

**DATE DESPRE IMOBILUL NR. 1**

Oficiul de Cadastru și Publicitate Imobiliară PRAHOVA
Biroul de Cadastru și Publicitate Imobiliară Câmpina

A. Partea I. Descrierea imobilului

Unitate individuală

Nr. CF vechi:631

Nr. cadastral vechi:164-C1-U02

Adresa: Loc. Provita De Sus, Str Principala, Nr. 370, Bl. 1, Ap. 2, Jud. Prahova

Părți comune: ACOPERIS

Nr crt	Nr cadastral	Suprafața construită	Suprafața utilă (mp)	Cote părți comune	Cote teren	Observații / Referințe
A1	CAD: 164-C1-U02	68	70	16/		**NEVALIDATA**

B. Partea II. Proprietari și acte

Inscrieri privitoare la dreptul de proprietate și alte drepturi reale		Referințe
485 / 17/01/2007		
Act Administrativ nr. 38518, din 18/09/1992 emis de CONTI SA;		
B1	Intabulare, drept de PROPRIETATE, dobandit prin Conventie, cota actuala 1/1, cota initiala 1/1 1) SAVU MIHAIELA- GABRIELA	A1

C. Partea III. SARCINI .

Inscrieri privind dezmembramintele dreptului de proprietate, drepturi reale de garanție și sarcini	Referințe
NU SUNT	

Anexa Nr. 1 La Partea I

Unitate individuală, Adresa: Loc. Provita De Sus, Str Principala, Nr. 370, Bl. 1, Ap. 2, Jud. Prahova

Părți comune: ACOPERIS

Nr crt	Nr cadastral	Suprafața construită	Suprafața utilă (mp)	Cote părți comune	Cote teren	Observații / Referințe
A1	CAD: 164-C1-U02	68	70	16/	-	**NEVALIDATA**

**DATE DESPRE IMOBILUL NR. 1**

Oficiul de Cadastru și Publicitate Imobiliară PRAHOVA
Biroul de Cadastru și Publicitate Imobiliară Câmpina

A. Partea I. Descrierea imobilului

Unitate individuală

Adresa: Loc. Provita De Sus, Nr. 564, Et. PARTER, Ap. 1, Jud. Prahova

Părți comune: ACOPERIS

Nr crt	Nr cadastral	Suprafața construită	Suprafața utilă (mp)	Cote părți comune	Cote teren	Observații / Referințe
A1	20869-C1-U1	0	61,3	1/2	1/2	APARTAMENT 1

B. Partea II. Proprietari și acte

Inscrieri privitoare la dreptul de proprietate și alte drepturi reale		Referințe
26115 / 12/08/2015		
Act Notarial nr. 3161, din 11/08/2015 emis de SAVULESCU VASILE;		
B10	Intabulare, drept de PROPRIETATEpartaj, dobandit prin Conventie, cota actuala 1/2, cota initiala 1/2 1) PATRAN MARIA <i>OBSERVATII: reinscris ptr cota de 1/2</i>	A1
B11	Intabulare, drept de PROPRIETATEpartaj, dobandit prin Conventie, cota actuala 1/2, cota initiala 1/2 1) PATRAN ION - MARIUS <i>OBSERVATII: reinscris ptr cota de 1/2</i>	A1
26114 / 12/08/2015		
Act Notarial nr. 3161, din 11/08/2015 emis de SAVULESCU VASILE;		
B12	Se infiinteaza cartea funciara 20869-C1-U1 a unitatii individuale cu numarul cadastral 20869-C1-U1/Provita de Sus, rezultat din apartamentarea constructiei cu numarul cadastral 20869-C1 inscrisa in cartea funciara 20869-C1;	A1
Act Notarial nr. 444, din 11/02/2015 emis de NP VASILE SAVULESCU;		
B13	se noteaza transformarea cartii funciare individuala in carte funciara colectiva <i>OBSERVATII: pozitie transcrisa din CF 20869-C1/Provita de Sus, inscrisa prin incheierea nr. 3432 din 12-FEB-15;</i>	A1

C. Partea III. SARCINI .

Inscrieri privind dezmembramintele dreptului de proprietate, drepturi reale de garanție și sarcini	Referințe
NU SUNT	

Anexa Nr. 1 La Partea I

Unitate individuală, Adresa: Loc. Provita De Sus, Nr. 564, Et. PARTER, Ap. 1, Jud. Prahova

Părți comune: ACOPERIS

Nr crt	Nr cadastral	Suprafața construită	Suprafața utilă (mp)	Cote părți comune	Cote teren	Observații / Referințe
A1	20869-C1-U1	0	61,3	1/2	1/2	APARTAMENT 1

**DATE DESPRE IMOBILUL NR. 2**

Oficiul de Cadastru și Publicitate Imobiliară PRAHOVA
Biroul de Cadastru și Publicitate Imobiliară Câmpina

A. Partea I. Descrierea imobilului

Unitate individuală

Nr. CF vechi:130/II

Nr. cadastral vechi:164/1;-;4

Adresa: Loc. Provita De Sus, Str Principala, Nr. 370, Bl. 1, Ap. 4, Jud. Prahova

Părți comune: ACOPERIS

Nr crt	Nr cadastral	Suprafața construită	Suprafața utilă (mp)	Cote părți comune	Cote teren	Observații / Referințe
A1	CAD: 164/1;-;4	0	64	16,12%	35,26	apartament nr.4 in Su=63,78 mp, Ci= 16,12% impreuna cu teren aferent = 35,26 mp indiviz din intreg -in proprietate

B. Partea II. Proprietari și acte

Inscrieri privitoare la dreptul de proprietate și alte drepturi reale		Referințe
11603 / 16/02/2023		
Act Notarial nr. 358, din 15/02/2023 emis de Ivan Mihaela;		
B2	Intabulare, drept de PROPRIETATEcumparare ca bun propriu, dobandit prin Conventie, cota actuala 1/1, cota initiala 1/1 1) SAVU MIHAIELA-GABRIELA	A1

C. Partea III. SARCINI .

Inscrieri privind dezmembramintele dreptului de proprietate, drepturi reale de garanție și sarcini	Referințe
NU SUNT	

Anexa Nr. 1 La Partea I

Unitate individuală, Adresa: Loc. Provita De Sus, Str Principala, Nr. 370, Bl. 1, Ap. 4, Jud. Prahova

Părți comune: ACOPERIS

Nr crt	Nr cadastral	Suprafața construită	Suprafața utilă (mp)	Cote părți comune	Cote teren	Observații / Referințe
A1	CAD: 164/1;-;4	0	64	16,12%	35,26	apartament nr.4 in Su=63,78 mp, Ci= 16,12% impreuna cu teren aferent = 35,26 mp indiviz din intreg -in proprietate

**DATE DESPRE IMOBILUL NR. 2**

Oficiul de Cadastru și Publicitate Imobiliară PRAHOVA
Biroul de Cadastru și Publicitate Imobiliară Câmpina

A. Partea I. Descrierea imobilului

Unitate individuală

Adresa: Loc. Provita De Sus, Nr. 564, Et. PARTER+MANSARDA, Ap. 2, Jud. Prahova

Părți comune: ACOPERIS

Nr crt	Nr cadastral	Suprafața construită	Suprafața utilă (mp)	Cote părți comune	Cote teren	Observații / Referințe
A1	20869-C1-U2	0	133,9	1/2	1/2	APARTAMENT 2

B. Partea II. Proprietari și acte

Inscrieri privitoare la dreptul de proprietate și alte drepturi reale		Referințe
26116 / 12/08/2015		
Act Notarial nr. 3161, din 11/08/2015 emis de SAVULESCU VASILE;		
B14	Intabulare, drept de PROPRIETATEpartaj, dobandit prin Conventie, cota actuala 1/1, cota initiala 1/1 1) PATRAN GHEORGHE-LUIGI	A1
26114 / 12/08/2015		
Act Notarial nr. 3161, din 11/08/2015 emis de SAVULESCU VASILE;		
B15	Se infiinteaza cartea funciara 20869-C1-U2 a unitatii individuale cu numarul cadastral 20869-C1-U2/Provita de Sus, rezultat din apartamentarea constructiei cu numarul cadastral 20869-C1 inscrisa in cartea funciara 20869-C1;	A1
Act Notarial nr. 444, din 11/02/2015 emis de NP VASILE SAVULESCU;		
B16	se noteaza transformarea cartii funciare individuala in carte funciara colectiva <i>OBSERVATII: pozitie transcrisa din CF 20869-C1/Provita de Sus, inscrisa prin incheierea nr. 3432 din 12-FEB-15;</i>	A1

C. Partea III. SARCINI .

Inscrieri privind dezmembramintele dreptului de proprietate, drepturi reale de garanție și sarcini	Referințe
NU SUNT	

Anexa Nr. 1 La Partea I

Unitate individuală, Adresa: Loc. Provita De Sus, Nr. 564, Et. PARTER+MANSARDA, Ap. 2, Jud. Prahova
Părți comune: ACOPERIS

Nr crt	Nr cadastral	Suprafața construită	Suprafața utilă (mp)	Cote părți comune	Cote teren	Observații / Referințe
A1	20869-C1-U2	0	133,9	1/2	1/2	APARTAMENT 2

**DATE DESPRE IMOBILUL NR. 3**

Oficiul de Cadastru și Publicitate Imobiliară PRAHOVA
Biroul de Cadastru și Publicitate Imobiliară Câmpina

A. Partea I. Descrierea imobilului

Unitate individuală

Nr. CF vechi:130/I

Nr. cadastral vechi:164/-;-;1

Adresa: Loc. Provita De Sus, Str Principala, Nr. 370, Bl. 1, Ap. 1, Jud. Prahova

Părți comune: ACOPERIS

Nr crt	Nr cadastral	Suprafața construită	Suprafața utilă (mp)	Cote părți comune	Cote teren	Observații / Referințe
A1	CAD: 164/-;-;1	0	64	4,50%	35,26	apartament nr 1, Su=64,45 mp, ci=4,50% și teren aferent de 35,26 mp indiviz din întreg terenul

B. Partea II. Proprietari și acte

Inscrieri privitoare la dreptul de proprietate și alte drepturi reale		Referințe
2724 / 19/04/2005		
Act Notarial nr. 2219, din 18/04/2005 emis de NP Mihaela Ivan-Savulescu Vasile;		
B3	Intabulare, drept de PROPRIETATEcumpărare ca bun comun, dobandit prin Conventie, cota actuala 1/1, cota initiala 1/1 1) SIMION MARIUS 2) SIMION DANIELA	A1

C. Partea III. SARCINI .

Inscrieri privind dezmembramintele dreptului de proprietate, drepturi reale de garanție și sarcini	Referințe
NU SUNT	

Anexa Nr. 1 La Partea I

Unitate individuală, Adresa: Loc. Provita De Sus, Str Principala, Nr. 370, Bl. 1, Ap. 1, Jud. Prahova

Părți comune: ACOPERIS

Nr crt	Nr cadastral	Suprafața construită	Suprafața utilă (mp)	Cote părți comune	Cote teren	Observații / Referințe
A1	CAD: 164/-;-;1	0	64	4,50%	35,26	apartament nr 1, Su=64,45 mp, ci=4,50% și teren aferent de 35,26 mp indiviz din întreg terenul

**DATE DESPRE IMOBILUL NR. 1501**

Oficiul de Cadastru și Publicitate Imobiliară PRAHOVA
Biroul de Cadastru și Publicitate Imobiliară Câmpina

A. Partea I. Descrierea imobilului

TEREN Necunoscut

Nr. CF vechi:1031

Nr. cadastral vechi:10213

Adresa: Loc. Provita De Sus, Jud. Prahova

Nr. Crt	Nr cadastral Nr. topografic	Suprafața* (mp)	Observații / Referințe
A1	20270	Din acte: 2.800 Masurata: 2.599	Sector cadastral:22 Teren neimprejmuit;

B. Partea II. Proprietari și acte

Inscrieri privitoare la dreptul de proprietate și alte drepturi reale	Referințe
18790 / 05/09/2008	
Act Notarial nr. 4342, din 04/09/2008 emis de NP MIHAELA IVAN;	
B1	A1
Intabulare, drept de PROPRIETATE donatie, dobandit prin Conventie, cota actuala 1/1, cota initiala 1/1 1) BULDAN ION	

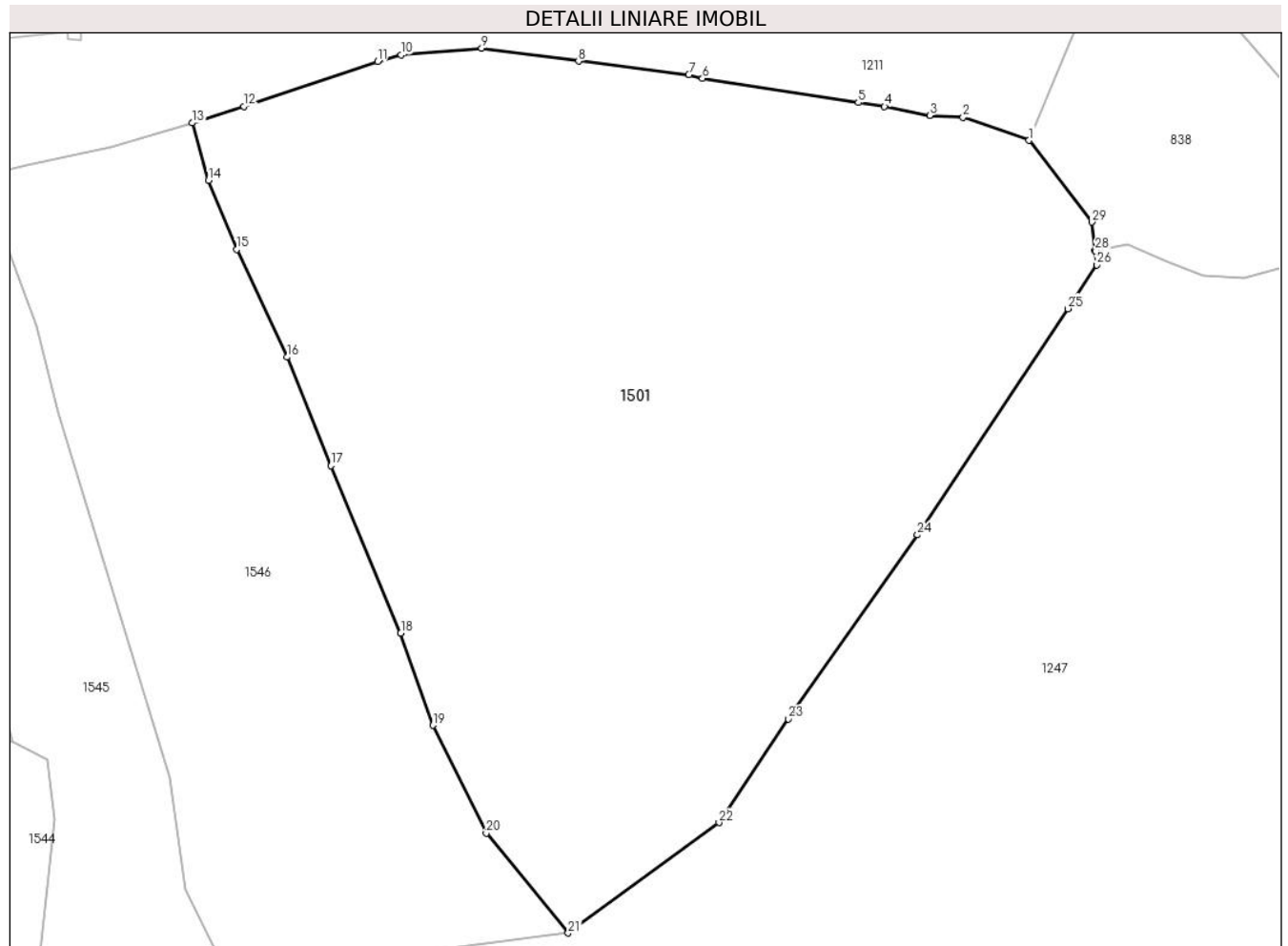
C. Partea III. SARCINI .

Inscrieri privind dezmembramintele dreptului de proprietate, drepturi reale de garanție și sarcini	Referințe
NU SUNT	

Teren

Nr cadastral	Suprafața (mp)*	Observații / Referințe
20270	Din acte: 2.800 Masurata: 2.599	

* Suprafața este determinată în planul de proiecție Stereo 70.



Date referitoare la teren

Crt	Categorie folosință	Intravilan	Suprafața (mp)	Tarla	Parcelă	Nr. topo	Observații / Referințe
1	faneata	DA	2.596	52	1947	-	
2	faneata	NU	3	52	1947	-	

Lungime Segmente

1) Valorile lungimilor segmentelor sunt obținute din proiecție în plan.

Punct început	X / Y	Punct sfârșit	X / Y	Lungime segment (** (m)
1	549.996,417 403.349,212	2	549.991,506 403.350,917	5.199
3	549.989,03 403.351,047	4	549.985,674 403.351,731	3.425
5	549.983,728 403.352,022	6	549.972,151 403.353,813	11.715
7	549.971,136 403.354,081	8	549.962,95 403.355,092	8.248

Punct început	X / Y	Punct sfârșit	X / Y	Lungime segment (** (m)
2	549.991,506 403.350,917	3	549.989,03 403.351,047	2.479
4	549.985,674 403.351,731	5	549.983,728 403.352,022	1.968
6	549.972,151 403.353,813	7	549.971,136 403.354,081	1.05
8	549.962,95 403.355,092	9	549.955,755 403.356,053	7.259

Punct început	X / Y	Punct sfârșit	X / Y	Lungime segment (** (m)
9	549.955,755 403.356,053	10	549.949,76 403.355,552	6.016
11	549.948,021 403.355,062	12	549.938,102 403.351,737	10.461
13	549.934,251 403.350,497	14	549.935,468 403.346,227	4.44
15	549.937,554 403.341,118	16	549.941,304 403.333,115	8.838
17	549.944,569 403.325,046	18	549.949,747 403.312,619	13.463
19	549.952,143 403.305,777	20	549.956,092 403.297,763	8.934
21	549.962,181 403.290,351	22	549.973,381 403.298,547	13.879
23	549.978,55 403.306,241	24	549.988,13 403.319,91	16.692
25	549.999,31 403.336,71	26	550.001,453 403.339,962	3.895
27	550.001,334 403.340,983	28	550.001,329 403.341,028	0.045
29	550.001,082 403.343,145	1	549.996,417 403.349,212	7.653

Punct început	X / Y	Punct sfârșit	X / Y	Lungime segment (** (m)
10	549.949,76 403.355,552	11	549.948,021 403.355,062	1.807
12	549.938,102 403.351,737	13	549.934,251 403.350,497	4.046
14	549.935,468 403.346,227	15	549.937,554 403.341,118	5.518
16	549.941,304 403.333,115	17	549.944,569 403.325,046	8.705
18	549.949,747 403.312,619	19	549.952,143 403.305,777	7.249
20	549.956,092 403.297,763	21	549.962,181 403.290,351	9.592
22	549.973,381 403.298,547	23	549.978,55 403.306,241	9.269
24	549.988,13 403.319,91	25	549.999,31 403.336,71	20.18
26	550.001,453 403.339,962	27	550.001,334 403.340,983	1.028
28	550.001,329 403.341,028	29	550.001,082 403.343,145	2.131

** Lungimile segmentelor sunt determinate în planul de proiecție Stereo 70 și sunt rotunjite la 1 milimetru.

*** Distanța dintre puncte este formată din segmente cumulate ce sunt mai mici decât valoarea 1 milimetru.

**DATE DESPRE IMOBILUL NR. 1502**

Oficiul de Cadastru și Publicitate Imobiliară PRAHOVA
Biroul de Cadastru și Publicitate Imobiliară Câmpina

A. Partea I. Descrierea imobilului

TEREN Intravilan

Adresa: Loc. Provita De Sus, Jud. Prahova

Nr. Crt	Nr cadastral Nr. topografic	Suprafața* (mp)	Observații / Referințe
A1		1.459	Sector cadastral:22 Teren imprejmuit;

Construcții

Crt	Nr cadastral Nr. topografic	Adresa	Observații / Referințe
A1.1		Loc. Provita De Sus, Jud. Prahova	Nr. niveluri:1; S. construita la sol:127 mp;

B. Partea II. Proprietari și acte

Inscrieri privitoare la dreptul de proprietate și alte drepturi reale	Referințe
/	
Act Notarial nr. 7714, din 27/10/1992 emis de NSL Campina;	
B1	A1, A1.1
Intabulare, drept de PROPRIETATE, dobandit prin Conventie, cota actuala 1/1, cota initiala 1/1	
1) COSMOIU I. CONSTANTIN DEFUNCT:Da	
2) COSMOIU I. VASILICA	

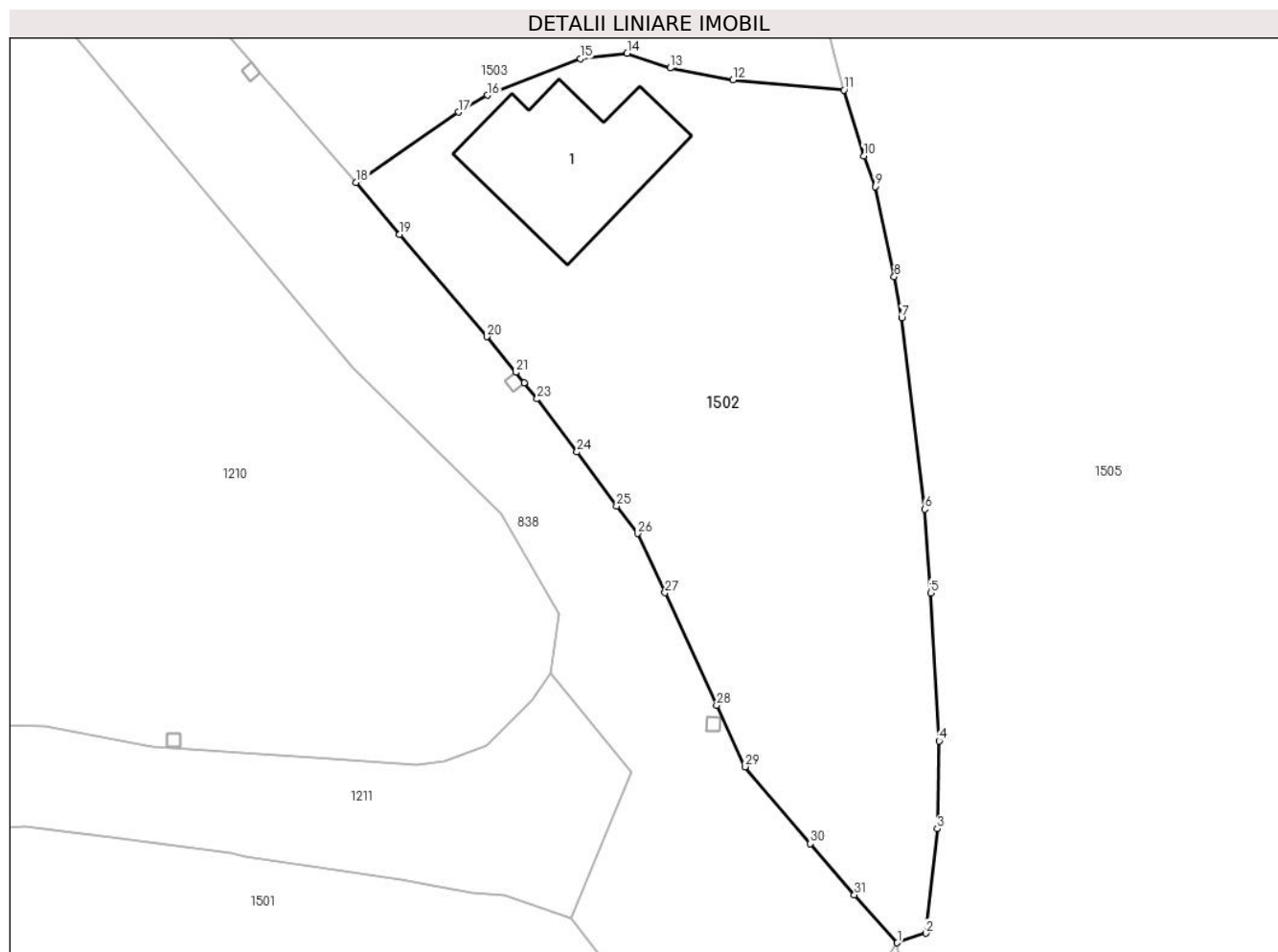
C. Partea III. SARCINI .

Inscrieri privind dezmembramintele dreptului de proprietate, drepturi reale de garanție și sarcini	Referințe
NU SUNT	

Teren

Nr cadastral	Suprafața (mp)*	Observații / Referințe
	1.459	

* Suprafața este determinată în planul de proiecție Stereo 70.



Date referitoare la teren

Crt	Categorie folosință	Intra vilan	Suprafața (mp)	Tarla	Parcelă	Nr. topo	Observații / Referințe
1	curți constructii	DA	459	54	1976	-	
2	faneata	DA	1.000	54	1977	-	

Date referitoare la construcții

Crt	Număr	Destinație construcție	Supraf. (mp)	Situație juridică	Observații / Referințe
A1.1		construcții de locuințe	127	Cu acte	Nr. niveluri:1; S. construita la sol:127 mp;

Lungime Segmente

1) Valorile lungimilor segmentelor sunt obținute din proiecție în plan.

Punct început	X / Y	Punct sfârșit	X / Y	Lungime segment (** (m)
1	550.020,697 403.347,364	2	550.022,819 403.348,07	2.236
3	550.023,681 403.355,851	4	550.023,808 403.362,37	6.52
5	550.023,183 403.373,381	6	550.022,738 403.379,606	6.241

Punct început	X / Y	Punct sfârșit	X / Y	Lungime segment (** (m)
2	550.022,819 403.348,07	3	550.023,681 403.355,851	7.829
4	550.023,808 403.362,37	5	550.023,183 403.373,381	11.029
6	550.022,738 403.379,606	7	550.021,017 403.393,833	14.331

Punct început	X / Y	Punct sfârșit	X / Y	Lungime segment (** (m)
7	550.021,017 403.393,833	8	550.020,47 403.396,889	3.105
9	550.019,045 403.403,598	10	550.018,2 403.405,873	2.427
11	550.016,74 403.410,778	12	550.008,473 403.411,528	8.301
13	550.003,797 403.412,416	14	550.000,595 403.413,511	3.384
15	549.997,123 403.413,1	16	549.990,197 403.410,384	7.439
17	549.988,057 403.409,127	18	549.980,436 403.403,911	9.235
19	549.983,66 403.400,029	20	549.990,14 403.392,436	9.982
21	549.992,295 403.389,777	22	549.992,925 403.389,001	1.0
23	549.993,896 403.387,803	24	549.996,868 403.383,86	4.938
25	549.999,812 403.379,84	26	550.001,372 403.377,801	2.567
27	550.003,407 403.373,399	28	550.007,263 403.365,017	9.226
29	550.009,383 403.360,453	30	550.014,235 403.354,736	7.498
31	550.017,512 403.350,924	1	550.020,697 403.347,364	4.777

Punct început	X / Y	Punct sfârșit	X / Y	Lungime segment (** (m)
8	550.020,47 403.396,889	9	550.019,045 403.403,598	6.859
10	550.018,2 403.405,873	11	550.016,74 403.410,778	5.118
12	550.008,473 403.411,528	13	550.003,797 403.412,416	4.76
14	550.000,595 403.413,511	15	549.997,123 403.413,1	3.496
16	549.990,197 403.410,384	17	549.988,057 403.409,127	2.482
18	549.980,436 403.403,911	19	549.983,66 403.400,029	5.046
20	549.990,14 403.392,436	21	549.992,295 403.389,777	3.423
22	549.992,925 403.389,001	23	549.993,896 403.387,803	1.542
24	549.996,868 403.383,86	25	549.999,812 403.379,84	4.983
26	550.001,372 403.377,801	27	550.003,407 403.373,399	4.85
28	550.007,263 403.365,017	29	550.009,383 403.360,453	5.032
30	550.014,235 403.354,736	31	550.017,512 403.350,924	5.027

** Lungimile segmentelor sunt determinate în planul de proiecție Stereo 70 și sunt rotunjite la 1 milimetru.

*** Distanța dintre puncte este formată din segmente cumulate ce sunt mai mici decât valoarea 1 milimetru.

**DATE DESPRE IMOBILUL NR. 1503**

Oficiul de Cadastru și Publicitate Imobiliară PRAHOVA
Biroul de Cadastru și Publicitate Imobiliară Câmpina

A. Partea I. Descrierea imobilului

TEREN Intravilan

Nr. CF vechi:1249

Nr. cadastral vechi:10403

Adresa: Loc. Provita De Sus, Str Valea Poieni, Nr. 459, Jud. Prahova

Nr. Crt	Nr cadastral Nr. topografic	Suprafața* (mp)	Observații / Referințe
A1	20479	Din acte: 1.000 Masurata: 951	Sector cadastral:22 Teren neimprejmuit;

B. Partea II. Proprietari și acte

Inscrieri privitoare la dreptul de proprietate și alte drepturi reale		Referințe
15118 / 15/09/2009		
Act Notarial nr. 378 7, din 14/09/2009 emis de NP Ivan Mihaela (certificat mostenitor nr.240/11.06.2009 emis de NP Ivan Mihaela.);		
B1	Intabulare, drept de PROPRIETATE, dobandit prin Conventie, cota actuala 3/16, cota initiala 3/16 1) BOHILTEA CRISTINA MIHAELA	A1
Act Notarial nr. 3787, din 14/09/2009 emis de NP IVAN MIHAELA;		
B2	Intabulare, drept de PROPRIETATE, dobandit prin Conventie, cota actuala 3/16, cota initiala 3/16 1) BOHILTEA GHEORGHE	A1
2827 / 24/02/2010		
Act Notarial nr. 652, din 23/02/2010 emis de NP IVAN MIHAELA;		
B4	Intabulare, drept de PROPRIETATE cumparare ca bun comun, dobandit prin Conventie, cota actuala 10/16, cota initiala 10/16 1) BOHILTEA CRISTINA MIHAELA 2) BOHILTEA GHEORGHE <i>OBSERVATII: 10000 lei</i>	A1

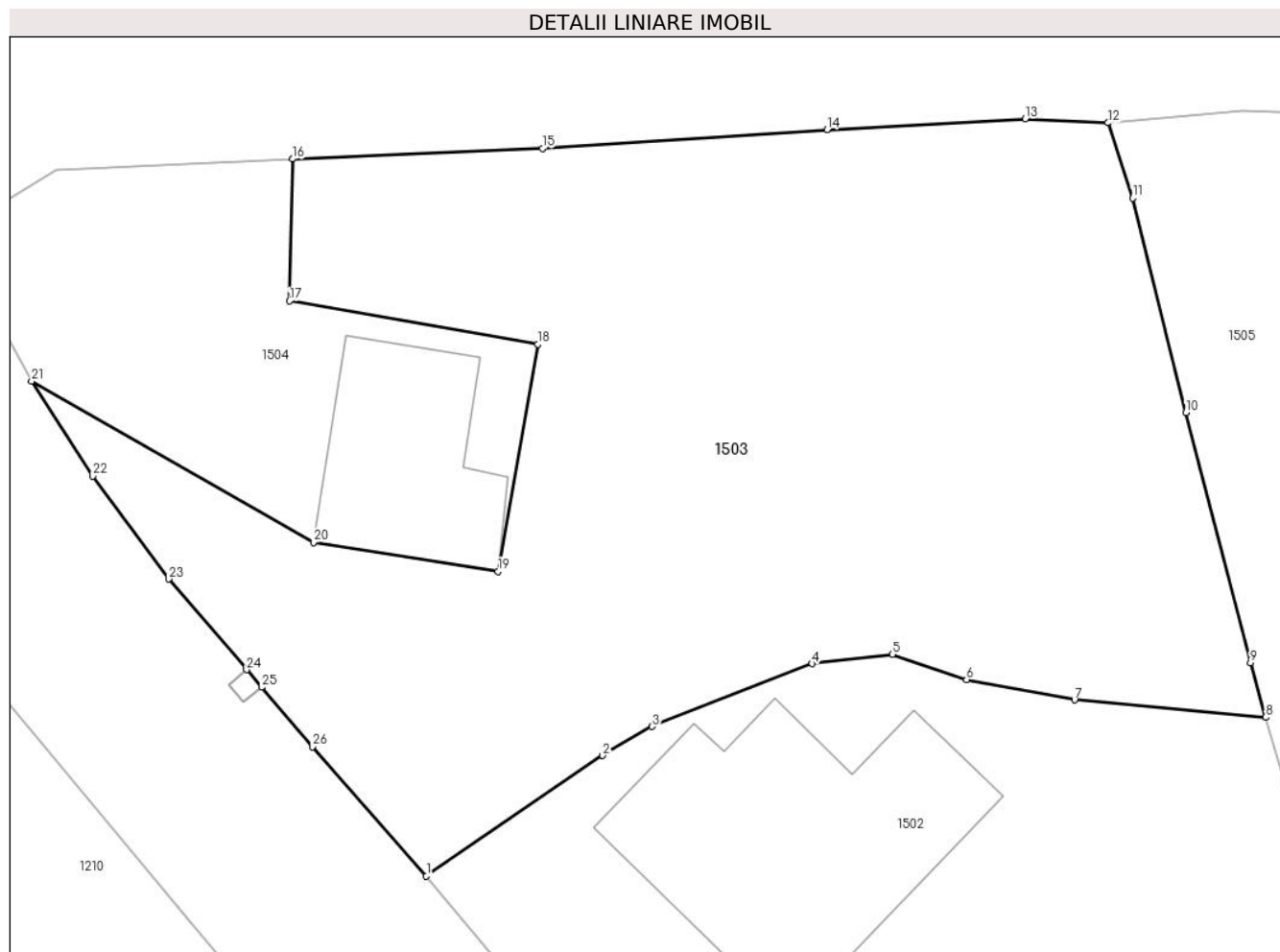
C. Partea III. SARCINI .

Inscrieri privind dezmembramintele dreptului de proprietate, drepturi reale de garanție și sarcini	Referințe
NU SUNT	

Teren

Nr cadastral	Suprafața (mp)*	Observații / Referințe
20479	Din acte: 1.000 Masurata: 951	

* Suprafața este determinată în planul de proiecție Stereo 70.



Date referitoare la teren

Crt	Categorie folosință	Intra vilan	Suprafața (mp)	Tarla	Parcelă	Nr. topo	Observații / Referințe
1	curți constructii	DA	413	54	1975/1, 1975/4, 1974	-	
2	arabil	DA	538	54	1975/1, 1975/4, 1974	-	

Lungime Segmente

1) Valorile lungimilor segmentelor sunt obținute din proiecție în plan.

Punct început	X / Y	Punct sfârșit	X / Y	Lungime segment (** (m)
1	549.980,436 403.403,911	2	549.988,057 403.409,127	9.235
3	549.990,197 403.410,384	4	549.997,123 403.413,1	7.439
5	550.000,595 403.413,511	6	550.003,797 403.412,416	3.384
7	550.008,473 403.411,528	8	550.016,74 403.410,778	8.301

Punct început	X / Y	Punct sfârșit	X / Y	Lungime segment (** (m)
2	549.988,057 403.409,127	3	549.990,197 403.410,384	2.482
4	549.997,123 403.413,1	5	550.000,595 403.413,511	3.496
6	550.003,797 403.412,416	7	550.008,473 403.411,528	4.76
8	550.016,74 403.410,778	9	550.016,078 403.413,142	2.455

Punct început	X / Y	Punct sfârșit	X / Y	Lungime segment (** (m)
9	550.016,078 403.413,142	10	550.013,296 403.423,953	11.163
11	550.010,979 403.433,235	12	550.009,919 403.436,488	3.421
13	550.006,338 403.436,656	14	549.997,76 403.436,2	8.59
15	549.985,46 403.435,387	16	549.974,649 403.434,923	10.821
17	549.974,516 403.428,788	18	549.985,257 403.426,908	10.904
19	549.983,54 403.417,094	20	549.975,553 403.418,339	8.083
21	549.963,362 403.425,318	22	549.966,008 403.421,208	4.888
23	549.969,296 403.416,761	24	549.972,654 403.412,843	5.16
25	549.973,304 403.412,084	26	549.975,51 403.409,51	3.39

Punct început	X / Y	Punct sfârșit	X / Y	Lungime segment (** (m)
10	550.013,296 403.423,953	11	550.010,979 403.433,235	9.567
12	550.009,919 403.436,488	13	550.006,338 403.436,656	3.585
14	549.997,76 403.436,2	15	549.985,46 403.435,387	12.327
16	549.974,649 403.434,923	17	549.974,516 403.428,788	6.136
18	549.985,257 403.426,908	19	549.983,54 403.417,094	9.963
20	549.975,553 403.418,339	21	549.963,362 403.425,318	14.047
22	549.966,008 403.421,208	23	549.969,296 403.416,761	5.531
24	549.972,654 403.412,843	25	549.973,304 403.412,084	0.999
26	549.975,51 403.409,51	1	549.980,436 403.403,911	7.457

** Lungimile segmentelor sunt determinate în planul de proiecție Stereo 70 și sunt rotunjite la 1 milimetru.

*** Distanța dintre puncte este formată din segmente cumulate ce sunt mai mici decât valoarea 1 milimetru.

**DATE DESPRE IMOBILUL NR. 1504**

Oficiul de Cadastru și Publicitate Imobiliară PRAHOVA
Biroul de Cadastru și Publicitate Imobiliară Câmpina

A. Partea I. Descrierea imobilului

TEREN Intravilan

Nr. CF vechi:1229
Nr. cadastral vechi:10406

Adresa: Loc. Provita De Sus, Str Valea Poieni, Nr. 459, Jud. Prahova

Nr. Crt	Nr cadastral Nr. topografic	Suprafața* (mp)	Observații / Referințe
A1	20481	250	Sector cadastral:22 Teren neimprejmuit;

Construcții

Crt	Nr cadastral Nr. topografic	Adresa	Observații / Referințe
A1.1	20481-C1	Loc. Provita De Sus, Str Valea Poieni, Nr. 459, Jud. Prahova	Nr. niveluri:1; S. construita la sol:62 mp; CASA DE LOCUIT

B. Partea II. Proprietari și acte

Inscrieri privitoare la dreptul de proprietate și alte drepturi reale		Referințe
15116 / 15/09/2009		
Act Notarial nr. 3787, din 14/09/2009 emis de IVAN MIHAELA;		
B4	Intabulare, drept de PROPRIETATE, dobandit prin Conventie, cota actuala 6/16, cota initiala 6/16 1) BOHILTEA CRISTINA-MIHAELA 2) BOHILTEA GHEORGHE <i>OBSERVATII: certificat mostenitor nr 240 din 11.06.2009, emis de NP IVAN MIHAELA</i>	A1, A1.1
2829 / 24/02/2010		
Act Notarial nr. 652, din 23/02/2010 emis de NP Ivan Mihaela;		
B6	Intabulare, drept de PROPRIETATE, dobandit prin Conventie, cota actuala 10/16, cota initiala 10/16 1) BOHILTEA CRISTINA MIHAELA 2) BOHILTEA GHEORGHE	A1, A1.1

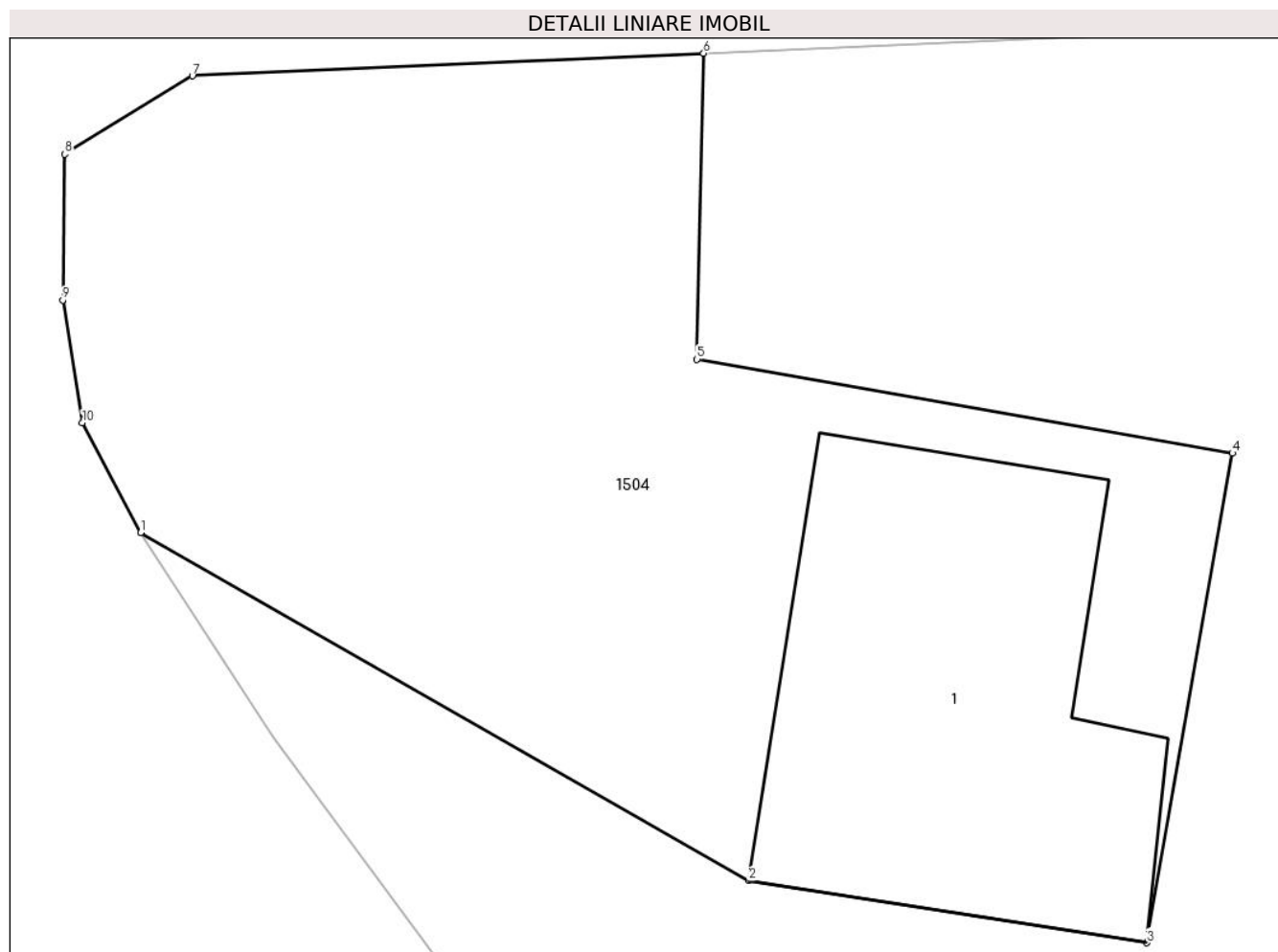
C. Partea III. SARCINI

Inscrieri privind dezmembramintele dreptului de proprietate, drepturi reale de garanție și sarcini		Referințe
2829 / 24/02/2010		
Act Notarial nr. 652, din 23/02/2010 emis de NP Ivan Mihaela;		
C1	Intabulare, drept de HABITATIEasupra C1, dobandit prin Conventie 1) CERNAT VICTOR	A1.1

Teren

Nr cadastral	Suprafața (mp)*	Observații / Referințe
20481	250	

* Suprafața este determinată în planul de proiecție Stereo 70.



Date referitoare la teren

Crt	Categorie folosință	Intra vilan	Suprafața (mp)	Tarla	Parcelă	Nr. topo	Observații / Referințe
1	curți constructii	DA	250	54	-	-	

Date referitoare la construcții

Crt	Număr	Destinație construcție	Supraf. (mp)	Situație juridică	Observații / Referințe
A1.1	20481-C1	construcții de locuințe	62	Cu acte	Nr. niveluri:1; S. construita la sol:62 mp; CASA DE LOCUIT

Lungime Segmente

1) Valorile lungimilor segmentelor sunt obținute din proiecție în plan.

Punct început	X / Y	Punct sfârșit	X / Y	Lungime segment (** (m)
1	549.963,362 403.425,318	2	549.975,553 403.418,339	14.047
2	549.975,553 403.418,339	3	549.983,54 403.417,094	8.083
3	549.983,54 403.417,094	4	549.985,257 403.426,908	9.963
4	549.985,257 403.426,908	5	549.974,516 403.428,788	10.904

Punct început	X / Y	Punct sfârşit	X / Y	Lungime segment (** (m)
5	549.974,516 403.428,788	6	549.974,649 403.434,923	6.136
6	549.974,649 403.434,923	7	549.964,396 403.434,47	10.263
7	549.964,396 403.434,47	8	549.961,837 403.432,898	3.003
8	549.961,837 403.432,898	9	549.961,797 403.429,977	2.921
9	549.961,797 403.429,977	10	549.962,19 403.427,52	2.488
10	549.962,19 403.427,52	1	549.963,362 403.425,318	2.494

** Lungimile segmentelor sunt determinate în planul de proiecție Stereo 70 și sunt rotunjite la 1 milimetru.

*** Distanța dintre puncte este formată din segmente cumulate ce sunt mai mici decât valoarea 1 milimetru.

**DATE DESPRE IMOBILUL NR. 1505**

Oficiul de Cadastru și Publicitate Imobiliară PRAHOVA
Biroul de Cadastru și Publicitate Imobiliară Câmpina

A. Partea I. Descrierea imobilului

TEREN Intravilan

Adresa: Loc. Provita De Sus, Jud. Prahova

Nr. Crt	Nr cadastral Nr. topografic	Suprafața* (mp)	Observații / Referințe
A1		5.491	Sector cadastral:22 Teren imprejmuit;

B. Partea II. Proprietari și acte

Inscrieri privitoare la dreptul de proprietate și alte drepturi reale		Referințe
/		
Act Normativ nr. LEGEA 7, din 13/03/1996 emis de PARLAMENTUL ROMANIEI;		
B1	Inscrierea provizorie, drept de PROPRIETATE, dobandit prin Lege, cota actuala 1/1, cota initiala 1/1 1) NEIDENTIFICAT NEIDENTIFICAT	A1
B2	Se noteaza faptul ca imobilul are proprietar neidentificat.	A1

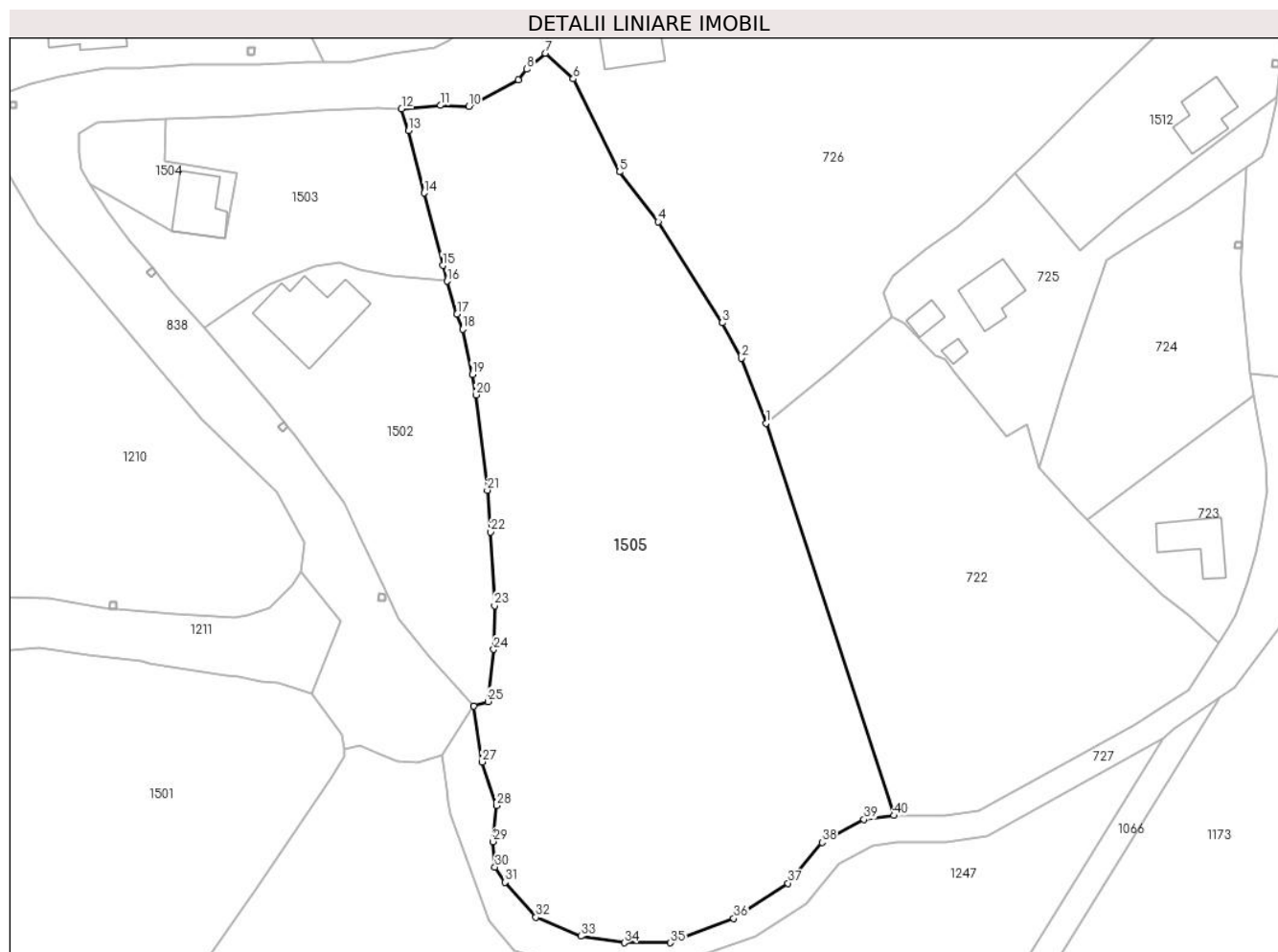
C. Partea III. SARCINI .

Inscrieri privind dezmembramintele dreptului de proprietate, drepturi reale de garanție și sarcini	Referințe
NU SUNT	

Teren

Nr cadastral	Suprafața (mp)*	Observații / Referințe
	5.491	

* Suprafața este determinată în planul de proiecție Stereo 70.



Date referitoare la teren

Crt	Categorie folosință	Intra vilan	Suprafața (mp)	Tarla	Parcelă	Nr. topo	Observații / Referințe
1	faneata	DA	5.491	54	1978	-	

Lungime Segmente

1) Valorile lungimilor segmentelor sunt obținute din proiecție în plan.

Punct început	X / Y	Punct sfârșit	X / Y	Lungime segment (** (m)
1	550.064,34 403.389,607	2	550.060,643 403.399,291	10.366
3	550.057,822 403.404,583	4	550.048,236 403.419,664	17.87
5	550.042,47 403.427,096	6	550.035,531 403.440,967	15.51
7	550.031,354 403.444,795	8	550.028,635 403.442,395	3.627
9	550.027,338 403.440,846	10	550.019,945 403.436,846	8.406

Punct început	X / Y	Punct sfârșit	X / Y	Lungime segment (** (m)
2	550.060,643 403.399,291	3	550.057,822 403.404,583	5.997
4	550.048,236 403.419,664	5	550.042,47 403.427,096	9.406
6	550.035,531 403.440,967	7	550.031,354 403.444,795	5.666
8	550.028,635 403.442,395	9	550.027,338 403.440,846	2.02
10	550.019,945 403.436,846	11	550.015,72 403.437,01	4.228

Punct început	X / Y	Punct sfârșit	X / Y	Lungime segment (** (m))
11	550.015,72 403.437,01	12	550.009,919 403.436,488	5.824
13	550.010,979 403.433,235	14	550.013,296 403.423,953	9.567
15	550.016,078 403.413,142	16	550.016,74 403.410,778	2.455
17	550.018,2 403.405,873	18	550.019,045 403.403,598	2.427
19	550.020,47 403.396,889	20	550.021,017 403.393,833	3.105
21	550.022,738 403.379,606	22	550.023,183 403.373,381	6.241
23	550.023,808 403.362,37	24	550.023,681 403.355,851	6.52
25	550.022,819 403.348,07	26	550.020,697 403.347,364	2.236
27	550.021,953 403.339,068	28	550.024,068 403.332,533	6.869
29	550.023,588 403.327,173	30	550.023,868 403.323,373	3.81
31	550.025,389 403.321,133	32	550.029,96 403.315,881	6.963
33	550.036,685 403.313,081	34	550.043,17 403.312,081	6.562
35	550.050,055 403.312,081	36	550.059,52 403.315,725	10.142
37	550.067,606 403.320,964	38	550.072,69 403.327,044	7.925
39	550.078,975 403.330,484	40	550.083,399 403.331,062	4.462

Punct început	X / Y	Punct sfârșit	X / Y	Lungime segment (** (m))
12	550.009,919 403.436,488	13	550.010,979 403.433,235	3.421
14	550.013,296 403.423,953	15	550.016,078 403.413,142	11.163
16	550.016,74 403.410,778	17	550.018,2 403.405,873	5.118
18	550.019,045 403.403,598	19	550.020,47 403.396,889	6.859
20	550.021,017 403.393,833	21	550.022,738 403.379,606	14.331
22	550.023,183 403.373,381	23	550.023,808 403.362,37	11.029
24	550.023,681 403.355,851	25	550.022,819 403.348,07	7.829
26	550.020,697 403.347,364	27	550.021,953 403.339,068	8.391
28	550.024,068 403.332,533	29	550.023,588 403.327,173	5.381
30	550.023,868 403.323,373	31	550.025,389 403.321,133	2.708
32	550.029,96 403.315,881	33	550.036,685 403.313,081	7.285
34	550.043,17 403.312,081	35	550.050,055 403.312,081	6.885
36	550.059,52 403.315,725	37	550.067,606 403.320,964	9.635
38	550.072,69 403.327,044	39	550.078,975 403.330,484	7.165
40	550.083,399 403.331,062	1	550.064,34 403.389,607	61.569

** Lungimile segmentelor sunt determinate în planul de proiecție Stereo 70 și sunt rotunjite la 1 milimetru.

*** Distanța dintre puncte este formată din segmente cumulate ce sunt mai mici decât valoarea 1 milimetru.

**DATE DESPRE IMOBILUL NR. 1506**

Oficiul de Cadastru și Publicitate Imobiliară PRAHOVA
Biroul de Cadastru și Publicitate Imobiliară Câmpina

A. Partea I. Descrierea imobilului

TEREN Intravilan

Adresa: Loc. Provita De Sus, Jud. Prahova

Nr. Crt	Nr cadastral Nr. topografic	Suprafața* (mp)	Observații / Referințe
A1		533	Sector cadastral:22 Teren imprejmuit;

Construcții

Crt	Nr cadastral Nr. topografic	Adresa	Observații / Referințe
A1.1		Loc. Provita De Sus, Jud. Prahova	Nr. niveluri:1; S. construita la sol:53 mp;

B. Partea II. Proprietari și acte

Inscrieri privitoare la dreptul de proprietate și alte drepturi reale		Referințe
/		
Act Normativ nr. LEGEA 7, din 13/03/1996 emis de PARLAMENTUL ROMANIEI;		
B1	Inscrierea provizorie, drept de PROPRIETATE, dobandit prin Lege, cota actuala 1/1, cota initiala 1/1 1) NEIDENTIFICAT NEIDENTIFICAT	A1, A1.1
B2	Se noteaza faptul ca imobilul are proprietar neidentificat.	A1, A1.1

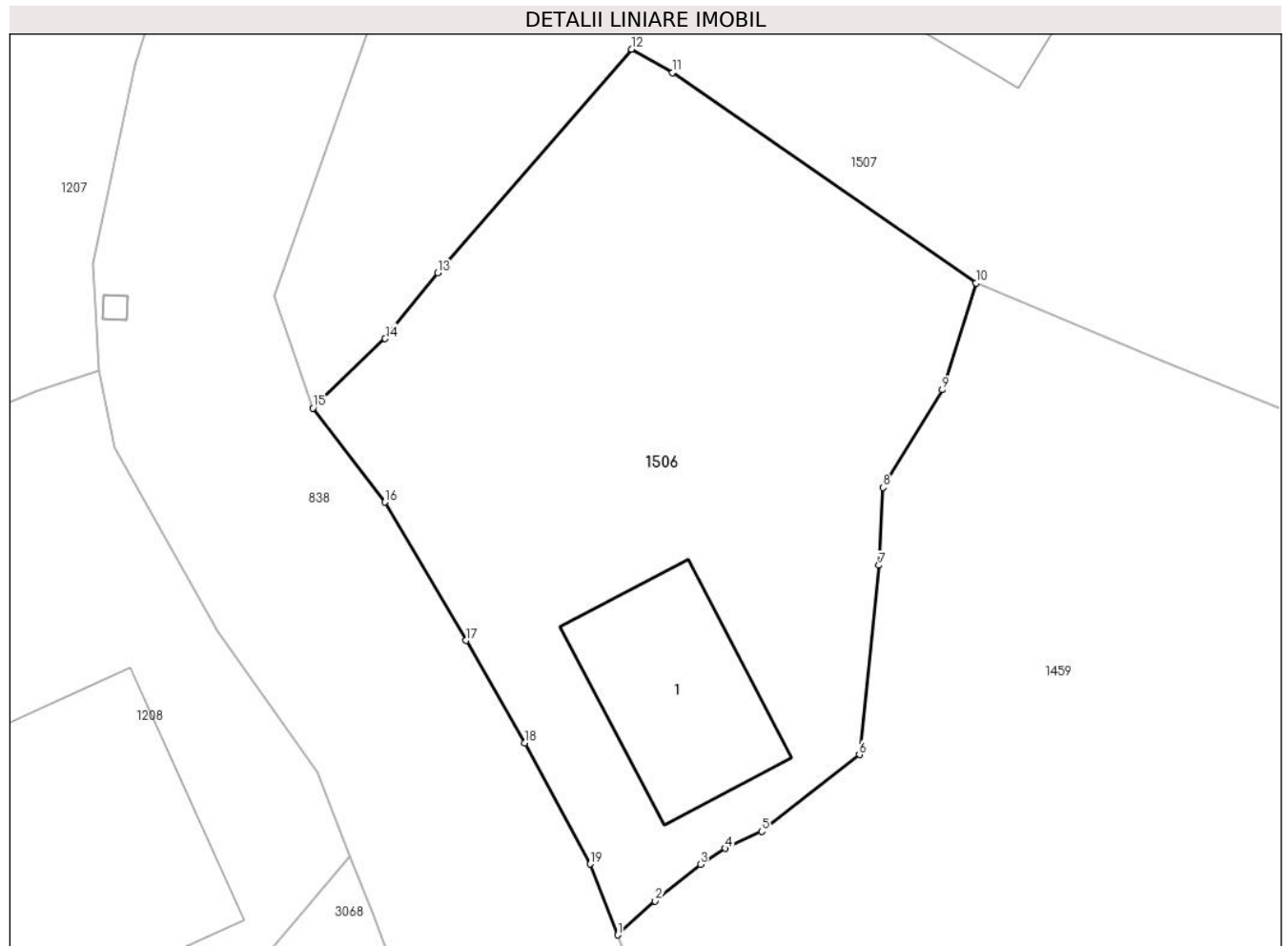
C. Partea III. SARCINI .

Inscrieri privind dezmembramintele dreptului de proprietate, drepturi reale de garanție și sarcini	Referințe
NU SUNT	

Teren

Nr cadastral	Suprafața (mp)*	Observații / Referințe
	533	

* Suprafața este determinată în planul de proiecție Stereo 70.



Date referitoare la teren

Crt	Categorie folosință	Intra vilan	Suprafața (mp)	Tarla	Parcelă	Nr. topo	Observații / Referințe
1	curți constructii	DA	533	54	2000	-	

Date referitoare la construcții

Crt	Număr	Destinație construcție	Supraf. (mp)	Situație juridică	Observații / Referințe
A1.1		construcții de locuințe	53	Cu acte	Nr. niveluri:1; S. construita la sol:53 mp;

Lungime Segmente

1) Valorile lungimilor segmentelor sunt obținute din proiecție în plan.

Punct început	X / Y	Punct sfârșit	X / Y	Lungime segment (** (m)
1	550.021,46 403.486,185	2	550.022,975 403.487,563	2.048
2	550.022,975 403.487,563	3	550.024,814 403.489,054	2.367
3	550.024,814 403.489,054	4	550.025,831 403.489,696	1.203
4	550.025,831 403.489,696	5	550.027,313 403.490,39	1.636

Punct început	X / Y	Punct sfârșit	X / Y	Lungime segment (** (m)
5	550.027,313 403.490,39	6	550.031,279 403.493,506	5.044
6	550.031,279 403.493,506	7	550.032,065 403.501,195	7.729
7	550.032,065 403.501,195	8	550.032,232 403.504,361	3.17
8	550.032,232 403.504,361	9	550.034,65 403.508,327	4.645
9	550.034,65 403.508,327	10	550.036,02 403.512,655	4.54
10	550.036,02 403.512,655	11	550.023,68 403.521,216	15.019
11	550.023,68 403.521,216	12	550.022,013 403.522,162	1.917
12	550.022,013 403.522,162	13	550.014,126 403.513,076	12.032
13	550.014,126 403.513,076	14	550.011,995 403.510,404	3.418
14	550.011,995 403.510,404	15	550.009,06 403.507,587	4.068
15	550.009,06 403.507,587	16	550.011,982 403.503,765	4.811
16	550.011,982 403.503,765	17	550.015,281 403.498,145	6.517
17	550.015,281 403.498,145	18	550.017,667 403.493,987	4.794
18	550.017,667 403.493,987	19	550.020,332 403.489,064	5.598
19	550.020,332 403.489,064	1	550.021,46 403.486,185	3.092

** Lungimile segmentelor sunt determinate în planul de proiecție Stereo 70 și sunt rotunjite la 1 milimetru.

*** Distanța dintre puncte este formată din segmente cumulate ce sunt mai mici decât valoarea 1 milimetru.

**DATE DESPRE IMOBILUL NR. 1507**

Oficiul de Cadastru și Publicitate Imobiliară PRAHOVA
Biroul de Cadastru și Publicitate Imobiliară Câmpina

A. Partea I. Descrierea imobilului

TEREN Intravilan

Adresa: Loc. Provita De Sus, Jud. Prahova

Nr. Crt	Nr cadastral Nr. topografic	Suprafața* (mp)	Observații / Referințe
A1		2.962	Sector cadastral:22 Teren imprejmuit;

Construcții

Crt	Nr cadastral Nr. topografic	Adresa	Observații / Referințe
A1.1		Loc. Provita De Sus, Jud. Prahova	Nr. niveluri:1; S. construita la sol:153 mp;
A1.2		Loc. Provita De Sus, Jud. Prahova	Nr. niveluri:1; S. construita la sol:33 mp;

B. Partea II. Proprietari și acte

Inscrieri privitoare la dreptul de proprietate și alte drepturi reale		Referințe
/		
Act Normativ nr. LEGEA 7, din 13/03/1996 emis de PARLAMENTUL ROMANIEI;		
B1	Inscrierea provizorie, drept de PROPRIETATE, dobandit prin Lege, cota actuala 1/1, cota initiala 1/1 1) NEIDENTIFICAT NEIDENTIFICAT	A1, A1.1, A1.2
B2	Se noteaza faptul ca imobilul are proprietar neidentificat.	A1, A1.1, A1.2

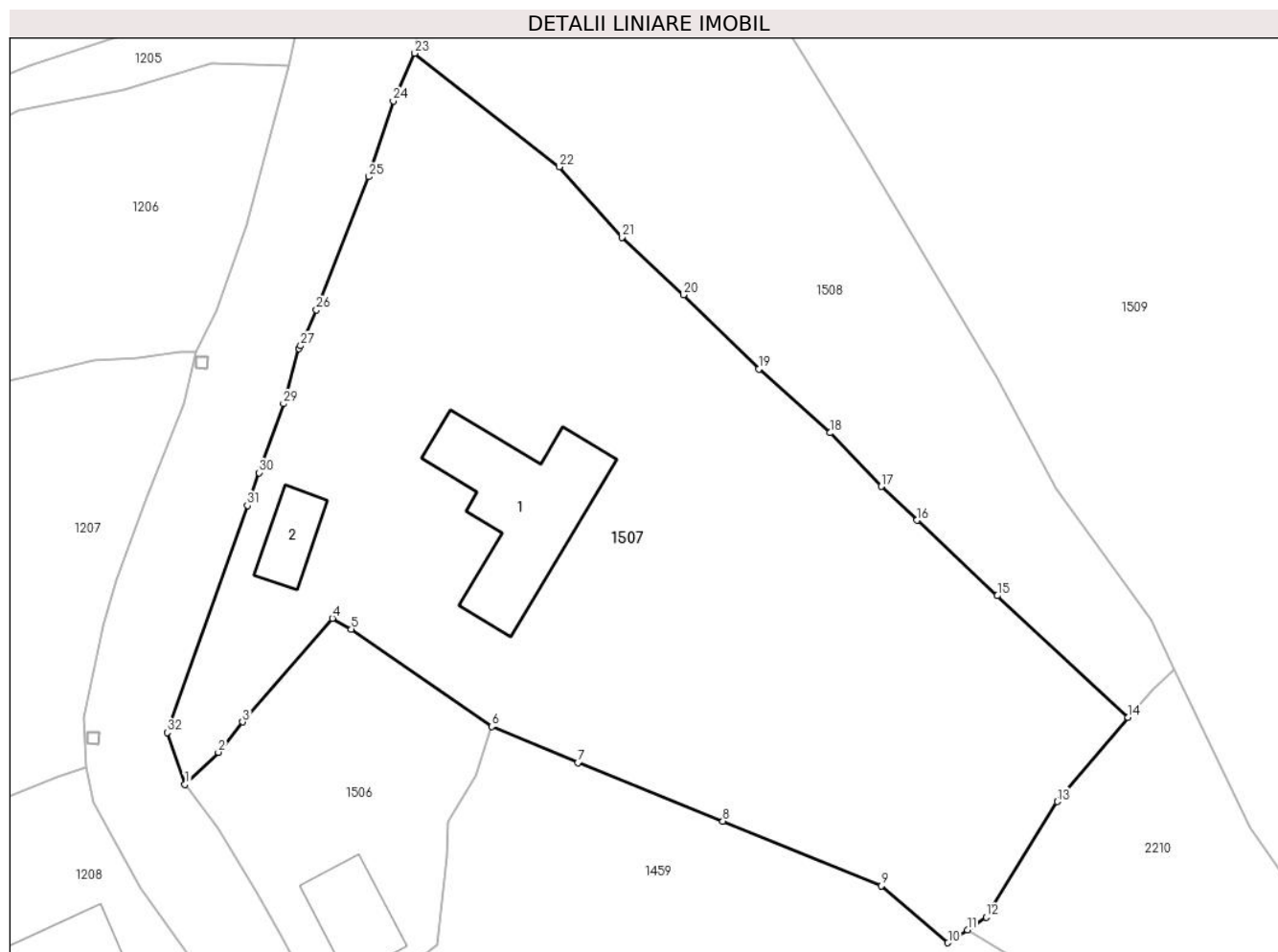
C. Partea III. SARCINI .

Inscrieri privind dezmembramintele dreptului de proprietate, drepturi reale de garanție și sarcini	Referințe
NU SUNT	

Teren

Nr cadastral	Suprafața (mp)*	Observații / Referințe
	2.962	

* Suprafața este determinată în planul de proiecție Stereo 70.



Date referitoare la teren

Crt	Categorie folosință	Intra vilan	Suprafața (mp)	Tarla	Parcelă	Nr. topo	Observații / Referințe
1	curți constructii	DA	887	54	2001	-	
2	faneata	DA	2.075	54	2002, 2003	-	

Date referitoare la construcții

Crt	Număr	Destinație construcție	Supraf. (mp)	Situație juridică	Observații / Referințe
A1.1		construcții de locuințe	153	Cu acte	Nr. niveluri:1; S. construita la sol:153 mp;
A1.2		construcții anexa	33	Cu acte	Nr. niveluri:1; S. construita la sol:33 mp;

Lungime Segmente

1) Valorile lungimilor segmentelor sunt obținute din proiecție în plan.

Punct început	X / Y	Punct sfârșit	X / Y	Lungime segment (** (m)
1	550.009,06 403.507,587	2	550.011,995 403.510,404	4.068
3	550.014,126 403.513,076	4	550.022,013 403.522,162	12.032

Punct început	X / Y	Punct sfârșit	X / Y	Lungime segment (** (m)
2	550.011,995 403.510,404	3	550.014,126 403.513,076	3.418
4	550.022,013 403.522,162	5	550.023,68 403.521,216	1.917

Punct început	X / Y	Punct sfârșit	X / Y	Lungime segment (** (m)
5	550.023,68 403.521,216	6	550.036,02 403.512,655	15.019
7	550.043,603 403.509,496	8	550.056,347 403.504,351	13.743
9	550.070,266 403.498,67	10	550.076,136 403.493,664	7.715
11	550.077,836 403.494,812	12	550.079,485 403.495,925	1.989
13	550.085,754 403.506,069	14	550.091,974 403.513,461	9.661
15	550.080,481 403.524,15	16	550.073,416 403.530,779	9.688
17	550.070,281 403.533,753	18	550.065,787 403.538,466	6.512
19	550.059,526 403.544,083	20	550.052,879 403.550,582	9.296
21	550.047,459 403.555,635	22	550.041,973 403.561,83	8.275
23	550.029,262 403.571,808	24	550.027,374 403.567,621	4.593
25	550.025,238 403.560,958	26	550.020,614 403.549,251	12.587
27	550.019,217 403.546,111	28	550.019,085 403.545,865	0.279
29	550.017,721 403.541,021	30	550.015,59 403.534,955	6.429
31	550.014,548 403.532,085	32	550.007,495 403.512,132	21.163

Punct început	X / Y	Punct sfârșit	X / Y	Lungime segment (** (m)
6	550.036,02 403.512,655	7	550.043,603 403.509,496	8.215
8	550.056,347 403.504,351	9	550.070,266 403.498,67	15.034
10	550.076,136 403.493,664	11	550.077,836 403.494,812	2.051
12	550.079,485 403.495,925	13	550.085,754 403.506,069	11.925
14	550.091,974 403.513,461	15	550.080,481 403.524,15	15.695
16	550.073,416 403.530,779	17	550.070,281 403.533,753	4.321
18	550.065,787 403.538,466	19	550.059,526 403.544,083	8.411
20	550.052,879 403.550,582	21	550.047,459 403.555,635	7.41
22	550.041,973 403.561,83	23	550.029,262 403.571,808	16.16
24	550.027,374 403.567,621	25	550.025,238 403.560,958	6.997
26	550.020,614 403.549,251	27	550.019,217 403.546,111	3.437
28	550.019,085 403.545,865	29	550.017,721 403.541,021	5.032
30	550.015,59 403.534,955	31	550.014,548 403.532,085	3.053
32	550.007,495 403.512,132	1	550.009,06 403.507,587	4.807

** Lungimile segmentelor sunt determinate în planul de proiecție Stereo 70 și sunt rotunjite la 1 milimetru.

*** Distanța dintre puncte este formată din segmente cumulate ce sunt mai mici decât valoarea 1 milimetru.

**DATE DESPRE IMOBILUL NR. 1508**

Oficiul de Cadastru și Publicitate Imobiliară PRAHOVA
Biroul de Cadastru și Publicitate Imobiliară Câmpina

A. Partea I. Descrierea imobilului

TEREN Intravilan

Adresa: Loc. Provita De Sus, Jud. Prahova, T54, P 2004 L

Nr. Crt	Nr cadastral Nr. topografic	Suprafața* (mp)	Observații / Referințe
A1	21231	Din acte: 1.408 Masurata: 1.411	Sector cadastral:22 Teren imprejmuit;

B. Partea II. Proprietari și acte

Inscrieri privitoare la dreptul de proprietate și alte drepturi reale	Referințe
12694 / 14/05/2018	
Act Notarial nr. 40, din 22/02/2018 emis de BINP Notar Pop Mihaela Cristina (act administrativ nr 1900 din 18.04.2018, emis de Primaria Comunei Provita de Sus);	
B1 Intabulare, drept de PROPRIETATE, dobandit prin Succesiune, cota actuala 1/1, cota initiala 1/1 1) MANTA ELENA-MELANIA	A1

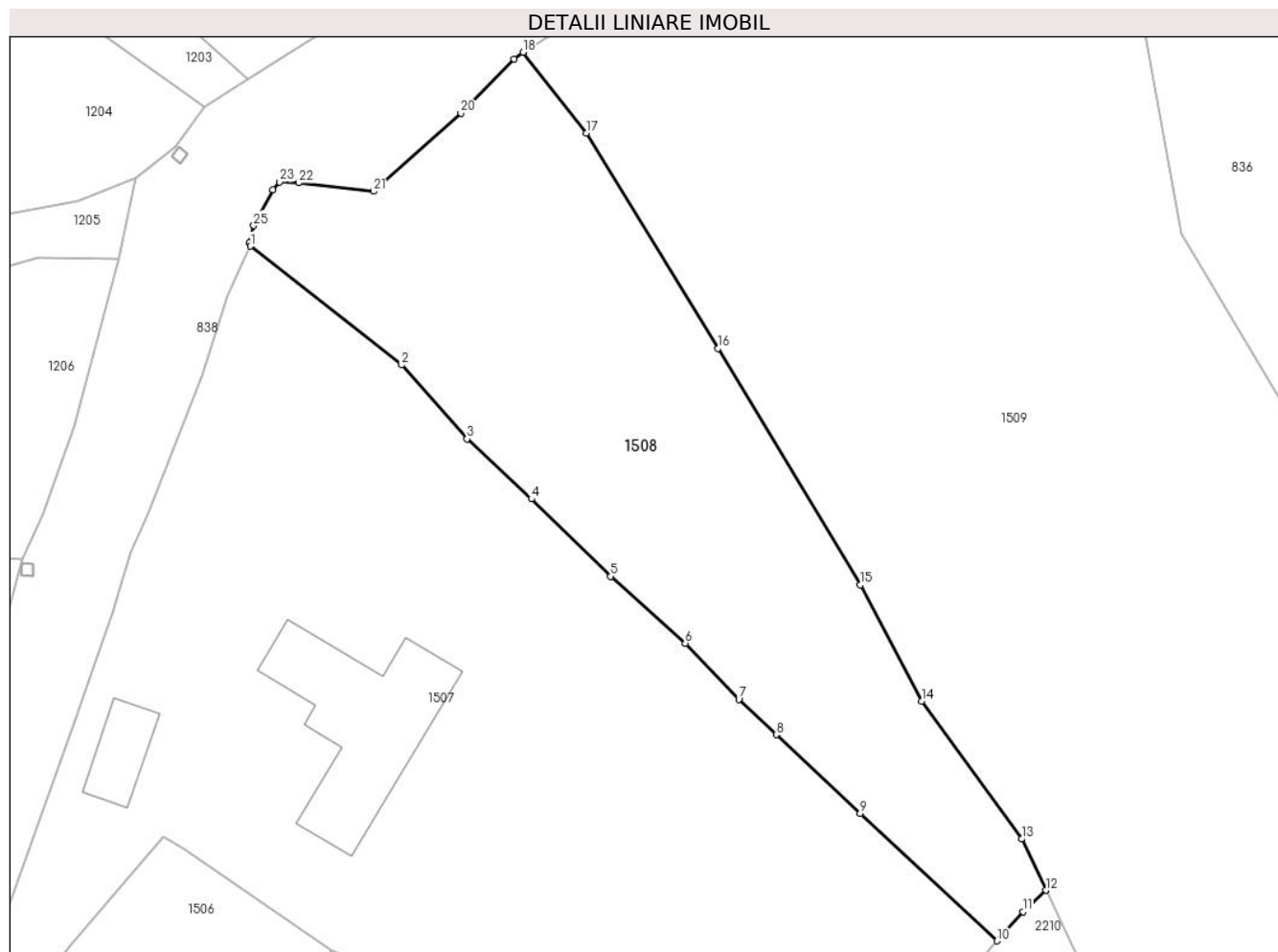
C. Partea III. SARCINI .

Inscrieri privind dezmembramintele dreptului de proprietate, drepturi reale de garanție și sarcini	Referințe
NU SUNT	

Teren

Nr cadastral	Suprafața (mp)*	Observații / Referințe
21231	Din acte: 1.408 Masurata: 1.411	

* Suprafața este determinată în planul de proiecție Stereo 70.



Date referitoare la teren

Crt	Categorie folosință	Intra vilan	Suprafața (mp)	Tarla	Parcelă	Nr. topo	Observații / Referințe
1	livada	DA	1.411	54	2004	-	

Lungime Segmente

1) Valorile lungimilor segmentelor sunt obținute din proiecție în plan.

Punct început	X / Y	Punct sfârșit	X / Y	Lungime segment (** (m)
1	550.029,262 403.571,808	2	550.041,973 403.561,83	16.16
3	550.047,459 403.555,635	4	550.052,879 403.550,582	7.41
5	550.059,526 403.544,083	6	550.065,787 403.538,466	8.411
7	550.070,281 403.533,753	8	550.073,416 403.530,779	4.321
9	550.080,481 403.524,15	10	550.091,974 403.513,461	15.695

Punct început	X / Y	Punct sfârșit	X / Y	Lungime segment (** (m)
2	550.041,973 403.561,83	3	550.047,459 403.555,635	8.275
4	550.052,879 403.550,582	5	550.059,526 403.544,083	9.296
6	550.065,787 403.538,466	7	550.070,281 403.533,753	6.512
8	550.073,416 403.530,779	9	550.080,481 403.524,15	9.688
10	550.091,974 403.513,461	11	550.094,145 403.515,918	3.279

Punct început	X / Y	Punct sfârşit	X / Y	Lungime segment (** (m)
11	550.094,145 403.515,918	12	550.096,069 403.517,716	2.633
13	550.094,03 403.522,02	14	550.085,668 403.533,604	14.287
15	550.080,466 403.543,354	16	550.068,539 403.563,237	23.186
17	550.057,47 403.581,304	18	550.052,156 403.588,103	8.629
19	550.051,392 403.587,532	20	550.046,943 403.582,975	6.369
21	550.039,603 403.576,424	22	550.033,319 403.577,134	6.324
23	550.031,735 403.577,199	24	550.031,163 403.576,557	0.86
25	550.029,545 403.573,539	26	550.029,189 403.572,078	1.504

Punct început	X / Y	Punct sfârşit	X / Y	Lungime segment (** (m)
12	550.096,069 403.517,716	13	550.094,03 403.522,02	4.763
14	550.085,668 403.533,604	15	550.080,466 403.543,354	11.051
16	550.068,539 403.563,237	17	550.057,47 403.581,304	21.188
18	550.052,156 403.588,103	19	550.051,392 403.587,532	0.954
20	550.046,943 403.582,975	21	550.039,603 403.576,424	9.838
22	550.033,319 403.577,134	23	550.031,735 403.577,199	1.585
24	550.031,163 403.576,557	25	550.029,545 403.573,539	3.424
26	550.029,189 403.572,078	1	550.029,262 403.571,808	0.28

** Lungimile segmentelor sunt determinate în planul de proiecție Stereo 70 și sunt rotunjite la 1 milimetru.

*** Distanța dintre puncte este formată din segmente cumulate ce sunt mai mici decât valoarea 1 milimetru.

**DATE DESPRE IMOBILUL NR. 1509**

Oficiul de Cadastru și Publicitate Imobiliară PRAHOVA
Biroul de Cadastru și Publicitate Imobiliară Câmpina

A. Partea I. Descrierea imobilului

TEREN Intravilan

Adresa: Loc. Provita De Sus, Jud. Prahova

Nr. Crt	Nr cadastral Nr. topografic	Suprafața* (mp)	Observații / Referințe
A1		5.437	Sector cadastral:22 Teren imprejmuit;

Construcții

Crt	Nr cadastral Nr. topografic	Adresa	Observații / Referințe
A1.1		Loc. Provita De Sus, Jud. Prahova	Nr. niveluri:1; S. construita la sol:125 mp;
A1.2		Loc. Provita De Sus, Jud. Prahova	Nr. niveluri:1; S. construita la sol:23 mp;
A1.3		Loc. Provita De Sus, Jud. Prahova	Nr. niveluri:1; S. construita la sol:38 mp;

B. Partea II. Proprietari și acte

Inscrieri privitoare la dreptul de proprietate și alte drepturi reale		Referințe
/		
Act Normativ nr. LEGEA 7, din 13/03/1996 emis de PARLAMENTUL ROMANIEI;		
B1	Inscrierea provizorie, drept de PROPRIETATE, dobandit prin Lege, cota actuala 1/1, cota initiala 1/1 1) NEIDENTIFICAT NEIDENTIFICAT	A1, A1.1, A1.2, A1.3
B2	Se noteaza faptul ca imobilul are proprietar neidentificat.	A1, A1.1, A1.2, A1.3

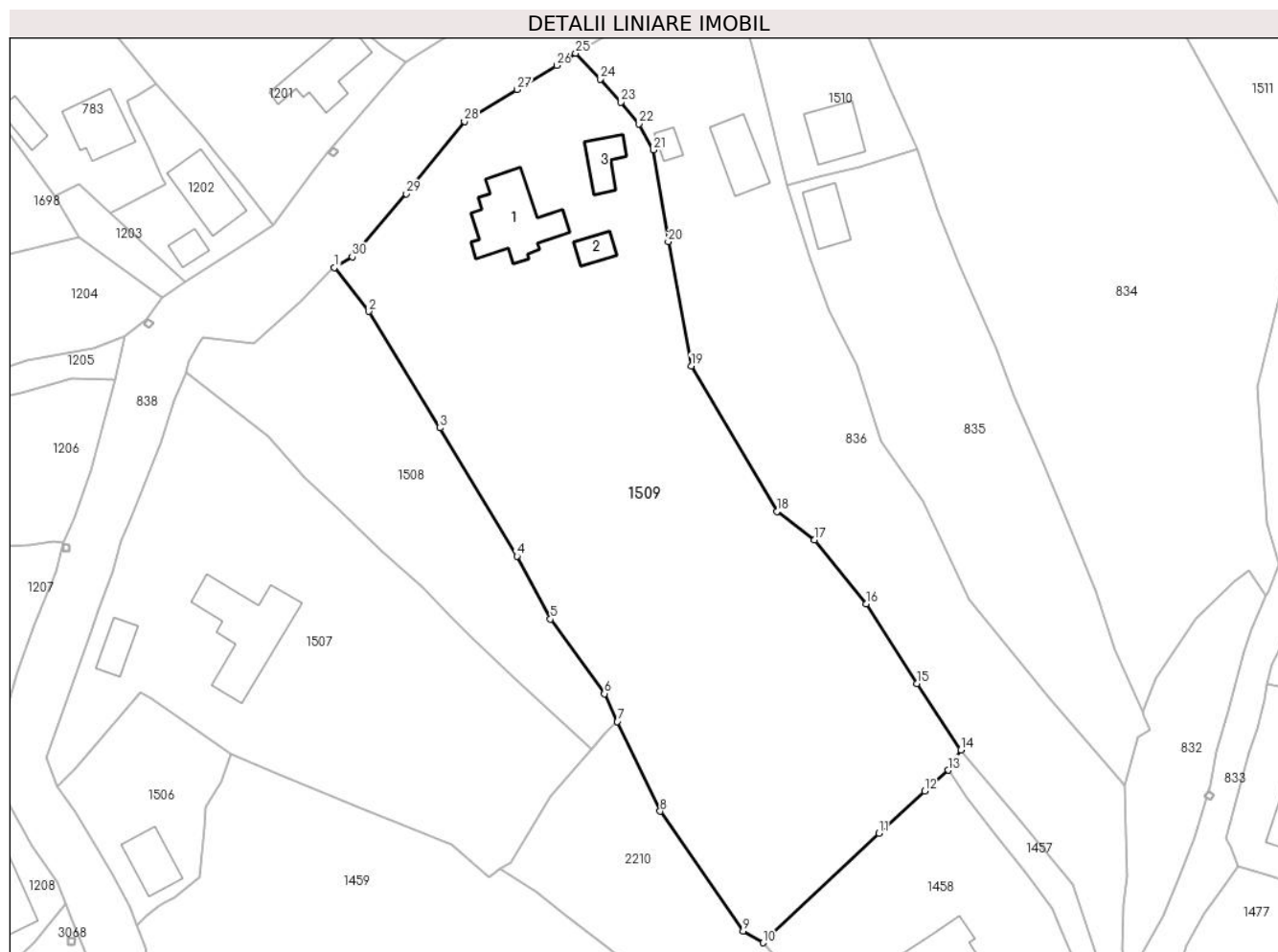
C. Partea III. SARCINI .

Inscrieri privind dezmembramintele dreptului de proprietate, drepturi reale de garanție și sarcini	Referințe
NU SUNT	

Teren

Nr cadastral	Suprafața (mp)*	Observații / Referințe
	5.437	

* Suprafața este determinată în planul de proiecție Stereo 70.



Date referitoare la teren

Crt	Categorie folosință	Intravilan	Suprafața (mp)	Tarla	Parcelă	Nr. topo	Observații / Referințe
1	curți constructii	DA	1.045	54	2005, 2006	-	
2	faneata	DA	4.392	54	2005, 2006, 2007, 2008	-	

Date referitoare la construcții

Crt	Număr	Destinație construcție	Supraf. (mp)	Situație juridică	Observații / Referințe
A1.1		construcții de locuințe	125	Cu acte	Nr. niveluri:1; S. construita la sol:125 mp;
A1.2		construcții anexa	23	Cu acte	Nr. niveluri:1; S. construita la sol:23 mp;
A1.3		construcții anexa	38	Cu acte	Nr. niveluri:1; S. construita la sol:38 mp;

Lungime Segmente

1) Valorile lungimilor segmentelor sunt obținute din proiecție în plan.

Punct început	X / Y	Punct sfârșit	X / Y	Lungime segment (** (m))	Punct început	X / Y	Punct sfârșit	X / Y	Lungime segment (** (m))
1	550.052,156 403.588,103	2	550.057,47 403.581,304	8.629	2	550.057,47 403.581,304	3	550.068,539 403.563,237	21.188

Punct început	X / Y	Punct sfârșit	X / Y	Lungime segment (** (m)
3	550.068,539 403.563,237	4	550.080,466 403.543,354	23.186
5	550.085,668 403.533,604	6	550.094,03 403.522,02	14.287
7	550.096,069 403.517,716	8	550.102,691 403.503,82	15.393
9	550.115,535 403.485,204	10	550.118,688 403.483,42	3.623
11	550.136,653 403.500,373	12	550.143,708 403.506,939	9.638
13	550.147,369 403.510,184	14	550.149,339 403.513,342	3.722
15	550.142,531 403.523,585	16	550.134,649 403.535,981	14.69
17	550.126,65 403.545,906	18	550.120,847 403.550,297	7.277
19	550.107,489 403.572,836	20	550.103,956 403.592,101	19.586
21	550.101,656 403.606,323	22	550.099,4 403.610,389	4.65
23	550.096,62 403.613,747	24	550.093,356 403.617,32	4.839
25	550.089,575 403.621,324	26	550.086,63 403.619,419	3.507
27	550.080,509 403.615,695	28	550.072,307 403.610,714	9.596
29	550.063,316 403.599,542	30	550.054,918 403.589,79	12.87

Punct început	X / Y	Punct sfârșit	X / Y	Lungime segment (** (m)
4	550.080,466 403.543,354	5	550.085,668 403.533,604	11.051
6	550.094,03 403.522,02	7	550.096,069 403.517,716	4.763
8	550.102,691 403.503,82	9	550.115,535 403.485,204	22.617
10	550.118,688 403.483,42	11	550.136,653 403.500,373	24.701
12	550.143,708 403.506,939	13	550.147,369 403.510,184	4.892
14	550.149,339 403.513,342	15	550.142,531 403.523,585	12.299
16	550.134,649 403.535,981	17	550.126,65 403.545,906	12.747
18	550.120,847 403.550,297	19	550.107,489 403.572,836	26.2
20	550.103,956 403.592,101	21	550.101,656 403.606,323	14.407
22	550.099,4 403.610,389	23	550.096,62 403.613,747	4.359
24	550.093,356 403.617,32	25	550.089,575 403.621,324	5.507
26	550.086,63 403.619,419	27	550.080,509 403.615,695	7.165
28	550.072,307 403.610,714	29	550.063,316 403.599,542	14.341
30	550.054,918 403.589,79	1	550.052,156 403.588,103	3.236

** Lungimile segmentelor sunt determinate în planul de proiecție Stereo 70 și sunt rotunjite la 1 milimetru.

*** Distanța dintre puncte este formată din segmente cumulate ce sunt mai mici decât valoarea 1 milimetru.

**DATE DESPRE IMOBILUL NR. 1510**

Oficiul de Cadastru și Publicitate Imobiliară PRAHOVA
Biroul de Cadastru și Publicitate Imobiliară Câmpina

A. Partea I. Descrierea imobilului

TEREN Intravilan

Adresa: Loc. Provita De Sus, Jud. Prahova

Nr. Crt	Nr cadastral Nr. topografic	Suprafața* (mp)	Observații / Referințe
A1		643	Sector cadastral:22 Teren neimprejmut;

Construcții

Crt	Nr cadastral Nr. topografic	Adresa	Observații / Referințe
A1.1		Loc. Provita De Sus, Jud. Prahova	Nr. niveluri:1; S. construita la sol:63 mp;

B. Partea II. Proprietari și acte

Inscrieri privitoare la dreptul de proprietate și alte drepturi reale		Referințe
/		
Act Notarial nr. 140, din 12/02/1983 emis de NSL Campina;		
B1	Intabulare, drept de PROPRIETATE, dobandit prin Succesiune, cota actuala 2/8, cota initiala 1/1 1) CERNAT ELENA	A1.1
B2	Intabulare, drept de PROPRIETATE, dobandit prin Succesiune, cota actuala 3/8, cota initiala 1/1 1) CERNAT CORINA-RALUCA	A1.1
B3	Intabulare, drept de PROPRIETATE, dobandit prin Succesiune, cota actuala 3/8, cota initiala 1/1 1) CERNAT VASILE-BOGDAN	A1.1
Act Normativ nr. LEGEA 7, din 13/03/1996 emis de PARLAMENTUL ROMANIEI;		
B4	Inscrierea provizorie, drept de PROPRIETATE, dobandit prin Lege, cota actuala 1/1, cota initiala 1/1 1) NEIDENTIFICAT NEIDENTIFICAT	A1

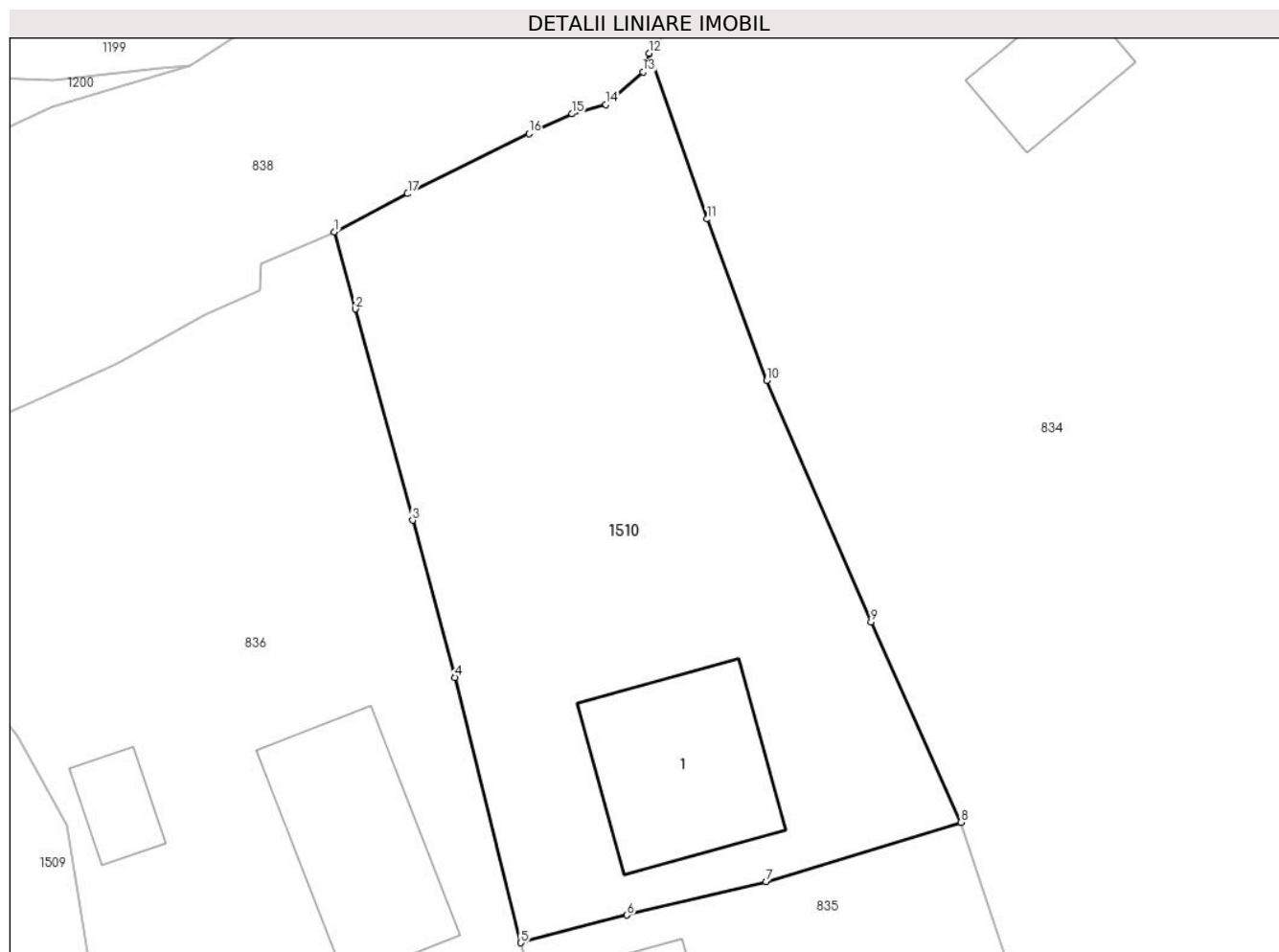
C. Partea III. SARCINI .

Inscrieri privind dezmembramintele dreptului de proprietate, drepturi reale de garanție și sarcini	Referințe
NU SUNT	

Teren

Nr cadastral	Suprafața (mp)*	Observații / Referințe
	643	

* Suprafața este determinată în planul de proiecție Stereo 70.



Date referitoare la teren

Crt	Categorie folosință	Intravilan	Suprafața (mp)	Tarla	Parcelă	Nr. topo	Observații / Referințe
1	curți constructii	DA	643	54	2018, 2017	-	

Date referitoare la construcții

Crt	Număr	Destinație construcție	Supraf. (mp)	Situație juridică	Observații / Referințe
A1.1		construcții de locuințe	63	Cu acte	Nr. niveluri:1; S. construita la sol:63 mp;

Lungime Segmente

1) Valorile lungimilor segmentelor sunt obținute din proiecție în plan.

Punct început	X / Y	Punct sfârșit	X / Y	Lungime segment (** (m)
1	550.113,903 403.633,479	2	550.114,861 403.629,949	3.658
2	550.114,861 403.629,949	3	550.117,48 403.620,275	10.022
3	550.117,48 403.620,275	4	550.119,434 403.613,082	7.454
4	550.119,434 403.613,082	5	550.122,449 403.600,939	12.512

Punct început	X / Y	Punct sfârşit	X / Y	Lungime segment (** (m)
5	550.122,449 403.600,939	6	550.127,31 403.602,207	5.024
6	550.127,31 403.602,207	7	550.133,672 403.603,74	6.544
7	550.133,672 403.603,74	8	550.142,603 403.606,454	9.334
8	550.142,603 403.606,454	9	550.138,478 403.615,619	10.051
9	550.138,478 403.615,619	10	550.133,711 403.626,675	12.04
10	550.133,711 403.626,675	11	550.130,969 403.634,063	7.88
11	550.130,969 403.634,063	12	550.128,328 403.641,653	8.036
12	550.128,328 403.641,653	13	550.128,038 403.640,789	0.911
13	550.128,038 403.640,789	14	550.126,339 403.639,306	2.255
14	550.126,339 403.639,306	15	550.124,783 403.638,877	1.614
15	550.124,783 403.638,877	16	550.122,817 403.637,968	2.166
16	550.122,817 403.637,968	17	550.117,256 403.635,224	6.201
17	550.117,256 403.635,224	1	550.113,903 403.633,479	3.78

** Lungimile segmentelor sunt determinate în planul de proiecție Stereo 70 și sunt rotunjite la 1 milimetru.

*** Distanța dintre puncte este formată din segmente cumulate ce sunt mai mici decât valoarea 1 milimetru.

**DATE DESPRE IMOBILUL NR. 1511**

Oficiul de Cadastru și Publicitate Imobiliară PRAHOVA
Biroul de Cadastru și Publicitate Imobiliară Câmpina

A. Partea I. Descrierea imobilului

TEREN Intravilan

Adresa: Loc. Provita De Sus, Jud. Prahova

Nr. Crt	Nr cadastral Nr. topografic	Suprafața* (mp)	Observații / Referințe
A1		2.086	Sector cadastral:22 Teren imprejmuit;

B. Partea II. Proprietari și acte

Inscrieri privitoare la dreptul de proprietate și alte drepturi reale	Referințe
/	
Act Notarial nr. 3795, din 31/07/1974 emis de NOTARIATUL DE STAT LOCAL CAMPINA;	
B1	A1
Intabulare, drept de PROPRIETATE, dobandit prin Conventie, cota actuala 1/1, cota initiala 1/1 1) SASU I. CAMELIA	

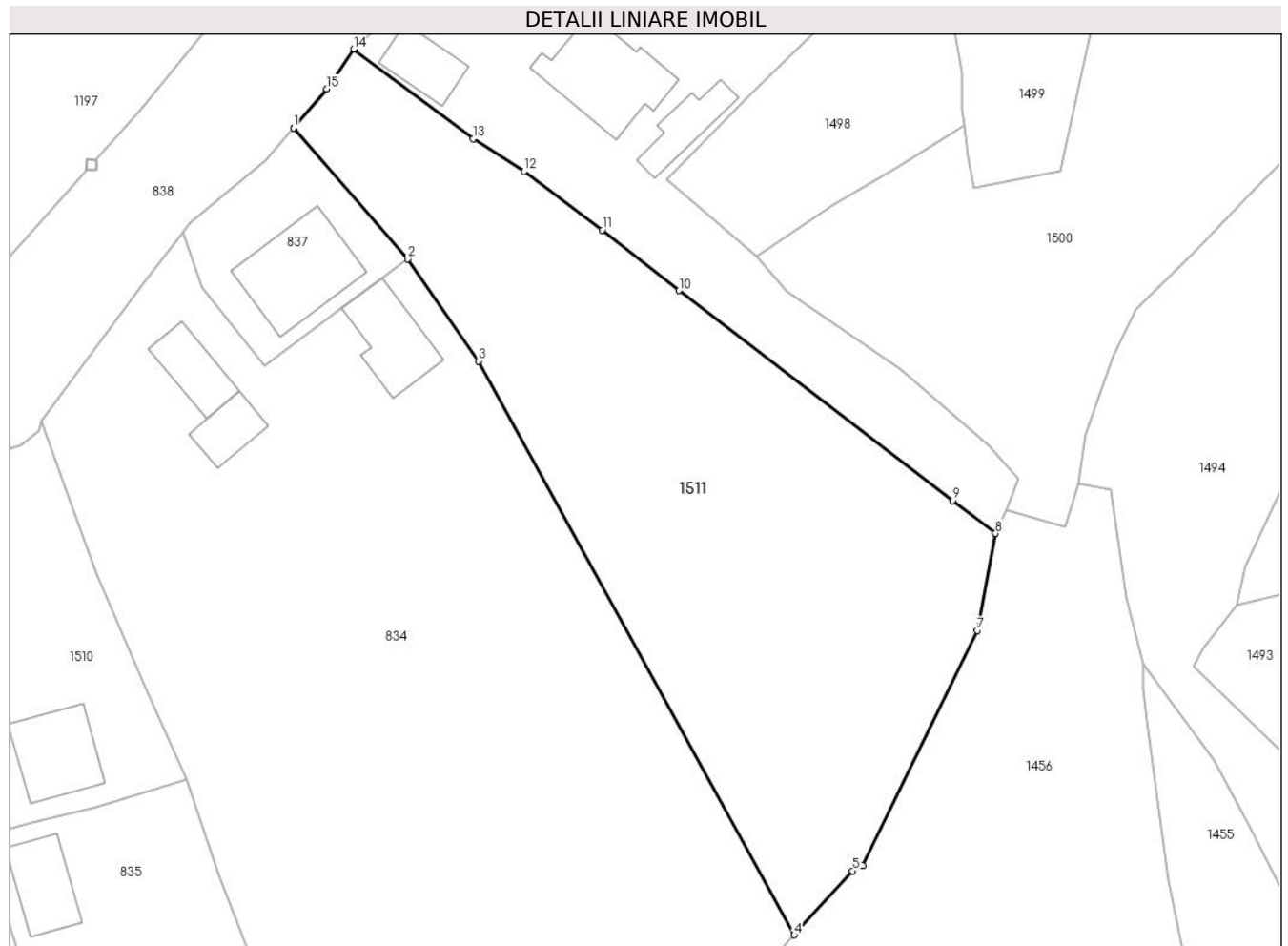
C. Partea III. SARCINI .

Inscrieri privind dezmembramintele dreptului de proprietate, drepturi reale de garanție și sarcini	Referințe
NU SUNT	

Teren

Nr cadastral	Suprafața (mp)*	Observații / Referințe
	2.086	

* Suprafața este determinată în planul de proiecție Stereo 70.



Date referitoare la teren

Crt	Categorie folosință	Intravilan	Suprafața (mp)	Tarla	Parcelă	Nr. topo	Observații / Referințe
1	faneata	DA	2.086	54	2019, 2021, 2022	-	

Lungime Segmente

1) Valorile lungimilor segmentelor sunt obținute din proiecție în plan.

Punct început	X / Y	Punct sfârșit	X / Y	Lungime segment (** (m)
1	550.153,12 403.670,521	2	550.164,35 403.657,628	17.098
2	550.164,35 403.657,628	3	550.171,37 403.647,587	12.252
3	550.171,37 403.647,587	4	550.202,426 403.591,16	64.409
4	550.202,426 403.591,16	5	550.208,165 403.597,461	8.523
5	550.208,165 403.597,461	6	550.209,131 403.597,998	1.105

Punct început	X / Y	Punct sfârşit	X / Y	Lungime segment (** (m)
6	550.209,131 403.597,998	7	550.220,422 403.621,109	25.722
7	550.220,422 403.621,109	8	550.222,239 403.630,644	9.707
8	550.222,239 403.630,644	9	550.217,999 403.633,862	5.323
9	550.217,999 403.633,862	10	550.191,067 403.654,51	33.936
10	550.191,067 403.654,51	11	550.183,509 403.660,467	9.623
11	550.183,509 403.660,467	12	550.175,837 403.666,232	9.597
12	550.175,837 403.666,232	13	550.170,782 403.669,46	5.998
13	550.170,782 403.669,46	14	550.159,033 403.678,253	14.675
14	550.159,033 403.678,253	15	550.156,373 403.674,345	4.727
15	550.156,373 403.674,345	1	550.153,12 403.670,521	5.02

** Lungimile segmentelor sunt determinate în planul de proiecție Stereo 70 și sunt rotunjite la 1 milimetru.

*** Distanța dintre puncte este formată din segmente cumulate ce sunt mai mici decât valoarea 1 milimetru.

**DATE DESPRE IMOBILUL NR. 1512**

Oficiul de Cadastru și Publicitate Imobiliară PRAHOVA
Biroul de Cadastru și Publicitate Imobiliară Câmpina

A. Partea I. Descrierea imobilului

TEREN Intravilan

Nr. cadastral vechi:10348

Adresa: Loc. Provita De Sus, Str Pct. 'Valea Poienii', Nr. 486, Jud. Prahova

Nr. Crt	Nr cadastral Nr. topografic	Suprafața* (mp)	Observații / Referințe
A1	20422	Din acte: 720 Masurata: 719	Sector cadastral:22 Teren imprejmuit;

Construcții

Crt	Nr cadastral Nr. topografic	Adresa	Observații / Referințe
A1.1	20422-C1	Loc. Provita De Sus, Str Pct. 'Valea Poienii', Nr. fn, Jud. Prahova	Nr. niveluri:1; S. construita la sol:57 mp; LOCUINTA

B. Partea II. Proprietari și acte

Inscrieri privitoare la dreptul de proprietate și alte drepturi reale		Referințe
1871 / 07/02/2017		
Act Notarial nr. 259, din 03/02/2017 emis de NP Toneata Maria;		
B3	Intabulare, drept de PROPRIETATEcumparare ca bun propriu, dobandit prin Conventie, cota actuala 1/1, cota initiala 1/1 1) CORNITA NICOLAE	A1, A1.1
3992 / 03/02/2022		
Inscris Sub Semnatura Privata nr. CERERE, din 02/02/2022 emis de MESTERU IONUT SEBASTIAN;		
B4	se repositioneaza imobilul, conform documentatiei tehnice avizate	A1, A1.1
12316 / 22/03/2024		
Inscris Sub Semnatura Privata nr. CERERE, din 22/03/2024 emis de MESTERU IONUT SEBASTIAN (inscris sub semnatura privata nr MEMORIU+CALC. SUPRAF din 22.03.2024, emis de MESTERU IONUT-SEBASTIAN);		
B5	se repositioneaza imobilul, conform documentatiei tehnice avizate, fara modificarea suprafetei acestuia	A1, A1.1

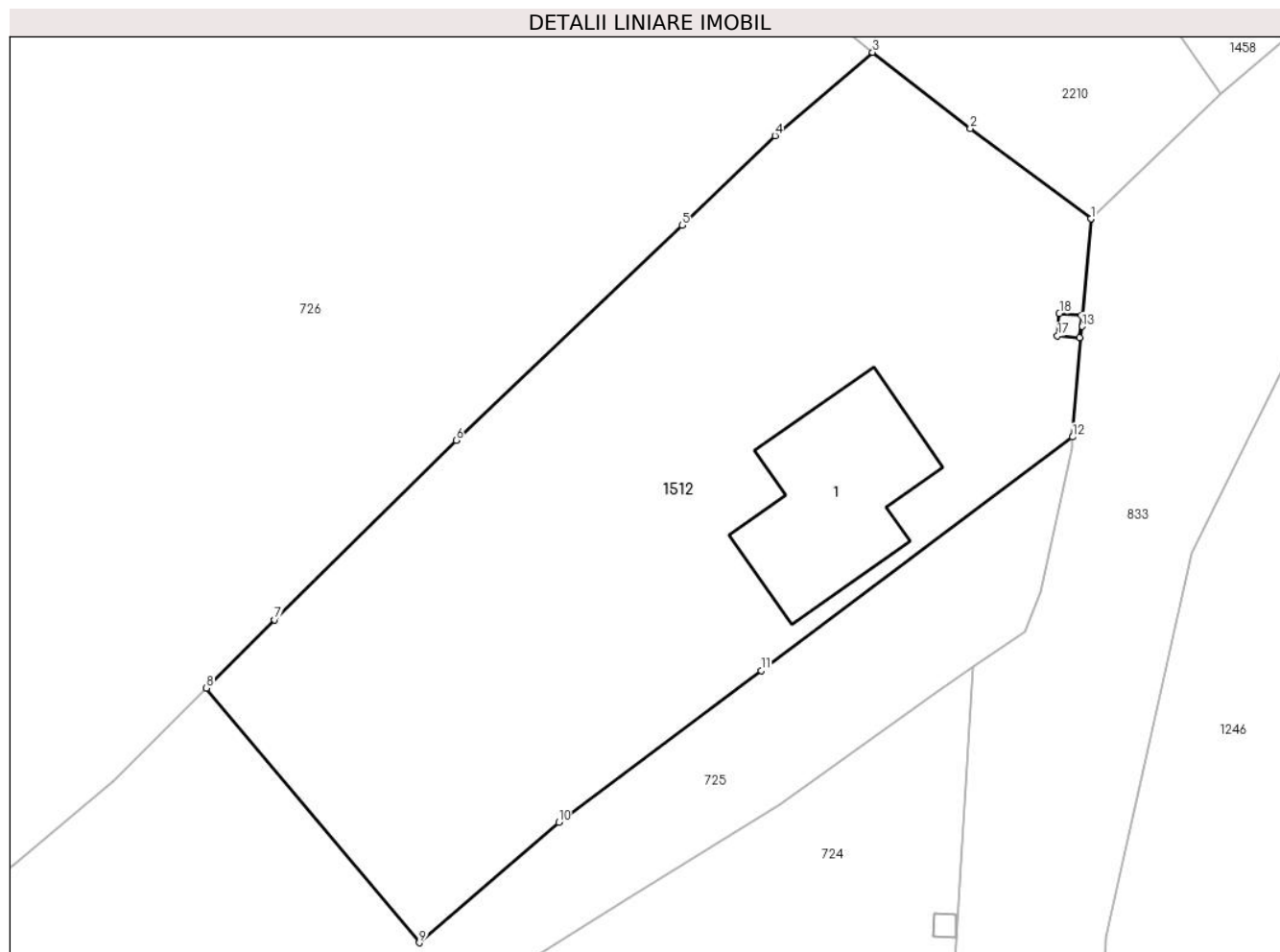
C. Partea III. SARCINI

Inscrieri privind dezmembramintele dreptului de proprietate, drepturi reale de garanție și sarcini		Referințe
25598 / 18/06/2024		
Act Administrativ nr. 169/2014, din 14/06/2024 emis de BEJ ROȘU ORTANSA ADRIANA (hotarare judecatoreasca nr 11733/281/2014 din 25.04.2014, emis de JUDECATORIA PLOIESTI);		
C1	se notează urmarirea silita a imobilului pentru suma de 2206,13 Lei reprezentând debit plus cheltuieli de executare (suma de plata se va actualiza la data achitarii integrale a debitului) în favoarea creditoarei INVESTCAPITAL LTD, la cererea EJ Roșu Ortansa Adriana	A1, A1.1

Teren

Nr cadastral	Suprafața (mp)*	Observații / Referințe
20422	Din acte: 720 Masurata: 719	

* Suprafața este determinată în planul de proiecție Stereo 70.



Date referitoare la teren

Crt	Categorie folosință	Intra vilan	Suprafața (mp)	Tarla	Parcelă	Nr. topo	Observații / Referințe
1	curți constructii	DA	174	54	1982	-	
2	arabil	DA	545	54	1983	-	

Date referitoare la construcții

Crt	Număr	Destinație construcție	Supraf. (mp)	Situație juridică	Observații / Referințe
A1.1	20422-C1	construcții de locuințe	57	Cu acte	Nr. niveluri:1; S. construita la sol:57 mp; LOCUINTA

Lungime Segmente

1) Valorile lungimilor segmentelor sunt obținute din proiecție în plan.

Punct început	X / Y	Punct sfârșit	X / Y	Lungime segment (** (m)
1	550.141,441 403.448,032	2	550.136,005 403.452,101	6.79
2	550.136,005 403.452,101	3	550.131,601 403.455,538	5.586

Punct început	X / Y	Punct sfârşit	X / Y	Lungime segment (** (m)
3	550.131,601 403.455,538	4	550.127,204 403.451,786	5.78
4	550.127,204 403.451,786	5	550.123,012 403.447,742	5.825
5	550.123,012 403.447,742	6	550.112,824 403.438,051	14.061
6	550.112,824 403.438,051	7	550.104,65 403.429,96	11.501
7	550.104,65 403.429,96	8	550.101,574 403.426,893	4.344
8	550.101,574 403.426,893	9	550.111,166 403.415,408	14.964
9	550.111,166 403.415,408	10	550.117,451 403.420,832	8.302
10	550.117,451 403.420,832	11	550.126,579 403.427,676	11.409
11	550.126,579 403.427,676	12	550.140,613 403.438,198	17.54
12	550.140,613 403.438,198	13	550.141,033 403.443,183	5.003
13	550.141,033 403.443,183	14	550.141,441 403.448,032	4.866
14	550.141,441 403.448,032	15	550.141,018 403.443,678	4.374
15	550.141,018 403.443,678	16	550.140,933 403.442,681	1.001
16	550.140,933 403.442,681	17	550.139,936 403.442,767	1.001
17	550.139,936 403.442,767	18	550.140,021 403.443,763	1.0
18	550.140,021 403.443,763	1	550.141,018 403.443,678	1.001

** Lungimile segmentelor sunt determinate în planul de proiecţie Stereo 70 şi sunt rotunjite la 1 milimetru.

*** Distanţa dintre puncte este formată din segmente cumulate ce sunt mai mici decât valoarea 1 milimetru.

**DATE DESPRE IMOBILUL NR. 1513**

Oficiul de Cadastru și Publicitate Imobiliară PRAHOVA
Biroul de Cadastru și Publicitate Imobiliară Câmpina

A. Partea I. Descrierea imobilului

TEREN Intravilan

Adresa: Loc. Provita De Sus, Jud. Prahova

Nr. Crt	Nr cadastral Nr. topografic	Suprafața* (mp)	Observații / Referințe
A1		639	Sector cadastral:22 Teren imprejmuit;

Construcții

Crt	Nr cadastral Nr. topografic	Adresa	Observații / Referințe
A1.1		Loc. Provita De Sus, Jud. Prahova	Nr. niveluri:1; S. construita la sol:42 mp;

B. Partea II. Proprietari și acte

Inscrieri privitoare la dreptul de proprietate și alte drepturi reale		Referințe
/		
Act Normativ nr. LEGEA 7, din 13/03/1996 emis de PARLAMENTUL ROMANIEI;		
B1	Inscrierea provizorie, drept de PROPRIETATE, dobandit prin Lege, cota actuala 1/1, cota initiala 1/1 1) NEIDENTIFICAT NEIDENTIFICAT	A1, A1.1
B2	Se noteaza faptul ca imobilul are proprietar neidentificat.	A1, A1.1

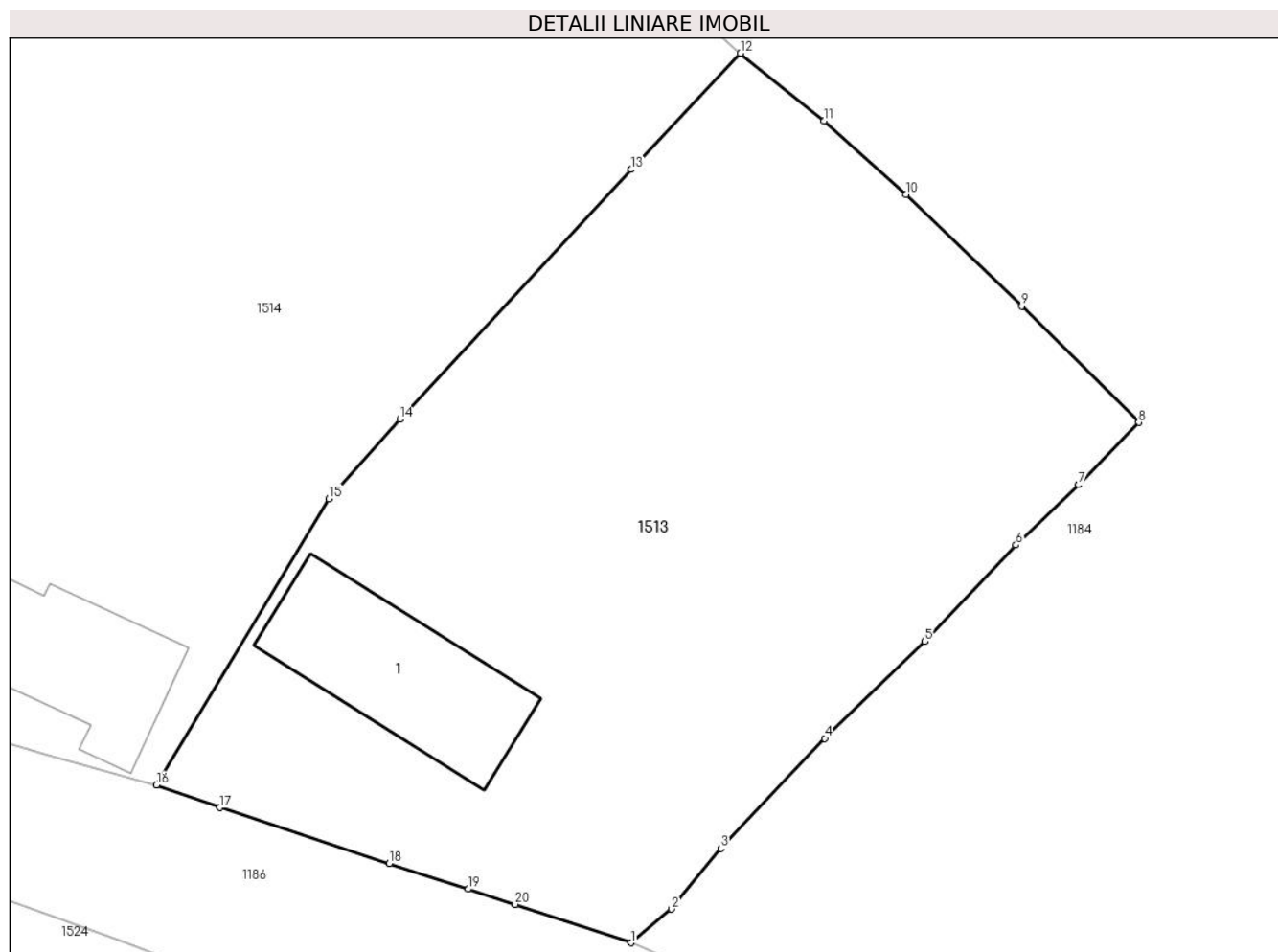
C. Partea III. SARCINI .

Inscrieri privind dezmembramintele dreptului de proprietate, drepturi reale de garanție și sarcini	Referințe
NU SUNT	

Teren

Nr cadastral	Suprafața (mp)*	Observații / Referințe
	639	

* Suprafața este determinată în planul de proiecție Stereo 70.



Date referitoare la teren

Crt	Categorie folosință	Intra vilan	Suprafața (mp)	Tarla	Parcelă	Nr. topo	Observații / Referințe
1	curți constructii	DA	138	55	2123	-	
2	arabil	DA	501	55	2123	-	

Date referitoare la construcții

Crt	Număr	Destinație construcție	Supraf. (mp)	Situație juridică	Observații / Referințe
A1.1		construcții anexa	42	Cu acte	Nr. niveluri:1; S. construita la sol:42 mp;

Lungime Segmente

1) Valorile lungimilor segmentelor sunt obținute din proiecție în plan.

Punct început	X / Y	Punct sfârșit	X / Y	Lungime segment (** (m)
1	550.469,223 403.765,729	2	550.470,767 403.767,014	2.009
2	550.470,767 403.767,014	3	550.472,643 403.769,32	2.973
3	550.472,643 403.769,32	4	550.476,601 403.773,507	5.762

Punct început	X / Y	Punct sfârşit	X / Y	Lungime segment (** (m)
4	550.476,601 403.773,507	5	550.480,409 403.777,201	5.305
5	550.480,409 403.777,201	6	550.483,878 403.780,867	5.047
6	550.483,878 403.780,867	7	550.486,265 403.783,161	3.311
7	550.486,265 403.783,161	8	550.488,561 403.785,528	3.298
8	550.488,561 403.785,528	9	550.484,098 403.789,956	6.287
9	550.484,098 403.789,956	10	550.479,691 403.794,206	6.122
10	550.479,691 403.794,206	11	550.476,57 403.797,008	4.194
11	550.476,57 403.797,008	12	550.473,392 403.799,582	4.09
12	550.473,392 403.799,582	13	550.469,22 403.795,155	6.083
13	550.469,22 403.795,155	14	550.460,418 403.785,648	12.956
14	550.460,418 403.785,648	15	550.457,72 403.782,617	4.058
15	550.457,72 403.782,617	16	550.451,153 403.771,741	12.705
16	550.451,153 403.771,741	17	550.453,554 403.770,87	2.554
17	550.453,554 403.770,87	18	550.460,02 403.768,746	6.806
18	550.460,02 403.768,746	19	550.463,027 403.767,771	3.161
19	550.463,027 403.767,771	20	550.464,812 403.767,192	1.877
20	550.464,812 403.767,192	1	550.469,223 403.765,729	4.647

** Lungimile segmentelor sunt determinate în planul de proiecţie Stereo 70 şi sunt rotunjite la 1 milimetru.

*** Distanţa dintre puncte este formată din segmente cumulate ce sunt mai mici decât valoarea 1 milimetru.

**DATE DESPRE IMOBILUL NR. 1514**

Oficiul de Cadastru și Publicitate Imobiliară PRAHOVA
Biroul de Cadastru și Publicitate Imobiliară Câmpina

A. Partea I. Descrierea imobilului

TEREN Intravilan

Adresa: Loc. Provita De Sus, Jud. Prahova

Nr. Crt	Nr cadastral Nr. topografic	Suprafața* (mp)	Observații / Referințe
A1		833	Sector cadastral:22 Teren imprejmuit;

Construcții

Crt	Nr cadastral Nr. topografic	Adresa	Observații / Referințe
A1.1		Loc. Provita De Sus, Jud. Prahova	Nr. niveluri:1; S. construita la sol:34 mp;

B. Partea II. Proprietari și acte

Inscrieri privitoare la dreptul de proprietate și alte drepturi reale		Referințe
/		
Act Normativ nr. LEGEA 7, din 13/03/1996 emis de PARLAMENTUL ROMANIEI;		
B1	Inscrierea provizorie, drept de PROPRIETATE, dobandit prin Lege, cota actuala 1/1, cota initiala 1/1 1) NEIDENTIFICAT NEIDENTIFICAT	A1, A1.1
B2	Se noteaza faptul ca imobilul are proprietar neidentificat.	A1, A1.1

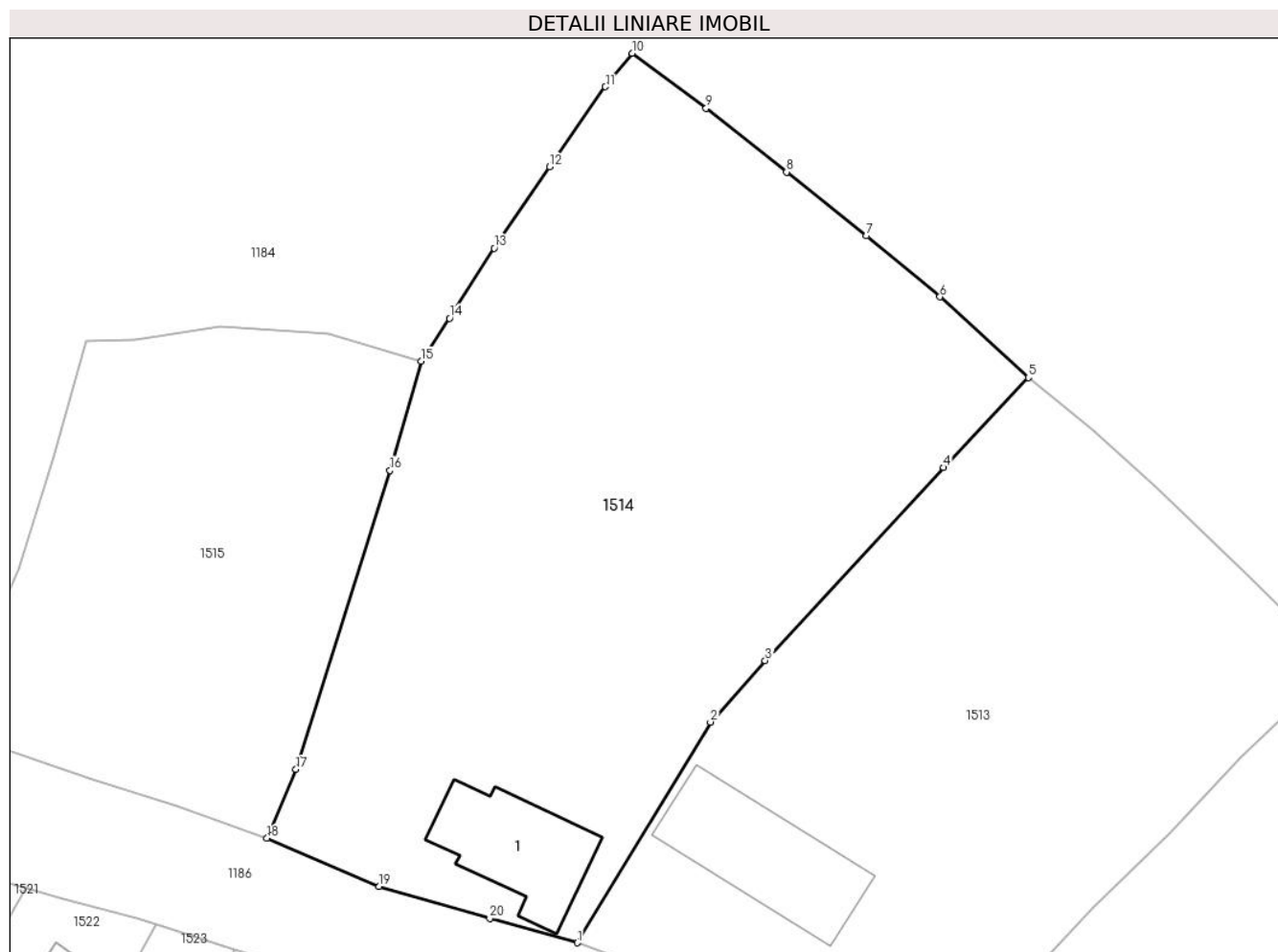
C. Partea III. SARCINI .

Inscrieri privind dezmembramintele dreptului de proprietate, drepturi reale de garanție și sarcini	Referințe
NU SUNT	

Teren

Nr cadastral	Suprafața (mp)*	Observații / Referințe
	833	

* Suprafața este determinată în planul de proiecție Stereo 70.



Date referitoare la teren

Crt	Categorie folosință	Intra vilan	Suprafața (mp)	Tarla	Parcelă	Nr. topo	Observații / Referințe
1	curti constructii	DA	129	55	2123	-	
2	arabil	DA	704	55	2123	-	

Date referitoare la construcții

Crt	Număr	Destinație construcție	Supraf. (mp)	Situație juridică	Observații / Referințe
A1.1		construcții anexa	34	Cu acte	Nr. niveluri:1; S. construita la sol:34 mp;

Lungime Segmente

1) Valorile lungimilor segmentelor sunt obținute din proiecție în plan.

Punct început	X / Y	Punct sfârșit	X / Y	Lungime segment (** (m)
1	550.451,153 403.771,741	2	550.457,72 403.782,617	12.705
2	550.457,72 403.782,617	3	550.460,418 403.785,648	4.058
3	550.460,418 403.785,648	4	550.469,22 403.795,155	12.956

Punct început	X / Y	Punct sfârșit	X / Y	Lungime segment (** (m)
4	550.469,22 403.795,155	5	550.473,392 403.799,582	6.083
5	550.473,392 403.799,582	6	550.469,034 403.803,564	5.903
6	550.469,034 403.803,564	7	550.465,417 403.806,564	4.699
7	550.465,417 403.806,564	8	550.461,469 403.809,71	5.048
8	550.461,469 403.809,71	9	550.457,503 403.812,845	5.055
9	550.457,503 403.812,845	10	550.453,856 403.815,561	4.547
10	550.453,856 403.815,561	11	550.452,542 403.813,912	2.109
11	550.452,542 403.813,912	12	550.449,802 403.809,959	4.81
12	550.449,802 403.809,959	13	550.447,062 403.805,954	4.853
13	550.447,062 403.805,954	14	550.444,852 403.802,503	4.098
14	550.444,852 403.802,503	15	550.443,454 403.800,39	2.534
15	550.443,454 403.800,39	16	550.441,917 403.795,019	5.587
16	550.441,917 403.795,019	17	550.437,291 403.780,281	15.447
17	550.437,291 403.780,281	18	550.435,86 403.776,888	3.682
18	550.435,86 403.776,888	19	550.441,394 403.774,515	6.021
19	550.441,394 403.774,515	20	550.446,845 403.772,935	5.675
20	550.446,845 403.772,935	1	550.451,153 403.771,741	4.47

** Lungimile segmentelor sunt determinate în planul de proiecție Stereo 70 și sunt rotunjite la 1 milimetru.

*** Distanța dintre puncte este formată din segmente cumulate ce sunt mai mici decât valoarea 1 milimetru.

**DATE DESPRE IMOBILUL NR. 1515**

Oficiul de Cadastru și Publicitate Imobiliară PRAHOVA
Biroul de Cadastru și Publicitate Imobiliară Câmpina

A. Partea I. Descrierea imobilului

TEREN Intravilan

Adresa: Loc. Provita De Sus, Jud. Prahova

Nr. Crt	Nr cadastral Nr. topografic	Suprafața* (mp)	Observații / Referințe
A1		375	Sector cadastral:22 Teren imprejmuit;

B. Partea II. Proprietari și acte

Inscrieri privitoare la dreptul de proprietate și alte drepturi reale		Referințe
/		
Act Normativ nr. LEGEA 7, din 13/03/1996 emis de PARLAMENTUL ROMANIEI;		
B1	Inscrierea provizorie, drept de PROPRIETATE, dobandit prin Lege, cota actuala 1/1, cota initiala 1/1 1) NEIDENTIFICAT NEIDENTIFICAT	A1
B2	Se noteaza faptul ca imobilul are proprietar neidentificat.	A1

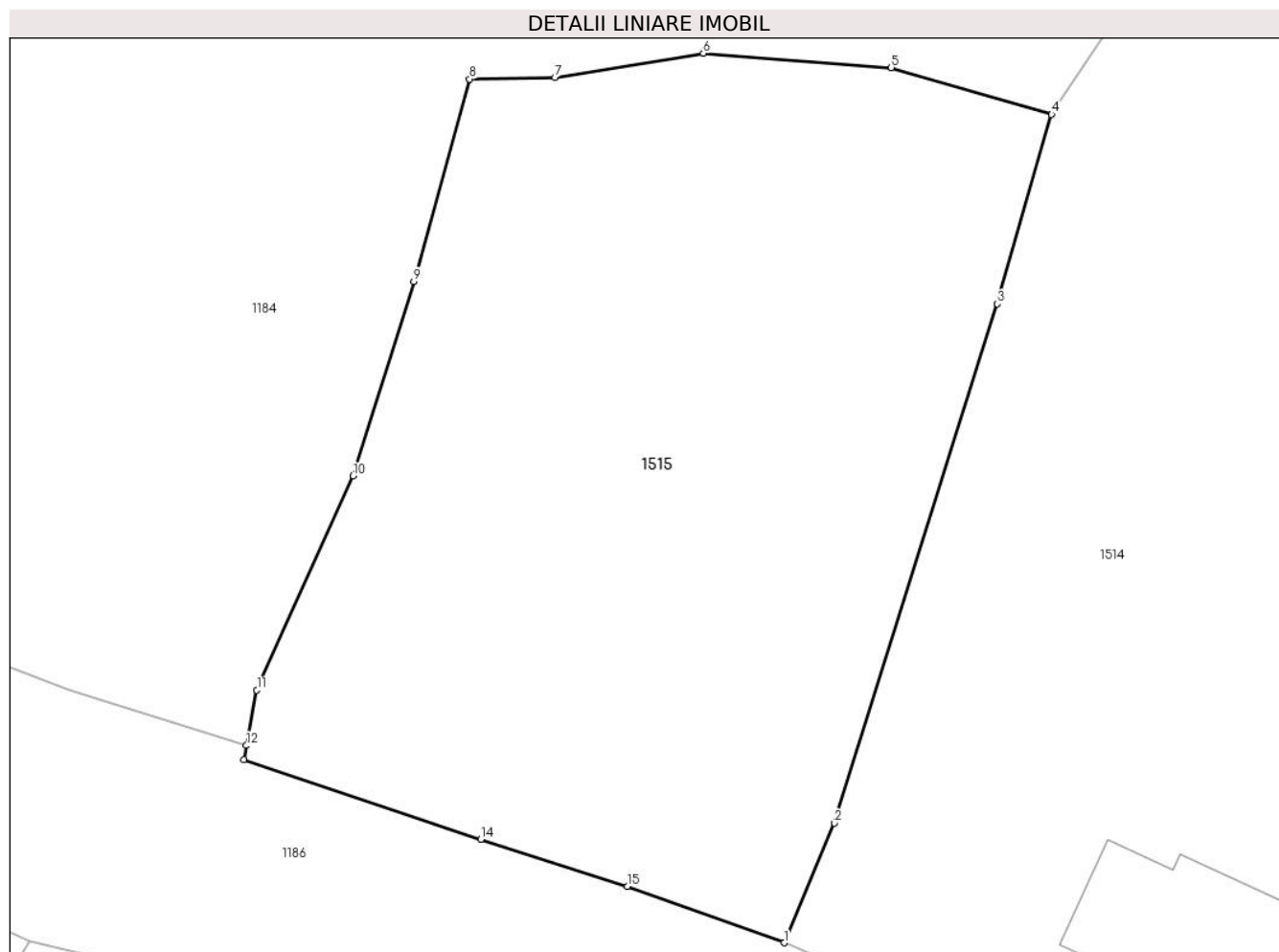
C. Partea III. SARCINI .

Inscrieri privind dezmembramintele dreptului de proprietate, drepturi reale de garanție și sarcini	Referințe
NU SUNT	

Teren

Nr cadastral	Suprafața (mp)*	Observații / Referințe
	375	

* Suprafața este determinată în planul de proiecție Stereo 70.



Date referitoare la teren

Crt	Categorie folosință	Intra vilan	Suprafața (mp)	Tarla	Parcelă	Nr. topo	Observații / Referințe
1	arabil	DA	375	55	2123	-	

Lungime Segmente

1) Valorile lungimilor segmentelor sunt obținute din proiecție în plan.

Punct început	X / Y	Punct sfârșit	X / Y	Lungime segment (** (m)
1	550.435,86 403.776,888	2	550.437,291 403.780,281	3.682
2	550.437,291 403.780,281	3	550.441,917 403.795,019	15.447
3	550.441,917 403.795,019	4	550.443,454 403.800,39	5.587
4	550.443,454 403.800,39	5	550.438,898 403.801,72	4.746
5	550.438,898 403.801,72	6	550.433,567 403.802,126	5.346

Punct început	X / Y	Punct sfârşit	X / Y	Lungime segment (** (m)
6	550.433,567 403.802,126	7	550.429,353 403.801,441	4.269
7	550.429,353 403.801,441	8	550.426,926 403.801,394	2.427
8	550.426,926 403.801,394	9	550.425,349 403.795,651	5.956
9	550.425,349 403.795,651	10	550.423,623 403.790,135	5.78
10	550.423,623 403.790,135	11	550.420,887 403.784,056	6.666
11	550.420,887 403.784,056	12	550.420,593 403.782,484	1.599
12	550.420,593 403.782,484	13	550.420,518 403.782,082	0.409
13	550.420,518 403.782,082	14	550.427,247 403.779,819	7.099
14	550.427,247 403.779,819	15	550.431,405 403.778,486	4.366
15	550.431,405 403.778,486	1	550.435,86 403.776,888	4.733

** Lungimile segmentelor sunt determinate în planul de proiecție Stereo 70 și sunt rotunjite la 1 milimetru.

*** Distanța dintre puncte este formată din segmente cumulate ce sunt mai mici decât valoarea 1 milimetru.

**DATE DESPRE IMOBILUL NR. 1516**

Oficiul de Cadastru și Publicitate Imobiliară PRAHOVA
Biroul de Cadastru și Publicitate Imobiliară Câmpina

A. Partea I. Descrierea imobilului

TEREN Extravilan

Adresa: Jud. Prahova

Nr. Crt	Nr cadastral Nr. topografic	Suprafața* (mp)	Observații / Referințe
A1		600	Sector cadastral:21 Teren neimprejmuit;

B. Partea II. Proprietari și acte

Inscrieri privitoare la dreptul de proprietate și alte drepturi reale		Referințe
/		
Act Notarial nr. 175, din 26/08/2003 emis de BNP MARGARIT MUSAT;		
B1	Intabulare, drept de PROPRIETATE, dobandit prin Succesiune, cota actuala 1/1, cota initiala 1/1 1) STOICA ANTONIGEL	A1

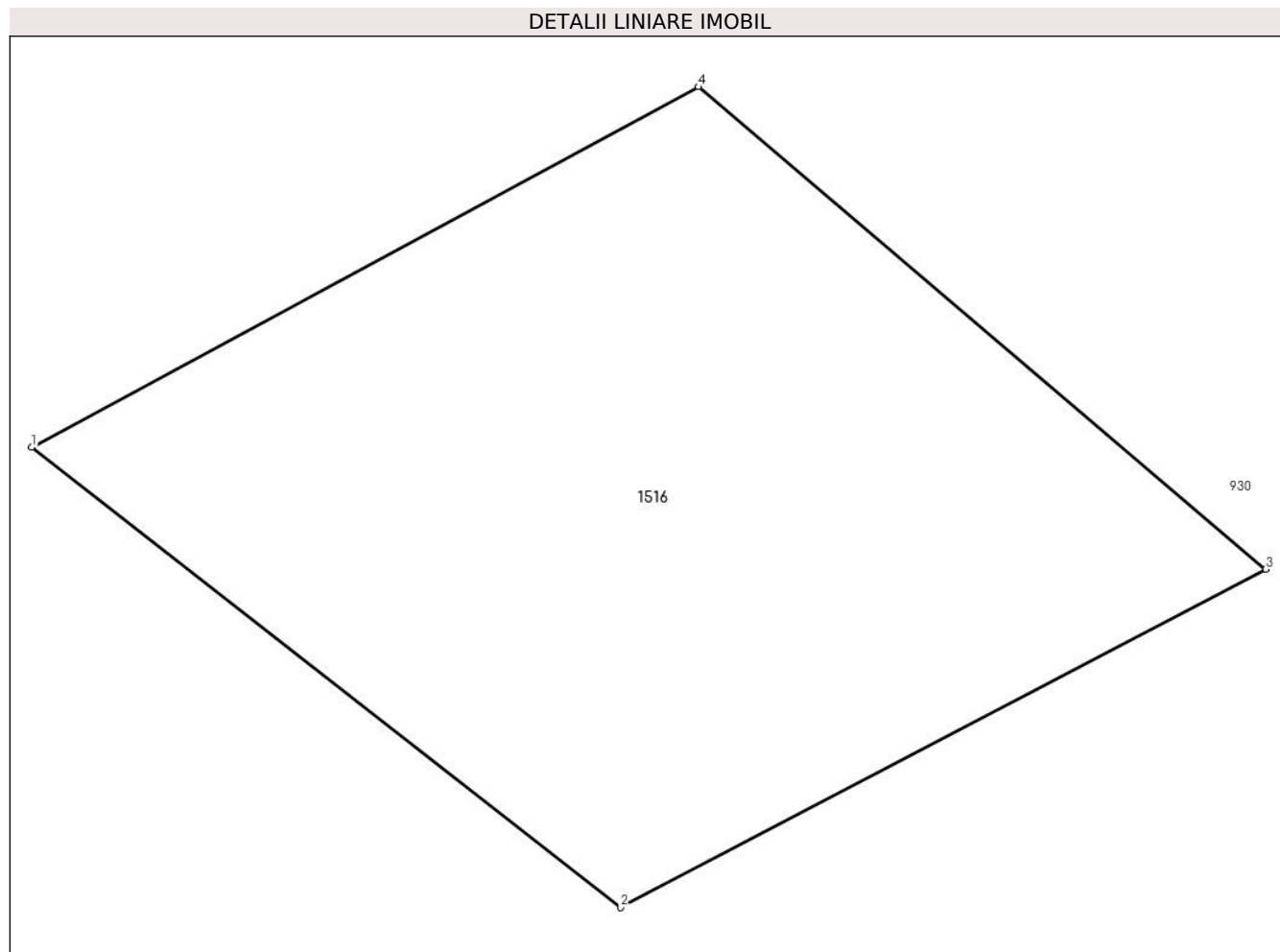
C. Partea III. SARCINI .

Inscrieri privind dezmembramintele dreptului de proprietate, drepturi reale de garanție și sarcini	Referințe
NU SUNT	

Teren

Nr cadastral	Suprafața (mp)*	Observații / Referințe
	600	

* Suprafața este determinată în planul de proiecție Stereo 70.



Date referitoare la teren

Crt	Categorie folosință	Intra vilan	Suprafața (mp)	Tarla	Parcelă	Nr. topo	Observații / Referințe
1	faneata	NU	600	17	-	-	

Lungime Segmente

1) Valorile lungimilor segmentelor sunt obținute din proiecție în plan.

Punct început	X / Y	Punct sfârșit	X / Y	Lungime segment (** (m)
1	550.034,702 402.571,241	2	550.054,898 402.555,486	25.614
2	550.054,898 402.555,486	3	550.077,018 402.567,069	24.969
3	550.077,018 402.567,069	4	550.057,57 402.583,585	25.515
4	550.057,57 402.583,585	1	550.034,702 402.571,241	25.987

** Lungimile segmentelor sunt determinate în planul de proiecție Stereo 70 și sunt rotunjite la 1 milimetru.

***** Distanţa dintre puncte este formată din segmente cumulate ce sunt mai mici decât valoarea 1 milimetru.**

**DATE DESPRE IMOBILUL NR. 1517**

Oficiul de Cadastru și Publicitate Imobiliară PRAHOVA
Biroul de Cadastru și Publicitate Imobiliară Câmpina

A. Partea I. Descrierea imobilului

TEREN Intravilan

Nr. CF vechi:58
Nr. cadastral vechi:76

Adresa: Loc. Provita De Sus, Str Valea Poienii, Jud. Prahova

Nr. Crt	Nr cadastral Nr. topografic	Suprafața* (mp)	Observații / Referințe
A1	20890	Din acte: 443 Masurata: 454	Sector cadastral:22 Teren imprejmuit; pct. Acasa

Construcții

Crt	Nr cadastral Nr. topografic	Adresa	Observații / Referințe
A1.1	20890-C1	Loc. Provita De Sus, Str Valea Poienii, Jud. Prahova	Nr. niveluri:1; S. construita la sol:38 mp; C1- locuinta

B. Partea II. Proprietari și acte

Inscrieri privitoare la dreptul de proprietate și alte drepturi reale		Referințe
1094 / 02/04/2001		
Act Notarial nr. 894, din 30/03/2001 emis de NP Ivan M-Savulescu V;		
B2	Intabulare, drept de PROPRIETATEpartaj, dobandit prin Conventie, cota actuala 1/3, cota initiala 1/3 1) GORANEL MARIA <i>OBSERVATII: (provenita din conversia CF 58)</i>	A1, A1.1
30682 / 12/10/2020		
Act Notarial nr. 2935, din 09/10/2020 emis de Ivan Mihaela;		
B4	Intabulare, drept de PROPRIETATEdonatie, dobandit prin Conventie, cota actuala 2/3, cota initiala 2/3 1) DIMA OANA-IULIA	A1, A1.1

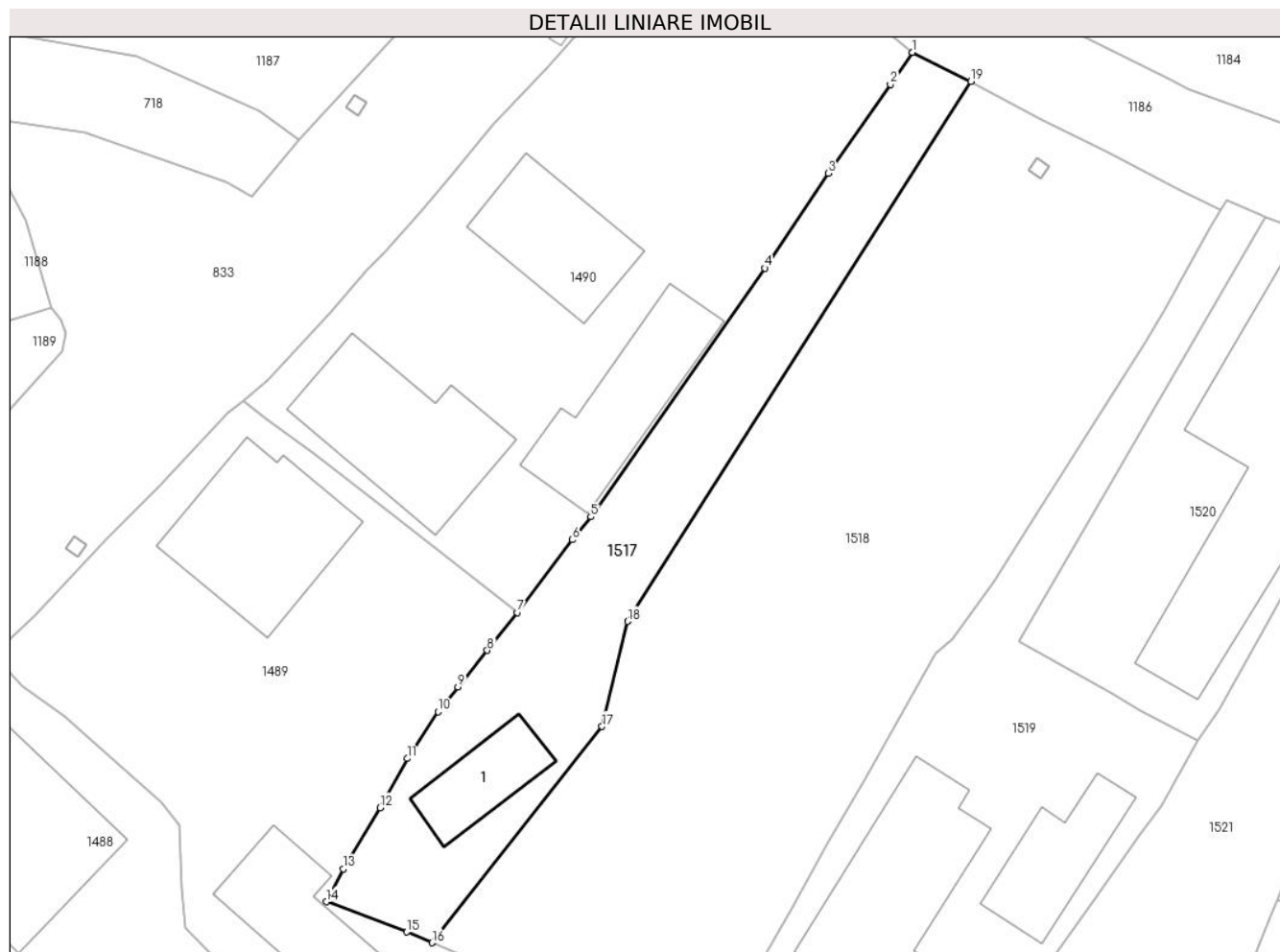
C. Partea III. SARCINI .

Inscrieri privind dezmembramintele dreptului de proprietate, drepturi reale de garanție și sarcini	Referințe
NU SUNT	

Teren

Nr cadastral	Suprafața (mp)*	Observații / Referințe
20890	Din acte: 443 Masurata: 454	pct. Acasa

* Suprafața este determinată în planul de proiecție Stereo 70.



Date referitoare la teren

Crt	Categorie folosință	Intra vilan	Suprafața (mp)	Tarla	Parcelă	Nr. topo	Observații / Referințe
1	curți constructii	DA	172	55	2080, 2079	-	
2	faneata	DA	282	55	2079	-	

Date referitoare la construcții

Crt	Număr	Destinație construcție	Supraf. (mp)	Situație juridică	Observații / Referințe
A1.1	20890-C1	construcții de locuințe	38	Cu acte	Nr. niveluri:1; S. construita la sol:38 mp; C1-locuinta

Lungime Segmente

1) Valorile lungimilor segmentelor sunt obținute din proiecție în plan.

Punct început	X / Y	Punct sfârșit	X / Y	Lungime segment (** (m)
1	550.377,226 403.793,723	2	550.375,714 403.791,551	2.646
2	550.375,714 403.791,551	3	550.371,485 403.785,469	7.408

Punct început	X / Y	Punct sfârșit	X / Y	Lungime segment (** (m)
3	550.371,485 403.785,469	4	550.367,148 403.779,004	7.785
4	550.367,148 403.779,004	5	550.355,288 403.762,051	20.69
5	550.355,288 403.762,051	6	550.354,015 403.760,487	2.017
6	550.354,015 403.760,487	7	550.350,259 403.755,528	6.221
7	550.350,259 403.755,528	8	550.348,22 403.752,939	3.296
8	550.348,22 403.752,939	9	550.346,215 403.750,436	3.207
9	550.346,215 403.750,436	10	550.344,858 403.748,767	2.151
10	550.344,858 403.748,767	11	550.342,763 403.745,569	3.823
11	550.342,763 403.745,569	12	550.340,916 403.742,211	3.832
12	550.340,916 403.742,211	13	550.338,407 403.738,029	4.877
13	550.338,407 403.738,029	14	550.337,25 403.735,798	2.513
14	550.337,25 403.735,798	15	550.342,735 403.733,732	5.861
15	550.342,735 403.733,732	16	550.344,442 403.732,998	1.858
16	550.344,442 403.732,998	17	550.356,044 403.747,749	18.767
17	550.356,044 403.747,749	18	550.357,793 403.754,921	7.382
18	550.357,793 403.754,921	19	550.381,21 403.791,753	43.646
19	550.381,21 403.791,753	1	550.377,226 403.793,723	4.444

** Lungimile segmentelor sunt determinate în planul de proiecție Stereo 70 și sunt rotunjite la 1 milimetru.

*** Distanța dintre puncte este formată din segmente cumulate ce sunt mai mici decât valoarea 1 milimetru.

**DATE DESPRE IMOBILUL NR. 1518**

Oficiul de Cadastru și Publicitate Imobiliară PRAHOVA
Biroul de Cadastru și Publicitate Imobiliară Câmpina

A. Partea I. Descrierea imobilului

TEREN Intravilan

Adresa: Loc. Provita De Sus, Str Valea Poienii, Jud. Prahova

Nr. Crt	Nr cadastral Nr. topografic	Suprafața* (mp)	Observații / Referințe
A1	21229	Din acte: 1.307 Masurata: 1.306	Sector cadastral:22 Teren neimprijmit;

B. Partea II. Proprietari și acte

Inscrieri privitoare la dreptul de proprietate și alte drepturi reale	Referințe
18115 / 02/07/2018	
Act Notarial nr. 881, din 29/06/2018 emis de NP Dragan Florentina Victoria;	
B1	A1
Se infiinteaza cf. 21229 a imobilului cu nr. cad. 21229/Provita de Sus ca urmare a alipirii urmatoarelor 3 imobile: ~- nr.cad.20885\cf.20885; ~- nr.cad.20886\cf.20886; ~- nr.cad.21164\cf.21164;	
Act Notarial nr. 1661, din 14/11/2016 emis de NP Dragan Florentina Victoria (CONTRACT DE VANZARE CUMPARARE);	
B2	A1
Intabulare, drept de PROPRIETATEcumparare ca bun comun, dobandit prin Conventie, cota actuala 1/1, cota initiala 1/1 1) GORANEL FLORIAN-OVIDIU 2) GORANEL IULIANA STELUTA <i>OBSERVATII: pozitie transcrisa din CF 20885/Provita de Sus, inscrisa prin incheierea nr. 24852 din 17/11/2016;</i>	

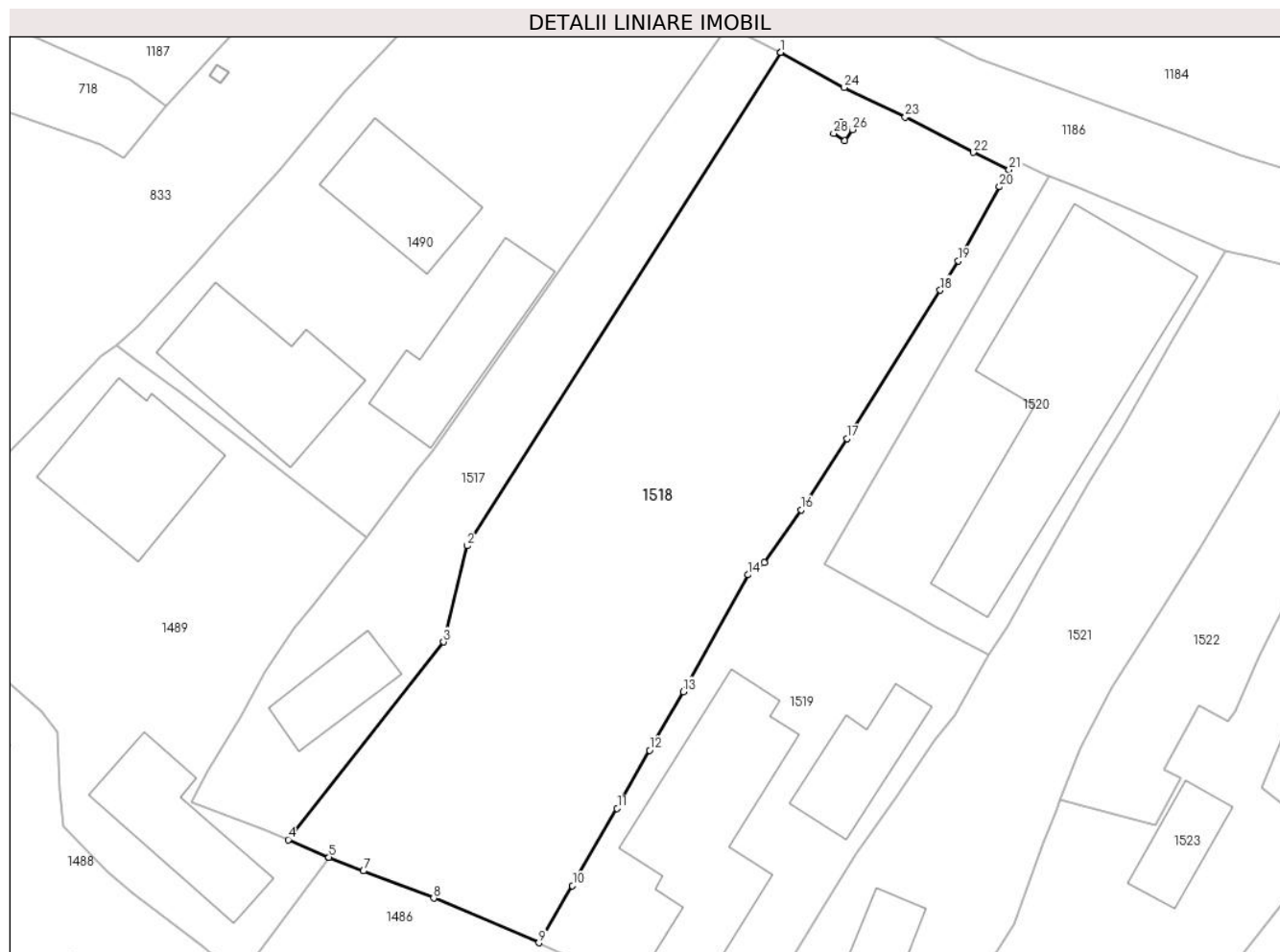
C. Partea III. SARCINI .

Inscrieri privind dezmembramintele dreptului de proprietate, drepturi reale de garanție și sarcini	Referințe
NU SUNT	

Teren

Nr cadastral	Suprafața (mp)*	Observații / Referințe
21229	Din acte: 1.307 Masurata: 1.306	

* Suprafața este determinată în planul de proiecție Stereo 70.



Date referitoare la teren

Crt	Categorie folosință	Intravilan	Suprafața (mp)	Tarla	Parcelă	Nr. topo	Observații / Referințe
1	faneata	DA	1.306	55	2081, 2082, 8079, 2080	-	

Lungime Segmente

1) Valorile lungimilor segmentelor sunt obținute din proiecție în plan.

Punct început	X / Y	Punct sfârșit	X / Y	Lungime segment (** (m)
1	550.381,21 403.791,753	2	550.357,793 403.754,921	43.646
3	550.356,044 403.747,749	4	550.344,442 403.732,998	18.767
5	550.347,482 403.731,689	6	550.347,483 403.731,689	0.001
7	550.350,066 403.730,666	8	550.355,301 403.728,633	5.616
9	550.363,143 403.725,301	10	550.365,661 403.729,555	4.943

Punct început	X / Y	Punct sfârșit	X / Y	Lungime segment (** (m)
2	550.357,793 403.754,921	3	550.356,044 403.747,749	7.382
4	550.344,442 403.732,998	5	550.347,482 403.731,689	3.31
6	550.347,483 403.731,689	7	550.350,066 403.730,666	2.778
8	550.355,301 403.728,633	9	550.363,143 403.725,301	8.521
10	550.365,661 403.729,555	11	550.368,994 403.735,327	6.665

Punct început	X / Y	Punct sfârşit	X / Y	Lungime segment (** (m)
11	550.368,994 403.735,327	12	550.371,412 403.739,665	4.966
13	550.373,937 403.744,036	14	550.378,782 403.752,764	9.983
15	550.379,989 403.753,689	16	550.382,748 403.757,608	4.793
17	550.386,166 403.762,926	18	550.393,111 403.774,01	13.08
19	550.394,456 403.776,203	20	550.397,535 403.781,717	6.315
21	550.398,255 403.783,007	22	550.395,566 403.784,285	2.977
23	550.390,503 403.786,923	24	550.385,951 403.789,139	5.063
25	550.381,21 403.791,753	26	550.386,547 403.785,985	7.858
27	550.385,996 403.785,15	28	550.385,161 403.785,701	1.0
29	550.385,712 403.786,536	1	550.386,547 403.785,985	1.0

Punct început	X / Y	Punct sfârşit	X / Y	Lungime segment (** (m)
12	550.371,412 403.739,665	13	550.373,937 403.744,036	5.048
14	550.378,782 403.752,764	15	550.379,989 403.753,689	1.521
16	550.382,748 403.757,608	17	550.386,166 403.762,926	6.322
18	550.393,111 403.774,01	19	550.394,456 403.776,203	2.573
20	550.397,535 403.781,717	21	550.398,255 403.783,007	1.477
22	550.395,566 403.784,285	23	550.390,503 403.786,923	5.709
24	550.385,951 403.789,139	25	550.381,21 403.791,753	5.414
26	550.386,547 403.785,985	27	550.385,996 403.785,15	1.0
28	550.385,161 403.785,701	29	550.385,712 403.786,536	1.0

** Lungimile segmentelor sunt determinate în planul de proiecție Stereo 70 și sunt rotunjite la 1 milimetru.

*** Distanța dintre puncte este formată din segmente cumulate ce sunt mai mici decât valoarea 1 milimetru.

**DATE DESPRE IMOBILUL NR. 1519**

Oficiul de Cadastru și Publicitate Imobiliară PRAHOVA
Biroul de Cadastru și Publicitate Imobiliară Câmpina

A. Partea I. Descrierea imobilului

TEREN Intravilan

Adresa: Loc. Provita De Sus, Nr. 517, Jud. Prahova

Nr. Crt	Nr cadastral Nr. topografic	Suprafața* (mp)	Observații / Referințe
A1		698	Sector cadastral:22 Teren imprejmuit;

Construcții

Crt	Nr cadastral Nr. topografic	Adresa	Observații / Referințe
A1.1		Loc. Provita De Sus, Nr. 517, Jud. Prahova	Nr. niveluri:1; S. construita la sol:153 mp;
A1.2		Loc. Provita De Sus, Nr. 517, Jud. Prahova	Nr. niveluri:1; S. construita la sol:52 mp;

B. Partea II. Proprietari și acte

Inscrieri privitoare la dreptul de proprietate și alte drepturi reale		Referințe
/		
Act Notarial nr. 2783, din 03/07/1971 emis de NSL Campina (Contract vanzare cumparare 3364 /07.08.1971 act notarial emis de NSL Campina);		
B1	Intabulare, drept de PROPRIETATE, dobandit prin Conventie, cota actuala 1/1, cota initiala 1/1 1) OPRIȘOR V. STELIAN 2) OPRIȘOR FLOAREA	A1, A1.1
Act Normativ nr. LEGEA 7, din 13/03/1996 emis de PARLAMENTUL ROMANIEI (Adeverinta 1878 /18.03.2024 act administrativ emis de Primaria Provita de Sus);		
B2	Intabulare, drept de PROPRIETATE, dobandit prin Lege, cota actuala 1/1, cota initiala 1/1 1) OPRIȘOR V. STELIAN 2) OPRIȘOR FLOAREA	A1.2

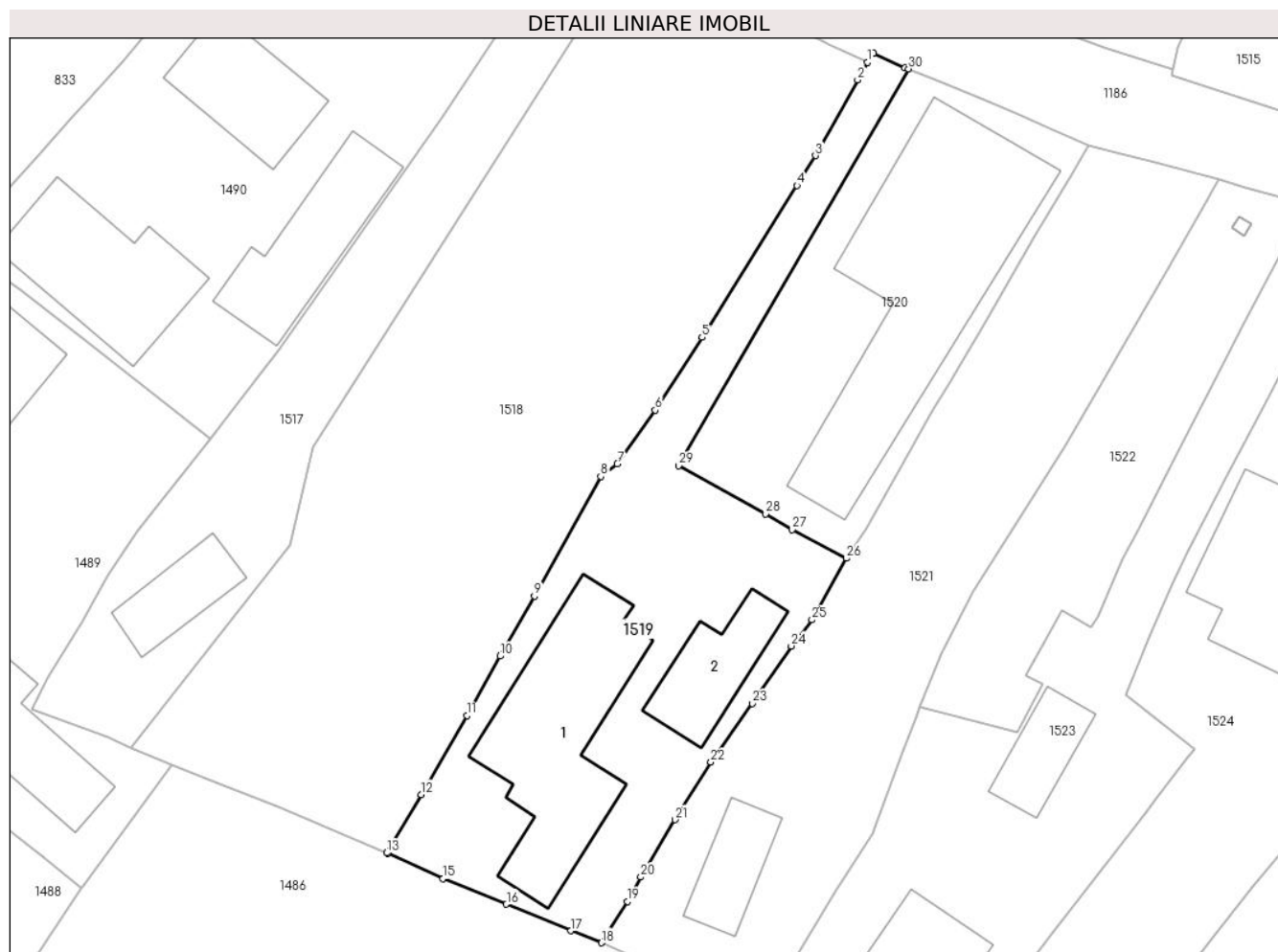
C. Partea III. SARCINI .

Inscrieri privind dezmembramintele dreptului de proprietate, drepturi reale de garanție și sarcini	Referințe
NU SUNT	

Teren

Nr cadastral	Suprafața (mp)*	Observații / Referințe
	698	

* Suprafața este determinată în planul de proiecție Stereo 70.



Date referitoare la teren

Crt	Categorie folosință	Intravilan	Suprafața (mp)	Tarla	Parcelă	Nr. topo	Observații / Referințe
1	curți constructii	DA	698	55	2083, 2084	-	

Date referitoare la construcții

Crt	Număr	Destinație construcție	Supraf. (mp)	Situație juridică	Observații / Referințe
A1.1		construcții de locuințe	153	Cu acte	Nr. niveluri:1; S. construita la sol:153 mp;
A1.2		construcții anexa	52	Cu acte	Nr. niveluri:1; S. construita la sol:52 mp;

Lungime Segmente

1) Valorile lungimilor segmentelor sunt obținute din proiecție în plan.

Punct început	X / Y	Punct sfârșit	X / Y	Lungime segment (** (m)
1	550.398,255 403.783,007	2	550.397,535 403.781,717	1.477
3	550.394,456 403.776,203	4	550.393,111 403.774,01	2.573
5	550.386,166 403.762,926	6	550.382,748 403.757,608	6.322

Punct început	X / Y	Punct sfârșit	X / Y	Lungime segment (** (m)
2	550.397,535 403.781,717	3	550.394,456 403.776,203	6.315
4	550.393,111 403.774,01	5	550.386,166 403.762,926	13.08
6	550.382,748 403.757,608	7	550.379,989 403.753,689	4.793

Punct început	X / Y	Punct sfârşit	X / Y	Lungime segment (** (m)
7	550.379,989 403.753,689	8	550.378,782 403.752,764	1.521
9	550.373,937 403.744,036	10	550.371,412 403.739,665	5.048
11	550.368,994 403.735,327	12	550.365,661 403.729,555	6.665
13	550.363,143 403.725,301	14	550.363,228 403.725,287	0.086
15	550.367,262 403.723,438	16	550.371,883 403.721,56	4.988
17	550.376,604 403.719,614	18	550.378,826 403.718,74	2.388
19	550.380,734 403.721,766	20	550.381,696 403.723,542	2.02
21	550.384,208 403.727,72	22	550.386,821 403.731,924	4.95
23	550.389,837 403.736,208	24	550.392,694 403.740,403	5.075
25	550.394,205 403.742,312	26	550.396,715 403.746,801	5.143
27	550.392,737 403.748,885	28	550.390,824 403.750,047	2.238
29	550.384,453 403.753,558	30	550.401,259 403.782,524	33.488
31	550.401,005 403.782,623	32	550.398,686 403.783,668	2.544

Punct început	X / Y	Punct sfârşit	X / Y	Lungime segment (** (m)
8	550.378,782 403.752,764	9	550.373,937 403.744,036	9.983
10	550.371,412 403.739,665	11	550.368,994 403.735,327	4.966
12	550.365,661 403.729,555	13	550.363,143 403.725,301	4.943
14	550.363,228 403.725,287	15	550.367,262 403.723,438	4.438
16	550.371,883 403.721,56	17	550.376,604 403.719,614	5.106
18	550.378,826 403.718,74	19	550.380,734 403.721,766	3.577
20	550.381,696 403.723,542	21	550.384,208 403.727,72	4.875
22	550.386,821 403.731,924	23	550.389,837 403.736,208	5.239
24	550.392,694 403.740,403	25	550.394,205 403.742,312	2.435
26	550.396,715 403.746,801	27	550.392,737 403.748,885	4.491
28	550.390,824 403.750,047	29	550.384,453 403.753,558	7.274
30	550.401,259 403.782,524	31	550.401,005 403.782,623	0.273
32	550.398,686 403.783,668	1	550.398,255 403.783,007	0.789

** Lungimile segmentelor sunt determinate în planul de proiecție Stereo 70 și sunt rotunjite la 1 milimetru.

*** Distanța dintre puncte este formată din segmente cumulate ce sunt mai mici decât valoarea 1 milimetru.

**DATE DESPRE IMOBILUL NR. 1520**

Oficiul de Cadastru și Publicitate Imobiliară PRAHOVA
Biroul de Cadastru și Publicitate Imobiliară Câmpina

A. Partea I. Descrierea imobilului

TEREN Intravilan

Nr. CF vechi:116(e:116)

Nr. cadastral vechi:161

Adresa: Loc. Provita De Sus, Nr. 518, Jud. Prahova

Nr. Crt	Nr cadastral Nr. topografic	Suprafața* (mp)	Observații / Referințe
A1	20564	Din acte: 425 Masurata: 484	Sector cadastral:22 Teren imprejmuit;

Construcții

Crt	Nr cadastral Nr. topografic	Adresa	Observații / Referințe
A1.1	20564-C1	Loc. Provita De Sus, Nr. 518, Jud. Prahova	Nr. niveluri:1; S. construita la sol:232 mp; C1 locuinta

B. Partea II. Proprietari și acte

Inscrieri privitoare la dreptul de proprietate și alte drepturi reale	Referințe
881 / 20/03/2003	
Act Notarial nr. 1450, din 26/02/1993 emis de NSL Campina;	
B1	Intabulare, drept de PROPRIETATE donatie, dobandit prin Conventie, cota actuala 1/1, cota initiala 1/1 1) MOVILEANU TARCISIUS-OVIDIU-IOAN
	A1, A1.1

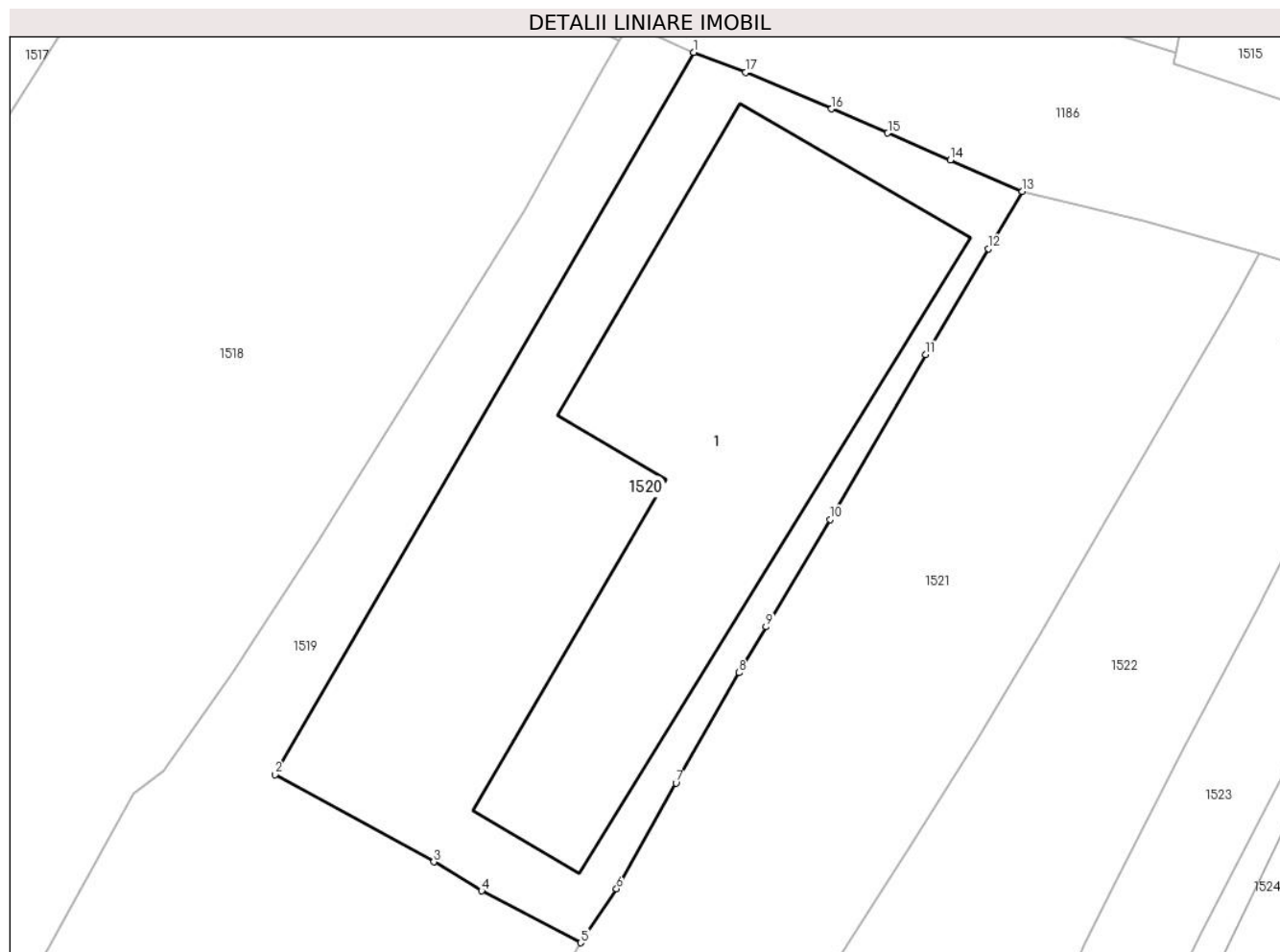
C. Partea III. SARCINI

Inscrieri privind dezmembramintele dreptului de proprietate, drepturi reale de garanție și sarcini	Referințe
9570 / 21/12/2005	
Act Notarial nr. 6855, din 21/12/2005 emis de NP Savulescu Vasile-Campina;	
C1	Intabulare, drept de IPOTECA, Valoare:23000 LEI plus dobanzi aferente precum si notarea interdictiilor de instrainare, inchirire, restructurare, demolare si grevare cu sarcini, dobandit prin Conventie, cota actuala 1/1, cota initiala 1/1 1) CEC SUC.PLOIESTI-AG.CAMPINA, CIF:9999999999999
	A1, A1.1
3237 / 03/05/2006	
Somatie nr. 181/2006, din 01/01/2006 emis de BEJ Frincu Mihai-Campina;	
C2	se noteaza somatie pentru suma de 41.547,50 RON reprezentand imprumut nerestituit si cheltuieli de executare in favoarea lui DUMITRESCU VERGIL si 3.200 RON pentru rest onorariu executor, cota actuala 1/1, cota initiala 1/1
	A1, A1.1
11541 / 14/07/2010	
Somatie nr. 2299/204, din 09/07/2010 emis de CORPUL EXECUTORILOR BANCARI;	
C3	se noteaza somatie pentru suma de 33.604,37 lei reprezentand credit plus dobanzi, dobanzi penalizatoare in favoarea creditoarei CEC BANK -SUC.PLOIESTI, cota actuala 1/1, cota initiala 1/1
	A1, A1.1

Teren

Nr cadastral	Suprafața (mp)*	Observații / Referințe
20564	Din acte: 425 Masurata: 484	

* Suprafața este determinată în planul de proiecție Stereo 70.



Date referitoare la teren

Crt	Categorie folosință	Intra vilan	Suprafața (mp)	Tarla	Parcelă	Nr. topo	Observații / Referințe
1	curți constructii	DA	484	55	2086, 2084	-	

Date referitoare la construcții

Crt	Număr	Destinație construcție	Supraf. (mp)	Situație juridică	Observații / Referințe
A1.1	20564-C1	construcții de locuințe	232	Cu acte	Nr. niveluri:1; S. construita la sol:232 mp; C1 locuinta

Lungime Segmente

1) Valorile lungimilor segmentelor sunt obținute din proiecție în plan.

Punct început	X / Y	Punct sfârșit	X / Y	Lungime segment (** (m)
1	550.401,259 403.782,524	2	550.384,453 403.753,558	33.488
2	550.384,453 403.753,558	3	550.390,824 403.750,047	7.274
3	550.390,824 403.750,047	4	550.392,737 403.748,885	2.238

Punct început	X / Y	Punct sfârşit	X / Y	Lungime segment (** (m)
4	550.392,737 403.748,885	5	550.396,715 403.746,801	4.491
5	550.396,715 403.746,801	6	550.398,157 403.748,964	2.6
6	550.398,157 403.748,964	7	550.400,536 403.753,204	4.862
7	550.400,536 403.753,204	8	550.403,056 403.757,637	5.099
8	550.403,056 403.757,637	9	550.404,158 403.759,479	2.146
9	550.404,158 403.759,479	10	550.406,723 403.763,789	5.016
10	550.406,723 403.763,789	11	550.410,556 403.770,396	7.638
11	550.410,556 403.770,396	12	550.413,085 403.774,646	4.946
12	550.413,085 403.774,646	13	550.414,435 403.776,943	2.664
13	550.414,435 403.776,943	14	550.411,546 403.778,2	3.151
14	550.411,546 403.778,2	15	550.409,038 403.779,284	2.732
15	550.409,038 403.779,284	16	550.406,78 403.780,255	2.458
16	550.406,78 403.780,255	17	550.403,326 403.781,718	3.751
17	550.403,326 403.781,718	1	550.401,259 403.782,524	2.219

** Lungimile segmentelor sunt determinate în planul de proiecție Stereo 70 și sunt rotunjite la 1 milimetru.

*** Distanța dintre puncte este formată din segmente cumulate ce sunt mai mici decât valoarea 1 milimetru.

**DATE DESPRE IMOBILUL NR. 1521**

Oficiul de Cadastru și Publicitate Imobiliară PRAHOVA
Biroul de Cadastru și Publicitate Imobiliară Câmpina

A. Partea I. Descrierea imobilului

TEREN Intravilan

Adresa: Loc. Provita De Sus, Nr. 519, Jud. Prahova

Nr. Crt	Nr cadastral Nr. topografic	Suprafața* (mp)	Observații / Referințe
A1	21253	Din acte: 750 Masurata: 723	Sector cadastral:22 Teren imprejmuit;

Construcții

Crt	Nr cadastral Nr. topografic	Adresa	Observații / Referințe
A1.1		Loc. Provita De Sus, Nr. 519, Jud. Prahova	Nr. niveluri:1; S. construita la sol:38 mp;

B. Partea II. Proprietari și acte

Inscrieri privitoare la dreptul de proprietate și alte drepturi reale		Referințe
31789 / 14/12/2018		
Act Notarial nr. 2741, din 13/12/2018 emis de NP Musat Roxana Andreea;		
B3	Intabulare, drept de PROPRIETATEcumparare ca bun propriu, dobandit prin Conventie, cota actuala 1/1, cota initiala 1/1 1) HORJEA LIVIU-ION	A1
/		
Act Normativ nr. LEGEA 7, din 13/03/1996 emis de PARLAMENTUL ROMANIEI (Adeverinta 1878/ 18.03.2024 act administrativ emis de Primaria Provita de Sus);		
B4	Intabulare, drept de PROPRIETATE, dobandit prin Lege, cota actuala 1/1, cota initiala 1/1 1) HORJEA LIVIU-ION	A1.1

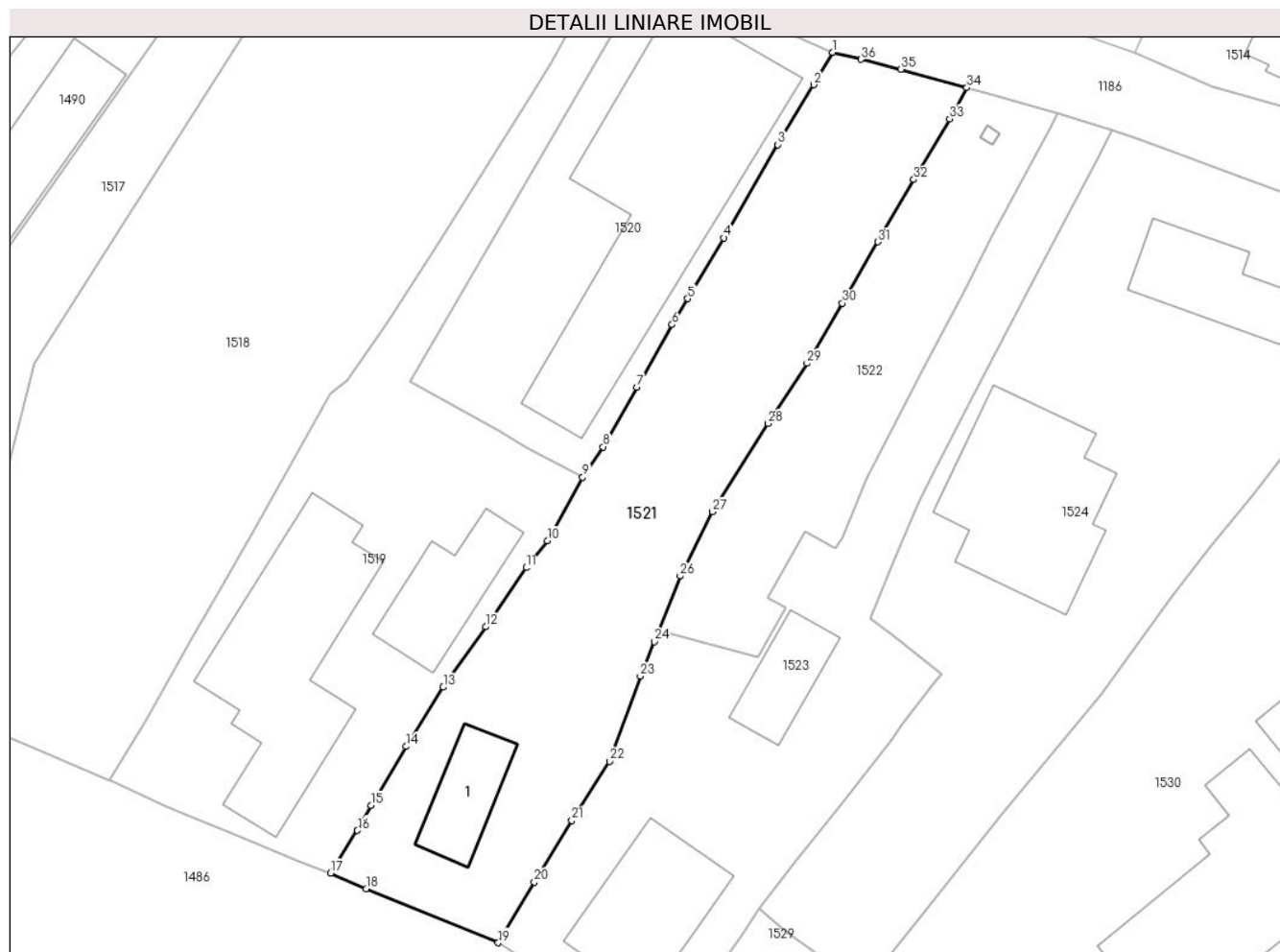
C. Partea III. SARCINI .

Inscrieri privind dezmembramintele dreptului de proprietate, drepturi reale de garanție și sarcini	Referințe
NU SUNT	

Teren

Nr cadastral	Suprafața (mp)*	Observații / Referințe
21253	Din acte: 750 Masurata: 723	

* Suprafața este determinată în planul de proiecție Stereo 70.



Date referitoare la teren

Crt	Categorie folosință	Intravilan	Suprafața (mp)	Tarla	Parcelă	Nr. topo	Observații / Referințe
1	curți constructii	DA	194	55	2088	-	
2	arabil	DA	423	55	2087	-	
3	faneata	DA	106	55	2086	-	

Date referitoare la construcții

Crt	Număr	Destinație construcție	Supraf. (mp)	Situație juridică	Observații / Referințe
A1.1		construcții de locuințe	38	Cu acte	Nr. niveluri:1; S. construita la sol:38 mp;

Lungime Segmente

1) Valorile lungimilor segmentelor sunt obținute din proiecție în plan.

Punct început	X / Y	Punct sfârșit	X / Y	Lungime segment (** (m)
1	550.414,435 403.776,943	2	550.413,085 403.774,646	2.664
3	550.410,556 403.770,396	4	550.406,723 403.763,789	7.638

Punct început	X / Y	Punct sfârșit	X / Y	Lungime segment (** (m)
2	550.413,085 403.774,646	3	550.410,556 403.770,396	4.946
4	550.406,723 403.763,789	5	550.404,158 403.759,479	5.016

Punct început	X / Y	Punct sfârşit	X / Y	Lungime segment (** (m)
5	550.404,158 403.759,479	6	550.403,056 403.757,637	2.146
7	550.400,536 403.753,204	8	550.398,157 403.748,964	4.862
9	550.396,715 403.746,801	10	550.394,205 403.742,312	5.143
11	550.392,694 403.740,403	12	550.389,837 403.736,208	5.075
13	550.386,821 403.731,924	14	550.384,208 403.727,72	4.95
15	550.381,696 403.723,542	16	550.380,734 403.721,766	2.02
17	550.378,826 403.718,74	18	550.381,378 403.717,629	2.783
19	550.390,72 403.713,801	20	550.393,27 403.718,106	5.004
21	550.395,938 403.722,477	22	550.398,609 403.726,677	4.977
23	550.400,796 403.732,713	24	550.401,784 403.735,154	2.633
25	550.402,091 403.735,932	26	550.403,625 403.739,814	4.174
27	550.405,919 403.744,371	28	550.409,867 403.750,62	7.392
29	550.412,618 403.754,897	30	550.415,121 403.759,153	4.937
31	550.417,653 403.763,503	32	550.420,192 403.767,922	5.096
33	550.422,726 403.772,226	34	550.423,953 403.774,44	2.531
35	550.419,287 403.775,744	36	550.416,46 403.776,443	2.912

Punct început	X / Y	Punct sfârşit	X / Y	Lungime segment (** (m)
6	550.403,056 403.757,637	7	550.400,536 403.753,204	5.099
8	550.398,157 403.748,964	9	550.396,715 403.746,801	2.6
10	550.394,205 403.742,312	11	550.392,694 403.740,403	2.435
12	550.389,837 403.736,208	13	550.386,821 403.731,924	5.239
14	550.384,208 403.727,72	15	550.381,696 403.723,542	4.875
16	550.380,734 403.721,766	17	550.378,826 403.718,74	3.577
18	550.381,378 403.717,629	19	550.390,72 403.713,801	10.096
20	550.393,27 403.718,106	21	550.395,938 403.722,477	5.121
22	550.398,609 403.726,677	23	550.400,796 403.732,713	6.42
24	550.401,784 403.735,154	25	550.402,091 403.735,932	0.836
26	550.403,625 403.739,814	27	550.405,919 403.744,371	5.102
28	550.409,867 403.750,62	29	550.412,618 403.754,897	5.085
30	550.415,121 403.759,153	31	550.417,653 403.763,503	5.033
32	550.420,192 403.767,922	33	550.422,726 403.772,226	4.995
34	550.423,953 403.774,44	35	550.419,287 403.775,744	4.845
36	550.416,46 403.776,443	1	550.414,435 403.776,943	2.086

** Lungimile segmentelor sunt determinate în planul de proiecție Stereo 70 și sunt rotunjite la 1 milimetru.

*** Distanța dintre puncte este formată din segmente cumulate ce sunt mai mici decât valoarea 1 milimetru.

**DATE DESPRE IMOBILUL NR. 1522**

Oficiul de Cadastru și Publicitate Imobiliară PRAHOVA
Biroul de Cadastru și Publicitate Imobiliară Câmpina

A. Partea I. Descrierea imobilului

TEREN Intravilan

Adresa: Loc. Provita De Sus, Jud. Prahova

Nr. Crt	Nr cadastral Nr. topografic	Suprafața* (mp)	Observații / Referințe
A1		318	Sector cadastral:22 Teren imprejmuit;

B. Partea II. Proprietari și acte

Inscrieri privitoare la dreptul de proprietate și alte drepturi reale		Referințe
/		
Act Normativ nr. LEGEA 7, din 13/03/1996 emis de PARLAMENTUL ROMANIEI;		
B1	Inscrierea provizorie, drept de PROPRIETATE, dobandit prin Lege, cota actuala 1/1, cota initiala 1/1 1) NEIDENTIFICAT NEIDENTIFICAT	A1
B2	Se noteaza faptul ca imobilul are proprietar neidentificat.	A1

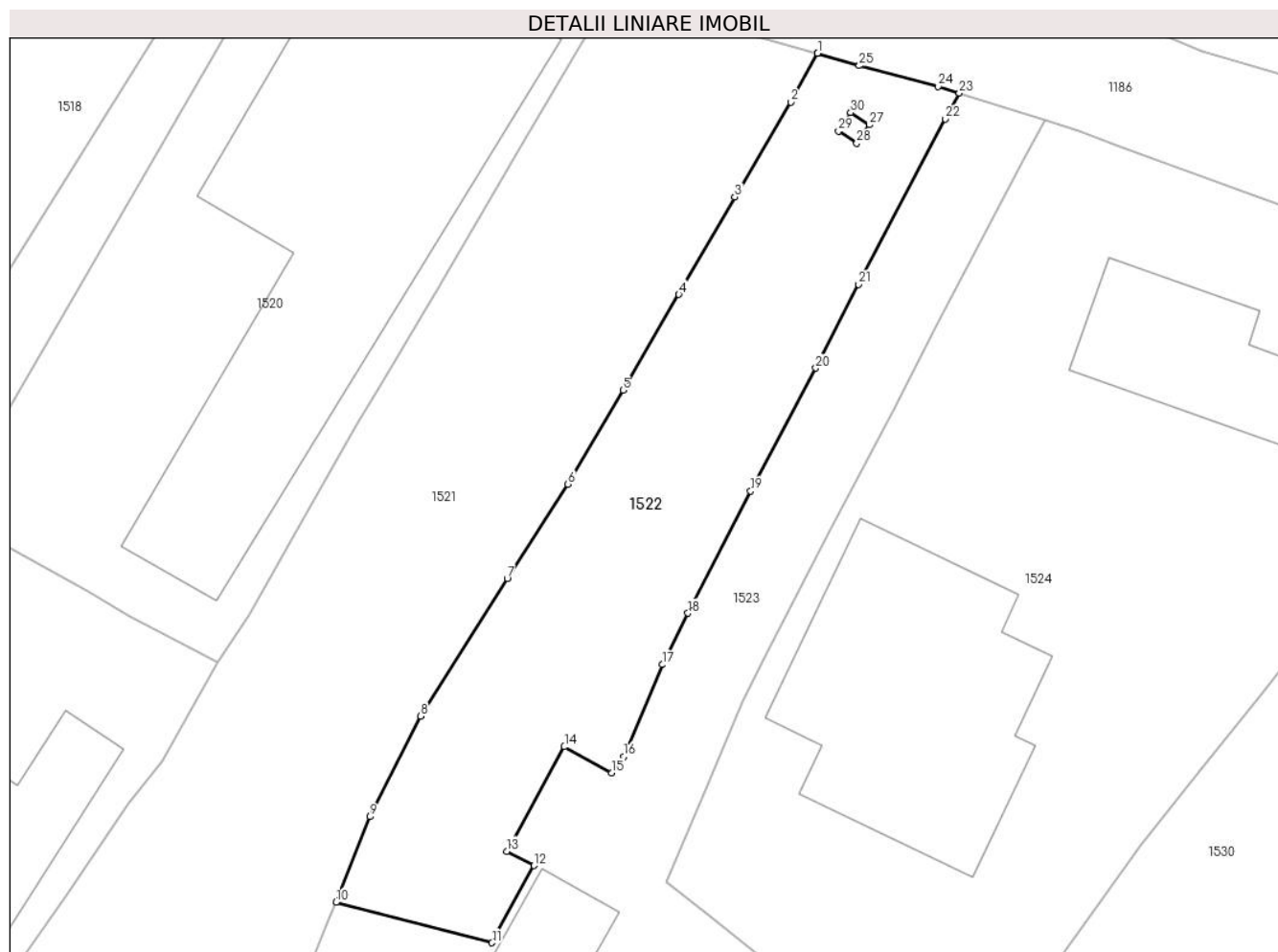
C. Partea III. SARCINI .

Inscrieri privind dezmembramintele dreptului de proprietate, drepturi reale de garanție și sarcini	Referințe
NU SUNT	

Teren

Nr cadastral	Suprafața (mp)*	Observații / Referințe
	318	

* Suprafața este determinată în planul de proiecție Stereo 70.



Date referitoare la teren

Crt	Categorie folosință	Intra vilan	Suprafața (mp)	Tarla	Parcelă	Nr. topo	Observații / Referințe
1	arabil	DA	318	55	2087	-	

Lungime Segmente

1) Valorile lungimilor segmentelor sunt obținute din proiecție în plan.

Punct început	X / Y	Punct sfârșit	X / Y	Lungime segment (** (m)
1	550.423,953 403.774,44	2	550.422,726 403.772,226	2.531
3	550.420,192 403.767,922	4	550.417,653 403.763,503	5.096
5	550.415,121 403.759,153	6	550.412,618 403.754,897	4.937
7	550.409,867 403.750,62	8	550.405,919 403.744,371	7.392
9	550.403,625 403.739,814	10	550.402,091 403.735,932	4.174

Punct început	X / Y	Punct sfârșit	X / Y	Lungime segment (** (m)
2	550.422,726 403.772,226	3	550.420,192 403.767,922	4.995
4	550.417,653 403.763,503	5	550.415,121 403.759,153	5.033
6	550.412,618 403.754,897	7	550.409,867 403.750,62	5.085
8	550.405,919 403.744,371	9	550.403,625 403.739,814	5.102
10	550.402,091 403.735,932	11	550.409,171 403.734,098	7.314

Punct început	X / Y	Punct sfârșit	X / Y	Lungime segment (** (m))
11	550.409,171 403.734,098	12	550.411,073 403.737,603	3.988
13	550.409,838 403.738,243	14	550.412,46 403.742,989	5.422
15	550.414,608 403.741,795	16	550.415,15 403.742,536	0.918
17	550.416,897 403.746,714	18	550.418,07 403.749,041	2.606
19	550.420,912 403.754,58	20	550.423,866 403.760,158	6.312
21	550.425,801 403.763,96	22	550.429,75 403.771,463	8.479
23	550.430,384 403.772,632	24	550.429,428 403.772,927	1.0
25	550.425,838 403.773,874	26	550.423,953 403.774,44	1.968
27	550.426,284 403.771,194	28	550.425,732 403.770,36	1.0
29	550.424,898 403.770,911	30	550.425,449 403.771,745	1.0

Punct început	X / Y	Punct sfârșit	X / Y	Lungime segment (** (m))
12	550.411,073 403.737,603	13	550.409,838 403.738,243	1.391
14	550.412,46 403.742,989	15	550.414,608 403.741,795	2.458
16	550.415,15 403.742,536	17	550.416,897 403.746,714	4.529
18	550.418,07 403.749,041	19	550.420,912 403.754,58	6.226
20	550.423,866 403.760,158	21	550.425,801 403.763,96	4.266
22	550.429,75 403.771,463	23	550.430,384 403.772,632	1.33
24	550.429,428 403.772,927	25	550.425,838 403.773,874	3.713
26	550.423,953 403.774,44	27	550.426,284 403.771,194	3.996
28	550.425,732 403.770,36	29	550.424,898 403.770,911	1.0
30	550.425,449 403.771,745	1	550.426,284 403.771,194	1.0

** Lungimile segmentelor sunt determinate în planul de proiecție Stereo 70 și sunt rotunjite la 1 milimetru.

*** Distanța dintre puncte este formată din segmente cumulate ce sunt mai mici decât valoarea 1 milimetru.

**DATE DESPRE IMOBILUL NR. 1523**

Oficiul de Cadastru și Publicitate Imobiliară PRAHOVA
Biroul de Cadastru și Publicitate Imobiliară Câmpina

A. Partea I. Descrierea imobilului

TEREN Intravilan

Nr. CF vechi:73

Nr. cadastral vechi:106

Adresa: Loc. Provita De Sus, Str Valea Poienii, Nr. 520, Jud. Prahova

Nr. Crt	Nr cadastral Nr. topografic	Suprafața* (mp)	Observații / Referințe
A1	20996	646	Sector cadastral:22 Teren neimprejmuit;

Construcții

Crt	Nr cadastral Nr. topografic	Adresa	Observații / Referințe
A1.1	20996-C1	Loc. Provita De Sus, Str Valea Poienii, Nr. 520, Jud. Prahova	Nr. niveluri:1; S. construita la sol:77 mp; C1-locuinta-
A1.2	20996-C2	Loc. Provita De Sus, Str Valea Poienii, Nr. 520, Jud. Prahova	Nr. niveluri:1; S. construita la sol:35 mp; C2-anexa-

B. Partea II. Proprietari și acte

Inscrieri privitoare la dreptul de proprietate și alte drepturi reale		Referințe
3006 / 11/09/2001		
Act Notarial nr. 2928, din 11/09/2001 emis de BN Ivan M-Savulescu V;		
B1	Intabulare, drept de PROPRIETATE, dobandit prin Conventie, cota actuala 3/16, cota initiala 3/16 1) MOTOROIU ANGELICA <i>OBSERVATII: (provenita din conversia CF 73)</i>	A1, A1.1, A1.2
B2	Intabulare, drept de PROPRIETATE, dobandit prin Conventie, cota actuala 10/16, cota initiala 10/16 1) MOTOROIU ANGELICA 2) MOTOROIU GHEORGHE <i>OBSERVATII: (provenita din conversia CF 73)</i>	A1, A1.1, A1.2
B3	Intabulare, drept de PROPRIETATE, dobandit prin Conventie, cota actuala 3/16, cota initiala 3/16 1) BRICI ION <i>OBSERVATII: (provenita din conversia CF 73)</i>	A1, A1.1, A1.2

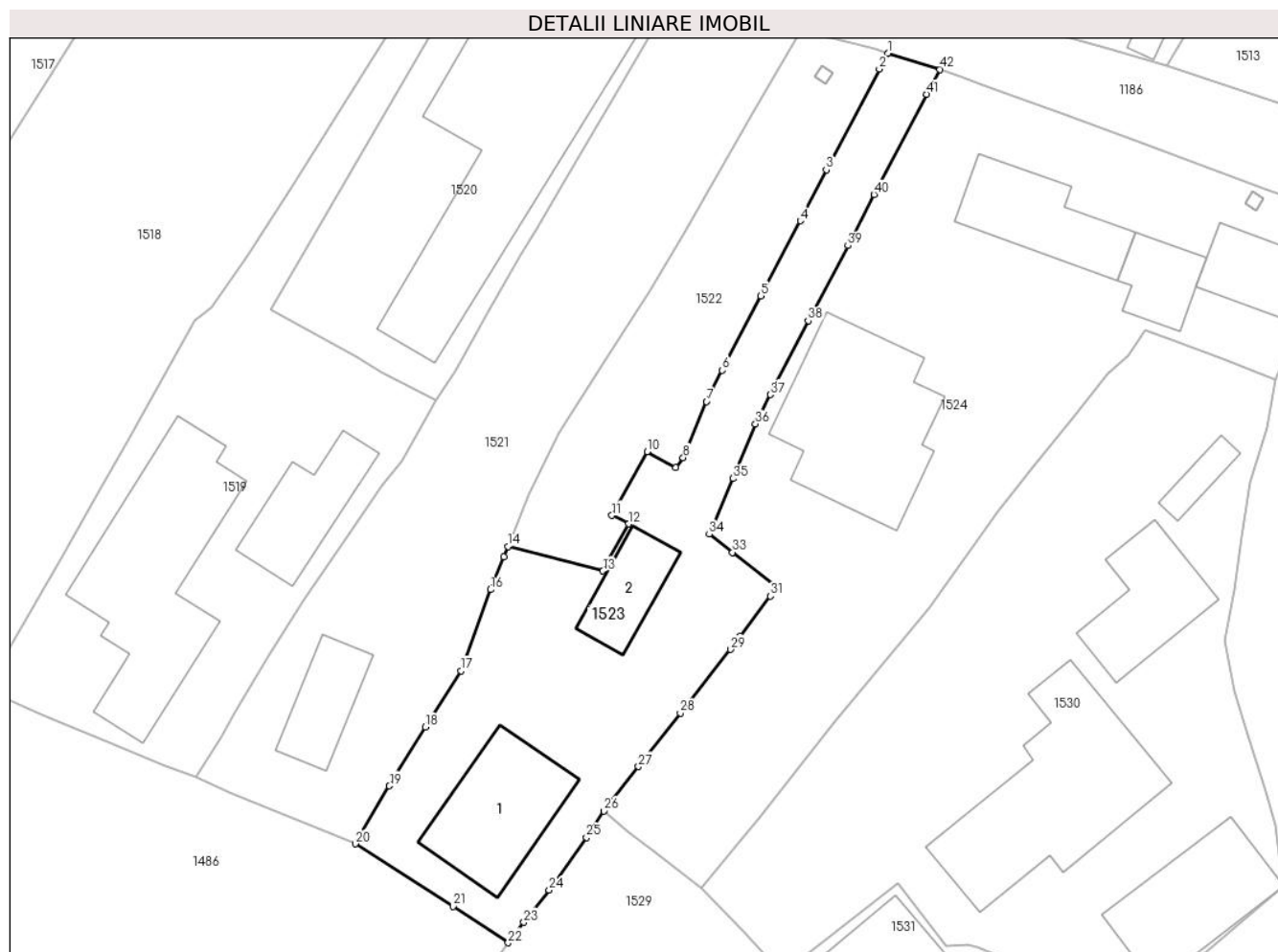
C. Partea III. SARCINI .

Inscrieri privind dezmembramintele dreptului de proprietate, drepturi reale de garanție și sarcini	Referințe
NU SUNT	

Teren

Nr cadastral	Suprafața (mp)*	Observații / Referințe
20996	646	

* Suprafața este determinată în planul de proiecție Stereo 70.



Date referitoare la teren

Crt	Categorie folosință	Intravilan	Suprafața (mp)	Tarla	Parcelă	Nr. topo	Observații / Referințe
1	curți constructii	DA	646	55	2088	-	

Date referitoare la construcții

Crt	Număr	Destinație construcție	Supraf. (mp)	Situație juridică	Observații / Referințe
A1.1	20996-C1	construcții de locuințe	77	Cu acte	Nr. niveluri:1; S. construita la sol:77 mp; C1-locuinta-
A1.2	20996-C2	construcții anexa	35	Cu acte	Nr. niveluri:1; S. construita la sol:35 mp; C2-anexa-

Lungime Segmente

1) Valorile lungimilor segmentelor sunt obținute din proiecție în plan.

Punct început	X / Y	Punct sfârșit	X / Y	Lungime segment
1	550.430,384 403.772,632	2	550.429,75 403.771,463	1.33
4	550.423,866 403.760,158	5	550.420,912 403.754,58	6.312
7	550.416,897 403.746,714	8	550.415,15 403.742,536	4.529
2	550.429,75 403.771,463	3	550.425,801 403.763,96	8.479
5	550.420,912 403.754,58	6	550.418,07 403.749,041	6.226
8	550.415,15 403.742,536	9	550.414,608 403.741,795	0.918
3	550.425,801 403.763,96	4	550.423,866 403.760,158	4.266
6	550.418,07 403.749,041	7	550.416,897 403.746,714	2.606
9	550.414,608 403.741,795	10	550.412,46 403.742,989	2.458

Punct început	X / Y	Punct sfârșit	X / Y	Lungime segment	Punct început	X / Y	Punct sfârșit	X / Y	Lungime segment	Punct început	X / Y	Punct sfârșit	X / Y	Lungime segment
10	550.412,46 403.742,989	11	550.409,838 403.738,243	5.422	11	550.409,838 403.738,243	12	550.411,073 403.737,603	1.391	12	550.411,073 403.737,603	13	550.409,171 403.734,098	3.988
13	550.409,171 403.734,098	14	550.402,091 403.735,932	7.314	14	550.402,091 403.735,932	15	550.401,784 403.735,154	0.836	15	550.401,784 403.735,154	16	550.400,796 403.732,713	2.633
16	550.400,796 403.732,713	17	550.398,609 403.726,677	6.42	17	550.398,609 403.726,677	18	550.395,938 403.722,477	4.977	18	550.395,938 403.722,477	19	550.393,27 403.718,106	5.121
19	550.393,27 403.718,106	20	550.390,72 403.713,801	5.004	20	550.390,72 403.713,801	21	550.397,996 403.709,138	8.642	21	550.397,996 403.709,138	22	550.402,11 403.706,436	4.922
22	550.402,11 403.706,436	23	550.403,278 403.707,951	1.913	23	550.403,278 403.707,951	24	550.405,175 403.710,348	3.057	24	550.405,175 403.710,348	25	550.407,942 403.714,281	4.809
25	550.407,942 403.714,281	26	550.409,252 403.716,232	2.35	26	550.409,252 403.716,232	27	550.411,817 403.719,545	4.19	27	550.411,817 403.719,545	28	550.414,943 403.723,536	5.07
28	550.414,943 403.723,536	29	550.418,66 403.728,258	6.009	29	550.418,66 403.728,258	30	550.419,369 403.729,243	1.214	30	550.419,369 403.729,243	31	550.421,63 403.732,245	3.758
31	550.421,63 403.732,245	32	550.422,143 403.732,864	0.804	32	550.422,143 403.732,864	33	550.418,831 403.735,49	4.227	33	550.418,831 403.735,49	34	550.417,09 403.736,839	2.202
34	550.417,09 403.736,839	35	550.418,838 403.740,988	4.502	35	550.418,838 403.740,988	36	550.420,533 403.745,041	4.393	36	550.420,533 403.745,041	37	550.421,635 403.747,228	2.449
37	550.421,635 403.747,228	38	550.424,459 403.752,731	6.185	38	550.424,459 403.752,731	39	550.427,416 403.758,315	6.319	39	550.427,416 403.758,315	40	550.429,354 403.762,122	4.272
40	550.429,354 403.762,122	41	550.433,278 403.769,578	8.426	41	550.433,278 403.769,578	42	550.434,284 403.771,432	2.109	42	550.434,284 403.771,432	1	550.430,384 403.772,632	4.08

** Lungimile segmentelor sunt determinate în planul de proiecție Stereo 70 și sunt rotunjite la 1 milimetru.

*** Distanța dintre puncte este formată din segmente cumulate ce sunt mai mici decât valoarea 1 milimetru.

**DATE DESPRE IMOBILUL NR. 1524**

Oficiul de Cadastru și Publicitate Imobiliară PRAHOVA
Biroul de Cadastru și Publicitate Imobiliară Câmpina

A. Partea I. Descrierea imobilului

TEREN Intravilan

Adresa: Loc. Provita De Sus, Nr. 521, Jud. Prahova

Nr. Crt	Nr cadastral Nr. topografic	Suprafața* (mp)	Observații / Referințe
A1		1.169	Sector cadastral:22 Teren imprejmuit;

Construcții

Crt	Nr cadastral Nr. topografic	Adresa	Observații / Referințe
A1.1		Loc. Provita De Sus, Nr. 521, Jud. Prahova	Nr. niveluri:1; S. construita la sol:127 mp;
A1.2		Loc. Provita De Sus, Nr. 521, Jud. Prahova	Nr. niveluri:1; S. construita la sol:61 mp;
A1.3		Loc. Provita De Sus, Nr. 521, Jud. Prahova	Nr. niveluri:1; S. construita la sol:31 mp;
A1.4		Loc. Provita De Sus, Nr. 521, Jud. Prahova	Nr. niveluri:1; S. construita la sol:41 mp;

B. Partea II. Proprietari și acte

Inscrieri privitoare la dreptul de proprietate și alte drepturi reale	Referințe
/	
Act Normativ nr. LEGEA 7, din 13/03/1996 emis de PARLAMENTUL ROMANIEI;	
B1	Inscrierea provizorie, drept de PROPRIETATE, dobandit prin Lege, cota actuala 1/1, cota initiala 1/1 1) NEIDENTIFICAT NEIDENTIFICAT
B2	Se noteaza faptul ca imobilul are proprietar neidentificat.

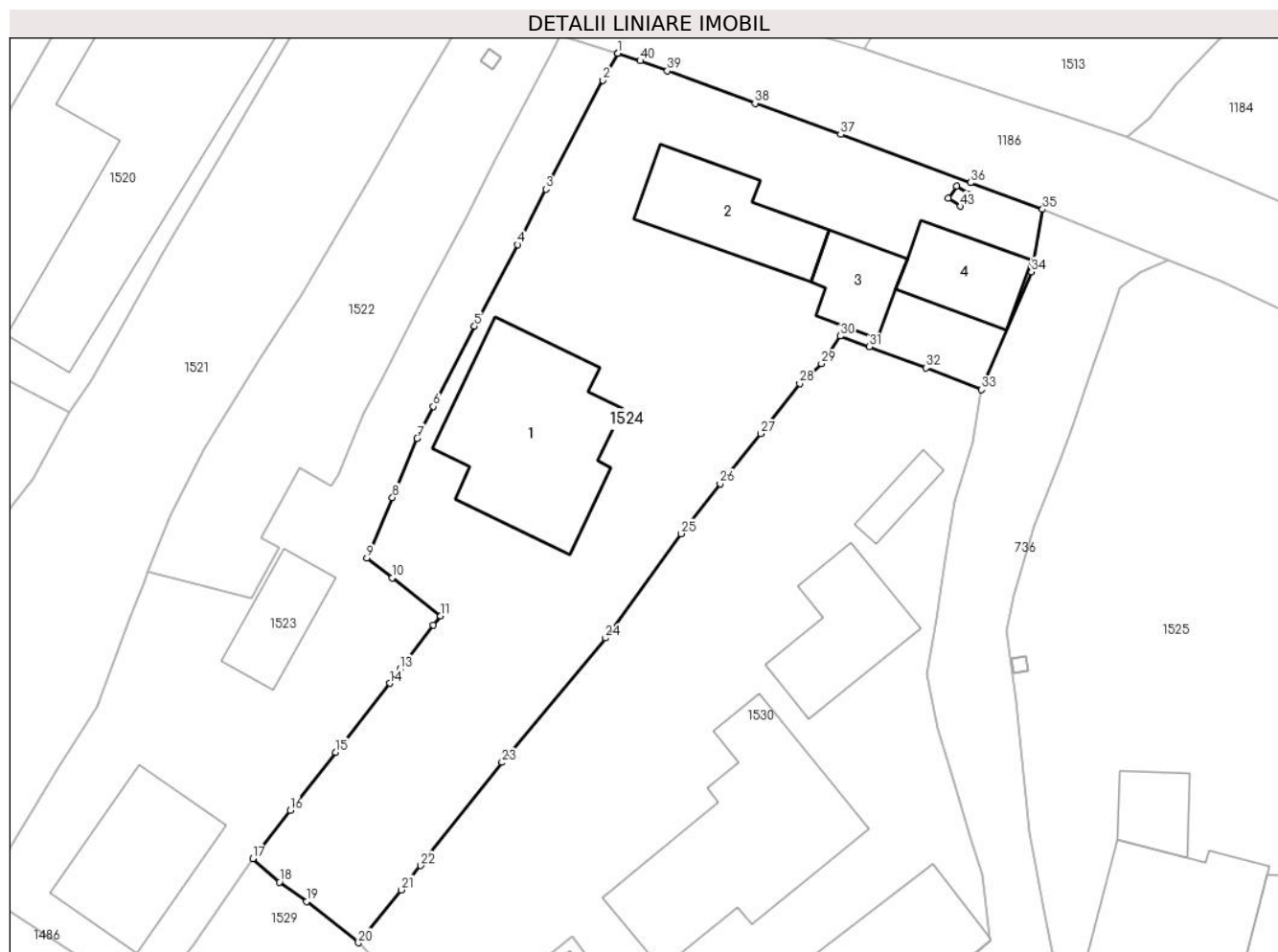
C. Partea III. SARCINI .

Inscrieri privind dezmembramintele dreptului de proprietate, drepturi reale de garanție și sarcini	Referințe
NU SUNT	

Teren

Nr cadastral	Suprafața (mp)*	Observații / Referințe
	1.169	

* Suprafața este determinată în planul de proiecție Stereo 70.



Date referitoare la teren

Crt	Categorie folosință	Intravilan	Suprafața (mp)	Tarla	Parcelă	Nr. topo	Observații / Referințe
1	curți constructii	DA	885	55	2089	-	
2	arabil	DA	284	55	2090	-	

Date referitoare la construcții

Crt	Număr	Destinație construcție	Supraf. (mp)	Situație juridică	Observații / Referințe
A1.1		construcții de locuințe	127	Cu acte	Nr. niveluri:1; S. construita la sol:127 mp;
A1.2		construcții anexa	61	Cu acte	Nr. niveluri:1; S. construita la sol:61 mp;
A1.3		construcții anexa	31	Cu acte	Nr. niveluri:1; S. construita la sol:31 mp;
A1.4		construcții anexa	41	Cu acte	Nr. niveluri:1; S. construita la sol:41 mp;

Lungime Segmente

1) Valorile lungimilor segmentelor sunt obținute din proiecție în plan.

Punct început	X / Y	Punct sfârșit	X / Y	Lungime segment	Punct început	X / Y	Punct sfârșit	X / Y	Lungime segment
1	550.434,284 403.771,432	2	550.433,278 403.769,578	2.109	2	550.433,278 403.769,578	3	550.429,354 403.762,122	8.426
					3	550.429,354 403.762,122	4	550.427,416 403.758,315	4.272

Punct început	X / Y	Punct sfârșit	X / Y	Lungime segment	Punct început	X / Y	Punct sfârșit	X / Y	Lungime segment	Punct început	X / Y	Punct sfârșit	X / Y	Lungime segment
4	550.427,416 403.758,315	5	550.424,459 403.752,731	6.319	5	550.424,459 403.752,731	6	550.421,635 403.747,228	6.185	6	550.421,635 403.747,228	7	550.420,533 403.745,041	2.449
7	550.420,533 403.745,041	8	550.418,838 403.740,988	4.393	8	550.418,838 403.740,988	9	550.417,09 403.736,839	4.502	9	550.417,09 403.736,839	10	550.418,831 403.735,49	2.202
10	550.418,831 403.735,49	11	550.422,143 403.732,864	4.227	11	550.422,143 403.732,864	12	550.421,63 403.732,245	0.804	12	550.421,63 403.732,245	13	550.419,369 403.729,243	3.758
13	550.419,369 403.729,243	14	550.418,66 403.728,258	1.214	14	550.418,66 403.728,258	15	550.414,943 403.723,536	6.009	15	550.414,943 403.723,536	16	550.411,817 403.719,545	5.07
16	550.411,817 403.719,545	17	550.409,252 403.716,232	4.19	17	550.409,252 403.716,232	18	550.411,082 403.714,643	2.424	18	550.411,082 403.714,643	19	550.412,942 403.713,293	2.298
19	550.412,942 403.713,293	20	550.416,51 403.710,478	4.545	20	550.416,51 403.710,478	21	550.419,433 403.714,1	4.654	21	550.419,433 403.714,1	22	550.420,776 403.715,762	2.137
22	550.420,776 403.715,762	23	550.426,348 403.722,838	9.006	23	550.426,348 403.722,838	24	550.433,458 403.731,36	11.098	24	550.433,458 403.731,36	25	550.438,618 403.738,514	8.821
25	550.438,618 403.738,514	26	550.441,312 403.741,921	4.343	26	550.441,312 403.741,921	27	550.444,082 403.745,356	4.413	27	550.444,082 403.745,356	28	550.446,764 403.748,81	4.373
28	550.446,764 403.748,81	29	550.448,255 403.750,167	2.016	29	550.448,255 403.750,167	30	550.449,541 403.752,053	2.283	30	550.449,541 403.752,053	31	550.451,527 403.751,319	2.117
31	550.451,527 403.751,319	32	550.455,424 403.749,867	4.159	32	550.455,424 403.749,867	33	550.459,237 403.748,38	4.093	33	550.459,237 403.748,38	34	550.462,643 403.756,463	8.771
34	550.462,643 403.756,463	35	550.463,427 403.760,734	4.342	35	550.463,427 403.760,734	36	550.458,484 403.762,557	5.268	36	550.458,484 403.762,557	37	550.449,578 403.765,863	9.5
37	550.449,578 403.765,863	38	550.443,705 403.768,008	6.252	38	550.443,705 403.768,008	39	550.437,685 403.770,218	6.413	39	550.437,685 403.770,218	40	550.435,829 403.770,913	1.982
40	550.435,829 403.770,913	41	550.434,284 403.771,432	1.63	41	550.434,284 403.771,432	42	550.458,35 403.761,783	25.928	42	550.458,35 403.761,783	43	550.457,799 403.760,949	1.0
43	550.457,799 403.760,949	44	550.456,965 403.761,5	1.0	44	550.456,965 403.761,5	45	550.457,516 403.762,335	1.0	45	550.457,516 403.762,335	1	550.458,35 403.761,783	1.0

** Lungimile segmentelor sunt determinate în planul de proiecție Stereo 70 și sunt rotunjite la 1 milimetru.

*** Distanța dintre puncte este formată din segmente cumulate ce sunt mai mici decât valoarea 1 milimetru.

**DATE DESPRE IMOBILUL NR. 1525**

Oficiul de Cadastru și Publicitate Imobiliară PRAHOVA
Biroul de Cadastru și Publicitate Imobiliară Câmpina

A. Partea I. Descrierea imobilului

TEREN Intravilan

Adresa: Loc. Provita De Sus, Nr. 528, Jud. Prahova

Nr. Crt	Nr cadastral Nr. topografic	Suprafața* (mp)	Observații / Referințe
A1		1.801	Sector cadastral:22 Teren imprejmuit;

Construcții

Crt	Nr cadastral Nr. topografic	Adresa	Observații / Referințe
A1.1		Loc. Provita De Sus, Nr. 528, Jud. Prahova	Nr. niveluri:1; S. construita la sol:97 mp;
A1.2		Loc. Provita De Sus, Nr. 528, Jud. Prahova	Nr. niveluri:1; S. construita la sol:25 mp;
A1.3		Loc. Provita De Sus, Nr. 528, Jud. Prahova	Nr. niveluri:1; S. construita la sol:77 mp;
A1.4		Loc. Provita De Sus, Nr. 528, Jud. Prahova	Nr. niveluri:1; S. construita la sol:19 mp;

B. Partea II. Proprietari și acte

Inscrieri privitoare la dreptul de proprietate și alte drepturi reale	Referințe
/	
Act Normativ nr. LEGEA 7, din 13/03/1996 emis de PARLAMENTUL ROMANIEI;	
B1	Inscrierea provizorie, drept de PROPRIETATE, dobandit prin Lege, cota actuala 1/1, cota initiala 1/1 1) NEIDENTIFICAT NEIDENTIFICAT
B2	Se noteaza faptul ca imobilul are proprietar neidentificat.

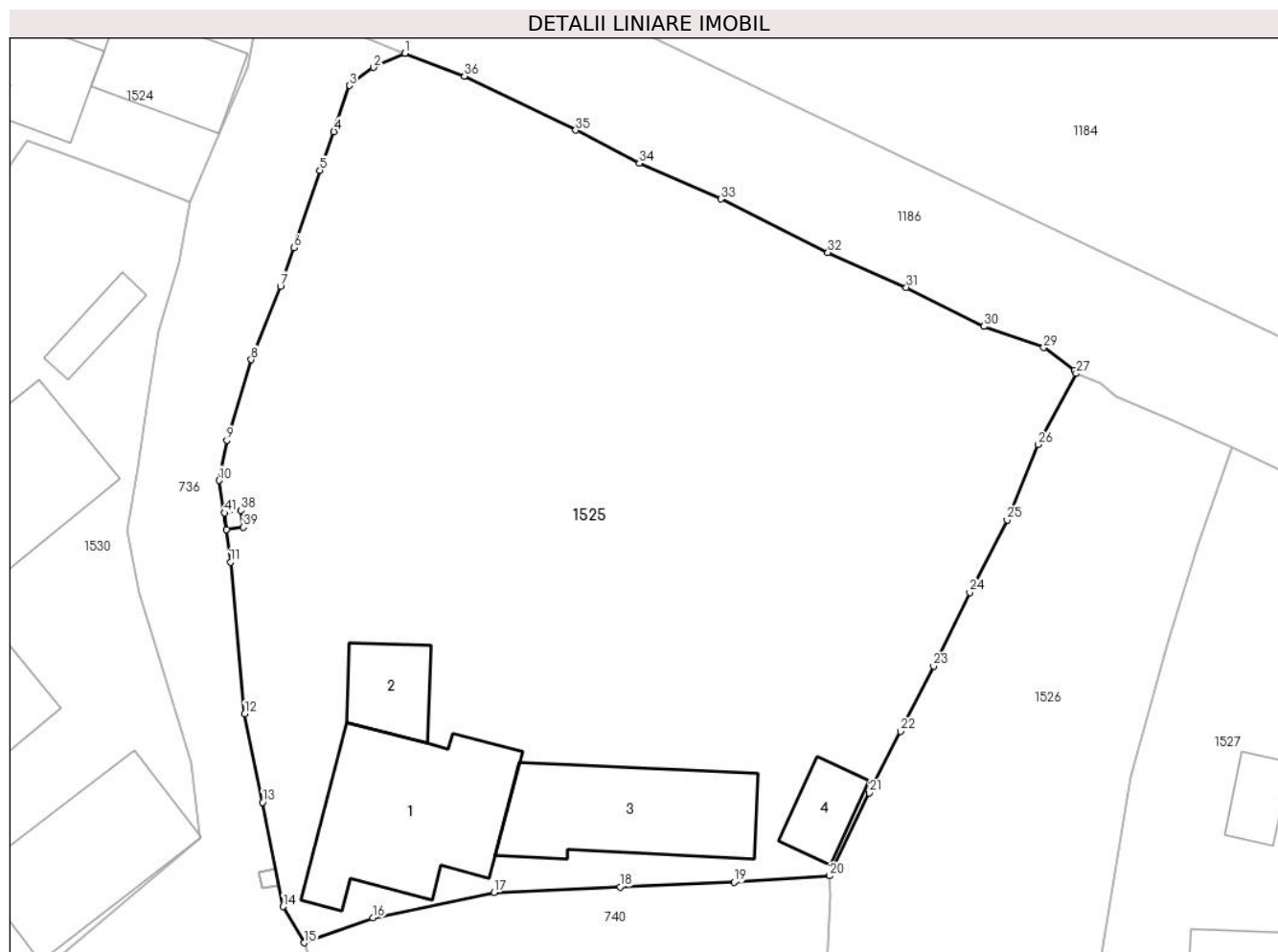
C. Partea III. SARCINI .

Inscrieri privind dezmembramintele dreptului de proprietate, drepturi reale de garanție și sarcini	Referințe
NU SUNT	

Teren

Nr cadastral	Suprafața (mp)*	Observații / Referințe
	1.801	

* Suprafața este determinată în planul de proiecție Stereo 70.



Date referitoare la teren

Crt	Categorie folosință	Intravilan	Suprafața (mp)	Tarla	Parcelă	Nr. topo	Observații / Referințe
1	curți construcții	DA	543	55	2108	-	
2	arabil	DA	1.258	55	2109	-	

Date referitoare la construcții

Crt	Număr	Destinație construcție	Supraf. (mp)	Situație juridică	Observații / Referințe
A1.1		construcții de locuințe	97	Cu acte	Nr. niveluri:1; S. construita la sol:97 mp;
A1.2		construcții anexa	25	Cu acte	Nr. niveluri:1; S. construita la sol:25 mp;
A1.3		construcții anexa	77	Cu acte	Nr. niveluri:1; S. construita la sol:77 mp;
A1.4		construcții anexa	19	Cu acte	Nr. niveluri:1; S. construita la sol:19 mp;

Lungime Segmente

1) Valorile lungimilor segmentelor sunt obținute din proiecție în plan.

Punct început	X / Y	Punct sfârșit	X / Y	Lungime segment	Punct început	X / Y	Punct sfârșit	X / Y	Lungime segment
1	550.472,004 403.757,241	2	550.470,139 403.756,397	2.047	2	550.470,139 403.756,397	3	550.468,725 403.755,317	1.779
					3	550.468,725 403.755,317	4	550.467,791 403.752,585	2.887

Punct început	X / Y	Punct sfârșit	X / Y	Lungime segment	Punct început	X / Y	Punct sfârșit	X / Y	Lungime segment	Punct început	X / Y	Punct sfârșit	X / Y	Lungime segment
4	550.467,791 403.752,585	5	550.466,958 403.750,277	2.454	5	550.466,958 403.750,277	6	550.465,416 403.745,689	4.84	6	550.465,416 403.745,689	7	550.464,614 403.743,408	2.418
7	550.464,614 403.743,408	8	550.462,869 403.739,039	4.705	8	550.462,869 403.739,039	9	550.461,431 403.734,248	5.002	9	550.461,431 403.734,248	10	550.460,969 403.731,867	2.425
10	550.460,969 403.731,867	11	550.461,645 403.727,018	4.896	11	550.461,645 403.727,018	12	550.462,485 403.718,006	9.051	12	550.462,485 403.718,006	13	550.463,55 403.712,748	5.365
13	550.463,55 403.712,748	14	550.464,762 403.706,551	6.314	14	550.464,762 403.706,551	15	550.466,018 403.704,405	2.487	15	550.466,018 403.704,405	16	550.470,097 403.705,894	4.342
16	550.470,097 403.705,894	17	550.477,3 403.707,386	7.356	17	550.477,3 403.707,386	18	550.484,805 403.707,727	7.513	18	550.484,805 403.707,727	19	550.491,574 403.707,996	6.774
19	550.491,574 403.707,996	20	550.497,261 403.708,376	5.7	20	550.497,261 403.708,376	21	550.499,607 403.713,302	5.456	21	550.499,607 403.713,302	22	550.501,464 403.716,958	4.101
22	550.501,464 403.716,958	23	550.503,432 403.720,834	4.347	23	550.503,432 403.720,834	24	550.505,583 403.725,209	4.875	24	550.505,583 403.725,209	25	550.507,813 403.729,515	4.849
25	550.507,813 403.729,515	26	550.509,633 403.733,994	4.835	26	550.509,633 403.733,994	27	550.511,906 403.738,22	4.799	27	550.511,906 403.738,22	28	550.511,804 403.738,41	0.216
28	550.511,804 403.738,41	29	550.509,981 403.739,757	2.267	29	550.509,981 403.739,757	30	550.506,439 403.741,019	3.76	30	550.506,439 403.741,019	31	550.501,815 403.743,338	5.173
31	550.501,815 403.743,338	32	550.497,153 403.745,409	5.101	32	550.497,153 403.745,409	33	550.490,778 403.748,582	7.121	33	550.490,778 403.748,582	34	550.485,947 403.750,708	5.278
34	550.485,947 403.750,708	35	550.482,163 403.752,671	4.263	35	550.482,163 403.752,671	36	550.475,549 403.755,881	7.352	36	550.475,549 403.755,881	37	550.472,004 403.757,241	3.797
37	550.472,004 403.757,241	38	550.462,267 403.730,083	28.851	38	550.462,267 403.730,083	39	550.462,405 403.729,093	1.0	39	550.462,405 403.729,093	40	550.461,415 403.728,954	1.0
40	550.461,415 403.728,954	41	550.461,277 403.729,945	1.001	41	550.461,277 403.729,945	1	550.462,267 403.730,083	1.0					

** Lungimile segmentelor sunt determinate în planul de proiecție Stereo 70 și sunt rotunjite la 1 milimetru.

*** Distanța dintre puncte este formată din segmente cumulate ce sunt mai mici decât valoarea 1 milimetru.

**DATE DESPRE IMOBILUL NR. 1526**

Oficiul de Cadastru și Publicitate Imobiliară PRAHOVA
Biroul de Cadastru și Publicitate Imobiliară Câmpina

A. Partea I. Descrierea imobilului

TEREN Intravilan

Adresa: Loc. Provita De Sus, Nr. 529, Jud. Prahova

Nr. Crt	Nr cadastral Nr. topografic	Suprafața* (mp)	Observații / Referințe
A1		689	Sector cadastral:22 Teren imprejmuit;

Construcții

Crt	Nr cadastral Nr. topografic	Adresa	Observații / Referințe
A1.1		Loc. Provita De Sus, Nr. 529, Jud. Prahova	Nr. niveluri:1; S. construita la sol:30 mp;
A1.2		Loc. Provita De Sus, Nr. 529, Jud. Prahova	Nr. niveluri:1; S. construita la sol:46 mp;

B. Partea II. Proprietari și acte

Inscrieri privitoare la dreptul de proprietate și alte drepturi reale		Referințe
/		
Act Administrativ nr. 67291, din 05/01/1998 emis de CJSDPAT PRAHOVA;		
B1	Intabulare, drept de PROPRIETATE, dobandit prin Reconstituire, cota actuala 1/1, cota initiala 1/1 1) ENESCU LUCIA 2) ENESCU PETRE	A1
Act Normativ nr. LEGEA 7, din 13/03/1996 emis de PARLAMENTUL ROMANIEI (Adeverinta 1878/18.03.2024 act administrativ emis de Primaria Provita de Sus);		
B2	Intabulare, drept de PROPRIETATE, dobandit prin Lege, cota actuala 1/1, cota initiala 1/1 1) ENESCU LUCIA 2) ENESCU PETRE	A1.1, A1.2

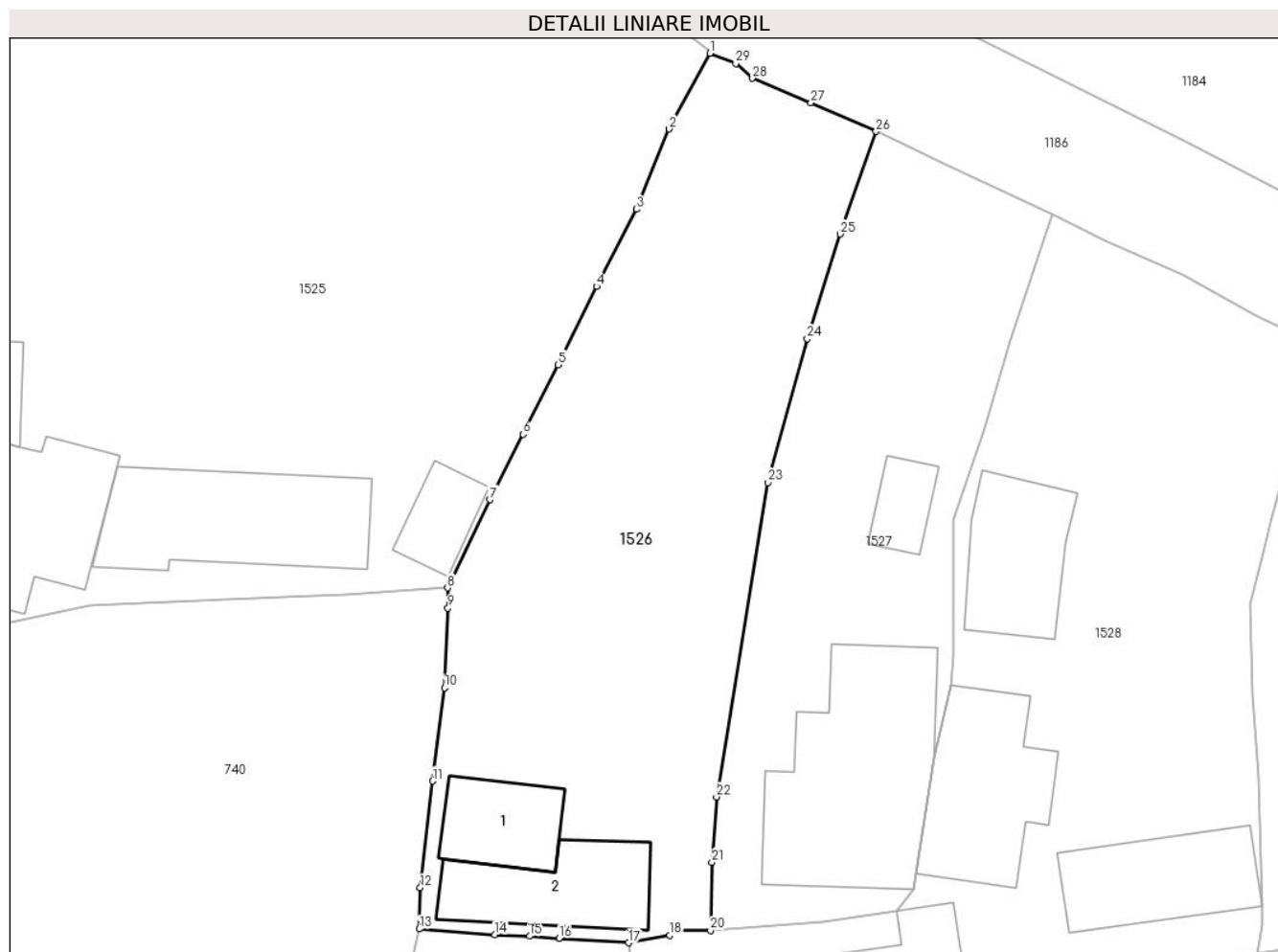
C. Partea III. SARCINI .

Inscrieri privind dezmembramintele dreptului de proprietate, drepturi reale de garanție și sarcini	Referințe
NU SUNT	

Teren

Nr cadastral	Suprafața (mp)*	Observații / Referințe
	689	

* Suprafața este determinată în planul de proiecție Stereo 70.



Date referitoare la teren

Crt	Categorie folosință	Intra vilan	Suprafața (mp)	Tarla	Parcelă	Nr. topo	Observații / Referințe
1	curți constructii	DA	213	55	2110	-	
2	arabil	DA	476	55	2111, 2112	-	

Date referitoare la construcții

Crt	Număr	Destinație construcție	Supraf. (mp)	Situație juridică	Observații / Referințe
A1.1		construcții de locuințe	30	Cu acte	Nr. niveluri:1; S. construita la sol:30 mp;
A1.2		construcții anexa	46	Cu acte	Nr. niveluri:1; S. construita la sol:46 mp;

Lungime Segmente

1) Valorile lungimilor segmentelor sunt obținute din proiecție în plan.

Punct început	X / Y	Punct sfârșit	X / Y	Lungime segment (** (m)
1	550.511,906 403.738,22	2	550.509,633 403.733,994	4.799
3	550.507,813 403.729,515	4	550.505,583 403.725,209	4.849

Punct început	X / Y	Punct sfârșit	X / Y	Lungime segment (** (m)
2	550.509,633 403.733,994	3	550.507,813 403.729,515	4.835
4	550.505,583 403.725,209	5	550.503,432 403.720,834	4.875

Punct început	X / Y	Punct sfârșit	X / Y	Lungime segment (** (m)
5	550.503,432 403.720,834	6	550.501,464 403.716,958	4.347
7	550.499,607 403.713,302	8	550.497,261 403.708,376	5.456
9	550.497,28 403.707,243	10	550.497,083 403.702,801	4.446
11	550.496,421 403.697,594	12	550.495,728 403.691,643	5.991
13	550.495,673 403.689,342	14	550.499,891 403.689,02	4.23
15	550.501,832 403.688,94	16	550.503,489 403.688,829	1.661
17	550.507,371 403.688,573	18	550.509,674 403.688,995	2.341
19	550.509,886 403.689,273	20	550.511,945 403.689,26	2.059
21	550.512,02 403.693,071	22	550.512,274 403.696,713	3.651
23	550.515,139 403.714,264	24	550.517,35 403.722,28	8.315
25	550.519,188 403.728,126	26	550.521,189 403.733,855	6.068
27	550.517,551 403.735,449	28	550.514,287 403.736,816	3.539
29	550.513,35 403.737,642	1	550.511,906 403.738,22	1.555

Punct început	X / Y	Punct sfârșit	X / Y	Lungime segment (** (m)
6	550.501,464 403.716,958	7	550.499,607 403.713,302	4.101
8	550.497,261 403.708,376	9	550.497,28 403.707,243	1.133
10	550.497,083 403.702,801	11	550.496,421 403.697,594	5.249
12	550.495,728 403.691,643	13	550.495,673 403.689,342	2.302
14	550.499,891 403.689,02	15	550.501,832 403.688,94	1.943
16	550.503,489 403.688,829	17	550.507,371 403.688,573	3.89
18	550.509,674 403.688,995	19	550.509,886 403.689,273	0.35
20	550.511,945 403.689,26	21	550.512,02 403.693,071	3.812
22	550.512,274 403.696,713	23	550.515,139 403.714,264	17.783
24	550.517,35 403.722,28	25	550.519,188 403.728,126	6.128
26	550.521,189 403.733,855	27	550.517,551 403.735,449	3.972
28	550.514,287 403.736,816	29	550.513,35 403.737,642	1.249

** Lungimile segmentelor sunt determinate în planul de proiecție Stereo 70 și sunt rotunjite la 1 milimetru.

*** Distanța dintre puncte este formată din segmente cumulate ce sunt mai mici decât valoarea 1 milimetru.

**DATE DESPRE IMOBILUL NR. 1527**

Oficiul de Cadastru și Publicitate Imobiliară PRAHOVA
Biroul de Cadastru și Publicitate Imobiliară Câmpina

A. Partea I. Descrierea imobilului

TEREN Intravilan

Adresa: Loc. Provita De Sus, Nr. 530, Jud. Prahova

Nr. Crt	Nr cadastral Nr. topografic	Suprafața* (mp)	Observații / Referințe
A1		477	Sector cadastral:22 Teren imprejmuit;

Construcții

Crt	Nr cadastral Nr. topografic	Adresa	Observații / Referințe
A1.1		Loc. Provita De Sus, Nr. 530, Jud. Prahova	Nr. niveluri:1; S. construita la sol:105 mp;
A1.2		Loc. Provita De Sus, Nr. 530, Jud. Prahova	Nr. niveluri:1; S. construita la sol:15 mp;

B. Partea II. Proprietari și acte

Inscrieri privitoare la dreptul de proprietate și alte drepturi reale		Referințe
/		
Act Normativ nr. LEGEA 7, din 13/03/1996 emis de PARLAMENTUL ROMANIEI;		
B1	Inscrierea provizorie, drept de PROPRIETATE, dobandit prin Lege, cota actuala 1/1, cota initiala 1/1 1) NEIDENTIFICAT NEIDENTIFICAT	A1, A1.1, A1.2
B2	Se noteaza faptul ca imobilul are proprietar neidentificat.	A1, A1.1, A1.2

C. Partea III. SARCINI .

Inscrieri privind dezmembramintele dreptului de proprietate, drepturi reale de garanție și sarcini	Referințe
NU SUNT	

Teren

Nr cadastral	Suprafața (mp)*	Observații / Referințe
	477	

* Suprafața este determinată în planul de proiecție Stereo 70.



Date referitoare la teren

Crt	Categorie folosință	Intra vilan	Suprafața (mp)	Tarla	Parcelă	Nr. topo	Observații / Referințe
1	curți constructii	DA	477	55	2122	-	

Date referitoare la construcții

Crt	Număr	Destinație construcție	Supraf. (mp)	Situație juridică	Observații / Referințe
A1.1		construcții de locuințe	105	Cu acte	Nr. niveluri:1; S. construita la sol:105 mp;
A1.2		construcții anexa	15	Cu acte	Nr. niveluri:1; S. construita la sol:15 mp;

Lungime Segmente

1) Valorile lungimilor segmentelor sunt obținute din proiecție în plan.

Punct început	X / Y	Punct sfârșit	X / Y	Lungime segment (** (m)
1	550.521,189 403.733,855	2	550.519,188 403.728,126	6.068
2	550.519,188 403.728,126	3	550.517,35 403.722,28	6.128
3	550.517,35 403.722,28	4	550.515,139 403.714,264	8.315

Punct început	X / Y	Punct sfârşit	X / Y	Lungime segment (** (m)
4	550.515,139 403.714,264	5	550.512,274 403.696,713	17.783
5	550.512,274 403.696,713	6	550.512,02 403.693,071	3.651
6	550.512,02 403.693,071	7	550.511,945 403.689,26	3.812
7	550.511,945 403.689,26	8	550.518,218 403.689,759	6.293
8	550.518,218 403.689,759	9	550.522,375 403.690,379	4.203
9	550.522,375 403.690,379	10	550.523,269 403.691,57	1.489
10	550.523,269 403.691,57	11	550.523,401 403.692,426	0.866
11	550.523,401 403.692,426	12	550.524,401 403.698,884	6.535
12	550.524,401 403.698,884	13	550.525,366 403.702,931	4.16
13	550.525,366 403.702,931	14	550.525,484 403.704,643	1.716
14	550.525,484 403.704,643	15	550.525,491 403.712,16	7.517
15	550.525,491 403.712,16	16	550.527,236 403.717,274	5.404
16	550.527,236 403.717,274	17	550.528,666 403.722,155	5.086
17	550.528,666 403.722,155	18	550.531,007 403.729,245	7.466
18	550.531,007 403.729,245	19	550.525,124 403.731,989	6.491
19	550.525,124 403.731,989	1	550.521,189 403.733,855	4.355

** Lungimile segmentelor sunt determinate în planul de proiecție Stereo 70 și sunt rotunjite la 1 milimetru.

*** Distanța dintre puncte este formată din segmente cumulate ce sunt mai mici decât valoarea 1 milimetru.

**DATE DESPRE IMOBILUL NR. 1528**

Oficiul de Cadastru și Publicitate Imobiliară PRAHOVA
Biroul de Cadastru și Publicitate Imobiliară Câmpina

A. Partea I. Descrierea imobilului

TEREN Intravilan

Adresa: Loc. Provita De Sus, Nr. 531, Jud. Prahova

Nr. Crt	Nr cadastral Nr. topografic	Suprafața* (mp)	Observații / Referințe
A1		944	Sector cadastral:22 Teren imprejmuit;

Construcții

Crt	Nr cadastral Nr. topografic	Adresa	Observații / Referințe
A1.1		Loc. Provita De Sus, Nr. 531, Jud. Prahova	Nr. niveluri:1; S. construita la sol:62 mp;
A1.2		Loc. Provita De Sus, Nr. 531, Jud. Prahova	Nr. niveluri:1; S. construita la sol:46 mp;
A1.3		Loc. Provita De Sus, Nr. 531, Jud. Prahova	Nr. niveluri:1; S. construita la sol:49 mp;
A1.4		Loc. Provita De Sus, Nr. 531, Jud. Prahova	Nr. niveluri:1; S. construita la sol:28 mp;
A1.5		Loc. Provita De Sus, Nr. 531, Jud. Prahova	Nr. niveluri:1; S. construita la sol:9 mp;

B. Partea II. Proprietari și acte

Inscrieri privitoare la dreptul de proprietate și alte drepturi reale		Referințe
/		
Act Normativ nr. LEGEA 7, din 13/03/1996 emis de PARLAMENTUL ROMANIEI;		
B1	Inscrierea provizorie, drept de PROPRIETATE, dobandit prin Lege, cota actuala 1/1, cota initiala 1/1 1) NEIDENTIFICAT NEIDENTIFICAT	A1, A1.1, A1.2, A1.3, A1.4, A1.5
B2	Se noteaza faptul ca imobilul are proprietar neidentificat.	A1, A1.1, A1.2, A1.3, A1.4, A1.5

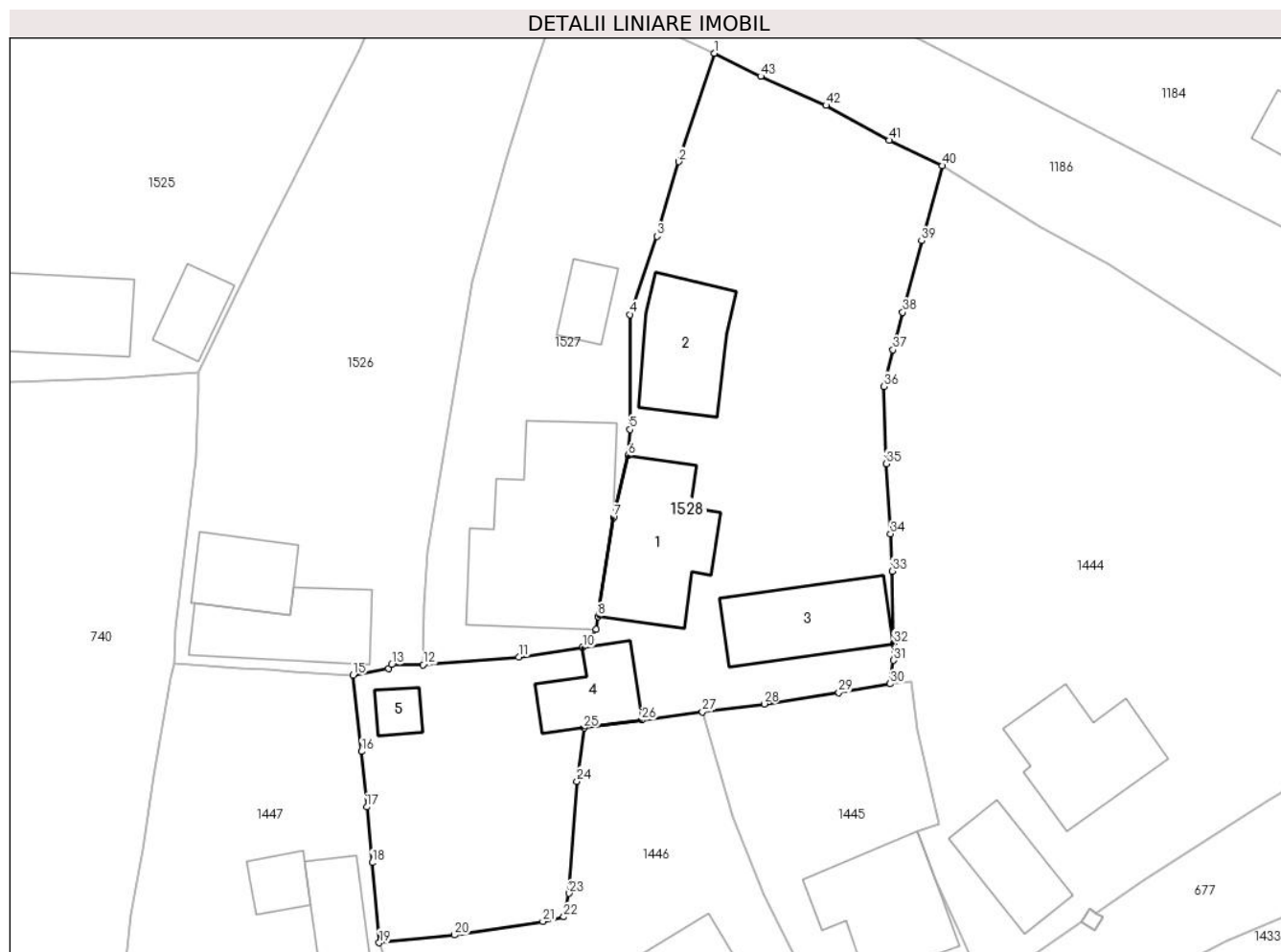
C. Partea III. SARCINI .

Inscrieri privind dezmembramintele dreptului de proprietate, drepturi reale de garanție și sarcini	Referințe
NU SUNT	

Teren

Nr cadastral	Suprafața (mp)*	Observații / Referințe
	944	

* Suprafața este determinată în planul de proiecție Stereo 70.



Date referitoare la teren

Crt	Categorie folosință	Intra vilan	Suprafața (mp)	Tarla	Parcelă	Nr. topo	Observații / Referințe
1	curți constructii	DA	779	55	2120	-	
2	arabil	DA	165	55	2121	-	

Date referitoare la construcții

Crt	Număr	Destinație construcție	Supraf. (mp)	Situație juridică	Observații / Referințe
A1.1		construcții de locuințe	62	Cu acte	Nr. niveluri:1; S. construita la sol:62 mp;
A1.2		construcții de locuințe	46	Cu acte	Nr. niveluri:1; S. construita la sol:46 mp;
A1.3		construcții anexa	49	Cu acte	Nr. niveluri:1; S. construita la sol:49 mp;
A1.4		construcții anexa	28	Cu acte	Nr. niveluri:1; S. construita la sol:28 mp;
A1.5		construcții anexa	9	Cu acte	Nr. niveluri:1; S. construita la sol:9 mp;

Lungime Segmente

1) Valorile lungimilor segmentelor sunt obținute din proiecție în plan.

Punct început	X / Y	Punct sfârșit	X / Y	Lungime segment	Punct început	X / Y	Punct sfârșit	X / Y	Lungime segment	Punct început	X / Y	Punct sfârșit	X / Y	Lungime segment
1	550.531,007 403.729,245	2	550.528,666 403.722,155	7.466	2	550.528,666 403.722,155	3	550.527,236 403.717,274	5.086	3	550.527,236 403.717,274	4	550.525,491 403.712,16	5.404
4	550.525,491 403.712,16	5	550.525,484 403.704,643	7.517	5	550.525,484 403.704,643	6	550.525,366 403.702,931	1.716	6	550.525,366 403.702,931	7	550.524,401 403.698,884	4.16
7	550.524,401 403.698,884	8	550.523,401 403.692,426	6.535	8	550.523,401 403.692,426	9	550.523,269 403.691,57	0.866	9	550.523,269 403.691,57	10	550.522,375 403.690,379	1.489
10	550.522,375 403.690,379	11	550.518,218 403.689,759	4.203	11	550.518,218 403.689,759	12	550.511,945 403.689,26	6.293	12	550.511,945 403.689,26	13	550.509,886 403.689,273	2.059
13	550.509,886 403.689,273	14	550.509,674 403.688,995	0.35	14	550.509,674 403.688,995	15	550.507,371 403.688,573	2.341	15	550.507,371 403.688,573	16	550.507,915 403.683,59	5.013
16	550.507,915 403.683,59	17	550.508,262 403.679,958	3.649	17	550.508,262 403.679,958	18	550.508,609 403.676,325	3.65	18	550.508,609 403.676,325	19	550.509,076 403.671,085	5.261
19	550.509,076 403.671,085	20	550.514,002 403.671,594	4.952	20	550.514,002 403.671,594	21	550.519,786 403.672,484	5.852	21	550.519,786 403.672,484	22	550.521,152 403.672,779	1.397
22	550.521,152 403.672,779	23	550.521,506 403.674,319	1.58	23	550.521,506 403.674,319	24	550.522,009 403.681,646	7.344	24	550.522,009 403.681,646	25	550.522,468 403.685,132	3.516
25	550.522,468 403.685,132	26	550.526,258 403.685,642	3.824	26	550.526,258 403.685,642	27	550.530,232 403.686,177	4.01	27	550.530,232 403.686,177	28	550.534,263 403.686,699	4.065
28	550.534,263 403.686,699	29	550.539,146 403.687,45	4.94	29	550.539,146 403.687,45	30	550.542,493 403.688,015	3.394	30	550.542,493 403.688,015	31	550.542,731 403.689,559	1.562
31	550.542,731 403.689,559	32	550.542,728 403.690,645	1.086	32	550.542,728 403.690,645	33	550.542,643 403.695,388	4.744	33	550.542,643 403.695,388	34	550.542,525 403.697,826	2.441
34	550.542,525 403.697,826	35	550.542,249 403.702,405	4.587	35	550.542,249 403.702,405	36	550.542,085 403.707,466	5.064	36	550.542,085 403.707,466	37	550.542,687 403.709,853	2.462
37	550.542,687 403.709,853	38	550.543,326 403.712,313	2.542	38	550.543,326 403.712,313	39	550.544,562 403.716,981	4.829	39	550.544,562 403.716,981	40	550.545,912 403.721,896	5.097
40	550.545,912 403.721,896	41	550.542,429 403.723,548	3.855	41	550.542,429 403.723,548	42	550.538,31 403.725,834	4.711	42	550.538,31 403.725,834	43	550.534,028 403.727,737	4.686
43	550.534,028 403.727,737	1	550.531,007 403.729,245	3.376										

** Lungimile segmentelor sunt determinate în planul de proiecție Stereo 70 și sunt rotunjite la 1 milimetru.

*** Distanța dintre puncte este formată din segmente cumulate ce sunt mai mici decât valoarea 1 milimetru.

**DATE DESPRE IMOBILUL NR. 1529**

Oficiul de Cadastru și Publicitate Imobiliară PRAHOVA
Biroul de Cadastru și Publicitate Imobiliară Câmpina

A. Partea I. Descrierea imobilului

TEREN Intravilan

Adresa: Loc. Provita De Sus, Jud. Prahova

Nr. Crt	Nr cadastral Nr. topografic	Suprafața* (mp)	Observații / Referințe
A1		1.022	Sector cadastral:22 Teren imprejmuit;

Construcții

Crt	Nr cadastral Nr. topografic	Adresa	Observații / Referințe
A1.1		Loc. Provita De Sus, Jud. Prahova	Nr. niveluri:1; S. construita la sol:98 mp; Locuinta din anul 1950.
A1.2		Loc. Provita De Sus, Jud. Prahova	Nr. niveluri:1; S. construita la sol:55 mp; Anexa din anul 1950.
A1.3		Loc. Provita De Sus, Jud. Prahova	Nr. niveluri:1; S. construita la sol:32 mp;
A1.4		Loc. Provita De Sus, Jud. Prahova	Nr. niveluri:1; S. construita la sol:7 mp;

B. Partea II. Proprietari și acte

Inscrieri privitoare la dreptul de proprietate și alte drepturi reale		Referințe
/		
Act Notarial nr. 40, din 23/02/2018 emis de BIN POP MIHAELA CRISTINA;		
B1	Intabulare, drept de PROPRIETATE, dobandit prin Succesiune, cota actuala 1/1, cota initiala 1/1 1) MANTA ELENA-MELANIA	A1
B2	Intabulare, drept de PROPRIETATE, dobandit prin Succesiune, cota actuala 1/2, cota initiala 1/1 1) MANTA ELENA-MELANIA	A1.1, A1.2
Act Normativ nr. LEGEA 7, din 13/03/1996 emis de PARLAMENTUL ROMANIEI;		
B3	Intabulare, drept de PROPRIETATE, dobandit prin Lege, cota actuala 1/2, cota initiala 1/1 1) NEIDENTIFICAT NEIDENTIFICAT	A1.1, A1.2
Act Normativ nr. LEGEA7, din 13/03/1996 emis de PARLAMENTUL ROMANIEI (Adeverinta 1878 /18.03.2024 act administrativ emis de Primaria Provita de Sus);		
B4	Intabulare, drept de PROPRIETATE, dobandit prin Lege, cota actuala 1/1, cota initiala 1/1 1) MANTA ELENA-MELANIA	A1.3, A1.4

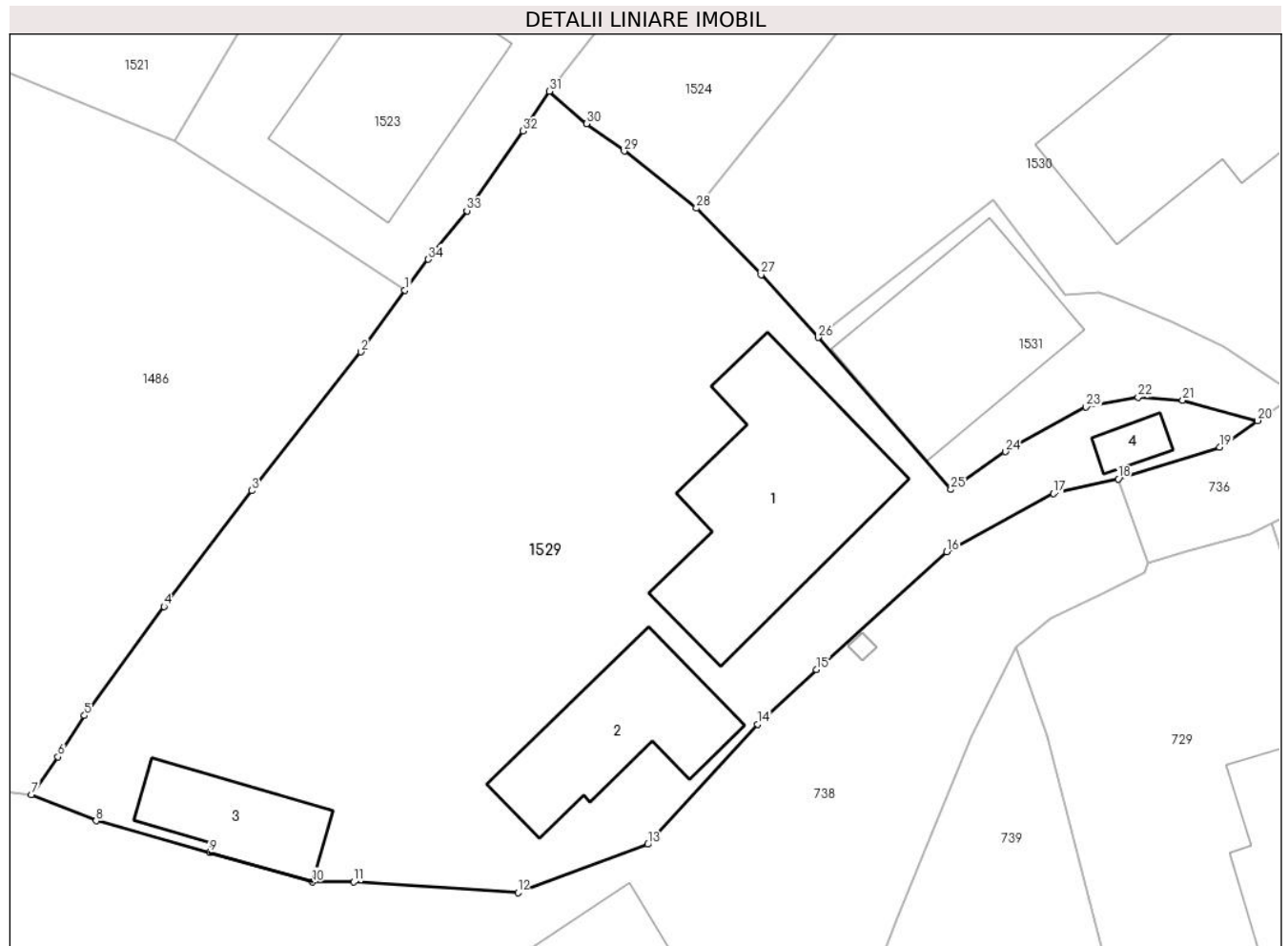
C. Partea III. SARCINI .

Inscrieri privind dezmembramintele dreptului de proprietate, drepturi reale de garanție și sarcini	Referințe
NU SUNT	

Teren

Nr cadastral	Suprafața (mp)*	Observații / Referințe
	1.022	

* Suprafața este determinată în planul de proiecție Stereo 70.



Date referitoare la teren

Crt	Categorie folosință	Intra vilan	Suprafața (mp)	Tarla	Parcelă	Nr. topo	Observații / Referințe
1	curți constructii	DA	592	55	2093	-	
2	arabil	DA	430	55	2092	-	

Date referitoare la construcții

Crt	Număr	Destinație construcție	Supraf. (mp)	Situație juridică	Observații / Referințe
A1.1		construcții de locuințe	98	Cu acte	Nr. niveluri:1; S. construita la sol:98 mp; Locuinta din anul 1950.
A1.2		construcții anexa	55	Cu acte	Nr. niveluri:1; S. construita la sol:55 mp; Anexa din anul 1950.
A1.3		construcții anexa	32	Cu acte	Nr. niveluri:1; S. construita la sol:32 mp;
A1.4		construcții anexa	7	Cu acte	Nr. niveluri:1; S. construita la sol:7 mp;

Lungime Segmente

1) Valorile lungimilor segmentelor sunt obținute din proiecție în plan.

Punct început	X / Y	Punct sfârșit	X / Y	Lungime segment (** (m)	Punct început	X / Y	Punct sfârșit	X / Y	Lungime segment (** (m)

Punct început	X / Y	Punct sfârșit	X / Y	Lungime segment (** (m)	Punct început	X / Y	Punct sfârșit	X / Y	Lungime segment (** (m)
1	550.402,11 403.706,436	2	550.399,932 403.703,394	3.741	2	550.399,932 403.703,394	3	550.394,547 403.696,549	8.709
3	550.394,547 403.696,549	4	550.390,221 403.690,836	7.166	4	550.390,221 403.690,836	5	550.386,295 403.685,463	6.655
5	550.386,295 403.685,463	6	550.384,986 403.683,423	2.424	6	550.384,986 403.683,423	7	550.383,679 403.681,563	2.273
7	550.383,679 403.681,563	8	550.386,87 403.680,268	3.444	8	550.386,87 403.680,268	9	550.392,477 403.678,718	5.817
9	550.392,477 403.678,718	10	550.397,552 403.677,252	5.282	10	550.397,552 403.677,252	11	550.399,588 403.677,256	2.036
11	550.399,588 403.677,256	12	550.407,695 403.676,728	8.124	12	550.407,695 403.676,728	13	550.414,106 403.679,112	6.84
13	550.414,106 403.679,112	14	550.419,525 403.685,034	8.027	14	550.419,525 403.685,034	15	550.422,422 403.687,73	3.957
15	550.422,422 403.687,73	16	550.428,87 403.693,541	8.68	16	550.428,87 403.693,541	17	550.434,141 403.696,401	5.997
17	550.434,141 403.696,401	18	550.437,328 403.697,129	3.269	18	550.437,328 403.697,129	19	550.442,337 403.698,689	5.246
19	550.442,337 403.698,689	20	550.444,21 403.700,0	2.286	20	550.444,21 403.700,0	21	550.440,516 403.700,999	3.827
21	550.440,516 403.700,999	22	550.438,314 403.701,151	2.207	22	550.438,314 403.701,151	23	550.435,744 403.700,671	2.614
23	550.435,744 403.700,671	24	550.431,752 403.698,467	4.56	24	550.431,752 403.698,467	25	550.429,069 403.696,608	3.264
25	550.429,069 403.696,608	26	550.422,514 403.704,103	9.957	26	550.422,514 403.704,103	27	550.419,696 403.707,192	4.181
27	550.419,696 403.707,192	28	550.416,51 403.710,478	4.577	28	550.416,51 403.710,478	29	550.412,942 403.713,293	4.545
29	550.412,942 403.713,293	30	550.411,082 403.714,643	2.298	30	550.411,082 403.714,643	31	550.409,252 403.716,232	2.424
31	550.409,252 403.716,232	32	550.407,942 403.714,281	2.35	32	550.407,942 403.714,281	33	550.405,175 403.710,348	4.809
33	550.405,175 403.710,348	34	550.403,278 403.707,951	3.057	34	550.403,278 403.707,951	1	550.402,11 403.706,436	1.913

** Lungimile segmentelor sunt determinate în planul de proiecție Stereo 70 și sunt rotunjite la 1 milimetru.

*** Distanța dintre puncte este formată din segmente cumulate ce sunt mai mici decât valoarea 1 milimetru.

**DATE DESPRE IMOBILUL NR. 1530**

Oficiul de Cadastru și Publicitate Imobiliară PRAHOVA
Biroul de Cadastru și Publicitate Imobiliară Câmpina

A. Partea I. Descrierea imobilului

TEREN Intravilan

Nr. CF vechi:1322

Nr. cadastral vechi:10465

Adresa: Loc. Provita De Sus, Nr. 522, Jud. Prahova

Nr. Crt	Nr cadastral Nr. topografic	Suprafața* (mp)	Observații / Referințe
A1	20545	Din acte: 1.218 Masurata: 1.198	Sector cadastral:22 Teren imprejmuit;

Construcții

Crt	Nr cadastral Nr. topografic	Adresa	Observații / Referințe
A1.1	20545-C1	Loc. Provita De Sus, Nr. 522, Jud. Prahova	Nr. niveluri:1; S. construita la sol:79 mp; LOCUINTA
A1.2	20545-C2	Loc. Provita De Sus, Nr. 522, Jud. Prahova	Nr. niveluri:1; S. construita la sol:145 mp; LOCUINTA
A1.3	20545-C3	Loc. Provita De Sus, Nr. 522, Jud. Prahova	Nr. niveluri:1; S. construita la sol:60 mp; ANEXA
A1.4		Loc. Provita De Sus, Nr. 522, Jud. Prahova	Nr. niveluri:1; S. construita la sol:14 mp;

B. Partea II. Proprietari și acte

Inscrieri privitoare la dreptul de proprietate și alte drepturi reale		Referințe
4204 / 19/03/2010		
Act Notarial nr. 1033, din 18/03/2010 emis de NP VASILE SAVULESCU;		
B1	Intabulare, drept de PROPRIETATEcumparare ca bun comun, dobandit prin Conventie, cota actuala 1/1, cota initiala 1/1 1) BUCUR IRINA CORINA 2) BUCUR EUSEBIU MARIUS	A1, A1.1, A1.2, A1.3
/		
Act Normativ nr. LEGEA 7, din 13/03/1996 emis de PARLAMENTUL ROMANIEI (Adeverinta 1878/ 18.03.2024 act administrativ emis de Primaria Provita de Sus);		
B3	Intabulare, drept de PROPRIETATE, dobandit prin Lege, cota actuala 1/1, cota initiala 1/1 1) BUCUR IRINA CORINA 2) BUCUR EUSEBIU MARIUS	A1.4

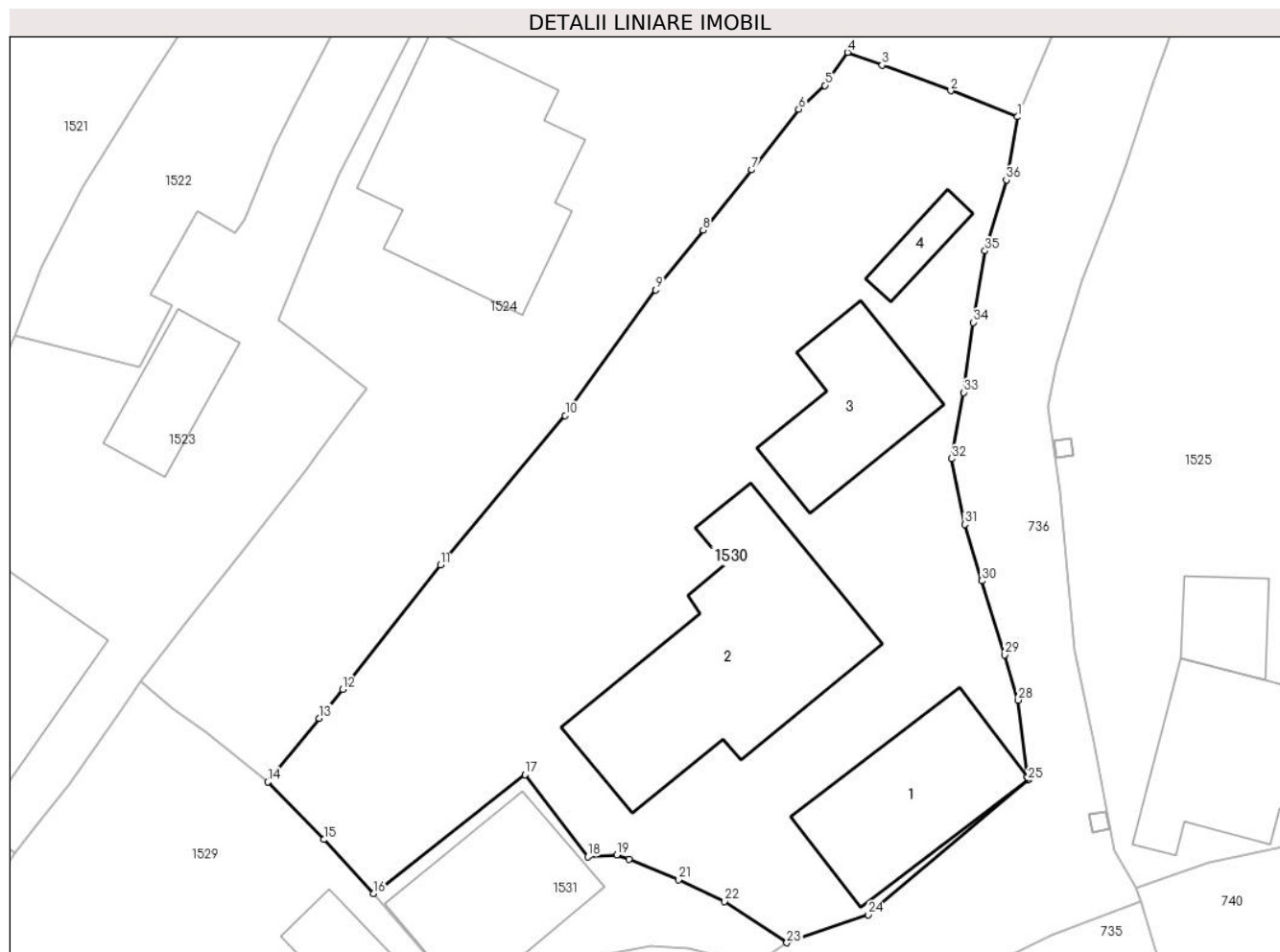
C. Partea III. SARCINI

Inscrieri privind dezmembramintele dreptului de proprietate, drepturi reale de garanție și sarcini		Referințe
4204 / 19/03/2010		
Act Notarial nr. 1033, din 18/03/2010 emis de NP VASILE SAVULESCU;		
C2	Intabulare, drept de HABITATIEasupra C1 si C2, dobandit prin Conventie, cota actuala 1/1, cota initiala 1/1 1) LAZAR ION 2) LAZAR ELISABETA	A1.1, A1.2

Teren

Nr cadastral	Suprafața (mp)*	Observații / Referințe
20545	Din acte: 1.218 Masurata: 1.198	

* Suprafața este determinată în planul de proiecție Stereo 70.



Date referitoare la teren

Crt	Categorie folosință	Intra vilan	Suprafața (mp)	Tarla	Parcelă	Nr. topo	Observații / Referințe
1	curți constructii	DA	730	55	2091	-	
2	arabil	DA	468	55	2091	-	

Date referitoare la construcții

Crt	Număr	Destinație construcție	Supraf. (mp)	Situație juridică	Observații / Referințe
A1.1	20545-C1	construcții de locuințe	79	Cu acte	Nr. niveluri:1; S. construita la sol:79 mp; LOCUINTA
A1.2	20545-C2	construcții de locuințe	145	Cu acte	Nr. niveluri:1; S. construita la sol:145 mp; LOCUINTA
A1.3	20545-C3	construcții anexa	60	Cu acte	Nr. niveluri:1; S. construita la sol:60 mp; ANEXA
A1.4		construcții anexa	14	Cu acte	Nr. niveluri:1; S. construita la sol:14 mp;

Lungime Segmente

1) Valorile lungimilor segmentelor sunt obținute din proiecție în plan.

Punct început	X / Y	Punct sfârșit	X / Y	Lungime segment (** (m)	Punct început	X / Y	Punct sfârșit	X / Y	Lungime segment (** (m)

Punct început	X / Y	Punct sfârșit	X / Y	Lungime segment (** (m)	Punct început	X / Y	Punct sfârșit	X / Y	Lungime segment (** (m)
1	550.459,237 403.748,38	2	550.455,424 403.749,867	4.093	2	550.455,424 403.749,867	3	550.451,527 403.751,319	4.159
3	550.451,527 403.751,319	4	550.449,541 403.752,053	2.117	4	550.449,541 403.752,053	5	550.448,255 403.750,167	2.283
5	550.448,255 403.750,167	6	550.446,764 403.748,81	2.016	6	550.446,764 403.748,81	7	550.444,082 403.745,356	4.373
7	550.444,082 403.745,356	8	550.441,312 403.741,921	4.413	8	550.441,312 403.741,921	9	550.438,618 403.738,514	4.343
9	550.438,618 403.738,514	10	550.433,458 403.731,36	8.821	10	550.433,458 403.731,36	11	550.426,348 403.722,838	11.098
11	550.426,348 403.722,838	12	550.420,776 403.715,762	9.006	12	550.420,776 403.715,762	13	550.419,433 403.714,1	2.137
13	550.419,433 403.714,1	14	550.416,51 403.710,478	4.654	14	550.416,51 403.710,478	15	550.419,696 403.707,192	4.577
15	550.419,696 403.707,192	16	550.422,514 403.704,103	4.181	16	550.422,514 403.704,103	17	550.431,165 403.710,889	10.995
17	550.431,165 403.710,889	18	550.434,733 403.706,218	5.878	18	550.434,733 403.706,218	19	550.436,385 403.706,32	1.655
19	550.436,385 403.706,32	20	550.437,091 403.706,085	0.744	20	550.437,091 403.706,085	21	550.439,902 403.704,908	3.047
21	550.439,902 403.704,908	22	550.442,543 403.703,672	2.916	22	550.442,543 403.703,672	23	550.446,084 403.701,311	4.256
23	550.446,084 403.701,311	24	550.450,717 403.702,911	4.901	24	550.450,717 403.702,911	25	550.459,814 403.710,569	11.891
25	550.459,814 403.710,569	26	550.459,909 403.710,642	0.12	26	550.459,909 403.710,642	27	550.459,787 403.710,802	0.201
27	550.459,787 403.710,802	28	550.459,278 403.715,14	4.368	28	550.459,278 403.715,14	29	550.458,492 403.717,717	2.694
29	550.458,492 403.717,717	30	550.457,198 403.721,938	4.415	30	550.457,198 403.721,938	31	550.456,224 403.725,159	3.365
31	550.456,224 403.725,159	32	550.455,485 403.728,897	3.81	32	550.455,485 403.728,897	33	550.456,17 403.732,67	3.835
33	550.456,17 403.732,67	34	550.456,699 403.736,664	4.029	34	550.456,699 403.736,664	35	550.457,382 403.740,745	4.138
35	550.457,382 403.740,745	36	550.458,597 403.744,79	4.224	36	550.458,597 403.744,79	1	550.459,237 403.748,38	3.647

** Lungimile segmentelor sunt determinate în planul de proiecție Stereo 70 și sunt rotunjite la 1 milimetru.

*** Distanța dintre puncte este formată din segmente cumulate ce sunt mai mici decât valoarea 1 milimetru.

**DATE DESPRE IMOBILUL NR. 1531**

Oficiul de Cadastru și Publicitate Imobiliară PRAHOVA
Biroul de Cadastru și Publicitate Imobiliară Câmpina

A. Partea I. Descrierea imobilului

TEREN Intravilan

Adresa: Loc. Provita De Sus, Jud. Prahova

Nr. Crt	Nr cadastral Nr. topografic	Suprafața* (mp)	Observații / Referințe
A1		144	Sector cadastral:22 Teren imprejmuit;

Construcții

Crt	Nr cadastral Nr. topografic	Adresa	Observații / Referințe
A1.1		Loc. Provita De Sus, Jud. Prahova	Nr. niveluri:1; S. construita la sol:73 mp;

B. Partea II. Proprietari și acte

Inscrieri privitoare la dreptul de proprietate și alte drepturi reale		Referințe
/		
Act Normativ nr. LEGEA 7, din 13/03/1996 emis de PARLAMENTUL ROMANIEI;		
B1	Inscrierea provizorie, drept de PROPRIETATE, dobandit prin Lege, cota actuala 1/1, cota initiala 1/1 1) NEIDENTIFICAT NEIDENTIFICAT	A1, A1.1
B2	Se noteaza faptul ca imobilul are proprietar neidentificat.	A1, A1.1

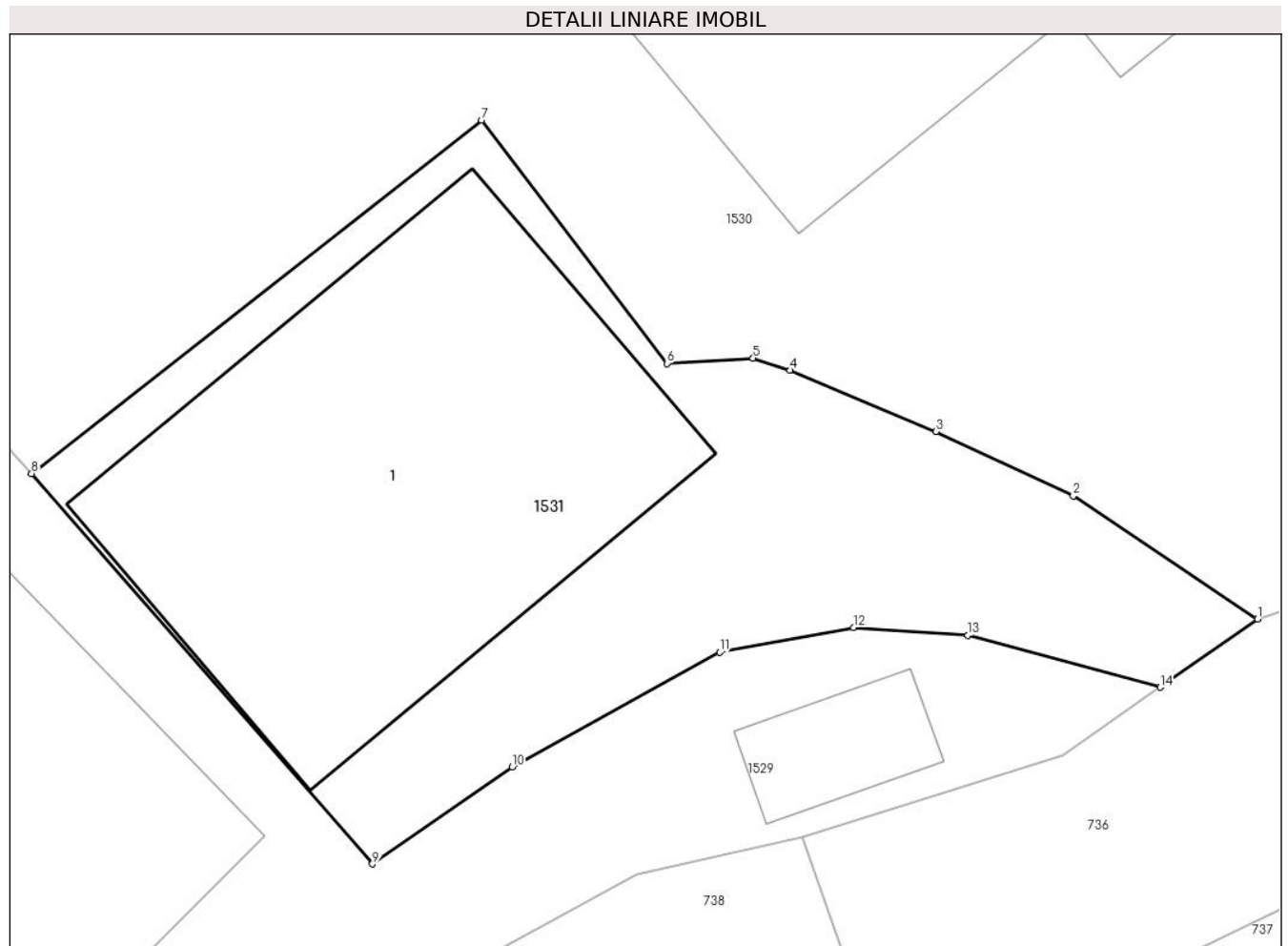
C. Partea III. SARCINI .

Inscrieri privind dezmembramintele dreptului de proprietate, drepturi reale de garanție și sarcini	Referințe
NU SUNT	

Teren

Nr cadastral	Suprafața (mp)*	Observații / Referințe
	144	

* Suprafața este determinată în planul de proiecție Stereo 70.



Date referitoare la teren

Crt	Categorie folosință	Intravilan	Suprafața (mp)	Tarla	Parcelă	Nr. topo	Observații / Referințe
1	curți constructii	DA	144	55	2093	-	

Date referitoare la construcții

Crt	Număr	Destinație construcție	Supraf. (mp)	Situație juridică	Observații / Referințe
A1.1		construcții de locuințe	73	Cu acte	Nr. niveluri:1; S. construita la sol:73 mp;

Lungime Segmente

1) Valorile lungimilor segmentelor sunt obținute din proiecție în plan.

Punct început	X / Y	Punct sfârșit	X / Y	Lungime segment (** (m)
1	550.446,084 403.701,311	2	550.442,543 403.703,672	4.256
2	550.442,543 403.703,672	3	550.439,902 403.704,908	2.916
3	550.439,902 403.704,908	4	550.437,091 403.706,085	3.047
4	550.437,091 403.706,085	5	550.436,385 403.706,32	0.744

Punct început	X / Y	Punct sfârşit	X / Y	Lungime segment (** (m)
5	550.436,385 403.706,32	6	550.434,733 403.706,218	1.655
6	550.434,733 403.706,218	7	550.431,165 403.710,889	5.878
7	550.431,165 403.710,889	8	550.422,514 403.704,103	10.995
8	550.422,514 403.704,103	9	550.429,069 403.696,608	9.957
9	550.429,069 403.696,608	10	550.431,752 403.698,467	3.264
10	550.431,752 403.698,467	11	550.435,744 403.700,671	4.56
11	550.435,744 403.700,671	12	550.438,314 403.701,151	2.614
12	550.438,314 403.701,151	13	550.440,516 403.700,999	2.207
13	550.440,516 403.700,999	14	550.444,21 403.700,0	3.827
14	550.444,21 403.700,0	1	550.446,084 403.701,311	2.287

** Lungimile segmentelor sunt determinate în planul de proiecţie Stereo 70 şi sunt rotunjite la 1 milimetru.

*** Distanţa dintre puncte este formată din segmente cumulate ce sunt mai mici decât valoarea 1 milimetru.

**DATE DESPRE IMOBILUL NR. 1532**

Oficiul de Cadastru și Publicitate Imobiliară PRAHOVA
Biroul de Cadastru și Publicitate Imobiliară Câmpina

A. Partea I. Descrierea imobilului

TEREN Intravilan

Adresa: Loc. Provita De Sus, Nr. 539, Jud. Prahova

Nr. Crt	Nr cadastral Nr. topografic	Suprafața* (mp)	Observații / Referințe
A1		1.161	Sector cadastral:22 Teren imprejmuit;

Construcții

Crt	Nr cadastral Nr. topografic	Adresa	Observații / Referințe
A1.1		Loc. Provita De Sus, Nr. 539, Jud. Prahova	Nr. niveluri:1; S. construita la sol:62 mp;
A1.2		Loc. Provita De Sus, Nr. 539, Jud. Prahova	Nr. niveluri:1; S. construita la sol:49 mp;
A1.3		Loc. Provita De Sus, Nr. 539, Jud. Prahova	Nr. niveluri:1; S. construita la sol:13 mp;
A1.4		Loc. Provita De Sus, Nr. 539, Jud. Prahova	Nr. niveluri:1; S. construita la sol:13 mp;
A1.5		Loc. Provita De Sus, Nr. 539, Jud. Prahova	Nr. niveluri:1; S. construita la sol:21 mp;

B. Partea II. Proprietari și acte

Inscrieri privitoare la dreptul de proprietate și alte drepturi reale		Referințe
/		
Act Normativ nr. LEGEA 7, din 13/03/1996 emis de PARLAMENTUL ROMANIEI;		
B1	Inscrierea provizorie, drept de PROPRIETATE, dobandit prin Lege, cota actuala 1/1, cota initiala 1/1 1) NEIDENTIFICAT NEIDENTIFICAT	A1, A1.1, A1.2, A1.3, A1.4, A1.5
B2	Se noteaza faptul ca imobilul are proprietar neidentificat.	A1, A1.1, A1.2, A1.3, A1.4, A1.5

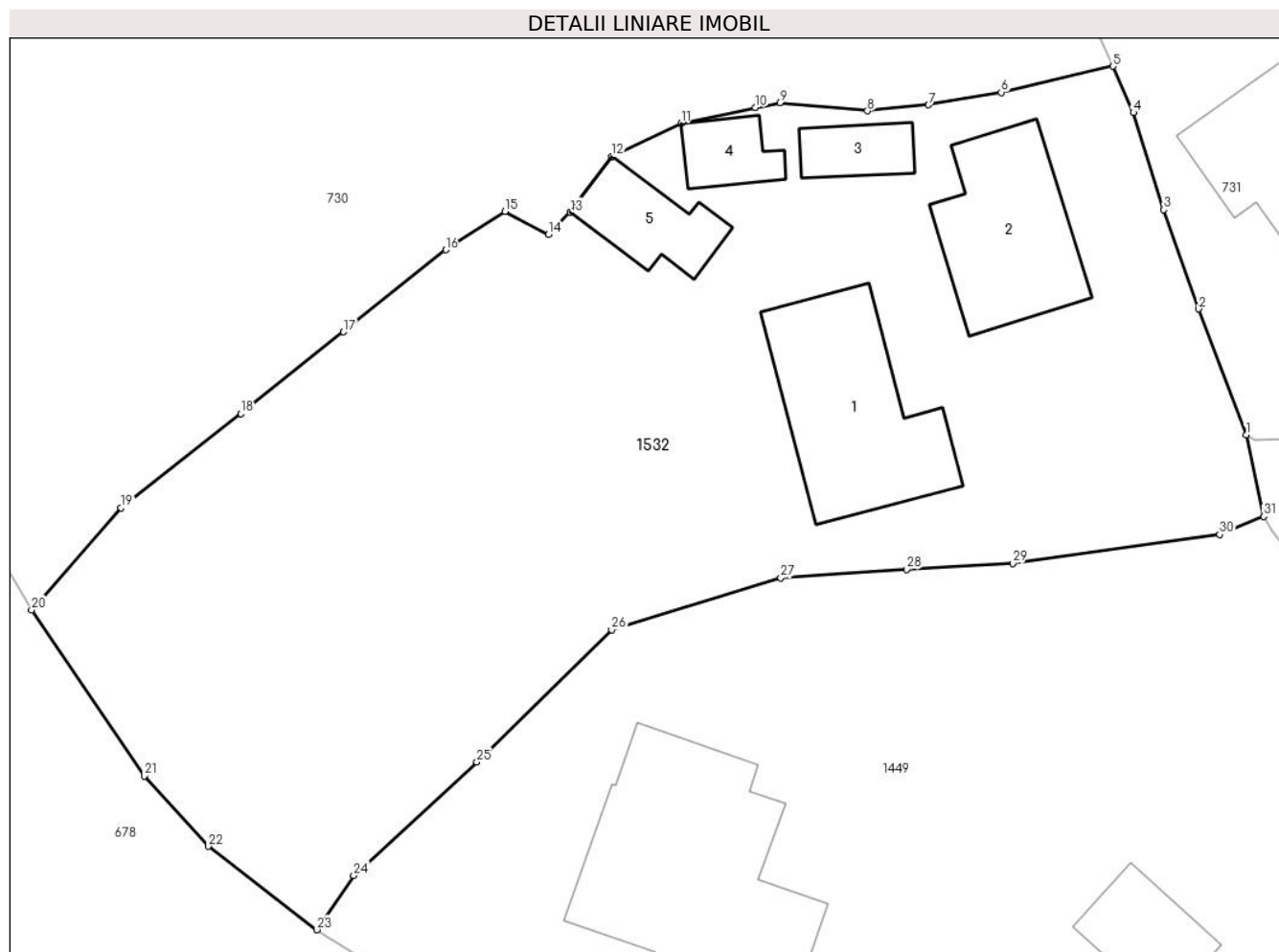
C. Partea III. SARCINI .

Inscrieri privind dezmembramintele dreptului de proprietate, drepturi reale de garanție și sarcini	Referințe
NU SUNT	

Teren

Nr cadastral	Suprafața (mp)*	Observații / Referințe
	1.161	

* Suprafața este determinată în planul de proiecție Stereo 70.



Date referitoare la teren

Crt	Categorie folosință	Intra vilan	Suprafața (mp)	Tarla	Parcelă	Nr. topo	Observații / Referințe
1	curți constructii	DA	756	55	2061	-	
2	livada	DA	405	55	2062	-	

Date referitoare la construcții

Crt	Număr	Destinație construcție	Supraf. (mp)	Situație juridică	Observații / Referințe
A1.1		construcții de locuințe	62	Cu acte	Nr. niveluri:1; S. construita la sol:62 mp;
A1.2		construcții de locuințe	49	Cu acte	Nr. niveluri:1; S. construita la sol:49 mp;
A1.3		construcții anexa	13	Cu acte	Nr. niveluri:1; S. construita la sol:13 mp;
A1.4		construcții anexa	13	Cu acte	Nr. niveluri:1; S. construita la sol:13 mp;
A1.5		construcții anexa	21	Cu acte	Nr. niveluri:1; S. construita la sol:21 mp;

Lungime Segmente

1) Valorile lungimilor segmentelor sunt obținute din proiecție în plan.

Punct început	X / Y	Punct sfârșit	X / Y	Lungime segment (** (m)
1	550.445,941 403.591,453	2	550.443,696 403.597,397	6.354
3	550.442,057 403.602,07	4	550.440,613 403.606,651	4.803
5	550.439,656 403.608,836	6	550.434,387 403.607,602	5.412
7	550.430,956 403.607,014	8	550.428,078 403.606,728	2.892
9	550.423,939 403.607,123	10	550.422,787 403.606,896	1.174
11	550.419,285 403.606,154	12	550.416,019 403.604,573	3.629
13	550.414,056 403.601,95	14	550.413,028 403.600,902	1.468
15	550.410,97 403.602,0	16	550.408,17 403.600,181	3.339
17	550.403,343 403.596,315	18	550.398,515 403.592,449	6.185
19	550.392,856 403.588,019	20	550.388,632 403.583,207	6.403
21	550.393,949 403.575,372	22	550.396,973 403.572,058	4.486
23	550.402,102 403.568,12	24	550.403,832 403.570,685	3.094
25	550.409,646 403.576,021	26	550.415,997 403.582,271	8.911
27	550.423,987 403.584,702	28	550.429,918 403.585,118	5.946
29	550.434,92 403.585,402	30	550.444,693 403.586,764	9.867
31	550.446,773 403.587,617	1	550.445,941 403.591,453	3.925

Punct început	X / Y	Punct sfârșit	X / Y	Lungime segment (** (m)
2	550.443,696 403.597,397	3	550.442,057 403.602,07	4.952
4	550.440,613 403.606,651	5	550.439,656 403.608,836	2.385
6	550.434,387 403.607,602	7	550.430,956 403.607,014	3.481
8	550.428,078 403.606,728	9	550.423,939 403.607,123	4.158
10	550.422,787 403.606,896	11	550.419,285 403.606,154	3.58
12	550.416,019 403.604,573	13	550.414,056 403.601,95	3.276
14	550.413,028 403.600,902	15	550.410,97 403.602,0	2.333
16	550.408,17 403.600,181	17	550.403,343 403.596,315	6.184
18	550.398,515 403.592,449	19	550.392,856 403.588,019	7.187
20	550.388,632 403.583,207	21	550.393,949 403.575,372	9.469
22	550.396,973 403.572,058	23	550.402,102 403.568,12	6.466
24	550.403,832 403.570,685	25	550.409,646 403.576,021	7.891
26	550.415,997 403.582,271	27	550.423,987 403.584,702	8.352
28	550.429,918 403.585,118	29	550.434,92 403.585,402	5.01
30	550.444,693 403.586,764	31	550.446,773 403.587,617	2.248

** Lungimile segmentelor sunt determinate în planul de proiecție Stereo 70 și sunt rotunjite la 1 milimetru.

*** Distanța dintre puncte este formată din segmente cumulate ce sunt mai mici decât valoarea 1 milimetru.

**DATE DESPRE IMOBILUL NR. 1533**

Oficiul de Cadastru și Publicitate Imobiliară PRAHOVA
Biroul de Cadastru și Publicitate Imobiliară Câmpina

A. Partea I. Descrierea imobilului

TEREN Intravilan

Adresa: Loc. Provita De Sus, Jud. Prahova

Nr. Crt	Nr cadastral Nr. topografic	Suprafața* (mp)	Observații / Referințe
A1		1.357	Sector cadastral:22 Teren imprejmuit;

B. Partea II. Proprietari și acte

Inscrieri privitoare la dreptul de proprietate și alte drepturi reale		Referințe
/		
Act Notarial nr. 6107, din 03/09/1985 emis de NOTARIATUL DE STAT LOCAL CAMPINA;		
B1	Intabulare, drept de PROPRIETATE, dobandit prin Conventie, cota actuala 1/1, cota initiala 1/1 1) LAZĂR GH. CONSTANTIN 2) LAZĂR I. MARIA	A1

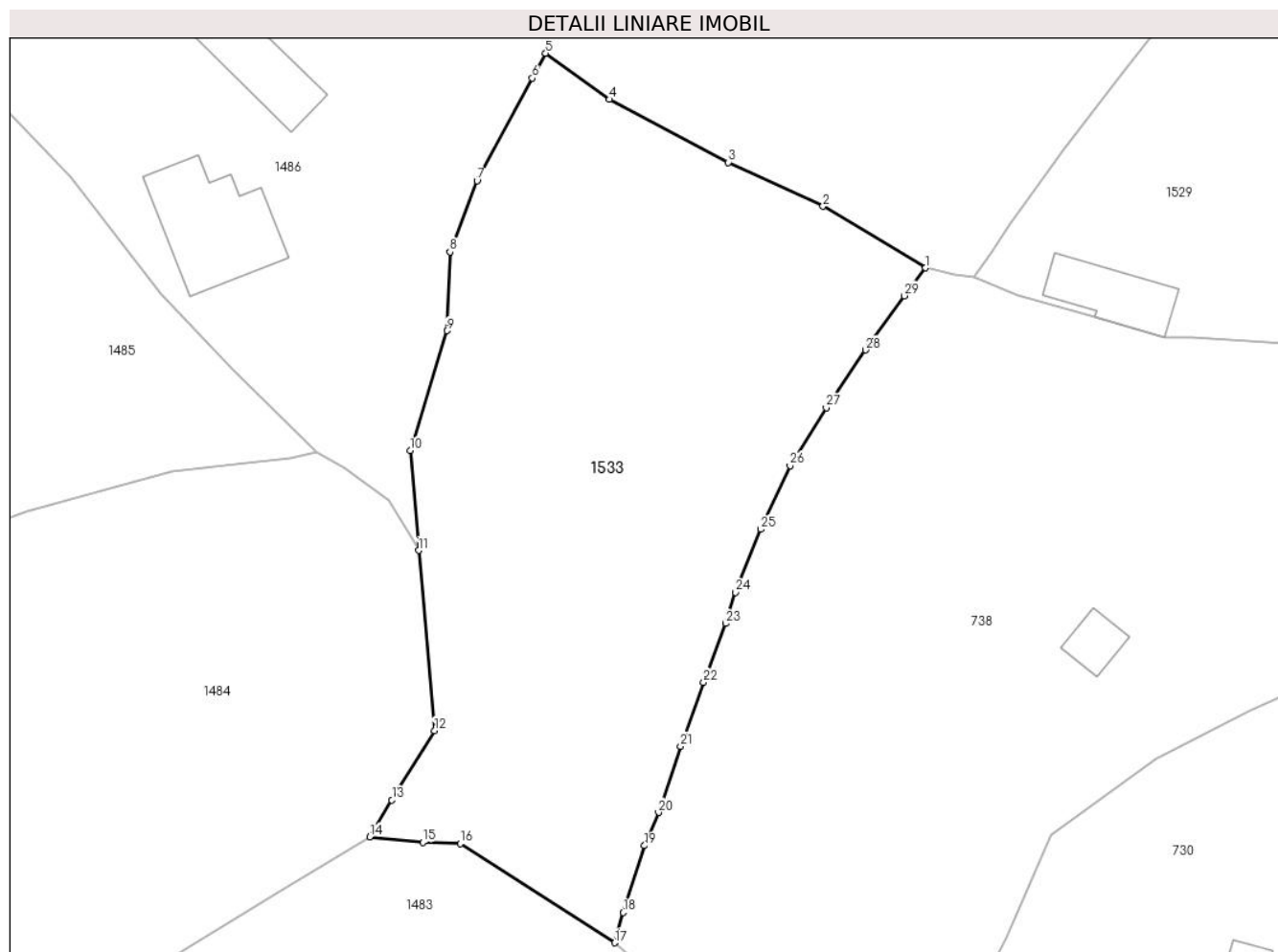
C. Partea III. SARCINI .

Inscrieri privind dezmembramintele dreptului de proprietate, drepturi reale de garanție și sarcini	Referințe
NU SUNT	

Teren

Nr cadastral	Suprafața (mp)*	Observații / Referințe
	1.357	

* Suprafața este determinată în planul de proiecție Stereo 70.



Date referitoare la teren

Crt	Categorie folosință	Intravilan	Suprafața (mp)	Tarla	Parcelă	Nr. topo	Observații / Referințe
1	faneata	DA	1.357	55	2067, 2068	-	

Lungime Segmente

1) Valorile lungimilor segmentelor sunt obținute din proiecție în plan.

Punct început	X / Y	Punct sfârșit	X / Y	Lungime segment (** (m)
1	550.380,184 403.682,268	2	550.372,714 403.686,735	8.704
3	550.365,842 403.689,935	4	550.357,203 403.694,514	9.778
5	550.352,543 403.697,866	6	550.351,571 403.696,051	2.059
7	550.347,561 403.688,593	8	550.345,593 403.683,418	5.537
9	550.345,364 403.677,699	10	550.342,688 403.668,984	9.117

Punct început	X / Y	Punct sfârșit	X / Y	Lungime segment (** (m)
2	550.372,714 403.686,735	3	550.365,842 403.689,935	7.581
4	550.357,203 403.694,514	5	550.352,543 403.697,866	5.74
6	550.351,571 403.696,051	7	550.347,561 403.688,593	8.468
8	550.345,593 403.683,418	9	550.345,364 403.677,699	5.724
10	550.342,688 403.668,984	11	550.343,309 403.661,736	7.275

Punct început	X / Y	Punct sfârșit	X / Y	Lungime segment (** (m)
11	550.343,309 403.661,736	12	550.344,465 403.648,632	13.155
13	550.341,363 403.643,601	14	550.339,751 403.640,924	3.125
15	550.343,609 403.640,523	16	550.346,331 403.640,417	2.724
17	550.357,563 403.633,218	18	550.358,182 403.635,422	2.289
19	550.359,745 403.640,274	20	550.360,766 403.642,682	2.616
21	550.362,353 403.647,502	22	550.364,044 403.652,155	4.951
23	550.365,647 403.656,418	24	550.366,342 403.658,692	2.378
25	550.368,179 403.663,268	26	550.370,325 403.667,884	5.09
27	550.372,958 403.672,095	28	550.375,829 403.676,292	5.085
29	550.378,652 403.680,236	1	550.380,184 403.682,268	2.545

Punct început	X / Y	Punct sfârșit	X / Y	Lungime segment (** (m)
12	550.344,465 403.648,632	13	550.341,363 403.643,601	5.91
14	550.339,751 403.640,924	15	550.343,609 403.640,523	3.879
16	550.346,331 403.640,417	17	550.357,563 403.633,218	13.341
18	550.358,182 403.635,422	19	550.359,745 403.640,274	5.098
20	550.360,766 403.642,682	21	550.362,353 403.647,502	5.075
22	550.364,044 403.652,155	23	550.365,647 403.656,418	4.554
24	550.366,342 403.658,692	25	550.368,179 403.663,268	4.931
26	550.370,325 403.667,884	27	550.372,958 403.672,095	4.966
28	550.375,829 403.676,292	29	550.378,652 403.680,236	4.85

** Lungimile segmentelor sunt determinate în planul de proiecție Stereo 70 și sunt rotunjite la 1 milimetru.

*** Distanța dintre puncte este formată din segmente cumulate ce sunt mai mici decât valoarea 1 milimetru.

**DATE DESPRE IMOBILUL NR. 1534**

Oficiul de Cadastru și Publicitate Imobiliară PRAHOVA
Biroul de Cadastru și Publicitate Imobiliară Câmpina

A. Partea I. Descrierea imobilului

TEREN Intravilan

Nr. CF vechi:1145

Nr. cadastral vechi:10339

Adresa: Loc. Provita De Sus, Jud. Prahova

Nr. Crt	Nr cadastral Nr. topografic	Suprafața* (mp)	Observații / Referințe
A1	20413	81	Sector cadastral:18 Teren imprejmuit;

B. Partea II. Proprietari și acte

Inscrieri privitoare la dreptul de proprietate și alte drepturi reale		Referințe
437 / 15/01/2009		
Act Notarial nr. 111, din 14/01/2009 emis de NP Ivan Mihaela;		
B1	Intabulare, drept de PROPRIETATEcumparare ca bun propriu, dobandit prin Conventie, cota actuala 1/1, cota initiala 1/1 1) BRICI AUREL	A1

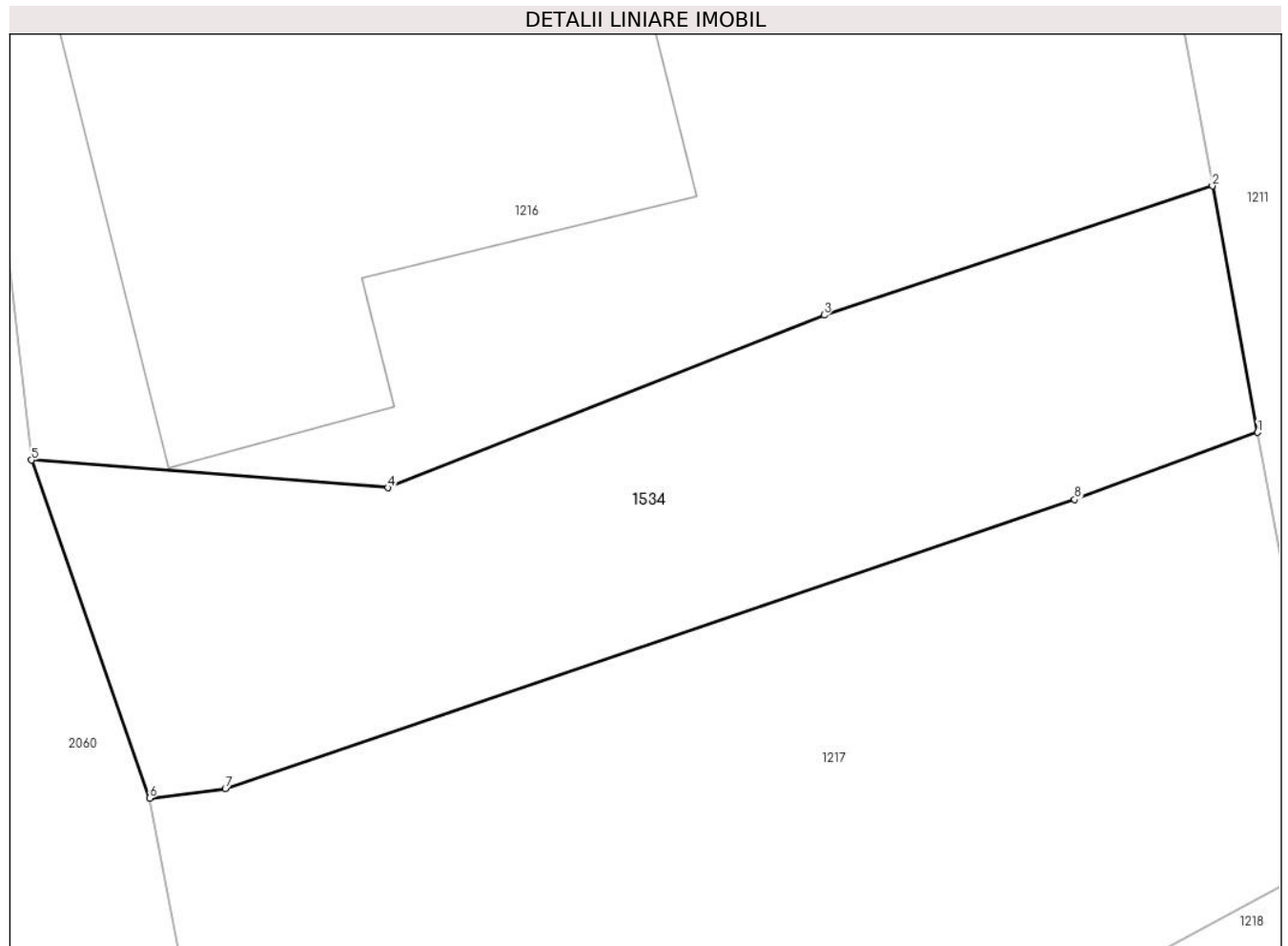
C. Partea III. SARCINI

Inscrieri privind dezmembramintele dreptului de proprietate, drepturi reale de garanție și sarcini		Referințe
437 / 15/01/2009		
Act Notarial nr. 111, din 14/01/2009 emis de NP Ivan Mihaela;		
C1	se noteaza obligatia de intretinere pe tot timpul vietii in favoarea lui BRICI MIRON, cota actuala 1/1, cota initiala 1/1	A1
C2	se noteaza obligatia de intretinere pe tot timpul vietii in favoarea lui BRICI MARIA, cota actuala 1/1, cota initiala 1/1	A1

Teren

Nr cadastral	Suprafața (mp)*	Observații / Referințe
20413	81	

* Suprafața este determinată în planul de proiecție Stereo 70.



Date referitoare la teren

Crt	Categorie folosință	Intravilan	Suprafața (mp)	Tarla	Parcelă	Nr. topo	Observații / Referințe
1	curți constructii	DA	81	51	1927, 1928, 1929	-	

Lungime Segmente

1) Valorile lungimilor segmentelor sunt obținute din proiecție în plan.

Punct început	X / Y	Punct sfârșit	X / Y	Lungime segment (** (m)
1	549.784,178 403.380,496	2	549.783,448 403.384,475	4.045
2	549.783,448 403.384,475	3	549.777,17 403.382,39	6.615
3	549.777,17 403.382,39	4	549.770,123 403.379,604	7.578
4	549.770,123 403.379,604	5	549.764,36 403.380,05	5.78
5	549.764,36 403.380,05	6	549.766,27 403.374,594	5.781

Punct început	X / Y	Punct sfârşit	X / Y	Lungime segment (** (m)
6	549.766,27 403.374,594	7	549.767,493 403.374,747	1.233
7	549.767,493 403.374,747	8	549.781,222 403.379,414	14.501
8	549.781,222 403.379,414	1	549.784,178 403.380,496	3.148

** Lungimile segmentelor sunt determinate în planul de proiecție Stereo 70 și sunt rotunjite la 1 milimetru.

*** Distanța dintre puncte este formată din segmente cumulate ce sunt mai mici decât valoarea 1 milimetru.

**DATE DESPRE IMOBILUL NR. 1535**

Oficiul de Cadastru și Publicitate Imobiliară PRAHOVA
Biroul de Cadastru și Publicitate Imobiliară Câmpina

A. Partea I. Descrierea imobilului

TEREN Intravilan

Nr. CF vechi:629

Nr. cadastral vechi:10026

Adresa: Loc. Provita De Sus, Str Drum Comunal, Jud. Prahova

Nr. Crt	Nr cadastral Nr. topografic	Suprafața* (mp)	Observații / Referințe
A1	20059	Din acte: 2.000 Masurata: 1.959	Sector cadastral:22 Teren neimprejmut;

B. Partea II. Proprietari și acte

Inscrieri privitoare la dreptul de proprietate și alte drepturi reale	Referințe
5311 / 23/04/2007	
Act Notarial nr. 1332, din 20/04/2007 emis de NP DOINA ELENA DOBRA;	
B2	A1
Intabulare, drept de PROPRIETATE, dobandit prin Conventie, cota actuala 1/1, cota initiala 1/1	
1) ELKAN ILEANA CASATORITA CU EYUP ELKAN -CETATEAN TURC	

C. Partea III. SARCINI .

Inscrieri privind dezmembramintele dreptului de proprietate, drepturi reale de garanție și sarcini	Referințe
NU SUNT	

Teren

Nr cadastral	Suprafața (mp)*	Observații / Referințe
20059	Din acte: 2.000 Masurata: 1.959	

* Suprafața este determinată în planul de proiecție Stereo 70.



Date referitoare la teren

Crt	Categorie folosință	Intra vilan	Suprafața (mp)	Tarla	Parcelă	Nr. topo	Observații / Referințe
1	faneata	DA	1.959	52	1939, 1940, 1940 /1, 1940 /2, 1940 /3	-	

Lungime Segmente

1) Valorile lungimilor segmentelor sunt obținute din proiecție în plan.

Punct început	X / Y	Punct sfârșit	X / Y	Lungime segment (** (m)
1	549.768,83 403.308,94	2	549.764,773 403.297,988	11.679
3	549.768,435 403.295,953	4	549.776,908 403.285,967	13.096
5	549.794,592 403.266,581	6	549.801,387 403.259,758	9.629
7	549.794,736 403.252,678	8	549.791,928 403.249,646	4.133

Punct început	X / Y	Punct sfârșit	X / Y	Lungime segment (** (m)
2	549.764,773 403.297,988	3	549.768,435 403.295,953	4.189
4	549.776,908 403.285,967	5	549.794,592 403.266,581	26.24
6	549.801,387 403.259,758	7	549.794,736 403.252,678	9.714
8	549.791,928 403.249,646	9	549.787,099 403.243,901	7.505

Punct început	X / Y	Punct sfârșit	X / Y	Lungime segment (** (m)
9	549.787,099 403.243,901	10	549.790,68 403.239,666	5.546
11	549.796,849 403.233,567	12	549.803,461 403.226,421	9.736
13	549.802,707 403.221,075	14	549.794,223 403.217,694	9.133
15	549.793,652 403.215,355	16	549.804,68 403.196,73	21.645
17	549.807,86 403.188,88	18	549.813,42 403.178,27	11.979
19	549.816,91 403.180,69	20	549.818,187 403.181,573	1.553
21	549.809,52 403.261,415	22	549.796,291 403.286,008	27.925
23	549.775,304 403.310,828	24	549.771,797 403.309,805	3.653
25	549.770,837 403.309,525	1	549.768,83 403.308,94	2.091

Punct început	X / Y	Punct sfârșit	X / Y	Lungime segment (** (m)
10	549.790,68 403.239,666	11	549.796,849 403.233,567	8.675
12	549.803,461 403.226,421	13	549.802,707 403.221,075	5.399
14	549.794,223 403.217,694	15	549.793,652 403.215,355	2.408
16	549.804,68 403.196,73	17	549.807,86 403.188,88	8.47
18	549.813,42 403.178,27	19	549.816,91 403.180,69	4.247
20	549.818,187 403.181,573	21	549.809,52 403.261,415	80.311
22	549.796,291 403.286,008	23	549.775,304 403.310,828	32.504
24	549.771,797 403.309,805	25	549.770,837 403.309,525	1.0

** Lungimile segmentelor sunt determinate în planul de proiecție Stereo 70 și sunt rotunjite la 1 milimetru.

*** Distanța dintre puncte este formată din segmente cumulate ce sunt mai mici decât valoarea 1 milimetru.

**DATE DESPRE IMOBILUL NR. 1536**

Oficiul de Cadastru și Publicitate Imobiliară PRAHOVA
Biroul de Cadastru și Publicitate Imobiliară Câmpina

A. Partea I. Descrierea imobilului

TEREN Intravilan

Adresa: Loc. Provita De Sus, Jud. Prahova

Nr. Crt	Nr cadastral Nr. topografic	Suprafața* (mp)	Observații / Referințe
A1		2.929	Sector cadastral:22 Teren imprejmuit;

Construcții

Crt	Nr cadastral Nr. topografic	Adresa	Observații / Referințe
A1.1		Loc. Provita De Sus, Jud. Prahova	Nr. niveluri:1; S. construita la sol:52 mp;

B. Partea II. Proprietari și acte

Inscrieri privitoare la dreptul de proprietate și alte drepturi reale		Referințe
/		
Act Notarial nr. 2109, din 25/04/1991 emis de NOTARIATUL DE STAT LOCAL CAMPINA;		
B1	Intabulare, drept de PROPRIETATE, dobandit prin Conventie, cota actuala 1/1, cota initiala 1/1 1) COJOCARU MARIA-DOINA 2) COJOCARU CONSTANTIN	A1
Act Administrativ nr. 11, din 25/10/1995 emis de PRIMARIA PROVITA DE SUS;		
B2	Intabulare, drept de PROPRIETATE, dobandit prin Construire, cota actuala 1/1, cota initiala 1/1 1) COJOCARU MARIA-DOINA 2) COJOCARU CONSTANTIN	A1.1

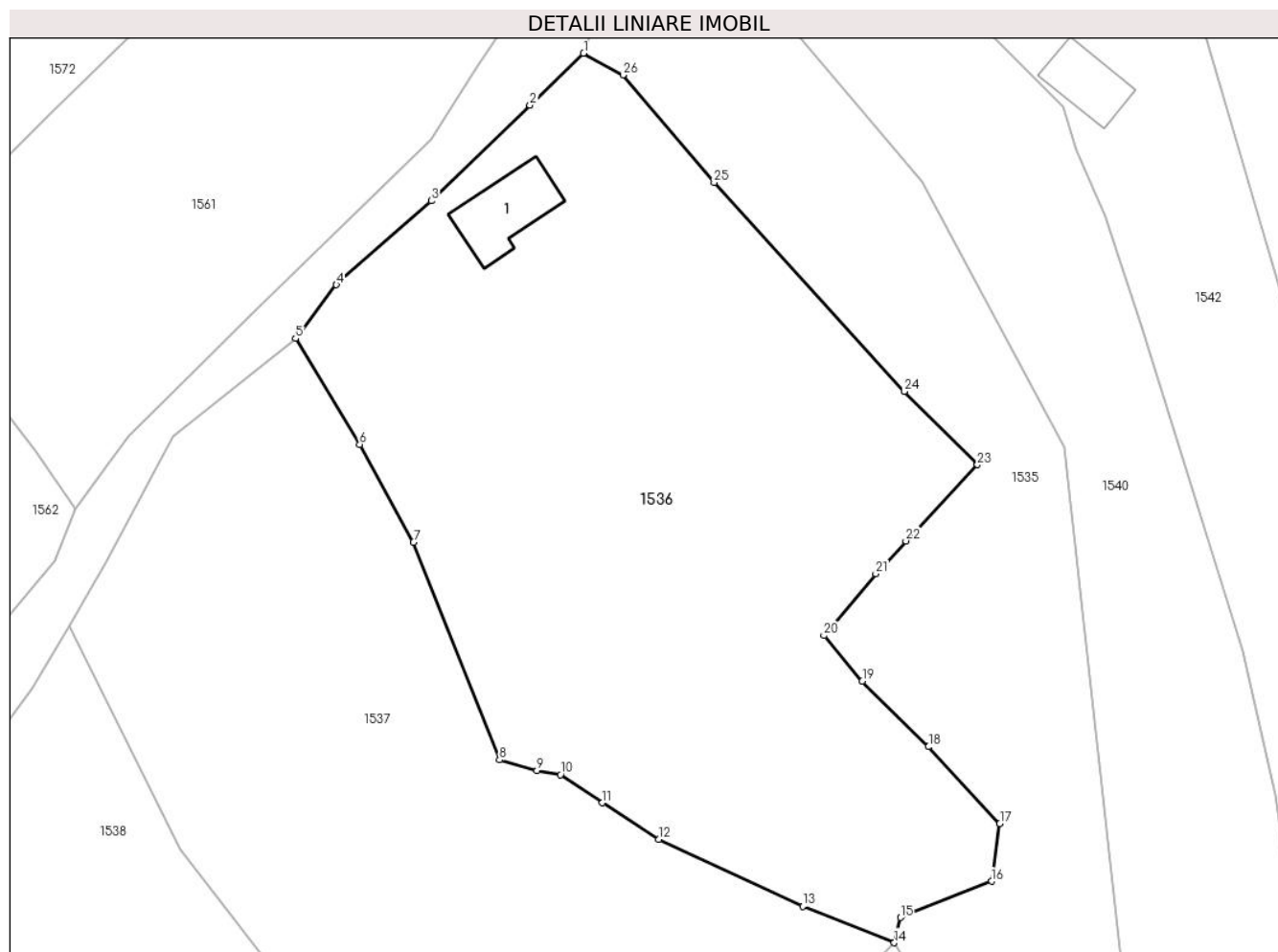
C. Partea III. SARCINI .

Inscrieri privind dezmembramintele dreptului de proprietate, drepturi reale de garanție și sarcini	Referințe
NU SUNT	

Teren

Nr cadastral	Suprafața (mp)*	Observații / Referințe
	2.929	

* Suprafața este determinată în planul de proiecție Stereo 70.



Date referitoare la teren

Crt	Categorie folosință	Intravilan	Suprafața (mp)	Tarla	Parcelă	Nr. topo	Observații / Referințe
1	curți constructii	DA	147	52	1939, 1938, 1937	-	
2	faneata	DA	2.782	52	1939, 1938, 1937	-	

Date referitoare la construcții

Crt	Număr	Destinație construcție	Supraf. (mp)	Situație juridică	Observații / Referințe
A1.1		construcții de locuințe	52	Cu acte	Nr. niveluri:1; S. construita la sol:52 mp;

Lungime Segmente

1) Valorile lungimilor segmentelor sunt obținute din proiecție în plan.

Punct început	X / Y	Punct sfârșit	X / Y	Lungime segment (** (m)
1	549.764,773 403.297,988	2	549.759,789 403.293,169	6.933
3	549.750,603 403.284,285	4	549.741,797 403.276,472	11.772
5	549.737,995 403.271,488	6	549.743,965 403.261,648	11.509

Punct început	X / Y	Punct sfârșit	X / Y	Lungime segment (** (m)
2	549.759,789 403.293,169	3	549.750,603 403.284,285	12.779
4	549.741,797 403.276,472	5	549.737,995 403.271,488	6.269
6	549.743,965 403.261,648	7	549.748,955 403.252,573	10.356

Punct început	X / Y	Punct sfârşit	X / Y	Lungime segment (** (m)
7	549.748,955 403.252,573	8	549.756,967 403.232,333	21.768
9	549.760,442 403.231,346	10	549.762,62 403.230,978	2.209
11	549.766,518 403.228,35	12	549.771,753 403.224,948	6.243
13	549.785,147 403.218,75	14	549.793,652 403.215,355	9.158
15	549.794,223 403.217,694	16	549.802,707 403.221,075	9.133
17	549.803,461 403.226,421	18	549.796,849 403.233,567	9.736
19	549.790,68 403.239,666	20	549.787,099 403.243,901	5.546
21	549.791,928 403.249,646	22	549.794,736 403.252,678	4.133
23	549.801,387 403.259,758	24	549.794,592 403.266,581	9.629
25	549.776,908 403.285,967	26	549.768,435 403.295,953	13.096

Punct început	X / Y	Punct sfârşit	X / Y	Lungime segment (** (m)
8	549.756,967 403.232,333	9	549.760,442 403.231,346	3.612
10	549.762,62 403.230,978	11	549.766,518 403.228,35	4.701
12	549.771,753 403.224,948	13	549.785,147 403.218,75	14.759
14	549.793,652 403.215,355	15	549.794,223 403.217,694	2.408
16	549.802,707 403.221,075	17	549.803,461 403.226,421	5.399
18	549.796,849 403.233,567	19	549.790,68 403.239,666	8.675
20	549.787,099 403.243,901	21	549.791,928 403.249,646	7.505
22	549.794,736 403.252,678	23	549.801,387 403.259,758	9.714
24	549.794,592 403.266,581	25	549.776,908 403.285,967	26.24
26	549.768,435 403.295,953	1	549.764,773 403.297,988	4.189

** Lungimile segmentelor sunt determinate în planul de proiecție Stereo 70 și sunt rotunjite la 1 milimetru.

*** Distanța dintre puncte este formată din segmente cumulate ce sunt mai mici decât valoarea 1 milimetru.

**DATE DESPRE IMOBILUL NR. 1537**

Oficiul de Cadastru și Publicitate Imobiliară PRAHOVA
Biroul de Cadastru și Publicitate Imobiliară Câmpina

A. Partea I. Descrierea imobilului

TEREN Intravilan

Nr. CF vechi:1007

Nr. cadastral vechi:10198

Adresa: Loc. Provita De Sus, Jud. Prahova

Nr. Crt	Nr cadastral Nr. topografic	Suprafața* (mp)	Observații / Referințe
A1	20252	Din acte: 3.600 Masurata: 2.489	Sector cadastral:22 Teren neimprejmuit;

B. Partea II. Proprietari și acte

Inscrieri privitoare la dreptul de proprietate și alte drepturi reale	Referințe
16972 / 12/08/2008	
Act Notarial nr. 3977, din 11/08/2008 emis de NP VASILE SAVULESCU;	
B1	A1
Intabulare, drept de PROPRIETATEcumparare ca bun comun, dobandit prin Conventie, cota actuala 1/1, cota initiala 1/1	
1) OPREA MIRCEA-EUGEN	
2) OPREA OANA-GABRIELA	

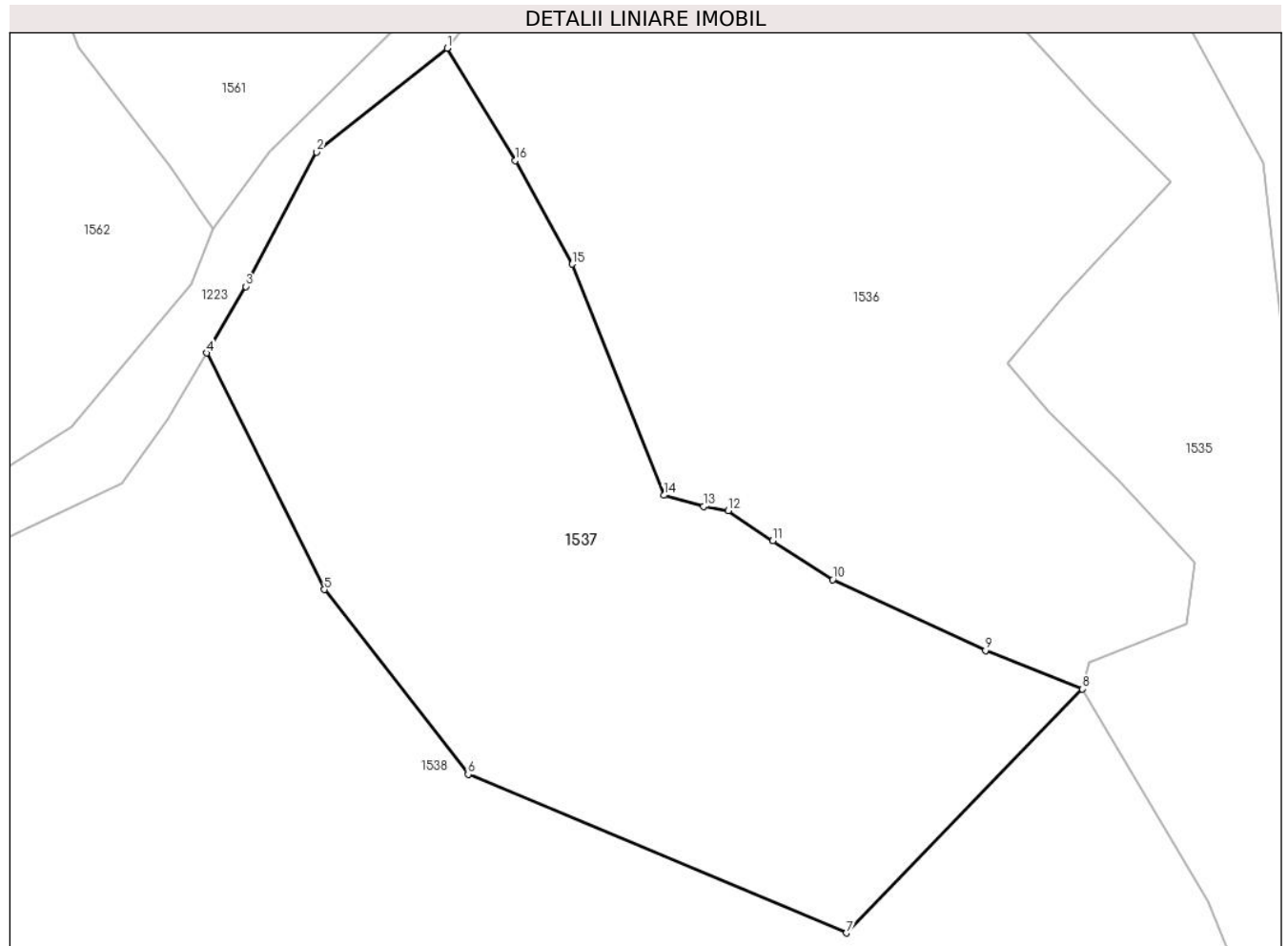
C. Partea III. SARCINI .

Inscrieri privind dezmembramintele dreptului de proprietate, drepturi reale de garanție și sarcini	Referințe
NU SUNT	

Teren

Nr cadastral	Suprafața (mp)*	Observații / Referințe
20252	Din acte: 3.600 Masurata: 2.489	

* Suprafața este determinată în planul de proiecție Stereo 70.



Date referitoare la teren

Crt	Categorie folosință	Intra vilan	Suprafața (mp)	Tarla	Parcelă	Nr. topo	Observații / Referințe
1	faneata	DA	2.489	52	1935	-	

Lungime Segmente

1) Valorile lungimilor segmentelor sunt obținute din proiecție în plan.

Punct început	X / Y	Punct sfârșit	X / Y	Lungime segment (** (m)
1	549.737,995 403.271,488	2	549.726,559 403.262,394	14.611
2	549.726,559 403.262,394	3	549.720,354 403.250,619	13.31
3	549.720,354 403.250,619	4	549.716,916 403.244,797	6.761
4	549.716,916 403.244,797	5	549.727,24 403.224,08	23.147
5	549.727,24 403.224,08	6	549.739,83 403.207,9	20.501

Punct început	X / Y	Punct sfârşit	X / Y	Lungime segment (** (m)
6	549.739,83 403.207,9	7	549.772,978 403.193,999	35.945
7	549.772,978 403.193,999	8	549.793,652 403.215,355	29.724
8	549.793,652 403.215,355	9	549.785,147 403.218,75	9.158
9	549.785,147 403.218,75	10	549.771,753 403.224,948	14.759
10	549.771,753 403.224,948	11	549.766,518 403.228,35	6.243
11	549.766,518 403.228,35	12	549.762,62 403.230,978	4.701
12	549.762,62 403.230,978	13	549.760,442 403.231,346	2.209
13	549.760,442 403.231,346	14	549.756,967 403.232,333	3.612
14	549.756,967 403.232,333	15	549.748,955 403.252,573	21.768
15	549.748,955 403.252,573	16	549.743,965 403.261,648	10.356
16	549.743,965 403.261,648	1	549.737,995 403.271,488	11.509

** Lungimile segmentelor sunt determinate în planul de proiecție Stereo 70 și sunt rotunjite la 1 milimetru.

*** Distanța dintre puncte este formată din segmente cumulate ce sunt mai mici decât valoarea 1 milimetru.

**DATE DESPRE IMOBILUL NR. 1538**

Oficiul de Cadastru și Publicitate Imobiliară PRAHOVA
Biroul de Cadastru și Publicitate Imobiliară Câmpina

A. Partea I. Descrierea imobilului

TEREN Intravilan

Adresa: Loc. Provita De Sus, Jud. Prahova

Nr. Crt	Nr cadastral Nr. topografic	Suprafața* (mp)	Observații / Referințe
A1		15.366	Sector cadastral:22 Teren neimprejmuit;

B. Partea II. Proprietari și acte

Inscrieri privitoare la dreptul de proprietate și alte drepturi reale		Referințe
/		
Act Normativ nr. LEGEA 7, din 13/03/1996 emis de PARLAMENTUL ROMANIEI;		
B1	Inscrierea provizorie, drept de PROPRIETATE, dobandit prin Lege, cota actuala 1/1, cota initiala 1/1 1) NEIDENTIFICAT NEIDENTIFICAT	A1
B2	Se noteaza faptul ca imobilul are proprietar neidentificat.	A1

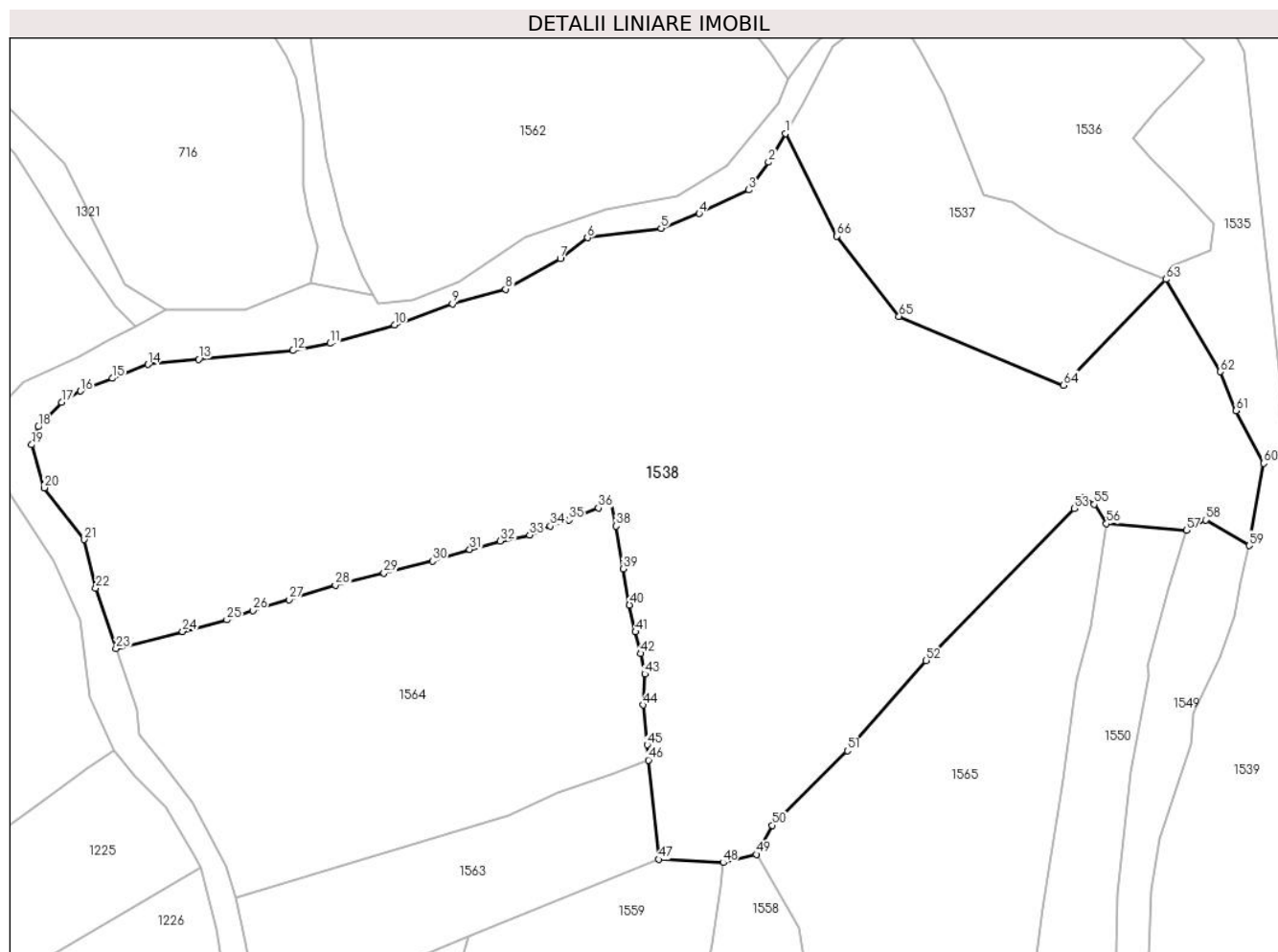
C. Partea III. SARCINI .

Inscrieri privind dezmembramintele dreptului de proprietate, drepturi reale de garanție și sarcini	Referințe
NU SUNT	

Teren

Nr cadastral	Suprafața (mp)*	Observații / Referințe
	15.366	

* Suprafața este determinată în planul de proiecție Stereo 70.



Date referitoare la teren

Crt	Categorie folosință	Intravilan	Suprafața (mp)	Tarla	Parcelă	Nr. topo	Observații / Referințe
1	faneata	DA	15.366	19	1843, 1842, 1842 /1,	-	

Lungime Segmente

1) Valorile lungimilor segmentelor sunt obținute din proiecție în plan.

Punct început	X / Y	Punct sfârșit	X / Y	Lungime segment	Punct început	X / Y	Punct sfârșit	X / Y	Lungime segment	Punct început	X / Y	Punct sfârșit	X / Y	Lungime segment
1	549.716,916 403.244,797	2	549.713,477 403.238,974	6.763	2	549.713,477 403.238,974	3	549.709,482 403.233,407	6.852	3	549.709,482 403.233,407	4	549.699,492 403.228,649	11.065
4	549.699,492 403.228,649	5	549.691,808 403.225,641	8.252	5	549.691,808 403.225,641	6	549.676,936 403.223,748	14.992	6	549.676,936 403.223,748	7	549.671,447 403.219,498	6.942
7	549.671,447 403.219,498	8	549.660,403 403.213,375	12.628	8	549.660,403 403.213,375	9	549.649,658 403.210,406	11.148	9	549.649,658 403.210,406	10	549.637,965 403.206,164	12.439
10	549.637,965 403.206,164	11	549.624,942 403.202,434	13.547	11	549.624,942 403.202,434	12	549.617,498 403.200,99	7.583	12	549.617,498 403.200,99	13	549.598,487 403.199,248	19.091
13	549.598,487 403.199,248	14	549.588,198 403.198,193	10.343	14	549.588,198 403.198,193	15	549.581,039 403.195,395	7.686	15	549.581,039 403.195,395	16	549.574,599 403.192,844	6.927

Punct început	X / Y	Punct sfârșit	X / Y	Lungime segment	Punct început	X / Y	Punct sfârșit	X / Y	Lungime segment	Punct început	X / Y	Punct sfârșit	X / Y	Lungime segment
16	549.574,599 403.192,844	17	549.570,774 403.190,54	4.465	17	549.570,774 403.190,54	18	549.566,076 403.185,637	6.79	18	549.566,076 403.185,637	19	549.564,737 403.182,004	3.872
19	549.564,737 403.182,004	20	549.567,318 403.173,328	9.052	20	549.567,318 403.173,328	21	549.575,384 403.162,888	13.193	21	549.575,384 403.162,888	22	549.577,675 403.153,115	10.038
22	549.577,675 403.153,115	23	549.581,776 403.140,899	12.886	23	549.581,776 403.140,899	24	549.595,188 403.144,337	13.846	24	549.595,188 403.144,337	25	549.604,118 403.146,686	9.234
25	549.604,118 403.146,686	26	549.609,375 403.148,579	5.587	26	549.609,375 403.148,579	27	549.616,676 403.150,788	7.628	27	549.616,676 403.150,788	28	549.626,061 403.153,703	9.827
28	549.626,061 403.153,703	29	549.635,861 403.156,154	10.102	29	549.635,861 403.156,154	30	549.645,668 403.158,513	10.087	30	549.645,668 403.158,513	31	549.653,166 403.160,895	7.867
31	549.653,166 403.160,895	32	549.659,302 403.162,593	6.367	32	549.659,302 403.162,593	33	549.665,242 403.163,799	6.061	33	549.665,242 403.163,799	34	549.669,443 403.165,58	4.563
34	549.669,443 403.165,58	35	549.673,219 403.166,796	3.967	35	549.673,219 403.166,796	36	549.679,13 403.169,272	6.409	36	549.679,13 403.169,272	37	549.681,591 403.170,76	2.876
37	549.681,591 403.170,76	38	549.682,724 403.165,598	5.285	38	549.682,724 403.165,598	39	549.684,136 403.156,982	8.731	39	549.684,136 403.156,982	40	549.685,423 403.149,686	7.409
40	549.685,423 403.149,686	41	549.686,621 403.144,266	5.551	41	549.686,621 403.144,266	42	549.687,625 403.139,89	4.49	42	549.687,625 403.139,89	43	549.688,496 403.135,772	4.209
43	549.688,496 403.135,772	44	549.688,105 403.129,501	6.283	44	549.688,105 403.129,501	45	549.688,991 403.121,479	8.071	45	549.688,991 403.121,479	46	549.689,232 403.118,401	3.087
46	549.689,232 403.118,401	47	549.691,276 403.098,371	20.134	47	549.691,276 403.098,371	48	549.704,301 403.097,721	13.041	48	549.704,301 403.097,721	49	549.710,999 403.099,364	6.897
49	549.710,999 403.099,364	50	549.714,18 403.105,261	6.7	50	549.714,18 403.105,261	51	549.729,372 403.120,315	21.387	51	549.729,372 403.120,315	52	549.745,289 403.138,475	24.148
52	549.745,289 403.138,475	53	549.775,158 403.169,126	42.798	53	549.775,158 403.169,126	54	549.777,187 403.171,279	2.958	54	549.777,187 403.171,279	55	549.779,188 403.169,979	2.386
55	549.779,188 403.169,979	56	549.781,686 403.166,066	4.642	56	549.781,686 403.166,066	57	549.797,827 403.164,768	16.193	57	549.797,827 403.164,768	58	549.801,677 403.166,846	4.375
58	549.801,677 403.166,846	59	549.810,492 403.161,642	10.236	59	549.810,492 403.161,642	60	549.813,42 403.178,27	16.884	60	549.813,42 403.178,27	61	549.807,86 403.188,88	11.979
61	549.807,86 403.188,88	62	549.804,68 403.196,73	8.47	62	549.804,68 403.196,73	63	549.793,652 403.215,355	21.645	63	549.793,652 403.215,355	64	549.772,978 403.193,999	29.724
64	549.772,978 403.193,999	65	549.739,83 403.207,9	35.945	65	549.739,83 403.207,9	66	549.727,24 403.224,08	20.501	66	549.727,24 403.224,08	1	549.716,916 403.244,797	23.147

** Lungimile segmentelor sunt determinate în planul de proiecție Stereo 70 și sunt rotunjite la 1 milimetru.

*** Distanța dintre puncte este formată din segmente cumulate ce sunt mai mici decât valoarea 1 milimetru.

**DATE DESPRE IMOBILUL NR. 1539**

Oficiul de Cadastru și Publicitate Imobiliară PRAHOVA
Biroul de Cadastru și Publicitate Imobiliară Câmpina

A. Partea I. Descrierea imobilului

TEREN Necunoscut

Adresa: Loc. Provita De Sus, Jud. Prahova

Nr. Crt	Nr cadastral Nr. topografic	Suprafața* (mp)	Observații / Referințe
A1		6.100	Sector cadastral:22 Teren imprejmuit;

B. Partea II. Proprietari și acte

Inscrieri privitoare la dreptul de proprietate și alte drepturi reale		Referințe
/		
Act Normativ nr. LEGEA 7, din 13/03/1996 emis de PARLAMENTUL ROMANIEI;		
B1	Inscrierea provizorie, drept de PROPRIETATE, dobandit prin Lege, cota actuala 1/1, cota initiala 1/1 1) NEIDENTIFICAT NEIDENTIFICAT	A1
B2	Se noteaza faptul ca imobilul are proprietar neidentificat.	A1

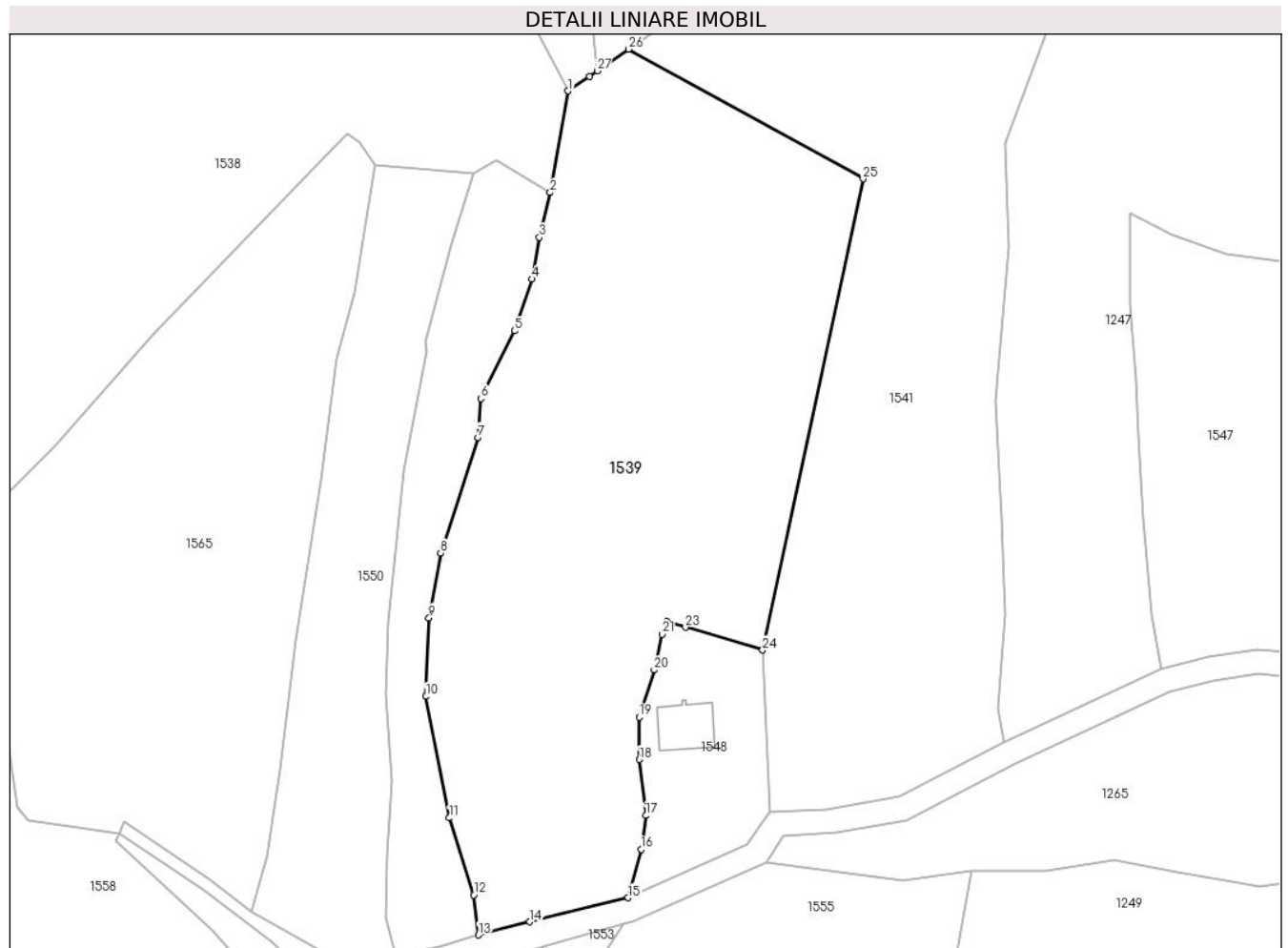
C. Partea III. SARCINI .

Inscrieri privind dezmembramintele dreptului de proprietate, drepturi reale de garanție și sarcini	Referințe
NU SUNT	

Teren

Nr cadastral	Suprafața (mp)*	Observații / Referințe
	6.100	

* Suprafața este determinată în planul de proiecție Stereo 70.



Date referitoare la teren

Crt	Categorie folosință	Intravilan	Suprafața (mp)	Tarla	Parcelă	Nr. topo	Observații / Referințe
1	faneata	DA	3.360	19	1828, 1827, 1826, 1825, 1823	-	
2	faneata	NU	2.740	19	1828, 1827, 1826, 1825, 1823	-	

Lungime Segmente

1) Valorile lungimilor segmentelor sunt obținute din proiecție în plan.

Punct început	X / Y	Punct sfârșit	X / Y	Lungime segment (** (m)
1	549.813,42 403.178,27	2	549.810,492 403.161,642	16.884
3	549.808,724 403.154,318	4	549.807,456 403.147,487	6.948
5	549.804,599 403.139,003	6	549.799,123 403.127,932	12.351

Punct început	X / Y	Punct sfârșit	X / Y	Lungime segment (** (m)
2	549.810,492 403.161,642	3	549.808,724 403.154,318	7.534
4	549.807,456 403.147,487	5	549.804,599 403.139,003	8.952
6	549.799,123 403.127,932	7	549.798,647 403.121,563	6.387

Punct început	X / Y	Punct sfârşit	X / Y	Lungime segment (** (m)
7	549.798,647 403.121,563	8	549.792,521 403.102,606	19.922
9	549.790,609 403.092,028	10	549.790,129 403.079,145	12.892
11	549.793,954 403.059,271	12	549.797,946 403.046,654	13.233
13	549.798,716 403.040,101	14	549.807,151 403.042,264	8.708
15	549.823,237 403.046,202	16	549.825,37 403.054,089	8.17
17	549.826,153 403.059,658	18	549.825,079 403.068,829	9.234
19	549.825,071 403.075,753	20	549.827,535 403.083,49	8.12
21	549.828,802 403.089,334	22	549.829,62 403.091,36	2.185
23	549.832,66 403.090,465	24	549.845,307 403.086,738	13.185
25	549.861,768 403.163,9	26	549.823,313 403.185,115	43.919
27	549.818,187 403.181,573	28	549.816,91 403.180,69	1.553

Punct început	X / Y	Punct sfârşit	X / Y	Lungime segment (** (m)
8	549.792,521 403.102,606	9	549.790,609 403.092,028	10.749
10	549.790,129 403.079,145	11	549.793,954 403.059,271	20.239
12	549.797,946 403.046,654	13	549.798,716 403.040,101	6.598
14	549.807,151 403.042,264	15	549.823,237 403.046,202	16.561
16	549.825,37 403.054,089	17	549.826,153 403.059,658	5.624
18	549.825,079 403.068,829	19	549.825,071 403.075,753	6.924
20	549.827,535 403.083,49	21	549.828,802 403.089,334	5.98
22	549.829,62 403.091,36	23	549.832,66 403.090,465	3.169
24	549.845,307 403.086,738	25	549.861,768 403.163,9	78.898
26	549.823,313 403.185,115	27	549.818,187 403.181,573	6.231
28	549.816,91 403.180,69	1	549.813,42 403.178,27	4.247

** Lungimile segmentelor sunt determinate în planul de proiecție Stereo 70 și sunt rotunjite la 1 milimetru.

*** Distanța dintre puncte este formată din segmente cumulate ce sunt mai mici decât valoarea 1 milimetru.

**DATE DESPRE IMOBILUL NR. 1540**

Oficiul de Cadastru și Publicitate Imobiliară PRAHOVA
Biroul de Cadastru și Publicitate Imobiliară Câmpina

A. Partea I. Descrierea imobilului

TEREN Intravilan

Nr. CF vechi:646

Nr. cadastral vechi:10037

Adresa: Loc. Provita De Sus, Str Drum Comunal, Jud. Prahova

Nr. Crt	Nr cadastral Nr. topografic	Suprafața* (mp)	Observații / Referințe
A1	20070	Din acte: 2.000 Masurata: 1.960	Sector cadastral:22 Teren neimprejmuit;

B. Partea II. Proprietari și acte

Inscrieri privitoare la dreptul de proprietate și alte drepturi reale	Referințe
4827 / 08/02/2022	
Act Notarial nr. 3, din 27/01/2022 emis de Mihai Sabina;	
B5	A1
Intabulare, drept de PROPRIETATE, dobandit prin Succesiune, cota actuala 1/1, cota initiala 1/1 1) MIHAITA ELISABETA	

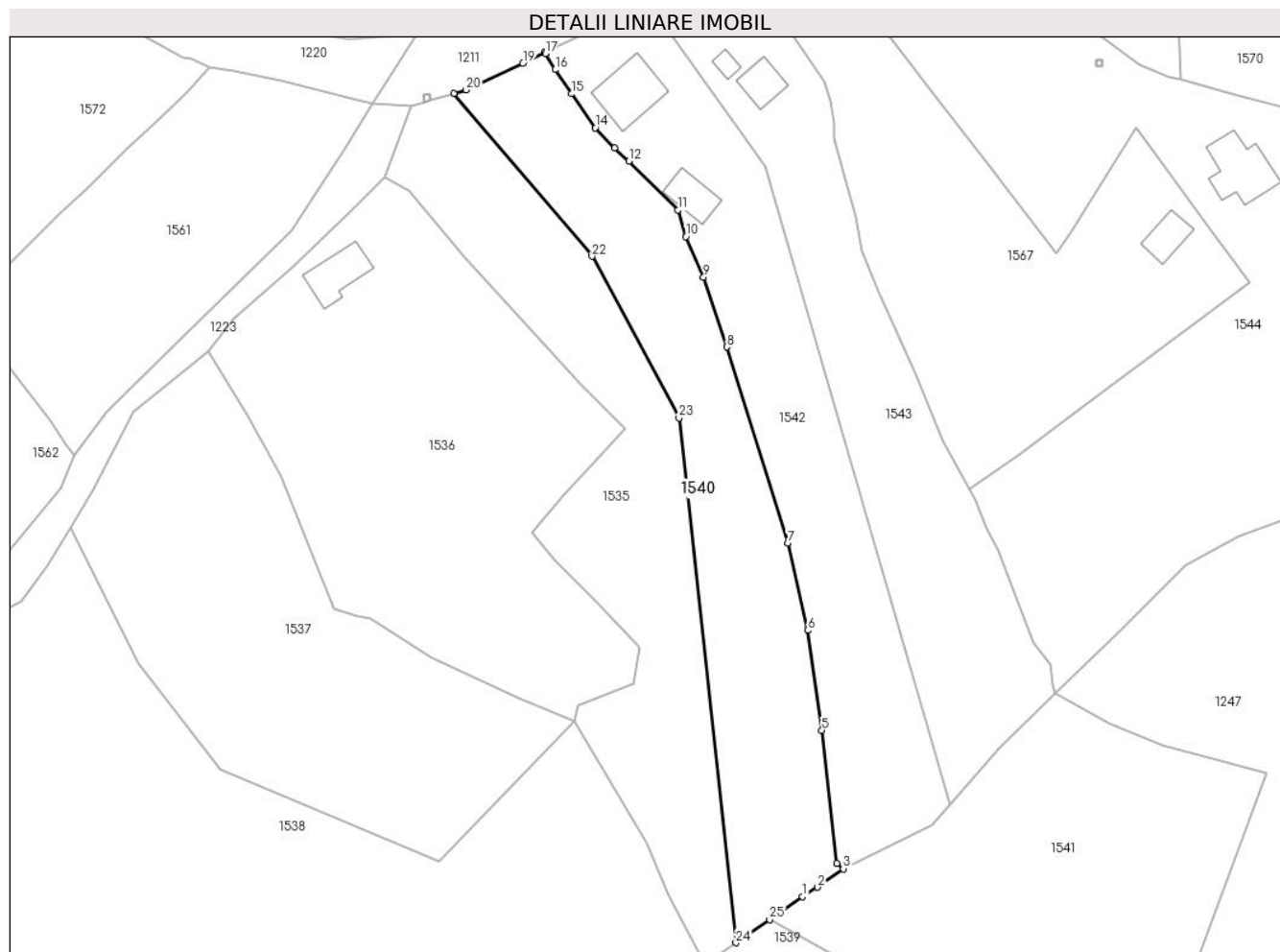
C. Partea III. SARCINI .

Inscrieri privind dezmembramintele dreptului de proprietate, drepturi reale de garanție și sarcini	Referințe
NU SUNT	

Teren

Nr cadastral	Suprafața (mp)*	Observații / Referințe
20070	Din acte: 2.000 Masurata: 1.960	

* Suprafața este determinată în planul de proiecție Stereo 70.



Date referitoare la teren

Crt	Categorie folosință	Intra vilan	Suprafața (mp)	Tarla	Parcelă	Nr. topo	Observații / Referințe
1	faneata	DA	1.960	52	1939, 1940	-	

Lungime Segmente

1) Valorile lungimilor segmentelor sunt obținute din proiecție în plan.

Punct început	X / Y	Punct sfârșit	X / Y	Lungime segment (** (m)
1	549.828,345 403.188,599	2	549.830,614 403.190,017	2.676
3	549.834,527 403.192,851	4	549.833,559 403.193,664	1.264
5	549.831,273 403.213,91	6	549.829,141 403.229,103	15.342
7	549.826,119 403.242,384	8	549.816,802 403.272,226	31.263
9	549.813,263 403.282,841	10	549.810,572 403.289,01	6.73

Punct început	X / Y	Punct sfârșit	X / Y	Lungime segment (** (m)
2	549.830,614 403.190,017	3	549.834,527 403.192,851	4.831
4	549.833,559 403.193,664	5	549.831,273 403.213,91	20.375
6	549.829,141 403.229,103	7	549.826,119 403.242,384	13.62
8	549.816,802 403.272,226	9	549.813,263 403.282,841	11.189
10	549.810,572 403.289,01	11	549.809,329 403.293,033	4.211

Punct început	X / Y	Punct sfârşit	X / Y	Lungime segment (** (m)
11	549.809,329 403.293,033	12	549.801,898 403.300,504	10.537
13	549.799,715 403.302,526	14	549.796,777 403.305,575	4.234
15	549.793,176 403.310,742	16	549.790,681 403.314,425	4.449
17	549.789,197 403.316,862	18	549.789,078 403.317,057	0.228
19	549.785,775 403.315,391	20	549.777,125 403.311,326	9.558
21	549.775,304 403.310,828	22	549.796,291 403.286,008	32.504
23	549.809,52 403.261,415	24	549.818,187 403.181,573	80.311
25	549.823,313 403.185,115	1	549.828,345 403.188,599	6.12

Punct început	X / Y	Punct sfârşit	X / Y	Lungime segment (** (m)
12	549.801,898 403.300,504	13	549.799,715 403.302,526	2.976
14	549.796,777 403.305,575	15	549.793,176 403.310,742	6.298
16	549.790,681 403.314,425	17	549.789,197 403.316,862	2.853
18	549.789,078 403.317,057	19	549.785,775 403.315,391	3.699
20	549.777,125 403.311,326	21	549.775,304 403.310,828	1.888
22	549.796,291 403.286,008	23	549.809,52 403.261,415	27.925
24	549.818,187 403.181,573	25	549.823,313 403.185,115	6.231

** Lungimile segmentelor sunt determinate în planul de proiecție Stereo 70 și sunt rotunjite la 1 milimetru.

*** Distanța dintre puncte este formată din segmente cumulate ce sunt mai mici decât valoarea 1 milimetru.

**DATE DESPRE IMOBILUL NR. 1541**

Oficiul de Cadastru și Publicitate Imobiliară PRAHOVA
Biroul de Cadastru și Publicitate Imobiliară Câmpina

A. Partea I. Descrierea imobilului

TEREN Necunoscut

Adresa: Loc. Provita De Sus, Jud. Prahova

Nr. Crt	Nr cadastral Nr. topografic	Suprafața* (mp)	Observații / Referințe
A1		5.675	Sector cadastral:22 Teren imprejmuit;

B. Partea II. Proprietari și acte

Inscrieri privitoare la dreptul de proprietate și alte drepturi reale		Referințe
/		
Act Normativ nr. LEGEA 7, din 13/03/1996 emis de PARLAMENTUL ROMANIEI;		
B1	Inscrierea provizorie, drept de PROPRIETATE, dobandit prin Lege, cota actuala 1/1, cota initiala 1/1 1) NEIDENTIFICAT NEIDENTIFICAT	A1
B2	Se noteaza faptul ca imobilul are proprietar neidentificat.	A1

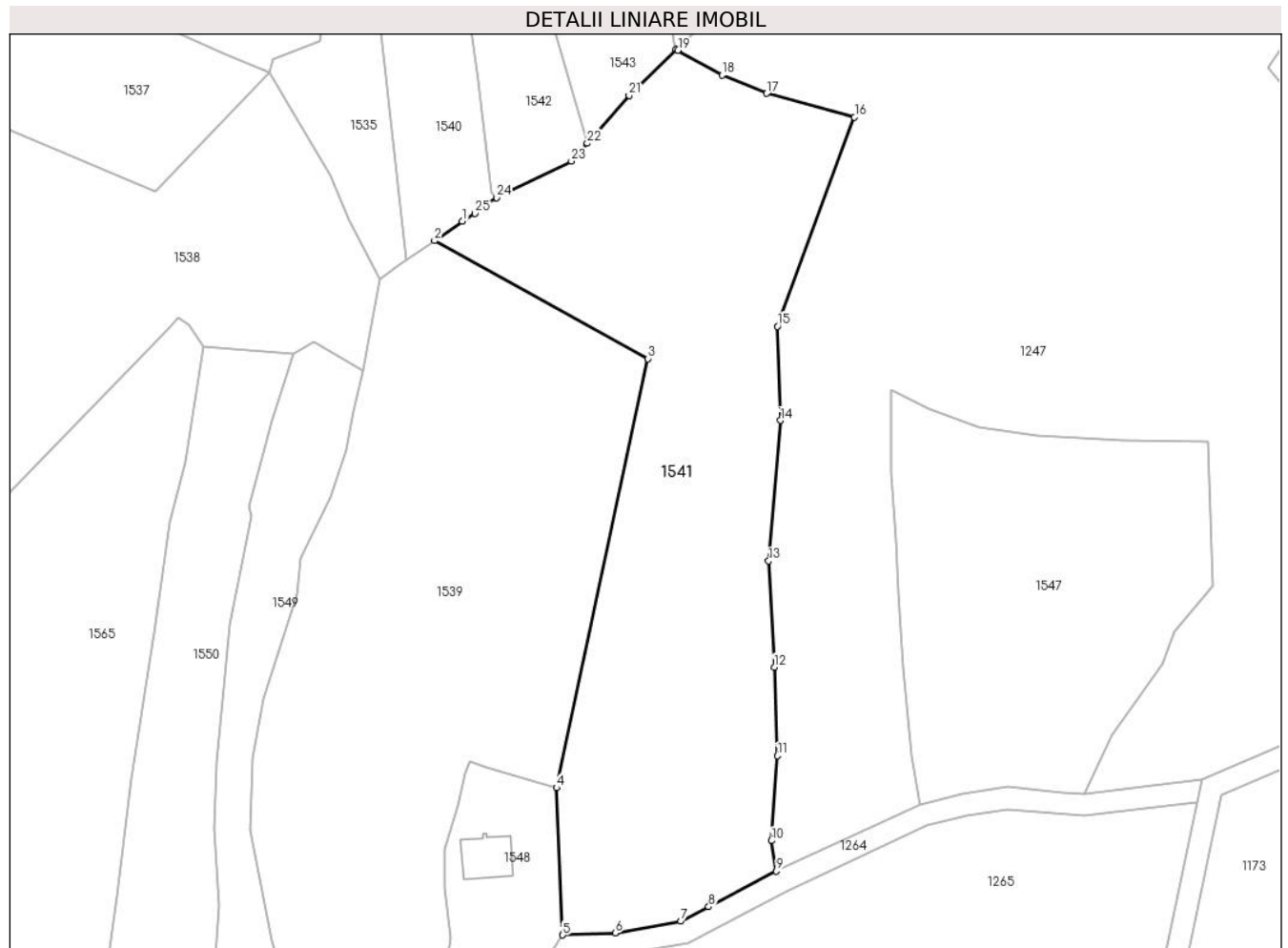
C. Partea III. SARCINI .

Inscrieri privind dezmembramintele dreptului de proprietate, drepturi reale de garanție și sarcini	Referințe
NU SUNT	

Teren

Nr cadastral	Suprafața (mp)*	Observații / Referințe
	5.675	

* Suprafața este determinată în planul de proiecție Stereo 70.



Date referitoare la teren

Crt	Categorie folosință	Intra vilan	Suprafața (mp)	Tarla	Parcelă	Nr. topo	Observații / Referințe
1	faneata	NU	5.638	19	1822, 1821	-	
2	faneata	DA	37	19	1822, 1821	-	

Lungime Segmente

1) Valorile lungimilor segmentelor sunt obținute din proiecție în plan.

Punct început	X / Y	Punct sfârșit	X / Y	Lungime segment (** (m))
1	549.828,345 403.188,599	2	549.823,313 403.185,115	6.12
3	549.861,768 403.163,9	4	549.845,307 403.086,738	78.898
5	549.846,416 403.060,248	6	549.855,85 403.060,588	9.44
7	549.867,686 403.062,729	8	549.872,697 403.065,301	5.633

Punct început	X / Y	Punct sfârșit	X / Y	Lungime segment (** (m))
2	549.823,313 403.185,115	3	549.861,768 403.163,9	43.919
4	549.845,307 403.086,738	5	549.846,416 403.060,248	26.513
6	549.855,85 403.060,588	7	549.867,686 403.062,729	12.028
8	549.872,697 403.065,301	9	549.884,875 403.071,734	13.773

Punct început	X / Y	Punct sfârșit	X / Y	Lungime segment (** (m)
9	549.884,875 403.071,734	10	549.883,969 403.077,205	5.546
11	549.885,094 403.092,477	12	549.884,522 403.108,398	15.931
13	549.883,475 403.127,502	14	549.885,611 403.152,783	25.371
15	549.885,065 403.169,735	16	549.898,96 403.207,321	40.072
17	549.883,154 403.211,588	18	549.875,093 403.214,878	8.707
19	549.867,167 403.219,359	20	549.866,831 403.219,55	0.386
21	549.858,339 403.211,246	22	549.850,81 403.202,638	11.436
23	549.847,98 403.199,402	24	549.834,527 403.192,851	14.963
25	549.830,614 403.190,017	1	549.828,345 403.188,599	2.676

Punct început	X / Y	Punct sfârșit	X / Y	Lungime segment (** (m)
10	549.883,969 403.077,205	11	549.885,094 403.092,477	15.313
12	549.884,522 403.108,398	13	549.883,475 403.127,502	19.133
14	549.885,611 403.152,783	15	549.885,065 403.169,735	16.961
16	549.898,96 403.207,321	17	549.883,154 403.211,588	16.372
18	549.875,093 403.214,878	19	549.867,167 403.219,359	9.105
20	549.866,831 403.219,55	21	549.858,339 403.211,246	11.877
22	549.850,81 403.202,638	23	549.847,98 403.199,402	4.299
24	549.834,527 403.192,851	25	549.830,614 403.190,017	4.831

** Lungimile segmentelor sunt determinate în planul de proiecție Stereo 70 și sunt rotunjite la 1 milimetru.

*** Distanța dintre puncte este formată din segmente cumulate ce sunt mai mici decât valoarea 1 milimetru.

**DATE DESPRE IMOBILUL NR. 1542**

Oficiul de Cadastru și Publicitate Imobiliară PRAHOVA
Biroul de Cadastru și Publicitate Imobiliară Câmpina

A. Partea I. Descrierea imobilului

TEREN Intravilan

Nr. CF vechi:1289

Nr. cadastral vechi:10439

Adresa: Loc. Provita De Sus, Cartier Pct. Acasa, Nr. 450, Jud. Prahova

Nr. Crt	Nr cadastral Nr. topografic	Suprafața* (mp)	Observații / Referințe
A1	20523	Din acte: 2.000 Masurata: 1.986	Sector cadastral:22 Teren imprejmuit;

Construcții

Crt	Nr cadastral Nr. topografic	Adresa	Observații / Referințe
A1.1	20523-C1	Loc. Provita De Sus, Cartier Pct. Acasa, Nr. 450, Jud. Prahova	Nr. niveluri:1; S. construita la sol:70 mp; LOCUINTA
A1.2	20523-C2	Loc. Provita De Sus, Cartier Pct. Acasa, Nr. 450, Jud. Prahova	Nr. niveluri:1; S. construita la sol:37 mp; ANEXA

B. Partea II. Proprietari și acte

Inscrieri privitoare la dreptul de proprietate și alte drepturi reale		Referințe
19100 / 09/11/2009		
Act Notarial nr. 6608, din 08/09/1993 emis de NS CAMPINA;		
B1	Intabulare, drept de PROPRIETATEpartaj, dobandit prin Conventie, cota actuala 1/1, cota initiala 1/1 1) BUCURA MARIA	A1, A1.1, A1.2

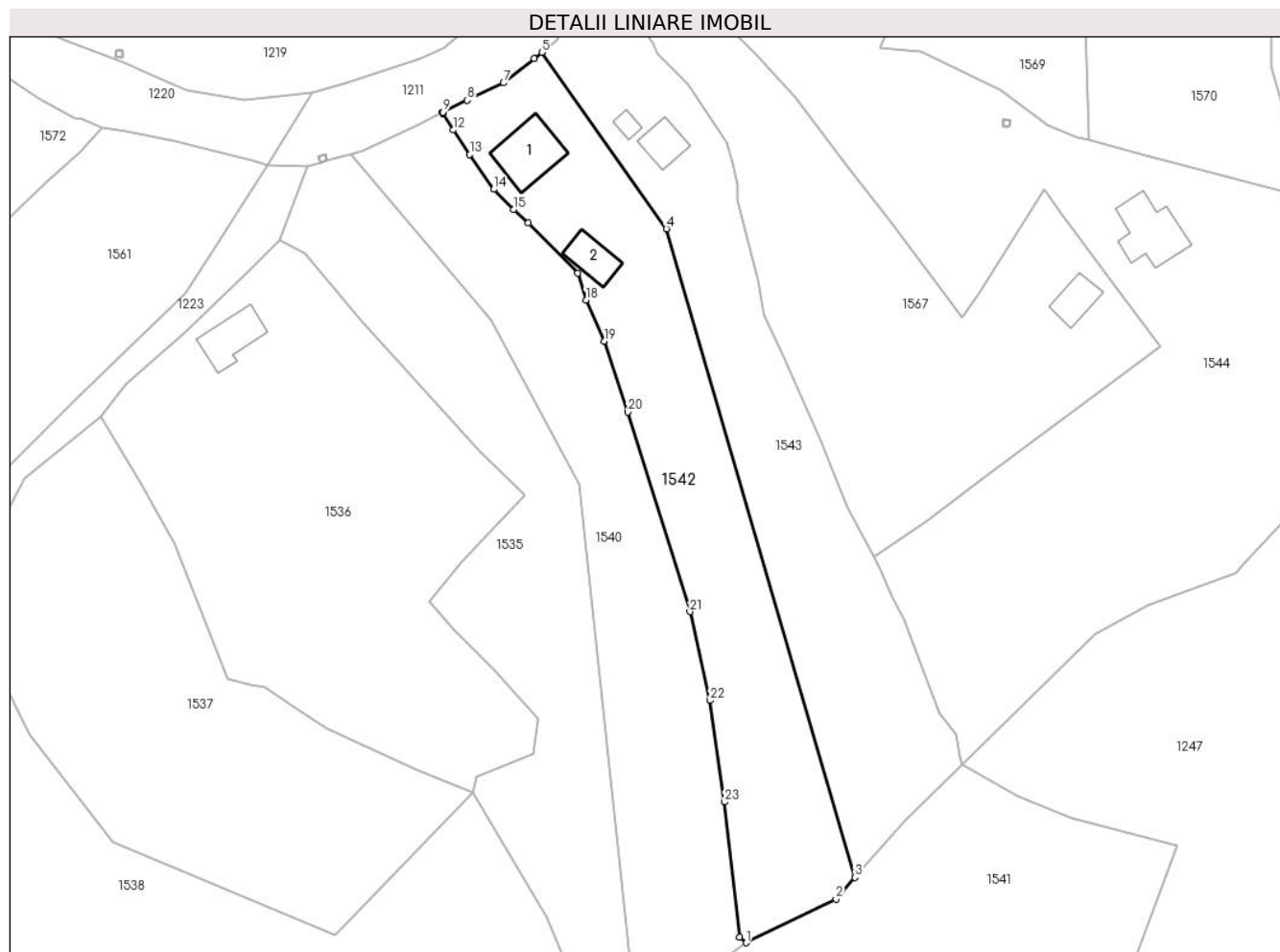
C. Partea III. SARCINI .

Inscrieri privind dezmembramintele dreptului de proprietate, drepturi reale de garanție și sarcini	Referințe
NU SUNT	

Teren

Nr cadastral	Suprafața (mp)*	Observații / Referințe
20523	Din acte: 2.000 Masurata: 1.986	

* Suprafața este determinată în planul de proiecție Stereo 70.



Date referitoare la teren

Crt	Categorie folosință	Intra vilan	Suprafața (mp)	Tarla	Parcelă	Nr. topo	Observații / Referințe
1	curți constructii	DA	567	52	1939, 1940	-	
2	faneata	DA	1.419	52	1939, 1940	-	

Date referitoare la construcții

Crt	Număr	Destinație construcție	Supraf. (mp)	Situație juridică	Observații / Referințe
A1.1	20523-C1	construcții de locuințe	70	Cu acte	Nr. niveluri:1; S. construita la sol:70 mp; LOCUINTA
A1.2	20523-C2	construcții anexa	37	Cu acte	Nr. niveluri:1; S. construita la sol:37 mp; ANEXA

Lungime Segmente

1) Valorile lungimilor segmentelor sunt obținute din proiecție în plan.

Punct început	X / Y	Punct sfârșit	X / Y	Lungime segment (** (m)	Punct început	X / Y	Punct sfârșit	X / Y	Lungime segment (** (m)
1	549.834,527 403.192,851	2	549.847,98 403.199,402	14.963	2	549.847,98 403.199,402	3	549.850,81 403.202,638	4.299
3	549.850,81 403.202,638	4	549.822,609 403.299,672	101.049	4	549.822,609 403.299,672	5	549.803,952 403.326,048	32.308

Punct început	X / Y	Punct sfârşit	X / Y	Lungime segment (** (m)
5	549.803,952 403.326,048	6	549.802,862 403.325,089	1.452
7	549.798,222 403.321,472	8	549.792,807 403.318,883	6.002
9	549.789,196 403.317,117	10	549.789,078 403.317,057	0.132
11	549.789,197 403.316,862	12	549.790,681 403.314,425	2.853
13	549.793,176 403.310,742	14	549.796,777 403.305,575	6.298
15	549.799,715 403.302,526	16	549.801,898 403.300,504	2.976
17	549.809,329 403.293,033	18	549.810,572 403.289,01	4.211
19	549.813,263 403.282,841	20	549.816,802 403.272,226	11.189
21	549.826,119 403.242,384	22	549.829,141 403.229,103	13.62
23	549.831,273 403.213,91	24	549.833,559 403.193,664	20.375

Punct început	X / Y	Punct sfârşit	X / Y	Lungime segment (** (m)
6	549.802,862 403.325,089	7	549.798,222 403.321,472	5.883
8	549.792,807 403.318,883	9	549.789,196 403.317,117	4.02
10	549.789,078 403.317,057	11	549.789,197 403.316,862	0.228
12	549.790,681 403.314,425	13	549.793,176 403.310,742	4.449
14	549.796,777 403.305,575	15	549.799,715 403.302,526	4.234
16	549.801,898 403.300,504	17	549.809,329 403.293,033	10.537
18	549.810,572 403.289,01	19	549.813,263 403.282,841	6.73
20	549.816,802 403.272,226	21	549.826,119 403.242,384	31.263
22	549.829,141 403.229,103	23	549.831,273 403.213,91	15.342
24	549.833,559 403.193,664	1	549.834,527 403.192,851	1.264

** Lungimile segmentelor sunt determinate în planul de proiecție Stereo 70 și sunt rotunjite la 1 milimetru.

*** Distanța dintre puncte este formată din segmente cumulate ce sunt mai mici decât valoarea 1 milimetru.

**DATE DESPRE IMOBILUL NR. 1543**

Oficiul de Cadastru și Publicitate Imobiliară PRAHOVA
Biroul de Cadastru și Publicitate Imobiliară Câmpina

A. Partea I. Descrierea imobilului

TEREN Intravilan

Nr. CF vechi:1287

Nr. cadastral vechi:10440

Adresa: Loc. Provita De Sus, Cartier Pct. Acasa, Jud. Prahova

Nr. Crt	Nr cadastral Nr. topografic	Suprafața* (mp)	Observații / Referințe
A1	20524	Din acte: 2.000 Masurata: 1.985	Sector cadastral:22 Teren imprejmuit;

Construcții

Crt	Nr cadastral Nr. topografic	Adresa	Observații / Referințe
A1.1	20524-C1	Loc. Provita De Sus, Cartier Pct. Acasa, Jud. Prahova	Nr. niveluri:1; S. construita la sol:32 mp; ANEXA
A1.2		Loc. Provita De Sus, Jud. Prahova	Nr. niveluri:1; S. construita la sol:10 mp;

B. Partea II. Proprietari și acte

Inscrieri privitoare la dreptul de proprietate și alte drepturi reale		Referințe
19099 / 09/11/2009		
Act Notarial nr. 676, din 12/12/1997 emis de BNP MUSAT MARGARIT;		
B1	Intabulare, drept de PROPRIETATE cumparare ca bun comun, dobandit prin Conventie, cota actuala 1/1, cota initiala 1/1 1) BUCURA MARIA 2) BUCURA CONSTANTIN	A1, A1.1
/		
Act Normativ nr. LEGEA 7, din 13/03/1996 emis de PARLAMENTUL ROMANIEI (Adeverinta 1878/ 18.03.2024 act administrativ emis de Primaria Provita de Sus);		
B2	Intabulare, drept de PROPRIETATE, dobandit prin Lege, cota actuala 1/1, cota initiala 1/1 1) BUCURA MARIA 2) BUCURA CONSTANTIN	A1.2

C. Partea III. SARCINI .

Inscrieri privind dezmembramintele dreptului de proprietate, drepturi reale de garanție și sarcini	Referințe
NU SUNT	

Teren

Nr cadastral	Suprafața (mp)*	Observații / Referințe
20524	Din acte: 2.000 Masurata: 1.985	

* Suprafața este determinată în planul de proiecție Stereo 70.



Date referitoare la teren

Crt	Categorie folosință	Intra vilan	Suprafața (mp)	Tarla	Parcelă	Nr. topo	Observații / Referințe
1	curți constructii	DA	502	52	1939, 1940	-	
2	faneata	DA	1.483	52	1939, 1940	-	

Date referitoare la construcții

Crt	Număr	Destinație construcție	Supraf. (mp)	Situație juridică	Observații / Referințe
A1.1	20524-C1	constructii anexa	32	Cu acte	Nr. niveluri:1; S. construita la sol:32 mp; ANEXA
A1.2		constructii anexa	10	Cu acte	Nr. niveluri:1; S. construita la sol:10 mp;

Lungime Segmente

1) Valorile lungimilor segmentelor sunt obținute din proiecție în plan.

Punct început	X / Y	Punct sfârșit	X / Y	Lungime segment (** (m)
1	549.858,339 403.211,246	2	549.866,831 403.219,55	11.877
3	549.866,447 403.220,738	4	549.866,028 403.223,985	3.274

Punct început	X / Y	Punct sfârșit	X / Y	Lungime segment (** (m)
2	549.866,831 403.219,55	3	549.866,447 403.220,738	1.249
4	549.866,028 403.223,985	5	549.863,419 403.227,321	4.235

Punct început	X / Y	Punct sfârşit	X / Y	Lungime segment (** (m)
5	549.863,419 403.227,321	6	549.858,098 403.241,24	14.901
7	549.856,295 403.244,63	8	549.854,632 403.248,867	4.552
9	549.853,658 403.250,652	10	549.849,604 403.257,925	8.327
11	549.845,669 403.267,933	12	549.840,029 403.280,622	13.886
13	549.837,284 403.286,797	14	549.836,381 403.292,021	5.301
15	549.833,196 403.303,912	16	549.833,14 403.306,324	2.413
17	549.832,543 403.309,563	18	549.831,658 403.312,634	3.196
19	549.825,745 403.321,29	20	549.821,374 403.325,815	6.291
21	549.820,526 403.327,455	22	549.816,733 403.332,988	6.708
23	549.812,989 403.338,82	24	549.808,869 403.342,833	5.751
25	549.807,547 403.335,122	26	549.806,234 403.328,056	7.187
27	549.803,952 403.326,048	28	549.822,609 403.299,672	32.308
29	549.850,81 403.202,638	1	549.858,339 403.211,246	11.436

Punct început	X / Y	Punct sfârşit	X / Y	Lungime segment (** (m)
6	549.858,098 403.241,24	7	549.856,295 403.244,63	3.84
8	549.854,632 403.248,867	9	549.853,658 403.250,652	2.033
10	549.849,604 403.257,925	11	549.845,669 403.267,933	10.754
12	549.840,029 403.280,622	13	549.837,284 403.286,797	6.758
14	549.836,381 403.292,021	15	549.833,196 403.303,912	12.31
16	549.833,14 403.306,324	17	549.832,543 403.309,563	3.294
18	549.831,658 403.312,634	19	549.825,745 403.321,29	10.483
20	549.821,374 403.325,815	21	549.820,526 403.327,455	1.846
22	549.816,733 403.332,988	23	549.812,989 403.338,82	6.93
24	549.808,869 403.342,833	25	549.807,547 403.335,122	7.824
26	549.806,234 403.328,056	27	549.803,952 403.326,048	3.04
28	549.822,609 403.299,672	29	549.850,81 403.202,638	101.049

** Lungimile segmentelor sunt determinate în planul de proiecție Stereo 70 și sunt rotunjite la 1 milimetru.

*** Distanța dintre puncte este formată din segmente cumulate ce sunt mai mici decât valoarea 1 milimetru.

**DATE DESPRE IMOBILUL NR. 1544**

Oficiul de Cadastru și Publicitate Imobiliară PRAHOVA
Biroul de Cadastru și Publicitate Imobiliară Câmpina

A. Partea I. Descrierea imobilului

TEREN Intravilan

Adresa: Loc. Provita De Sus, Jud. Prahova

Nr. Crt	Nr cadastral Nr. topografic	Suprafața* (mp)	Observații / Referințe
A1		5.511	Sector cadastral:22 Teren imprejmuit;

Construcții

Crt	Nr cadastral Nr. topografic	Adresa	Observații / Referințe
A1.1		Loc. Provita De Sus, Jud. Prahova	Nr. niveluri:1; S. construita la sol:73 mp;
A1.2		Loc. Provita De Sus, Jud. Prahova	Nr. niveluri:1; S. construita la sol:16 mp;

B. Partea II. Proprietari și acte

Inscrieri privitoare la dreptul de proprietate și alte drepturi reale		Referințe
/		
Act Normativ nr. LEGEA 7, din 13/03/1996 emis de PARLAMENTUL ROMANIEI;		
B1	Inscrierea provizorie, drept de PROPRIETATE, dobandit prin Lege, cota actuala 1/1, cota initiala 1/1 1) NEIDENTIFICAT NEIDENTIFICAT	A1, A1.1, A1.2
B2	Se noteaza faptul ca imobilul are proprietar neidentificat.	A1, A1.1, A1.2

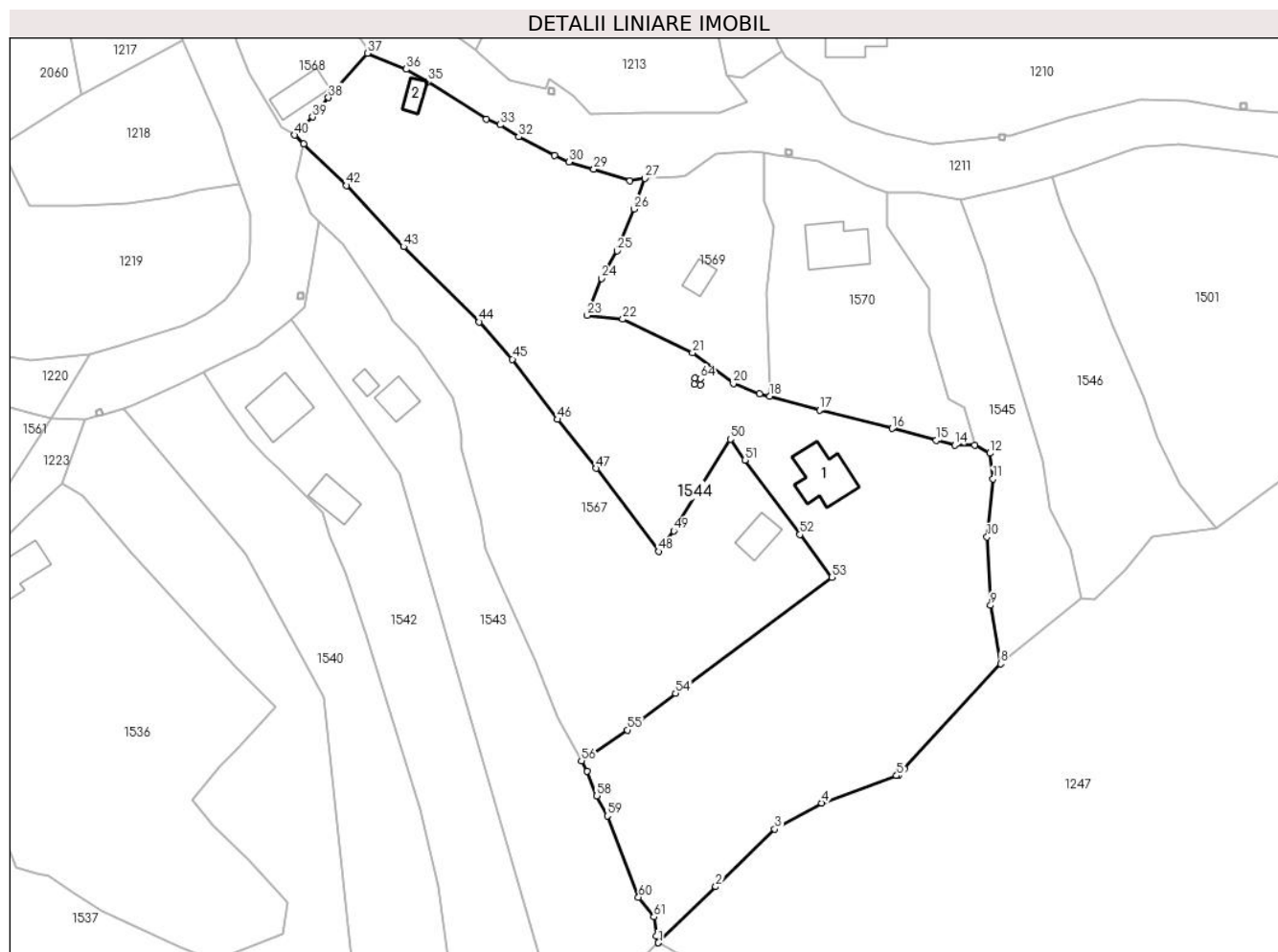
C. Partea III. SARCINI .

Inscrieri privind dezmembramintele dreptului de proprietate, drepturi reale de garanție și sarcini	Referințe
NU SUNT	

Teren

Nr cadastral	Suprafața (mp)*	Observații / Referințe
	5.511	

* Suprafața este determinată în planul de proiecție Stereo 70.



Date referitoare la teren

Crt	Categorie folosință	Intravilan	Suprafața (mp)	Tarla	Parcelă	Nr. topo	Observații / Referințe
1	curți constructii	DA	33	52	1942/1	-	
2	curți constructii	DA	343	52	1943	-	
3	faneata	DA	2.403	52	1942, 1942/1	-	
4	faneata	DA	2.732	52	1944	-	

Date referitoare la construcții

Crt	Număr	Destinație construcție	Supraf. (mp)	Situație juridică	Observații / Referințe
A1.1		construcții de locuințe	73	Cu acte	Nr. niveluri:1; S. construita la sol:73 mp;
A1.2		construcții anexa	16	Cu acte	Nr. niveluri:1; S. construita la sol:16 mp;

Lungime Segmente

1) Valorile lungimilor segmentelor sunt obținute din proiecție în plan.

Punct început	X / Y	Punct sfârșit	X / Y	Lungime segment	Punct început	X / Y	Punct sfârșit	X / Y	Lungime segment	Punct început	X / Y	Punct sfârșit	X / Y	Lungime segment
1	549.866,831 / 403.219,55	2	549.876,633 / 403.229,136	13.71	2	549.876,633 / 403.229,136	3	549.886,723 / 403.238,981	14.097	3	549.886,723 / 403.238,981	4	549.894,757 / 403.243,417	9.177

Punct început	X / Y	Punct sfârșit	X / Y	Lungime segment	Punct început	X / Y	Punct sfârșit	X / Y	Lungime segment	Punct început	X / Y	Punct sfârșit	X / Y	Lungime segment
4	549.894,757 403.243,417	5	549.907,543 403.248,11	13.62	5	549.907,543 403.248,11	6	549.907,923 403.248,25	0.405	6	549.907,923 403.248,25	7	549.908,865 403.249,275	1.392
7	549.908,865 403.249,275	8	549.925,328 403.267,211	24.346	8	549.925,328 403.267,211	9	549.923,621 403.277,199	10.133	9	549.923,621 403.277,199	10	549.923,007 403.288,864	11.681
10	549.923,007 403.288,864	11	549.924,054 403.298,77	9.961	11	549.924,054 403.298,77	12	549.923,473 403.303,186	4.454	12	549.923,473 403.303,186	13	549.920,925 403.304,567	2.898
13	549.920,925 403.304,567	14	549.917,477 403.304,564	3.448	14	549.917,477 403.304,564	15	549.914,351 403.305,395	3.235	15	549.914,351 403.305,395	16	549.906,78 403.307,409	7.834
16	549.906,78 403.307,409	17	549.894,378 403.310,587	12.803	17	549.894,378 403.310,587	18	549.885,855 403.312,911	8.834	18	549.885,855 403.312,911	19	549.884,106 403.313,34	1.801
19	549.884,106 403.313,34	20	549.879,655 403.315,075	4.777	20	549.879,655 403.315,075	21	549.872,675 403.320,339	8.742	21	549.872,675 403.320,339	22	549.860,717 403.326,091	13.269
22	549.860,717 403.326,091	23	549.854,618 403.326,731	6.132	23	549.854,618 403.326,731	24	549.857,116 403.333,026	6.773	24	549.857,116 403.333,026	25	549.859,74 403.337,758	5.411
25	549.859,74 403.337,758	26	549.862,693 403.344,884	7.714	26	549.862,693 403.344,884	27	549.864,515 403.350,128	5.552	27	549.864,515 403.350,128	28	549.861,992 403.349,783	2.546
28	549.861,992 403.349,783	29	549.855,769 403.351,684	6.507	29	549.855,769 403.351,684	30	549.851,552 403.352,927	4.396	30	549.851,552 403.352,927	31	549.849,068 403.354,014	2.711
31	549.849,068 403.354,014	32	549.842,925 403.357,239	6.938	32	549.842,925 403.357,239	33	549.839,774 403.359,301	3.766	33	549.839,774 403.359,301	34	549.837,442 403.360,251	2.518
34	549.837,442 403.360,251	35	549.827,453 403.366,632	11.853	35	549.827,453 403.366,632	36	549.823,715 403.368,778	4.31	36	549.823,715 403.368,778	37	549.817,065 403.371,515	7.191
37	549.817,065 403.371,515	38	549.810,414 403.363,936	10.084	38	549.810,414 403.363,936	39	549.807,7 403.360,616	4.288	39	549.807,7 403.360,616	40	549.804,641 403.357,53	4.345
40	549.804,641 403.357,53	41	549.806,203 403.356,016	2.175	41	549.806,203 403.356,016	42	549.813,522 403.348,921	10.193	42	549.813,522 403.348,921	43	549.823,258 403.338,472	14.282
43	549.823,258 403.338,472	44	549.836,192 403.325,627	18.229	44	549.836,192 403.325,627	45	549.841,851 403.319,24	8.533	45	549.841,851 403.319,24	46	549.849,604 403.308,955	12.88
46	549.849,604 403.308,955	47	549.856,179 403.300,596	10.635	47	549.856,179 403.300,596	48	549.866,905 403.286,405	17.789	48	549.866,905 403.286,405	49	549.869,421 403.289,93	4.331
49	549.869,421 403.289,93	50	549.879,132 403.305,573	18.412	50	549.879,132 403.305,573	51	549.881,618 403.302,016	4.34	51	549.881,618 403.302,016	52	549.891,022 403.289,302	15.814
52	549.891,022 403.289,302	53	549.896,444 403.281,971	9.118	53	549.896,444 403.281,971	54	549.869,763 403.262,176	33.222	54	549.869,763 403.262,176	55	549.861,514 403.255,898	10.366
55	549.861,514 403.255,898	56	549.853,658 403.250,652	9.447	56	549.853,658 403.250,652	57	549.854,632 403.248,867	2.033	57	549.854,632 403.248,867	58	549.856,295 403.244,63	4.552
58	549.856,295 403.244,63	59	549.858,098 403.241,24	3.84	59	549.858,098 403.241,24	60	549.863,419 403.227,321	14.901	60	549.863,419 403.227,321	61	549.866,028 403.223,985	4.235
61	549.866,028 403.223,985	62	549.866,447 403.220,738	3.274	62	549.866,447 403.220,738	63	549.866,831 403.219,55	1.249	63	549.866,831 403.219,55	64	549.874,035 403.315,918	96.637
64	549.874,035 403.315,918	65	549.873,985 403.314,919	1.0	65	549.873,985 403.314,919	66	549.872,986 403.314,969	1.0	66	549.872,986 403.314,969	67	549.873,036 403.315,967	0.999
67	549.873,036 403.315,967	1	549.874,035 403.315,918	1.0										

** Lungimile segmentelor sunt determinate în planul de proiecție Stereo 70 și sunt rotunjite la 1 milimetru.

*** Distanța dintre puncte este formată din segmente cumulate ce sunt mai mici decât valoarea 1 milimetru.

**DATE DESPRE IMOBILUL NR. 1545**

Oficiul de Cadastru și Publicitate Imobiliară PRAHOVA
Biroul de Cadastru și Publicitate Imobiliară Câmpina

A. Partea I. Descrierea imobilului

TEREN Intravilan

Adresa: Loc. Provita De Sus, Jud. Prahova

Nr. Crt	Nr cadastral Nr. topografic	Suprafața* (mp)	Observații / Referințe
A1		927	Sector cadastral:22 Teren imprejmuit;

B. Partea II. Proprietari și acte

Inscrieri privitoare la dreptul de proprietate și alte drepturi reale		Referințe
/		
Act Normativ nr. LEGEA 7, din 13/03/1996 emis de PARLAMENTUL ROMANIEI;		
B1	Inscrierea provizorie, drept de PROPRIETATE, dobandit prin Lege, cota actuala 1/1, cota initiala 1/1 1) NEIDENTIFICAT NEIDENTIFICAT	A1
B2	Se noteaza faptul ca imobilul are proprietar neidentificat.	A1

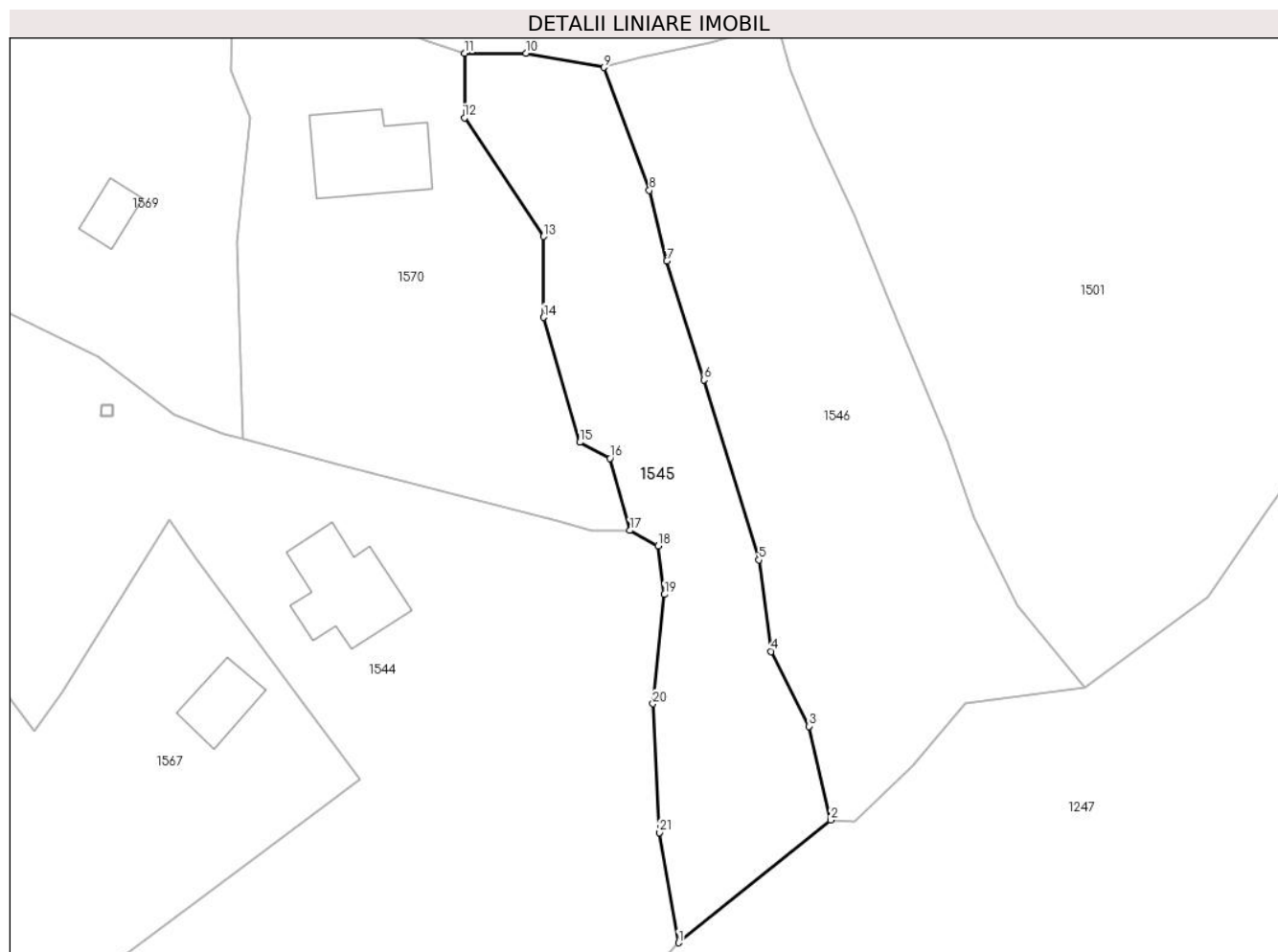
C. Partea III. SARCINI .

Inscrieri privind dezmembramintele dreptului de proprietate, drepturi reale de garanție și sarcini	Referințe
NU SUNT	

Teren

Nr cadastral	Suprafața (mp)*	Observații / Referințe
	927	

* Suprafața este determinată în planul de proiecție Stereo 70.



Date referitoare la teren

Crt	Categorie folosință	Intra vilan	Suprafața (mp)	Tarla	Parcelă	Nr. topo	Observații / Referințe
1	faneata	DA	927	52	1947/1	-	

Lungime Segmente

1) Valorile lungimilor segmentelor sunt obținute din proiecție în plan.

Punct început	X / Y	Punct sfârșit	X / Y	Lungime segment (** (m)
1	549.925,328 403.267,211	2	549.939,135 403.278,34	17.734
3	549.937,159 403.286,823	4	549.933,74 403.293,606	7.596
5	549.932,615 403.301,899	6	549.927,642 403.318,203	17.046
7	549.924,274 403.328,981	8	549.922,695 403.335,383	6.594
9	549.918,566 403.346,522	10	549.911,496 403.347,809	7.186

Punct început	X / Y	Punct sfârșit	X / Y	Lungime segment (** (m)
2	549.939,135 403.278,34	3	549.937,159 403.286,823	8.71
4	549.933,74 403.293,606	5	549.932,615 403.301,899	8.369
6	549.927,642 403.318,203	7	549.924,274 403.328,981	11.292
8	549.922,695 403.335,383	9	549.918,566 403.346,522	11.88
10	549.911,496 403.347,809	11	549.905,956 403.347,798	5.54

Punct început	X / Y	Punct sfârșit	X / Y	Lungime segment (** (m)
11	549.905,956 403.347,798	12	549.905,931 403.341,967	5.831
13	549.913,083 403.331,207	14	549.913,105 403.323,869	7.338
15	549.916,387 403.312,55	16	549.919,122 403.311,099	3.096
17	549.920,925 403.304,567	18	549.923,473 403.303,186	2.898
19	549.924,054 403.298,77	20	549.923,007 403.288,864	9.961
21	549.923,621 403.277,199	1	549.925,328 403.267,211	10.133

Punct început	X / Y	Punct sfârșit	X / Y	Lungime segment (** (m)
12	549.905,931 403.341,967	13	549.913,083 403.331,207	12.92
14	549.913,105 403.323,869	15	549.916,387 403.312,55	11.785
16	549.919,122 403.311,099	17	549.920,925 403.304,567	6.776
18	549.923,473 403.303,186	19	549.924,054 403.298,77	4.454
20	549.923,007 403.288,864	21	549.923,621 403.277,199	11.681

** Lungimile segmentelor sunt determinate în planul de proiecție Stereo 70 și sunt rotunjite la 1 milimetru.

*** Distanța dintre puncte este formată din segmente cumulate ce sunt mai mici decât valoarea 1 milimetru.

**DATE DESPRE IMOBILUL NR. 1546**

Oficiul de Cadastru și Publicitate Imobiliară PRAHOVA
Biroul de Cadastru și Publicitate Imobiliară Câmpina

A. Partea I. Descrierea imobilului

TEREN Intravilan

Nr. CF vechi:114
Nr. cadastral vechi:159

Adresa: Loc. Provita De Sus, Str Valea Poenii, Jud. Prahova

Nr. Crt	Nr cadastral Nr. topografic	Suprafața* (mp)	Observații / Referințe
A1	20983	Din acte: 1.374 Masurata: 1.282	Sector cadastral:22 Teren imprejmuit;

B. Partea II. Proprietari și acte

Inscrieri privitoare la dreptul de proprietate și alte drepturi reale	Referințe
270 / 30/01/2003	
Act Notarial nr. 225, din 28/01/2003 emis de NP POP MIHAI;	
B1	A1
Intabulare, drept de PROPRIETATEcumparare ca bun comun, dobandit prin Conventie, cota actuala 1/1, cota initiala 1/1	
1) ENE GHEORGHE	
2) ENE VIORICA	
<i>OBSERVATII: (provenita din conversia CF 114)</i>	

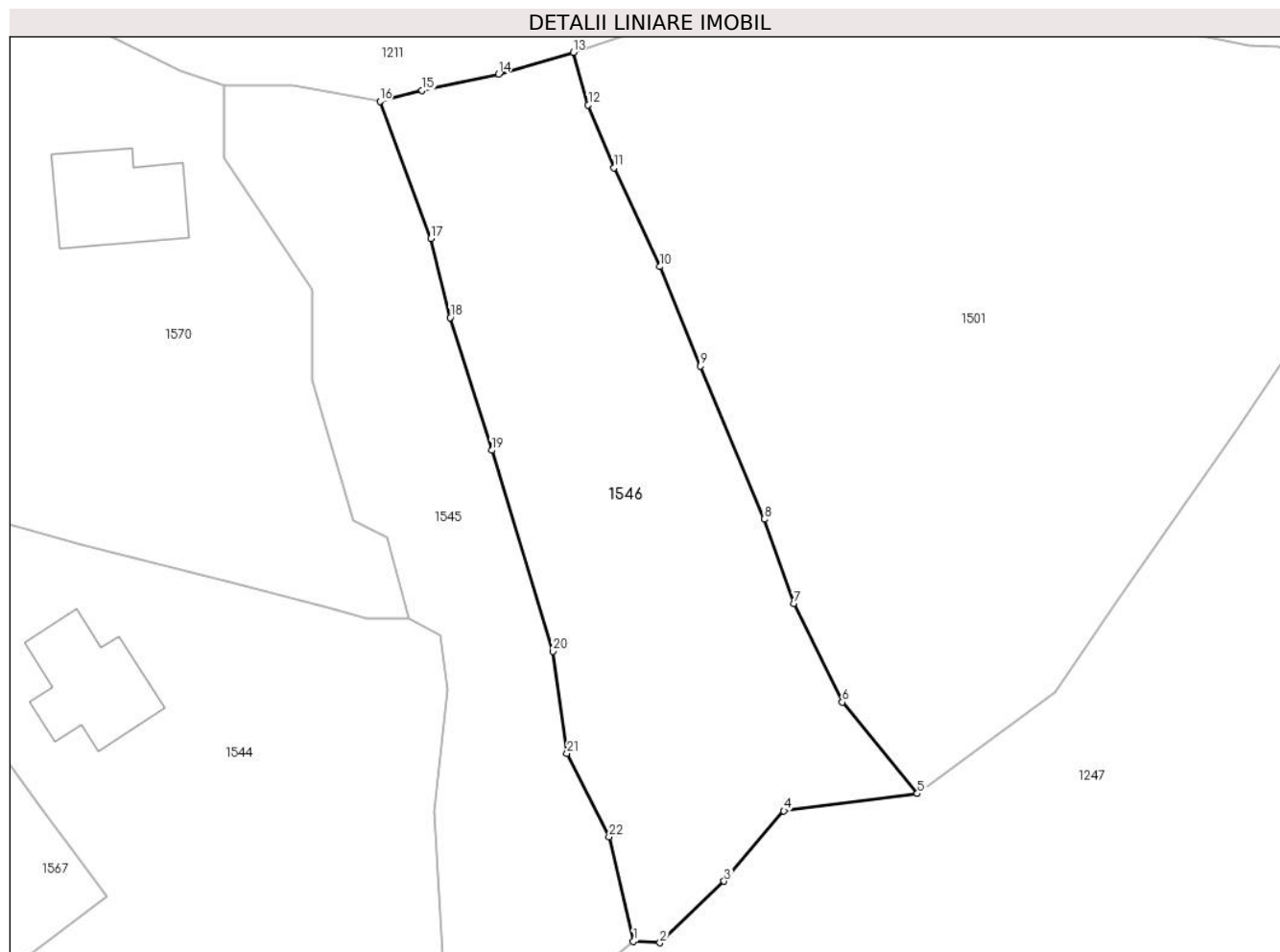
C. Partea III. SARCINI .

Inscrieri privind dezmembramintele dreptului de proprietate, drepturi reale de garanție și sarcini	Referințe
NU SUNT	

Teren

Nr cadastral	Suprafața (mp)*	Observații / Referințe
20983	Din acte: 1.374 Masurata: 1.282	

* Suprafața este determinată în planul de proiecție Stereo 70.



Date referitoare la teren

Crt	Categorie folosință	Intra vilan	Suprafața (mp)	Tarla	Parcelă	Nr. topo	Observații / Referințe
1	faneata	DA	1.282	52	1947	-	

Lungime Segmente

1) Valorile lungimilor segmentelor sunt obținute din proiecție în plan.

Punct început	X / Y	Punct sfârșit	X / Y	Lungime segment (** (m)
1	549.939,135 403.278,34	2	549.941,286 403.278,237	2.153
3	549.946,5 403.283,24	4	549.951,35 403.288,942	7.486
5	549.962,181 403.290,351	6	549.956,092 403.297,763	9.592
7	549.952,143 403.305,777	8	549.949,747 403.312,619	7.249
9	549.944,569 403.325,046	10	549.941,304 403.333,115	8.705

Punct început	X / Y	Punct sfârșit	X / Y	Lungime segment (** (m)
2	549.941,286 403.278,237	3	549.946,5 403.283,24	7.226
4	549.951,35 403.288,942	5	549.962,181 403.290,351	10.922
6	549.956,092 403.297,763	7	549.952,143 403.305,777	8.934
8	549.949,747 403.312,619	9	549.944,569 403.325,046	13.463
10	549.941,304 403.333,115	11	549.937,554 403.341,118	8.838

Punct început	X / Y	Punct sfârșit	X / Y	Lungime segment (** (m)
11	549.937,554 403.341,118	12	549.935,468 403.346,227	5.518
13	549.934,251 403.350,497	14	549.928,184 403.348,73	6.319
15	549.921,986 403.347,396	16	549.918,566 403.346,522	3.53
17	549.922,695 403.335,383	18	549.924,274 403.328,981	6.594
19	549.927,642 403.318,203	20	549.932,615 403.301,899	17.046
21	549.933,74 403.293,606	22	549.937,159 403.286,823	7.596

Punct început	X / Y	Punct sfârșit	X / Y	Lungime segment (** (m)
12	549.935,468 403.346,227	13	549.934,251 403.350,497	4.44
14	549.928,184 403.348,73	15	549.921,986 403.347,396	6.34
16	549.918,566 403.346,522	17	549.922,695 403.335,383	11.88
18	549.924,274 403.328,981	19	549.927,642 403.318,203	11.292
20	549.932,615 403.301,899	21	549.933,74 403.293,606	8.369
22	549.937,159 403.286,823	1	549.939,135 403.278,34	8.71

** Lungimile segmentelor sunt determinate în planul de proiecție Stereo 70 și sunt rotunjite la 1 milimetru.

*** Distanța dintre puncte este formată din segmente cumulate ce sunt mai mici decât valoarea 1 milimetru.

**DATE DESPRE IMOBILUL NR. 1547**

Oficiul de Cadastru și Publicitate Imobiliară PRAHOVA
Biroul de Cadastru și Publicitate Imobiliară Câmpina

A. Partea I. Descrierea imobilului

TEREN Intravilan

Nr. CF vechi:1122

Nr. cadastral vechi:10245

Adresa: Loc. Provita De Sus, Jud. Prahova

Nr. Crt	Nr cadastral Nr. topografic	Suprafața* (mp)	Observații / Referințe
A1	20309	3.191	Sector cadastral:22 Teren imprejmuit;

B. Partea II. Proprietari și acte

Inscrieri privitoare la dreptul de proprietate și alte drepturi reale		Referințe
26252 / 22/12/2008		
Act Notarial nr. 6308, din 19/12/2008 emis de NP VASILE SAVULESCU;		
B1	Intabulare, drept de PROPRIETATEpartaj, dobandit prin Conventie, cota actuala 1/1, cota initiala 1/1 1) BULDAN GHEORGHE	A1

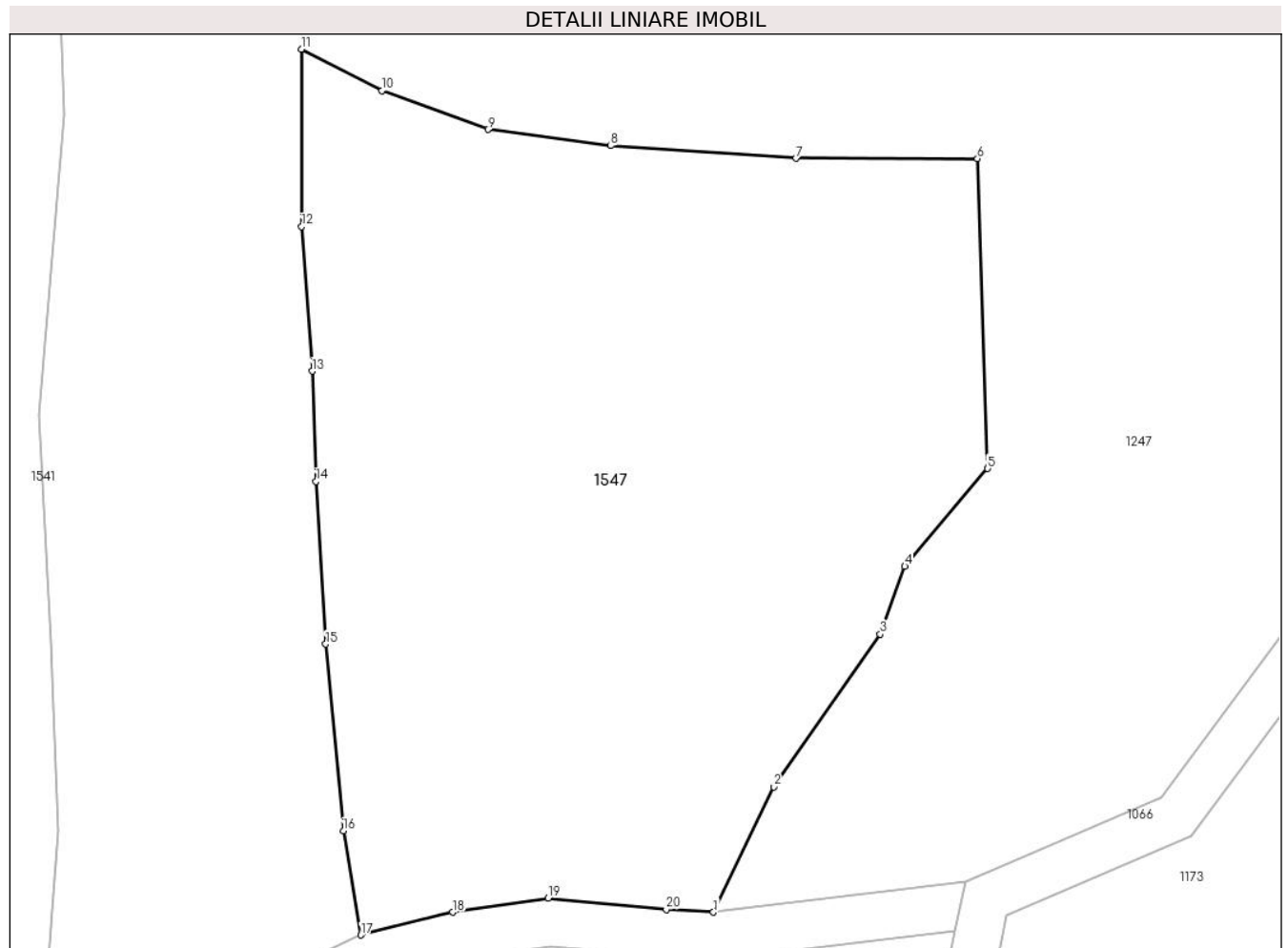
C. Partea III. SARCINI .

Inscrieri privind dezmembramintele dreptului de proprietate, drepturi reale de garanție și sarcini	Referințe
NU SUNT	

Teren

Nr cadastral	Suprafața (mp)*	Observații / Referințe
20309	3.191	

* Suprafața este determinată în planul de proiecție Stereo 70.



Date referitoare la teren

Crt	Categorie folosință	Intra vilan	Suprafața (mp)	Tarla	Parcelă	Nr. topo	Observații / Referințe
1	faneata	DA	3.191	19	1820, 1813	-	

Lungime Segmente

1) Valorile lungimilor segmentelor sunt obținute din proiecție în plan.

Punct început	X / Y	Punct sfârșit	X / Y	Lungime segment (** (m)
1	549.940,35 403.085,65	2	549.945,42 403.096,21	11.714
2	549.945,42 403.096,21	3	549.954,42 403.109,06	15.688
3	549.954,42 403.109,06	4	549.956,49 403.114,76	6.064
4	549.956,49 403.114,76	5	549.963,46 403.122,99	10.785
5	549.963,46 403.122,99	6	549.962,6 403.149,08	26.104

Punct început	X / Y	Punct sfârșit	X / Y	Lungime segment (** (m)
6	549.962,6 403.149,08	7	549.947,31 403.149,1	15.29
7	549.947,31 403.149,1	8	549.931,69 403.150,16	15.656
8	549.931,69 403.150,16	9	549.921,35 403.151,53	10.43
9	549.921,35 403.151,53	10	549.912,41 403.154,8	9.519
10	549.912,41 403.154,8	11	549.905,63 403.158,29	7.626
11	549.905,63 403.158,29	12	549.905,64 403.143,36	14.93
12	549.905,64 403.143,36	13	549.906,53 403.131,2	12.193
13	549.906,53 403.131,2	14	549.906,85 403.121,91	9.296
14	549.906,85 403.121,91	15	549.907,68 403.108,22	13.715
15	549.907,68 403.108,22	16	549.909,17 403.092,5	15.79
16	549.909,17 403.092,5	17	549.910,64 403.083,74	8.882
17	549.910,64 403.083,74	18	549.918,36 403.085,66	7.955
18	549.918,36 403.085,66	19	549.926,44 403.086,83	8.164
19	549.926,44 403.086,83	20	549.936,38 403.085,89	9.984
20	549.936,38 403.085,89	1	549.940,35 403.085,65	3.977

** Lungimile segmentelor sunt determinate în planul de proiecție Stereo 70 și sunt rotunjite la 1 milimetru.

*** Distanța dintre puncte este formată din segmente cumulate ce sunt mai mici decât valoarea 1 milimetru.

**DATE DESPRE IMOBILUL NR. 1548**

Oficiul de Cadastru și Publicitate Imobiliară PRAHOVA
Biroul de Cadastru și Publicitate Imobiliară Câmpina

A. Partea I. Descrierea imobilului

TEREN Necunoscut

Adresa: Loc. Provita De Sus, Jud. Prahova

Nr. Crt	Nr cadastral Nr. topografic	Suprafața* (mp)	Observații / Referințe
A1		742	Sector cadastral:22 Teren imprejmuit;

Construcții

Crt	Nr cadastral Nr. topografic	Adresa	Observații / Referințe
A1.1		Loc. Provita De Sus, Jud. Prahova	Nr. niveluri:1; S. construita la sol:65 mp;

B. Partea II. Proprietari și acte

Inscrieri privitoare la dreptul de proprietate și alte drepturi reale		Referințe
/		
Act Normativ nr. LEGEA 7, din 13/03/1996 emis de PARLAMENTUL ROMANIEI;		
B1	Inscrierea provizorie, drept de PROPRIETATE, dobandit prin Lege, cota actuala 1/1, cota initiala 1/1 1) NEIDENTIFICAT NEIDENTIFICAT	A1, A1.1
B2	Se noteaza faptul ca imobilul are proprietar neidentificat.	A1, A1.1

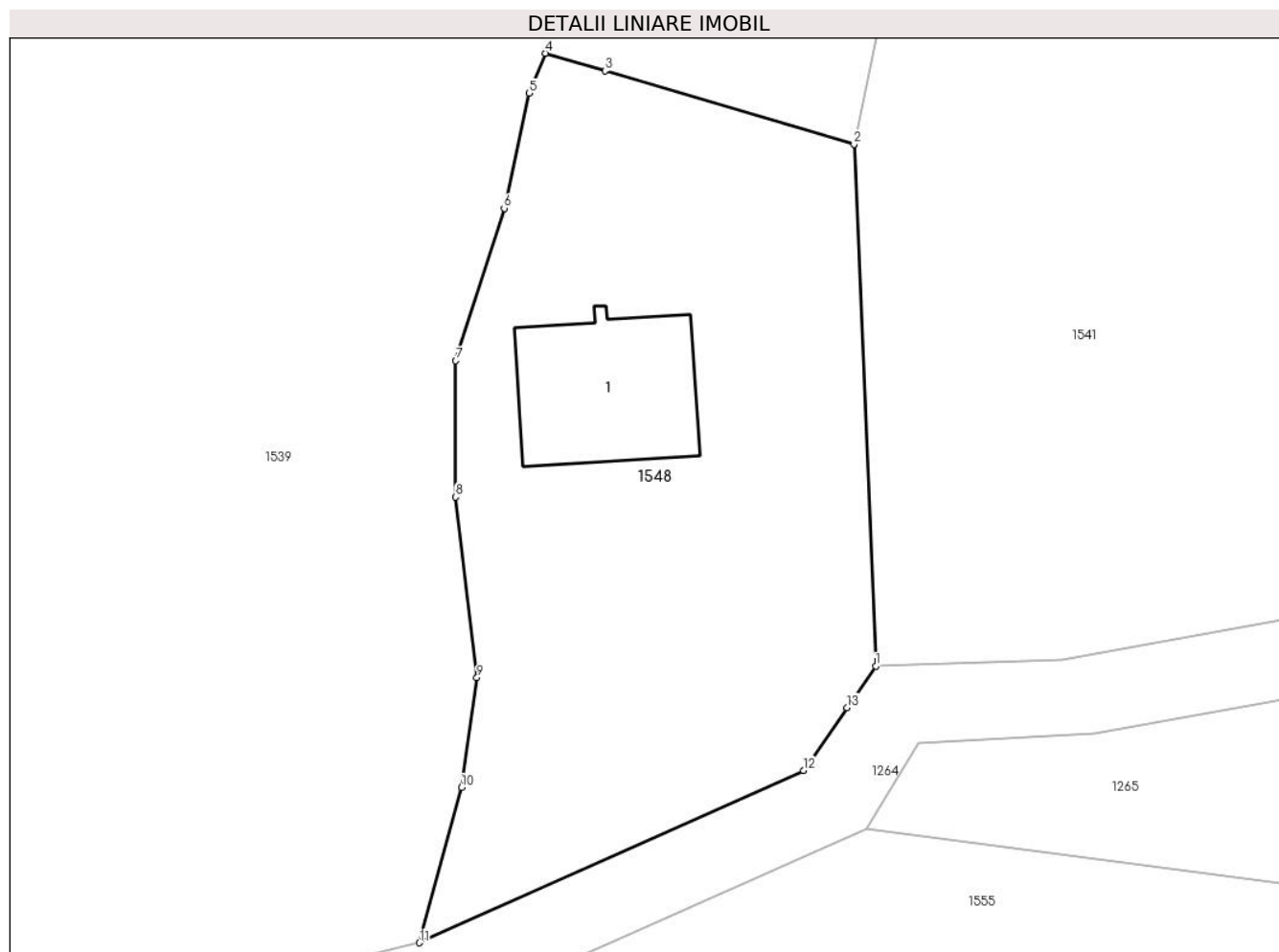
C. Partea III. SARCINI .

Inscrieri privind dezmembramintele dreptului de proprietate, drepturi reale de garanție și sarcini	Referințe
NU SUNT	

Teren

Nr cadastral	Suprafața (mp)*	Observații / Referințe
	742	

* Suprafața este determinată în planul de proiecție Stereo 70.



Date referitoare la teren

Crt	Categorie folosință	Intravilan	Suprafața (mp)	Tarla	Parcelă	Nr. topo	Observații / Referințe
1	curți constructii	DA	672	19	1824	-	
2	faneata	NU	70	19	1824	-	

Date referitoare la construcții

Crt	Număr	Destinație construcție	Supraf. (mp)	Situație juridică	Observații / Referințe
A1.1		construcții de locuințe	65	Cu acte	Nr. niveluri:1; S. construita la sol:65 mp;

Lungime Segmente

1) Valorile lungimilor segmentelor sunt obținute din proiecție în plan.

Punct început	X / Y	Punct sfârșit	X / Y	Lungime segment (** (m)
1	549.846,416 403.060,248	2	549.845,307 403.086,738	26.513
2	549.845,307 403.086,738	3	549.832,66 403.090,465	13.185
3	549.832,66 403.090,465	4	549.829,62 403.091,36	3.169

Punct început	X / Y	Punct sfârșit	X / Y	Lungime segment (** (m)
4	549.829,62 403.091,36	5	549.828,802 403.089,334	2.185
5	549.828,802 403.089,334	6	549.827,535 403.083,49	5.98
6	549.827,535 403.083,49	7	549.825,071 403.075,753	8.12
7	549.825,071 403.075,753	8	549.825,079 403.068,829	6.924
8	549.825,079 403.068,829	9	549.826,153 403.059,658	9.234
9	549.826,153 403.059,658	10	549.825,37 403.054,089	5.624
10	549.825,37 403.054,089	11	549.823,237 403.046,202	8.17
11	549.823,237 403.046,202	12	549.842,75 403.054,951	21.385
12	549.842,75 403.054,951	13	549.844,958 403.058,141	3.88
13	549.844,958 403.058,141	1	549.846,416 403.060,248	2.562

** Lungimile segmentelor sunt determinate în planul de proiecție Stereo 70 și sunt rotunjite la 1 milimetru.

*** Distanța dintre puncte este formată din segmente cumulate ce sunt mai mici decât valoarea 1 milimetru.

**DATE DESPRE IMOBILUL NR. 1549**

Oficiul de Cadastru și Publicitate Imobiliară PRAHOVA
Biroul de Cadastru și Publicitate Imobiliară Câmpina

A. Partea I. Descrierea imobilului

TEREN Intravilan

Adresa: Loc. Provita De Sus, Jud. Prahova

Nr. Crt	Nr cadastral Nr. topografic	Suprafața* (mp)	Observații / Referințe
A1		1.335	Sector cadastral:22 Teren imprejmuit;

B. Partea II. Proprietari și acte

Inscrieri privitoare la dreptul de proprietate și alte drepturi reale		Referințe
/		
Act Normativ nr. LEGEA 7, din 13/03/1996 emis de PARLAMENTUL ROMANIEI;		
B1	Inscrierea provizorie, drept de PROPRIETATE, dobandit prin Lege, cota actuala 1/1, cota initiala 1/1 1) NEIDENTIFICAT NEIDENTIFICAT	A1
B2	Se noteaza faptul ca imobilul are proprietar neidentificat.	A1

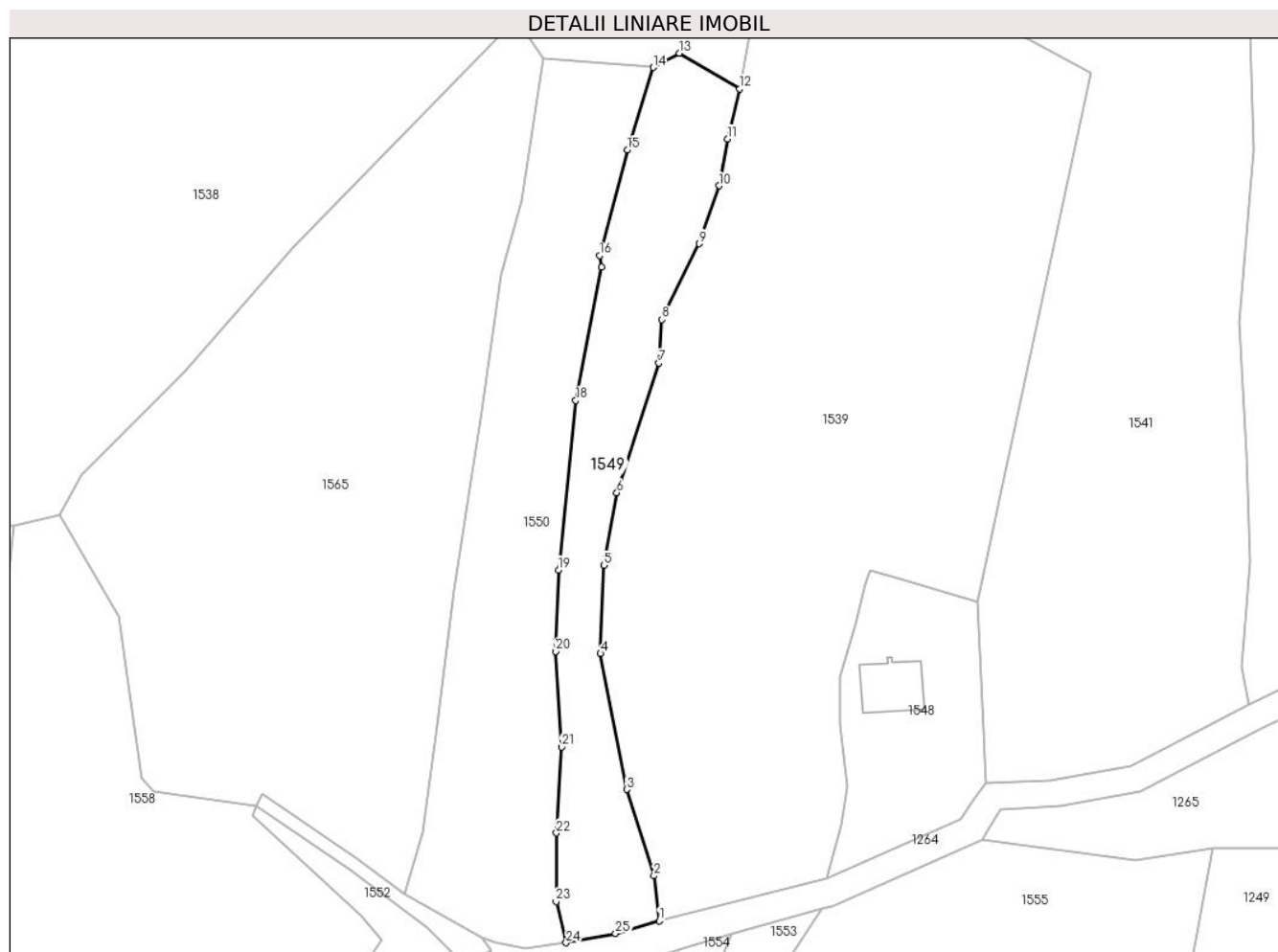
C. Partea III. SARCINI .

Inscrieri privind dezmembramintele dreptului de proprietate, drepturi reale de garanție și sarcini	Referințe
NU SUNT	

Teren

Nr cadastral	Suprafața (mp)*	Observații / Referințe
	1.335	

* Suprafața este determinată în planul de proiecție Stereo 70.



Date referitoare la teren

Crt	Categorie folosință	Intravilan	Suprafața (mp)	Tarla	Parcelă	Nr. topo	Observații / Referințe
1	faneata	DA	1.335	19	1828, 1829	-	

Lungime Segmente

1) Valorile lungimilor segmentelor sunt obținute din proiecție în plan.

Punct început	X / Y	Punct sfârșit	X / Y	Lungime segment (** (m)
1	549.798,716 403.040,101	2	549.797,946 403.046,654	6.598
3	549.793,954 403.059,271	4	549.790,129 403.079,145	20.239
5	549.790,609 403.092,028	6	549.792,521 403.102,606	10.749
7	549.798,647 403.121,563	8	549.799,123 403.127,932	6.387
9	549.804,599 403.139,003	10	549.807,456 403.147,487	8.952

Punct început	X / Y	Punct sfârșit	X / Y	Lungime segment (** (m)
2	549.797,946 403.046,654	3	549.793,954 403.059,271	13.233
4	549.790,129 403.079,145	5	549.790,609 403.092,028	12.892
6	549.792,521 403.102,606	7	549.798,647 403.121,563	19.922
8	549.799,123 403.127,932	9	549.804,599 403.139,003	12.351
10	549.807,456 403.147,487	11	549.808,724 403.154,318	6.948

Punct început	X / Y	Punct sfârşit	X / Y	Lungime segment (** (m)
11	549.808,724 403.154,318	12	549.810,492 403.161,642	7.534
13	549.801,677 403.166,846	14	549.797,827 403.164,768	4.375
15	549.794,075 403.152,707	16	549.790,01 403.137,302	15.932
17	549.790,305 403.135,577	18	549.786,533 403.116,095	19.844
19	549.784,014 403.091,342	20	549.783,564 403.079,446	11.905
21	549.784,441 403.065,458	22	549.783,69 403.052,916	12.564
23	549.783,627 403.042,89	24	549.785,104 403.036,87	6.199
25	549.792,336 403.038,211	1	549.798,716 403.040,101	6.654

Punct început	X / Y	Punct sfârşit	X / Y	Lungime segment (** (m)
12	549.810,492 403.161,642	13	549.801,677 403.166,846	10.236
14	549.797,827 403.164,768	15	549.794,075 403.152,707	12.631
16	549.790,01 403.137,302	17	549.790,305 403.135,577	1.75
18	549.786,533 403.116,095	19	549.784,014 403.091,342	24.881
20	549.783,564 403.079,446	21	549.784,441 403.065,458	14.015
22	549.783,69 403.052,916	23	549.783,627 403.042,89	10.026
24	549.785,104 403.036,87	25	549.792,336 403.038,211	7.355

** Lungimile segmentelor sunt determinate în planul de proiecție Stereo 70 și sunt rotunjite la 1 milimetru.

*** Distanța dintre puncte este formată din segmente cumulate ce sunt mai mici decât valoarea 1 milimetru.

**DATE DESPRE IMOBILUL NR. 1550**

Oficiul de Cadastru și Publicitate Imobiliară PRAHOVA
Biroul de Cadastru și Publicitate Imobiliară Câmpina

A. Partea I. Descrierea imobilului

TEREN Intravilan

Adresa: Loc. Provita De Sus, Jud. Prahova

Nr. Crt	Nr cadastral Nr. topografic	Suprafața* (mp)	Observații / Referințe
A1		2.027	Sector cadastral:22 Teren imprejmuit;

B. Partea II. Proprietari și acte

Inscrieri privitoare la dreptul de proprietate și alte drepturi reale		Referințe
/		
Act Normativ nr. LEGEA 7, din 13/03/1996 emis de PARLAMENTUL ROMANIEI;		
B1	Inscrierea provizorie, drept de PROPRIETATE, dobandit prin Lege, cota actuala 1/1, cota initiala 1/1 1) NEIDENTIFICAT NEIDENTIFICAT	A1
B2	Se noteaza faptul ca imobilul are proprietar neidentificat.	A1

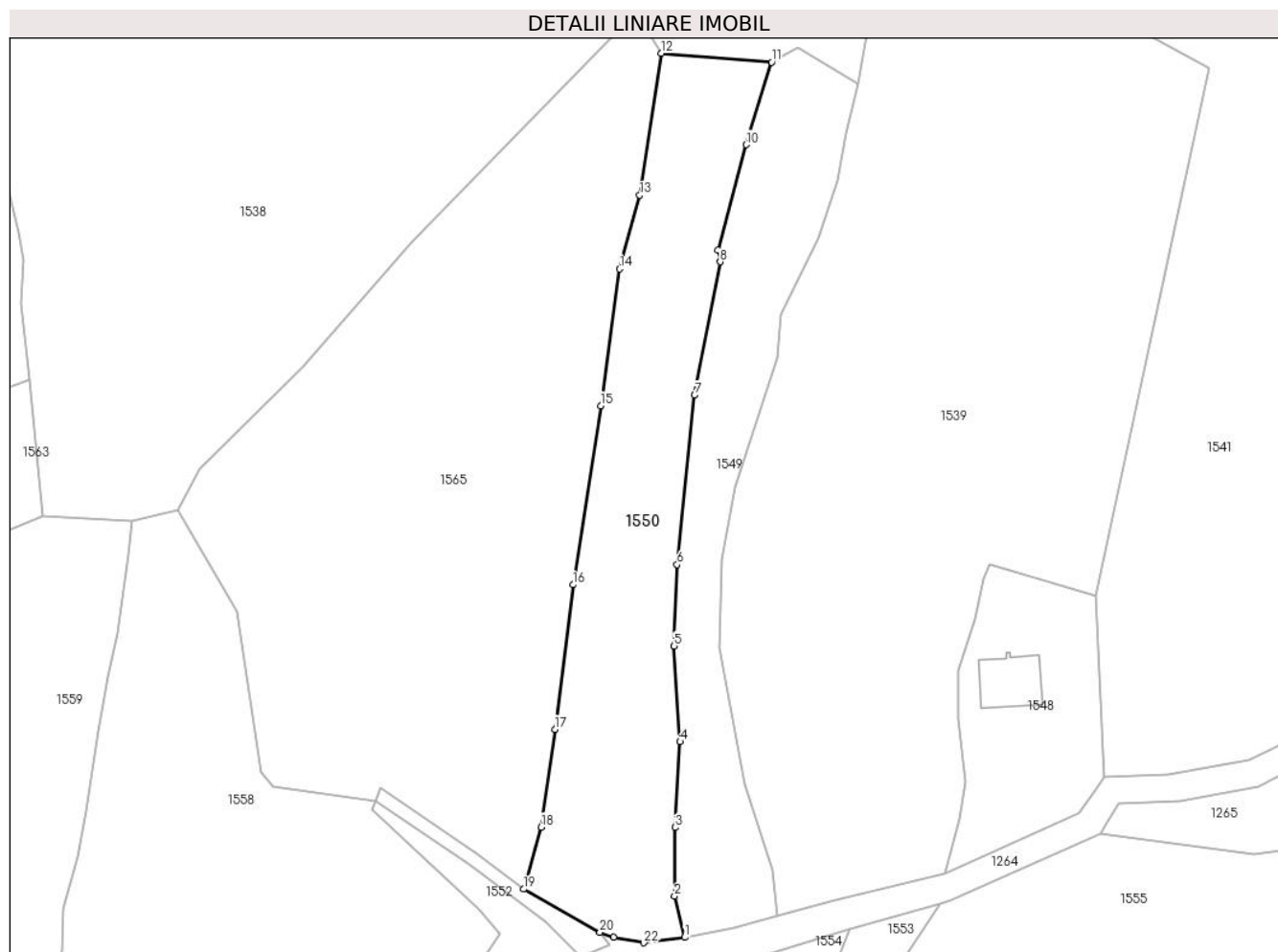
C. Partea III. SARCINI .

Inscrieri privind dezmembramintele dreptului de proprietate, drepturi reale de garanție și sarcini	Referințe
NU SUNT	

Teren

Nr cadastral	Suprafața (mp)*	Observații / Referințe
	2.027	

* Suprafața este determinată în planul de proiecție Stereo 70.



Date referitoare la teren

Crt	Categorie folosință	Intra vilan	Suprafața (mp)	Tarla	Parcelă	Nr. topo	Observații / Referințe
1	faneata	DA	2.027	19	1830, 1829	-	

Lungime Segmente

1) Valorile lungimilor segmentelor sunt obținute din proiecție în plan.

Punct început	X / Y	Punct sfârșit	X / Y	Lungime segment (** (m)
1	549.785,104 403.036,87	2	549.783,627 403.042,89	6.199
3	549.783,69 403.052,916	4	549.784,441 403.065,458	12.564
5	549.783,564 403.079,446	6	549.784,014 403.091,342	11.905
7	549.786,533 403.116,095	8	549.790,305 403.135,577	19.844
9	549.790,01 403.137,302	10	549.794,075 403.152,707	15.932

Punct început	X / Y	Punct sfârșit	X / Y	Lungime segment (** (m)
2	549.783,627 403.042,89	3	549.783,69 403.052,916	10.026
4	549.784,441 403.065,458	5	549.783,564 403.079,446	14.015
6	549.784,014 403.091,342	7	549.786,533 403.116,095	24.881
8	549.790,305 403.135,577	9	549.790,01 403.137,302	1.75
10	549.794,075 403.152,707	11	549.797,827 403.164,768	12.631

Punct început	X / Y	Punct sfârşit	X / Y	Lungime segment (** (m)
11	549.797,827 403.164,768	12	549.781,686 403.166,066	16.193
13	549.778,512 403.145,332	14	549.775,568 403.134,552	11.175
15	549.772,83 403.114,57	16	549.768,764 403.088,389	26.495
17	549.766,147 403.067,266	18	549.764,138 403.052,968	14.438
19	549.761,56 403.043,925	20	549.772,719 403.037,612	12.821
21	549.774,68 403.036,892	22	549.779,127 403.036,08	4.521

Punct început	X / Y	Punct sfârşit	X / Y	Lungime segment (** (m)
12	549.781,686 403.166,066	13	549.778,512 403.145,332	20.976
14	549.775,568 403.134,552	15	549.772,83 403.114,57	20.169
16	549.768,764 403.088,389	17	549.766,147 403.067,266	21.284
18	549.764,138 403.052,968	19	549.761,56 403.043,925	9.403
20	549.772,719 403.037,612	21	549.774,68 403.036,892	2.089
22	549.779,127 403.036,08	1	549.785,104 403.036,87	6.029

** Lungimile segmentelor sunt determinate în planul de proiecție Stereo 70 și sunt rotunjite la 1 milimetru.

*** Distanța dintre puncte este formată din segmente cumulate ce sunt mai mici decât valoarea 1 milimetru.

**DATE DESPRE IMOBILUL NR. 1551**

Oficiul de Cadastru și Publicitate Imobiliară PRAHOVA
Biroul de Cadastru și Publicitate Imobiliară Câmpina

A. Partea I. Descrierea imobilului

TEREN Intravilan

Adresa: Loc. Provita De Sus, Jud. Prahova

Nr. Crt	Nr cadastral Nr. topografic	Suprafața* (mp)	Observații / Referințe
A1		94	Sector cadastral:22 Teren neimprejmuit;

B. Partea II. Proprietari și acte

Inscrieri privitoare la dreptul de proprietate și alte drepturi reale	Referințe
/	
Act Administrativ nr. HCL 1, din 30/01/2015 emis de COMUNA PROVITA DE SUS;	
B1	A1
Intabulare, drept de PROPRIETATE, dobandit prin Lege, cota actuala 1/1, cota initiala 1/1	
1) COMUNA PROVITA DE SUS, CIF:2845362, DOMENIUL PUBLIC	

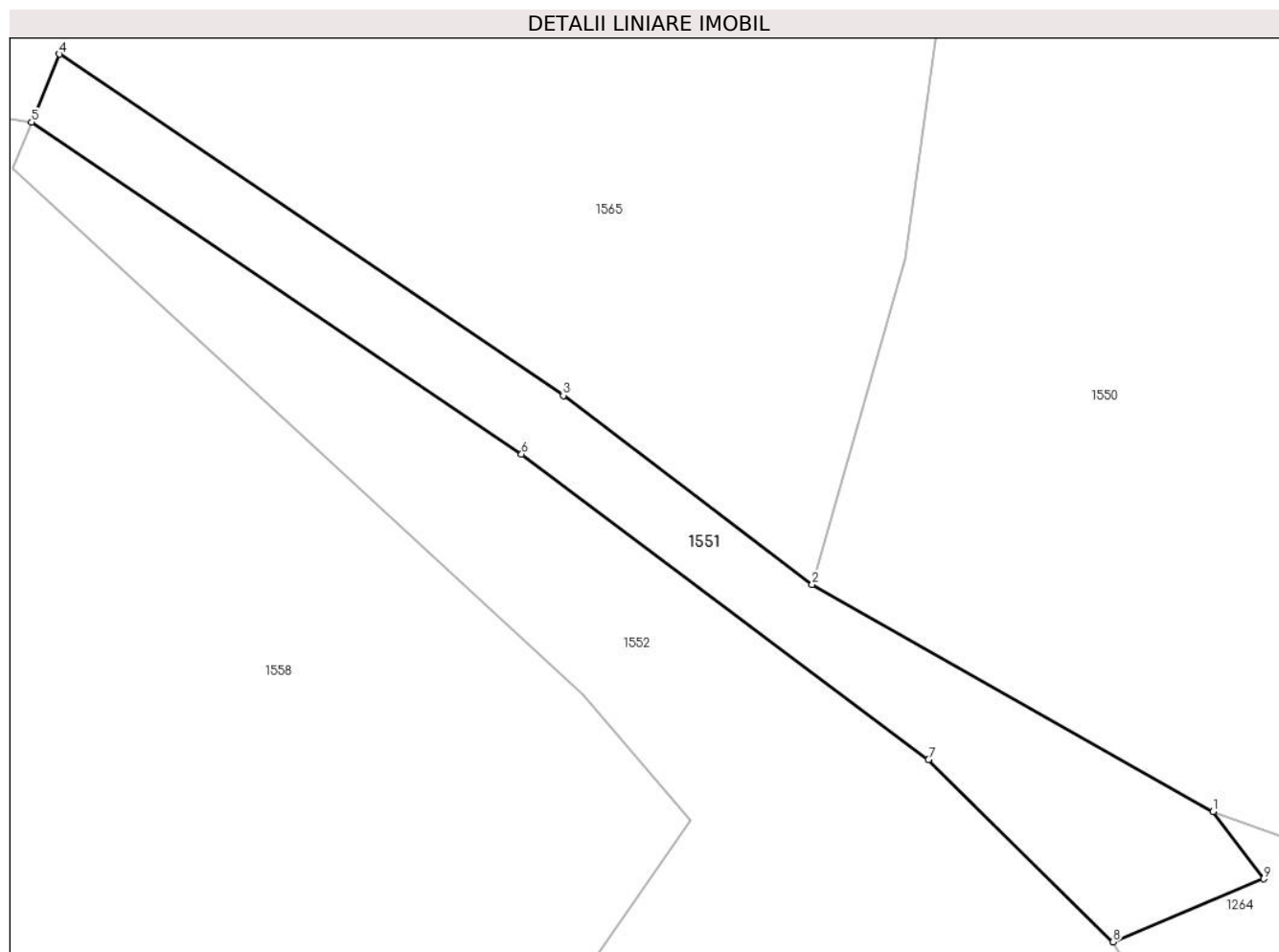
C. Partea III. SARCINI .

Inscrieri privind dezmembramintele dreptului de proprietate, drepturi reale de garanție și sarcini	Referințe
NU SUNT	

Teren

Nr cadastral	Suprafața (mp)*	Observații / Referințe
	94	

* Suprafața este determinată în planul de proiecție Stereo 70.



Date referitoare la teren

Crt	Categorie folosință	Intravilan	Suprafața (mp)	Tarla	Parcelă	Nr. topo	Observații / Referințe
1	drum	DA	94	19	DS 1834	-	

Lungime Segmente

1) Valorile lungimilor segmentelor sunt obținute din proiecție în plan.

Punct început	X / Y	Punct sfârșit	X / Y	Lungime segment (** (m)
1	549.772,719 403.037,612	2	549.761,56 403.043,925	12.821
2	549.761,56 403.043,925	3	549.754,637 403.049,183	8.693
3	549.754,637 403.049,183	4	549.740,617 403.058,674	16.93
4	549.740,617 403.058,674	5	549.739,84 403.056,784	2.043
5	549.739,84 403.056,784	6	549.753,475 403.047,554	16.465

Punct început	X / Y	Punct sfârşit	X / Y	Lungime segment (** (m)
6	549.753,475 403.047,554	7	549.764,804 403.039,059	14.16
7	549.764,804 403.039,059	8	549.769,932 403.033,988	7.212
8	549.769,932 403.033,988	9	549.774,127 403.035,739	4.546
9	549.774,127 403.035,739	1	549.772,719 403.037,612	2.343

** Lungimile segmentelor sunt determinate în planul de proiecție Stereo 70 și sunt rotunjite la 1 milimetru.

*** Distanța dintre puncte este formată din segmente cumulate ce sunt mai mici decât valoarea 1 milimetru.

**DATE DESPRE IMOBILUL NR. 1552**

Oficiul de Cadastru și Publicitate Imobiliară PRAHOVA
Biroul de Cadastru și Publicitate Imobiliară Câmpina

A. Partea I. Descrierea imobilului

TEREN Intravilan

Nr. CF vechi:192
Nr. cadastral vechi:267

Adresa: Loc. Provita De Sus, Jud. Prahova, pct Amini

Nr. Crt	Nr cadastral Nr. topografic	Suprafața* (mp)	Observații / Referințe
A1	21037	866	Sector cadastral:22 Teren neimprejmuit;

B. Partea II. Proprietari și acte

Inscrieri privitoare la dreptul de proprietate și alte drepturi reale		Referințe
4124 / 11/10/2004		
Act Notarial nr. 2954, din 08/10/2004 emis de BNP Pop M-Campina;		
B1	Intabulare, drept de PROPRIETATEcumparare ca bun comun, dobandit prin Conventie, cota actuala 1/1, cota initiala 1/1 1) RADU OANA IULIANA 2) SIMION FLORIN <i>OBSERVATII: (provenita din conversia CF 192)</i>	A1

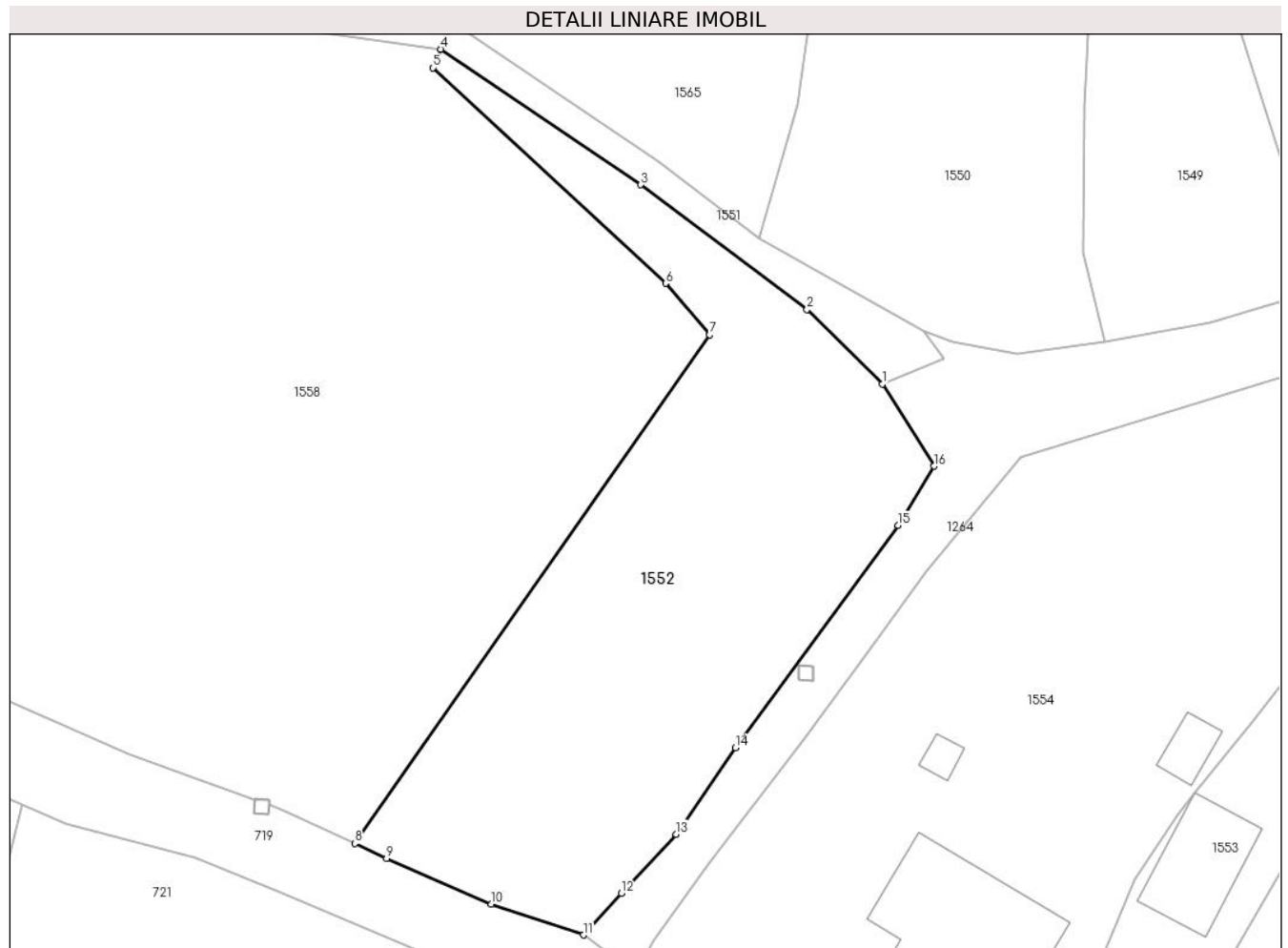
C. Partea III. SARCINI .

Inscrieri privind dezmembramintele dreptului de proprietate, drepturi reale de garanție și sarcini	Referințe
NU SUNT	

Teren

Nr cadastral	Suprafața (mp)*	Observații / Referințe
21037	866	

* Suprafața este determinată în planul de proiecție Stereo 70.



Date referitoare la teren

Crt	Categorie folosință	Intravilan	Suprafața (mp)	Tarla	Parcelă	Nr. topo	Observații / Referințe
1	faneata	DA	866	19	1835	-	

Lungime Segmente

1) Valorile lungimilor segmentelor sunt obținute din proiecție în plan.

Punct început	X / Y	Punct sfârșit	X / Y	Lungime segment (** (m)
1	549.769,932 403.033,988	2	549.764,804 403.039,059	7.212
2	549.764,804 403.039,059	3	549.753,475 403.047,554	14.16
3	549.753,475 403.047,554	4	549.739,84 403.056,784	16.465
4	549.739,84 403.056,784	5	549.739,318 403.055,512	1.375
5	549.739,318 403.055,512	6	549.755,173 403.040,846	21.598

Punct început	X / Y	Punct sfârşit	X / Y	Lungime segment (** (m)
6	549.755,173 403.040,846	7	549.758,161 403.037,35	4.599
7	549.758,161 403.037,35	8	549.733,983 403.002,704	42.248
8	549.733,983 403.002,704	9	549.736,146 403.001,702	2.384
9	549.736,146 403.001,702	10	549.743,289 402.998,588	7.792
10	549.743,289 402.998,588	11	549.749,564 402.996,482	6.619
11	549.749,564 402.996,482	12	549.752,151 402.999,308	3.831
12	549.752,151 402.999,308	13	549.755,89 403.003,341	5.5
13	549.755,89 403.003,341	14	549.759,93 403.009,223	7.136
14	549.759,93 403.009,223	15	549.770,995 403.024,365	18.754
15	549.770,995 403.024,365	16	549.773,465 403.028,4	4.731
16	549.773,465 403.028,4	1	549.769,932 403.033,988	6.611

** Lungimile segmentelor sunt determinate în planul de proiecție Stereo 70 și sunt rotunjite la 1 milimetru.

*** Distanța dintre puncte este formată din segmente cumulate ce sunt mai mici decât valoarea 1 milimetru.

**DATE DESPRE IMOBILUL NR. 1553**

Oficiul de Cadastru și Publicitate Imobiliară PRAHOVA
Biroul de Cadastru și Publicitate Imobiliară Câmpina

A. Partea I. Descrierea imobilului

TEREN Intravilan

Nr. CF vechi:268(e:268)

Nr. cadastral vechi:364

Adresa: Loc. Provita De Sus, Nr. 620, Jud. Prahova

Nr. Crt	Nr cadastral Nr. topografic	Suprafața* (mp)	Observații / Referințe
A1	20381	509	Sector cadastral:22 Teren imprejmuit;

Construcții

Crt	Nr cadastral Nr. topografic	Adresa	Observații / Referințe
A1.1	20381-C1	Loc. Provita De Sus, Nr. 620, Jud. Prahova	Nr. niveluri:1; S. construita la sol:43 mp; C1- locuinta

B. Partea II. Proprietari și acte

Inscrieri privitoare la dreptul de proprietate și alte drepturi reale		Referințe
8807 / 23/03/2020		
Act Notarial nr. 583, din 20/03/2020 emis de NP Radu Ioana;		
B7	Intabulare, drept de PROPRIETATEcumparare ca bun propriu, dobandit prin Conventie, cota actuala 1/2, cota initiala 1/2 1) MURESAN PAUL IULIAN	A1, A1.1
30124 / 22/07/2022		
Act Notarial nr. aut 914, din 21/07/2022 emis de PITREL Lidia;		
B9	Intabulare, drept de PROPRIETATEpartaj, dobandit prin Conventie, cota actuala 1/2, cota initiala 1/2 1) MURESAN PAUL IULIAN	A1, A1.1
29115 / 12/06/2023		
Act Administrativ nr. 3557, din 12/06/2023 emis de PRIMARIA COMUNEI PROVITA DE SUS;		
B10	se actualizeaza informatiile cadastrale in sensul ca imobilul se afla in com.Provita de Sus, sat Provita de Sus, nr.620, jud. Prahova	A1, A1.1

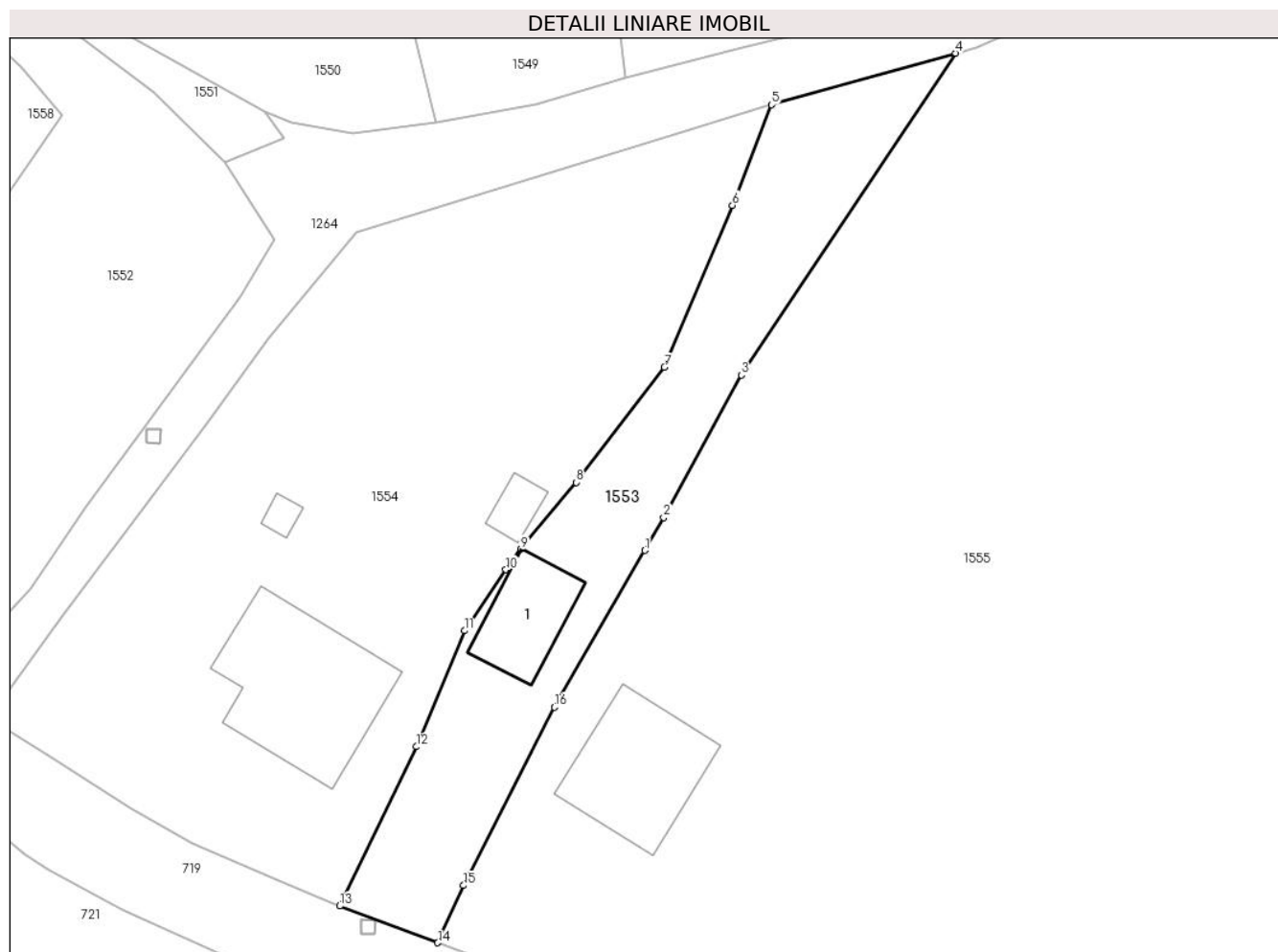
C. Partea III. SARCINI

Inscrieri privind dezmembramintele dreptului de proprietate, drepturi reale de garanție și sarcini		Referințe
30310 / 08/10/2020		
Act Notarial nr. 1774, din 07/10/2020 emis de Radu Ioana;		
C2	se radiaza ipoteca inscrisa prin inch.8807/2020, de sub C1, in baza declaratiei aut. sub nr. 1774/07.10.2020-NP Ioana Radu	A1, A1.1

Teren

Nr cadastral	Suprafața (mp)*	Observații / Referințe
20381	509	

* Suprafața este determinată în planul de proiecție Stereo 70.



Date referitoare la teren

Crt	Categorie folosință	Intravilan	Suprafața (mp)	Tarla	Parcelă	Nr. topo	Observații / Referințe
1	curți constructii	DA	258	20	1845	-	
2	faneata	DA	251	20	1846, 1847	-	

Date referitoare la construcții

Crt	Număr	Destinație construcție	Supraf. (mp)	Situație juridică	Observații / Referințe
A1.1	20381-C1	construcții de locuințe	43	Cu acte	Nr. niveluri:1; S. construita la sol:43 mp; C1-locuinta

Lungime Segmente

1) Valorile lungimilor segmentelor sunt obținute din proiecție în plan.

Punct început	X / Y	Punct sfârșit	X / Y	Lungime segment (** (m)
1	549.800,116 403.006,072	2	549.801,479 403.008,441	2.733
2	549.801,479 403.008,441	3	549.807,07 403.018,686	11.671
3	549.807,07 403.018,686	4	549.822,5 403.041,851	27.833

Punct început	X / Y	Punct sfârșit	X / Y	Lungime segment (** (m)
4	549.822,5 403.041,851	5	549.809,245 403.038,146	13.763
5	549.809,245 403.038,146	6	549.806,432 403.030,908	7.765
6	549.806,432 403.030,908	7	549.801,534 403.019,258	12.638
7	549.801,534 403.019,258	8	549.795,169 403.010,972	10.448
8	549.795,169 403.010,972	9	549.791,209 403.006,159	6.233
9	549.791,209 403.006,159	10	549.790,123 403.004,693	1.824
10	549.790,123 403.004,693	11	549.787,136 403.000,3	5.312
11	549.787,136 403.000,3	12	549.783,684 402.991,954	9.032
12	549.783,684 402.991,954	13	549.778,16 402.980,497	12.719
13	549.778,16 402.980,497	14	549.785,218 402.977,847	7.539
14	549.785,218 402.977,847	15	549.787,079 402.981,974	4.527
15	549.787,079 402.981,974	16	549.793,627 402.994,798	14.399
16	549.793,627 402.994,798	1	549.800,116 403.006,072	13.008

** Lungimile segmentelor sunt determinate în planul de proiecție Stereo 70 și sunt rotunjite la 1 milimetru.

*** Distanța dintre puncte este formată din segmente cumulate ce sunt mai mici decât valoarea 1 milimetru.

**DATE DESPRE IMOBILUL NR. 1554**

Oficiul de Cadastru și Publicitate Imobiliară PRAHOVA
Biroul de Cadastru și Publicitate Imobiliară Câmpina

A. Partea I. Descrierea imobilului

TEREN Intravilan

Adresa: Loc. Provita De Sus, Jud. Prahova

Nr. Crt	Nr cadastral Nr. topografic	Suprafața* (mp)	Observații / Referințe
A1		1.381	Sector cadastral:22 Teren imprejmuit;

Construcții

Crt	Nr cadastral Nr. topografic	Adresa	Observații / Referințe
A1.1		Loc. Provita De Sus, Jud. Prahova	Nr. niveluri:1; S. construita la sol:109 mp;
A1.2		Loc. Provita De Sus, Jud. Prahova	Nr. niveluri:1; S. construita la sol:5 mp;
A1.3		Loc. Provita De Sus, Jud. Prahova	Nr. niveluri:1; S. construita la sol:12 mp;

B. Partea II. Proprietari și acte

Inscrieri privitoare la dreptul de proprietate și alte drepturi reale		Referințe
/		
Act Normativ nr. LEGEA 7, din 13/03/1996 emis de PARLAMENTUL ROMANIEI;		
B1	Inscrierea provizorie, drept de PROPRIETATE, dobandit prin Lege, cota actuala 1/1, cota initiala 1/1 1) NEIDENTIFICAT NEIDENTIFICAT	A1, A1.1, A1.2, A1.3
B2	Se noteaza faptul ca imobilul are proprietar neidentificat.	A1, A1.1, A1.2, A1.3

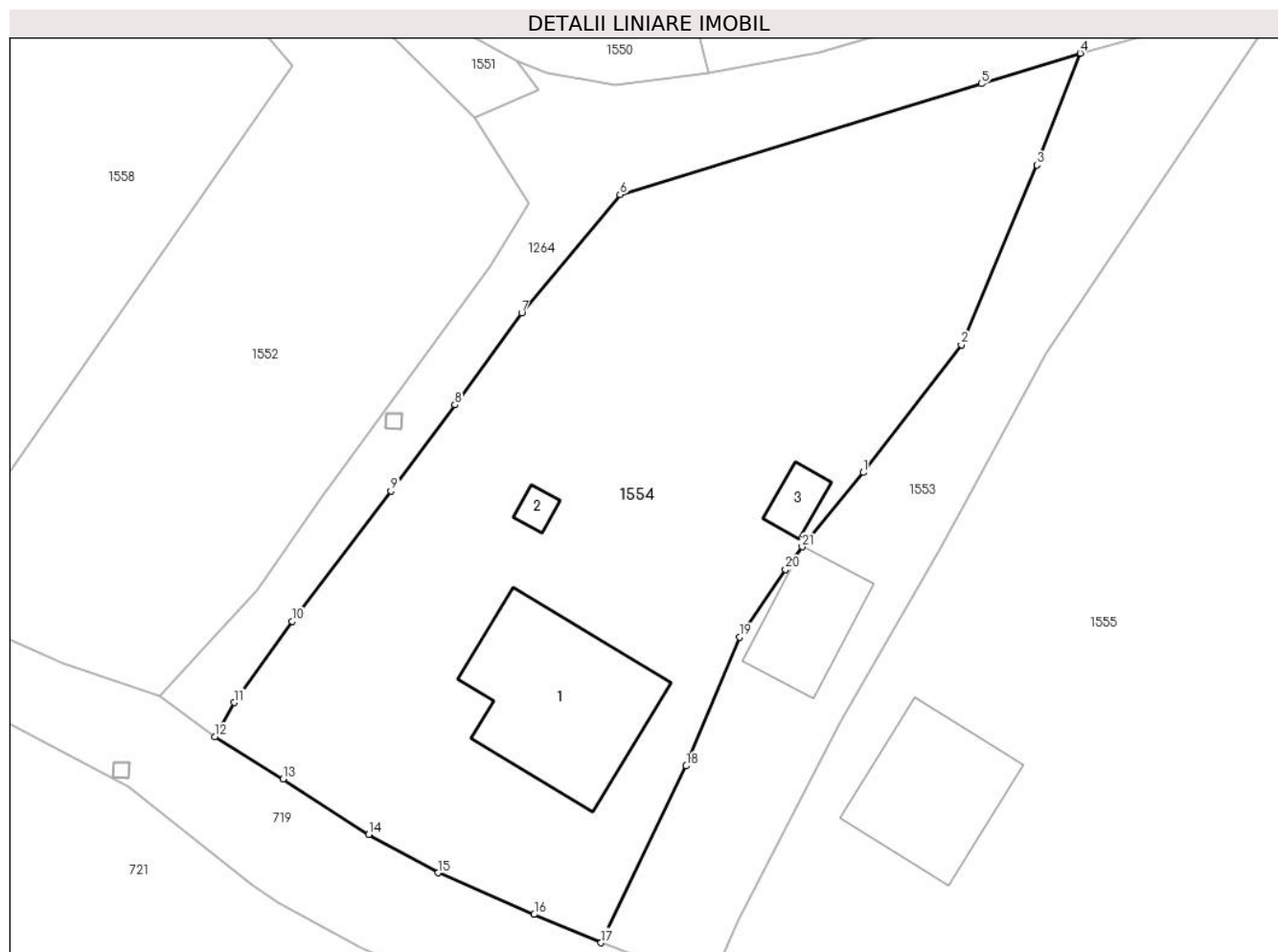
C. Partea III. SARCINI .

Inscrieri privind dezmembramintele dreptului de proprietate, drepturi reale de garanție și sarcini	Referințe
NU SUNT	

Teren

Nr cadastral	Suprafața (mp)*	Observații / Referințe
	1.381	

* Suprafața este determinată în planul de proiecție Stereo 70.



Date referitoare la teren

Crt	Categorie folosință	Intravilan	Suprafața (mp)	Tarla	Parcelă	Nr. topo	Observații / Referințe
1	curți constructii	DA	610	20	1845	-	
2	faneata	DA	771	20	1845	-	

Date referitoare la construcții

Crt	Număr	Destinație construcție	Supraf. (mp)	Situație juridică	Observații / Referințe
A1.1		construcții de locuințe	109	Cu acte	Nr. niveluri:1; S. construita la sol:109 mp;
A1.2		construcții anexa	5	Cu acte	Nr. niveluri:1; S. construita la sol:5 mp;
A1.3		construcții anexa	12	Cu acte	Nr. niveluri:1; S. construita la sol:12 mp;

Lungime Segmente

1) Valorile lungimilor segmentelor sunt obținute din proiecție în plan.

Punct început	X / Y	Punct sfârșit	X / Y	Lungime segment (** (m)	Punct început	X / Y	Punct sfârșit	X / Y	Lungime segment (** (m)
1	549.795,169 403.010,972	2	549.801,534 403.019,258	10.448	2	549.801,534 403.019,258	3	549.806,432 403.030,908	12.638

Punct început	X / Y	Punct sfârşit	X / Y	Lungime segment (** (m)
3	549.806,432 403.030,908	4	549.809,245 403.038,146	7.765
5	549.802,825 403.036,175	6	549.779,392 403.028,98	24.513
7	549.773,009 403.021,312	8	549.768,672 403.015,356	7.368
9	549.764,535 403.009,77	10	549.758,123 403.001,331	10.599
11	549.754,371 402.996,067	12	549.753,12 402.993,844	2.551
13	549.757,536 402.991,111	14	549.763,093 402.987,519	6.617
15	549.767,581 402.985,026	16	549.773,821 402.982,329	6.798
17	549.778,16 402.980,497	18	549.783,684 402.991,954	12.719
19	549.787,136 403.000,3	20	549.790,123 403.004,693	5.312
21	549.791,209 403.006,159	1	549.795,169 403.010,972	6.233

Punct început	X / Y	Punct sfârşit	X / Y	Lungime segment (** (m)
4	549.809,245 403.038,146	5	549.802,825 403.036,175	6.716
6	549.779,392 403.028,98	7	549.773,009 403.021,312	9.977
8	549.768,672 403.015,356	9	549.764,535 403.009,77	6.951
10	549.758,123 403.001,331	11	549.754,371 402.996,067	6.464
12	549.753,12 402.993,844	13	549.757,536 402.991,111	5.193
14	549.763,093 402.987,519	15	549.767,581 402.985,026	5.134
16	549.773,821 402.982,329	17	549.778,16 402.980,497	4.71
18	549.783,684 402.991,954	19	549.787,136 403.000,3	9.032
20	549.790,123 403.004,693	21	549.791,209 403.006,159	1.824

** Lungimile segmentelor sunt determinate în planul de proiecție Stereo 70 și sunt rotunjite la 1 milimetru.

*** Distanța dintre puncte este formată din segmente cumulate ce sunt mai mici decât valoarea 1 milimetru.

**DATE DESPRE IMOBILUL NR. 1555**

Oficiul de Cadastru și Publicitate Imobiliară PRAHOVA
Biroul de Cadastru și Publicitate Imobiliară Câmpina

A. Partea I. Descrierea imobilului

TEREN Necunoscut

Nr. CF vechi:65(e:65)
Nr. cadastral vechi:91

Adresa: Loc. Provita De Sus, Nr. 619, Jud. Prahova

Nr. Crt	Nr cadastral Nr. topografic	Suprafața* (mp)	Observații / Referințe
A1	20380	Din acte: 6.084 Masurata: 6.160	Sector cadastral:22 Teren imprejmuit;

Construcții

Crt	Nr cadastral Nr. topografic	Adresa	Observații / Referințe
A1.1	20380-C1	Loc. Provita De Sus, Nr. 619, Jud. Prahova	Nr. niveluri:1; S. construita la sol:77 mp; C1-locuinta

B. Partea II. Proprietari și acte

Inscrieri privitoare la dreptul de proprietate și alte drepturi reale		Referințe
8806 / 23/03/2020		
Act Notarial nr. 583, din 20/03/2020 emis de NP Radu Ioana;		
B9	Intabulare, drept de PROPRIETATEcumparare ca bun propriu, dobandit prin Conventie, cota actuala 1/2, cota initiala 1/2 1) MURESAN PAUL IULIAN	A1, A1.1
30126 / 22/07/2022		
Act Notarial nr. aut 914, din 21/07/2022 emis de PITREL Lidia;		
B11	Intabulare, drept de PROPRIETATEpartaj, dobandit prin Conventie, cota actuala 1/2, cota initiala 1/2 1) MURESAN PAUL IULIAN	A1, A1.1
29117 / 12/06/2023		
Act Administrativ nr. 3556, din 12/06/2023 emis de PRIMARIA COMUNEI PROVITA DE SUS;		
B12	se actualizeaza informatiile cadastrale in sensul ca adresa actuala a imobilului este com Provita de Sus, sat Provita De Sus, Nr. 619, Jud. Prahova	A1, A1.1

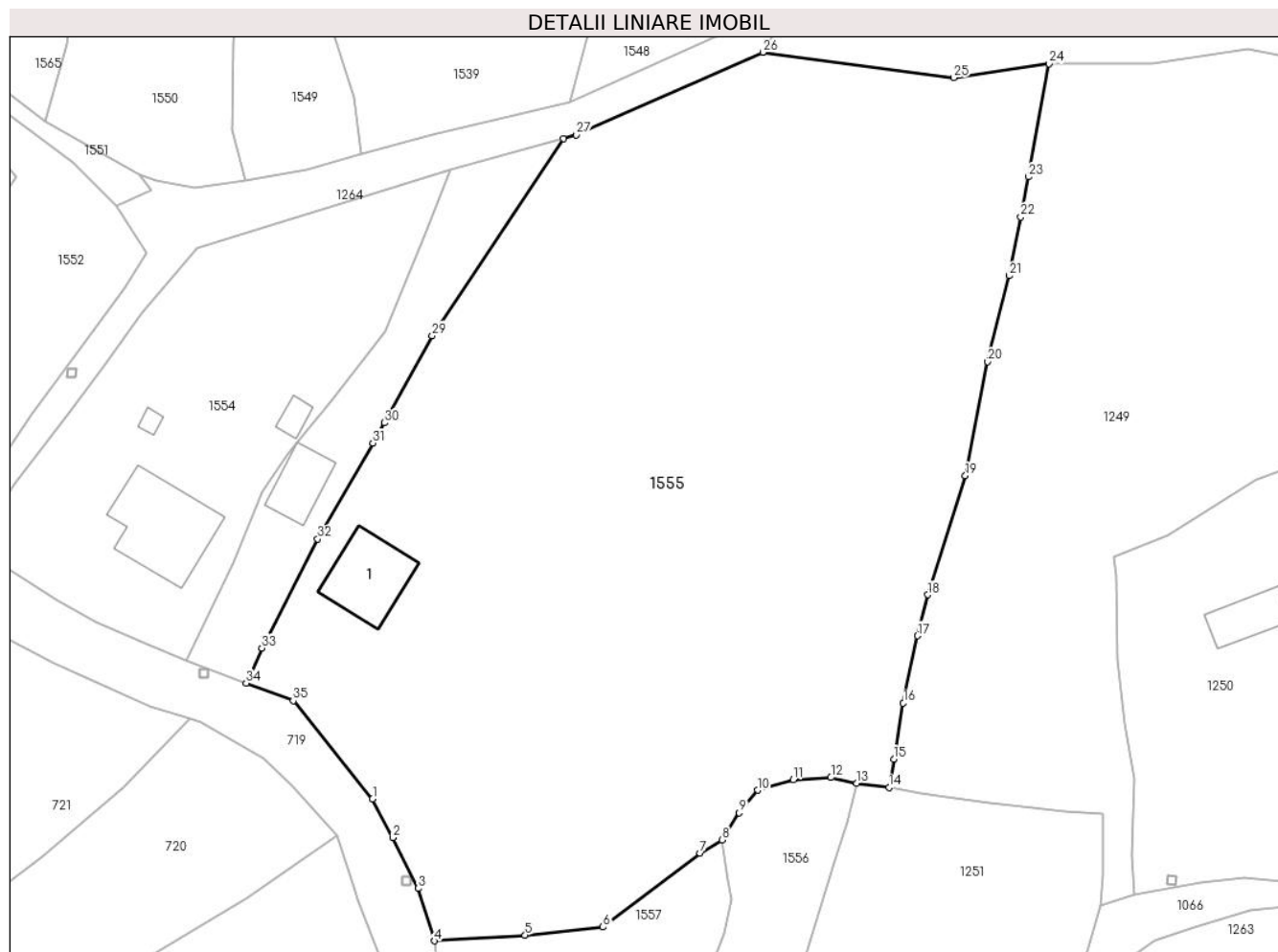
C. Partea III. SARCINI

Inscrieri privind dezmembramintele dreptului de proprietate, drepturi reale de garanție și sarcini		Referințe
30309 / 08/10/2020		
Act Notarial nr. 1774, din 07/10/2020 emis de Radu Ioana;		
C2	se radiaza ipoteca legala inscrisa sub C1, in baza declaratiei aut. nr 1774 din 07.10.2020 emisa de Radu Ioana	A1, A1.1

Teren

Nr cadastral	Suprafața (mp)*	Observații / Referințe
20380	Din acte: 6.084 Masurata: 6.160	

* Suprafața este determinată în planul de proiecție Stereo 70.



Date referitoare la teren

Crt	Categorie folosință	Intra vilan	Suprafața (mp)	Tarla	Parcelă	Nr. topo	Observații / Referințe
1	curți constructii	DA	552	20	1845	-	
2	faneata	DA	5.509	20	1846, 1847	-	
3	faneata	NU	99	20	1846, 1847	-	

Date referitoare la construcții

Crt	Număr	Destinație construcție	Supraf. (mp)	Situație juridică	Observații / Referințe
A1.1	20380-C1	construcții de locuințe	77	Cu acte	Nr. niveluri:1; S. construita la sol:77 mp; C1-locuinta

Lungime Segmente

1) Valorile lungimilor segmentelor sunt obținute din proiecție în plan.

Punct început	X / Y	Punct sfârșit	X / Y	Lungime segment (** (m)
1	549.800,068 402.964,242	2	549.802,434 402.959,698	5.123
3	549.805,455 402.953,726	4	549.807,373 402.947,553	6.464

Punct început	X / Y	Punct sfârșit	X / Y	Lungime segment (** (m)
2	549.802,434 402.959,698	3	549.805,455 402.953,726	6.693
4	549.807,373 402.947,553	5	549.818,0 402.948,236	10.649

Punct început	X / Y	Punct sfârșit	X / Y	Lungime segment (** (m)
5	549.818,0 402.948,236	6	549.827,146 402.949,181	9.195
7	549.838,554 402.957,868	8	549.841,136 402.959,433	3.019
9	549.843,156 402.962,601	10	549.845,334 402.965,255	3.433
11	549.849,502 402.966,496	12	549.853,936 402.966,758	4.442
13	549.856,962 402.966,067	14	549.860,765 402.965,572	3.835
15	549.861,323 402.968,912	16	549.862,425 402.975,515	6.694
17	549.864,102 402.983,411	18	549.865,312 402.988,242	4.98
19	549.869,723 403.002,209	20	549.872,353 403.015,611	13.658
21	549.874,89 403.025,73	22	549.876,253 403.032,633	7.036
23	549.877,126 403.037,366	24	549.879,572 403.050,631	13.489
25	549.868,356 403.049,014	26	549.845,934 403.051,995	22.619
27	549.824,033 403.042,279	28	549.822,5 403.041,851	1.592
29	549.807,07 403.018,686	30	549.801,479 403.008,441	11.671
31	549.800,116 403.006,072	32	549.793,627 402.994,798	13.008
33	549.787,079 402.981,974	34	549.785,218 402.977,847	4.527
35	549.790,743 402.975,772	1	549.800,068 402.964,242	14.829

Punct început	X / Y	Punct sfârșit	X / Y	Lungime segment (** (m)
6	549.827,146 402.949,181	7	549.838,554 402.957,868	14.339
8	549.841,136 402.959,433	9	549.843,156 402.962,601	3.757
10	549.845,334 402.965,255	11	549.849,502 402.966,496	4.349
12	549.853,936 402.966,758	13	549.856,962 402.966,067	3.104
14	549.860,765 402.965,572	15	549.861,323 402.968,912	3.386
16	549.862,425 402.975,515	17	549.864,102 402.983,411	8.072
18	549.865,312 402.988,242	19	549.869,723 403.002,209	14.647
20	549.872,353 403.015,611	21	549.874,89 403.025,73	10.432
22	549.876,253 403.032,633	23	549.877,126 403.037,366	4.813
24	549.879,572 403.050,631	25	549.868,356 403.049,014	11.332
26	549.845,934 403.051,995	27	549.824,033 403.042,279	23.959
28	549.822,5 403.041,851	29	549.807,07 403.018,686	27.833
30	549.801,479 403.008,441	31	549.800,116 403.006,072	2.733
32	549.793,627 402.994,798	33	549.787,079 402.981,974	14.399
34	549.785,218 402.977,847	35	549.790,743 402.975,772	5.902

** Lungimile segmentelor sunt determinate în planul de proiecție Stereo 70 și sunt rotunjite la 1 milimetru.

*** Distanța dintre puncte este formată din segmente cumulate ce sunt mai mici decât valoarea 1 milimetru.

**DATE DESPRE IMOBILUL NR. 1556**

Oficiul de Cadastru și Publicitate Imobiliară PRAHOVA
Biroul de Cadastru și Publicitate Imobiliară Câmpina

A. Partea I. Descrierea imobilului

TEREN Intravilan

Nr. CF vechi:96
Nr. cadastral vechi:135

Adresa: Loc. Provita De Sus, Jud. Prahova

Nr. Crt	Nr cadastral Nr. topografic	Suprafața* (mp)	Observații / Referințe
A1	20617	Din acte: 652 Masurata: 667	Sector cadastral:22 Teren imprejmuit;

Construcții

Crt	Nr cadastral Nr. topografic	Adresa	Observații / Referințe
A1.1	20617-C1	Loc. Provita De Sus, Jud. Prahova	Nr. niveluri:1; S. construita la sol:48 mp; C1- locuinta
A1.2		Loc. Provita De Sus, Jud. Prahova	Nr. niveluri:1; S. construita la sol:9 mp;

B. Partea II. Proprietari și acte

Inscrieri privitoare la dreptul de proprietate și alte drepturi reale	Referințe
25797 / 07/08/2015	
Act Notarial nr. 1993, din 06/08/2015 emis de Ilie Adriana;	
B6	A1, A1.1
Intabulare, drept de PROPRIETATE cumparare ca bun comun, dobandit prin Conventie, cota actuala 1/1, cota initiala 1/1	
1) LUNGU CEZAR	
2) LUNGU MARLENA	
/	
Act Normativ nr. LEGEA 7, din 13/03/1996 emis de PARLAMENTUL ROMANIEI (Adeverinta 1878/ 18.03.2024 act administrativ emis de Primaria Provita de Sus);	
B7	A1.2
Intabulare, drept de PROPRIETATE, dobandit prin Lege, cota actuala 1/1, cota initiala 1/1	
1) LUNGU CEZAR	
2) LUNGU MARLENA	

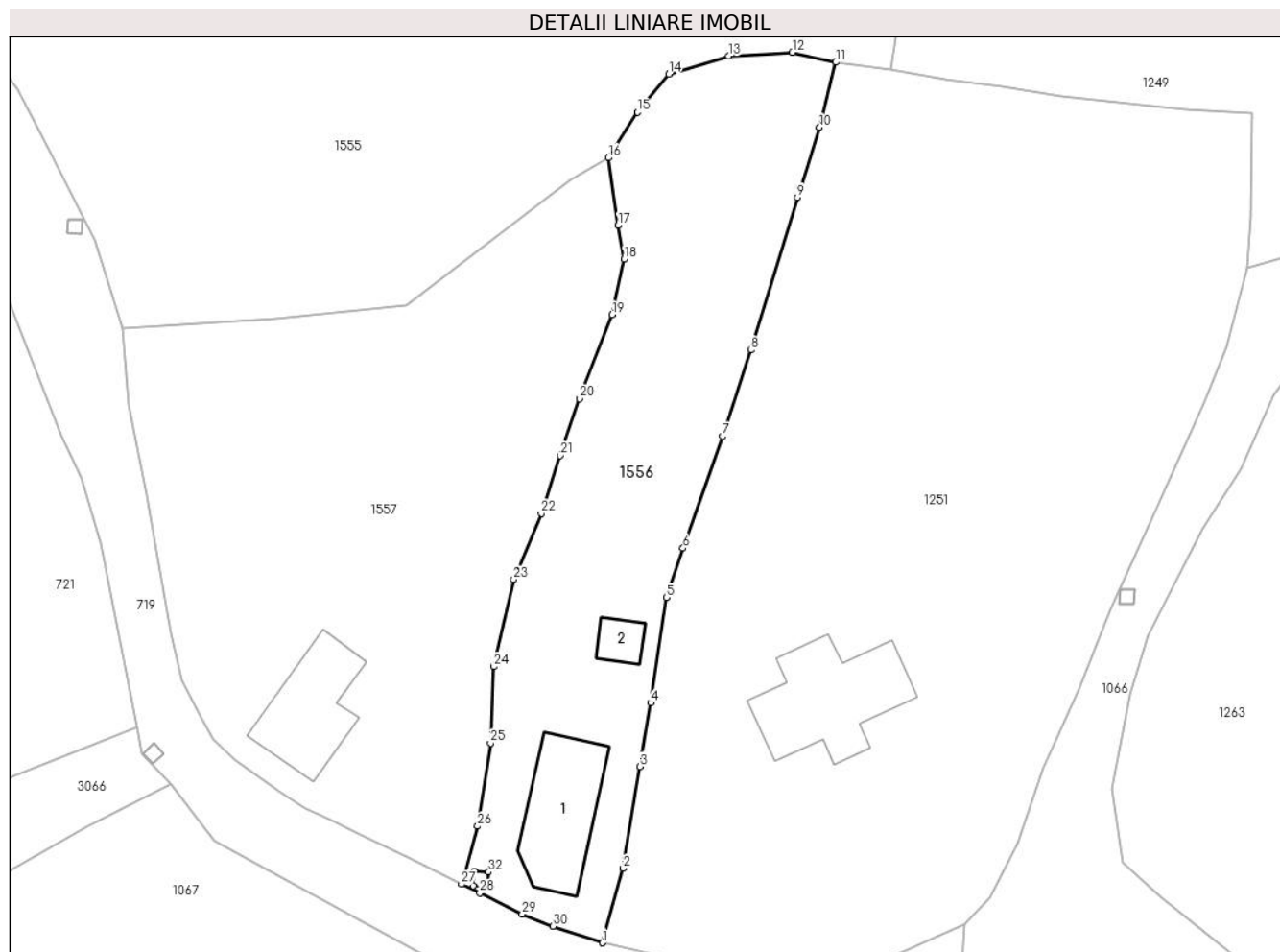
C. Partea III. SARCINI .

Inscrieri privind dezmembramintele dreptului de proprietate, drepturi reale de garanție și sarcini	Referințe
NU SUNT	

Teren

Nr cadastral	Suprafața (mp)*	Observații / Referințe
20617	Din acte: 652 Masurata: 667	

* Suprafața este determinată în planul de proiecție Stereo 70.



Date referitoare la teren

Crt	Categorie folosință	Intravilan	Suprafața (mp)	Tarla	Parcelă	Nr. topo	Observații / Referințe
1	curți constructii	DA	247	20	1860	-	
2	faneata	DA	420	20	1862	-	

Date referitoare la construcții

Crt	Număr	Destinație construcție	Supraf. (mp)	Situație juridică	Observații / Referințe
A1.1	20617-C1	construcții de locuințe	48	Cu acte	Nr. niveluri:1; S. construita la sol:48 mp; C1-locuinta
A1.2		construcții anexa	9	Cu acte	Nr. niveluri:1; S. construita la sol:9 mp;

Lungime Segmente

1) Valorile lungimilor segmentelor sunt obținute din proiecție în plan.

Punct început	X / Y	Punct sfârșit	X / Y	Lungime segment (** (m)
1	549.840,73 402.904,873	2	549.842,184 402.910,043	5.371
3	549.843,332 402.917,118	4	549.844,08 402.921,543	4.488

Punct început	X / Y	Punct sfârșit	X / Y	Lungime segment (** (m)
2	549.842,184 402.910,043	3	549.843,332 402.917,118	7.168
4	549.844,08 402.921,543	5	549.845,182 402.928,858	7.398

Punct început	X / Y	Punct sfârșit	X / Y	Lungime segment (** (m)
5	549.845,182 402.928,858	6	549.846,335 402.932,296	3.626
7	549.849,081 402.940,08	8	549.851,067 402.946,065	6.306
9	549.854,282 402.956,682	10	549.855,829 402.961,539	5.097
11	549.856,962 402.966,067	12	549.853,936 402.966,758	3.104
13	549.849,502 402.966,496	14	549.845,334 402.965,255	4.349
15	549.843,156 402.962,601	16	549.841,136 402.959,433	3.757
17	549.841,831 402.954,752	18	549.842,235 402.952,39	2.396
19	549.841,404 402.948,517	20	549.839,12 402.942,687	6.261
21	549.837,793 402.938,728	22	549.836,488 402.934,722	4.213
23	549.834,56 402.930,128	24	549.833,176 402.924,066	6.218
25	549.832,952 402.918,762	26	549.832,063 402.912,979	5.851
27	549.830,933 402.908,936	28	549.832,208 402.908,331	1.411
29	549.835,153 402.906,855	30	549.837,307 402.906,024	2.309
31	549.840,73 402.904,873	32	549.832,817 402.909,784	9.313
33	549.832,767 402.908,785	34	549.831,768 402.908,835	1.0
35	549.831,818 402.909,833	1	549.832,817 402.909,784	1.0

Punct început	X / Y	Punct sfârșit	X / Y	Lungime segment (** (m)
6	549.846,335 402.932,296	7	549.849,081 402.940,08	8.254
8	549.851,067 402.946,065	9	549.854,282 402.956,682	11.093
10	549.855,829 402.961,539	11	549.856,962 402.966,067	4.668
12	549.853,936 402.966,758	13	549.849,502 402.966,496	4.442
14	549.845,334 402.965,255	15	549.843,156 402.962,601	3.433
16	549.841,136 402.959,433	17	549.841,831 402.954,752	4.732
18	549.842,235 402.952,39	19	549.841,404 402.948,517	3.961
20	549.839,12 402.942,687	21	549.837,793 402.938,728	4.175
22	549.836,488 402.934,722	23	549.834,56 402.930,128	4.982
24	549.833,176 402.924,066	25	549.832,952 402.918,762	5.309
26	549.832,063 402.912,979	27	549.830,933 402.908,936	4.198
28	549.832,208 402.908,331	29	549.835,153 402.906,855	3.294
30	549.837,307 402.906,024	31	549.840,73 402.904,873	3.611
32	549.832,817 402.909,784	33	549.832,767 402.908,785	1.0
34	549.831,768 402.908,835	35	549.831,818 402.909,833	0.999

** Lungimile segmentelor sunt determinate în planul de proiecție Stereo 70 și sunt rotunjite la 1 milimetru.

*** Distanța dintre puncte este formată din segmente cumulate ce sunt mai mici decât valoarea 1 milimetru.

**DATE DESPRE IMOBILUL NR. 1557**

Oficiul de Cadastru și Publicitate Imobiliară PRAHOVA
Biroul de Cadastru și Publicitate Imobiliară Câmpina

A. Partea I. Descrierea imobilului

TEREN Intravilan

Nr. CF vechi:329
Nr. cadastral vechi:426

Adresa: Loc. Provita De Sus, Str Anin, Nr. 618, Jud. Prahova

Nr. Crt	Nr cadastral Nr. topografic	Suprafața* (mp)	Observații / Referințe
A1	21095	Din acte: 954 Masurata: 982	Sector cadastral:22 Teren imprejmuit;

Construcții

Crt	Nr cadastral Nr. topografic	Adresa	Observații / Referințe
A1.1	21095-C1	Loc. Provita De Sus, Str Anin, Nr. 618, Jud. Prahova	Nr. niveluri:1; S. construita la sol:44 mp; C1-locuinta-

B. Partea II. Proprietari și acte

Inscrieri privitoare la dreptul de proprietate și alte drepturi reale		Referințe
19897 / 13/05/2021		
Act Notarial nr. 2201, din 12/05/2021 emis de NP Pop Mihaela Cristina;		
B3	Intabulare, drept de PROPRIETATEcumparare ca bun propriu, dobandit prin Conventie, cota actuala 1/1, cota initiala 1/1 1) MUNTEAN IOAN MIRCEA	A1, A1.1

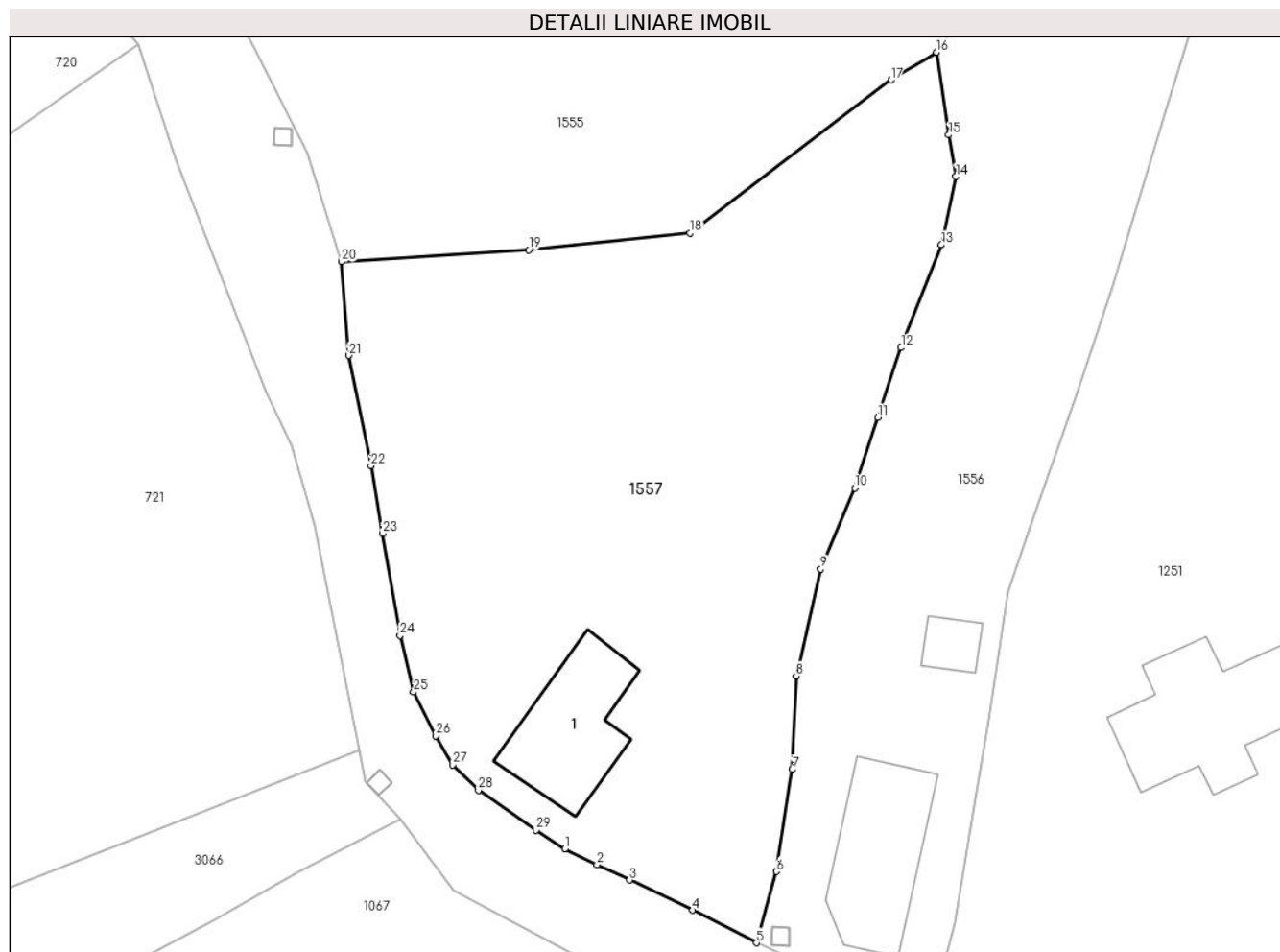
C. Partea III. SARCINI .

Inscrieri privind dezmembramintele dreptului de proprietate, drepturi reale de garanție și sarcini	Referințe
NU SUNT	

Teren

Nr cadastral	Suprafața (mp)*	Observații / Referințe
21095	Din acte: 954 Masurata: 982	

* Suprafața este determinată în planul de proiecție Stereo 70.



Date referitoare la teren

Crt	Categorie folosință	Intra vilan	Suprafața (mp)	Tarla	Parcelă	Nr. topo	Observații / Referințe
1	curți constructii	DA	100	20	1861, 1862, 1860	-	
2	faneata	DA	882	20	1861, 1862, 1860	-	

Date referitoare la construcții

Crt	Număr	Destinație construcție	Supraf. (mp)	Situație juridică	Observații / Referințe
A1.1	21095-C1	construcții de locuințe	44	Cu acte	Nr. niveluri:1; S. construita la sol:44 mp; C1-locuinta-

Lungime Segmente

1) Valorile lungimilor segmentelor sunt obținute din proiecție în plan.

Punct început	X / Y	Punct sfârșit	X / Y	Lungime segment (** (m)
1	549.820,044 402.914,257	2	549.821,871 402.913,362	2.034
3	549.823,72 402.912,494	4	549.827,29 402.910,778	3.961

Punct început	X / Y	Punct sfârșit	X / Y	Lungime segment (** (m)
2	549.821,871 402.913,362	3	549.823,72 402.912,494	2.043
4	549.827,29 402.910,778	5	549.830,933 402.908,936	4.082

Punct început	X / Y	Punct sfârșit	X / Y	Lungime segment (** (m)
5	549.830,933 402.908,936	6	549.832,063 402.912,979	4.198
7	549.832,952 402.918,762	8	549.833,176 402.924,066	5.309
9	549.834,56 402.930,128	10	549.836,488 402.934,722	4.982
11	549.837,793 402.938,728	12	549.839,12 402.942,687	4.175
13	549.841,404 402.948,517	14	549.842,235 402.952,39	3.961
15	549.841,831 402.954,752	16	549.841,136 402.959,433	4.732
17	549.838,554 402.957,868	18	549.827,146 402.949,181	14.339
19	549.818,0 402.948,236	20	549.807,373 402.947,553	10.649
21	549.807,799 402.942,248	22	549.809,047 402.935,992	6.379
23	549.809,697 402.932,142	24	549.810,701 402.926,367	5.862
25	549.811,474 402.923,159	26	549.812,731 402.920,666	2.792
27	549.813,696 402.919,021	28	549.815,146 402.917,578	2.046
29	549.818,417 402.915,312	1	549.820,044 402.914,257	1.939

Punct început	X / Y	Punct sfârșit	X / Y	Lungime segment (** (m)
6	549.832,063 402.912,979	7	549.832,952 402.918,762	5.851
8	549.833,176 402.924,066	9	549.834,56 402.930,128	6.218
10	549.836,488 402.934,722	11	549.837,793 402.938,728	4.213
12	549.839,12 402.942,687	13	549.841,404 402.948,517	6.261
14	549.842,235 402.952,39	15	549.841,831 402.954,752	2.396
16	549.841,136 402.959,433	17	549.838,554 402.957,868	3.019
18	549.827,146 402.949,181	19	549.818,0 402.948,236	9.195
20	549.807,373 402.947,553	21	549.807,799 402.942,248	5.322
22	549.809,047 402.935,992	23	549.809,697 402.932,142	3.904
24	549.810,701 402.926,367	25	549.811,474 402.923,159	3.3
26	549.812,731 402.920,666	27	549.813,696 402.919,021	1.907
28	549.815,146 402.917,578	29	549.818,417 402.915,312	3.979

** Lungimile segmentelor sunt determinate în planul de proiecție Stereo 70 și sunt rotunjite la 1 milimetru.

*** Distanța dintre puncte este formată din segmente cumulate ce sunt mai mici decât valoarea 1 milimetru.

**DATE DESPRE IMOBILUL NR. 1558**

Oficiul de Cadastru și Publicitate Imobiliară PRAHOVA
Biroul de Cadastru și Publicitate Imobiliară Câmpina

A. Partea I. Descrierea imobilului

TEREN Intravilan

Adresa: Loc. Provita De Sus, Jud. Prahova

Nr. Crt	Nr cadastral Nr. topografic	Suprafața* (mp)	Observații / Referințe
A1		3.301	Sector cadastral:22 Teren imprejmuit;

B. Partea II. Proprietari și acte

Inscrieri privitoare la dreptul de proprietate și alte drepturi reale		Referințe
/		
Act Normativ nr. LEGEA 7, din 13/03/1996 emis de PARLAMENTUL ROMANIEI;		
B1	Inscrierea provizorie, drept de PROPRIETATE, dobandit prin Lege, cota actuala 1/1, cota initiala 1/1 1) NEIDENTIFICAT NEIDENTIFICAT	A1
B2	Se noteaza faptul ca imobilul are proprietar neidentificat.	A1

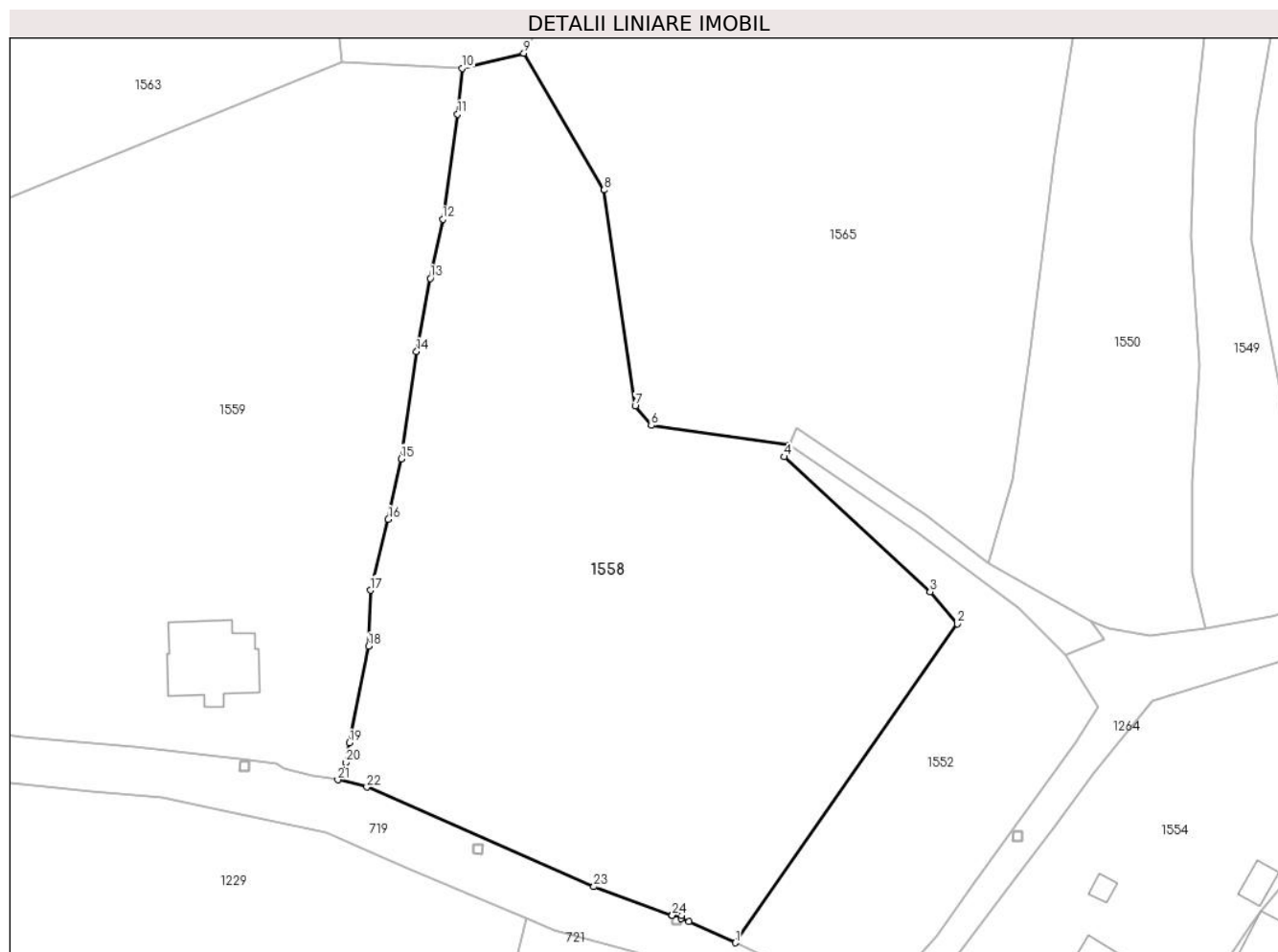
C. Partea III. SARCINI .

Inscrieri privind dezmembramintele dreptului de proprietate, drepturi reale de garanție și sarcini	Referințe
NU SUNT	

Teren

Nr cadastral	Suprafața (mp)*	Observații / Referințe
	3.301	

* Suprafața este determinată în planul de proiecție Stereo 70.



Date referitoare la teren

Crt	Categorie folosință	Intravilan	Suprafața (mp)	Tarla	Parcelă	Nr. topo	Observații / Referințe
1	faneata	DA	3.301	19	1836	-	

Lungime Segmente

1) Valorile lungimilor segmentelor sunt obținute din proiecție în plan.

Punct început	X / Y	Punct sfârșit	X / Y	Lungime segment (** (m)
1	549.733,983 403.002,704	2	549.758,161 403.037,35	42.248
3	549.755,173 403.040,846	4	549.739,318 403.055,512	21.598
5	549.739,84 403.056,784	6	549.724,864 403.058,908	15.126
7	549.723,113 403.061,012	8	549.719,722 403.084,499	23.731
9	549.710,999 403.099,364	10	549.704,301 403.097,721	6.897

Punct început	X / Y	Punct sfârșit	X / Y	Lungime segment (** (m)
2	549.758,161 403.037,35	3	549.755,173 403.040,846	4.599
4	549.739,318 403.055,512	5	549.739,84 403.056,784	1.375
6	549.724,864 403.058,908	7	549.723,113 403.061,012	2.737
8	549.719,722 403.084,499	9	549.710,999 403.099,364	17.235
10	549.704,301 403.097,721	11	549.703,803 403.092,758	4.988

Punct început	X / Y	Punct sfârşit	X / Y	Lungime segment (** (m)
11	549.703,803 403.092,758	12	549.702,192 403.081,329	11.542
13	549.700,83 403.074,9	14	549.699,342 403.066,94	8.098
15	549.697,647 403.055,294	16	549.696,265 403.048,717	6.721
17	549.694,318 403.041,0	18	549.694,139 403.034,936	6.067
19	549.692,023 403.024,424	20	549.691,645 403.022,291	2.166
21	549.690,773 403.020,399	22	549.693,932 403.019,628	3.252
23	549.718,617 403.008,8	24	549.727,142 403.005,695	9.073
25	549.727,145 403.005,751	26	549.728,144 403.005,701	1.0
27	549.728,125 403.005,337	28	549.728,965 403.005,031	0.894

Punct început	X / Y	Punct sfârşit	X / Y	Lungime segment (** (m)
12	549.702,192 403.081,329	13	549.700,83 403.074,9	6.572
14	549.699,342 403.066,94	15	549.697,647 403.055,294	11.769
16	549.696,265 403.048,717	17	549.694,318 403.041,0	7.959
18	549.694,139 403.034,936	19	549.692,023 403.024,424	10.723
20	549.691,645 403.022,291	21	549.690,773 403.020,399	2.083
22	549.693,932 403.019,628	23	549.718,617 403.008,8	26.955
24	549.727,142 403.005,695	25	549.727,145 403.005,751	0.056
26	549.728,144 403.005,701	27	549.728,125 403.005,337	0.364
28	549.728,965 403.005,031	1	549.733,983 403.002,704	5.531

** Lungimile segmentelor sunt determinate în planul de proiecție Stereo 70 și sunt rotunjite la 1 milimetru.

*** Distanța dintre puncte este formată din segmente cumulate ce sunt mai mici decât valoarea 1 milimetru.

**DATE DESPRE IMOBILUL NR. 1559**

Oficiul de Cadastru și Publicitate Imobiliară PRAHOVA
Biroul de Cadastru și Publicitate Imobiliară Câmpina

A. Partea I. Descrierea imobilului

TEREN Intravilan

Adresa: Loc. Provita De Sus, Jud. Prahova

Nr. Crt	Nr cadastral Nr. topografic	Suprafața* (mp)	Observații / Referințe
A1		3.542	Sector cadastral:22 Teren imprejmuit;

Construcții

Crt	Nr cadastral Nr. topografic	Adresa	Observații / Referințe
A1.1		Loc. Provita De Sus, Jud. Prahova	Nr. niveluri:1; S. construita la sol:77 mp;

B. Partea II. Proprietari și acte

Inscrieri privitoare la dreptul de proprietate și alte drepturi reale		Referințe
/		
Act Normativ nr. LEGEA 7, din 13/03/1996 emis de PARLAMENTUL ROMANIEI;		
B1	Inscrierea provizorie, drept de PROPRIETATE, dobandit prin Lege, cota actuala 1/1, cota initiala 1/1 1) NEIDENTIFICAT NEIDENTIFICAT	A1, A1.1
B2	Se noteaza faptul ca imobilul are proprietar neidentificat.	A1, A1.1

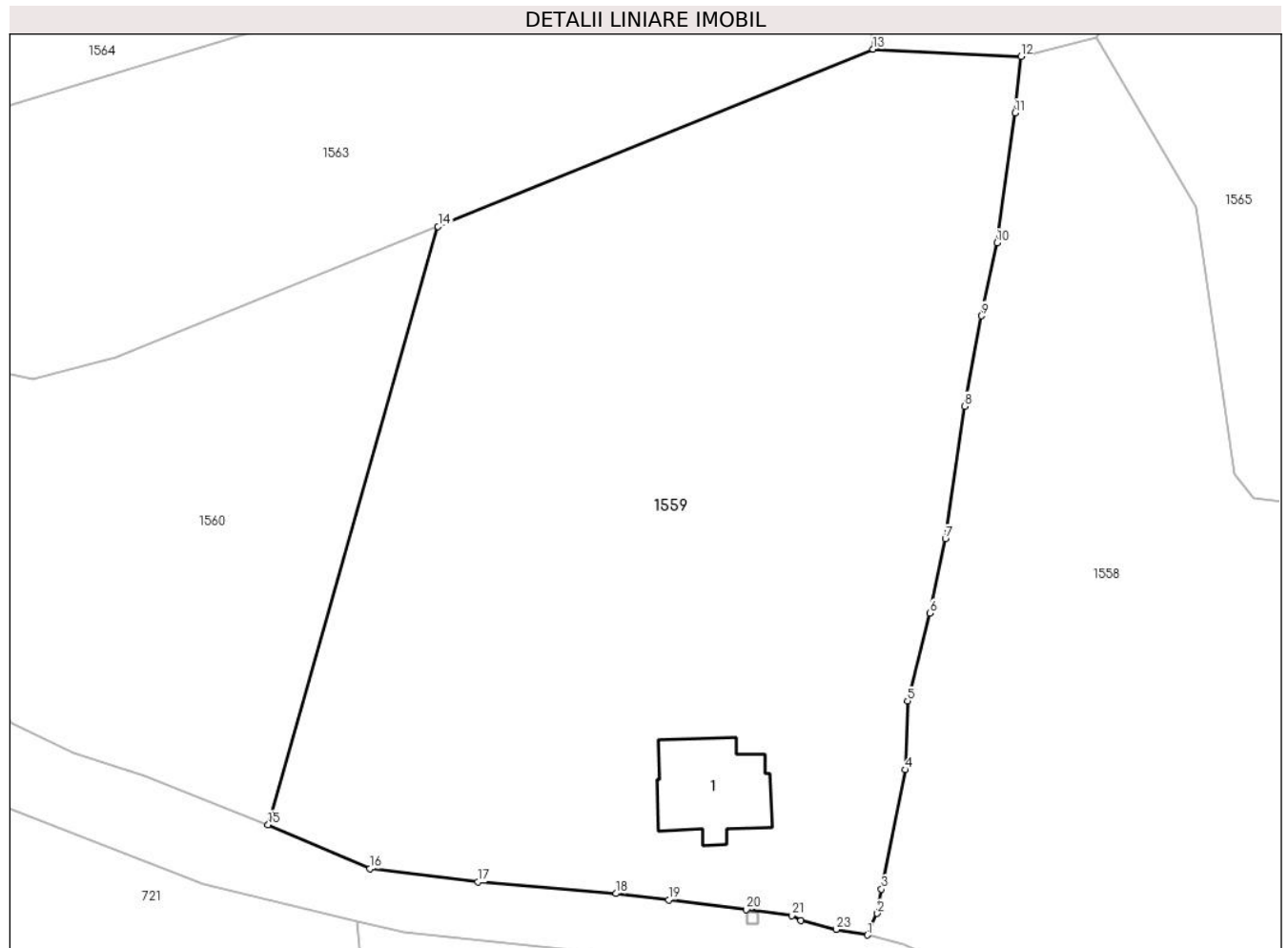
C. Partea III. SARCINI .

Inscrieri privind dezmembramintele dreptului de proprietate, drepturi reale de garanție și sarcini	Referințe
NU SUNT	

Teren

Nr cadastral	Suprafața (mp)*	Observații / Referințe
	3.542	

* Suprafața este determinată în planul de proiecție Stereo 70.



Date referitoare la teren

Crt	Categorie folosință	Intravilan	Suprafața (mp)	Tarla	Parcelă	Nr. topo	Observații / Referințe
1	curți constructii	DA	491	19	1837, 1838/2, 1838/1	-	
2	faneata	DA	3.051	19	1838	-	

Date referitoare la construcții

Crt	Număr	Destinație construcție	Supraf. (mp)	Situație juridică	Observații / Referințe
A1.1		construcții de locuințe	77	Cu acte	Nr. niveluri:1; S. construita la sol:77 mp;

Lungime Segmente

1) Valorile lungimilor segmentelor sunt obținute din proiecție în plan.

Punct început	X / Y	Punct sfârșit	X / Y	Lungime segment (** (m)
1	549.690,773 403.020,399	2	549.691,645 403.022,291	2.083
3	549.692,023 403.024,424	4	549.694,139 403.034,936	10.723

Punct început	X / Y	Punct sfârșit	X / Y	Lungime segment (** (m)
2	549.691,645 403.022,291	3	549.692,023 403.024,424	2.166
4	549.694,139 403.034,936	5	549.694,318 403.041,0	6.067

Punct început	X / Y	Punct sfârşit	X / Y	Lungime segment (** (m)
5	549.694,318 403.041,0	6	549.696,265 403.048,717	7.959
7	549.697,647 403.055,294	8	549.699,342 403.066,94	11.769
9	549.700,83 403.074,9	10	549.702,192 403.081,329	6.572
11	549.703,803 403.092,758	12	549.704,301 403.097,721	4.988
13	549.691,276 403.098,371	14	549.652,926 403.082,773	41.401
15	549.637,954 403.030,106	16	549.646,917 403.026,229	9.766
17	549.656,431 403.025,067	18	549.668,609 403.024,042	12.221
19	549.673,264 403.023,487	20	549.680,1 403.022,629	6.89
21	549.684,104 403.022,11	22	549.684,927 403.021,695	0.922
23	549.688,034 403.020,898	1	549.690,773 403.020,399	2.784

Punct început	X / Y	Punct sfârşit	X / Y	Lungime segment (** (m)
6	549.696,265 403.048,717	7	549.697,647 403.055,294	6.721
8	549.699,342 403.066,94	9	549.700,83 403.074,9	8.098
10	549.702,192 403.081,329	11	549.703,803 403.092,758	11.542
12	549.704,301 403.097,721	13	549.691,276 403.098,371	13.041
14	549.652,926 403.082,773	15	549.637,954 403.030,106	54.754
16	549.646,917 403.026,229	17	549.656,431 403.025,067	9.585
18	549.668,609 403.024,042	19	549.673,264 403.023,487	4.688
20	549.680,1 403.022,629	21	549.684,104 403.022,11	4.037
22	549.684,927 403.021,695	23	549.688,034 403.020,898	3.208

** Lungimile segmentelor sunt determinate în planul de proiecție Stereo 70 și sunt rotunjite la 1 milimetru.

*** Distanța dintre puncte este formată din segmente cumulate ce sunt mai mici decât valoarea 1 milimetru.

**DATE DESPRE IMOBILUL NR. 1560**

Oficiul de Cadastru și Publicitate Imobiliară PRAHOVA
Biroul de Cadastru și Publicitate Imobiliară Câmpina

A. Partea I. Descrierea imobilului

TEREN Intravilan

Adresa: Loc. Provita De Sus, Jud. Prahova

Nr. Crt	Nr cadastral Nr. topografic	Suprafața* (mp)	Observații / Referințe
A1		1.374	Sector cadastral:22 Teren imprejmuit;

B. Partea II. Proprietari și acte

Inscrieri privitoare la dreptul de proprietate și alte drepturi reale		Referințe
/		
Act Normativ nr. LEGEA 7, din 13/03/1996 emis de PARLAMENTUL ROMANIEI;		
B1	Inscrierea provizorie, drept de PROPRIETATE, dobandit prin Lege, cota actuala 1/1, cota initiala 1/1 1) NEIDENTIFICAT NEIDENTIFICAT	A1
B2	Se noteaza faptul ca imobilul are proprietar neidentificat.	A1

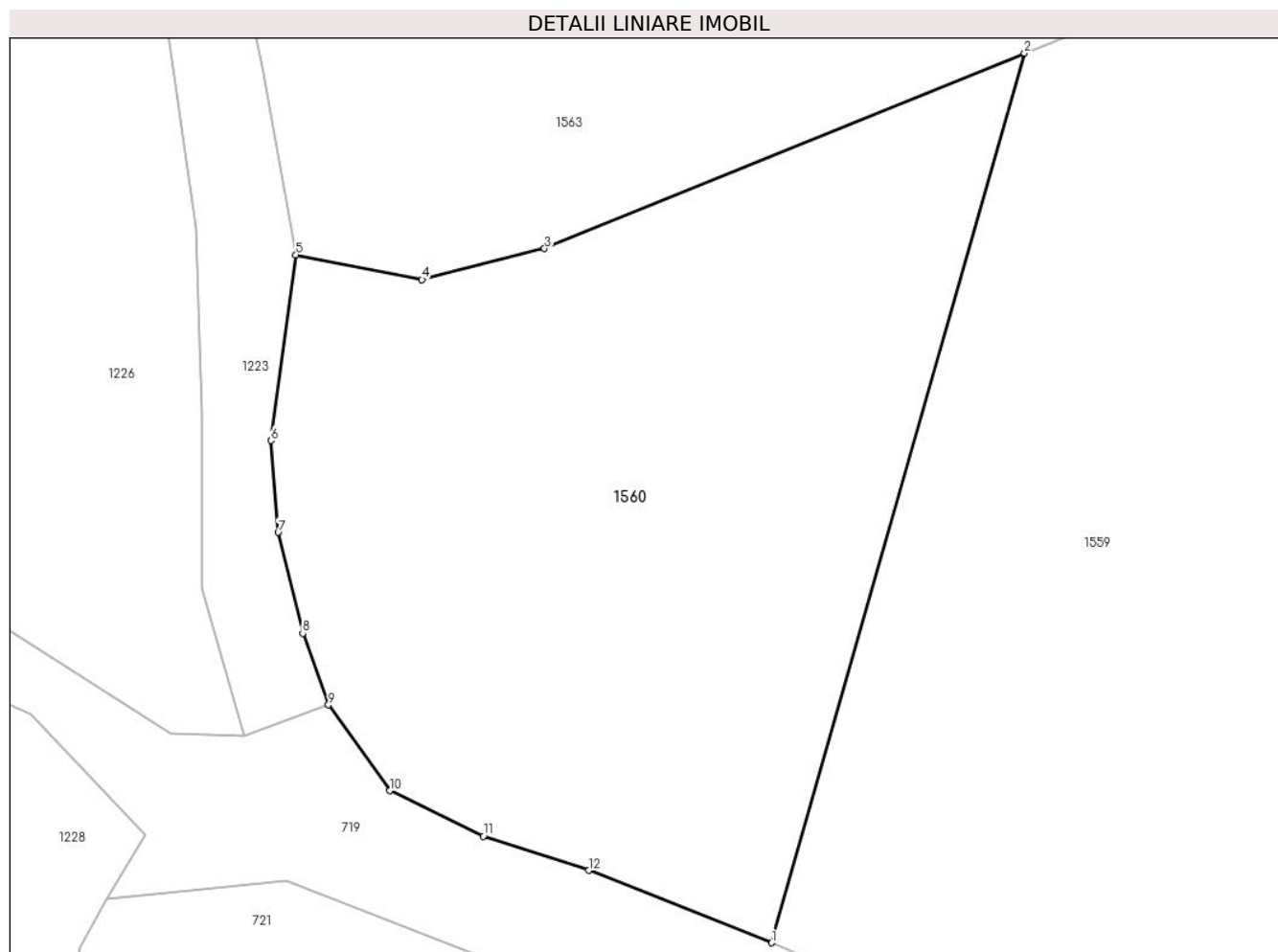
C. Partea III. SARCINI .

Inscrieri privind dezmembramintele dreptului de proprietate, drepturi reale de garanție și sarcini	Referințe
NU SUNT	

Teren

Nr cadastral	Suprafața (mp)*	Observații / Referințe
	1.374	

* Suprafața este determinată în planul de proiecție Stereo 70.



Date referitoare la teren

Crt	Categorie folosință	Intra vilan	Suprafața (mp)	Tarla	Parcelă	Nr. topo	Observații / Referințe
1	faneata	DA	1.374	19	1839	-	

Lungime Segmente

1) Valorile lungimilor segmentelor sunt obținute din proiecție în plan.

Punct început	X / Y	Punct sfârșit	X / Y	Lungime segment (** (m)
1	549.637,954 403.030,106	2	549.652,926 403.082,773	54.754
2	549.652,926 403.082,773	3	549.624,493 403.071,208	30.695
3	549.624,493 403.071,208	4	549.617,233 403.069,37	7.489
4	549.617,233 403.069,37	5	549.609,766 403.070,845	7.611
5	549.609,766 403.070,845	6	549.608,282 403.059,843	11.102

Punct început	X / Y	Punct sfârşit	X / Y	Lungime segment (** (m)
6	549.608,282 403.059,843	7	549.608,717 403.054,406	5.454
7	549.608,717 403.054,406	8	549.610,165 403.048,429	6.15
8	549.610,165 403.048,429	9	549.611,691 403.044,189	4.506
9	549.611,691 403.044,189	10	549.615,321 403.039,112	6.241
10	549.615,321 403.039,112	11	549.620,863 403.036,415	6.163
11	549.620,863 403.036,415	12	549.627,111 403.034,391	6.568
12	549.627,111 403.034,391	1	549.637,954 403.030,106	11.659

** Lungimile segmentelor sunt determinate în planul de proiecție Stereo 70 și sunt rotunjite la 1 milimetru.

*** Distanța dintre puncte este formată din segmente cumulate ce sunt mai mici decât valoarea 1 milimetru.

**DATE DESPRE IMOBILUL NR. 1561**

Oficiul de Cadastru și Publicitate Imobiliară PRAHOVA
Biroul de Cadastru și Publicitate Imobiliară Câmpina

A. Partea I. Descrierea imobilului

TEREN Necunoscut

Nr. CF vechi:1141

Nr. cadastral vechi:10332

Adresa: Loc. Provita De Sus, Jud. Prahova

Nr. Crt	Nr cadastral Nr. topografic	Suprafața* (mp)	Observații / Referințe
A1	20406	Din acte: 2.500 Masurata: 1.588	Sector cadastral:22 Teren imprejmuit;

B. Partea II. Proprietari și acte

Inscrieri privitoare la dreptul de proprietate și alte drepturi reale	Referințe
20 / 05/01/2009	
Act Notarial nr. 76822, din 30/12/2008 emis de NP VASILE SAVULESCU;	
B1	A1
Intabulare, drept de PROPRIETATEcumparare ca bun propriu, dobandit prin Conventie, cota actuala 1/1, cota initiala 1/1 1) LACUSTA MARIA	

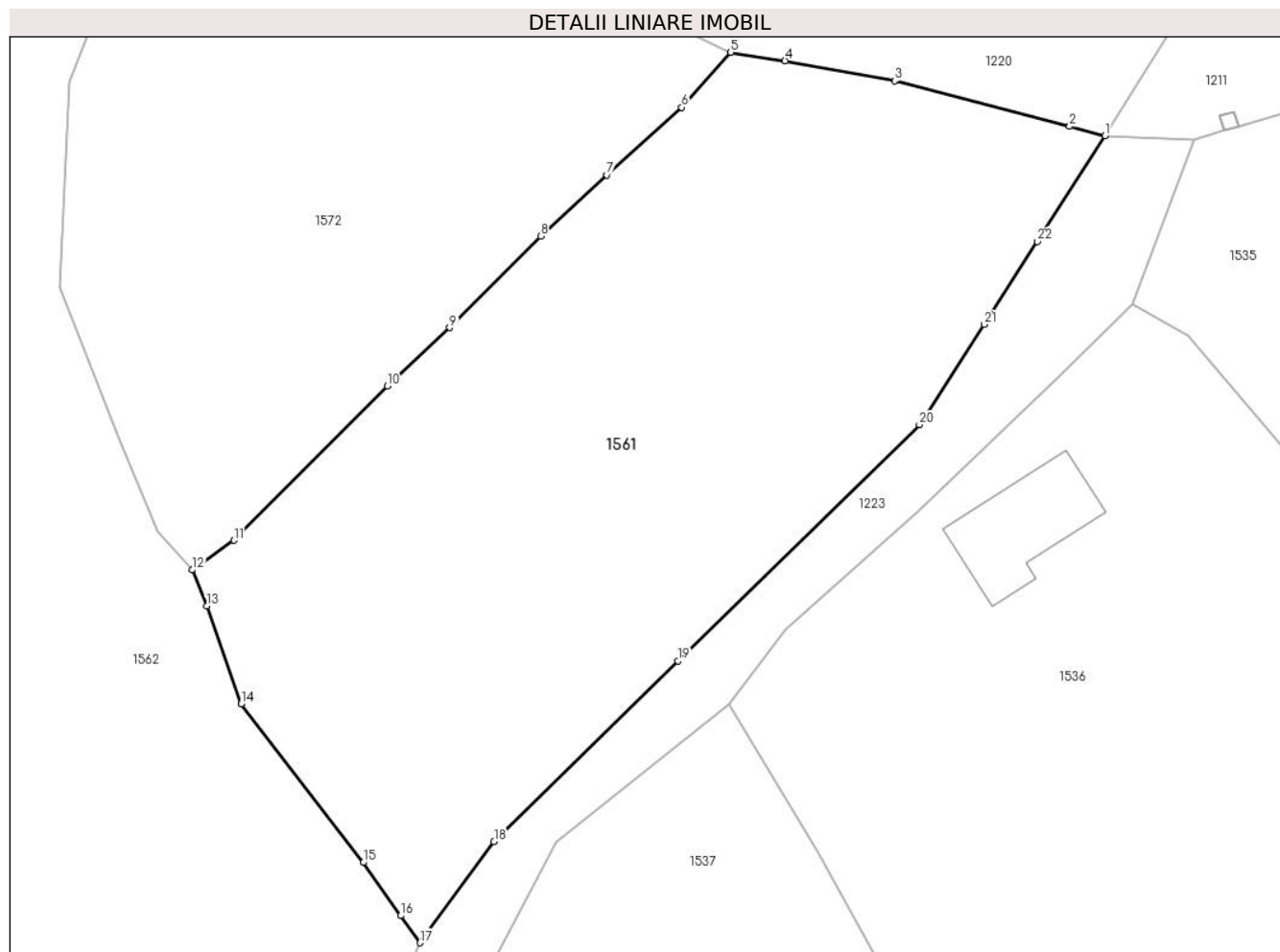
C. Partea III. SARCINI .

Inscrieri privind dezmembramintele dreptului de proprietate, drepturi reale de garanție și sarcini	Referințe
NU SUNT	

Teren

Nr cadastral	Suprafața (mp)*	Observații / Referințe
20406	Din acte: 2.500 Masurata: 1.588	

* Suprafața este determinată în planul de proiecție Stereo 70.



Date referitoare la teren

Crt	Categorie folosință	Intravilan	Suprafața (mp)	Tarla	Parcelă	Nr. topo	Observații / Referințe
1	faneata	NU	1.460	19	1923	-	
2	faneata	DA	120	19	1923	-	
3	faneata	DA	8	19	1923	-	

Lungime Segmente

1) Valorile lungimilor segmentelor sunt obținute din proiecție în plan.

Punct început	X / Y	Punct sfârșit	X / Y	Lungime segment (** (m)
1	549.762,944 403.309,197	2	549.760,587 403.309,811	2.436
3	549.748,997 403.312,827	4	549.741,728 403.314,155	7.389
5	549.738,123 403.314,718	6	549.734,867 403.311,077	4.885

Punct început	X / Y	Punct sfârșit	X / Y	Lungime segment (** (m)
2	549.760,587 403.309,811	3	549.748,997 403.312,827	11.976
4	549.741,728 403.314,155	5	549.738,123 403.314,718	3.649
6	549.734,867 403.311,077	7	549.729,915 403.306,583	6.687

Punct început	X / Y	Punct sfârşit	X / Y	Lungime segment (** (m)
7	549.729,915 403.306,583	8	549.725,523 403.302,53	5.976
9	549.719,479 403.296,464	10	549.715,355 403.292,591	5.658
11	549.705,195 403.282,367	12	549.702,418 403.280,405	3.4
13	549.703,372 403.278,007	14	549.705,675 403.271,522	6.882
15	549.713,767 403.261,005	16	549.716,25 403.257,49	4.304
17	549.717,524 403.255,687	18	549.722,426 403.262,393	8.307
19	549.734,615 403.274,383	20	549.750,634 403.290,027	22.391
21	549.754,911 403.296,687	22	549.758,443 403.302,188	6.537

Punct început	X / Y	Punct sfârşit	X / Y	Lungime segment (** (m)
8	549.725,523 403.302,53	9	549.719,479 403.296,464	8.563
10	549.715,355 403.292,591	11	549.705,195 403.282,367	14.414
12	549.702,418 403.280,405	13	549.703,372 403.278,007	2.581
14	549.705,675 403.271,522	15	549.713,767 403.261,005	13.27
16	549.716,25 403.257,49	17	549.717,524 403.255,687	2.208
18	549.722,426 403.262,393	19	549.734,615 403.274,383	17.098
20	549.750,634 403.290,027	21	549.754,911 403.296,687	7.915
22	549.758,443 403.302,188	1	549.762,944 403.309,197	8.33

** Lungimile segmentelor sunt determinate în planul de proiecție Stereo 70 și sunt rotunjite la 1 milimetru.

*** Distanța dintre puncte este formată din segmente cumulate ce sunt mai mici decât valoarea 1 milimetru.

**DATE DESPRE IMOBILUL NR. 1562**

Oficiul de Cadastru și Publicitate Imobiliară PRAHOVA
Biroul de Cadastru și Publicitate Imobiliară Câmpina

A. Partea I. Descrierea imobilului

TEREN Necunoscut

Adresa: Loc. Provita De Sus, Jud. Prahova

Nr. Crt	Nr cadastral Nr. topografic	Suprafața* (mp)	Observații / Referințe
A1		9.012	Sector cadastral:22 Teren neimprejmit;

B. Partea II. Proprietari și acte

Inscrieri privitoare la dreptul de proprietate și alte drepturi reale		Referințe
/		
Act Normativ nr. LEGEA 7, din 13/03/1996 emis de PARLAMENTUL ROMANIEI;		
B1	Inscrierea provizorie, drept de PROPRIETATE, dobandit prin Lege, cota actuala 1/1, cota initiala 1/1 1) NEIDENTIFICAT NEIDENTIFICAT	A1
B2	Se noteaza faptul ca imobilul are proprietar neidentificat.	A1

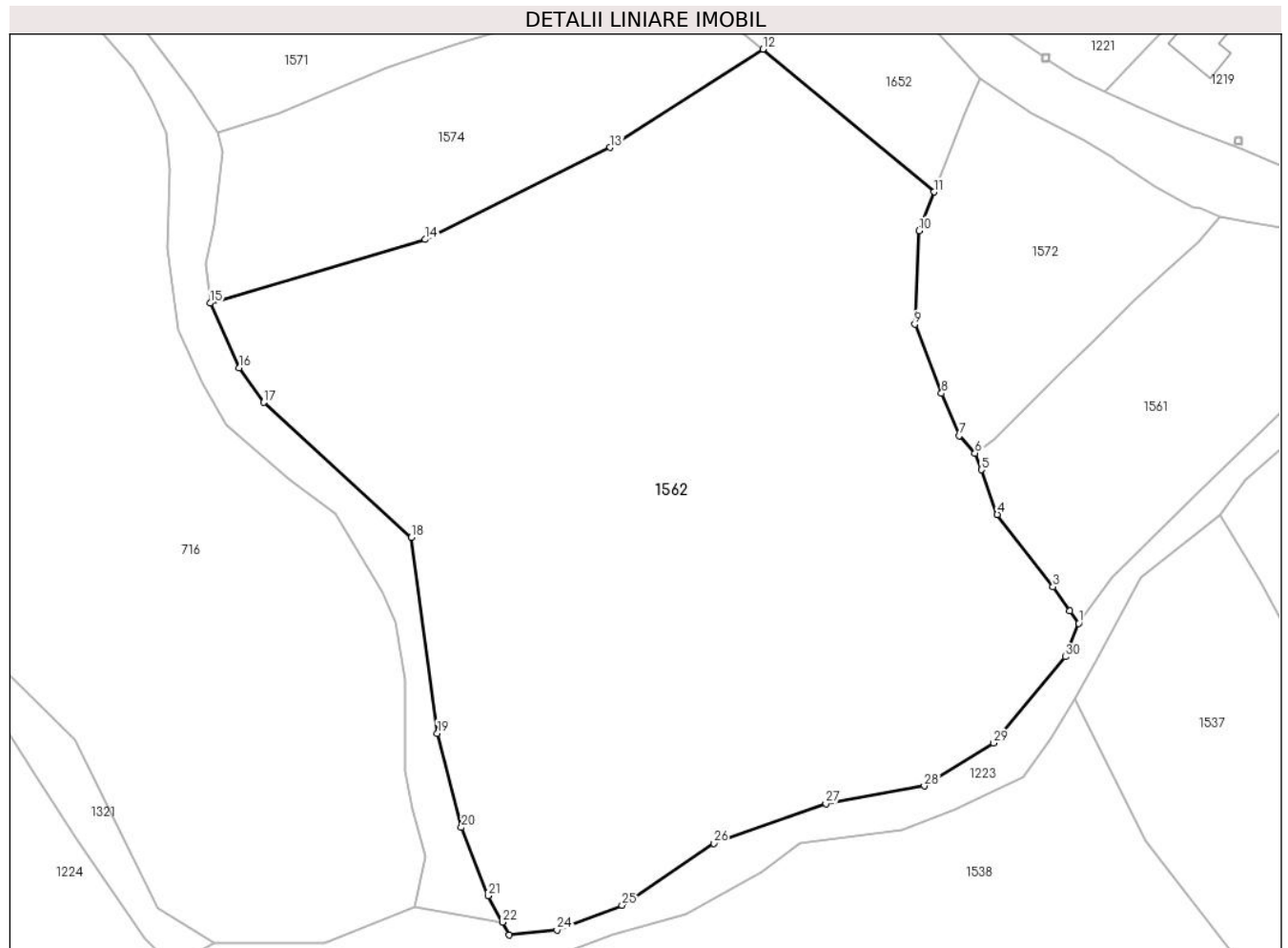
C. Partea III. SARCINI .

Inscrieri privind dezmembramintele dreptului de proprietate, drepturi reale de garanție și sarcini	Referințe
NU SUNT	

Teren

Nr cadastral	Suprafața (mp)*	Observații / Referințe
	9.012	

* Suprafața este determinată în planul de proiecție Stereo 70.



Date referitoare la teren

Crt	Categorie folosință	Intra vilan	Suprafața (mp)	Tarla	Parcelă	Nr. topo	Observații / Referințe
1	faneata	NU	8.799	19	1927, 1924, 1926, 1922	-	
2	faneata	DA	213	19	1927, 1924, 1926, 1922	-	

Lungime Segmente

1) Valorile lungimilor segmentelor sunt obținute din proiecție în plan.

Punct început	X / Y	Punct sfârșit	X / Y	Lungime segment (** (m)
1	549.717,524 403.255,687	2	549.716,25 403.257,49	2.208
3	549.713,767 403.261,005	4	549.705,675 403.271,522	13.27
5	549.703,372 403.278,007	6	549.702,418 403.280,405	2.581
7	549.700,143 403.282,946	8	549.697,552 403.289,106	6.683

Punct început	X / Y	Punct sfârșit	X / Y	Lungime segment (** (m)
2	549.716,25 403.257,49	3	549.713,767 403.261,005	4.304
4	549.705,675 403.271,522	5	549.703,372 403.278,007	6.882
6	549.702,418 403.280,405	7	549.700,143 403.282,946	3.411
8	549.697,552 403.289,106	9	549.693,658 403.299,144	10.767

Punct început	X / Y	Punct sfârșit	X / Y	Lungime segment (** (m)
9	549.693,658 403.299,144	10	549.694,304 403.312,752	13.623
11	549.696,468 403.318,367	12	549.671,557 403.339,108	32.415
13	549.649,343 403.324,832	14	549.622,458 403.311,457	30.028
15	549.591,175 403.302,2	16	549.595,394 403.292,825	10.281
17	549.598,943 403.287,804	18	549.620,434 403.268,213	29.08
19	549.624,211 403.239,723	20	549.627,711 403.226,047	14.117
21	549.631,582 403.216,135	22	549.633,667 403.212,276	4.386
23	549.634,667 403.210,425	24	549.641,614 403.211,172	6.987
25	549.651,08 403.214,744	26	549.664,391 403.223,749	16.071
27	549.680,735 403.229,518	28	549.695,06 403.232,072	14.551
29	549.705,094 403.238,294	30	549.715,564 403.250,836	16.338

Punct început	X / Y	Punct sfârșit	X / Y	Lungime segment (** (m)
10	549.694,304 403.312,752	11	549.696,468 403.318,367	6.018
12	549.671,557 403.339,108	13	549.649,343 403.324,832	26.406
14	549.622,458 403.311,457	15	549.591,175 403.302,2	32.624
16	549.595,394 403.292,825	17	549.598,943 403.287,804	6.149
18	549.620,434 403.268,213	19	549.624,211 403.239,723	28.739
20	549.627,711 403.226,047	21	549.631,582 403.216,135	10.641
22	549.633,667 403.212,276	23	549.634,667 403.210,425	2.104
24	549.641,614 403.211,172	25	549.651,08 403.214,744	10.118
26	549.664,391 403.223,749	27	549.680,735 403.229,518	17.332
28	549.695,06 403.232,072	29	549.705,094 403.238,294	11.807
30	549.715,564 403.250,836	1	549.717,524 403.255,687	5.232

** Lungimile segmentelor sunt determinate în planul de proiecție Stereo 70 și sunt rotunjite la 1 milimetru.

*** Distanța dintre puncte este formată din segmente cumulate ce sunt mai mici decât valoarea 1 milimetru.

**DATE DESPRE IMOBILUL NR. 1563**

Oficiul de Cadastru și Publicitate Imobiliară PRAHOVA
Biroul de Cadastru și Publicitate Imobiliară Câmpina

A. Partea I. Descrierea imobilului

TEREN Intravilan

Nr. CF vechi:302
Nr. cadastral vechi:402

Adresa: Loc. Provita De Sus, Jud. Prahova

Nr. Crt	Nr cadastral Nr. topografic	Suprafața* (mp)	Observații / Referințe
A1	21068	1.860	Sector cadastral:22 Teren imprejmuit; pct'Valea Poienitei'

B. Partea II. Proprietari și acte

Inscrieri privitoare la dreptul de proprietate și alte drepturi reale	Referințe
30768 / 04/12/2018	
Act Notarial nr. 516, din 27/11/2018 emis de NP Dinu Vlad Alexandru;	
B2	A1
Intabulare, drept de PROPRIETATE donatie, dobandit prin Conventie, cota actuala 1/1, cota initiala 1/1 1) BOHÎLȚEA MARIAN	

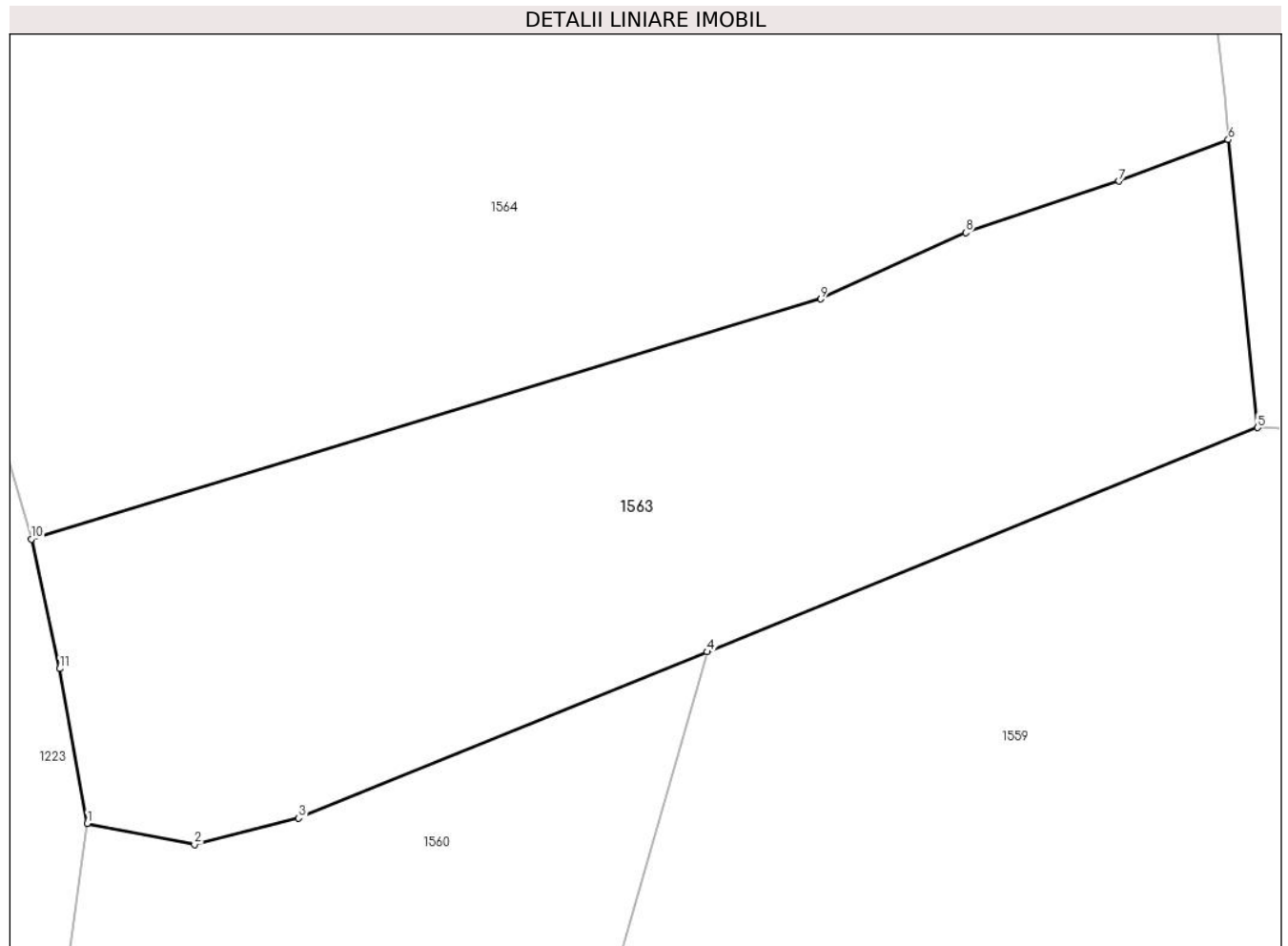
C. Partea III. SARCINI .

Inscrieri privind dezmembramintele dreptului de proprietate, drepturi reale de garanție și sarcini	Referințe
NU SUNT	

Teren

Nr cadastral	Suprafața (mp)*	Observații / Referințe
21068	1.860	pct:'Valea Poienitei'

* Suprafața este determinată în planul de proiecție Stereo 70.



Date referitoare la teren

Crt	Categorie folosință	Intravilan	Suprafața (mp)	Tarla	Parcelă	Nr. topo	Observații / Referințe
1	faneata	DA	1.860	19	1840	-	

Lungime Segmente

1) Valorile lungimilor segmentelor sunt obținute din proiecție în plan.

Punct început	X / Y	Punct sfârșit	X / Y	Lungime segment (** (m)
1	549.609,766 403.070,845	2	549.617,233 403.069,37	7.611
2	549.617,233 403.069,37	3	549.624,493 403.071,208	7.489
3	549.624,493 403.071,208	4	549.652,926 403.082,773	30.695
4	549.652,926 403.082,773	5	549.691,276 403.098,371	41.401
5	549.691,276 403.098,371	6	549.689,232 403.118,401	20.134

Punct început	X / Y	Punct sfârșit	X / Y	Lungime segment (** (m)
6	549.689,232 403.118,401	7	549.681,624 403.115,513	8.138
7	549.681,624 403.115,513	8	549.670,953 403.111,929	11.257
8	549.670,953 403.111,929	9	549.660,863 403.107,31	11.097
9	549.660,863 403.107,31	10	549.605,882 403.090,61	57.461
10	549.605,882 403.090,61	11	549.607,852 403.081,597	9.226
11	549.607,852 403.081,597	1	549.609,766 403.070,845	10.921

** Lungimile segmentelor sunt determinate în planul de proiecție Stereo 70 și sunt rotunjite la 1 milimetru.

*** Distanța dintre puncte este formată din segmente cumulate ce sunt mai mici decât valoarea 1 milimetru.

**DATE DESPRE IMOBILUL NR. 1564**

Oficiul de Cadastru și Publicitate Imobiliară PRAHOVA
Biroul de Cadastru și Publicitate Imobiliară Câmpina

A. Partea I. Descrierea imobilului

TEREN Intravilan

Adresa: Loc. Provita De Sus, Jud. Prahova, pct. 'Anini'

Nr. Crt	Nr cadastral Nr. topografic	Suprafața* (mp)	Observații / Referințe
A1	21340	Din acte: 5.400 Masurata: 5.192	Sector cadastral:22 Teren imprejmuit;

B. Partea II. Proprietari și acte

Inscrieri privitoare la dreptul de proprietate și alte drepturi reale		Referințe
28935 / 09/06/2023		
Act Notarial nr. 248, din 06/06/2023 emis de Ivan Mihaela;		
B9	Intabulare, drept de PROPRIETATE, dobandit prin Succesiune, cota actuala 1/1, cota initiala 1/1 1) LAZĂR PATRICIAN-IOAN	A1

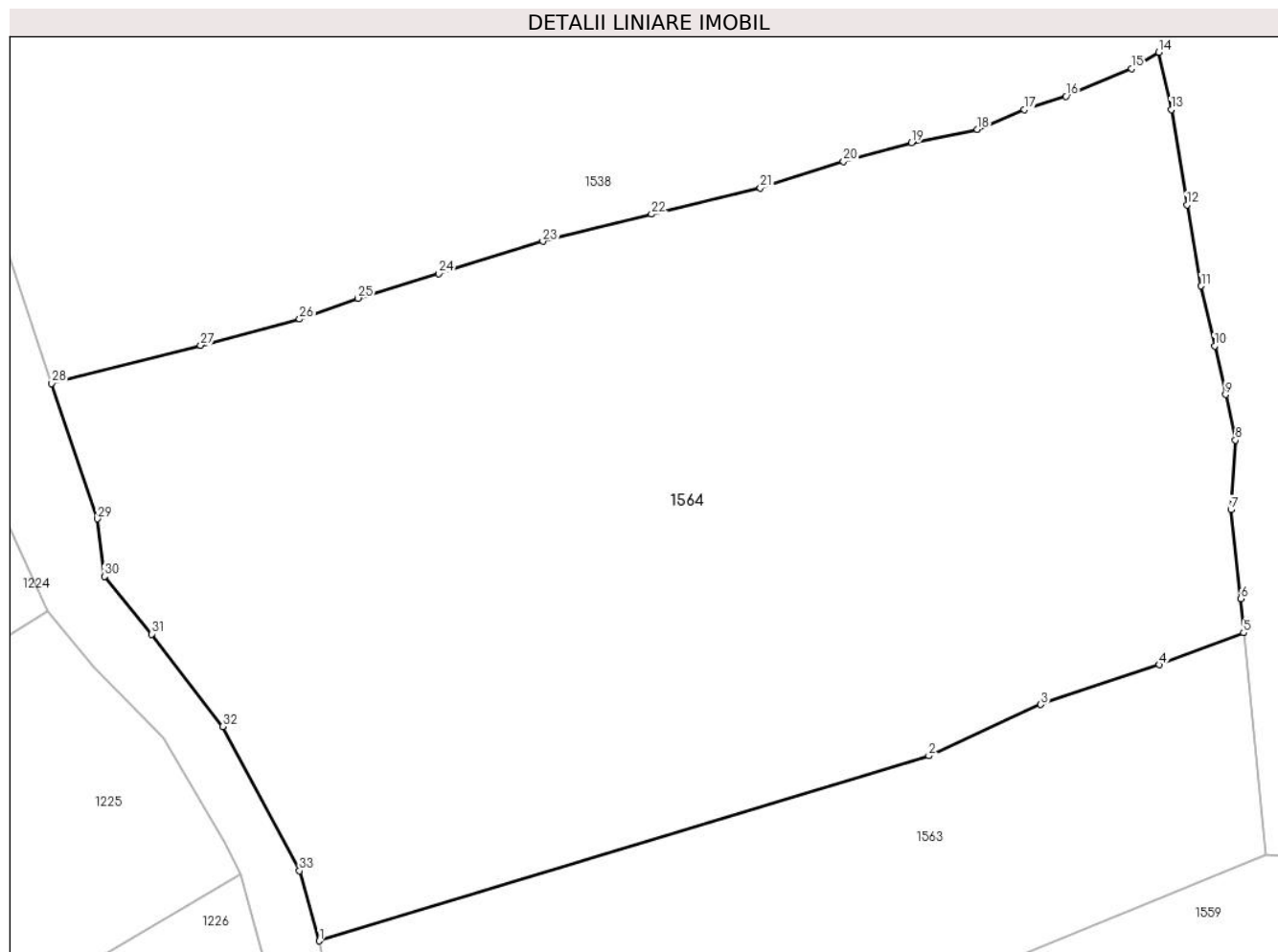
C. Partea III. SARCINI .

Inscrieri privind dezmembramintele dreptului de proprietate, drepturi reale de garanție și sarcini	Referințe
NU SUNT	

Teren

Nr cadastral	Suprafața (mp)*	Observații / Referințe
21340	Din acte: 5.400 Masurata: 5.192	

* Suprafața este determinată în planul de proiecție Stereo 70.



Date referitoare la teren

Crt	Categorie folosință	Intra vilan	Suprafața (mp)	Tarla	Parcelă	Nr. topo	Observații / Referințe
1	faneata	DA	5.192	19	1841	-	

Lungime Segmente

1) Valorile lungimilor segmentelor sunt obținute din proiecție în plan.

Punct început	X / Y	Punct sfârșit	X / Y	Lungime segment (** (m)
1	549.605,882 403.090,61	2	549.660,863 403.107,31	57.461
3	549.670,953 403.111,929	4	549.681,624 403.115,513	11.257
5	549.689,232 403.118,401	6	549.688,991 403.121,479	3.087
7	549.688,105 403.129,501	8	549.688,496 403.135,772	6.283
9	549.687,625 403.139,89	10	549.686,621 403.144,266	4.49

Punct început	X / Y	Punct sfârșit	X / Y	Lungime segment (** (m)
2	549.660,863 403.107,31	3	549.670,953 403.111,929	11.097
4	549.681,624 403.115,513	5	549.689,232 403.118,401	8.138
6	549.688,991 403.121,479	7	549.688,105 403.129,501	8.071
8	549.688,496 403.135,772	9	549.687,625 403.139,89	4.209
10	549.686,621 403.144,266	11	549.685,423 403.149,686	5.551

Punct început	X / Y	Punct sfârșit	X / Y	Lungime segment (** (m)
11	549.685,423 403.149,686	12	549.684,136 403.156,982	7.409
13	549.682,724 403.165,598	14	549.681,591 403.170,76	5.285
15	549.679,13 403.169,272	16	549.673,219 403.166,796	6.409
17	549.669,443 403.165,58	18	549.665,242 403.163,799	4.563
19	549.659,302 403.162,593	20	549.653,166 403.160,895	6.367
21	549.645,668 403.158,513	22	549.635,861 403.156,154	10.087
23	549.626,061 403.153,703	24	549.616,676 403.150,788	9.827
25	549.609,375 403.148,579	26	549.604,118 403.146,686	5.587
27	549.595,188 403.144,337	28	549.581,776 403.140,899	13.846
29	549.585,877 403.128,683	30	549.586,512 403.123,475	5.247
31	549.590,793 403.118,276	32	549.597,174 403.109,937	10.5
33	549.604,103 403.096,925	1	549.605,882 403.090,61	6.561

Punct început	X / Y	Punct sfârșit	X / Y	Lungime segment (** (m)
12	549.684,136 403.156,982	13	549.682,724 403.165,598	8.731
14	549.681,591 403.170,76	15	549.679,13 403.169,272	2.876
16	549.673,219 403.166,796	17	549.669,443 403.165,58	3.967
18	549.665,242 403.163,799	19	549.659,302 403.162,593	6.061
20	549.653,166 403.160,895	21	549.645,668 403.158,513	7.867
22	549.635,861 403.156,154	23	549.626,061 403.153,703	10.102
24	549.616,676 403.150,788	25	549.609,375 403.148,579	7.628
26	549.604,118 403.146,686	27	549.595,188 403.144,337	9.234
28	549.581,776 403.140,899	29	549.585,877 403.128,683	12.886
30	549.586,512 403.123,475	31	549.590,793 403.118,276	6.735
32	549.597,174 403.109,937	33	549.604,103 403.096,925	14.742

** Lungimile segmentelor sunt determinate în planul de proiecție Stereo 70 și sunt rotunjite la 1 milimetru.

*** Distanța dintre puncte este formată din segmente cumulate ce sunt mai mici decât valoarea 1 milimetru.

**DATE DESPRE IMOBILUL NR. 1565**

Oficiul de Cadastru și Publicitate Imobiliară PRAHOVA
Biroul de Cadastru și Publicitate Imobiliară Câmpina

A. Partea I. Descrierea imobilului

TEREN Intravilan

Adresa: Loc. Provita De Sus, Jud. Prahova

Nr. Crt	Nr cadastral Nr. topografic	Suprafața* (mp)	Observații / Referințe
A1		4.547	Sector cadastral:22 Teren imprejmuit;

B. Partea II. Proprietari și acte

Inscrieri privitoare la dreptul de proprietate și alte drepturi reale		Referințe
/		
Act Normativ nr. LEGEA 7, din 13/03/1996 emis de PARLAMENTUL ROMANIEI;		
B1	Inscrierea provizorie, drept de PROPRIETATE, dobandit prin Lege, cota actuala 1/1, cota initiala 1/1 1) NEIDENTIFICAT NEIDENTIFICAT	A1
B2	Se noteaza faptul ca imobilul are proprietar neidentificat.	A1

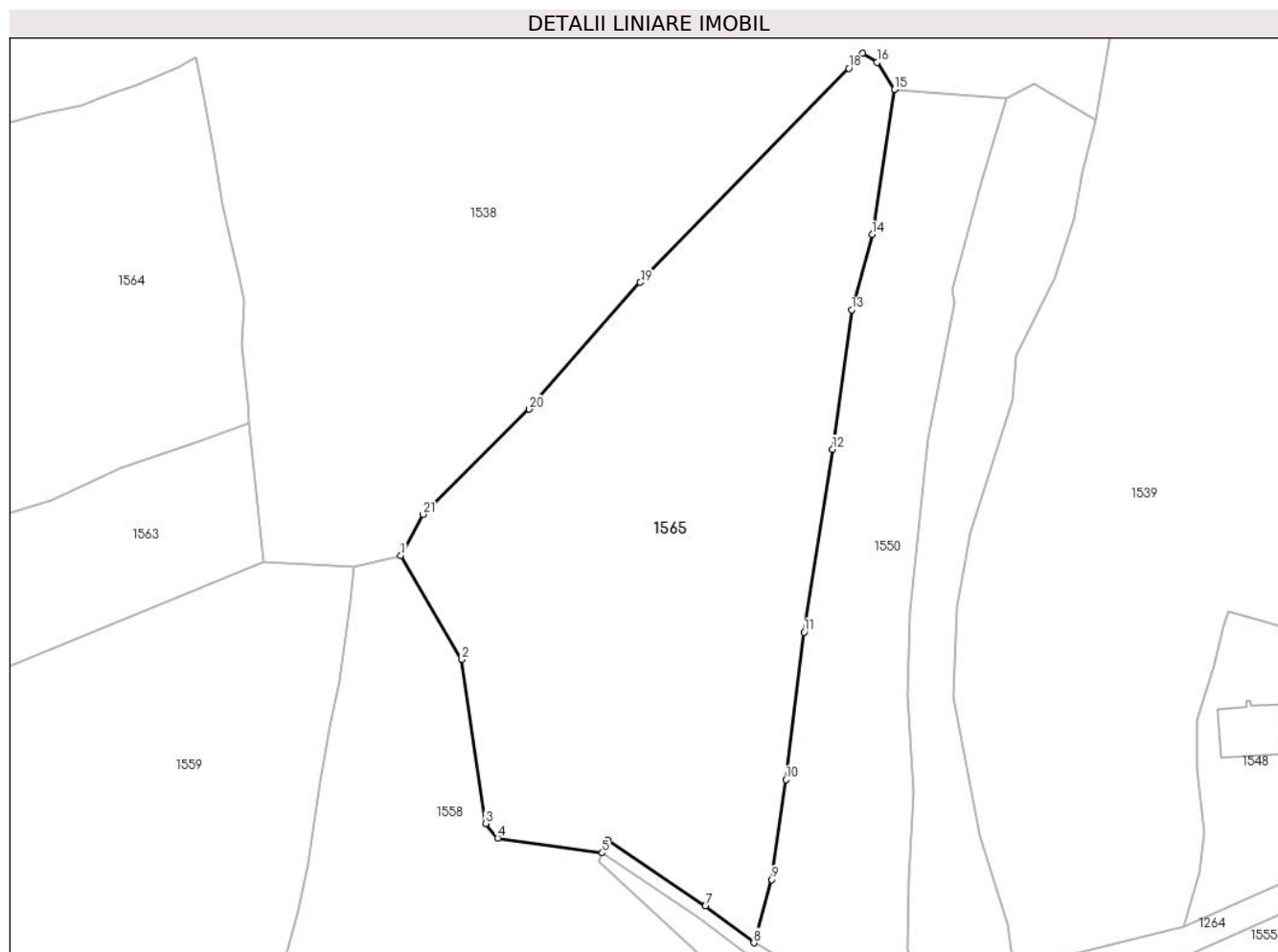
C. Partea III. SARCINI .

Inscrieri privind dezmembramintele dreptului de proprietate, drepturi reale de garanție și sarcini	Referințe
NU SUNT	

Teren

Nr cadastral	Suprafața (mp)*	Observații / Referințe
	4.547	

* Suprafața este determinată în planul de proiecție Stereo 70.



Date referitoare la teren

Crt	Categorie folosință	Intravilan	Suprafața (mp)	Tarla	Parcelă	Nr. topo	Observații / Referințe
1	faneata	DA	4.547	19	1831, 1832, 1833	-	

Lungime Segmente

1) Valorile lungimilor segmentelor sunt obținute din proiecție în plan.

Punct început	X / Y	Punct sfârșit	X / Y	Lungime segment (** (m)
1	549.710,999 403.099,364	2	549.719,722 403.084,499	17.235
3	549.723,113 403.061,012	4	549.724,864 403.058,908	2.737
5	549.739,84 403.056,784	6	549.740,617 403.058,674	2.043
7	549.754,637 403.049,183	8	549.761,56 403.043,925	8.693
9	549.764,138 403.052,968	10	549.766,147 403.067,266	14.438

Punct început	X / Y	Punct sfârșit	X / Y	Lungime segment (** (m)
2	549.719,722 403.084,499	3	549.723,113 403.061,012	23.731
4	549.724,864 403.058,908	5	549.739,84 403.056,784	15.126
6	549.740,617 403.058,674	7	549.754,637 403.049,183	16.93
8	549.761,56 403.043,925	9	549.764,138 403.052,968	9.403
10	549.766,147 403.067,266	11	549.768,764 403.088,389	21.284

Punct început	X / Y	Punct sfârșit	X / Y	Lungime segment (** (m)
11	549.768,764 403.088,389	12	549.772,83 403.114,57	26.495
13	549.775,568 403.134,552	14	549.778,512 403.145,332	11.175
15	549.781,686 403.166,066	16	549.779,188 403.169,979	4.642
17	549.777,187 403.171,279	18	549.775,158 403.169,126	2.958
19	549.745,289 403.138,475	20	549.729,372 403.120,315	24.148
21	549.714,18 403.105,261	1	549.710,999 403.099,364	6.7

Punct început	X / Y	Punct sfârșit	X / Y	Lungime segment (** (m)
12	549.772,83 403.114,57	13	549.775,568 403.134,552	20.169
14	549.778,512 403.145,332	15	549.781,686 403.166,066	20.976
16	549.779,188 403.169,979	17	549.777,187 403.171,279	2.386
18	549.775,158 403.169,126	19	549.745,289 403.138,475	42.798
20	549.729,372 403.120,315	21	549.714,18 403.105,261	21.387

** Lungimile segmentelor sunt determinate în planul de proiecție Stereo 70 și sunt rotunjite la 1 milimetru.

*** Distanța dintre puncte este formată din segmente cumulate ce sunt mai mici decât valoarea 1 milimetru.

**DATE DESPRE IMOBILUL NR. 1566**

Oficiul de Cadastru și Publicitate Imobiliară PRAHOVA
Biroul de Cadastru și Publicitate Imobiliară Câmpina

A. Partea I. Descrierea imobilului

TEREN Extravilan

Nr. CF vechi:303

Nr. cadastral vechi:404

Adresa: Jud. Prahova

Nr. Crt	Nr cadastral Nr. topografic	Suprafața* (mp)	Observații / Referințe
A1	21067	2.128	Sector cadastral:18 Teren neimprejmit; pct'in Lunca '

B. Partea II. Proprietari și acte

Inscrieri privitoare la dreptul de proprietate și alte drepturi reale	Referințe
43 / 05/01/2006	
Act Notarial nr. 22, din 04/01/2006 emis de NP Pop M;	
B1	A1
Intabulare, drept de PROPRIETATEpartaj, dobandit prin Conventie, cota actuala 1/1, cota initiala 1/1	
1) BOHALTEA VICTOR	
<i>OBSERVATII: (provenita din conversia CF 303)</i>	

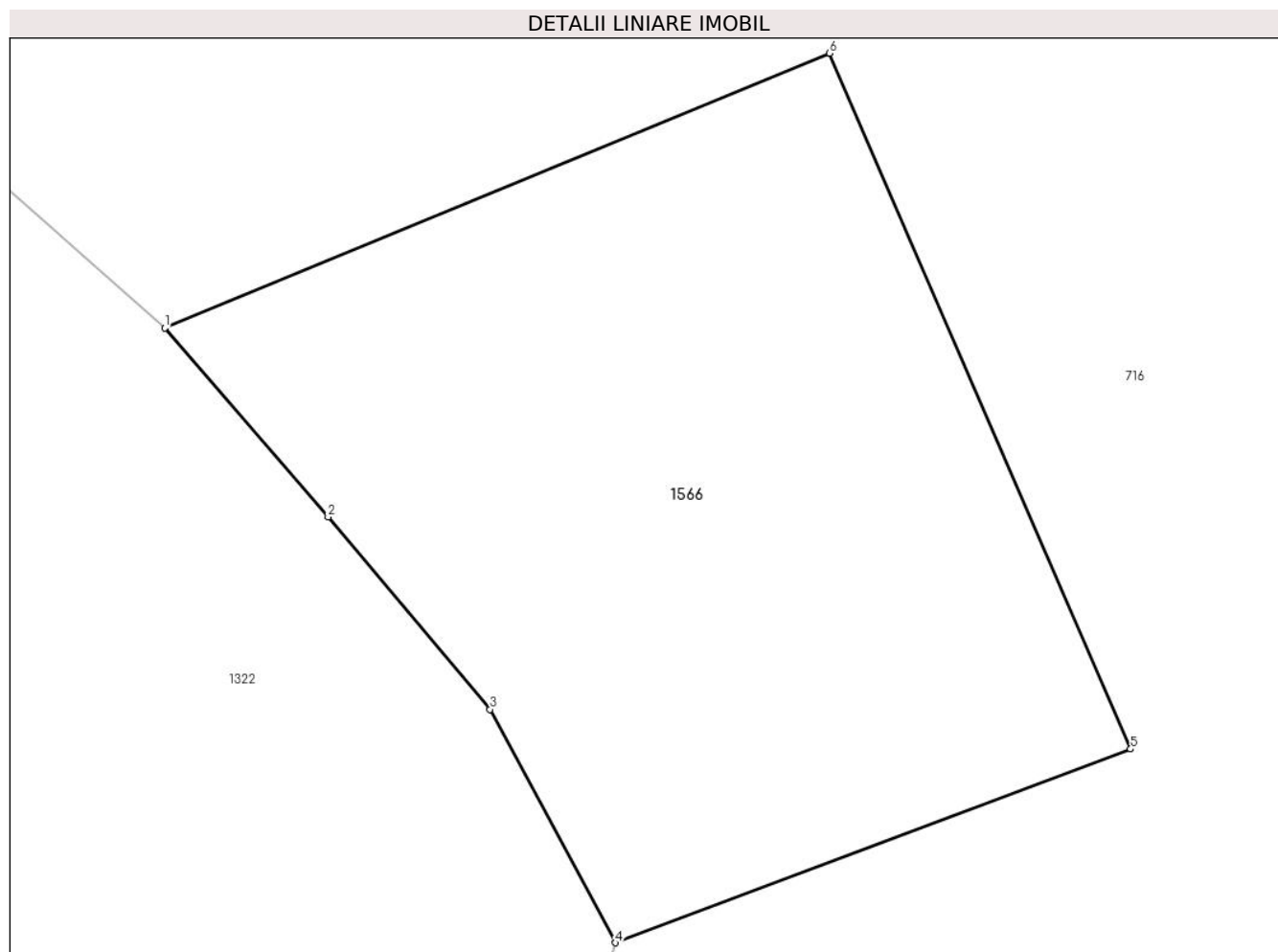
C. Partea III. SARCINI .

Inscrieri privind dezmembramintele dreptului de proprietate, drepturi reale de garanție și sarcini	Referințe
NU SUNT	

Teren

Nr cadastral	Suprafața (mp)*	Observații / Referințe
21067	2.128	pct'in Lunca '

* Suprafața este determinată in planul de proiecție Stereo 70.



Date referitoare la teren

Crt	Categorie folosință	Intra vilan	Suprafața (mp)	Tarla	Parcelă	Nr. topo	Observații / Referințe
1	faneata	NU	2.128	48	2075	-	

Lungime Segmente

1) Valorile lungimilor segmentelor sunt obținute din proiecție în plan.

Punct început	X / Y	Punct sfârșit	X / Y	Lungime segment (** (m)
1	549.280,79 403.663,34	2	549.291,91 403.650,48	17.001
2	549.291,91 403.650,48	3	549.302,93 403.637,41	17.096
3	549.302,93 403.637,41	4	549.311,47 403.621,54	18.022
4	549.311,47 403.621,54	5	549.346,5 403.634,71	37.424
5	549.346,5 403.634,71	6	549.326,01 403.682,01	51.547

Punct început	X / Y	Punct sfârşit	X / Y	Lungime segment (** (m)
6	549.326,01 403.682,01	1	549.280,79 403.663,34	48.923

** Lungimile segmentelor sunt determinate în planul de proiecţie Stereo 70 şi sunt rotunjite la 1 milimetru.

*** Distanţa dintre puncte este formată din segmente cumulate ce sunt mai mici decât valoarea 1 milimetru.

**DATE DESPRE IMOBILUL NR. 1567**

Oficiul de Cadastru și Publicitate Imobiliară PRAHOVA
Biroul de Cadastru și Publicitate Imobiliară Câmpina

A. Partea I. Descrierea imobilului

TEREN Intravilan

Nr. CF vechi:992
Nr. cadastral vechi:10254

Adresa: Loc. Provita De Sus, Str Valea Poenii, Jud. Prahova

Nr. Crt	Nr cadastral Nr. topografic	Suprafața* (mp)	Observații / Referințe
A1	20318	Din acte: 2.474 Masurata: 2.477	Sector cadastral:22 Teren imprejmuit;

Construcții

Crt	Nr cadastral Nr. topografic	Adresa	Observații / Referințe
A1.1	20318-C1	Loc. Provita De Sus, Str Valea Poenii, Jud. Prahova	Nr. niveluri:1; S. construita la sol:32 mp; C1- CASA DE LOCUIT

B. Partea II. Proprietari și acte

Inscrieri privitoare la dreptul de proprietate și alte drepturi reale		Referințe
30483 / 26/07/2022		
Act Notarial nr. 1475, din 21/07/2022 emis de Onea Lucia;		
B3	Intabulare, drept de PROPRIETATEcumparare ca bun propriu, dobandit prin Conventie, cota actuala 1/1, cota initiala 1/1 1) RUSU VALENTINA	A1, A1.1

C. Partea III. SARCINI .

Inscrieri privind dezmembramintele dreptului de proprietate, drepturi reale de garanție și sarcini	Referințe
NU SUNT	

Teren

Nr cadastral	Suprafața (mp)*	Observații / Referințe
20318	Din acte: 2.474 Masurata: 2.477	

* Suprafața este determinată în planul de proiecție Stereo 70.



Date referitoare la teren

Crt	Categorie folosință	Intravilan	Suprafața (mp)	Tarla	Parcelă	Nr. topo	Observații / Referințe
1	curți constructii	DA	365	52	1942, 1943, 1944	-	
2	arabil	DA	2.112	52	1942, 1943, 1944	-	

Date referitoare la construcții

Crt	Număr	Destinație construcție	Supraf. (mp)	Situație juridică	Observații / Referințe
A1.1	20318-C1	construcții de locuințe	32	Cu acte	Nr. niveluri:1; S. construita la sol:32 mp; C1-CASA DE LOCUIT

Lungime Segmente

1) Valorile lungimilor segmentelor sunt obținute din proiecție în plan.

Punct început	X / Y	Punct sfârșit	X / Y	Lungime segment (** (m)
1	549.808,869 403.342,833	2	549.812,989 403.338,82	5.751
3	549.816,733 403.332,988	4	549.820,526 403.327,455	6.708

Punct început	X / Y	Punct sfârșit	X / Y	Lungime segment (** (m)
2	549.812,989 403.338,82	3	549.816,733 403.332,988	6.93
4	549.820,526 403.327,455	5	549.821,374 403.325,815	1.846

Punct început	X / Y	Punct sfârșit	X / Y	Lungime segment (** (m)
5	549.821,374 403.325,815	6	549.825,745 403.321,29	6.291
7	549.831,658 403.312,634	8	549.832,543 403.309,563	3.196
9	549.833,14 403.306,324	10	549.833,196 403.303,912	2.413
11	549.836,381 403.292,021	12	549.837,284 403.286,797	5.301
13	549.840,029 403.280,622	14	549.845,669 403.267,933	13.886
15	549.849,604 403.257,925	16	549.853,658 403.250,652	8.327
17	549.861,514 403.255,898	18	549.869,763 403.262,176	10.366
19	549.896,444 403.281,971	20	549.891,022 403.289,302	9.118
21	549.881,618 403.302,016	22	549.879,132 403.305,573	4.34
23	549.869,421 403.289,93	24	549.866,905 403.286,405	4.331
25	549.856,179 403.300,596	26	549.849,604 403.308,955	10.635
27	549.841,851 403.319,24	28	549.836,192 403.325,627	8.533
29	549.823,258 403.338,472	30	549.813,522 403.348,921	14.282
31	549.806,203 403.356,016	32	549.805,499 403.353,138	2.963
33	549.804,811 403.350,489	34	549.805,947 403.347,991	2.744
35	549.807,395 403.344,175	1	549.808,869 403.342,833	1.993

Punct început	X / Y	Punct sfârșit	X / Y	Lungime segment (** (m)
6	549.825,745 403.321,29	7	549.831,658 403.312,634	10.483
8	549.832,543 403.309,563	9	549.833,14 403.306,324	3.294
10	549.833,196 403.303,912	11	549.836,381 403.292,021	12.31
12	549.837,284 403.286,797	13	549.840,029 403.280,622	6.758
14	549.845,669 403.267,933	15	549.849,604 403.257,925	10.754
16	549.853,658 403.250,652	17	549.861,514 403.255,898	9.447
18	549.869,763 403.262,176	19	549.896,444 403.281,971	33.222
20	549.891,022 403.289,302	21	549.881,618 403.302,016	15.814
22	549.879,132 403.305,573	23	549.869,421 403.289,93	18.412
24	549.866,905 403.286,405	25	549.856,179 403.300,596	17.789
26	549.849,604 403.308,955	27	549.841,851 403.319,24	12.88
28	549.836,192 403.325,627	29	549.823,258 403.338,472	18.229
30	549.813,522 403.348,921	31	549.806,203 403.356,016	10.193
32	549.805,499 403.353,138	33	549.804,811 403.350,489	2.737
34	549.805,947 403.347,991	35	549.807,395 403.344,175	4.081

** Lungimile segmentelor sunt determinate în planul de proiecție Stereo 70 și sunt rotunjite la 1 milimetru.

*** Distanța dintre puncte este formată din segmente cumulate ce sunt mai mici decât valoarea 1 milimetru.

**DATE DESPRE IMOBILUL NR. 1568**

Oficiul de Cadastru și Publicitate Imobiliară PRAHOVA
Biroul de Cadastru și Publicitate Imobiliară Câmpina

A. Partea I. Descrierea imobilului

TEREN Intravilan

Adresa: Loc. Provita De Sus, Jud. Prahova

Nr. Crt	Nr cadastral Nr. topografic	Suprafața* (mp)	Observații / Referințe
A1		373	Sector cadastral:22 Teren imprejmuit;

Construcții

Crt	Nr cadastral Nr. topografic	Adresa	Observații / Referințe
A1.1		Loc. Provita De Sus, Jud. Prahova	Nr. niveluri:1; S. construita la sol:41 mp;

B. Partea II. Proprietari și acte

Inscrieri privitoare la dreptul de proprietate și alte drepturi reale		Referințe
/		
Act Normativ nr. LEGEA 7, din 13/03/1996 emis de PARLAMENTUL ROMANIEI;		
B1	Inscrierea provizorie, drept de PROPRIETATE, dobandit prin Lege, cota actuala 1/1, cota initiala 1/1 1) NEIDENTIFICAT NEIDENTIFICAT	A1, A1.1
B2	Se noteaza faptul ca imobilul are proprietar neidentificat.	A1, A1.1

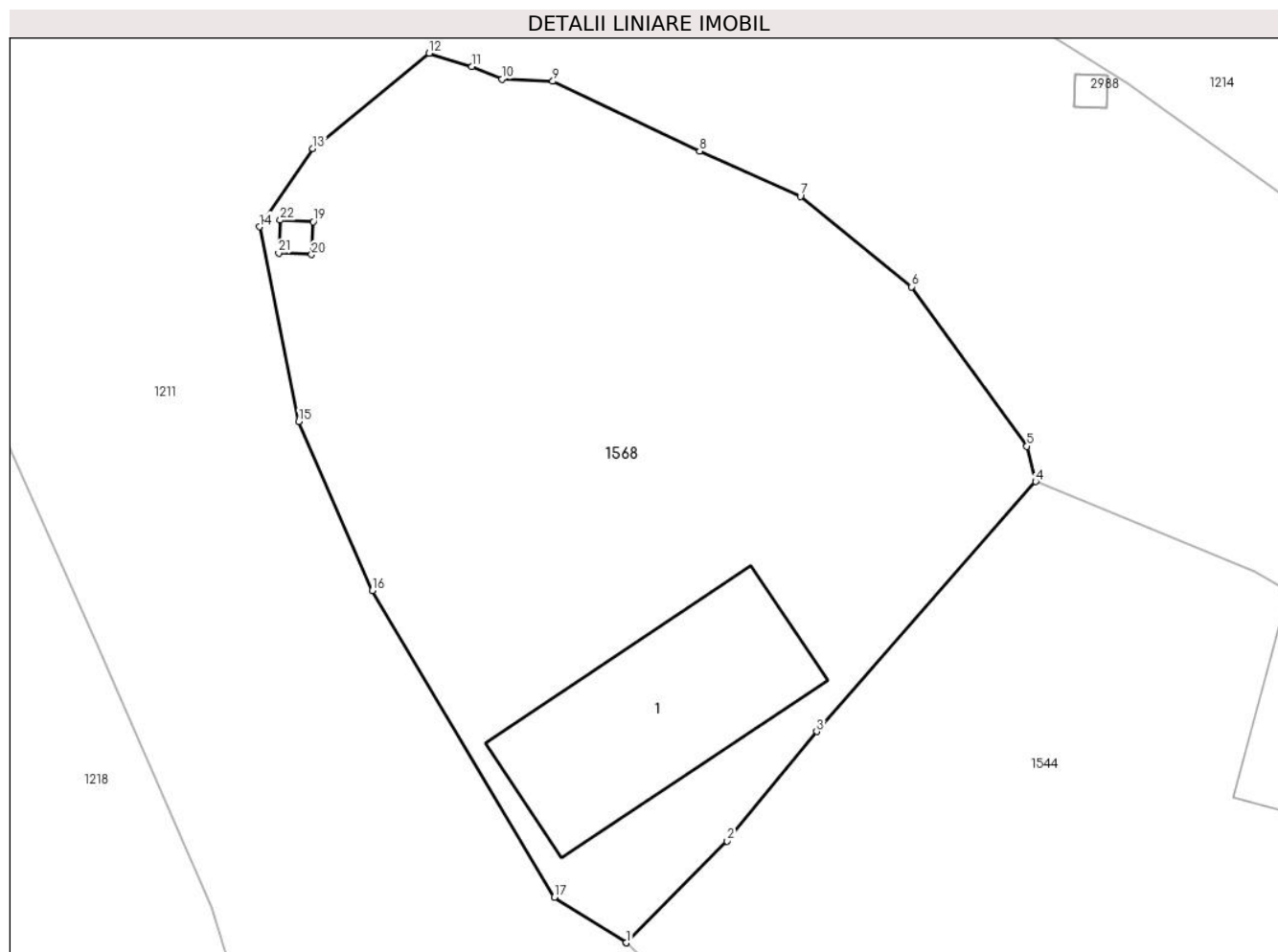
C. Partea III. SARCINI .

Inscrieri privind dezmembramintele dreptului de proprietate, drepturi reale de garanție și sarcini	Referințe
NU SUNT	

Teren

Nr cadastral	Suprafața (mp)*	Observații / Referințe
	373	

* Suprafața este determinată în planul de proiecție Stereo 70.



Date referitoare la teren

Crt	Categorie folosință	Intravilan	Suprafața (mp)	Tarla	Parcelă	Nr. topo	Observații / Referințe
1	curți constructii	DA	373	52	1941	-	

Date referitoare la construcții

Crt	Număr	Destinație construcție	Supraf. (mp)	Situație juridică	Observații / Referințe
A1.1		construcții de locuințe	41	Cu acte	Nr. niveluri:1; S. construita la sol:41 mp;

Lungime Segmente

1) Valorile lungimilor segmentelor sunt obținute din proiecție în plan.

Punct început	X / Y	Punct sfârșit	X / Y	Lungime segment (** (m)
1	549.804,641 403.357,53	2	549.807,7 403.360,616	4.345
3	549.810,414 403.363,936	4	549.817,065 403.371,515	10.084
5	549.816,795 403.372,59	6	549.813,297 403.377,427	5.969
7	549.809,922 403.380,17	8	549.806,868 403.381,542	3.348

Punct început	X / Y	Punct sfârșit	X / Y	Lungime segment (** (m)
2	549.807,7 403.360,616	3	549.810,414 403.363,936	4.288
4	549.817,065 403.371,515	5	549.816,795 403.372,59	1.108
6	549.813,297 403.377,427	7	549.809,922 403.380,17	4.349
8	549.806,868 403.381,542	9	549.802,409 403.383,661	4.937

Punct început	X / Y	Punct sfârșit	X / Y	Lungime segment (** (m)
9	549.802,409 403.383,661	10	549.800,859 403.383,721	1.551
11	549.799,944 403.384,103	12	549.798,653 403.384,511	1.354
13	549.795,121 403.381,617	14	549.793,506 403.379,246	2.869
15	549.794,694 403.373,343	16	549.796,925 403.368,207	5.6
17	549.802,454 403.358,913	18	549.804,641 403.357,53	2.588
19	549.795,132 403.379,4	20	549.795,082 403.378,402	0.999
21	549.794,083 403.378,451	22	549.794,133 403.379,45	1.0

Punct început	X / Y	Punct sfârșit	X / Y	Lungime segment (** (m)
10	549.800,859 403.383,721	11	549.799,944 403.384,103	0.992
12	549.798,653 403.384,511	13	549.795,121 403.381,617	4.566
14	549.793,506 403.379,246	15	549.794,694 403.373,343	6.021
16	549.796,925 403.368,207	17	549.802,454 403.358,913	10.814
18	549.804,641 403.357,53	19	549.795,132 403.379,4	23.848
20	549.795,082 403.378,402	21	549.794,083 403.378,451	1.0
22	549.794,133 403.379,45	1	549.795,132 403.379,4	1.0

** Lungimile segmentelor sunt determinate în planul de proiecție Stereo 70 și sunt rotunjite la 1 milimetru.

*** Distanța dintre puncte este formată din segmente cumulate ce sunt mai mici decât valoarea 1 milimetru.

**DATE DESPRE IMOBILUL NR. 1569**

Oficiul de Cadastru și Publicitate Imobiliară PRAHOVA
Biroul de Cadastru și Publicitate Imobiliară Câmpina

A. Partea I. Descrierea imobilului

TEREN Intravilan

Nr. CF vechi:1139

Nr. cadastral vechi:10295

Adresa: Loc. Provita De Sus, Jud. Prahova

Nr. Crt	Nr cadastral Nr. topografic	Suprafața* (mp)	Observații / Referințe
A1	20363	Din acte: 2.500 Masurata: 837	Sector cadastral:22 Teren imprejmuit;

Construcții

Crt	Nr cadastral Nr. topografic	Adresa	Observații / Referințe
A1.1	20363-C1	Loc. Provita De Sus, Jud. Prahova	Nr. niveluri:1; S. construita la sol:19 mp; CASA DE LOCUIT

B. Partea II. Proprietari și acte

Inscrieri privitoare la dreptul de proprietate și alte drepturi reale		Referințe
18 / 05/01/2009		
Act Notarial nr. 6368, din 30/12/2008 emis de NP VASILE SAVULESCU;		
B1	Intabulare, drept de PROPRIETATEcumparare ca bun propriu, dobandit prin Conventie, cota actuala 1/1, cota initiala 1/1 1) LACUSTA MARIA	A1, A1.1

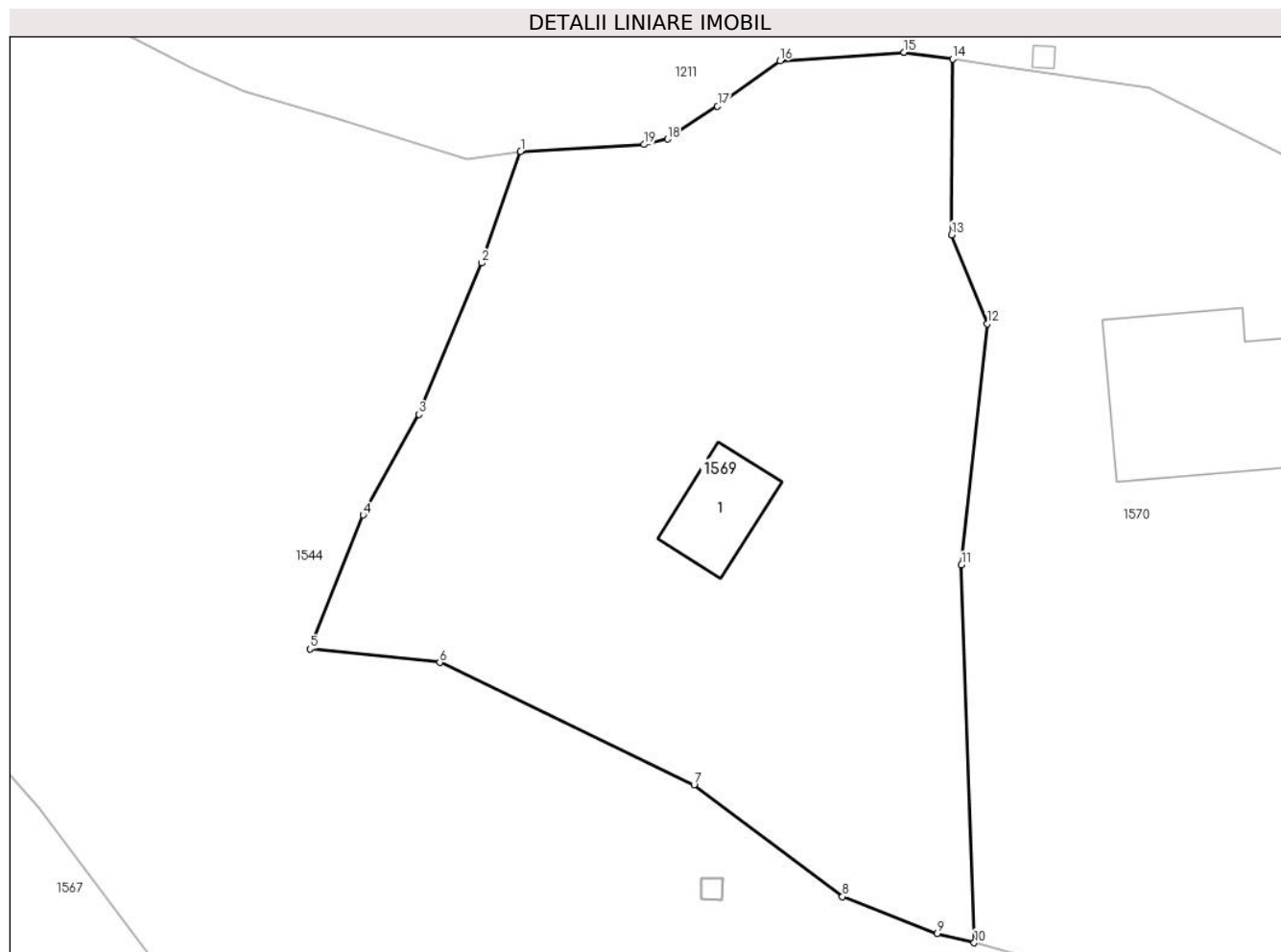
C. Partea III. SARCINI .

Inscrieri privind dezmembramintele dreptului de proprietate, drepturi reale de garanție și sarcini	Referințe
NU SUNT	

Teren

Nr cadastral	Suprafața (mp)*	Observații / Referințe
20363	Din acte: 2.500 Masurata: 837	

* Suprafața este determinată în planul de proiecție Stereo 70.



Date referitoare la teren

Crt	Categorie folosință	Intravilan	Suprafața (mp)	Tarla	Parcelă	Nr. topo	Observații / Referințe
1	curți constructii	DA	173	52	1945	-	
2	faneata	DA	664	52	1945	-	

Date referitoare la construcții

Crt	Număr	Destinație construcție	Supraf. (mp)	Situație juridică	Observații / Referințe
A1.1	20363-C1	construcții de locuințe	19	Cu acte	Nr. niveluri:1; S. construita la sol:19 mp; CASA DE LOCUIT

Lungime Segmente

1) Valorile lungimilor segmentelor sunt obținute din proiecție în plan.

Punct început	X / Y	Punct sfârșit	X / Y	Lungime segment (** (m)
1	549.864,515 403.350,128	2	549.862,693 403.344,884	5.552
2	549.862,693 403.344,884	3	549.859,74 403.337,758	7.714

Punct început	X / Y	Punct sfârșit	X / Y	Lungime segment (** (m)
3	549.859,74 403.337,758	4	549.857,116 403.333,026	5.411
4	549.857,116 403.333,026	5	549.854,618 403.326,731	6.773
5	549.854,618 403.326,731	6	549.860,717 403.326,091	6.132
6	549.860,717 403.326,091	7	549.872,675 403.320,339	13.269
7	549.872,675 403.320,339	8	549.879,655 403.315,075	8.742
8	549.879,655 403.315,075	9	549.884,106 403.313,34	4.777
9	549.884,106 403.313,34	10	549.885,855 403.312,911	1.801
10	549.885,855 403.312,911	11	549.885,256 403.330,678	17.777
11	549.885,256 403.330,678	12	549.886,466 403.342,016	11.402
12	549.886,466 403.342,016	13	549.884,787 403.346,204	4.512
13	549.884,787 403.346,204	14	549.884,839 403.354,469	8.265
14	549.884,839 403.354,469	15	549.882,558 403.354,786	2.303
15	549.882,558 403.354,786	16	549.876,72 403.354,393	5.851
16	549.876,72 403.354,393	17	549.873,775 403.352,26	3.636
17	549.873,775 403.352,26	18	549.871,43 403.350,71	2.811
18	549.871,43 403.350,71	19	549.870,319 403.350,453	1.14
19	549.870,319 403.350,453	1	549.864,515 403.350,128	5.813

** Lungimile segmentelor sunt determinate în planul de proiecție Stereo 70 și sunt rotunjite la 1 milimetru.

*** Distanța dintre puncte este formată din segmente cumulate ce sunt mai mici decât valoarea 1 milimetru.

**DATE DESPRE IMOBILUL NR. 1570**

Oficiul de Cadastru și Publicitate Imobiliară PRAHOVA
Biroul de Cadastru și Publicitate Imobiliară Câmpina

A. Partea I. Descrierea imobilului

TEREN Intravilan

Adresa: Loc. Provita De Sus, Jud. Prahova

Nr. Crt	Nr cadastral Nr. topografic	Suprafața* (mp)	Observații / Referințe
A1		1.129	Sector cadastral:22 Teren imprejmuit;

Construcții

Crt	Nr cadastral Nr. topografic	Adresa	Observații / Referințe
A1.1		Loc. Provita De Sus, Jud. Prahova	Nr. niveluri:1; S. construita la sol:74 mp;

B. Partea II. Proprietari și acte

Inscrieri privitoare la dreptul de proprietate și alte drepturi reale		Referințe
/		
Act Normativ nr. LEGEA 7, din 13/03/1996 emis de PARLAMENTUL ROMANIEI;		
B1	Inscrierea provizorie, drept de PROPRIETATE, dobandit prin Lege, cota actuala 1/1, cota initiala 1/1 1) NEIDENTIFICAT NEIDENTIFICAT	A1, A1.1
B2	Se noteaza faptul ca imobilul are proprietar neidentificat.	A1, A1.1

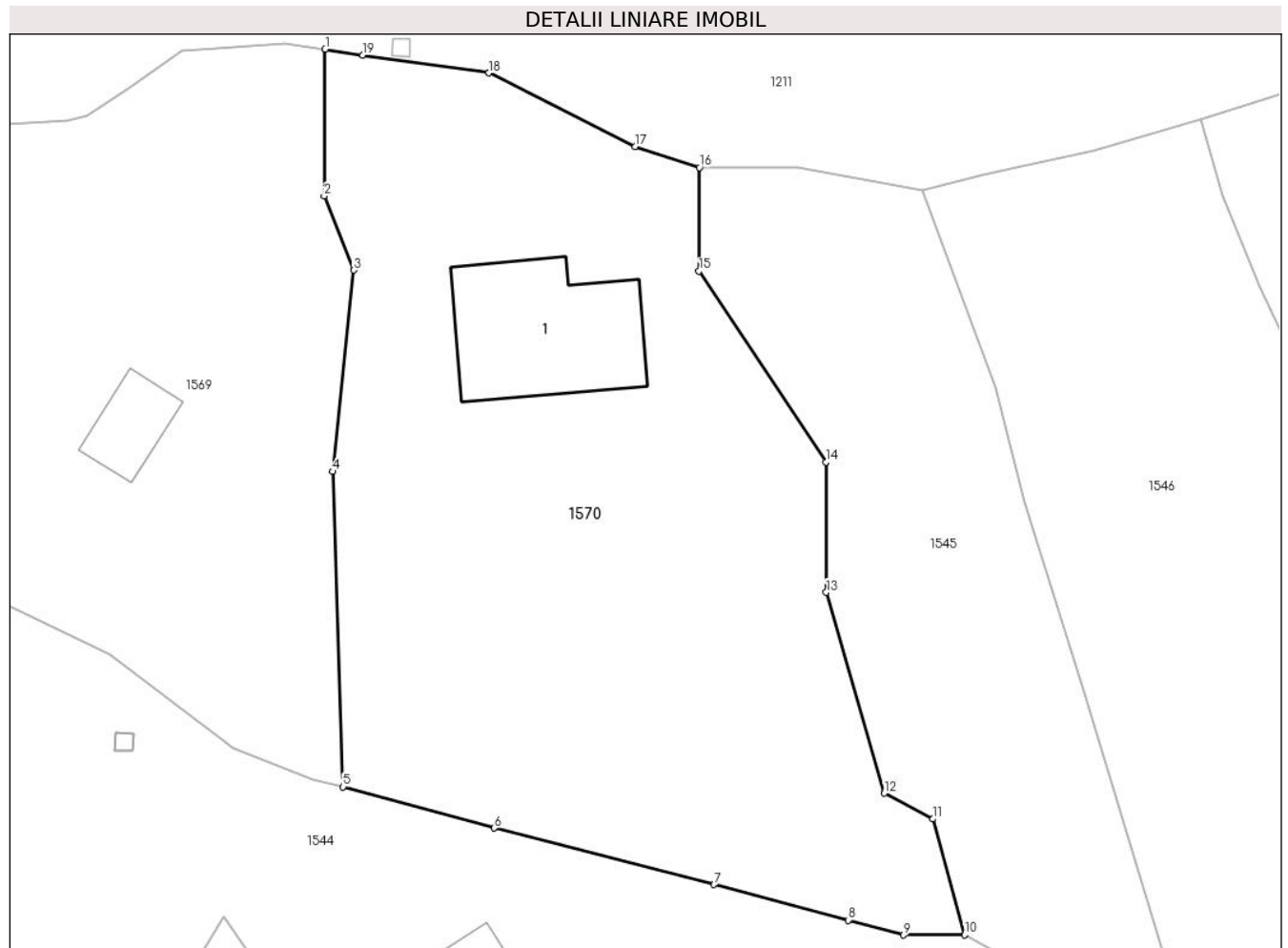
C. Partea III. SARCINI .

Inscrieri privind dezmembramintele dreptului de proprietate, drepturi reale de garanție și sarcini	Referințe
NU SUNT	

Teren

Nr cadastral	Suprafața (mp)*	Observații / Referințe
	1.129	

* Suprafața este determinată în planul de proiecție Stereo 70.



Date referitoare la teren

Crt	Categorie folosință	Intra vilan	Suprafața (mp)	Tarla	Parcelă	Nr. topo	Observații / Referințe
1	curți constructii	DA	466	52	1946	-	
2	faneata	DA	663	52	1946	-	

Date referitoare la construcții

Crt	Număr	Destinație construcție	Supraf. (mp)	Situație juridică	Observații / Referințe
A1.1		construcții de locuințe	74	Cu acte	Nr. niveluri:1; S. construita la sol:74 mp;

Lungime Segmente

1) Valorile lungimilor segmentelor sunt obținute din proiecție în plan.

Punct început	X / Y	Punct sfârșit	X / Y	Lungime segment (** (m)
1	549.884,839 403.354,469	2	549.884,787 403.346,204	8.265
2	549.884,787 403.346,204	3	549.886,466 403.342,016	4.512
3	549.886,466 403.342,016	4	549.885,256 403.330,678	11.402

Punct început	X / Y	Punct sfârşit	X / Y	Lungime segment (** (m)
4	549.885,256 403.330,678	5	549.885,855 403.312,911	17.777
5	549.885,855 403.312,911	6	549.894,378 403.310,587	8.834
6	549.894,378 403.310,587	7	549.906,78 403.307,409	12.803
7	549.906,78 403.307,409	8	549.914,351 403.305,395	7.834
8	549.914,351 403.305,395	9	549.917,477 403.304,564	3.235
9	549.917,477 403.304,564	10	549.920,925 403.304,567	3.448
10	549.920,925 403.304,567	11	549.919,122 403.311,099	6.776
11	549.919,122 403.311,099	12	549.916,387 403.312,55	3.096
12	549.916,387 403.312,55	13	549.913,105 403.323,869	11.785
13	549.913,105 403.323,869	14	549.913,083 403.331,207	7.338
14	549.913,083 403.331,207	15	549.905,931 403.341,967	12.92
15	549.905,931 403.341,967	16	549.905,956 403.347,798	5.831
16	549.905,956 403.347,798	17	549.902,335 403.348,981	3.809
17	549.902,335 403.348,981	18	549.894,086 403.353,133	9.235
18	549.894,086 403.353,133	19	549.886,973 403.354,134	7.183
19	549.886,973 403.354,134	1	549.884,839 403.354,469	2.16

** Lungimile segmentelor sunt determinate în planul de proiecție Stereo 70 și sunt rotunjite la 1 milimetru.

*** Distanța dintre puncte este formată din segmente cumulate ce sunt mai mici decât valoarea 1 milimetru.

**DATE DESPRE IMOBILUL NR. 1571**

Oficiul de Cadastru și Publicitate Imobiliară PRAHOVA
Biroul de Cadastru și Publicitate Imobiliară Câmpina

A. Partea I. Descrierea imobilului

TEREN Extravilan

Adresa: Jud. Prahova

Nr. Crt	Nr cadastral Nr. topografic	Suprafața* (mp)	Observații / Referințe
A1		3.711	Sector cadastral:22 Teren imprejmuit;

B. Partea II. Proprietari și acte

Inscrieri privitoare la dreptul de proprietate și alte drepturi reale		Referințe
/		
Act Administrativ nr. 2267, din 04/04/2024 emis de PRIMARIA PROVITA DE SUS;		
B1	Inscrierea posesiei, drept de PROPRIETATE, dobandit prin Lege, cota actuala 1/1, cota initiala 1/1 1) GĂMAN VASILE	A1

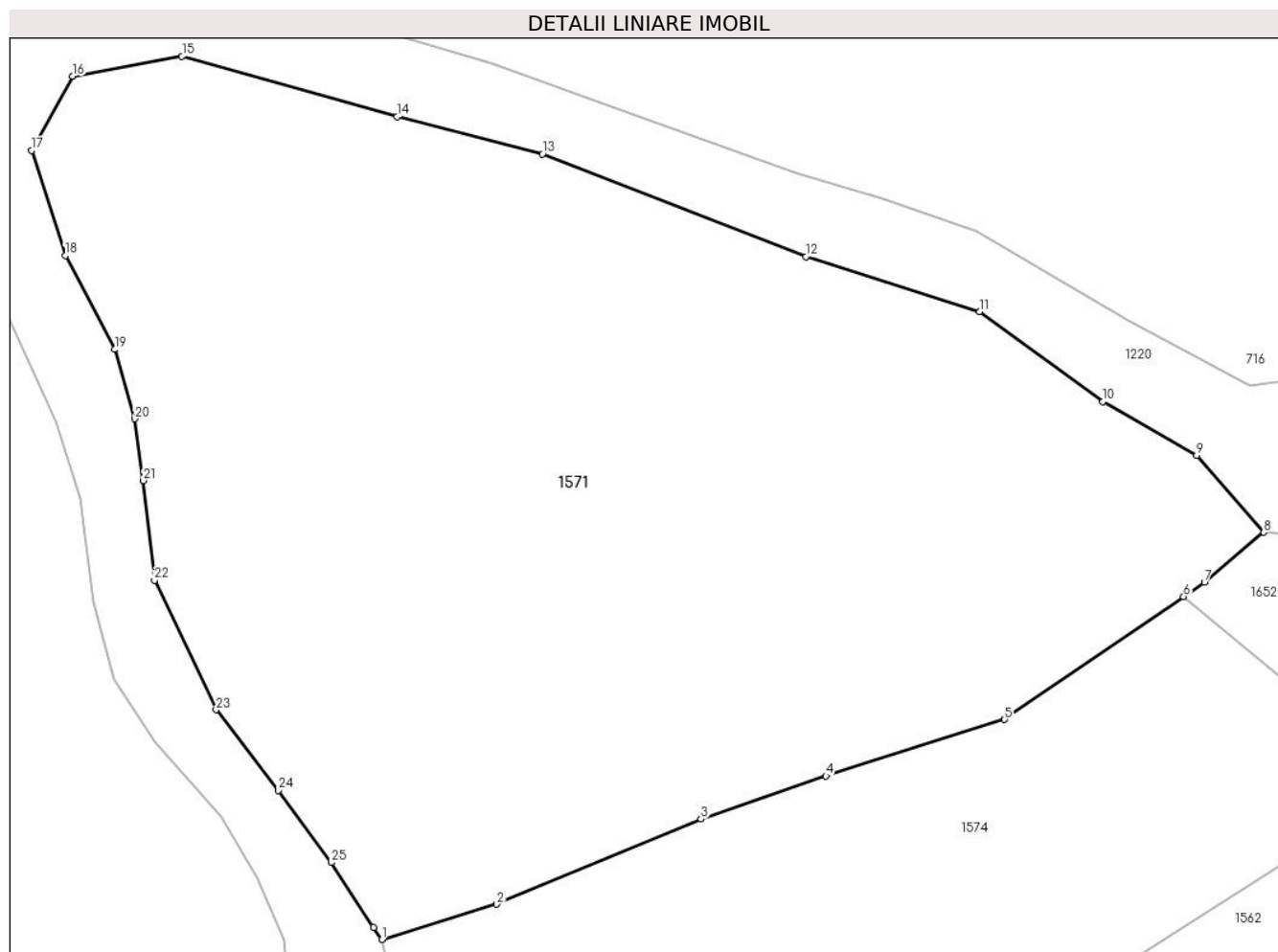
C. Partea III. SARCINI .

Inscrieri privind dezmembramintele dreptului de proprietate, drepturi reale de garanție și sarcini	Referințe
NU SUNT	

Teren

Nr cadastral	Suprafața (mp)*	Observații / Referințe
	3.711	

* Suprafața este determinată în planul de proiecție Stereo 70.



Date referitoare la teren

Crt	Categorie folosință	Intravilan	Suprafața (mp)	Tarla	Parcelă	Nr. topo	Observații / Referințe
1	faneata	NU	3.711	19	1929	-	

Lungime Segmente

1) Valorile lungimilor segmentelor sunt obținute din proiecție în plan.

Punct început	X / Y	Punct sfârșit	X / Y	Lungime segment (** (m)
1	549.592,3 403.327,029	2	549.601,181 403.329,765	9.293
3	549.616,954 403.336,345	4	549.626,613 403.339,675	10.217
5	549.640,414 403.344,024	6	549.654,243 403.353,523	16.777
7	549.655,854 403.354,63	8	549.660,427 403.358,485	5.981
9	549.655,246 403.364,406	10	549.647,997 403.368,564	8.357

Punct început	X / Y	Punct sfârșit	X / Y	Lungime segment (** (m)
2	549.601,181 403.329,765	3	549.616,954 403.336,345	17.09
4	549.626,613 403.339,675	5	549.640,414 403.344,024	14.47
6	549.654,243 403.353,523	7	549.655,854 403.354,63	1.955
8	549.660,427 403.358,485	9	549.655,246 403.364,406	7.868
10	549.647,997 403.368,564	11	549.638,489 403.375,519	11.78

Punct început	X / Y	Punct sfârșit	X / Y	Lungime segment (** (m)
11	549.638,489 403.375,519	12	549.625,065 403.379,748	14.074
13	549.604,71 403.387,689	14	549.593,462 403.390,559	11.608
15	549.576,863 403.395,226	16	549.568,401 403.393,685	8.601
17	549.565,246 403.387,951	18	549.567,851 403.379,844	8.515
19	549.571,664 403.372,596	20	549.573,227 403.367,247	5.573
21	549.573,883 403.362,474	22	549.574,74 403.354,787	7.735
23	549.579,502 403.344,773	24	549.584,323 403.338,546	7.875
25	549.588,385 403.332,983	26	549.591,662 403.327,975	5.985

Punct început	X / Y	Punct sfârșit	X / Y	Lungime segment (** (m)
12	549.625,065 403.379,748	13	549.604,71 403.387,689	21.849
14	549.593,462 403.390,559	15	549.576,863 403.395,226	17.243
16	549.568,401 403.393,685	17	549.565,246 403.387,951	6.545
18	549.567,851 403.379,844	19	549.571,664 403.372,596	8.19
20	549.573,227 403.367,247	21	549.573,883 403.362,474	4.818
22	549.574,74 403.354,787	23	549.579,502 403.344,773	11.089
24	549.584,323 403.338,546	25	549.588,385 403.332,983	6.888
26	549.591,662 403.327,975	1	549.592,3 403.327,029	1.141

** Lungimile segmentelor sunt determinate în planul de proiecție Stereo 70 și sunt rotunjite la 1 milimetru.

*** Distanța dintre puncte este formată din segmente cumulate ce sunt mai mici decât valoarea 1 milimetru.

**DATE DESPRE IMOBILUL NR. 1572**

Oficiul de Cadastru și Publicitate Imobiliară PRAHOVA
Biroul de Cadastru și Publicitate Imobiliară Câmpina

A. Partea I. Descrierea imobilului

TEREN Necunoscut

Adresa: Loc. Provita De Sus, Jud. Prahova, Punct Valea Poienii

Nr. Crt	Nr cadastral Nr. topografic	Suprafața* (mp)	Observații / Referințe
A1	21386	Din acte: 1.271 Masurata: 1.264	Sector cadastral:22 Teren imprejmuit;

B. Partea II. Proprietari și acte

Inscrieri privitoare la dreptul de proprietate și alte drepturi reale		Referințe
35249 / 18/07/2023		
Act Notarial nr. 1110, din 18/07/2023 emis de NICA ROXANA ELENA;		
B5	Intabulare, drept de PROPRIETATEpartaj, dobandit prin Conventie, cota actuala 1/1, cota initiala 1/1 1) BOTOROGEANU MARIANA	A1

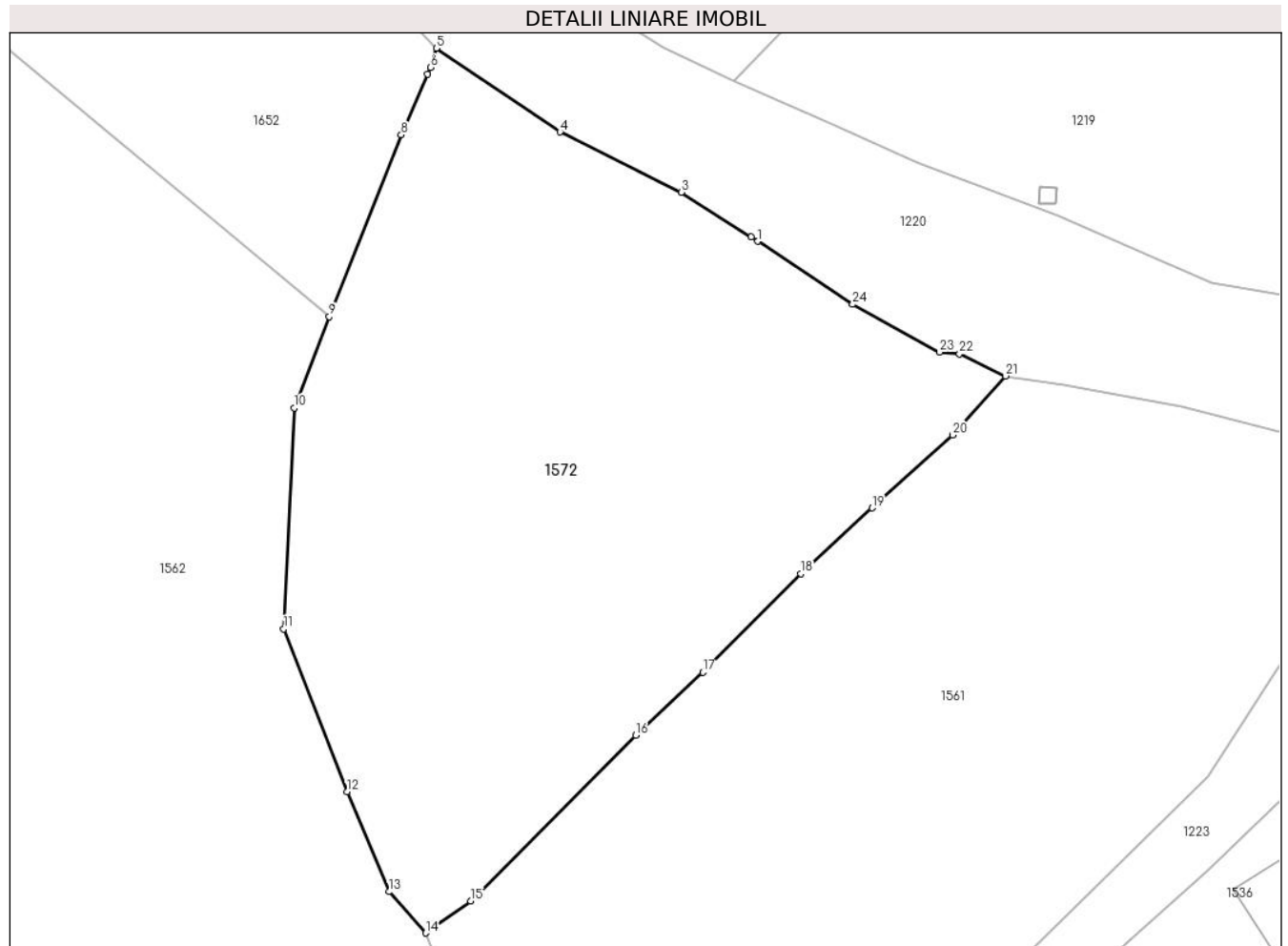
C. Partea III. SARCINI .

Inscrieri privind dezmembramintele dreptului de proprietate, drepturi reale de garanție și sarcini	Referințe
NU SUNT	

Teren

Nr cadastral	Suprafața (mp)*	Observații / Referințe
21386	Din acte: 1.271 Masurata: 1.264	

* Suprafața este determinată în planul de proiecție Stereo 70.



Date referitoare la teren

Crt	Categorie folosință	Intra vilan	Suprafața (mp)	Tarla	Parcelă	Nr. topo	Observații / Referințe
1	faneata	NU	1.242	19	1923	-	
2	faneata	DA	22	19	1923	-	

Lungime Segmente

1) Valorile lungimilor segmentelor sunt obținute din proiecție în plan.

Punct început	X / Y	Punct sfârșit	X / Y	Lungime segment (** (m)
1	549.722,878 403.323,016	2	549.722,472 403.323,286	0.488
3	549.718,153 403.326,027	4	549.710,689 403.329,748	8.34
5	549.703,071 403.334,903	6	549.702,701 403.333,719	1.24
7	549.702,523 403.333,31	8	549.700,9 403.329,572	4.075

Punct început	X / Y	Punct sfârșit	X / Y	Lungime segment (** (m)
2	549.722,472 403.323,286	3	549.718,153 403.326,027	5.115
4	549.710,689 403.329,748	5	549.703,071 403.334,903	9.198
6	549.702,701 403.333,719	7	549.702,523 403.333,31	0.446
8	549.700,9 403.329,572	9	549.696,468 403.318,367	12.05

Punct început	X / Y	Punct sfârșit	X / Y	Lungime segment (** (m)
9	549.696,468 403.318,367	10	549.694,304 403.312,752	6.018
11	549.693,658 403.299,144	12	549.697,552 403.289,106	10.767
13	549.700,143 403.282,946	14	549.702,418 403.280,405	3.411
15	549.705,195 403.282,367	16	549.715,355 403.292,591	14.414
17	549.719,479 403.296,464	18	549.725,523 403.302,53	8.563
19	549.729,915 403.306,583	20	549.734,867 403.311,077	6.687
21	549.738,123 403.314,718	22	549.735,292 403.316,071	3.138
23	549.734,06 403.316,182	24	549.728,719 403.319,13	6.101

Punct început	X / Y	Punct sfârșit	X / Y	Lungime segment (** (m)
10	549.694,304 403.312,752	11	549.693,658 403.299,144	13.623
12	549.697,552 403.289,106	13	549.700,143 403.282,946	6.683
14	549.702,418 403.280,405	15	549.705,195 403.282,367	3.4
16	549.715,355 403.292,591	17	549.719,479 403.296,464	5.658
18	549.725,523 403.302,53	19	549.729,915 403.306,583	5.976
20	549.734,867 403.311,077	21	549.738,123 403.314,718	4.885
22	549.735,292 403.316,071	23	549.734,06 403.316,182	1.237
24	549.728,719 403.319,13	1	549.722,878 403.323,016	7.016

** Lungimile segmentelor sunt determinate în planul de proiecție Stereo 70 și sunt rotunjite la 1 milimetru.

*** Distanța dintre puncte este formată din segmente cumulate ce sunt mai mici decât valoarea 1 milimetru.

**DATE DESPRE IMOBILUL NR. 1574**

Oficiul de Cadastru și Publicitate Imobiliară PRAHOVA
Biroul de Cadastru și Publicitate Imobiliară Câmpina

A. Partea I. Descrierea imobilului

TEREN Extravilan

Adresa: Jud. Prahova

Nr. Crt	Nr cadastral Nr. topografic	Suprafața* (mp)	Observații / Referințe
A1		1.800	Sector cadastral:22 Teren neimprejmut;

B. Partea II. Proprietari și acte

Inscrieri privitoare la dreptul de proprietate și alte drepturi reale		Referințe
/		
Act Notarial nr. 151, din 06/02/1989 emis de NOTARIATUL DE STAT LOCAL CAMPINA;		
B1	Intabulare, drept de PROPRIETATE, dobandit prin Succesiune, cota actuala 1/4, cota initiala 1/1 1) CERNAT FLOAREA DEFUNCT:Da	A1
B2	Intabulare, drept de PROPRIETATE, dobandit prin Succesiune, cota actuala 1/4, cota initiala 1/1 1) TONEA ELENA	A1
B3	Intabulare, drept de PROPRIETATE, dobandit prin Succesiune, cota actuala 1/4, cota initiala 1/1 1) OLTEANU FLOAREA	A1
B4	Intabulare, drept de PROPRIETATE, dobandit prin Succesiune, cota actuala 1/4, cota initiala 1/1 1) CERNAT ION	A1

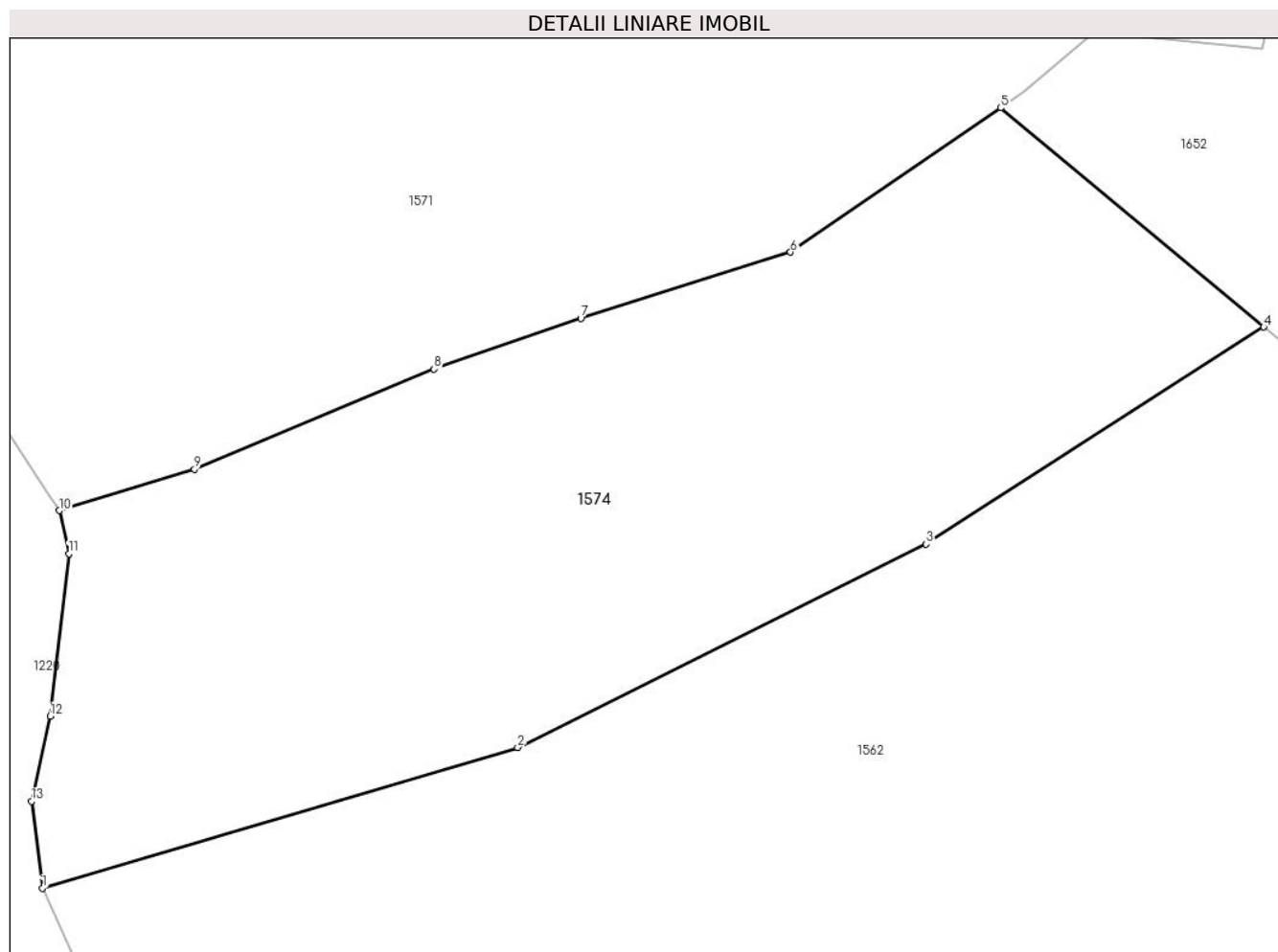
C. Partea III. SARCINI .

Inscrieri privind dezmembramintele dreptului de proprietate, drepturi reale de garanție și sarcini	Referințe
NU SUNT	

Teren

Nr cadastral	Suprafața (mp)*	Observații / Referințe
	1.800	

* Suprafața este determinată în planul de proiecție Stereo 70.



Date referitoare la teren

Crt	Categorie folosință	Intravilan	Suprafața (mp)	Tarla	Parcelă	Nr. topo	Observații / Referințe
1	faneata	NU	1.800	19	1927, 1924, 1926, 1922	-	

Lungime Segmente

1) Valorile lungimilor segmentelor sunt obținute din proiecție în plan.

Punct început	X / Y	Punct sfârșit	X / Y	Lungime segment (** (m)
1	549.591,175 403.302,2	2	549.622,458 403.311,457	32.624
2	549.622,458 403.311,457	3	549.649,343 403.324,832	30.028
3	549.649,343 403.324,832	4	549.671,557 403.339,108	26.406
4	549.671,557 403.339,108	5	549.654,243 403.353,523	22.529
5	549.654,243 403.353,523	6	549.640,414 403.344,024	16.777

Punct început	X / Y	Punct sfârșit	X / Y	Lungime segment (** (m)
6	549.640,414 403.344,024	7	549.626,613 403.339,675	14.47
7	549.626,613 403.339,675	8	549.616,954 403.336,345	10.217
8	549.616,954 403.336,345	9	549.601,181 403.329,765	17.09
9	549.601,181 403.329,765	10	549.592,3 403.327,029	9.293
10	549.592,3 403.327,029	11	549.592,915 403.324,191	2.904
11	549.592,915 403.324,191	12	549.591,679 403.313,502	10.76
12	549.591,679 403.313,502	13	549.590,462 403.307,902	5.731
13	549.590,462 403.307,902	1	549.591,175 403.302,2	5.746

** Lungimile segmentelor sunt determinate în planul de proiecție Stereo 70 și sunt rotunjite la 1 milimetru.

*** Distanța dintre puncte este formată din segmente cumulate ce sunt mai mici decât valoarea 1 milimetru.

**DATE DESPRE IMOBILUL NR. 1595**

Oficiul de Cadastru și Publicitate Imobiliară PRAHOVA
Biroul de Cadastru și Publicitate Imobiliară Câmpina

A. Partea I. Descrierea imobilului

TEREN Intravilan

Adresa: Loc. Provita De Sus, Jud. Prahova

Nr. Crt	Nr cadastral Nr. topografic	Suprafața* (mp)	Observații / Referințe
A1	21428	1.000	Sector cadastral:23 Teren imprejmuit;

B. Partea II. Proprietari și acte

Inscrieri privitoare la dreptul de proprietate și alte drepturi reale		Referințe
7016 / 12/01/2023		
Act Notarial nr. CM nr.410, din 26/08/2019 emis de NP Mihaela Ivan (act notarial nr CM nr.377 din 27.08.2001, emis de NP Mihaela Ivan;act notarial nr CVC nr.3631 din 30.08.1971, emis de Notariatul de Stat Local Campina;act notarial nr CM nr.336 din 30.08.1999, emis de NP Mihaela Ivan);		
B1	Intabulare, drept de PROPRIETATE, dobandit prin Succesiune, cota actuala 1/1, cota initiala 1/1 1) GORAN EMILIA	A1

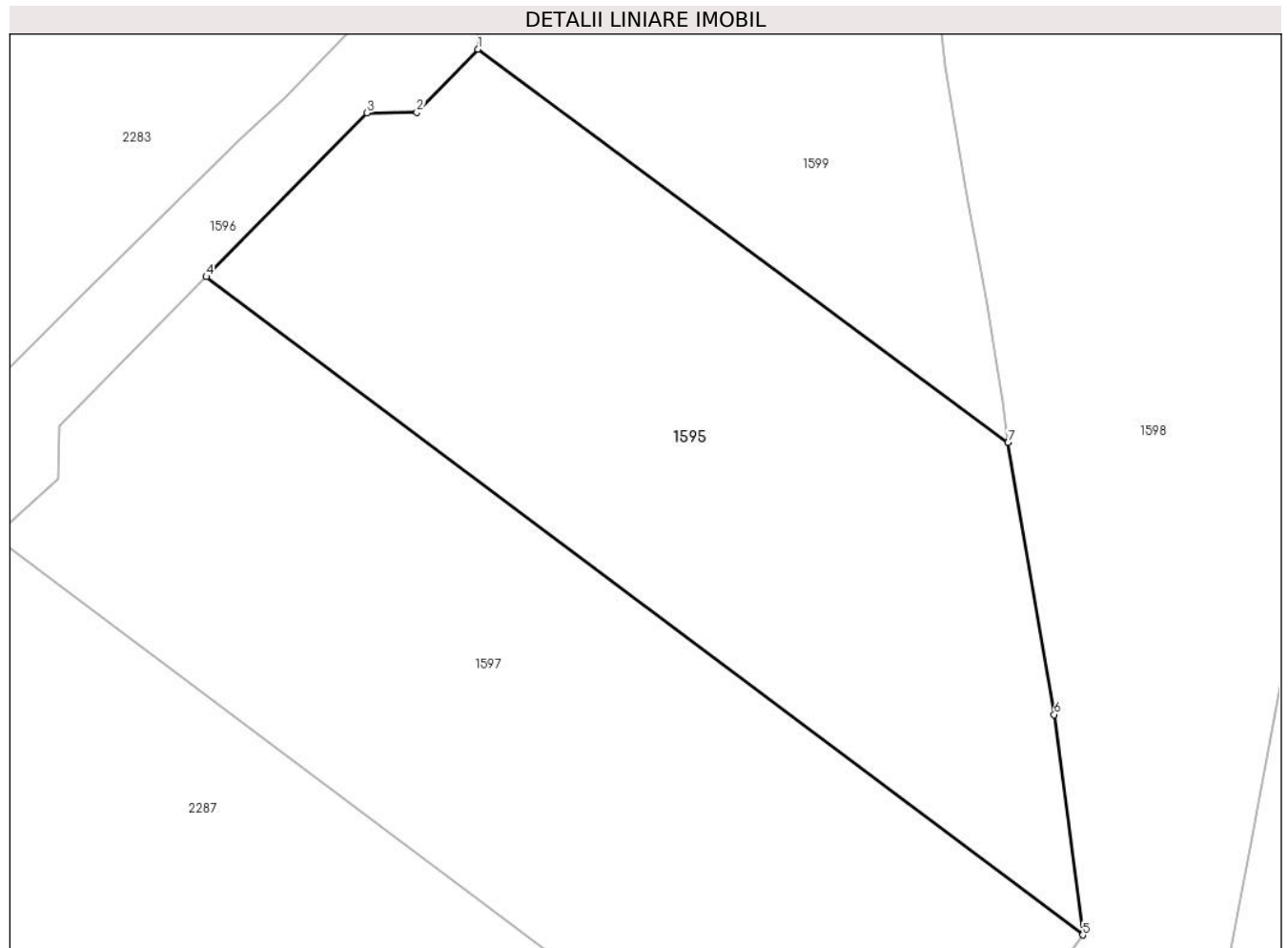
C. Partea III. SARCINI .

Inscrieri privind dezmembramintele dreptului de proprietate, drepturi reale de garanție și sarcini	Referințe
NU SUNT	

Teren

Nr cadastral	Suprafața (mp)*	Observații / Referințe
21428	1.000	

* Suprafața este determinată în planul de proiecție Stereo 70.



Date referitoare la teren

Crt	Categorie folosință	Intravilan	Suprafața (mp)	Tarla	Parcelă	Nr. topo	Observații / Referințe
1	faneata	DA	1.000	24	788	-	

Lungime Segmente

1) Valorile lungimilor segmentelor sunt obținute din proiecție în plan.

Punct început	X / Y	Punct sfârșit	X / Y	Lungime segment (** (m)
1	551.151,717 403.401,29	2	551.148,231 403.397,705	5.0
2	551.148,231 403.397,705	3	551.145,403 403.397,666	2.828
3	551.145,403 403.397,666	4	551.136,24 403.388,342	13.073
4	551.136,24 403.388,342	5	551.186,17 403.350,893	62.413
5	551.186,17 403.350,893	6	551.184,551 403.363,428	12.639

Punct început	X / Y	Punct sfârșit	X / Y	Lungime segment (** (m)
6	551.184,551 403.363,428	7	551.181,91 403.378,9	15.696
7	551.181,91 403.378,9	1	551.151,717 403.401,29	37.589

** Lungimile segmentelor sunt determinate în planul de proiecție Stereo 70 și sunt rotunjite la 1 milimetru.

*** Distanța dintre puncte este formată din segmente cumulate ce sunt mai mici decât valoarea 1 milimetru.

**DATE DESPRE IMOBILUL NR. 1596**

Oficiul de Cadastru și Publicitate Imobiliară PRAHOVA
Biroul de Cadastru și Publicitate Imobiliară Câmpina

A. Partea I. Descrierea imobilului

TEREN Intravilan

Adresa: Loc. Provita De Sus, Jud. Prahova, T 24 ; PARC. 788

Nr. Crt	Nr cadastral Nr. topografic	Suprafața* (mp)	Observații / Referințe
A1	21430	Din acte: 603 Masurata: 634	Sector cadastral:23 Teren imprejmuit; T 24 ; PARC. 788

B. Partea II. Proprietari și acte

Inscrieri privitoare la dreptul de proprietate și alte drepturi reale		Referințe
7013 / 12/01/2023		
Act Notarial nr. CVC nr.158, din 14/01/1974 emis de Notariatul de Stat Local Campina (act notarial nr CM nr. 336 din 30.08.1999, emis de NP Mihaela Ivan;act notarial nr CM nr.410 din 26.08.2019, emis de NP Mihaela Ivan;act notarial nr CM nr.321 din 15.06.2022, emis de NP Mihaela Ivan;act notarial nr CM nr.164 din 17.05.2011, emis de NP Mihaela Ivan;act notarial nr CVC nr.3631 din 30.08.1971, emis de Notariatul de Stat Local Campina;act notarial nr CM nr.377 din 27.08.2001, emis de NP Mihaela Ivan;act administrativ nr Certificat fiscal nr.7262 din 15.11.2022, emis de Primaria Com.Provita de Sus);		
B2	Intabulare, drept de PROPRIETATE, dobandit prin Succesiune, cota actuala 1/4, cota initiala 1/4 1) GORAN EMILIA	A1
B3	Intabulare, drept de PROPRIETATE, dobandit prin Succesiune, cota actuala 1/4, cota initiala 1/4 1) SENDROIU CRISTIAN	A1
B4	Intabulare, drept de PROPRIETATE, dobandit prin Succesiune, cota actuala 1/4, cota initiala 1/4 1) PASCU RODICA , in indiviziune 2) GHINEA VALERIA , in indiviziune	A1
3131 / 30/01/2024		
Act Notarial nr. 136, din 25/01/2024 emis de Ivan Mihaela;		
B5	Intabulare, drept de PROPRIETATE donație, dobandit prin Conventie, cota actuala 1/4, cota initiala 1/4 1) CHIRICA BIANCA MARILENA	A1

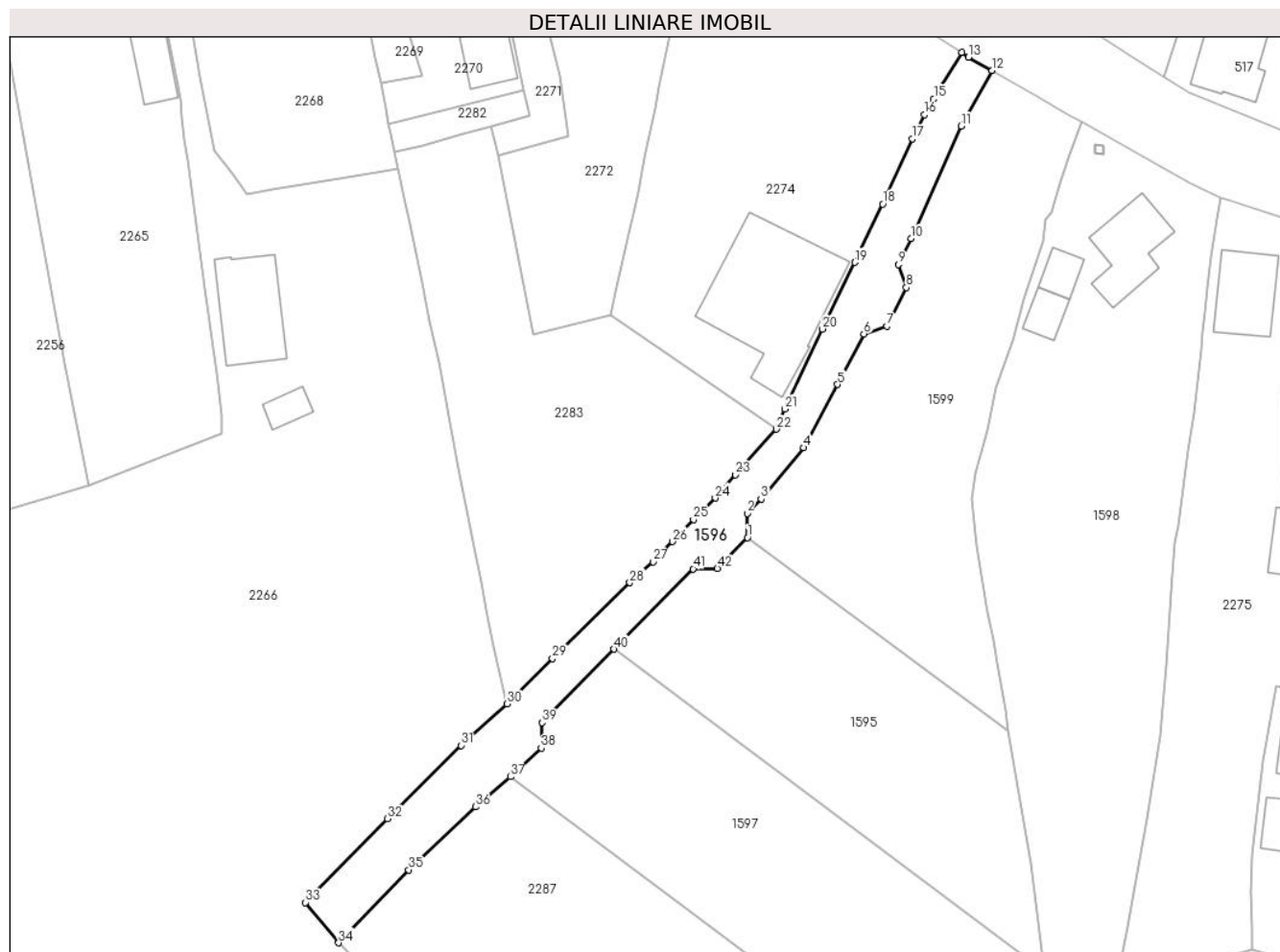
C. Partea III. SARCINI .

Inscrieri privind dezmembramintele dreptului de proprietate, drepturi reale de garanție și sarcini	Referințe
NU SUNT	

Teren

Nr cadastral	Suprafața (mp)*	Observații / Referințe
21430	Din acte: 603 Masurata: 634	T 24 ; PARC. 788

* Suprafața este determinată în planul de proiecție Stereo 70.



Date referitoare la teren

Crt	Categorie folosință	Intra vilan	Suprafața (mp)	Tarla	Parcelă	Nr. topo	Observații / Referințe
1	drum	DA	634	24	788	-	

Lungime Segmente

1) Valorile lungimilor segmentelor sunt obținute din proiecție în plan.

Punct început	X / Y	Punct sfârșit	X / Y	Lungime segment
1	551.151,717 403.401,29	2	551.151,677 403.404,118	2.828
4	551.158,244 403.411,733	5	551.162,18 403.419,067	8.323
7	551.167,897 403.425,837	8	551.170,141 403.430,305	5.0
10	551.170,692 403.435,993	11	551.176,495 403.449,067	14.304
13	551.177,349 403.457,028	14	551.176,581 403.457,609	0.963
2	551.151,677 403.404,118	3	551.153,294 403.405,782	2.32
5	551.162,18 403.419,067	6	551.165,212 403.424,947	6.616
8	551.170,141 403.430,305	9	551.169,251 403.432,99	2.829
11	551.176,495 403.449,067	12	551.180,067 403.455,525	7.38
14	551.176,581 403.457,609	15	551.173,329 403.452,202	6.31
3	551.153,294 403.405,782	4	551.158,244 403.411,733	7.741
6	551.165,212 403.424,947	7	551.167,897 403.425,837	2.829
9	551.169,251 403.432,99	10	551.170,692 403.435,993	3.331
12	551.180,067 403.455,525	13	551.177,349 403.457,028	3.106
15	551.173,329 403.452,202	16	551.172,262 403.450,399	2.095

Punct început	X / Y	Punct sfârșit	X / Y	Lungime segment	Punct început	X / Y	Punct sfârșit	X / Y	Lungime segment	Punct început	X / Y	Punct sfârșit	X / Y	Lungime segment
16	551.172,262 403.450,399	17	551.170,839 403.447,56	3.176	17	551.170,839 403.447,56	18	551.167,401 403.439,999	8.306	18	551.167,401 403.439,999	19	551.164,158 403.433,233	7.503
19	551.164,158 403.433,233	20	551.160,425 403.425,495	8.591	20	551.160,425 403.425,495	21	551.156,025 403.416,235	10.252	21	551.156,025 403.416,235	22	551.155,041 403.413,876	2.556
22	551.155,041 403.413,876	23	551.150,322 403.408,573	7.099	23	551.150,322 403.408,573	24	551.147,969 403.405,883	3.574	24	551.147,969 403.405,883	25	551.145,434 403.403,393	3.553
25	551.145,434 403.403,393	26	551.143,004 403.400,838	3.526	26	551.143,004 403.400,838	27	551.140,731 403.398,501	3.26	27	551.140,731 403.398,501	28	551.138,061 403.396,066	3.614
28	551.138,061 403.396,066	29	551.129,091 403.387,269	12.564	29	551.129,091 403.387,269	30	551.123,828 403.381,991	7.454	30	551.123,828 403.381,991	31	551.118,437 403.377,183	7.224
31	551.118,437 403.377,183	32	551.109,949 403.368,663	12.026	32	551.109,949 403.368,663	33	551.100,412 403.358,947	13.615	33	551.100,412 403.358,947	34	551.104,256 403.354,277	6.049
34	551.104,256 403.354,277	35	551.112,405 403.362,737	11.746	35	551.112,405 403.362,737	36	551.120,132 403.370,054	10.642	36	551.120,132 403.370,054	37	551.124,195 403.373,545	5.357
37	551.124,195 403.373,545	38	551.127,777 403.376,878	4.893	38	551.127,777 403.376,878	39	551.127,88 403.379,835	2.959	39	551.127,88 403.379,835	40	551.136,24 403.388,342	11.927
40	551.136,24 403.388,342	41	551.145,403 403.397,666	13.073	41	551.145,403 403.397,666	42	551.148,231 403.397,705	2.828	42	551.148,231 403.397,705	1	551.151,717 403.401,29	5.0

** Lungimile segmentelor sunt determinate în planul de proiecție Stereo 70 și sunt rotunjite la 1 milimetru.

*** Distanța dintre puncte este formată din segmente cumulate ce sunt mai mici decât valoarea 1 milimetru.

**DATE DESPRE IMOBILUL NR. 1597**

Oficiul de Cadastru și Publicitate Imobiliară PRAHOVA
Biroul de Cadastru și Publicitate Imobiliară Câmpina

A. Partea I. Descrierea imobilului

TEREN Intravilan

Adresa: Loc. Provita De Sus, Jud. Prahova

Nr. Crt	Nr cadastral Nr. topografic	Suprafața* (mp)	Observații / Referințe
A1	21426	1.200	Sector cadastral:23 Teren imprejmuit;

B. Partea II. Proprietari și acte

Inscrieri privitoare la dreptul de proprietate și alte drepturi reale		Referințe
7014 / 12/01/2023		
Act Notarial nr. CM nr.321, din 15/06/2022 emis de NP Mihaela Ivan (act notarial nr CM nr.377 din 27.08.2001, emis de NP Mihaela Ivan;act notarial nr CVC nr.3631 din 30.08.1971, emis de Notariatul de Stat Local Campina;act notarial nr CM nr.336 din 30.08.1999, emis de NP Mihaela Ivan;act notarial nr CVC nr.158 din 14.01.1974, emis de Notariatul de Stat Local Campina;act administrativ nr Certificat fiscal nr.7339 din 15.11.2022, emis de Primaria Com.Provita de Sus);		
B1	Intabulare, drept de PROPRIETATE, dobandit prin Succesiune, cota actuala 1/1, cota initiala 1/1 1) SENDROIU CRISTIAN	A1

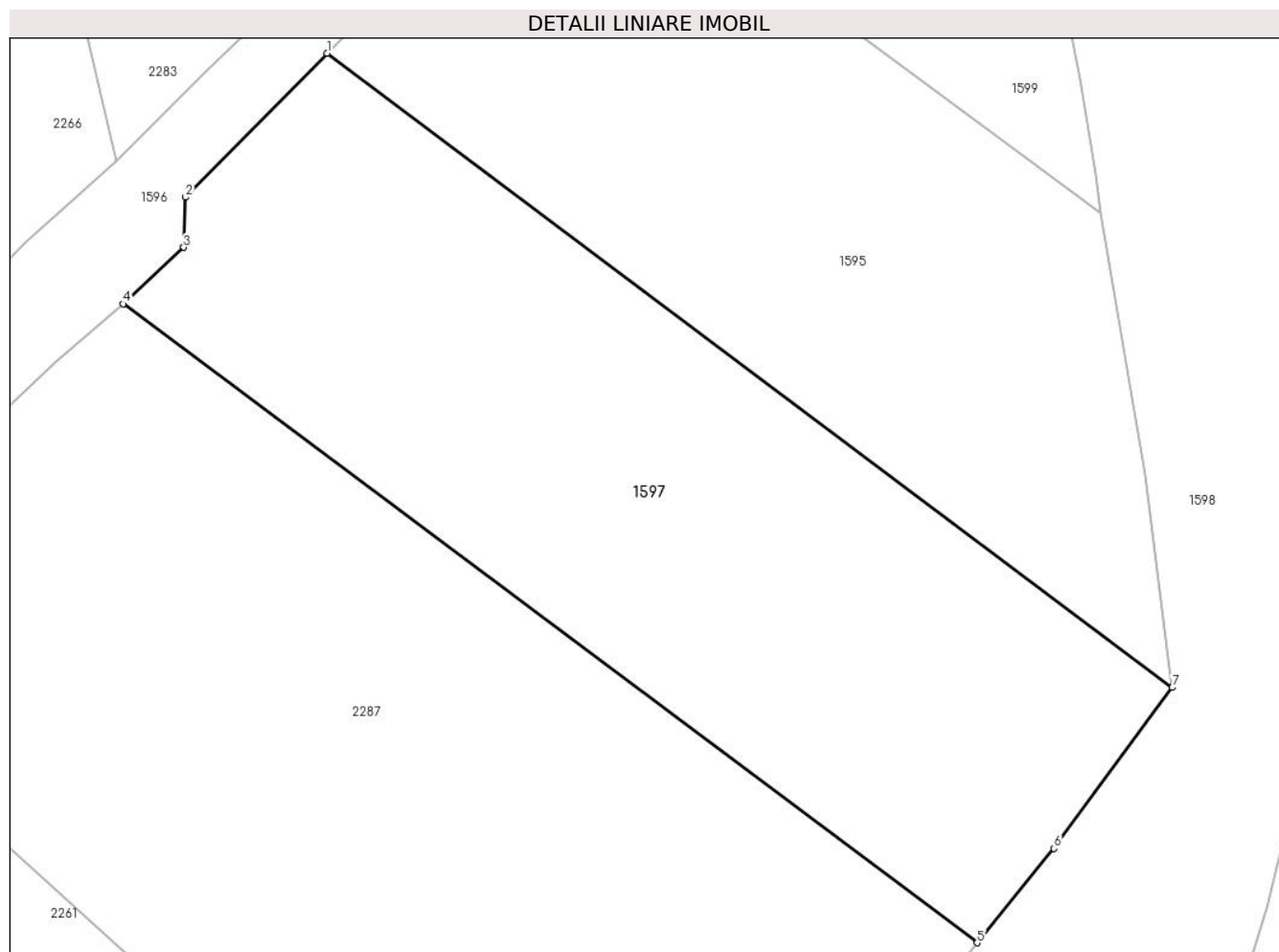
C. Partea III. SARCINI .

Inscrieri privind dezmembramintele dreptului de proprietate, drepturi reale de garanție și sarcini	Referințe
NU SUNT	

Teren

Nr cadastral	Suprafața (mp)*	Observații / Referințe
21426	1.200	

* Suprafața este determinată în planul de proiecție Stereo 70.



Date referitoare la teren

Crt	Categorie folosință	Intravilan	Suprafața (mp)	Tarla	Parcelă	Nr. topo	Observații / Referințe
1	faneata	DA	1.200	24	788	-	

Lungime Segmente

1) Valorile lungimilor segmentelor sunt obținute din proiecție în plan.

Punct început	X / Y	Punct sfârșit	X / Y	Lungime segment (** (m)
1	551.136,24 403.388,342	2	551.127,88 403.379,835	11.927
2	551.127,88 403.379,835	3	551.127,777 403.376,878	2.959
3	551.127,777 403.376,878	4	551.124,195 403.373,545	4.893
4	551.124,195 403.373,545	5	551.174,641 403.335,827	62.988
5	551.174,641 403.335,827	6	551.179,192 403.341,398	7.194

Punct început	X / Y	Punct sfârșit	X / Y	Lungime segment (** (m)
6	551.179,192 403.341,398	7	551.186,17 403.350,893	11.783
7	551.186,17 403.350,893	1	551.136,24 403.388,342	62.413

** Lungimile segmentelor sunt determinate în planul de proiecție Stereo 70 și sunt rotunjite la 1 milimetru.

*** Distanța dintre puncte este formată din segmente cumulate ce sunt mai mici decât valoarea 1 milimetru.

**DATE DESPRE IMOBILUL NR. 1598**

Oficiul de Cadastru și Publicitate Imobiliară PRAHOVA
Biroul de Cadastru și Publicitate Imobiliară Câmpina

A. Partea I. Descrierea imobilului

TEREN Intravilan

Adresa: Loc. Provita De Sus, Nr. 749, Jud. Prahova, Com. Provita de Sus, Sat Provita de Sus, punct Acasa, T24, P 779Cc,780A, 781F, jud Prahova, Intavilan

Nr. Crt	Nr cadastral Nr. topografic	Suprafața* (mp)	Observații / Referințe
A1	21274	Din acte: 5.327 Masurata: 5.338	Sector cadastral:23 Teren imprejmuit;

Construcții

Crt	Nr cadastral Nr. topografic	Adresa	Observații / Referințe
A1.1	21274-C1	Loc. Provita De Sus, Nr. 749, Jud. Prahova, Com. Provita de Sus, Sat Provita de Sus, punct Acasa, T24, P 779Cc,780A, 781F, jud Prahova, Intavilan	Nr. niveluri:3; S. construita la sol:68 mp; S. construita desfasurata:119 mp;
A1.2	21274-C2	Loc. Provita De Sus, Nr. 749, Jud. Prahova, Com. Provita de Sus, Sat Provita de Sus, punct Acasa, T24, P 779Cc,780A, 781F, jud Prahova, Intavilan	Nr. niveluri:1; S. construita la sol:20 mp; S. construita desfasurata:20 mp;
A1.3	21274-C3	Loc. Provita De Sus, Nr. 749, Jud. Prahova, Com. Provita de Sus, Sat Provita de Sus, punct Acasa, T24, P 779Cc,780A, 781F, jud Prahova, Intavilan	Nr. niveluri:1; S. construita la sol:20 mp; S. construita desfasurata:20 mp;

B. Partea II. Proprietari și acte

Inscrieri privitoare la dreptul de proprietate și alte drepturi reale		Referințe
17470 / 16/07/2019		
Act Notarial nr. 2286, din 15/07/2019 emis de NOTAR PUBLIC VASILE SAVULESCU;		
B4	Intabulare, drept de PROPRIETATEpartaj, dobandit prin Conventie, cota actuala 1/1, cota initiala 1/1 1) IVĂNOIU ELENA-DORINA	A1, A1.1, A1.2, A1.3

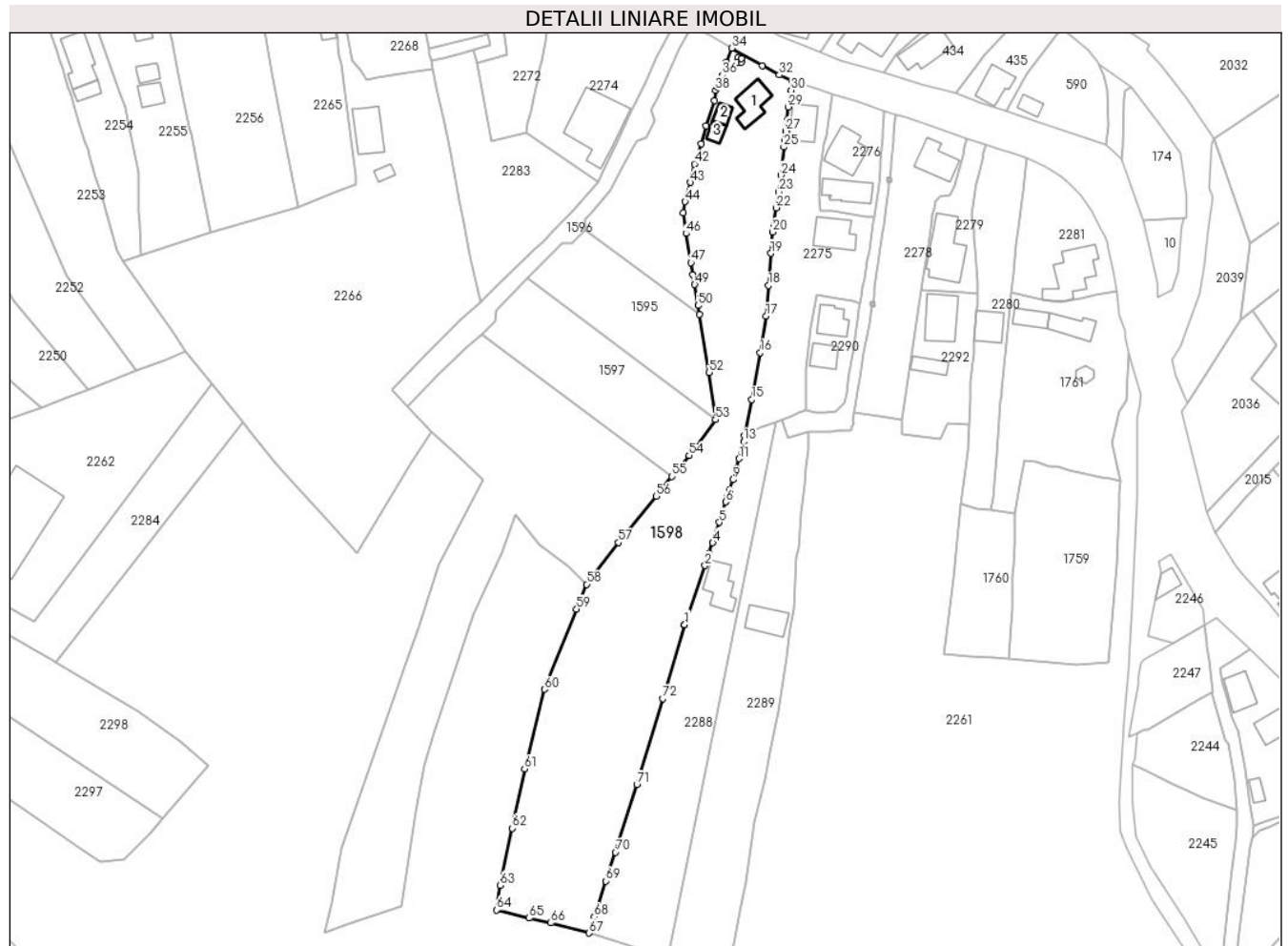
C. Partea III. SARCINI .

Inscrieri privind dezmembramintele dreptului de proprietate, drepturi reale de garanție și sarcini	Referințe
NU SUNT	

Teren

Nr cadastral	Suprafața (mp)*	Observații / Referințe
21274	Din acte: 5.327 Masurata: 5.338	

* Suprafața este determinată în planul de proiecție Stereo 70.



Date referitoare la teren

Crt	Categorie folosință	Intravilan	Suprafața (mp)	Tarla	Parcelă	Nr. topo	Observații / Referințe
1	curți constructii	DA	659	24	779	-	
2	arabil	DA	1.478	24	780	-	
3	faneata	DA	3.201	24	781	-	

Date referitoare la construcții

Crt	Număr	Destinație construcție	Supraf. (mp)	Situație juridică	Observații / Referințe
A1.1	21274-C1	construcții de locuințe	68	Cu acte	Nr. niveluri:3; S. construita la sol:68 mp; S. construita desfasurata:119 mp;
A1.2	21274-C2	construcții anexa	20	Cu acte	Nr. niveluri:1; S. construita la sol:20 mp; S. construita desfasurata:20 mp;
A1.3	21274-C3	construcții anexa	20	Cu acte	Nr. niveluri:1; S. construita la sol:20 mp; S. construita desfasurata:20 mp;

Lungime Segmente

1) Valorile lungimilor segmentelor sunt obținute din proiecție în plan.

Punct început	X / Y	Punct sfârșit	X / Y	Lungime segment	Punct început	X / Y	Punct sfârșit	X / Y	Lungime segment	Punct început	X / Y	Punct sfârșit	X / Y	Lungime segment

Punct început	X / Y	Punct sfârșit	X / Y	Lungime segment	Punct început	X / Y	Punct sfârșit	X / Y	Lungime segment	Punct început	X / Y	Punct sfârșit	X / Y	Lungime segment
1	551.177,987 403.296,512	2	551.183,394 403.312,159	16.555	2	551.183,394 403.312,159	3	551.184,542 403.315,373	3.413	3	551.184,542 403.315,373	4	551.185,5 403.318,201	2.986
4	551.185,5 403.318,201	5	551.187,212 403.323,643	5.705	5	551.187,212 403.323,643	6	551.188,953 403.329,066	5.696	6	551.188,953 403.329,066	7	551.189,406 403.330,498	1.502
7	551.189,406 403.330,498	8	551.189,923 403.332,162	1.742	8	551.189,923 403.332,162	9	551.190,839 403.334,937	2.922	9	551.190,839 403.334,937	10	551.191,746 403.337,907	3.105
10	551.191,746 403.337,907	11	551.192,419 403.340,522	2.7	11	551.192,419 403.340,522	12	551.193,084 403.342,891	2.461	12	551.193,084 403.342,891	13	551.193,715 403.345,037	2.237
13	551.193,715 403.345,037	14	551.193,941 403.346,708	1.686	14	551.193,941 403.346,708	15	551.195,799 403.356,197	9.669	15	551.195,799 403.356,197	16	551.198,094 403.368,694	12.706
16	551.198,094 403.368,694	17	551.199,642 403.378,351	9.78	17	551.199,642 403.378,351	18	551.200,329 403.386,514	8.192	18	551.200,329 403.386,514	19	551.200,918 403.395,047	8.553
19	551.200,918 403.395,047	20	551.201,308 403.400,718	5.684	20	551.201,308 403.400,718	21	551.201,688 403.402,759	2.076	21	551.201,688 403.402,759	22	551.202,303 403.407,116	4.4
22	551.202,303 403.407,116	23	551.202,897 403.411,365	4.29	23	551.202,897 403.411,365	24	551.203,529 403.415,776	4.456	24	551.203,529 403.415,776	25	551.204,348 403.423,255	7.524
25	551.204,348 403.423,255	26	551.204,595 403.425,159	1.92	26	551.204,595 403.425,159	27	551.204,853 403.427,535	2.39	27	551.204,853 403.427,535	28	551.205,137 403.430,338	2.817
28	551.205,137 403.430,338	29	551.205,512 403.433,924	3.606	29	551.205,512 403.433,924	30	551.206,263 403.438,362	4.501	30	551.206,263 403.438,362	31	551.206,617 403.440,673	2.338
31	551.206,617 403.440,673	32	551.203,157 403.442,426	3.879	32	551.203,157 403.442,426	33	551.198,7 403.444,889	5.092	33	551.198,7 403.444,889	34	551.190,498 403.449,501	9.41
34	551.190,498 403.449,501	35	551.189,059 403.445,774	3.995	35	551.189,059 403.445,774	36	551.187,958 403.442,37	3.578	36	551.187,958 403.442,37	37	551.186,938 403.439,033	3.489
37	551.186,938 403.439,033	38	551.186,264 403.438,265	1.022	38	551.186,264 403.438,265	39	551.185,95 403.435,642	2.642	39	551.185,95 403.435,642	40	551.183,755 403.428,901	7.089
40	551.183,755 403.428,901	41	551.182,474 403.424,182	4.89	41	551.182,474 403.424,182	42	551.180,595 403.418,776	5.723	42	551.180,595 403.418,776	43	551.179,567 403.413,857	5.025
43	551.179,567 403.413,857	44	551.178,137 403.408,782	5.273	44	551.178,137 403.408,782	45	551.177,701 403.405,772	3.041	45	551.177,701 403.405,772	46	551.178,353 403.400,316	5.495
46	551.178,353 403.400,316	47	551.179,64 403.392,597	7.826	47	551.179,64 403.392,597	48	551.180,23 403.389,379	3.272	48	551.180,23 403.389,379	49	551.180,71 403.386,785	2.638
49	551.180,71 403.386,785	50	551.181,629 403.381,209	5.651	50	551.181,629 403.381,209	51	551.181,91 403.378,9	2.326	51	551.181,91 403.378,9	52	551.184,551 403.363,428	15.696
52	551.184,551 403.363,428	53	551.186,17 403.350,893	12.639	53	551.186,17 403.350,893	54	551.179,192 403.341,398	11.783	54	551.179,192 403.341,398	55	551.174,641 403.335,827	7.194
55	551.174,641 403.335,827	56	551.170,535 403.330,568	6.672	56	551.170,535 403.330,568	57	551.160,445 403.318,302	15.883	57	551.160,445 403.318,302	58	551.152,035 403.307,176	13.947
58	551.152,035 403.307,176	59	551.149,31 403.300,586	7.131	59	551.149,31 403.300,586	60	551.140,798 403.279,319	22.907	60	551.140,798 403.279,319	61	551.135,518 403.258,211	21.758
61	551.135,518 403.258,211	62	551.132,206 403.242,452	16.103	62	551.132,206 403.242,452	63	551.128,985 403.227,315	15.476	63	551.128,985 403.227,315	64	551.128,094 403.220,747	6.628
64	551.128,094 403.220,747	65	551.136,724 403.218,606	8.892	65	551.136,724 403.218,606	66	551.142,398 403.217,3	5.822	66	551.142,398 403.217,3	67	551.152,537 403.214,632	10.484
67	551.152,537 403.214,632	68	551.153,998 403.218,914	4.524	68	551.153,998 403.218,914	69	551.157,063 403.228,432	9.999	69	551.157,063 403.228,432	70	551.159,701 403.236,081	8.091
70	551.159,701 403.236,081	71	551.165,336 403.254,064	18.845	71	551.165,336 403.254,064	72	551.172,178 403.276,887	23.827	72	551.172,178 403.276,887	73	551.177,987 403.296,512	20.467
73	551.177,987 403.296,512	74	551.193,096 403.446,821	151.066	74	551.193,096 403.446,821	75	551.193,046 403.445,822	1.0	75	551.193,046 403.445,822	76	551.192,048 403.445,872	0.999
76	551.192,048 403.445,872	77	551.192,097 403.446,871	1.0	77	551.192,097 403.446,871	1	551.193,096 403.446,821	1.0					

** Lungimile segmentelor sunt determinate în planul de proiecție Stereo 70 și sunt rotunjite la 1 milimetru.

*** Distanța dintre puncte este formată din segmente cumulate ce sunt mai mici decât valoarea 1 milimetru.

**DATE DESPRE IMOBILUL NR. 1599**

Oficiul de Cadastru și Publicitate Imobiliară PRAHOVA
Biroul de Cadastru și Publicitate Imobiliară Câmpina

A. Partea I. Descrierea imobilului

TEREN Intravilan

Adresa: Loc. Provita De Sus, Jud. Prahova

Nr. Crt	Nr cadastral Nr. topografic	Suprafața* (mp)	Observații / Referințe
A1	21429	1.200	Sector cadastral:23 Teren imprejmuit;

B. Partea II. Proprietari și acte

Inscrieri privitoare la dreptul de proprietate și alte drepturi reale		Referințe
3126 / 30/01/2024		
Act Notarial nr. 136, din 25/01/2024 emis de Ivan Mihaela;		
B2	Intabulare, drept de PROPRIETATE donație, dobandit prin Conventie, cota actuala 1/1, cota initiala 1/1 1) CHIRICĂ BIANCA - MARILENA	A1

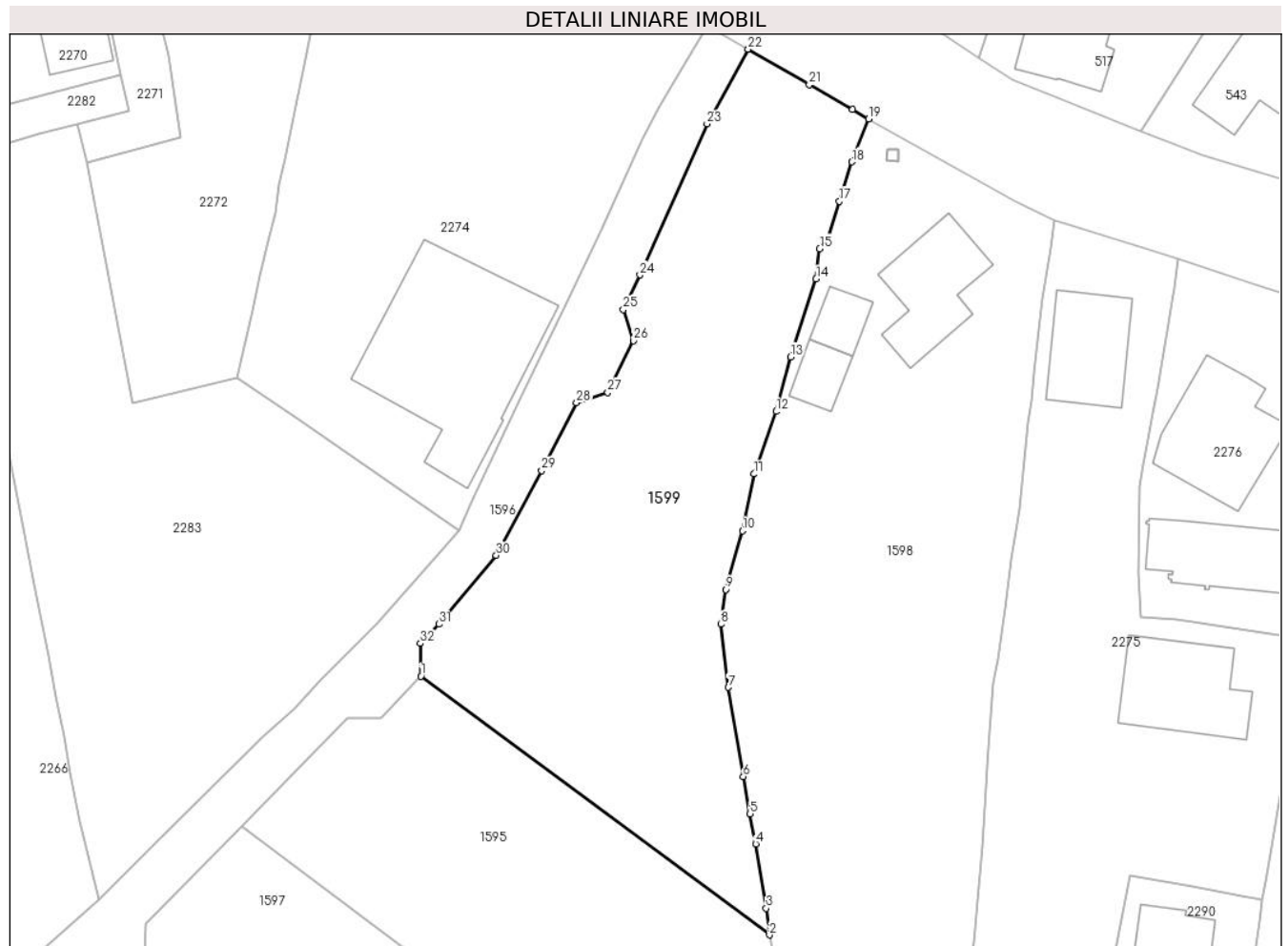
C. Partea III. SARCINI .

Inscrieri privind dezmembramintele dreptului de proprietate, drepturi reale de garanție și sarcini	Referințe
NU SUNT	

Teren

Nr cadastral	Suprafața (mp)*	Observații / Referințe
21429	1.200	

* Suprafața este determinată în planul de proiecție Stereo 70.



Date referitoare la teren

Crt	Categorie folosință	Intra vilan	Suprafața (mp)	Tarla	Parcelă	Nr. topo	Observații / Referințe
1	faneata	DA	1.200	24	788	-	

Lungime Segmente

1) Valorile lungimilor segmentelor sunt obținute din proiecție în plan.

Punct început	X / Y	Punct sfârșit	X / Y	Lungime segment (** (m)
1	551.151,717 403.401,29	2	551.181,91 403.378,9	37.589
3	551.181,629 403.381,209	4	551.180,71 403.386,785	5.651
5	551.180,23 403.389,379	6	551.179,64 403.392,597	3.272
7	551.178,353 403.400,316	8	551.177,701 403.405,772	5.495
9	551.178,137 403.408,782	10	551.179,567 403.413,857	5.273

Punct început	X / Y	Punct sfârșit	X / Y	Lungime segment (** (m)
2	551.181,91 403.378,9	3	551.181,629 403.381,209	2.326
4	551.180,71 403.386,785	5	551.180,23 403.389,379	2.638
6	551.179,64 403.392,597	7	551.178,353 403.400,316	7.826
8	551.177,701 403.405,772	9	551.178,137 403.408,782	3.041
10	551.179,567 403.413,857	11	551.180,595 403.418,776	5.025

Punct început	X / Y	Punct sfârşit	X / Y	Lungime segment (** (m))
11	551.180,595 403.418,776	12	551.182,474 403.424,182	5.723
13	551.183,755 403.428,901	14	551.185,95 403.435,642	7.089
15	551.186,264 403.438,265	16	551.186,938 403.439,033	1.022
17	551.187,958 403.442,37	18	551.189,059 403.445,774	3.578
19	551.190,498 403.449,501	20	551.189,103 403.450,307	1.611
21	551.185,361 403.452,46	22	551.180,067 403.455,525	6.117
23	551.176,495 403.449,067	24	551.170,692 403.435,993	14.304
25	551.169,251 403.432,99	26	551.170,141 403.430,305	2.829
27	551.167,897 403.425,837	28	551.165,212 403.424,947	2.829
29	551.162,18 403.419,067	30	551.158,244 403.411,733	8.323
31	551.153,294 403.405,782	32	551.151,677 403.404,118	2.32

Punct început	X / Y	Punct sfârşit	X / Y	Lungime segment (** (m))
12	551.182,474 403.424,182	13	551.183,755 403.428,901	4.89
14	551.185,95 403.435,642	15	551.186,264 403.438,265	2.642
16	551.186,938 403.439,033	17	551.187,958 403.442,37	3.489
18	551.189,059 403.445,774	19	551.190,498 403.449,501	3.995
20	551.189,103 403.450,307	21	551.185,361 403.452,46	4.317
22	551.180,067 403.455,525	23	551.176,495 403.449,067	7.38
24	551.170,692 403.435,993	25	551.169,251 403.432,99	3.331
26	551.170,141 403.430,305	27	551.167,897 403.425,837	5.0
28	551.165,212 403.424,947	29	551.162,18 403.419,067	6.616
30	551.158,244 403.411,733	31	551.153,294 403.405,782	7.741
32	551.151,677 403.404,118	1	551.151,717 403.401,29	2.828

** Lungimile segmentelor sunt determinate în planul de proiecție Stereo 70 și sunt rotunjite la 1 milimetru.

*** Distanța dintre puncte este formată din segmente cumulate ce sunt mai mici decât valoarea 1 milimetru.



DATE DESPRE IMOBILUL NR. 1615

Oficiul de Cadastru și Publicitate Imobiliară PRAHOVA
Biroul de Cadastru și Publicitate Imobiliară Câmpina

A. Partea I. Descrierea imobilului

TEREN Intravilan

Adresa: Loc. Plaiu, Jud. Prahova

Nr. Crt	Nr cadastral Nr. topografic	Suprafața* (mp)	Observații / Referințe
A1		1	Sector cadastral:11 Teren imprejmuit;

Construcții

Crt	Nr cadastral Nr. topografic	Adresa	Observații / Referințe
A1.1		Loc. Plaiu, Jud. Prahova	Nr. niveluri:1; S. construita la sol:1 mp;

B. Partea II. Proprietari și acte

Inscrieri privitoare la dreptul de proprietate și alte drepturi reale		Referințe
/		
Act Normativ nr. 123, din 10/07/2012 emis de PARLAMENTUL ROMANIEI;		
B1	Intabulare, drept de PROPRIETATE, dobandit prin Lege, cota actuala 1/1, cota initiala 1/1 1) STATUL ROMAN , CIF:99999999999999 <i>OBSERVATII: Domeniu public</i>	A1
Act Normativ nr. 980, din 16/12/2015 emis de GUVERNUL ROMANIEI;		
B2	Intabulare, drept de ADMINISTRARE, dobandit prin Lege, cota actuala 1/1, cota initiala 1/1 1) MINISTERUL ECONOMIEI, ENERGIEI SI MEDIULUI DE AFACERI , CIF:99999999999999	A1
Act Administrativ nr. 9, din 07/10/2005 emis de Ministerul Economiei si Comertului ((act aditional nr. 1/10.06.2008 emis de MINISTERUL ECONOMIEI SI FINANTELOR, act aditional nr. 2/18.06.2015 emis de MINISTERUL ENERGIEI, INTEPRINDERILOR MICI SI MIJLOCII SI MEDIULUI DE AFACERI, act aditional nr. 3/10.02.2016 emis de MINISTERUL ENERGIEI, act aditional nr. 4/02.03.2017 emis de MINISTERUL ENERGIEI, act aditional nr. 5/2020, act aditional nr. 6/30.10.2020, Certificat de Inregistrare a Societatii „ DISTRIBUTIE ENERGIE ELECTRICA „ SA emis de ORC Cluj la data de 27.02.2002, H.G.R. nr. 1342/2001 privind reorganizarea Societatii Comerciale de Distributie si Furnizare a Energiei Electrice „Electrica,, SA, Protocol 6045/12.04.2002 incheiat intre Societatea Comerciala de Distributie si Furnizare a Energiei Electrice „Electrica,, SA si Societatea Comerciala Filiala de distributie si Furnizare a Energiei Electrice „Electrica Muntenia Nord,, SA, incheiere de indreptare eroare materiala civila emisa de Tribunalul Comercial Cluj la data de 26.11.2020, Certificat de Inregistrare mentiuni nr. 128194/15.12.2020 emis de ORC Cluj, Certificat de Inregistrare a Societatii „DISTRIBUTIE ENERGIE ELECTRICA SA,, emis de ORC Cluj la data de 31.12.2020, Certificat de Inregistrare mentiuni nr. 802/07.02.2021 emis de ORC Cluj, Certificat de Inregistrare a SUCURSALEI DE DISTRIBUTIE A ENERGIEI ELECTRICE PLOIESTI, emis de ORC Prahova la data de 28.03.2002, Certificat de radiere a Societatii de Distributie a Energiei Electrice Muntenia Nord SA nr. 83302 din 31.12.2020).);		
B3	Intabulare, drept de CONCESIUNE, dobandit prin Lege, cota actuala 1/1, cota initiala 1/1 1) DISTRIBUTIE ENERGIE ELECTRICA ROMANIA SA , CIF:14476722, prin Sucursala de Distributie a Energiei Electrice Prahova <i>OBSERVATII: prin Sucursala de Distributie a Energiei Electrice Prahova</i>	A1
Act Normativ nr. 1342, din 27/12/2001 emis de GUVERNUL ROMANIEI ((Protocol 6045/12.04.2022));		
B4	Intabulare, drept de PROPRIETATE, dobandit prin Lege, cota actuala 1/1, cota initiala 1/1 1) DISTRIBUTIE ENERGIE ELECTRICA ROMANIA SA , CIF:14476722, prin Sucursala de Distributie a Energiei Electrice Prahova <i>OBSERVATII: prin Sucursala de Distributie a Energiei Electrice Prahova</i>	A1.1

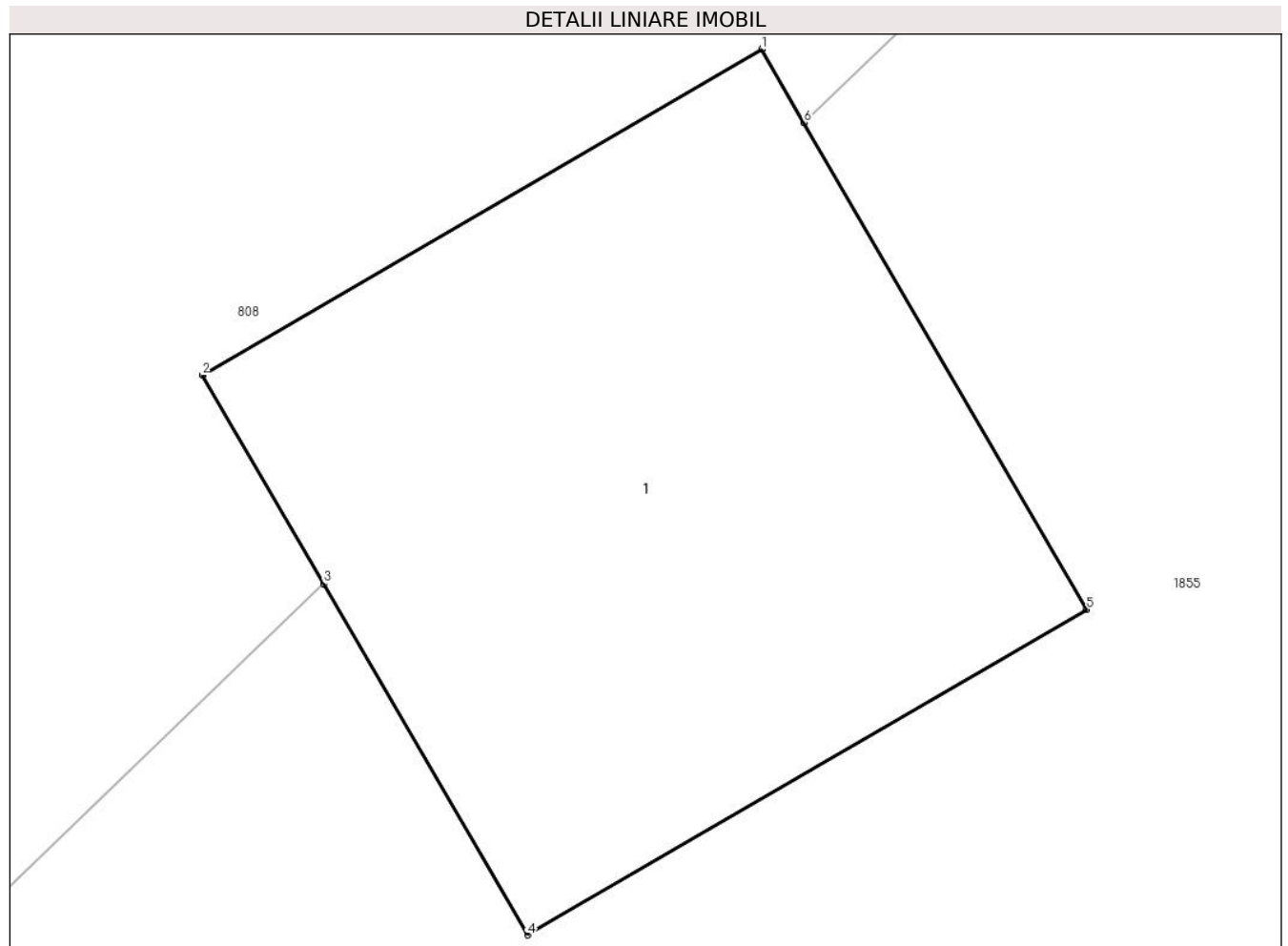
C. Partea III. SARCINI .

Inscrieri privind dezmembramintele dreptului de proprietate, drepturi reale de garanție și sarcini	Referințe
NU SUNT	

Teren

Nr cadastral	Suprafața (mp)*	Observații / Referințe
	1	

* Suprafața este determinată în planul de proiecție Stereo 70.



Date referitoare la teren

Crt	Categorie folosință	Intra vilan	Suprafața (mp)	Tarla	Parcelă	Nr. topo	Observații / Referințe
1	curți constructii	DA	1	44	-	-	

Date referitoare la construcții

Crt	Număr	Destinație construcție	Supraf. (mp)	Situație juridică	Observații / Referințe
A1.1		construcții industriale și edilitare	1	Cu acte	Nr. niveluri:1; S. construita la sol:1 mp;

Lungime Segmente

1) Valorile lungimilor segmentelor sunt obținute din proiecție în plan.

Punct început	X / Y	Punct sfârșit	X / Y	Lungime segment (** (m))
1	549.301,226 404.469,429	2	549.300,361 404.468,926	1.001
2	549.300,361 404.468,926	3	549.300,549 404.468,604	0.373
3	549.300,549 404.468,604	4	549.300,864 404.468,062	0.627

Punct început	X / Y	Punct sfârșit	X / Y	Lungime segment (** (m)
4	549.300,864 404.468,062	5	549.301,728 404.468,564	0.999
5	549.301,728 404.468,564	6	549.301,291 404.469,316	0.87
6	549.301,291 404.469,316	1	549.301,226 404.469,429	0.13

** Lungimile segmentelor sunt determinate în planul de proiecție Stereo 70 și sunt rotunjite la 1 milimetru.

*** Distanța dintre puncte este formată din segmente cumulate ce sunt mai mici decât valoarea 1 milimetru.



DATE DESPRE IMOBILUL NR. 1618

Oficiul de Cadastru și Publicitate Imobiliară PRAHOVA
Biroul de Cadastru și Publicitate Imobiliară Câmpina

A. Partea I. Descrierea imobilului

TEREN Intravilan

Adresa: Loc. Provita De Sus, Jud. Prahova

Nr. Crt	Nr cadastral Nr. topografic	Suprafața* (mp)	Observații / Referințe
A1		1	Sector cadastral:22 Teren imprejmuit;

Construcții

Crt	Nr cadastral Nr. topografic	Adresa	Observații / Referințe
A1.1		Loc. Provita De Sus, Jud. Prahova	Nr. niveluri:1; S. construita la sol:1 mp;

B. Partea II. Proprietari și acte

Inscrieri privitoare la dreptul de proprietate și alte drepturi reale		Referințe
/		
Act Normativ nr. 123, din 10/07/2012 emis de PARLAMENTUL ROMANIEI;		
B1	Intabulare, drept de PROPRIETATE, dobandit prin Lege, cota actuala 1/1, cota initiala 1/1 1) STATUL ROMAN , CIF:99999999999999 <i>OBSERVATII: Domeniu public</i>	A1
Act Normativ nr. 980, din 16/12/2015 emis de GUVERNUL ROMANIEI;		
B2	Intabulare, drept de ADMINISTRARE, dobandit prin Lege, cota actuala 1/1, cota initiala 1/1 1) MINISTERUL ECONOMIEI, ENERGIEI SI MEDIULUI DE AFACERI , CIF:99999999999999	A1
Act Administrativ nr. 9, din 07/10/2005 emis de Ministerul Economiei si Comertului ((act aditional nr. 1/10.06.2008 emis de MINISTERUL ECONOMIEI SI FINANTELOR, act aditional nr. 2/18.06.2015 emis de MINISTERUL ENERGIEI, INTEPRINDERILOR MICI SI MIJLOCII SI MEDIULUI DE AFACERI, act aditional nr. 3/10.02.2016 emis de MINISTERUL ENERGIEI, act aditional nr. 4/02.03.2017 emis de MINISTERUL ENERGIEI, act aditional nr. 5/2020, act aditional nr. 6/30.10.2020, Certificat de Inregistrare a Societatii ,, DISTRIBUTIE ENERGIE ELECTRICA ,, SA emis de ORC Cluj la data de 27.02.2002, H.G.R. nr. 1342/2001 privind reorganizarea Societatii Comerciale de Distributie si Furnizare a Energiei Electrice ,,Electrica,, SA, Protocol 6045/12.04.2002 incheiat intre Societatea Comerciala de Distributie si Furnizare a Energiei Electrice ,,Electrica,, SA si Societatea Comerciala Filiala de distributie si Furnizare a Energiei Electrice ,,Electrica Muntenia Nord,, SA, incheiere de indreptare eroare materiala civila emisa de Tribunalul Comercial Cluj la data de 26.11.2020, Certificat de Inregistrare mentiuni nr. 128194/15.12.2020 emis de ORC Cluj, Certificat de Inregistrare a Societatii ,,DISTRIBUTIE ENERGIE ELECTRICA SA,, emis de ORC Cluj la data de 31.12.2020, Certificat de Inregistrare mentiuni nr. 802/07.02.2021 emis de ORC Cluj, Certificat de Inregistrare a SUCURSALEI DE DISTRIBUTIE A ENERGIEI ELECTRICE PLOIESTI, emis de ORC Prahova la data de 28.03.2002, Certificat de radiere a Societatii de Distributie a Energiei Electrice Muntenia Nord SA nr. 83302 din 31.12.2020).);		
B3	Intabulare, drept de CONCESIUNE, dobandit prin Lege, cota actuala 1/1, cota initiala 1/1 1) DISTRIBUTIE ENERGIE ELECTRICA ROMANIA SA , CIF:14476722, prin Sucursala de Distributie a Energiei Electrice Prahova <i>OBSERVATII: prin Sucursala de Distributie a Energiei Electrice Prahova</i>	A1
Act Normativ nr. 1342, din 27/12/2001 emis de GUVERNUL ROMANIEI ((Protocol 6045/12.04.2022));		
B4	Intabulare, drept de PROPRIETATE, dobandit prin Lege, cota actuala 1/1, cota initiala 1/1 1) DISTRIBUTIE ENERGIE ELECTRICA ROMANIA SA , CIF:14476722, prin Sucursala de Distributie a Energiei Electrice Prahova <i>OBSERVATII: prin Sucursala de Distributie a Energiei Electrice Prahova</i>	A1.1

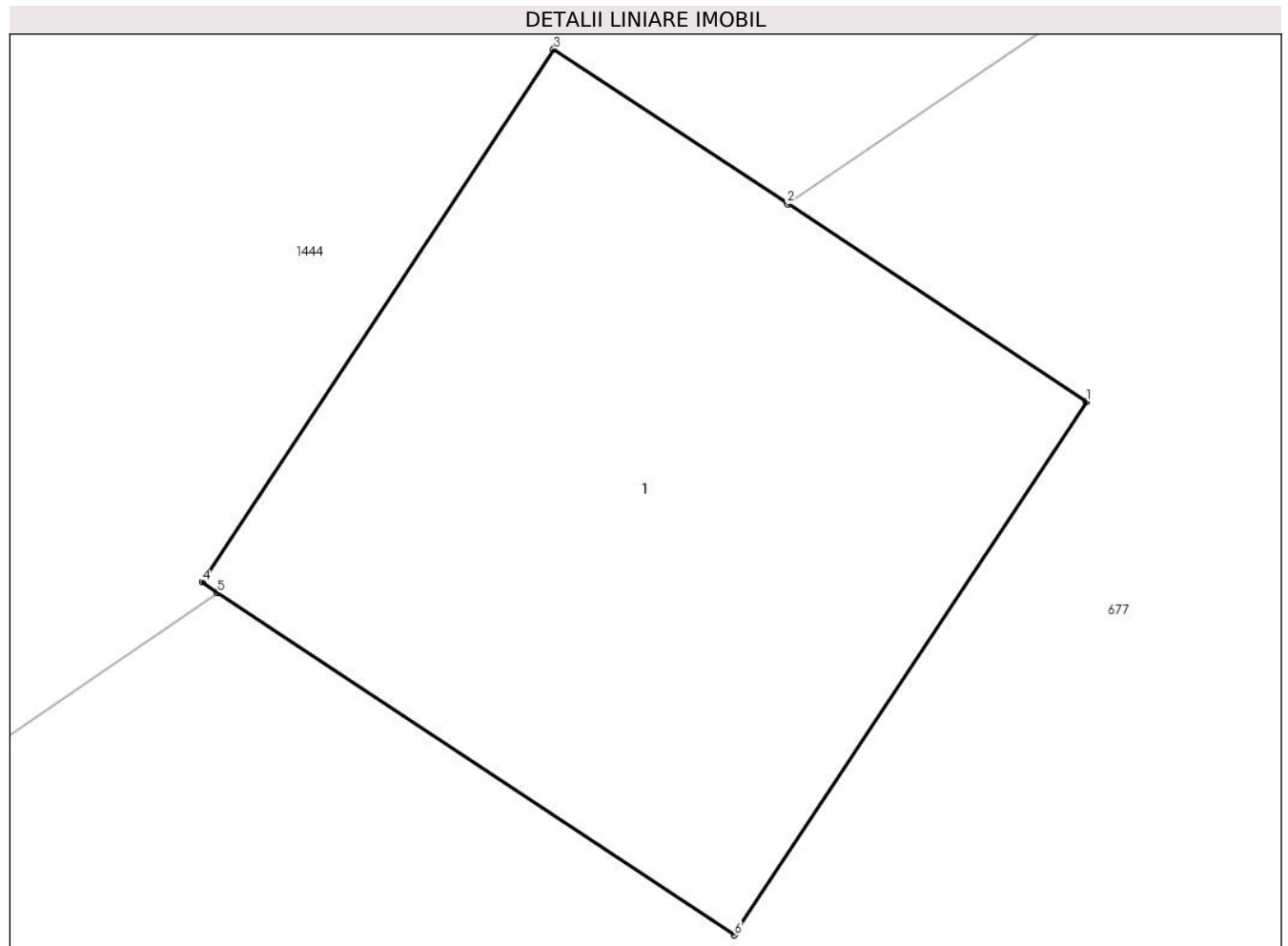
C. Partea III. SARCINI .

Inscrieri privind dezmembramintele dreptului de proprietate, drepturi reale de garanție și sarcini	Referințe
NU SUNT	

Teren

Nr cadastral	Suprafața (mp)*	Observații / Referințe
	1	

* Suprafața este determinată în planul de proiecție Stereo 70.



Date referitoare la teren

Crt	Categorie folosință	Intra vilan	Suprafața (mp)	Tarla	Parcelă	Nr. topo	Observații / Referințe
1	curți constructii	DA	1	56	-	-	

Date referitoare la construcții

Crt	Număr	Destinație construcție	Supraf. (mp)	Situație juridică	Observații / Referințe
A1.1		construcții industriale și edilitare	1	Cu acte	Nr. niveluri:1; S. construita la sol:1 mp;

Lungime Segmente

1) Valorile lungimilor segmentelor sunt obținute din proiecție în plan.

Punct început	X / Y	Punct sfârșit	X / Y	Lungime segment (** (m)
1	550.556,406 403.672,737	2	550.555,937 403.673,046	0.562
2	550.555,937 403.673,046	3	550.555,571 403.673,288	0.439
3	550.555,571 403.673,288	4	550.555,02 403.672,454	1.0

Punct început	X / Y	Punct sfârșit	X / Y	Lungime segment (** (m)
4	550.555,02 403.672,454	5	550.555,044 403.672,437	0.029
5	550.555,044 403.672,437	6	550.555,854 403.671,902	0.971
6	550.555,854 403.671,902	1	550.556,406 403.672,737	1.001

** Lungimile segmentelor sunt determinate în planul de proiecție Stereo 70 și sunt rotunjite la 1 milimetru.

*** Distanța dintre puncte este formată din segmente cumulate ce sunt mai mici decât valoarea 1 milimetru.



DATE DESPRE IMOBILUL NR. 1619

Oficiul de Cadastru și Publicitate Imobiliară PRAHOVA
Biroul de Cadastru și Publicitate Imobiliară Câmpina

A. Partea I. Descrierea imobilului

TEREN Intravilan

Adresa: Loc. Provita De Sus, Jud. Prahova

Nr. Crt	Nr cadastral Nr. topografic	Suprafața* (mp)	Observații / Referințe
A1		1	Sector cadastral:22 Teren imprejmuit;

Construcții

Crt	Nr cadastral Nr. topografic	Adresa	Observații / Referințe
A1.1		Loc. Provita De Sus, Jud. Prahova	Nr. niveluri:1; S. construita la sol:1 mp;

B. Partea II. Proprietari și acte

Inscrieri privitoare la dreptul de proprietate și alte drepturi reale		Referințe
/		
Act Normativ nr. 123, din 10/07/2012 emis de PARLAMENTUL ROMANIEI;		
B1	Intabulare, drept de PROPRIETATE, dobandit prin Lege, cota actuala 1/1, cota initiala 1/1 1) STATUL ROMAN , CIF:99999999999999 <i>OBSERVATII: Domeniu public</i>	A1
Act Normativ nr. 980, din 16/12/2015 emis de GUVERNUL ROMANIEI;		
B2	Intabulare, drept de ADMINISTRARE, dobandit prin Lege, cota actuala 1/1, cota initiala 1/1 1) MINISTERUL ECONOMIEI, ENERGIEI SI MEDIULUI DE AFACERI , CIF:99999999999999	A1
Act Administrativ nr. 9, din 07/10/2005 emis de Ministerul Economiei si Comertului ((act aditional nr. 1/10.06.2008 emis de MINISTERUL ECONOMIEI SI FINANTELOR, act aditional nr. 2/18.06.2015 emis de MINISTERUL ENERGIEI, INTEPRINDERILOR MICI SI MIJLOCII SI MEDIULUI DE AFACERI, act aditional nr. 3/10.02.2016 emis de MINISTERUL ENERGIEI, act aditional nr. 4/02.03.2017 emis de MINISTERUL ENERGIEI, act aditional nr. 5/2020, act aditional nr. 6/30.10.2020, Certificat de Inregistrare a Societatii „ DISTRIBUTIE ENERGIE ELECTRICA „ SA emis de ORC Cluj la data de 27.02.2002, H.G.R. nr. 1342/2001 privind reorganizarea Societatii Comerciale de Distributie si Furnizare a Energiei Electrice „Electrica,, SA, Protocol 6045/12.04.2002 incheiat intre Societatea Comerciala de Distributie si Furnizare a Energiei Electrice „Electrica,, SA si Societatea Comerciala Filiala de distributie si Furnizare a Energiei Electrice „Electrica Muntenia Nord,, SA, incheiere de indreptare eroare materiala civila emisa de Tribunalul Comercial Cluj la data de 26.11.2020, Certificat de Inregistrare mentiuni nr. 128194/15.12.2020 emis de ORC Cluj, Certificat de Inregistrare a Societatii „DISTRIBUTIE ENERGIE ELECTRICA SA,, emis de ORC Cluj la data de 31.12.2020, Certificat de Inregistrare mentiuni nr. 802/07.02.2021 emis de ORC Cluj, Certificat de Inregistrare a SUCURSALEI DE DISTRIBUTIE A ENERGIEI ELECTRICE PLOIESTI, emis de ORC Prahova la data de 28.03.2002, Certificat de radiere a Societatii de Distributie a Energiei Electrice Muntenia Nord SA nr. 83302 din 31.12.2020).);		
B3	Intabulare, drept de CONCESIUNE, dobandit prin Lege, cota actuala 1/1, cota initiala 1/1 1) DISTRIBUTIE ENERGIE ELECTRICA ROMANIA SA , CIF:14476722, prin Sucursala de Distributie a Energiei Electrice Prahova <i>OBSERVATII: prin Sucursala de Distributie a Energiei Electrice Prahova</i>	A1
Act Normativ nr. 1342, din 27/12/2001 emis de GUVERNUL ROMANIEI ((Protocol 6045/12.04.2022));		
B4	Intabulare, drept de PROPRIETATE, dobandit prin Lege, cota actuala 1/1, cota initiala 1/1 1) DISTRIBUTIE ENERGIE ELECTRICA ROMANIA SA , CIF:14476722, prin Sucursala de Distributie a Energiei Electrice Prahova <i>OBSERVATII: prin Sucursala de Distributie a Energiei Electrice Prahova</i>	A1.1

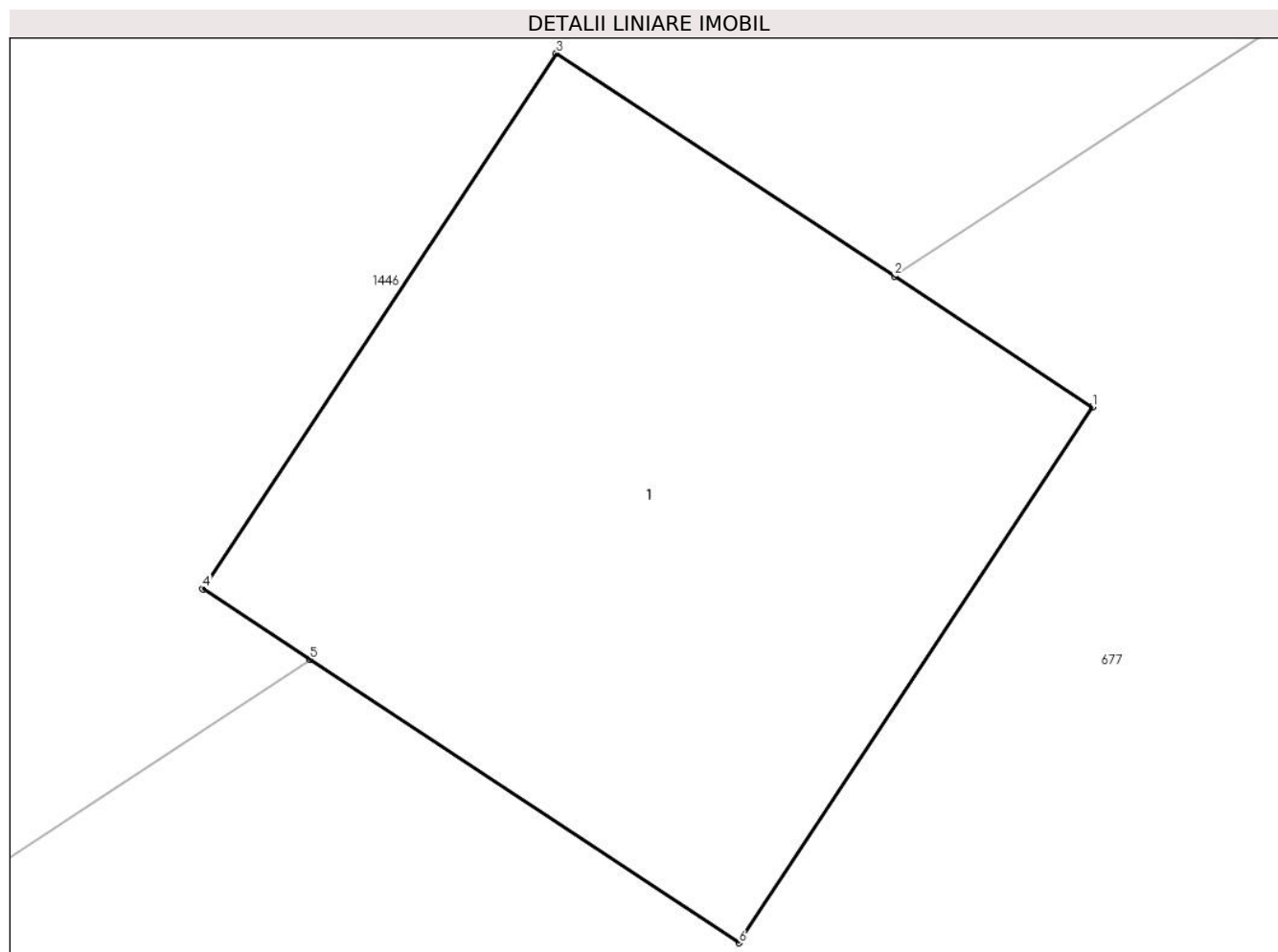
C. Partea III. SARCINI .

Inscrieri privind dezmembramintele dreptului de proprietate, drepturi reale de garanție și sarcini	Referințe
NU SUNT	

Teren

Nr cadastral	Suprafața (mp)*	Observații / Referințe
	1	

* Suprafața este determinată în planul de proiecție Stereo 70.



Date referitoare la teren

Crt	Categorie folosință	Intra vilan	Suprafața (mp)	Tarla	Parcelă	Nr. topo	Observații / Referințe
1	curți constructii	DA	1	56	-	-	

Date referitoare la construcții

Crt	Număr	Destinație construcție	Supraf. (mp)	Situație juridică	Observații / Referințe
A1.1		construcții industriale și edilitare	1	Cu acte	Nr. niveluri:1; S. construita la sol:1 mp;

Lungime Segmente

1) Valorile lungimilor segmentelor sunt obținute din proiecție în plan.

Punct început	X / Y	Punct sfârșit	X / Y	Lungime segment (** (m))
1	550.523,352 403.652,002	2	550.523,044 403.652,206	0.369
2	550.523,044 403.652,206	3	550.522,517 403.652,553	0.631
3	550.522,517 403.652,553	4	550.521,966 403.651,719	1.0

Punct început	X / Y	Punct sfârșit	X / Y	Lungime segment (** (m)
4	550.521,966 403.651,719	5	550.522,133 403.651,609	0.2
5	550.522,133 403.651,609	6	550.522,801 403.651,168	0.8
6	550.522,801 403.651,168	1	550.523,352 403.652,002	1.0

** Lungimile segmentelor sunt determinate în planul de proiecție Stereo 70 și sunt rotunjite la 1 milimetru.

*** Distanța dintre puncte este formată din segmente cumulate ce sunt mai mici decât valoarea 1 milimetru.

**DATE DESPRE IMOBILUL NR. 1624**

Oficiul de Cadastru și Publicitate Imobiliară PRAHOVA
Biroul de Cadastru și Publicitate Imobiliară Câmpina

A. Partea I. Descrierea imobilului

TEREN Necunoscut

Nr. CF vechi:67(e:67)
Nr. cadastral vechi:94/2

Adresa: Loc. Provita De Sus, Jud. Prahova

Nr. Crt	Nr cadastral Nr. topografic	Suprafața* (mp)	Observații / Referințe
A1	20503	2.053	Sector cadastral:22 Teren imprejmuit;

B. Partea II. Proprietari și acte

Inscrieri privitoare la dreptul de proprietate și alte drepturi reale		Referințe
24694 / 26/10/2017		
Act Notarial nr. 19, din 25/10/2017 emis de NP Berevoianu Radu Costin;		
B3	Intabulare, drept de PROPRIETATE, dobandit prin Succesiune, cota actuala 3/16, cota initiala 3/16 1) COTITOSU BOGDAN ANDREI	A1
B4	Intabulare, drept de PROPRIETATE, dobandit prin Succesiune, cota actuala 3/16, cota initiala 3/16 1) COTITOSU TUDOR-MIRCEA	A1
B5	Intabulare, drept de PROPRIETATE, dobandit prin Succesiune, cota actuala 5/16, cota initiala 5/16 1) COTITOSU BOGDAN ANDREI	A1
B6	Intabulare, drept de PROPRIETATE, dobandit prin Succesiune, cota actuala 5/16, cota initiala 5/16 1) COTITOSU TUDOR-MIRCEA	A1

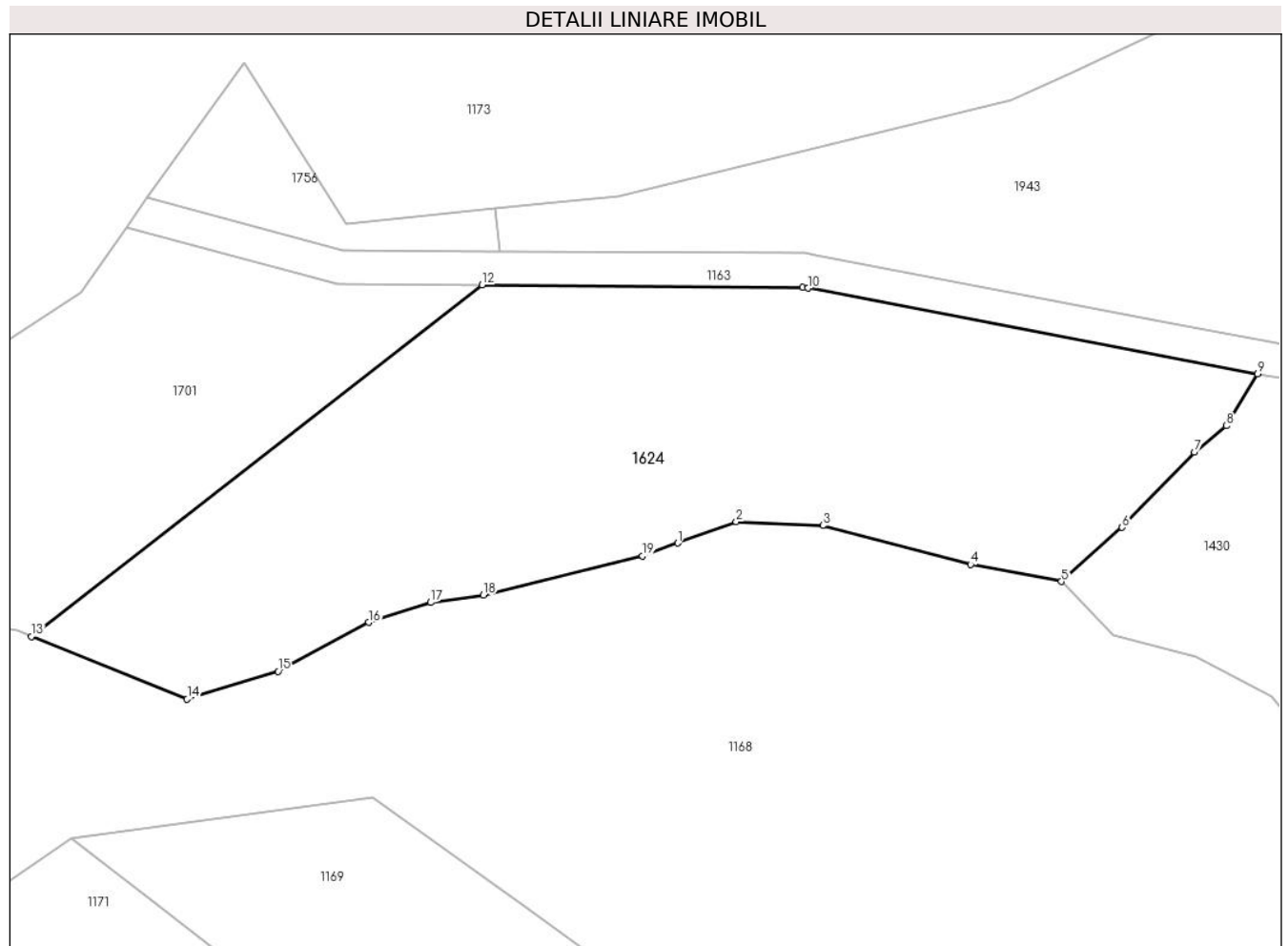
C. Partea III. SARCINI .

Inscrieri privind dezmembramintele dreptului de proprietate, drepturi reale de garanție și sarcini	Referințe
NU SUNT	

Teren

Nr cadastral	Suprafața (mp)*	Observații / Referințe
20503	2.053	

* Suprafața este determinată în planul de proiecție Stereo 70.



Date referitoare la teren

Crt	Categorie folosință	Intra vilan	Suprafața (mp)	Tarla	Parcelă	Nr. topo	Observații / Referințe
1	faneata	NU	1.323	18	2225	-	
2	faneata	DA	730	57	2225	-	

Lungime Segmente

1) Valorile lungimilor segmentelor sunt obținute din proiecție în plan.

Punct început	X / Y	Punct sfârșit	X / Y	Lungime segment (** (m)
1	550.401,228 403.082,346	2	550.406,406 403.084,223	5.508
2	550.406,406 403.084,223	3	550.414,1 403.083,892	7.701
3	550.414,1 403.083,892	4	550.427,236 403.080,44	13.582
4	550.427,236 403.080,44	5	550.435,311 403.078,935	8.214

Punct început	X / Y	Punct sfârşit	X / Y	Lungime segment (** (m)
5	550.435,311 403.078,935	6	550.440,692 403.083,733	7.209
6	550.440,692 403.083,733	7	550.447,113 403.090,408	9.262
7	550.447,113 403.090,408	8	550.449,973 403.092,76	3.703
8	550.449,973 403.092,76	9	550.452,733 403.097,372	5.375
9	550.452,733 403.097,372	10	550.412,784 403.104,955	40.662
10	550.412,784 403.104,955	11	550.412,33 403.105,041	0.462
11	550.412,33 403.105,041	12	550.383,848 403.105,249	28.483
12	550.383,848 403.105,249	13	550.343,787 403.074,064	50.768
13	550.343,787 403.074,064	14	550.357,62 403.068,493	14.913
14	550.357,62 403.068,493	15	550.365,696 403.070,964	8.446
15	550.365,696 403.070,964	16	550.373,773 403.075,308	9.171
16	550.373,773 403.075,308	17	550.379,243 403.077,065	5.745
17	550.379,243 403.077,065	18	550.383,944 403.077,719	4.746
18	550.383,944 403.077,719	19	550.398,089 403.081,208	14.569
19	550.398,089 403.081,208	1	550.401,228 403.082,346	3.339

** Lungimile segmentelor sunt determinate în planul de proiecție Stereo 70 și sunt rotunjite la 1 milimetru.

*** Distanța dintre puncte este formată din segmente cumulate ce sunt mai mici decât valoarea 1 milimetru.

**DATE DESPRE IMOBILUL NR. 1646**

Oficiul de Cadastru și Publicitate Imobiliară PRAHOVA
Biroul de Cadastru și Publicitate Imobiliară Câmpina

A. Partea I. Descrierea imobilului

TEREN Necunoscut

Nr. CF vechi:21
Nr. cadastral vechi:32

Adresa: Loc. Provita De Sus, Jud. Prahova

Nr. Crt	Nr cadastral Nr. topografic	Suprafața* (mp)	Observații / Referințe
A1	20892	2.900	Sector cadastral:18 Teren neimprejmuț; pct'Valea Poienii'

B. Partea II. Proprietari și acte

Inscrieri privitoare la dreptul de proprietate și alte drepturi reale	Referințe
1339 / 19/04/2000	
Act Notarial nr. 1063, din 18/04/2000 emis de NP Musat M;	
B1	A1
Intabulare, drept de PROPRIETATEcumparare ca bun comun, dobandit prin Conventie, cota actuala 1/1, cota initiala 1/1	
1) LAZAR ELISABETA	
2) LAZAR ION	
OBSERVATII: (provenita din conversia CF 21)	

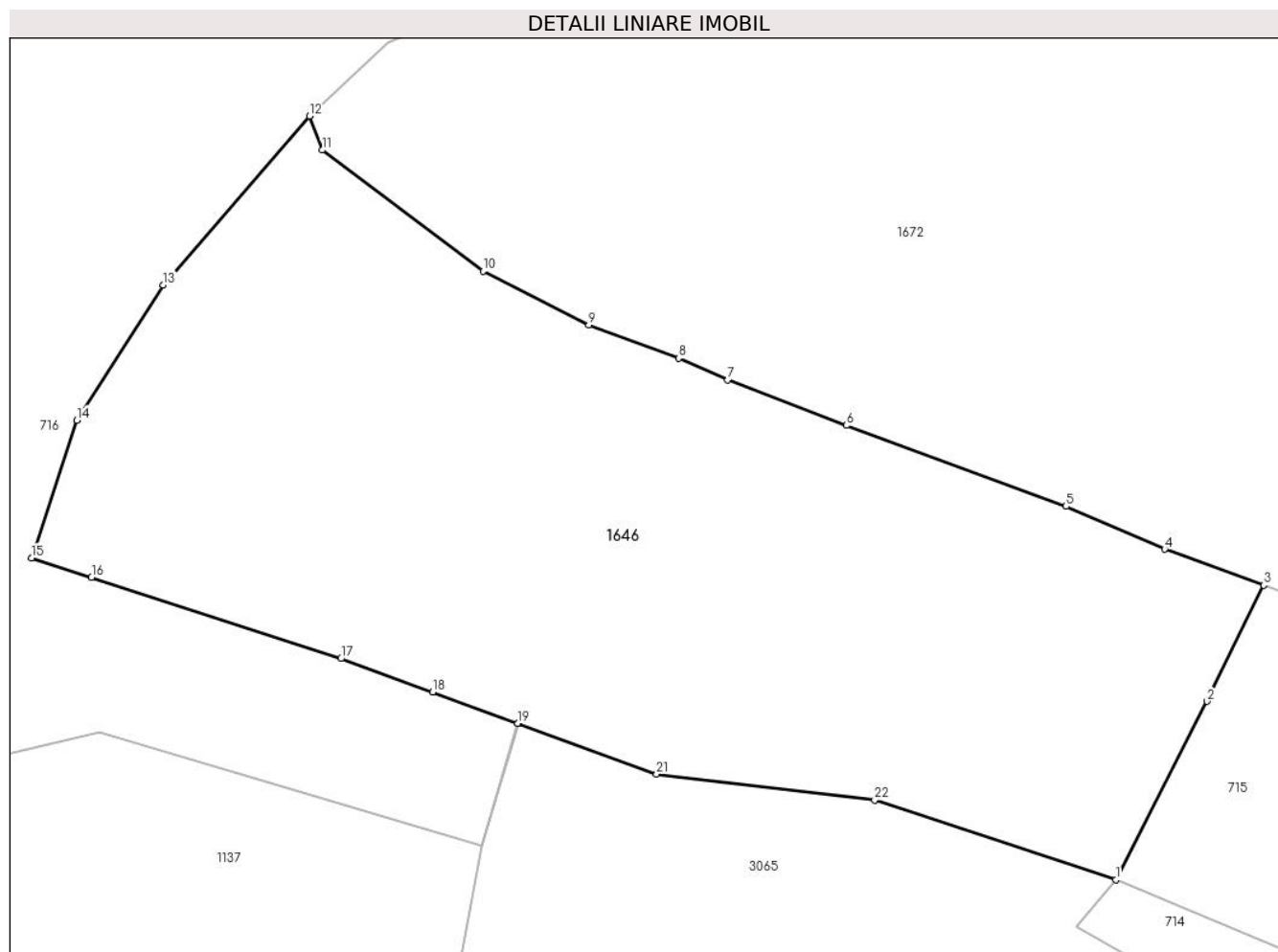
C. Partea III. SARCINI .

Inscrieri privind dezmembramintele dreptului de proprietate, drepturi reale de garanție și sarcini	Referințe
NU SUNT	

Teren

Nr cadastral	Suprafața (mp)*	Observații / Referințe
20892	2.900	pct'Valea Poienii'

* Suprafața este determinată în planul de proiecție Stereo 70.



Date referitoare la teren

Crt	Categorie folosință	Intra vilan	Suprafața (mp)	Tarla	Parcelă	Nr. topo	Observații / Referințe
1	faneata	DA	2.884	48	2017	-	
2	faneata	NU	16	48	2017	-	

Lungime Segmente

1) Valorile lungimilor segmentelor sunt obținute din proiecție în plan.

Punct început	X / Y	Punct sfârșit	X / Y	Lungime segment (** (m)
1	549.918,782 403.923,817	2	549.926,197 403.938,293	16.265
3	549.930,787 403.947,71	4	549.922,756 403.950,639	8.548
5	549.914,744 403.954,105	6	549.896,915 403.960,661	18.996
7	549.887,308 403.964,353	8	549.883,303 403.966,11	4.373

Punct început	X / Y	Punct sfârșit	X / Y	Lungime segment (** (m)
2	549.926,197 403.938,293	3	549.930,787 403.947,71	10.476
4	549.922,756 403.950,639	5	549.914,744 403.954,105	8.73
6	549.896,915 403.960,661	7	549.887,308 403.964,353	10.292
8	549.883,303 403.966,11	9	549.876,034 403.968,801	7.751

Punct început	X / Y	Punct sfârşit	X / Y	Lungime segment (** (m)
9	549.876,034 403.968,801	10	549.867,447 403.973,188	9.643
11	549.854,411 403.982,987	12	549.853,372 403.985,752	2.954
13	549.841,508 403.972,046	14	549.834,496 403.961,088	13.009
15	549.830,821 403.949,932	16	549.835,683 403.948,35	5.113
17	549.855,922 403.941,765	18	549.863,356 403.939,047	7.915
19	549.870,275 403.936,517	20	549.870,303 403.936,507	0.03
21	549.881,527 403.932,404	22	549.899,22 403.930,278	17.82

Punct început	X / Y	Punct sfârşit	X / Y	Lungime segment (** (m)
10	549.867,447 403.973,188	11	549.854,411 403.982,987	16.308
12	549.853,372 403.985,752	13	549.841,508 403.972,046	18.128
14	549.834,496 403.961,088	15	549.830,821 403.949,932	11.746
16	549.835,683 403.948,35	17	549.855,922 403.941,765	21.283
18	549.863,356 403.939,047	19	549.870,275 403.936,517	7.367
20	549.870,303 403.936,507	21	549.881,527 403.932,404	11.95
22	549.899,22 403.930,278	1	549.918,782 403.923,817	20.601

** Lungimile segmentelor sunt determinate în planul de proiecție Stereo 70 și sunt rotunjite la 1 milimetru.

*** Distanța dintre puncte este formată din segmente cumulate ce sunt mai mici decât valoarea 1 milimetru.

**DATE DESPRE IMOBILUL NR. 1652**

Oficiul de Cadastru și Publicitate Imobiliară PRAHOVA
Biroul de Cadastru și Publicitate Imobiliară Câmpina

A. Partea I. Descrierea imobilului

TEREN Necunoscut

Adresa: Loc. Provita De Sus, Jud. Prahova

Nr. Crt	Nr cadastral Nr. topografic	Suprafața* (mp)	Observații / Referințe
A1		1.200	Sector cadastral:22 Teren neimprejmut;

B. Partea II. Proprietari și acte

Inscrieri privitoare la dreptul de proprietate și alte drepturi reale		Referințe
/		
Act Notarial nr. 453, din 01/02/1967 emis de NOTARIATUL DE STAT LOCAL CAMPINA;		
B1	Intabulare, drept de PROPRIETATE, dobandit prin Succesiune, cota actuala 1/4, cota initiala 1/1 1) CERNAT MARIA DEFUNCT:Da	A1
B2	Intabulare, drept de PROPRIETATE, dobandit prin Succesiune, cota actuala 1/4, cota initiala 1/1 1) POPA FRUSINA	A1
B3	Intabulare, drept de PROPRIETATE, dobandit prin Succesiune, cota actuala 1/4, cota initiala 1/1 1) OPRIȘOR MARIA	A1
B4	Intabulare, drept de PROPRIETATE, dobandit prin Succesiune, cota actuala 1/4, cota initiala 1/1 1) CERNAT GRIGORE DEFUNCT:Da	A1

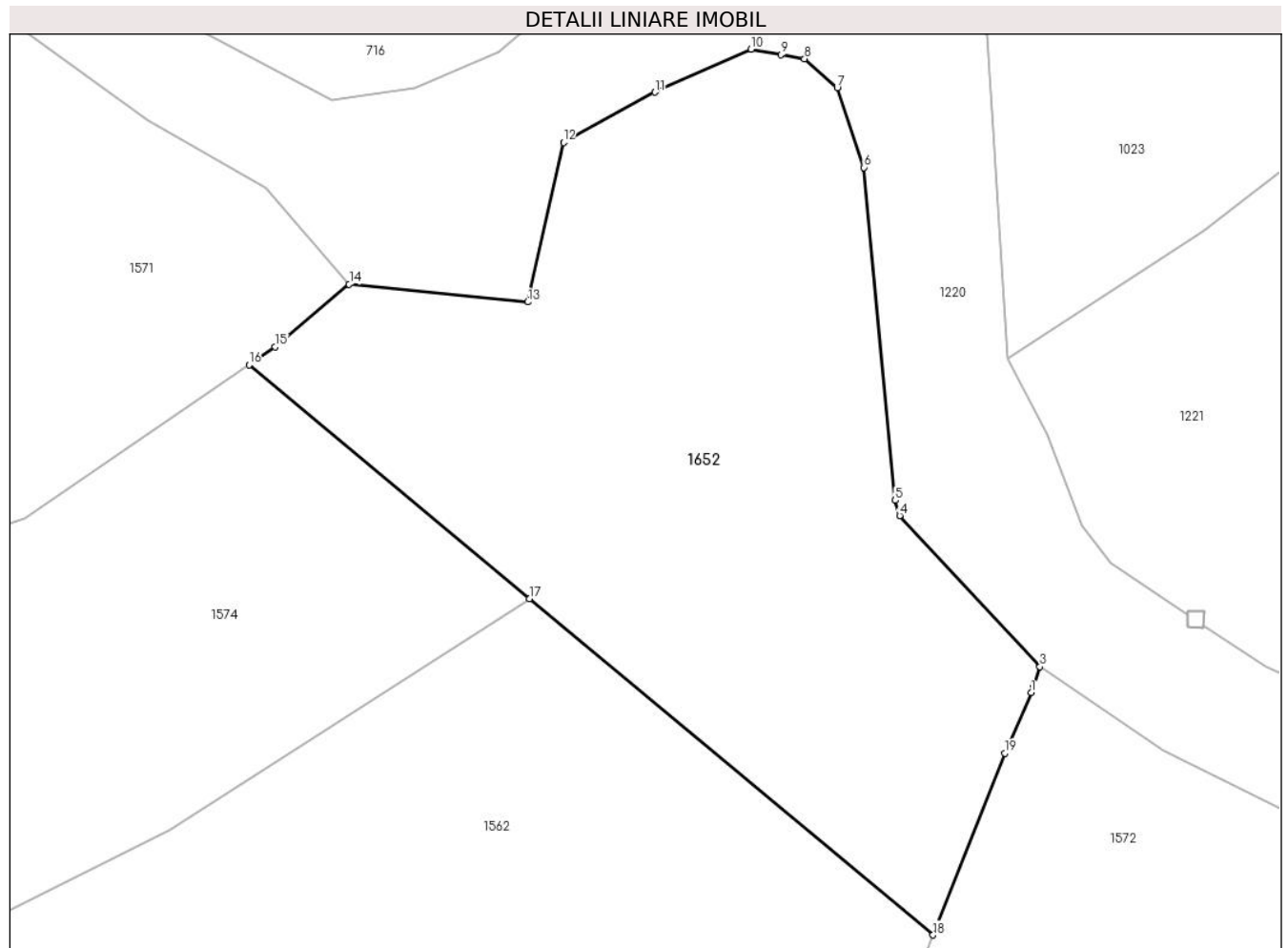
C. Partea III. SARCINI .

Inscrieri privind dezmembramintele dreptului de proprietate, drepturi reale de garanție și sarcini	Referințe
NU SUNT	

Teren

Nr cadastral	Suprafața (mp)*	Observații / Referințe
	1.200	

* Suprafața este determinată în planul de proiecție Stereo 70.



Date referitoare la teren

Crt	Categorie folosință	Intra vilan	Suprafața (mp)	Tarla	Parcelă	Nr. topo	Observații / Referințe
1	faneata	NU	1.107	19	1927, 1924, 1926, 1922	-	
2	faneata	DA	93	19	1927, 1924, 1926, 1922	-	

Lungime Segmente

1) Valorile lungimilor segmentelor sunt obținute din proiecție în plan.

Punct început	X / Y	Punct sfârșit	X / Y	Lungime segment (** (m)
1	549.702,523 403.333,31	2	549.702,701 403.333,719	0.446
2	549.702,701 403.333,719	3	549.703,071 403.334,903	1.24
3	549.703,071 403.334,903	4	549.694,406 403.344,213	12.718
4	549.694,406 403.344,213	5	549.694,137 403.345,157	0.982

Punct început	X / Y	Punct sfârşit	X / Y	Lungime segment (** (m)
5	549.694,137 403.345,157	6	549.692,208 403.365,678	20.611
6	549.692,208 403.365,678	7	549.690,553 403.370,604	5.197
7	549.690,553 403.370,604	8	549.688,53 403.372,381	2.693
8	549.688,53 403.372,381	9	549.687,092 403.372,64	1.461
9	549.687,092 403.372,64	10	549.685,243 403.372,974	1.879
10	549.685,243 403.372,974	11	549.679,3 403.370,328	6.505
11	549.679,3 403.370,328	12	549.673,656 403.367,223	6.442
12	549.673,656 403.367,223	13	549.671,448 403.357,387	10.081
13	549.671,448 403.357,387	14	549.660,427 403.358,485	11.076
14	549.660,427 403.358,485	15	549.655,854 403.354,63	5.981
15	549.655,854 403.354,63	16	549.654,243 403.353,523	1.955
16	549.654,243 403.353,523	17	549.671,557 403.339,108	22.529
17	549.671,557 403.339,108	18	549.696,468 403.318,367	32.415
18	549.696,468 403.318,367	19	549.700,9 403.329,572	12.05
19	549.700,9 403.329,572	1	549.702,523 403.333,31	4.075

** Lungimile segmentelor sunt determinate în planul de proiecție Stereo 70 și sunt rotunjite la 1 milimetru.

*** Distanța dintre puncte este formată din segmente cumulate ce sunt mai mici decât valoarea 1 milimetru.

**DATE DESPRE IMOBILUL NR. 1671**

Oficiul de Cadastru și Publicitate Imobiliară PRAHOVA
Biroul de Cadastru și Publicitate Imobiliară Câmpina

A. Partea I. Descrierea imobilului

TEREN Necunoscut

Adresa: Loc. Provita De Sus, Nr. 404, Jud. Prahova

Nr. Crt	Nr cadastral Nr. topografic	Suprafața* (mp)	Observații / Referințe
A1		1.993	Sector cadastral:18 Teren imprejmuit;

Construcții

Crt	Nr cadastral Nr. topografic	Adresa	Observații / Referințe
A1.1		Loc. Provita De Sus, Nr. 404, Jud. Prahova	Nr. niveluri:1; S. construita la sol:132 mp; Locuinta (P+M) din BCA si lemn, acoperita cu tabla, din anul 1974.

B. Partea II. Proprietari și acte

Inscrieri privitoare la dreptul de proprietate și alte drepturi reale	Referințe
/	
Act Notarial nr. 3378, din 04/10/1979 emis de NOTARIATUL DE STAT LOCAL CAMPINA (Decizia 16/18.04.1980 act administrativ emis de Consiliul Popular al Comunei Provita de Sus; Titlu de Proprietate 67259 / 18.06.1997 act administrativ emis de CJPSDPAT; Contract de Vanzare-Cumparare 1860/15.04.1991 act notarial emis de NOTARIATUL DE STAT LOCAL CAMPINA);	
B1	Intabulare, drept de PROPRIETATE, dobandit prin Conventie, cota actuala 1/1, cota initiala 1/1
	1) CĂCIULĂ ELENA 2) CĂCIULĂ PETRE

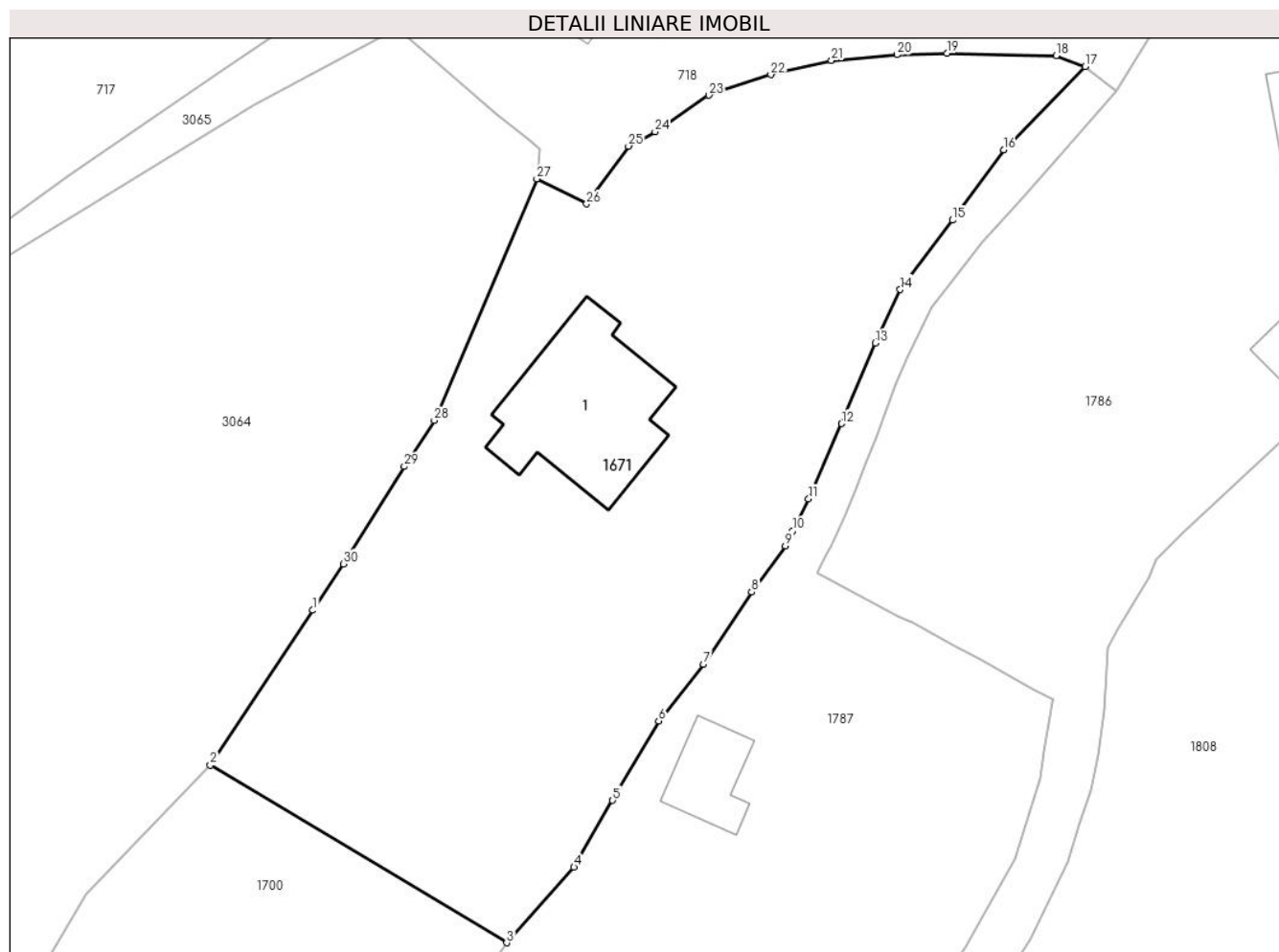
C. Partea III. SARCINI .

Inscrieri privind dezmembramintele dreptului de proprietate, drepturi reale de garanție și sarcini	Referințe
NU SUNT	

Teren

Nr cadastral	Suprafața (mp)*	Observații / Referințe
	1.993	

* Suprafața este determinată în planul de proiecție Stereo 70.



Date referitoare la teren

Crt	Categorie folosință	Intra vilan	Suprafața (mp)	Tarla	Parcelă	Nr. topo	Observații / Referințe
1	curți constructii	DA	353	48	-	-	
2	arabil	DA	993	48	-	-	
3	arabil	NU	647	48	-	-	

Date referitoare la construcții

Crt	Număr	Destinație construcție	Supraf. (mp)	Situație juridică	Observații / Referințe
A1.1		construcții de locuințe	132	Cu acte	Nr. niveluri:1; S. construita la sol:132 mp; Locuinta (P+M) din BCA si lemn, acoperita cu tabla, din anul 1974.

Lungime Segmente

1) Valorile lungimilor segmentelor sunt obținute din proiecție în plan.

Punct început	X / Y	Punct sfârșit	X / Y	Lungime segment (** (m)
1	549.970,464 403.829,401	2	549.962,456 403.817,316	14.497
3	549.985,589 403.803,468	4	549.990,843 403.809,359	7.894

Punct început	X / Y	Punct sfârșit	X / Y	Lungime segment (** (m)
2	549.962,456 403.817,316	3	549.985,589 403.803,468	26.961
4	549.990,843 403.809,359	5	549.993,861 403.814,569	6.021

Punct început	X / Y	Punct sfârșit	X / Y	Lungime segment (** (m)
5	549.993,861 403.814,569	6	549.997,456 403.820,775	7.172
7	550.000,952 403.825,196	8	550.004,705 403.830,826	6.766
9	550.007,336 403.834,435	10	550.007,914 403.835,603	1.303
11	550.009,151 403.838,103	12	550.011,725 403.843,955	6.393
13	550.014,343 403.850,239	14	550.016,302 403.854,415	4.613
15	550.020,384 403.859,832	16	550.024,377 403.865,322	6.789
17	550.030,734 403.871,807	18	550.028,465 403.872,641	2.417
19	550.019,948 403.872,846	20	550.016,042 403.872,73	3.908
21	550.010,938 403.872,284	22	550.006,198 403.871,169	4.869
23	550.001,374 403.869,566	24	549.997,16 403.866,723	5.083
25	549.995,094 403.865,6	26	549.991,833 403.861,09	5.565
27	549.987,943 403.863,043	28	549.979,942 403.844,21	20.462
29	549.977,603 403.840,611	30	549.972,863 403.833,022	8.948

Punct început	X / Y	Punct sfârșit	X / Y	Lungime segment (** (m)
6	549.997,456 403.820,775	7	550.000,952 403.825,196	5.636
8	550.004,705 403.830,826	9	550.007,336 403.834,435	4.466
10	550.007,914 403.835,603	11	550.009,151 403.838,103	2.789
12	550.011,725 403.843,955	13	550.014,343 403.850,239	6.808
14	550.016,302 403.854,415	15	550.020,384 403.859,832	6.783
16	550.024,377 403.865,322	17	550.030,734 403.871,807	9.081
18	550.028,465 403.872,641	19	550.019,948 403.872,846	8.519
20	550.016,042 403.872,73	21	550.010,938 403.872,284	5.123
22	550.006,198 403.871,169	23	550.001,374 403.869,566	5.083
24	549.997,16 403.866,723	25	549.995,094 403.865,6	2.351
26	549.991,833 403.861,09	27	549.987,943 403.863,043	4.353
28	549.979,942 403.844,21	29	549.977,603 403.840,611	4.292
30	549.972,863 403.833,022	1	549.970,464 403.829,401	4.344

** Lungimile segmentelor sunt determinate în planul de proiecție Stereo 70 și sunt rotunjite la 1 milimetru.

*** Distanța dintre puncte este formată din segmente cumulate ce sunt mai mici decât valoarea 1 milimetru.

**DATE DESPRE IMOBILUL NR. 1672**

Oficiul de Cadastru și Publicitate Imobiliară PRAHOVA
Biroul de Cadastru și Publicitate Imobiliară Câmpina

A. Partea I. Descrierea imobilului

TEREN Intravilan

Nr. CF vechi:1224

Nr. cadastral vechi:10394

Adresa: Loc. Provita De Sus, Nr. 401, Jud. Prahova

Nr. Crt	Nr cadastral Nr. topografic	Suprafața* (mp)	Observații / Referințe
A1	20471	11.388	Sector cadastral:18 Teren imprejmuit;

Construcții

Crt	Nr cadastral Nr. topografic	Adresa	Observații / Referințe
A1.1	20471-C1	Loc. Provita De Sus, Nr. 401, Jud. Prahova	Nr. niveluri:1; S. construita la sol:154 mp; LOCUINTA
A1.2	20471-C2	Loc. Provita De Sus, Nr. 401, Jud. Prahova	Nr. niveluri:1; S. construita la sol:70 mp; ANEXA

B. Partea II. Proprietari și acte

Inscrieri privitoare la dreptul de proprietate și alte drepturi reale		Referințe
10277 / 29/06/2009		
Act Notarial nr. 2544, din 26/06/2009 emis de NP Mihaela Ivan;		
B0	Se infiintează cartea funciara nr. 1224 a unitatii administrativ teritoriale Provita de Sus , care cuprinde imobilul cu numarul cadastral 10394 descris la PI/A+1, rezultat din dezmembrarea imobilului cu numarul cadastral 10383 din cartea funciara nr. 1189 a aceleiasi unitati administrativ teritoriale., cota actuala 1/1, cota initiala 1/1	A1
Act Notarial nr. 127, din 02/04/2009 emis de NP IVAN MIHAELA;		
B1	Intabulare, drept de PROPRIETATE, dobandit prin Succesiune, cota actuala 1/1, cota initiala 1/1 1) MARINESCU VASILE SERGHE 2) MARINESCU MARIA	A1, A1.1, A1.2

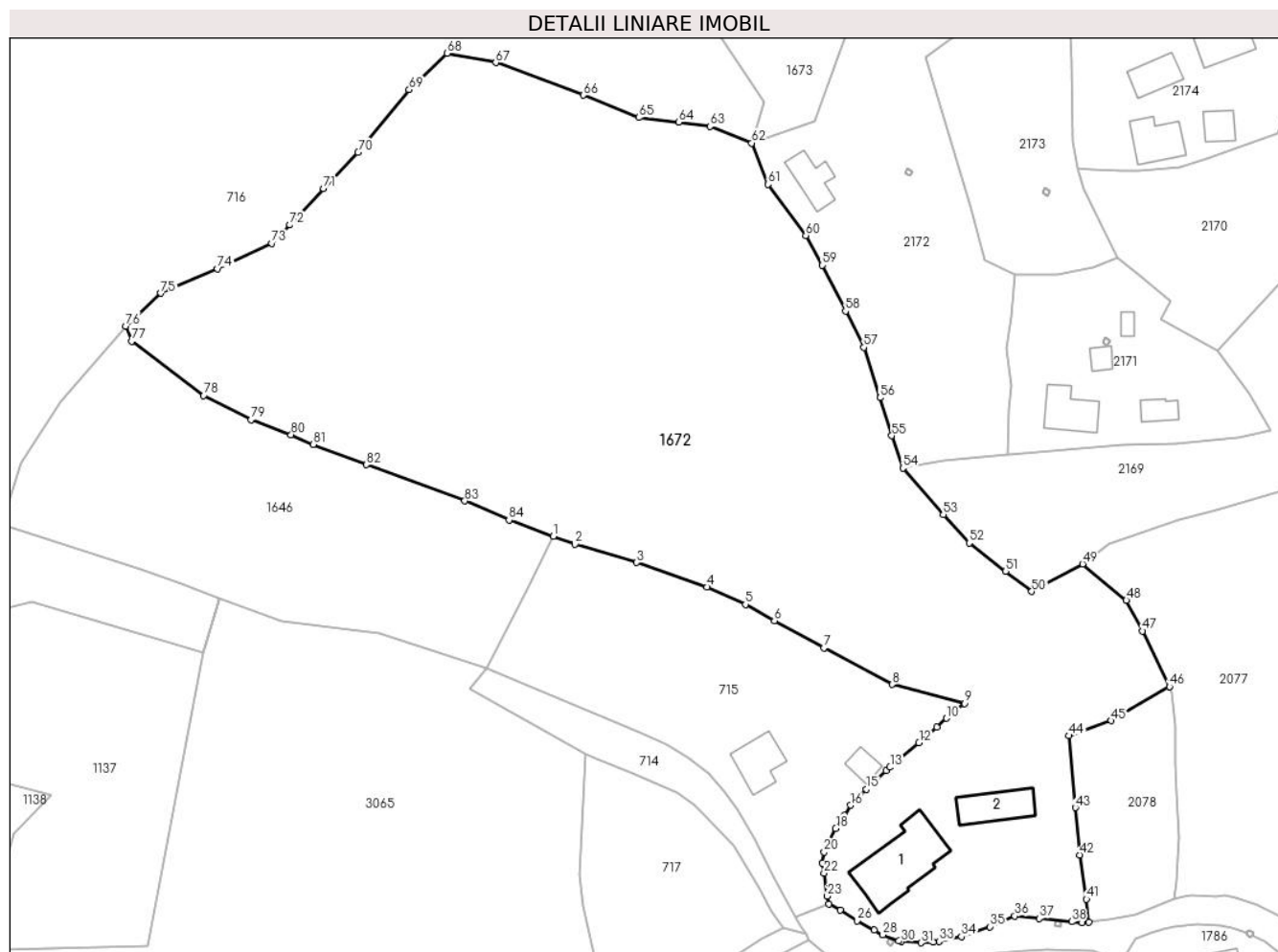
C. Partea III. SARCINI .

Inscrieri privind dezmembramintele dreptului de proprietate, drepturi reale de garanție și sarcini	Referințe
NU SUNT	

Teren

Nr cadastral	Suprafața (mp)*	Observații / Referințe
20471	11.388	

* Suprafața este determinată în planul de proiecție Stereo 70.



Date referitoare la teren

Crt	Categorie folosință	Intravilan	Suprafața (mp)	Tarla	Parcelă	Nr. topo	Observații / Referințe
1	curți constructii	DA	1.355	47	1834	-	
2	faneata	DA	10.033	47	1835	-	

Date referitoare la construcții

Crt	Număr	Destinație construcție	Supraf. (mp)	Situație juridică	Observații / Referințe
A1.1	20471-C1	construcții de locuințe	154	Cu acte	Nr. niveluri:1; S. construita la sol:154 mp; LOCUINTA
A1.2	20471-C2	construcții anexa	70	Cu acte	Nr. niveluri:1; S. construita la sol:70 mp; ANEXA

Lungime Segmente

1) Valorile lungimilor segmentelor sunt obținute din proiecție în plan.

Punct început	X / Y	Punct sfârșit	X / Y	Lungime segment
1	549.930,787 403.947,71	2	549.934,731 403.946,272	4.198
2	549.934,731 403.946,272	3	549.945,89 403.942,959	11.64
3	549.945,89 403.942,959	4	549.958,567 403.938,52	13.43
4	549.958,567 403.938,52	5	549.965,56 403.935,38	7.666
5	549.965,56 403.935,38	6	549.970,801 403.932,44	6.009
6	549.970,801 403.932,44	7	549.979,763 403.927,517	10.22

Punct început	X / Y	Punct sfârșit	X / Y	Lungime segment	Punct început	X / Y	Punct sfârșit	X / Y	Lungime segment	Punct început	X / Y	Punct sfârșit	X / Y	Lungime segment
7	549.979,763 403.927,517	8	549.992,114 403.920,892	14.016	8	549.992,114 403.920,892	9	550.005,214 403.917,462	13.542	9	550.005,214 403.917,462	10	550.002,0 403.914,776	4.189
10	550.002,0 403.914,776	11	550.000,272 403.913,144	2.377	11	550.000,272 403.913,144	12	549.996,985 403.910,396	4.284	12	549.996,985 403.910,396	13	549.991,763 403.905,927	6.873
13	549.991,763 403.905,927	14	549.991,052 403.905,319	0.936	14	549.991,052 403.905,319	15	549.987,463 403.901,943	4.927	15	549.987,463 403.901,943	16	549.984,648 403.899,045	4.04
16	549.984,648 403.899,045	17	549.983,503 403.897,221	2.154	17	549.983,503 403.897,221	18	549.981,915 403.894,833	2.868	18	549.981,915 403.894,833	19	549.980,671 403.892,507	2.638
19	549.980,671 403.892,507	20	549.979,818 403.890,576	2.111	20	549.979,818 403.890,576	21	549.979,509 403.888,571	2.029	21	549.979,509 403.888,571	22	549.979,806 403.886,727	1.868
22	549.979,806 403.886,727	23	549.980,4 403.882,6	4.17	23	549.980,4 403.882,6	24	549.980,726 403.881,199	1.438	24	549.980,726 403.881,199	25	549.982,728 403.880,048	2.309
25	549.982,728 403.880,048	26	549.985,761 403.878,162	3.572	26	549.985,761 403.878,162	27	549.988,835 403.876,426	3.53	27	549.988,835 403.876,426	28	549.990,446 403.875,592	1.814
28	549.990,446 403.875,592	29	549.993,297 403.874,55	3.035	29	549.993,297 403.874,55	30	549.993,772 403.874,38	0.505	30	549.993,772 403.874,38	31	549.997,369 403.874,161	3.604
31	549.997,369 403.874,161	32	549.999,548 403.874,287	2.183	32	549.999,548 403.874,287	33	550.000,612 403.874,415	1.072	33	550.000,612 403.874,415	34	550.004,695 403.875,264	4.17
34	550.004,695 403.875,264	35	550.009,853 403.877,071	5.465	35	550.009,853 403.877,071	36	550.014,331 403.879,003	4.877	36	550.014,331 403.879,003	37	550.018,769 403.878,564	4.46
37	550.018,769 403.878,564	38	550.024,637 403.877,988	5.896	38	550.024,637 403.877,988	39	550.026,591 403.877,824	1.961	39	550.026,591 403.877,824	40	550.027,773 403.877,939	1.188
40	550.027,773 403.877,939	41	550.027,324 403.882,042	4.127	41	550.027,324 403.882,042	42	550.026,085 403.890,062	8.115	42	550.026,085 403.890,062	43	550.025,308 403.898,615	8.588
43	550.025,308 403.898,615	44	550.024,124 403.911,637	13.076	44	550.024,124 403.911,637	45	550.031,82 403.914,365	8.165	45	550.031,82 403.914,365	46	550.042,351 403.920,535	12.205
46	550.042,351 403.920,535	47	550.037,482 403.930,576	11.159	47	550.037,482 403.930,576	48	550.034,54 403.936,113	6.27	48	550.034,54 403.936,113	49	550.026,628 403.942,707	10.3
49	550.026,628 403.942,707	50	550.017,421 403.937,731	10.466	50	550.017,421 403.937,731	51	550.012,697 403.941,388	5.974	51	550.012,697 403.941,388	52	550.006,101 403.946,508	8.35
52	550.006,101 403.946,508	53	550.001,38 403.951,629	6.965	53	550.001,38 403.951,629	54	549.994,064 403.960,051	11.156	54	549.994,064 403.960,051	55	549.992,058 403.965,915	6.198
55	549.992,058 403.965,915	56	549.989,972 403.972,785	7.18	56	549.989,972 403.972,785	57	549.987,004 403.981,916	9.601	57	549.987,004 403.981,916	58	549.983,703 403.988,469	7.337
58	549.983,703 403.988,469	59	549.979,521 403.996,746	9.274	59	549.979,521 403.996,746	60	549.976,498 404.002,126	6.171	60	549.976,498 404.002,126	61	549.969,66 404.011,393	11.517
61	549.969,66 404.011,393	62	549.966,7 404.018,879	8.05	62	549.966,7 404.018,879	63	549.959,166 404.021,869	8.106	63	549.959,166 404.021,869	64	549.953,472 404.022,641	5.746
64	549.953,472 404.022,641	65	549.946,269 404.023,501	7.254	65	549.946,269 404.023,501	66	549.936,181 404.027,543	10.868	66	549.936,181 404.027,543	67	549.920,356 404.033,442	16.889
67	549.920,356 404.033,442	68	549.911,576 404.035,125	8.94	68	549.911,576 404.035,125	69	549.904,68 404.028,533	9.54	69	549.904,68 404.028,533	70	549.895,405 404.017,194	14.649
70	549.895,405 404.017,194	71	549.889,18 404.010,614	9.058	71	549.889,18 404.010,614	72	549.883,081 404.004,055	8.956	72	549.883,081 404.004,055	73	549.879,811 404.000,736	4.659
73	549.879,811 404.000,736	74	549.869,968 403.996,125	10.869	74	549.869,968 403.996,125	75	549.859,719 403.991,713	11.158	75	549.859,719 403.991,713	76	549.853,372 403.985,752	8.707
76	549.853,372 403.985,752	77	549.854,411 403.982,987	2.954	77	549.854,411 403.982,987	78	549.867,447 403.973,188	16.308	78	549.867,447 403.973,188	79	549.876,034 403.968,801	9.643
79	549.876,034 403.968,801	80	549.883,303 403.966,11	7.751	80	549.883,303 403.966,11	81	549.887,308 403.964,353	4.373	81	549.887,308 403.964,353	82	549.896,915 403.960,661	10.292
82	549.896,915 403.960,661	83	549.914,744 403.954,105	18.996	83	549.914,744 403.954,105	84	549.922,756 403.950,639	8.73	84	549.922,756 403.950,639	1	549.930,787 403.947,71	8.548

** Lungimile segmentelor sunt determinate în planul de proiecție Stereo 70 și sunt rotunjite la 1 milimetru.

*** Distanța dintre puncte este formată din segmente cumulate ce sunt mai mici decât valoarea 1 milimetru.

**DATE DESPRE IMOBILUL NR. 1673**

Oficiul de Cadastru și Publicitate Imobiliară PRAHOVA
Biroul de Cadastru și Publicitate Imobiliară Câmpina

A. Partea I. Descrierea imobilului

TEREN Intravilan

Adresa: Loc. Plaiu, Nr. 359, Jud. Prahova

Nr. Crt	Nr cadastral Nr. topografic	Suprafața* (mp)	Observații / Referințe
A1		877	Sector cadastral:18 Teren imprejmuit;

Construcții

Crt	Nr cadastral Nr. topografic	Adresa	Observații / Referințe
A1.1		Loc. Plaiu, Nr. 359, Jud. Prahova	Nr. niveluri:1; S. construita la sol:19 mp;

B. Partea II. Proprietari și acte

Inscrieri privitoare la dreptul de proprietate și alte drepturi reale	Referințe
/	
Act Normativ nr. LEGEA 7, din 13/03/1996 emis de PARLAMENTUL ROMANIEI;	
B1	Inscrierea provizorie, drept de PROPRIETATE, dobandit prin Lege, cota actuala 1/1, cota initiala 1/1 1) NEIDENTIFICAT NEIDENTIFICAT
B2	Se noteaza faptul ca imobilul are proprietar neidentificat.
	A1, A1.1

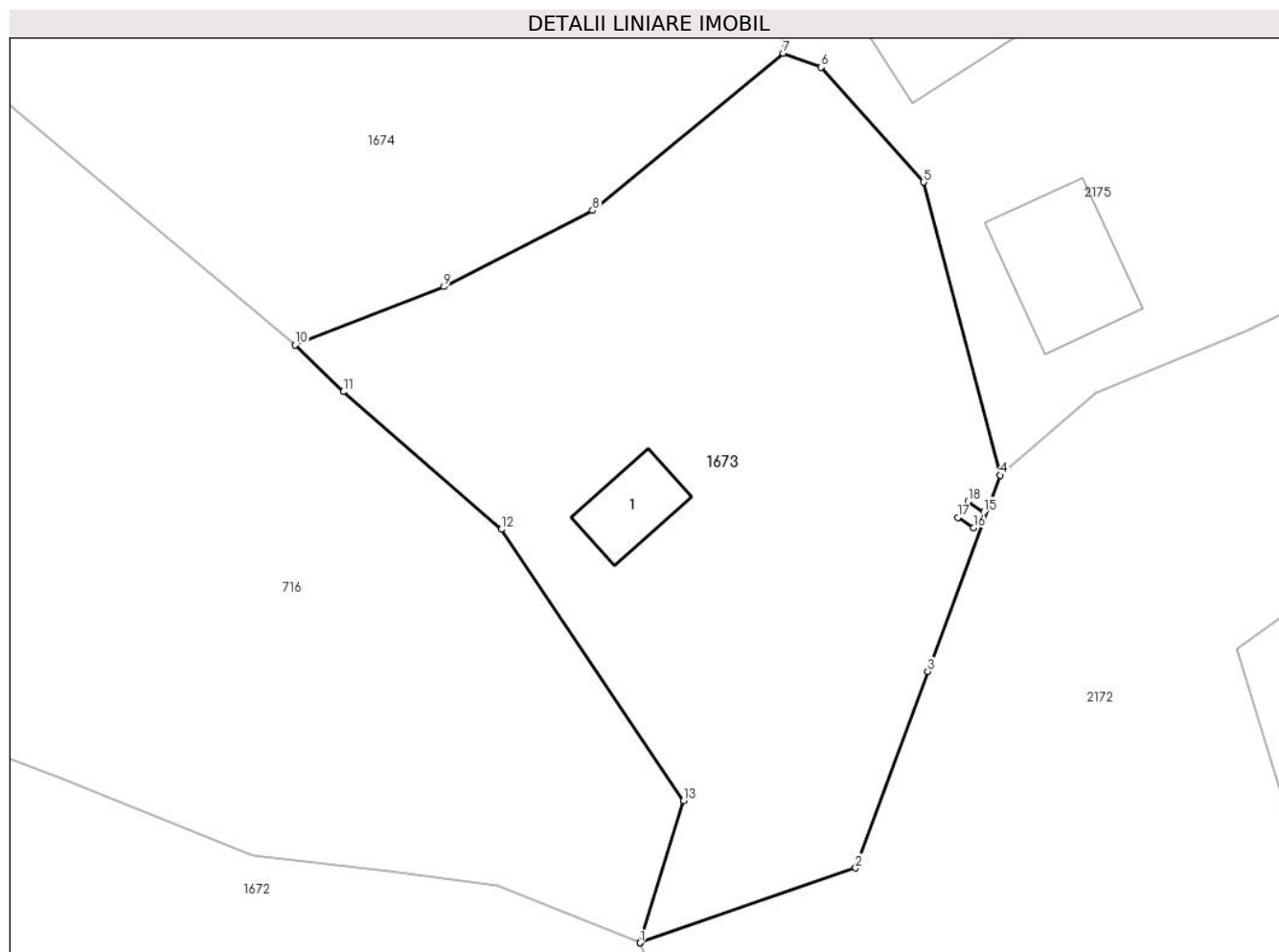
C. Partea III. SARCINI .

Inscrieri privind dezmembramintele dreptului de proprietate, drepturi reale de garanție și sarcini	Referințe
NU SUNT	

Teren

Nr cadastral	Suprafața (mp)*	Observații / Referințe
	877	

* Suprafața este determinată în planul de proiecție Stereo 70.



Date referitoare la teren

Crt	Categorie folosință	Intravilan	Suprafața (mp)	Tarla	Parcelă	Nr. topo	Observații / Referințe
1	curți constructii	DA	318	47	1826	-	
2	faneata	DA	559	47	1825	-	

Date referitoare la construcții

Crt	Număr	Destinație construcție	Supraf. (mp)	Situație juridică	Observații / Referințe
A1.1		construcții de locuințe	19	Cu acte	Nr. niveluri:1; S. construita la sol:19 mp;

Lungime Segmente

1) Valorile lungimilor segmentelor sunt obținute din proiecție în plan.

Punct început	X / Y	Punct sfârșit	X / Y	Lungime segment (** (m)
1	549.966,7 404.018,879	2	549.978,047 404.022,817	12.011
2	549.978,047 404.022,817	3	549.981,85 404.033,159	11.019
3	549.981,85 404.033,159	4	549.985,653 404.043,501	11.019

Punct început	X / Y	Punct sfârşit	X / Y	Lungime segment (** (m)
4	549.985,653 404.043,501	5	549.981,639 404.058,929	15.942
5	549.981,639 404.058,929	6	549.976,22 404.064,974	8.118
6	549.976,22 404.064,974	7	549.974,228 404.065,712	2.124
7	549.974,228 404.065,712	8	549.964,194 404.057,427	13.012
8	549.964,194 404.057,427	9	549.956,351 404.053,424	8.805
9	549.956,351 404.053,424	10	549.948,525 404.050,354	8.407
10	549.948,525 404.050,354	11	549.951,043 404.047,892	3.522
11	549.951,043 404.047,892	12	549.959,376 404.040,651	11.04
12	549.959,376 404.040,651	13	549.968,983 404.026,353	17.226
13	549.968,983 404.026,353	14	549.966,7 404.018,879	7.815
14	549.966,7 404.018,879	15	549.984,808 404.041,559	29.022
15	549.984,808 404.041,559	16	549.984,257 404.040,725	1.0
16	549.984,257 404.040,725	17	549.983,423 404.041,276	1.0
17	549.983,423 404.041,276	18	549.983,974 404.042,11	1.0
18	549.983,974 404.042,11	1	549.984,808 404.041,559	1.0

** Lungimile segmentelor sunt determinate în planul de proiecție Stereo 70 și sunt rotunjite la 1 milimetru.

*** Distanța dintre puncte este formată din segmente cumulate ce sunt mai mici decât valoarea 1 milimetru.

**DATE DESPRE IMOBILUL NR. 1674**

Oficiul de Cadastru și Publicitate Imobiliară PRAHOVA
Biroul de Cadastru și Publicitate Imobiliară Câmpina

A. Partea I. Descrierea imobilului

TEREN Intravilan

Adresa: Loc. Plaiu, Jud. Prahova

Nr. Crt	Nr cadastral Nr. topografic	Suprafața* (mp)	Observații / Referințe
A1		2.931	Sector cadastral:18 Teren neimprejmuit;

B. Partea II. Proprietari și acte

Inscrieri privitoare la dreptul de proprietate și alte drepturi reale		Referințe
/		
Act Normativ nr. LEGEA 7, din 13/03/1996 emis de PARLAMENTUL ROMANIEI;		
B1	Inscrierea provizorie, drept de PROPRIETATE, dobandit prin Lege, cota actuala 1/1, cota initiala 1/1 1) NEIDENTIFICAT NEIDENTIFICAT	A1
B2	Se noteaza faptul ca imobilul are proprietar neidentificat.	A1

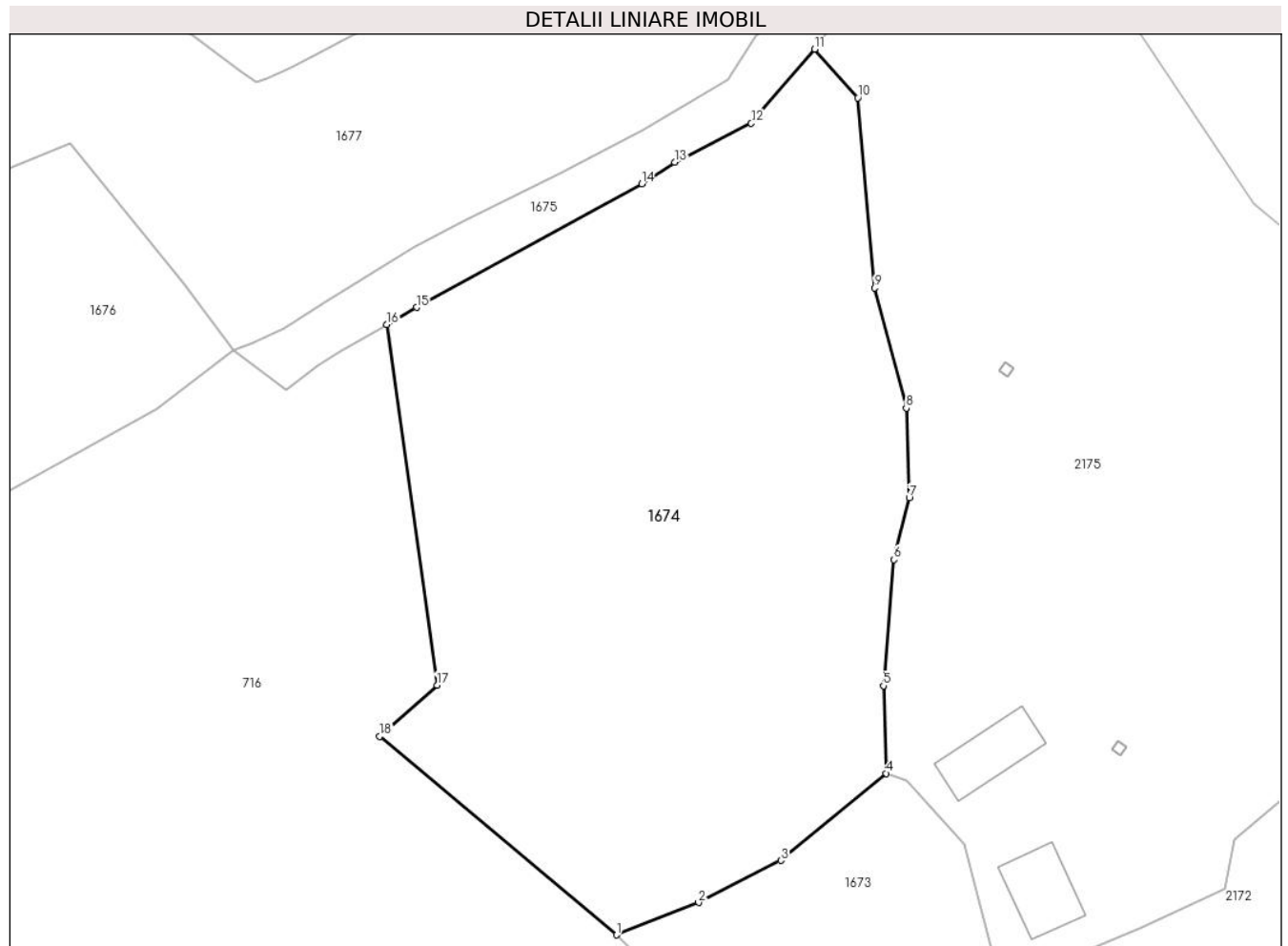
C. Partea III. SARCINI .

Inscrieri privind dezmembramintele dreptului de proprietate, drepturi reale de garanție și sarcini	Referințe
NU SUNT	

Teren

Nr cadastral	Suprafața (mp)*	Observații / Referințe
	2.931	

* Suprafața este determinată în planul de proiecție Stereo 70.



Date referitoare la teren

Crt	Categorie folosință	Intravilan	Suprafața (mp)	Tarla	Parcelă	Nr. topo	Observații / Referințe
1	faneata	DA	2.931	47	1820, 1821, 1825	-	

Lungime Segmente

1) Valorile lungimilor segmentelor sunt obținute din proiecție în plan.

Punct început	X / Y	Punct sfârșit	X / Y	Lungime segment (** (m)
1	549.948,525 404.050,354	2	549.956,351 404.053,424	8.407
2	549.956,351 404.053,424	3	549.964,194 404.057,427	8.805
3	549.964,194 404.057,427	4	549.974,228 404.065,712	13.012
4	549.974,228 404.065,712	5	549.973,951 404.074,052	8.345
5	549.973,951 404.074,052	6	549.974,963 404.086,045	12.036

Punct început	X / Y	Punct sfârșit	X / Y	Lungime segment (** (m)
6	549.974,963 404.086,045	7	549.976,415 404.091,929	6.061
7	549.976,415 404.091,929	8	549.976,125 404.100,466	8.542
8	549.976,125 404.100,466	9	549.973,12 404.111,884	11.807
9	549.973,12 404.111,884	10	549.971,506 404.129,974	18.162
10	549.971,506 404.129,974	11	549.967,403 404.134,599	6.183
11	549.967,403 404.134,599	12	549.961,371 404.127,55	9.278
12	549.961,371 404.127,55	13	549.954,082 404.123,849	8.175
13	549.954,082 404.123,849	14	549.950,941 404.121,782	3.76
14	549.950,941 404.121,782	15	549.929,48 404.110,034	24.466
15	549.929,48 404.110,034	16	549.926,661 404.108,408	3.254
16	549.926,661 404.108,408	17	549.931,432 404.074,121	34.617
17	549.931,432 404.074,121	18	549.925,984 404.069,233	7.319
18	549.925,984 404.069,233	1	549.948,525 404.050,354	29.403

** Lungimile segmentelor sunt determinate în planul de proiecție Stereo 70 și sunt rotunjite la 1 milimetru.

*** Distanța dintre puncte este formată din segmente cumulate ce sunt mai mici decât valoarea 1 milimetru.

**DATE DESPRE IMOBILUL NR. 1675**

Oficiul de Cadastru și Publicitate Imobiliară PRAHOVA
Biroul de Cadastru și Publicitate Imobiliară Câmpina

A. Partea I. Descrierea imobilului

TEREN Intravilan

Adresa: Loc. Plaiu, Jud. Prahova

Nr. Crt	Nr cadastral Nr. topografic	Suprafața* (mp)	Observații / Referințe
A1		2.008	Sector cadastral:18 Teren neimprejmuit;

B. Partea II. Proprietari și acte

Inscrieri privitoare la dreptul de proprietate și alte drepturi reale	Referințe
/	
Act Administrativ nr. HCL 1, din 30/01/2015 emis de COMUNA PROVITA DE SUS;	
B1	A1
Intabulare, drept de PROPRIETATE, dobandit prin Lege, cota actuala 1/1, cota initiala 1/1	
1) COMUNA PROVITA DE SUS, CIF:2845362, DOMENIUL PUBLIC	

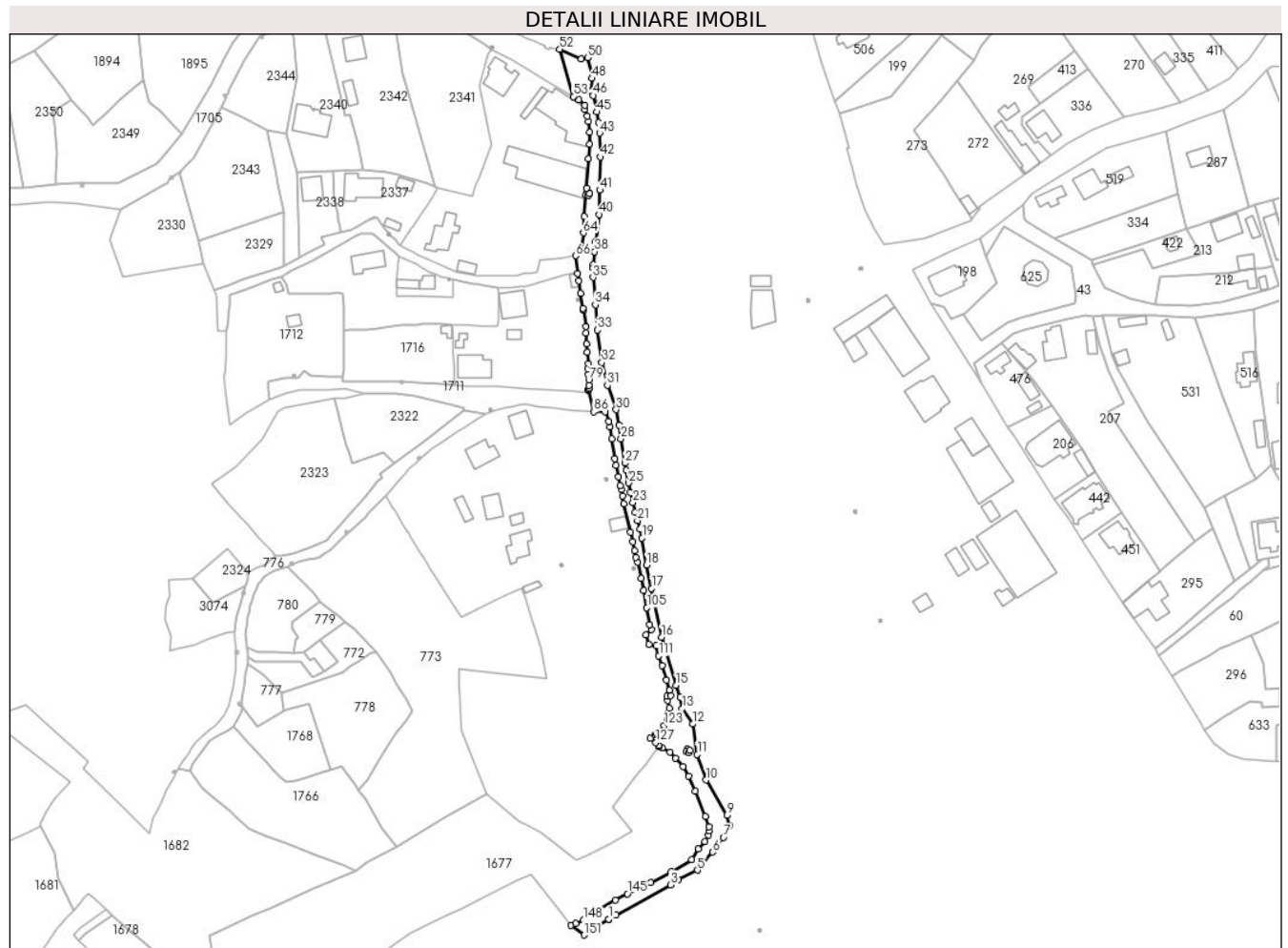
C. Partea III. SARCINI .

Inscrieri privind dezmembramintele dreptului de proprietate, drepturi reale de garanție și sarcini	Referințe
NU SUNT	

Teren

Nr cadastral	Suprafața (mp)*	Observații / Referințe
	2.008	

* Suprafața este determinată în planul de proiecție Stereo 70.



Date referitoare la teren

Crt	Categorie folosință	Intravilan	Suprafața (mp)	Tarla	Parcelă	Nr. topo	Observații / Referințe
1	drum	DA	2.008	46	DS 1676	-	

Lungime Segmente

1) Valorile lungimilor segmentelor sunt obținute din proiecție în plan.

Punct început	X / Y	Punct sfârșit	X / Y	Lungime segment
1	549.926,661 404.108,408	2	549.929,48 404.110,034	3.254
4	549.954,082 404.123,849	5	549.961,371 404.127,55	8.175
7	549.971,541 404.140,347	8	549.973,845 404.144,945	5.143
10	549.964,826 404.162,761	11	549.961,339 404.172,682	10.516
13	549.955,392 404.190,496	14	549.954,563 404.194,937	4.518
16	549.947,445 404.218,437	17	549.943,493 404.237,459	19.428
2	549.929,48 404.110,034	3	549.950,941 404.121,782	24.466
5	549.961,371 404.127,55	6	549.967,403 404.134,599	9.278
8	549.973,845 404.144,945	9	549.972,868 404.148,888	4.062
11	549.961,339 404.172,682	12	549.959,556 404.184,555	12.006
14	549.954,563 404.194,937	15	549.953,145 404.199,621	4.894
17	549.943,493 404.237,459	18	549.941,6 404.246,57	9.306
3	549.950,941 404.121,782	4	549.954,082 404.123,849	3.76
6	549.967,403 404.134,599	7	549.971,541 404.140,347	7.083
9	549.972,868 404.148,888	10	549.964,826 404.162,761	16.035
12	549.959,556 404.184,555	13	549.955,392 404.190,496	7.255
15	549.953,145 404.199,621	16	549.947,445 404.218,437	19.66
18	549.941,6 404.246,57	19	549.939,767 404.257,166	10.753

Punct început	X / Y	Punct sfârșit	X / Y	Lungime segment	Punct început	X / Y	Punct sfârșit	X / Y	Lungime segment	Punct început	X / Y	Punct sfârșit	X / Y	Lungime segment
19	549.939,767 404.257,166	20	549.938,882 404.260,727	3.669	20	549.938,882 404.260,727	21	549.937,982 404.263,969	3.365	21	549.937,982 404.263,969	22	549.937,028 404.267,247	3.414
22	549.937,028 404.267,247	23	549.936,234 404.271,025	3.861	23	549.936,234 404.271,025	24	549.935,274 404.275,053	4.141	24	549.935,274 404.275,053	25	549.934,544 404.278,681	3.701
25	549.934,544 404.278,681	26	549.933,561 404.283,559	4.976	26	549.933,561 404.283,559	27	549.933,073 404.286,416	2.898	27	549.933,073 404.286,416	28	549.931,555 404.295,961	9.665
28	549.931,555 404.295,961	29	549.930,671 404.301,169	5.282	29	549.930,671 404.301,169	30	549.929,635 404.307,263	6.181	30	549.929,635 404.307,263	31	549.926,189 404.316,767	10.109
31	549.926,189 404.316,767	32	549.924,039 404.325,666	9.155	32	549.924,039 404.325,666	33	549.922,358 404.338,317	12.762	33	549.922,358 404.338,317	34	549.921,517 404.348,174	9.893
34	549.921,517 404.348,174	35	549.920,604 404.358,878	10.743	35	549.920,604 404.358,878	36	549.920,604 404.362,557	3.679	36	549.920,604 404.362,557	37	549.920,719 404.363,81	1.258
37	549.920,719 404.363,81	38	549.921,186 404.368,938	5.149	38	549.921,186 404.368,938	39	549.921,548 404.372,912	3.99	39	549.921,548 404.372,912	40	549.922,892 404.383,452	10.625
40	549.922,892 404.383,452	41	549.923,262 404.392,976	9.531	41	549.923,262 404.392,976	42	549.923,568 404.405,885	12.913	42	549.923,568 404.405,885	43	549.923,223 404.415,208	9.329
43	549.923,223 404.415,208	44	549.922,686 404.419,342	4.169	44	549.922,686 404.419,342	45	549.922,148 404.423,48	4.173	45	549.922,148 404.423,48	46	549.920,633 404.429,877	6.574
46	549.920,633 404.429,877	47	549.919,99 404.431,61	1.848	47	549.919,99 404.431,61	48	549.920,235 404.436,55	4.946	48	549.920,235 404.436,55	49	549.920,313 404.438,116	1.568
49	549.920,313 404.438,116	50	549.918,499 404.444,624	6.756	50	549.918,499 404.444,624	51	549.916,041 404.444,278	2.482	51	549.916,041 404.444,278	52	549.907,595 404.447,976	9.22
52	549.907,595 404.447,976	53	549.912,914 404.429,482	19.244	53	549.912,914 404.429,482	54	549.915,05 404.428,198	2.492	54	549.915,05 404.428,198	55	549.917,408 404.426,026	3.206
55	549.917,408 404.426,026	56	549.917,407 404.424,496	1.53	56	549.917,407 404.424,496	57	549.918,406 404.421,828	2.849	57	549.918,406 404.421,828	58	549.918,831 404.419,734	2.137
58	549.918,831 404.419,734	59	549.919,234 404.415,56	4.193	59	549.919,234 404.415,56	60	549.919,196 404.410,887	4.673	60	549.919,196 404.410,887	61	549.918,702 404.405,117	5.791
61	549.918,702 404.405,117	62	549.917,968 404.393,764	11.377	62	549.917,968 404.393,764	63	549.917,26 404.382,681	11.106	63	549.917,26 404.382,681	64	549.916,833 404.376,292	6.403
64	549.916,833 404.376,292	65	549.916,249 404.369,572	6.745	65	549.916,249 404.369,572	66	549.913,801 404.367,343	3.311	66	549.913,801 404.367,343	67	549.914,596 404.360,513	6.876
67	549.914,596 404.360,513	68	549.915,102 404.357,615	2.942	68	549.915,102 404.357,615	69	549.915,837 404.352,692	4.978	69	549.915,837 404.352,692	70	549.916,703 404.346,796	5.959
70	549.916,703 404.346,796	71	549.916,803 404.346,201	0.603	71	549.916,803 404.346,201	72	549.917,736 404.339,792	6.477	72	549.917,736 404.339,792	73	549.917,802 404.337,219	2.574
73	549.917,802 404.337,219	74	549.918,083 404.332,847	4.381	74	549.918,083 404.332,847	75	549.918,279 404.329,593	3.26	75	549.918,279 404.329,593	76	549.918,718 404.325,31	4.305
76	549.918,718 404.325,31	77	549.918,653 404.323,261	2.05	77	549.918,653 404.323,261	78	549.918,772 404.321,074	2.19	78	549.918,772 404.321,074	79	549.918,904 404.318,872	2.206
79	549.918,904 404.318,872	80	549.919,04 404.316,665	2.211	80	549.919,04 404.316,665	81	549.919,0 404.315,581	1.085	81	549.919,0 404.315,581	82	549.918,975 404.315,52	0.066
82	549.918,975 404.315,52	83	549.918,884 404.315,086	0.443	83	549.918,884 404.315,086	84	549.918,805 404.314,821	0.277	84	549.918,805 404.314,821	85	549.918,818 404.314,769	0.054
85	549.918,818 404.314,769	86	549.920,893 404.306,48	8.545	86	549.920,893 404.306,48	87	549.925,311 404.306,457	4.418	87	549.925,311 404.306,457	88	549.926,694 404.302,708	3.996
88	549.926,694 404.302,708	89	549.927,12 404.300,611	2.14	89	549.927,12 404.300,611	90	549.927,866 404.295,969	4.702	90	549.927,866 404.295,969	91	549.929,201 404.288,052	8.029
91	549.929,201 404.288,052	92	549.929,539 404.285,557	2.518	92	549.929,539 404.285,557	93	549.930,533 404.281,116	4.551	93	549.930,533 404.281,116	94	549.931,128 404.277,546	3.619
94	549.931,128 404.277,546	95	549.931,609 404.276,178	1.45	95	549.931,609 404.276,178	96	549.932,061 404.273,661	2.557	96	549.932,061 404.273,661	97	549.932,742 404.270,508	3.226
97	549.932,742 404.270,508	98	549.935,271 404.259,509	11.286	98	549.935,271 404.259,509	99	549.936,253 404.255,645	3.987	99	549.936,253 404.255,645	100	549.936,95 404.252,171	3.543
100	549.936,95 404.252,171	101	549.937,359 404.249,603	2.6	101	549.937,359 404.249,603	102	549.938,0 404.247,863	1.854	102	549.938,0 404.247,863	103	549.939,409 404.241,493	6.524
103	549.939,409 404.241,493	104	549.940,468 404.236,629	4.978	104	549.940,468 404.236,629	105	549.941,634 404.229,97	6.76	105	549.941,634 404.229,97	106	549.942,782 404.223,419	6.651
106	549.942,782 404.223,419	107	549.943,36 404.221,444	2.058	107	549.943,36 404.221,444	108	549.941,385 404.219,376	2.86	108	549.941,385 404.219,376	109	549.942,504 404.215,721	3.822
109	549.942,504 404.215,721	110	549.945,179 404.215,219	2.722	110	549.945,179 404.215,219	111	549.946,336 404.211,186	4.196	111	549.946,336 404.211,186	112	549.947,547 404.207,457	3.921
112	549.947,547 404.207,457	113	549.949,335 404.201,679	6.048	113	549.949,335 404.201,679	114	549.950,511 404.197,668	4.18	114	549.950,511 404.197,668	115	549.950,966 404.195,727	1.994
115	549.950,966 404.195,727	116	549.949,583 404.195,365	1.43	116	549.949,583 404.195,365	117	549.949,726 404.193,829	1.543	117	549.949,726 404.193,829	118	549.950,36 404.190,766	3.128

Punct început	X / Y	Punct sfârșit	X / Y	Lungime segment	Punct început	X / Y	Punct sfârșit	X / Y	Lungime segment	Punct început	X / Y	Punct sfârșit	X / Y	Lungime segment
118	549.950,36 404.190,766	119	549.950,28 404.189,073	1.695	119	549.950,28 404.189,073	120	549.950,206 404.188,32	0.757	120	549.950,206 404.188,32	121	549.949,867 404.186,306	2.042
121	549.949,867 404.186,306	122	549.949,513 404.185,443	0.933	122	549.949,513 404.185,443	123	549.948,433 404.184,02	1.786	123	549.948,433 404.184,02	124	549.945,543 404.180,945	4.22
124	549.945,543 404.180,945	125	549.944,79 404.180,324	0.976	125	549.944,79 404.180,324	126	549.943,003 404.178,928	2.268	126	549.943,003 404.178,928	127	549.945,165 404.177,318	2.696
127	549.945,165 404.177,318	128	549.946,291 404.176,273	1.536	128	549.946,291 404.176,273	129	549.946,399 404.175,732	0.552	129	549.946,399 404.175,732	130	549.947,598 404.175,269	1.285
130	549.947,598 404.175,269	131	549.950,751 404.173,561	3.586	131	549.950,751 404.173,561	132	549.952,88 404.171,207	3.174	132	549.952,88 404.171,207	133	549.955,77 404.168,013	4.307
133	549.955,77 404.168,013	134	549.957,904 404.164,264	4.314	134	549.957,904 404.164,264	135	549.960,646 404.158,297	6.567	135	549.960,646 404.158,297	136	549.964,461 404.148,505	10.509
136	549.964,461 404.148,505	137	549.965,848 404.144,396	4.337	137	549.965,848 404.144,396	138	549.965,989 404.142,939	1.464	138	549.965,989 404.142,939	139	549.965,647 404.141,268	1.706
139	549.965,647 404.141,268	140	549.964,392 404.138,594	2.954	140	549.964,392 404.138,594	141	549.961,74 404.135,839	3.824	141	549.961,74 404.135,839	142	549.959,172 404.131,647	4.916
142	549.959,172 404.131,647	143	549.951,074 404.126,877	9.398	143	549.951,074 404.126,877	144	549.943,121 404.122,724	8.972	144	549.943,121 404.122,724	145	549.934,068 404.118,33	10.063
145	549.934,068 404.118,33	146	549.929,287 404.115,767	5.425	146	549.929,287 404.115,767	147	549.920,987 404.110,643	9.754	147	549.920,987 404.110,643	148	549.916,86 404.108,022	4.889
148	549.916,86 404.108,022	149	549.913,866 404.106,647	3.295	149	549.913,866 404.106,647	150	549.912,016 404.106,008	1.957	150	549.912,016 404.106,008	151	549.917,078 404.102,217	6.324
151	549.917,078 404.102,217	152	549.920,034 404.104,486	3.726	152	549.920,034 404.104,486	153	549.922,269 404.105,875	2.631	153	549.922,269 404.105,875	154	549.926,661 404.108,408	5.07
154	549.926,661 404.108,408	155	549.919,186 404.391,696	283.387	155	549.919,186 404.391,696	156	549.918,758 404.390,793	0.999	156	549.918,758 404.390,793	157	549.917,854 404.391,22	1.0
157	549.917,854 404.391,22	158	549.918,282 404.392,124	1.0	158	549.918,282 404.392,124	159	549.919,186 404.391,696	1.0	159	549.919,186 404.391,696	160	549.958,404 404.174,212	220.992
160	549.958,404 404.174,212	161	549.957,853 404.173,378	1.0	161	549.957,853 404.173,378	162	549.957,019 404.173,929	1.0	162	549.957,019 404.173,929	163	549.957,57 404.174,763	1.0
163	549.957,57 404.174,763	1	549.958,404 404.174,212	1.0										

** Lungimile segmentelor sunt determinate în planul de proiecție Stereo 70 și sunt rotunjite la 1 milimetru.

*** Distanța dintre puncte este formată din segmente cumulate ce sunt mai mici decât valoarea 1 milimetru.

**DATE DESPRE IMOBILUL NR. 1676**

Oficiul de Cadastru și Publicitate Imobiliară PRAHOVA
Biroul de Cadastru și Publicitate Imobiliară Câmpina

A. Partea I. Descrierea imobilului

TEREN Intravilan

Adresa: Loc. Plaiu, Jud. Prahova

Nr. Crt	Nr cadastral Nr. topografic	Suprafața* (mp)	Observații / Referințe
A1		1.300	Sector cadastral:18 Teren neimprejmuit;

B. Partea II. Proprietari și acte

Inscrieri privitoare la dreptul de proprietate și alte drepturi reale	Referințe
/	
Act Notarial nr. 394, din 15/10/2012 emis de BN IVAN MIHAELA-SAVULESCU VASILE;	
B1	A1
Intabulare, drept de PROPRIETATE, dobandit prin Succesiune, cota actuala 1/1, cota initiala 1/1	
1) GĂMAN VICTOR	

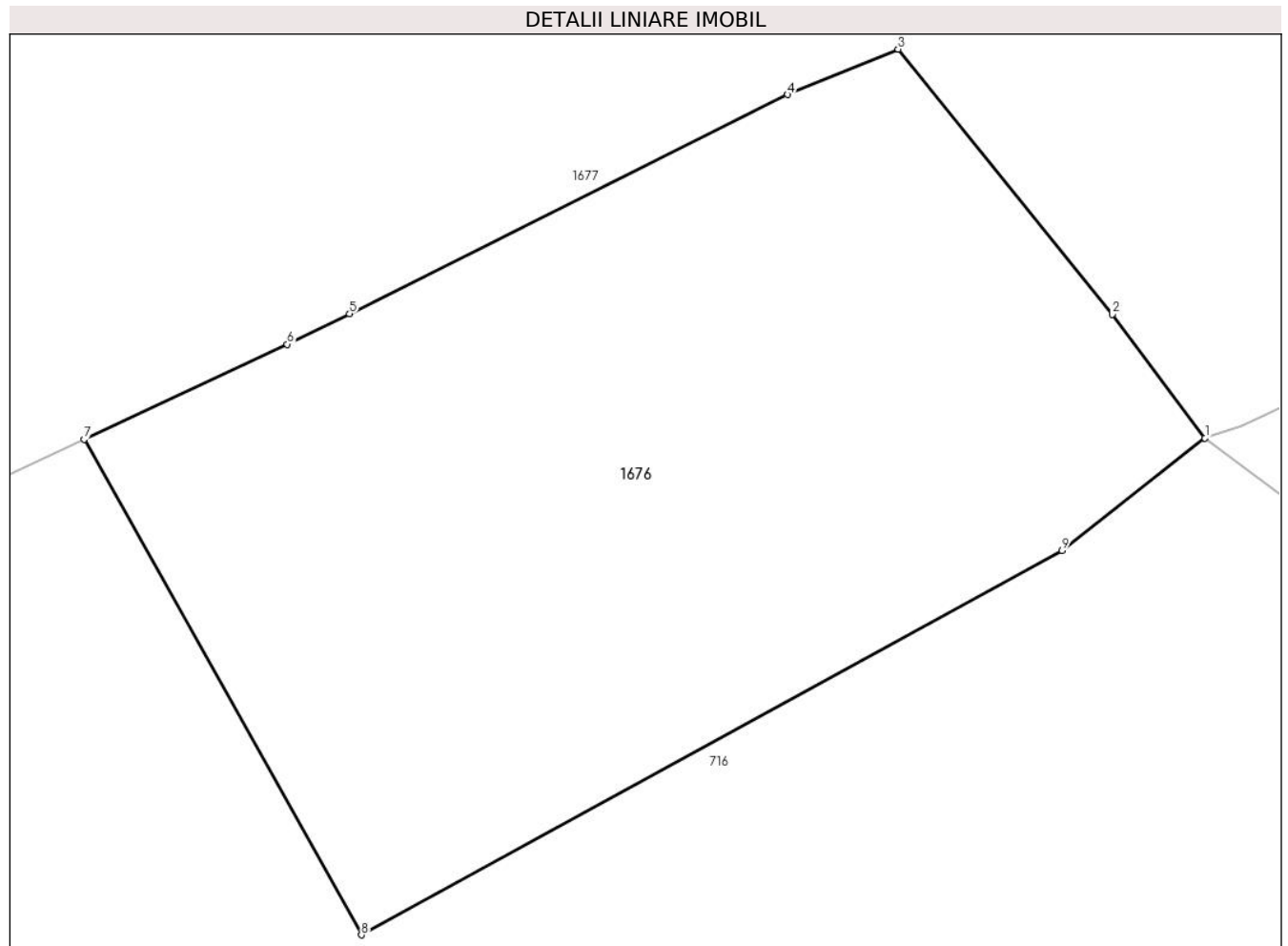
C. Partea III. SARCINI .

Inscrieri privind dezmembramintele dreptului de proprietate, drepturi reale de garanție și sarcini	Referințe
NU SUNT	

Teren

Nr cadastral	Suprafața (mp)*	Observații / Referințe
	1.300	

* Suprafața este determinată în planul de proiecție Stereo 70.



Date referitoare la teren

Crt	Categorie folosință	Intra vilan	Suprafața (mp)	Tarla	Parcelă	Nr. topo	Observații / Referințe
1	faneata	DA	1.300	46	1819	-	

Lungime Segmente

1) Valorile lungimilor segmentelor sunt obținute din proiecție în plan.

Punct început	X / Y	Punct sfârșit	X / Y	Lungime segment (** (m)
1	549.912,016 404.106,008	2	549.907,338 404.112,244	7.796
2	549.907,338 404.112,244	3	549.896,51 404.125,625	17.213
3	549.896,51 404.125,625	4	549.890,934 404.123,333	6.029
4	549.890,934 404.123,333	5	549.868,805 404.112,275	24.738
5	549.868,805 404.112,275	6	549.865,651 404.110,738	3.509

Punct început	X / Y	Punct sfârșit	X / Y	Lungime segment (** (m)
6	549.865,651 404.110,738	7	549.855,393 404.105,95	11.32
7	549.855,393 404.105,95	8	549.869,402 404.080,946	28.661
8	549.869,402 404.080,946	9	549.904,787 404.100,34	40.351
9	549.904,787 404.100,34	1	549.912,016 404.106,008	9.186

** Lungimile segmentelor sunt determinate în planul de proiecție Stereo 70 și sunt rotunjite la 1 milimetru.

*** Distanța dintre puncte este formată din segmente cumulate ce sunt mai mici decât valoarea 1 milimetru.

**DATE DESPRE IMOBILUL NR. 1677**

Oficiul de Cadastru și Publicitate Imobiliară PRAHOVA
Biroul de Cadastru și Publicitate Imobiliară Câmpina

A. Partea I. Descrierea imobilului

TEREN Intravilan

Nr. CF vechi:11(e:11)

Nr. cadastral vechi:18

Adresa: Loc. Plaiu, Nr. , Jud. Prahova

Nr. Crt	Nr cadastral Nr. topografic	Suprafața* (mp)	Observații / Referințe
A1	20482	Din acte: 6.641 Masurata: 7.034	Sector cadastral:18 Teren imprejmuit;

Construcții

Crt	Nr cadastral Nr. topografic	Adresa	Observații / Referințe
A1.1	20482-C1	Loc. Plaiu, Nr. , Jud. Prahova	Nr. niveluri:1; S. construita la sol:83 mp; C1- locuinta
A1.2	20482-C2	Loc. Plaiu, Nr. , Jud. Prahova	Nr. niveluri:1; S. construita la sol:21 mp; C2-anexa

B. Partea II. Proprietari și acte

Inscrieri privitoare la dreptul de proprietate și alte drepturi reale		Referințe
23978 / 05/06/2024		
Act Notarial nr. 21, din 04/06/2024 emis de NISTOR IULIA-ELENA;		
B3	Intabulare, drept de PROPRIETATE, dobandit prin Succesiune, cota actuala 1/8, cota initiala 1/8 1) BUCUR GABRIELA	A1, A1.1, A1.2
B4	Intabulare, drept de PROPRIETATE, dobandit prin Succesiune, cota actuala 1/8, cota initiala 1/8 1) RUSU MIRCEA	A1, A1.1, A1.2
B5	Intabulare, drept de PROPRIETATE, dobandit prin Succesiune, cota actuala 1/8, cota initiala 1/8 1) RUSU MIHAI	A1, A1.1, A1.2
23979 / 05/06/2024		
Act Notarial nr. 21, din 04/06/2024 emis de NISTOR IULIA-ELENA;		
B6	Intabulare, drept de PROPRIETATE, dobandit prin Succesiune, cota actuala 5/24, cota initiala 5/24 1) BUCUR GABRIELA	A1, A1.1, A1.2
B7	Intabulare, drept de PROPRIETATE, dobandit prin Succesiune, cota actuala 5/24, cota initiala 5/24 1) NISTOR IULIA-ELENA	A1, A1.1, A1.2
B8	Intabulare, drept de PROPRIETATE, dobandit prin Succesiune, cota actuala 5/24, cota initiala 5/24 1) RUSU MIHAI	A1, A1.1, A1.2

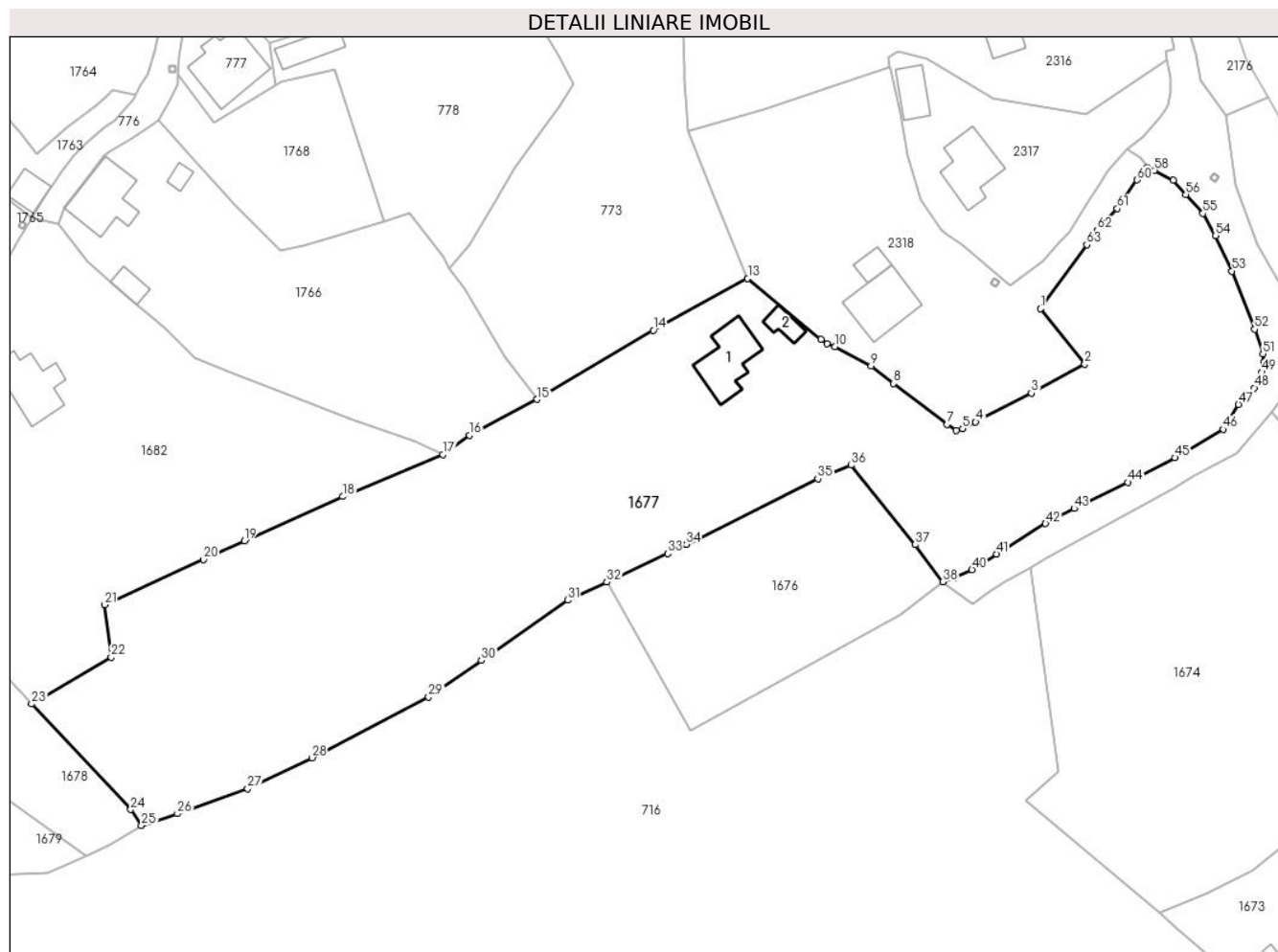
C. Partea III. SARCINI

Inscrieri privind dezmembramintele dreptului de proprietate, drepturi reale de garanție și sarcini		Referințe
19721 / 08/12/2011		
Act Notarial nr. 2568, din 06/12/2011 emis de NP VISINOIU BOGDAN;		
C5	se radiaza ipoteca si interdictiile aferente inscrise prin incheierea nr 2091/2003 de sub C1 in baza declaratiei aut nr 2568/06.12.2011 NP Visinoiu Bogdan	A1, A1.1, A1.2

Teren

Nr cadastral	Suprafața (mp)*	Observații / Referințe
20482	Din acte: 6.641 Masurata: 7.034	

* Suprafața este determinată în planul de proiecție Stereo 70.



Date referitoare la teren

Crt	Categorie folosință	Intra vilan	Suprafața (mp)	Tarla	Parcelă	Nr. topo	Observații / Referințe
1	curți constructii	DA	348	46	1818	-	
2	faneata	DA	6.686	46	1817	-	

Date referitoare la construcții

Crt	Număr	Destinație construcție	Supraf. (mp)	Situație juridică	Observații / Referințe
A1.1	20482-C1	construcții de locuințe	83	Cu acte	Nr. niveluri:1; S. construita la sol:83 mp; C1-locuinta
A1.2	20482-C2	construcții anexa	21	Cu acte	Nr. niveluri:1; S. construita la sol:21 mp; C2-anexa

Lungime Segmente

1) Valorile lungimilor segmentelor sunt obținute din proiecție în plan.

Punct început	X / Y	Punct sfârșit	X / Y	Lungime segment	Punct început	X / Y	Punct sfârșit	X / Y	Lungime segment	Punct început	X / Y	Punct sfârșit	X / Y	Lungime segment
1	549.928,427 404.151,951	2	549.935,848 404.142,633	11.912	2	549.935,848 404.142,633	3	549.926,897 404.137,757	10.193	3	549.926,897 404.137,757	4	549.917,511 404.132,89	10.573
4	549.917,511 404.132,89	5	549.915,297 404.131,758	2.487	5	549.915,297 404.131,758	6	549.914,256 404.131,495	1.074	6	549.914,256 404.131,495	7	549.912,71 404.132,472	1.829

Punct început	X / Y	Punct sfârșit	X / Y	Lungime segment	Punct început	X / Y	Punct sfârșit	X / Y	Lungime segment	Punct început	X / Y	Punct sfârșit	X / Y	Lungime segment
7	549.912,71 404.132,472	8	549.903,666 404.139,355	11.365	8	549.903,666 404.139,355	9	549.899,906 404.142,337	4.799	9	549.899,906 404.142,337	10	549.893,825 404.145,585	6.894
10	549.893,825 404.145,585	11	549.892,47 404.146,033	1.427	11	549.892,47 404.146,033	12	549.891,44 404.146,805	1.287	12	549.891,44 404.146,805	13	549.879,115 404.157,065	16.037
13	549.879,115 404.157,065	14	549.863,227 404.148,333	18.129	14	549.863,227 404.148,333	15	549.843,691 404.136,713	22.731	15	549.843,691 404.136,713	16	549.832,299 404.130,67	12.896
16	549.832,299 404.130,67	17	549.827,827 404.127,409	5.535	17	549.827,827 404.127,409	18	549.810,952 404.120,332	18.299	18	549.810,952 404.120,332	19	549.794,389 404.112,857	18.172
19	549.794,389 404.112,857	20	549.787,502 404.109,719	7.568	20	549.787,502 404.109,719	21	549.770,848 404.102,086	18.32	21	549.770,848 404.102,086	22	549.771,984 404.093,303	8.856
22	549.771,984 404.093,303	23	549.758,58 404.085,426	15.547	23	549.758,58 404.085,426	24	549.775,277 404.067,635	24.399	24	549.775,277 404.067,635	25	549.777,087 404.064,93	3.255
25	549.777,087 404.064,93	26	549.783,125 404.066,941	6.364	26	549.783,125 404.066,941	27	549.794,944 404.071,159	12.549	27	549.794,944 404.071,159	28	549.805,771 404.076,357	12.01
28	549.805,771 404.076,357	29	549.825,427 404.086,57	22.151	29	549.825,427 404.086,57	30	549.834,282 404.092,742	10.794	30	549.834,282 404.092,742	31	549.848,846 404.102,893	17.753
31	549.848,846 404.102,893	32	549.855,393 404.105,95	7.226	32	549.855,393 404.105,95	33	549.865,651 404.110,738	11.32	33	549.865,651 404.110,738	34	549.868,805 404.112,275	3.509
34	549.868,805 404.112,275	35	549.890,934 404.123,333	24.738	35	549.890,934 404.123,333	36	549.896,51 404.125,625	6.029	36	549.896,51 404.125,625	37	549.907,338 404.112,244	17.213
37	549.907,338 404.112,244	38	549.912,016 404.106,008	7.796	38	549.912,016 404.106,008	39	549.913,866 404.106,647	1.957	39	549.913,866 404.106,647	40	549.916,86 404.108,022	3.295
40	549.916,86 404.108,022	41	549.920,987 404.110,643	4.889	41	549.920,987 404.110,643	42	549.929,287 404.115,767	9.754	42	549.929,287 404.115,767	43	549.934,068 404.118,33	5.425
43	549.934,068 404.118,33	44	549.943,121 404.122,724	10.063	44	549.943,121 404.122,724	45	549.951,074 404.126,877	8.972	45	549.951,074 404.126,877	46	549.959,172 404.131,647	9.398
46	549.959,172 404.131,647	47	549.961,74 404.135,839	4.916	47	549.961,74 404.135,839	48	549.964,392 404.138,594	3.824	48	549.964,392 404.138,594	49	549.965,647 404.141,268	2.954
49	549.965,647 404.141,268	50	549.965,989 404.142,939	1.706	50	549.965,989 404.142,939	51	549.965,848 404.144,396	1.464	51	549.965,848 404.144,396	52	549.964,461 404.148,505	4.337
52	549.964,461 404.148,505	53	549.960,646 404.158,297	10.509	53	549.960,646 404.158,297	54	549.957,904 404.164,264	6.567	54	549.957,904 404.164,264	55	549.955,77 404.168,013	4.314
55	549.955,77 404.168,013	56	549.952,88 404.171,207	4.307	56	549.952,88 404.171,207	57	549.950,751 404.173,561	3.174	57	549.950,751 404.173,561	58	549.947,598 404.175,269	3.586
58	549.947,598 404.175,269	59	549.946,399 404.175,732	1.285	59	549.946,399 404.175,732	60	549.944,641 404.173,66	2.717	60	549.944,641 404.173,66	61	549.941,359 404.168,824	5.845
61	549.941,359 404.168,824	62	549.938,016 404.165,168	4.954	62	549.938,016 404.165,168	63	549.936,231 404.162,724	3.026	63	549.936,231 404.162,724	1	549.928,427 404.151,951	13.303

** Lungimile segmentelor sunt determinate în planul de proiecție Stereo 70 și sunt rotunjite la 1 milimetru.

*** Distanța dintre puncte este formată din segmente cumulate ce sunt mai mici decât valoarea 1 milimetru.

**DATE DESPRE IMOBILUL NR. 1678**

Oficiul de Cadastru și Publicitate Imobiliară PRAHOVA
Biroul de Cadastru și Publicitate Imobiliară Câmpina

A. Partea I. Descrierea imobilului

TEREN Intravilan

Nr. CF vechi:150
Nr. cadastral vechi:204

Adresa: Loc. Plaiu, Str Valea Poieni, Nr. 341, Jud. Prahova

Nr. Crt	Nr cadastral Nr. topografic	Suprafața* (mp)	Observații / Referințe
A1	21470	1.014	Sector cadastral:18 Teren imprejmuit;

Construcții

Crt	Nr cadastral Nr. topografic	Adresa	Observații / Referințe
A1.1	21470-C1	Loc. Plaiu, Str Valea Poieni, Nr. 341, Jud. Prahova	Nr. niveluri:1; S. construita la sol:54 mp; C1-locuință

B. Partea II. Proprietari și acte

Inscrieri privitoare la dreptul de proprietate și alte drepturi reale		Referințe
3284 / 11/12/2003		
Act Notarial nr. 2790, din 20/10/2003 emis de NP Musat Margarit;		
B1	Intabulare, drept de PROPRIETATEcumpărare ca bun comun, dobandit prin Conventie, cota actuala 1/1, cota initiala 1/1 1) RĂDULESCU ADRIAN 2) RĂDULESCU IRINA-FLORICA	A1, A1.1

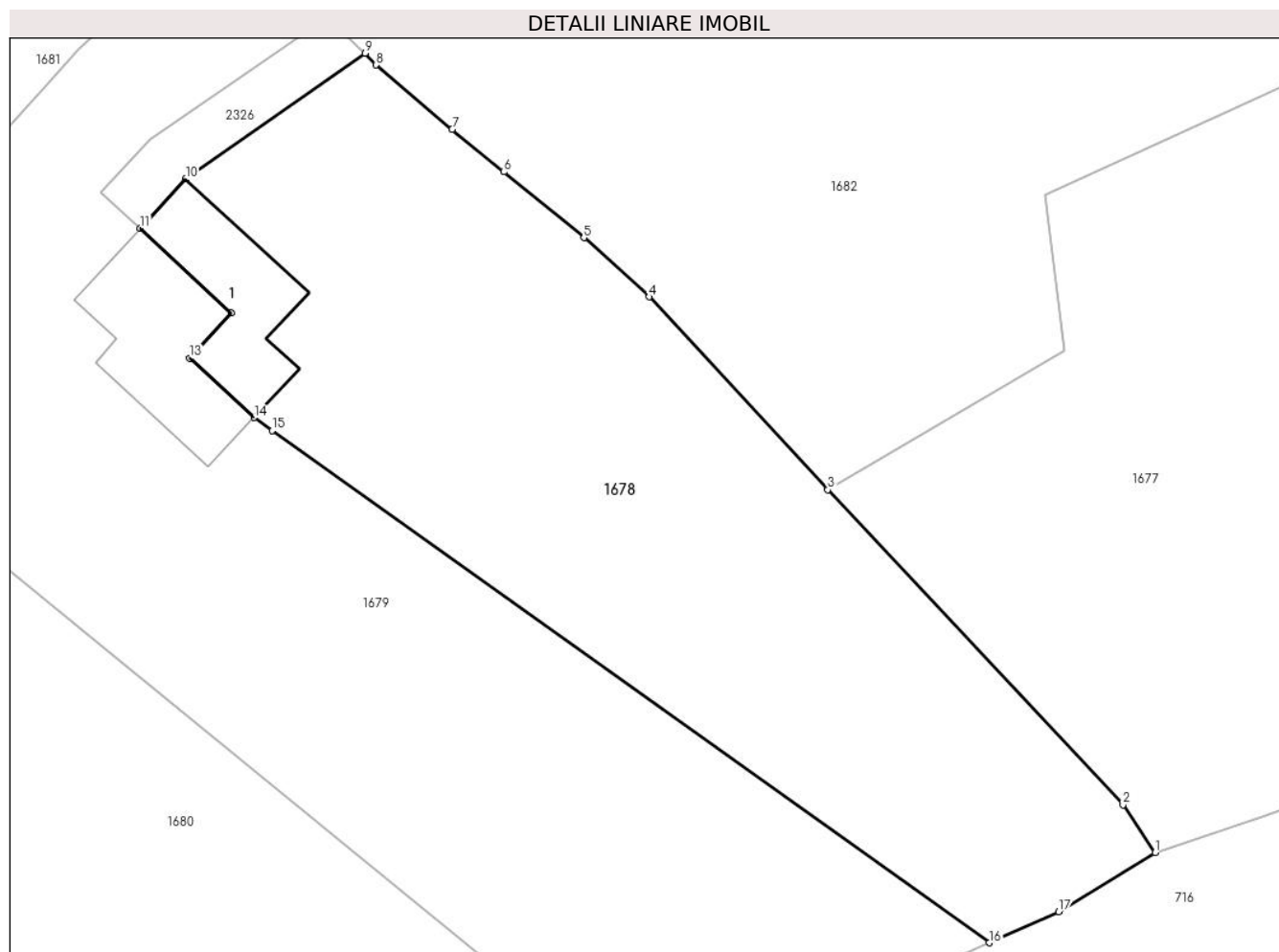
C. Partea III. SARCINI .

Inscrieri privind dezmembramintele dreptului de proprietate, drepturi reale de garanție și sarcini	Referințe
NU SUNT	

Teren

Nr cadastral	Suprafața (mp)*	Observații / Referințe
21470	1.014	

* Suprafața este determinată în planul de proiecție Stereo 70.



Date referitoare la teren

Crt	Categorie folosință	Intravilan	Suprafața (mp)	Tarla	Parcelă	Nr. topo	Observații / Referințe
1	curți constructii	DA	214	46	1776	-	
2	faneata	DA	800	46	1778	-	

Date referitoare la construcții

Crt	Număr	Destinație construcție	Supraf. (mp)	Situație juridică	Observații / Referințe
A1.1	21470-C1	construcții de locuințe	54	Cu acte	Nr. niveluri:1; S. construita la sol:54 mp; C1-locuință

Lungime Segmente

1) Valorile lungimilor segmentelor sunt obținute din proiecție în plan.

Punct început	X / Y	Punct sfârșit	X / Y	Lungime segment (** (m)
1	549.777,087 404.064,93	2	549.775,277 404.067,635	3.255
2	549.775,277 404.067,635	3	549.758,58 404.085,426	24.399
3	549.758,58 404.085,426	4	549.748,473 404.096,327	14.866

Punct început	X / Y	Punct sfârșit	X / Y	Lungime segment (** (m)
4	549.748,473 404.096,327	5	549.744,789 404.099,666	4.972
5	549.744,789 404.099,666	6	549.740,263 404.103,384	5.857
6	549.740,263 404.103,384	7	549.737,339 404.105,785	3.783
7	549.737,339 404.105,785	8	549.733,023 404.109,426	5.647
8	549.733,023 404.109,426	9	549.732,416 404.110,093	0.902
9	549.732,416 404.110,093	10	549.722,279 404.102,975	12.386
10	549.722,279 404.102,975	11	549.719,71 404.100,194	3.786
11	549.719,71 404.100,194	12	549.724,866 404.095,431	7.019
12	549.724,866 404.095,431	13	549.722,497 404.092,866	3.492
13	549.722,497 404.092,866	14	549.726,136 404.089,506	4.953
14	549.726,136 404.089,506	15	549.727,161 404.088,774	1.26
15	549.727,161 404.088,774	16	549.767,698 404.059,836	49.806
16	549.767,698 404.059,836	17	549.771,637 404.061,595	4.314
17	549.771,637 404.061,595	1	549.777,087 404.064,93	6.389

** Lungimile segmentelor sunt determinate în planul de proiecție Stereo 70 și sunt rotunjite la 1 milimetru.

*** Distanța dintre puncte este formată din segmente cumulate ce sunt mai mici decât valoarea 1 milimetru.

**DATE DESPRE IMOBILUL NR. 1679**

Oficiul de Cadastru și Publicitate Imobiliară PRAHOVA
Biroul de Cadastru și Publicitate Imobiliară Câmpina

A. Partea I. Descrierea imobilului

TEREN Intravilan

Adresa: Loc. Plaiu, Jud. Prahova

Nr. Crt	Nr cadastral Nr. topografic	Suprafața* (mp)	Observații / Referințe
A1		1.241	Sector cadastral:18 Teren neimprejmut;

Construcții

Crt	Nr cadastral Nr. topografic	Adresa	Observații / Referințe
A1.1		Loc. Plaiu, Jud. Prahova	Nr. niveluri:1; S. construita la sol:64 mp;

B. Partea II. Proprietari și acte

Inscrieri privitoare la dreptul de proprietate și alte drepturi reale	Referințe
/	
Act Notarial nr. 247, din 20/11/2002 emis de BNP POP MIHAI (Sentinta civila 2174/30.07.1999 hotarare judecatoreasca emisa de Judecatoria Campina);	
B1	A1, A1.1
Intabulare, drept de PROPRIETATE, dobandit prin Succesiune, cota actuala 1/1, cota initiala 1/1 1) SAVU M. MARIA	

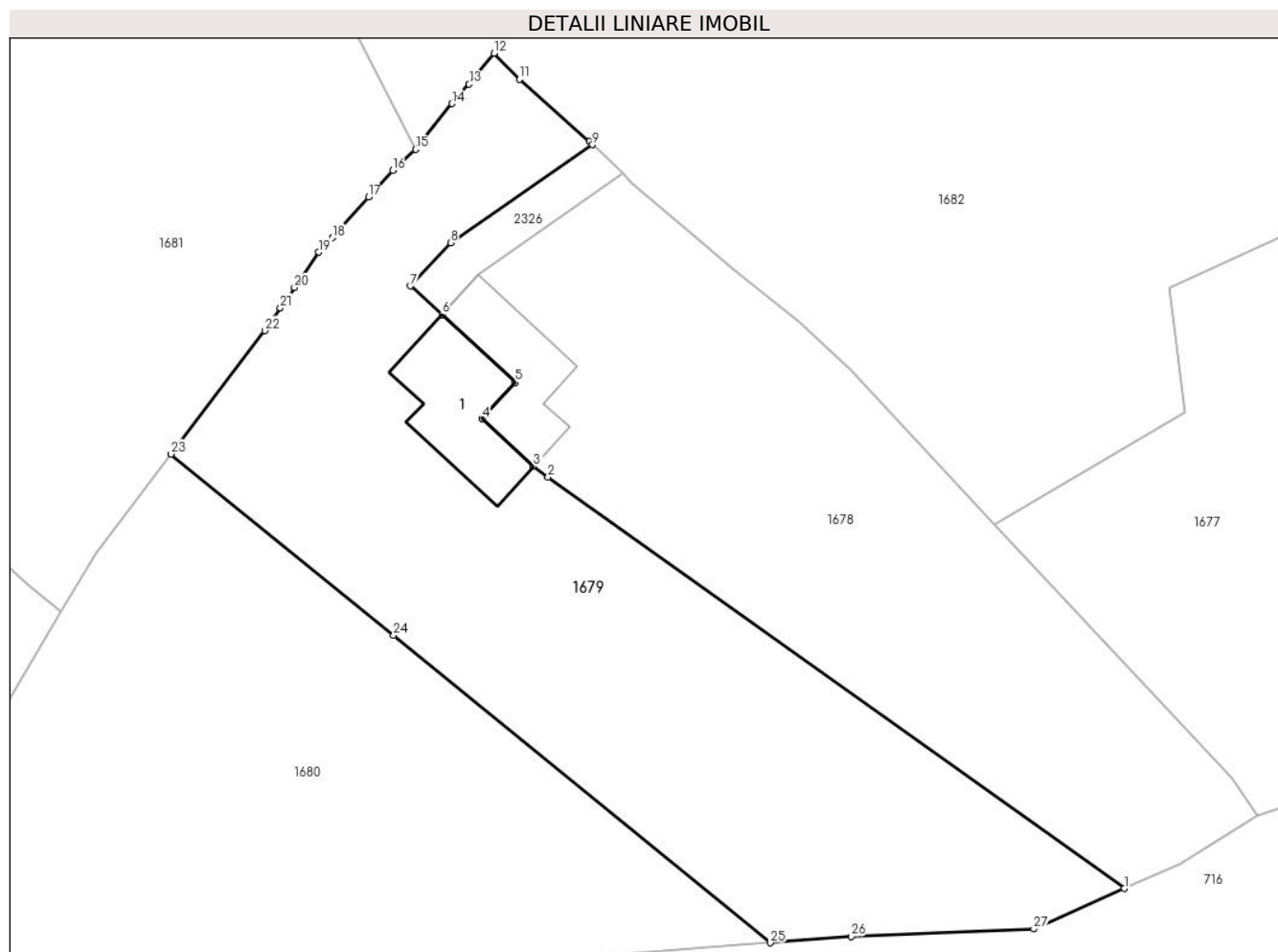
C. Partea III. SARCINI .

Inscrieri privind dezmembramintele dreptului de proprietate, drepturi reale de garanție și sarcini	Referințe
NU SUNT	

Teren

Nr cadastral	Suprafața (mp)*	Observații / Referințe
	1.241	

* Suprafața este determinată în planul de proiecție Stereo 70.



Date referitoare la teren

Crt	Categorie folosință	Intravilan	Suprafața (mp)	Tarla	Parcelă	Nr. topo	Observații / Referințe
1	curți constructii	DA	516	46	1776	-	
2	faneata	DA	725	46	1778	-	

Date referitoare la construcții

Crt	Număr	Destinație construcție	Supraf. (mp)	Situație juridică	Observații / Referințe
A1.1		construcții de locuințe	64	Cu acte	Nr. niveluri:1; S. construita la sol:64 mp;

Lungime Segmente

1) Valorile lungimilor segmentelor sunt obținute din proiecție în plan.

Punct început	X / Y	Punct sfârșit	X / Y	Lungime segment (** (m)
1	549.767,698 404.059,836	2	549.727,161 404.088,774	49.806
3	549.726,136 404.089,506	4	549.722,497 404.092,866	4.953
5	549.724,866 404.095,431	6	549.719,71 404.100,194	7.019

Punct început	X / Y	Punct sfârșit	X / Y	Lungime segment (** (m)
2	549.727,161 404.088,774	3	549.726,136 404.089,506	1.26
4	549.722,497 404.092,866	5	549.724,866 404.095,431	3.492
6	549.719,71 404.100,194	7	549.717,484 404.102,206	3.001

Punct început	X / Y	Punct sfârșit	X / Y	Lungime segment (** (m)
7	549.717,484 404.102,206	8	549.720,292 404.105,246	4.138
9	549.730,288 404.112,143	10	549.730,065 404.112,358	0.31
11	549.725,134 404.116,728	12	549.723,354 404.118,569	2.561
13	549.721,596 404.116,389	14	549.720,398 404.115,029	1.812
15	549.717,828 404.111,809	16	549.716,231 404.110,329	2.177
17	549.714,532 404.108,462	18	549.711,981 404.105,599	3.835
19	549.711,02 404.104,582	20	549.709,313 404.102,096	3.016
21	549.708,32 404.100,658	22	549.707,222 404.099,059	1.94
23	549.700,634 404.090,387	24	549.716,284 404.077,63	20.191
25	549.742,795 404.056,02	26	549.748,499 404.056,467	5.721
27	549.761,334 404.056,995	1	549.767,698 404.059,836	6.969

Punct început	X / Y	Punct sfârșit	X / Y	Lungime segment (** (m)
8	549.720,292 404.105,246	9	549.730,288 404.112,143	12.144
10	549.730,065 404.112,358	11	549.725,134 404.116,728	6.589
12	549.723,354 404.118,569	13	549.721,596 404.116,389	2.801
14	549.720,398 404.115,029	15	549.717,828 404.111,809	4.12
16	549.716,231 404.110,329	17	549.714,532 404.108,462	2.524
18	549.711,981 404.105,599	19	549.711,02 404.104,582	1.399
20	549.709,313 404.102,096	21	549.708,32 404.100,658	1.748
22	549.707,222 404.099,059	23	549.700,634 404.090,387	10.891
24	549.716,284 404.077,63	25	549.742,795 404.056,02	34.203
26	549.748,499 404.056,467	27	549.761,334 404.056,995	12.846

** Lungimile segmentelor sunt determinate în planul de proiecție Stereo 70 și sunt rotunjite la 1 milimetru.

*** Distanța dintre puncte este formată din segmente cumulate ce sunt mai mici decât valoarea 1 milimetru.

**DATE DESPRE IMOBILUL NR. 1680**

Oficiul de Cadastru și Publicitate Imobiliară PRAHOVA
Biroul de Cadastru și Publicitate Imobiliară Câmpina

A. Partea I. Descrierea imobilului

TEREN Necunoscut

Adresa: Loc. Plaiu, Jud. Prahova

Nr. Crt	Nr cadastral Nr. topografic	Suprafața* (mp)	Observații / Referințe
A1		1.377	Sector cadastral:18 Teren neimprejmuit;

B. Partea II. Proprietari și acte

Inscrieri privitoare la dreptul de proprietate și alte drepturi reale		Referințe
/		
Act Normativ nr. LEGEA 7, din 13/03/1996 emis de PARLAMENTUL ROMANIEI;		
B1	Inscrierea provizorie, drept de PROPRIETATE, dobandit prin Lege, cota actuala 1/1, cota initiala 1/1 1) NEIDENTIFICAT NEIDENTIFICAT	A1
B2	Se noteaza faptul ca imobilul are proprietar neidentificat.	A1

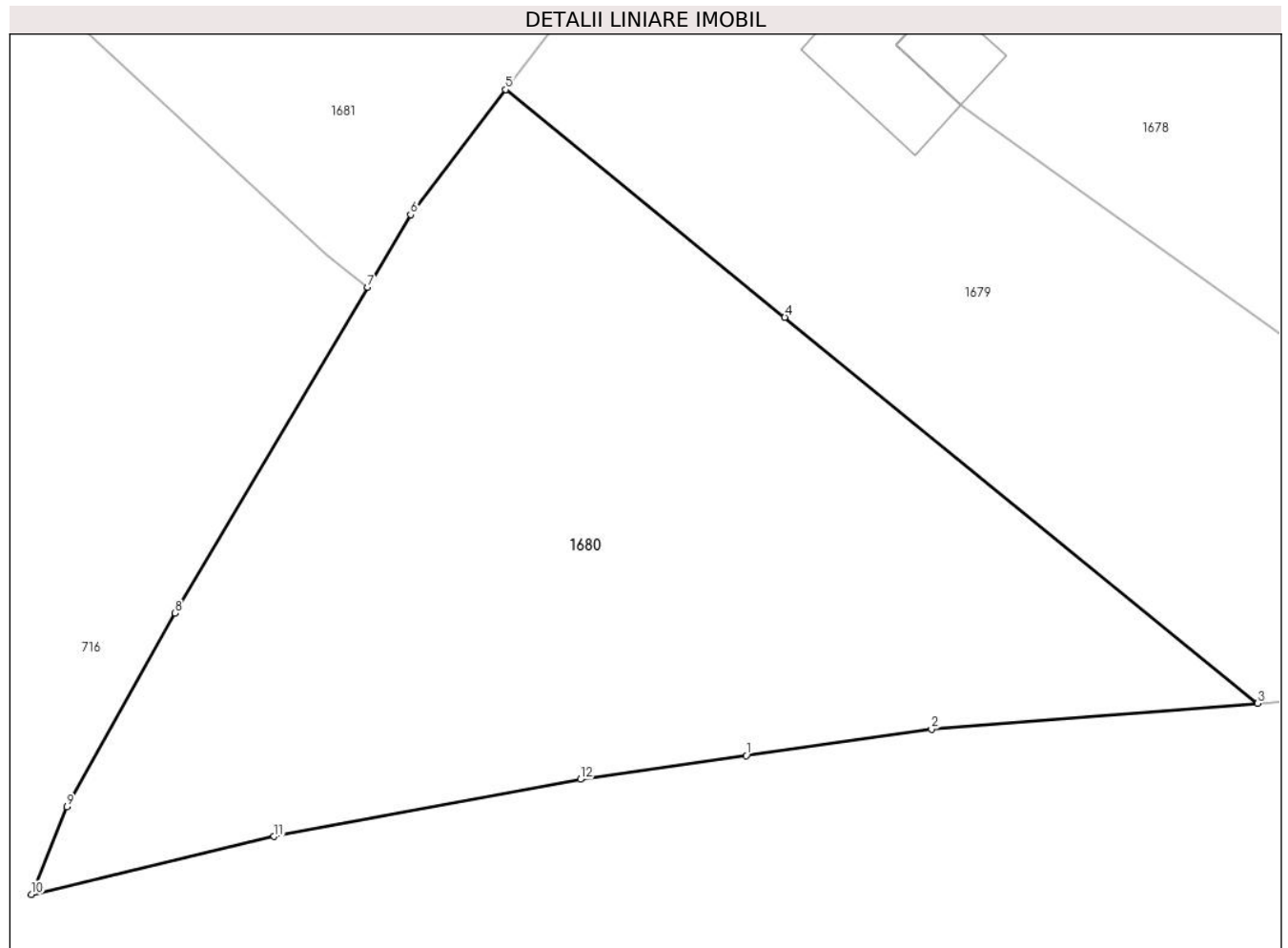
C. Partea III. SARCINI .

Inscrieri privind dezmembramintele dreptului de proprietate, drepturi reale de garanție și sarcini	Referințe
NU SUNT	

Teren

Nr cadastral	Suprafața (mp)*	Observații / Referințe
	1.377	

* Suprafața este determinată în planul de proiecție Stereo 70.



Date referitoare la teren

Crt	Categorie folosință	Intra vilan	Suprafața (mp)	Tarla	Parcelă	Nr. topo	Observații / Referințe
1	faneata	DA	626	46	1778	-	
2	faneata	NU	751	46	1778	-	

Lungime Segmente

1) Valorile lungimilor segmentelor sunt obținute din proiecție în plan.

Punct început	X / Y	Punct sfârșit	X / Y	Lungime segment (** (m)
1	549.714,131 404.053,102	2	549.724,516 404.054,587	10.491
2	549.724,516 404.054,587	3	549.742,795 404.056,02	18.335
3	549.742,795 404.056,02	4	549.716,284 404.077,63	34.203
4	549.716,284 404.077,63	5	549.700,634 404.090,387	20.191

Punct început	X / Y	Punct sfârşit	X / Y	Lungime segment (** (m)
5	549.700,634 404.090,387	6	549.695,309 404.083,378	8.802
6	549.695,309 404.083,378	7	549.692,903 404.079,316	4.721
7	549.692,903 404.079,316	8	549.682,094 404.061,068	21.209
8	549.682,094 404.061,068	9	549.676,045 404.050,231	12.411
9	549.676,045 404.050,231	10	549.674,054 404.045,312	5.307
10	549.674,054 404.045,312	11	549.687,647 404.048,573	13.979
11	549.687,647 404.048,573	12	549.704,826 404.051,771	17.474
12	549.704,826 404.051,771	1	549.714,131 404.053,102	9.4

** Lungimile segmentelor sunt determinate în planul de proiecție Stereo 70 și sunt rotunjite la 1 milimetru.

*** Distanța dintre puncte este formată din segmente cumulate ce sunt mai mici decât valoarea 1 milimetru.

**DATE DESPRE IMOBILUL NR. 1681**

Oficiul de Cadastru și Publicitate Imobiliară PRAHOVA
Biroul de Cadastru și Publicitate Imobiliară Câmpina

A. Partea I. Descrierea imobilului

TEREN Intravilan

Adresa: Loc. Plaiu, Jud. Prahova

Nr. Crt	Nr cadastral Nr. topografic	Suprafața* (mp)	Observații / Referințe
A1		2.432	Sector cadastral:18 Teren imprejmuit;

B. Partea II. Proprietari și acte

Inscrieri privitoare la dreptul de proprietate și alte drepturi reale		Referințe
/		
Act Normativ nr. LEGEA 7, din 13/03/1996 emis de PARLAMENTUL ROMANIEI;		
B1	Inscrierea provizorie, drept de PROPRIETATE, dobandit prin Lege, cota actuala 1/1, cota initiala 1/1 1) NEIDENTIFICAT NEIDENTIFICAT	A1
B2	Se noteaza faptul ca imobilul are proprietar neidentificat.	A1

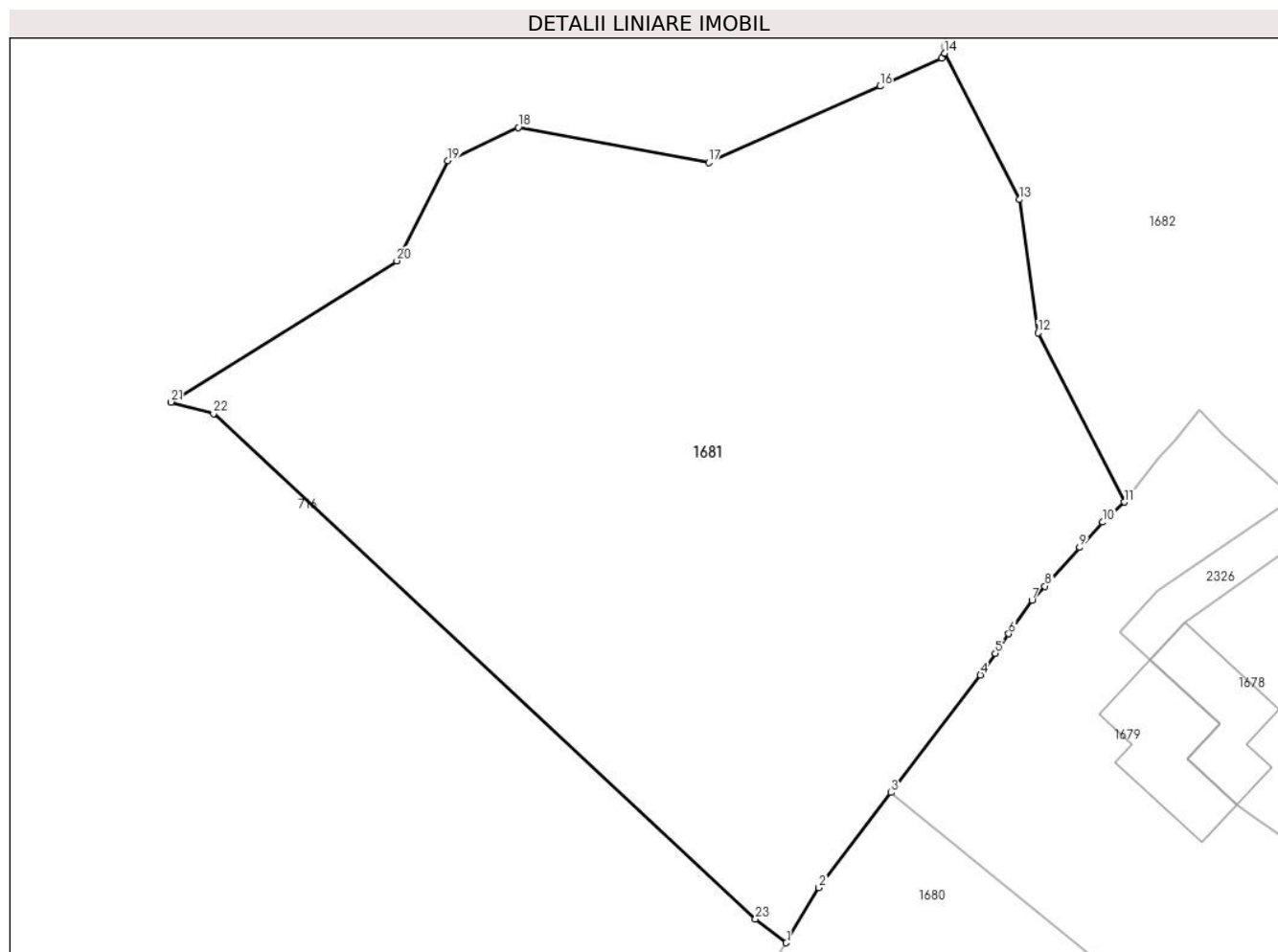
C. Partea III. SARCINI .

Inscrieri privind dezmembramintele dreptului de proprietate, drepturi reale de garanție și sarcini	Referințe
NU SUNT	

Teren

Nr cadastral	Suprafața (mp)*	Observații / Referințe
	2.432	

* Suprafața este determinată în planul de proiecție Stereo 70.



Date referitoare la teren

Crt	Categorie folosință	Intravilan	Suprafața (mp)	Tarla	Parcelă	Nr. topo	Observații / Referințe
1	faneata	DA	2.432	46	1775	-	

Lungime Segmente

1) Valorile lungimilor segmentelor sunt obținute din proiecție în plan.

Punct început	X / Y	Punct sfârșit	X / Y	Lungime segment (** (m)
1	549.692,903 404.079,316	2	549.695,309 404.083,378	4.721
3	549.700,634 404.090,387	4	549.707,222 404.099,059	10.891
5	549.708,32 404.100,658	6	549.709,313 404.102,096	1.748
7	549.711,02 404.104,582	8	549.711,981 404.105,599	1.399
9	549.714,532 404.108,462	10	549.716,231 404.110,329	2.524

Punct început	X / Y	Punct sfârșit	X / Y	Lungime segment (** (m)
2	549.695,309 404.083,378	3	549.700,634 404.090,387	8.802
4	549.707,222 404.099,059	5	549.708,32 404.100,658	1.94
6	549.709,313 404.102,096	7	549.711,02 404.104,582	3.016
8	549.711,981 404.105,599	9	549.714,532 404.108,462	3.835
10	549.716,231 404.110,329	11	549.717,828 404.111,809	2.177

Punct început	X / Y	Punct sfârșit	X / Y	Lungime segment (** (m)
11	549.717,828 404.111,809	12	549.711,482 404.124,276	13.989
13	549.710,085 404.134,106	14	549.704,599 404.144,897	12.105
15	549.704,369 404.144,518	16	549.699,813 404.142,469	4.996
17	549.687,17 404.136,832	18	549.673,132 404.139,436	14.277
19	549.667,922 404.136,977	20	549.664,164 404.129,591	8.287
21	549.647,517 404.119,182	22	549.650,637 404.118,325	3.236
23	549.690,629 404.081,078	1	549.692,903 404.079,316	2.877

Punct început	X / Y	Punct sfârșit	X / Y	Lungime segment (** (m)
12	549.711,482 404.124,276	13	549.710,085 404.134,106	9.929
14	549.704,599 404.144,897	15	549.704,369 404.144,518	0.443
16	549.699,813 404.142,469	17	549.687,17 404.136,832	13.843
18	549.673,132 404.139,436	19	549.667,922 404.136,977	5.761
20	549.664,164 404.129,591	21	549.647,517 404.119,182	19.633
22	549.650,637 404.118,325	23	549.690,629 404.081,078	54.651

** Lungimile segmentelor sunt determinate în planul de proiecție Stereo 70 și sunt rotunjite la 1 milimetru.

*** Distanța dintre puncte este formată din segmente cumulate ce sunt mai mici decât valoarea 1 milimetru.

**DATE DESPRE IMOBILUL NR. 1682**

Oficiul de Cadastru și Publicitate Imobiliară PRAHOVA
Biroul de Cadastru și Publicitate Imobiliară Câmpina

A. Partea I. Descrierea imobilului

TEREN Necunoscut

Adresa: Loc. Plaiu, Str Provita, Nr. 342, Jud. Prahova, pct. Acasa

Nr. Crt	Nr cadastral Nr. topografic	Suprafața* (mp)	Observații / Referințe
A1	21299	5.251	Sector cadastral:18 Teren imprejmuit;

Construcții

Crt	Nr cadastral Nr. topografic	Adresa	Observații / Referințe
A1.1	21299-C1	Loc. Plaiu, Str Provita, Nr. 342, Jud. Prahova, pct. Acasa	Nr. niveluri:1; S. construita la sol:83 mp; S. construita desfasurata:83 mp; C1 - LOCUINTA P

B. Partea II. Proprietari și acte

Inscrieri privitoare la dreptul de proprietate și alte drepturi reale		Referințe
32054 / 20/12/2019		
Act Notarial nr. 1706, din 09/08/2019 emis de B.I.N. MUSAT ROXANA ANDREEA;		
B2	Intabulare, drept de PROPRIETATE, dobandit prin Conventie, cota actuala 1/2, cota initiala 1/2 1) SANDRU FLORICA	A1, A1.1
51070 / 09/11/2022		
Act Notarial nr. 287, din 07/11/2022 emis de Musat Roxana Andreea;		
B3	Intabulare, drept de PROPRIETATE, dobandit prin Succesiune, cota actuala 1/2, cota initiala 1/2 1) BOHILTEA LIANA MIHAELA	A1, A1.1

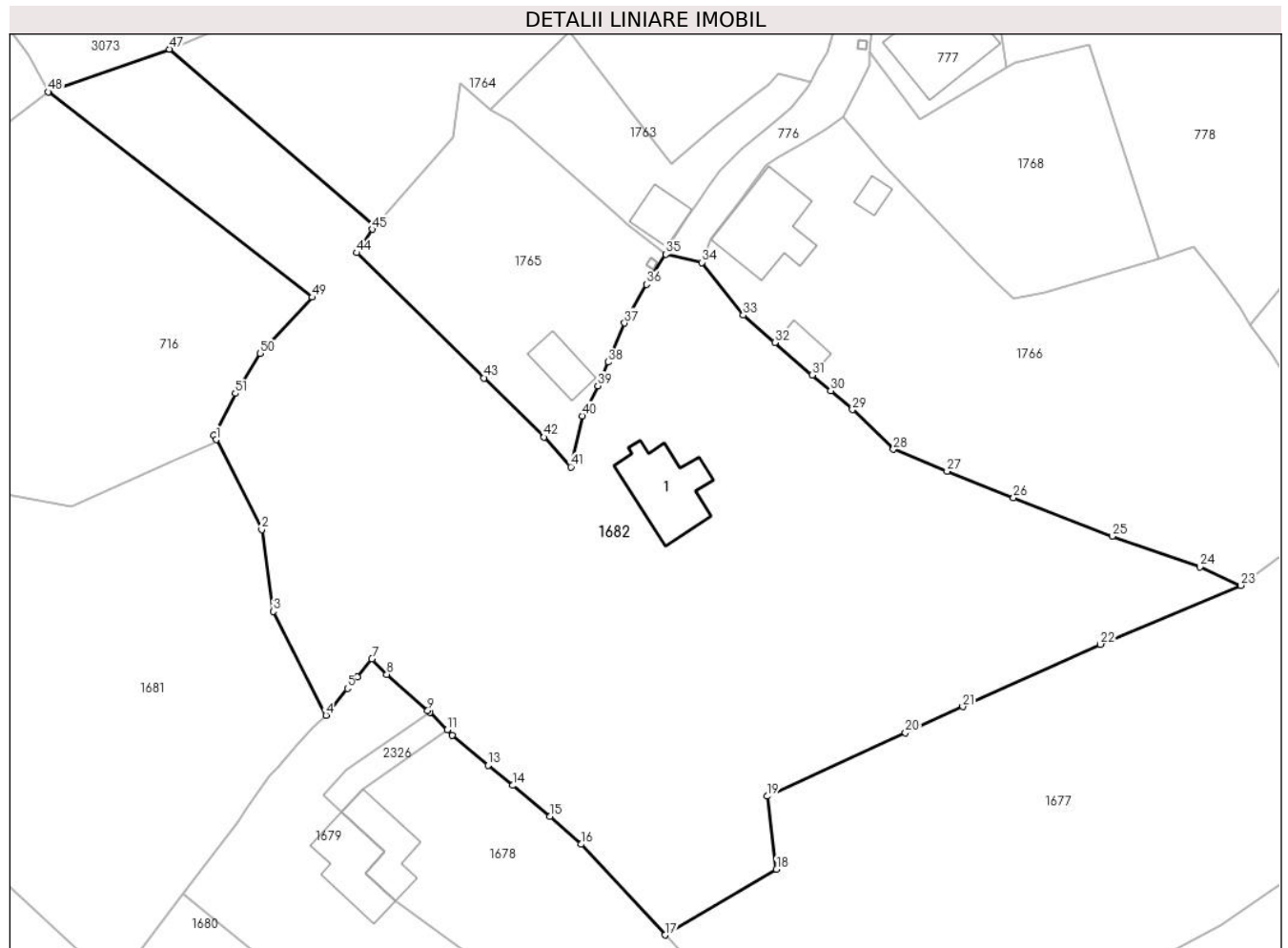
C. Partea III. SARCINI .

Inscrieri privind dezmembramintele dreptului de proprietate, drepturi reale de garanție și sarcini	Referințe
NU SUNT	

Teren

Nr cadastral	Suprafața (mp)*	Observații / Referințe
21299	5.251	

* Suprafața este determinată în planul de proiecție Stereo 70.



Date referitoare la teren

Crt	Categorie folosință	Intravilan	Suprafața (mp)	Tarla	Parcelă	Nr. topo	Observații / Referințe
1	curți constructii	DA	383	46	1781	-	
2	drum	DA	266	46	1776	-	
3	arabil	DA	203	46	1780	-	
4	faneata	DA	2.490	46	1779	-	
5	faneata	DA	1.423	46	1774	-	
6	faneata	NU	486	46	1774	-	

Date referitoare la construcții

Crt	Număr	Destinație construcție	Supraf. (mp)	Situație juridică	Observații / Referințe
A1.1	21299-C1	construcții de locuințe	83	Cu acte	Nr. niveluri:1; S. construita la sol:83 mp; S. construita desfasurata:83 mp; C1 - LOCUINTA P

Lungime Segmente

1) Valorile lungimilor segmentelor sunt obținute din proiecție în plan.

Punct început	X / Y	Punct sfârșit	X / Y	Lungime segment	Punct început	X / Y	Punct sfârșit	X / Y	Lungime segment	Punct început	X / Y	Punct sfârșit	X / Y	Lungime segment
1	549.704,599 404.144,897	2	549.710,085 404.134,106	12.105	2	549.710,085 404.134,106	3	549.711,482 404.124,276	9.929	3	549.711,482 404.124,276	4	549.717,828 404.111,809	13.989
4	549.717,828 404.111,809	5	549.720,398 404.115,029	4.12	5	549.720,398 404.115,029	6	549.721,596 404.116,389	1.812	6	549.721,596 404.116,389	7	549.723,354 404.118,569	2.801
7	549.723,354 404.118,569	8	549.725,134 404.116,728	2.561	8	549.725,134 404.116,728	9	549.730,065 404.112,358	6.589	9	549.730,065 404.112,358	10	549.730,288 404.112,143	0.31
10	549.730,288 404.112,143	11	549.732,416 404.110,093	2.955	11	549.732,416 404.110,093	12	549.733,023 404.109,426	0.902	12	549.733,023 404.109,426	13	549.737,339 404.105,785	5.647
13	549.737,339 404.105,785	14	549.740,263 404.103,384	3.783	14	549.740,263 404.103,384	15	549.744,789 404.099,666	5.857	15	549.744,789 404.099,666	16	549.748,473 404.096,327	4.972
16	549.748,473 404.096,327	17	549.758,58 404.085,426	14.866	17	549.758,58 404.085,426	18	549.771,984 404.093,303	15.547	18	549.771,984 404.093,303	19	549.770,848 404.102,086	8.856
19	549.770,848 404.102,086	20	549.787,502 404.109,719	18.32	20	549.787,502 404.109,719	21	549.794,389 404.112,857	7.568	21	549.794,389 404.112,857	22	549.810,952 404.120,332	18.172
22	549.810,952 404.120,332	23	549.827,827 404.127,409	18.299	23	549.827,827 404.127,409	24	549.822,917 404.129,61	5.381	24	549.822,917 404.129,61	25	549.812,378 404.133,309	11.169
25	549.812,378 404.133,309	26	549.800,499 404.137,939	12.749	26	549.800,499 404.137,939	27	549.792,506 404.141,09	8.592	27	549.792,506 404.141,09	28	549.786,059 404.143,748	6.973
28	549.786,059 404.143,748	29	549.781,127 404.148,506	6.853	29	549.781,127 404.148,506	30	549.778,503 404.150,77	3.466	30	549.778,503 404.150,77	31	549.776,298 404.152,673	2.913
31	549.776,298 404.152,673	32	549.771,785 404.156,567	5.961	32	549.771,785 404.156,567	33	549.767,984 404.159,846	5.02	33	549.767,984 404.159,846	34	549.763,047 404.166,185	8.035
34	549.763,047 404.166,185	35	549.758,678 404.167,181	4.481	35	549.758,678 404.167,181	36	549.756,34 404.163,542	4.325	36	549.756,34 404.163,542	37	549.753,728 404.158,901	5.326
37	549.753,728 404.158,901	38	549.751,737 404.154,217	5.09	38	549.751,737 404.154,217	39	549.750,526 404.151,366	3.098	39	549.750,526 404.151,366	40	549.748,653 404.147,774	4.051
40	549.748,653 404.147,774	41	549.747,267 404.141,633	6.295	41	549.747,267 404.141,633	42	549.744,047 404.145,207	4.811	42	549.744,047 404.145,207	43	549.736,814 404.152,315	10.141
43	549.736,814 404.152,315	44	549.721,522 404.167,343	21.44	44	549.721,522 404.167,343	45	549.723,389 404.170,159	3.379	45	549.723,389 404.170,159	46	549.723,716 404.170,529	0.494
46	549.723,716 404.170,529	47	549.698,977 404.191,792	32.621	47	549.698,977 404.191,792	48	549.684,413 404.186,665	15.44	48	549.684,413 404.186,665	49	549.716,157 404.162,003	40.198
49	549.716,157 404.162,003	50	549.709,917 404.155,245	9.198	50	549.709,917 404.155,245	51	549.706,92 404.150,463	5.644	51	549.706,92 404.150,463	52	549.704,328 404.145,431	5.66
52	549.704,328 404.145,431	1	549.704,599 404.144,897	0.599										

** Lungimile segmentelor sunt determinate în planul de proiecție Stereo 70 și sunt rotunjite la 1 milimetru.

*** Distanța dintre puncte este formată din segmente cumulate ce sunt mai mici decât valoarea 1 milimetru.

**DATE DESPRE IMOBILUL NR. 1683**

Oficiul de Cadastru și Publicitate Imobiliară PRAHOVA
Biroul de Cadastru și Publicitate Imobiliară Câmpina

A. Partea I. Descrierea imobilului

TEREN Necunoscut

Adresa: Loc. Plaiu, Jud. Prahova

Nr. Crt	Nr cadastral Nr. topografic	Suprafața* (mp)	Observații / Referințe
A1		22.012	Sector cadastral:18 Teren neimprejmuit;

B. Partea II. Proprietari și acte

Inscrieri privitoare la dreptul de proprietate și alte drepturi reale		Referințe
/		
Act Normativ nr. LEGEA 7, din 13/03/1996 emis de PARLAMENTUL ROMANIEI;		
B1	Inscrierea provizorie, drept de PROPRIETATE, dobandit prin Lege, cota actuala 1/1, cota initiala 1/1 1) NEIDENTIFICAT NEIDENTIFICAT	A1
B2	Se noteaza faptul ca imobilul are proprietar neidentificat.	A1

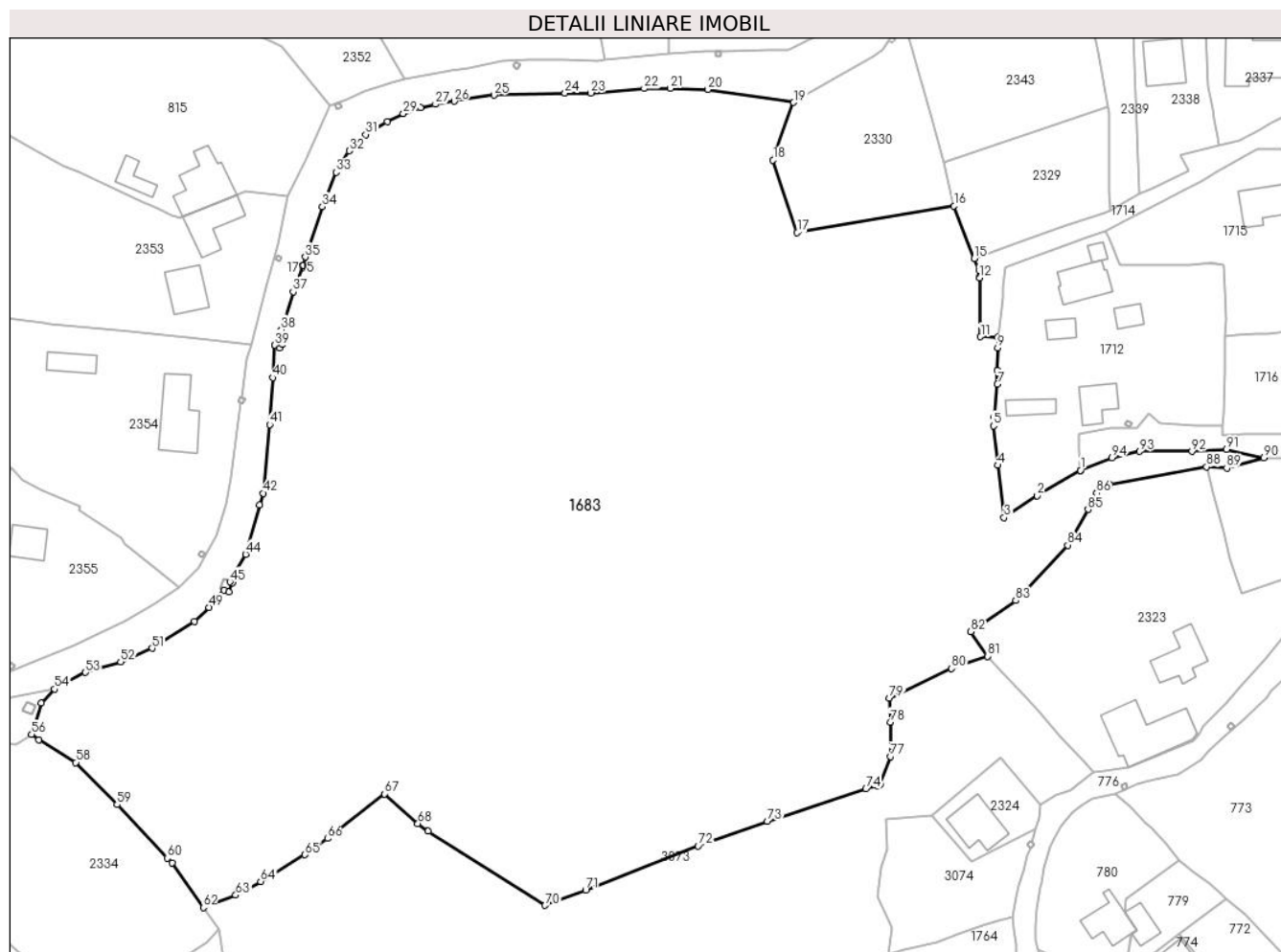
C. Partea III. SARCINI .

Inscrieri privind dezmembramintele dreptului de proprietate, drepturi reale de garanție și sarcini	Referințe
NU SUNT	

Teren

Nr cadastral	Suprafața (mp)*	Observații / Referințe
	22.012	

* Suprafața este determinată în planul de proiecție Stereo 70.



Date referitoare la teren

Crt	Categorie folosință	Intravilan	Suprafața (mp)	Tarla	Parcelă	Nr. topo	Observații / Referințe
1	faneata	NU	5.220	46	1718, 1720, 1721, 1722, 1768/1, 1728, 1723, 1727	-	
2	faneata	DA	16.792	46	1718, 1720, 1721, 1722, 1768/1, 1728, 1723, 1727	-	

Lungime Segmente

1) Valorile lungimilor segmentelor sunt obținute din proiecție în plan.

Punct început	X / Y	Punct sfârșit	X / Y	Lungime segment	Punct început	X / Y	Punct sfârșit	X / Y	Lungime segment	Punct început	X / Y	Punct sfârșit	X / Y	Lungime segment
1	549.793,935 404.311,056	2	549.785,245 404.305,913	10.098	2	549.785,245 404.305,913	3	549.778,549 404.301,496	8.022	3	549.778,549 404.301,496	4	549.777,231 404.312,058	10.644

Punct început	X / Y	Punct sfârșit	X / Y	Lungime segment	Punct început	X / Y	Punct sfârșit	X / Y	Lungime segment	Punct început	X / Y	Punct sfârșit	X / Y	Lungime segment
4	549.777,231 404.312,058	5	549.776,435 404.320,033	8.015	5	549.776,435 404.320,033	6	549.776,548 404.321,792	1.763	6	549.776,548 404.321,792	7	549.777,212 404.328,412	6.653
7	549.777,212 404.328,412	8	549.777,101 404.331,231	2.821	8	549.777,101 404.331,231	9	549.777,254 404.335,778	4.55	9	549.777,254 404.335,778	10	549.777,321 404.337,868	2.091
10	549.777,321 404.337,868	11	549.773,791 404.338,018	3.533	11	549.773,791 404.338,018	12	549.773,588 404.349,909	11.89 3	12	549.773,588 404.349,909	13	549.773,584 404.350,141	0.232
13	549.773,584 404.350,141	14	549.773,473 404.351,424	1.288	14	549.773,473 404.351,424	15	549.772,475 404.353,789	2.567	15	549.772,475 404.353,789	16	549.768,44 404.364,417	11.36 8
16	549.768,44 404.364,417	17	549.736,758 404.358,981	32.14 5	17	549.736,758 404.358,981	18	549.731,889 404.373,659	15.46 5	18	549.731,889 404.373,659	19	549.736,051 404.385,287	12.35
19	549.736,051 404.385,287	20	549.718,743 404.387,9	17.50 4	20	549.718,743 404.387,9	21	549.711,156 404.388,107	7.59	21	549.711,156 404.388,107	22	549.705,884 404.388,07	5.272
22	549.705,884 404.388,07	23	549.695,097 404.387,181	10.82 4	23	549.695,097 404.387,181	24	549.689,888 404.387,142	5.209	24	549.689,888 404.387,142	25	549.675,53 404.386,733	14.36 4
25	549.675,53 404.386,733	26	549.667,502 404.385,535	8.117	26	549.667,502 404.385,535	27	549.663,72 404.384,919	3.832	27	549.663,72 404.384,919	28	549.660,681 404.384,251	3.112
28	549.660,681 404.384,251	29	549.657,223 404.383,007	3.675	29	549.657,223 404.383,007	30	549.653,999 404.381,367	3.617	30	549.653,999 404.381,367	31	549.649,634 404.378,796	5.066
31	549.649,634 404.378,796	32	549.646,314 404.375,52	4.664	32	549.646,314 404.375,52	33	549.643,645 404.371,2	5.078	33	549.643,645 404.371,2	34	549.640,89 404.364,244	7.482
34	549.640,89 404.364,244	35	549.637,456 404.354,072	10.73 6	35	549.637,456 404.354,072	36	549.636,998 404.352,429	1.706	36	549.636,998 404.352,429	37	549.634,981 404.347,08	5.717
37	549.634,981 404.347,08	38	549.632,567 404.339,401	8.049	38	549.632,567 404.339,401	39	549.631,294 404.336,316	3.337	39	549.631,294 404.336,316	40	549.630,857 404.329,745	6.586
40	549.630,857 404.329,745	41	549.630,26 404.320,299	9.465	41	549.630,26 404.320,299	42	549.628,994 404.306,42	13.93 7	42	549.628,994 404.306,42	43	549.628,266 404.304,018	2.51
43	549.628,266 404.304,018	44	549.625,374 404.294,114	10.31 8	44	549.625,374 404.294,114	45	549.622,219 404.288,548	6.398	45	549.622,219 404.288,548	46	549.622,792 404.288,31	0.62
46	549.622,792 404.288,31	47	549.622,026 404.286,463	2.0	47	549.622,026 404.286,463	48	549.621,036 404.286,873	1.072	48	549.621,036 404.286,873	49	549.618,042 404.283,366	4.611
49	549.618,042 404.283,366	50	549.615,035 404.280,568	4.107	50	549.615,035 404.280,568	51	549.606,508 404.275,127	10.11 5	51	549.606,508 404.275,127	52	549.600,147 404.272,402	6.92
52	549.600,147 404.272,402	53	549.593,07 404.270,281	7.388	53	549.593,07 404.270,281	54	549.586,821 404.266,912	7.099	54	549.586,821 404.266,912	55	549.584,085 404.264,106	3.919
55	549.584,085 404.264,106	56	549.582,18 404.257,76	6.626	56	549.582,18 404.257,76	57	549.583,663 404.256,706	1.819	57	549.583,663 404.256,706	58	549.591,123 404.252,098	8.768
58	549.591,123 404.252,098	59	549.599,453 404.243,592	11.90 6	59	549.599,453 404.243,592	60	549.609,583 404.232,8	14.80 1	60	549.609,583 404.232,8	61	549.610,497 404.231,827	1.335
61	549.610,497 404.231,827	62	549.616,833 404.222,811	11.02	62	549.616,833 404.222,811	63	549.623,404 404.225,317	7.033	63	549.623,404 404.225,317	64	549.628,443 404.228,091	5.752
64	549.628,443 404.228,091	65	549.637,364 404.233,482	10.42 3	65	549.637,364 404.233,482	66	549.641,934 404.236,751	5.619	66	549.641,934 404.236,751	67	549.653,411 404.245,749	14.58 4
67	549.653,411 404.245,749	68	549.660,175 404.239,766	9.03	68	549.660,175 404.239,766	69	549.662,249 404.238,226	2.583	69	549.662,249 404.238,226	70	549.685,837 404.223,245	27.94 3
70	549.685,837 404.223,245	71	549.694,054 404.226,325	8.775	71	549.694,054 404.226,325	72	549.716,743 404.235,255	24.38 3	72	549.716,743 404.235,255	73	549.730,714 404.240,213	14.82 5
73	549.730,714 404.240,213	74	549.750,663 404.246,768	20.99 8	74	549.750,663 404.246,768	75	549.752,913 404.247,433	2.346	75	549.752,913 404.247,433	76	549.753,518 404.247,612	0.631
76	549.753,518 404.247,612	77	549.755,569 404.253,307	6.053	77	549.755,569 404.253,307	78	549.755,543 404.260,248	6.941	78	549.755,543 404.260,248	79	549.755,368 404.265,102	4.857
79	549.755,368 404.265,102	80	549.767,96 404.271,066	13.93 3	80	549.767,96 404.271,066	81	549.775,181 404.273,519	7.626	81	549.775,181 404.273,519	82	549.771,772 404.278,488	6.026
82	549.771,772 404.278,488	83	549.780,879 404.284,781	11.07	83	549.780,879 404.284,781	84	549.791,388 404.295,934	15.32 4	84	549.791,388 404.295,934	85	549.795,487 404.303,161	8.309
85	549.795,487 404.303,161	86	549.797,238 404.306,442	3.719	86	549.797,238 404.306,442	87	549.799,853 404.308,18	3.14	87	549.799,853 404.308,18	88	549.819,414 404.311,718	19.87 8
88	549.819,414 404.311,718	89	549.823,505 404.311,492	4.097	89	549.823,505 404.311,492	90	549.830,986 404.313,6	7.772	90	549.830,986 404.313,6	91	549.823,467 404.315,242	7.696
91	549.823,467 404.315,242	92	549.816,479 404.314,85	6.999	92	549.816,479 404.314,85	93	549.805,9 404.314,85	10.57 9	93	549.805,9 404.314,85	94	549.800,297 404.313,541	5.754
94	549.800,297 404.313,541	95	549.793,935 404.311,056	6.83	95	549.793,935 404.311,056	96	549.632,816 404.336,516	163.1 18	96	549.632,816 404.336,516	97	549.632,265 404.335,682	1.0
97	549.632,265 404.335,682	98	549.631,431 404.336,233	1.0	98	549.631,431 404.336,233	99	549.631,982 404.337,068	1.0	99	549.631,982 404.337,068	1	549.632,816 404.336,516	1.0

**** Lungimile segmentelor sunt determinate în planul de proiecție Stereo 70 și sunt rotunjite la 1 milimetru.**

***** Distanța dintre puncte este formată din segmente cumulate ce sunt mai mici decât valoarea 1 milimetru.**

**DATE DESPRE IMOBILUL NR. 1684**

Oficiul de Cadastru și Publicitate Imobiliară PRAHOVA
Biroul de Cadastru și Publicitate Imobiliară Câmpina

A. Partea I. Descrierea imobilului

TEREN Necunoscut

Adresa: Loc. Plaiu, Jud. Prahova

Nr. Crt	Nr cadastral Nr. topografic	Suprafața* (mp)	Observații / Referințe
A1		4.076	Sector cadastral:18 Teren imprejmuit;

Construcții

Crt	Nr cadastral Nr. topografic	Adresa	Observații / Referințe
A1.1		Loc. Plaiu, Jud. Prahova	Nr. niveluri:1; S. construita la sol:85 mp;

B. Partea II. Proprietari și acte

Inscrieri privitoare la dreptul de proprietate și alte drepturi reale		Referințe
/		
Act Normativ nr. LEGEA 7, din 13/03/1996 emis de PARLAMENTUL ROMANIEI;		
B1	Inscrierea provizorie, drept de PROPRIETATE, dobandit prin Lege, cota actuala 1/1, cota initiala 1/1 1) NEIDENTIFICAT NEIDENTIFICAT	A1, A1.1
B2	Se noteaza faptul ca imobilul are proprietar neidentificat.	A1, A1.1

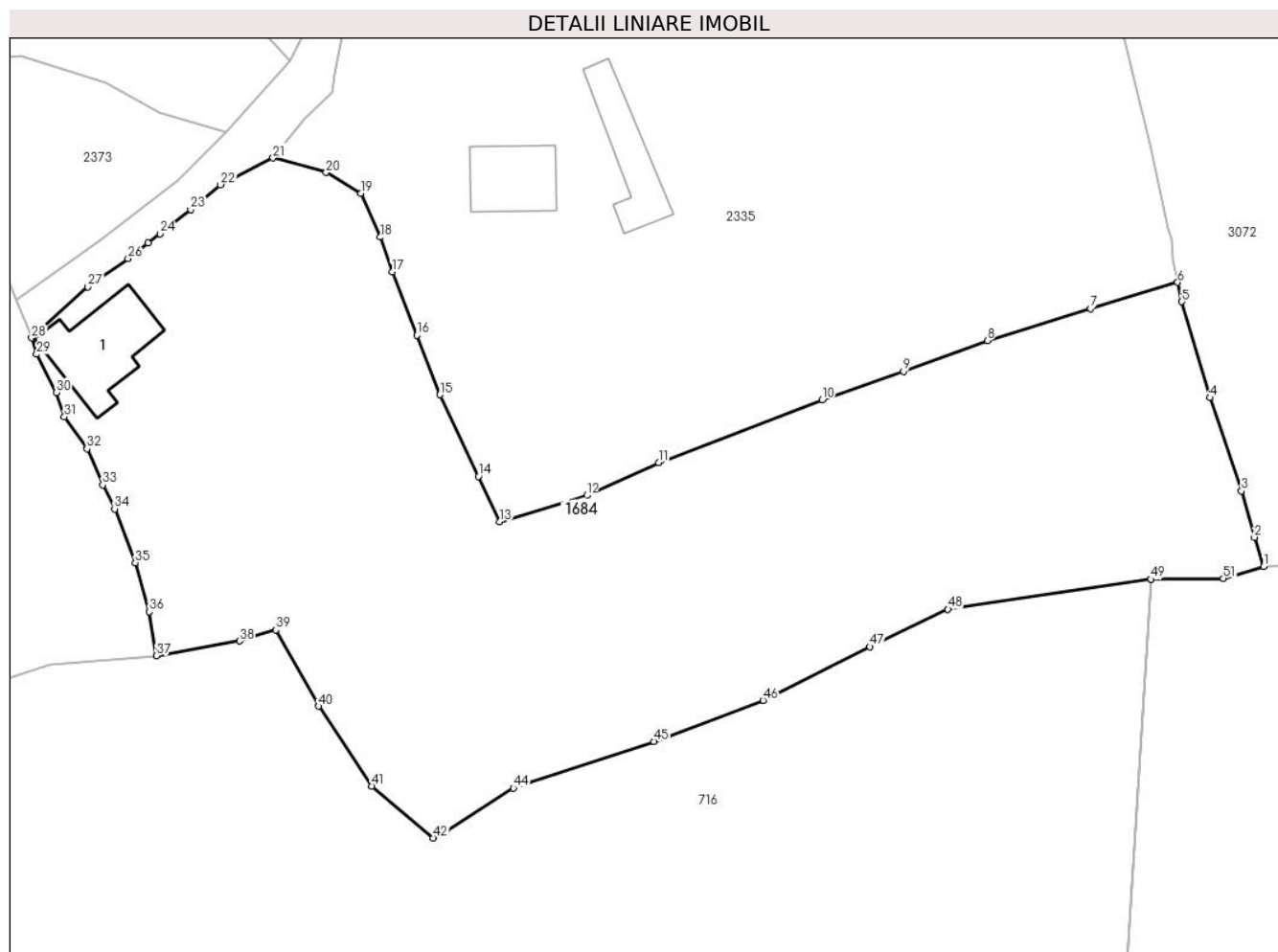
C. Partea III. SARCINI .

Inscrieri privind dezmembramintele dreptului de proprietate, drepturi reale de garanție și sarcini	Referințe
NU SUNT	

Teren

Nr cadastral	Suprafața (mp)*	Observații / Referințe
	4.076	

* Suprafața este determinată în planul de proiecție Stereo 70.



Date referitoare la teren

Crt	Categorie folosință	Intravilan	Suprafața (mp)	Tarla	Parcelă	Nr. topo	Observații / Referințe
1	curți constructii	DA	227	46	1708	-	
2	arabil	DA	1.078	46	1708	-	
3	faneata	NU	2.771	46	1711, 1710	-	

Date referitoare la construcții

Crt	Număr	Destinație construcție	Supraf. (mp)	Situație juridică	Observații / Referințe
A1.1		construcții de locuințe	85	Cu acte	Nr. niveluri:1; S. construita la sol:85 mp;

Lungime Segmente

1) Valorile lungimilor segmentelor sunt obținute din proiecție în plan.

Punct început	X / Y	Punct sfârșit	X / Y	Lungime segment
1	549.578,346 404.124,937	2	549.577,385 404.127,967	3.179
4	549.572,783 404.142,375	5	549.569,888 404.152,292	10.331
7	549.560,473 404.151,565	8	549.549,778 404.148,273	11.19

Punct început	X / Y	Punct sfârșit	X / Y	Lungime segment
2	549.577,385 404.127,967	3	549.576,062 404.132,749	4.962
5	549.569,888 404.152,292	6	549.569,464 404.154,278	2.031
8	549.549,778 404.148,273	9	549.541,117 404.145,109	9.221

Punct început	X / Y	Punct sfârșit	X / Y	Lungime segment
3	549.576,062 404.132,749	4	549.572,783 404.142,375	10.169
6	549.569,464 404.154,278	7	549.560,473 404.151,565	9.391
9	549.541,117 404.145,109	10	549.532,712 404.142,173	8.903

Punct început	X / Y	Punct sfârșit	X / Y	Lungime segment	Punct început	X / Y	Punct sfârșit	X / Y	Lungime segment	Punct început	X / Y	Punct sfârșit	X / Y	Lungime segment
10	549.532,712 404.142,173	11	549.515,843 404.135,673	18.078	11	549.515,843 404.135,673	12	549.508,409 404.132,291	8.167	12	549.508,409 404.132,291	13	549.499,41 404.129,589	9.396
13	549.499,41 404.129,589	14	549.497,204 404.134,258	5.164	14	549.497,204 404.134,258	15	549.493,221 404.142,688	9.324	15	549.493,221 404.142,688	16	549.490,842 404.148,82	6.577
16	549.490,842 404.148,82	17	549.488,3 404.155,369	7.025	17	549.488,3 404.155,369	18	549.487,058 404.158,955	3.795	18	549.487,058 404.158,955	19	549.485,062 404.163,458	4.926
19	549.485,062 404.163,458	20	549.481,48 404.165,62	4.184	20	549.481,48 404.165,62	21	549.475,982 404.167,121	5.699	21	549.475,982 404.167,121	22	549.470,564 404.164,358	6.082
22	549.470,564 404.164,358	23	549.467,485 404.161,795	4.006	23	549.467,485 404.161,795	24	549.464,307 404.159,303	4.039	24	549.464,307 404.159,303	25	549.463,074 404.158,338	1.566
25	549.463,074 404.158,338	26	549.461,017 404.156,728	2.612	26	549.461,017 404.156,728	27	549.456,867 404.153,823	5.066	27	549.456,867 404.153,823	28	549.451,044 404.148,548	7.857
28	549.451,044 404.148,548	29	549.451,569 404.146,865	1.763	29	549.451,569 404.146,865	30	549.453,59 404.142,917	4.435	30	549.453,59 404.142,917	31	549.454,423 404.140,403	2.648
31	549.454,423 404.140,403	32	549.456,769 404.137,109	4.044	32	549.456,769 404.137,109	33	549.458,396 404.133,38	4.068	33	549.458,396 404.133,38	34	549.459,629 404.130,893	2.776
34	549.459,629 404.130,893	35	549.461,75 404.125,327	5.956	35	549.461,75 404.125,327	36	549.463,217 404.120,277	5.259	36	549.463,217 404.120,277	37	549.463,941 404.115,744	4.59
37	549.463,941 404.115,744	38	549.472,526 404.117,268	8.719	38	549.472,526 404.117,268	39	549.476,251 404.118,393	3.891	39	549.476,251 404.118,393	40	549.480,693 404.110,53	9.031
40	549.480,693 404.110,53	41	549.486,164 404.102,271	9.907	41	549.486,164 404.102,271	42	549.492,537 404.096,923	8.32	42	549.492,537 404.096,923	43	549.493,645 404.097,446	1.225
43	549.493,645 404.097,446	44	549.500,841 404.102,071	8.554	44	549.500,841 404.102,071	45	549.515,328 404.106,891	15.268	45	549.515,328 404.106,891	46	549.526,621 404.111,14	12.066
46	549.526,621 404.111,14	47	549.537,655 404.116,666	12.34	47	549.537,655 404.116,666	48	549.545,722 404.120,528	8.944	48	549.545,722 404.120,528	49	549.566,689 404.123,633	21.196
49	549.566,689 404.123,633	50	549.566,719 404.123,633	0.03	50	549.566,719 404.123,633	51	549.574,179 404.123,727	7.461	51	549.574,179 404.123,727	1	549.578,346 404.124,937	4.339

** Lungimile segmentelor sunt determinate în planul de proiecție Stereo 70 și sunt rotunjite la 1 milimetru.

*** Distanța dintre puncte este formată din segmente cumulate ce sunt mai mici decât valoarea 1 milimetru.

**DATE DESPRE IMOBILUL NR. 1685**

Oficiul de Cadastru și Publicitate Imobiliară PRAHOVA
Biroul de Cadastru și Publicitate Imobiliară Câmpina

A. Partea I. Descrierea imobilului

TEREN Intravilan

Adresa: Loc. Plaiu, Nr. 349, Jud. Prahova

Nr. Crt	Nr cadastral Nr. topografic	Suprafața* (mp)	Observații / Referințe
A1	21267	4.858	Sector cadastral:18 Teren imprejmuit;

B. Partea II. Proprietari și acte

Inscrieri privitoare la dreptul de proprietate și alte drepturi reale	Referințe
11062 / 02/05/2019	
Act Notarial nr. 2256, din 25/04/2019 emis de NP Pop Mihaela Cristina;	
B6	A1
Intabulare, drept de PROPRIETATEpartaj, dobandit prin Conventie, cota actuala 1/1, cota initiala 1/1	
1) CĂLINEȚ AURELIA	

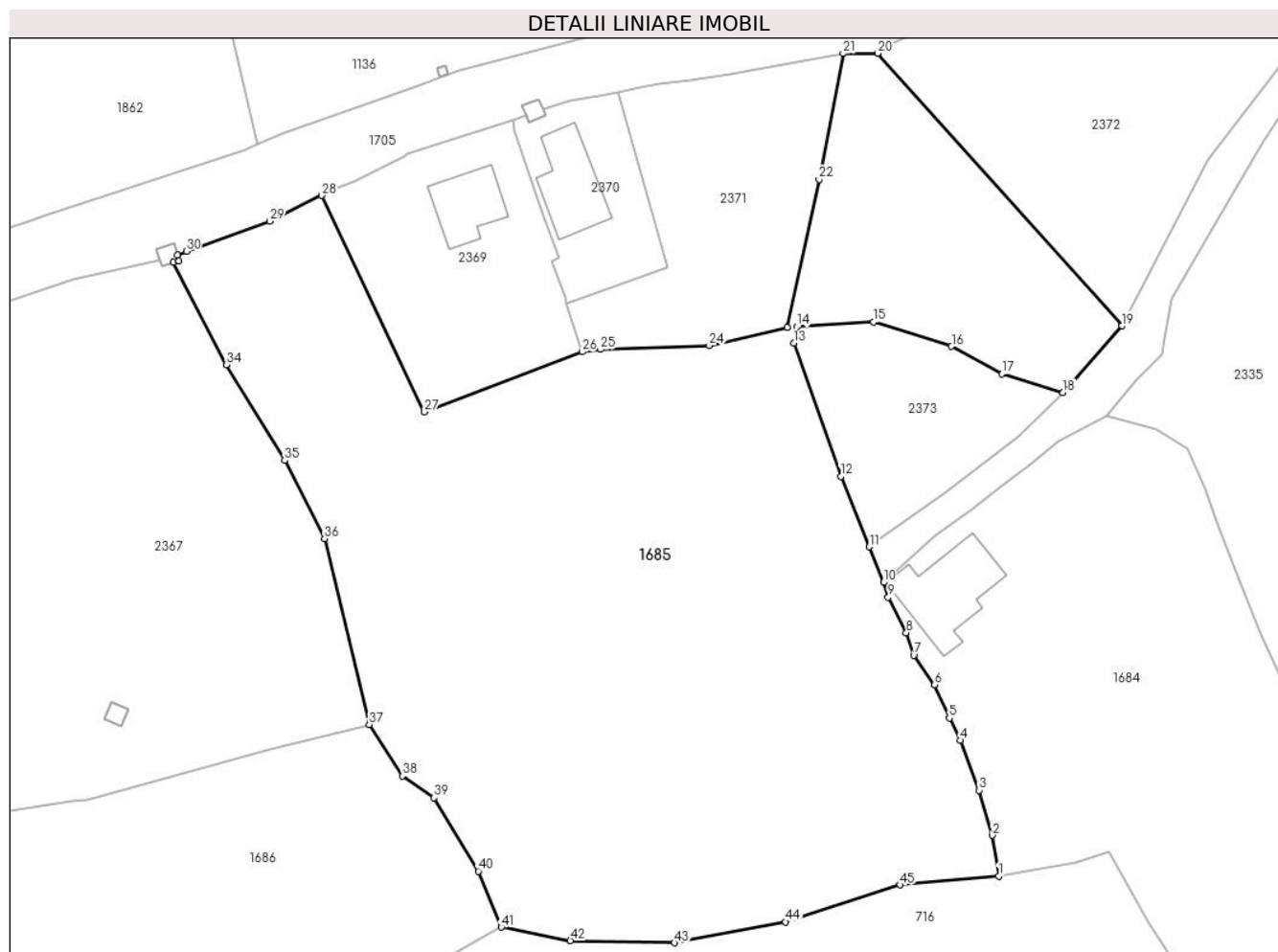
C. Partea III. SARCINI .

Inscrieri privind dezmembramintele dreptului de proprietate, drepturi reale de garanție și sarcini	Referințe
NU SUNT	

Teren

Nr cadastral	Suprafața (mp)*	Observații / Referințe
21267	4.858	

* Suprafața este determinată în planul de proiecție Stereo 70.



Date referitoare la teren

Crt	Categorie folosință	Intravilan	Suprafața (mp)	Tarla	Parcelă	Nr. topo	Observații / Referințe
1	faneata	DA	4.858	46	1703, 1705	-	

Lungime Segmente

1) Valorile lungimilor segmentelor sunt obținute din proiecție în plan.

Punct început	X / Y	Punct sfârșit	X / Y	Lungime segment	Punct început	X / Y	Punct sfârșit	X / Y	Lungime segment	Punct început	X / Y	Punct sfârșit	X / Y	Lungime segment
1	549.463,941 404.115,744	2	549.463,217 404.120,277	4.59	2	549.463,217 404.120,277	3	549.461,75 404.125,327	5.259	3	549.461,75 404.125,327	4	549.459,629 404.130,893	5.956
4	549.459,629 404.130,893	5	549.458,396 404.133,38	2.776	5	549.458,396 404.133,38	6	549.456,769 404.137,109	4.068	6	549.456,769 404.137,109	7	549.454,423 404.140,403	4.044
7	549.454,423 404.140,403	8	549.453,59 404.142,917	2.648	8	549.453,59 404.142,917	9	549.451,569 404.146,865	4.435	9	549.451,569 404.146,865	10	549.451,044 404.148,548	1.763
10	549.451,044 404.148,548	11	549.449,447 404.152,507	4.269	11	549.449,447 404.152,507	12	549.446,267 404.160,388	8.498	12	549.446,267 404.160,388	13	549.441,019 404.175,253	15.764
13	549.441,019 404.175,253	14	549.441,376 404.177,078	1.86	14	549.441,376 404.177,078	15	549.449,95 404.177,656	8.593	15	549.449,95 404.177,656	16	549.458,644 404.174,897	9.121
16	549.458,644 404.174,897	17	549.464,26 404.171,836	6.396	17	549.464,26 404.171,836	18	549.471,115 404.169,736	7.169	18	549.471,115 404.169,736	19	549.477,711 404.177,19	9.953

Punct început	X / Y	Punct sfârșit	X / Y	Lungime segment	Punct început	X / Y	Punct sfârșit	X / Y	Lungime segment	Punct început	X / Y	Punct sfârșit	X / Y	Lungime segment
19	549.477,711 404.177,19	20	549.450,387 404.207,641	40.913	20	549.450,387 404.207,641	21	549.446,527 404.207,613	3.86	21	549.446,527 404.207,613	22	549.443,835 404.193,54	14.328
22	549.443,835 404.193,54	23	549.440,285 404.177,004	16.913	23	549.440,285 404.177,004	24	549.431,567 404.174,999	8.946	24	549.431,567 404.174,999	25	549.419,422 404.174,555	12.153
25	549.419,422 404.174,555	26	549.417,357 404.174,289	2.082	26	549.417,357 404.174,289	27	549.399,736 404.167,567	18.86	27	549.399,736 404.167,567	28	549.388,251 404.191,754	26.775
28	549.388,251 404.191,754	29	549.382,444 404.188,886	6.477	29	549.382,444 404.188,886	30	549.373,126 404.185,534	9.903	30	549.373,126 404.185,534	31	549.372,113 404.185,101	1.102
31	549.372,113 404.185,101	32	549.372,302 404.184,46	0.668	32	549.372,302 404.184,46	33	549.371,664 404.184,271	0.665	33	549.371,664 404.184,271	34	549.377,577 404.172,832	12.877
34	549.377,577 404.172,832	35	549.384,125 404.162,174	12.509	35	549.384,125 404.162,174	36	549.388,562 404.153,425	9.81	36	549.388,562 404.153,425	37	549.393,565 404.132,669	21.35
37	549.393,565 404.132,669	38	549.397,272 404.126,915	6.845	38	549.397,272 404.126,915	39	549.400,819 404.124,478	4.304	39	549.400,819 404.124,478	40	549.405,757 404.116,294	9.558
40	549.405,757 404.116,294	41	549.408,334 404.110,028	6.775	41	549.408,334 404.110,028	42	549.416,041 404.108,519	7.853	42	549.416,041 404.108,519	43	549.427,701 404.108,294	11.662
43	549.427,701 404.108,294	44	549.440,114 404.110,625	12.63	44	549.440,114 404.110,625	45	549.452,903 404.114,761	13.441	45	549.452,903 404.114,761	1	549.463,941 404.115,744	11.082

** Lungimile segmentelor sunt determinate în planul de proiecție Stereo 70 și sunt rotunjite la 1 milimetru.

*** Distanța dintre puncte este formată din segmente cumulate ce sunt mai mici decât valoarea 1 milimetru.

**DATE DESPRE IMOBILUL NR. 1686**

Oficiul de Cadastru și Publicitate Imobiliară PRAHOVA
Biroul de Cadastru și Publicitate Imobiliară Câmpina

A. Partea I. Descrierea imobilului

TEREN Necunoscut

Adresa: Loc. Plaiu, Jud. Prahova

Nr. Crt	Nr cadastral Nr. topografic	Suprafața* (mp)	Observații / Referințe
A1	20644	4.018	Sector cadastral:18 Teren neimprejmuit; Provita de Sus , sat Plaiu , T 46,P 1692

B. Partea II. Proprietari și acte

Inscrieri privitoare la dreptul de proprietate și alte drepturi reale		Referințe
11559 / 21/07/2011		
Act Notarial nr. PARTAJ VOLUNTAR 3485, din 20/07/2011 emis de NP SAVULESCU VASILE;		
B1	Intabulare, drept de PROPRIETATEpartaj, dobandit prin Conventie, cota actuala 1/1, cota initiala 1/1 1) PINTILEI ARGENTINA 2) PINTILEI MIHAI	A1

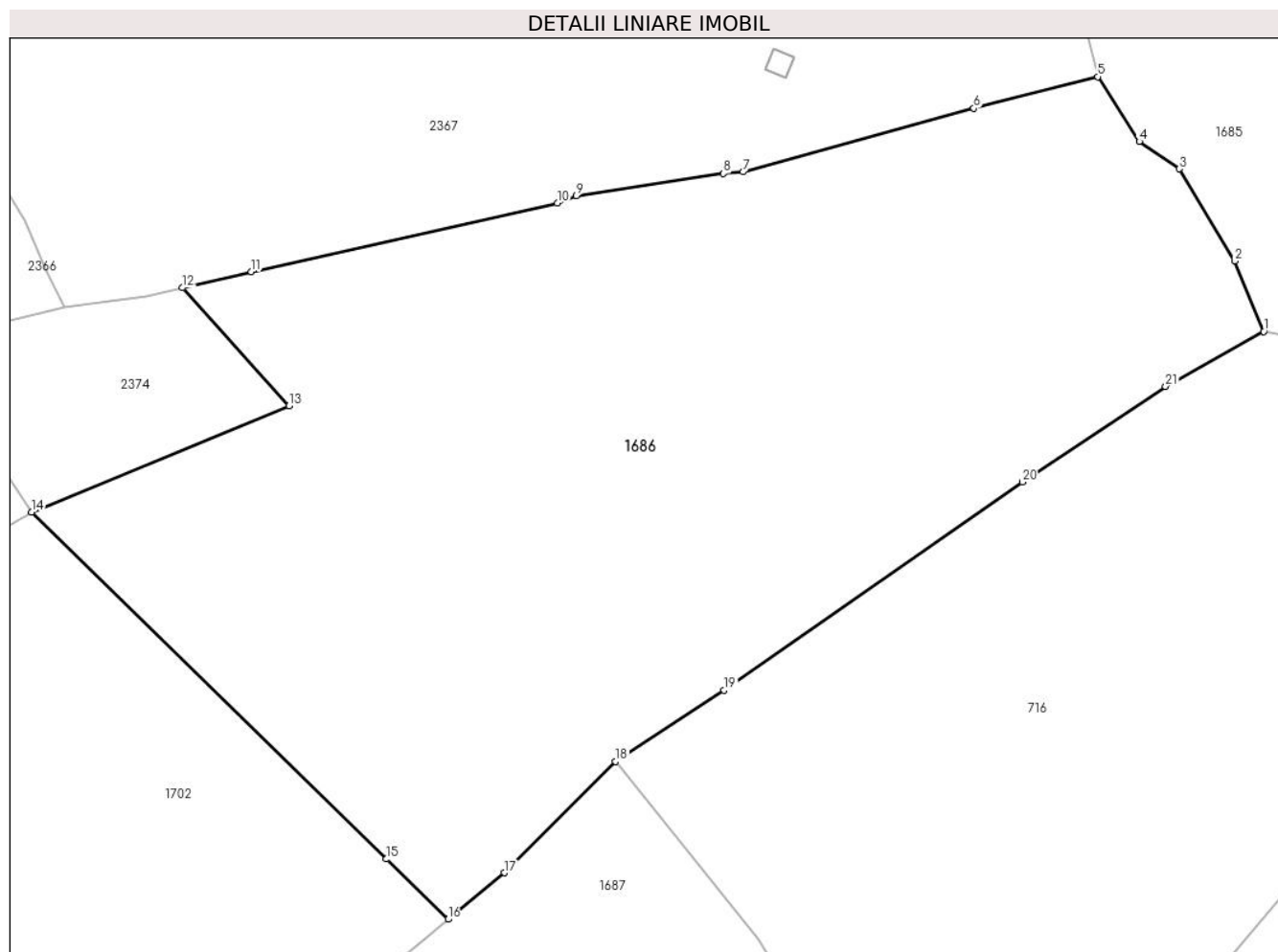
C. Partea III. SARCINI .

Inscrieri privind dezmembramintele dreptului de proprietate, drepturi reale de garanție și sarcini	Referințe
NU SUNT	

Teren

Nr cadastral	Suprafața (mp)*	Observații / Referințe
20644	4.018	Provita de Sus , sat Plaiu , T 46,P 1692

* Suprafața este determinată în planul de proiecție Stereo 70.



Date referitoare la teren

Crt	Categorie folosință	Intravilan	Suprafața (mp)	Tarla	Parcelă	Nr. topo	Observații / Referințe
1	faneata	DA	3.571	46	1692	-	
3	faneata	NU	447	46	1692	-	

Lungime Segmente

1) Valorile lungimilor segmentelor sunt obținute din proiecție în plan.

Punct început	X / Y	Punct sfârșit	X / Y	Lungime segment (** (m)
1	549.408,334 404.110,028	2	549.405,757 404.116,294	6.775
3	549.400,819 404.124,478	4	549.397,272 404.126,915	4.304
5	549.393,565 404.132,669	6	549.382,542 404.129,876	11.371
7	549.362,002 404.124,205	8	549.360,278 404.124,08	1.729

Punct început	X / Y	Punct sfârșit	X / Y	Lungime segment (** (m)
2	549.405,757 404.116,294	3	549.400,819 404.124,478	9.558
4	549.397,272 404.126,915	5	549.393,565 404.132,669	6.845
6	549.382,542 404.129,876	7	549.362,002 404.124,205	21.308
8	549.360,278 404.124,08	9	549.347,187 404.122,071	13.244

Punct început	X / Y	Punct sfârșit	X / Y	Lungime segment (** (m)
9	549.347,187 404.122,071	10	549.345,485 404.121,429	1.819
11	549.318,254 404.115,332	12	549.312,133 404.113,91	6.284
13	549.321,603 404.103,415	14	549.298,71 404.093,961	24.768
15	549.330,278 404.063,122	16	549.335,762 404.057,765	7.666
17	549.340,782 404.061,891	18	549.350,672 404.071,783	13.988
19	549.360,335 404.078,129	20	549.386,857 404.096,632	32.338
21	549.399,593 404.105,146	1	549.408,334 404.110,028	10.012

Punct început	X / Y	Punct sfârșit	X / Y	Lungime segment (** (m)
10	549.345,485 404.121,429	11	549.318,254 404.115,332	27.905
12	549.312,133 404.113,91	13	549.321,603 404.103,415	14.136
14	549.298,71 404.093,961	15	549.330,278 404.063,122	44.131
16	549.335,762 404.057,765	17	549.340,782 404.061,891	6.498
18	549.350,672 404.071,783	19	549.360,335 404.078,129	11.561
20	549.386,857 404.096,632	21	549.399,593 404.105,146	15.32

** Lungimile segmentelor sunt determinate în planul de proiecție Stereo 70 și sunt rotunjite la 1 milimetru.

*** Distanța dintre puncte este formată din segmente cumulate ce sunt mai mici decât valoarea 1 milimetru.

**DATE DESPRE IMOBILUL NR. 1687**

Oficiul de Cadastru și Publicitate Imobiliară PRAHOVA
Biroul de Cadastru și Publicitate Imobiliară Câmpina

A. Partea I. Descrierea imobilului

TEREN Extravilan

Adresa: Jud. Prahova

Nr. Crt	Nr cadastral Nr. topografic	Suprafața* (mp)	Observații / Referințe
A1	20645	2.397	Sector cadastral:18 Teren neimprejmuit;

B. Partea II. Proprietari și acte

Inscrieri privitoare la dreptul de proprietate și alte drepturi reale		Referințe
11557 / 21/07/2011		
Act Notarial nr. PARTAJ VOLUNTAR 3485, din 20/07/2011 emis de NP SAVULESCU VASILE;		
B1	Intabulare, drept de PROPRIETATEpartaj, dobandit prin Conventie, cota actuala 1/1, cota initiala 1/1 1) PINTILEI ARGENTINA 2) PINTILEI MIHAI	A1

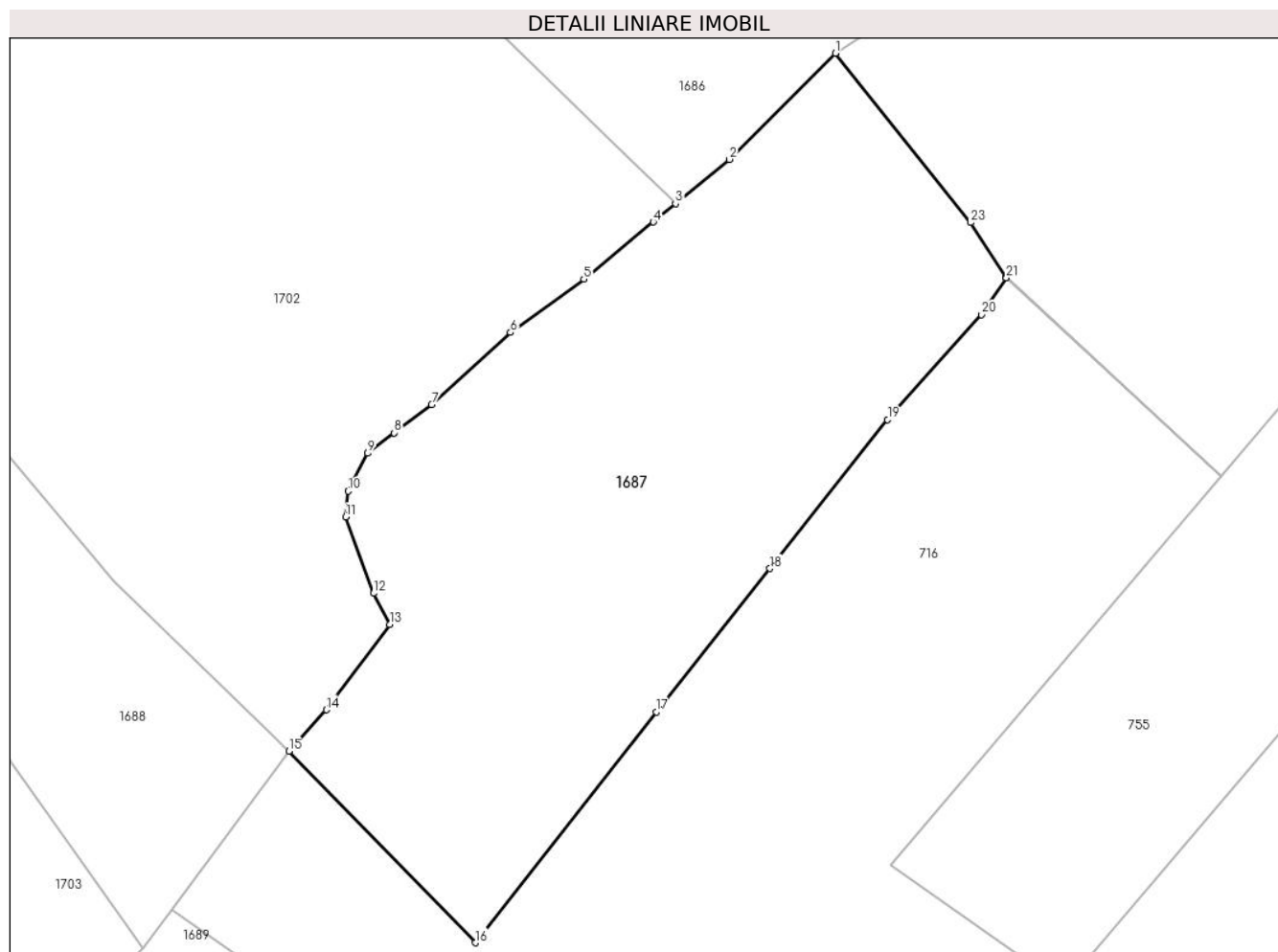
C. Partea III. SARCINI .

Inscrieri privind dezmembramintele dreptului de proprietate, drepturi reale de garanție și sarcini	Referințe
NU SUNT	

Teren

Nr cadastral	Suprafața (mp)*	Observații / Referințe
20645	2.397	

* Suprafața este determinată în planul de proiecție Stereo 70.



Date referitoare la teren

Crt	Categorie folosință	Intravilan	Suprafața (mp)	Tarla	Parcelă	Nr. topo	Observații / Referințe
1	faneata	NU	2.397	48	2058	-	

Lungime Segmente

1) Valorile lungimilor segmentelor sunt obținute din proiecție în plan.

Punct început	X / Y	Punct sfârșit	X / Y	Lungime segment (** (m)
1	549.350,672 404.071,783	2	549.340,782 404.061,891	13.988
3	549.335,762 404.057,765	4	549.333,692 404.056,064	2.679
5	549.327,223 404.050,748	6	549.320,381 404.045,773	8.46
7	549.313,024 404.039,051	8	549.309,528 404.036,414	4.379
9	549.307,067 404.034,511	10	549.305,254 404.030,991	3.959

Punct început	X / Y	Punct sfârșit	X / Y	Lungime segment (** (m)
2	549.340,782 404.061,891	3	549.335,762 404.057,765	6.498
4	549.333,692 404.056,064	5	549.327,223 404.050,748	8.373
6	549.320,381 404.045,773	7	549.313,024 404.039,051	9.965
8	549.309,528 404.036,414	9	549.307,067 404.034,511	3.111
10	549.305,254 404.030,991	11	549.305,018 404.028,583	2.42

Punct început	X / Y	Punct sfârșit	X / Y	Lungime segment (** (m)
11	549.305,018 404.028,583	12	549.307,622 404.021,469	7.576
13	549.309,11 404.018,579	14	549.303,208 404.010,607	9.919
15	549.299,721 404.006,747	16	549.317,094 403.988,911	24.899
17	549.333,966 404.010,411	18	549.344,585 404.023,771	17.066
19	549.355,548 404.037,637	20	549.364,284 404.047,425	13.12
21	549.366,606 404.050,869	22	549.366,623 404.050,894	0.03
23	549.363,298 404.056,005	1	549.350,672 404.071,783	20.208

Punct început	X / Y	Punct sfârșit	X / Y	Lungime segment (** (m)
12	549.307,622 404.021,469	13	549.309,11 404.018,579	3.251
14	549.303,208 404.010,607	15	549.299,721 404.006,747	5.202
16	549.317,094 403.988,911	17	549.333,966 404.010,411	27.33
18	549.344,585 404.023,771	19	549.355,548 404.037,637	17.676
20	549.364,284 404.047,425	21	549.366,606 404.050,869	4.154
22	549.366,623 404.050,894	23	549.363,298 404.056,005	6.097

** Lungimile segmentelor sunt determinate în planul de proiecție Stereo 70 și sunt rotunjite la 1 milimetru.

*** Distanța dintre puncte este formată din segmente cumulate ce sunt mai mici decât valoarea 1 milimetru.

**DATE DESPRE IMOBILUL NR. 1688**

Oficiul de Cadastru și Publicitate Imobiliară PRAHOVA
Biroul de Cadastru și Publicitate Imobiliară Câmpina

A. Partea I. Descrierea imobilului

TEREN Necunoscut

Nr. CF vechi:12
Nr. cadastral vechi:23

Adresa: Loc. Plaiu, Nr. 345, Jud. Prahova

Nr. Crt	Nr cadastral Nr. topografic	Suprafața* (mp)	Observații / Referințe
A1	20943	Din acte: 2.134 Masurata: 2.288	Sector cadastral:18 Teren imprejmuit;

Construcții

Crt	Nr cadastral Nr. topografic	Adresa	Observații / Referințe
A1.1	20943-C1	Loc. Plaiu, Nr. 345, Jud. Prahova	Nr. niveluri:1; S. construita la sol:52 mp; C1-locuinta
A1.2	20943-C2	Loc. Plaiu, Nr. 345, Jud. Prahova	Nr. niveluri:1; S. construita la sol:24 mp; C2-anexa-Sc=24 mp
A1.3		Loc. Plaiu, Nr. 345, Jud. Prahova	Nr. niveluri:1; S. construita la sol:23 mp;

B. Partea II. Proprietari și acte

Inscrieri privitoare la dreptul de proprietate și alte drepturi reale	Referințe	
38581 / 29/09/2021		
Act Notarial nr. 2928, din 28/09/2021 emis de NP VASILE SAVULESCU;		
B4	se radiaza antecontractul de vazare cumparare aut.nr 2602 din 31.08.2021 NP NP VASILE SAVULESCU notata prin inch.34729/2021, in baza c.v.c aut sub nr 2928 din 28.09.2021 emis de NP VASILE SAVULESCU	A1, A1.1, A1.2
B5	Intabulare, drept de PROPRIETATEcumparare ca bun comun, dobandit prin Conventie, cota actuala 1/1, cota initiala 1/1 1) CALMÂC FLORINA-STELUȚA 2) CALMÂC PAUL-CRISTIAN	A1, A1.1, A1.2
47197 / 19/11/2021		
Act Administrativ nr. 6507, din 29/10/2021 emis de Primaria comunei Provita de Sus;		
B6	se actualizeaza informatiile cadastrale, in sensul ca actuala adresa a imobilului este urmatoarea: comuna Provita de Sus, sat Plaiu, Nr. 345, Jud. Prahova	A1, A1.1, A1.2
/		
Act Normativ nr. LEGEA 7, din 13/03/1996 emis de PARLAMENTUL ROMANIEI (Adeverinta 1878/ 18.03.2024 act administrativ emis de Primaria Provita de Sus);		
B7	Intabulare, drept de PROPRIETATE, dobandit prin Lege, cota actuala 1/1, cota initiala 1/1 1) CALMÂC FLORINA-STELUȚA 2) CALMÂC PAUL-CRISTIAN	A1.3

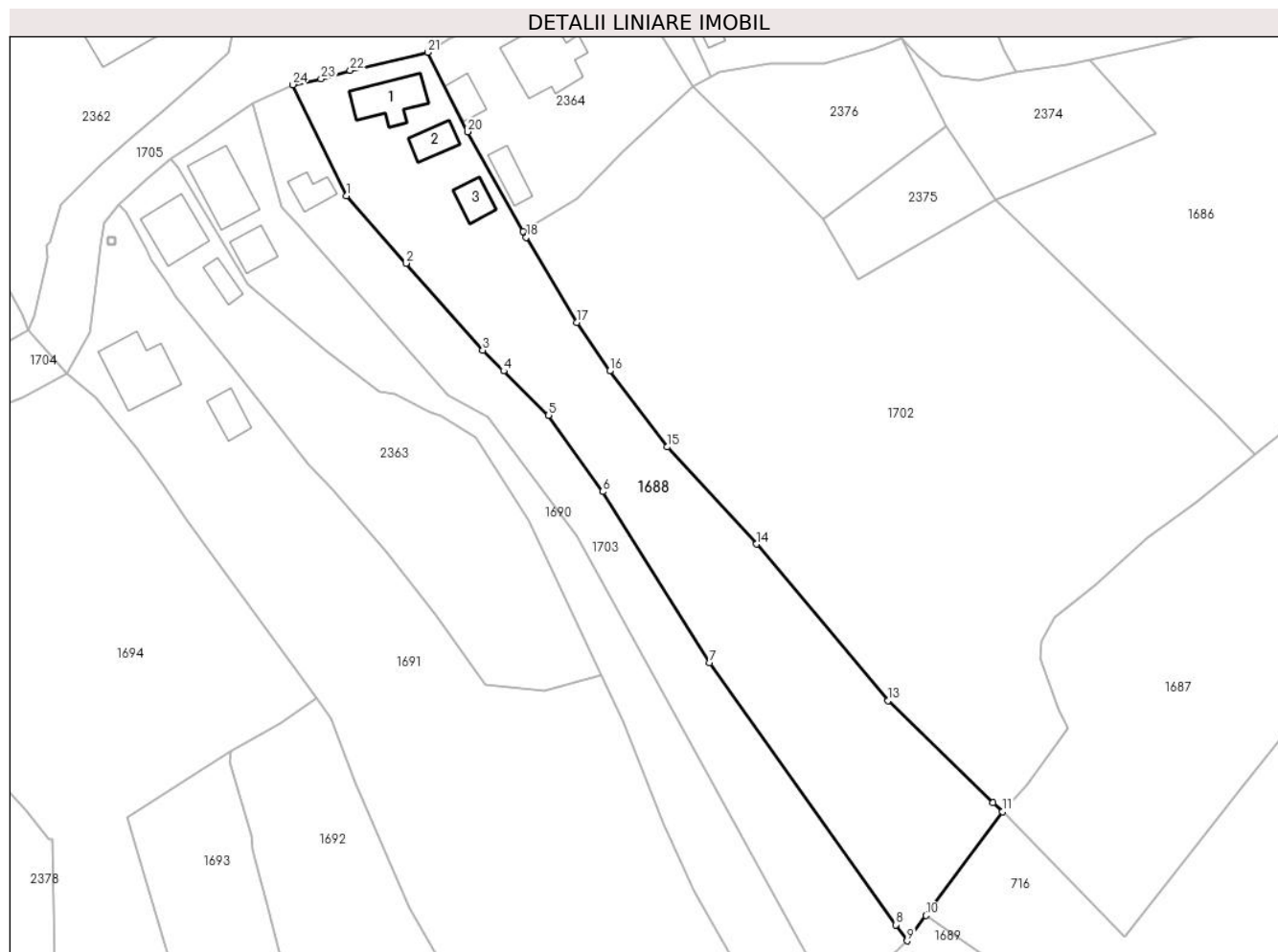
C. Partea III. SARCINI .

Inscrieri privind dezmembramintele dreptului de proprietate, drepturi reale de garanție și sarcini	Referințe
NU SUNT	

Teren

Nr cadastral	Suprafața (mp)*	Observații / Referințe
20943	Din acte: 2.134 Masurata: 2.288	

* Suprafața este determinată în planul de proiecție Stereo 70.



Date referitoare la teren

Crt	Categorie folosință	Intra vilan	Suprafața (mp)	Tarla	Parcelă	Nr. topo	Observații / Referințe
1	curți constructii	DA	567	46	1690	-	
2	arabil	DA	240	46	1889	-	
3	faneata	DA	1.437	46	1688, 1687	-	
4	faneata	NU	44	46	1688, 1687	-	

Date referitoare la construcții

Crt	Număr	Destinație construcție	Supraf. (mp)	Situație juridică	Observații / Referințe
A1.1	20943-C1	construcții de locuințe	52	Cu acte	Nr. niveluri:1; S. construita la sol:52 mp; C1-locuinta
A1.2	20943-C2	construcții anexa	24	Cu acte	Nr. niveluri:1; S. construita la sol:24 mp; C2-anexa-Sc=24 mp
A1.3		construcții anexa	23	Cu acte	Nr. niveluri:1; S. construita la sol:23 mp;

Lungime Segmente

1) Valorile lungimilor segmentelor sunt obținute din proiecție în plan.

Punct început	X / Y	Punct sfârșit	X / Y	Lungime segment (** (m)
1	549.206,22 404.094,574	2	549.214,698 404.084,942	12.832
3	549.225,615 404.072,539	4	549.228,617 404.069,582	4.214
5	549.235,012 404.063,281	6	549.242,736 404.052,381	13.359
7	549.257,98 404.027,992	8	549.284,49 403.990,632	45.81
9	549.286,116 403.988,34	10	549.288,793 403.991,961	4.503
11	549.299,721 404.006,747	12	549.298,374 404.008,058	1.88
13	549.283,426 404.022,613	14	549.264,618 404.044,891	29.156
15	549.251,921 404.058,752	16	549.243,735 404.069,576	13.571
17	549.239,017 404.076,496	18	549.231,835 404.088,629	14.099
19	549.231,358 404.089,488	20	549.223,467 404.103,686	16.243
21	549.217,773 404.115,019	22	549.206,735 404.112,418	11.34
23	549.202,589 404.111,228	24	549.198,552 404.110,386	4.124

Punct început	X / Y	Punct sfârșit	X / Y	Lungime segment (** (m)
2	549.214,698 404.084,942	3	549.225,615 404.072,539	16.523
4	549.228,617 404.069,582	5	549.235,012 404.063,281	8.978
6	549.242,736 404.052,381	7	549.257,98 404.027,992	28.761
8	549.284,49 403.990,632	9	549.286,116 403.988,34	2.81
10	549.288,793 403.991,961	11	549.299,721 404.006,747	18.386
12	549.298,374 404.008,058	13	549.283,426 404.022,613	20.864
14	549.264,618 404.044,891	15	549.251,921 404.058,752	18.797
16	549.243,735 404.069,576	17	549.239,017 404.076,496	8.375
18	549.231,835 404.088,629	19	549.231,358 404.089,488	0.983
20	549.223,467 404.103,686	21	549.217,773 404.115,019	12.683
22	549.206,735 404.112,418	23	549.202,589 404.111,228	4.313
24	549.198,552 404.110,386	1	549.206,22 404.094,574	17.573

** Lungimile segmentelor sunt determinate în planul de proiecție Stereo 70 și sunt rotunjite la 1 milimetru.

*** Distanța dintre puncte este formată din segmente cumulate ce sunt mai mici decât valoarea 1 milimetru.

**DATE DESPRE IMOBILUL NR. 1689**

Oficiul de Cadastru și Publicitate Imobiliară PRAHOVA
Biroul de Cadastru și Publicitate Imobiliară Câmpina

A. Partea I. Descrierea imobilului

TEREN Extravilan

Adresa: Jud. Prahova

Nr. Crt	Nr cadastral Nr. topografic	Suprafața* (mp)	Observații / Referințe
A1	20646	2.170	Sector cadastral:18 Teren neimprejmuit;

B. Partea II. Proprietari și acte

Inscrieri privitoare la dreptul de proprietate și alte drepturi reale		Referințe
11555 / 21/07/2011		
Act Notarial nr. PARTAJ VOLUNTAR 3485, din 20/07/2011 emis de NP SAVULESCU VASILE;		
B1	Intabulare, drept de PROPRIETATEpartaj, dobandit prin Conventie, cota actuala 1/1, cota initiala 1/1 1) PINTILEI ARGENTINA 2) PINTILEI MIHAI	A1

C. Partea III. SARCINI .

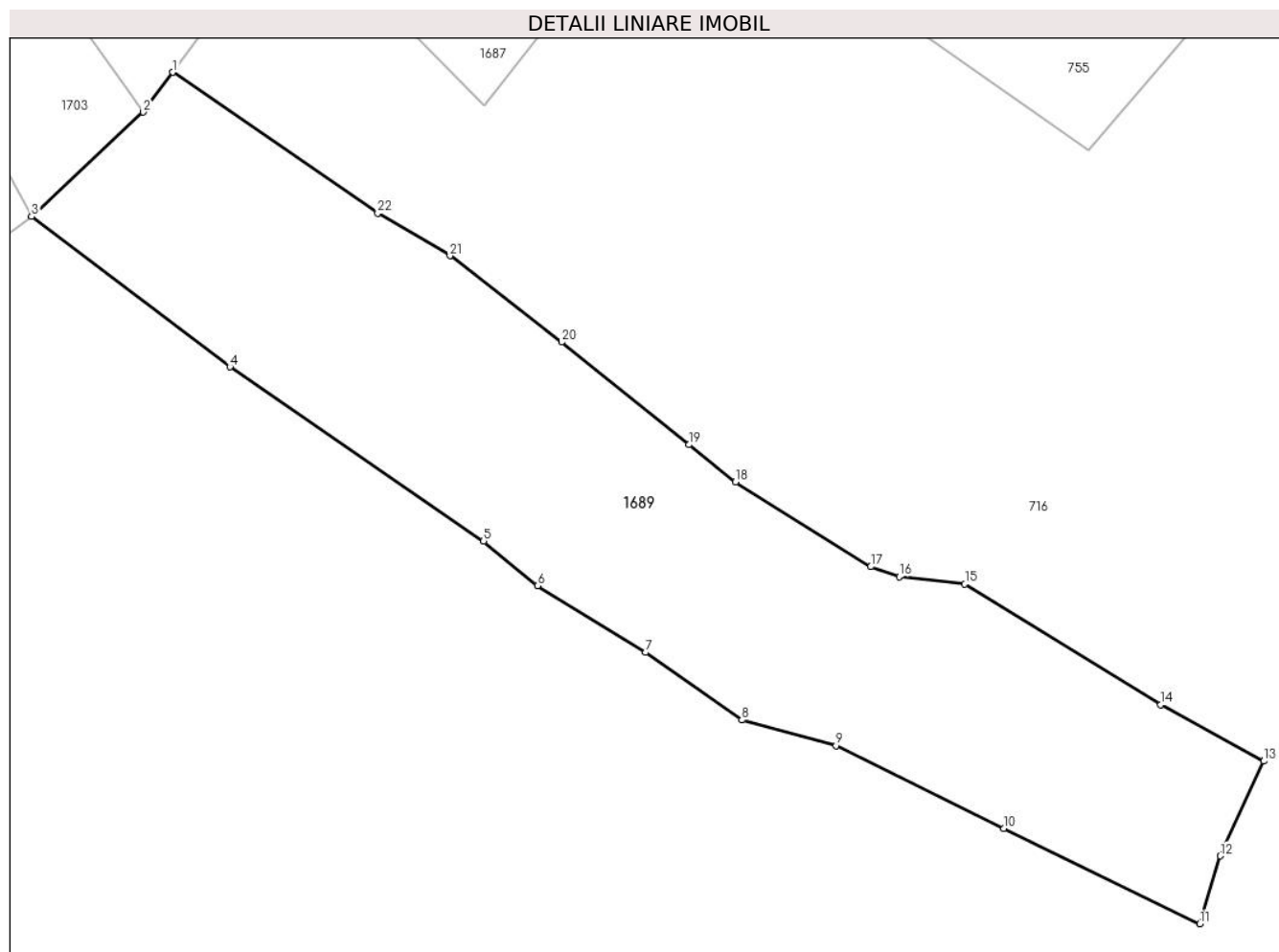
Inscrieri privind dezmembramintele dreptului de proprietate, drepturi reale de garanție și sarcini	Referințe
NU SUNT	

Anexa Nr. 1 La Partea I

Teren

Nr cadastral	Suprafața (mp)*	Observații / Referințe
20646	2.170	

* Suprafața este determinată în planul de proiecție Stereo 70.



Date referitoare la teren

Crt	Categorie folosință	Intravilan	Suprafața (mp)	Tarla	Parcelă	Nr. topo	Observații / Referințe
1	faneata	NU	2.170	48	2058	-	

Lungime Segmente

1) Valorile lungimilor segmentelor sunt obținute din proiecție în plan.

Punct început	X / Y	Punct sfârșit	X / Y	Lungime segment (** (m)
1	549.288,793 403.991,961	2	549.286,116 403.988,34	4.503
3	549.275,966 403.978,868	4	549.293,993 403.965,216	22.613
5	549.317,036 403.949,393	6	549.321,936 403.945,347	6.355
7	549.331,759 403.939,283	8	549.340,493 403.933,15	10.672
9	549.349,048 403.930,812	10	549.364,327 403.923,32	17.017

Punct început	X / Y	Punct sfârșit	X / Y	Lungime segment (** (m)
2	549.286,116 403.988,34	3	549.275,966 403.978,868	13.883
4	549.293,993 403.965,216	5	549.317,036 403.949,393	27.953
6	549.321,936 403.945,347	7	549.331,759 403.939,283	11.544
8	549.340,493 403.933,15	9	549.349,048 403.930,812	8.869
10	549.364,327 403.923,32	11	549.382,115 403.914,649	19.789

Punct început	X / Y	Punct sfârşit	X / Y	Lungime segment (** (m)
11	549.382,115 403.914,649	12	549.383,967 403.920,804	6.428
13	549.387,919 403.929,41	14	549.378,545 403.934,531	10.682
15	549.360,754 403.945,49	16	549.354,797 403.946,166	5.995
17	549.352,217 403.947,071	18	549.339,915 403.954,764	14.509
19	549.335,672 403.958,138	20	549.324,118 403.967,46	14.846
21	549.313,97 403.975,304	22	549.307,413 403.979,165	7.609

Punct început	X / Y	Punct sfârşit	X / Y	Lungime segment (** (m)
12	549.383,967 403.920,804	13	549.387,919 403.929,41	9.47
14	549.378,545 403.934,531	15	549.360,754 403.945,49	20.895
16	549.354,797 403.946,166	17	549.352,217 403.947,071	2.734
18	549.339,915 403.954,764	19	549.335,672 403.958,138	5.421
20	549.324,118 403.967,46	21	549.313,97 403.975,304	12.826
22	549.307,413 403.979,165	1	549.288,793 403.991,961	22.593

** Lungimile segmentelor sunt determinate în planul de proiecție Stereo 70 și sunt rotunjite la 1 milimetru.

*** Distanța dintre puncte este formată din segmente cumulate ce sunt mai mici decât valoarea 1 milimetru.

**DATE DESPRE IMOBILUL NR. 1690**

Oficiul de Cadastru și Publicitate Imobiliară PRAHOVA
Biroul de Cadastru și Publicitate Imobiliară Câmpina

A. Partea I. Descrierea imobilului

TEREN Necunoscut

Nr. CF vechi:222
Nr. cadastral vechi:319

Adresa: Loc. Plaiu, Str Plaiu, Jud. Prahova

Nr. Crt	Nr cadastral Nr. topografic	Suprafața* (mp)	Observații / Referințe
A1	21083	Din acte: 1.200 Masurata: 1.196	Sector cadastral:18 Teren neimprejmuit; pct. Vatra Satului

Construcții

Crt	Nr cadastral Nr. topografic	Adresa	Observații / Referințe
A1.1	21083-C1	Loc. Plaiu, Str Plaiu, Jud. Prahova	Nr. niveluri:1; S. construita la sol:64 mp; S. construita desfasurata:64 mp; C1-locuinta
A1.2	21083-C2	Loc. Plaiu, Str Plaiu, Jud. Prahova	Nr. niveluri:2; S. construita la sol:26 mp; S. construita desfasurata:34 mp; C2- anexa - beci su- 8 mp

B. Partea II. Proprietari și acte

Inscrieri privitoare la dreptul de proprietate și alte drepturi reale		Referințe
1998 / 25/03/2005		
Act Notarial nr. 1069, din 24/02/2005 emis de NP Pop Mihaela Cristina;		
B1	Intabulare, drept de PROPRIETATEcumparare ca bun propriu, dobandit prin Conventie, cota actuala 1/1, cota initiala 1/1 1) SIGHETI MARIANA ANCUA OBSERVATII: (provenita din conversia CF 222)	A1, A1.1, A1.2

C. Partea III. SARCINI .

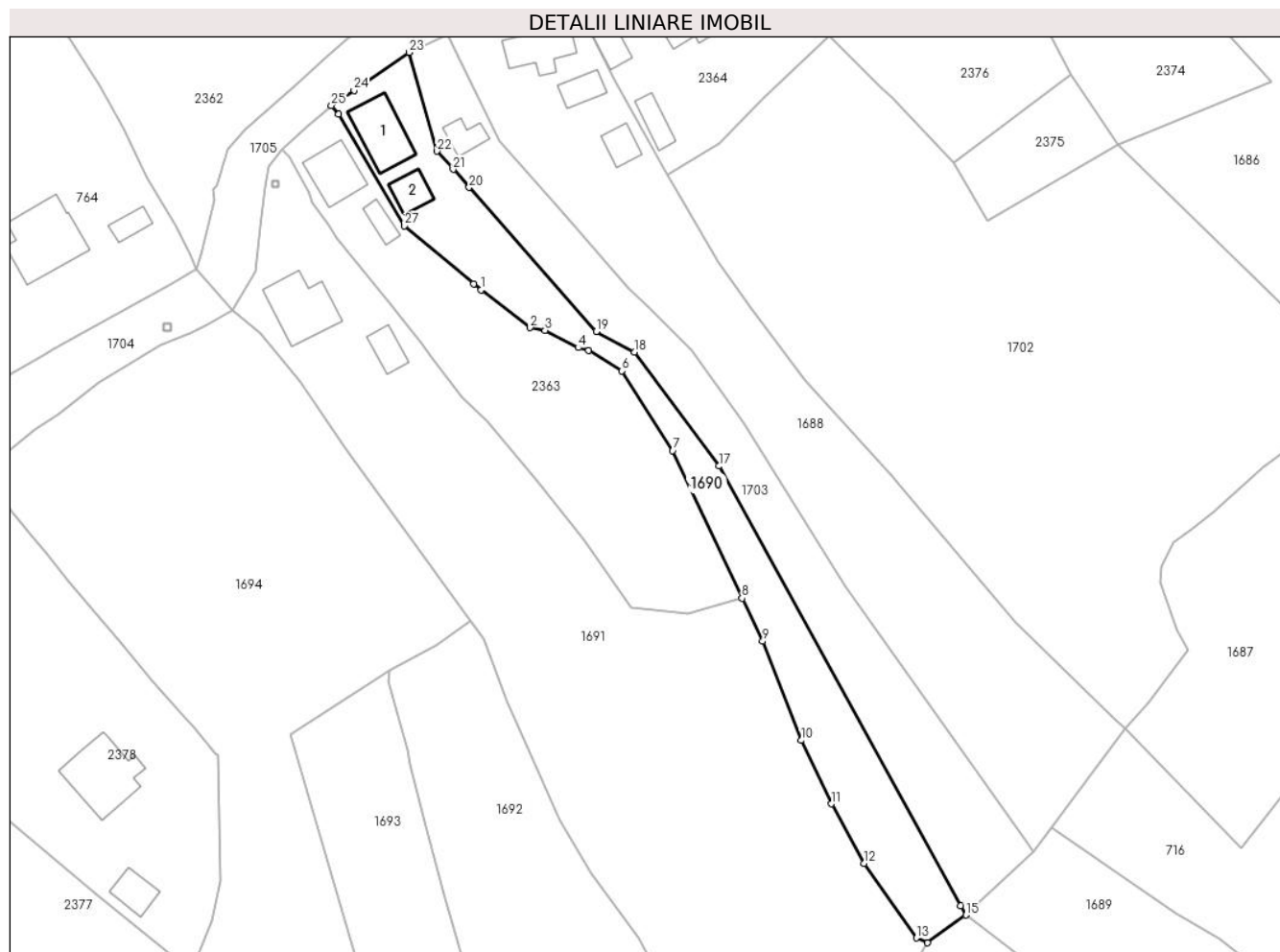
Inscrieri privind dezmembramintele dreptului de proprietate, drepturi reale de garanție și sarcini	Referințe
NU SUNT	

Anexa Nr. 1 La Partea I

Teren

Nr cadastral	Suprafața (mp)*	Observații / Referințe
21083	Din acte: 1.200 Masurata: 1.196	pct. Vatra Satului

* Suprafața este determinată în planul de proiecție Stereo 70.



Date referitoare la teren

Crt	Categorie folosință	Intra vilan	Suprafața (mp)	Tarla	Parcelă	Nr. topo	Observații / Referințe
1	curți constructii	DA	244	46	1684	-	
2	faneata	DA	942	46	1685, 1686	-	
3	faneata	NU	10	46	1685, 1686	-	

Date referitoare la construcții

Crt	Număr	Destinație construcție	Supraf. (mp)	Situație juridică	Observații / Referințe
A1.1	21083-C1	construcții de locuințe	64	Cu acte	Nr. niveluri:1; S. construita la sol:64 mp; S. construita desfasurata:64 mp; C1-locuinta
A1.2	21083-C2	construcții anexa	26	Cu acte	Nr. niveluri:2; S. construita la sol:26 mp; S. construita desfasurata:34 mp; C2- anexa - beci su- 8 mp

Lungime Segmente

1) Valorile lungimilor segmentelor sunt obținute din proiecție în plan.

Punct început	X / Y	Punct sfârșit	X / Y	Lungime segment (** (m)	Punct început	X / Y	Punct sfârșit	X / Y	Lungime segment (** (m)

Punct început	X / Y	Punct sfârșit	X / Y	Lungime segment (** (m)
1	549.203,533 404.072,294	2	549.210,809 404.066,642	9.213
3	549.213,046 404.066,255	4	549.218,043 404.063,664	5.629
5	549.219,589 404.063,221	6	549.224,561 404.060,17	5.833
7	549.232,17 404.048,27	8	549.242,528 404.026,203	24.377
9	549.245,602 404.019,77	10	549.251,382 404.004,966	15.892
11	549.255,84 403.995,468	12	549.260,766 403.986,609	10.136
13	549.268,561 403.975,432	14	549.270,202 403.974,72	1.789
15	549.275,966 403.978,868	16	549.275,214 403.980,236	1.561
17	549.239,088 404.045,961	18	549.226,4 404.062,978	21.226
19	549.220,732 404.066,064	20	549.201,711 404.087,616	28.745
21	549.199,32 404.090,325	22	549.196,929 404.093,035	3.614
23	549.192,773 404.107,794	24	549.184,505 404.102,109	10.034
25	549.181,159 404.099,873	26	549.182,225 404.098,541	1.706
27	549.192,068 404.081,893	28	549.202,394 404.073,178	13.512

Punct început	X / Y	Punct sfârșit	X / Y	Lungime segment (** (m)
2	549.210,809 404.066,642	3	549.213,046 404.066,255	2.27
4	549.218,043 404.063,664	5	549.219,589 404.063,221	1.608
6	549.224,561 404.060,17	7	549.232,17 404.048,27	14.125
8	549.242,528 404.026,203	9	549.245,602 404.019,77	7.13
10	549.251,382 404.004,966	11	549.255,84 403.995,468	10.492
12	549.260,766 403.986,609	13	549.268,561 403.975,432	13.627
14	549.270,202 403.974,72	15	549.275,966 403.978,868	7.101
16	549.275,214 403.980,236	17	549.239,088 404.045,961	74.999
18	549.226,4 404.062,978	19	549.220,732 404.066,064	6.454
20	549.201,711 404.087,616	21	549.199,32 404.090,325	3.613
22	549.196,929 404.093,035	23	549.192,773 404.107,794	15.333
24	549.184,505 404.102,109	25	549.181,159 404.099,873	4.024
26	549.182,225 404.098,541	27	549.192,068 404.081,893	19.34
28	549.202,394 404.073,178	1	549.203,533 404.072,294	1.442

** Lungimile segmentelor sunt determinate în planul de proiecție Stereo 70 și sunt rotunjite la 1 milimetru.

*** Distanța dintre puncte este formată din segmente cumulate ce sunt mai mici decât valoarea 1 milimetru.

**DATE DESPRE IMOBILUL NR. 1691**

Oficiul de Cadastru și Publicitate Imobiliară PRAHOVA
Biroul de Cadastru și Publicitate Imobiliară Câmpina

A. Partea I. Descrierea imobilului

TEREN Necunoscut

Adresa: Loc. Plaiu, Jud. Prahova

Nr. Crt	Nr cadastral Nr. topografic	Suprafața* (mp)	Observații / Referințe
A1		4.220	Sector cadastral:18 Teren imprejmuit;

Construcții

Crt	Nr cadastral Nr. topografic	Adresa	Observații / Referințe
A1.1		Loc. Plaiu, Jud. Prahova	Nr. niveluri:1; S. construita la sol:75 mp;
A1.2		Loc. Plaiu, Jud. Prahova	Nr. niveluri:1; S. construita la sol:24 mp;

B. Partea II. Proprietari și acte

Inscrieri privitoare la dreptul de proprietate și alte drepturi reale		Referințe
/		
Act Normativ nr. LEGEA 7, din 13/03/1996 emis de PARLAMENTUL ROMANIEI;		
B1	Inscrierea provizorie, drept de PROPRIETATE, dobandit prin Lege, cota actuala 1/1, cota initiala 1/1 1) NEIDENTIFICAT NEIDENTIFICAT	A1, A1.1, A1.2
B2	Se noteaza faptul ca imobilul are proprietar neidentificat.	A1, A1.1, A1.2

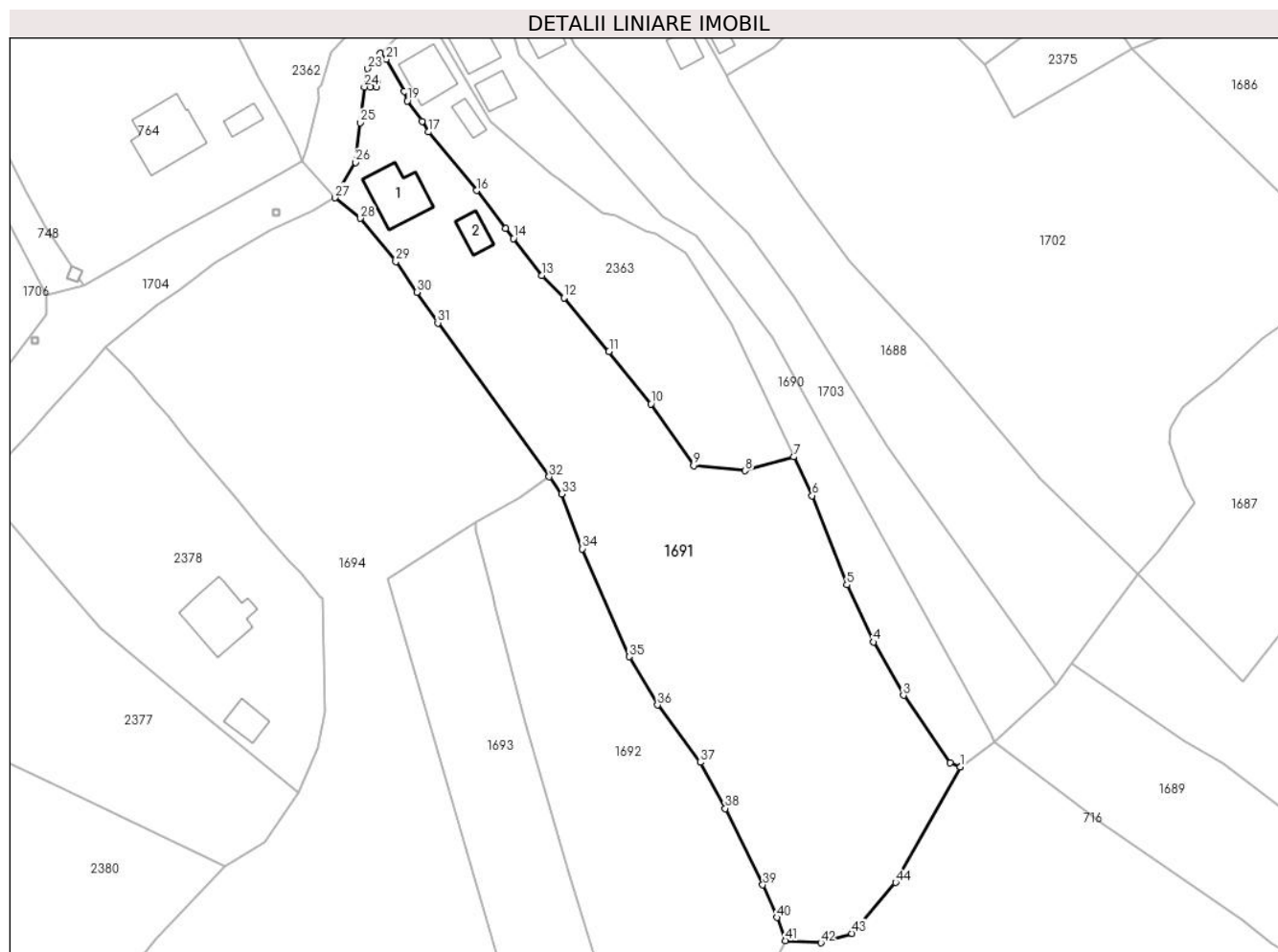
C. Partea III. SARCINI .

Inscrieri privind dezmembramintele dreptului de proprietate, drepturi reale de garanție și sarcini	Referințe
NU SUNT	

Teren

Nr cadastral	Suprafața (mp)*	Observații / Referințe
	4.220	

* Suprafața este determinată în planul de proiecție Stereo 70.



Date referitoare la teren

Crt	Categorie folosință	Intravilan	Suprafața (mp)	Tarla	Parcelă	Nr. topo	Observații / Referințe
1	curți constructii	DA	532	46	1678	-	
2	faneata	DA	3.418	46	1680, 1679	-	
3	arabil	DA	145	46	1681	-	
4	faneata	NU	125	46	1680, 1679	-	

Date referitoare la construcții

Crt	Număr	Destinație construcție	Supraf. (mp)	Situație juridică	Observații / Referințe
A1.1		construcții de locuințe	75	Cu acte	Nr. niveluri:1; S. construita la sol:75 mp;
A1.2		construcții anexa	24	Cu acte	Nr. niveluri:1; S. construita la sol:24 mp;

Lungime Segmente

1) Valorile lungimilor segmentelor sunt obținute din proiecție în plan.

Punct început	X / Y	Punct sfârșit	X / Y	Lungime segment	Punct început	X / Y	Punct sfârșit	X / Y	Lungime segment
1	549.270,202 403.974,72	2	549.268,561 403.975,432	1.789	2	549.268,561 403.975,432	3	549.260,766 403.986,609	13.627
					3	549.260,766 403.986,609	4	549.255,84 403.995,468	10.136

Punct început	X / Y	Punct sfârșit	X / Y	Lungime segment	Punct început	X / Y	Punct sfârșit	X / Y	Lungime segment	Punct început	X / Y	Punct sfârșit	X / Y	Lungime segment
4	549.255,84 403.995,468	5	549.251,382 404.004,966	10.49 2	5	549.251,382 404.004,966	6	549.245,602 404.019,77	15.89 2	6	549.245,602 404.019,77	7	549.242,528 404.026,203	7.13
7	549.242,528 404.026,203	8	549.234,483 404.023,915	8.364	8	549.234,483 404.023,915	9	549.225,933 404.024,782	8.594	9	549.225,933 404.024,782	10	549.218,813 404.034,997	12.45 2
10	549.218,813 404.034,997	11	549.211,838 404.043,727	11.17 4	11	549.211,838 404.043,727	12	549.204,394 404.052,603	11.58 4	12	549.204,394 404.052,603	13	549.200,69 404.056,31	5.24
13	549.200,69 404.056,31	14	549.195,945 404.062,473	7.778	14	549.195,945 404.062,473	15	549.194,658 404.064,145	2.11	15	549.194,658 404.064,145	16	549.189,832 404.070,412	7.91
16	549.189,832 404.070,412	17	549.181,803 404.080,151	12.62 2	17	549.181,803 404.080,151	18	549.180,787 404.081,937	2.055	18	549.180,787 404.081,937	19	549.178,327 404.085,318	4.181
19	549.178,327 404.085,318	20	549.177,799 404.086,883	1.652	20	549.177,799 404.086,883	21	549.174,831 404.092,247	6.13	21	549.174,831 404.092,247	22	549.173,8 404.093,239	1.431
22	549.173,8 404.093,239	23	549.171,697 404.090,667	3.322	23	549.171,697 404.090,667	24	549.171,187 404.087,65	3.06	24	549.171,187 404.087,65	25	549.170,467 404.081,699	5.994
25	549.170,467 404.081,699	26	549.169,703 404.075,118	6.625	26	549.169,703 404.075,118	27	549.166,327 404.069,236	6.782	27	549.166,327 404.069,236	28	549.170,551 404.065,816	5.435
28	549.170,551 404.065,816	29	549.176,413 404.058,622	9.28	29	549.176,413 404.058,622	30	549.179,902 404.053,534	6.169	30	549.179,902 404.053,534	31	549.183,39 404.048,447	6.168
31	549.183,39 404.048,447	32	549.201,915 404.022,895	31.56 1	32	549.201,915 404.022,895	33	549.203,975 404.020,053	3.51	33	549.203,975 404.020,053	34	549.207,407 404.010,938	9.74
34	549.207,407 404.010,938	35	549.215,21 403.993,014	19.54 9	35	549.215,21 403.993,014	36	549.219,904 403.985,007	9.281	36	549.219,904 403.985,007	37	549.226,999 403.975,477	11.88 1
37	549.226,999 403.975,477	38	549.231,157 403.967,825	8.709	38	549.231,157 403.967,825	39	549.237,405 403.955,111	14.16 6	39	549.237,405 403.955,111	40	549.239,748 403.949,729	5.87
40	549.239,748 403.949,729	41	549.241,16 403.945,878	4.102	41	549.241,16 403.945,878	42	549.247,038 403.945,517	5.889	42	549.247,038 403.945,517	43	549.252,223 403.947,062	5.41
43	549.252,223 403.947,062	44	549.259,462 403.955,543	11.15	44	549.259,462 403.955,543	45	549.270,202 403.974,72	21.98	45	549.270,202 403.974,72	46	549.173,274 404.088,632	149.5 69
46	549.173,274 404.088,632	47	549.173,255 404.087,632	1.0	47	549.173,255 404.087,632	48	549.172,255 404.087,652	1.0	48	549.172,255 404.087,652	49	549.172,274 404.088,652	1.0
49	549.172,274 404.088,652	1	549.173,274 404.088,632	1.0										

** Lungimile segmentelor sunt determinate în planul de proiecție Stereo 70 și sunt rotunjite la 1 milimetru.

*** Distanța dintre puncte este formată din segmente cumulate ce sunt mai mici decât valoarea 1 milimetru.

**DATE DESPRE IMOBILUL NR. 1692**

Oficiul de Cadastru și Publicitate Imobiliară PRAHOVA
Biroul de Cadastru și Publicitate Imobiliară Câmpina

A. Partea I. Descrierea imobilului

TEREN Intravilan

Adresa: Loc. Plaiu, Jud. Prahova

Nr. Crt	Nr cadastral Nr. topografic	Suprafața* (mp)	Observații / Referințe
A1	21202	Din acte: 2.500 Masurata: 2.380	Sector cadastral:18 Teren imprejmuit;

B. Partea II. Proprietari și acte

Inscrieri privitoare la dreptul de proprietate și alte drepturi reale		Referințe
14631 / 16/06/2020		
Act Notarial nr. 632, din 26/02/2020 emis de Andrei Lavinia Antoaneta;		
B3	Intabulare, drept de PROPRIETATEcumparare, dobandit prin Conventie, cota actuala 1/1, cota initiala 1/1 1) BROASCĂ MĂDĂLINA-RALUCA	A1

C. Partea III. SARCINI .

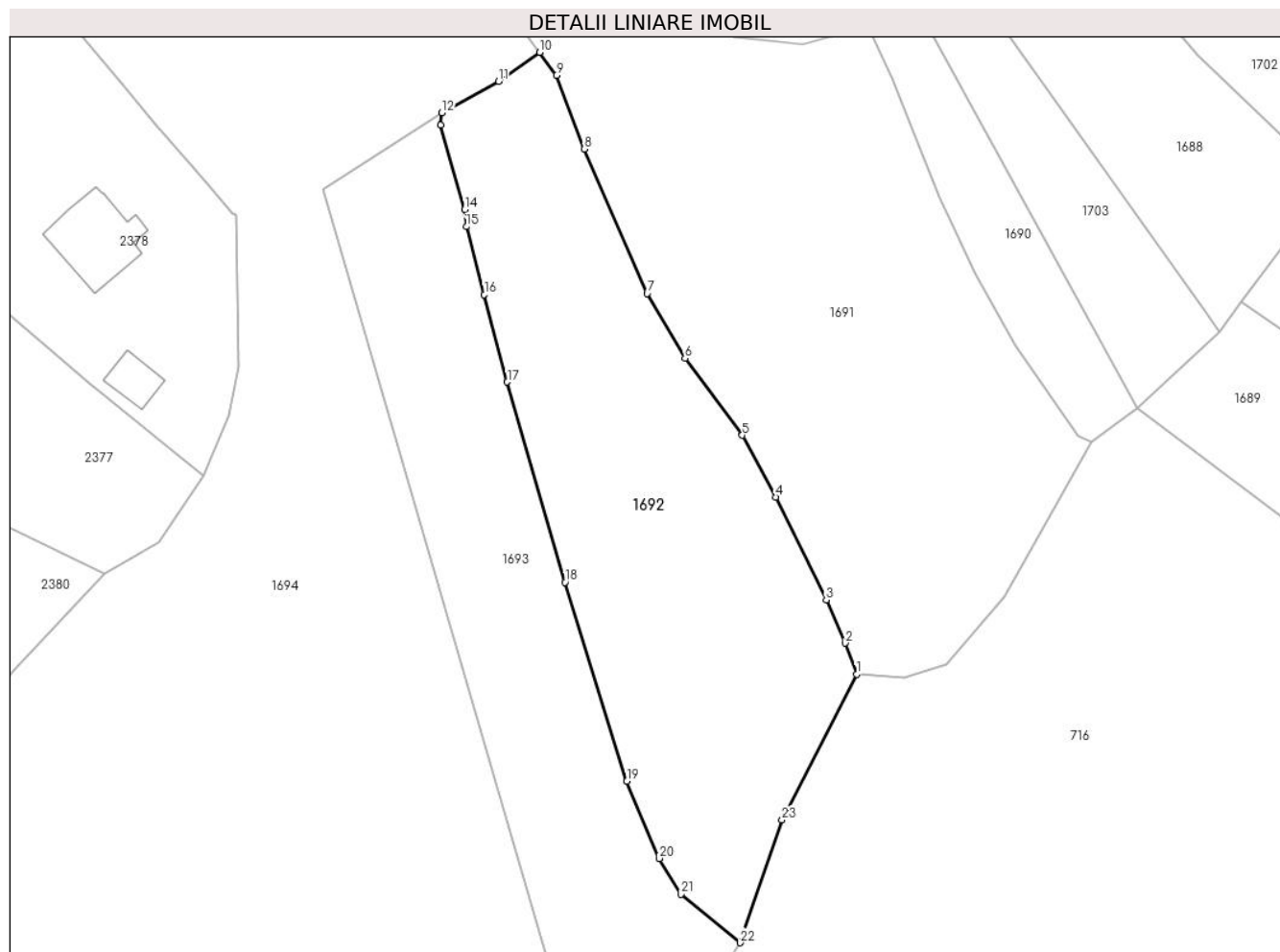
Inscrieri privind dezmembramintele dreptului de proprietate, drepturi reale de garanție și sarcini	Referințe
NU SUNT	

Anexa Nr. 1 La Partea I

Teren

Nr cadastral	Suprafața (mp)*	Observații / Referințe
21202	Din acte: 2.500 Masurata: 2.380	

* Suprafața este determinată în planul de proiecție Stereo 70.



Date referitoare la teren

Crt	Categorie folosință	Intra vilan	Suprafața (mp)	Tarla	Parcelă	Nr. topo	Observații / Referințe
1	livada	DA	2.380	48	2132	-	

Lungime Segmente

1) Valorile lungimilor segmentelor sunt obținute din proiecție în plan.

Punct început	X / Y	Punct sfârșit	X / Y	Lungime segment (** (m)
1	549.241,16 403.945,878	2	549.239,748 403.949,729	4.102
3	549.237,405 403.955,111	4	549.231,157 403.967,825	14.166
5	549.226,999 403.975,477	6	549.219,904 403.985,007	11.881
7	549.215,21 403.993,014	8	549.207,407 404.010,938	19.549
9	549.203,975 404.020,053	10	549.201,915 404.022,895	3.51

Punct început	X / Y	Punct sfârșit	X / Y	Lungime segment (** (m)
2	549.239,748 403.949,729	3	549.237,405 403.955,111	5.87
4	549.231,157 403.967,825	5	549.226,999 403.975,477	8.709
6	549.219,904 403.985,007	7	549.215,21 403.993,014	9.281
8	549.207,407 404.010,938	9	549.203,975 404.020,053	9.74
10	549.201,915 404.022,895	11	549.196,828 404.019,307	6.225

Punct început	X / Y	Punct sfârşit	X / Y	Lungime segment (** (m)
11	549.196,828 404.019,307	12	549.189,779 404.015,413	8.053
13	549.189,652 404.013,866	14	549.192,606 404.003,427	10.849
15	549.192,841 404.001,304	16	549.195,053 403.992,908	8.682
17	549.197,899 403.982,074	18	549.205,059 403.957,254	25.832
19	549.212,707 403.932,646	20	549.216,73 403.923,08	10.378
21	549.219,4 403.918,62	22	549.226,73 403.912,63	9.466
23	549.231,912 403.927,861	1	549.241,16 403.945,878	20.252

Punct început	X / Y	Punct sfârşit	X / Y	Lungime segment (** (m)
12	549.189,779 404.015,413	13	549.189,652 404.013,866	1.552
14	549.192,606 404.003,427	15	549.192,841 404.001,304	2.136
16	549.195,053 403.992,908	17	549.197,899 403.982,074	11.202
18	549.205,059 403.957,254	19	549.212,707 403.932,646	25.769
20	549.216,73 403.923,08	21	549.219,4 403.918,62	5.198
22	549.226,73 403.912,63	23	549.231,912 403.927,861	16.088

** Lungimile segmentelor sunt determinate în planul de proiecție Stereo 70 și sunt rotunjite la 1 milimetru.

*** Distanța dintre puncte este formată din segmente cumulate ce sunt mai mici decât valoarea 1 milimetru.

**DATE DESPRE IMOBILUL NR. 1693**

Oficiul de Cadastru și Publicitate Imobiliară PRAHOVA
Biroul de Cadastru și Publicitate Imobiliară Câmpina

A. Partea I. Descrierea imobilului

TEREN Intravilan

Nr. CF vechi:621

Nr. cadastral vechi:10019

Adresa: Loc. Plaiu, Jud. Prahova

Nr. Crt	Nr cadastral Nr. topografic	Suprafața* (mp)	Observații / Referințe
A1	20050	Din acte: 2.000 Masurata: 1.927	Sector cadastral:18 Teren neimprejmuit;

B. Partea II. Proprietari și acte

Inscrieri privitoare la dreptul de proprietate și alte drepturi reale	Referințe
5880 / 02/05/2007	
Act Notarial nr. 1248, din 27/04/2007 emis de NP POP MIHAELA;	
B4	A1
Intabulare, drept de PROPRIETATEcumparare ca bun comun, dobandit prin Conventie, cota actuala 1/1, cota initiala 1/1	
1) POPA STEFAN ROMICA CONSTANTIN	
2) POPA OLIVIA	

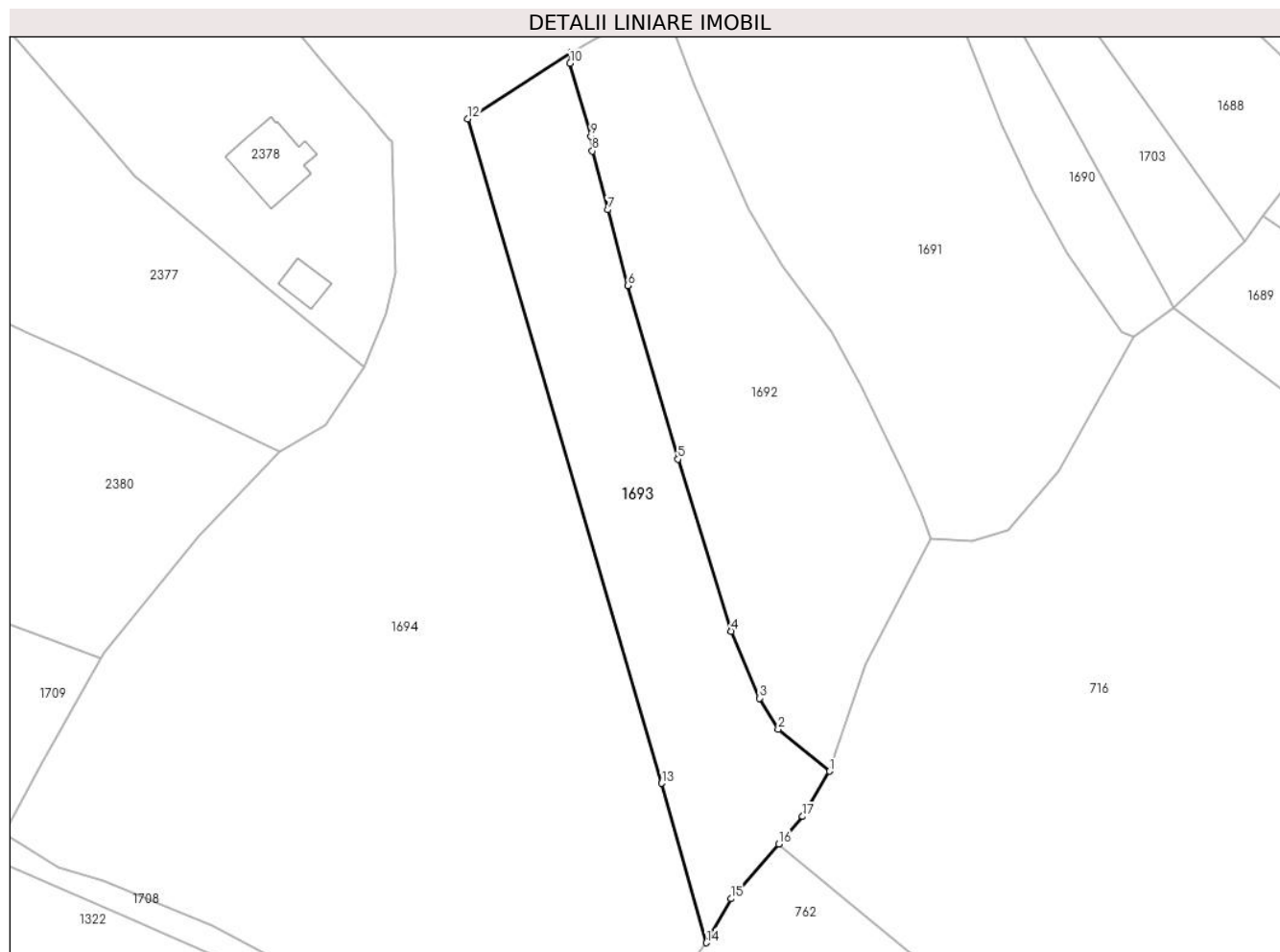
C. Partea III. SARCINI .

Inscrieri privind dezmembramintele dreptului de proprietate, drepturi reale de garanție și sarcini	Referințe
NU SUNT	

Teren

Nr cadastral	Suprafața (mp)*	Observații / Referințe
20050	Din acte: 2.000 Masurata: 1.927	

* Suprafața este determinată în planul de proiecție Stereo 70.



Date referitoare la teren

Crt	Categorie folosință	Intra vilan	Suprafața (mp)	Tarla	Parcelă	Nr. topo	Observații / Referințe
1	faneata	DA	1.927	48	2870, 2871	-	

Lungime Segmente

1) Valorile lungimilor segmentelor sunt obținute din proiecție în plan.

Punct început	X / Y	Punct sfârșit	X / Y	Lungime segment (** (m)
1	549.226,73 403.912,63	2	549.219,4 403.918,62	9.466
2	549.219,4 403.918,62	3	549.216,73 403.923,08	5.198
3	549.216,73 403.923,08	4	549.212,707 403.932,646	10.378
4	549.212,707 403.932,646	5	549.205,059 403.957,254	25.769
5	549.205,059 403.957,254	6	549.197,899 403.982,074	25.832

Punct început	X / Y	Punct sfârșit	X / Y	Lungime segment (** (m)
6	549.197,899 403.982,074	7	549.195,053 403.992,908	11.202
7	549.195,053 403.992,908	8	549.192,841 404.001,304	8.682
8	549.192,841 404.001,304	9	549.192,606 404.003,427	2.136
9	549.192,606 404.003,427	10	549.189,652 404.013,866	10.849
10	549.189,652 404.013,866	11	549.189,779 404.015,413	1.552
11	549.189,779 404.015,413	12	549.175,03 404.005,9	17.551
12	549.175,03 404.005,9	13	549.202,743 403.910,923	98.938
13	549.202,743 403.910,923	14	549.209,15 403.888,12	23.686
14	549.209,15 403.888,12	15	549.212,69 403.894,41	7.218
15	549.212,69 403.894,41	16	549.219,474 403.902,24	10.36
16	549.219,474 403.902,24	17	549.222,88 403.906,17	5.201
17	549.222,88 403.906,17	1	549.226,73 403.912,63	7.52

** Lungimile segmentelor sunt determinate în planul de proiecție Stereo 70 și sunt rotunjite la 1 milimetru.

*** Distanța dintre puncte este formată din segmente cumulate ce sunt mai mici decât valoarea 1 milimetru.

**DATE DESPRE IMOBILUL NR. 1694**

Oficiul de Cadastru și Publicitate Imobiliară PRAHOVA
Biroul de Cadastru și Publicitate Imobiliară Câmpina

A. Partea I. Descrierea imobilului

TEREN Intravilan

Adresa: Loc. Plaiu, Jud. Prahova

Nr. Crt	Nr cadastral Nr. topografic	Suprafața* (mp)	Observații / Referințe
A1		9.497	Sector cadastral:18 Teren neimprejmuit;

B. Partea II. Proprietari și acte

Inscrieri privitoare la dreptul de proprietate și alte drepturi reale		Referințe
/		
Act Normativ nr. LEGEA 7, din 13/03/1996 emis de PARLAMENTUL ROMANIEI;		
B1	Inscrierea provizorie, drept de PROPRIETATE, dobandit prin Lege, cota actuala 1/1, cota initiala 1/1 1) NEIDENTIFICAT NEIDENTIFICAT	A1
B2	Se noteaza faptul ca imobilul are proprietar neidentificat.	A1

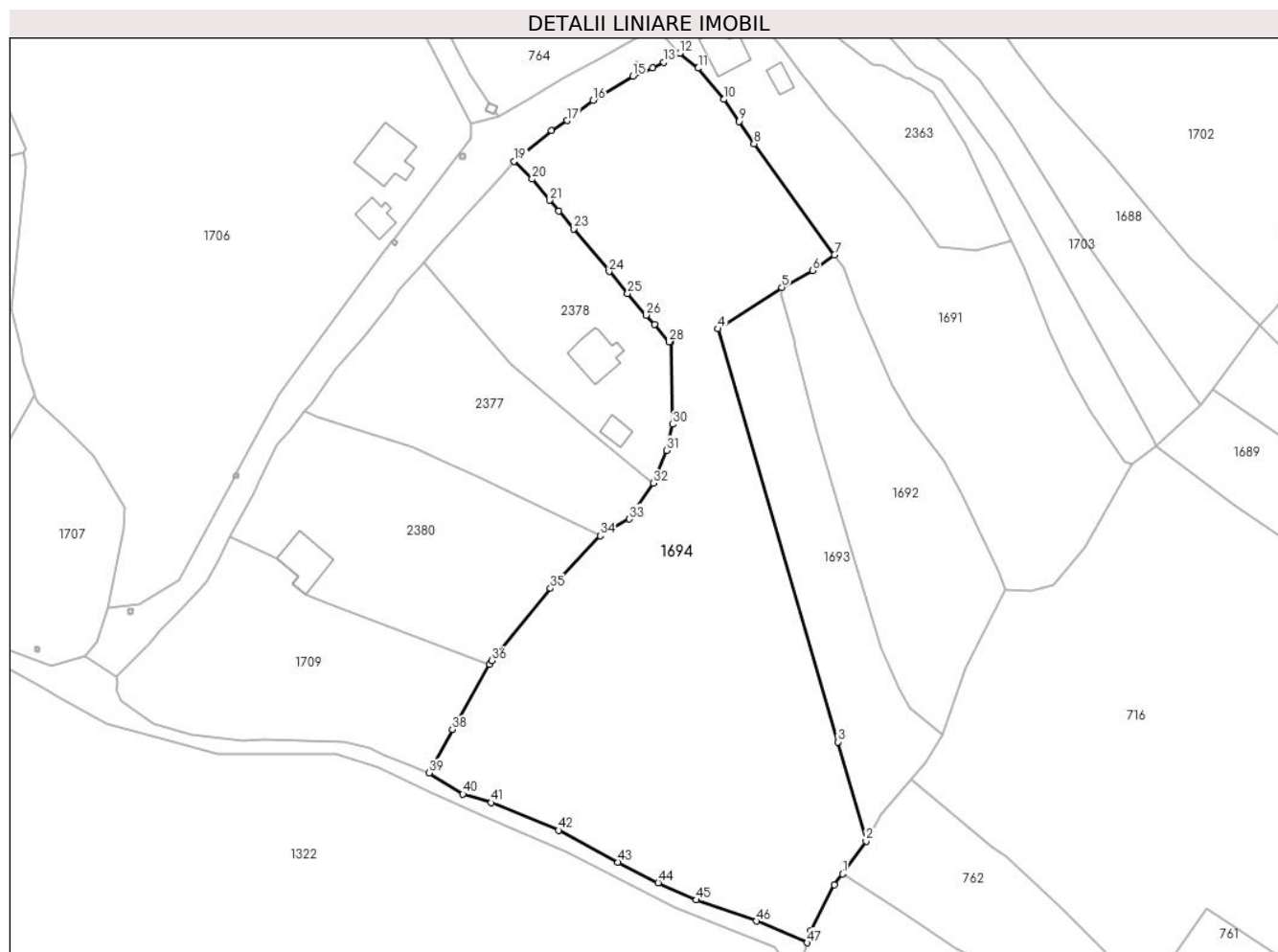
C. Partea III. SARCINI .

Inscrieri privind dezmembramintele dreptului de proprietate, drepturi reale de garanție și sarcini	Referințe
NU SUNT	

Teren

Nr cadastral	Suprafața (mp)*	Observații / Referințe
	9.497	

* Suprafața este determinată în planul de proiecție Stereo 70.



Date referitoare la teren

Crt	Categorie folosință	Intravilan	Suprafața (mp)	Tarla	Parcelă	Nr. topo	Observații / Referințe
1	faneata	DA	9.497	48	2132	-	

Lungime Segmente

1) Valorile lungimilor segmentelor sunt obținute din proiecție în plan.

Punct început	X / Y	Punct sfârșit	X / Y	Lungime segment	Punct început	X / Y	Punct sfârșit	X / Y	Lungime segment	Punct început	X / Y	Punct sfârșit	X / Y	Lungime segment
1	549.203,736 403.880,607	2	549.209,15 403.888,12	9.26	2	549.209,15 403.888,12	3	549.202,743 403.910,923	23.686	3	549.202,743 403.910,923	4	549.175,03 404.005,9	98.938
4	549.175,03 404.005,9	5	549.189,779 404.015,413	17.551	5	549.189,779 404.015,413	6	549.196,828 404.019,307	8.053	6	549.196,828 404.019,307	7	549.201,915 404.022,895	6.225
7	549.201,915 404.022,895	8	549.183,39 404.048,447	31.561	8	549.183,39 404.048,447	9	549.179,902 404.053,534	6.168	9	549.179,902 404.053,534	10	549.176,413 404.058,622	6.169
10	549.176,413 404.058,622	11	549.170,551 404.065,816	9.28	11	549.170,551 404.065,816	12	549.166,327 404.069,236	5.435	12	549.166,327 404.069,236	13	549.162,625 404.067,136	4.256
13	549.162,625 404.067,136	14	549.160,068 404.065,844	2.865	14	549.160,068 404.065,844	15	549.155,559 404.063,98	4.879	15	549.155,559 404.063,98	16	549.146,379 404.058,388	10.749
16	549.146,379 404.058,388	17	549.140,385 404.053,776	7.563	17	549.140,385 404.053,776	18	549.136,827 404.051,424	4.265	18	549.136,827 404.051,424	19	549.128,211 404.044,428	11.099

Punct început	X / Y	Punct sfârșit	X / Y	Lungime segment	Punct început	X / Y	Punct sfârșit	X / Y	Lungime segment	Punct început	X / Y	Punct sfârșit	X / Y	Lungime segment
19	549.128,211 404.044,428	20	549.132,351 404.040,302	5.845	20	549.132,351 404.040,302	21	549.136,401 404.035,435	6.332	21	549.136,401 404.035,435	22	549.138,489 404.032,925	3.265
22	549.138,489 404.032,925	23	549.141,874 404.028,867	5.284	23	549.141,874 404.028,867	24	549.150,074 404.019,086	12.764	24	549.150,074 404.019,086	25	549.154,314 404.014,027	6.601
25	549.154,314 404.014,027	26	549.158,566 404.009,019	6.57	26	549.158,566 404.009,019	27	549.160,559 404.006,887	2.918	27	549.160,559 404.006,887	28	549.163,865 404.002,92	5.164
28	549.163,865 404.002,92	29	549.164,241 404.002,817	0.39	29	549.164,241 404.002,817	30	549.164,635 403.983,947	18.874	30	549.164,635 403.983,947	31	549.163,343 403.977,954	6.131
31	549.163,343 403.977,954	32	549.160,209 403.970,401	8.177	32	549.160,209 403.970,401	33	549.154,715 403.962,173	9.894	33	549.154,715 403.962,173	34	549.148,044 403.958,311	7.708
34	549.148,044 403.958,311	35	549.136,582 403.946,193	16.68	35	549.136,582 403.946,193	36	549.123,046 403.929,595	21.418	36	549.123,046 403.929,595	37	549.122,576 403.928,774	0.946
37	549.122,576 403.928,774	38	549.114,012 403.913,792	17.257	38	549.114,012 403.913,792	39	549.108,703 403.903,812	11.304	39	549.108,703 403.903,812	40	549.116,43 403.898,964	9.122
40	549.116,43 403.898,964	41	549.122,956 403.896,971	6.824	41	549.122,956 403.896,971	42	549.138,434 403.890,631	16.726	42	549.138,434 403.890,631	43	549.152,08 403.883,279	15.5
43	549.152,08 403.883,279	44	549.161,36 403.878,597	10.394	44	549.161,36 403.878,597	45	549.170,091 403.874,619	9.595	45	549.170,091 403.874,619	46	549.183,903 403.869,73	14.652
46	549.183,903 403.869,73	47	549.195,634 403.864,768	12.737	47	549.195,634 403.864,768	48	549.196,471 403.867,608	2.961	48	549.196,471 403.867,608	49	549.201,896 403.878,054	11.771
49	549.201,896 403.878,054	1	549.203,736 403.880,607	3.147										

** Lungimile segmentelor sunt determinate în planul de proiecție Stereo 70 și sunt rotunjite la 1 milimetru.

*** Distanța dintre puncte este formată din segmente cumulate ce sunt mai mici decât valoarea 1 milimetru.

**DATE DESPRE IMOBILUL NR. 1695**

Oficiul de Cadastru și Publicitate Imobiliară PRAHOVA
Biroul de Cadastru și Publicitate Imobiliară Câmpina

A. Partea I. Descrierea imobilului

TEREN Necunoscut

Nr. CF vechi:1316

Nr. cadastral vechi:10459

Adresa: Loc. Provita De Sus, Nr. 442A, Jud. Prahova

Nr. Crt	Nr cadastral Nr. topografic	Suprafața* (mp)	Observații / Referințe
A1	20540	1.584	Sector cadastral:18 Teren imprejmuit;

Construcții

Crt	Nr cadastral Nr. topografic	Adresa	Observații / Referințe
A1.1	20540-C1	Loc. Provita De Sus, Nr. 442A, Jud. Prahova	Nr. niveluri:2; S. construita la sol:64 mp; C1- casa de locuit P+M, M- 63.00 mp, Sc desf. =127.00 mp- an edificare 2012

B. Partea II. Proprietari și acte

Inscrieri privitoare la dreptul de proprietate și alte drepturi reale		Referințe
2206 / 12/02/2010		
Act Notarial nr. 2658, din 13/10/2009 emis de NP Pop Mihaela Cristina;		
B1	Intabulare, drept de PROPRIETATE, dobandit prin Conventie, cota actuala 1/1, cota initiala 1/1 1) OPRIS MARIN 2) OPRIS VIORICA <i>OBSERVATII: contract de vanzare-cumparare nr 208 din 19.01.2007, emis de NP POP MIHAELA CRISTINA</i>	A1
24477 / 15/06/2022		
Act Administrativ nr. 1805 FISCAL, din 14/02/2022 emis de PRIMARIA COM. PROVITA DE SUS (act administrativ nr 1143 ADEVERINTA din 02.02.2022, emis de PRIMARIA COM. PROVITA DE SUS;act administrativ nr 17 AUT. DE CONSTRUIRE din 03.09.2010, emis de PRIMARIA PROVITA DE SUS;act administrativ nr 1276 CERTIFICAT EDIFICARE din 10.02.2022, emis de PRIMARIA COM. PROVITA DE SUS);		
B8	se actualizeaza informatiile cadastrale in sensul ca adresa actuala a imobilului este com Provita de Sus, sat Provita De Sus, Nr. 442A, Jud. Prahova conform documentatiei tehnice avizate	A1
B9	se actualizeaza informatiile cadastrale in sensul schimbarii categoriei de folosinta a imobilului din teren faneata in teren curti constructii de 645 mp si teren faneata de 939 mp conform documentatiei tehnice avizate	A1
B10	Intabulare, drept de PROPRIETATE, dobandit prin Construire, cota actuala 1/1, cota initiala 1/1 1) OPRIS VIORICA 2) OPRIS MARIN	A1.1

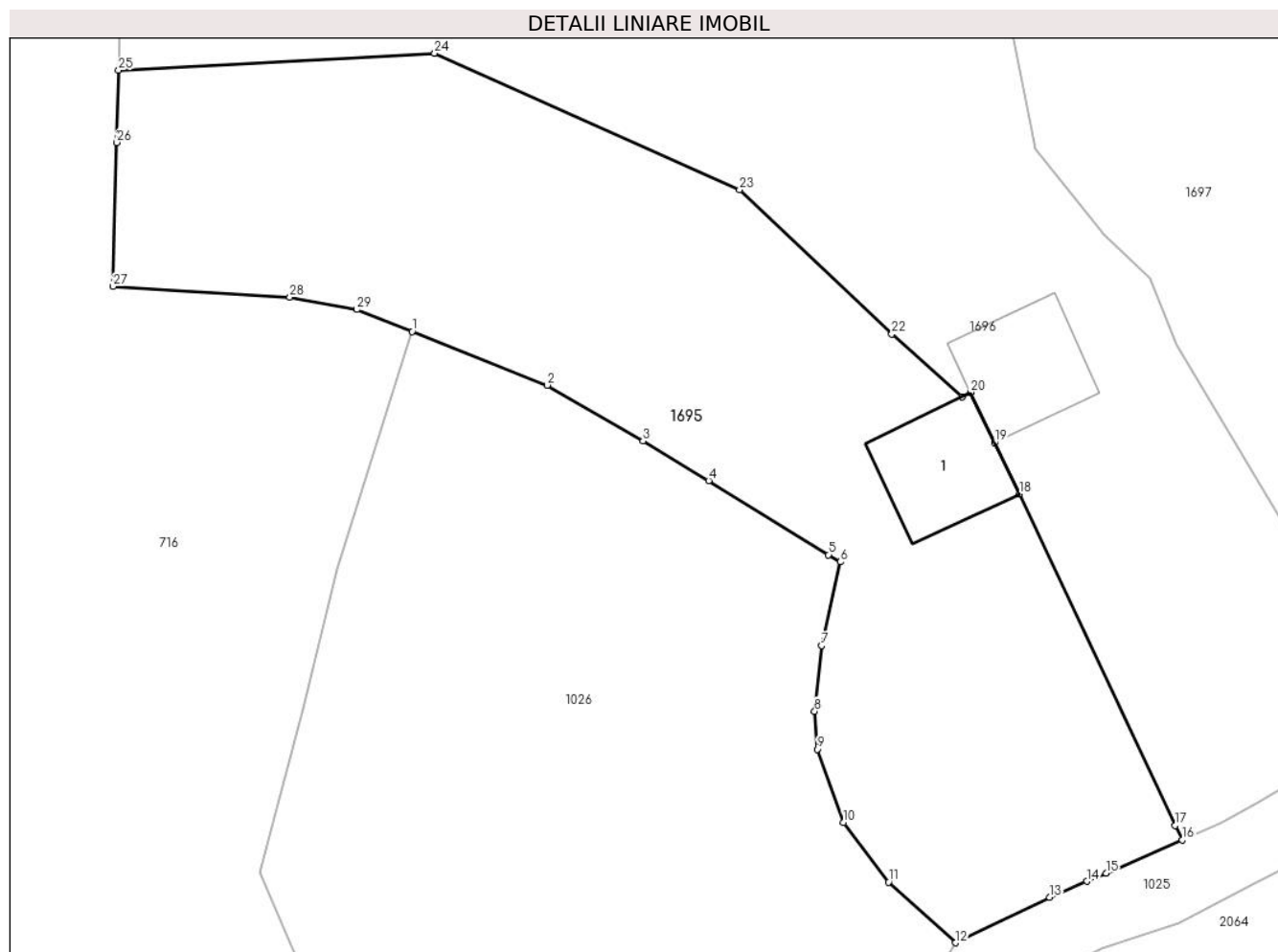
C. Partea III. SARCINI .

Inscrieri privind dezmembramintele dreptului de proprietate, drepturi reale de garanție și sarcini	Referințe
NU SUNT	

Teren

Nr cadastral	Suprafața (mp)*	Observații / Referințe
20540	1.584	

* Suprafața este determinată în planul de proiecție Stereo 70.



Date referitoare la teren

Crt	Categorie folosință	Intravilan	Suprafața (mp)	Tarla	Parcelă	Nr. topo	Observații / Referințe
1	curți constructii	NU	684	50	1915	-	
2	curți constructii	DA	5	50	1915	-	
3	faneata	NU	895	50	1915	-	

Date referitoare la construcții

Crt	Număr	Destinație construcție	Supraf. (mp)	Situație juridică	Observații / Referințe
A1.1	20540-C1	construcții de locuințe	64	Cu acte	Nr. niveluri:2; S. construita la sol:64 mp; C1-casa de locuit P+M, M- 63.00 mp, Sc desf. =127.00 mp- an edificare 2012

Lungime Segmente

1) Valorile lungimilor segmentelor sunt obținute din proiecție în plan.

Punct început	X / Y	Punct sfârșit	X / Y	Lungime segment (** (m)
1	549.755,377 403.506,829	2	549.764,787 403.503,099	10.122
3	549.771,45 403.499,219	4	549.776,021 403.496,467	5.335

Punct început	X / Y	Punct sfârșit	X / Y	Lungime segment (** (m)
2	549.764,787 403.503,099	3	549.771,45 403.499,219	7.71
4	549.776,021 403.496,467	5	549.784,345 403.491,31	9.792

Punct început	X / Y	Punct sfârşit	X / Y	Lungime segment (** (m)
5	549.784,345 403.491,31	6	549.785,186 403.490,812	0.977
7	549.783,873 403.484,99	8	549.783,386 403.480,433	4.583
9	549.783,574 403.477,793	10	549.785,399 403.472,709	5.402
11	549.788,531 403.468,559	12	549.793,183 403.464,336	6.283
13	549.799,73 403.467,488	14	549.802,324 403.468,613	2.827
15	549.803,656 403.469,19	16	549.808,95 403.471,485	5.77
17	549.808,474 403.472,496	18	549.797,623 403.495,535	25.466
19	549.795,916 403.499,1	20	549.794,242 403.502,597	3.877
21	549.793,631 403.502,302	22	549.788,747 403.506,654	6.542
23	549.778,163 403.516,701	24	549.756,949 403.526,176	23.234
25	549.734,967 403.524,986	26	549.734,838 403.519,971	5.017
27	549.734,581 403.509,965	28	549.746,874 403.509,216	12.316
29	549.751,532 403.508,352	1	549.755,377 403.506,829	4.136

Punct început	X / Y	Punct sfârşit	X / Y	Lungime segment (** (m)
6	549.785,186 403.490,812	7	549.783,873 403.484,99	5.968
8	549.783,386 403.480,433	9	549.783,574 403.477,793	2.647
10	549.785,399 403.472,709	11	549.788,531 403.468,559	5.199
12	549.793,183 403.464,336	13	549.799,73 403.467,488	7.266
14	549.802,324 403.468,613	15	549.803,656 403.469,19	1.452
16	549.808,95 403.471,485	17	549.808,474 403.472,496	1.117
18	549.797,623 403.495,535	19	549.795,916 403.499,1	3.953
20	549.794,242 403.502,597	21	549.793,631 403.502,302	0.678
22	549.788,747 403.506,654	23	549.778,163 403.516,701	14.593
24	549.756,949 403.526,176	25	549.734,967 403.524,986	22.014
26	549.734,838 403.519,971	27	549.734,581 403.509,965	10.009
28	549.746,874 403.509,216	29	549.751,532 403.508,352	4.737

** Lungimile segmentelor sunt determinate în planul de proiecție Stereo 70 și sunt rotunjite la 1 milimetru.

*** Distanța dintre puncte este formată din segmente cumulate ce sunt mai mici decât valoarea 1 milimetru.

**DATE DESPRE IMOBILUL NR. 1696**

Oficiul de Cadastru și Publicitate Imobiliară PRAHOVA
Biroul de Cadastru și Publicitate Imobiliară Câmpina

A. Partea I. Descrierea imobilului

TEREN Necunoscut

Nr. CF vechi:1314

Nr. cadastral vechi:10456

Adresa: Loc. Provita De Sus, Jud. Prahova

Nr. Crt	Nr cadastral Nr. topografic	Suprafața* (mp)	Observații / Referințe
A1	20539	1.591	Sector cadastral:18 Teren neimprejmuit;

Construcții

Crt	Nr cadastral Nr. topografic	Adresa	Observații / Referințe
A1.1		Loc. Provita De Sus, Jud. Prahova	Nr. niveluri:1; S. construita la sol:62 mp;

B. Partea II. Proprietari și acte

Inscrieri privitoare la dreptul de proprietate și alte drepturi reale		Referințe
2205 / 12/02/2010		
Act Notarial nr. 2658, din 13/10/2009 emis de NP Pop Mihaela Cristina;		
B1	Intabulare, drept de PROPRIETATEpartaj, dobandit prin Conventie, cota actuala 1/1, cota initiala 1/1 1) BARBU DANUT 2) BARBU MIOARA	A1
/		
Act Normativ nr. LEGEA 7, din 13/03/1996 emis de PARLAMENTUL ROMANIEI (Adeverinta 1878/ 18.03.2024 act administrativ emis de Primaria Provita de Sus);		
B2	Intabulare, drept de PROPRIETATE, dobandit prin Lege, cota actuala 1/1, cota initiala 1/1 1) BARBU DANUT 2) BARBU MIOARA	A1.1

C. Partea III. SARCINI .

Inscrieri privind dezmembramintele dreptului de proprietate, drepturi reale de garanție și sarcini	Referințe
NU SUNT	

Teren

Nr cadastral	Suprafața (mp)*	Observații / Referințe
20539	1.591	

* Suprafața este determinată în planul de proiecție Stereo 70.



Date referitoare la teren

Crt	Categorie folosință	Intravilan	Suprafața (mp)	Tarla	Parcelă	Nr. topo	Observații / Referințe
1	curți construcții	NU	620	50	1915	-	
2	curți construcții	DA	13	50	1915	-	
3	faneata	NU	958	50	1915	-	

Date referitoare la construcții

Crt	Număr	Destinație construcție	Supraf. (mp)	Situație juridică	Observații / Referințe
A1.1		construcții de locuințe	62	Cu acte	Nr. niveluri:1; S. construita la sol:62 mp;

Lungime Segmente

1) Valorile lungimilor segmentelor sunt obținute din proiecție în plan.

Punct început	X / Y	Punct sfârșit	X / Y	Lungime segment (** (m)
1	549.734,967 403.524,986	2	549.756,949 403.526,176	22.014
3	549.778,163 403.516,701	4	549.788,747 403.506,654	14.593

Punct început	X / Y	Punct sfârșit	X / Y	Lungime segment (** (m)
2	549.756,949 403.526,176	3	549.778,163 403.516,701	23.234
4	549.788,747 403.506,654	5	549.793,631 403.502,302	6.542

Punct început	X / Y	Punct sfârşit	X / Y	Lungime segment (** (m))
5	549.793,631 403.502,302	6	549.794,242 403.502,597	0.678
7	549.795,916 403.499,1	8	549.797,623 403.495,535	3.953
9	549.808,474 403.472,496	10	549.808,95 403.471,485	1.117
11	549.811,665 403.472,662	12	549.814,113 403.474,042	2.81
13	549.815,534 403.474,844	14	549.824,306 403.479,468	9.916
15	549.808,593 403.505,934	16	549.806,754 403.510,499	4.921
17	549.803,567 403.513,587	18	549.798,772 403.519,502	7.614
19	549.796,813 403.529,49	20	549.792,28 403.536,435	8.293
21	549.785,8 403.532,894	22	549.775,143 403.529,228	11.27
23	549.771,921 403.529,283	24	549.745,632 403.539,317	28.139
25	549.739,216 403.540,877	26	549.736,353 403.539,92	3.019
27	549.735,165 403.529,976	28	549.735,076 403.529,23	0.751

Punct început	X / Y	Punct sfârşit	X / Y	Lungime segment (** (m))
6	549.794,242 403.502,597	7	549.795,916 403.499,1	3.877
8	549.797,623 403.495,535	9	549.808,474 403.472,496	25.466
10	549.808,95 403.471,485	11	549.811,665 403.472,662	2.959
12	549.814,113 403.474,042	13	549.815,534 403.474,844	1.632
14	549.824,306 403.479,468	15	549.808,593 403.505,934	30.779
16	549.806,754 403.510,499	17	549.803,567 403.513,587	4.438
18	549.798,772 403.519,502	19	549.796,813 403.529,49	10.178
20	549.792,28 403.536,435	21	549.785,8 403.532,894	7.384
22	549.775,143 403.529,228	23	549.771,921 403.529,283	3.222
24	549.745,632 403.539,317	25	549.739,216 403.540,877	6.603
26	549.736,353 403.539,92	27	549.735,165 403.529,976	10.015
28	549.735,076 403.529,23	1	549.734,967 403.524,986	4.245

** Lungimile segmentelor sunt determinate în planul de proiecție Stereo 70 și sunt rotunjite la 1 milimetru.

*** Distanța dintre puncte este formată din segmente cumulate ce sunt mai mici decât valoarea 1 milimetru.

**DATE DESPRE IMOBILUL NR. 1697**

Oficiul de Cadastru și Publicitate Imobiliară PRAHOVA
Biroul de Cadastru și Publicitate Imobiliară Câmpina

A. Partea I. Descrierea imobilului

TEREN Extravilan

Adresa: Jud. Prahova

Nr. Crt	Nr cadastral Nr. topografic	Suprafața* (mp)	Observații / Referințe
A1		2.669	Sector cadastral:18 Teren neimprejmuit;

B. Partea II. Proprietari și acte

Inscrieri privitoare la dreptul de proprietate și alte drepturi reale		Referințe
/		
Act Normativ nr. LEGEA 7, din 13/03/1996 emis de PARLAMENTUL ROMANIEI;		
B1	Inscrierea provizorie, drept de PROPRIETATE, dobandit prin Lege, cota actuala 1/1, cota initiala 1/1 1) NEIDENTIFICAT NEIDENTIFICAT	A1
B2	Se noteaza faptul ca imobilul are proprietar neidentificat.	A1

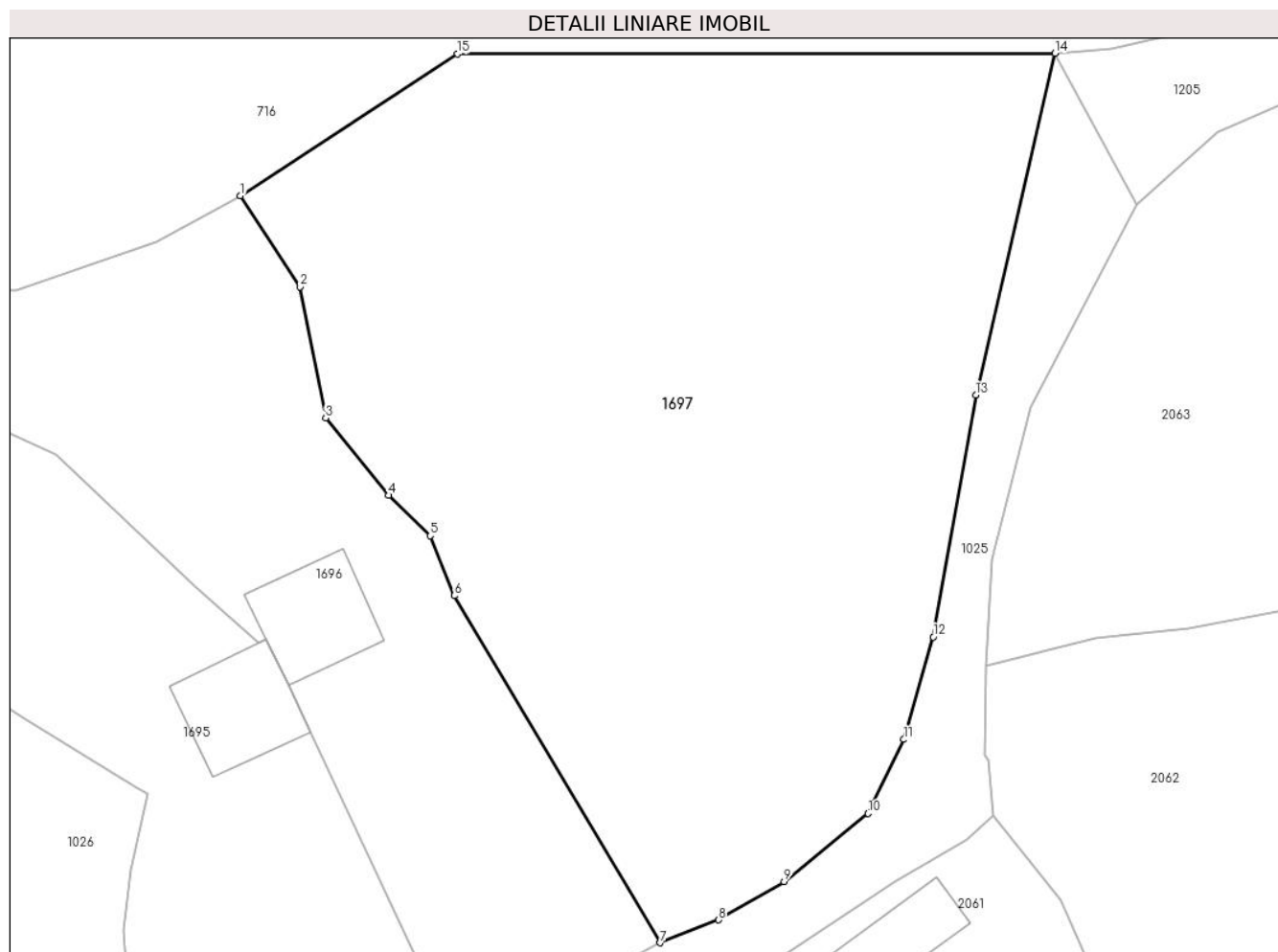
C. Partea III. SARCINI .

Inscrieri privind dezmembramintele dreptului de proprietate, drepturi reale de garanție și sarcini	Referințe
NU SUNT	

Teren

Nr cadastral	Suprafața (mp)*	Observații / Referințe
	2.669	

* Suprafața este determinată în planul de proiecție Stereo 70.



Date referitoare la teren

Crt	Categorie folosință	Intra vilan	Suprafața (mp)	Tarla	Parcelă	Nr. topo	Observații / Referințe
1	faneata	NU	2.669	50	-	-	

Lungime Segmente

1) Valorile lungimilor segmentelor sunt obținute din proiecție în plan.

Punct început	X / Y	Punct sfârșit	X / Y	Lungime segment (** (m)
1	549.792,28 403.536,435	2	549.796,813 403.529,49	8.293
2	549.796,813 403.529,49	3	549.798,772 403.519,502	10.178
3	549.798,772 403.519,502	4	549.803,567 403.513,587	7.614
4	549.803,567 403.513,587	5	549.806,754 403.510,499	4.438
5	549.806,754 403.510,499	6	549.808,593 403.505,934	4.921

Punct început	X / Y	Punct sfârşit	X / Y	Lungime segment (** (m)
6	549.808,593 403.505,934	7	549.824,306 403.479,468	30.779
7	549.824,306 403.479,468	8	549.828,744 403.481,207	4.767
8	549.828,744 403.481,207	9	549.833,746 403.484,128	5.792
9	549.833,746 403.484,128	10	549.840,176 403.489,323	8.266
10	549.840,176 403.489,323	11	549.842,904 403.494,972	6.273
11	549.842,904 403.494,972	12	549.845,133 403.502,79	8.13
12	549.845,133 403.502,79	13	549.848,389 403.521,237	18.732
13	549.848,389 403.521,237	14	549.854,41 403.547,3	26.749
14	549.854,41 403.547,3	15	549.808,846 403.547,245	45.564
15	549.808,846 403.547,245	1	549.792,28 403.536,435	19.781

** Lungimile segmentelor sunt determinate în planul de proiecție Stereo 70 și sunt rotunjite la 1 milimetru.

*** Distanța dintre puncte este formată din segmente cumulate ce sunt mai mici decât valoarea 1 milimetru.

**DATE DESPRE IMOBILUL NR. 1698**

Oficiul de Cadastru și Publicitate Imobiliară PRAHOVA
Biroul de Cadastru și Publicitate Imobiliară Câmpina

A. Partea I. Descrierea imobilului

TEREN Intravilan

Adresa: Loc. Provita De Sus, Jud. Prahova, PCT. 'ACASA'

Nr. Crt	Nr cadastral Nr. topografic	Suprafața* (mp)	Observații / Referințe
A1	20802	Din acte: 4.070 Masurata: 1.508	Sector cadastral:18 Teren imprejmuit;

B. Partea II. Proprietari și acte

Inscrieri privitoare la dreptul de proprietate și alte drepturi reale	Referințe
13424 / 09/08/2013	
Act Notarial nr. 3470, din 08/08/2013 emis de SAVULESCU VASILE;	
B1	Se infiinteaza cartea funciara 20802 a imobilului cu numarul cadastral 20802/Provita de Sus, rezultat din dezmembrarea imobilului cu numarul cadastral 20789 inscris in cartea funciara 20789;
Act Administrativ nr. 1196, din 23/07/2013 emis de OCPI PH;	
B5	se noteaza din oficiu propunerea de dezmembrare a imobilului
<i>OBSERVATII: pozitie transcrisa din CF 20789/Provita de Sus, inscrisa prin incheierea nr. 12280 din 23/07/2013;</i>	
13427 / 09/08/2013	
Act Notarial nr. 3470, din 08/08/2013 emis de SAVULESCU VASILE;	
B6	Intabulare, drept de PROPRIETATEpartaj, dobandit prin Conventie, cota actuala 1/1, cota initiala 1/1
1) TOMA CONSTANTIN	

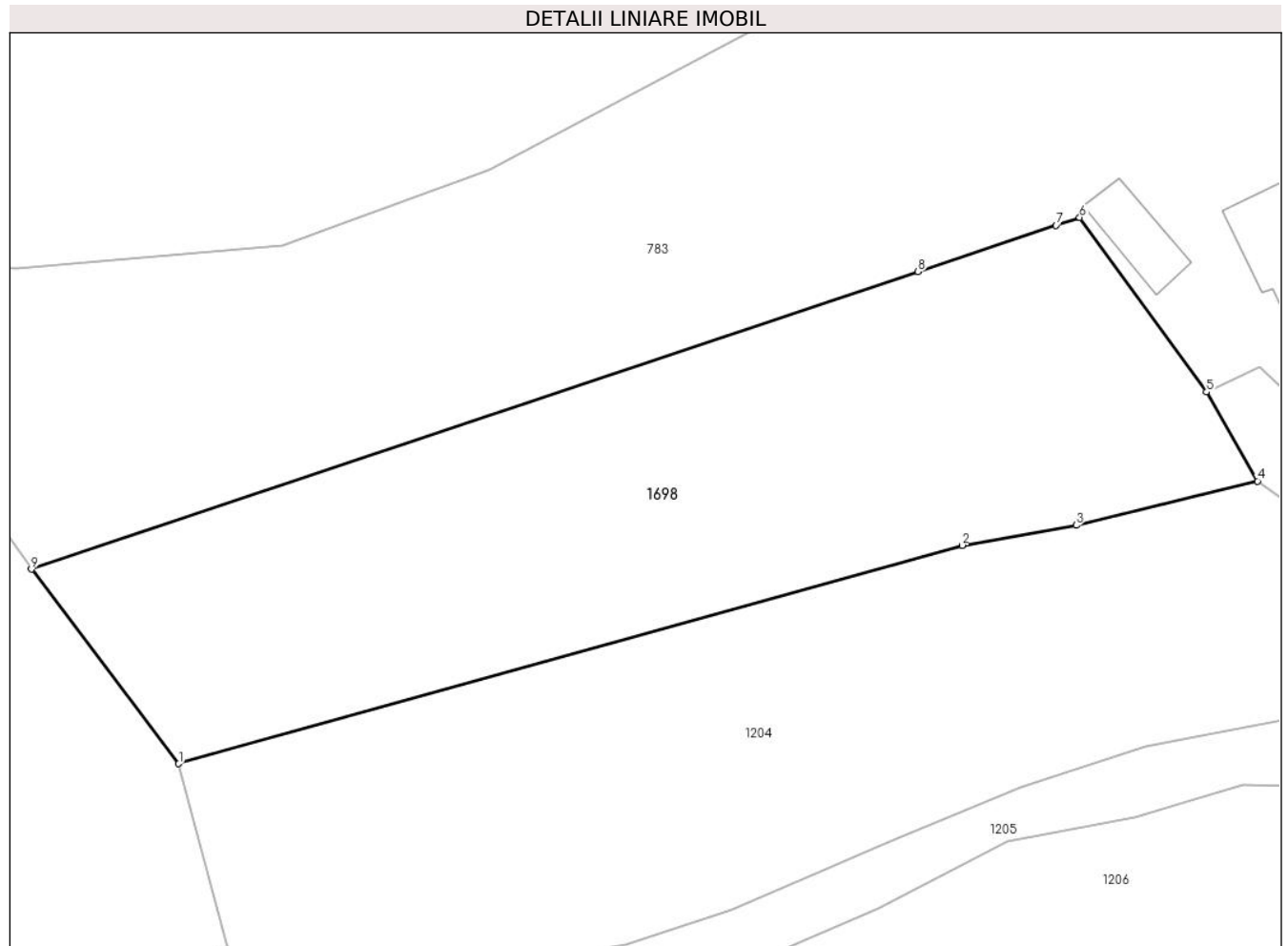
C. Partea III. SARCINI .

Inscrieri privind dezmembramintele dreptului de proprietate, drepturi reale de garanție și sarcini	Referințe
NU SUNT	

Teren

Nr cadastral	Suprafața (mp)*	Observații / Referințe
20802	Din acte: 4.070 Masurata: 1.508	

* Suprafața este determinată în planul de proiecție Stereo 70.



Date referitoare la teren

Crt	Categorie folosință	Intravilan	Suprafața (mp)	Tarla	Parcelă	Nr. topo	Observații / Referințe
1	arabil	DA	363	53	1906, 1907, 1908, 1909	-	
2	livada	DA	1.145	53	1906, 1907, 1908, 1909	-	

Lungime Segmente

1) Valorile lungimilor segmentelor sunt obținute din proiecție în plan.

Punct început	X / Y	Punct sfârșit	X / Y	Lungime segment (** (m)
1	549.934,664 403.572,413	2	549.991,148 403.588,162	58.638
2	549.991,148 403.588,162	3	549.999,382 403.589,611	8.361
3	549.999,382 403.589,611	4	550.012,449 403.592,792	13.449
4	550.012,449 403.592,792	5	550.008,77 403.599,213	7.4

Punct început	X / Y	Punct sfârșit	X / Y	Lungime segment (** (m)
5	550.008,77 403.599,213	6	549.999,614 403.611,8	15.565
6	549.999,614 403.611,8	7	549.997,928 403.611,234	1.778
7	549.997,928 403.611,234	8	549.987,953 403.607,887	10.522
8	549.987,953 403.607,887	9	549.924,043 403.586,447	67.41
9	549.924,043 403.586,447	1	549.934,664 403.572,413	17.6

** Lungimile segmentelor sunt determinate în planul de proiecție Stereo 70 și sunt rotunjite la 1 milimetru.

*** Distanța dintre puncte este formată din segmente cumulate ce sunt mai mici decât valoarea 1 milimetru.

**DATE DESPRE IMOBILUL NR. 1699**

Oficiul de Cadastru și Publicitate Imobiliară PRAHOVA
Biroul de Cadastru și Publicitate Imobiliară Câmpina

A. Partea I. Descrierea imobilului

TEREN Necunoscut

Adresa: Loc. Provita De Sus, Jud. Prahova

Nr. Crt	Nr cadastral Nr. topografic	Suprafața* (mp)	Observații / Referințe
A1		5.417	Sector cadastral:18 Teren neimprejmuit;

B. Partea II. Proprietari și acte

Inscrieri privitoare la dreptul de proprietate și alte drepturi reale		Referințe
/		
Act Normativ nr. LEGEA 7, din 13/03/1996 emis de PARLAMENTUL ROMANIEI;		
B1	Inscrierea provizorie, drept de PROPRIETATE, dobandit prin Lege, cota actuala 1/1, cota initiala 1/1 1) NEIDENTIFICAT NEIDENTIFICAT	A1
B2	Se noteaza faptul ca imobilul are proprietar neidentificat.	A1

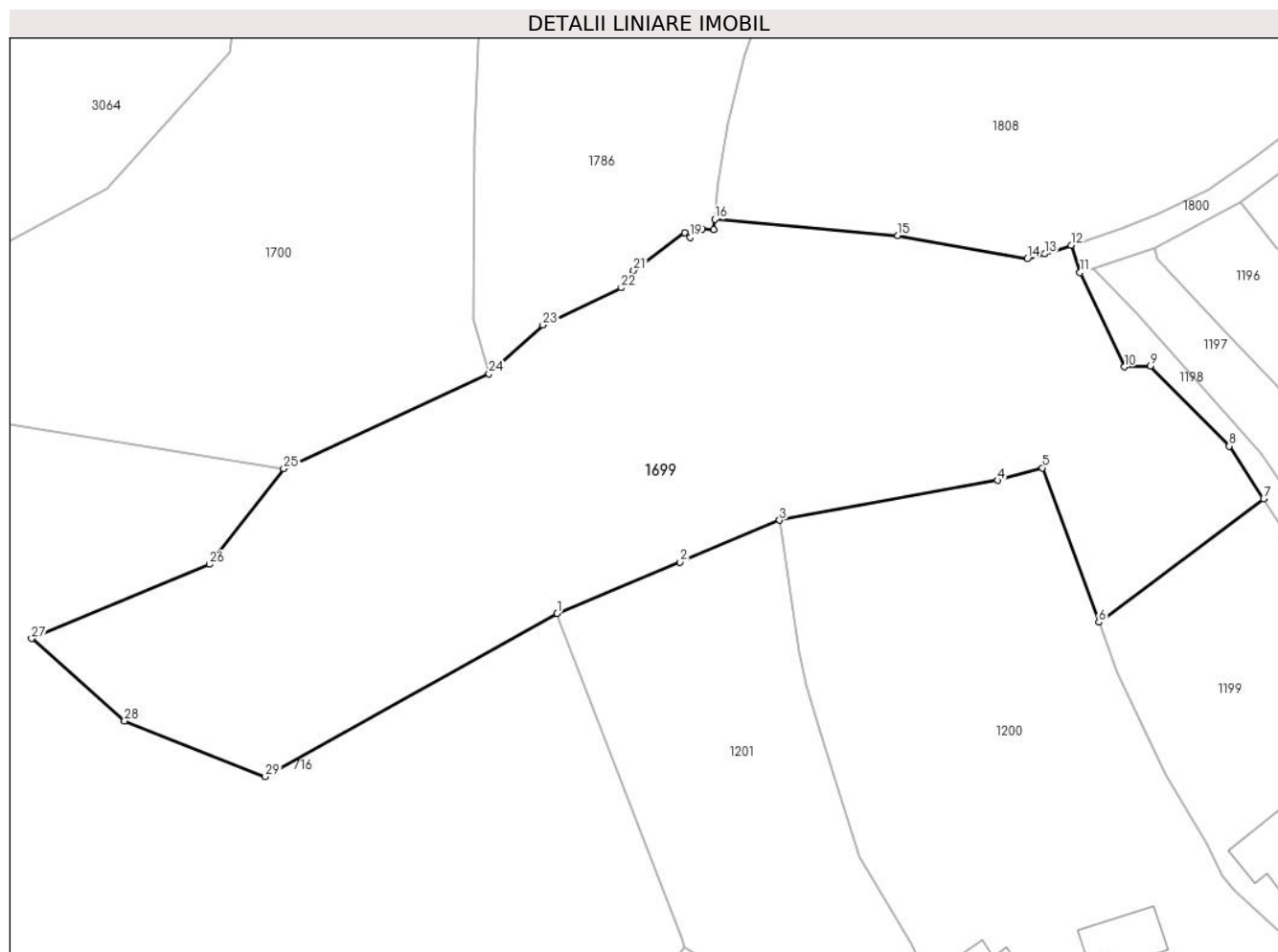
C. Partea III. SARCINI .

Inscrieri privind dezmembramintele dreptului de proprietate, drepturi reale de garanție și sarcini	Referințe
NU SUNT	

Teren

Nr cadastral	Suprafața (mp)*	Observații / Referințe
	5.417	

* Suprafața este determinată în planul de proiecție Stereo 70.



Date referitoare la teren

Crt	Categorie folosință	Intra vilan	Suprafața (mp)	Tarla	Parcelă	Nr. topo	Observații / Referințe
1	faneata	NU	4.617	49	-	-	
2	faneata	DA	800	49	-	-	

Lungime Segmente

1) Valorile lungimilor segmentelor sunt obținute din proiecție în plan.

Punct început	X / Y	Punct sfârșit	X / Y	Lungime segment (** (m))
1	549.977,872 403.687,276	2	549.994,545 403.694,25	18.073
3	550.008,088 403.699,915	4	550.037,688 403.705,321	30.09
5	550.043,786 403.707,032	6	550.051,425 403.686,075	22.306
7	550.073,814 403.702,839	8	550.069,123 403.709,982	8.546

Punct început	X / Y	Punct sfârșit	X / Y	Lungime segment (** (m))
2	549.994,545 403.694,25	3	550.008,088 403.699,915	14.68
4	550.037,688 403.705,321	5	550.043,786 403.707,032	6.333
6	550.051,425 403.686,075	7	550.073,814 403.702,839	27.97
8	550.069,123 403.709,982	9	550.058,417 403.720,853	15.258

Punct început	X / Y	Punct sfârșit	X / Y	Lungime segment (** (m)
9	550.058,417 403.720,853	10	550.054,914 403.720,739	3.505
11	550.048,878 403.733,545	12	550.047,689 403.737,226	3.868
13	550.044,063 403.736,055	14	550.041,715 403.735,387	2.441
15	550.024,13 403.738,541	16	549.999,3 403.740,738	24.927
17	549.999,111 403.739,391	18	549.997,541 403.739,429	1.57
19	549.995,907 403.738,322	20	549.995,211 403.738,954	0.94
21	549.988,277 403.733,805	22	549.986,571 403.731,47	2.892
23	549.975,94 403.726,41	24	549.968,626 403.719,798	9.86
25	549.940,753 403.706,915	26	549.930,663 403.693,952	16.427
27	549.906,517 403.683,87	28	549.919,131 403.672,707	16.844
29	549.938,231 403.665,145	1	549.977,872 403.687,276	45.4

Punct început	X / Y	Punct sfârșit	X / Y	Lungime segment (** (m)
10	550.054,914 403.720,739	11	550.048,878 403.733,545	14.157
12	550.047,689 403.737,226	13	550.044,063 403.736,055	3.81
14	550.041,715 403.735,387	15	550.024,13 403.738,541	17.866
16	549.999,3 403.740,738	17	549.999,111 403.739,391	1.36
18	549.997,541 403.739,429	19	549.995,907 403.738,322	1.974
20	549.995,211 403.738,954	21	549.988,277 403.733,805	8.637
22	549.986,571 403.731,47	23	549.975,94 403.726,41	11.774
24	549.968,626 403.719,798	25	549.940,753 403.706,915	30.706
26	549.930,663 403.693,952	27	549.906,517 403.683,87	26.166
28	549.919,131 403.672,707	29	549.938,231 403.665,145	20.542

** Lungimile segmentelor sunt determinate în planul de proiecție Stereo 70 și sunt rotunjite la 1 milimetru.

*** Distanța dintre puncte este formată din segmente cumulate ce sunt mai mici decât valoarea 1 milimetru.

**DATE DESPRE IMOBILUL NR. 1700**

Oficiul de Cadastru și Publicitate Imobiliară PRAHOVA
Biroul de Cadastru și Publicitate Imobiliară Câmpina

A. Partea I. Descrierea imobilului

TEREN Extravilan

Adresa: Jud. Prahova

Nr. Crt	Nr cadastral Nr. topografic	Suprafața* (mp)	Observații / Referințe
A1		4.959	Sector cadastral:18 Teren imprejmuit;

B. Partea II. Proprietari și acte

Inscrieri privitoare la dreptul de proprietate și alte drepturi reale		Referințe
/		
Act Normativ nr. LEGEA 7, din 13/03/1996 emis de PARLAMENTUL ROMANIEI;		
B1	Inscrierea provizorie, drept de PROPRIETATE, dobandit prin Lege, cota actuala 1/1, cota initiala 1/1 1) NEIDENTIFICAT NEIDENTIFICAT	A1
B2	Se noteaza faptul ca imobilul are proprietar neidentificat.	A1

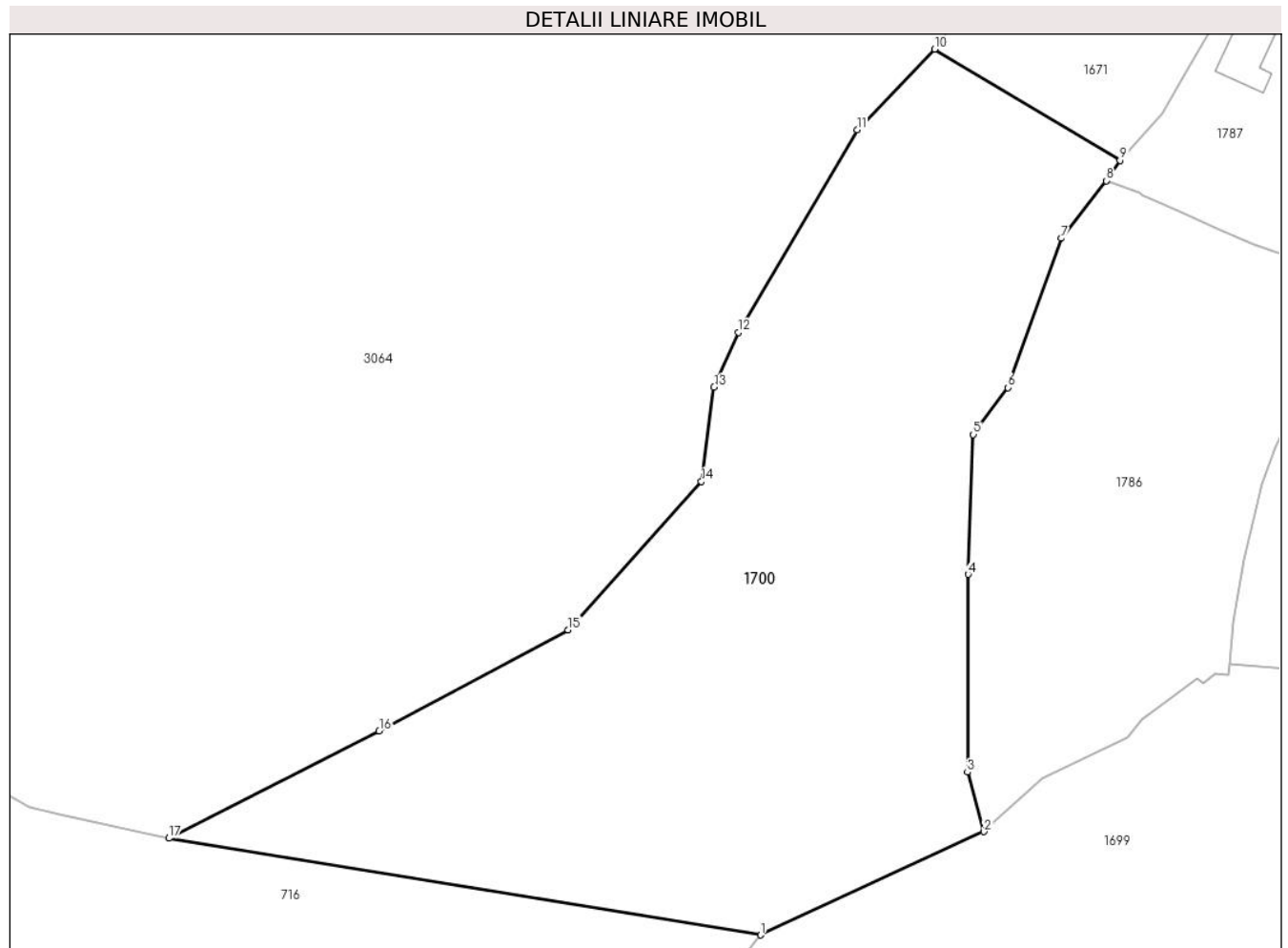
C. Partea III. SARCINI .

Inscrieri privind dezmembramintele dreptului de proprietate, drepturi reale de garanție și sarcini	Referințe
NU SUNT	

Teren

Nr cadastral	Suprafața (mp)*	Observații / Referințe
	4.959	

* Suprafața este determinată în planul de proiecție Stereo 70.



Date referitoare la teren

Crt	Categorie folosință	Intravilan	Suprafața (mp)	Tarla	Parcelă	Nr. topo	Observații / Referințe
1	faneata	NU	4.959	48	-	-	

Lungime Segmente

1) Valorile lungimilor segmentelor sunt obținute din proiecție în plan.

Punct început	X / Y	Punct sfârșit	X / Y	Lungime segment (** (m)
1	549.940,753 403.706,915	2	549.968,626 403.719,798	30.706
2	549.968,626 403.719,798	3	549.966,549 403.727,206	7.694
3	549.966,549 403.727,206	4	549.966,651 403.751,856	24.65
4	549.966,651 403.751,856	5	549.967,274 403.769,29	17.445
5	549.967,274 403.769,29	6	549.971,57 403.775,145	7.262

Punct început	X / Y	Punct sfârșit	X / Y	Lungime segment (** (m)
6	549.971,57 403.775,145	7	549.978,236 403.793,74	19.754
7	549.978,236 403.793,74	8	549.983,856 403.800,923	9.12
8	549.983,856 403.800,923	9	549.985,589 403.803,468	3.079
9	549.985,589 403.803,468	10	549.962,456 403.817,316	26.961
10	549.962,456 403.817,316	11	549.952,784 403.807,293	13.929
11	549.952,784 403.807,293	12	549.937,947 403.782,036	29.293
12	549.937,947 403.782,036	13	549.934,93 403.775,192	7.479
13	549.934,93 403.775,192	14	549.933,354 403.763,428	11.869
14	549.933,354 403.763,428	15	549.916,703 403.744,951	24.873
15	549.916,703 403.744,951	16	549.893,134 403.732,35	26.726
16	549.893,134 403.732,35	17	549.866,903 403.718,976	29.444
17	549.866,903 403.718,976	1	549.940,753 403.706,915	74.828

** Lungimile segmentelor sunt determinate în planul de proiecție Stereo 70 și sunt rotunjite la 1 milimetru.

*** Distanța dintre puncte este formată din segmente cumulate ce sunt mai mici decât valoarea 1 milimetru.

**DATE DESPRE IMOBILUL NR. 1701**

Oficiul de Cadastru și Publicitate Imobiliară PRAHOVA
Biroul de Cadastru și Publicitate Imobiliară Câmpina

A. Partea I. Descrierea imobilului

TEREN Extravilan

Nr. CF vechi:74

Nr. cadastral vechi:94/1

Adresa: Jud. Prahova

Nr. Crt	Nr cadastral Nr. topografic	Suprafața* (mp)	Observații / Referințe
A1	20930	1.174	Sector cadastral:22 Teren neimprejmuit;

B. Partea II. Proprietari și acte

Inscrieri privitoare la dreptul de proprietate și alte drepturi reale		Referințe
3490 / 26/10/2001		
Act Notarial nr. 5022, din 22/10/2001 emis de NP Mone Gabriela Olga;		
B1	Intabulare, drept de PROPRIETATEpartaj, dobandit prin Conventie, cota actuala 1/1, cota initiala 1/1 1) PARFENIE PETRE 2) PARFENIE ALIETA <i>OBSERVATII: (provenita din conversia CF 74)</i>	A1

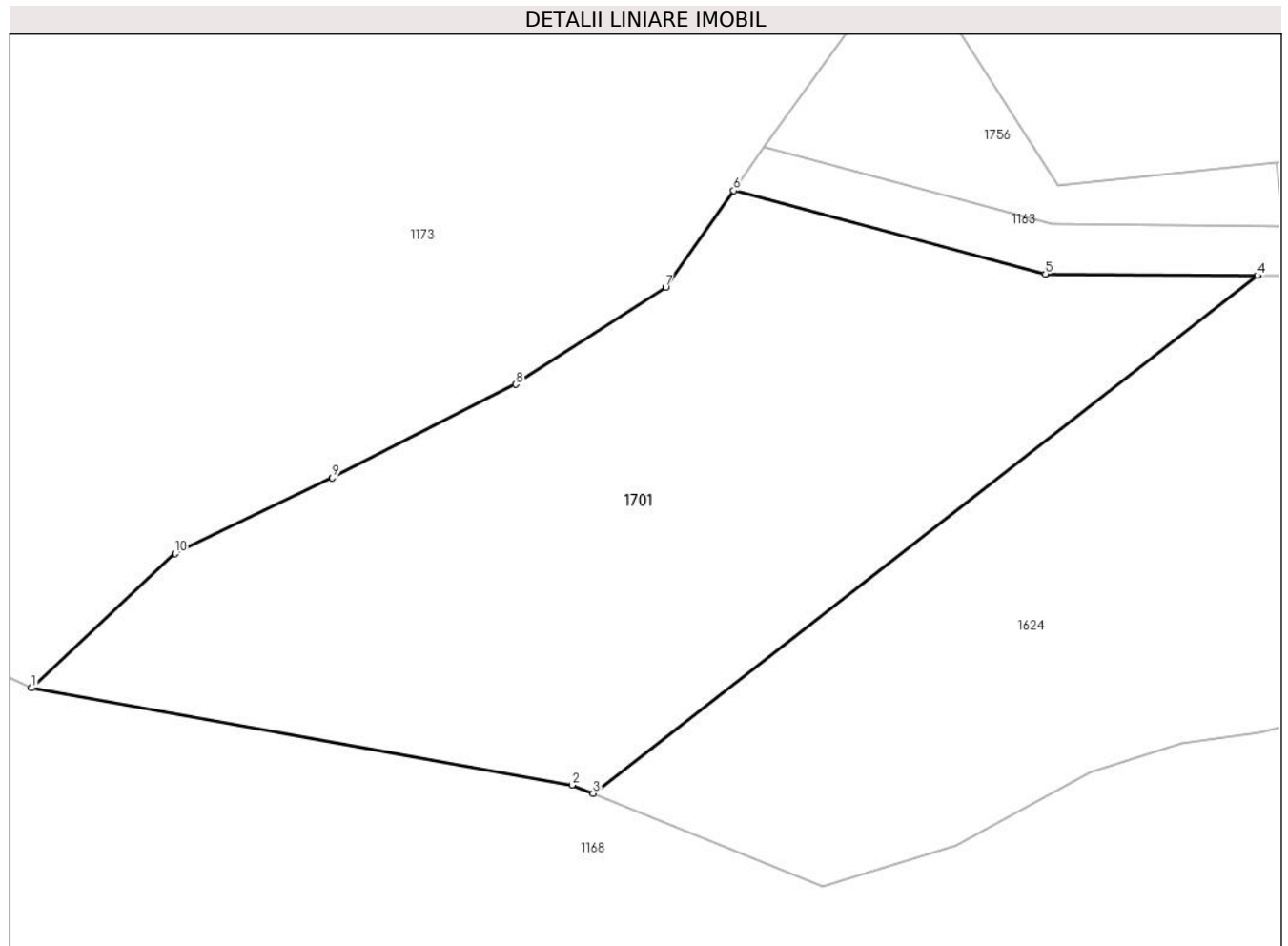
C. Partea III. SARCINI .

Inscrieri privind dezmembramintele dreptului de proprietate, drepturi reale de garanție și sarcini	Referințe
NU SUNT	

Teren

Nr cadastral	Suprafața (mp)*	Observații / Referințe
20930	1.174	

* Suprafața este determinată în planul de proiecție Stereo 70.



Date referitoare la teren

Crt	Categorie folosință	Intra vilan	Suprafața (mp)	Tarla	Parcelă	Nr. topo	Observații / Referințe
1	faneata	NU	1.174	18	2225	-	

Lungime Segmente

1) Valorile lungimilor segmentelor sunt obținute din proiecție în plan.

Punct început	X / Y	Punct sfârșit	X / Y	Lungime segment (** (m)
1	550.309,926 403.080,418	2	550.342,51 403.074,573	33.104
2	550.342,51 403.074,573	3	550.343,787 403.074,064	1.375
3	550.343,787 403.074,064	4	550.383,848 403.105,249	50.768
4	550.383,848 403.105,249	5	550.371,06 403.105,349	12.788
5	550.371,06 403.105,349	6	550.352,262 403.110,358	19.454

Punct început	X / Y	Punct sfârșit	X / Y	Lungime segment (** (m)
6	550.352,262 403.110,358	7	550.348,159 403.104,549	7.112
7	550.348,159 403.104,549	8	550.339,126 403.098,7	10.761
8	550.339,126 403.098,7	9	550.328,054 403.093,06	12.426
9	550.328,054 403.093,06	10	550.318,57 403.088,501	10.523
10	550.318,57 403.088,501	1	550.309,926 403.080,418	11.834

** Lungimile segmentelor sunt determinate în planul de proiecție Stereo 70 și sunt rotunjite la 1 milimetru.

*** Distanța dintre puncte este formată din segmente cumulate ce sunt mai mici decât valoarea 1 milimetru.

**DATE DESPRE IMOBILUL NR. 1702**

Oficiul de Cadastru și Publicitate Imobiliară PRAHOVA
Biroul de Cadastru și Publicitate Imobiliară Câmpina

A. Partea I. Descrierea imobilului

TEREN Necunoscut

Adresa: Loc. Plaiu, Jud. Prahova

Nr. Crt	Nr cadastral Nr. topografic	Suprafața* (mp)	Observații / Referințe
A1		4.794	Sector cadastral:18 Teren imprejmuit;

B. Partea II. Proprietari și acte

Inscrieri privitoare la dreptul de proprietate și alte drepturi reale		Referințe
/		
Act Normativ nr. LEGEA 7, din 13/03/1996 emis de PARLAMENTUL ROMANIEI;		
B1	Inscrierea provizorie, drept de PROPRIETATE, dobandit prin Lege, cota actuala 1/1, cota initiala 1/1 1) NEIDENTIFICAT NEIDENTIFICAT	A1
B2	Se noteaza faptul ca imobilul are proprietar neidentificat.	A1

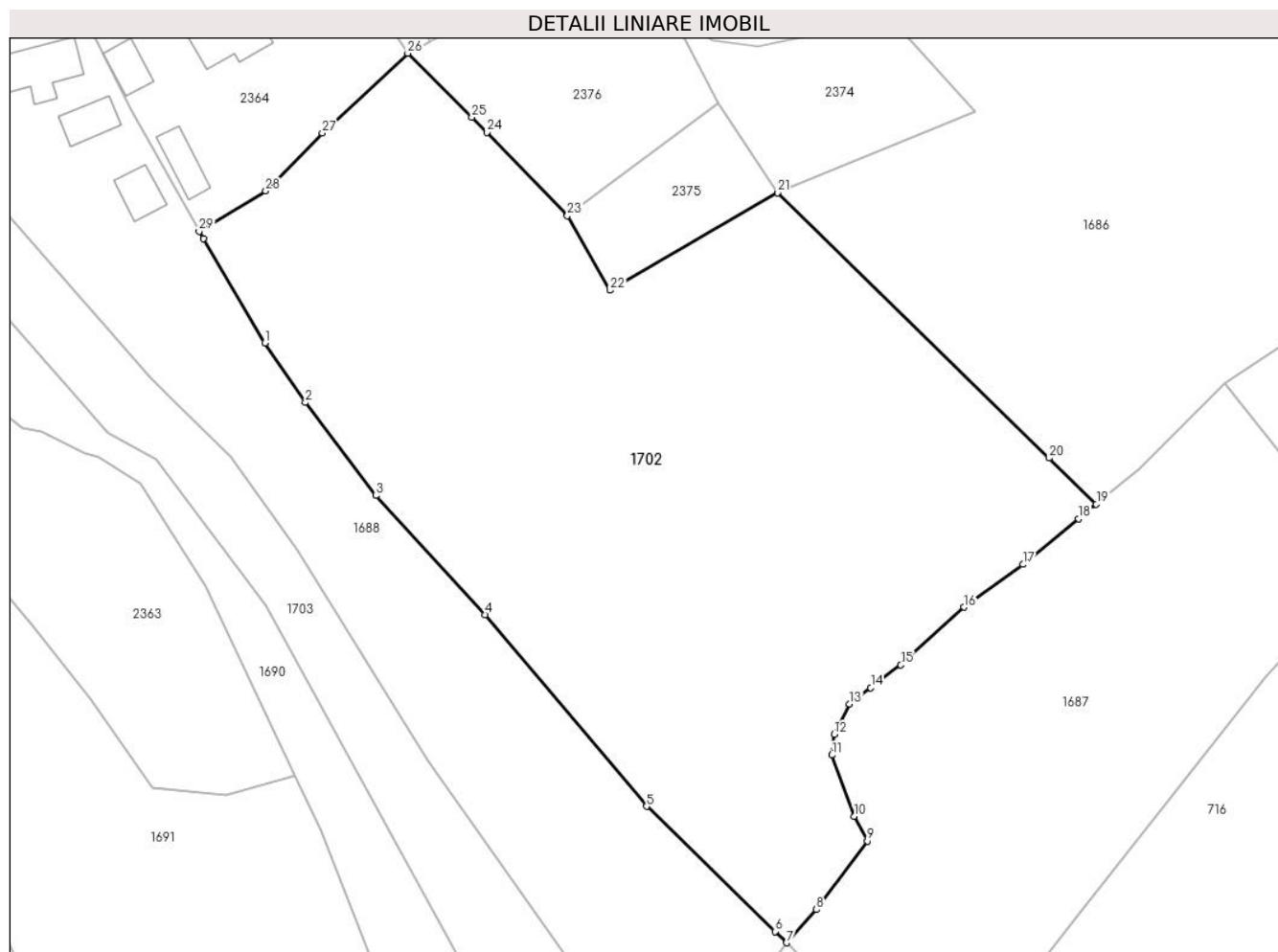
C. Partea III. SARCINI .

Inscrieri privind dezmembramintele dreptului de proprietate, drepturi reale de garanție și sarcini	Referințe
NU SUNT	

Teren

Nr cadastral	Suprafața (mp)*	Observații / Referințe
	4.794	

* Suprafața este determinată în planul de proiecție Stereo 70.



Date referitoare la teren

Crt	Categorie folosință	Intra vilan	Suprafața (mp)	Tarla	Parcelă	Nr. topo	Observații / Referințe
1	arabil	DA	935	46	1692,1693	-	
2	faneata	DA	3.601	46	1692, 1695, 1694,	-	
3	faneata	NU	204	46	1692, 1695, 1694,	-	
4	faneata	NU	54	46	-	-	

Lungime Segmente

1) Valorile lungimilor segmentelor sunt obținute din proiecție în plan.

Punct început	X / Y	Punct sfârșit	X / Y	Lungime segment (** (m))
1	549.239,017 404.076,496	2	549.243,735 404.069,576	8.375
3	549.251,921 404.058,752	4	549.264,618 404.044,891	18.797

Punct început	X / Y	Punct sfârșit	X / Y	Lungime segment (** (m))
2	549.243,735 404.069,576	3	549.251,921 404.058,752	13.571
4	549.264,618 404.044,891	5	549.283,426 404.022,613	29.156

Punct început	X / Y	Punct sfârșit	X / Y	Lungime segment (** (m)
5	549.283,426 404.022,613	6	549.298,374 404.008,058	20.864
7	549.299,721 404.006,747	8	549.303,208 404.010,607	5.202
9	549.309,11 404.018,579	10	549.307,622 404.021,469	3.251
11	549.305,018 404.028,583	12	549.305,254 404.030,991	2.42
13	549.307,067 404.034,511	14	549.309,528 404.036,414	3.111
15	549.313,024 404.039,051	16	549.320,381 404.045,773	9.965
17	549.327,223 404.050,748	18	549.333,692 404.056,064	8.373
19	549.335,762 404.057,765	20	549.330,278 404.063,122	7.666
21	549.298,71 404.093,961	22	549.279,187 404.082,638	22.569
23	549.274,221 404.091,286	24	549.264,866 404.100,987	13.477
25	549.263,096 404.102,752	26	549.255,629 404.110,193	10.542
27	549.245,695 404.100,912	28	549.239,124 404.094,164	9.419
29	549.231,358 404.089,488	30	549.231,835 404.088,629	0.983

Punct început	X / Y	Punct sfârșit	X / Y	Lungime segment (** (m)
6	549.298,374 404.008,058	7	549.299,721 404.006,747	1.88
8	549.303,208 404.010,607	9	549.309,11 404.018,579	9.919
10	549.307,622 404.021,469	11	549.305,018 404.028,583	7.576
12	549.305,254 404.030,991	13	549.307,067 404.034,511	3.959
14	549.309,528 404.036,414	15	549.313,024 404.039,051	4.379
16	549.320,381 404.045,773	17	549.327,223 404.050,748	8.46
18	549.333,692 404.056,064	19	549.335,762 404.057,765	2.679
20	549.330,278 404.063,122	21	549.298,71 404.093,961	44.131
22	549.279,187 404.082,638	23	549.274,221 404.091,286	9.972
24	549.264,866 404.100,987	25	549.263,096 404.102,752	2.5
26	549.255,629 404.110,193	27	549.245,695 404.100,912	13.595
28	549.239,124 404.094,164	29	549.231,358 404.089,488	9.065
30	549.231,835 404.088,629	1	549.239,017 404.076,496	14.099

** Lungimile segmentelor sunt determinate în planul de proiecție Stereo 70 și sunt rotunjite la 1 milimetru.

*** Distanța dintre puncte este formată din segmente cumulate ce sunt mai mici decât valoarea 1 milimetru.

**DATE DESPRE IMOBILUL NR. 1703**

Oficiul de Cadastru și Publicitate Imobiliară PRAHOVA
Biroul de Cadastru și Publicitate Imobiliară Câmpina

A. Partea I. Descrierea imobilului

TEREN Necunoscut

Nr. CF vechi:304
Nr. cadastral vechi:583

Adresa: Loc. Plaiu, Jud. Prahova

Nr. Crt	Nr cadastral Nr. topografic	Suprafața* (mp)	Observații / Referințe
A1	21066	1.305	Sector cadastral:18 Teren neimprejmuit; pct'Plai'

Construcții

Crt	Nr cadastral Nr. topografic	Adresa	Observații / Referințe
A1.1	21066-C1	Loc. Plaiu, Jud. Prahova	Nr. niveluri:1; S. construita la sol:21 mp; C1-locuinta

B. Partea II. Proprietari și acte

Inscrieri privitoare la dreptul de proprietate și alte drepturi reale		Referințe
45 / 05/01/2006		
Act Notarial nr. 29, din 04/01/2006 emis de NP Pop Mihaela Cristina;		
B1	Intabulare, drept de PROPRIETATEcumparare ca bun propriu, dobandit prin Conventie, cota actuala 1/1, cota initiala 1/1 1) SIGHETI MARIANA ANCUTA <i>OBSERVATII: (provenita din conversia CF 304)</i>	A1, A1.1

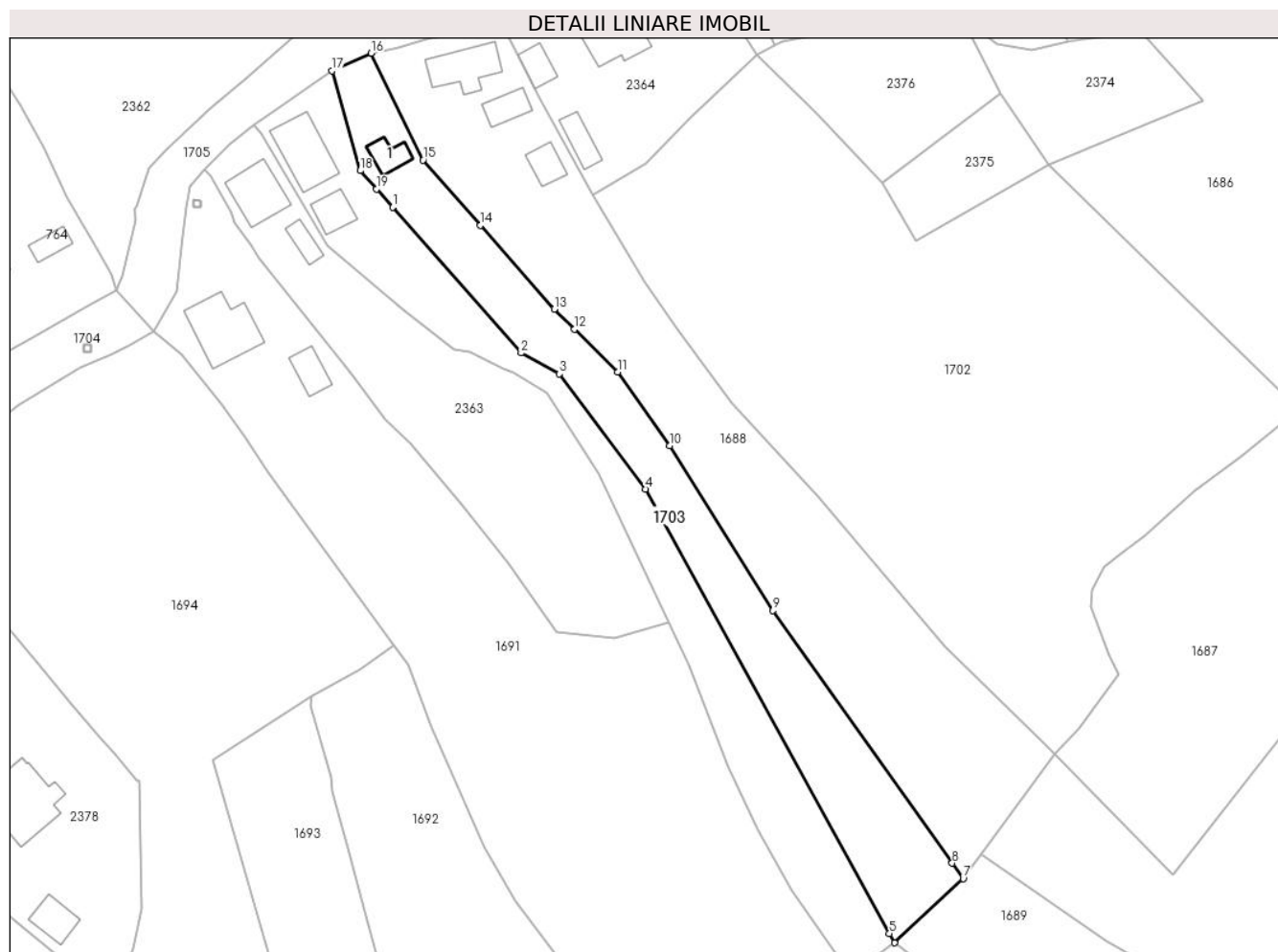
C. Partea III. SARCINI .

Inscrieri privind dezmembramintele dreptului de proprietate, drepturi reale de garanție și sarcini	Referințe
NU SUNT	

Teren

Nr cadastral	Suprafața (mp)*	Observații / Referințe
21066	1.305	pct'Plai'

* Suprafața este determinată în planul de proiecție Stereo 70.



Date referitoare la teren

Crt	Categorie folosință	Intravilan	Suprafața (mp)	Tarla	Parcelă	Nr. topo	Observații / Referințe
1	curți constructii	DA	142	46	1684/4	-	
2	arabil	DA	1.134	46	1685/1, 1686/1	-	
3	arabil	NU	29	46	1685/1, 1686/1	-	

Date referitoare la construcții

Crt	Număr	Destinație construcție	Supraf. (mp)	Situație juridică	Observații / Referințe
A1.1	21066-C1	construcții de locuințe	21	Cu acte	Nr. niveluri:1; S. construita la sol:21 mp; C1-locuinta

Lungime Segmente

1) Valorile lungimilor segmentelor sunt obținute din proiecție în plan.

Punct început	X / Y	Punct sfârșit	X / Y	Lungime segment (** (m)
1	549.201,711 404.087,616	2	549.220,732 404.066,064	28.745
2	549.220,732 404.066,064	3	549.226,4 404.062,978	6.454

Punct început	X / Y	Punct sfârșit	X / Y	Lungime segment (** (m)
3	549.226,4 404.062,978	4	549.239,088 404.045,961	21.226
4	549.239,088 404.045,961	5	549.275,214 403.980,236	74.999
5	549.275,214 403.980,236	6	549.275,966 403.978,868	1.561
6	549.275,966 403.978,868	7	549.286,116 403.988,34	13.883
7	549.286,116 403.988,34	8	549.284,49 403.990,632	2.81
8	549.284,49 403.990,632	9	549.257,98 404.027,992	45.81
9	549.257,98 404.027,992	10	549.242,736 404.052,381	28.761
10	549.242,736 404.052,381	11	549.235,012 404.063,281	13.359
11	549.235,012 404.063,281	12	549.228,617 404.069,582	8.978
12	549.228,617 404.069,582	13	549.225,615 404.072,539	4.214
13	549.225,615 404.072,539	14	549.214,698 404.084,942	16.523
14	549.214,698 404.084,942	15	549.206,22 404.094,574	12.832
15	549.206,22 404.094,574	16	549.198,552 404.110,386	17.573
16	549.198,552 404.110,386	17	549.192,773 404.107,794	6.334
17	549.192,773 404.107,794	18	549.196,929 404.093,035	15.333
18	549.196,929 404.093,035	19	549.199,32 404.090,325	3.614
19	549.199,32 404.090,325	1	549.201,711 404.087,616	3.613

** Lungimile segmentelor sunt determinate în planul de proiecție Stereo 70 și sunt rotunjite la 1 milimetru.

*** Distanța dintre puncte este formată din segmente cumulate ce sunt mai mici decât valoarea 1 milimetru.

**DATE DESPRE IMOBILUL NR. 1704**

Oficiul de Cadastru și Publicitate Imobiliară PRAHOVA
Biroul de Cadastru și Publicitate Imobiliară Câmpina

A. Partea I. Descrierea imobilului

TEREN Intravilan

Adresa: Loc. Plaiu, Jud. Prahova

Nr. Crt	Nr cadastral Nr. topografic	Suprafața* (mp)	Observații / Referințe
A1		1.563	Sector cadastral:18 Teren neimprejmuit;

B. Partea II. Proprietari și acte

Inscrieri privitoare la dreptul de proprietate și alte drepturi reale	Referințe
/	
Act Administrativ nr. HCL 1, din 30/01/2015 emis de COMUNA PROVITA DE SUS;	
B1	A1
Intabulare, drept de PROPRIETATE, dobandit prin Lege, cota actuala 1/1, cota initiala 1/1	
1) COMUNA PROVITA DE SUS, CIF:2845362, DOMENIUL PUBLIC	

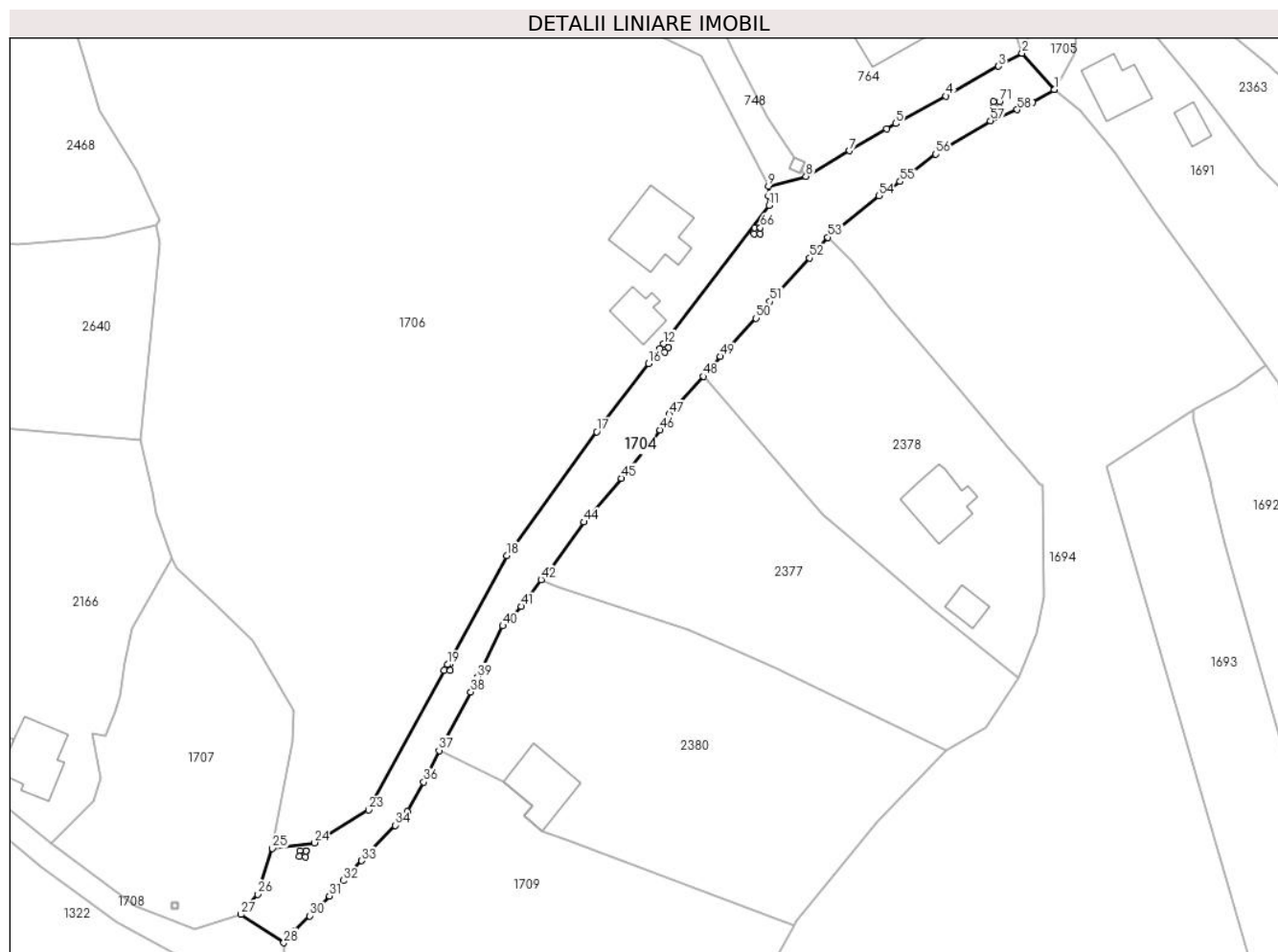
C. Partea III. SARCINI .

Inscrieri privind dezmembramintele dreptului de proprietate, drepturi reale de garanție și sarcini	Referințe
NU SUNT	

Teren

Nr cadastral	Suprafața (mp)*	Observații / Referințe
	1.563	

* Suprafața este determinată în planul de proiecție Stereo 70.



Date referitoare la teren

Crt	Categorie folosință	Intravilan	Suprafața (mp)	Tarla	Parcelă	Nr. topo	Observații / Referințe
1	drum	DA	1.563	48	DE 2136	-	

Lungime Segmente

1) Valorile lungimilor segmentelor sunt obținute din proiecție în plan.

Punct început	X / Y	Punct sfârșit	X / Y	Lungime segment
1	549.166,327 404.069,236	2	549.160,863 404.075,327	8.183
4	549.148,094 404.068,131	5	549.139,62 404.063,524	9.645
7	549.131,876 404.058,932	8	549.124,555 404.054,67	8.471
10	549.118,297 404.051,395	11	549.118,334 404.049,79	1.605
13	549.101,405 404.025,897	14	549.100,799 404.025,101	1.0
16	549.098,123 404.023,236	17	549.089,387 404.011,758	14.424
2	549.156,938 404.073,137	3	549.156,938 404.073,137	4.495
5	549.139,62 404.063,524	6	549.138,119 404.062,635	1.745
8	549.124,555 404.054,67	9	549.118,261 404.053,0	6.512
11	549.118,334 404.049,79	12	549.100,609 404.026,503	29.265
14	549.100,799 404.025,101	15	549.100,003 404.025,707	1.0
17	549.089,387 404.011,758	18	549.074,263 403.990,953	25.721
3	549.156,938 404.073,137	4	549.148,094 404.068,131	10.162
6	549.138,119 404.062,635	7	549.131,876 404.058,932	7.259
9	549.118,261 404.053,0	10	549.118,297 404.051,395	1.605
12	549.100,609 404.026,503	13	549.101,405 404.025,897	1.0
15	549.100,003 404.025,707	16	549.098,123 404.023,236	3.105
18	549.074,263 403.990,953	19	549.064,302 403.972,649	20.839

Punct început	X / Y	Punct sfârșit	X / Y	Lungime segment	Punct început	X / Y	Punct sfârșit	X / Y	Lungime segment	Punct început	X / Y	Punct sfârșit	X / Y	Lungime segment
19	549.064,302 403.972,649	20	549.064,773 403.972,639	0.471	20	549.064,773 403.972,639	21	549.064,753 403.971,64	0.999	21	549.064,753 403.971,64	22	549.063,764 403.971,659	0.989
22	549.063,764 403.971,659	23	549.051,021 403.948,241	26.661	23	549.051,021 403.948,241	24	549.041,934 403.942,712	10.637	24	549.041,934 403.942,712	25	549.034,865 403.941,761	7.133
25	549.034,865 403.941,761	26	549.032,372 403.934,071	8.084	26	549.032,372 403.934,071	27	549.029,566 403.930,661	4.416	27	549.029,566 403.930,661	28	549.036,798 403.925,921	8.647
28	549.036,798 403.925,921	29	549.038,667 403.927,959	2.765	29	549.038,667 403.927,959	30	549.041,166 403.930,439	3.521	30	549.041,166 403.930,439	31	549.044,445 403.933,79	4.688
31	549.044,445 403.933,79	32	549.046,801 403.936,368	3.492	32	549.046,801 403.936,368	33	549.049,895 403.939,692	4.541	33	549.049,895 403.939,692	34	549.055,489 403.945,648	8.171
34	549.055,489 403.945,648	35	549.057,556 403.947,959	3.101	35	549.057,556 403.947,959	36	549.060,289 403.952,91	5.655	36	549.060,289 403.952,91	37	549.062,881 403.958,218	5.907
37	549.062,881 403.958,218	38	549.068,231 403.968,035	11.18	38	549.068,231 403.968,035	39	549.069,379 403.970,532	2.748	39	549.069,379 403.970,532	40	549.073,612 403.979,161	9.611
40	549.073,612 403.979,161	41	549.076,715 403.982,409	4.492	41	549.076,715 403.982,409	42	549.080,023 403.986,92	5.594	42	549.080,023 403.986,92	43	549.081,634 403.988,672	2.38
43	549.081,634 403.988,672	44	549.087,237 403.996,602	9.71	44	549.087,237 403.996,602	45	549.093,542 404.003,951	9.683	45	549.093,542 404.003,951	46	549.100,02 404.012,055	10.375
46	549.100,02 404.012,055	47	549.101,592 404.014,656	3.039	47	549.101,592 404.014,656	48	549.107,348 404.021,058	8.609	48	549.107,348 404.021,058	49	549.110,135 404.024,398	4.35
49	549.110,135 404.024,398	50	549.116,178 404.030,813	8.813	50	549.116,178 404.030,813	51	549.118,496 404.033,618	3.639	51	549.118,496 404.033,618	52	549.125,155 404.040,933	9.892
52	549.125,155 404.040,933	53	549.128,211 404.044,428	4.643	53	549.128,211 404.044,428	54	549.136,827 404.051,424	11.099	54	549.136,827 404.051,424	55	549.140,385 404.053,776	4.265
55	549.140,385 404.053,776	56	549.146,379 404.058,388	7.563	56	549.146,379 404.058,388	57	549.155,559 404.063,98	10.749	57	549.155,559 404.063,98	58	549.160,068 404.065,844	4.879
58	549.160,068 404.065,844	59	549.162,625 404.067,136	2.865	59	549.162,625 404.067,136	60	549.166,327 404.069,236	4.256	60	549.166,327 404.069,236	61	549.040,472 403.941,38	179.406
61	549.040,472 403.941,38	62	549.040,452 403.940,38	1.0	62	549.040,452 403.940,38	63	549.039,452 403.940,4	1.0	63	549.039,452 403.940,4	64	549.039,472 403.941,4	1.0
64	549.039,472 403.941,4	65	549.040,472 403.941,38	1.0	65	549.040,472 403.941,38	66	549.116,894 404.046,014	129.571	66	549.116,894 404.046,014	67	549.116,874 404.045,014	1.0
67	549.116,874 404.045,014	68	549.115,874 404.045,034	1.0	68	549.115,874 404.045,034	69	549.115,894 404.046,034	1.0	69	549.115,894 404.046,034	70	549.116,894 404.046,014	1.0
70	549.116,894 404.046,014	71	549.157,076 404.067,218	45.433	71	549.157,076 404.067,218	72	549.157,057 404.066,218	1.0	72	549.157,057 404.066,218	73	549.156,057 404.066,238	1.0
73	549.156,057 404.066,238	74	549.156,077 404.067,238	1.0	74	549.156,077 404.067,238	1	549.157,076 404.067,218	0.999					

** Lungimile segmentelor sunt determinate în planul de proiecție Stereo 70 și sunt rotunjite la 1 milimetru.

*** Distanța dintre puncte este formată din segmente cumulate ce sunt mai mici decât valoarea 1 milimetru.

**DATE DESPRE IMOBILUL NR. 1705**

Oficiul de Cadastru și Publicitate Imobiliară PRAHOVA
Biroul de Cadastru și Publicitate Imobiliară Câmpina

A. Partea I. Descrierea imobilului

TEREN Intravilan

Adresa: Loc. Plaiu, Jud. Prahova

Nr. Crt	Nr cadastral Nr. topografic	Suprafața* (mp)	Observații / Referințe
A1		7.026	Sector cadastral:18 Teren neimprejmuit;

B. Partea II. Proprietari și acte

Inscrieri privitoare la dreptul de proprietate și alte drepturi reale	Referințe
/	
Act Administrativ nr. HCL 1, din 30/01/2015 emis de COMUNA PROVITA DE SUS;	
B1	A1
Intabulare, drept de PROPRIETATE, dobandit prin Lege, cota actuala 1/1, cota initiala 1/1	
1) COMUNA PROVITA DE SUS, CIF:2845362, DOMENIUL PUBLIC	

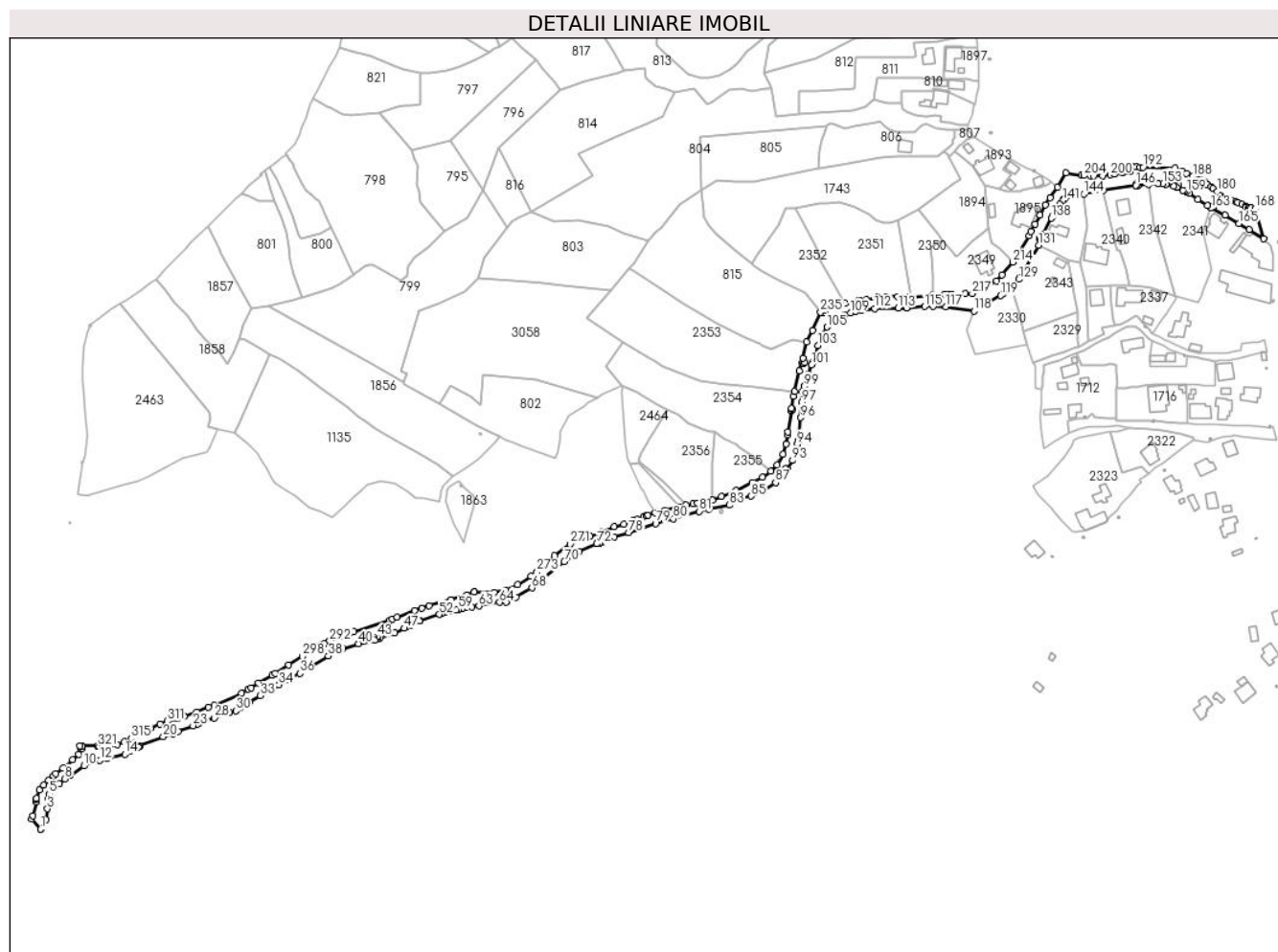
C. Partea III. SARCINI .

Inscrieri privind dezmembramintele dreptului de proprietate, drepturi reale de garanție și sarcini	Referințe
NU SUNT	

Teren

Nr cadastral	Suprafața (mp)*	Observații / Referințe
	7.026	

* Suprafața este determinată în planul de proiecție Stereo 70.



Date referitoare la teren

Crt	Categorie folosință	Intravilan	Suprafața (mp)	Tarla	Parcelă	Nr. topo	Observații / Referințe
1	drum	DA	7.026	46	DS 1677	-	

Lungime Segmente

1) Valorile lungimilor segmentelor sunt obținute din proiecție în plan.

Punct început	X / Y	Punct sfârșit	X / Y	Lungime segment	Punct început	X / Y	Punct sfârșit	X / Y	Lungime segment	Punct început	X / Y	Punct sfârșit	X / Y	Lungime segment
1	549.166,327 404.069,236	2	549.169,703 404.075,118	6.782	2	549.169,703 404.075,118	3	549.170,467 404.081,699	6.625	3	549.170,467 404.081,699	4	549.171,187 404.087,65	5.994
4	549.171,187 404.087,65	5	549.171,697 404.090,667	3.06	5	549.171,697 404.090,667	6	549.173,8 404.093,239	3.322	6	549.173,8 404.093,239	7	549.177,67 404.096,931	5.349
7	549.177,67 404.096,931	8	549.181,159 404.099,873	4.564	8	549.181,159 404.099,873	9	549.184,505 404.102,109	4.024	9	549.184,505 404.102,109	10	549.192,773 404.107,794	10.034
10	549.192,773 404.107,794	11	549.198,552 404.110,386	6.334	11	549.198,552 404.110,386	12	549.202,589 404.111,228	4.124	12	549.202,589 404.111,228	13	549.206,735 404.112,418	4.313
13	549.206,735 404.112,418	14	549.217,773 404.115,019	11.34	14	549.217,773 404.115,019	15	549.220,739 404.116,803	3.461	15	549.220,739 404.116,803	16	549.226,092 404.119,441	5.968
16	549.226,092 404.119,441	17	549.226,003 404.119,621	0.201	17	549.226,003 404.119,621	18	549.226,9 404.120,063	1.0	18	549.226,9 404.120,063	19	549.226,987 404.119,885	0.198

Punct început	X / Y	Punct sfârșit	X / Y	Lungime segment	Punct început	X / Y	Punct sfârșit	X / Y	Lungime segment	Punct început	X / Y	Punct sfârșit	X / Y	Lungime segment
316	549.217,531 404.122,584	317	549.213,324 404.120,938	4.518	317	549.213,324 404.120,938	318	549.208,867 404.119,931	4.569	318	549.208,867 404.119,931	319	549.204,451 404.119,637	4.426
319	549.204,451 404.119,637	320	549.202,225 404.119,854	2.237	320	549.202,225 404.119,854	321	549.200,937 404.119,979	1.294	321	549.200,937 404.119,979	322	549.190,4 404.119,932	10.537
322	549.190,4 404.119,932	323	549.189,43 404.114,894	5.131	323	549.189,43 404.114,894	324	549.185,764 404.111,729	4.843	324	549.185,764 404.111,729	325	549.179,866 404.106,614	7.807
325	549.179,866 404.106,614	326	549.175,663 404.102,942	5.581	326	549.175,663 404.102,942	327	549.174,215 404.101,677	1.923	327	549.174,215 404.101,677	328	549.171,196 404.098,9	4.102
328	549.171,196 404.098,9	329	549.168,177 404.096,123	4.102	329	549.168,177 404.096,123	330	549.165,562 404.093,279	3.863	330	549.165,562 404.093,279	331	549.163,951 404.087,886	5.628
331	549.163,951 404.087,886	332	549.163,454 404.087,367	0.719	332	549.163,454 404.087,367	333	549.163,653 404.085,709	1.67	333	549.163,653 404.085,709	334	549.161,668 404.077,491	8.454
334	549.161,668 404.077,491	335	549.160,863 404.075,327	2.309	335	549.160,863 404.075,327	336	549.166,327 404.069,236	8.183	336	549.166,327 404.069,236	337	549.191,744 404.119,71	56.512
337	549.191,744 404.119,71	338	549.191,724 404.118,711	0.999	338	549.191,724 404.118,711	339	549.190,724 404.118,73	1.0	339	549.190,724 404.118,73	340	549.190,744 404.119,73	1.0
340	549.190,744 404.119,73	341	549.191,744 404.119,71	1.0	341	549.191,744 404.119,71	342	549.860,932 404.462,095	751.691	342	549.860,932 404.462,095	343	549.860,93 404.461,095	1.0
343	549.860,93 404.461,095	344	549.859,93 404.461,097	1.0	344	549.859,93 404.461,097	345	549.859,932 404.462,097	1.0	345	549.859,932 404.462,097	346	549.860,932 404.462,095	1.0
346	549.860,932 404.462,095	347	549.881,928 404.448,98	24.756	347	549.881,928 404.448,98	348	549.881,501 404.448,076	1.0	348	549.881,501 404.448,076	349	549.880,597 404.448,504	1.0
349	549.880,597 404.448,504	350	549.881,024 404.449,407	0.999	350	549.881,024 404.449,407	351	549.881,928 404.448,98	1.0	351	549.881,928 404.448,98	352	549.721,407 404.395,535	169.184
352	549.721,407 404.395,535	353	549.721,408 404.394,535	1.0	353	549.721,408 404.394,535	354	549.720,408 404.394,534	1.0	354	549.720,408 404.394,534	355	549.720,407 404.395,534	1.0
355	549.720,407 404.395,534	356	549.721,407 404.395,535	1.0	356	549.721,407 404.395,535	357	549.680,81 404.392,904	40.682	357	549.680,81 404.392,904	358	549.680,259 404.392,07	1.0
358	549.680,259 404.392,07	359	549.679,425 404.392,621	1.0	359	549.679,425 404.392,621	360	549.679,976 404.393,455	1.0	360	549.679,976 404.393,455	361	549.680,81 404.392,904	1.0
361	549.680,81 404.392,904	362	549.644,755 404.384,331	37.06	362	549.644,755 404.384,331	363	549.643,844 404.383,92	0.999	363	549.643,844 404.383,92	364	549.643,433 404.384,832	1.0
364	549.643,433 404.384,832	365	549.644,345 404.385,243	1.0	365	549.644,345 404.385,243	366	549.644,755 404.384,331	1.0	366	549.644,755 404.384,331	367	549.632,71 404.353,963	32.67
367	549.632,71 404.353,963	368	549.632,158 404.353,129	1.0	368	549.632,158 404.353,129	369	549.631,324 404.353,68	1.0	369	549.631,324 404.353,68	370	549.631,875 404.354,514	1.0
370	549.631,875 404.354,514	1	549.632,71 404.353,963	1.0										

** Lungimile segmentelor sunt determinate în planul de proiecție Stereo 70 și sunt rotunjite la 1 milimetru.

*** Distanța dintre puncte este formată din segmente cumulate ce sunt mai mici decât valoarea 1 milimetru.

**DATE DESPRE IMOBILUL NR. 1706**

Oficiul de Cadastru și Publicitate Imobiliară PRAHOVA
Biroul de Cadastru și Publicitate Imobiliară Câmpina

A. Partea I. Descrierea imobilului

TEREN Intravilan

Nr. CF vechi:43
Nr. cadastral vechi:60

Adresa: Loc. Plaiu, Jud. Prahova

Nr. Crt	Nr cadastral Nr. topografic	Suprafața* (mp)	Observații / Referințe
A1	20651	Din acte: 10.173 Masurata: 10.330	Sector cadastral:11 Teren imprejmuit; pct. 'Secaturi Plaiuri'

Construcții

Crt	Nr cadastral Nr. topografic	Adresa	Observații / Referințe
A1.1	20651-C1	Loc. Plaiu, Jud. Prahova	Nr. niveluri:2; S. construita la sol:115 mp; C1- locuinta P+E
A1.2	20651-C2	Loc. Plaiu, Jud. Prahova	Nr. niveluri:2; S. construita la sol:48 mp; C2- locuinta D+P

B. Partea II. Proprietari și acte

Inscrieri privitoare la dreptul de proprietate și alte drepturi reale		Referințe
26671 / 19/08/2015		
Act Administrativ nr. 265/2013, din 24/07/2015 emis de BEJ COSTOAIIE MARCEL;		
B2	se noteaza procesul verbal de licitatie din data de 24.07.2015 emis in dosar nr 265/2013 de BEJ Costoaiie Marcel	A1, A1.1, A1.2
35141 / 24/11/2015		
Act Administrativ nr. 1424, din 14/09/2015 emis de BEJ COSTOAIIE MARCEL;		
B3	Intabulare, drept de PROPRIETATE, dobandit prin Adjudecare, cota actuala 1/1, cota initiala 1/1 1) VILCEANU BOGDAN	A1, A1.1, A1.2

C. Partea III. SARCINI

Inscrieri privind dezmembramintele dreptului de proprietate, drepturi reale de garanție și sarcini		Referințe
11932 / 02/11/2006		
Act Administrativ nr. 0, din 01/01/2000 emis de BCPI CAMPINA;		
C5	se respinge cererea cu privire la notarea interdicției de instrainare <i>OBSERVATII: (provenita din conversia CF 43)</i>	A1, A1.1, A1.2
14139 / 26/08/2013		
Act Notarial nr. 2100, din 23/08/2013 emis de Mircea Anisoara;		
C8	se radiaza ipotecile si interdicțiile aferente de sub C1,C2 in baza declaratiei aut nr 2100/23.08.2013 NP Mircea Anisoara	A1, A1.1, A1.2
35141 / 24/11/2015		
Act Administrativ nr. 1424, din 14/09/2015 emis de BEJ COSTOAIIE MARCEL;		
C10	se radiaza sarcinile inscrise prin incheierile nr. 17071/2011, 6166/2013 si 18777/2015, de sub C6,7,9, in baza actului de adjudecare nr. 1424/14.09.2015 incheiat de BEJ Costoaiie Marcel, in conformitate cu disp.art. 857 alin. 4 Noul Cod de pr.Civila	A1, A1.1, A1.2
8927 / 04/04/2019		
Act Administrativ nr. 8721, din 02/04/2019 emis de BCPI CAMPINA;		
C11	se respinge cererea cu privire la intreptarea erorii materiale, strecurata in incheierea nr 35141/2015 pentru motivele aratate	A1, A1.1, A1.2
18656 / 31/07/2019		
Hotarare Judecatoreasca nr. 964, din 23/01/2008 emis de TRIBUNALUL BUCURESTI SECTIA A-VI-A COMERCIALA;		
C13	se radiaza notarea litigiului si interdicțiile de instraianre si grevare inscrise prin incheierea nr 5006/2004 sub C3,4 in baza Sentintei comerciale nr 964/23.01.2008 pronuntata de TRIBUNALUL BUCURESTI SECTIA A-VI-A COMERCIALA in dosar 12261/2004 , ramasa definitiva	A1, A1.1, A1.2

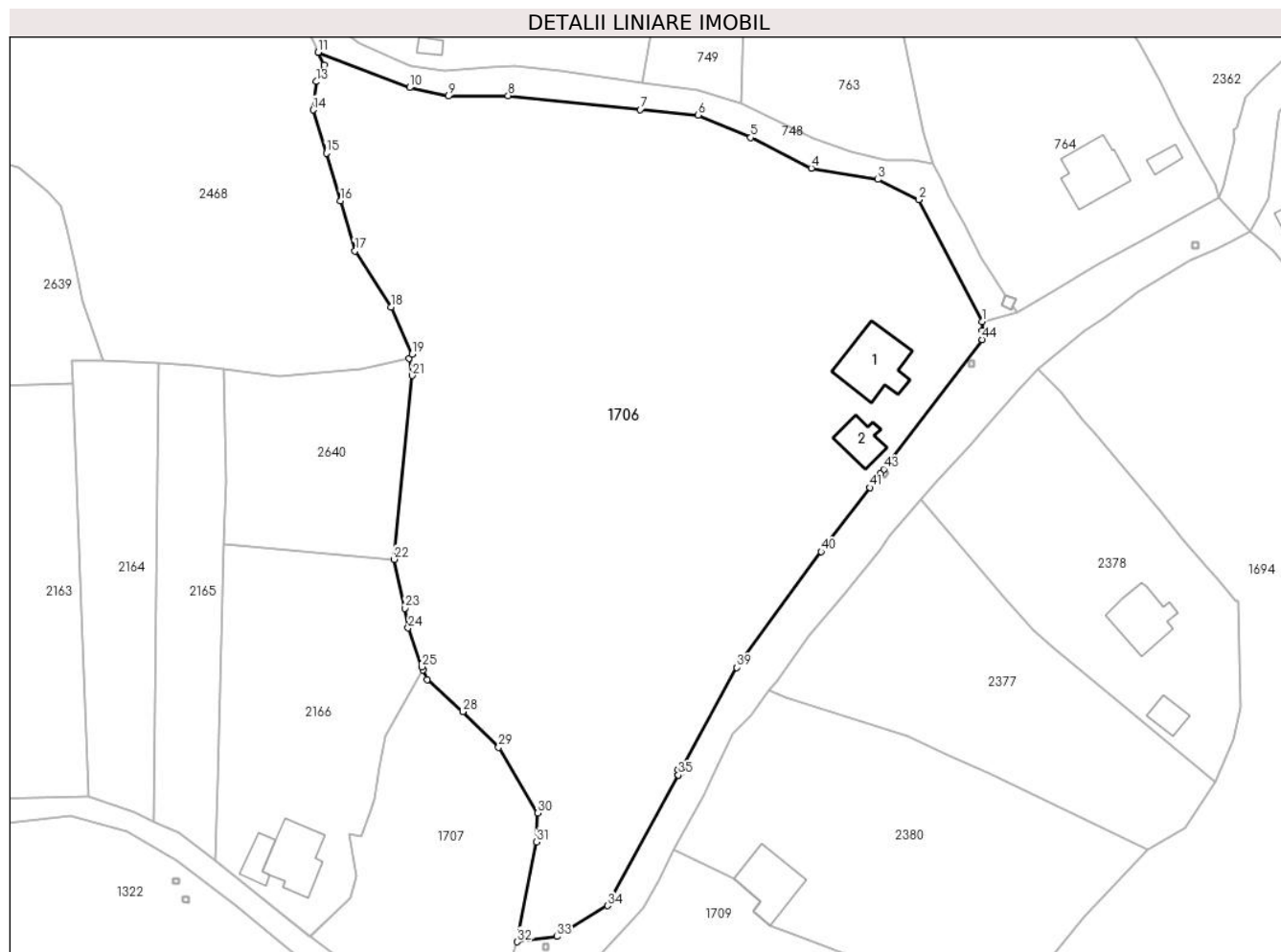
Inscrieri privind dezmembramintele dreptului de proprietate, drepturi reale de garanție și sarcini	Referințe
C13 prin nerecurare	A1, A1.1, A1.2

Anexa Nr. 1 La Partea I

Teren

Nr cadastral	Suprafața (mp)*	Observații / Referințe
20651	Din acte: 10.173 Masurata: 10.330	pct. 'Secaturi Plaiuri'

* Suprafața este determinată în planul de proiecție Stereo 70.



Date referitoare la teren

Crt	Categorie folosință	Intravilan	Suprafața (mp)	Tarla	Parcelă	Nr. topo	Observații / Referințe
1	curți constructii	DA	1.037	42	1411	-	
2	faneata	DA	9.293	42	1409, 1410	-	

Date referitoare la construcții

Crt	Număr	Destinație construcție	Supraf. (mp)	Situație juridică	Observații / Referințe
A1.1	20651-C1	construcții de locuințe	115	Cu acte	Nr. niveluri:2; S. construita la sol:115 mp; C1-locuinta P+E
A1.2	20651-C2	construcții de locuințe	48	Cu acte	Nr. niveluri:2; S. construita la sol:48 mp; C2-locuinta D+P

Lungime Segmente

1) Valorile lungimilor segmentelor sunt obținute din proiecție în plan.

Punct început	X / Y	Punct sfârșit	X / Y	Lungime segment	Punct început	X / Y	Punct sfârșit	X / Y	Lungime segment	Punct început	X / Y	Punct sfârșit	X / Y	Lungime segment
1	549.118,261 404.053,0	2	549.106,869 404.074,856	24.647	2	549.106,869 404.074,856	3	549.099,547 404.078,515	8.185	3	549.099,547 404.078,515	4	549.087,633 404.080,525	12.082

Punct început	X / Y	Punct sfârșit	X / Y	Lungime segment	Punct început	X / Y	Punct sfârșit	X / Y	Lungime segment	Punct început	X / Y	Punct sfârșit	X / Y	Lungime segment
4	549.087,633 404.080,525	5	549.076,735 404.086,014	12.202	5	549.076,735 404.086,014	6	549.067,334 404.090,05	10.231	6	549.067,334 404.090,05	7	549.056,908 404.091,058	10.475
7	549.056,908 404.091,058	8	549.033,203 404.093,552	23.836	8	549.033,203 404.093,552	9	549.022,505 404.093,469	10.698	9	549.022,505 404.093,469	10	549.015,501 404.094,994	7.168
10	549.015,501 404.094,994	11	548.999,118 404.101,319	17.562	11	548.999,118 404.101,319	12	549.000,134 404.099,061	2.476	12	549.000,134 404.099,061	13	548.998,824 404.096,055	3.279
13	548.998,824 404.096,055	14	548.998,186 404.090,987	5.108	14	548.998,186 404.090,987	15	549.000,576 404.083,206	8.14	15	549.000,576 404.083,206	16	549.003,128 404.074,681	8.899
16	549.003,128 404.074,681	17	549.005,708 404.065,673	9.37	17	549.005,708 404.065,673	18	549.012,186 404.055,589	11.985	18	549.012,186 404.055,589	19	549.015,958 404.047,172	9.224
19	549.015,958 404.047,172	20	549.015,391 404.046,422	0.94	20	549.015,391 404.046,422	21	549.016,004 404.043,323	3.159	21	549.016,004 404.043,323	22	549.012,704 404.010,363	33.125
22	549.012,704 404.010,363	23	549.014,672 404.001,61	8.972	23	549.014,672 404.001,61	24	549.015,276 403.998,072	3.589	24	549.015,276 403.998,072	25	549.017,718 403.991,091	7.396
25	549.017,718 403.991,091	26	549.017,943 403.990,555	0.581	26	549.017,943 403.990,555	27	549.018,679 403.988,808	1.896	27	549.018,679 403.988,808	28	549.025,075 403.983,035	8.616
28	549.025,075 403.983,035	29	549.031,504 403.976,636	9.071	29	549.031,504 403.976,636	30	549.038,535 403.964,854	13.72	30	549.038,535 403.964,854	31	549.038,323 403.959,658	5.2
31	549.038,323 403.959,658	32	549.034,865 403.941,761	18.228	32	549.034,865 403.941,761	33	549.041,934 403.942,712	7.133	33	549.041,934 403.942,712	34	549.051,021 403.948,241	10.637
34	549.051,021 403.948,241	35	549.063,764 403.971,659	26.661	35	549.063,764 403.971,659	36	549.063,753 403.971,659	0.011	36	549.063,753 403.971,659	37	549.063,773 403.972,659	1.0
37	549.063,773 403.972,659	38	549.064,302 403.972,649	0.529	38	549.064,302 403.972,649	39	549.074,263 403.990,953	20.839	39	549.074,263 403.990,953	40	549.089,387 404.011,758	25.721
40	549.089,387 404.011,758	41	549.098,123 404.023,236	14.424	41	549.098,123 404.023,236	42	549.100,003 404.025,707	3.105	42	549.100,003 404.025,707	43	549.100,609 404.026,503	1.0
43	549.100,609 404.026,503	44	549.118,334 404.049,79	29.265	44	549.118,334 404.049,79	45	549.118,297 404.051,395	1.605	45	549.118,297 404.051,395	1	549.118,261 404.053,0	1.605

** Lungimile segmentelor sunt determinate în planul de proiecție Stereo 70 și sunt rotunjite la 1 milimetru.

*** Distanța dintre puncte este formată din segmente cumulate ce sunt mai mici decât valoarea 1 milimetru.

**DATE DESPRE IMOBILUL NR. 1707**

Oficiul de Cadastru și Publicitate Imobiliară PRAHOVA
Biroul de Cadastru și Publicitate Imobiliară Câmpina

A. Partea I. Descrierea imobilului

TEREN Intravilan

Adresa: Loc. Plaiu, Str Plaiului, Jud. Prahova

Nr. Crt	Nr cadastral Nr. topografic	Suprafața* (mp)	Observații / Referințe
A1	20841	Din acte: 1.580 Masurata: 1.505	Sector cadastral:11 Teren imprejmuit;

B. Partea II. Proprietari și acte

Inscrieri privitoare la dreptul de proprietate și alte drepturi reale		Referințe
15770 / 09/09/2014		
Act Notarial nr. 3372, din 08/09/2014 emis de SAVULESCU VASILE;		
B1	Intabulare, drept de PROPRIETATEcumparare ca bun propriu, dobandit prin Conventie, cota actuala 1/1, cota initiala 1/1 1) GHEORGHE RODICA	A1

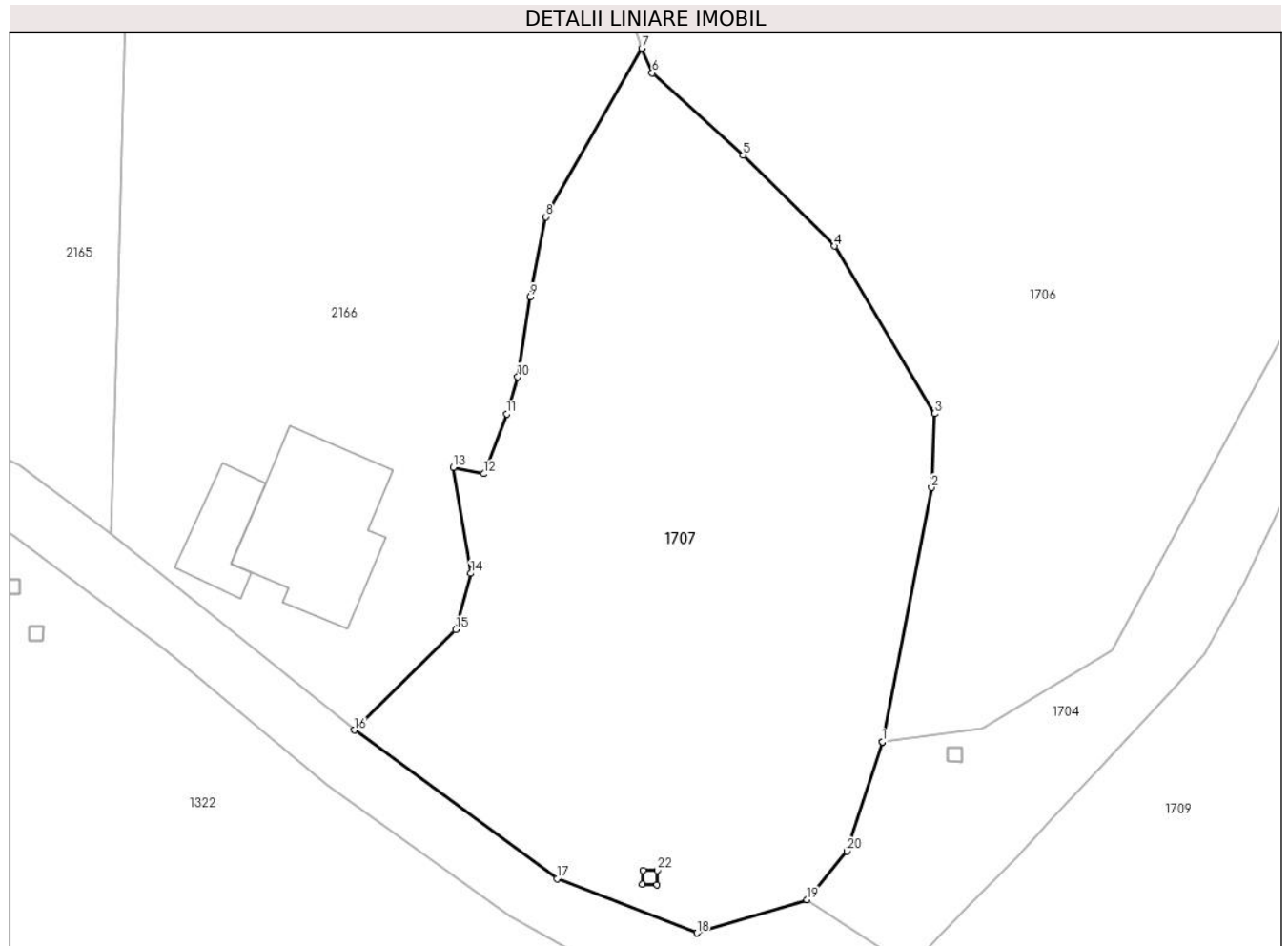
C. Partea III. SARCINI .

Inscrieri privind dezmembramintele dreptului de proprietate, drepturi reale de garanție și sarcini	Referințe
NU SUNT	

Teren

Nr cadastral	Suprafața (mp)*	Observații / Referințe
20841	Din acte: 1.580 Masurata: 1.505	

* Suprafața este determinată în planul de proiecție Stereo 70.



Date referitoare la teren

Crt	Categorie folosință	Intra vilan	Suprafața (mp)	Tarla	Parcelă	Nr. topo	Observații / Referințe
1	faneata	DA	1.505	42	1396	-	

Lungime Segmente

1) Valorile lungimilor segmentelor sunt obținute din proiecție în plan.

Punct început	X / Y	Punct sfârșit	X / Y	Lungime segment (** (m)
1	549.034,865 403.941,761	2	549.038,323 403.959,658	18.228
3	549.038,535 403.964,854	4	549.031,504 403.976,636	13.72
5	549.025,075 403.983,035	6	549.018,679 403.988,808	8.616
7	549.017,943 403.990,555	8	549.011,185 403.978,691	13.654
9	549.010,099 403.973,066	10	549.009,216 403.967,431	5.704

Punct început	X / Y	Punct sfârșit	X / Y	Lungime segment (** (m)
2	549.038,323 403.959,658	3	549.038,535 403.964,854	5.2
4	549.031,504 403.976,636	5	549.025,075 403.983,035	9.071
6	549.018,679 403.988,808	7	549.017,943 403.990,555	1.896
8	549.011,185 403.978,691	9	549.010,099 403.973,066	5.729
10	549.009,216 403.967,431	11	549.008,437 403.964,828	2.717

Punct început	X / Y	Punct sfârşit	X / Y	Lungime segment (** (m)
11	549.008,437 403.964,828	12	549.006,82 403.960,623	4.505
13	549.004,678 403.961,066	14	549.005,914 403.953,616	7.552
15	549.004,844 403.949,654	16	548.997,733 403.942,596	10.019
17	549.011,975 403.932,148	18	549.021,817 403.928,322	10.56
19	549.029,566 403.930,661	20	549.032,372 403.934,071	4.416
21	549.034,865 403.941,761	22	549.019,026 403.932,719	18.238
23	549.019,006 403.931,72	24	549.018,006 403.931,739	1.0
25	549.018,026 403.932,739	1	549.019,026 403.932,719	1.0

Punct început	X / Y	Punct sfârşit	X / Y	Lungime segment (** (m)
12	549.006,82 403.960,623	13	549.004,678 403.961,066	2.187
14	549.005,914 403.953,616	15	549.004,844 403.949,654	4.104
16	548.997,733 403.942,596	17	549.011,975 403.932,148	17.663
18	549.021,817 403.928,322	19	549.029,566 403.930,661	8.094
20	549.032,372 403.934,071	21	549.034,865 403.941,761	8.084
22	549.019,026 403.932,719	23	549.019,006 403.931,72	0.999
24	549.018,006 403.931,739	25	549.018,026 403.932,739	1.0

** Lungimile segmentelor sunt determinate în planul de proiecție Stereo 70 și sunt rotunjite la 1 milimetru.

*** Distanța dintre puncte este formată din segmente cumulate ce sunt mai mici decât valoarea 1 milimetru.

**DATE DESPRE IMOBILUL NR. 1708**

Oficiul de Cadastru și Publicitate Imobiliară PRAHOVA
Biroul de Cadastru și Publicitate Imobiliară Câmpina

A. Partea I. Descrierea imobilului

TEREN Intravilan

Adresa: Loc. Plaiu, Jud. Prahova

Nr. Crt	Nr cadastral Nr. topografic	Suprafața* (mp)	Observații / Referințe
A1		2.380	Sector cadastral:19 Teren neimprejmuit;

B. Partea II. Proprietari și acte

Inscrieri privitoare la dreptul de proprietate și alte drepturi reale	Referințe
/	
Act Administrativ nr. HCL 1, din 30/01/2015 emis de COMUNA PROVITA DE SUS;	
B1	A1
Intabulare, drept de PROPRIETATE, dobandit prin Lege, cota actuala 1/1, cota initiala 1/1	
1) COMUNA PROVITA DE SUS, CIF:2845362, DOMENIUL PUBLIC	

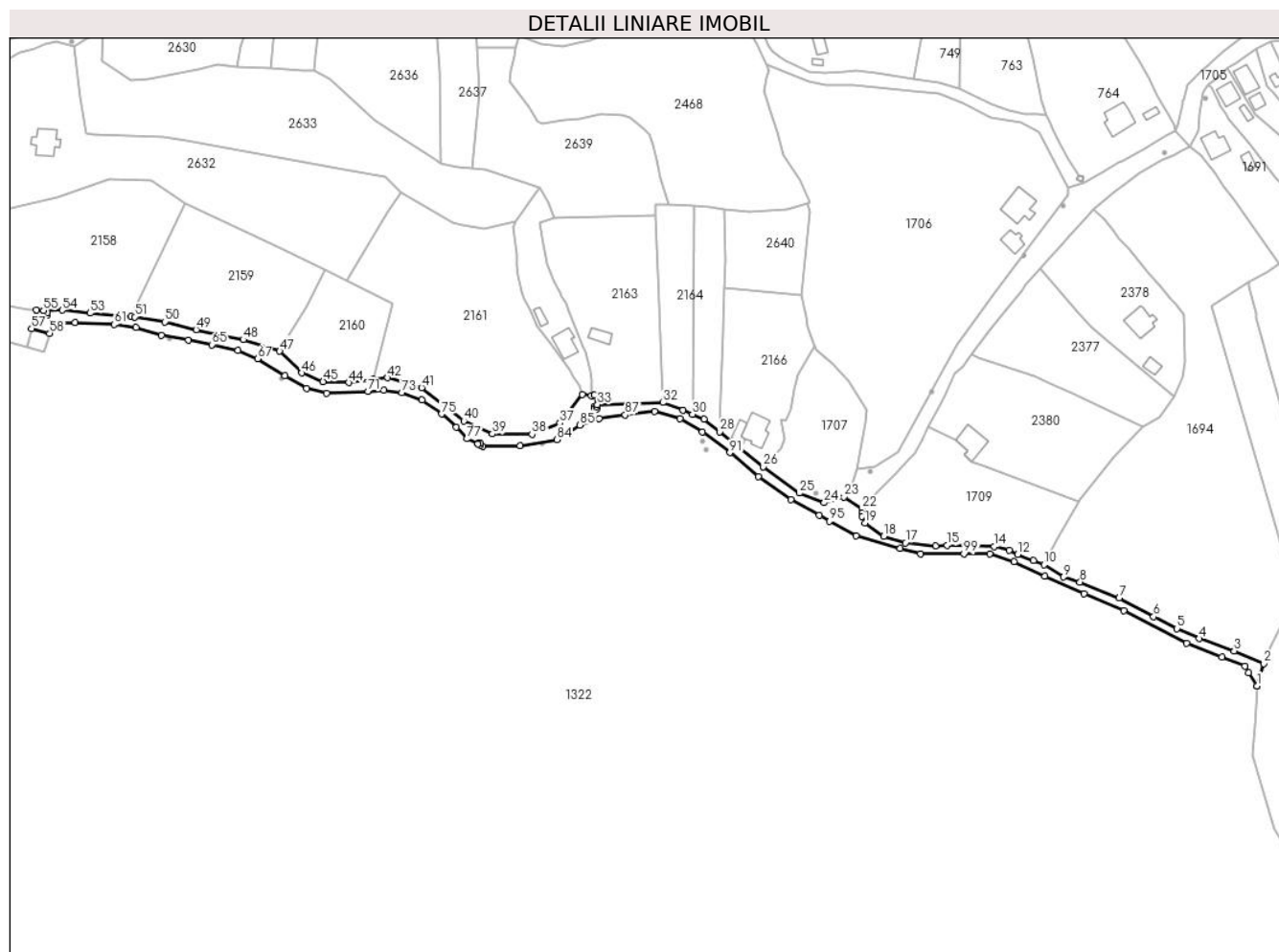
C. Partea III. SARCINI .

Inscrieri privind dezmembramintele dreptului de proprietate, drepturi reale de garanție și sarcini	Referințe
NU SUNT	

Teren

Nr cadastral	Suprafața (mp)*	Observații / Referințe
	2.380	

* Suprafața este determinată în planul de proiecție Stereo 70.



Date referitoare la teren

Crt	Categorie folosință	Intra vilan	Suprafața (mp)	Tarla	Parcelă	Nr. topo	Observații / Referințe
1	drum	DA	2.380	23	DE 2131	-	

Lungime Segmente

1) Valorile lungimilor segmentelor sunt obținute din proiecție în plan.

Punct început	X / Y	Punct sfârșit	X / Y	Lungime segment
1	549.193,027 403.855,89	2	549.195,634 403.864,768	9.253
4	549.170,091 403.874,619	5	549.161,36 403.878,597	9.595
7	549.138,434 403.890,631	8	549.122,956 403.896,971	16.726
10	549.108,703 403.903,812	11	549.104,62 403.905,486	4.413
13	549.094,982 403.909,474	14	549.089,135 403.911,074	6.062
16	549.065,905 403.911,257	17	549.053,911 403.912,535	12.062
2	549.183,903 403.869,73	3	549.183,903 403.869,73	12.737
5	549.161,36 403.878,597	6	549.152,08 403.883,279	10.394
8	549.122,956 403.896,971	9	549.116,43 403.898,964	6.824
11	549.104,62 403.905,486	12	549.098,345 403.907,88	6.716
14	549.089,135 403.911,074	15	549.070,451 403.911,495	18.689
17	549.053,911 403.912,535	18	549.045,388 403.915,059	8.889
3	549.183,903 403.869,73	4	549.170,091 403.874,619	14.652
6	549.152,08 403.883,279	7	549.138,434 403.890,631	15.5
9	549.116,43 403.898,964	10	549.108,703 403.903,812	9.122
12	549.098,345 403.907,88	13	549.094,982 403.909,474	3.722
15	549.070,451 403.911,495	16	549.065,905 403.911,257	4.552
18	549.045,388 403.915,059	19	549.037,909 403.920,279	9.121

Punct început	X / Y	Punct sfârşit	X / Y	Lungime segment
118	548.930,86 403.966,35	1	548.931,86 403.966,331	1.0

** Lungimile segmentelor sunt determinate în planul de proiecție Stereo 70 și sunt rotunjite la 1 milimetru.

*** Distanța dintre puncte este formată din segmente cumulate ce sunt mai mici decât valoarea 1 milimetru.

**DATE DESPRE IMOBILUL NR. 1709**

Oficiul de Cadastru și Publicitate Imobiliară PRAHOVA
Biroul de Cadastru și Publicitate Imobiliară Câmpina

A. Partea I. Descrierea imobilului

TEREN Intravilan

Nr. CF vechi:195
Nr. cadastral vechi:341

Adresa: Loc. Plaiu, Jud. Prahova, T 22 ; PARC. 2135

Nr. Crt	Nr cadastral Nr. topografic	Suprafața* (mp)	Observații / Referințe
A1	20974	Din acte: 2.253 Masurata: 2.467	Sector cadastral:18 Teren imprejmuit;

B. Partea II. Proprietari și acte

Inscrieri privitoare la dreptul de proprietate și alte drepturi reale	Referințe
3686 / 27/05/2005	
Act Notarial nr. 4055, din 24/05/2005 emis de BNP Equitas;	
B1	A1
Intabulare, drept de PROPRIETATE cumparare, dobandit prin Conventie, cota actuala 1/2, cota initiala 1/1	
1) ȘTEFĂNESCU VIRGIL - BARBU	
OBSERVATII: (provenita din conversia CF 195)	
24414 / 07/10/2019	
Act Notarial nr. 27, din 02/10/2019 emis de NP Malaianu Ana-Teodora;	
B2	A1
Intabulare, drept de PROPRIETATE, dobandit prin Succesiune, cota actuala 2/16, cota initiala 2/16	
1) ȘTEFĂNESCU VIRGIL - BARBU	
B3	A1
Intabulare, drept de PROPRIETATE, dobandit prin Succesiune, cota actuala 3/16, cota initiala 3/16	
1) ROSETTI ADINA	
B4	A1
Intabulare, drept de PROPRIETATE, dobandit prin Succesiune, cota actuala 3/16, cota initiala 3/16	
1) ȘTEFANESCU ALEXANDRU	
15845 / 15/04/2021	
Inscris Sub Semnatura Privata nr. 118 CERERE, din 14/04/2021 emis de MESTERU IONUT SEBASTIAN (act notarial nr 27 CM din 02.10.2019, emis de NP ANA TEODORA MALAIANU; inscrist sub semnatura privata nr 118 BULETINE din 14.04.2021, emis de MESTERU IONUT-SEBASTIAN; act administrativ nr 2249 ADEVERINTA din 25.03.2021, emis de PRIMARIA COM. PROVITA DE SUS; act administrativ nr 472192291 OP din 14.04.2021, emis de ING Bank);	
B5	A1
se actualizeaza informatiile cadastrale in sensul ca adresa actuala a imobilului este com.Provita de Sus, sat Plaiu, Jud. Prahova, T 22 ; PARC. 2135, conform documentatiei tehnice avizate	
B6	A1
se repositioneaza imobilul, conform documentatiei tehnice avizate	

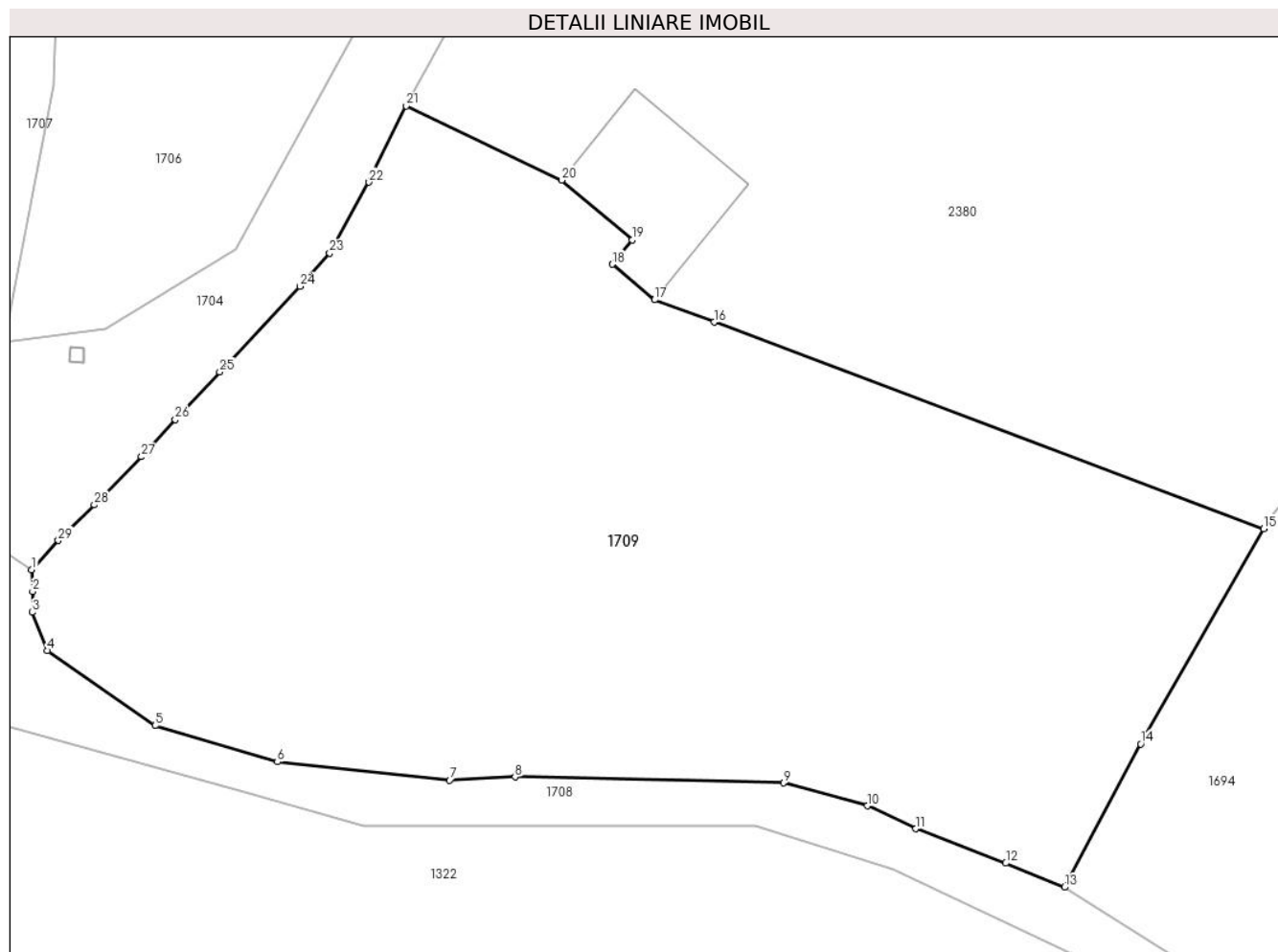
C. Partea III. SARCINI .

Inscrieri privind dezmembramintele dreptului de proprietate, drepturi reale de garanție și sarcini	Referințe
NU SUNT	

Teren

Nr cadastral	Suprafața (mp)*	Observații / Referințe
20974	Din acte: 2.253 Masurata: 2.467	

* Suprafața este determinată în planul de proiecție Stereo 70.



Date referitoare la teren

Crt	Categorie folosință	Intra vilan	Suprafața (mp)	Tarla	Parcelă	Nr. topo	Observații / Referințe
1	faneata	DA	2.467	48	2135	-	

Lungime Segmente

1) Valorile lungimilor segmentelor sunt obținute din proiecție în plan.

Punct început	X / Y	Punct sfârșit	X / Y	Lungime segment (** (m)
1	549.036,798 403.925,921	2	549.036,869 403.924,403	1.52
3	549.036,839 403.922,952	4	549.037,909 403.920,279	2.879
5	549.045,388 403.915,059	6	549.053,911 403.912,535	8.889
7	549.065,905 403.911,257	8	549.070,451 403.911,495	4.552
9	549.089,135 403.911,074	10	549.094,982 403.909,474	6.062

Punct început	X / Y	Punct sfârșit	X / Y	Lungime segment (** (m)
2	549.036,869 403.924,403	3	549.036,839 403.922,952	1.451
4	549.037,909 403.920,279	5	549.045,388 403.915,059	9.121
6	549.053,911 403.912,535	7	549.065,905 403.911,257	12.062
8	549.070,451 403.911,495	9	549.089,135 403.911,074	18.689
10	549.094,982 403.909,474	11	549.098,345 403.907,88	3.722

Punct început	X / Y	Punct sfârşit	X / Y	Lungime segment (** (m)
11	549.098,345 403.907,88	12	549.104,62 403.905,486	6.716
13	549.108,703 403.903,812	14	549.114,012 403.913,792	11.304
15	549.122,576 403.928,774	16	549.084,308 403.943,154	40.881
17	549.080,162 403.944,712	18	549.077,219 403.947,193	3.849
19	549.078,597 403.948,885	20	549.073,691 403.953,04	6.429
21	549.062,881 403.958,218	22	549.060,289 403.952,91	5.907
23	549.057,556 403.947,959	24	549.055,489 403.945,648	3.101
25	549.049,895 403.939,692	26	549.046,801 403.936,368	4.541
27	549.044,445 403.933,79	28	549.041,166 403.930,439	4.688
29	549.038,667 403.927,959	1	549.036,798 403.925,921	2.765

Punct început	X / Y	Punct sfârşit	X / Y	Lungime segment (** (m)
12	549.104,62 403.905,486	13	549.108,703 403.903,812	4.413
14	549.114,012 403.913,792	15	549.122,576 403.928,774	17.257
16	549.084,308 403.943,154	17	549.080,162 403.944,712	4.429
18	549.077,219 403.947,193	19	549.078,597 403.948,885	2.182
20	549.073,691 403.953,04	21	549.062,881 403.958,218	11.986
22	549.060,289 403.952,91	23	549.057,556 403.947,959	5.655
24	549.055,489 403.945,648	25	549.049,895 403.939,692	8.171
26	549.046,801 403.936,368	27	549.044,445 403.933,79	3.492
28	549.041,166 403.930,439	29	549.038,667 403.927,959	3.521

** Lungimile segmentelor sunt determinate în planul de proiecție Stereo 70 și sunt rotunjite la 1 milimetru.

*** Distanța dintre puncte este formată din segmente cumulate ce sunt mai mici decât valoarea 1 milimetru.

**DATE DESPRE IMOBILUL NR. 1710**

Oficiul de Cadastru și Publicitate Imobiliară PRAHOVA
Biroul de Cadastru și Publicitate Imobiliară Câmpina

A. Partea I. Descrierea imobilului

TEREN Extravilan

Nr. CF vechi:730

Nr. cadastral vechi:10085

Adresa: Jud. Prahova

Nr. Crt	Nr cadastral Nr. topografic	Suprafața* (mp)	Observații / Referințe
A1	20127	1.354	Sector cadastral:18 Teren neimprejmuit;

B. Partea II. Proprietari și acte

Inscrieri privitoare la dreptul de proprietate și alte drepturi reale		Referințe
16709 / 19/09/2007		
Act Notarial nr. 4478, din 18/09/2007 emis de SAVULESCU VASILE;		
B1	Intabulare, drept de PROPRIETATEcumparare ca bun propriu, dobandit prin Conventie, cota actuala 1/1, cota initiala 1/1 1) DRAGOMIR RARES	A1

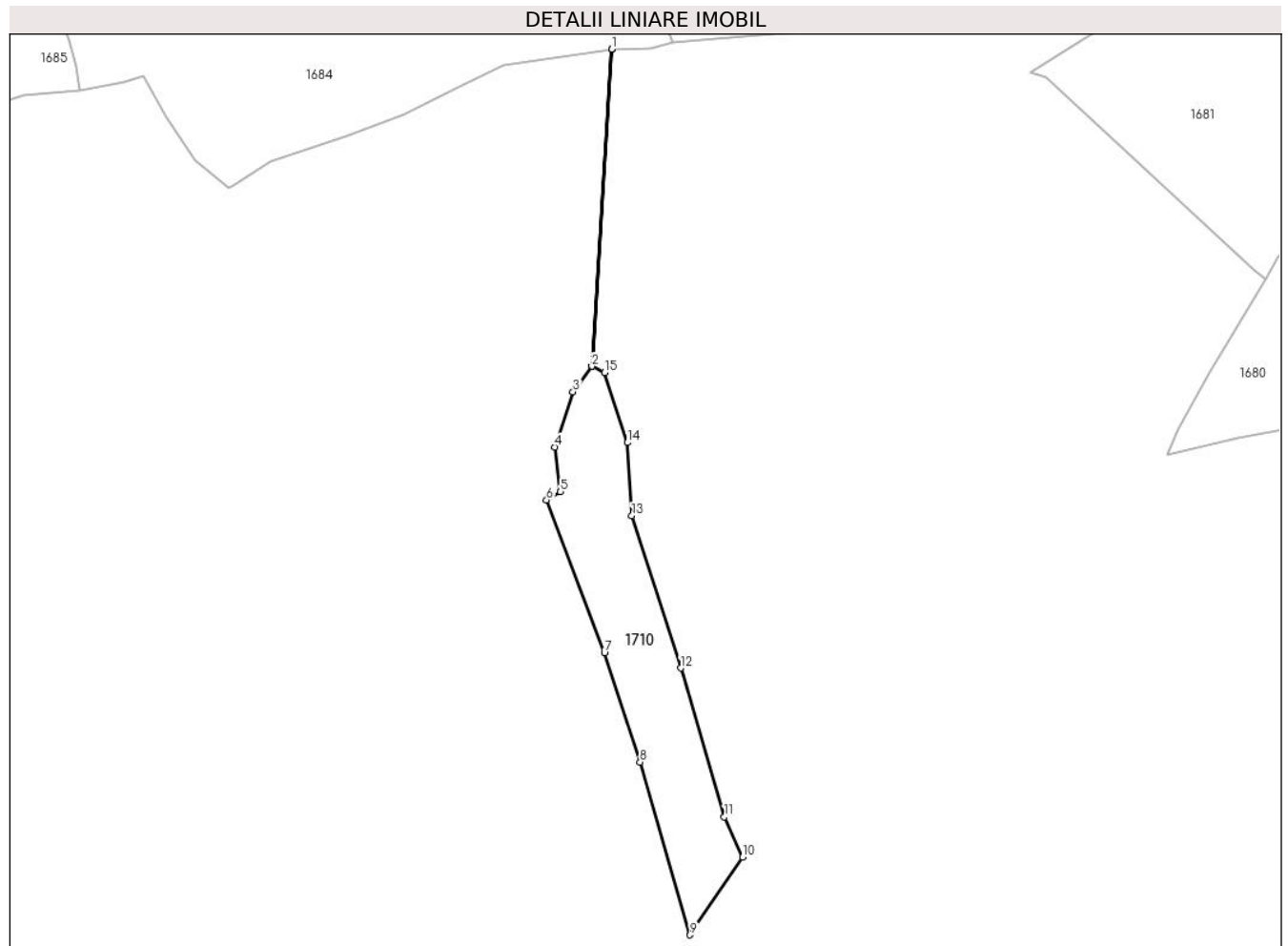
C. Partea III. SARCINI

Inscrieri privind dezmembramintele dreptului de proprietate, drepturi reale de garanție și sarcini		Referințe
16709 / 19/09/2007		
Act Notarial nr. 4478, din 18/09/2007 emis de SAVULESCU VASILE;		
C1	Intabulare, drept de UZUFRACT, dobandit prin Conventie, cota actuala 1/1, cota initiala 1/1 1) DRAGOMIR ION 2) DRAGOMIR STANA	A1

Teren

Nr cadastral	Suprafața (mp)*	Observații / Referințe
20127	1.354	

* Suprafața este determinată în planul de proiecție Stereo 70.



Date referitoare la teren

Crt	Categorie folosință	Intra vilan	Suprafața (mp)	Tarla	Parcelă	Nr. topo	Observații / Referințe
1	faneata	NU	1.354	48	2051/6	-	

Lungime Segmente

1) Valorile lungimilor segmentelor sunt obținute din proiecție în plan.

Punct început	X / Y	Punct sfârșit	X / Y	Lungime segment (** (m)
1	549.566,689 404.123,633	2	549.562,84 404.062,45	61.304
2	549.562,84 404.062,45	3	549.559,19 404.057,52	6.134
3	549.559,19 404.057,52	4	549.555,7 404.046,84	11.236
4	549.555,7 404.046,84	5	549.556,77 404.038,22	8.686
5	549.556,77 404.038,22	6	549.554,07 404.036,66	3.118

Punct început	X / Y	Punct sfârșit	X / Y	Lungime segment (** (m)
6	549.554,07 404.036,66	7	549.565,251 404.007,111	31.594
7	549.565,251 404.007,111	8	549.572,16 403.986,08	22.137
8	549.572,16 403.986,08	9	549.581,81 403.952,73	34.718
9	549.581,81 403.952,73	10	549.591,94 403.967,7	18.075
10	549.591,94 403.967,7	11	549.588,42 403.975,5	8.557
11	549.588,42 403.975,5	12	549.579,98 404.004,2	29.915
12	549.579,98 404.004,2	13	549.570,55 404.033,62	30.894
13	549.570,55 404.033,62	14	549.569,68 404.047,71	14.117
14	549.569,68 404.047,71	15	549.565,27 404.061,22	14.212
15	549.565,27 404.061,22	16	549.562,869 404.062,435	2.691
16	549.562,869 404.062,435	17	549.566,719 404.123,633	61.319
17	549.566,719 404.123,633	1	549.566,689 404.123,633	0.03

** Lungimile segmentelor sunt determinate în planul de proiecție Stereo 70 și sunt rotunjite la 1 milimetru.

*** Distanța dintre puncte este formată din segmente cumulate ce sunt mai mici decât valoarea 1 milimetru.

**DATE DESPRE IMOBILUL NR. 1711**

Oficiul de Cadastru și Publicitate Imobiliară PRAHOVA
Biroul de Cadastru și Publicitate Imobiliară Câmpina

A. Partea I. Descrierea imobilului

TEREN Intravilan

Adresa: Loc. Plaiu, Jud. Prahova

Nr. Crt	Nr cadastral Nr. topografic	Suprafața* (mp)	Observații / Referințe
A1		830	Sector cadastral:18 Teren neimprejmuit;

B. Partea II. Proprietari și acte

Inscrieri privitoare la dreptul de proprietate și alte drepturi reale	Referințe
/	
Act Administrativ nr. HCL 1, din 30/01/2015 emis de COMUNA PROVITA DE SUS;	
B1	A1
Intabulare, drept de PROPRIETATE, dobandit prin Lege, cota actuala 1/1, cota initiala 1/1	
1) COMUNA PROVITA DE SUS, CIF:2845362, DOMENIUL PUBLIC	

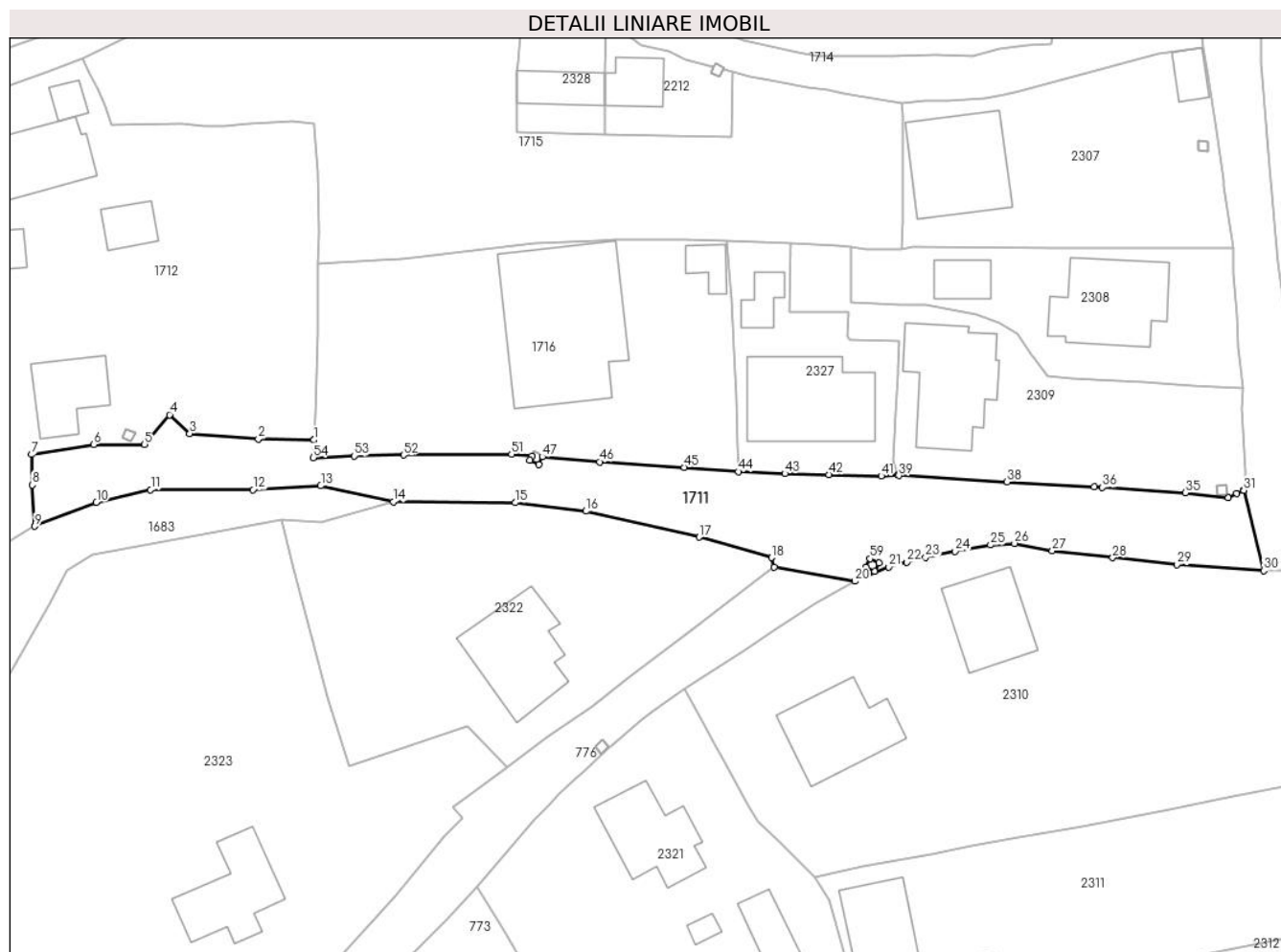
C. Partea III. SARCINI .

Inscrieri privind dezmembramintele dreptului de proprietate, drepturi reale de garanție și sarcini	Referințe
NU SUNT	

Teren

Nr cadastral	Suprafața (mp)*	Observații / Referințe
	830	

* Suprafața este determinată în planul de proiecție Stereo 70.



Date referitoare la teren

Crt	Categorie folosință	Intravilan	Suprafața (mp)	Tarla	Parcelă	Nr. topo	Observații / Referințe
1	drum	DA	830	46	DS 1763	-	

Lungime Segmente

1) Valorile lungimilor segmentelor sunt obținute din proiecție în plan.

Punct început	X / Y	Punct sfârșit	X / Y	Lungime segment	Punct început	X / Y	Punct sfârșit	X / Y	Lungime segment	Punct început	X / Y	Punct sfârșit	X / Y	Lungime segment
1	549.822,742 404.319,97	2	549.817,036 404.320,078	5.707	2	549.817,036 404.320,078	3	549.809,945 404.320,639	7.113	3	549.809,945 404.320,639	4	549.807,849 404.322,574	2.853
4	549.807,849 404.322,574	5	549.805,281 404.319,515	3.994	5	549.805,281 404.319,515	6	549.800,014 404.319,52	5.267	6	549.800,014 404.319,52	7	549.793,605 404.318,47	6.494
7	549.793,605 404.318,47	8	549.793,682 404.315,323	3.148	8	549.793,682 404.315,323	9	549.793,935 404.311,056	4.274	9	549.793,935 404.311,056	10	549.800,297 404.313,541	6.83
10	549.800,297 404.313,541	11	549.805,9 404.314,85	5.754	11	549.805,9 404.314,85	12	549.816,479 404.314,85	10.579	12	549.816,479 404.314,85	13	549.823,467 404.315,242	6.999
13	549.823,467 404.315,242	14	549.830,986 404.313,6	7.696	14	549.830,986 404.313,6	15	549.843,553 404.313,502	12.567	15	549.843,553 404.313,502	16	549.850,866 404.312,628	7.365
16	549.850,866 404.312,628	17	549.862,547 404.309,943	11.986	17	549.862,547 404.309,943	18	549.870,022 404.307,811	7.773	18	549.870,022 404.307,811	19	549.870,319 404.306,822	1.033

Punct început	X / Y	Punct sfârșit	X / Y	Lungime segment	Punct început	X / Y	Punct sfârșit	X / Y	Lungime segment	Punct început	X / Y	Punct sfârșit	X / Y	Lungime segment
19	549.870,319 404.306,822	20	549.878,634 404.305,388	8.438	20	549.878,634 404.305,388	21	549.882,157 404.306,861	3.819	21	549.882,157 404.306,861	22	549.884,018 404.307,373	1.93
22	549.884,018 404.307,373	23	549.885,95 404.307,873	1.996	23	549.885,95 404.307,873	24	549.889,011 404.308,492	3.123	24	549.889,011 404.308,492	25	549.892,673 404.309,131	3.717
25	549.892,673 404.309,131	26	549.895,137 404.309,299	2.47	26	549.895,137 404.309,299	27	549.899,035 404.308,534	3.972	27	549.899,035 404.308,534	28	549.905,281 404.307,814	6.287
28	549.905,281 404.307,814	29	549.911,907 404.307,101	6.664	29	549.911,907 404.307,101	30	549.920,893 404.306,48	9.007	30	549.920,893 404.306,48	31	549.918,818 404.314,769	8.545
31	549.918,818 404.314,769	32	549.918,805 404.314,821	0.054	32	549.918,805 404.314,821	33	549.918,08 404.314,418	0.829	33	549.918,08 404.314,418	34	549.917,218 404.314,006	0.955
34	549.917,218 404.314,006	35	549.912,781 404.314,52	4.467	35	549.912,781 404.314,52	36	549.904,204 404.315,063	8.594	36	549.904,204 404.315,063	37	549.903,374 404.315,113	0.832
37	549.903,374 404.315,113	38	549.894,365 404.315,646	9.025	38	549.894,365 404.315,646	39	549.883,186 404.316,3	11.198	39	549.883,186 404.316,3	40	549.883,08 404.316,385	0.136
40	549.883,08 404.316,385	41	549.881,368 404.316,258	1.717	41	549.881,368 404.316,258	42	549.875,957 404.316,404	5.413	42	549.875,957 404.316,404	43	549.871,422 404.316,509	4.536
43	549.871,422 404.316,509	44	549.866,605 404.316,708	4.821	44	549.866,605 404.316,708	45	549.861,019 404.317,149	5.603	45	549.861,019 404.317,149	46	549.852,288 404.317,719	8.75
46	549.852,288 404.317,719	47	549.846,36 404.318,23	5.95	47	549.846,36 404.318,23	48	549.845,992 404.317,451	0.862	48	549.845,992 404.317,451	49	549.845,088 404.317,879	1.0
49	549.845,088 404.317,879	50	549.845,298 404.318,322	0.49	50	549.845,298 404.318,322	51	549.843,182 404.318,504	2.124	51	549.843,182 404.318,504	52	549.832,035 404.318,41	11.147
52	549.832,035 404.318,41	53	549.826,938 404.318,326	5.098	53	549.826,938 404.318,326	54	549.822,694 404.318,154	4.247	54	549.822,694 404.318,154	55	549.822,742 404.319,97	1.817
55	549.822,742 404.319,97	56	549.881,122 404.307,29	59.741	56	549.881,122 404.307,29	57	549.880,695 404.306,386	1.0	57	549.880,695 404.306,386	58	549.879,791 404.306,814	1.0
58	549.879,791 404.306,814	59	549.880,219 404.307,718	1.0	59	549.880,219 404.307,718	1	549.881,122 404.307,29	0.999					

** Lungimile segmentelor sunt determinate în planul de proiecție Stereo 70 și sunt rotunjite la 1 milimetru.

*** Distanța dintre puncte este formată din segmente cumulate ce sunt mai mici decât valoarea 1 milimetru.

**DATE DESPRE IMOBILUL NR. 1712**

Oficiul de Cadastru și Publicitate Imobiliară PRAHOVA
Biroul de Cadastru și Publicitate Imobiliară Câmpina

A. Partea I. Descrierea imobilului

TEREN Intravilan

Adresa: Loc. Plaiu, Nr. 366, Jud. Prahova

Nr. Crt	Nr cadastral Nr. topografic	Suprafața* (mp)	Observații / Referințe
A1		1.785	Sector cadastral:18 Teren imprejmuit;

Construcții

Crt	Nr cadastral Nr. topografic	Adresa	Observații / Referințe
A1.1		Loc. Plaiu, Nr. 366, Jud. Prahova	Nr. niveluri:1; S. construita la sol:65 mp;
A1.2		Loc. Plaiu, Nr. 366, Jud. Prahova	Nr. niveluri:1; S. construita la sol:50 mp;
A1.3		Loc. Plaiu, Nr. 366, Jud. Prahova	Nr. niveluri:1; S. construita la sol:30 mp;
A1.4		Loc. Plaiu, Nr. 366, Jud. Prahova	Nr. niveluri:1; S. construita la sol:23 mp;
A1.5		Loc. Plaiu, Nr. 366, Jud. Prahova	Nr. niveluri:1; S. construita la sol:23 mp;
A1.6		Loc. Plaiu, Nr. 366, Jud. Prahova	Nr. niveluri:1; S. construita la sol:12 mp;

B. Partea II. Proprietari și acte

Inscrieri privitoare la dreptul de proprietate și alte drepturi reale		Referințe
/		
Act Normativ nr. LEGEA 7, din 13/03/1996 emis de PARLAMENTUL ROMANIEI;		
B1	Inscrierea provizorie, drept de PROPRIETATE, dobandit prin Lege, cota actuala 1/1, cota initiala 1/1 1) NEIDENTIFICAT NEIDENTIFICAT	A1, A1.1, A1.2, A1.3, A1.4, A1.5, A1.6
B2	Se noteaza faptul ca imobilul are proprietar neidentificat.	A1, A1.1, A1.2, A1.3, A1.4, A1.5, A1.6

C. Partea III. SARCINI .

Inscrieri privind dezmembramintele dreptului de proprietate, drepturi reale de garanție și sarcini	Referințe
NU SUNT	

Teren

Nr cadastral	Suprafața (mp)*	Observații / Referințe
	1.785	

* Suprafața este determinată în planul de proiecție Stereo 70.



Date referitoare la teren

Crt	Categorie folosință	Intra vilan	Suprafața (mp)	Tarla	Parcelă	Nr. topo	Observații / Referințe
1	curți construcții	DA	722	46	1760	-	
2	faneata	DA	494	46	1762	-	
3	arabil	DA	569	46	1761	-	

Date referitoare la construcții

Crt	Număr	Destinație construcție	Supraf. (mp)	Situație juridică	Observații / Referințe
A1.1		construcții de locuințe	65	Cu acte	Nr. niveluri:1; S. construita la sol:65 mp;
A1.2		construcții de locuințe	50	Cu acte	Nr. niveluri:1; S. construita la sol:50 mp;
A1.3		construcții anexa	30	Cu acte	Nr. niveluri:1; S. construita la sol:30 mp;
A1.4		construcții anexa	23	Cu acte	Nr. niveluri:1; S. construita la sol:23 mp;
A1.5		construcții anexa	23	Cu acte	Nr. niveluri:1; S. construita la sol:23 mp;
A1.6		construcții anexa	12	Cu acte	Nr. niveluri:1; S. construita la sol:12 mp;

Lungime Segmente

1) Valorile lungimilor segmentelor sunt obținute din proiecție în plan.

Punct început	X / Y	Punct sfârșit	X / Y	Lungime segment	Punct început	X / Y	Punct sfârșit	X / Y	Lungime segment	Punct început	X / Y	Punct sfârșit	X / Y	Lungime segment
1	549.822,742 404.319,97	2	549.822,959 404.322,418	2.458	2	549.822,959 404.322,418	3	549.823,197 404.331,089	8.674	3	549.823,197 404.331,089	4	549.823,162 404.338,176	7.087
4	549.823,162 404.338,176	5	549.823,304 404.341,428	3.255	5	549.823,304 404.341,428	6	549.823,156 404.347,641	6.215	6	549.823,156 404.347,641	7	549.822,792 404.352,352	4.725
7	549.822,792 404.352,352	8	549.822,781 404.352,561	0.209	8	549.822,781 404.352,561	9	549.820,588 404.352,825	2.209	9	549.820,588 404.352,825	10	549.820,511 404.352,855	0.083
10	549.820,511 404.352,855	11	549.818,442 404.352,734	2.073	11	549.818,442 404.352,734	12	549.818,321 404.352,722	0.122	12	549.818,321 404.352,722	13	549.818,248 404.352,722	0.073
13	549.818,248 404.352,722	14	549.816,067 404.352,595	2.185	14	549.816,067 404.352,595	15	549.813,633 404.352,411	2.441	15	549.813,633 404.352,411	16	549.811,458 404.352,401	2.175
16	549.811,458 404.352,401	17	549.809,1 404.352,593	2.366	17	549.809,1 404.352,593	18	549.801,83 404.352,518	7.27	18	549.801,83 404.352,518	19	549.801,178 404.354,309	1.906
19	549.801,178 404.354,309	20	549.800,45 404.356,123	1.955	20	549.800,45 404.356,123	21	549.799,658 404.357,764	1.822	21	549.799,658 404.357,764	22	549.798,933 404.359,34	1.735
22	549.798,933 404.359,34	23	549.795,252 404.358,027	3.908	23	549.795,252 404.358,027	24	549.787,985 404.355,338	7.749	24	549.787,985 404.355,338	25	549.782,786 404.353,434	5.537
25	549.782,786 404.353,434	26	549.778,838 404.351,979	4.208	26	549.778,838 404.351,979	27	549.778,595 404.349,975	2.019	27	549.778,595 404.349,975	28	549.778,402 404.347,981	2.003
28	549.778,402 404.347,981	29	549.778,23 404.345,89	2.098	29	549.778,23 404.345,89	30	549.778,056 404.343,782	2.115	30	549.778,056 404.343,782	31	549.777,661 404.339,834	3.968
31	549.777,661 404.339,834	32	549.777,321 404.337,868	1.995	32	549.777,321 404.337,868	33	549.777,254 404.335,778	2.091	33	549.777,254 404.335,778	34	549.777,101 404.331,231	4.55
34	549.777,101 404.331,231	35	549.777,212 404.328,412	2.821	35	549.777,212 404.328,412	36	549.776,548 404.321,792	6.653	36	549.776,548 404.321,792	37	549.776,435 404.320,033	1.763
37	549.776,435 404.320,033	38	549.777,231 404.312,058	8.015	38	549.777,231 404.312,058	39	549.778,549 404.301,496	10.644	39	549.778,549 404.301,496	40	549.785,245 404.305,913	8.022
40	549.785,245 404.305,913	41	549.793,935 404.311,056	10.098	41	549.793,935 404.311,056	42	549.793,682 404.315,323	4.274	42	549.793,682 404.315,323	43	549.793,605 404.318,47	3.148
43	549.793,605 404.318,47	44	549.800,014 404.319,52	6.494	44	549.800,014 404.319,52	45	549.805,281 404.319,515	5.267	45	549.805,281 404.319,515	46	549.807,849 404.322,574	3.994
46	549.807,849 404.322,574	47	549.809,945 404.320,639	2.853	47	549.809,945 404.320,639	48	549.817,036 404.320,078	7.113	48	549.817,036 404.320,078	49	549.822,742 404.319,97	5.707
49	549.822,742 404.319,97	50	549.804,309 404.320,682	18.447	50	549.804,309 404.320,682	51	549.803,882 404.319,778	1.0	51	549.803,882 404.319,778	52	549.802,978 404.320,205	1.0
52	549.802,978 404.320,205	53	549.803,406 404.321,109	1.0	53	549.803,406 404.321,109	1	549.804,309 404.320,682	0.999					

** Lungimile segmentelor sunt determinate în planul de proiecție Stereo 70 și sunt rotunjite la 1 milimetru.

*** Distanța dintre puncte este formată din segmente cumulate ce sunt mai mici decât valoarea 1 milimetru.

**DATE DESPRE IMOBILUL NR. 1714**

Oficiul de Cadastru și Publicitate Imobiliară PRAHOVA
Biroul de Cadastru și Publicitate Imobiliară Câmpina

A. Partea I. Descrierea imobilului

TEREN Intravilan

Adresa: Loc. Plaiu, Jud. Prahova

Nr. Crt	Nr cadastral Nr. topografic	Suprafața* (mp)	Observații / Referințe
A1		722	Sector cadastral:18 Teren neimprejmuit;

B. Partea II. Proprietari și acte

Inscrieri privitoare la dreptul de proprietate și alte drepturi reale	Referințe
/	
Act Administrativ nr. HCL 1, din 30/01/2015 emis de COMUNA PROVITA DE SUS;	
B1	A1
Intabulare, drept de PROPRIETATE, dobandit prin Lege, cota actuala 1/1, cota initiala 1/1	
1) COMUNA PROVITA DE SUS, CIF:2845362, DOMENIUL PUBLIC	

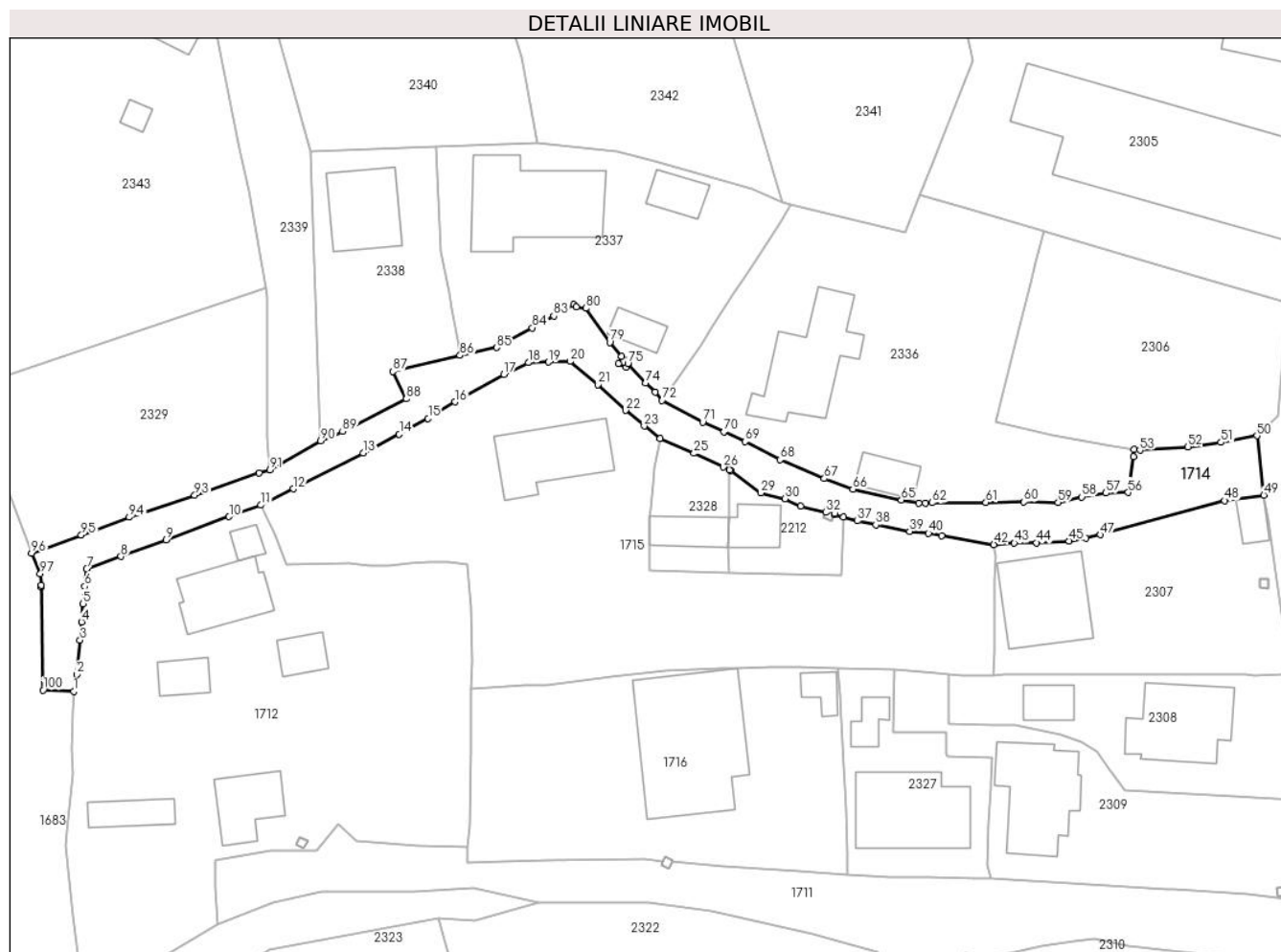
C. Partea III. SARCINI .

Inscrieri privind dezmembramintele dreptului de proprietate, drepturi reale de garanție și sarcini	Referințe
NU SUNT	

Teren

Nr cadastral	Suprafața (mp)*	Observații / Referințe
	722	

* Suprafața este determinată în planul de proiecție Stereo 70.



Date referitoare la teren

Crt	Categorie folosință	Intravilan	Suprafața (mp)	Tarla	Parcelă	Nr. topo	Observații / Referințe
1	drum	DA	722	46	DS 1747	-	

Lungime Segmente

1) Valorile lungimilor segmentelor sunt obținute din proiecție în plan.

Punct început	X / Y	Punct sfârșit	X / Y	Lungime segment	Punct început	X / Y	Punct sfârșit	X / Y	Lungime segment	Punct început	X / Y	Punct sfârșit	X / Y	Lungime segment
1	549.777,321 404.337,868	2	549.777,661 404.339,834	1.995	2	549.777,661 404.339,834	3	549.778,056 404.343,782	3.968	3	549.778,056 404.343,782	4	549.778,23 404.345,89	2.115
4	549.778,23 404.345,89	5	549.778,402 404.347,981	2.098	5	549.778,402 404.347,981	6	549.778,595 404.349,975	2.003	6	549.778,595 404.349,975	7	549.778,838 404.351,979	2.019
7	549.778,838 404.351,979	8	549.782,786 404.353,434	4.208	8	549.782,786 404.353,434	9	549.787,985 404.355,338	5.537	9	549.787,985 404.355,338	10	549.795,252 404.358,027	7.749
10	549.795,252 404.358,027	11	549.798,933 404.359,34	3.908	11	549.798,933 404.359,34	12	549.802,681 404.361,223	4.194	12	549.802,681 404.361,223	13	549.810,707 404.365,362	9.03
13	549.810,707 404.365,362	14	549.814,87 404.367,529	4.693	14	549.814,87 404.367,529	15	549.818,21 404.369,329	3.794	15	549.818,21 404.369,329	16	549.821,313 404.371,251	3.65
16	549.821,313 404.371,251	17	549.826,955 404.374,424	6.473	17	549.826,955 404.374,424	18	549.829,763 404.375,772	3.115	18	549.829,763 404.375,772	19	549.832,077 404.375,84	2.315

Punct început	X / Y	Punct sfârșit	X / Y	Lungime segment	Punct început	X / Y	Punct sfârșit	X / Y	Lungime segment	Punct început	X / Y	Punct sfârșit	X / Y	Lungime segment
19	549.832,077 404.375,84	20	549.834,564 404.375,912	2.488	20	549.834,564 404.375,912	21	549.837,78 404.373,244	4.179	21	549.837,78 404.373,244	22	549.840,971 404.370,269	4.363
22	549.840,971 404.370,269	23	549.843,134 404.368,458	2.821	23	549.843,134 404.368,458	24	549.844,946 404.367,026	2.31	24	549.844,946 404.367,026	25	549.848,867 404.365,319	4.276
25	549.848,867 404.365,319	26	549.852,28 404.363,726	3.766	26	549.852,28 404.363,726	27	549.852,984 404.363,39	0.78	27	549.852,984 404.363,39	28	549.853,109 404.363,33	0.139
28	549.853,109 404.363,33	29	549.856,586 404.360,766	4.32	29	549.856,586 404.360,766	30	549.859,389 404.360,091	2.883	30	549.859,389 404.360,091	31	549.861,192 404.359,255	1.987
31	549.861,192 404.359,255	32	549.864,094 404.358,504	2.998	32	549.864,094 404.358,504	33	549.864,237 404.358,807	0.335	33	549.864,237 404.358,807	34	549.865,141 404.358,379	1.0
34	549.865,141 404.358,379	35	549.865,08 404.358,25	0.143	35	549.865,08 404.358,25	36	549.866,077 404.357,992	1.03	36	549.866,077 404.357,992	37	549.867,737 404.357,528	1.724
37	549.867,737 404.357,528	38	549.869,854 404.357,08	2.164	38	549.869,854 404.357,08	39	549.873,748 404.356,333	3.965	39	549.873,748 404.356,333	40	549.875,924 404.356,104	2.188
40	549.875,924 404.356,104	41	549.877,456 404.355,789	1.564	41	549.877,456 404.355,789	42	549.883,465 404.354,802	6.09	42	549.883,465 404.354,802	43	549.885,817 404.354,974	2.358
43	549.885,817 404.354,974	44	549.888,392 404.355,007	2.575	44	549.888,392 404.355,007	45	549.892,138 404.355,212	3.752	45	549.892,138 404.355,212	46	549.894,065 404.355,563	1.959
46	549.894,065 404.355,563	47	549.895,741 404.355,927	1.715	47	549.895,741 404.355,927	48	549.910,076 404.359,857	14.864	48	549.910,076 404.359,857	49	549.914,596 404.360,513	4.567
49	549.914,596 404.360,513	50	549.913,801 404.367,343	6.876	50	549.913,801 404.367,343	51	549.909,659 404.366,577	4.212	51	549.909,659 404.366,577	52	549.905,846 404.366,071	3.846
52	549.905,846 404.366,071	53	549.900,301 404.365,667	5.56	53	549.900,301 404.365,667	54	549.899,665 404.365,773	0.645	54	549.899,665 404.365,773	55	549.899,576 404.364,919	0.859
55	549.899,576 404.364,919	56	549.898,943 404.360,813	4.155	56	549.898,943 404.360,813	57	549.896,378 404.360,724	2.567	57	549.896,378 404.360,724	58	549.893,602 404.360,29	2.81
58	549.893,602 404.360,29	59	549.890,867 404.359,66	2.807	59	549.890,867 404.359,66	60	549.886,919 404.359,703	3.948	60	549.886,919 404.359,703	61	549.882,543 404.359,656	4.376
61	549.882,543 404.359,656	62	549.876,326 404.359,611	6.217	62	549.876,326 404.359,611	63	549.875,555 404.359,596	0.771	63	549.875,555 404.359,596	64	549.874,784 404.359,581	0.771
64	549.874,784 404.359,581	65	549.872,798 404.359,934	2.017	65	549.872,798 404.359,934	66	549.867,211 404.361,183	5.725	66	549.867,211 404.361,183	67	549.863,899 404.362,412	3.533
67	549.863,899 404.362,412	68	549.858,811 404.364,573	5.528	68	549.858,811 404.364,573	69	549.854,787 404.366,675	4.54	69	549.854,787 404.366,675	70	549.852,341 404.367,782	2.685
70	549.852,341 404.367,782	71	549.849,869 404.368,9	2.713	71	549.849,869 404.368,9	72	549.845,199 404.371,417	5.305	72	549.845,199 404.371,417	73	549.844,389 404.372,357	1.241
73	549.844,389 404.372,357	74	549.843,297 404.373,438	1.537	74	549.843,297 404.373,438	75	549.841,247 404.375,676	3.035	75	549.841,247 404.375,676	76	549.841,043 404.375,246	0.476
76	549.841,043 404.375,246	77	549.840,14 404.375,674	0.999	77	549.840,14 404.375,674	78	549.840,532 404.376,503	0.917	78	549.840,532 404.376,503	79	549.839,156 404.378,101	2.109
79	549.839,156 404.378,101	80	549.836,382 404.382,024	4.805	80	549.836,382 404.382,024	81	549.835,284 404.382,193	1.111	81	549.835,284 404.382,193	82	549.835,048 404.382,463	0.359
82	549.835,048 404.382,463	83	549.832,708 404.381,15	2.683	83	549.832,708 404.381,15	84	549.830,233 404.379,774	2.832	84	549.830,233 404.379,774	85	549.826,14 404.377,501	4.682
85	549.826,14 404.377,501	86	549.821,891 404.376,599	4.344	86	549.821,891 404.376,599	87	549.814,145 404.374,75	7.964	87	549.814,145 404.374,75	88	549.815,707 404.371,585	3.529
88	549.815,707 404.371,585	89	549.808,342 404.367,821	8.271	89	549.808,342 404.367,821	90	549.805,826 404.366,75	2.734	90	549.805,826 404.366,75	91	549.799,961 404.363,404	6.752
91	549.799,961 404.363,404	92	549.798,712 404.363,044	1.3	92	549.798,712 404.363,044	93	549.791,285 404.360,482	7.856	93	549.791,285 404.360,482	94	549.783,724 404.357,952	7.973
94	549.783,724 404.357,952	95	549.778,202 404.355,906	5.889	95	549.778,202 404.355,906	96	549.772,475 404.353,789	6.106	96	549.772,475 404.353,789	97	549.773,473 404.351,424	2.567
97	549.773,473 404.351,424	98	549.773,584 404.350,141	1.288	98	549.773,584 404.350,141	99	549.773,588 404.349,909	0.232	99	549.773,588 404.349,909	100	549.773,791 404.338,018	11.893
100	549.773,791 404.338,018	1	549.777,321 404.337,868	3.533										

** Lungimile segmentelor sunt determinate în planul de proiecție Stereo 70 și sunt rotunjite la 1 milimetru.

*** Distanța dintre puncte este formată din segmente cumulate ce sunt mai mici decât valoarea 1 milimetru.

**DATE DESPRE IMOBILUL NR. 1715**

Oficiul de Cadastru și Publicitate Imobiliară PRAHOVA
Biroul de Cadastru și Publicitate Imobiliară Câmpina

A. Partea I. Descrierea imobilului

TEREN Intravilan

Adresa: Loc. Plaiu, Jud. Prahova

Nr. Crt	Nr cadastral Nr. topografic	Suprafața* (mp)	Observații / Referințe
A1	21179	Din acte: 1.554 Masurata: 1.550	Sector cadastral:18 Teren imprejmuit; Teren imprejmuit partial cu gard de plasa si lemn.

Construcții

Crt	Nr cadastral Nr. topografic	Adresa	Observații / Referințe
A1.1	21179-C1	Loc. Plaiu, Jud. Prahova	Nr. niveluri:2; S. construita la sol:85 mp; S. construita desfasurata:95 mp; Locuinta S+P, Sup. const. desfasurata = 95mp

B. Partea II. Proprietari și acte

Inscrieri privitoare la dreptul de proprietate și alte drepturi reale		Referințe
21243 / 30/09/2016		
Act Notarial nr. 289/2016, din 22/08/2016 emis de BNP VASILE SAVULESCU (act administrativ nr 2870 din 12.09.2016, emis de PRIMARIA PROVITA DE SUS;act notarial nr 252/2016 din 13.07.2016, emis de BNP VASILE SAVULESCU;act notarial nr 24/2015 din 29.01.2015, emis de BNP VASILE SAVULESCU;act notarial nr 288/2016 din 22.08.2016, emis de BNP VASILE SAVULESCU;act notarial nr 211 din 10.02.1993, emis de BNS CAMPINA;act notarial nr 132/2016 din 12.04.2016, emis de BNP VASILE SAVULESCU;act administrativ nr 1974 din 01.07.2016, emis de PRIMARIA PROVITA DE SUS;act notarial nr 64/2015 din 03.03.2015, emis de BNP VASILE SAVULESCU;act administrativ nr 1973 din 01.07.2016, emis de PRIMARIA PROVITA DE SUS;act notarial nr 326/1995 din 07.03.1995, emis de BNS CAMPINA);		
B1	Intabulare, drept de PROPRIETATE, dobandit prin Succesiune, cota actuala 1/1, cota initiala 1/1 1) MOISE MARIANA , in indiviziune 2) COSMOIU VASILA , in indiviziune 3) COSMOIU GHEORGHE , in indiviziune 4) VLAICU EUGENIA , in indiviziune	A1, A1.1

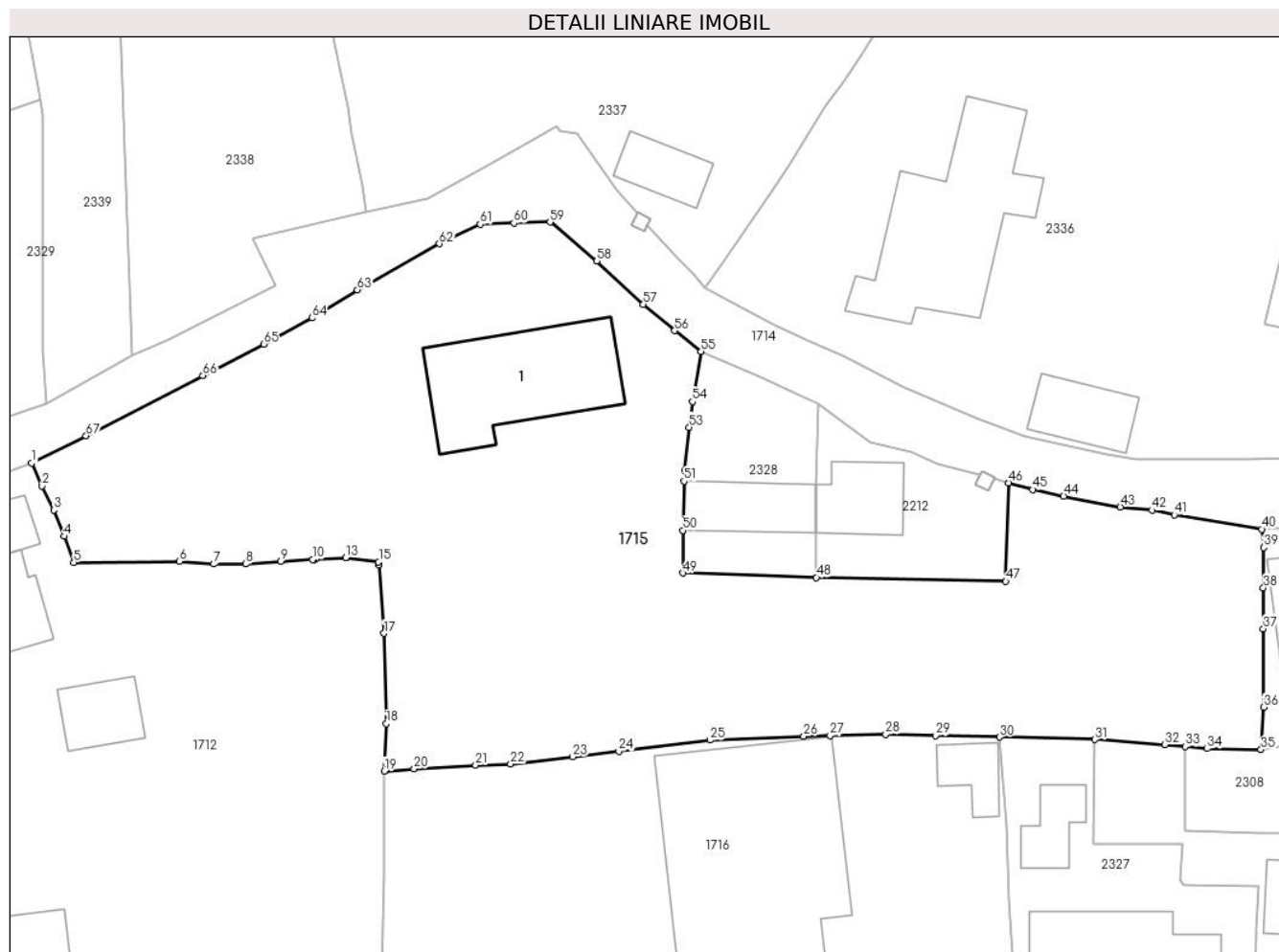
C. Partea III. SARCINI .

Inscrieri privind dezmembramintele dreptului de proprietate, drepturi reale de garanție și sarcini	Referințe
NU SUNT	

Teren

Nr cadastral	Suprafața (mp)*	Observații / Referințe
21179	Din acte: 1.554 Masurata: 1.550	Teren imprejmuit partial cu gard de plasa si lemn.

* Suprafața este determinată în planul de proiecție Stereo 70.



Date referitoare la teren

Crt	Categorie folosință	Intra vilan	Suprafața (mp)	Tarla	Parcelă	Nr. topo	Observații / Referințe
1	curți constructii	DA	313	46	1748, 1749	-	
2	faneata	DA	1.237	46	1748, 1749	-	

Date referitoare la construcții

Crt	Număr	Destinație construcție	Supraf. (mp)	Situație juridică	Observații / Referințe
A1.1	21179-C1	construcții de locuințe	Din acte: 0 Masurata: 85	Cu acte	Nr. niveluri:2; S. construita la sol:85 mp; S. construita desfasurata:95 mp; Locuinta S+P, Sup. const. desfasurata = 95mp

Lungime Segmente

1) Valorile lungimilor segmentelor sunt obținute din proiecție în plan.

Punct început	X / Y	Punct sfârșit	X / Y	Lungime segment	Punct început	X / Y	Punct sfârșit	X / Y	Lungime segment	Punct început	X / Y	Punct sfârșit	X / Y	Lungime segment
1	549.798,933 404.359,34	2	549.799,658 404.357,764	1.735	2	549.799,658 404.357,764	3	549.800,45 404.356,123	1.822	3	549.800,45 404.356,123	4	549.801,178 404.354,309	1.955
4	549.801,178 404.354,309	5	549.801,83 404.352,518	1.906	5	549.801,83 404.352,518	6	549.809,1 404.352,593	7.27	6	549.809,1 404.352,593	7	549.811,458 404.352,401	2.366
7	549.811,458 404.352,401	8	549.813,633 404.352,411	2.175	8	549.813,633 404.352,411	9	549.816,067 404.352,595	2.441	9	549.816,067 404.352,595	10	549.818,248 404.352,722	2.185

Punct început	X / Y	Punct sfârșit	X / Y	Lungime segment	Punct început	X / Y	Punct sfârșit	X / Y	Lungime segment	Punct început	X / Y	Punct sfârșit	X / Y	Lungime segment
10	549.818,248 404.352,722	11	549.818,321 404.352,722	0.073	11	549.818,321 404.352,722	12	549.818,442 404.352,734	0.122	12	549.818,442 404.352,734	13	549.820,511 404.352,855	2.073
13	549.820,511 404.352,855	14	549.820,588 404.352,825	0.083	14	549.820,588 404.352,825	15	549.822,781 404.352,561	2.209	15	549.822,781 404.352,561	16	549.822,792 404.352,352	0.209
16	549.822,792 404.352,352	17	549.823,156 404.347,641	4.725	17	549.823,156 404.347,641	18	549.823,304 404.341,428	6.215	18	549.823,304 404.341,428	19	549.823,162 404.338,176	3.255
19	549.823,162 404.338,176	20	549.825,224 404.338,331	2.068	20	549.825,224 404.338,331	21	549.829,456 404.338,58	4.239	21	549.829,456 404.338,58	22	549.831,855 404.338,655	2.4
22	549.831,855 404.338,655	23	549.836,124 404.339,153	4.298	23	549.836,124 404.339,153	24	549.839,293 404.339,537	3.192	24	549.839,293 404.339,537	25	549.845,559 404.340,295	6.312
25	549.845,559 404.340,295	26	549.851,995 404.340,568	6.442	26	549.851,995 404.340,568	27	549.853,808 404.340,611	1.814	27	549.853,808 404.340,611	28	549.857,633 404.340,701	3.826
28	549.857,633 404.340,701	29	549.861,056 404.340,617	3.424	29	549.861,056 404.340,617	30	549.865,445 404.340,508	4.39	30	549.865,445 404.340,508	31	549.872,003 404.340,343	6.56
31	549.872,003 404.340,343	32	549.876,825 404.339,996	4.834	32	549.876,825 404.339,996	33	549.878,201 404.339,864	1.382	33	549.878,201 404.339,864	34	549.879,731 404.339,718	1.537
34	549.879,731 404.339,718	35	549.883,42 404.339,649	3.69	35	549.883,42 404.339,649	36	549.883,594 404.342,559	2.915	36	549.883,594 404.342,559	37	549.883,576 404.347,957	5.398
37	549.883,576 404.347,957	38	549.883,587 404.350,769	2.812	38	549.883,587 404.350,769	39	549.883,609 404.353,534	2.765	39	549.883,609 404.353,534	40	549.883,465 404.354,802	1.276
40	549.883,465 404.354,802	41	549.877,456 404.355,789	6.09	41	549.877,456 404.355,789	42	549.875,924 404.356,104	1.564	42	549.875,924 404.356,104	43	549.873,748 404.356,333	2.188
43	549.873,748 404.356,333	44	549.869,854 404.357,08	3.965	44	549.869,854 404.357,08	45	549.867,737 404.357,528	2.164	45	549.867,737 404.357,528	46	549.866,077 404.357,992	1.724
46	549.866,077 404.357,992	47	549.865,883 404.351,219	6.776	47	549.865,883 404.351,219	48	549.852,865 404.351,485	13.02 1	48	549.852,865 404.351,485	49	549.843,696 404.351,788	9.174
49	549.843,696 404.351,788	50	549.843,693 404.354,718	2.93	50	549.843,693 404.354,718	51	549.843,765 404.358,096	3.379	51	549.843,765 404.358,096	52	549.843,839 404.358,864	0.772
52	549.843,839 404.358,864	53	549.844,123 404.361,811	2.961	53	549.844,123 404.361,811	54	549.844,344 404.363,576	1.779	54	549.844,344 404.363,576	55	549.844,946 404.367,026	3.502
55	549.844,946 404.367,026	56	549.843,134 404.368,458	2.31	56	549.843,134 404.368,458	57	549.840,971 404.370,269	2.821	57	549.840,971 404.370,269	58	549.837,78 404.373,244	4.363
58	549.837,78 404.373,244	59	549.834,564 404.375,912	4.179	59	549.834,564 404.375,912	60	549.832,077 404.375,84	2.488	60	549.832,077 404.375,84	61	549.829,763 404.375,772	2.315
61	549.829,763 404.375,772	62	549.826,955 404.374,424	3.115	62	549.826,955 404.374,424	63	549.821,313 404.371,251	6.473	63	549.821,313 404.371,251	64	549.818,21 404.369,329	3.65
64	549.818,21 404.369,329	65	549.814,87 404.367,529	3.794	65	549.814,87 404.367,529	66	549.810,707 404.365,362	4.693	66	549.810,707 404.365,362	67	549.802,681 404.361,223	9.03
67	549.802,681 404.361,223	1	549.798,933 404.359,34	4.194										

** Lungimile segmentelor sunt determinate în planul de proiecție Stereo 70 și sunt rotunjite la 1 milimetru.

*** Distanța dintre puncte este formată din segmente cumulate ce sunt mai mici decât valoarea 1 milimetru.

**DATE DESPRE IMOBILUL NR. 1716**

Oficiul de Cadastru și Publicitate Imobiliară PRAHOVA
Biroul de Cadastru și Publicitate Imobiliară Câmpina

A. Partea I. Descrierea imobilului

TEREN Intravilan

Nr. CF vechi:117
Nr. cadastral vechi:162

Adresa: Loc. Plaiu, Jud. Prahova

Nr. Crt	Nr cadastral Nr. topografic	Suprafața* (mp)	Observații / Referințe
A1	20773	Din acte: 958 Masurata: 939	Sector cadastral:18 Teren imprejmuit; pct. Acasa

Construcții

Crt	Nr cadastral Nr. topografic	Adresa	Observații / Referințe
A1.1	20773-C1	Loc. Plaiu, Jud. Prahova	Nr. niveluri:1; S. construita la sol:189 mp; C1- locuinta
A1.2		Loc. Plaiu, Jud. Prahova	Nr. niveluri:1; S. construita la sol:16 mp;

B. Partea II. Proprietari și acte

Inscrieri privitoare la dreptul de proprietate și alte drepturi reale		Referințe
6868 / 24/04/2013		
Act Notarial nr. 890, din 19/04/2013 emis de PURDESCU EMIL;		
B4	Intabulare, drept de PROPRIETATEcumparare, dobandit prin Conventie, cota actuala 1/2, cota initiala 1/1 1) VRACIU ANETA	A1
57042 / 21/12/2022		
Act Notarial nr. 3634, din 16/12/2022 emis de Ivan Mihaela;		
B5	Intabulare, drept de PROPRIETATEschimb, pentru nuda proprietate, dobandit prin Conventie, cota actuala 1/2, cota initiala 1/2 1) VRACIU ANETA	A1
14441 / 05/04/2024		
Inscris Sub Semnatura Privata nr. 9, din 04/04/2024 emis de PFA GHITA ALIN-ALEXANDRU;		
B6	se re poziționează imobilul cu modificarea suprafeței de la 958 mp la 944 mp conform documentației tehnice avizate	A1
/		
Act Normativ nr. LEGEA 7, din 13/03/1996 emis de PARLAMENTUL ROMANIEI (Adeverinta 1878/ 18.03.2024 act administrativ emis de Primaria Provita de Sus);		
B7	Intabulare, drept de PROPRIETATE, dobandit prin Lege, cota actuala 1/1, cota initiala 1/1 1) VRACIU ANETA	A1.1, A1.2

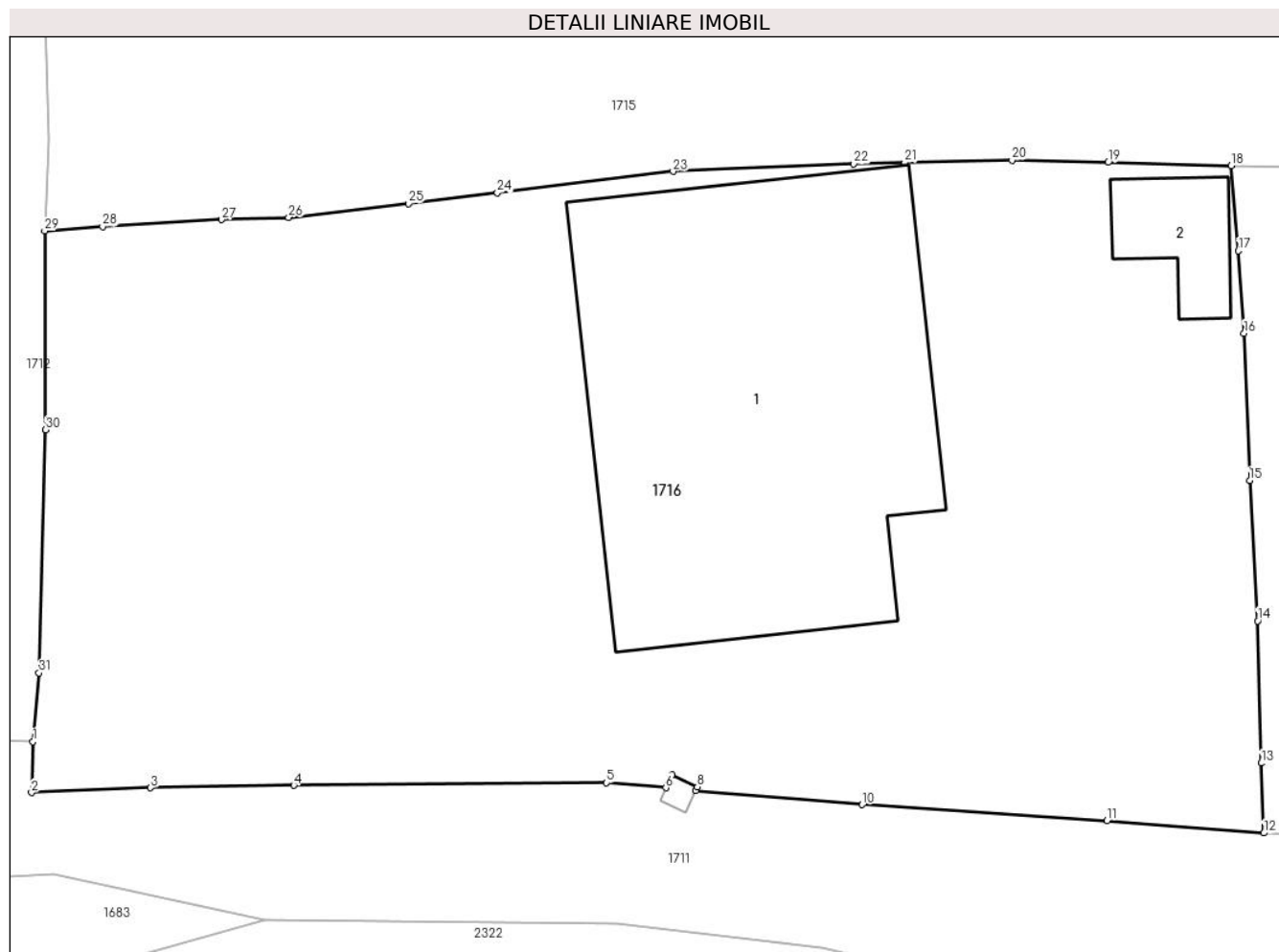
C. Partea III. SARCINI

Inscrieri privind dezmembramintele dreptului de proprietate, drepturi reale de garanție și sarcini		Referințe
57042 / 21/12/2022		
Act Notarial nr. 3634, din 16/12/2022 emis de Ivan Mihaela;		
C1	Intabulare, drept de UZUFRUCT VIAGER, dobandit prin Conventie, cota actuala 1/2, cota initiala 1/2 1) VRACIU GABRIEL	A1, A1.1

Teren

Nr cadastral	Suprafața (mp)*	Observații / Referințe
20773	Din acte: 958 Masurata: 939	pct. Acasa

* Suprafața este determinată în planul de proiecție Stereo 70.



Date referitoare la teren

Crt	Categorie folosință	Intra vilan	Suprafața (mp)	Tarla	Parcelă	Nr. topo	Observații / Referințe
1	curți constructii	DA	939	46	1757, 1759	-	

Date referitoare la construcții

Crt	Număr	Destinație construcție	Supraf. (mp)	Situație juridică	Observații / Referințe
A1.1	20773-C1	construcții de locuințe	189	Cu acte	Nr. niveluri:1; S. construita la sol:189 mp; C1-locuinta
A1.2		construcții anexa	16	Cu acte	Nr. niveluri:1; S. construita la sol:16 mp;

Lungime Segmente

1) Valorile lungimilor segmentelor sunt obținute din proiecție în plan.

Punct început	X / Y	Punct sfârșit	X / Y	Lungime segment (** (m))
1	549.822,742 404.319,97	2	549.822,694 404.318,154	1.817
3	549.826,938 404.318,326	4	549.832,035 404.318,41	5.098

Punct început	X / Y	Punct sfârșit	X / Y	Lungime segment (** (m))
2	549.822,694 404.318,154	3	549.826,938 404.318,326	4.247
4	549.832,035 404.318,41	5	549.843,182 404.318,504	11.147

Punct început	X / Y	Punct sfârșit	X / Y	Lungime segment (** (m)
5	549.843,182 404.318,504	6	549.845,298 404.318,322	2.124
7	549.845,516 404.318,783	8	549.846,42 404.318,355	1.0
9	549.846,36 404.318,23	10	549.852,288 404.317,719	5.95
11	549.861,019 404.317,149	12	549.866,605 404.316,708	5.603
13	549.866,512 404.319,202	14	549.866,388 404.324,273	5.073
15	549.866,108 404.329,28	16	549.865,905 404.334,526	5.25
17	549.865,703 404.337,465	18	549.865,445 404.340,508	3.054
19	549.861,056 404.340,617	20	549.857,633 404.340,701	3.424
21	549.853,808 404.340,611	22	549.851,995 404.340,568	1.814
23	549.845,559 404.340,295	24	549.839,293 404.339,537	6.312
25	549.836,124 404.339,153	26	549.831,855 404.338,655	4.298
27	549.829,456 404.338,58	28	549.825,224 404.338,331	4.239
29	549.823,162 404.338,176	30	549.823,197 404.331,089	7.087
31	549.822,959 404.322,418	1	549.822,742 404.319,97	2.458

Punct început	X / Y	Punct sfârșit	X / Y	Lungime segment (** (m)
6	549.845,298 404.318,322	7	549.845,516 404.318,783	0.51
8	549.846,42 404.318,355	9	549.846,36 404.318,23	0.139
10	549.852,288 404.317,719	11	549.861,019 404.317,149	8.75
12	549.866,605 404.316,708	13	549.866,512 404.319,202	2.496
14	549.866,388 404.324,273	15	549.866,108 404.329,28	5.015
16	549.865,905 404.334,526	17	549.865,703 404.337,465	2.946
18	549.865,445 404.340,508	19	549.861,056 404.340,617	4.39
20	549.857,633 404.340,701	21	549.853,808 404.340,611	3.826
22	549.851,995 404.340,568	23	549.845,559 404.340,295	6.442
24	549.839,293 404.339,537	25	549.836,124 404.339,153	3.192
26	549.831,855 404.338,655	27	549.829,456 404.338,58	2.4
28	549.825,224 404.338,331	29	549.823,162 404.338,176	2.068
30	549.823,197 404.331,089	31	549.822,959 404.322,418	8.674

** Lungimile segmentelor sunt determinate în planul de proiecție Stereo 70 și sunt rotunjite la 1 milimetru.

*** Distanța dintre puncte este formată din segmente cumulate ce sunt mai mici decât valoarea 1 milimetru.

**DATE DESPRE IMOBILUL NR. 1734**

Oficiul de Cadastru și Publicitate Imobiliară PRAHOVA
Biroul de Cadastru și Publicitate Imobiliară Câmpina

A. Partea I. Descrierea imobilului

TEREN Extravilan

Adresa: Jud. Prahova

Nr. Crt	Nr cadastral Nr. topografic	Suprafața* (mp)	Observații / Referințe
A1		10.000	Sector cadastral:9 Teren neimprejmuit;

B. Partea II. Proprietari și acte

Inscrieri privitoare la dreptul de proprietate și alte drepturi reale		Referințe
/		
Act Notarial nr. 394, din 25/09/2006 emis de BN IVAN MIHAELA - SAVULESCU VASILE;		
B1	Intabulare, drept de PROPRIETATE, dobandit prin Succesiune, cota actuala 1/5, cota initiala 1/1 1) DUMITRIU MARIA	A1
Act Normativ nr. LEGEA 7, din 13/03/1996 emis de PARLAMENTUL ROMANIEI;		
B2	Inscrierea provizorie, drept de PROPRIETATE, dobandit prin Lege, cota actuala 4/5, cota initiala 1/1 1) NEIDENTIFICAT NEIDENTIFICAT	A1

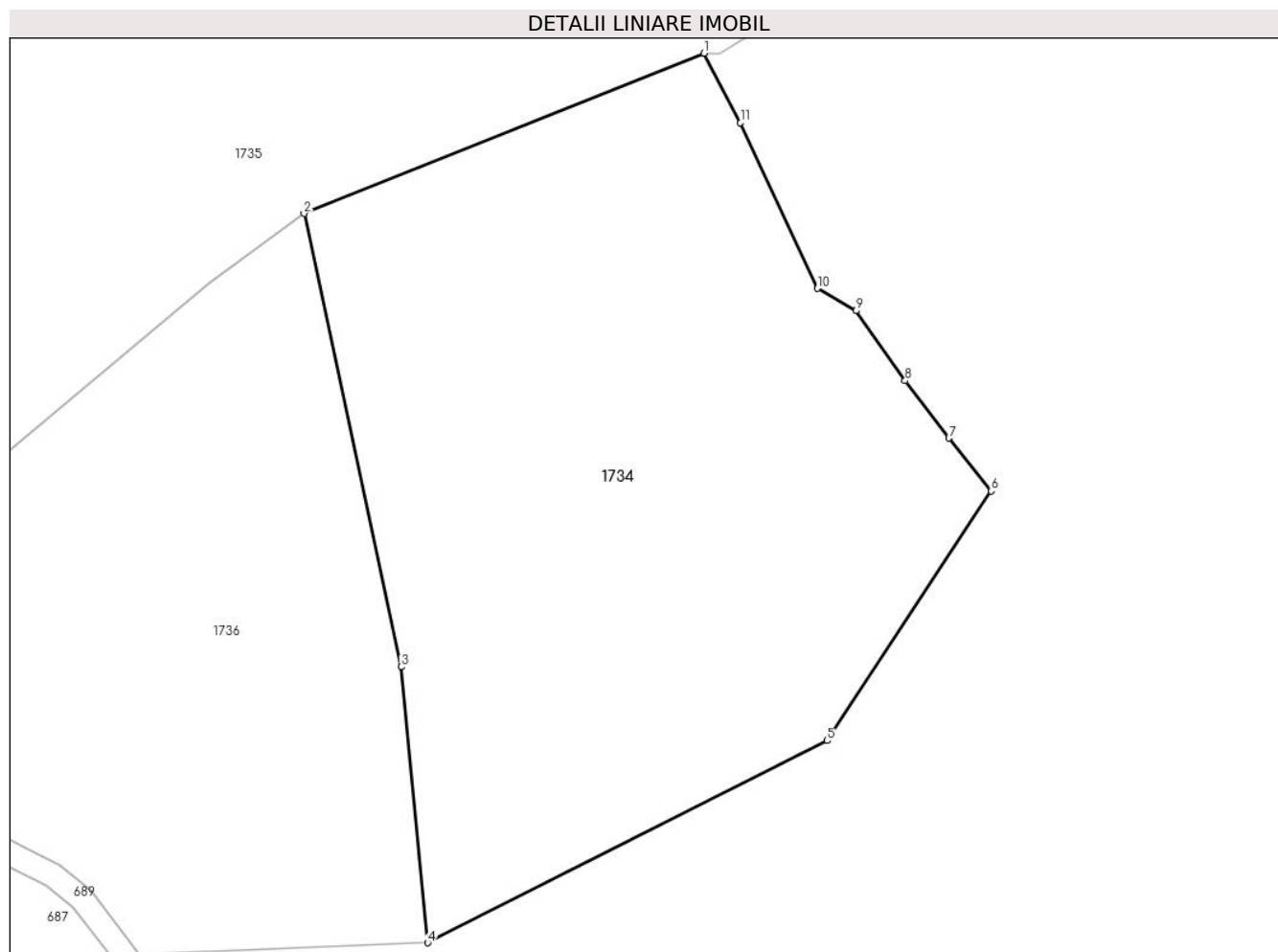
C. Partea III. SARCINI .

Inscrieri privind dezmembramintele dreptului de proprietate, drepturi reale de garanție și sarcini	Referințe
NU SUNT	

Teren

Nr cadastral	Suprafața (mp)*	Observații / Referințe
	10.000	

* Suprafața este determinată în planul de proiecție Stereo 70.



Date referitoare la teren

Crt	Categorie folosință	Intravilan	Suprafața (mp)	Tarla	Parcelă	Nr. topo	Observații / Referințe
1	padure	NU	10.000	26	-	-	

Lungime Segmente

1) Valorile lungimilor segmentelor sunt obținute din proiecție în plan.

Punct început	X / Y	Punct sfârșit	X / Y	Lungime segment (** (m)
1	548.045,762 404.574,538	2	547.979,334 404.547,934	71.557
2	547.979,334 404.547,934	3	547.995,454 404.472,7	76.942
3	547.995,454 404.472,7	4	547.999,876 404.426,905	46.008
4	547.999,876 404.426,905	5	548.066,17 404.460,456	74.3
5	548.066,17 404.460,456	6	548.093,456 404.501,885	49.607

Punct început	X / Y	Punct sfârșit	X / Y	Lungime segment (** (m)
6	548.093,456 404.501,885	7	548.086,417 404.510,642	11.235
7	548.086,417 404.510,642	8	548.079,164 404.520,189	11.99
8	548.079,164 404.520,189	9	548.071,041 404.531,789	14.161
9	548.071,041 404.531,789	10	548.064,581 404.535,521	7.461
10	548.064,581 404.535,521	11	548.051,806 404.562,979	30.284
11	548.051,806 404.562,979	1	548.045,762 404.574,538	13.044

** Lungimile segmentelor sunt determinate în planul de proiecție Stereo 70 și sunt rotunjite la 1 milimetru.

*** Distanța dintre puncte este formată din segmente cumulate ce sunt mai mici decât valoarea 1 milimetru.

**DATE DESPRE IMOBILUL NR. 1735**

Oficiul de Cadastru și Publicitate Imobiliară PRAHOVA
Biroul de Cadastru și Publicitate Imobiliară Câmpina

A. Partea I. Descrierea imobilului

TEREN Necunoscut

Adresa: Loc. Plaiu, Jud. Prahova

Nr. Crt	Nr cadastral Nr. topografic	Suprafața* (mp)	Observații / Referințe
A1		432.530	Sector cadastral:9 Teren neimprejmuit;

B. Partea II. Proprietari și acte

Inscrieri privitoare la dreptul de proprietate și alte drepturi reale		Referințe
/		
Act Normativ nr. LEGEA 7, din 13/03/1996 emis de PARLAMENTUL ROMANIEI;		
B1	Inscrierea provizorie, drept de PROPRIETATE, dobandit prin Lege, cota actuala 1/1, cota initiala 1/1 1) NEIDENTIFICAT NEIDENTIFICAT	A1
B2	Se noteaza faptul ca imobilul are proprietar neidentificat.	A1

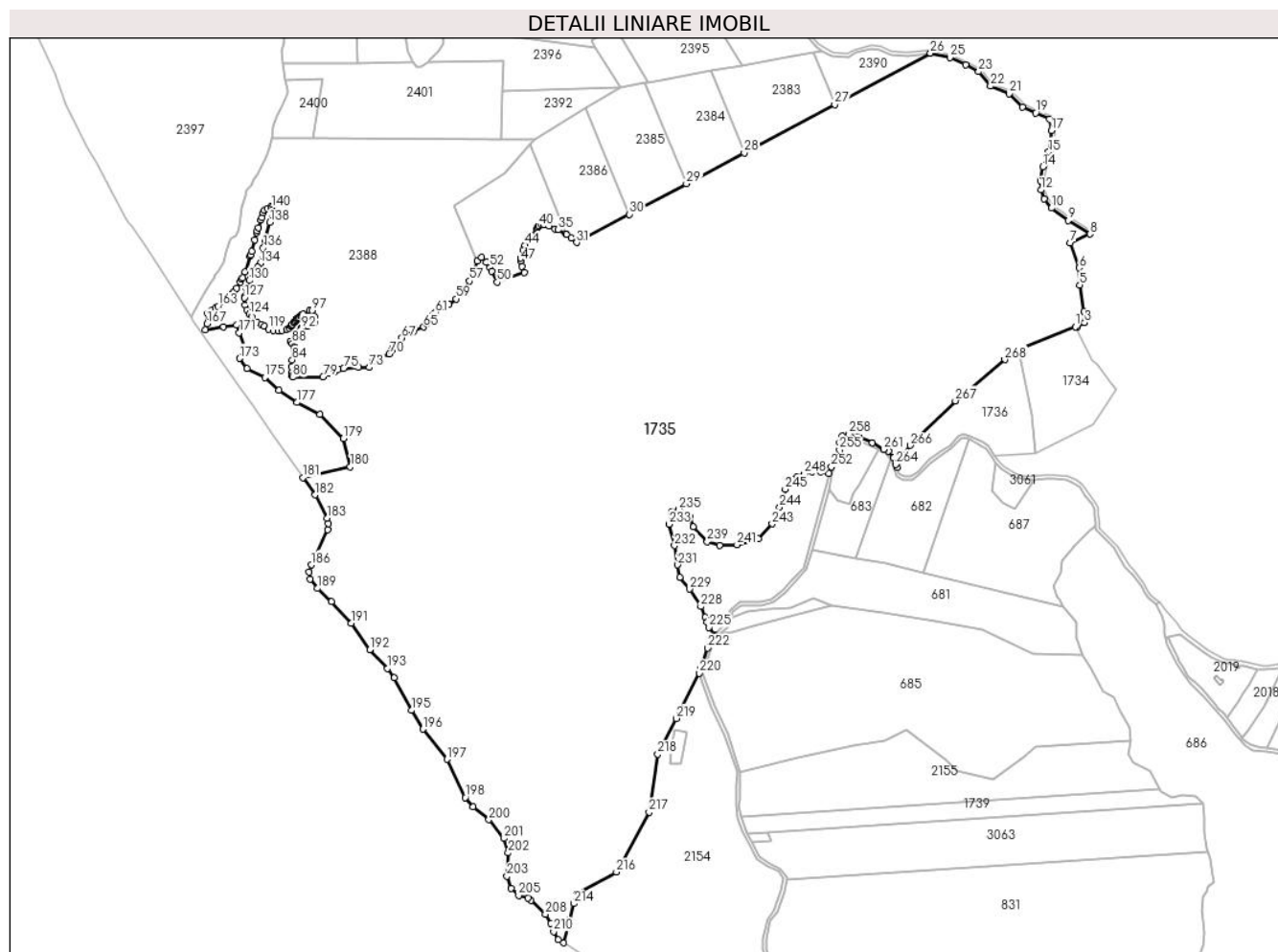
C. Partea III. SARCINI .

Inscrieri privind dezmembramintele dreptului de proprietate, drepturi reale de garanție și sarcini	Referințe
NU SUNT	

Teren

Nr cadastral	Suprafața (mp)*	Observații / Referințe
	432.530	

* Suprafața este determinată în planul de proiecție Stereo 70.



Date referitoare la teren

Crt	Categorie folosință	Intra vilan	Suprafața (mp)	Tarla	Parcelă	Nr. topo	Observații / Referințe
1	padure	NU	257.951	26	2170/3/11	-	
2	padure	NU	1.900	25	PD 2159/	-	
3	pasune	DA	171.679	26	-	-	
4	faneata	NU	1.000	26	2068, 2167, 2167/ 1,	-	

Lungime Segmente

1) Valorile lungimilor segmentelor sunt obținute din proiecție în plan.

Punct început	X / Y	Punct sfârșit	X / Y	Lungime segment	Punct început	X / Y	Punct sfârșit	X / Y	Lungime segment	Punct început	X / Y	Punct sfârșit	X / Y	Lungime segment
1	548.045,762 404.574,538	2	548.048,335 404.574,538	2.573	2	548.048,335 404.574,538	3	548.056,508 404.579,449	9.535	3	548.056,508 404.579,449	4	548.055,582 404.592,015	12.6
4	548.055,582 404.592,015	5	548.050,772 404.623,263	31.616	5	548.050,772 404.623,263	6	548.050,154 404.643,082	19.829	6	548.050,154 404.643,082	7	548.039,948 404.671,936	30.606
7	548.039,948 404.671,936	8	548.062,621 404.682,49	25.009	8	548.062,621 404.682,49	9	548.037,346 404.698,275	29.799	9	548.037,346 404.698,275	10	548.017,668 404.712,661	24.376

Punct început	X / Y	Punct sfârșit	X / Y	Lungime segment	Punct început	X / Y	Punct sfârșit	X / Y	Lungime segment	Punct început	X / Y	Punct sfârșit	X / Y	Lungime segment
208	547.428,75 403.891,17	209	547.435,26 403.880,26	12.705	209	547.435,26 403.880,26	210	547.438,35 403.870,99	9.771	210	547.438,35 403.870,99	211	547.443,57 403.861,76	10.604
211	547.443,57 403.861,76	212	547.449,664 403.857,94	7.192	212	547.449,664 403.857,94	213	547.456,725 403.884,493	27.476	213	547.456,725 403.884,493	214	547.461,764 403.903,443	19.609
214	547.461,764 403.903,443	215	547.464,691 403.914,449	11.389	215	547.464,691 403.914,449	216	547.511,379 403.940,233	53.335	216	547.511,379 403.940,233	217	547.549,39 404.009,814	79.287
217	547.549,39 404.009,814	218	547.559,393 404.077,396	68.318	218	547.559,393 404.077,396	219	547.580,779 404.118,937	46.723	219	547.580,779 404.118,937	220	547.607,874 404.171,568	59.196
220	547.607,874 404.171,568	221	547.610,012 404.177,89	6.674	221	547.610,012 404.177,89	222	547.617,746 404.200,751	24.134	222	547.617,746 404.200,751	223	547.624,514 404.215,094	15.86
223	547.624,514 404.215,094	224	547.625,978 404.216,464	2.005	224	547.625,978 404.216,464	225	547.619,136 404.224,89	10.854	225	547.619,136 404.224,89	226	547.616,96 404.231,329	6.797
226	547.616,96 404.231,329	227	547.615,088 404.236,867	5.846	227	547.615,088 404.236,867	228	547.609,636 404.249,04	13.338	228	547.609,636 404.249,04	229	547.596,661 404.269,408	24.15
229	547.596,661 404.269,408	230	547.585,16 404.283,314	18.046	230	547.585,16 404.283,314	231	547.582,733 404.297,514	14.406	231	547.582,733 404.297,514	232	547.578,895 404.319,979	22.79
232	547.578,895 404.319,979	233	547.572,603 404.345,037	25.836	233	547.572,603 404.345,037	234	547.575,537 404.358,817	14.089	234	547.575,537 404.358,817	235	547.583,687 404.362,149	8.805
235	547.583,687 404.362,149	236	547.592,25 404.357,832	9.59	236	547.592,25 404.357,832	237	547.597,024 404.353,268	6.605	237	547.597,024 404.353,268	238	547.600,929 404.341,772	12.141
238	547.600,929 404.341,772	239	547.617,034 404.324,546	23.582	239	547.617,034 404.324,546	240	547.631,318 404.320,475	14.853	240	547.631,318 404.320,475	241	547.651,692 404.321,151	20.385
241	547.651,692 404.321,151	242	547.676,69 404.327,89	25.89	242	547.676,69 404.327,89	243	547.692,718 404.345,297	23.662	243	547.692,718 404.345,297	244	547.701,315 404.364,626	21.155
244	547.701,315 404.364,626	245	547.708,001 404.385,493	21.912	245	547.708,001 404.385,493	246	547.716,337 404.396,738	13.998	246	547.716,337 404.396,738	247	547.721,817 404.400,006	6.38
247	547.721,817 404.400,006	248	547.729,866 404.403,516	8.781	248	547.729,866 404.403,516	249	547.738,855 404.406,249	9.395	249	547.738,855 404.406,249	250	547.749,211 404.406,249	10.356
250	547.749,211 404.406,249	251	547.758,712 404.403,979	9.768	251	547.758,712 404.403,979	252	547.761,725 404.411,6	8.195	252	547.761,725 404.411,6	253	547.765,111 404.417,666	6.947
253	547.765,111 404.417,666	254	547.767,123 404.423,935	6.584	254	547.767,123 404.423,935	255	547.771,172 404.431,484	8.566	255	547.771,172 404.431,484	256	547.771,172 404.439,54	8.056
256	547.771,172 404.439,54	257	547.773,989 404.447,59	8.529	257	547.773,989 404.447,59	258	547.782,222 404.449,462	8.443	258	547.782,222 404.449,462	259	547.793,105 404.446,412	11.302
259	547.793,105 404.446,412	260	547.809,315 404.439,346	17.683	260	547.809,315 404.439,346	261	547.822,492 404.432,043	15.065	261	547.822,492 404.432,043	262	547.828,13 404.430,187	5.936
262	547.828,13 404.430,187	263	547.833,638 404.421,896	9.954	263	547.833,638 404.421,896	264	547.836,68 404.414,326	8.158	264	547.836,68 404.414,326	265	547.838,163 404.410,635	3.978
265	547.838,163 404.410,635	266	547.853,432 404.436,578	30.103	266	547.853,432 404.436,578	267	547.906,046 404.488,49	73.913	267	547.906,046 404.488,49	268	547.963,628 404.536,448	74.938
268	547.963,628 404.536,448	269	547.979,334 404.547,934	19.458	269	547.979,334 404.547,934	1	548.045,762 404.574,538	71.557					

** Lungimile segmentelor sunt determinate în planul de proiecție Stereo 70 și sunt rotunjite la 1 milimetru.

*** Distanța dintre puncte este formată din segmente cumulate ce sunt mai mici decât valoarea 1 milimetru.

**DATE DESPRE IMOBILUL NR. 1736**

Oficiul de Cadastru și Publicitate Imobiliară PRAHOVA
Biroul de Cadastru și Publicitate Imobiliară Câmpina

A. Partea I. Descrierea imobilului

TEREN Extravilan

Adresa: Jud. Prahova, T26/P2170/6

Nr. Crt	Nr cadastral Nr. topografic	Suprafața* (mp)	Observații / Referințe
A1	21404	10.000	Sector cadastral:9 Teren neimprejmuit;

B. Partea II. Proprietari și acte

Inscrieri privitoare la dreptul de proprietate și alte drepturi reale		Referințe
12488 / 22/02/2023		
Act Notarial nr. 796, din 21/02/2023 emis de Ivan Ștefan;		
B2	Intabulare, drept de PROPRIETATEcumparare ca bun comun, dobandit prin Conventie, cota actuala 1/1, cota initiala 1/1 1) TRANDAFIR CORNELIU 2) TRANDAFIR MARIA MAGDALENA	A1

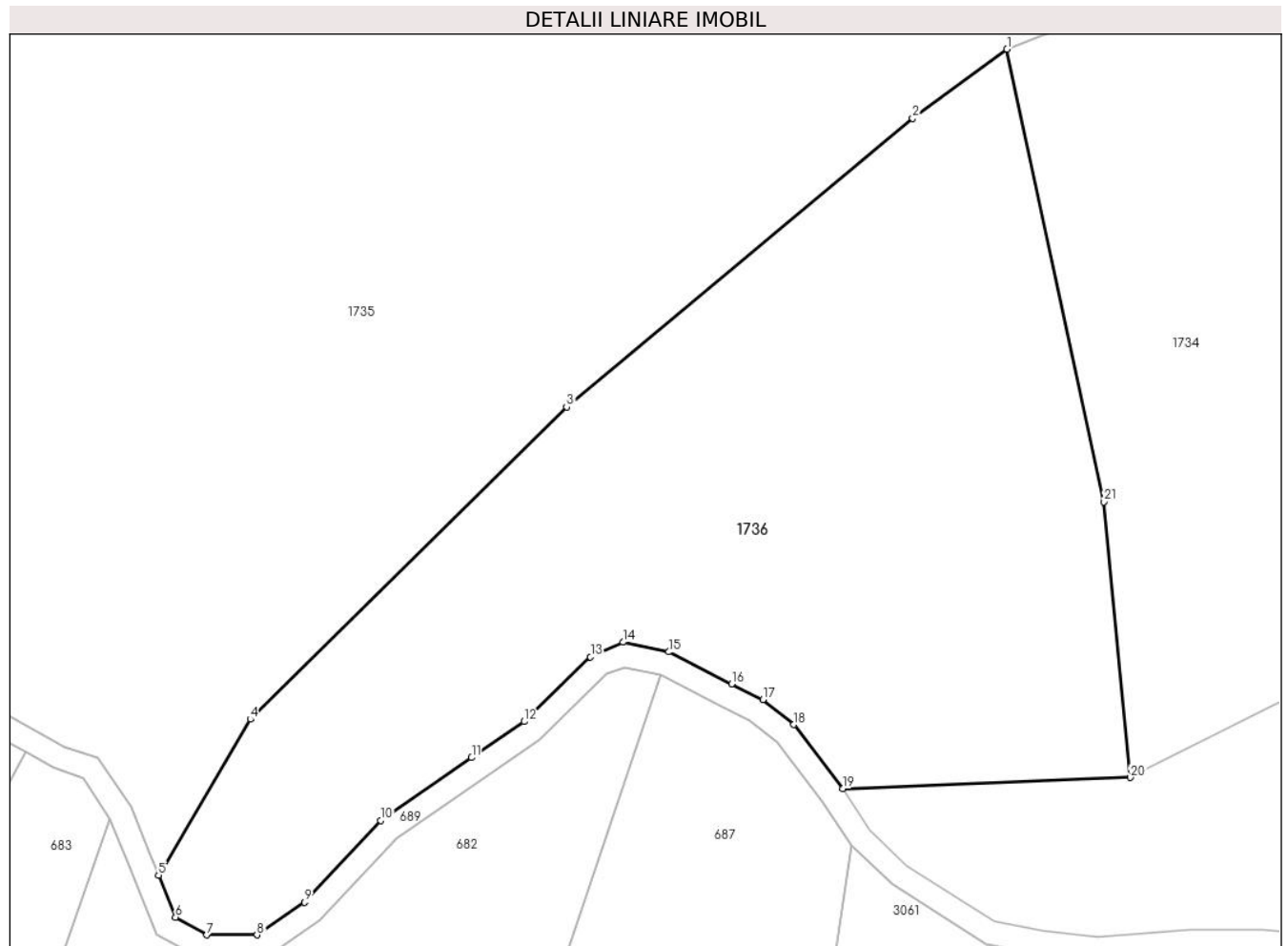
C. Partea III. SARCINI .

Inscrieri privind dezmembramintele dreptului de proprietate, drepturi reale de garanție și sarcini	Referințe
NU SUNT	

Teren

Nr cadastral	Suprafața (mp)*	Observații / Referințe
21404	10.000	

* Suprafața este determinată în planul de proiecție Stereo 70.



Date referitoare la teren

Crt	Categorie folosință	Intravilan	Suprafața (mp)	Tarla	Parcelă	Nr. topo	Observații / Referințe
1	padure	NU	10.000	26	2170/6	-	

Lungime Segmente

1) Valorile lungimilor segmentelor sunt obținute din proiecție în plan.

Punct început	X / Y	Punct sfârșit	X / Y	Lungime segment (** (m)
1	547.979,334 404.547,934	2	547.963,628 404.536,448	19.458
3	547.906,046 404.488,49	4	547.853,432 404.436,578	73.913
5	547.838,163 404.410,635	6	547.840,967 404.403,656	7.521
7	547.846,185 404.400,735	8	547.854,54 404.400,735	8.355
9	547.862,448 404.406,185	10	547.875,092 404.419,76	18.551

Punct început	X / Y	Punct sfârșit	X / Y	Lungime segment (** (m)
2	547.963,628 404.536,448	3	547.906,046 404.488,49	74.938
4	547.853,432 404.436,578	5	547.838,163 404.410,635	30.103
6	547.840,967 404.403,656	7	547.846,185 404.400,735	5.98
8	547.854,54 404.400,735	9	547.862,448 404.406,185	9.604
10	547.875,092 404.419,76	11	547.890,254 404.430,195	18.406

Punct început	X / Y	Punct sfârșit	X / Y	Lungime segment (** (m)
11	547.890,254 404.430,195	12	547.898,971 404.436,195	10.582
13	547.910,025 404.446,94	14	547.915,429 404.449,377	5.928
15	547.923,074 404.447,761	16	547.933,504 404.442,43	11.713
17	547.938,713 404.439,848	18	547.943,878 404.435,686	6.633
19	547.952,027 404.425,058	20	547.999,876 404.426,905	47.885
21	547.995,454 404.472,7	1	547.979,334 404.547,934	76.942

Punct început	X / Y	Punct sfârșit	X / Y	Lungime segment (** (m)
12	547.898,971 404.436,195	13	547.910,025 404.446,94	15.416
14	547.915,429 404.449,377	15	547.923,074 404.447,761	7.814
16	547.933,504 404.442,43	17	547.938,713 404.439,848	5.814
18	547.943,878 404.435,686	19	547.952,027 404.425,058	13.393
20	547.999,876 404.426,905	21	547.995,454 404.472,7	46.008

** Lungimile segmentelor sunt determinate în planul de proiecție Stereo 70 și sunt rotunjite la 1 milimetru.

*** Distanța dintre puncte este formată din segmente cumulate ce sunt mai mici decât valoarea 1 milimetru.

**DATE DESPRE IMOBILUL NR. 1739**

Oficiul de Cadastru și Publicitate Imobiliară PRAHOVA
Biroul de Cadastru și Publicitate Imobiliară Câmpina

A. Partea I. Descrierea imobilului

TEREN Extravilan

Adresa: Jud. Prahova

Nr. Crt	Nr cadastral Nr. topografic	Suprafața* (mp)	Observații / Referințe
A1		10.470	Sector cadastral:9 Teren neimprejmuit;

B. Partea II. Proprietari și acte

Inscrieri privitoare la dreptul de proprietate și alte drepturi reale		Referințe
/		
Act Administrativ nr. 25, din 31/10/2002 emis de CJSDPAT PRAHOVA;		
B1	Intabulare, drept de PROPRIETATE, dobandit prin Reconstituire, cota actuala 1/1, cota initiala 1/1	A1
	1) GAMAN ELENA 2) MANATA ARISTITA 3) OPREA ELISABETA 4) VOINEA M. ION 5) POPEANCA VICTORIA	

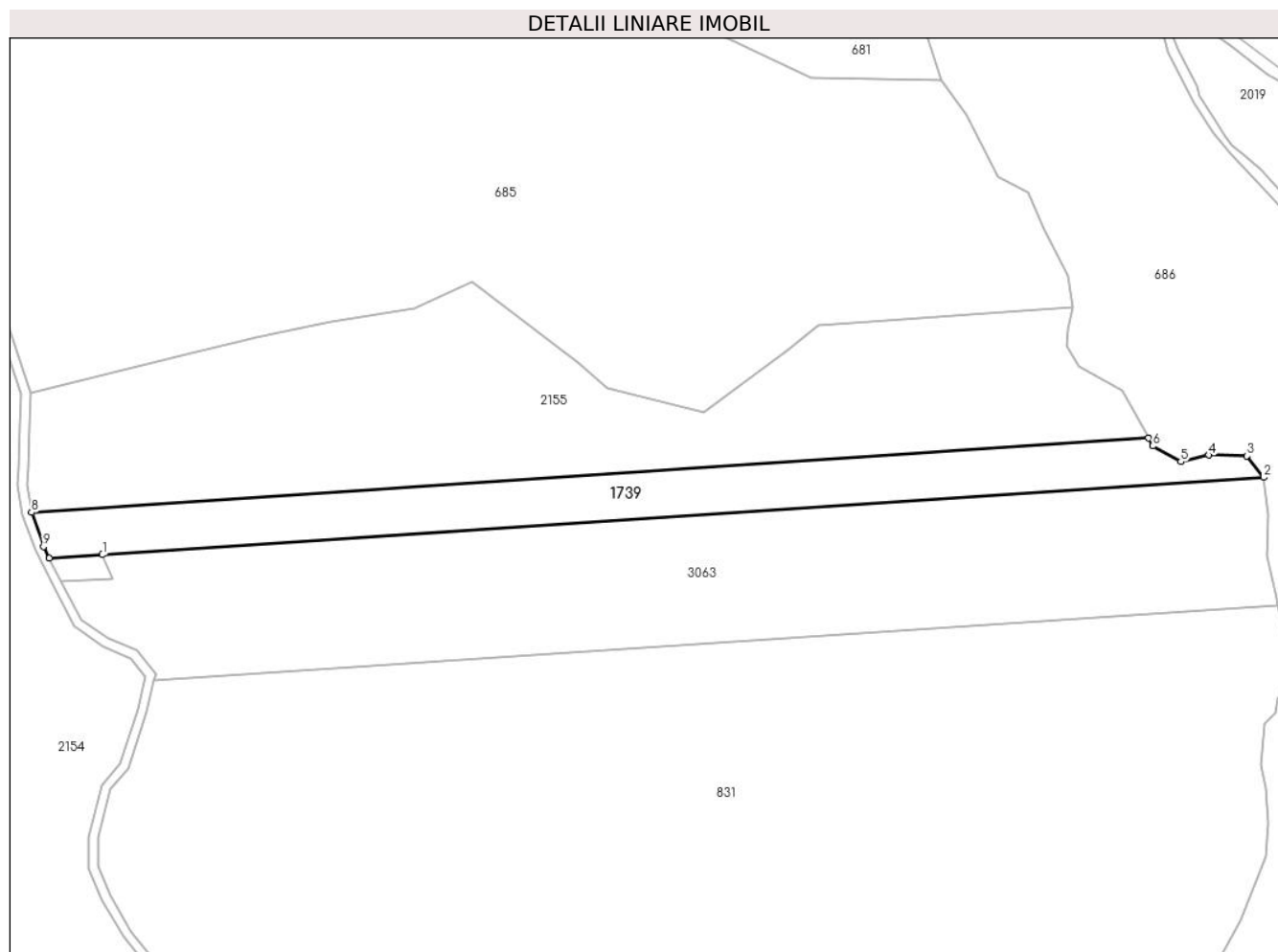
C. Partea III. SARCINI .

Inscrieri privind dezmembramintele dreptului de proprietate, drepturi reale de garanție și sarcini	Referințe
NU SUNT	

Teren

Nr cadastral	Suprafața (mp)*	Observații / Referințe
	10.470	

* Suprafața este determinată în planul de proiecție Stereo 70.



Date referitoare la teren

Crt	Categorie folosință	Intra vilan	Suprafața (mp)	Tarla	Parcelă	Nr. topo	Observații / Referințe
1	padure	NU	10.470	25	2153/8	-	

Lungime Segmente

1) Valorile lungimilor segmentelor sunt obținute din proiecție în plan.

Punct început	X / Y	Punct sfârșit	X / Y	Lungime segment (** (m)
1	547.687,331 403.986,099	2	548.193,849 404.019,83	507.64
2	548.193,849 404.019,83	3	548.186,516 404.029,108	11.826
3	548.186,516 404.029,108	4	548.169,897 404.029,596	16.626
4	548.169,897 404.029,596	5	548.157,676 404.026,666	12.567
5	548.157,676 404.026,666	6	548.145,457 404.033,502	14.001

Punct început	X / Y	Punct sfârșit	X / Y	Lungime segment (** (m)
6	548.145,457 404.033,502	7	548.143,512 404.037,1	4.09
7	548.143,512 404.037,1	8	547.656,433 404.004,522	488.167
8	547.656,433 404.004,522	9	547.661,614 403.989,63	15.768
9	547.661,614 403.989,63	10	547.664,196 403.984,558	5.691
10	547.664,196 403.984,558	1	547.687,331 403.986,099	23.186

** Lungimile segmentelor sunt determinate în planul de proiecție Stereo 70 și sunt rotunjite la 1 milimetru.

*** Distanța dintre puncte este formată din segmente cumulate ce sunt mai mici decât valoarea 1 milimetru.

**DATE DESPRE IMOBILUL NR. 1743**

Oficiul de Cadastru și Publicitate Imobiliară PRAHOVA
Biroul de Cadastru și Publicitate Imobiliară Câmpina

A. Partea I. Descrierea imobilului

TEREN Intravilan

Nr. CF vechi:180
Nr. cadastral vechi:254

Adresa: Loc. Plaiu, Drumul Secaturi, Jud. Prahova

Nr. Crt	Nr cadastral Nr. topografic	Suprafața* (mp)	Observații / Referințe
A1	20695	Din acte: 4.987 Masurata: 4.732	Sector cadastral:11 Teren imprejmuit;

B. Partea II. Proprietari și acte

Inscrieri privitoare la dreptul de proprietate și alte drepturi reale	Referințe
3275 / 23/08/2004	
Act Notarial nr. 2351, din 20/08/2004 emis de NP Pop M;	
B1	A1
Intabulare, drept de PROPRIETATEcumparare ca bun propriu, dobandit prin Conventie, cota actuala 1/1, cota initiala 1/1	
1) HAMPU DUMITRU	
<i>OBSERVATII: (provenita din conversia CF 180)</i>	

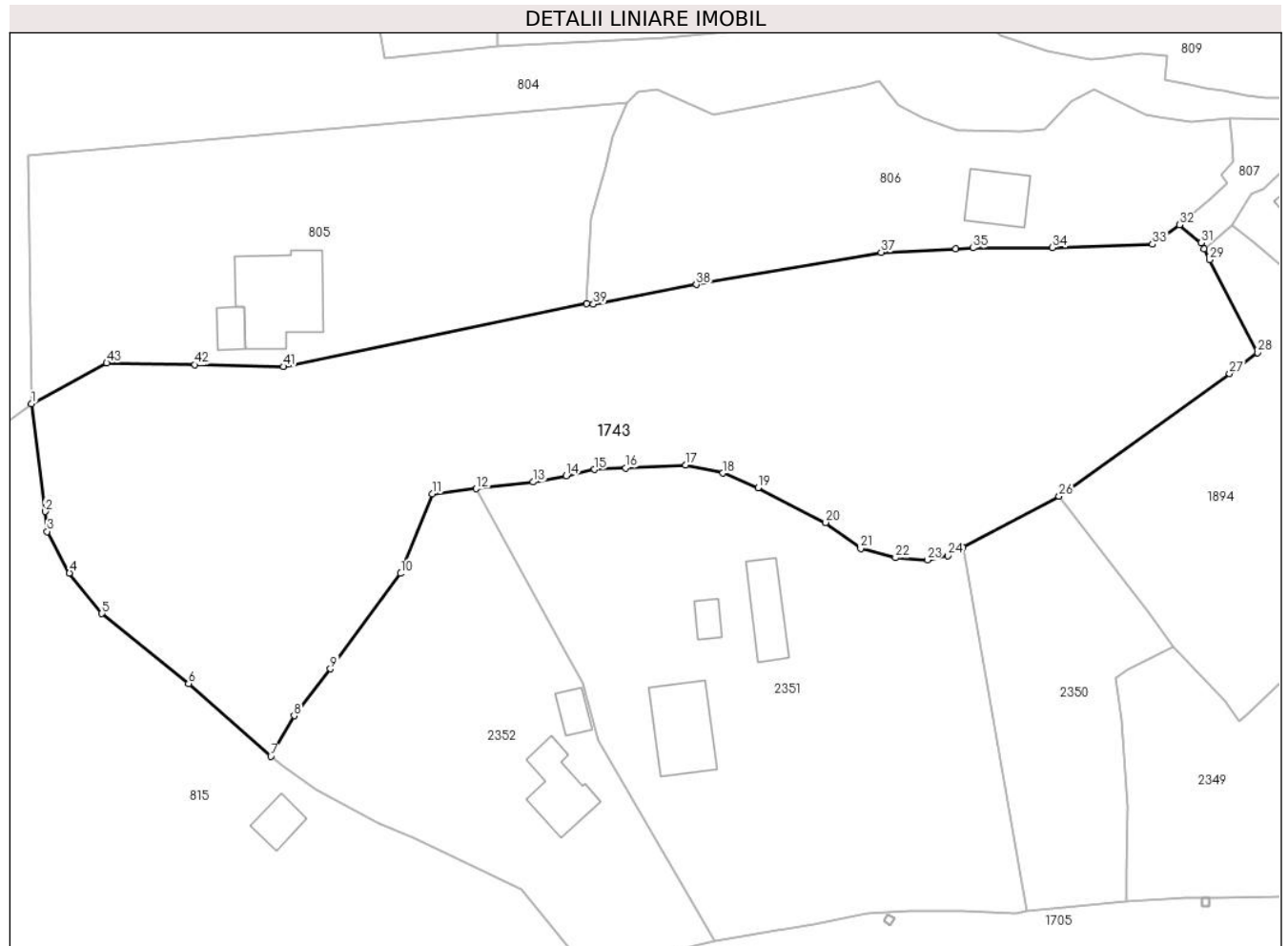
C. Partea III. SARCINI .

Inscrieri privind dezmembramintele dreptului de proprietate, drepturi reale de garanție și sarcini	Referințe
NU SUNT	

Teren

Nr cadastral	Suprafața (mp)*	Observații / Referințe
20695	Din acte: 4.987 Masurata: 4.732	

* Suprafața este determinată în planul de proiecție Stereo 70.



Date referitoare la teren

Crt	Categorie folosință	Intra vilan	Suprafața (mp)	Tarla	Parcelă	Nr. topo	Observații / Referințe
1	arabil	DA	4.732	44	1602	-	

Lungime Segmente

1) Valorile lungimilor segmentelor sunt obținute din proiecție în plan.

Punct început	X / Y	Punct sfârșit	X / Y	Lungime segment
1	549.569,449 404.459,286	2	549.571,24 404.445,401	14.0
2	549.571,24 404.445,401	3	549.571,477 404.442,817	2.595
3	549.571,477 404.442,817	4	549.574,358 404.437,46	6.083
4	549.574,358 404.437,46	5	549.578,528 404.432,229	6.69
5	549.578,528 404.432,229	6	549.589,716 404.423,206	14.37 3
6	549.589,716 404.423,206	7	549.600,334 404.413,818	14.17 3
7	549.600,334 404.413,818	8	549.603,328 404.419,067	6.043
8	549.603,328 404.419,067	9	549.608,023 404.425,104	7.648
9	549.608,023 404.425,104	10	549.617,093 404.437,413	15.29
10	549.617,093 404.437,413	11	549.621,174 404.447,682	11.05
11	549.621,174 404.447,682	12	549.626,82 404.448,337	5.684
12	549.626,82 404.448,337	13	549.634,151 404.449,196	7.381
13	549.634,151 404.449,196	14	549.638,434 404.449,993	4.357
14	549.638,434 404.449,993	15	549.642,101 404.450,83	3.761
15	549.642,101 404.450,83	16	549.646,12 404.451,032	4.024

Punct început	X / Y	Punct sfârșit	X / Y	Lungime segment	Punct început	X / Y	Punct sfârșit	X / Y	Lungime segment	Punct început	X / Y	Punct sfârșit	X / Y	Lungime segment
16	549.646,12 404.451,032	17	549.653,853 404.451,395	7.742	17	549.653,853 404.451,395	18	549.658,66 404.450,359	4.917	18	549.658,66 404.450,359	19	549.663,188 404.448,464	4.909
19	549.663,188 404.448,464	20	549.671,931 404.443,977	9.827	20	549.671,931 404.443,977	21	549.676,442 404.440,612	5.628	21	549.676,442 404.440,612	22	549.680,919 404.439,434	4.629
22	549.680,919 404.439,434	23	549.685,045 404.439,14	4.136	23	549.685,045 404.439,14	24	549.687,695 404.439,699	2.708	24	549.687,695 404.439,699	25	549.689,638 404.440,74	2.204
25	549.689,638 404.440,74	26	549.702,024 404.447,376	14.052	26	549.702,024 404.447,376	27	549.724,042 404.463,202	27.116	27	549.724,042 404.463,202	28	549.727,647 404.465,901	4.503
28	549.727,647 404.465,901	29	549.721,44 404.477,874	13.486	29	549.721,44 404.477,874	30	549.720,735 404.479,263	1.558	30	549.720,735 404.479,263	31	549.720,338 404.480,044	0.876
31	549.720,338 404.480,044	32	549.717,565 404.482,377	3.624	32	549.717,565 404.482,377	33	549.714,088 404.479,868	4.288	33	549.714,088 404.479,868	34	549.701,187 404.479,438	12.908
34	549.701,187 404.479,438	35	549.690,943 404.479,4	10.244	35	549.690,943 404.479,4	36	549.688,723 404.479,294	2.223	36	549.688,723 404.479,294	37	549.679,067 404.478,831	9.667
37	549.679,067 404.478,831	38	549.655,249 404.474,674	24.178	38	549.655,249 404.474,674	39	549.641,944 404.472,148	13.543	39	549.641,944 404.472,148	40	549.641,095 404.472,222	0.852
40	549.641,095 404.472,222	41	549.601,944 404.464,098	39.985	41	549.601,944 404.464,098	42	549.590,55 404.464,327	11.396	42	549.590,55 404.464,327	43	549.579,157 404.464,555	11.395
43	549.579,157 404.464,555	1	549.569,449 404.459,286	11.046										

** Lungimile segmentelor sunt determinate în planul de proiecție Stereo 70 și sunt rotunjite la 1 milimetru.

*** Distanța dintre puncte este formată din segmente cumulate ce sunt mai mici decât valoarea 1 milimetru.

**DATE DESPRE IMOBILUL NR. 1744**

Oficiul de Cadastru și Publicitate Imobiliară PRAHOVA
Biroul de Cadastru și Publicitate Imobiliară Câmpina

A. Partea I. Descrierea imobilului

TEREN Extravilan

Nr. CF vechi:724
Nr. cadastral vechi:10079

Adresa: Jud. Prahova, Strada DRUM COMUNAL

Nr. Crt	Nr cadastral Nr. topografic	Suprafața* (mp)	Observații / Referințe
A1	20121	Din acte: 4.200 Masurata: 4.117	Sector cadastral:4 Teren imprejmuit;

B. Partea II. Proprietari și acte

Inscrieri privitoare la dreptul de proprietate și alte drepturi reale	Referințe
16563 / 18/09/2007	
Act Notarial nr. 3130, din 17/09/2007 emis de NP POP MIHAI;	
B1	A1
Intabulare, drept de PROPRIETATEcumparare ca bun comun, dobandit prin Conventie, cota actuala 1/1, cota initiala 1/1	
1) GRECU MANUELA-ECATERINA	
2) GRECU DANIEL-TRAIAN	

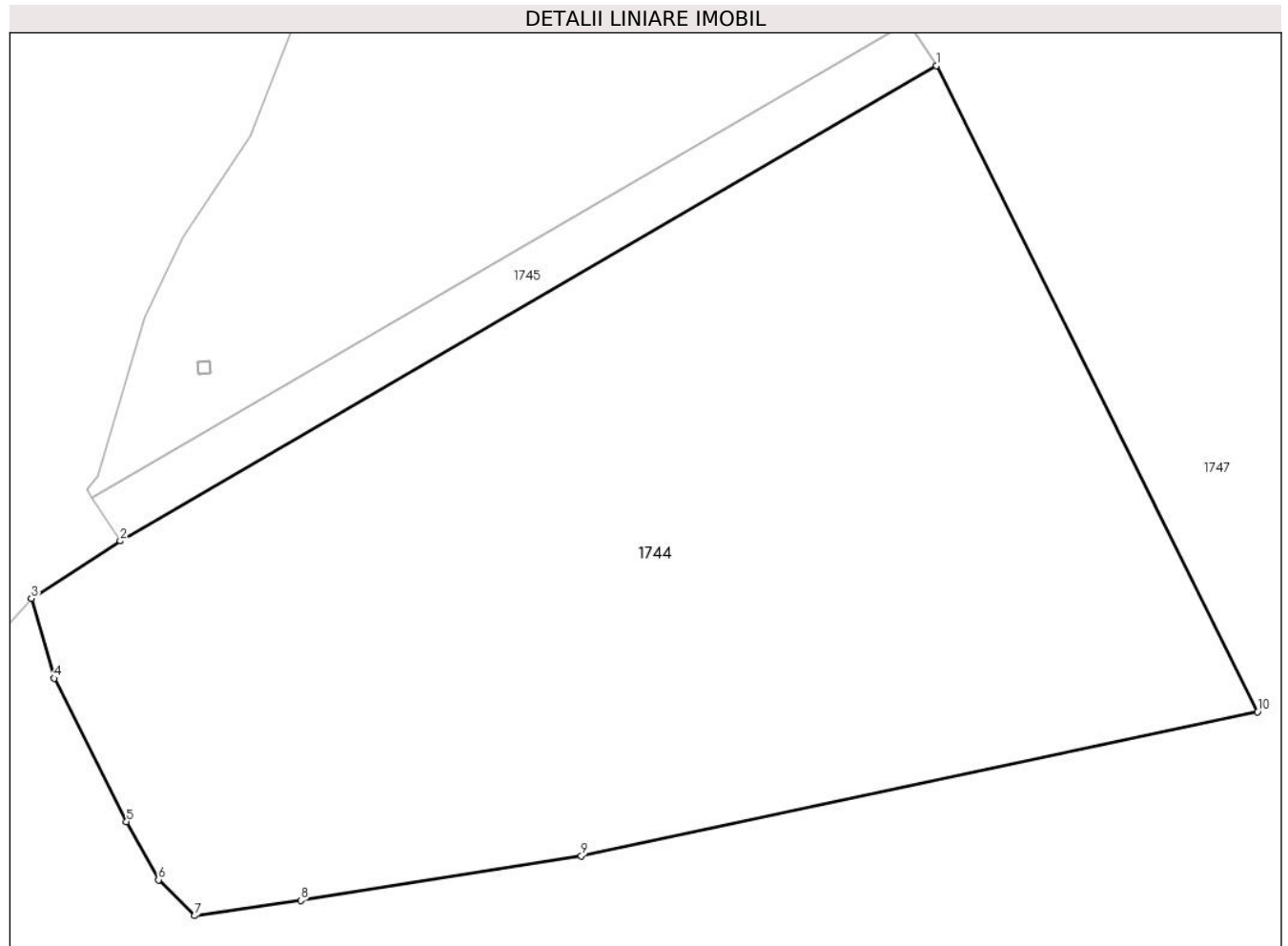
C. Partea III. SARCINI .

Inscrieri privind dezmembramintele dreptului de proprietate, drepturi reale de garanție și sarcini	Referințe
NU SUNT	

Teren

Nr cadastral	Suprafața (mp)*	Observații / Referințe
20121	Din acte: 4.200 Masurata: 4.117	

* Suprafața este determinată în planul de proiecție Stereo 70.



Date referitoare la teren

Crt	Categorie folosință	Intra vilan	Suprafața (mp)	Tarla	Parcelă	Nr. topo	Observații / Referințe
1	faneata	NU	4.117	1	85/1	-	

Lungime Segmente

1) Valorile lungimilor segmentelor sunt obținute din proiecție în plan.

Punct început	X / Y	Punct sfârșit	X / Y	Lungime segment (** (m)
1	549.840,543 406.232,853	2	549.771,686 406.192,757	79.68
2	549.771,686 406.192,757	3	549.764,192 406.187,904	8.928
3	549.764,192 406.187,904	4	549.766,116 406.181,166	7.007
4	549.766,116 406.181,166	5	549.772,21 406.169,073	13.542
5	549.772,21 406.169,073	6	549.774,921 406.164,164	5.608

Punct început	X / Y	Punct sfârșit	X / Y	Lungime segment (** (m)
6	549.774,921 406.164,164	7	549.777,984 406.161,145	4.301
7	549.777,984 406.161,145	8	549.786,921 406.162,421	9.028
8	549.786,921 406.162,421	9	549.810,598 406.166,178	23.973
9	549.810,598 406.166,178	10	549.867,663 406.178,352	58.349
10	549.867,663 406.178,352	1	549.840,543 406.232,853	60.876

** Lungimile segmentelor sunt determinate în planul de proiecție Stereo 70 și sunt rotunjite la 1 milimetru.

*** Distanța dintre puncte este formată din segmente cumulate ce sunt mai mici decât valoarea 1 milimetru.

**DATE DESPRE IMOBILUL NR. 1745**

Oficiul de Cadastru și Publicitate Imobiliară PRAHOVA
Biroul de Cadastru și Publicitate Imobiliară Câmpina

A. Partea I. Descrierea imobilului

TEREN Extravilan

Adresa: Jud. Prahova

Nr. Crt	Nr cadastral Nr. topografic	Suprafața* (mp)	Observații / Referințe
A1		349	Sector cadastral:4 Teren neimprejmuit;

B. Partea II. Proprietari și acte

Inscrieri privitoare la dreptul de proprietate și alte drepturi reale	Referințe
/	
Act Administrativ nr. HCL 1, din 30/01/2015 emis de COMUNA PROVITA DE SUS;	
B1	A1
Intabulare, drept de PROPRIETATE, dobandit prin Lege, cota actuala 1/1, cota initiala 1/1	
1) COMUNA PROVITA DE SUS, CIF:2845362, DOMENIUL PUBLIC	

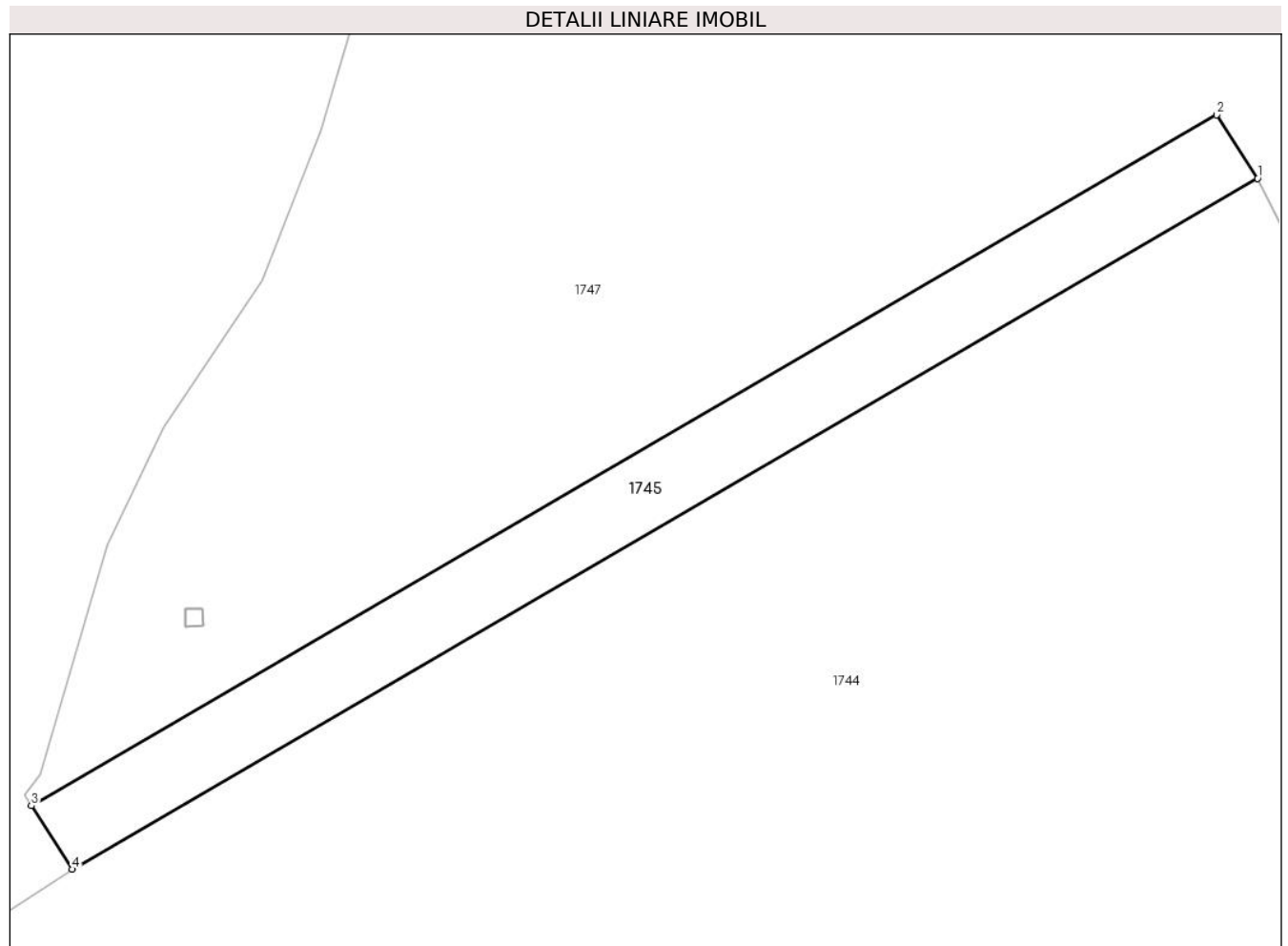
C. Partea III. SARCINI .

Inscrieri privind dezmembramintele dreptului de proprietate, drepturi reale de garanție și sarcini	Referințe
NU SUNT	

Teren

Nr cadastral	Suprafața (mp)*	Observații / Referințe
	349	

* Suprafața este determinată în planul de proiecție Stereo 70.



Date referitoare la teren

Crt	Categorie folosință	Intra vilan	Suprafața (mp)	Tarla	Parcelă	Nr. topo	Observații / Referințe
1	drum	NU	349	1	95/4	-	

Lungime Segmente

1) Valorile lungimilor segmentelor sunt obținute din proiecție în plan.

Punct început	X / Y	Punct sfârșit	X / Y	Lungime segment (** (m)
1	549.840,543 406.232,853	2	549.838,158 406.236,536	4.388
2	549.838,158 406.236,536	3	549.769,301 406.196,439	79.681
3	549.769,301 406.196,439	4	549.771,686 406.192,757	4.387
4	549.771,686 406.192,757	1	549.840,543 406.232,853	79.68

** Lungimile segmentelor sunt determinate în planul de proiecție Stereo 70 și sunt rotunjite la 1 milimetru.

***** Distanţa dintre puncte este formată din segmente cumulate ce sunt mai mici decât valoarea 1 milimetru.**

**DATE DESPRE IMOBILUL NR. 1747**

Oficiul de Cadastru și Publicitate Imobiliară PRAHOVA
Biroul de Cadastru și Publicitate Imobiliară Câmpina

A. Partea I. Descrierea imobilului

TEREN Necunoscut

Adresa: Loc. Izvoru, Jud. Prahova

Nr. Crt	Nr cadastral Nr. topografic	Suprafața* (mp)	Observații / Referințe
A1		176.469	Sector cadastral:4 Teren neimprejmuit;

B. Partea II. Proprietari și acte

Inscrieri privitoare la dreptul de proprietate și alte drepturi reale		Referințe
/		
Act Normativ nr. LEGEA 7, din 13/03/1996 emis de PARLAMENTUL ROMANIEI;		
B1	Inscrierea provizorie, drept de PROPRIETATE, dobandit prin Lege, cota actuala 1/1, cota initiala 1/1 1) NEIDENTIFICAT NEIDENTIFICAT	A1
B2	Se noteaza faptul ca imobilul are proprietar neidentificat.	A1

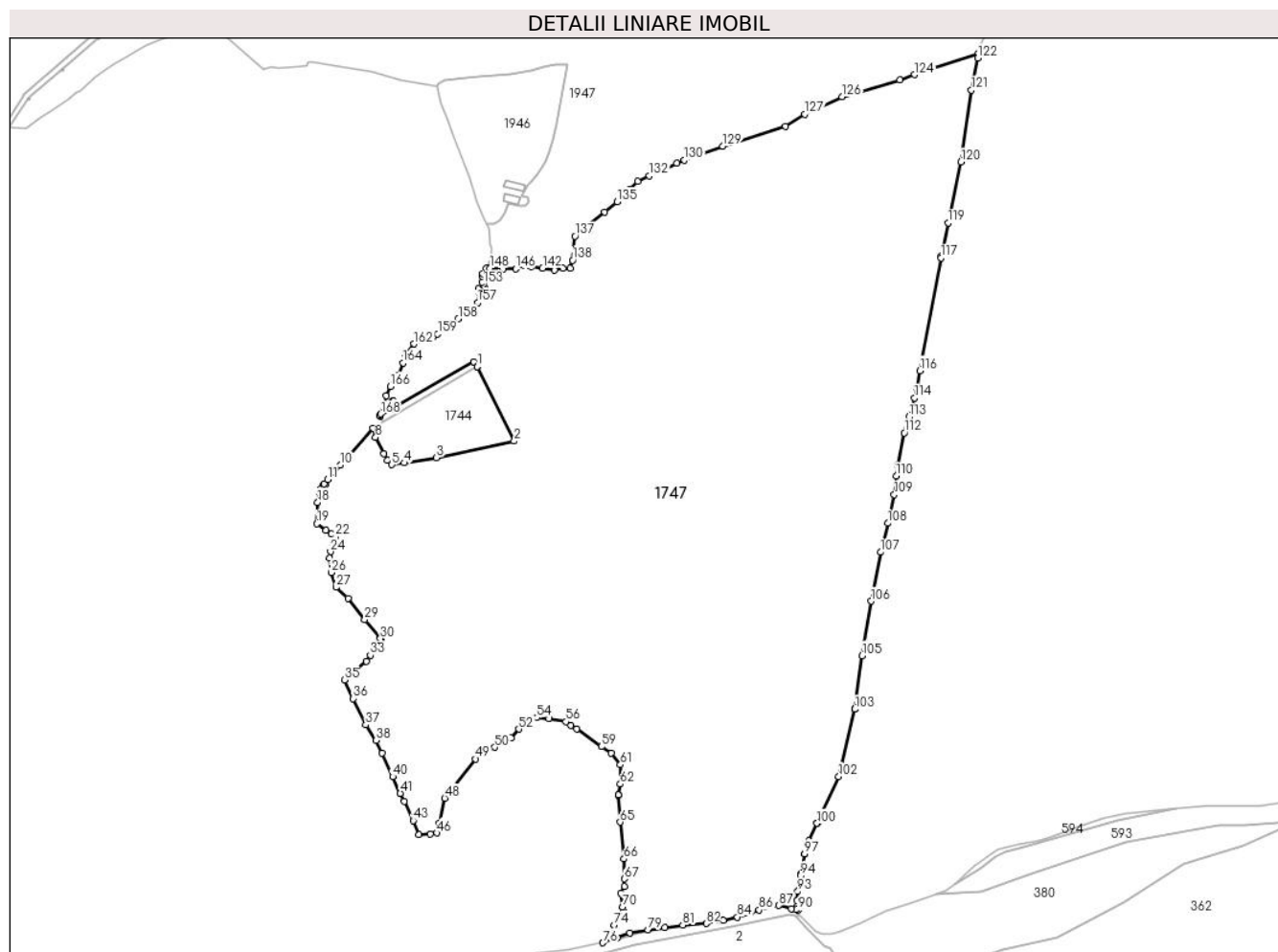
C. Partea III. SARCINI .

Inscrieri privind dezmembramintele dreptului de proprietate, drepturi reale de garanție și sarcini	Referințe
NU SUNT	

Teren

Nr cadastral	Suprafața (mp)*	Observații / Referințe
	176.469	

* Suprafața este determinată în planul de proiecție Stereo 70.



Date referitoare la teren

Crt	Categorie folosință	Intravilan	Suprafața (mp)	Tarla	Parcelă	Nr. topo	Observații / Referințe
1	faneata	NU	176.278	1	-	-	
2	pasune	DA	31	1	83/2	-	
3	pasune	DA	3	1	95	-	
4	pasune	DA	157	1	95	-	

Lungime Segmente

1) Valorile lungimilor segmentelor sunt obținute din proiecție în plan.

Punct început	X / Y	Punct sfârșit	X / Y	Lungime segment	Punct început	X / Y	Punct sfârșit	X / Y	Lungime segment	Punct început	X / Y	Punct sfârșit	X / Y	Lungime segment
1	549.840,543 406.232,853	2	549.867,663 406.178,352	60.876	2	549.867,663 406.178,352	3	549.810,598 406.166,178	58.349	3	549.810,598 406.166,178	4	549.786,921 406.162,421	23.973
4	549.786,921 406.162,421	5	549.777,984 406.161,145	9.028	5	549.777,984 406.161,145	6	549.774,921 406.164,164	4.301	6	549.774,921 406.164,164	7	549.772,21 406.169,073	5.608
7	549.772,21 406.169,073	8	549.766,116 406.181,166	13.542	8	549.766,116 406.181,166	9	549.764,192 406.187,904	7.007	9	549.764,192 406.187,904	10	549.740,08 406.160,991	36.134

Punct început	X / Y	Punct sfârșit	X / Y	Lungime segment	Punct început	X / Y	Punct sfârșit	X / Y	Lungime segment	Punct început	X / Y	Punct sfârșit	X / Y	Lungime segment
109	550.146,266 406.139,133	110	550.147,702 406.152,838	13.78	110	550.147,702 406.152,838	111	550.148,555 406.160,979	8.186	111	550.148,555 406.160,979	112	550.153,617 406.184,49	24.05
112	550.153,617 406.184,49	113	550.156,936 406.196,063	12.04	113	550.156,936 406.196,063	114	550.161,137 406.209,979	14.536	114	550.161,137 406.209,979	115	550.162,785 406.217,237	7.443
115	550.162,785 406.217,237	116	550.164,979 406.229,976	12.927	116	550.164,979 406.229,976	117	550.180,434 406.312,67	84.126	117	550.180,434 406.312,67	118	550.180,694 406.313,833	1.192
118	550.180,694 406.313,833	119	550.185,772 406.338,188	24.879	119	550.185,772 406.338,188	120	550.195,183 406.382,828	45.621	120	550.195,183 406.382,828	121	550.202,732 406.435,488	53.198
121	550.202,732 406.435,488	122	550.207,433 406.458,946	23.924	122	550.207,433 406.458,946	123	550.207,957 406.462,511	3.603	123	550.207,957 406.462,511	124	550.161,315 406.446,749	49.233
124	550.161,315 406.446,749	125	550.150,563 406.442,751	11.471	125	550.150,563 406.442,751	126	550.107,89 406.430,676	44.349	126	550.107,89 406.430,676	127	550.080,719 406.417,851	30.046
127	550.080,719 406.417,851	128	550.066,728 406.408,916	16.601	128	550.066,728 406.408,916	129	550.020,389 406.394,478	48.536	129	550.020,389 406.394,478	130	549.992,464 406.384,219	29.75
130	549.992,464 406.384,219	131	549.986,822 406.382,146	6.011	131	549.986,822 406.382,146	132	549.966,701 406.372,764	22.201	132	549.966,701 406.372,764	133	549.958,31 406.368,54	9.394
133	549.958,31 406.368,54	134	549.952,418 406.362,716	8.285	134	549.952,418 406.362,716	135	549.943,29 406.353,693	12.835	135	549.943,29 406.353,693	136	549.934,056 406.346,195	11.895
136	549.934,056 406.346,195	137	549.912,266 406.328,5	28.07	137	549.912,266 406.328,5	138	549.910,433 406.310,82	17.775	138	549.910,433 406.310,82	139	549.908,89 406.305,024	5.998
139	549.908,89 406.305,024	140	549.903,436 406.305,024	5.454	140	549.903,436 406.305,024	141	549.897,39 406.303,716	6.186	141	549.897,39 406.303,716	142	549.888,509 406.305,148	8.996
142	549.888,509 406.305,148	143	549.880,214 406.306,486	8.402	143	549.880,214 406.306,486	144	549.878,385 406.307,137	1.941	144	549.878,385 406.307,137	145	549.874,758 406.307,404	3.637
145	549.874,758 406.307,404	146	549.868,82 406.304,555	6.586	146	549.868,82 406.304,555	147	549.859,548 406.304,555	9.272	147	549.859,548 406.304,555	148	549.850,107 406.305,055	9.454
148	549.850,107 406.305,055	149	549.847,189 406.305,21	2.922	149	549.847,189 406.305,21	150	549.844,629 406.300,852	5.054	150	549.844,629 406.300,852	151	549.844,168 406.299,373	1.549
151	549.844,168 406.299,373	152	549.844,168 406.294,77	4.603	152	549.844,168 406.294,77	153	549.845,037 406.293,192	1.801	153	549.845,037 406.293,192	154	549.845,86 406.290,792	2.537
154	549.845,86 406.290,792	155	549.841,546 406.290,072	4.374	155	549.841,546 406.290,072	156	549.841,76 406.287,647	2.434	156	549.841,76 406.287,647	157	549.840,86 406.279,904	7.795
157	549.840,86 406.279,904	158	549.826,684 406.267,938	18.551	158	549.826,684 406.267,938	159	549.811,563 406.256,949	18.692	159	549.811,563 406.256,949	160	549.808,4 406.254,651	3.91
160	549.808,4 406.254,651	161	549.803,234 406.253,722	5.249	161	549.803,234 406.253,722	162	549.794,258 406.249,572	9.889	162	549.794,258 406.249,572	163	549.787,91 406.241,772	10.057
163	549.787,91 406.241,772	164	549.786,097 406.235,665	6.37	164	549.786,097 406.235,665	165	549.782,701 406.226,929	9.373	165	549.782,701 406.226,929	166	549.777,025 406.218,422	10.227
166	549.777,025 406.218,422	167	549.773,694 406.211,602	7.59	167	549.773,694 406.211,602	168	549.769,822 406.198,239	13.913	168	549.769,822 406.198,239	169	549.768,902 406.197,055	1.499
169	549.768,902 406.197,055	170	549.769,301 406.196,439	0.734	170	549.769,301 406.196,439	171	549.838,158 406.236,536	79.681	171	549.838,158 406.236,536	172	549.840,543 406.232,853	4.388
172	549.840,543 406.232,853	173	549.779,22 406.207,902	66.205	173	549.779,22 406.207,902	174	549.779,265 406.206,903	1.0	174	549.779,265 406.206,903	175	549.778,266 406.206,859	1.0
175	549.778,266 406.206,859	176	549.778,222 406.207,858	1.0	176	549.778,222 406.207,858	1	549.779,22 406.207,902	0.999					

** Lungimile segmentelor sunt determinate în planul de proiecție Stereo 70 și sunt rotunjite la 1 milimetru.

*** Distanța dintre puncte este formată din segmente cumulate ce sunt mai mici decât valoarea 1 milimetru.

**DATE DESPRE IMOBILUL NR. 1756**

Oficiul de Cadastru și Publicitate Imobiliară PRAHOVA
Biroul de Cadastru și Publicitate Imobiliară Câmpina

A. Partea I. Descrierea imobilului

TEREN Extravilan

Nr. CF vechi:74

Nr. cadastral vechi:93/1

Adresa: Jud. Prahova

Nr. Crt	Nr cadastral Nr. topografic	Suprafața* (mp)	Observații / Referințe
A1	20928	178	Sector cadastral:22 Teren neimprejmuit;

B. Partea II. Proprietari și acte

Inscrieri privitoare la dreptul de proprietate și alte drepturi reale	Referințe
3490 / 26/10/2001	
Act Notarial nr. 5022, din 22/10/2001 emis de NP Mone Gabriela Olga;	
B1	A1
Intabulare, drept de PROPRIETATEpartaj, dobandit prin Conventie, cota actuala 1/1, cota initiala 1/1	
1) PARFENIE PETRE	
2) PARFENIE ALIETA	
OBSERVATII: (provenita din conversia CF 74)	

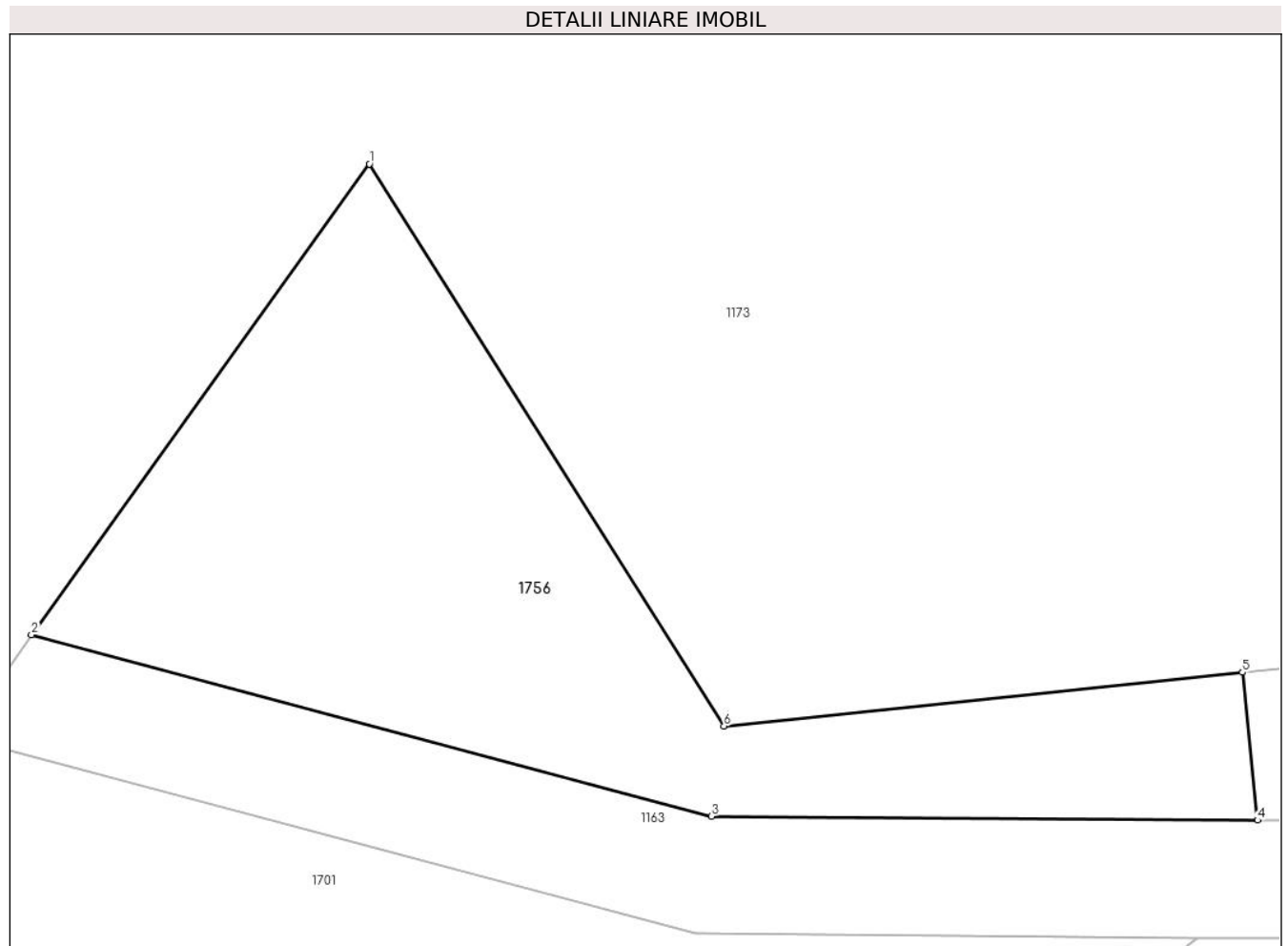
C. Partea III. SARCINI .

Inscrieri privind dezmembramintele dreptului de proprietate, drepturi reale de garanție și sarcini	Referințe
NU SUNT	

Teren

Nr cadastral	Suprafața (mp)*	Observații / Referințe
20928	178	

* Suprafața este determinată în planul de proiecție Stereo 70.



Date referitoare la teren

Crt	Categorie folosință	Intra vilan	Suprafața (mp)	Tarla	Parcelă	Nr. topo	Observații / Referințe
1	faneata	NU	178	18	2225	-	

Lungime Segmente

1) Valorile lungimilor segmentelor sunt obținute din proiecție în plan.

Punct început	X / Y	Punct sfârșit	X / Y	Lungime segment (** (m)
1	550.362,73 403.124,973	2	550.354,103 403.112,971	14.781
2	550.354,103 403.112,971	3	550.371,46 403.108,344	17.963
3	550.371,46 403.108,344	4	550.385,399 403.108,245	13.939
4	550.385,399 403.108,245	5	550.385,013 403.112,016	3.791
5	550.385,013 403.112,016	6	550.371,781 403.110,642	13.303

Punct început	X / Y	Punct sfârşit	X / Y	Lungime segment (** (m)
6	550.371,781 403.110,642	1	550.362,73 403.124,973	16.95

** Lungimile segmentelor sunt determinate în planul de proiecţie Stereo 70 şi sunt rotunjite la 1 milimetru.

*** Distanţa dintre puncte este formată din segmente cumulate ce sunt mai mici decât valoarea 1 milimetru.

**DATE DESPRE IMOBILUL NR. 1757**

Oficiul de Cadastru și Publicitate Imobiliară PRAHOVA
Biroul de Cadastru și Publicitate Imobiliară Câmpina

A. Partea I. Descrierea imobilului

TEREN Extravilan

Adresa: Jud. Prahova

Nr. Crt	Nr cadastral Nr. topografic	Suprafața* (mp)	Observații / Referințe
A1		2.504	Sector cadastral:18 Teren neimprejmuit;

B. Partea II. Proprietari și acte

Inscrieri privitoare la dreptul de proprietate și alte drepturi reale		Referințe
/		
Act Notarial nr. 153, din 22/01/2020 emis de BIN MUSAT ROXANA ANDREEA;		
B1	Intabulare, drept de PROPRIETATE, dobandit prin Conventie, cota actuala 1/1, cota initiala 1/1	A1
	1) MIHĂESCU DANIELA 2) MIHĂESCU DARIUS	

C. Partea III. SARCINI .

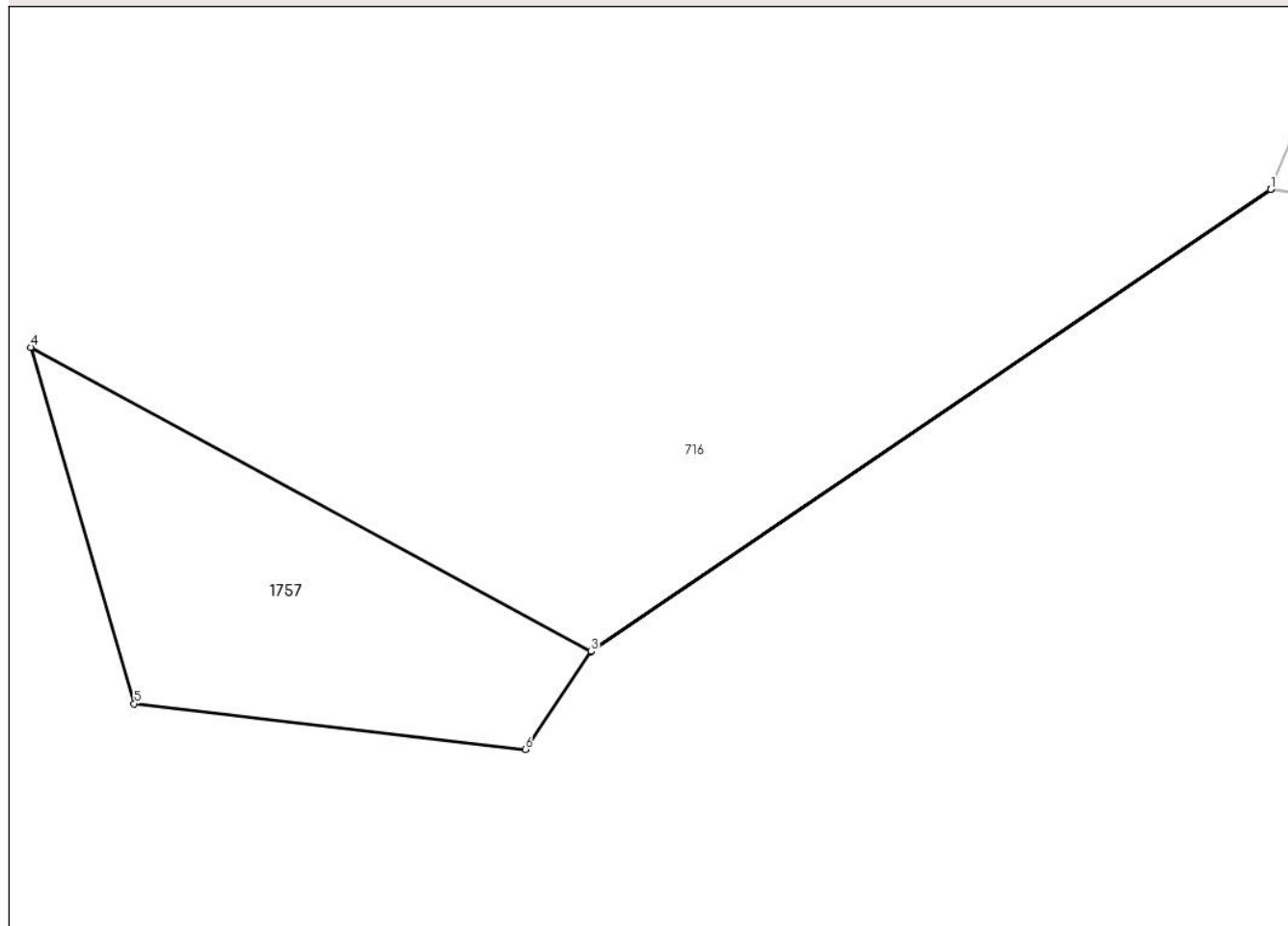
Inscrieri privind dezmembramintele dreptului de proprietate, drepturi reale de garanție și sarcini	Referințe
NU SUNT	

Teren

Nr cadastral	Suprafața (mp)*	Observații / Referințe
	2.504	

* Suprafața este determinată în planul de proiecție Stereo 70.

DETALII LINIARE IMOBIL



Date referitoare la teren

Crt	Categorie folosință	Intravilan	Suprafața (mp)	Tarla	Parcelă	Nr. topo	Observații / Referințe
1	faneata	NU	2.504	48	2040	-	

Lungime Segmente

1) Valorile lungimilor segmentelor sunt obținute din proiecție în plan.

Punct început	X / Y	Punct sfârșit	X / Y	Lungime segment (** (m)
1	549.750,84 403.815,91	2	549.750,861 403.815,961	0.055
2	549.750,861 403.815,961	3	549.645,849 403.744,558	126.988
3	549.645,849 403.744,558	4	549.559,284 403.791,515	98.481
4	549.559,284 403.791,515	5	549.575,272 403.736,482	57.308
5	549.575,272 403.736,482	6	549.635,682 403.729,421	60.821

Punct început	X / Y	Punct sfârșit	X / Y	Lungime segment (** (m)
6	549.635,682 403.729,421	7	549.645,879 403.744,542	18.238
7	549.645,879 403.744,542	1	549.750,84 403.815,91	126.926

** Lungimile segmentelor sunt determinate în planul de proiecție Stereo 70 și sunt rotunjite la 1 milimetru.

*** Distanța dintre puncte este formată din segmente cumulate ce sunt mai mici decât valoarea 1 milimetru.



DATE DESPRE IMOBILUL NR. 1758

Oficiul de Cadastru și Publicitate Imobiliară PRAHOVA
Biroul de Cadastru și Publicitate Imobiliară Câmpina

A. Partea I. Descrierea imobilului

TEREN Intravilan

Adresa: Loc. Plaiu, Jud. Prahova

Nr. Crt	Nr cadastral Nr. topografic	Suprafața* (mp)	Observații / Referințe
A1		1	Sector cadastral:18 Teren imprejmuit;

Construcții

Crt	Nr cadastral Nr. topografic	Adresa	Observații / Referințe
A1.1		Loc. Plaiu, Jud. Prahova	Nr. niveluri:1; S. construita la sol:1 mp;

B. Partea II. Proprietari și acte

Inscrieri privitoare la dreptul de proprietate și alte drepturi reale		Referințe
/		
Act Normativ nr. 123, din 10/07/2012 emis de PARLAMENTUL ROMANIEI;		
B1	Intabulare, drept de PROPRIETATE, dobandit prin Lege, cota actuala 1/1, cota initiala 1/1 1) STATUL ROMAN , CIF:99999999999999 <i>OBSERVATII: Domeniu public</i>	A1
Act Normativ nr. 980, din 16/12/2015 emis de GUVERNUL ROMANIEI;		
B2	Intabulare, drept de ADMINISTRARE, dobandit prin Lege, cota actuala 1/1, cota initiala 1/1 1) MINISTERUL ECONOMIEI, ENERGIEI SI MEDIULUI DE AFACERI , CIF:99999999999999	A1
Act Administrativ nr. 9, din 07/10/2005 emis de Ministerul Economiei si Comertului ((act aditional nr. 1/10.06.2008 emis de MINISTERUL ECONOMIEI SI FINANTELOR, act aditional nr. 2/18.06.2015 emis de MINISTERUL ENERGIEI, INTEPRINDERILOR MICI SI MIJLOCII SI MEDIULUI DE AFACERI, act aditional nr. 3/10.02.2016 emis de MINISTERUL ENERGIEI, act aditional nr. 4/02.03.2017 emis de MINISTERUL ENERGIEI, act aditional nr. 5/2020, act aditional nr. 6/30.10.2020, Certificat de Inregistrare a Societatii „ DISTRIBUTIE ENERGIE ELECTRICA „ SA emis de ORC Cluj la data de 27.02.2002, H.G.R. nr. 1342/2001 privind reorganizarea Societatii Comerciale de Distributie si Furnizare a Energiei Electrice „Electrica,, SA, Protocol 6045/12.04.2002 incheiat intre Societatea Comerciala de Distributie si Furnizare a Energiei Electrice „Electrica,, SA si Societatea Comerciala Filiala de distributie si Furnizare a Energiei Electrice „Electrica Muntenia Nord,, SA, incheiere de indreptare eroare materiala civila emisa de Tribunalul Comercial Cluj la data de 26.11.2020, Certificat de Inregistrare mentiuni nr. 128194/15.12.2020 emis de ORC Cluj, Certificat de Inregistrare a Societatii „DISTRIBUTIE ENERGIE ELECTRICA SA,, emis de ORC Cluj la data de 31.12.2020, Certificat de Inregistrare mentiuni nr. 802/07.02.2021 emis de ORC Cluj, Certificat de Inregistrare a SUCURSALEI DE DISTRIBUTIE A ENERGIEI ELECTRICE PLOIESTI, emis de ORC Prahova la data de 28.03.2002, Certificat de radiere a Societatii de Distributie a Energiei Electrice Muntenia Nord SA nr. 83302 din 31.12.2020).);		
B3	Intabulare, drept de CONCESIUNE, dobandit prin Lege, cota actuala 1/1, cota initiala 1/1 1) DISTRIBUTIE ENERGIE ELECTRICA ROMANIA SA , CIF:14476722, prin Sucursala de Distributie a Energiei Electrice Prahova <i>OBSERVATII: prin Sucursala de Distributie a Energiei Electrice Prahova</i>	A1
Act Normativ nr. 1342, din 27/12/2001 emis de GUVERNUL ROMANIEI ((Protocol 6045/12.04.2022));		
B4	Intabulare, drept de PROPRIETATE, dobandit prin Lege, cota actuala 1/1, cota initiala 1/1 1) DISTRIBUTIE ENERGIE ELECTRICA ROMANIA SA , CIF:14476722, prin Sucursala de Distributie a Energiei Electrice Prahova <i>OBSERVATII: prin Sucursala de Distributie a Energiei Electrice Prahova</i>	A1.1

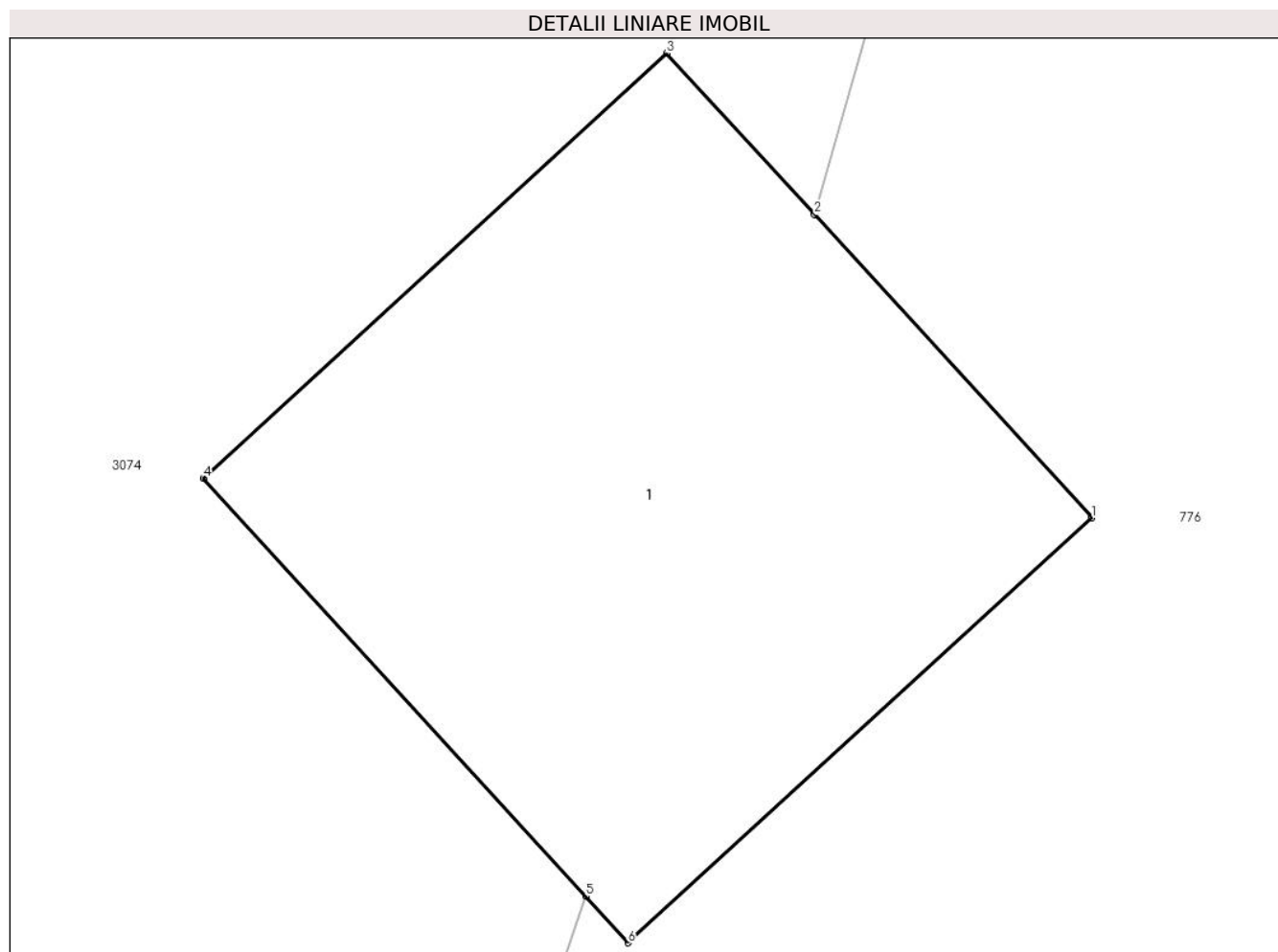
C. Partea III. SARCINI .

Inscrieri privind dezmembramintele dreptului de proprietate, drepturi reale de garanție și sarcini	Referințe
NU SUNT	

Teren

Nr cadastral	Suprafața (mp)*	Observații / Referințe
	1	

* Suprafața este determinată în planul de proiecție Stereo 70.



Date referitoare la teren

Crt	Categorie folosință	Intravilan	Suprafața (mp)	Tarla	Parcelă	Nr. topo	Observații / Referințe
1	curți constructii	DA	1	46	-	-	

Date referitoare la construcții

Crt	Număr	Destinație construcție	Supraf. (mp)	Situație juridică	Observații / Referințe
A1.1		construcții industriale și edilitare	1	Cu acte	Nr. niveluri:1; S. construita la sol:1 mp;

Lungime Segmente

1) Valorile lungimilor segmentelor sunt obținute din proiecție în plan.

Punct început	X / Y	Punct sfârșit	X / Y	Lungime segment (** (m))
1	549.784,613 404.235,472	2	549.784,172 404.235,954	0.653
2	549.784,172 404.235,954	3	549.783,937 404.236,21	0.348
3	549.783,937 404.236,21	4	549.783,2 404.235,535	0.999

Punct început	X / Y	Punct sfârşit	X / Y	Lungime segment (** (m)
4	549.783,2 404.235,535	5	549.783,808 404.234,871	0.9
5	549.783,808 404.234,871	6	549.783,875 404.234,797	0.1
6	549.783,875 404.234,797	1	549.784,613 404.235,472	1.0

** Lungimile segmentelor sunt determinate în planul de proiecție Stereo 70 și sunt rotunjite la 1 milimetru.

*** Distanța dintre puncte este formată din segmente cumulate ce sunt mai mici decât valoarea 1 milimetru.

**DATE DESPRE IMOBILUL NR. 1759**

Oficiul de Cadastru și Publicitate Imobiliară PRAHOVA
Biroul de Cadastru și Publicitate Imobiliară Câmpina

A. Partea I. Descrierea imobilului

TEREN Intravilan

Adresa: Loc. Provita De Sus, Jud. Prahova

Nr. Crt	Nr cadastral Nr. topografic	Suprafața* (mp)	Observații / Referințe
A1		1.370	Sector cadastral:23 Teren imprejmuit;

B. Partea II. Proprietari și acte

Inscrieri privitoare la dreptul de proprietate și alte drepturi reale		Referințe
/		
Act Notarial nr. 305, din 29/11/2018 emis de BIN POP MIHAELA CRISTINA;		
B1	Intabulare, drept de PROPRIETATE, dobandit prin Succesiune, cota actuala 1/4, cota initiala 1/1 1) MANTA VICTORIA	A1
B2	Intabulare, drept de PROPRIETATE, dobandit prin Succesiune, cota actuala 3/4, cota initiala 1/1 1) MANTA DANIEL	A1

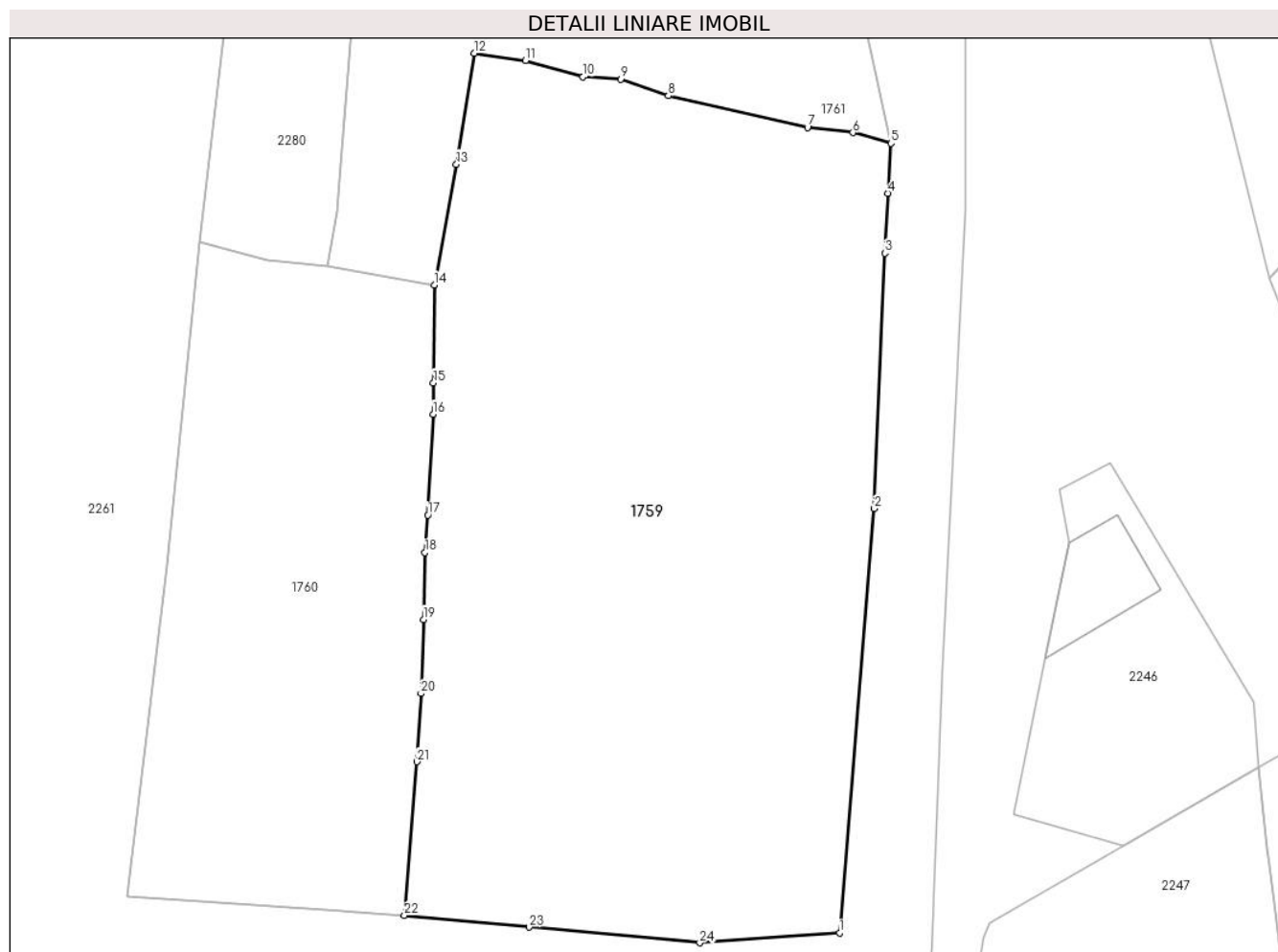
C. Partea III. SARCINI .

Inscrieri privind dezmembramintele dreptului de proprietate, drepturi reale de garanție și sarcini	Referințe
NU SUNT	

Teren

Nr cadastral	Suprafața (mp)*	Observații / Referințe
	1.370	

* Suprafața este determinată în planul de proiecție Stereo 70.



Date referitoare la teren

Crt	Categorie folosință	Intravilan	Suprafața (mp)	Tarla	Parcelă	Nr. topo	Observații / Referințe
1	faneata	DA	1.370	24	750	-	

Lungime Segmente

1) Valorile lungimilor segmentelor sunt obținute din proiecție în plan.

Punct început	X / Y	Punct sfârșit	X / Y	Lungime segment (** (m)
1	551.290,499 403.286,355	2	551.292,621 403.312,231	25.963
3	551.293,253 403.327,808	4	551.293,441 403.331,46	3.657
5	551.293,632 403.334,505	6	551.291,311 403.335,165	2.413
7	551.288,541 403.335,484	8	551.280,051 403.337,412	8.706
9	551.277,131 403.338,416	10	551.274,843 403.338,561	2.293

Punct început	X / Y	Punct sfârșit	X / Y	Lungime segment (** (m)
2	551.292,621 403.312,231	3	551.293,253 403.327,808	15.59
4	551.293,441 403.331,46	5	551.293,632 403.334,505	3.051
6	551.291,311 403.335,165	7	551.288,541 403.335,484	2.788
8	551.280,051 403.337,412	9	551.277,131 403.338,416	3.088
10	551.274,843 403.338,561	11	551.271,338 403.339,56	3.645

Punct început	X / Y	Punct sfârşit	X / Y	Lungime segment (** (m)
11	551.271,338 403.339,56	12	551.268,215 403.340,003	3.154
13	551.267,106 403.333,231	14	551.265,753 403.325,87	7.484
15	551.265,712 403.319,902	16	551.265,687 403.317,993	1.909
17	551.265,37 403.311,829	18	551.265,189 403.309,545	2.291
19	551.265,105 403.305,462	20	551.264,949 403.300,954	4.511
21	551.264,703 403.296,787	22	551.263,934 403.287,407	9.411
23	551.271,549 403.286,695	24	551.281,963 403.285,748	10.457

Punct început	X / Y	Punct sfârşit	X / Y	Lungime segment (** (m)
12	551.268,215 403.340,003	13	551.267,106 403.333,231	6.862
14	551.265,753 403.325,87	15	551.265,712 403.319,902	5.968
16	551.265,687 403.317,993	17	551.265,37 403.311,829	6.172
18	551.265,189 403.309,545	19	551.265,105 403.305,462	4.084
20	551.264,949 403.300,954	21	551.264,703 403.296,787	4.174
22	551.263,934 403.287,407	23	551.271,549 403.286,695	7.648
24	551.281,963 403.285,748	1	551.290,499 403.286,355	8.558

** Lungimile segmentelor sunt determinate în planul de proiecție Stereo 70 și sunt rotunjite la 1 milimetru.

*** Distanța dintre puncte este formată din segmente cumulate ce sunt mai mici decât valoarea 1 milimetru.

**DATE DESPRE IMOBILUL NR. 1760**

Oficiul de Cadastru și Publicitate Imobiliară PRAHOVA
Biroul de Cadastru și Publicitate Imobiliară Câmpina

A. Partea I. Descrierea imobilului

TEREN Intravilan

Nr. CF vechi:134
Nr. cadastral vechi:182

Adresa: Loc. Provita De Sus, Jud. Prahova

Nr. Crt	Nr cadastral Nr. topografic	Suprafața* (mp)	Observații / Referințe
A1	20933	622	Sector cadastral:23 Teren neimprejmuț; pct. Mandau

B. Partea II. Proprietari și acte

Inscrieri privitoare la dreptul de proprietate și alte drepturi reale	Referințe
3187 / 09/09/2003	
Act Notarial nr. 3602, din 09/09/2003 emis de NP Ivan Mihaela;	
B1	A1
Intabulare, drept de PROPRIETATE cumparare ca bun comun, dobandit prin Expropriere, cota actuala 1/1, cota initiala 1/1	
1) DUMITRACHE VICTOR	
2) DUMITRACHE MATILDA	
OBSERVATII: (provenita din conversia CF 134)	

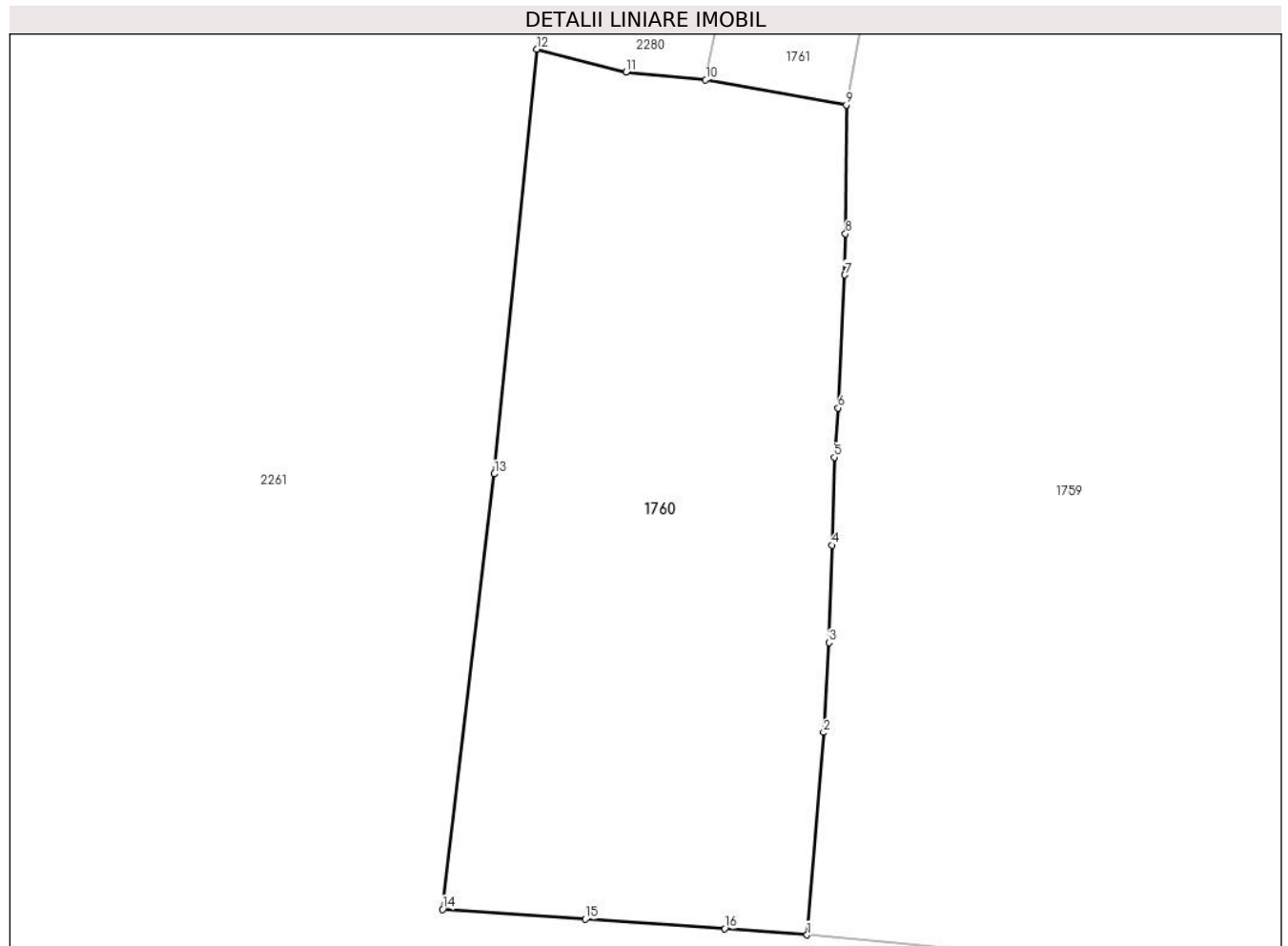
C. Partea III. SARCINI .

Inscrieri privind dezmembramintele dreptului de proprietate, drepturi reale de garanție și sarcini	Referințe
NU SUNT	

Teren

Nr cadastral	Suprafața (mp)*	Observații / Referințe
20933	622	pct. Mandau

* Suprafața este determinată în planul de proiecție Stereo 70.



Date referitoare la teren

Crt	Categorie folosință	Intra vilan	Suprafața (mp)	Tarla	Parcelă	Nr. topo	Observații / Referințe
1	faneata	DA	622	24	751	-	

Lungime Segmente

1) Valorile lungimilor segmentelor sunt obținute din proiecție în plan.

Punct început	X / Y	Punct sfârșit	X / Y	Lungime segment (** (m)
1	551.263,934 403.287,407	2	551.264,703 403.296,787	9.411
2	551.264,703 403.296,787	3	551.264,949 403.300,954	4.174
3	551.264,949 403.300,954	4	551.265,105 403.305,462	4.511
4	551.265,105 403.305,462	5	551.265,189 403.309,545	4.084
5	551.265,189 403.309,545	6	551.265,37 403.311,829	2.291

Punct început	X / Y	Punct sfârșit	X / Y	Lungime segment (** (m)
6	551.265,37 403.311,829	7	551.265,687 403.317,993	6.172
7	551.265,687 403.317,993	8	551.265,712 403.319,902	1.909
8	551.265,712 403.319,902	9	551.265,753 403.325,87	5.968
9	551.265,753 403.325,87	10	551.259,223 403.327,036	6.633
10	551.259,223 403.327,036	11	551.255,528 403.327,387	3.712
11	551.255,528 403.327,387	12	551.251,397 403.328,453	4.266
12	551.251,397 403.328,453	13	551.249,422 403.308,772	19.78
13	551.249,422 403.308,772	14	551.247,024 403.288,594	20.32
14	551.247,024 403.288,594	15	551.253,647 403.288,133	6.639
15	551.253,647 403.288,133	16	551.260,11 403.287,693	6.478
16	551.260,11 403.287,693	1	551.263,934 403.287,407	3.835

** Lungimile segmentelor sunt determinate în planul de proiecție Stereo 70 și sunt rotunjite la 1 milimetru.

*** Distanța dintre puncte este formată din segmente cumulate ce sunt mai mici decât valoarea 1 milimetru.

**DATE DESPRE IMOBILUL NR. 1761**

Oficiul de Cadastru și Publicitate Imobiliară PRAHOVA
Biroul de Cadastru și Publicitate Imobiliară Câmpina

A. Partea I. Descrierea imobilului

TEREN Intravilan

Adresa: Loc. Provita De Sus, Nr. 759, Jud. Prahova

Nr. Crt	Nr cadastral Nr. topografic	Suprafața* (mp)	Observații / Referințe
A1		1.529	Sector cadastral:23 Teren imprejmuit;

Construcții

Crt	Nr cadastral Nr. topografic	Adresa	Observații / Referințe
A1.1		Loc. Provita De Sus, Nr. 759, Jud. Prahova	Nr. niveluri:1; S. construita la sol:57 mp;
A1.2		Loc. Provita De Sus, Nr. 759, Jud. Prahova	Nr. niveluri:1; S. construita la sol:39 mp;
A1.3		Loc. Provita De Sus, Nr. 759, Jud. Prahova	Nr. niveluri:1; S. construita la sol:15 mp;

B. Partea II. Proprietari și acte

Inscrieri privitoare la dreptul de proprietate și alte drepturi reale		Referințe
/		
Act Notarial nr. 40, din 16/03/2023 emis de SPN CRISTOLOVEAN;		
B1	Intabulare, drept de PROPRIETATE, dobandit prin Succesiune, cota actuala 1/8, cota initiala 1/1 1) TĂNASE SORIN	A1, A1.1, A1.2
B2	Intabulare, drept de PROPRIETATE, dobandit prin Succesiune, cota actuala 3/8, cota initiala 1/1 1) TĂNASE HORIA-MIHAI	A1, A1.1, A1.2
Act Normativ nr. LEGEA 7, din 13/03/1996 emis de PARLAMENTUL ROMANIEI;		
B3	Intabulare, drept de PROPRIETATE, dobandit prin Lege, cota actuala 1/2, cota initiala 1/1 1) NEIDENTIFICAT NEIDENTIFICAT	A1, A1.1, A1.2
Act Normativ nr. LEGEA7, din 13/03/1996 emis de PARLAMENTUL ROMANIEI (Adeverinta 1878 /18.03.2024 act administrativ emis de Primaria Provita de Sus);		
B4	Intabulare, drept de PROPRIETATE, dobandit prin Lege, cota actuala 1/1, cota initiala 1/1 1) TĂNASE HORIA-MIHAI 2) TĂNASE SORIN	A1.3

C. Partea III. SARCINI .

Inscrieri privind dezmembramintele dreptului de proprietate, drepturi reale de garanție și sarcini	Referințe
NU SUNT	

Teren

Nr cadastral	Suprafața (mp)*	Observații / Referințe
	1.529	

* Suprafața este determinată în planul de proiecție Stereo 70.



Date referitoare la teren

Crt	Categorie folosință	Intravilan	Suprafața (mp)	Tarla	Parcelă	Nr. topo	Observații / Referințe
1	curți constructii	DA	504	24	748	-	
2	faneata	DA	1.025	24	749	-	

Date referitoare la construcții

Crt	Număr	Destinație construcție	Supraf. (mp)	Situație juridică	Observații / Referințe
A1.1		construcții de locuințe	57	Cu acte	Nr. niveluri:1; S. construita la sol:57 mp;
A1.2		construcții de locuințe	39	Cu acte	Nr. niveluri:1; S. construita la sol:39 mp;
A1.3		construcții anexa	15	Cu acte	Nr. niveluri:1; S. construita la sol:15 mp;

Lungime Segmente

1) Valorile lungimilor segmentelor sunt obținute din proiecție în plan.

Punct început	X / Y	Punct sfârșit	X / Y	Lungime segment (** (m))
1	551.265,753 403.325,87	2	551.267,106 403.333,231	7.484

Punct început	X / Y	Punct sfârșit	X / Y	Lungime segment (** (m))
2	551.267,106 403.333,231	3	551.268,215 403.340,003	6.862

Punct început	X / Y	Punct sfârșit	X / Y	Lungime segment (** (m)
3	551.268,215 403.340,003	4	551.271,338 403.339,56	3.154
5	551.274,843 403.338,561	6	551.277,131 403.338,416	2.293
7	551.280,051 403.337,412	8	551.288,541 403.335,484	8.706
9	551.291,311 403.335,165	10	551.293,632 403.334,505	2.413
11	551.291,448 403.344,736	12	551.293,448 403.353,114	8.613
13	551.295,227 403.356,128	14	551.295,511 403.362,944	6.822
15	551.295,833 403.368,307	16	551.295,146 403.372,926	4.67
17	551.294,851 403.374,329	18	551.293,559 403.378,702	4.56
19	551.292,681 403.384,987	20	551.286,914 403.383,897	5.869
21	551.283,144 403.383,236	22	551.279,233 403.382,549	3.971
23	551.277,872 403.382,211	24	551.272,935 403.382,639	4.956
25	551.264,764 403.384,727	26	551.264,456 403.380,895	3.844
27	551.263,416 403.371,347	28	551.263,132 403.368,152	3.208
29	551.262,358 403.361,804	30	551.262,29 403.358,877	2.928
31	551.262,16 403.357,38	32	551.261,961 403.356,052	1.343
33	551.260,74 403.341,618	34	551.259,857 403.330,306	11.346
35	551.259,223 403.327,036	1	551.265,753 403.325,87	6.633

Punct început	X / Y	Punct sfârșit	X / Y	Lungime segment (** (m)
4	551.271,338 403.339,56	5	551.274,843 403.338,561	3.645
6	551.277,131 403.338,416	7	551.280,051 403.337,412	3.088
8	551.288,541 403.335,484	9	551.291,311 403.335,165	2.788
10	551.293,632 403.334,505	11	551.291,448 403.344,736	10.462
12	551.293,448 403.353,114	13	551.295,227 403.356,128	3.5
14	551.295,511 403.362,944	15	551.295,833 403.368,307	5.373
16	551.295,146 403.372,926	17	551.294,851 403.374,329	1.434
18	551.293,559 403.378,702	19	551.292,681 403.384,987	6.346
20	551.286,914 403.383,897	21	551.283,144 403.383,236	3.828
22	551.279,233 403.382,549	23	551.277,872 403.382,211	1.402
24	551.272,935 403.382,639	25	551.264,764 403.384,727	8.434
26	551.264,456 403.380,895	27	551.263,416 403.371,347	9.604
28	551.263,132 403.368,152	29	551.262,358 403.361,804	6.395
30	551.262,29 403.358,877	31	551.262,16 403.357,38	1.503
32	551.261,961 403.356,052	33	551.260,74 403.341,618	14.486
34	551.259,857 403.330,306	35	551.259,223 403.327,036	3.331

** Lungimile segmentelor sunt determinate în planul de proiecție Stereo 70 și sunt rotunjite la 1 milimetru.

*** Distanța dintre puncte este formată din segmente cumulate ce sunt mai mici decât valoarea 1 milimetru.



DATE DESPRE IMOBILUL NR. 1762

Oficiul de Cadastru și Publicitate Imobiliară PRAHOVA
Biroul de Cadastru și Publicitate Imobiliară Câmpina

A. Partea I. Descrierea imobilului

TEREN Intravilan

Adresa: Loc. Plaiu, Jud. Prahova

Nr. Crt	Nr cadastral Nr. topografic	Suprafața* (mp)	Observații / Referințe
A1		1	Sector cadastral:11 Teren neimprijmit;

Construcții

Crt	Nr cadastral Nr. topografic	Adresa	Observații / Referințe
A1.1		Loc. Plaiu, Jud. Prahova	Nr. niveluri:1; S. construita la sol:1 mp;

B. Partea II. Proprietari și acte

Inscrieri privitoare la dreptul de proprietate și alte drepturi reale		Referințe
/		
Act Normativ nr. 123, din 10/07/2012 emis de PARLAMENTUL ROMANIEI;		
B1	Intabulare, drept de PROPRIETATE, dobandit prin Lege, cota actuala 1/1, cota initiala 1/1 1) STATUL ROMAN , CIF:99999999999999 <i>OBSERVATII: Domeniu public</i>	A1
Act Normativ nr. 980, din 16/12/2015 emis de GUVERNUL ROMANIEI;		
B2	Intabulare, drept de ADMINISTRARE, dobandit prin Lege, cota actuala 1/1, cota initiala 1/1 1) MINISTERUL ECONOMIEI, ENERGIEI SI MEDIULUI DE AFACERI , CIF:99999999999999	A1
Act Administrativ nr. 9, din 07/10/2005 emis de Ministerul Economiei si Comertului ((act aditional nr. 1/10.06.2008 emis de MINISTERUL ECONOMIEI SI FINANTELOR, act aditional nr. 2/18.06.2015 emis de MINISTERUL ENERGIEI, INTEPRINDERILOR MICI SI MIJLOCII SI MEDIULUI DE AFACERI, act aditional nr. 3/10.02.2016 emis de MINISTERUL ENERGIEI, act aditional nr. 4/02.03.2017 emis de MINISTERUL ENERGIEI, act aditional nr. 5/2020, act aditional nr. 6/30.10.2020, Certificat de Inregistrare a Societatii „ DISTRIBUTIE ENERGIE ELECTRICA „ SA emis de ORC Cluj la data de 27.02.2002, H.G.R. nr. 1342/2001 privind reorganizarea Societatii Comerciale de Distributie si Furnizare a Energiei Electrice „Electrica,, SA, Protocol 6045/12.04.2002 incheiat intre Societatea Comerciala de Distributie si Furnizare a Energiei Electrice „Electrica,, SA si Societatea Comerciala Filiala de distributie si Furnizare a Energiei Electrice „Electrica Muntenia Nord,, SA, incheiere de indreptare eroare materiala civila emisa de Tribunalul Comercial Cluj la data de 26.11.2020, Certificat de Inregistrare mentiuni nr. 128194/15.12.2020 emis de ORC Cluj, Certificat de Inregistrare a Societatii „DISTRIBUTIE ENERGIE ELECTRICA SA,, emis de ORC Cluj la data de 31.12.2020, Certificat de Inregistrare mentiuni nr. 802/07.02.2021 emis de ORC Cluj, Certificat de Inregistrare a SUCURSALEI DE DISTRIBUTIE A ENERGIEI ELECTRICE PLOIESTI, emis de ORC Prahova la data de 28.03.2002, Certificat de radiere a Societatii de Distributie a Energiei Electrice Muntenia Nord SA nr. 83302 din 31.12.2020).);		
B3	Intabulare, drept de CONCESIUNE, dobandit prin Lege, cota actuala 1/1, cota initiala 1/1 1) DISTRIBUTIE ENERGIE ELECTRICA ROMANIA SA , CIF:14476722, prin Sucursala de Distributie a Energiei Electrice Prahova <i>OBSERVATII: prin Sucursala de Distributie a Energiei Electrice Prahova</i>	A1
Act Normativ nr. 1342, din 27/12/2001 emis de GUVERNUL ROMANIEI ((Protocol 6045/12.04.2022));		
B4	Intabulare, drept de PROPRIETATE, dobandit prin Lege, cota actuala 1/1, cota initiala 1/1 1) DISTRIBUTIE ENERGIE ELECTRICA ROMANIA SA , CIF:14476722, prin Sucursala de Distributie a Energiei Electrice Prahova <i>OBSERVATII: prin Sucursala de Distributie a Energiei Electrice Prahova</i>	A1.1

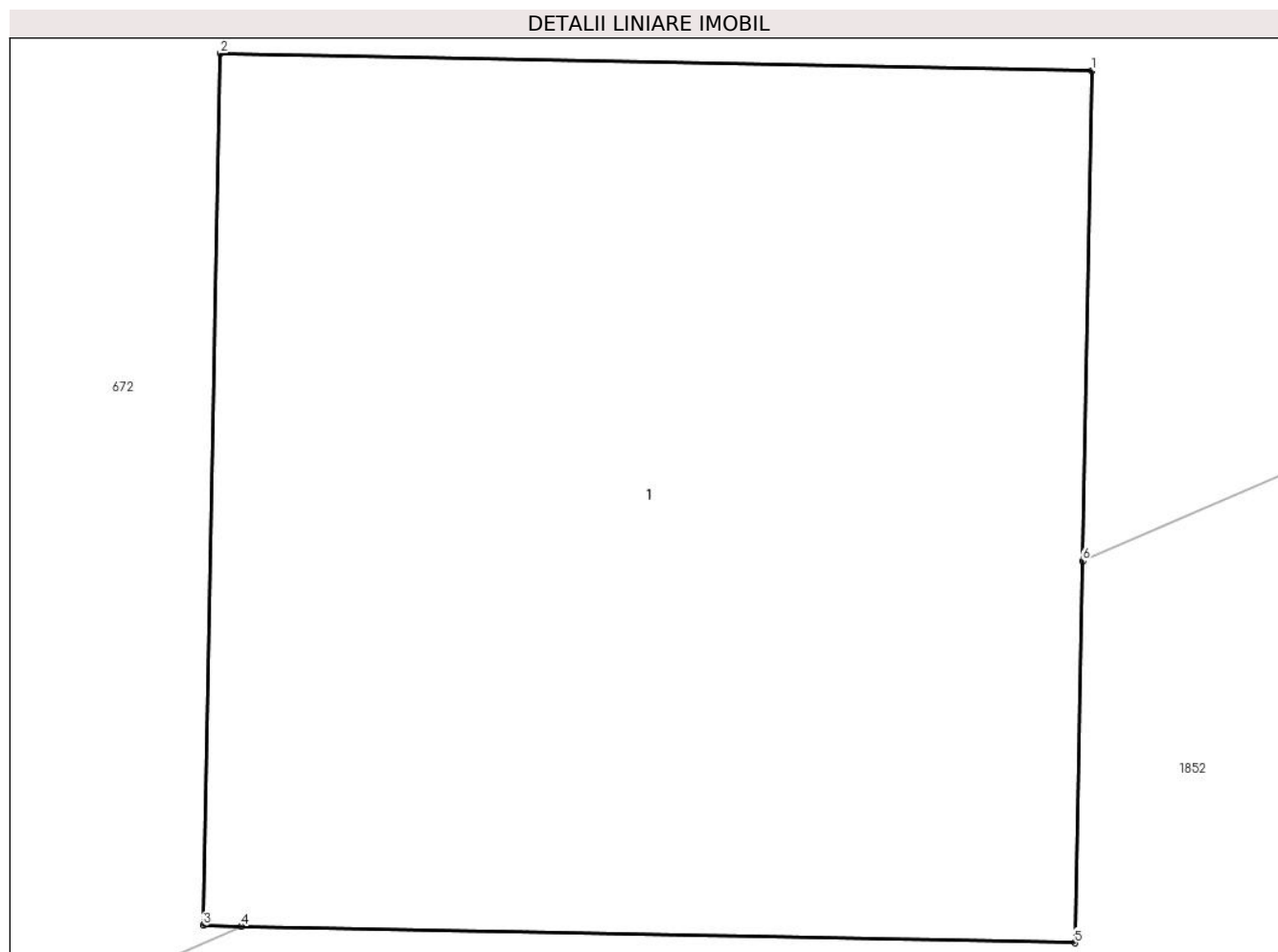
C. Partea III. SARCINI .

Inscrieri privind dezmembramintele dreptului de proprietate, drepturi reale de garanție și sarcini	Referințe
NU SUNT	

Teren

Nr cadastral	Suprafața (mp)*	Observații / Referințe
	1	

* Suprafața este determinată în planul de proiecție Stereo 70.



Date referitoare la teren

Crt	Categorie folosință	Intravilan	Suprafața (mp)	Tarla	Parcelă	Nr. topo	Observații / Referințe
1	curți constructii	DA	1	43	-	-	

Date referitoare la construcții

Crt	Număr	Destinație construcție	Supraf. (mp)	Situație juridică	Observații / Referințe
A1.1		construcții industriale și edilitare	1	Cu acte	Nr. niveluri:1; S. construita la sol:1 mp;

Lungime Segmente

1) Valorile lungimilor segmentelor sunt obținute din proiecție în plan.

Punct început	X / Y	Punct sfârșit	X / Y	Lungime segment (** (m)
1	549.048,39 404.240,936	2	549.047,39 404.240,956	1.0
2	549.047,39 404.240,956	3	549.047,37 404.239,956	1.0
3	549.047,37 404.239,956	4	549.047,414 404.239,955	0.044

Punct început	X / Y	Punct sfârşit	X / Y	Lungime segment (** (m)
4	549.047,414 404.239,955	5	549.048,37 404.239,936	0.956
5	549.048,37 404.239,936	6	549.048,379 404.240,374	0.438
6	549.048,379 404.240,374	1	549.048,39 404.240,936	0.562

** Lungimile segmentelor sunt determinate în planul de proiecţie Stereo 70 şi sunt rotunjite la 1 milimetru.

*** Distanţa dintre puncte este formată din segmente cumulate ce sunt mai mici decât valoarea 1 milimetru.

**DATE DESPRE IMOBILUL NR. 1763**

Oficiul de Cadastru și Publicitate Imobiliară PRAHOVA
Biroul de Cadastru și Publicitate Imobiliară Câmpina

A. Partea I. Descrierea imobilului

TEREN Intravilan

Nr. cadastral vechi:10508

Adresa: Loc. Plaiu, Str Baleni, Jud. Prahova

Nr. Crt	Nr cadastral Nr. topografic	Suprafața* (mp)	Observații / Referințe
A1	20598	Din acte: 2.281 Masurata: 345	Sector cadastral:18 Teren imprejmuit;

Construcții

Crt	Nr cadastral Nr. topografic	Adresa	Observații / Referințe
A1.1		Loc. Plaiu, Jud. Prahova	Nr. niveluri:1; S. construita la sol:29 mp;

B. Partea II. Proprietari și acte

Inscrieri privitoare la dreptul de proprietate și alte drepturi reale		Referințe
15788 / 21/05/2015		
Act Notarial nr. 1200, din 20/05/2015 emis de NP MUSAT ROXANA ANDREEA;		
B1	Intabulare, drept de PROPRIETATEcumparare ca bun propriu, dobandit prin Conventie, cota actuala 1/1, cota initiala 1/1 1) ROSU NUTA	A1
/		
Act Normativ nr. LEGEA 7, din 13/03/1996 emis de PARLAMENTUL ROMANIEI (Adeverinta 1878/ 18.03.2024 act administrativ emis de Primaria Provita de Sus);		
B2	Intabulare, drept de PROPRIETATE, dobandit prin Lege, cota actuala 1/1, cota initiala 1/1 1) ROSU NUTA	A1.1

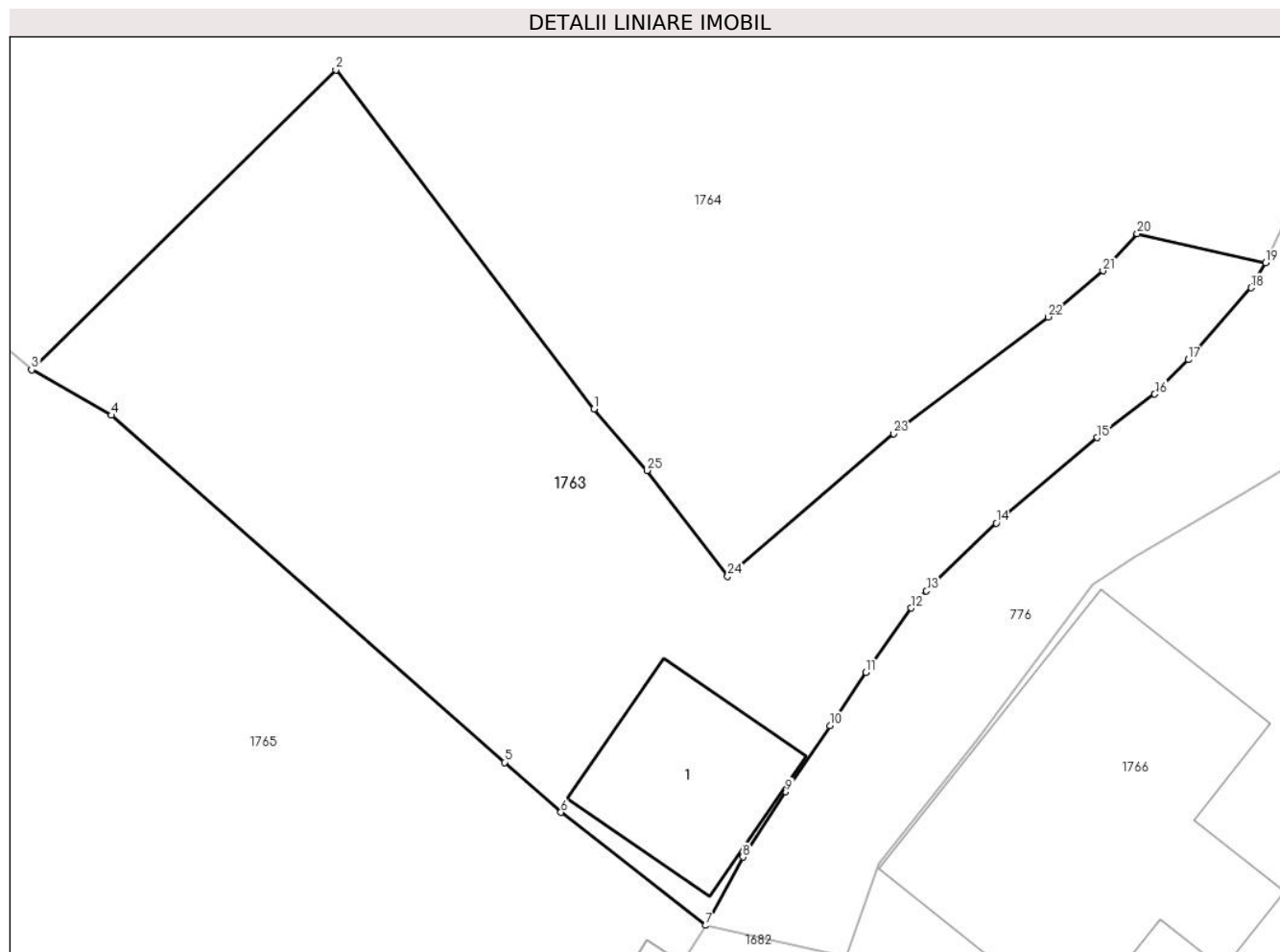
C. Partea III. SARCINI .

Inscrieri privind dezmembramintele dreptului de proprietate, drepturi reale de garanție și sarcini	Referințe
NU SUNT	

Teren

Nr cadastral	Suprafața (mp)*	Observații / Referințe
20598	Din acte: 2.281 Masurata: 345	

* Suprafața este determinată în planul de proiecție Stereo 70.



Date referitoare la teren

Crt	Categorie folosință	Intra vilan	Suprafața (mp)	Tarla	Parcelă	Nr. topo	Observații / Referințe
1	curți constructii	DA	51	46	1771, 1772	-	
2	faneata	DA	294	46	1771, 1772	-	

Date referitoare la construcții

Crt	Număr	Destinație construcție	Supraf. (mp)	Situație juridică	Observații / Referințe
A1.1		construcții anexa	29	Cu acte	Nr. niveluri:1; S. construita la sol:29 mp;

Lungime Segmente

1) Valorile lungimilor segmentelor sunt obținute din proiecție în plan.

Punct început	X / Y	Punct sfârșit	X / Y	Lungime segment (** (m))
1	549.755,184 404.183,309	2	549.747,118 404.193,912	13.322
3	549.737,615 404.184,537	4	549.740,107 404.183,12	2.867
5	549.752,387 404.172,275	6	549.754,152 404.170,716	2.355

Punct început	X / Y	Punct sfârșit	X / Y	Lungime segment (** (m))
2	549.747,118 404.193,912	3	549.737,615 404.184,537	13.349
4	549.740,107 404.183,12	5	549.752,387 404.172,275	16.383
6	549.754,152 404.170,716	7	549.758,678 404.167,181	5.743

Punct început	X / Y	Punct sfârșit	X / Y	Lungime segment (** (m))
7	549.758,678 404.167,181	8	549.759,837 404.169,315	2.428
9	549.761,169 404.171,353	10	549.762,557 404.173,42	2.49
11	549.763,678 404.175,09	12	549.765,099 404.177,096	2.458
13	549.765,571 404.177,628	14	549.767,749 404.179,753	3.043
15	549.770,908 404.182,419	16	549.772,703 404.183,778	2.251
17	549.773,755 404.184,855	18	549.775,721 404.187,099	2.983
19	549.776,17 404.187,879	20	549.772,154 404.188,793	4.119
21	549.771,084 404.187,626	22	549.769,369 404.186,191	2.236
23	549.764,548 404.182,538	24	549.759,358 404.178,087	6.837
25	549.756,841 404.181,392	1	549.755,184 404.183,309	2.534

Punct început	X / Y	Punct sfârșit	X / Y	Lungime segment (** (m))
8	549.759,837 404.169,315	9	549.761,169 404.171,353	2.435
10	549.762,557 404.173,42	11	549.763,678 404.175,09	2.011
12	549.765,099 404.177,096	13	549.765,571 404.177,628	0.711
14	549.767,749 404.179,753	15	549.770,908 404.182,419	4.134
16	549.772,703 404.183,778	17	549.773,755 404.184,855	1.506
18	549.775,721 404.187,099	19	549.776,17 404.187,879	0.9
20	549.772,154 404.188,793	21	549.771,084 404.187,626	1.583
22	549.769,369 404.186,191	23	549.764,548 404.182,538	6.049
24	549.759,358 404.178,087	25	549.756,841 404.181,392	4.154

** Lungimile segmentelor sunt determinate în planul de proiecție Stereo 70 și sunt rotunjite la 1 milimetru.

*** Distanța dintre puncte este formată din segmente cumulate ce sunt mai mici decât valoarea 1 milimetru.

**DATE DESPRE IMOBILUL NR. 1764**

Oficiul de Cadastru și Publicitate Imobiliară PRAHOVA
Biroul de Cadastru și Publicitate Imobiliară Câmpina

A. Partea I. Descrierea imobilului

TEREN Necunoscut

Nr. CF vechi:1402

Nr. cadastral vechi:10512

Adresa: Loc. Plaiu, Str Baleni, Jud. Prahova

Nr. Crt	Nr cadastral Nr. topografic	Suprafața* (mp)	Observații / Referințe
A1	20604	1.936	Sector cadastral:18 Teren imprejmuit;

B. Partea II. Proprietari și acte

Inscrieri privitoare la dreptul de proprietate și alte drepturi reale	Referințe
60204 / 18/12/2023	
Act Notarial nr. 3386, din 15/12/2023 emis de Constantinescu Ariadna Rossana (contract de vanzare);	
B4	A1
Intabulare, drept de PROPRIETATEcumpărare ca bun propriu, dobandit prin Conventie, cota actuala 1/1, cota initiala 1/1	
1) TĂMAȘ COSMIN-ALEXANDRU	

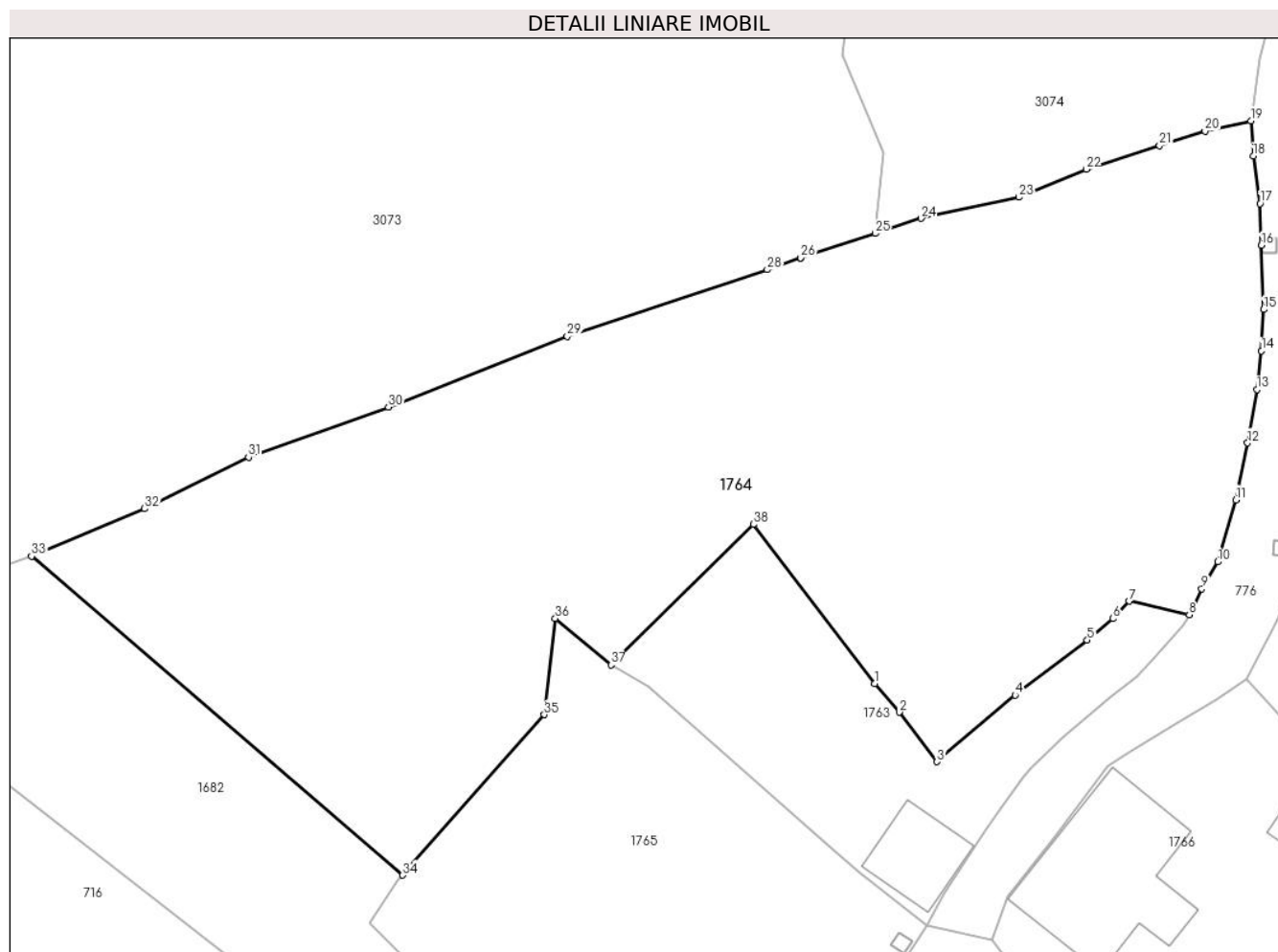
C. Partea III. SARCINI .

Inscrieri privind dezmembramintele dreptului de proprietate, drepturi reale de garanție și sarcini	Referințe
NU SUNT	

Teren

Nr cadastral	Suprafața (mp)*	Observații / Referințe
20604	1.936	

* Suprafața este determinată în planul de proiecție Stereo 70.



Date referitoare la teren

Crt	Categorie folosință	Intra vilan	Suprafața (mp)	Tarla	Parcelă	Nr. topo	Observații / Referințe
1	faneata	DA	969	46	1771, 1772	-	
2	faneata	NU	967	46	1771, 1772	-	

Lungime Segmente

1) Valorile lungimilor segmentelor sunt obținute din proiecție în plan.

Punct început	X / Y	Punct sfârșit	X / Y	Lungime segment (** (m))
1	549.755,184 404.183,309	2	549.756,841 404.181,392	2.534
3	549.759,358 404.178,087	4	549.764,548 404.182,538	6.837
5	549.769,369 404.186,191	6	549.771,084 404.187,626	2.236
7	549.772,154 404.188,793	8	549.776,17 404.187,879	4.119

Punct început	X / Y	Punct sfârșit	X / Y	Lungime segment (** (m))
2	549.756,841 404.181,392	3	549.759,358 404.178,087	4.154
4	549.764,548 404.182,538	5	549.769,369 404.186,191	6.049
6	549.771,084 404.187,626	7	549.772,154 404.188,793	1.583
8	549.776,17 404.187,879	9	549.776,995 404.189,627	1.933

Punct început	X / Y	Punct sfârşit	X / Y	Lungime segment (** (m)	Punct început	X / Y	Punct sfârşit	X / Y	Lungime segment (** (m)
9	549.776,995 404.189,627	10	549.778,064 404.191,411	2.08	10	549.778,064 404.191,411	11	549.779,278 404.195,542	4.306
11	549.779,278 404.195,542	12	549.780,068 404.199,328	3.868	12	549.780,068 404.199,328	13	549.780,687 404.202,901	3.626
13	549.780,687 404.202,901	14	549.780,99 404.205,469	2.586	14	549.780,99 404.205,469	15	549.781,137 404.208,224	2.759
15	549.781,137 404.208,224	16	549.780,977 404.212,495	4.274	16	549.780,977 404.212,495	17	549.780,889 404.215,28	2.786
17	549.780,889 404.215,28	18	549.780,446 404.218,449	3.2	18	549.780,446 404.218,449	19	549.780,287 404.220,803	2.359
19	549.780,287 404.220,803	20	549.777,229 404.220,1	3.138	20	549.777,229 404.220,1	21	549.774,193 404.219,144	3.183
21	549.774,193 404.219,144	22	549.769,298 404.217,57	5.142	22	549.769,298 404.217,57	23	549.764,815 404.215,708	4.854
23	549.764,815 404.215,708	24	549.758,303 404.214,294	6.664	24	549.758,303 404.214,294	25	549.755,222 404.213,292	3.24
25	549.755,222 404.213,292	26	549.750,251 404.211,676	5.227	26	549.750,251 404.211,676	27	549.750,25 404.211,675	0.001
27	549.750,25 404.211,675	28	549.748,034 404.210,885	2.353	28	549.748,034 404.210,885	29	549.734,704 404.206,426	14.056
29	549.734,704 404.206,426	30	549.722,766 404.201,729	12.829	30	549.722,766 404.201,729	31	549.713,439 404.198,381	9.91
31	549.713,439 404.198,381	32	549.706,512 404.194,958	7.727	32	549.706,512 404.194,958	33	549.698,977 404.191,792	8.173
33	549.698,977 404.191,792	34	549.723,716 404.170,529	32.621	34	549.723,716 404.170,529	35	549.733,165 404.181,236	14.28
35	549.733,165 404.181,236	36	549.733,898 404.187,637	6.443	36	549.733,898 404.187,637	37	549.737,615 404.184,537	4.84
37	549.737,615 404.184,537	38	549.747,118 404.193,912	13.349	38	549.747,118 404.193,912	1	549.755,184 404.183,309	13.322

** Lungimile segmentelor sunt determinate în planul de proiecție Stereo 70 și sunt rotunjite la 1 milimetru.

*** Distanța dintre puncte este formată din segmente cumulate ce sunt mai mici decât valoarea 1 milimetru.

**DATE DESPRE IMOBILUL NR. 1765**

Oficiul de Cadastru și Publicitate Imobiliară PRAHOVA
Biroul de Cadastru și Publicitate Imobiliară Câmpina

A. Partea I. Descrierea imobilului

TEREN Intravilan

Adresa: Loc. Plaiu, Str Provita, Nr. 342, Jud. Prahova, pct. Acasa

Nr. Crt	Nr cadastral Nr. topografic	Suprafața* (mp)	Observații / Referințe
A1	21300	Din acte: 800 Masurata: 799	Sector cadastral:18 Teren imprejmuit;

Construcții

Crt	Nr cadastral Nr. topografic	Adresa	Observații / Referințe
A1.1	21300-C1	Loc. Plaiu, Str Provita, Nr. 342, Jud. Prahova, pct. Acasa	Nr. niveluri:1; S. construita la sol:31 mp; S. construita desfasurata:31 mp; C1 - LOCUINTA P

B. Partea II. Proprietari și acte

Inscrieri privitoare la dreptul de proprietate și alte drepturi reale		Referințe
32057 / 20/12/2019		
Act Notarial nr. 136, din 09/08/2019 emis de B.I.N. MUSAT ROXANA ANDREEA;		
B1	Intabulare, drept de PROPRIETATE, dobandit prin Succesiune, cota actuala 1/2, cota initiala 1/2 1) BOHALTEA MARIN	A1, A1.1
B2	Intabulare, drept de PROPRIETATE, dobandit prin Succesiune, cota actuala 1/2, cota initiala 1/2 1) SANDRU FLORICA	A1, A1.1

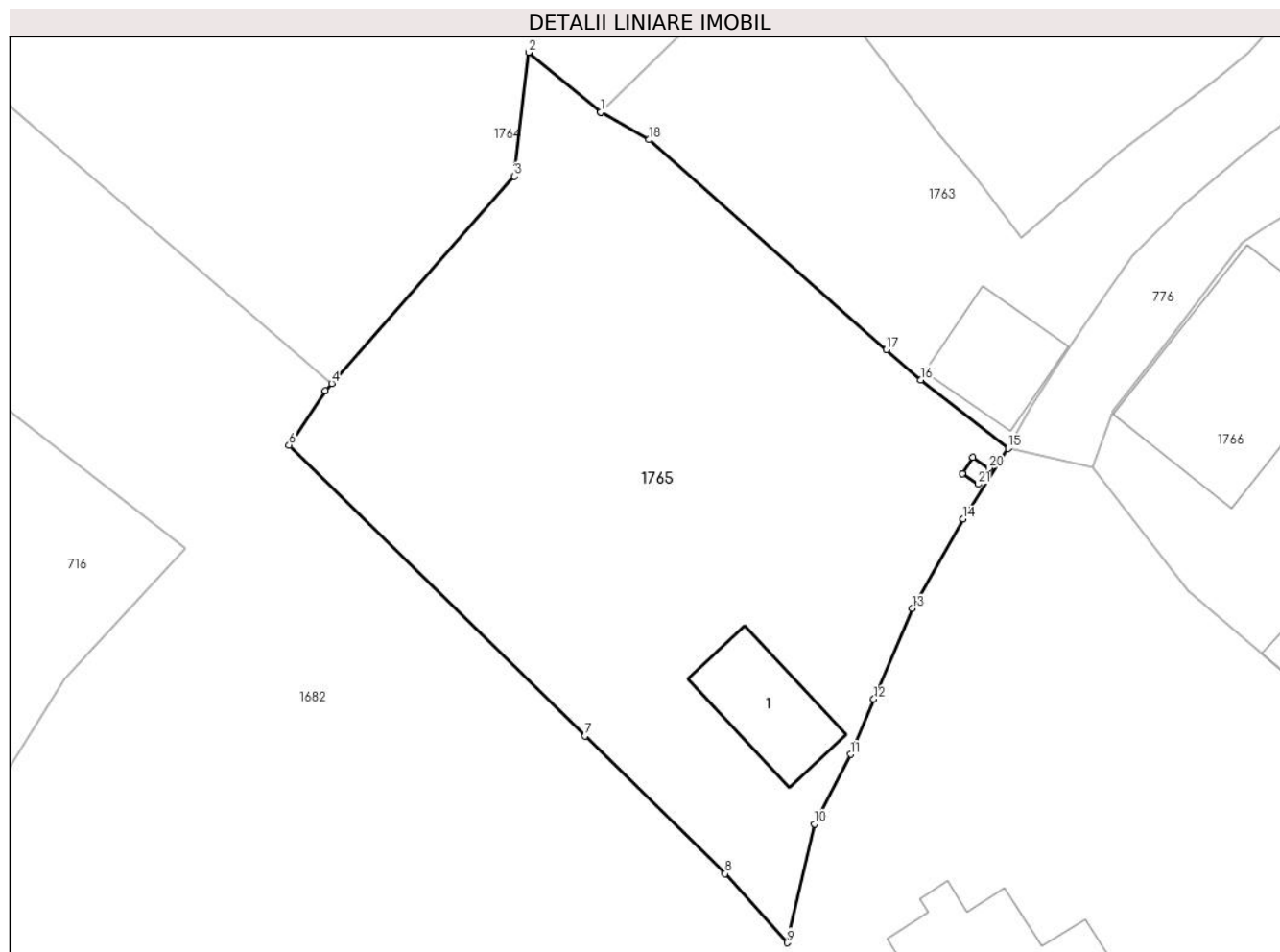
C. Partea III. SARCINI .

Inscrieri privind dezmembramintele dreptului de proprietate, drepturi reale de garanție și sarcini	Referințe
NU SUNT	

Teren

Nr cadastral	Suprafața (mp)*	Observații / Referințe
21300	Din acte: 800 Masurata: 799	

* Suprafața este determinată în planul de proiecție Stereo 70.



Date referitoare la teren

Crt	Categorie folosință	Intra vilan	Suprafața (mp)	Tarla	Parcelă	Nr. topo	Observații / Referințe
1	curți constructii	DA	131	46	1781	-	
2	livada	DA	668	46	1782, 1783	-	

Date referitoare la construcții

Crt	Număr	Destinație construcție	Supraf. (mp)	Situație juridică	Observații / Referințe
A1.1	21300-C1	construcții de locuințe	31	Cu acte	Nr. niveluri:1; S. construita la sol:31 mp; S. construita desfasurata:31 mp; C1 - LOCUINTA P

Lungime Segmente

1) Valorile lungimilor segmentelor sunt obținute din proiecție în plan.

Punct început	X / Y	Punct sfârșit	X / Y	Lungime segment (** (m)
1	549.737,615 404.184,537	2	549.733,898 404.187,637	4.84
3	549.733,165 404.181,236	4	549.723,716 404.170,529	14.28

Punct început	X / Y	Punct sfârșit	X / Y	Lungime segment (** (m)
2	549.733,898 404.187,637	3	549.733,165 404.181,236	6.443
4	549.723,716 404.170,529	5	549.723,389 404.170,159	0.494

Punct început	X / Y	Punct sfârșit	X / Y	Lungime segment (** (m)
5	549.723,389 404.170,159	6	549.721,522 404.167,343	3.379
7	549.736,814 404.152,315	8	549.744,047 404.145,207	10.141
9	549.747,267 404.141,633	10	549.748,653 404.147,774	6.295
11	549.750,526 404.151,366	12	549.751,737 404.154,217	3.098
13	549.753,728 404.158,901	14	549.756,34 404.163,542	5.326
15	549.758,678 404.167,181	16	549.754,152 404.170,716	5.743
17	549.752,387 404.172,275	18	549.740,107 404.183,12	16.383
19	549.737,615 404.184,537	20	549.757,687 404.166,162	27.213
21	549.757,136 404.165,327	22	549.756,302 404.165,878	1.0
23	549.756,853 404.166,713	1	549.757,687 404.166,162	1.0

Punct început	X / Y	Punct sfârșit	X / Y	Lungime segment (** (m)
6	549.721,522 404.167,343	7	549.736,814 404.152,315	21.44
8	549.744,047 404.145,207	9	549.747,267 404.141,633	4.811
10	549.748,653 404.147,774	11	549.750,526 404.151,366	4.051
12	549.751,737 404.154,217	13	549.753,728 404.158,901	5.09
14	549.756,34 404.163,542	15	549.758,678 404.167,181	4.325
16	549.754,152 404.170,716	17	549.752,387 404.172,275	2.355
18	549.740,107 404.183,12	19	549.737,615 404.184,537	2.867
20	549.757,687 404.166,162	21	549.757,136 404.165,327	1.0
22	549.756,302 404.165,878	23	549.756,853 404.166,713	1.0

** Lungimile segmentelor sunt determinate în planul de proiecție Stereo 70 și sunt rotunjite la 1 milimetru.

*** Distanța dintre puncte este formată din segmente cumulate ce sunt mai mici decât valoarea 1 milimetru.

**DATE DESPRE IMOBILUL NR. 1766**

Oficiul de Cadastru și Publicitate Imobiliară PRAHOVA
Biroul de Cadastru și Publicitate Imobiliară Câmpina

A. Partea I. Descrierea imobilului

TEREN Intravilan

Adresa: Loc. Plaiu, Nr. 343, Jud. Prahova

Nr. Crt	Nr cadastral Nr. topografic	Suprafața* (mp)	Observații / Referințe
A1		2.075	Sector cadastral:18 Teren imprejmuit;

Construcții

Crt	Nr cadastral Nr. topografic	Adresa	Observații / Referințe
A1.1		Loc. Plaiu, Nr. 343, Jud. Prahova	Nr. niveluri:1; S. construita la sol:91 mp;
A1.2		Loc. Plaiu, Nr. 343, Jud. Prahova	Nr. niveluri:1; S. construita la sol:11 mp;
A1.3		Loc. Plaiu, Nr. 343, Jud. Prahova	Nr. niveluri:1; S. construita la sol:21 mp;

B. Partea II. Proprietari și acte

Inscrieri privitoare la dreptul de proprietate și alte drepturi reale		Referințe
/		
Act Notarial nr. 461, din 19/03/1991 emis de NSL Campina;		
B1	Intabulare, drept de PROPRIETATE, dobandit prin Succesiune, cota actuala 1/3, cota initiala 1/1 1) COJOCARU ADRIANA	A1, A1.1, A1.2
B2	Intabulare, drept de PROPRIETATE, dobandit prin Succesiune, cota actuala 1/3, cota initiala 1/1 1) ANGHELOIU DORINA	A1, A1.1, A1.2
B3	Intabulare, drept de PROPRIETATE, dobandit prin Succesiune, cota actuala 1/3, cota initiala 1/1 1) CHIRICĂ NICOLAE	A1, A1.1, A1.2
Act Normativ nr. LEGEA 7, din 13/03/1996 emis de PARLAMENTUL ROMANIEI (Adeverinta 1878/ 18.03.2024 act administrativ emis de Primaria Provita de Sus);		
B4	Intabulare, drept de PROPRIETATE, dobandit prin Lege, cota actuala 1/1, cota initiala 1/1 1) CHIRICĂ NICOLAE 2) ANGHELOIU DORINA 3) COJOCARU ADRIANA	A1.3

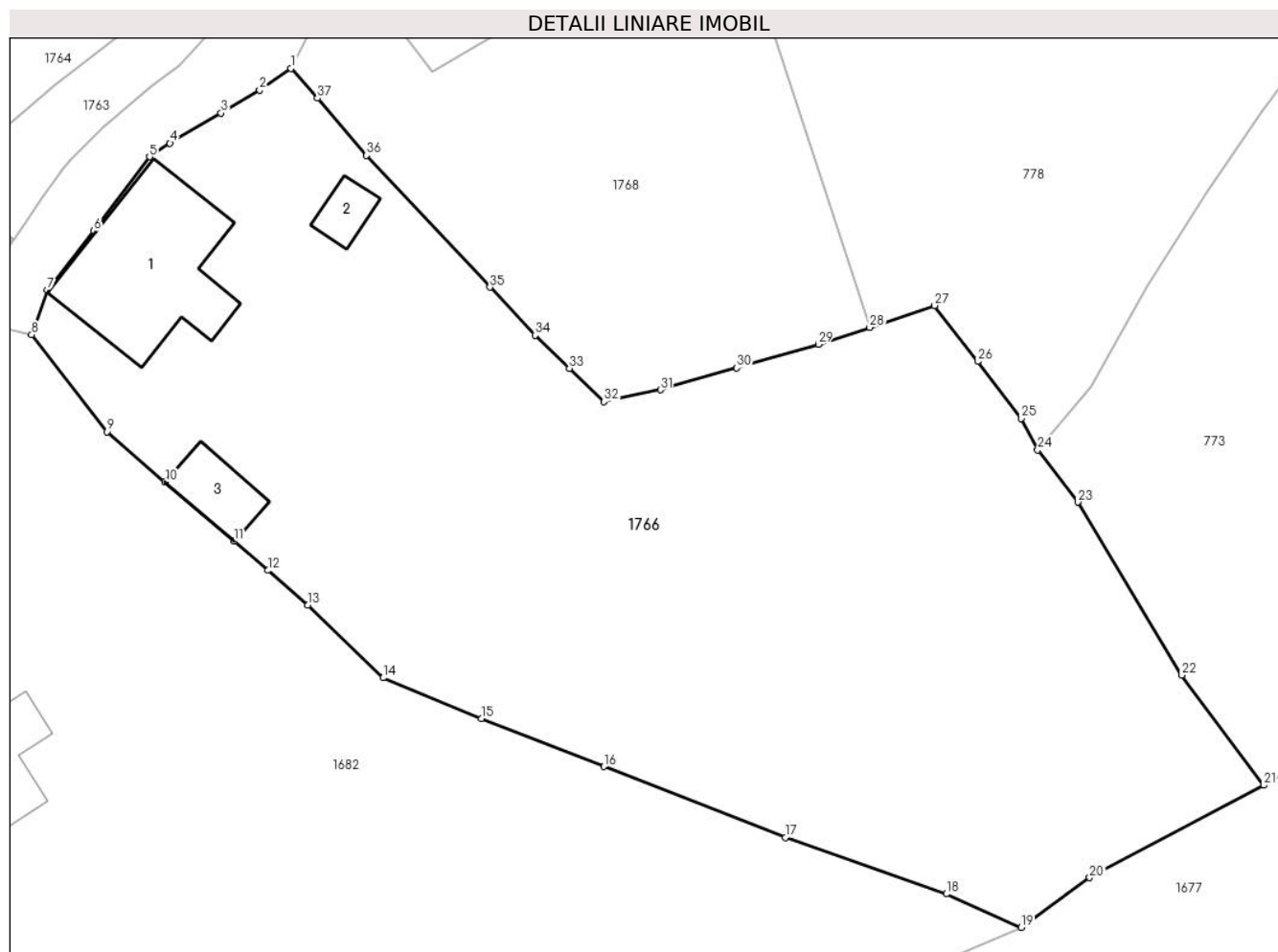
C. Partea III. SARCINI .

Inscrieri privind dezmembramintele dreptului de proprietate, drepturi reale de garanție și sarcini	Referințe
NU SUNT	

Teren

Nr cadastral	Suprafața (mp)*	Observații / Referințe
	2.075	

* Suprafața este determinată în planul de proiecție Stereo 70.



Date referitoare la teren

Crt	Categorie folosință	Intra vilan	Suprafața (mp)	Tarla	Parcelă	Nr. topo	Observații / Referințe
1	curți constructii	DA	529	46	1784	-	
2	arabil	DA	406	46	1785	-	
3	faneata	DA	1.140	46	1786	-	

Date referitoare la construcții

Crt	Număr	Destinație construcție	Supraf. (mp)	Situație juridică	Observații / Referințe
A1.1		construcții de locuințe	91	Cu acte	Nr. niveluri:1; S. construita la sol:91 mp;
A1.2		construcții anexa	11	Cu acte	Nr. niveluri:1; S. construita la sol:11 mp;
A1.3		construcții anexa	21	Cu acte	Nr. niveluri:1; S. construita la sol:21 mp;

Lungime Segmente

1) Valorile lungimilor segmentelor sunt obținute din proiecție în plan.

Punct început	X / Y	Punct sfârșit	X / Y	Lungime segment (** (m))
1	549.780,022 404.183,604	2	549.777,969 404.182,196	2.489

Punct început	X / Y	Punct sfârșit	X / Y	Lungime segment (** (m))
2	549.777,969 404.182,196	3	549.775,444 404.180,676	2.947

Punct început	X / Y	Punct sfârșit	X / Y	Lungime segment (** (m)
3	549.775,444 404.180,676	4	549.772,099 404.178,711	3.879
5	549.770,769 404.177,818	6	549.767,122 404.172,961	6.074
7	549.764,078 404.169,109	8	549.763,047 404.166,185	3.1
9	549.767,984 404.159,846	10	549.771,785 404.156,567	5.02
11	549.776,298 404.152,673	12	549.778,503 404.150,77	2.913
13	549.781,127 404.148,506	14	549.786,059 404.143,748	6.853
15	549.792,506 404.141,09	16	549.800,499 404.137,939	8.592
17	549.812,378 404.133,309	18	549.822,917 404.129,61	11.169
19	549.827,827 404.127,409	20	549.832,299 404.130,67	5.535
21	549.843,691 404.136,713	22	549.838,324 404.143,915	8.982
23	549.831,53 404.155,241	24	549.828,895 404.158,655	4.313
25	549.827,829 404.160,718	26	549.824,969 404.164,431	4.687
27	549.822,154 404.168,096	28	549.817,9 404.166,671	4.486
29	549.814,549 404.165,549	30	549.809,201 404.164,019	5.563
31	549.804,223 404.162,586	32	549.800,507 404.161,815	3.795
33	549.798,248 404.163,991	34	549.795,993 404.166,143	3.117
35	549.793,045 404.169,294	36	549.784,971 404.177,923	11.817
37	549.781,757 404.181,656	1	549.780,022 404.183,604	2.609

Punct început	X / Y	Punct sfârșit	X / Y	Lungime segment (** (m)
4	549.772,099 404.178,711	5	549.770,769 404.177,818	1.602
6	549.767,122 404.172,961	7	549.764,078 404.169,109	4.91
8	549.763,047 404.166,185	9	549.767,984 404.159,846	8.035
10	549.771,785 404.156,567	11	549.776,298 404.152,673	5.961
12	549.778,503 404.150,77	13	549.781,127 404.148,506	3.466
14	549.786,059 404.143,748	15	549.792,506 404.141,09	6.973
16	549.800,499 404.137,939	17	549.812,378 404.133,309	12.749
18	549.822,917 404.129,61	19	549.827,827 404.127,409	5.381
20	549.832,299 404.130,67	21	549.843,691 404.136,713	12.896
22	549.838,324 404.143,915	23	549.831,53 404.155,241	13.207
24	549.828,895 404.158,655	25	549.827,829 404.160,718	2.322
26	549.824,969 404.164,431	27	549.822,154 404.168,096	4.621
28	549.817,9 404.166,671	29	549.814,549 404.165,549	3.534
30	549.809,201 404.164,019	31	549.804,223 404.162,586	5.18
32	549.800,507 404.161,815	33	549.798,248 404.163,991	3.137
34	549.795,993 404.166,143	35	549.793,045 404.169,294	4.315
36	549.784,971 404.177,923	37	549.781,757 404.181,656	4.926

** Lungimile segmentelor sunt determinate în planul de proiecție Stereo 70 și sunt rotunjite la 1 milimetru.

*** Distanța dintre puncte este formată din segmente cumulate ce sunt mai mici decât valoarea 1 milimetru.

**DATE DESPRE IMOBILUL NR. 1768**

Oficiul de Cadastru și Publicitate Imobiliară PRAHOVA
Biroul de Cadastru și Publicitate Imobiliară Câmpina

A. Partea I. Descrierea imobilului

TEREN Intravilan

Adresa: Loc. Plaiu, Jud. Prahova, T46, CC1788, A1787

Nr. Crt	Nr cadastral Nr. topografic	Suprafața* (mp)	Observații / Referințe
A1	21146	Din acte: 700 Masurata: 672	Sector cadastral:18 Teren imprejmuit;

B. Partea II. Proprietari și acte

Inscrieri privitoare la dreptul de proprietate și alte drepturi reale		Referințe
36041 / 09/12/2015		
Act Notarial nr. 4962, din 08/12/2015 emis de NP POP MIHAELA CRISTINA;		
B2	Intabulare, drept de PROPRIETATEcumparare ca bun comun, dobandit prin Conventie, cota actuala 1/1, cota initiala 1/1 1) BOTOROGEANU MIHAI 2) BOTOROGEANU MARIANA	A1

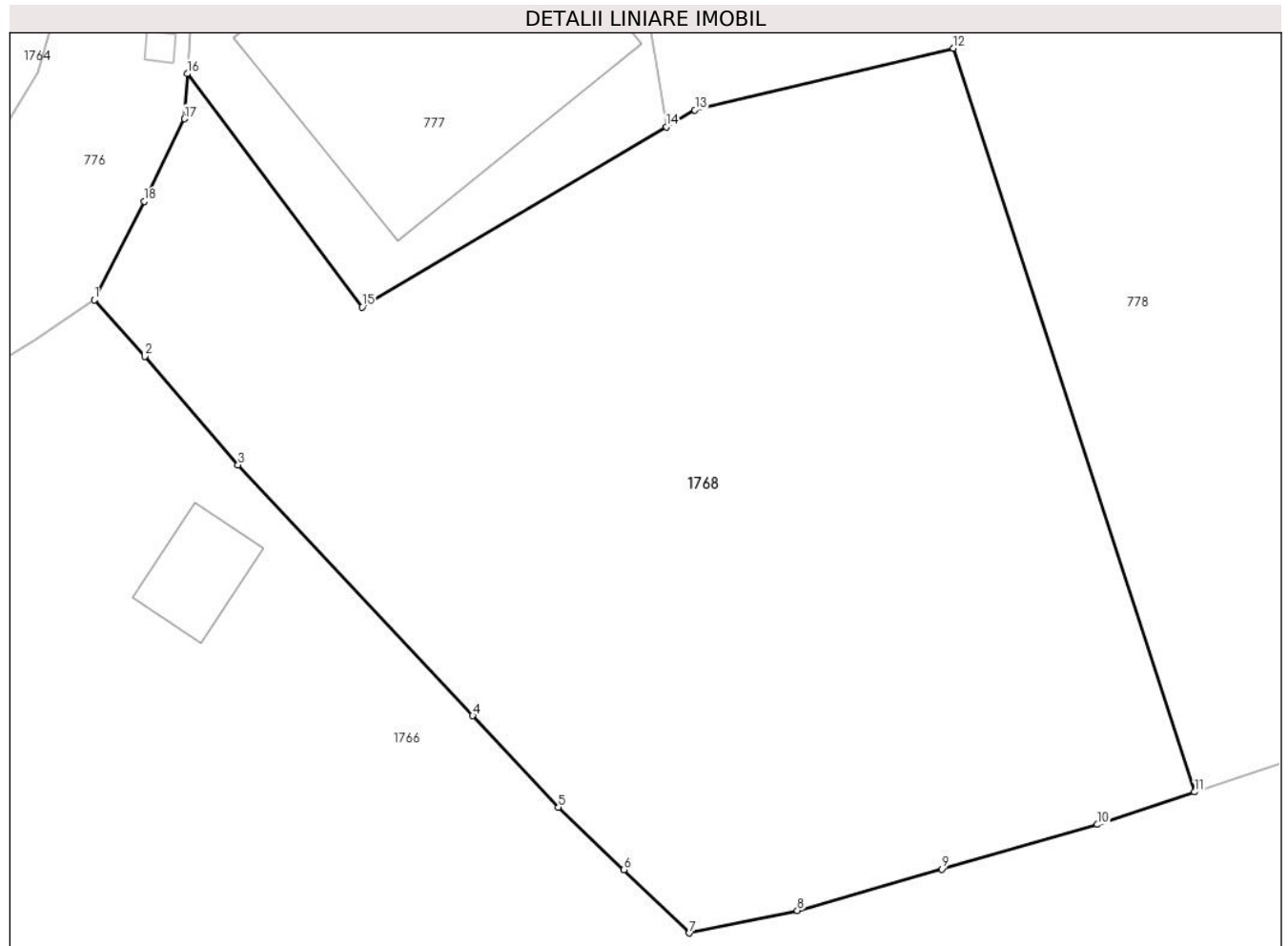
C. Partea III. SARCINI .

Inscrieri privind dezmembramintele dreptului de proprietate, drepturi reale de garanție și sarcini	Referințe
NU SUNT	

Teren

Nr cadastral	Suprafața (mp)*	Observații / Referințe
21146	Din acte: 700 Masurata: 672	

* Suprafața este determinată în planul de proiecție Stereo 70.



Date referitoare la teren

Crt	Categorie folosință	Intra vilan	Suprafața (mp)	Tarla	Parcelă	Nr. topo	Observații / Referințe
1	faneata	DA	672	46	1788, 1787	-	

Lungime Segmente

1) Valorile lungimilor segmentelor sunt obținute din proiecție în plan.

Punct început	X / Y	Punct sfârșit	X / Y	Lungime segment (** (m)
1	549.780,022 404.183,604	2	549.781,757 404.181,656	2.609
2	549.781,757 404.181,656	3	549.784,971 404.177,923	4.926
3	549.784,971 404.177,923	4	549.793,045 404.169,294	11.817
4	549.793,045 404.169,294	5	549.795,993 404.166,143	4.315
5	549.795,993 404.166,143	6	549.798,248 404.163,991	3.117

Punct început	X / Y	Punct sfârșit	X / Y	Lungime segment (** (m)
6	549.798,248 404.163,991	7	549.800,507 404.161,815	3.137
7	549.800,507 404.161,815	8	549.804,223 404.162,586	3.795
8	549.804,223 404.162,586	9	549.809,201 404.164,019	5.18
9	549.809,201 404.164,019	10	549.814,549 404.165,549	5.563
10	549.814,549 404.165,549	11	549.817,9 404.166,671	3.534
11	549.817,9 404.166,671	12	549.809,592 404.192,261	26.905
12	549.809,592 404.192,261	13	549.800,693 404.190,137	9.149
13	549.800,693 404.190,137	14	549.799,707 404.189,553	1.146
14	549.799,707 404.189,553	15	549.789,246 404.183,355	12.159
15	549.789,246 404.183,355	16	549.783,222 404.191,382	10.036
16	549.783,222 404.191,382	17	549.783,126 404.189,83	1.555
17	549.783,126 404.189,83	18	549.781,741 404.186,986	3.163
18	549.781,741 404.186,986	1	549.780,022 404.183,604	3.794

** Lungimile segmentelor sunt determinate în planul de proiecție Stereo 70 și sunt rotunjite la 1 milimetru.

*** Distanța dintre puncte este formată din segmente cumulate ce sunt mai mici decât valoarea 1 milimetru.

**DATE DESPRE IMOBILUL NR. 1774**

Oficiul de Cadastru și Publicitate Imobiliară PRAHOVA
Biroul de Cadastru și Publicitate Imobiliară Câmpina

A. Partea I. Descrierea imobilului

TEREN Intravilan

Adresa: Loc. Provita De Sus, Nr. 379, Jud. Prahova

Nr. Crt	Nr cadastral Nr. topografic	Suprafața* (mp)	Observații / Referințe
A1	21252	Din acte: 7.200 Masurata: 7.341	Sector cadastral:17 Teren imprejmuit;

Construcții

Crt	Nr cadastral Nr. topografic	Adresa	Observații / Referințe
A1.1	21252-C1	Loc. Provita De Sus, Nr. 379, Jud. Prahova	Nr. niveluri:2; S. construita la sol:81 mp; S. construita desfasurata:90 mp; LOCUINTA- SUPR. PIVNITA=13MP
A1.2		Loc. Provita De Sus, Nr. 379, Jud. Prahova	Nr. niveluri:1; S. construita la sol:12 mp;

B. Partea II. Proprietari și acte

Inscrieri privitoare la dreptul de proprietate și alte drepturi reale		Referințe
37649 / 07/08/2023		
Act Notarial nr. 975, din 04/08/2023 emis de Dobre Virginia Steluta;		
B4	Intabulare, drept de PROPRIETATEcumparare ca bun propriu, dobandit prin Conventie, cota actuala 1/2, cota initiala 1/2 1) NICULAE MARIAN	A1, A1.1
B5	Intabulare, drept de PROPRIETATEcumparare ca bun propriu, dobandit prin Conventie, cota actuala 1/2, cota initiala 1/2 1) NICULAIE VIOREL ROMULUS	A1, A1.1
/		
Act Normativ nr. LEGEA 7, din 13/03/1996 emis de PARLAMENTUL ROMANIEI (Adeverinta 1878/ 18.03.2024 act administrativ emis de Primaria Provita de Sus);		
B6	Intabulare, drept de PROPRIETATE, dobandit prin Lege, cota actuala 1/1, cota initiala 1/1 1) NICULAE MARIAN	A1.2

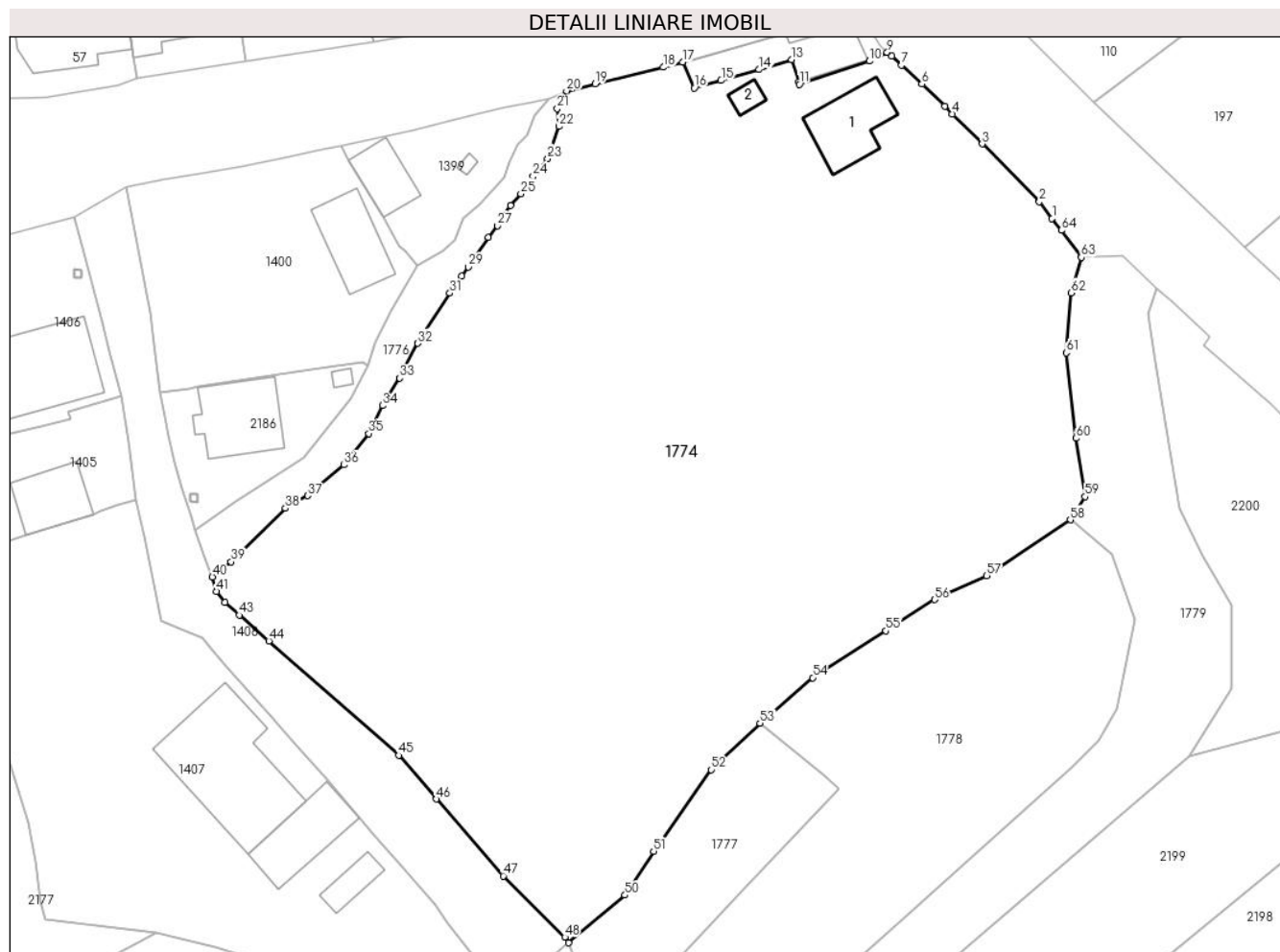
C. Partea III. SARCINI .

Inscrieri privind dezmembramintele dreptului de proprietate, drepturi reale de garanție și sarcini	Referințe
NU SUNT	

Teren

Nr cadastral	Suprafața (mp)*	Observații / Referințe
21252	Din acte: 7.200 Masurata: 7.341	

* Suprafața este determinată în planul de proiecție Stereo 70.



Date referitoare la teren

Crt	Categorie folosință	Intravilan	Suprafața (mp)	Tarla	Parcelă	Nr. topo	Observații / Referințe
1	curți constructii	DA	351	28	899/1	-	
2	arabil	DA	3.574	28	900, 898/1, 899	-	
3	faneata	DA	3.416	28	898	-	

Date referitoare la construcții

Crt	Număr	Destinație construcție	Supraf. (mp)	Situație juridică	Observații / Referințe
A1.1	21252-C1	construcții de locuințe	81	Cu acte	Nr. niveluri:2; S. construita la sol:81 mp; S. construita desfasurata:90 mp; LOCUINTA-SUPR. PIVNITA=13MP
A1.2		construcții anexa	12	Cu acte	Nr. niveluri:1; S. construita la sol:12 mp;

Lungime Segmente

1) Valorile lungimilor segmentelor sunt obținute din proiecție în plan.

Punct început	X / Y	Punct sfârșit	X / Y	Lungime segment
1	550.329,59 404.154,851	2	550.327,952 404.157,03	2.726
		3	550.320,546 404.164,46	10.491
		4	550.316,685 404.168,349	5.48

Punct început	X / Y	Punct sfârșit	X / Y	Lungime segment	Punct început	X / Y	Punct sfârșit	X / Y	Lungime segment	Punct început	X / Y	Punct sfârșit	X / Y	Lungime segment
4	550.316,685 404.168,349	5	550.315,725 404.169,316	1.363	5	550.315,725 404.169,316	6	550.312,763 404.172,215	4.145	6	550.312,763 404.172,215	7	550.310,14 404.174,636	3.57
7	550.310,14 404.174,636	8	550.308,859 404.175,832	1.753	8	550.308,859 404.175,832	9	550.308,275 404.176,303	0.75	9	550.308,275 404.176,303	10	550.305,969 404.175,173	2.568
10	550.305,969 404.175,173	11	550.296,947 404.172,161	9.511	11	550.296,947 404.172,161	12	550.296,843 404.172,494	0.349	12	550.296,843 404.172,494	13	550.295,948 404.175,35	2.993
13	550.295,948 404.175,35	14	550.291,726 404.174,081	4.409	14	550.291,726 404.174,081	15	550.286,806 404.172,67	5.118	15	550.286,806 404.172,67	16	550.283,362 404.171,719	3.573
16	550.283,362 404.171,719	17	550.281,844 404.175,075	3.683	17	550.281,844 404.175,075	18	550.279,328 404.174,379	2.61	18	550.279,328 404.174,379	19	550.270,529 404.172,25	9.053
19	550.270,529 404.172,25	20	550.266,842 404.171,325	3.801	20	550.266,842 404.171,325	21	550.265,656 404.169,036	2.578	21	550.265,656 404.169,036	22	550.265,835 404.166,736	2.307
22	550.265,835 404.166,736	23	550.264,397 404.162,57	4.407	23	550.264,397 404.162,57	24	550.262,542 404.160,29	2.939	24	550.262,542 404.160,29	25	550.260,942 404.158,051	2.752
25	550.260,942 404.158,051	26	550.259,586 404.156,56	2.015	26	550.259,586 404.156,56	27	550.257,921 404.153,911	3.129	27	550.257,921 404.153,911	28	550.256,743 404.152,357	1.95
28	550.256,743 404.152,357	29	550.254,131 404.148,561	4.608	29	550.254,131 404.148,561	30	550.253,267 404.147,404	1.444	30	550.253,267 404.147,404	31	550.251,75 404.145,201	2.675
31	550.251,75 404.145,201	32	550.247,627 404.138,702	7.697	32	550.247,627 404.138,702	33	550.245,272 404.134,212	5.07	33	550.245,272 404.134,212	34	550.243,058 404.130,661	4.185
34	550.243,058 404.130,661	35	550.241,306 404.127,05	4.014	35	550.241,306 404.127,05	36	550.238,089 404.122,997	5.175	36	550.238,089 404.122,997	37	550.233,38 404.119,033	6.155
37	550.233,38 404.119,033	38	550.230,515 404.117,392	3.302	38	550.230,515 404.117,392	39	550.223,507 404.110,486	9.839	39	550.223,507 404.110,486	40	550.221,066 404.108,537	3.124
40	550.221,066 404.108,537	41	550.221,603 404.106,655	1.957	41	550.221,603 404.106,655	42	550.222,686 404.105,241	1.781	42	550.222,686 404.105,241	43	550.224,546 404.103,591	2.486
43	550.224,546 404.103,591	44	550.228,367 404.100,258	5.07	44	550.228,367 404.100,258	45	550.245,161 404.085,477	22.37 2	45	550.245,161 404.085,477	46	550.250,022 404.079,83	7.451
46	550.250,022 404.079,83	47	550.258,676 404.069,888	13.18 1	47	550.258,676 404.069,888	48	550.266,628 404.061,971	11.22 1	48	550.266,628 404.061,971	49	550.267,082 404.061,256	0.847
49	550.267,082 404.061,256	50	550.274,388 404.067,404	9.549	50	550.274,388 404.067,404	51	550.278,091 404.073,099	6.793	51	550.278,091 404.073,099	52	550.285,539 404.083,625	12.89 5
52	550.285,539 404.083,625	53	550.291,848 404.089,618	8.702	53	550.291,848 404.089,618	54	550.298,644 404.095,505	8.991	54	550.298,644 404.095,505	55	550.308,106 404.101,561	11.23 4
55	550.308,106 404.101,561	56	550.314,396 404.105,586	7.468	56	550.314,396 404.105,586	57	550.321,149 404.108,677	7.427	57	550.321,149 404.108,677	58	550.331,939 404.115,903	12.98 6
58	550.331,939 404.115,903	59	550.333,84 404.118,905	3.553	59	550.333,84 404.118,905	60	550.332,668 404.126,438	7.624	60	550.332,668 404.126,438	61	550.331,442 404.137,481	11.11 1
61	550.331,442 404.137,481	62	550.332,062 404.145,234	7.778	62	550.332,062 404.145,234	63	550.333,366 404.149,81	4.758	63	550.333,366 404.149,81	64	550.330,79 404.153,317	4.351
64	550.330,79 404.153,317	1	550.329,59 404.154,851	1.948										

** Lungimile segmentelor sunt determinate în planul de proiecție Stereo 70 și sunt rotunjite la 1 milimetru.

*** Distanța dintre puncte este formată din segmente cumulate ce sunt mai mici decât valoarea 1 milimetru.

**DATE DESPRE IMOBILUL NR. 1775**

Oficiul de Cadastru și Publicitate Imobiliară PRAHOVA
Biroul de Cadastru și Publicitate Imobiliară Câmpina

A. Partea I. Descrierea imobilului

TEREN Intravilan

Nr. CF vechi:1301

Nr. cadastral vechi:10446

Adresa: Loc. Provita De Sus, Nr. 378, Jud. Prahova

Nr. Crt	Nr cadastral Nr. topografic	Suprafața* (mp)	Observații / Referințe
A1	20531	Din acte: 84 Masurata: 120	Sector cadastral:17 Teren imprejmuit;

Construcții

Crt	Nr cadastral Nr. topografic	Adresa	Observații / Referințe
A1.1	20531-C1	Loc. Provita De Sus, Nr. 378, Jud. Prahova	Nr. niveluri:1; S. construita la sol:92 mp; LOCUINTA

B. Partea II. Proprietari și acte

Inscrieri privitoare la dreptul de proprietate și alte drepturi reale		Referințe
26805 / 25/05/2023		
Act Notarial nr. 717, din 24/05/2023 emis de NICA ROXANA ELENA;		
B5	Intabulare, drept de PROPRIETATEcumparare ca bun comun, dobandit prin Conventie, cota actuala 1/1, cota initiala 1/1 1) PĂTRAN RĂZVAN-VASILE 2) PĂTRAN GEORGETA-MĂDĂLINA	A1, A1.1

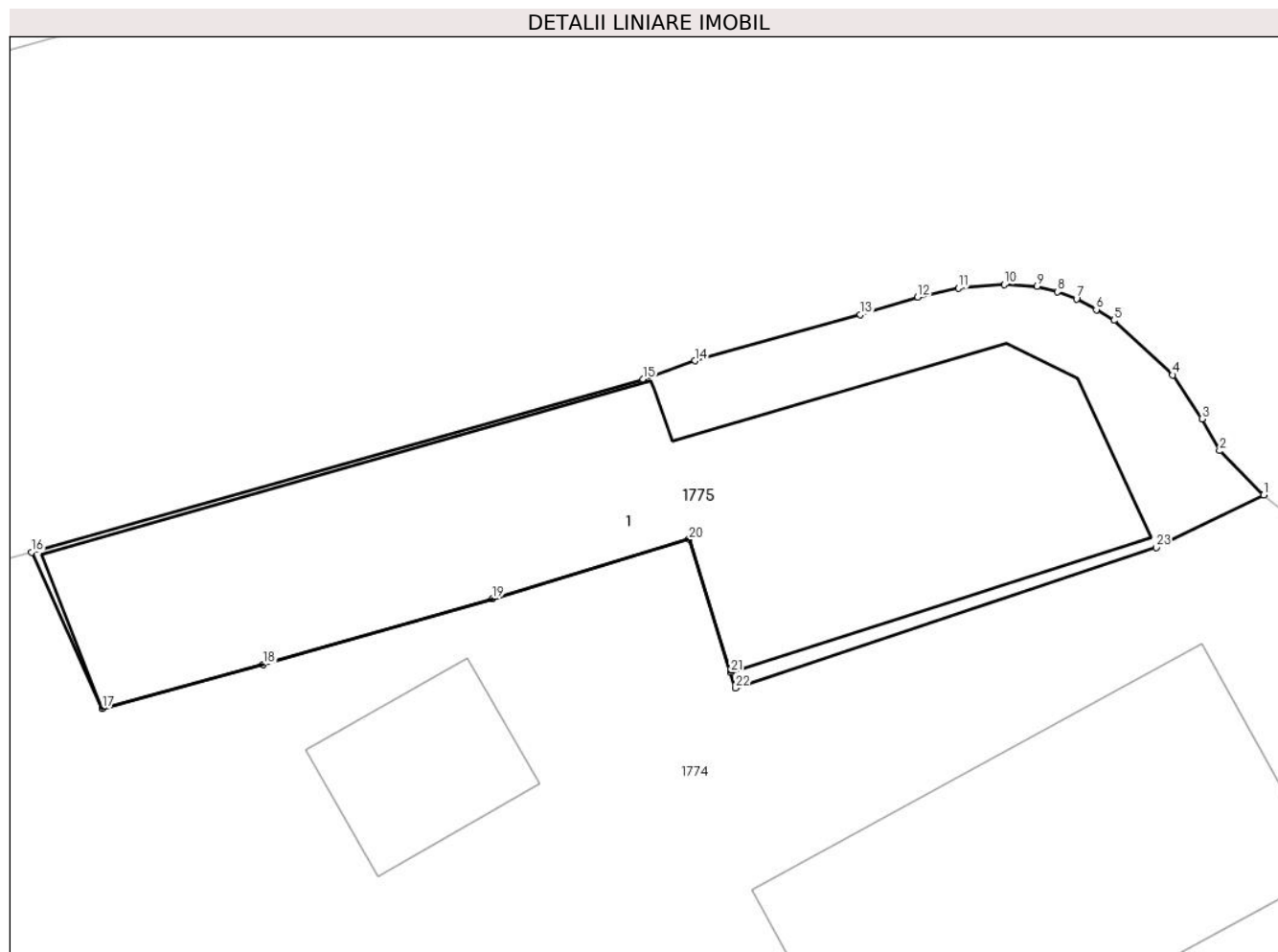
C. Partea III. SARCINI .

Inscrieri privind dezmembramintele dreptului de proprietate, drepturi reale de garanție și sarcini	Referințe
NU SUNT	

Teren

Nr cadastral	Suprafața (mp)*	Observații / Referințe
20531	Din acte: 84 Masurata: 120	

* Suprafața este determinată în planul de proiecție Stereo 70.



Date referitoare la teren

Crt	Categorie folosință	Intravilan	Suprafața (mp)	Tarla	Parcelă	Nr. topo	Observații / Referințe
1	curți constructii	DA	120	28	899/1	-	

Date referitoare la construcții

Crt	Număr	Destinație construcție	Supraf. (mp)	Situație juridică	Observații / Referințe
A1.1	20531-C1	construcții de locuințe	92	Cu acte	Nr. niveluri:1; S. construita la sol:92 mp; LOCUINTA

Lungime Segmente

1) Valorile lungimilor segmentelor sunt obținute din proiecție în plan.

Punct început	X / Y	Punct sfârșit	X / Y	Lungime segment (** (m)
1	550.308,275 404.176,303	2	550.307,331 404.177,253	1.339
3	550.306,952 404.177,937	4	550.306,324 404.178,88	1.133
5	550.305,06 404.180,049	6	550.304,685 404.180,279	0.44

Punct început	X / Y	Punct sfârșit	X / Y	Lungime segment (** (m)
2	550.307,331 404.177,253	3	550.306,952 404.177,937	0.782
4	550.306,324 404.178,88	5	550.305,06 404.180,049	1.722
6	550.304,685 404.180,279	7	550.304,259 404.180,509	0.484

Punct început	X / Y	Punct sfârșit	X / Y	Lungime segment (** (m)
7	550.304,259 404.180,509	8	550.303,854 404.180,665	0.434
9	550.303,41 404.180,778	10	550.302,706 404.180,818	0.705
11	550.301,724 404.180,744	12	550.300,849 404.180,551	0.896
13	550.299,623 404.180,172	14	550.296,074 404.179,183	3.684
15	550.294,962 404.178,786	16	550.281,844 404.175,075	13.633
17	550.283,362 404.171,719	18	550.286,806 404.172,67	3.573
19	550.291,726 404.174,081	20	550.295,948 404.175,35	4.409
21	550.296,843 404.172,494	22	550.296,947 404.172,161	0.349
23	550.305,969 404.175,173	1	550.308,275 404.176,303	2.568

Punct început	X / Y	Punct sfârșit	X / Y	Lungime segment (** (m)
8	550.303,854 404.180,665	9	550.303,41 404.180,778	0.458
10	550.302,706 404.180,818	11	550.301,724 404.180,744	0.985
12	550.300,849 404.180,551	13	550.299,623 404.180,172	1.283
14	550.296,074 404.179,183	15	550.294,962 404.178,786	1.181
16	550.281,844 404.175,075	17	550.283,362 404.171,719	3.683
18	550.286,806 404.172,67	19	550.291,726 404.174,081	5.118
20	550.295,948 404.175,35	21	550.296,843 404.172,494	2.993
22	550.296,947 404.172,161	23	550.305,969 404.175,173	9.511

** Lungimile segmentelor sunt determinate în planul de proiecție Stereo 70 și sunt rotunjite la 1 milimetru.

*** Distanța dintre puncte este formată din segmente cumulate ce sunt mai mici decât valoarea 1 milimetru.

**DATE DESPRE IMOBILUL NR. 1776**

Oficiul de Cadastru și Publicitate Imobiliară PRAHOVA
Biroul de Cadastru și Publicitate Imobiliară Câmpina

A. Partea I. Descrierea imobilului

TEREN Intravilan

Adresa: Loc. Provita De Sus, Jud. Prahova

Nr. Crt	Nr cadastral Nr. topografic	Suprafața* (mp)	Observații / Referințe
A1		328	Sector cadastral:17 Teren neimprejmuit;

B. Partea II. Proprietari și acte

Inscrieri privitoare la dreptul de proprietate și alte drepturi reale		Referințe
/		
Act Normativ nr. LEGEA 7, din 13/03/1996 emis de PARLAMENTUL ROMANIEI;		
B1	Inscrierea provizorie, drept de PROPRIETATE, dobandit prin Lege, cota actuala 1/1, cota initiala 1/1 1) NEIDENTIFICAT NEIDENTIFICAT	A1
B2	Se noteaza faptul ca imobilul are proprietar neidentificat.	A1

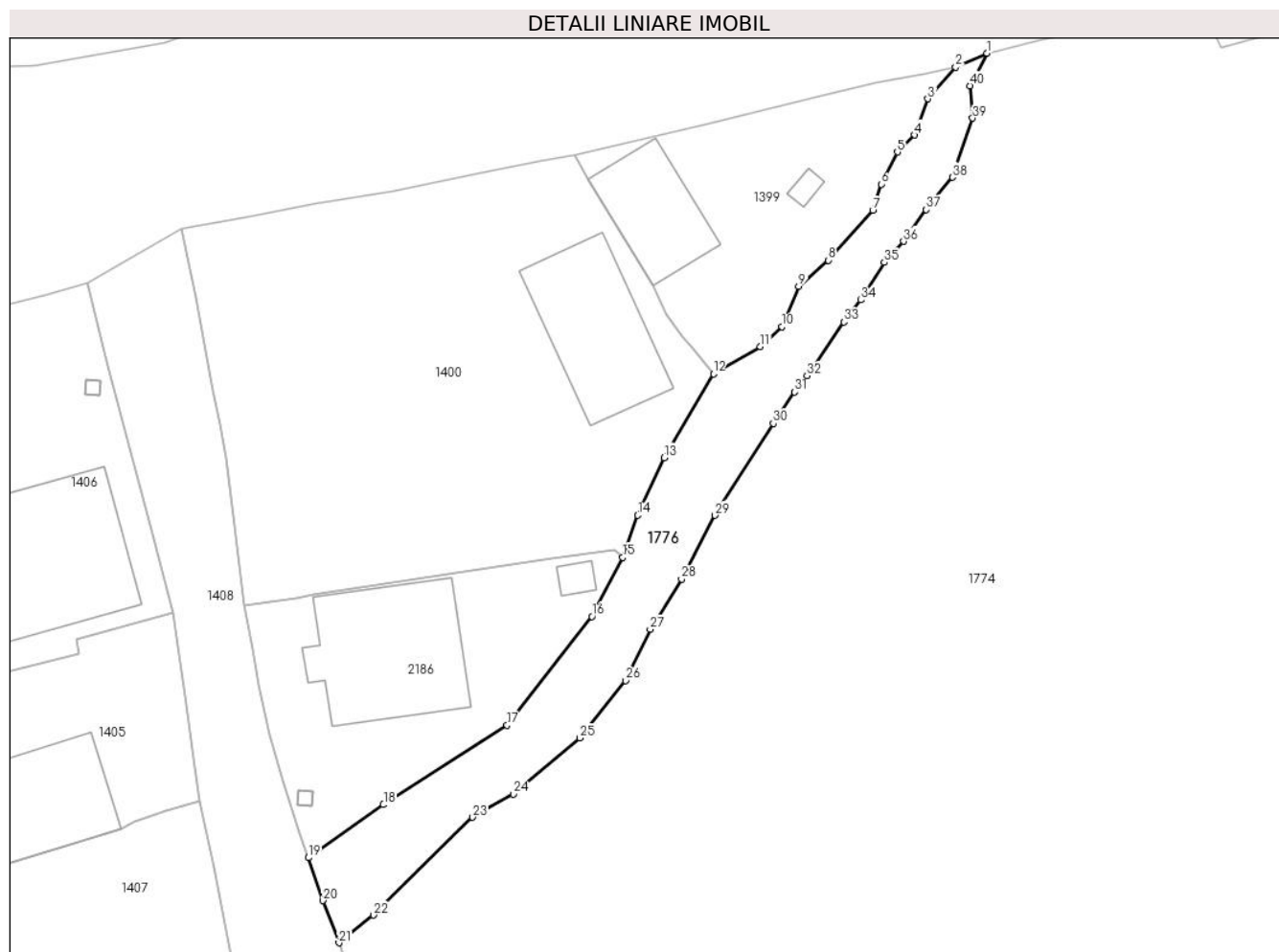
C. Partea III. SARCINI .

Inscrieri privind dezmembramintele dreptului de proprietate, drepturi reale de garanție și sarcini	Referințe
NU SUNT	

Teren

Nr cadastral	Suprafața (mp)*	Observații / Referințe
	328	

* Suprafața este determinată în planul de proiecție Stereo 70.



Date referitoare la teren

Crt	Categorie folosință	Intravilan	Suprafața (mp)	Tarla	Parcelă	Nr. topo	Observații / Referințe
1	ape curgătoare	DA	328	13	HR 391	-	

Lungime Segmente

1) Valorile lungimilor segmentelor sunt obținute din proiecție în plan.

Punct început	X / Y	Punct sfârșit	X / Y	Lungime segment (** (m)
1	550.266,842 404.171,325	2	550.264,63 404.170,332	2.425
3	550.262,668 404.168,101	4	550.261,744 404.165,555	2.708
5	550.260,514 404.164,352	6	550.259,367 404.162,086	2.54
7	550.258,779 404.160,24	8	550.255,618 404.156,715	4.735
9	550.253,548 404.154,869	10	550.252,373 404.152,016	3.085

Punct început	X / Y	Punct sfârșit	X / Y	Lungime segment (** (m)
2	550.264,63 404.170,332	3	550.262,668 404.168,101	2.971
4	550.261,744 404.165,555	5	550.260,514 404.164,352	1.72
6	550.259,367 404.162,086	7	550.258,779 404.160,24	1.937
8	550.255,618 404.156,715	9	550.253,548 404.154,869	2.774
10	550.252,373 404.152,016	11	550.250,834 404.150,617	2.08

Punct început	X / Y	Punct sfârșit	X / Y	Lungime segment (** (m)
11	550.250,834 404.150,617	12	550.247,521 404.148,704	3.826
13	550.244,055 404.142,77	14	550.242,17 404.138,713	4.474
15	550.241,108 404.135,746	16	550.238,941 404.131,576	4.699
17	550.232,95 404.123,884	18	550.224,208 404.118,284	10.382
19	550.218,911 404.114,54	20	550.219,922 404.111,517	3.188
21	550.221,066 404.108,537	22	550.223,507 404.110,486	3.124
23	550.230,515 404.117,392	24	550.233,38 404.119,033	3.302
25	550.238,089 404.122,997	26	550.241,306 404.127,05	5.175
27	550.243,058 404.130,661	28	550.245,272 404.134,212	4.185
29	550.247,627 404.138,702	30	550.251,75 404.145,201	7.697
31	550.253,267 404.147,404	32	550.254,131 404.148,561	1.444
33	550.256,743 404.152,357	34	550.257,921 404.153,911	1.95
35	550.259,586 404.156,56	36	550.260,942 404.158,051	2.015
37	550.262,542 404.160,29	38	550.264,397 404.162,57	2.939
39	550.265,835 404.166,736	40	550.265,656 404.169,036	2.307

Punct început	X / Y	Punct sfârșit	X / Y	Lungime segment (** (m)
12	550.247,521 404.148,704	13	550.244,055 404.142,77	6.872
14	550.242,17 404.138,713	15	550.241,108 404.135,746	3.151
16	550.238,941 404.131,576	17	550.232,95 404.123,884	9.75
18	550.224,208 404.118,284	19	550.218,911 404.114,54	6.487
20	550.219,922 404.111,517	21	550.221,066 404.108,537	3.192
22	550.223,507 404.110,486	23	550.230,515 404.117,392	9.839
24	550.233,38 404.119,033	25	550.238,089 404.122,997	6.155
26	550.241,306 404.127,05	27	550.243,058 404.130,661	4.014
28	550.245,272 404.134,212	29	550.247,627 404.138,702	5.07
30	550.251,75 404.145,201	31	550.253,267 404.147,404	2.675
32	550.254,131 404.148,561	33	550.256,743 404.152,357	4.608
34	550.257,921 404.153,911	35	550.259,586 404.156,56	3.129
36	550.260,942 404.158,051	37	550.262,542 404.160,29	2.752
38	550.264,397 404.162,57	39	550.265,835 404.166,736	4.407
40	550.265,656 404.169,036	1	550.266,842 404.171,325	2.578

** Lungimile segmentelor sunt determinate în planul de proiecție Stereo 70 și sunt rotunjite la 1 milimetru.

*** Distanța dintre puncte este formată din segmente cumulate ce sunt mai mici decât valoarea 1 milimetru.

**DATE DESPRE IMOBILUL NR. 1777**

Oficiul de Cadastru și Publicitate Imobiliară PRAHOVA
Biroul de Cadastru și Publicitate Imobiliară Câmpina

A. Partea I. Descrierea imobilului

TEREN Intravilan

Adresa: Loc. Provita De Sus, Jud. Prahova, T 28 ; F 897

Nr. Crt	Nr cadastral Nr. topografic	Suprafața* (mp)	Observații / Referințe
A1	21453	Din acte: 506 Masurata: 485	Sector cadastral:17 Teren imprejmuit;

B. Partea II. Proprietari și acte

Inscrieri privitoare la dreptul de proprietate și alte drepturi reale		Referințe
41617 / 01/09/2023		
Act Notarial nr. 2070, din 31/08/2023 emis de Musat Roxana Andreea;		
B1	Se infiinteaza cartea funciara 21453 a imobilului cu numarul cadastral 21453 / UAT Provita de Sus, rezultat din dezmembrarea imobilului cu numarul cadastral 20920 in scris in cartea funciara 20920;	A1
41624 / 01/09/2023		
Act Notarial nr. 2071, din 31/08/2023 emis de Musat Roxana Andreea;		
B7	Intabulare, drept de PROPRIETATEcumpărare ca bun propriu, dobandit prin Conventie, cota actuala 1/1, cota initiala 1/1 1) LUPEA IOANA IULIANA	A1

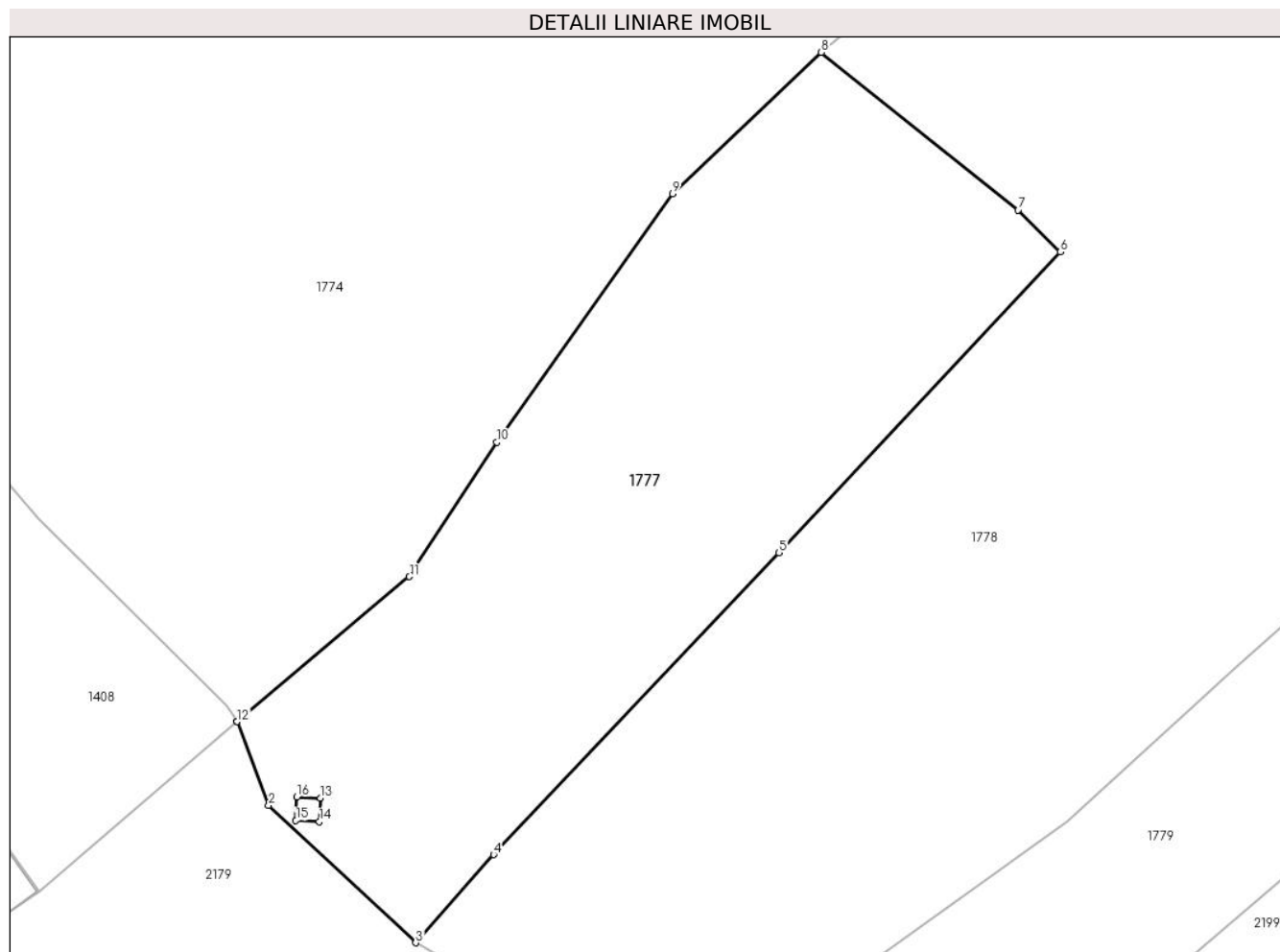
C. Partea III. SARCINI .

Inscrieri privind dezmembramintele dreptului de proprietate, drepturi reale de garanție și sarcini	Referințe
NU SUNT	

Teren

Nr cadastral	Suprafața (mp)*	Observații / Referințe
21453	Din acte: 506 Masurata: 485	

* Suprafața este determinată în planul de proiecție Stereo 70.



Date referitoare la teren

Crt	Categorie folosință	Intra vilan	Suprafața (mp)	Tarla	Parcelă	Nr. topo	Observații / Referințe
1	faneata	DA	485	28	897	-	

Lungime Segmente

1) Valorile lungimilor segmentelor sunt obținute din proiecție în plan.

Punct început	X / Y	Punct sfârșit	X / Y	Lungime segment (** (m)
1	550.267,082 404.061,256	2	550.268,425 404.057,714	3.788
2	550.268,425 404.057,714	3	550.274,659 404.051,892	8.53
3	550.274,659 404.051,892	4	550.277,959 404.055,629	4.985
4	550.277,959 404.055,629	5	550.290,045 404.068,423	17.6
5	550.290,045 404.068,423	6	550.301,975 404.081,161	17.452

Punct început	X / Y	Punct sfârșit	X / Y	Lungime segment (** (m)
6	550.301,975 404.081,161	7	550.300,182 404.082,935	2.522
7	550.300,182 404.082,935	8	550.291,848 404.089,618	10.683
8	550.291,848 404.089,618	9	550.285,539 404.083,625	8.702
9	550.285,539 404.083,625	10	550.278,091 404.073,099	12.895
10	550.278,091 404.073,099	11	550.274,388 404.067,404	6.793
11	550.274,388 404.067,404	12	550.267,082 404.061,256	9.549
12	550.267,082 404.061,256	13	550.270,624 404.058,022	4.796
13	550.270,624 404.058,022	14	550.270,574 404.057,023	1.0
14	550.270,574 404.057,023	15	550.269,575 404.057,073	1.0
15	550.269,575 404.057,073	16	550.269,625 404.058,071	0.999
16	550.269,625 404.058,071	1	550.270,624 404.058,022	1.0

** Lungimile segmentelor sunt determinate în planul de proiecție Stereo 70 și sunt rotunjite la 1 milimetru.

*** Distanța dintre puncte este formată din segmente cumulate ce sunt mai mici decât valoarea 1 milimetru.

**DATE DESPRE IMOBILUL NR. 1778**

Oficiul de Cadastru și Publicitate Imobiliară PRAHOVA
Biroul de Cadastru și Publicitate Imobiliară Câmpina

A. Partea I. Descrierea imobilului

TEREN Intravilan

Adresa: Loc. Provita De Sus, Jud. Prahova, T 28 ; F 897

Nr. Crt	Nr cadastral Nr. topografic	Suprafața* (mp)	Observații / Referințe
A1	21454	Din acte: 1.778 Masurata: 1.827	Sector cadastral:17 Teren imprejmuit;

B. Partea II. Proprietari și acte

Inscrieri privitoare la dreptul de proprietate și alte drepturi reale	Referințe	
41617 / 01/09/2023		
Act Notarial nr. 2070, din 31/08/2023 emis de Musat Roxana Andreea;		
B1	Se infiinteaza cartea funciara 21454 a imobilului cu numarul cadastral 21454 / UAT Provita de Sus, rezultat din dezmembrarea imobilului cu numarul cadastral 20920 inscris in cartea funciara 20920;	A1
Act Notarial nr. 1100, din 30/10/2020 emis de Mihail Cristian;		
B2	Intabulare, drept de PROPRIETATEpartaj, dobandit prin Conventie, cota actuala 1/1, cota initiala 1/1 1) DINU IULIA-ELENA , reinscrisa pentru intreaga cota <i>OBSERVATII: pozitie transcrisa din CF 20920/Provita de Sus, inscrisa prin incheierea nr. 36948 din 03/11/2020; act notarial nr 4490 din 28.11.2016, emis de N.P. VASILE SAVULESCU; incheiere nr.25561 din 29.11.2016 BCPI Campina</i>	A1
Act Administrativ nr. 36948, din 03/11/2020 emis de BCPI Campina (act administrativ nr 387388 din 21.01.2014, emis de SPCLEP PANTELIMON;act administrativ nr cerere din 24.06.2022, emis de Popovici Alexandra;act notarial nr 1100 din 30.10.2020, emis de CRISTIAN MIHAIL);		
B3	se indreapta eroarea materiala strecurata in inch.36948/2020, in sensul ca numele corect al proprietarei este DINU IULIA-ELENA si nu Dima Iulia Elena cum din eroare a fost inscris <i>OBSERVATII: pozitie transcrisa din CF 20920/Provita de Sus, inscrisa prin incheierea nr. 25961 din 24/06/2022;</i>	A1
Act Notarial nr. 2640, din 26/07/2023 emis de BNP GAGIU MEDA (act administrativ nr 35259 din 18.07.2023, emis de BCPI CAMPINA);		
B4	se actualizeaza informatiile cadastrale in sensul modificarii limitei si suprafetei imobilului conform documentatiei tehnice avizate <i>OBSERVATII: pozitie transcrisa din CF 20920/Provita de Sus, inscrisa prin incheierea nr. 36850 din 31/07/2023;</i>	A1
B5	se repositioneaza imobilul conform documentatiei tehnice avizate <i>OBSERVATII: pozitie transcrisa din CF 20920/Provita de Sus, inscrisa prin incheierea nr. 36850 din 31/07/2023;</i>	A1

C. Partea III. SARCINI

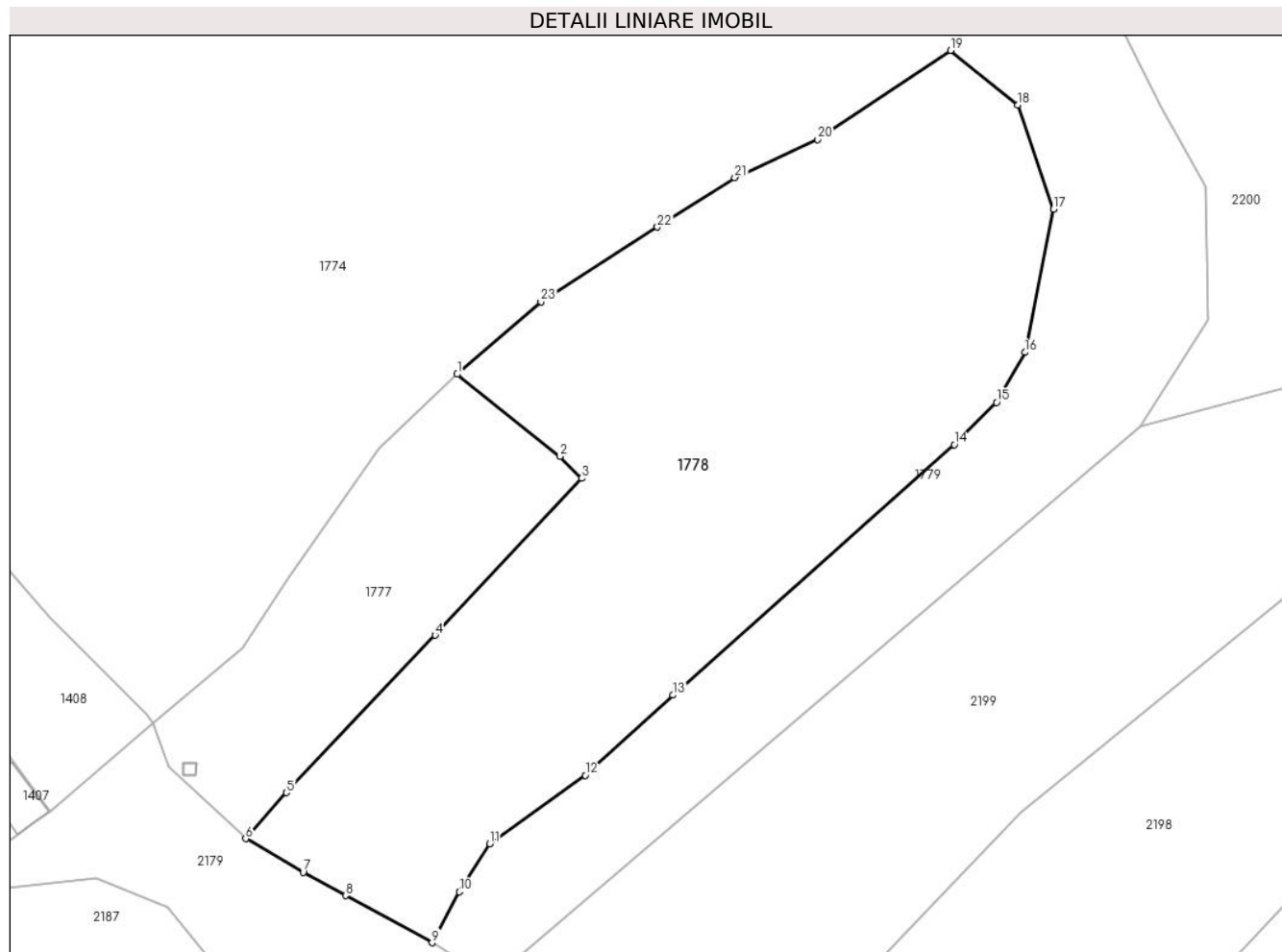
Inscrieri privind dezmembramintele dreptului de proprietate, drepturi reale de garanție și sarcini	Referințe	
46643 / 02/10/2023		
Act Administrativ nr. 12491001, din 29/09/2023 emis de ANAF ;		
C1	Intabulare, drept de IPOTECA LEGALA, Valoare:1265000 LEIreprezentând sechestrul asigurator 1) ANAF - DIRECTIA GENERALA REGIONALA A FINANTELOR PUBLICE BUCURESTI , CIF:999999999999	A1
3905 / 05/02/2024		
Ordonanta nr. 355/P/2023, din 02/02/2024 emis de PARCHETUL DE PE LÂNGĂ TRIBUNALUL ILFOV;		
C2	se inscrie IPOTECA LEGALA, reprezentând sechestrul asigurator până la concurența sumei de 1.300.000 LEI	A1
26882 / 27/06/2024		
Ordonanta nr. 355/320/P/2023, din 07/05/2024 emis de PARCHETUL DE PE LANGA TRIBUNALUL ILFOV;		
C3	se mentine ipoteca legala reprezentand sechestrul, de sub C2 în baza Ordonanței nr 355/320/P/2023 din 07.05.2024 emisă de PARCHETUL DE PE LÂNGĂ TRIBUNALUL ILFOV	A1

Anexa Nr. 1 La Partea I

Teren

Nr cadastral	Suprafața (mp)*	Observații / Referințe
21454	Din acte: 1.778 Masurata: 1.827	

* Suprafața este determinată în planul de proiecție Stereo 70.



Date referitoare la teren

Crt	Categorie folosință	Intravilan	Suprafața (mp)	Tarla	Parcelă	Nr. topo	Observații / Referințe
1	faneata	DA	1.827	28	897	-	

Lungime Segmente

1) Valorile lungimilor segmentelor sunt obținute din proiecție în plan.

Punct început	X / Y	Punct sfârșit	X / Y	Lungime segment (** (m)
1	550.291,848 404.089,618	2	550.300,182 404.082,935	10.683
3	550.301,975 404.081,161	4	550.290,045 404.068,423	17.452

Punct început	X / Y	Punct sfârșit	X / Y	Lungime segment (** (m)
2	550.300,182 404.082,935	3	550.301,975 404.081,161	2.522
4	550.290,045 404.068,423	5	550.277,959 404.055,629	17.6

Punct început	X / Y	Punct sfârșit	X / Y	Lungime segment (** (m)
5	550.277,959 404.055,629	6	550.274,659 404.051,892	4.985
7	550.279,326 404.049,161	8	550.282,772 404.047,271	3.93
9	550.289,81 404.043,438	10	550.292,018 404.047,578	4.692
11	550.294,491 404.051,464	12	550.302,247 404.057,029	9.546
13	550.309,375 404.063,551	14	550.332,241 404.083,895	30.606
15	550.335,676 404.087,321	16	550.337,979 404.091,384	4.67
17	550.340,314 404.103,021	18	550.337,384 404.111,475	8.947
19	550.331,939 404.115,903	20	550.321,149 404.108,677	12.986
21	550.314,396 404.105,586	22	550.308,106 404.101,561	7.468
23	550.298,644 404.095,505	1	550.291,848 404.089,618	8.991

Punct început	X / Y	Punct sfârșit	X / Y	Lungime segment (** (m)
6	550.274,659 404.051,892	7	550.279,326 404.049,161	5.407
8	550.282,772 404.047,271	9	550.289,81 404.043,438	8.014
10	550.292,018 404.047,578	11	550.294,491 404.051,464	4.606
12	550.302,247 404.057,029	13	550.309,375 404.063,551	9.662
14	550.332,241 404.083,895	15	550.335,676 404.087,321	4.851
16	550.337,979 404.091,384	17	550.340,314 404.103,021	11.869
18	550.337,384 404.111,475	19	550.331,939 404.115,903	7.018
20	550.321,149 404.108,677	21	550.314,396 404.105,586	7.427
22	550.308,106 404.101,561	23	550.298,644 404.095,505	11.234

** Lungimile segmentelor sunt determinate în planul de proiecție Stereo 70 și sunt rotunjite la 1 milimetru.

*** Distanța dintre puncte este formată din segmente cumulate ce sunt mai mici decât valoarea 1 milimetru.

**DATE DESPRE IMOBILUL NR. 1779**

Oficiul de Cadastru și Publicitate Imobiliară PRAHOVA
Biroul de Cadastru și Publicitate Imobiliară Câmpina

A. Partea I. Descrierea imobilului

TEREN Intravilan

Adresa: Loc. Provita De Sus, Jud. Prahova

Nr. Crt	Nr cadastral Nr. topografic	Suprafața* (mp)	Observații / Referințe
A1		1.312	Sector cadastral:17 Teren neimprejmuit;

B. Partea II. Proprietari și acte

Inscrieri privitoare la dreptul de proprietate și alte drepturi reale		Referințe
/		
Act Normativ nr. LEGEA 7, din 13/03/1996 emis de PARLAMENTUL ROMANIEI;		
B1	Inscrierea provizorie, drept de PROPRIETATE, dobandit prin Lege, cota actuala 1/1, cota initiala 1/1 1) NEIDENTIFICAT NEIDENTIFICAT	A1
B2	Se noteaza faptul ca imobilul are proprietar neidentificat.	A1

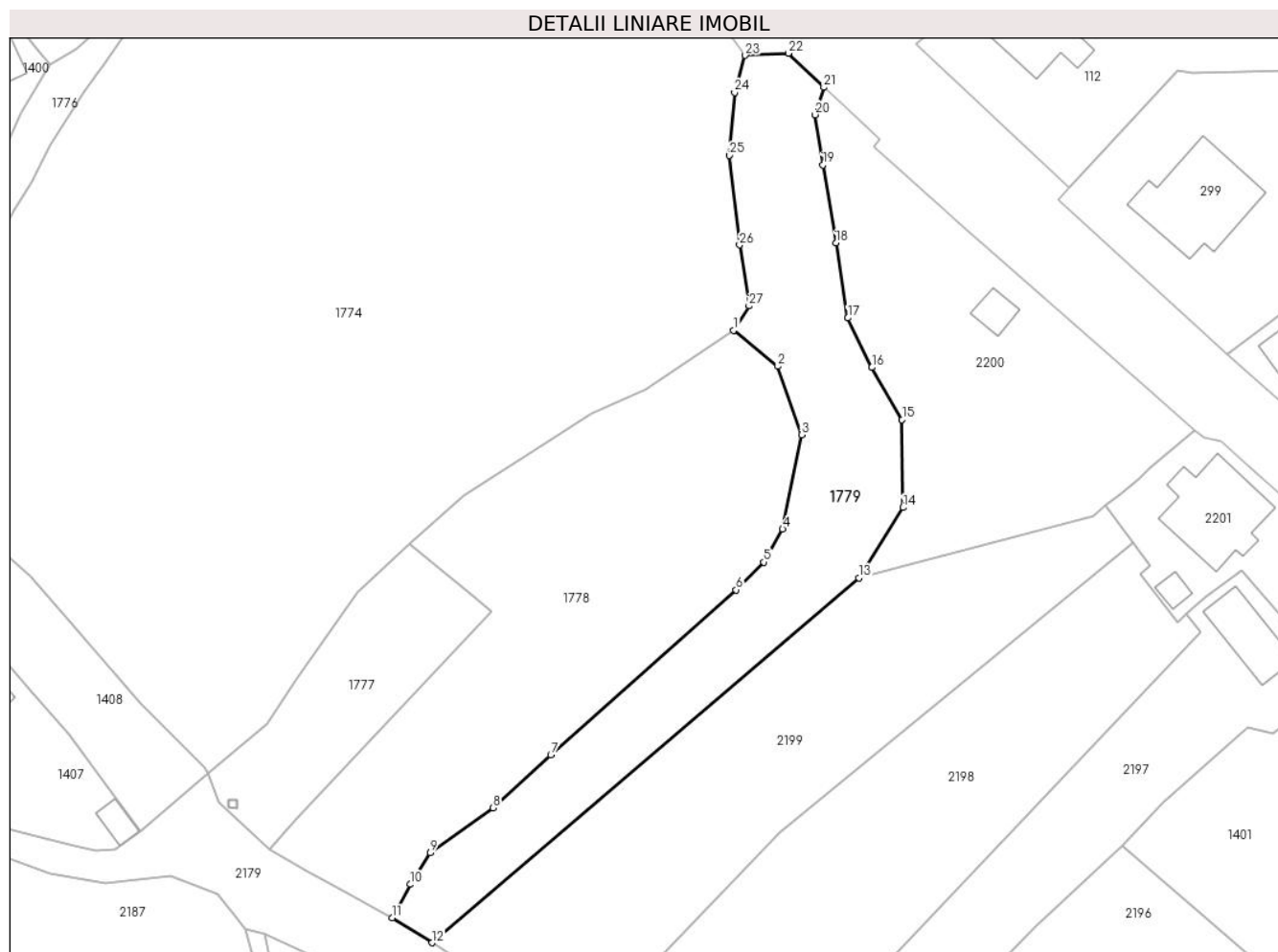
C. Partea III. SARCINI .

Inscrieri privind dezmembramintele dreptului de proprietate, drepturi reale de garanție și sarcini	Referințe
NU SUNT	

Teren

Nr cadastral	Suprafața (mp)*	Observații / Referințe
	1.312	

* Suprafața este determinată în planul de proiecție Stereo 70.



Date referitoare la teren

Crt	Categorie folosință	Intravilan	Suprafața (mp)	Tarla	Parcelă	Nr. topo	Observații / Referințe
1	neproductiv	DA	1.312	28	-	-	

Lungime Segmente

1) Valorile lungimilor segmentelor sunt obținute din proiecție în plan.

Punct început	X / Y	Punct sfârșit	X / Y	Lungime segment (** (m)
1	550.331,939 404.115,903	2	550.337,384 404.111,475	7.018
3	550.340,314 404.103,021	4	550.337,979 404.091,384	11.869
5	550.335,676 404.087,321	6	550.332,241 404.083,895	4.851
7	550.309,375 404.063,551	8	550.302,247 404.057,029	9.662
9	550.294,491 404.051,464	10	550.292,018 404.047,578	4.606

Punct început	X / Y	Punct sfârșit	X / Y	Lungime segment (** (m)
2	550.337,384 404.111,475	3	550.340,314 404.103,021	8.947
4	550.337,979 404.091,384	5	550.335,676 404.087,321	4.67
6	550.332,241 404.083,895	7	550.309,375 404.063,551	30.606
8	550.302,247 404.057,029	9	550.294,491 404.051,464	9.546
10	550.292,018 404.047,578	11	550.289,81 404.043,438	4.692

Punct început	X / Y	Punct sfârşit	X / Y	Lungime segment (** (m)
11	550.289,81 404.043,438	12	550.294,683 404.040,377	5.755
13	550.347,391 404.085,376	14	550.352,83 404.094,059	10.246
15	550.352,712 404.104,888	16	550.348,99 404.111,331	7.441
17	550.346,029 404.117,435	18	550.344,546 404.126,673	9.356
19	550.342,954 404.136,291	20	550.341,98 404.142,496	6.281
21	550.343,063 404.145,871	22	550.338,692 404.150,076	6.065
23	550.333,366 404.149,81	24	550.332,062 404.145,234	4.758
25	550.331,442 404.137,481	26	550.332,668 404.126,438	11.111
27	550.333,84 404.118,905	1	550.331,939 404.115,903	3.553

Punct început	X / Y	Punct sfârşit	X / Y	Lungime segment (** (m)
12	550.294,683 404.040,377	13	550.347,391 404.085,376	69.304
14	550.352,83 404.094,059	15	550.352,712 404.104,888	10.83
16	550.348,99 404.111,331	17	550.346,029 404.117,435	6.784
18	550.344,546 404.126,673	19	550.342,954 404.136,291	9.749
20	550.341,98 404.142,496	21	550.343,063 404.145,871	3.545
22	550.338,692 404.150,076	23	550.333,366 404.149,81	5.333
24	550.332,062 404.145,234	25	550.331,442 404.137,481	7.778
26	550.332,668 404.126,438	27	550.333,84 404.118,905	7.624

** Lungimile segmentelor sunt determinate în planul de proiecție Stereo 70 și sunt rotunjite la 1 milimetru.

*** Distanța dintre puncte este formată din segmente cumulate ce sunt mai mici decât valoarea 1 milimetru.

**DATE DESPRE IMOBILUL NR. 1786**

Oficiul de Cadastru și Publicitate Imobiliară PRAHOVA
Biroul de Cadastru și Publicitate Imobiliară Câmpina

A. Partea I. Descrierea imobilului

TEREN Necunoscut

Adresa: Loc. Provita De Sus, Nr. 406, Jud. Prahova

Nr. Crt	Nr cadastral Nr. topografic	Suprafața* (mp)	Observații / Referințe
A1		4.043	Sector cadastral:18 Teren imprejmuit;

Construcții

Crt	Nr cadastral Nr. topografic	Adresa	Observații / Referințe
A1.1		Loc. Provita De Sus, Nr. 406, Jud. Prahova	Nr. niveluri:1; S. construita la sol:60 mp; Locuinta (P) din lemn, acoperita cu tabla, anul 1960.
A1.2		Loc. Provita De Sus, Nr. 406, Jud. Prahova	Nr. niveluri:1; S. construita la sol:67 mp; Anexa (P) din lemn, acoperita cu tabla, din anul 1970.

B. Partea II. Proprietari și acte

Inscrieri privitoare la dreptul de proprietate și alte drepturi reale		Referințe
/		
Act Notarial nr. 299, din 03/09/2010 emis de BN IVAN MIHAELA-SAVULESCU VASILE (Certificat de Mostenitor nr. 277/20.06.2001 act notarial emis de BN IVAN MIHAELA-SAVULESCU VASILE);		
B1	Intabulare, drept de PROPRIETATE, dobandit prin Succesiune, cota actuala 1/1, cota initiala 1/1 1) CHIRU CONSTANTIN-EUGEN	A1, A1.1, A1.2

C. Partea III. SARCINI .

Inscrieri privind dezmembramintele dreptului de proprietate, drepturi reale de garanție și sarcini	Referințe
NU SUNT	

Teren

Nr cadastral	Suprafața (mp)*	Observații / Referințe
	4.043	

* Suprafața este determinată în planul de proiecție Stereo 70.



Date referitoare la teren

Crt	Categorie folosință	Intravilan	Suprafața (mp)	Tarla	Parcelă	Nr. topo	Observații / Referințe
1	curți constructii	DA	504	48	-	-	
2	faneata	DA	1.134	48	-	-	
3	faneata	NU	21	48	-	-	
4	faneata	NU	2.384	48	-	-	

Date referitoare la construcții

Crt	Număr	Destinație construcție	Supraf. (mp)	Situație juridică	Observații / Referințe
A1.1		construcții de locuințe	60	Cu acte	Nr. niveluri:1; S. construită la sol:60 mp; Locuința (P) din lemn, acoperită cu tablă, anul 1960.
A1.2		construcții anexa	67	Cu acte	Nr. niveluri:1; S. construită la sol:67 mp; Anexa (P) din lemn, acoperită cu tablă, din anul 1970.

Punct început	X / Y	Punct sfârşit	X / Y	Lungime segment	Punct început	X / Y	Punct sfârşit	X / Y	Lungime segment	Punct început	X / Y	Punct sfârşit	X / Y	Lungime segment
97	550.016,857 403.849,209	98	550.015,953 403.847,021	2.367	98	550.015,953 403.847,021	99	550.014,448 403.842,903	4.384	99	550.014,448 403.842,903	100	550.013,614 403.840,838	2.227
100	550.013,614 403.840,838	101	550.012,842 403.838,843	2.139	101	550.012,842 403.838,843	102	550.012,024 403.836,727	2.269	102	550.012,024 403.836,727	103	550.010,905 403.834,472	2.517
103	550.010,905 403.834,472	104	550.010,498 403.833,616	0.948	104	550.010,498 403.833,616	105	550.010,397 403.833,404	0.235	105	550.010,397 403.833,404	1	550.009,818 403.832,361	1.193

** Lungimile segmentelor sunt determinate în planul de proiecţie Stereo 70 şi sunt rotunjite la 1 milimetru.

*** Distanţa dintre puncte este formată din segmente cumulate ce sunt mai mici decât valoarea 1 milimetru.

**DATE DESPRE IMOBILUL NR. 1787**

Oficiul de Cadastru și Publicitate Imobiliară PRAHOVA
Biroul de Cadastru și Publicitate Imobiliară Câmpina

A. Partea I. Descrierea imobilului

TEREN Necunoscut

Nr. CF vechi:42(e:42)

Nr. cadastral vechi:59

Adresa: Loc. Provita De Sus, Str Valea Poenii, Nr. 277, Jud. Prahova

Nr. Crt	Nr cadastral Nr. topografic	Suprafața* (mp)	Observații / Referințe
A1	20202	Din acte: 1.288 Masurata: 1.241	Sector cadastral:18 Teren imprejmuit;

Construcții

Crt	Nr cadastral Nr. topografic	Adresa	Observații / Referințe
A1.1	20202-C1	Loc. Provita De Sus, Str Valea Poenii, Nr. 277, Jud. Prahova	Nr. niveluri:1; S. construita la sol:39 mp; C1-locuinta

B. Partea II. Proprietari și acte

Inscrieri privitoare la dreptul de proprietate și alte drepturi reale	Referințe
23111 / 07/06/2021	
Act Administrativ nr. 470066, din 08/04/2017 emis de CONSILIUL LOCAL AL SECTORULUI 6;	
B4	se noteaza schimbarea numelui coproprietarei de sub B2, B3.3, din STERIU ALINA-ANDREEA in OPRITA ALINA-ANDREEA
	A1, A1.1
Act Notarial nr. 1639, din 03/06/2021 emis de Ivan Mihaela;	
B5	Intabulare, drept de PROPRIETATEcumparare ca bun comun, dobandit prin Conventie, cota actuala 1/1, cota initiala 1/1
	A1, A1.1
	1) CĂCIULĂ PETRE-CRISTIAN 2) CĂCIULĂ MARIA-CLAUDIA

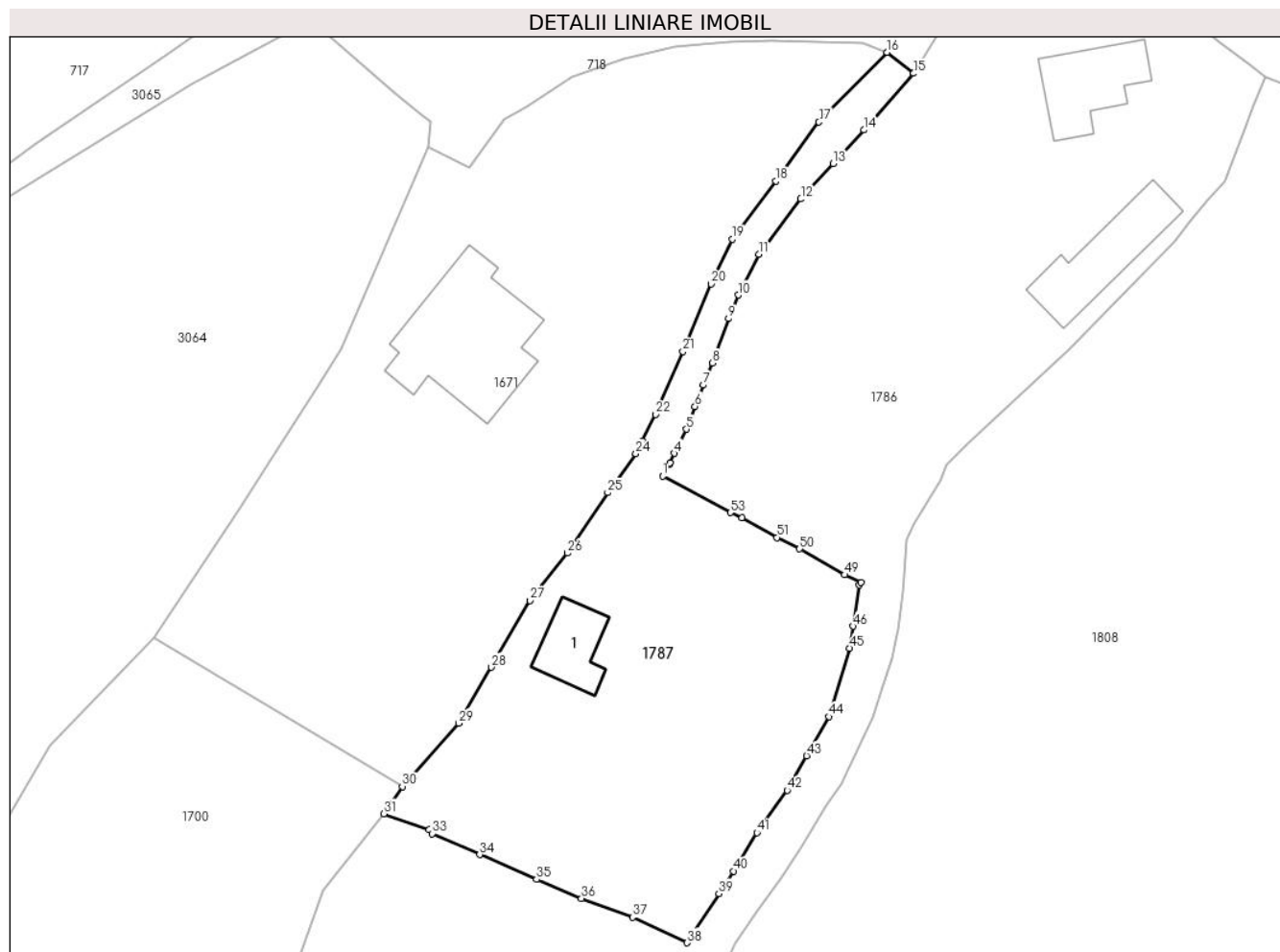
C. Partea III. SARCINI

Inscrieri privind dezmembramentele dreptului de proprietate, drepturi reale de garanție și sarcini	Referințe
23111 / 07/06/2021	
Hotarare Judecatoreasca nr. 947, din 10/03/2010 emis de JUDECATORIA CAMPINA;	
C2	se radiaza litigiul de sub C1, in baza sentintei civile nr 947 din 10.03.2010 pronuntata de JUDECATORIA CAMPINA
	A1, A1.1
24688 / 17/06/2021	
Act Administrativ nr. 23111, din 07/06/2021 emis de BCPI Campina (act administrativ nr FN din 17.06.2021, emis de Ivan Mihaela);	
C3	se indreapta eroarea materiala strecurata in inch.23111/2021, in sensul ca s-a omis a se radia litigiul de sub C1, in baza sentintei civile nr 947 din 10.03.2010 pronuntata de JUDECATORIA CAMPINA
	A1, A1.1

Teren

Nr cadastral	Suprafața (mp)*	Observații / Referințe
20202	Din acte: 1.288 Masurata: 1.241	

* Suprafața este determinată în planul de proiecție Stereo 70.



Date referitoare la teren

Crt	Categorie folosință	Intravilan	Suprafața (mp)	Tarla	Parcelă	Nr. topo	Observații / Referințe
1	curți constructii	DA	132	48	-	-	
2	curți constructii	NU	164	48	-	-	
3	arabil	NU	934	48	-	-	
4	arabil	DA	11	48	-	-	

Date referitoare la construcții

Crt	Număr	Destinație construcție	Supraf. (mp)	Situație juridică	Observații / Referințe
A1.1	20202-C1	construcții de locuințe	39	Cu acte	Nr. niveluri:1; S. construita la sol:39 mp; C1-locuinta

Lungime Segmente

1) Valorile lungimilor segmentelor sunt obținute din proiecție în plan.

Punct început	X / Y	Punct sfârșit	X / Y	Lungime segment	Punct început	X / Y	Punct sfârșit	X / Y	Lungime segment	Punct început	X / Y	Punct sfârșit	X / Y	Lungime segment
1	550.009,818 403.832,361	2	550.010,397 403.833,404	1.193	2	550.010,397 403.833,404	3	550.010,498 403.833,616	0.235	3	550.010,498 403.833,616	4	550.010,905 403.834,472	0.948

Punct început	X / Y	Punct sfârșit	X / Y	Lungime segment	Punct început	X / Y	Punct sfârșit	X / Y	Lungime segment	Punct început	X / Y	Punct sfârșit	X / Y	Lungime segment
4	550.010,905 403.834,472	5	550.012,024 403.836,727	2.517	5	550.012,024 403.836,727	6	550.012,842 403.838,843	2.269	6	550.012,842 403.838,843	7	550.013,614 403.840,838	2.139
7	550.013,614 403.840,838	8	550.014,448 403.842,903	2.227	8	550.014,448 403.842,903	9	550.015,953 403.847,021	4.384	9	550.015,953 403.847,021	10	550.016,857 403.849,209	2.367
10	550.016,857 403.849,209	11	550.018,801 403.853,005	4.265	11	550.018,801 403.853,005	12	550.022,693 403.858,154	6.454	12	550.022,693 403.858,154	13	550.025,696 403.861,451	4.46
13	550.025,696 403.861,451	14	550.028,58 403.864,576	4.252	14	550.028,58 403.864,576	15	550.033,191 403.869,856	7.01	15	550.033,191 403.869,856	16	550.030,734 403.871,807	3.137
16	550.030,734 403.871,807	17	550.024,377 403.865,322	9.081	17	550.024,377 403.865,322	18	550.020,384 403.859,832	6.789	18	550.020,384 403.859,832	19	550.016,302 403.854,415	6.783
19	550.016,302 403.854,415	20	550.014,343 403.850,239	4.613	20	550.014,343 403.850,239	21	550.011,725 403.843,955	6.808	21	550.011,725 403.843,955	22	550.009,151 403.838,103	6.393
22	550.009,151 403.838,103	23	550.007,914 403.835,603	2.789	23	550.007,914 403.835,603	24	550.007,336 403.834,435	1.303	24	550.007,336 403.834,435	25	550.004,705 403.830,826	4.466
25	550.004,705 403.830,826	26	550.000,952 403.825,196	6.766	26	550.000,952 403.825,196	27	549.997,456 403.820,775	5.636	27	549.997,456 403.820,775	28	549.993,861 403.814,569	7.172
28	549.993,861 403.814,569	29	549.990,843 403.809,359	6.021	29	549.990,843 403.809,359	30	549.985,589 403.803,468	7.894	30	549.985,589 403.803,468	31	549.983,856 403.800,923	3.079
31	549.983,856 403.800,923	32	549.988,099 403.799,458	4.489	32	549.988,099 403.799,458	33	549.988,369 403.799,079	0.465	33	549.988,369 403.799,079	34	549.992,778 403.797,116	4.826
34	549.992,778 403.797,116	35	549.998,082 403.794,812	5.783	35	549.998,082 403.794,812	36	550.002,274 403.793,042	4.55	36	550.002,274 403.793,042	37	550.007,028 403.791,28	5.07
37	550.007,028 403.791,28	38	550.012,116 403.788,914	5.611	38	550.012,116 403.788,914	39	550.015,048 403.793,5	5.443	39	550.015,048 403.793,5	40	550.016,417 403.795,588	2.497
40	550.016,417 403.795,588	41	550.018,603 403.799,157	4.185	41	550.018,603 403.799,157	42	550.021,408 403.803,112	4.849	42	550.021,408 403.803,112	43	550.023,233 403.806,319	3.69
43	550.023,233 403.806,319	44	550.025,308 403.809,965	4.195	44	550.025,308 403.809,965	45	550.027,249 403.816,348	6.672	45	550.027,249 403.816,348	46	550.027,558 403.818,379	2.054
46	550.027,558 403.818,379	47	550.028,14 403.822,21	3.875	47	550.028,14 403.822,21	48	550.028,28 403.822,47	0.295	48	550.028,28 403.822,47	49	550.026,777 403.823,171	1.658
49	550.026,777 403.823,171	50	550.022,58 403.825,584	4.841	50	550.022,58 403.825,584	51	550.020,465 403.826,64	2.364	51	550.020,465 403.826,64	52	550.017,216 403.828,47	3.729
52	550.017,216 403.828,47	53	550.016,149 403.828,969	1.178	53	550.016,149 403.828,969	1	550.009,818 403.832,361	7.182					

** Lungimile segmentelor sunt determinate în planul de proiecție Stereo 70 și sunt rotunjite la 1 milimetru.

*** Distanța dintre puncte este formată din segmente cumulate ce sunt mai mici decât valoarea 1 milimetru.

**DATE DESPRE IMOBILUL NR. 1788**

Oficiul de Cadastru și Publicitate Imobiliară PRAHOVA
Biroul de Cadastru și Publicitate Imobiliară Câmpina

A. Partea I. Descrierea imobilului

TEREN Intravilan

Nr. CF vechi:41(e:41)

Nr. cadastral vechi:56

Adresa: Loc. Provita De Sus, Nr. 389, Jud. Prahova

Nr. Crt	Nr cadastral Nr. topografic	Suprafața* (mp)	Observații / Referințe
A1	20854	Din acte: 450 Masurata: 515	Sector cadastral:18 Teren imprejmuit;

Construcții

Crt	Nr cadastral Nr. topografic	Adresa	Observații / Referințe
A1.1	20854-C1	Loc. Provita De Sus, Nr. 389, Jud. Prahova	Nr. niveluri:1; S. construita la sol:64 mp; C1-locuinta-
A1.2	20854-C2	Loc. Provita De Sus, Nr. 389, Jud. Prahova	Nr. niveluri:1; S. construita la sol:20 mp; C2-anexa-
A1.3		Loc. Provita De Sus, Nr. 389, Jud. Prahova	Nr. niveluri:1; S. construita la sol:15 mp;

B. Partea II. Proprietari și acte

Inscrieri privitoare la dreptul de proprietate și alte drepturi reale		Referințe
10070 / 21/09/2006		
Act Notarial nr. 3066, din 20/09/2006 emis de BNP Savulescu Vasile-Campina;		
B3	Intabulare, drept de PROPRIETATEcumparare ca bun comun, dobandit prin Conventie, cota actuala 1/1, cota initiala 1/1 1) SCURTU IOAN 2) SCURTU GEORGETA PAULA	A1, A1.1, A1.2
/		
Act Normativ nr. LEGEA 7, din 13/03/1996 emis de PARLAMENTUL ROMANIEI (Adeverinta 1878 18.03.2024 act administrativ emis de Primaria Provita de Sus);		
B4	Intabulare, drept de PROPRIETATE, dobandit prin Lege, cota actuala 1/1, cota initiala 1/1 1) SCURTU IOAN 2) SCURTU GEORGETA PAULA	A1.3

C. Partea III. SARCINI .

Inscrieri privind dezmembramintele dreptului de proprietate, drepturi reale de garanție și sarcini	Referințe
NU SUNT	

Teren

Nr cadastral	Suprafața (mp)*	Observații / Referințe
20854	Din acte: 450 Masurata: 515	

* Suprafața este determinată în planul de proiecție Stereo 70.



Date referitoare la teren

Crt	Categorie folosință	Intravilan	Suprafața (mp)	Tarla	Parcelă	Nr. topo	Observații / Referințe
1	curți constructii	DA	515	47	1865	-	

Date referitoare la construcții

Crt	Număr	Destinație construcție	Supraf. (mp)	Situație juridică	Observații / Referințe
A1.1	20854-C1	construcții de locuințe	64	Cu acte	Nr. niveluri:1; S. construita la sol:64 mp; C1-locuinta-
A1.2	20854-C2	construcții anexa	20	Cu acte	Nr. niveluri:1; S. construita la sol:20 mp; C2-anexa-
A1.3		construcții anexa	15	Cu acte	Nr. niveluri:1; S. construita la sol:15 mp;

Lungime Segmente

1) Valorile lungimilor segmentelor sunt obținute din proiecție în plan.

Punct început	X / Y	Punct sfârșit	X / Y	Lungime segment (** (m)
1	550.273,841 403.815,677	2	550.270,186 403.822,361	7.618
2	550.270,186 403.822,361	3	550.265,431 403.831,056	9.91

Punct început	X / Y	Punct sfârșit	X / Y	Lungime segment (** (m)
3	550.265,431 403.831,056	4	550.260,555 403.826,093	6.957
4	550.260,555 403.826,093	5	550.254,492 403.820,049	8.561
5	550.254,492 403.820,049	6	550.250,225 403.815,691	6.099
6	550.250,225 403.815,691	7	550.248,729 403.814,13	2.162
7	550.248,729 403.814,13	8	550.251,06 403.809,756	4.956
8	550.251,06 403.809,756	9	550.252,305 403.805,897	4.055
9	550.252,305 403.805,897	10	550.255,027 403.800,607	5.949
10	550.255,027 403.800,607	11	550.258,864 403.795,631	6.284
11	550.258,864 403.795,631	12	550.264,765 403.793,142	6.404
12	550.264,765 403.793,142	13	550.265,844 403.797,203	4.202
13	550.265,844 403.797,203	14	550.267,211 403.801,314	4.332
14	550.267,211 403.801,314	15	550.272,537 403.813,715	13.496
15	550.272,537 403.813,715	1	550.273,841 403.815,677	2.356

** Lungimile segmentelor sunt determinate în planul de proiecție Stereo 70 și sunt rotunjite la 1 milimetru.

*** Distanța dintre puncte este formată din segmente cumulate ce sunt mai mici decât valoarea 1 milimetru.

**DATE DESPRE IMOBILUL NR. 1789**

Oficiul de Cadastru și Publicitate Imobiliară PRAHOVA
Biroul de Cadastru și Publicitate Imobiliară Câmpina

A. Partea I. Descrierea imobilului

TEREN Intravilan

Adresa: Loc. Provita De Sus, Nr. 388, Jud. Prahova

Nr. Crt	Nr cadastral Nr. topografic	Suprafața* (mp)	Observații / Referințe
A1		4.468	Sector cadastral:18 Teren imprejmuit;

Construcții

Crt	Nr cadastral Nr. topografic	Adresa	Observații / Referințe
A1.1		Loc. Provita De Sus, Nr. 388, Jud. Prahova	Nr. niveluri:1; S. construita la sol:125 mp; Locuinta (P+M) din lemn, acoperita cu tabla, anul 1980.
A1.2		Loc. Provita De Sus, Nr. 388, Jud. Prahova	Nr. niveluri:1; S. construita la sol:47 mp; Anexa (P) din lemn, acoperita cu tabla.

B. Partea II. Proprietari și acte

Inscrieri privitoare la dreptul de proprietate și alte drepturi reale		Referințe
/		
Act Notarial nr. 86, din 06/03/2013 emis de BN IVAN MIHAELA-SAVULESCU VASILE;		
B1	Intabulare, drept de PROPRIETATE, dobandit prin Succesiune, cota actuala 1/1, cota initiala 1/1 1) BURLACU VALENTIN	A1, A1.1, A1.2

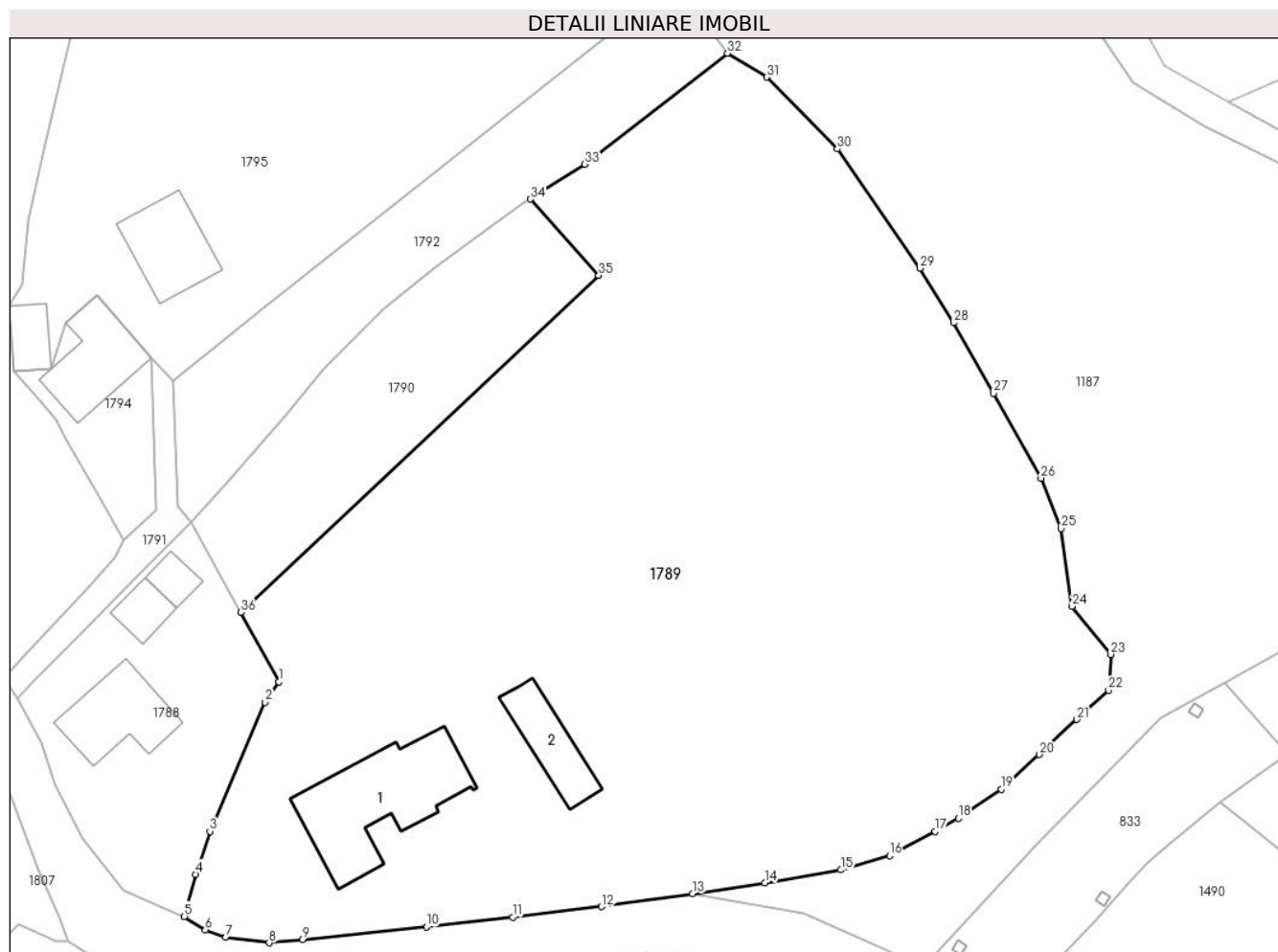
C. Partea III. SARCINI .

Inscrieri privind dezmembramintele dreptului de proprietate, drepturi reale de garanție și sarcini	Referințe
NU SUNT	

Teren

Nr cadastral	Suprafața (mp)*	Observații / Referințe
	4.468	

* Suprafața este determinată în planul de proiecție Stereo 70.



Date referitoare la teren

Crt	Categorie folosință	Intravilan	Suprafața (mp)	Tarla	Parcelă	Nr. topo	Observații / Referințe
1	curți constructii	DA	887	47	1866	-	
2	arabil	DA	2.123	47	1865/5, 1866/3	-	
3	faneata	DA	1.458	47	1865/4	-	

Date referitoare la construcții

Crt	Număr	Destinație construcție	Supraf. (mp)	Situație juridică	Observații / Referințe
A1.1		construcții de locuințe	125	Cu acte	Nr. niveluri:1; S. construită la sol:125 mp; Locuința (P+M) din lemn, acoperită cu tablă, anul 1980.
A1.2		construcții anexa	47	Cu acte	Nr. niveluri:1; S. construită la sol:47 mp; Anexa (P) din lemn, acoperită cu tablă.

Lungime Segmente

1) Valorile lungimilor segmentelor sunt obținute din proiecție în plan.

Punct început	X / Y	Punct sfârșit	X / Y	Lungime segment (** (m)
1	550.273,841 403.815,677	2	550.272,537 403.813,715	2.356

Punct început	X / Y	Punct sfârșit	X / Y	Lungime segment (** (m)
2	550.272,537 403.813,715	3	550.267,211 403.801,314	13.496

Punct început	X / Y	Punct sfârșit	X / Y	Lungime segment (** (m)
3	550.267,211 403.801,314	4	550.265,844 403.797,203	4.332
5	550.264,765 403.793,142	6	550.266,78 403.791,844	2.397
7	550.268,745 403.791,162	8	550.272,899 403.790,608	4.191
9	550.276,088 403.790,926	10	550.288,034 403.792,119	12.005
11	550.296,324 403.793,058	12	550.304,885 403.794,087	8.623
13	550.313,645 403.795,317	14	550.320,567 403.796,367	7.001
15	550.327,873 403.797,611	16	550.332,563 403.798,971	4.883
17	550.336,94 403.801,322	18	550.339,173 403.802,588	2.567
19	550.343,292 403.805,345	20	550.346,969 403.808,693	4.973
21	550.350,576 403.812,061	22	550.353,624 403.814,859	4.138
23	550.353,847 403.818,313	24	550.350,126 403.822,922	5.924
25	550.349,063 403.830,407	26	550.347,123 403.835,251	5.218
27	550.342,558 403.843,405	28	550.338,735 403.850,172	7.772
29	550.335,476 403.855,419	30	550.327,552 403.866,881	13.934
31	550.320,782 403.873,791	32	550.316,982 403.876,08	4.436
33	550.303,263 403.865,424	34	550.298,05 403.862,07	6.199
35	550.304,599 403.854,739	36	550.270,186 403.822,361	47.25

Punct început	X / Y	Punct sfârșit	X / Y	Lungime segment (** (m)
4	550.265,844 403.797,203	5	550.264,765 403.793,142	4.202
6	550.266,78 403.791,844	7	550.268,745 403.791,162	2.08
8	550.272,899 403.790,608	9	550.276,088 403.790,926	3.205
10	550.288,034 403.792,119	11	550.296,324 403.793,058	8.343
12	550.304,885 403.794,087	13	550.313,645 403.795,317	8.846
14	550.320,567 403.796,367	15	550.327,873 403.797,611	7.411
16	550.332,563 403.798,971	17	550.336,94 403.801,322	4.968
18	550.339,173 403.802,588	19	550.343,292 403.805,345	4.957
20	550.346,969 403.808,693	21	550.350,576 403.812,061	4.935
22	550.353,624 403.814,859	23	550.353,847 403.818,313	3.461
24	550.350,126 403.822,922	25	550.349,063 403.830,407	7.56
26	550.347,123 403.835,251	27	550.342,558 403.843,405	9.345
28	550.338,735 403.850,172	29	550.335,476 403.855,419	6.177
30	550.327,552 403.866,881	31	550.320,782 403.873,791	9.674
32	550.316,982 403.876,08	33	550.303,263 403.865,424	17.371
34	550.298,05 403.862,07	35	550.304,599 403.854,739	9.83
36	550.270,186 403.822,361	1	550.273,841 403.815,677	7.618

** Lungimile segmentelor sunt determinate în planul de proiecție Stereo 70 și sunt rotunjite la 1 milimetru.

*** Distanța dintre puncte este formată din segmente cumulate ce sunt mai mici decât valoarea 1 milimetru.

**DATE DESPRE IMOBILUL NR. 1790**

Oficiul de Cadastru și Publicitate Imobiliară PRAHOVA
Biroul de Cadastru și Publicitate Imobiliară Câmpina

A. Partea I. Descrierea imobilului

TEREN Intravilan

Adresa: Loc. Provita De Sus, Jud. Prahova

Nr. Crt	Nr cadastral Nr. topografic	Suprafața* (mp)	Observații / Referințe
A1		501	Sector cadastral:18 Teren neimprejmuit;

B. Partea II. Proprietari și acte

Inscrieri privitoare la dreptul de proprietate și alte drepturi reale		Referințe
/		
Act Normativ nr. LEGEA 7, din 13/03/1996 emis de PARLAMENTUL ROMANIEI;		
B1	Inscrierea provizorie, drept de PROPRIETATE, dobandit prin Lege, cota actuala 1/1, cota initiala 1/1 1) NEIDENTIFICAT NEIDENTIFICAT	A1
B2	Se noteaza faptul ca imobilul are proprietar neidentificat.	A1

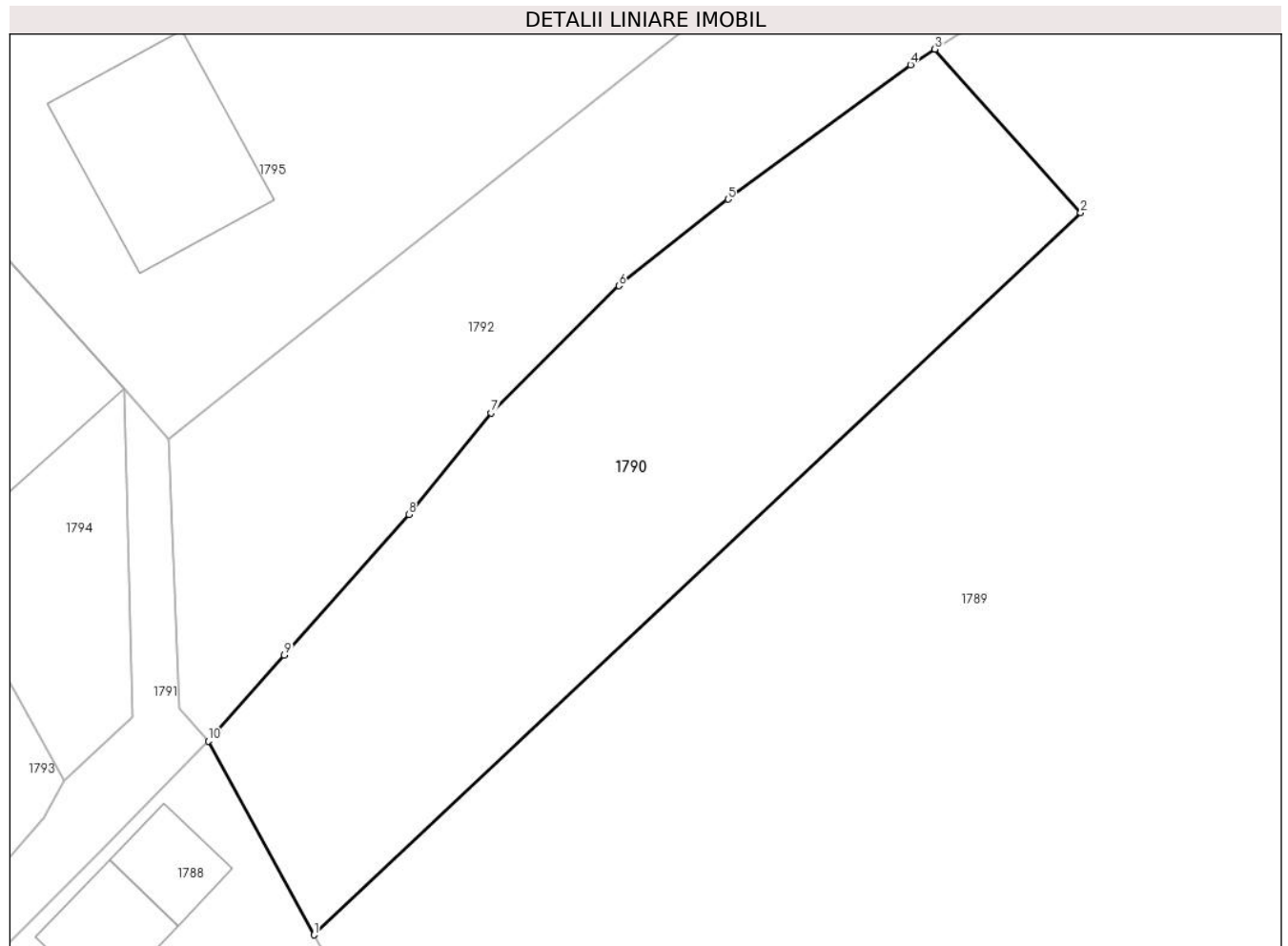
C. Partea III. SARCINI .

Inscrieri privind dezmembramintele dreptului de proprietate, drepturi reale de garanție și sarcini	Referințe
NU SUNT	

Teren

Nr cadastral	Suprafața (mp)*	Observații / Referințe
	501	

* Suprafața este determinată în planul de proiecție Stereo 70.



Date referitoare la teren

Crt	Categorie folosință	Intravilan	Suprafața (mp)	Tarla	Parcelă	Nr. topo	Observații / Referințe
1	faneata	DA	501	47	1865/4	-	

Lungime Segmente

1) Valorile lungimilor segmentelor sunt obținute din proiecție în plan.

Punct început	X / Y	Punct sfârșit	X / Y	Lungime segment (** (m)
1	550.270,186 403.822,361	2	550.304,599 403.854,739	47.25
2	550.304,599 403.854,739	3	550.298,05 403.862,07	9.83
3	550.298,05 403.862,07	4	550.296,963 403.861,37	1.293
4	550.296,963 403.861,37	5	550.288,765 403.855,343	10.175
5	550.288,765 403.855,343	6	550.283,862 403.851,463	6.253

Punct început	X / Y	Punct sfârșit	X / Y	Lungime segment (** (m)
6	550.283,862 403.851,463	7	550.278,121 403.845,755	8.096
7	550.278,121 403.845,755	8	550.274,435 403.841,211	5.851
8	550.274,435 403.841,211	9	550.268,844 403.834,905	8.428
9	550.268,844 403.834,905	10	550.265,431 403.831,056	5.144
10	550.265,431 403.831,056	1	550.270,186 403.822,361	9.91

** Lungimile segmentelor sunt determinate în planul de proiecție Stereo 70 și sunt rotunjite la 1 milimetru.

*** Distanța dintre puncte este formată din segmente cumulate ce sunt mai mici decât valoarea 1 milimetru.

**DATE DESPRE IMOBILUL NR. 1791**

Oficiul de Cadastru și Publicitate Imobiliară PRAHOVA
Biroul de Cadastru și Publicitate Imobiliară Câmpina

A. Partea I. Descrierea imobilului

TEREN Intravilan

Adresa: Loc. Provita De Sus, Jud. Prahova

Nr. Crt	Nr cadastral Nr. topografic	Suprafața* (mp)	Observații / Referințe
A1		91	Sector cadastral:18 Teren neimprejmuit;

B. Partea II. Proprietari și acte

Inscrieri privitoare la dreptul de proprietate și alte drepturi reale		Referințe
/		
Act Normativ nr. LEGEA 7, din 13/03/1996 emis de PARLAMENTUL ROMANIEI;		
B1	Inscrierea provizorie, drept de PROPRIETATE, dobandit prin Lege, cota actuala 1/1, cota initiala 1/1 1) NEIDENTIFICAT NEIDENTIFICAT	A1
B2	Se noteaza faptul ca imobilul are proprietar neidentificat.	A1

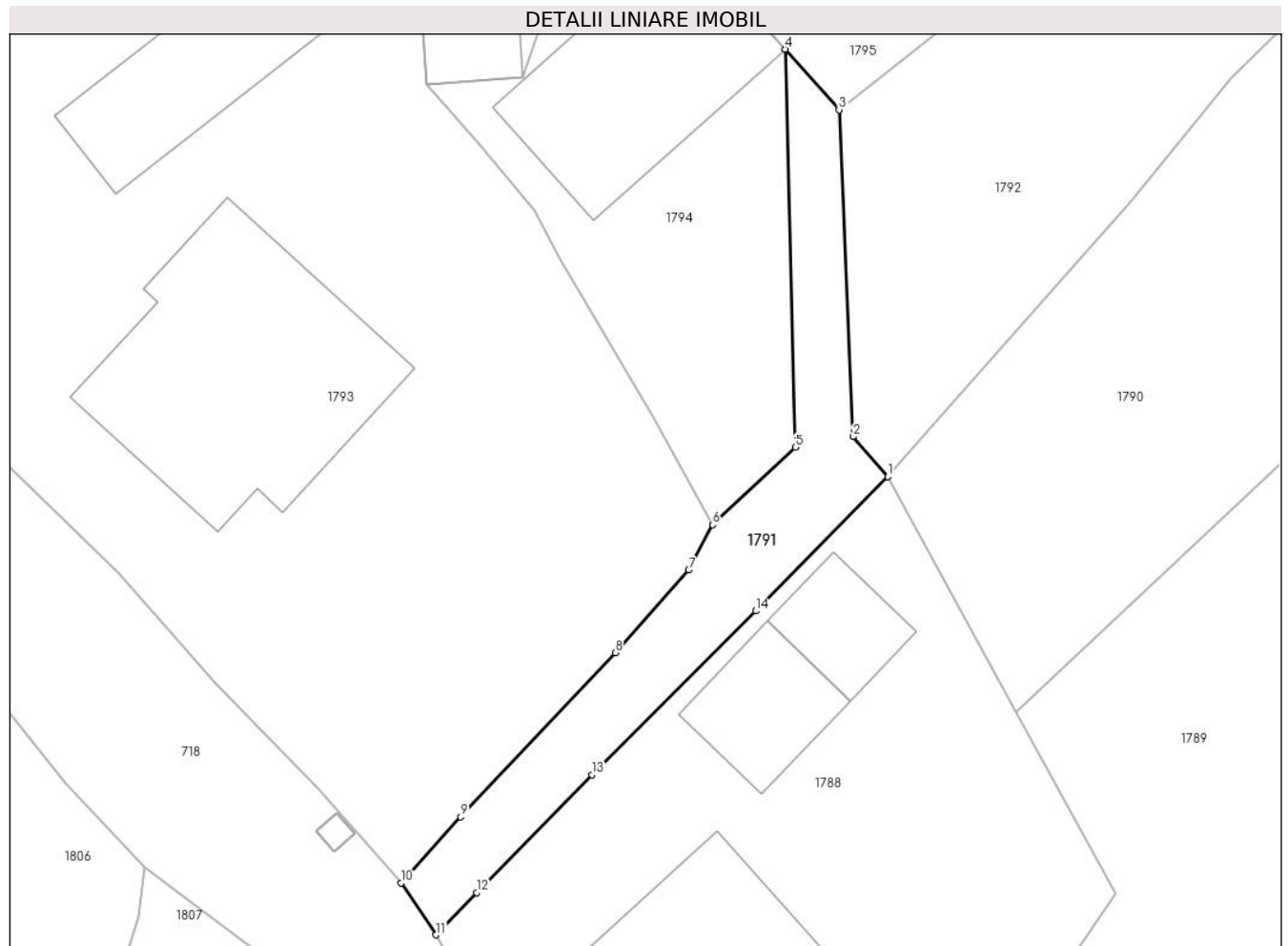
C. Partea III. SARCINI .

Inscrieri privind dezmembramintele dreptului de proprietate, drepturi reale de garanție și sarcini	Referințe
NU SUNT	

Teren

Nr cadastral	Suprafața (mp)*	Observații / Referințe
	91	

* Suprafața este determinată în planul de proiecție Stereo 70.



Date referitoare la teren

Crt	Categorie folosință	Intravilan	Suprafața (mp)	Tarla	Parcelă	Nr. topo	Observații / Referințe
1	drum	DA	91	47	-	-	

Lungime Segmente

1) Valorile lungimilor segmentelor sunt obținute din proiecție în plan.

Punct început	X / Y	Punct sfârșit	X / Y	Lungime segment (** (m)
1	550.265,431 403.831,056	2	550.264,152 403.832,53	1.952
2	550.264,152 403.832,53	3	550.263,634 403.844,605	12.086
3	550.263,634 403.844,605	4	550.261,637 403.846,843	2.999
4	550.261,637 403.846,843	5	550.262,014 403.832,14	14.708
5	550.262,014 403.832,14	6	550.258,956 403.829,275	4.19

Punct început	X / Y	Punct sfârşit	X / Y	Lungime segment (** (m)
6	550.258,956 403.829,275	7	550.258,072 403.827,605	1.89
7	550.258,072 403.827,605	8	550.255,355 403.824,555	4.085
8	550.255,355 403.824,555	9	550.249,636 403.818,492	8.335
9	550.249,636 403.818,492	10	550.247,446 403.816,045	3.284
10	550.247,446 403.816,045	11	550.248,729 403.814,13	2.305
11	550.248,729 403.814,13	12	550.250,225 403.815,691	2.162
12	550.250,225 403.815,691	13	550.254,492 403.820,049	6.099
13	550.254,492 403.820,049	14	550.260,555 403.826,093	8.561
14	550.260,555 403.826,093	1	550.265,431 403.831,056	6.957

** Lungimile segmentelor sunt determinate în planul de proiecție Stereo 70 și sunt rotunjite la 1 milimetru.

*** Distanța dintre puncte este formată din segmente cumulate ce sunt mai mici decât valoarea 1 milimetru.

**DATE DESPRE IMOBILUL NR. 1792**

Oficiul de Cadastru și Publicitate Imobiliară PRAHOVA
Biroul de Cadastru și Publicitate Imobiliară Câmpina

A. Partea I. Descrierea imobilului

TEREN Intravilan

Adresa: Loc. Provita De Sus, Jud. Prahova

Nr. Crt	Nr cadastral Nr. topografic	Suprafața* (mp)	Observații / Referințe
A1		546	Sector cadastral:18 Teren imprejmuit;

B. Partea II. Proprietari și acte

Inscrieri privitoare la dreptul de proprietate și alte drepturi reale		Referințe
/		
Act Normativ nr. LEGEA 7, din 13/03/1996 emis de PARLAMENTUL ROMANIEI;		
B1	Inscrierea provizorie, drept de PROPRIETATE, dobandit prin Lege, cota actuala 1/1, cota initiala 1/1 1) NEIDENTIFICAT NEIDENTIFICAT	A1
B2	Se noteaza faptul ca imobilul are proprietar neidentificat.	A1

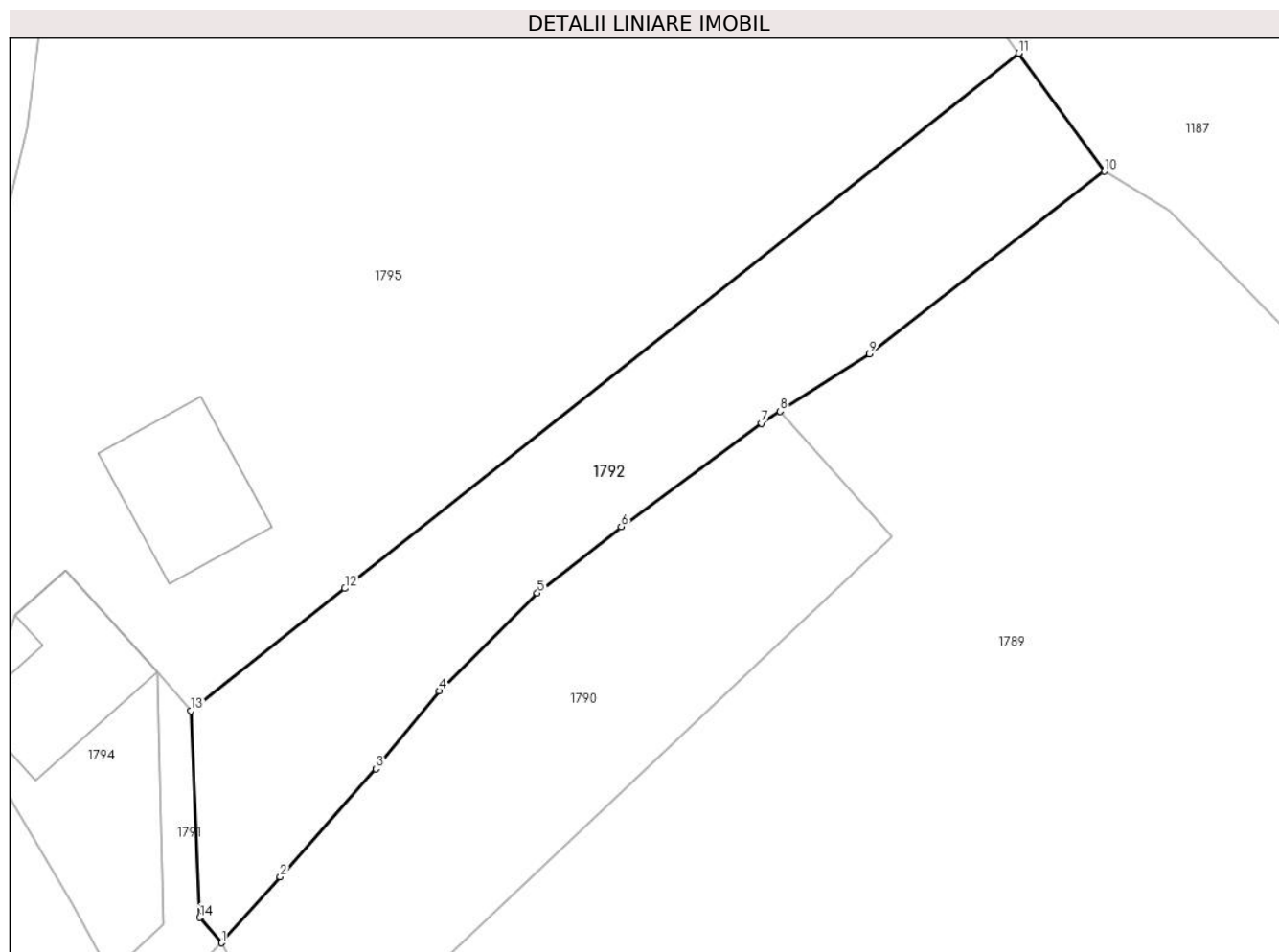
C. Partea III. SARCINI .

Inscrieri privind dezmembramintele dreptului de proprietate, drepturi reale de garanție și sarcini	Referințe
NU SUNT	

Teren

Nr cadastral	Suprafața (mp)*	Observații / Referințe
	546	

* Suprafața este determinată în planul de proiecție Stereo 70.



Date referitoare la teren

Crt	Categorie folosință	Intravilan	Suprafața (mp)	Tarla	Parcelă	Nr. topo	Observații / Referințe
1	faneata	DA	546	47	1860/3, 1860/4	-	

Lungime Segmente

1) Valorile lungimilor segmentelor sunt obținute din proiecție în plan.

Punct început	X / Y	Punct sfârșit	X / Y	Lungime segment (** (m)
1	550.265,431 403.831,056	2	550.268,844 403.834,905	5.144
2	550.268,844 403.834,905	3	550.274,435 403.841,211	8.428
3	550.274,435 403.841,211	4	550.278,121 403.845,755	5.851
4	550.278,121 403.845,755	5	550.283,862 403.851,463	8.096
5	550.283,862 403.851,463	6	550.288,765 403.855,343	6.253

Punct început	X / Y	Punct sfârșit	X / Y	Lungime segment (** (m)
6	550.288,765 403.855,343	7	550.296,963 403.861,37	10.175
7	550.296,963 403.861,37	8	550.298,05 403.862,07	1.293
8	550.298,05 403.862,07	9	550.303,263 403.865,424	6.199
9	550.303,263 403.865,424	10	550.316,982 403.876,08	17.371
10	550.316,982 403.876,08	11	550.311,976 403.882,971	8.517
11	550.311,976 403.882,971	12	550.272,622 403.851,738	50.242
12	550.272,622 403.851,738	13	550.263,634 403.844,605	11.474
13	550.263,634 403.844,605	14	550.264,152 403.832,53	12.086
14	550.264,152 403.832,53	1	550.265,431 403.831,056	1.952

** Lungimile segmentelor sunt determinate în planul de proiecție Stereo 70 și sunt rotunjite la 1 milimetru.

*** Distanța dintre puncte este formată din segmente cumulate ce sunt mai mici decât valoarea 1 milimetru.

**DATE DESPRE IMOBILUL NR. 1793**

Oficiul de Cadastru și Publicitate Imobiliară PRAHOVA
Biroul de Cadastru și Publicitate Imobiliară Câmpina

A. Partea I. Descrierea imobilului

TEREN Intravilan

Adresa: Loc. Provita De Sus, Nr. 391, Jud. Prahova

Nr. Crt	Nr cadastral Nr. topografic	Suprafața* (mp)	Observații / Referințe
A1		1.397	Sector cadastral:18 Teren imprejmuit;

Construcții

Crt	Nr cadastral Nr. topografic	Adresa	Observații / Referințe
A1.1		Loc. Provita De Sus, Nr. 391, Jud. Prahova	Nr. niveluri:1; S. construita la sol:82 mp; Locuinta (P) din lemn, acoperita cu tabla.
A1.2		Loc. Provita De Sus, Nr. 391, Jud. Prahova	Nr. niveluri:1; S. construita la sol:63 mp; Locuinta (P) din lemn, acoperita cu tabla.
A1.3		Loc. Provita De Sus, Nr. 391, Jud. Prahova	Nr. niveluri:1; S. construita la sol:40 mp; Anexa (P) din lemn, acoperita cu tabla.

B. Partea II. Proprietari și acte

Inscrieri privitoare la dreptul de proprietate și alte drepturi reale		Referințe
/		
Act Notarial nr. 271, din 11/01/1980 emis de NOTARIATUL DE STAT LOCAL CAMPINA (Certificat de Mostenitor 787/11.09.1986 act notarial emis de NOTARIATUL DE STAT LOCAL CAMPINA);		
B1	Intabulare, drept de PROPRIETATE, dobandit prin Succesiune, cota actuala 1/2, cota initiala 1/1 1) ANCA MARIA	A1, A1.2
B2	Intabulare, drept de PROPRIETATE, dobandit prin Succesiune, cota actuala 1/2, cota initiala 1/1 1) IONESCU ANICA	A1, A1.2
B3	Intabulare, drept de PROPRIETATE, dobandit prin Succesiune, cota actuala 5/16, cota initiala 1/1 1) IONESCU ANICA	A1.1
B4	Intabulare, drept de PROPRIETATE, dobandit prin Succesiune, cota actuala 5/16, cota initiala 1/1 1) ANCA MARIA	A1.1
Act Normativ nr. LEGEA 7, din 13/03/1996 emis de PARLAMENTUL ROMANIEI;		
B5	Intabulare, drept de PROPRIETATE, dobandit prin Lege, cota actuala 3/8, cota initiala 1/1 1) NEIDENTIFICAT NEIDENTIFICAT	A1.1
Act Normativ nr. LEGEA7, din 13/03/1996 emis de PARLAMENTUL ROMANIEI (Adeverinta 1878/18.03.2024 act administrativ emis de Primaria Provita de Sus);		
B6	Intabulare, drept de PROPRIETATE, dobandit prin Lege, cota actuala 1/1, cota initiala 1/1 1) ANCA MARIA 2) IONESCU ANICA	A1.3

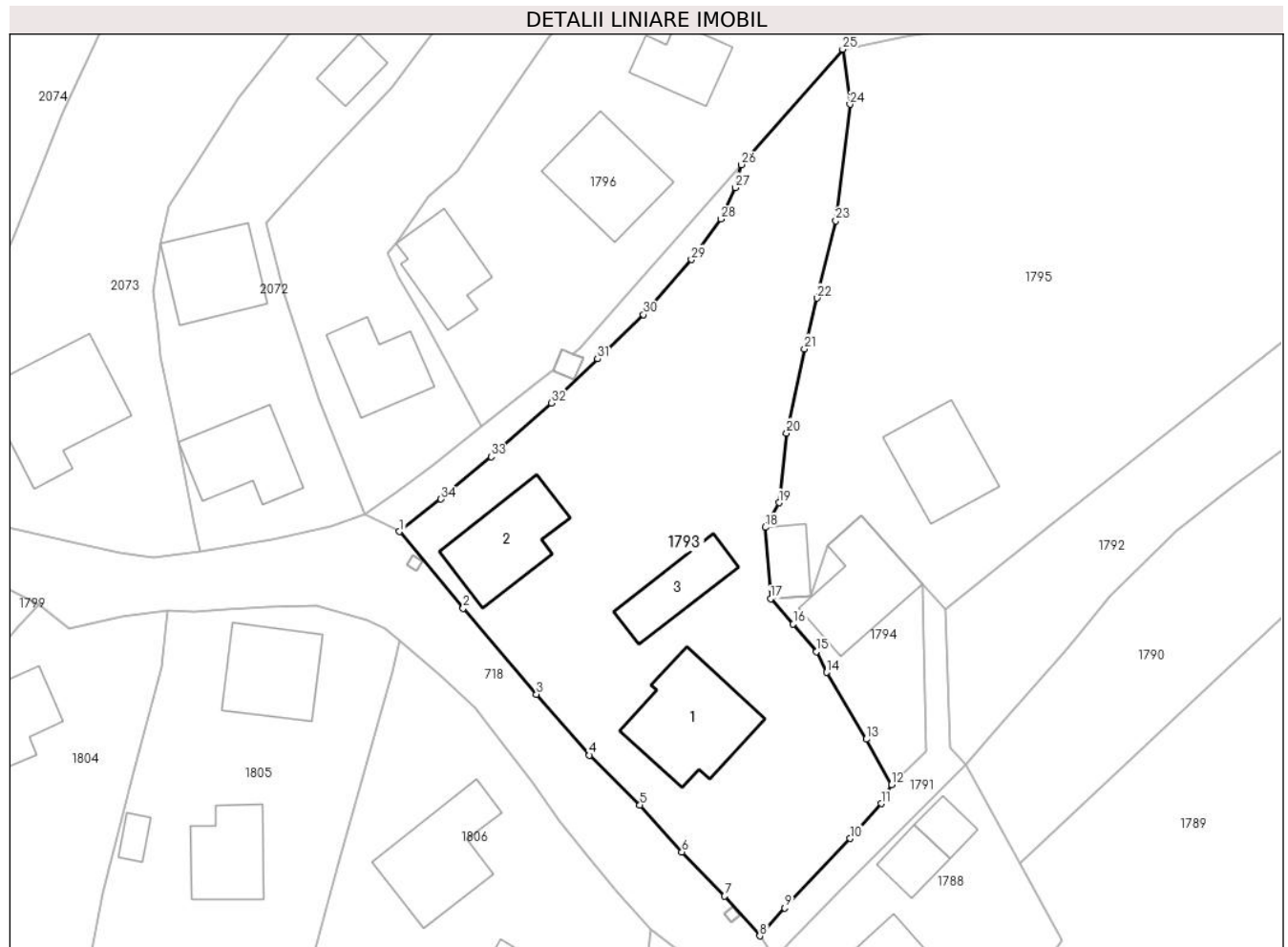
C. Partea III. SARCINI .

Inscrieri privind dezmembramintele dreptului de proprietate, drepturi reale de garanție și sarcini	Referințe
NU SUNT	

Teren

Nr cadastral	Suprafața (mp)*	Observații / Referințe
	1.397	

* Suprafața este determinată în planul de proiecție Stereo 70.



Date referitoare la teren

Crt	Categorie folosință	Intravilan	Suprafața (mp)	Tarla	Parcelă	Nr. topo	Observații / Referințe
1	curți constructii	DA	704	47	1858, 1859	-	
2	arabil	DA	211	47	1859/3	-	
3	arabil	DA	482	47	1858/3	-	

Date referitoare la construcții

Crt	Număr	Destinație construcție	Supraf. (mp)	Situație juridică	Observații / Referințe
A1.1		construcții de locuințe	82	Cu acte	Nr. niveluri:1; S. construită la sol:82 mp; Locuința (P) din lemn, acoperită cu tablă.
A1.2		construcții de locuințe	63	Cu acte	Nr. niveluri:1; S. construită la sol:63 mp; Locuința (P) din lemn, acoperită cu tablă.
A1.3		construcții anexa	40	Cu acte	Nr. niveluri:1; S. construită la sol:40 mp; Anexa (P) din lemn, acoperită cu tablă.

Lungime Segmente

1) Valorile lungimilor segmentelor sunt obținute din proiecție în plan.

Punct început	X / Y	Punct sfârșit	X / Y	Lungime segment (** (m))	Punct început	X / Y	Punct sfârșit	X / Y	Lungime segment (** (m))

Punct început	X / Y	Punct sfârșit	X / Y	Lungime segment (** (m)
1	550.215,929 403.851,384	2	550.221,495 403.844,667	8.723
3	550.227,905 403.837,164	4	550.232,54 403.831,838	7.06
5	550.236,954 403.827,49	6	550.240,632 403.823,365	5.527
7	550.244,367 403.819,528	8	550.247,446 403.816,045	4.649
9	550.249,636 403.818,492	10	550.255,355 403.824,555	8.335
11	550.258,072 403.827,605	12	550.258,956 403.829,275	1.89
13	550.256,763 403.833,242	14	550.253,298 403.839,082	6.791
15	550.252,387 403.840,877	16	550.250,374 403.843,295	3.146
17	550.248,393 403.845,525	18	550.247,929 403.851,755	6.247
19	550.249,122 403.853,913	20	550.249,789 403.859,998	6.121
21	550.251,351 403.867,365	22	550.252,429 403.871,794	4.558
23	550.254,096 403.878,548	24	550.255,332 403.888,729	10.256
25	550.254,694 403.893,543	26	550.245,836 403.883,46	13.421
27	550.245,304 403.881,447	28	550.244,053 403.878,698	3.02
29	550.241,465 403.875,151	30	550.237,278 403.870,338	6.379
31	550.233,256 403.866,478	32	550.229,233 403.862,618	5.575
33	550.223,95 403.857,927	34	550.219,545 403.854,228	5.752

Punct început	X / Y	Punct sfârșit	X / Y	Lungime segment (** (m)
2	550.221,495 403.844,667	3	550.227,905 403.837,164	9.868
4	550.232,54 403.831,838	5	550.236,954 403.827,49	6.196
6	550.240,632 403.823,365	7	550.244,367 403.819,528	5.355
8	550.247,446 403.816,045	9	550.249,636 403.818,492	3.284
10	550.255,355 403.824,555	11	550.258,072 403.827,605	4.085
12	550.258,956 403.829,275	13	550.256,763 403.833,242	4.533
14	550.253,298 403.839,082	15	550.252,387 403.840,877	2.013
16	550.250,374 403.843,295	17	550.248,393 403.845,525	2.983
18	550.247,929 403.851,755	19	550.249,122 403.853,913	2.466
20	550.249,789 403.859,998	21	550.251,351 403.867,365	7.531
22	550.252,429 403.871,794	23	550.254,096 403.878,548	6.957
24	550.255,332 403.888,729	25	550.254,694 403.893,543	4.856
26	550.245,836 403.883,46	27	550.245,304 403.881,447	2.082
28	550.244,053 403.878,698	29	550.241,465 403.875,151	4.391
30	550.237,278 403.870,338	31	550.233,256 403.866,478	5.575
32	550.229,233 403.862,618	33	550.223,95 403.857,927	7.065
34	550.219,545 403.854,228	1	550.215,929 403.851,384	4.6

** Lungimile segmentelor sunt determinate în planul de proiecție Stereo 70 și sunt rotunjite la 1 milimetru.

*** Distanța dintre puncte este formată din segmente cumulate ce sunt mai mici decât valoarea 1 milimetru.

**DATE DESPRE IMOBILUL NR. 1794**

Oficiul de Cadastru și Publicitate Imobiliară PRAHOVA
Biroul de Cadastru și Publicitate Imobiliară Câmpina

A. Partea I. Descrierea imobilului

TEREN Intravilan

Adresa: Loc. Provita De Sus, Jud. Prahova

Nr. Crt	Nr cadastral Nr. topografic	Suprafața* (mp)	Observații / Referințe
A1		165	Sector cadastral:18 Teren neimprejmuit;

Construcții

Crt	Nr cadastral Nr. topografic	Adresa	Observații / Referințe
A1.1		Loc. Provita De Sus, Jud. Prahova	Nr. niveluri:1; S. construita la sol:63 mp;

B. Partea II. Proprietari și acte

Inscrieri privitoare la dreptul de proprietate și alte drepturi reale		Referințe
/		
Act Normativ nr. LEGEA 7, din 13/03/1996 emis de PARLAMENTUL ROMANIEI;		
B1	Inscrierea provizorie, drept de PROPRIETATE, dobandit prin Lege, cota actuala 1/1, cota initiala 1/1 1) NEIDENTIFICAT NEIDENTIFICAT	A1, A1.1
B2	Se noteaza faptul ca imobilul are proprietar neidentificat.	A1, A1.1

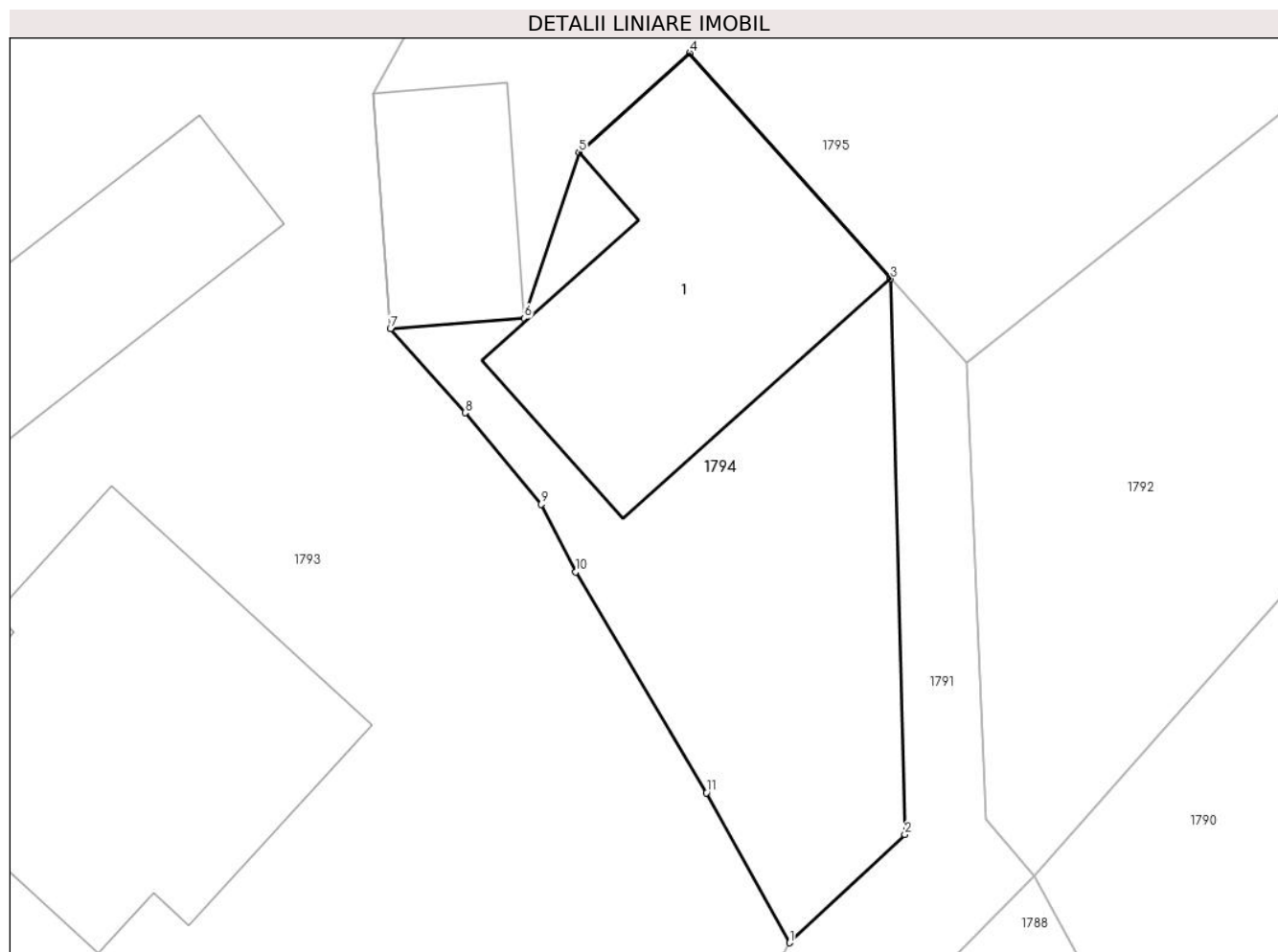
C. Partea III. SARCINI .

Inscrieri privind dezmembramintele dreptului de proprietate, drepturi reale de garanție și sarcini	Referințe
NU SUNT	

Teren

Nr cadastral	Suprafața (mp)*	Observații / Referințe
	165	

* Suprafața este determinată în planul de proiecție Stereo 70.



Date referitoare la teren

Crt	Categorie folosință	Intra vilan	Suprafața (mp)	Tarla	Parcelă	Nr. topo	Observații / Referințe
1	curți constructii	DA	165	47	1860	-	

Date referitoare la construcții

Crt	Număr	Destinație construcție	Supraf. (mp)	Situație juridică	Observații / Referințe
A1.1		construcții de locuințe	63	Cu acte	Nr. niveluri:1; S. construita la sol:63 mp;

Lungime Segmente

1) Valorile lungimilor segmentelor sunt obținute din proiecție în plan.

Punct început	X / Y	Punct sfârșit	X / Y	Lungime segment (** (m)
1	550.258,956 403.829,275	2	550.262,014 403.832,14	4.19
2	550.262,014 403.832,14	3	550.261,637 403.846,843	14.708
3	550.261,637 403.846,843	4	550.256,317 403.852,806	7.991
4	550.256,317 403.852,806	5	550.253,385 403.850,189	3.93

Punct început	X / Y	Punct sfârșit	X / Y	Lungime segment (** (m)
5	550.253,385 403.850,189	6	550.251,942 403.845,789	4.631
6	550.251,942 403.845,789	7	550.248,393 403.845,525	3.559
7	550.248,393 403.845,525	8	550.250,374 403.843,295	2.983
8	550.250,374 403.843,295	9	550.252,387 403.840,877	3.146
9	550.252,387 403.840,877	10	550.253,298 403.839,082	2.013
10	550.253,298 403.839,082	11	550.256,763 403.833,242	6.791
11	550.256,763 403.833,242	1	550.258,956 403.829,275	4.533

** Lungimile segmentelor sunt determinate în planul de proiecție Stereo 70 și sunt rotunjite la 1 milimetru.

*** Distanța dintre puncte este formată din segmente cumulate ce sunt mai mici decât valoarea 1 milimetru.

**DATE DESPRE IMOBILUL NR. 1795**

Oficiul de Cadastru și Publicitate Imobiliară PRAHOVA
Biroul de Cadastru și Publicitate Imobiliară Câmpina

A. Partea I. Descrierea imobilului

TEREN Intravilan

Nr. CF vechi:194
Nr. cadastral vechi:272

Adresa: Loc. Provita De Sus, Str Valea Poienii, Jud. Prahova

Nr. Crt	Nr cadastral Nr. topografic	Suprafața* (mp)	Observații / Referințe
A1	20975	Din acte: 3.200 Masurata: 2.074	Sector cadastral:18 Teren neimprejmuit;

Construcții

Crt	Nr cadastral Nr. topografic	Adresa	Observații / Referințe
A1.1	20975-C1	Loc. Provita De Sus, Str Valea Poienii, Jud. Prahova	Nr. niveluri:1; S. construita la sol:59 mp; C1-locuinta
A1.2		Loc. Provita De Sus, Jud. Prahova	Nr. niveluri:1; S. construita la sol:22 mp;

B. Partea II. Proprietari și acte

Inscrieri privitoare la dreptul de proprietate și alte drepturi reale		Referințe
4543 / 29/10/2004		
Act Notarial nr. 1203/1992, din 01/01/1992 emis de NSL Campina (CM nr. 24/02.07.2002 NP Comsa Dumitru);		
B1	Intabulare, drept de PROPRIETATE, dobandit prin Succesiune, cota actuala 1/1, cota initiala 1/1 1) BASTURESCU RODICA <i>OBSERVATII: (provenita din conversia CF 194)</i>	A1, A1.1
/		
Act Normativ nr. LEGEA 7, din 13/03/1996 emis de PARLAMENTUL ROMANIEI (Adeverinta 1878 18.03.2024 act administrativ emis de Primaria Provita de Sus);		
B2	Intabulare, drept de PROPRIETATE, dobandit prin Lege, cota actuala 1/1, cota initiala 1/1 1) BASTURESCU RODICA	A1.2

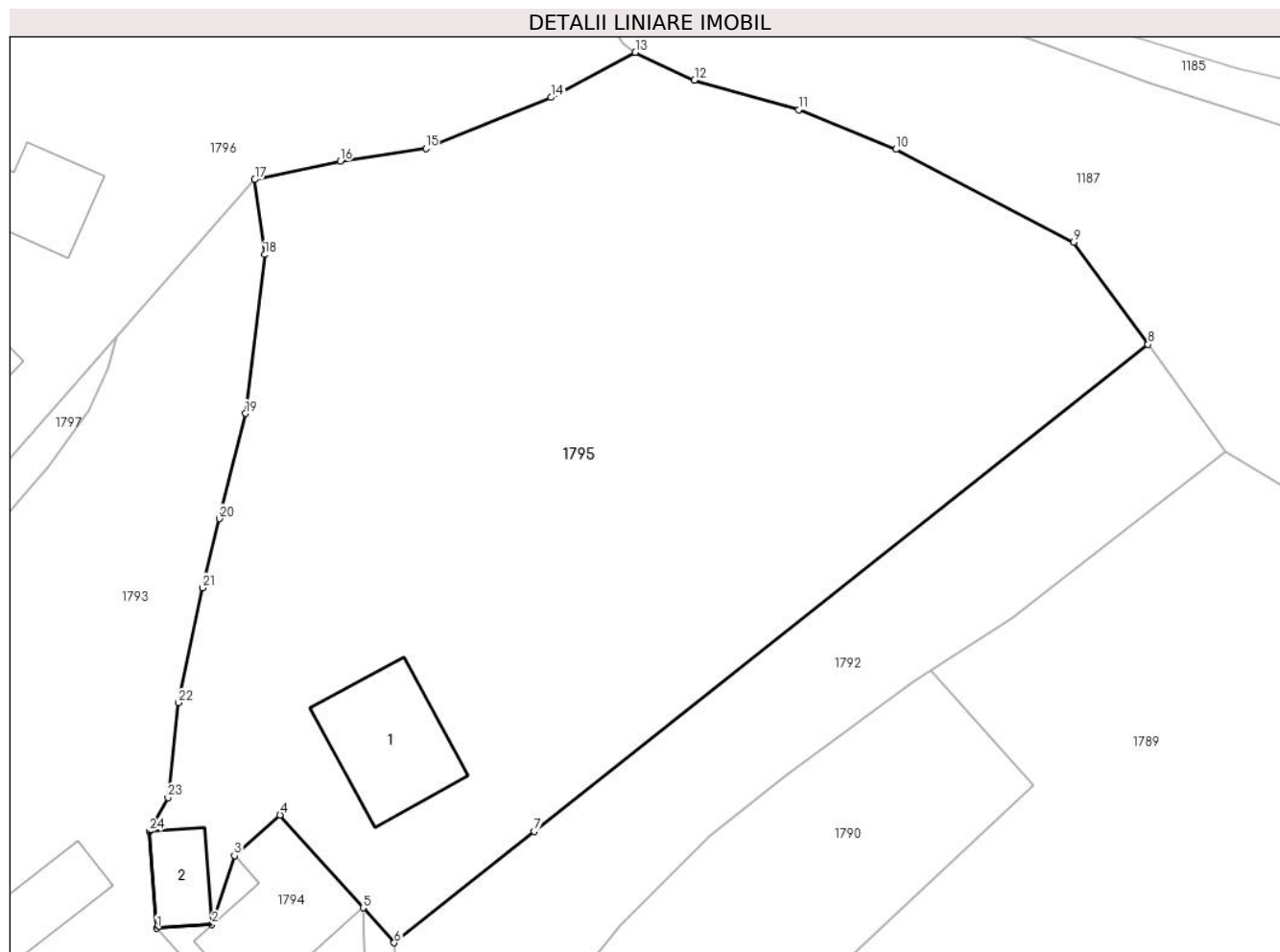
C. Partea III. SARCINI .

Inscrieri privind dezmembramintele dreptului de proprietate, drepturi reale de garanție și sarcini	Referințe
NU SUNT	

Teren

Nr cadastral	Suprafața (mp)*	Observații / Referințe
20975	Din acte: 3.200 Masurata: 2.074	

* Suprafața este determinată în planul de proiecție Stereo 70.



Date referitoare la teren

Crt	Categorie folosință	Intra vilan	Suprafața (mp)	Tarla	Parcelă	Nr. topo	Observații / Referințe
1	curți constructii	DA	349	47	1861	-	
2	faneata	DA	1.725	47	1861/3, 1861/4	-	

Date referitoare la construcții

Crt	Număr	Destinație construcție	Supraf. (mp)	Situație juridică	Observații / Referințe
A1.1	20975-C1	construcții de locuințe	59	Cu acte	Nr. niveluri:1; S. construita la sol:59 mp; C1-locuinta
A1.2		construcții anexa	22	Cu acte	Nr. niveluri:1; S. construita la sol:22 mp;

Lungime Segmente

1) Valorile lungimilor segmentelor sunt obținute din proiecție în plan.

Punct început	X / Y	Punct sfârșit	X / Y	Lungime segment (** (m)
1	550.248,393 403.845,525	2	550.251,942 403.845,789	3.559
3	550.253,385 403.850,189	4	550.256,317 403.852,806	3.93

Punct început	X / Y	Punct sfârșit	X / Y	Lungime segment (** (m)
2	550.251,942 403.845,789	3	550.253,385 403.850,189	4.631
4	550.256,317 403.852,806	5	550.261,637 403.846,843	7.991

Punct început	X / Y	Punct sfârşit	X / Y	Lungime segment (** (m)
5	550.261,637 403.846,843	6	550.263,634 403.844,605	2.999
7	550.272,622 403.851,738	8	550.311,976 403.882,971	50.242
9	550.307,215 403.889,524	10	550.295,816 403.895,481	12.862
11	550.289,572 403.898,023	12	550.282,888 403.899,913	6.946
13	550.279,098 403.901,695	14	550.273,691 403.898,811	6.128
15	550.265,661 403.895,529	16	550.260,17 403.894,71	5.552
17	550.254,694 403.893,543	18	550.255,332 403.888,729	4.856
19	550.254,096 403.878,548	20	550.252,429 403.871,794	6.957
21	550.251,351 403.867,365	22	550.249,789 403.859,998	7.531
23	550.249,122 403.853,913	24	550.247,929 403.851,755	2.466

Punct început	X / Y	Punct sfârşit	X / Y	Lungime segment (** (m)
6	550.263,634 403.844,605	7	550.272,622 403.851,738	11.474
8	550.311,976 403.882,971	9	550.307,215 403.889,524	8.1
10	550.295,816 403.895,481	11	550.289,572 403.898,023	6.742
12	550.282,888 403.899,913	13	550.279,098 403.901,695	4.188
14	550.273,691 403.898,811	15	550.265,661 403.895,529	8.675
16	550.260,17 403.894,71	17	550.254,694 403.893,543	5.599
18	550.255,332 403.888,729	19	550.254,096 403.878,548	10.256
20	550.252,429 403.871,794	21	550.251,351 403.867,365	4.558
22	550.249,789 403.859,998	23	550.249,122 403.853,913	6.121
24	550.247,929 403.851,755	1	550.248,393 403.845,525	6.247

** Lungimile segmentelor sunt determinate în planul de proiecție Stereo 70 și sunt rotunjite la 1 milimetru.

*** Distanța dintre puncte este formată din segmente cumulate ce sunt mai mici decât valoarea 1 milimetru.

**DATE DESPRE IMOBILUL NR. 1796**

Oficiul de Cadastru și Publicitate Imobiliară PRAHOVA
Biroul de Cadastru și Publicitate Imobiliară Câmpina

A. Partea I. Descrierea imobilului

TEREN Intravilan

Adresa: Loc. Provita De Sus, Jud. Prahova

Nr. Crt	Nr cadastral Nr. topografic	Suprafața* (mp)	Observații / Referințe
A1		1.479	Sector cadastral:18 Teren imprejmuit;

Construcții

Crt	Nr cadastral Nr. topografic	Adresa	Observații / Referințe
A1.1		Loc. Provita De Sus, Jud. Prahova	Nr. niveluri:1; S. construita la sol:47 mp; Locuinta (Sp+P) din lemn, acoperita cu tabla, anul 1950.
A1.2		Loc. Provita De Sus, Jud. Prahova	Nr. niveluri:1; S. construita la sol:66 mp; Locuinta (Sp+P) din lemn, acoperita cu tabla, anul 1950.
A1.3		Loc. Provita De Sus, Jud. Prahova	Nr. niveluri:1; S. construita la sol:38 mp; Anexa (P) din lemn, acoperita cu tabla.

B. Partea II. Proprietari și acte

Inscrieri privitoare la dreptul de proprietate și alte drepturi reale		Referințe
/		
Act Notarial nr. 1535, din 05/12/1990 emis de NOTARIATUL DE STAT LOCAL CAMPINA;		
B1	Intabulare, drept de PROPRIETATE, dobandit prin Succesiune, cota actuala 1/1, cota initiala 1/1 1) BONDOC ION	A1
B2	Intabulare, drept de PROPRIETATE, dobandit prin Succesiune, cota actuala 1/2, cota initiala 1/1 1) BONDOC ION	A1.1, A1.2
Act Normativ nr. LEGEA 7, din 13/03/1996 emis de PARLAMENTUL ROMANIEI;		
B3	Intabulare, drept de PROPRIETATE, dobandit prin Lege, cota actuala 1/2, cota initiala 1/1 1) NEIDENTIFICAT NEIDENTIFICAT	A1.1, A1.2
Act Normativ nr. LEGEA7, din 13/03/1996 emis de PARLAMENTUL ROMANIEI (Adeverinta 1878/18.03.2024 act administrativ emis de Primaria Provita de Sus);		
B4	Intabulare, drept de PROPRIETATE, dobandit prin Lege, cota actuala 1/1, cota initiala 1/1 1) BONDOC ION	A1.3

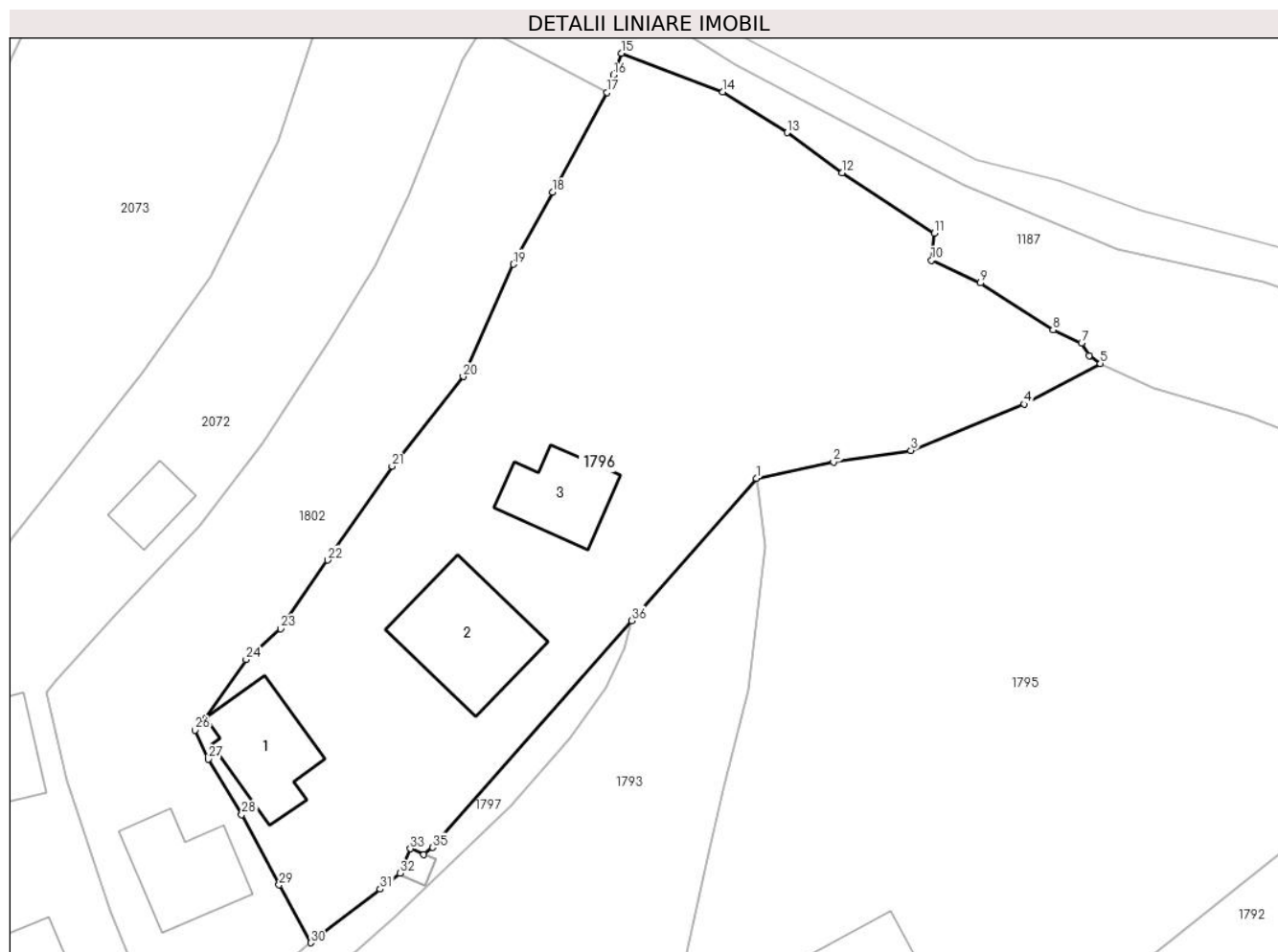
C. Partea III. SARCINI .

Inscrieri privind dezmembramentele dreptului de proprietate, drepturi reale de garanție și sarcini	Referințe
NU SUNT	

Teren

Nr cadastral	Suprafața (mp)*	Observații / Referințe
	1.479	

* Suprafața este determinată în planul de proiecție Stereo 70.



Date referitoare la teren

Crt	Categorie folosință	Intra vilan	Suprafața (mp)	Tarla	Parcelă	Nr. topo	Observații / Referințe
1	curți constructii	DA	736	47	1856	-	
2	arabil	DA	743	47	1856/5	-	

Date referitoare la construcții

Crt	Număr	Destinație construcție	Supraf. (mp)	Situație juridică	Observații / Referințe
A1.1		construcții de locuințe	47	Cu acte	Nr. niveluri:1; S. construita la sol:47 mp; Locuinta (Sp+P) din lemn, acoperita cu tabla, anul 1950.
A1.2		construcții de locuințe	66	Cu acte	Nr. niveluri:1; S. construita la sol:66 mp; Locuinta (Sp+P) din lemn, acoperita cu tabla, anul 1950.
A1.3		construcții anexa	38	Cu acte	Nr. niveluri:1; S. construita la sol:38 mp; Anexa (P) din lemn, acoperita cu tabla.

Lungime Segmente

1) Valorile lungimilor segmentelor sunt obținute din proiecție în plan.

Punct început	X / Y	Punct sfârșit	X / Y	Lungime segment (** (m)	Punct început	X / Y	Punct sfârșit	X / Y	Lungime segment (** (m)

Punct început	X / Y	Punct sfârșit	X / Y	Lungime segment (** (m))
1	550.254,694 403.893,543	2	550.260,17 403.894,71	5.599
3	550.265,661 403.895,529	4	550.273,691 403.898,811	8.675
5	550.279,098 403.901,695	6	550.278,304 403.902,26	0.975
7	550.277,763 403.903,144	8	550.275,74 403.904,079	2.229
9	550.270,586 403.907,406	10	550.267,114 403.909,02	3.829
11	550.267,309 403.910,921	12	550.260,762 403.915,201	7.822
13	550.256,865 403.918,064	14	550.252,309 403.920,96	5.399
15	550.245,139 403.923,69	16	550.244,561 403.922,148	1.647
17	550.244,105 403.920,916	18	550.240,246 403.913,836	8.063
19	550.237,453 403.908,735	20	550.233,892 403.900,772	8.723
21	550.228,854 403.894,405	22	550.224,277 403.887,759	8.07
23	550.220,94 403.882,888	24	550.218,496 403.880,703	3.278
25	550.215,654 403.876,576	26	550.214,864 403.875,704	1.177
27	550.215,821 403.873,647	28	550.218,185 403.869,714	4.589
29	550.220,839 403.864,73	30	550.223,076 403.860,629	4.671
31	550.228,006 403.864,428	32	550.229,423 403.865,558	1.812
33	550.230,144 403.867,298	34	550.231,106 403.866,9	1.041
35	550.231,714 403.867,385	36	550.245,836 403.883,46	21.397

Punct început	X / Y	Punct sfârșit	X / Y	Lungime segment (** (m))
2	550.260,17 403.894,71	3	550.265,661 403.895,529	5.552
4	550.273,691 403.898,811	5	550.279,098 403.901,695	6.128
6	550.278,304 403.902,26	7	550.277,763 403.903,144	1.036
8	550.275,74 403.904,079	9	550.270,586 403.907,406	6.135
10	550.267,114 403.909,02	11	550.267,309 403.910,921	1.911
12	550.260,762 403.915,201	13	550.256,865 403.918,064	4.836
14	550.252,309 403.920,96	15	550.245,139 403.923,69	7.672
16	550.244,561 403.922,148	17	550.244,105 403.920,916	1.314
18	550.240,246 403.913,836	19	550.237,453 403.908,735	5.816
20	550.233,892 403.900,772	21	550.228,854 403.894,405	8.119
22	550.224,277 403.887,759	23	550.220,94 403.882,888	5.904
24	550.218,496 403.880,703	25	550.215,654 403.876,576	5.011
26	550.214,864 403.875,704	27	550.215,821 403.873,647	2.269
28	550.218,185 403.869,714	29	550.220,839 403.864,73	5.647
30	550.223,076 403.860,629	31	550.228,006 403.864,428	6.224
32	550.229,423 403.865,558	33	550.230,144 403.867,298	1.883
34	550.231,106 403.866,9	35	550.231,714 403.867,385	0.778
36	550.245,836 403.883,46	1	550.254,694 403.893,543	13.421

** Lungimile segmentelor sunt determinate în planul de proiecție Stereo 70 și sunt rotunjite la 1 milimetru.

*** Distanța dintre puncte este formată din segmente cumulate ce sunt mai mici decât valoarea 1 milimetru.

**DATE DESPRE IMOBILUL NR. 1797**

Oficiul de Cadastru și Publicitate Imobiliară PRAHOVA
Biroul de Cadastru și Publicitate Imobiliară Câmpina

A. Partea I. Descrierea imobilului

TEREN Intravilan

Adresa: Loc. Provita De Sus, Jud. Prahova

Nr. Crt	Nr cadastral Nr. topografic	Suprafața* (mp)	Observații / Referințe
A1		94	Sector cadastral:18 Teren neimprejmuit;

B. Partea II. Proprietari și acte

Inscrieri privitoare la dreptul de proprietate și alte drepturi reale		Referințe
/		
Act Normativ nr. LEGEA 7, din 13/03/1996 emis de PARLAMENTUL ROMANIEI;		
B1	Inscrierea provizorie, drept de PROPRIETATE, dobandit prin Lege, cota actuala 1/1, cota initiala 1/1 1) NEIDENTIFICAT NEIDENTIFICAT	A1
B2	Se noteaza faptul ca imobilul are proprietar neidentificat.	A1

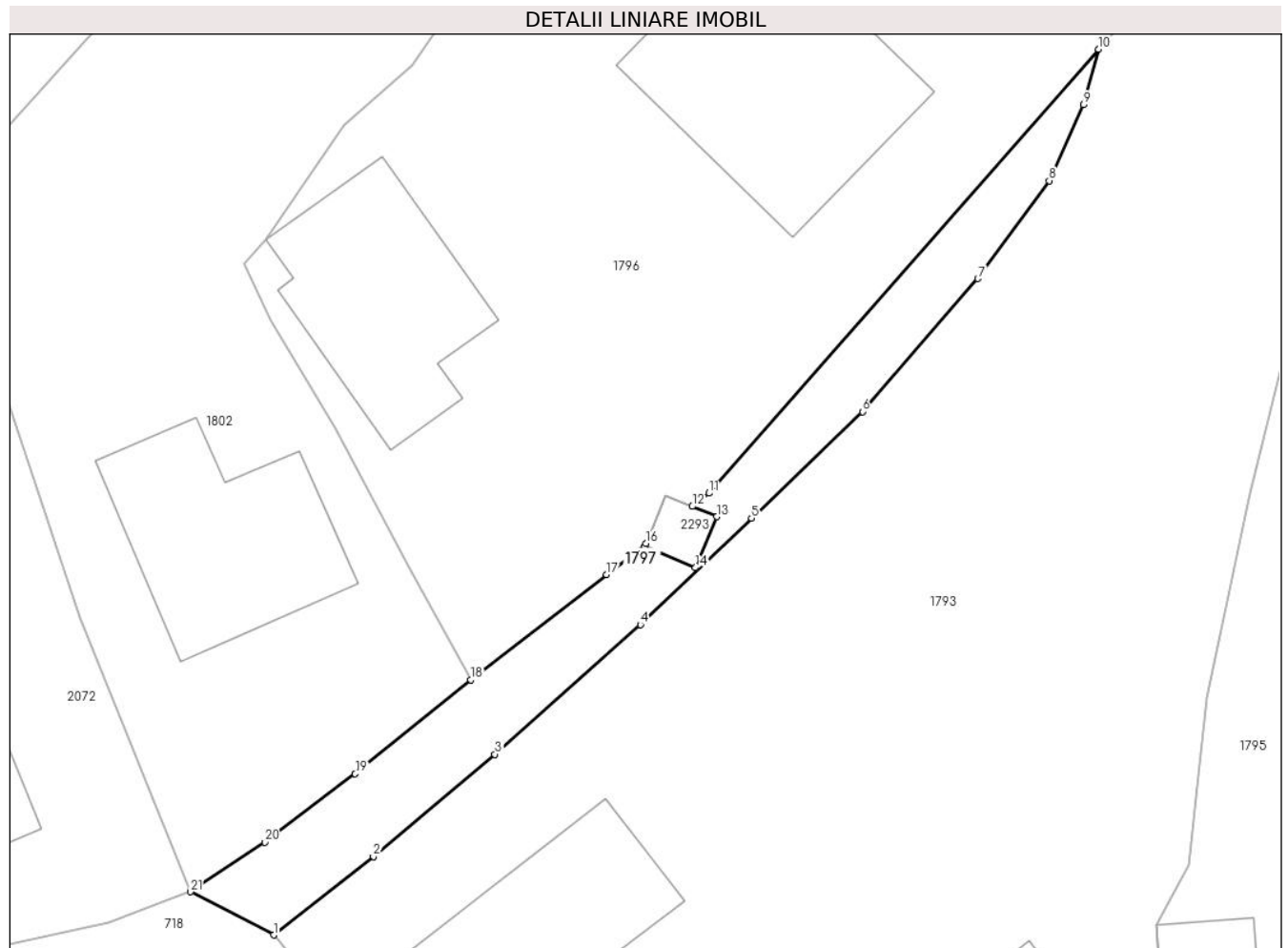
C. Partea III. SARCINI .

Inscrieri privind dezmembramintele dreptului de proprietate, drepturi reale de garanție și sarcini	Referințe
NU SUNT	

Teren

Nr cadastral	Suprafața (mp)*	Observații / Referințe
	94	

* Suprafața este determinată în planul de proiecție Stereo 70.



Date referitoare la teren

Crt	Categorie folosință	Intravilan	Suprafața (mp)	Tarla	Parcelă	Nr. topo	Observații / Referințe
1	drum	DA	94	47	1857	-	

Lungime Segmente

1) Valorile lungimilor segmentelor sunt obținute din proiecție în plan.

Punct început	X / Y	Punct sfârșit	X / Y	Lungime segment (** (m)
1	550.215,929 403.851,384	2	550.219,545 403.854,228	4.6
3	550.223,95 403.857,927	4	550.229,233 403.862,618	7.065
5	550.233,256 403.866,478	6	550.237,278 403.870,338	5.575
7	550.241,465 403.875,151	8	550.244,053 403.878,698	4.391
9	550.245,304 403.881,447	10	550.245,836 403.883,46	2.082

Punct început	X / Y	Punct sfârșit	X / Y	Lungime segment (** (m)
2	550.219,545 403.854,228	3	550.223,95 403.857,927	5.752
4	550.229,233 403.862,618	5	550.233,256 403.866,478	5.575
6	550.237,278 403.870,338	7	550.241,465 403.875,151	6.379
8	550.244,053 403.878,698	9	550.245,304 403.881,447	3.02
10	550.245,836 403.883,46	11	550.231,714 403.867,385	21.397

Punct început	X / Y	Punct sfârşit	X / Y	Lungime segment (** (m)
11	550.231,714 403.867,385	12	550.231,106 403.866,9	0.778
13	550.231,992 403.866,532	14	550.231,226 403.864,685	2.0
15	550.229,378 403.865,451	16	550.229,423 403.865,558	0.116
17	550.228,006 403.864,428	18	550.223,076 403.860,629	6.224
19	550.218,884 403.857,223	20	550.215,607 403.854,747	4.107
21	550.212,919 403.852,95	1	550.215,929 403.851,384	3.393

Punct început	X / Y	Punct sfârşit	X / Y	Lungime segment (** (m)
12	550.231,106 403.866,9	13	550.231,992 403.866,532	0.959
14	550.231,226 403.864,685	15	550.229,378 403.865,451	2.0
16	550.229,423 403.865,558	17	550.228,006 403.864,428	1.812
18	550.223,076 403.860,629	19	550.218,884 403.857,223	5.401
20	550.215,607 403.854,747	21	550.212,919 403.852,95	3.233

** Lungimile segmentelor sunt determinate în planul de proiecție Stereo 70 și sunt rotunjite la 1 milimetru.

*** Distanța dintre puncte este formată din segmente cumulate ce sunt mai mici decât valoarea 1 milimetru.

**DATE DESPRE IMOBILUL NR. 1798**

Oficiul de Cadastru și Publicitate Imobiliară PRAHOVA
Biroul de Cadastru și Publicitate Imobiliară Câmpina

A. Partea I. Descrierea imobilului

TEREN Intravilan

Adresa: Loc. Provita De Sus, Nr. 411, Jud. Prahova

Nr. Crt	Nr cadastral Nr. topografic	Suprafața* (mp)	Observații / Referințe
A1	21258	Din acte: 2.245 Masurata: 2.151	Sector cadastral:18 Teren imprejmuit;

Construcții

Crt	Nr cadastral Nr. topografic	Adresa	Observații / Referințe
A1.1	21258-C1	Loc. Provita De Sus, Nr. 411, Jud. Prahova	Nr. niveluri:1; S. construita la sol:72 mp; S. construita desfasurata:72 mp;
A1.2	21258-C2	Loc. Provita De Sus, Nr. 411, Jud. Prahova	Nr. niveluri:1; S. construita la sol:35 mp; S. construita desfasurata:35 mp;
A1.3	21258-C3	Loc. Provita De Sus, Nr. 411, Jud. Prahova	Nr. niveluri:1; S. construita la sol:33 mp; S. construita desfasurata:33 mp;

B. Partea II. Proprietari și acte

Inscrieri privitoare la dreptul de proprietate și alte drepturi reale		Referințe
9403 / 09/04/2019		
Act Notarial nr. 711, din 08/04/2019 emis de NP Musat Roxana Andreea;		
B3	Intabulare, drept de PROPRIETATE, dobandit prin Conventie, cota actuala 1/1, cota initiala 1/1 1) NEDELUCU DORIAN-SEBASTIAN 2) NEDELUCU RALUCA-GEORGIANA	A1, A1.1, A1.2, A1.3

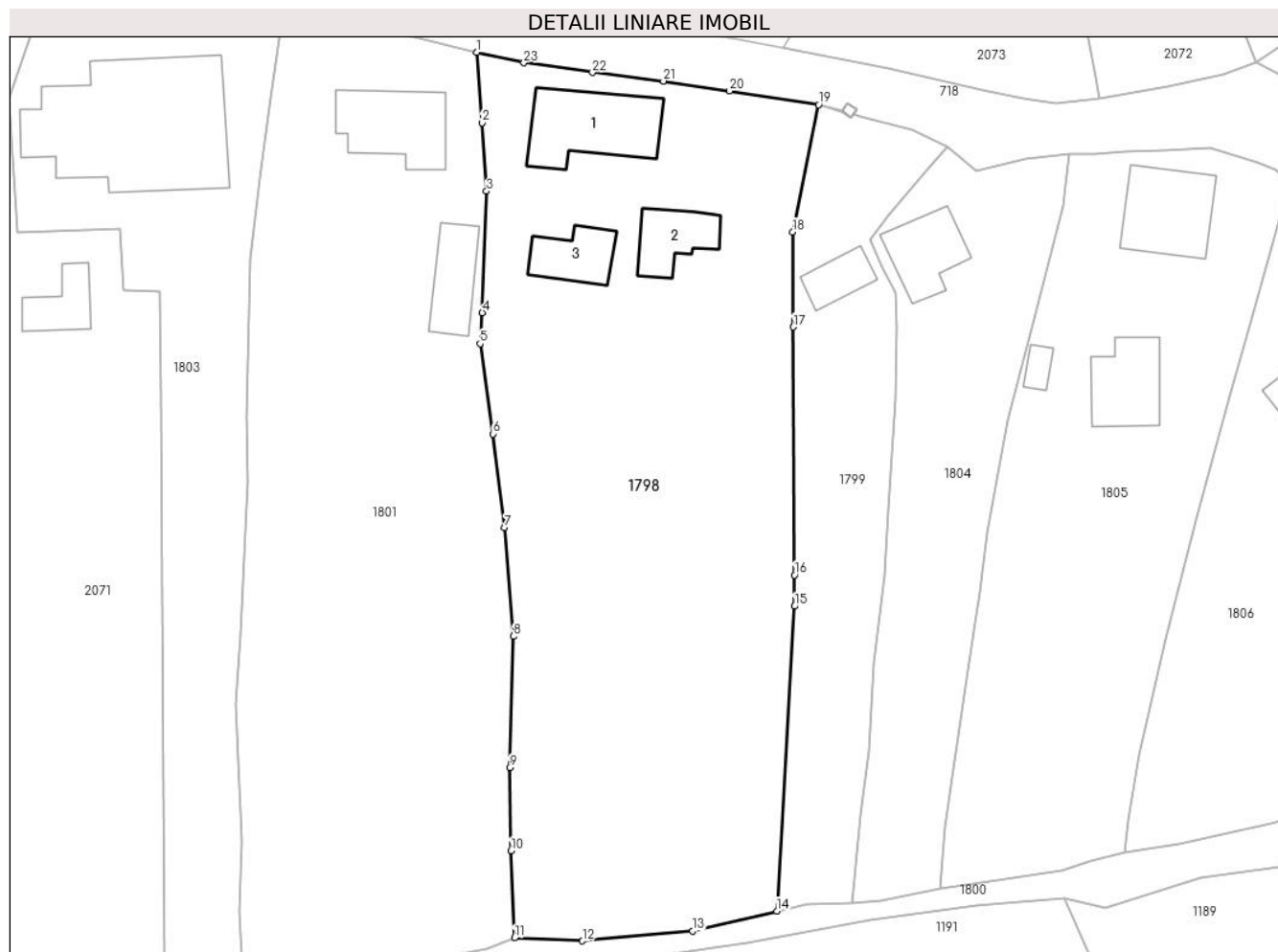
C. Partea III. SARCINI

Inscrieri privind dezmembramintele dreptului de proprietate, drepturi reale de garanție și sarcini		Referințe
9403 / 09/04/2019		
Act Notarial nr. 711, din 08/04/2019 emis de NP Musat Roxana Andreea;		
C1	Intabulare, drept de IPOTECA LEGALA, Valoare:0 reprezentand contraprestatia obligatiei de intretinere si ingrijire 1) NEDELUCU VICTOR 2) NEDELUCU DOMNICA	A1, A1.1, A1.2, A1.3
C2	Intabulare, drept de HABITATIE 1) NEDELUCU VICTOR 2) NEDELUCU DOMNICA	A1, A1.1, A1.2, A1.3

Teren

Nr cadastral	Suprafața (mp)*	Observații / Referințe
21258	Din acte: 2.245 Masurata: 2.151	

* Suprafața este determinată în planul de proiecție Stereo 70.



Date referitoare la teren

Crt	Categorie folosință	Intra vilan	Suprafața (mp)	Tarla	Parcelă	Nr. topo	Observații / Referințe
1	curți constructii	DA	656	48	1879	-	
2	arabil	DA	483	48	1879/5	-	
3	livada	DA	1.012	48	1879/6	-	

Date referitoare la construcții

Crt	Număr	Destinație construcție	Supraf. (mp)	Situație juridică	Observații / Referințe
A1.1	21258-C1	construcții de locuințe	72	Cu acte	Nr. niveluri:1; S. construita la sol:72 mp; S. construita desfasurata:72 mp;
A1.2	21258-C2	construcții de locuințe	35	Cu acte	Nr. niveluri:1; S. construita la sol:35 mp; S. construita desfasurata:35 mp;
A1.3	21258-C3	construcții de locuințe	33	Cu acte	Nr. niveluri:1; S. construita la sol:33 mp; S. construita desfasurata:33 mp;

Lungime Segmente

1) Valorile lungimilor segmentelor sunt obținute din proiecție în plan.

Punct început	X / Y	Punct sfârșit	X / Y	Lungime segment (** (m)	Punct început	X / Y	Punct sfârșit	X / Y	Lungime segment (** (m)

Punct început	X / Y	Punct sfârșit	X / Y	Lungime segment (** (m)
1	550.140,766 403.853,845	2	550.141,294 403.847,318	6.548
3	550.141,69 403.840,976	4	550.141,288 403.829,739	11.244
5	550.141,092 403.826,859	6	550.142,293 403.818,503	8.442
7	550.143,364 403.809,851	8	550.144,152 403.799,761	10.121
9	550.143,823 403.787,63	10	550.143,956 403.779,918	7.713
11	550.144,263 403.771,851	12	550.150,567 403.771,577	6.31
13	550.160,764 403.772,477	14	550.168,56 403.774,331	8.013
15	550.170,197 403.802,553	16	550.170,182 403.805,449	2.896
17	550.170,067 403.828,403	18	550.170,023 403.837,199	8.796
19	550.172,429 403.848,989	20	550.164,187 403.850,256	8.339
21	550.158,06 403.851,171	22	550.151,483 403.851,969	6.625
23	550.145,136 403.852,872	1	550.140,766 403.853,845	4.477

Punct început	X / Y	Punct sfârșit	X / Y	Lungime segment (** (m)
2	550.141,294 403.847,318	3	550.141,69 403.840,976	6.354
4	550.141,288 403.829,739	5	550.141,092 403.826,859	2.887
6	550.142,293 403.818,503	7	550.143,364 403.809,851	8.718
8	550.144,152 403.799,761	9	550.143,823 403.787,63	12.135
10	550.143,956 403.779,918	11	550.144,263 403.771,851	8.073
12	550.150,567 403.771,577	13	550.160,764 403.772,477	10.237
14	550.168,56 403.774,331	15	550.170,197 403.802,553	28.269
16	550.170,182 403.805,449	17	550.170,067 403.828,403	22.954
18	550.170,023 403.837,199	19	550.172,429 403.848,989	12.033
20	550.164,187 403.850,256	21	550.158,06 403.851,171	6.195
22	550.151,483 403.851,969	23	550.145,136 403.852,872	6.411

** Lungimile segmentelor sunt determinate în planul de proiecție Stereo 70 și sunt rotunjite la 1 milimetru.

*** Distanța dintre puncte este formată din segmente cumulate ce sunt mai mici decât valoarea 1 milimetru.

**DATE DESPRE IMOBILUL NR. 1799**

Oficiul de Cadastru și Publicitate Imobiliară PRAHOVA
Biroul de Cadastru și Publicitate Imobiliară Câmpina

A. Partea I. Descrierea imobilului

TEREN Intravilan

Adresa: Loc. Provita De Sus, Jud. Prahova, Com. Provita de Sus, Sat Provita de Sus, T48, P1880/3, 1880/4, Jud. Prahova

Nr. Crt	Nr cadastral Nr. topografic	Suprafața* (mp)	Observații / Referințe
A1	21261	Din acte: 625 Masurata: 620	Sector cadastral:18 Teren imprejmuit;

Construcții

Crt	Nr cadastral Nr. topografic	Adresa	Observații / Referințe
A1.1	21261-C1	Loc. Provita De Sus, Jud. Prahova, Com. Provita de Sus, Sat Provita de Sus, T48, P1880/3, 1880/4, Jud. Prahova	Nr. niveluri:1; S. construita la sol:22 mp; S. construita desfasurata:22 mp; Constructie Anexa, Magazie

B. Partea II. Proprietari și acte

Inscrieri privitoare la dreptul de proprietate și alte drepturi reale		Referințe
9412 / 09/04/2019		
Act Notarial nr. 712, din 08/04/2019 emis de NP Musat Roxana Andreea;		
B2	Intabulare, drept de PROPRIETATEcumparare ca bun comun, dobandit prin Conventie, cota actuala 1/1, cota initiala 1/1 1) NEDELUCU DORIAN-SEBASTIAN 2) NEDELUCU RALUCA-GEORGIANA	A1, A1.1

C. Partea III. SARCINI .

Inscrieri privind dezmembramintele dreptului de proprietate, drepturi reale de garanție și sarcini	Referințe
NU SUNT	

Teren

Nr cadastral	Suprafața (mp)*	Observații / Referințe
21261	Din acte: 625 Masurata: 620	

* Suprafața este determinată în planul de proiecție Stereo 70.



Date referitoare la teren

Crt	Categorie folosință	Intra vilan	Suprafața (mp)	Tarla	Parcelă	Nr. topo	Observații / Referințe
1	curti constructii	DA	183	48	1880/ 3,1880 /4	-	
2	faneata	DA	437	48	1880/ 3,1880 /4	-	

Date referitoare la construcții

Crt	Număr	Destinație construcție	Supraf. (mp)	Situație juridică	Observații / Referințe
A1.1	21261-C1	construcții anexa	22	Cu acte	Nr. niveluri:1; S. construita la sol:22 mp; S. construita desfasurata:22 mp; Construcție Anexa, Magazie

Lungime Segmente

1) Valorile lungimilor segmentelor sunt obținute din proiecție în plan.

Punct început	X / Y	Punct sfârșit	X / Y	Lungime segment (** (m)
1	550.172,429 403.848,989	2	550.170,023 403.837,199	12.033
3	550.170,067 403.828,403	4	550.170,182 403.805,449	22.954

Punct început	X / Y	Punct sfârșit	X / Y	Lungime segment (** (m)
2	550.170,023 403.837,199	3	550.170,067 403.828,403	8.796
4	550.170,182 403.805,449	5	550.170,197 403.802,553	2.896

Punct început	X / Y	Punct sfârșit	X / Y	Lungime segment (** (m)
5	550.170,197 403.802,553	6	550.168,56 403.774,331	28.269
7	550.171,318 403.774,987	8	550.175,51 403.775,104	4.194
9	550.176,263 403.783,273	10	550.177,056 403.789,111	5.892
11	550.177,475 403.797,273	12	550.178,496 403.805,417	8.208
13	550.178,889 403.811,443	14	550.179,502 403.821,803	10.378
15	550.179,596 403.828,451	16	550.179,544 403.831,551	3.1
17	550.178,302 403.833,964	18	550.177,193 403.836,547	2.811
19	550.178,878 403.838,762	20	550.182,628 403.843,156	5.777
21	550.184,371 403.845,045	22	550.181,068 403.846,662	3.678
23	550.176,33 403.847,933	24	550.175,617 403.848,126	0.739
25	550.175,388 403.847,779	26	550.174,553 403.848,33	1.0
27	550.174,6 403.848,401	1	550.172,429 403.848,989	2.249

Punct început	X / Y	Punct sfârșit	X / Y	Lungime segment (** (m)
6	550.168,56 403.774,331	7	550.171,318 403.774,987	2.835
8	550.175,51 403.775,104	9	550.176,263 403.783,273	8.204
10	550.177,056 403.789,111	11	550.177,475 403.797,273	8.173
12	550.178,496 403.805,417	13	550.178,889 403.811,443	6.039
14	550.179,502 403.821,803	15	550.179,596 403.828,451	6.649
16	550.179,544 403.831,551	17	550.178,302 403.833,964	2.714
18	550.177,193 403.836,547	19	550.178,878 403.838,762	2.783
20	550.182,628 403.843,156	21	550.184,371 403.845,045	2.57
22	550.181,068 403.846,662	23	550.176,33 403.847,933	4.906
24	550.175,617 403.848,126	25	550.175,388 403.847,779	0.416
26	550.174,553 403.848,33	27	550.174,6 403.848,401	0.085

** Lungimile segmentelor sunt determinate în planul de proiecție Stereo 70 și sunt rotunjite la 1 milimetru.

*** Distanța dintre puncte este formată din segmente cumulate ce sunt mai mici decât valoarea 1 milimetru.

**DATE DESPRE IMOBILUL NR. 1800**

Oficiul de Cadastru și Publicitate Imobiliară PRAHOVA
Biroul de Cadastru și Publicitate Imobiliară Câmpina

A. Partea I. Descrierea imobilului

TEREN Intravilan

Adresa: Loc. Provita De Sus, Jud. Prahova

Nr. Crt	Nr cadastral Nr. topografic	Suprafața* (mp)	Observații / Referințe
A1		765	Sector cadastral:18 Teren neimprejmuit;

B. Partea II. Proprietari și acte

Inscrieri privitoare la dreptul de proprietate și alte drepturi reale	Referințe
/	
Act Administrativ nr. HCL 1, din 30/01/2015 emis de COMUNA PROVITA DE SUS;	
B1	A1
Intabulare, drept de PROPRIETATE, dobandit prin Lege, cota actuala 1/1, cota initiala 1/1	
1) COMUNA PROVITA DE SUS, CIF:2845362, DOMENIUL PUBLIC	

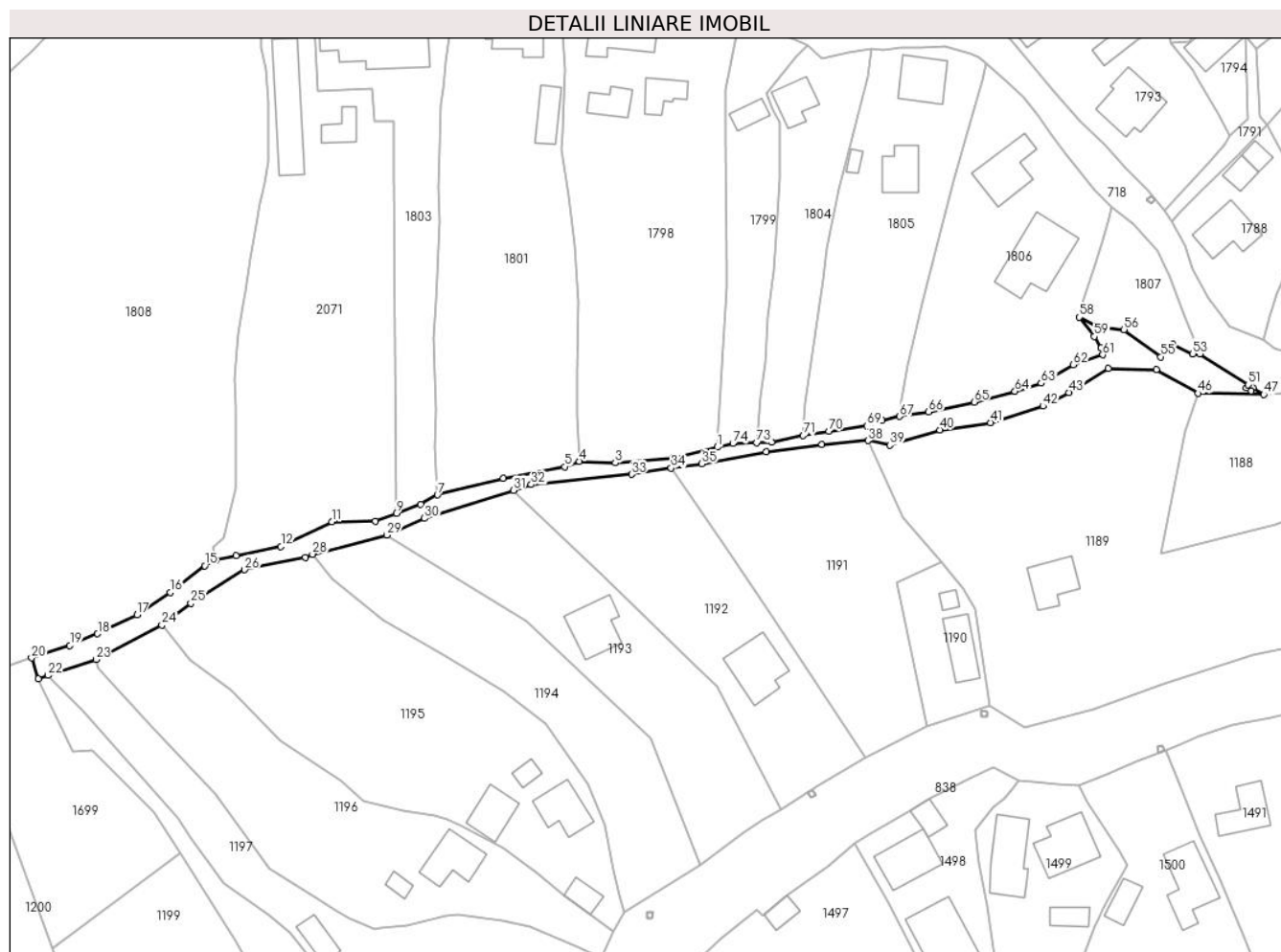
C. Partea III. SARCINI .

Inscrieri privind dezmembramintele dreptului de proprietate, drepturi reale de garanție și sarcini	Referințe
NU SUNT	

Teren

Nr cadastral	Suprafața (mp)*	Observații / Referințe
	765	

* Suprafața este determinată în planul de proiecție Stereo 70.



Date referitoare la teren

Crt	Categorie folosință	Intravilan	Suprafața (mp)	Tarla	Parcelă	Nr. topo	Observații / Referințe
1	drum	DA	765	49	DS 1884	-	

Lungime Segmente

1) Valorile lungimilor segmentelor sunt obținute din proiecție în plan.

Punct început	X / Y	Punct sfârșit	X / Y	Lungime segment
1	550.168,56 403.774,331	2	550.160,764 403.772,477	8.013
4	550.144,263 403.771,851	5	550.141,653 403.770,884	2.783
7	550.119,231 403.765,941	8	550.116,268 403.764,274	3.4
10	550.108,284 403.761,319	11	550.100,613 403.761,218	7.672
13	550.083,697 403.755,2	14	550.080,19 403.754,521	3.572
16	550.072,133 403.748,738	17	550.066,257 403.744,786	7.081
2	550.160,764 403.772,477	3	550.150,567 403.771,577	10.237
5	550.141,653 403.770,884	6	550.130,839 403.768,831	11.007
8	550.116,268 403.764,274	9	550.111,976 403.762,686	4.576
11	550.100,613 403.761,218	12	550.091,632 403.756,856	9.984
14	550.080,19 403.754,521	15	550.078,206 403.753,458	2.251
17	550.066,257 403.744,786	18	550.059,315 403.741,46	7.698
3	550.150,567 403.771,577	4	550.144,263 403.771,851	6.31
6	550.130,839 403.768,831	7	550.119,231 403.765,941	11.962
9	550.111,976 403.762,686	10	550.108,284 403.761,319	3.937
12	550.091,632 403.756,856	13	550.083,697 403.755,2	8.106
15	550.078,206 403.753,458	16	550.072,133 403.748,738	7.692
18	550.059,315 403.741,46	19	550.054,42 403.739,4	5.311

Punct început	X / Y	Punct sfârșit	X / Y	Lungime segment	Punct început	X / Y	Punct sfârșit	X / Y	Lungime segment	Punct început	X / Y	Punct sfârșit	X / Y	Lungime segment
19	550.054,42 403.739,4	20	550.047,689 403.737,226	7.073	20	550.047,689 403.737,226	21	550.048,878 403.733,545	3.868	21	550.048,878 403.733,545	22	550.050,604 403.734,12	1.819
22	550.050,604 403.734,12	23	550.059,015 403.736,926	8.867	23	550.059,015 403.736,926	24	550.070,663 403.743,031	13.151	24	550.070,663 403.743,031	25	550.075,762 403.746,857	6.375
25	550.075,762 403.746,857	26	550.085,214 403.752,75	11.139	26	550.085,214 403.752,75	27	550.095,968 403.754,881	10.963	27	550.095,968 403.754,881	28	550.097,194 403.755,473	1.361
28	550.097,194 403.755,473	29	550.110,316 403.758,824	13.543	29	550.110,316 403.758,824	30	550.116,93 403.761,79	7.249	30	550.116,93 403.761,79	31	550.132,62 403.766,75	16.455
31	550.132,62 403.766,75	32	550.135,76 403.767,746	3.294	32	550.135,76 403.767,746	33	550.153,469 403.769,561	17.802	33	550.153,469 403.769,561	34	550.160,414 403.770,648	7.03
34	550.160,414 403.770,648	35	550.165,858 403.771,397	5.495	35	550.165,858 403.771,397	36	550.177,145 403.773,553	11.491	36	550.177,145 403.773,553	37	550.187,007 403.774,81	9.942
37	550.187,007 403.774,81	38	550.195,15 403.775,514	8.173	38	550.195,15 403.775,514	39	550.198,979 403.774,67	3.921	39	550.198,979 403.774,67	40	550.207,77 403.777,369	9.196
40	550.207,77 403.777,369	41	550.216,692 403.778,657	9.014	41	550.216,692 403.778,657	42	550.225,973 403.781,564	9.726	42	550.225,973 403.781,564	43	550.230,531 403.783,982	5.16
43	550.230,531 403.783,982	44	550.237,472 403.788,234	8.14	44	550.237,472 403.788,234	45	550.245,947 403.788,005	8.478	45	550.245,947 403.788,005	46	550.253,343 403.783,839	8.489
46	550.253,343 403.783,839	47	550.264,894 403.783,604	11.553	47	550.264,894 403.783,604	48	550.263,011 403.784,795	2.228	48	550.263,011 403.784,795	49	550.262,629 403.784,217	0.693
49	550.262,629 403.784,217	50	550.261,795 403.784,769	1.0	50	550.261,795 403.784,769	51	550.262,166 403.785,33	0.673	51	550.262,166 403.785,33	52	550.253,602 403.790,746	10.133
52	550.253,602 403.790,746	53	550.252,374 403.790,8	1.229	53	550.252,374 403.790,8	54	550.248,871 403.792,437	3.867	54	550.248,871 403.792,437	55	550.246,756 403.790,264	3.032
55	550.246,756 403.790,264	56	550.240,247 403.795,044	8.076	56	550.240,247 403.795,044	57	550.235,534 403.795,629	4.749	57	550.235,534 403.795,629	58	550.232,388 403.797,221	3.526
58	550.232,388 403.797,221	59	550.234,993 403.793,836	4.271	59	550.234,993 403.793,836	60	550.236,214 403.791,793	2.38	60	550.236,214 403.791,793	61	550.236,51 403.790,597	1.232
61	550.236,51 403.790,597	62	550.231,32 403.788,853	5.475	62	550.231,32 403.788,853	63	550.225,649 403.785,601	6.537	63	550.225,649 403.785,601	64	550.221,033 403.784,169	4.833
64	550.221,033 403.784,169	65	550.213,809 403.782,282	7.466	65	550.213,809 403.782,282	66	550.205,816 403.780,574	8.173	66	550.205,816 403.780,574	67	550.200,721 403.779,772	5.158
67	550.200,721 403.779,772	68	550.197,644 403.778,998	3.173	68	550.197,644 403.778,998	69	550.194,924 403.778,091	2.867	69	550.194,924 403.778,091	70	550.188,213 403.777,135	6.779
70	550.188,213 403.777,135	71	550.183,689 403.776,377	4.587	71	550.183,689 403.776,377	72	550.178,147 403.775,245	5.656	72	550.178,147 403.775,245	73	550.175,51 403.775,104	2.641
73	550.175,51 403.775,104	74	550.171,318 403.774,987	4.194	74	550.171,318 403.774,987	1	550.168,56 403.774,331	2.835					

** Lungimile segmentelor sunt determinate în planul de proiecție Stereo 70 și sunt rotunjite la 1 milimetru.

*** Distanța dintre puncte este formată din segmente cumulate ce sunt mai mici decât valoarea 1 milimetru.

**DATE DESPRE IMOBILUL NR. 1801**

Oficiul de Cadastru și Publicitate Imobiliară PRAHOVA
Biroul de Cadastru și Publicitate Imobiliară Câmpina

A. Partea I. Descrierea imobilului

TEREN Intravilan

Adresa: Loc. Provita De Sus, Nr. 410, Jud. Prahova, T 48 ; CC 1878 ; F 1878/4 ; A 1878/5 ; F 1878/6

Nr. Crt	Nr cadastral Nr. topografic	Suprafața* (mp)	Observații / Referințe
A1	21317	Din acte: 2.016 Masurata: 2.013	Sector cadastral:18 Teren imprejmuit;

Construcții

Crt	Nr cadastral Nr. topografic	Adresa	Observații / Referințe
A1.1	21317-C1	Loc. Provita De Sus, Nr. 410, Jud. Prahova, T 48 ; CC 1878 ; F 1878/4 ; A 1878/5 ; F 1878/6	Nr. niveluri:2; S. construita la sol:62 mp; S. construita desfasurata:78 mp; LOCUINTA (S+P) ; SC DESF. = 78 MP .
A1.2	21317-C2	Loc. Provita De Sus, Nr. 410, Jud. Prahova, T 48 ; CC 1878 ; F 1878/4 ; A 1878/5 ; F 1878/6	Nr. niveluri:1; S. construita la sol:37 mp; S. construita desfasurata:37 mp; ANEXA (P) ; SC DESF. = 37 MP .

B. Partea II. Proprietari și acte

Inscrieri privitoare la dreptul de proprietate și alte drepturi reale		Referințe
25317 / 24/06/2021		
Act Notarial nr. 392, din 23/06/2021 emis de Totorean Bogdan Claudiu Constantin;		
B2	Intabulare, drept de PROPRIETATEcumparare ca bun comun, dobandit prin Conventie, cota actuala 1/2, cota initiala 1/2 1) PATRASCU GABRIELA 2) PATRASCU ADRIAN	A1, A1.1, A1.2
B3	Intabulare, drept de PROPRIETATEcumparare ca bun propriu, dobandit prin Conventie, cota actuala 1/2, cota initiala 1/2 1) PATRASCU ALEXANDRA-CRISTINA	A1, A1.1, A1.2

C. Partea III. SARCINI .

Inscrieri privind dezmembramintele dreptului de proprietate, drepturi reale de garanție și sarcini	Referințe
NU SUNT	

Teren

Nr cadastral	Suprafața (mp)*	Observații / Referințe
21317	Din acte: 2.016 Masurata: 2.013	

* Suprafața este determinată în planul de proiecție Stereo 70.



Date referitoare la teren

Crt	Categorie folosință	Intra vilan	Suprafața (mp)	Tarla	Parcelă	Nr. topo	Observații / Referințe
1	curți constructii	DA	388	48	1878/2	-	
2	faneata	DA	318	48	1878/4	-	
3	arabil	DA	877	48	1878/5	-	
4	faneata	DA	430	48	1878/6	-	

Date referitoare la construcții

Crt	Număr	Destinație construcție	Supraf. (mp)	Situație juridică	Observații / Referințe
A1.1	21317-C1	construcții de locuințe	62	Cu acte	Nr. niveluri:2; S. construita la sol:62 mp; S. construita desfasurata:78 mp; LOCUINTA (S+P); SC DESF. = 78 MP .
A1.2	21317-C2	construcții anexa	37	Cu acte	Nr. niveluri:1; S. construita la sol:37 mp; S. construita desfasurata:37 mp; ANEXA (P); SC DESF. = 37 MP .

Lungime Segmente

1) Valorile lungimilor segmentelor sunt obținute din proiecție în plan.

Punct început	X / Y	Punct sfârșit	X / Y	Lungime segment (** (m)
1	550.140,766 403.853,845	2	550.135,41 403.855,168	5.517
3	550.127,021 403.857,116	4	550.122,872 403.857,986	4.239
5	550.121,692 403.849,648	6	550.120,721 403.842,219	7.492
7	550.120,151 403.837,471	8	550.119,813 403.834,661	2.83
9	550.119,432 403.820,001	10	550.119,6 403.814,023	5.98
11	550.118,897 403.799,955	12	550.118,49 403.793,448	6.52
13	550.119,006 403.780,917	14	550.118,805 403.774,34	6.58
15	550.119,231 403.765,941	16	550.130,839 403.768,831	11.962
17	550.141,653 403.770,884	18	550.144,263 403.771,851	2.783
19	550.143,956 403.779,918	20	550.143,823 403.787,63	7.713
21	550.144,152 403.799,761	22	550.143,364 403.809,851	10.121
23	550.142,293 403.818,503	24	550.141,092 403.826,859	8.442
25	550.141,288 403.829,739	26	550.141,69 403.840,976	11.244
27	550.141,294 403.847,318	1	550.140,766 403.853,845	6.548

Punct început	X / Y	Punct sfârșit	X / Y	Lungime segment (** (m)
2	550.135,41 403.855,168	3	550.127,021 403.857,116	8.612
4	550.122,872 403.857,986	5	550.121,692 403.849,648	8.421
6	550.120,721 403.842,219	7	550.120,151 403.837,471	4.782
8	550.119,813 403.834,661	9	550.119,432 403.820,001	14.665
10	550.119,6 403.814,023	11	550.118,897 403.799,955	14.086
12	550.118,49 403.793,448	13	550.119,006 403.780,917	12.542
14	550.118,805 403.774,34	15	550.119,231 403.765,941	8.41
16	550.130,839 403.768,831	17	550.141,653 403.770,884	11.007
18	550.144,263 403.771,851	19	550.143,956 403.779,918	8.073
20	550.143,823 403.787,63	21	550.144,152 403.799,761	12.135
22	550.143,364 403.809,851	23	550.142,293 403.818,503	8.718
24	550.141,092 403.826,859	25	550.141,288 403.829,739	2.887
26	550.141,69 403.840,976	27	550.141,294 403.847,318	6.354

** Lungimile segmentelor sunt determinate în planul de proiecție Stereo 70 și sunt rotunjite la 1 milimetru.

*** Distanța dintre puncte este formată din segmente cumulate ce sunt mai mici decât valoarea 1 milimetru.

**DATE DESPRE IMOBILUL NR. 1802**

Oficiul de Cadastru și Publicitate Imobiliară PRAHOVA
Biroul de Cadastru și Publicitate Imobiliară Câmpina

A. Partea I. Descrierea imobilului

TEREN Intravilan

Adresa: Loc. Provita De Sus, Nr. 394, Jud. Prahova

Nr. Crt	Nr cadastral Nr. topografic	Suprafața* (mp)	Observații / Referințe
A1	21134	Din acte: 900 Masurata: 750	Sector cadastral:18 Teren imprejmuit;

Construcții

Crt	Nr cadastral Nr. topografic	Adresa	Observații / Referințe
A1.1	21134-C1	Loc. Provita De Sus, Nr. 394, Jud. Prahova	Nr. niveluri:1; S. construita la sol:47 mp; Locuinta

B. Partea II. Proprietari și acte

Inscrieri privitoare la dreptul de proprietate și alte drepturi reale		Referințe
8972 / 26/03/2020		
Act Notarial nr. 599, din 25/03/2020 emis de NP Musat Roxana Andreea;		
B2	Intabulare, drept de PROPRIETATEcumparare ca bun propriu, dobandit prin Conventie, cota actuala 1/1, cota initiala 1/1 1) IORDACHE GEORGIANA-MADALINA	A1, A1.1

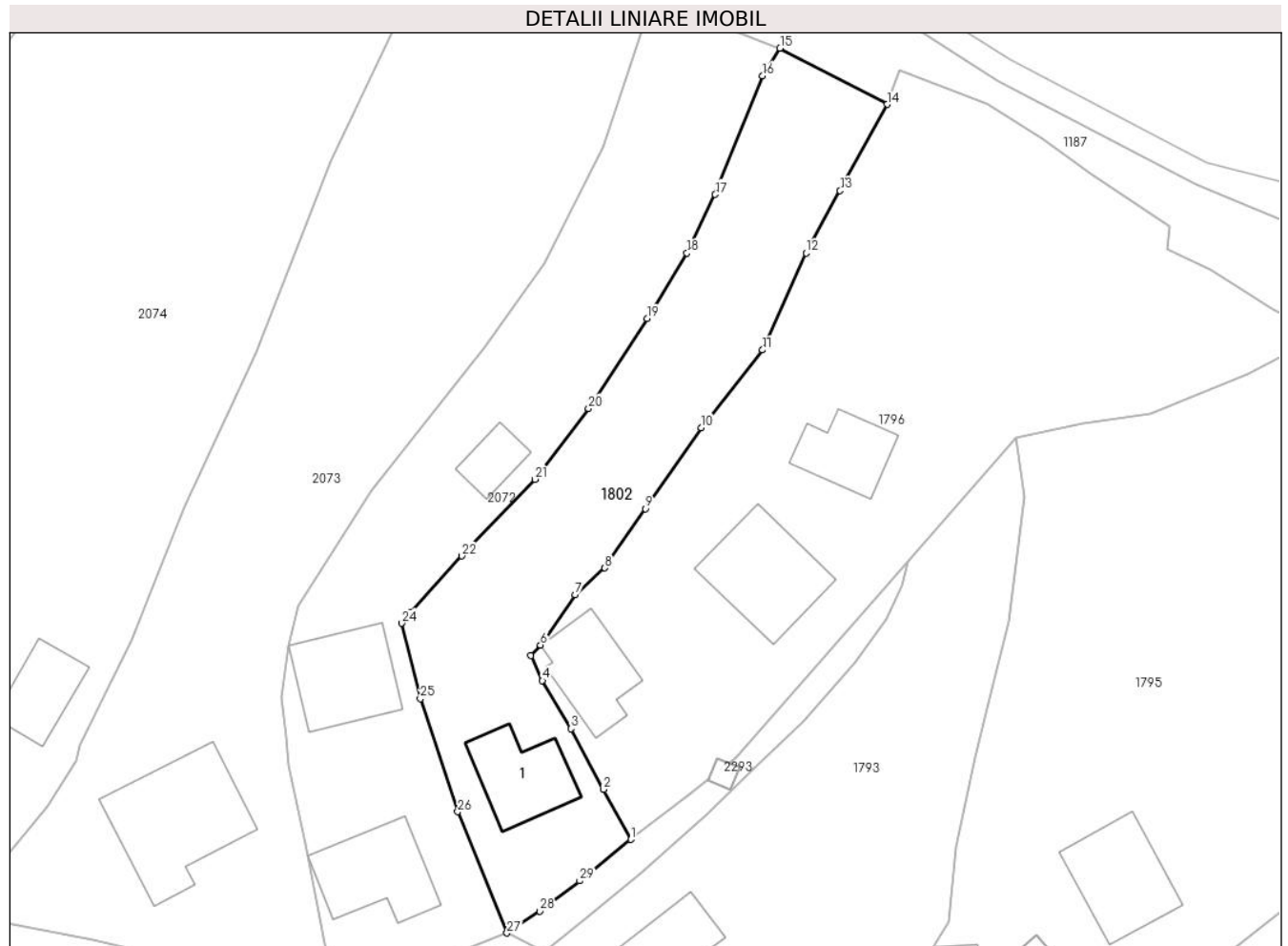
C. Partea III. SARCINI .

Inscrieri privind dezmembramintele dreptului de proprietate, drepturi reale de garanție și sarcini	Referințe
NU SUNT	

Teren

Nr cadastral	Suprafața (mp)*	Observații / Referințe
21134	Din acte: 900 Masurata: 750	

* Suprafața este determinată în planul de proiecție Stereo 70.



Date referitoare la teren

Crt	Categorie folosință	Intravilan	Suprafața (mp)	Tarla	Parcelă	Nr. topo	Observații / Referințe
1	curți constructii	DA	243	47	1855	-	
2	arabil	DA	507	47	1855/3	-	

Date referitoare la construcții

Crt	Număr	Destinație construcție	Supraf. (mp)	Situație juridică	Observații / Referințe
A1.1	21134-C1	construcții de locuințe	47	Cu acte	Nr. niveluri:1; S. construita la sol:47 mp; Locuinta

Lungime Segmente

1) Valorile lungimilor segmentelor sunt obținute din proiecție în plan.

Punct început	X / Y	Punct sfârșit	X / Y	Lungime segment (** (m))
1	550.223,076 403.860,629	2	550.220,839 403.864,73	4.671
3	550.218,185 403.869,714	4	550.215,821 403.873,647	4.589

Punct început	X / Y	Punct sfârșit	X / Y	Lungime segment (** (m))
2	550.220,839 403.864,73	3	550.218,185 403.869,714	5.647
4	550.215,821 403.873,647	5	550.214,864 403.875,704	2.269

Punct început	X / Y	Punct sfârșit	X / Y	Lungime segment (** (m)
5	550.214,864 403.875,704	6	550.215,654 403.876,576	1.177
7	550.218,496 403.880,703	8	550.220,94 403.882,888	3.278
9	550.224,277 403.887,759	10	550.228,854 403.894,405	8.07
11	550.233,892 403.900,772	12	550.237,453 403.908,735	8.723
13	550.240,246 403.913,836	14	550.244,105 403.920,916	8.063
15	550.235,325 403.925,524	16	550.233,888 403.923,263	2.679
17	550.230,004 403.913,521	18	550.227,689 403.908,712	5.337
19	550.224,42 403.903,349	20	550.219,614 403.895,985	8.794
21	550.215,223 403.890,164	22	550.209,21 403.883,87	8.705
23	550.205,005 403.879,249	24	550.204,293 403.878,363	1.137
25	550.205,806 403.872,161	26	550.208,878 403.862,894	9.763
27	550.212,919 403.852,95	28	550.215,607 403.854,747	3.233
29	550.218,884 403.857,223	1	550.223,076 403.860,629	5.401

Punct început	X / Y	Punct sfârșit	X / Y	Lungime segment (** (m)
6	550.215,654 403.876,576	7	550.218,496 403.880,703	5.011
8	550.220,94 403.882,888	9	550.224,277 403.887,759	5.904
10	550.228,854 403.894,405	11	550.233,892 403.900,772	8.119
12	550.237,453 403.908,735	13	550.240,246 403.913,836	5.816
14	550.244,105 403.920,916	15	550.235,325 403.925,524	9.916
16	550.233,888 403.923,263	17	550.230,004 403.913,521	10.488
18	550.227,689 403.908,712	19	550.224,42 403.903,349	6.281
20	550.219,614 403.895,985	21	550.215,223 403.890,164	7.291
22	550.209,21 403.883,87	23	550.205,005 403.879,249	6.248
24	550.204,293 403.878,363	25	550.205,806 403.872,161	6.384
26	550.208,878 403.862,894	27	550.212,919 403.852,95	10.734
28	550.215,607 403.854,747	29	550.218,884 403.857,223	4.107

** Lungimile segmentelor sunt determinate în planul de proiecție Stereo 70 și sunt rotunjite la 1 milimetru.

*** Distanța dintre puncte este formată din segmente cumulate ce sunt mai mici decât valoarea 1 milimetru.

**DATE DESPRE IMOBILUL NR. 1803**

Oficiul de Cadastru și Publicitate Imobiliară PRAHOVA
Biroul de Cadastru și Publicitate Imobiliară Câmpina

A. Partea I. Descrierea imobilului

TEREN Intravilan

Adresa: Loc. Provita De Sus, Nr. 408, Jud. Prahova

Nr. Crt	Nr cadastral Nr. topografic	Suprafața* (mp)	Observații / Referințe
A1	20824	Din acte: 1.000 Masurata: 1.054	Sector cadastral:18 Teren imprejmuit;

Construcții

Crt	Nr cadastral Nr. topografic	Adresa	Observații / Referințe
A1.1	20824-C1	Loc. Provita De Sus, Nr. 408, Jud. Prahova	Nr. niveluri:2; S. construita la sol:195 mp; locuinta anul construirii 1998

B. Partea II. Proprietari și acte

Inscrieri privitoare la dreptul de proprietate și alte drepturi reale		Referințe
21573 / 12/12/2013		
Act Notarial nr. 4286, din 11/12/2013 emis de NP POP MIHAELA CRISTINA;		
B2	Intabulare, drept de PROPRIETATE donatie, dobandit prin Conventie, cota actuala 1/1, cota initiala 1/1 1) LAZAR CLAUDIU ȘTEFAN 2) LAZAR MIRCEA ION, ptr.nuda proprietate	A1, A1.1

C. Partea III. SARCINI

Inscrieri privind dezmembramintele dreptului de proprietate, drepturi reale de garanție și sarcini		Referințe
21573 / 12/12/2013		
Act Notarial nr. 4286, din 11/12/2013 emis de NP POP MIHAELA CRISTINA;		
C1	Intabulare, drept de UZUFRACT VIAGER, dobandit prin Conventie, cota actuala 1/1, cota initiala 1/1 1) LAZAR GHEORGHE 2) LAZAR MARIANA	A1, A1.1

Teren

Nr cadastral	Suprafața (mp)*	Observații / Referințe
20824	Din acte: 1.000 Masurata: 1.054	

* Suprafața este determinată în planul de proiecție Stereo 70.



Date referitoare la teren

Crt	Categorie folosință	Intravilan	Suprafața (mp)	Tarla	Parcelă	Nr. topo	Observații / Referințe
1	curți constructii	DA	484	48	1877, 1877/5	-	
2	faneata	DA	570	48	1877/ 5, 1877/ 6	-	

Date referitoare la construcții

Crt	Număr	Destinație construcție	Supraf. (mp)	Situație juridică	Observații / Referințe
A1.1	20824-C1	construcții de locuințe	195	Cu acte	Nr. niveluri:2; S. construita la sol:195 mp; locuinta anul construirii 1998

Lungime Segmente

1) Valorile lungimilor segmentelor sunt obținute din proiecție în plan.

Punct început	X / Y	Punct sfârșit	X / Y	Lungime segment (** (m))
1	550.122,872 403.857,986	2	550.119,691 403.858,268	3.193
3	550.112,692 403.858,747	4	550.107,957 403.859,117	4.749

Punct început	X / Y	Punct sfârșit	X / Y	Lungime segment (** (m))
2	550.119,691 403.858,268	3	550.112,692 403.858,747	7.015
4	550.107,957 403.859,117	5	550.105,357 403.859,364	2.612

Punct început	X / Y	Punct sfârşit	X / Y	Lungime segment (** (m)
5	550.105,357 403.859,364	6	550.103,217 403.856,471	3.598
7	550.099,788 403.856,419	8	550.097,479 403.849,591	7.208
9	550.098,23 403.837,146	10	550.107,753 403.837,482	9.529
11	550.108,044 403.831,77	12	550.111,439 403.831,741	3.395
13	550.111,515 403.821,969	14	550.111,976 403.762,686	59.285
15	550.116,268 403.764,274	16	550.119,231 403.765,941	3.4
17	550.118,805 403.774,34	18	550.119,006 403.780,917	6.58
19	550.118,49 403.793,448	20	550.118,897 403.799,955	6.52
21	550.119,6 403.814,023	22	550.119,432 403.820,001	5.98
23	550.119,813 403.834,661	24	550.120,151 403.837,471	2.83
25	550.120,721 403.842,219	26	550.121,692 403.849,648	7.492

Punct început	X / Y	Punct sfârşit	X / Y	Lungime segment (** (m)
6	550.103,217 403.856,471	7	550.099,788 403.856,419	3.429
8	550.097,479 403.849,591	9	550.098,23 403.837,146	12.468
10	550.107,753 403.837,482	11	550.108,044 403.831,77	5.719
12	550.111,439 403.831,741	13	550.111,515 403.821,969	9.772
14	550.111,976 403.762,686	15	550.116,268 403.764,274	4.576
16	550.119,231 403.765,941	17	550.118,805 403.774,34	8.41
18	550.119,006 403.780,917	19	550.118,49 403.793,448	12.542
20	550.118,897 403.799,955	21	550.119,6 403.814,023	14.086
22	550.119,432 403.820,001	23	550.119,813 403.834,661	14.665
24	550.120,151 403.837,471	25	550.120,721 403.842,219	4.782
26	550.121,692 403.849,648	1	550.122,872 403.857,986	8.421

** Lungimile segmentelor sunt determinate în planul de proiecție Stereo 70 și sunt rotunjite la 1 milimetru.

*** Distanța dintre puncte este formată din segmente cumulate ce sunt mai mici decât valoarea 1 milimetru.

**DATE DESPRE IMOBILUL NR. 1804**

Oficiul de Cadastru și Publicitate Imobiliară PRAHOVA
Biroul de Cadastru și Publicitate Imobiliară Câmpina

A. Partea I. Descrierea imobilului

TEREN Intravilan

Adresa: Loc. Provita De Sus, Nr. 412, Jud. Prahova

Nr. Crt	Nr cadastral Nr. topografic	Suprafața* (mp)	Observații / Referințe
A1	20830	Din acte: 630 Masurata: 716	Sector cadastral:18 Teren imprejmuit;

Construcții

Crt	Nr cadastral Nr. topografic	Adresa	Observații / Referințe
A1.1	20830-C1	Loc. Provita De Sus, Nr. 412, Jud. Prahova	Nr. niveluri:2; S. construita la sol:42 mp; LOCUINTA (S+P); SC DESF. = 54 MP ; SC PIVNITA = 12 MP ; SC PARTER = 42 MP ; FUNDATII - PIATRA ; PERETI - LEMN ; PLANSEU - LEMN ; INVELITOARE - TABLA ; NU DETINE CERTIFICAT DE PERFORMANTA ENERGETICA

B. Partea II. Proprietari și acte

Inscrieri privitoare la dreptul de proprietate și alte drepturi reale		Referințe
10392 / 19/04/2019		
Act Notarial nr. 1307, din 18/04/2019 emis de NP Ivan Mihaela;		
B3	Intabulare, drept de PROPRIETATEcumparare ca bun comun, dobandit prin Conventie, cota actuala 1/1, cota initiala 1/1 1) DOBRE PETRICĂ 2) DOBRE GABRIELA	A1, A1.1

C. Partea III. SARCINI

Inscrieri privind dezmembramintele dreptului de proprietate, drepturi reale de garanție și sarcini		Referințe
10392 / 19/04/2019		
Act Administrativ nr. 304066, din 30/07/2018 emis de PRIMARIA COMUNEI POIANA CAMPINA;		
C2	se radiaza ipoteca legala constituita in favoarea lui Nedelcu Silvia, inscrista prin inch. 20292/2013, intrucat aceasta a decedat	A1, A1.1

Teren

Nr cadastral	Suprafața (mp)*	Observații / Referințe
20830	Din acte: 630 Masurata: 716	

* Suprafața este determinată în planul de proiecție Stereo 70.



Date referitoare la teren

Crt	Categorie folosință	Intra vilan	Suprafața (mp)	Tarla	Parcelă	Nr. topo	Observații / Referințe
1	curți constructii	DA	213	48	1880	-	
2	faneata	DA	503	48	1880/4	-	

Date referitoare la construcții

Crt	Număr	Destinație construcție	Supraf. (mp)	Situație juridică	Observații / Referințe
A1.1	20830-C1	construcții de locuințe	42	Cu acte	Nr. niveluri:2; S. construita la sol:42 mp; LOCUINTA (S+P) ; SC DESF. = 54 MP ; SC PIVNITA = 12 MP ; SC PARTER = 42 MP ; FUNDATII - PIATRA ; PERETI - LEMN ; PLANSEU - LEMN ; INVELITOARE - TABLA ; NU DETINE CERTIFICAT DE PERFORMANTA ENERGETICA

Lungime Segmente

1) Valorile lungimilor segmentelor sunt obținute din proiecție în plan.

Punct început	X / Y	Punct sfârșit	X / Y	Lungime segment (** (m)
1	550.184,371 403.845,045	2	550.182,628 403.843,156	2.57

Punct început	X / Y	Punct sfârșit	X / Y	Lungime segment (** (m)
2	550.182,628 403.843,156	3	550.178,878 403.838,762	5.777

Punct început	X / Y	Punct sfârşit	X / Y	Lungime segment (** (m))
3	550.178,878 403.838,762	4	550.177,193 403.836,547	2.783
5	550.178,302 403.833,964	6	550.179,544 403.831,551	2.714
7	550.179,596 403.828,451	8	550.179,502 403.821,803	6.649
9	550.178,889 403.811,443	10	550.178,496 403.805,417	6.039
11	550.177,475 403.797,273	12	550.177,056 403.789,111	8.173
13	550.176,263 403.783,273	14	550.175,51 403.775,104	8.204
15	550.178,147 403.775,245	16	550.183,689 403.776,377	5.656
17	550.184,108 403.782,101	18	550.186,265 403.796,652	14.71
19	550.187,313 403.803,938	20	550.187,97 403.809,318	5.42
21	550.189,972 403.819,758	22	550.192,66 403.830,486	11.06
23	550.195,071 403.839,572	24	550.195,647 403.844,437	4.899
25	550.191,596 403.843,927	26	550.186,968 403.842,901	4.74

Punct început	X / Y	Punct sfârşit	X / Y	Lungime segment (** (m))
4	550.177,193 403.836,547	5	550.178,302 403.833,964	2.811
6	550.179,544 403.831,551	7	550.179,596 403.828,451	3.1
8	550.179,502 403.821,803	9	550.178,889 403.811,443	10.378
10	550.178,496 403.805,417	11	550.177,475 403.797,273	8.208
12	550.177,056 403.789,111	13	550.176,263 403.783,273	5.892
14	550.175,51 403.775,104	15	550.178,147 403.775,245	2.641
16	550.183,689 403.776,377	17	550.184,108 403.782,101	5.739
18	550.186,265 403.796,652	19	550.187,313 403.803,938	7.361
20	550.187,97 403.809,318	21	550.189,972 403.819,758	10.63
22	550.192,66 403.830,486	23	550.195,071 403.839,572	9.4
24	550.195,647 403.844,437	25	550.191,596 403.843,927	4.083
26	550.186,968 403.842,901	1	550.184,371 403.845,045	3.368

** Lungimile segmentelor sunt determinate în planul de proiecție Stereo 70 și sunt rotunjite la 1 milimetru.

*** Distanța dintre puncte este formată din segmente cumulate ce sunt mai mici decât valoarea 1 milimetru.

**DATE DESPRE IMOBILUL NR. 1805**

Oficiul de Cadastru și Publicitate Imobiliară PRAHOVA
Biroul de Cadastru și Publicitate Imobiliară Câmpina

A. Partea I. Descrierea imobilului

TEREN Intravilan

Adresa: Loc. Provita De Sus, Nr. 413, Jud. Prahova

Nr. Crt	Nr cadastral Nr. topografic	Suprafața* (mp)	Observații / Referințe
A1		1.252	Sector cadastral:18 Teren imprejmuit;

Construcții

Crt	Nr cadastral Nr. topografic	Adresa	Observații / Referințe
A1.1		Loc. Provita De Sus, Nr. 413, Jud. Prahova	Nr. niveluri:1; S. construita la sol:62 mp; Locuinta acoperita cu tabla, din anul 1956.
A1.2		Loc. Provita De Sus, Nr. 413, Jud. Prahova	Nr. niveluri:1; S. construita la sol:48 mp; Locuinta (P) din lemn, acoperita cu tabla.
A1.3		Loc. Provita De Sus, Nr. 413, Jud. Prahova	Nr. niveluri:1; S. construita la sol:9 mp; Anexa (P) din lemn, acoperita cu tabla.

B. Partea II. Proprietari și acte

Inscrieri privitoare la dreptul de proprietate și alte drepturi reale		Referințe
/		
Act Notarial nr. 6551, din 30/10/1991 emis de NOTARIATUL DE STAT LOCAL CAMPINA;		
B1	Intabulare, drept de PROPRIETATE, dobandit prin Conventie, cota actuala 1/1, cota initiala 1/1 1) BREBENE ELIONORA	A1
Act Normativ nr. LEGEA 7, din 13/03/1996 emis de PARLAMENTUL ROMANIEI (Adeverinta 1878/18.03.2024 act administrativ emis de Primaria Provita de Sus);		
B2	Intabulare, drept de PROPRIETATE, dobandit prin Lege, cota actuala 1/1, cota initiala 1/1 1) BREBENE ELIONORA	A1.1, A1.2, A1.3

C. Partea III. SARCINI .

Inscrieri privind dezmembramintele dreptului de proprietate, drepturi reale de garanție și sarcini	Referințe
NU SUNT	

Teren

Nr cadastral	Suprafața (mp)*	Observații / Referințe
	1.252	

* Suprafața este determinată în planul de proiecție Stereo 70.



Date referitoare la teren

Crt	Categorie folosință	Intravilan	Suprafața (mp)	Tarla	Parcelă	Nr. topo	Observații / Referințe
1	curți constructii	DA	589	48	1881, 1881 /3	-	
2	faneata	DA	663	48	1881 /4	-	

Date referitoare la construcții

Crt	Număr	Destinație construcție	Supraf. (mp)	Situație juridică	Observații / Referințe
A1.1		construcții de locuințe	62	Cu acte	Nr. niveluri:1; S. construita la sol:62 mp; Locuinta acoperita cu tabla, din anul 1956.
A1.2		construcții de locuințe	48	Cu acte	Nr. niveluri:1; S. construita la sol:48 mp; Locuinta (P) din lemn, acoperita cu tabla.
A1.3		construcții anexa	9	Cu acte	Nr. niveluri:1; S. construita la sol:9 mp; Anexa (P) din lemn, acoperita cu tabla.

Lungime Segmente

1) Valorile lungimilor segmentelor sunt obținute din proiecție în plan.

Punct început	X / Y	Punct sfârșit	X / Y	Lungime segment (** (m)
1	550.195,647 403.844,437	2	550.195,071 403.839,572	4.899

Punct început	X / Y	Punct sfârșit	X / Y	Lungime segment (** (m)
2	550.195,071 403.839,572	3	550.192,66 403.830,486	9.4

Punct început	X / Y	Punct sfârșit	X / Y	Lungime segment (** (m)
3	550.192,66 403.830,486	4	550.189,972 403.819,758	11.06
5	550.187,97 403.809,318	6	550.187,313 403.803,938	5.42
7	550.186,265 403.796,652	8	550.184,108 403.782,101	14.71
9	550.183,689 403.776,377	10	550.188,213 403.777,135	4.587
11	550.194,924 403.778,091	12	550.197,644 403.778,998	2.867
13	550.200,721 403.779,772	14	550.201,056 403.782,805	3.051
15	550.202,086 403.788,81	16	550.204,583 403.799,528	11.005
17	550.207,325 403.810,507	18	550.210,468 403.821,988	11.903
19	550.212,551 403.829,436	20	550.215,31 403.839,072	10.023
21	550.215,989 403.841,896	22	550.214,662 403.842,933	1.684
23	550.213,082 403.843,624	24	550.208,695 403.844,958	4.585
25	550.204,393 403.844,813	26	550.200,776 403.844,616	3.622
27	550.197,944 403.844,398	1	550.195,647 403.844,437	2.297

Punct început	X / Y	Punct sfârșit	X / Y	Lungime segment (** (m)
4	550.189,972 403.819,758	5	550.187,97 403.809,318	10.63
6	550.187,313 403.803,938	7	550.186,265 403.796,652	7.361
8	550.184,108 403.782,101	9	550.183,689 403.776,377	5.739
10	550.188,213 403.777,135	11	550.194,924 403.778,091	6.779
12	550.197,644 403.778,998	13	550.200,721 403.779,772	3.173
14	550.201,056 403.782,805	15	550.202,086 403.788,81	6.093
16	550.204,583 403.799,528	17	550.207,325 403.810,507	11.316
18	550.210,468 403.821,988	19	550.212,551 403.829,436	7.734
20	550.215,31 403.839,072	21	550.215,989 403.841,896	2.904
22	550.214,662 403.842,933	23	550.213,082 403.843,624	1.724
24	550.208,695 403.844,958	25	550.204,393 403.844,813	4.304
26	550.200,776 403.844,616	27	550.197,944 403.844,398	2.84

** Lungimile segmentelor sunt determinate în planul de proiecție Stereo 70 și sunt rotunjite la 1 milimetru.

*** Distanța dintre puncte este formată din segmente cumulate ce sunt mai mici decât valoarea 1 milimetru.

**DATE DESPRE IMOBILUL NR. 1806**

Oficiul de Cadastru și Publicitate Imobiliară PRAHOVA
Biroul de Cadastru și Publicitate Imobiliară Câmpina

A. Partea I. Descrierea imobilului

TEREN Intravilan

Adresa: Loc. Provita De Sus, Nr. 414, Jud. Prahova

Nr. Crt	Nr cadastral Nr. topografic	Suprafața* (mp)	Observații / Referințe
A1		1.366	Sector cadastral:18 Teren imprejmuit;

Construcții

Crt	Nr cadastral Nr. topografic	Adresa	Observații / Referințe
A1.1		Loc. Provita De Sus, Nr. 414, Jud. Prahova	Nr. niveluri:1; S. construita la sol:72 mp; Locuinta (Sp+P) din lemn, acoperita cu tabla, din anul 1959.
A1.2		Loc. Provita De Sus, Nr. 414, Jud. Prahova	Nr. niveluri:1; S. construita la sol:117 mp; Locuinta din lemn, acoperita cu tabla.

B. Partea II. Proprietari și acte

Inscrieri privitoare la dreptul de proprietate și alte drepturi reale		Referințe
/		
Act Notarial nr. 3198, din 08/07/2021 emis de BIN POP MIHAELA CRISTINA;		
B1	Intabulare, drept de PROPRIETATE, dobandit prin Conventie, cota actuala 1/1, cota initiala 1/1 1) NEDELCU VASILE	A1, A1.1, A1.2

C. Partea III. SARCINI .

Inscrieri privind dezmembramintele dreptului de proprietate, drepturi reale de garanție și sarcini	Referințe
NU SUNT	

Teren

Nr cadastral	Suprafața (mp)*	Observații / Referințe
	1.366	

* Suprafața este determinată în planul de proiecție Stereo 70.



Date referitoare la teren

Crt	Categorie folosință	Intravilan	Suprafața (mp)	Tarla	Parcelă	Nr. topo	Observații / Referințe
1	curți constructii	DA	961	48	1882	-	
2	faneata	DA	405	48	1882 /4	-	

Date referitoare la construcții

Crt	Număr	Destinație construcție	Supraf. (mp)	Situație juridică	Observații / Referințe
A1.1		construcții de locuințe	72	Cu acte	Nr. niveluri:1; S. construita la sol:72 mp; Locuinta (Sp+P) din lemn, acoperita cu tabla, din anul 1959.
A1.2		construcții de locuințe	117	Cu acte	Nr. niveluri:1; S. construita la sol:117 mp; Locuinta din lemn, acoperita cu tabla.

Lungime Segmente

1) Valorile lungimilor segmentelor sunt obținute din proiecție în plan.

Punct început	X / Y	Punct sfârșit	X / Y	Lungime segment (** (m)
1	550.215,989 403.841,896	2	550.215,31 403.839,072	2.904
3	550.212,551 403.829,436	4	550.210,468 403.821,988	7.734

Punct început	X / Y	Punct sfârșit	X / Y	Lungime segment (** (m)
2	550.215,31 403.839,072	3	550.212,551 403.829,436	10.023
4	550.210,468 403.821,988	5	550.207,325 403.810,507	11.903

Punct început	X / Y	Punct sfârșit	X / Y	Lungime segment (** (m)
5	550.207,325 403.810,507	6	550.204,583 403.799,528	11.316
7	550.202,086 403.788,81	8	550.201,056 403.782,805	6.093
9	550.200,721 403.779,772	10	550.205,816 403.780,574	5.158
11	550.213,809 403.782,282	12	550.221,033 403.784,169	7.466
13	550.225,649 403.785,601	14	550.231,32 403.788,853	6.537
15	550.236,51 403.790,597	16	550.236,214 403.791,793	1.232
17	550.234,993 403.793,836	18	550.232,388 403.797,221	4.271
19	550.233,033 403.799,821	20	550.235,007 403.806,233	6.709
21	550.236,28 403.810,217	22	550.237,717 403.814,829	4.831
23	550.237,963 403.816,648	24	550.235,032 403.819,729	4.252
25	550.232,584 403.822,793	26	550.229,914 403.826,032	4.198
27	550.227,475 403.829,497	28	550.225,013 403.832,785	4.108
29	550.222,524 403.835,962	30	550.219,532 403.838,844	4.154

Punct început	X / Y	Punct sfârșit	X / Y	Lungime segment (** (m)
6	550.204,583 403.799,528	7	550.202,086 403.788,81	11.005
8	550.201,056 403.782,805	9	550.200,721 403.779,772	3.051
10	550.205,816 403.780,574	11	550.213,809 403.782,282	8.173
12	550.221,033 403.784,169	13	550.225,649 403.785,601	4.833
14	550.231,32 403.788,853	15	550.236,51 403.790,597	5.475
16	550.236,214 403.791,793	17	550.234,993 403.793,836	2.38
18	550.232,388 403.797,221	19	550.233,033 403.799,821	2.679
20	550.235,007 403.806,233	21	550.236,28 403.810,217	4.182
22	550.237,717 403.814,829	23	550.237,963 403.816,648	1.836
24	550.235,032 403.819,729	25	550.232,584 403.822,793	3.922
26	550.229,914 403.826,032	27	550.227,475 403.829,497	4.237
28	550.225,013 403.832,785	29	550.222,524 403.835,962	4.036
30	550.219,532 403.838,844	1	550.215,989 403.841,896	4.676

** Lungimile segmentelor sunt determinate în planul de proiecție Stereo 70 și sunt rotunjite la 1 milimetru.

*** Distanța dintre puncte este formată din segmente cumulate ce sunt mai mici decât valoarea 1 milimetru.

**DATE DESPRE IMOBILUL NR. 1807**

Oficiul de Cadastru și Publicitate Imobiliară PRAHOVA
Biroul de Cadastru și Publicitate Imobiliară Câmpina

A. Partea I. Descrierea imobilului

TEREN Intravilan

Adresa: Loc. Provita De Sus, Jud. Prahova

Nr. Crt	Nr cadastral Nr. topografic	Suprafața* (mp)	Observații / Referințe
A1		284	Sector cadastral:18 Teren imprejmuit;

B. Partea II. Proprietari și acte

Inscrieri privitoare la dreptul de proprietate și alte drepturi reale	Referințe
/	
Act Notarial nr. 86, din 06/03/2013 emis de BN IVAN MIHAELA-SAVULESCU VASILE;	
B1	A1
Intabulare, drept de PROPRIETATE, dobandit prin Succesiune, cota actuala 1/1, cota initiala 1/1 1) BURLACU VALENTIN	

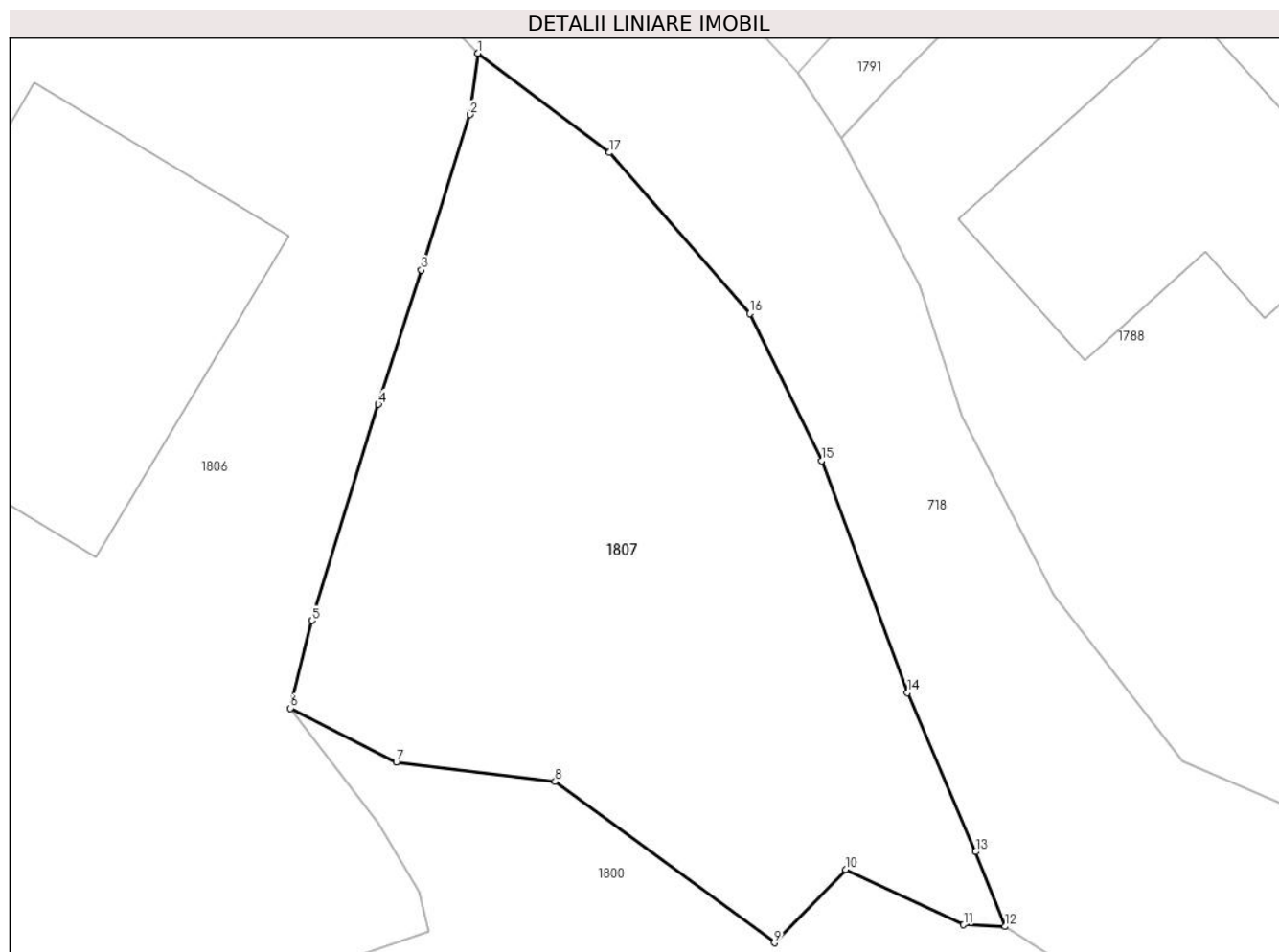
C. Partea III. SARCINI .

Inscrieri privind dezmembramintele dreptului de proprietate, drepturi reale de garanție și sarcini	Referințe
NU SUNT	

Teren

Nr cadastral	Suprafața (mp)*	Observații / Referințe
	284	

* Suprafața este determinată în planul de proiecție Stereo 70.



Date referitoare la teren

Crt	Categorie folosință	Intravilan	Suprafața (mp)	Tarla	Parcelă	Nr. topo	Observații / Referințe
1	faneata	DA	284	48	1883	-	

Lungime Segmente

1) Valorile lungimilor segmentelor sunt obținute din proiecție în plan.

Punct început	X / Y	Punct sfârșit	X / Y	Lungime segment (** (m)
1	550.237,963 403.816,648	2	550.237,717 403.814,829	1.836
2	550.237,717 403.814,829	3	550.236,28 403.810,217	4.831
3	550.236,28 403.810,217	4	550.235,007 403.806,233	4.182
4	550.235,007 403.806,233	5	550.233,033 403.799,821	6.709
5	550.233,033 403.799,821	6	550.232,388 403.797,221	2.679

Punct început	X / Y	Punct sfârșit	X / Y	Lungime segment (** (m)
6	550.232,388 403.797,221	7	550.235,534 403.795,629	3.526
7	550.235,534 403.795,629	8	550.240,247 403.795,044	4.749
8	550.240,247 403.795,044	9	550.246,756 403.790,264	8.076
9	550.246,756 403.790,264	10	550.248,871 403.792,437	3.032
10	550.248,871 403.792,437	11	550.252,374 403.790,8	3.867
11	550.252,374 403.790,8	12	550.253,602 403.790,746	1.229
12	550.253,602 403.790,746	13	550.252,732 403.792,968	2.386
13	550.252,732 403.792,968	14	550.250,705 403.797,68	5.129
14	550.250,705 403.797,68	15	550.248,152 403.804,562	7.34
15	550.248,152 403.804,562	16	550.246,023 403.808,926	4.856
16	550.246,023 403.808,926	17	550.241,851 403.813,699	6.339
17	550.241,851 403.813,699	1	550.237,963 403.816,648	4.88

** Lungimile segmentelor sunt determinate în planul de proiecție Stereo 70 și sunt rotunjite la 1 milimetru.

*** Distanța dintre puncte este formată din segmente cumulate ce sunt mai mici decât valoarea 1 milimetru.

**DATE DESPRE IMOBILUL NR. 1808**

Oficiul de Cadastru și Publicitate Imobiliară PRAHOVA
Biroul de Cadastru și Publicitate Imobiliară Câmpina

A. Partea I. Descrierea imobilului

TEREN Necunoscut

Adresa: Loc. Provita De Sus, Jud. Prahova

Nr. Crt	Nr cadastral Nr. topografic	Suprafața* (mp)	Observații / Referințe
A1		7.543	Sector cadastral:18 Teren imprejmuit;

Construcții

Crt	Nr cadastral Nr. topografic	Adresa	Observații / Referințe
A1.1		Loc. Provita De Sus, Jud. Prahova	Nr. niveluri:1; S. construita la sol:18 mp;

B. Partea II. Proprietari și acte

Inscrieri privitoare la dreptul de proprietate și alte drepturi reale	Referințe
/	
Act Administrativ nr. 2265, din 04/04/2024 emis de PRIMARIA PROVITA DE SUS;	
B1	Inscrierea posesiei, drept de PROPRIETATE, dobandit prin Lege, cota actuala 1/1, cota initiala 1/1 1) CĂLUGĂRU CORNELIU
	A1, A1.1

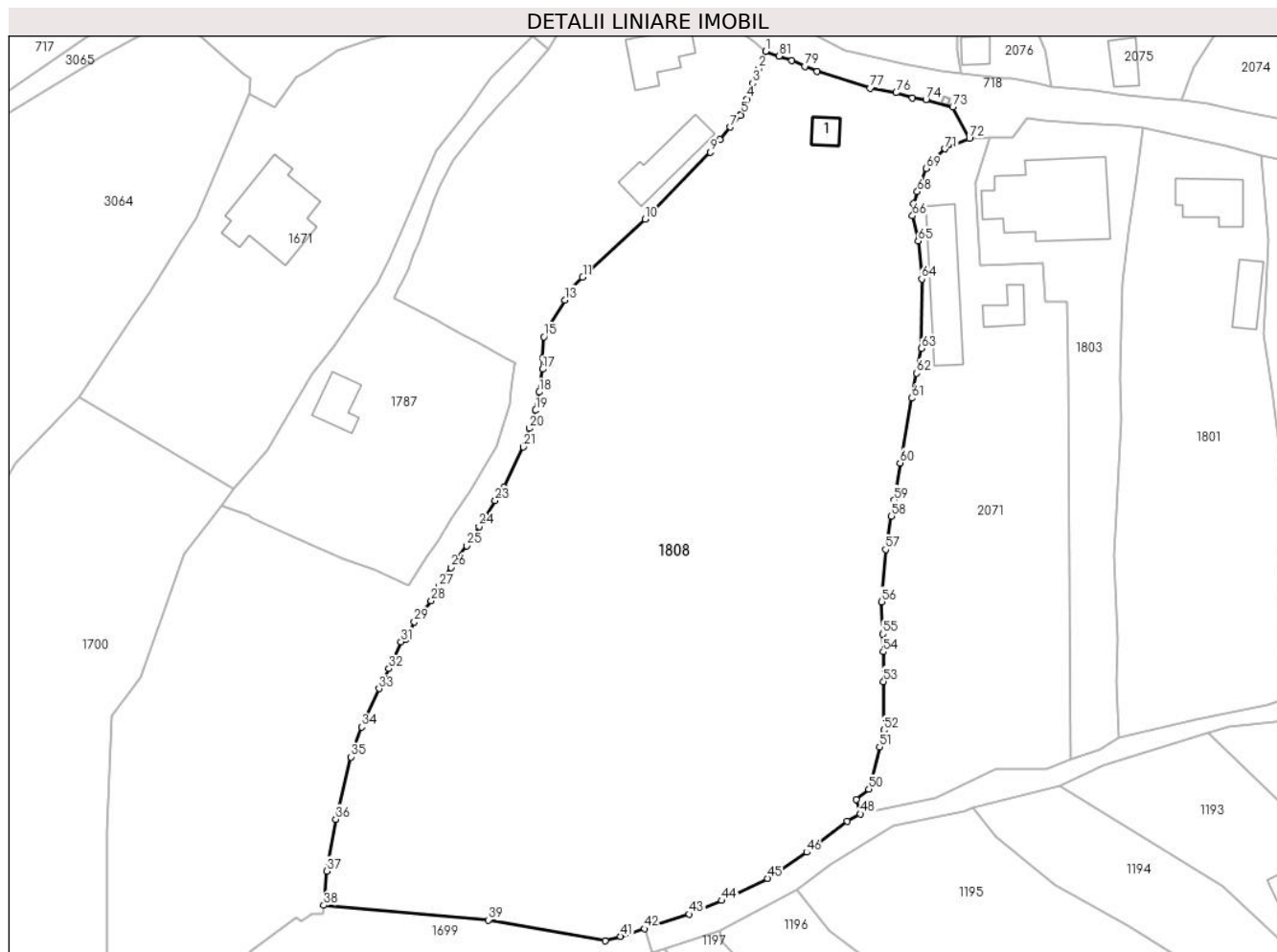
C. Partea III. SARCINI .

Inscrieri privind dezmembramintele dreptului de proprietate, drepturi reale de garanție și sarcini	Referințe
NU SUNT	

Teren

Nr cadastral	Suprafața (mp)*	Observații / Referințe
	7.543	

* Suprafața este determinată în planul de proiecție Stereo 70.



Date referitoare la teren

Crt	Categorie folosință	Intra vilan	Suprafața (mp)	Tarla	Parcelă	Nr. topo	Observații / Referințe
1	curți constructii	DA	100	48	1876/1	-	
2	faneata	DA	3.119	48	1876	-	
3	faneata	NU	4.318	48	-	-	
4	faneata	DA	6	48	-	-	

Date referitoare la construcții

Crt	Număr	Destinație construcție	Supraf. (mp)	Situație juridică	Observații / Referințe
A1.1		constructii anexa	18	Cu acte	Nr. niveluri:1; S. construita la sol:18 mp;

Lungime Segmente

1) Valorile lungimilor segmentelor sunt obținute din proiecție în plan.

Punct început	X / Y	Punct sfârșit	X / Y	Lungime segment	Punct început	X / Y	Punct sfârșit	X / Y	Lungime segment	Punct început	X / Y	Punct sfârșit	X / Y	Lungime segment
1	550.065,924 403.869,475	2	550.064,865 403.866,835	2.844	2	550.064,865 403.866,835	3	550.063,982 403.864,652	2.355	3	550.063,982 403.864,652	4	550.063,092 403.862,309	2.506
4	550.063,092 403.862,309	5	550.062,207 403.859,979	2.492	5	550.062,207 403.859,979	6	550.062,134 403.859,778	0.214	6	550.062,134 403.859,778	7	550.060,597 403.858,046	2.316

Punct început	X / Y	Punct sfârșit	X / Y	Lungime segment	Punct început	X / Y	Punct sfârșit	X / Y	Lungime segment	Punct început	X / Y	Punct sfârșit	X / Y	Lungime segment
7	550.060,597 403.858,046	8	550.059,004 403.856,148	2.478	8	550.059,004 403.856,148	9	550.057,559 403.854,269	2.37	9	550.057,559 403.854,269	10	550.047,743 403.844,19	14.069
10	550.047,743 403.844,19	11	550.038,319 403.835,439	12.86	11	550.038,319 403.835,439	12	550.036,282 403.833,367	2.906	12	550.036,282 403.833,367	13	550.035,664 403.831,979	1.519
13	550.035,664 403.831,979	14	550.033,219 403.827,927	4.733	14	550.033,219 403.827,927	15	550.032,495 403.826,449	1.646	15	550.032,495 403.826,449	16	550.032,29 403.823,189	3.266
16	550.032,29 403.823,189	17	550.032,249 403.821,555	1.635	17	550.032,249 403.821,555	18	550.031,775 403.818,106	3.481	18	550.031,775 403.818,106	19	550.031,236 403.815,362	2.796
19	550.031,236 403.815,362	20	550.030,25 403.812,65	2.886	20	550.030,25 403.812,65	21	550.029,381 403.809,845	2.937	21	550.029,381 403.809,845	22	550.026,465 403.803,742	6.764
22	550.026,465 403.803,742	23	550.025,122 403.801,749	2.403	23	550.025,122 403.801,749	24	550.022,714 403.797,863	4.572	24	550.022,714 403.797,863	25	550.020,837 403.794,941	3.473
25	550.020,837 403.794,941	26	550.018,435 403.791,653	4.072	26	550.018,435 403.791,653	27	550.016,621 403.788,802	3.379	27	550.016,621 403.788,802	28	550.015,501 403.786,642	2.433
28	550.015,501 403.786,642	29	550.012,952 403.783,487	4.056	29	550.012,952 403.783,487	30	550.011,672 403.780,852	2.929	30	550.011,672 403.780,852	31	550.010,923 403.780,48	0.836
31	550.010,923 403.780,48	32	550.009,094 403.776,428	4.446	32	550.009,094 403.776,428	33	550.007,605 403.773,402	3.373	33	550.007,605 403.773,402	34	550.004,994 403.767,608	6.355
34	550.004,994 403.767,608	35	550.003,37 403.763,111	4.781	35	550.003,37 403.763,111	36	550.001,084 403.753,719	9.666	36	550.001,084 403.753,719	37	549.999,735 403.745,899	7.936
37	549.999,735 403.745,899	38	549.999,3 403.740,738	5.179	38	549.999,3 403.740,738	39	550.024,13 403.738,541	24.927	39	550.024,13 403.738,541	40	550.041,715 403.735,387	17.866
40	550.041,715 403.735,387	41	550.044,063 403.736,055	2.441	41	550.044,063 403.736,055	42	550.047,689 403.737,226	3.81	42	550.047,689 403.737,226	43	550.054,42 403.739,4	7.073
43	550.054,42 403.739,4	44	550.059,315 403.741,46	5.311	44	550.059,315 403.741,46	45	550.066,257 403.744,786	7.698	45	550.066,257 403.744,786	46	550.072,133 403.748,738	7.081
46	550.072,133 403.748,738	47	550.078,206 403.753,458	7.692	47	550.078,206 403.753,458	48	550.080,19 403.754,521	2.251	48	550.080,19 403.754,521	49	550.079,593 403.756,672	2.232
49	550.079,593 403.756,672	50	550.081,482 403.758,265	2.471	50	550.081,482 403.758,265	51	550.083,118 403.764,63	6.572	51	550.083,118 403.764,63	52	550.083,762 403.767,135	2.586
52	550.083,762 403.767,135	53	550.083,734 403.774,487	7.352	53	550.083,734 403.774,487	54	550.083,662 403.778,973	4.487	54	550.083,662 403.778,973	55	550.083,62 403.781,624	2.651
55	550.083,62 403.781,624	56	550.083,433 403.786,502	4.882	56	550.083,433 403.786,502	57	550.084,016 403.794,366	7.886	57	550.084,016 403.794,366	58	550.084,915 403.799,423	5.136
58	550.084,915 403.799,423	59	550.085,338 403.801,802	2.416	59	550.085,338 403.801,802	60	550.086,193 403.807,426	5.689	60	550.086,193 403.807,426	61	550.087,962 403.817,199	9.932
61	550.087,962 403.817,199	62	550.088,713 403.820,944	3.82	62	550.088,713 403.820,944	63	550.089,463 403.824,689	3.819	63	550.089,463 403.824,689	64	550.089,478 403.835,153	10.464
64	550.089,478 403.835,153	65	550.088,953 403.840,868	5.739	65	550.088,953 403.840,868	66	550.088,085 403.844,673	3.903	66	550.088,085 403.844,673	67	550.088,22 403.846,494	1.826
67	550.088,22 403.846,494	68	550.088,825 403.848,334	1.937	68	550.088,825 403.848,334	69	550.090,152 403.851,81	3.721	69	550.090,152 403.851,81	70	550.091,394 403.853,24	1.894
70	550.091,394 403.853,24	71	550.093,0 403.854,771	2.219	71	550.093,0 403.854,771	72	550.096,665 403.856,372	3.999	72	550.096,665 403.856,372	73	550.094,148 403.861,102	5.358
73	550.094,148 403.861,102	74	550.090,114 403.862,167	4.172	74	550.090,114 403.862,167	75	550.088,049 403.862,425	2.081	75	550.088,049 403.862,425	76	550.085,622 403.863,23	2.557
76	550.085,622 403.863,23	77	550.081,698 403.863,914	3.983	77	550.081,698 403.863,914	78	550.073,717 403.866,464	8.378	78	550.073,717 403.866,464	79	550.071,833 403.867,226	2.032
79	550.071,833 403.867,226	80	550.069,906 403.868,063	2.101	80	550.069,906 403.868,063	81	550.067,918 403.868,738	2.099	81	550.067,918 403.868,738	1	550.065,924 403.869,475	2.126

** Lungimile segmentelor sunt determinate în planul de proiecție Stereo 70 și sunt rotunjite la 1 milimetru.

*** Distanța dintre puncte este formată din segmente cumulate ce sunt mai mici decât valoarea 1 milimetru.



DATE DESPRE IMOBILUL NR. 1837

Oficiul de Cadastru și Publicitate Imobiliară PRAHOVA
Biroul de Cadastru și Publicitate Imobiliară Câmpina

A. Partea I. Descrierea imobilului

TEREN Intravilan

Adresa: Loc. Plaiu, Jud. Prahova

Nr. Crt	Nr cadastral Nr. topografic	Suprafața* (mp)	Observații / Referințe
A1		1	Sector cadastral:18 Teren imprejmuit;

Construcții

Crt	Nr cadastral Nr. topografic	Adresa	Observații / Referințe
A1.1		Loc. Plaiu, Jud. Prahova	Nr. niveluri:1; S. construita la sol:1 mp;

B. Partea II. Proprietari și acte

Inscrieri privitoare la dreptul de proprietate și alte drepturi reale		Referințe
/		
Act Normativ nr. 123, din 10/07/2012 emis de PARLAMENTUL ROMANIEI;		
B1	Intabulare, drept de PROPRIETATE, dobandit prin Lege, cota actuala 1/1, cota initiala 1/1 1) STATUL ROMAN , CIF:99999999999999 <i>OBSERVATII: Domeniu public</i>	A1
Act Normativ nr. 980, din 16/12/2015 emis de GUVERNUL ROMANIEI;		
B2	Intabulare, drept de ADMINISTRARE, dobandit prin Lege, cota actuala 1/1, cota initiala 1/1 1) MINISTERUL ECONOMIEI, ENERGIEI SI MEDIULUI DE AFACERI , CIF:99999999999999	A1
Act Administrativ nr. 9, din 07/10/2005 emis de Ministerul Economiei si Comertului ((act aditional nr. 1/10.06.2008 emis de MINISTERUL ECONOMIEI SI FINANTELOR, act aditional nr. 2/18.06.2015 emis de MINISTERUL ENERGIEI, INTEPRINDERILOR MICI SI MIJLOCII SI MEDIULUI DE AFACERI, act aditional nr. 3/10.02.2016 emis de MINISTERUL ENERGIEI, act aditional nr. 4/02.03.2017 emis de MINISTERUL ENERGIEI, act aditional nr. 5/2020, act aditional nr. 6/30.10.2020, Certificat de Inregistrare a Societatii „ DISTRIBUTIE ENERGIE ELECTRICA „ SA emis de ORC Cluj la data de 27.02.2002, H.G.R. nr. 1342/2001 privind reorganizarea Societatii Comerciale de Distributie si Furnizare a Energiei Electrice „Electrica,, SA, Protocol 6045/12.04.2002 incheiat intre Societatea Comerciala de Distributie si Furnizare a Energiei Electrice „Electrica,, SA si Societatea Comerciala Filiala de distributie si Furnizare a Energiei Electrice „Electrica Muntenia Nord,, SA, incheiere de indreptare eroare materiala civila emisa de Tribunalul Comercial Cluj la data de 26.11.2020, Certificat de Inregistrare mentiuni nr. 128194/15.12.2020 emis de ORC Cluj, Certificat de Inregistrare a Societatii „DISTRIBUTIE ENERGIE ELECTRICA SA,, emis de ORC Cluj la data de 31.12.2020, Certificat de Inregistrare mentiuni nr. 802/07.02.2021 emis de ORC Cluj, Certificat de Inregistrare a SUCURSALEI DE DISTRIBUTIE A ENERGIEI ELECTRICE PLOIESTI, emis de ORC Prahova la data de 28.03.2002, Certificat de radiere a Societatii de Distributie a Energiei Electrice Muntenia Nord SA nr. 83302 din 31.12.2020).);		
B3	Intabulare, drept de CONCESIUNE, dobandit prin Lege, cota actuala 1/1, cota initiala 1/1 1) DISTRIBUTIE ENERGIE ELECTRICA ROMANIA SA , CIF:14476722, prin Sucursala de Distributie a Energiei Electrice Prahova <i>OBSERVATII: prin Sucursala de Distributie a Energiei Electrice Prahova</i>	A1
Act Normativ nr. 1342, din 27/12/2001 emis de GUVERNUL ROMANIEI ((Protocol 6045/12.04.2022));		
B4	Intabulare, drept de PROPRIETATE, dobandit prin Lege, cota actuala 1/1, cota initiala 1/1 1) DISTRIBUTIE ENERGIE ELECTRICA ROMANIA SA , CIF:14476722, prin Sucursala de Distributie a Energiei Electrice Prahova <i>OBSERVATII: prin Sucursala de Distributie a Energiei Electrice Prahova</i>	A1.1

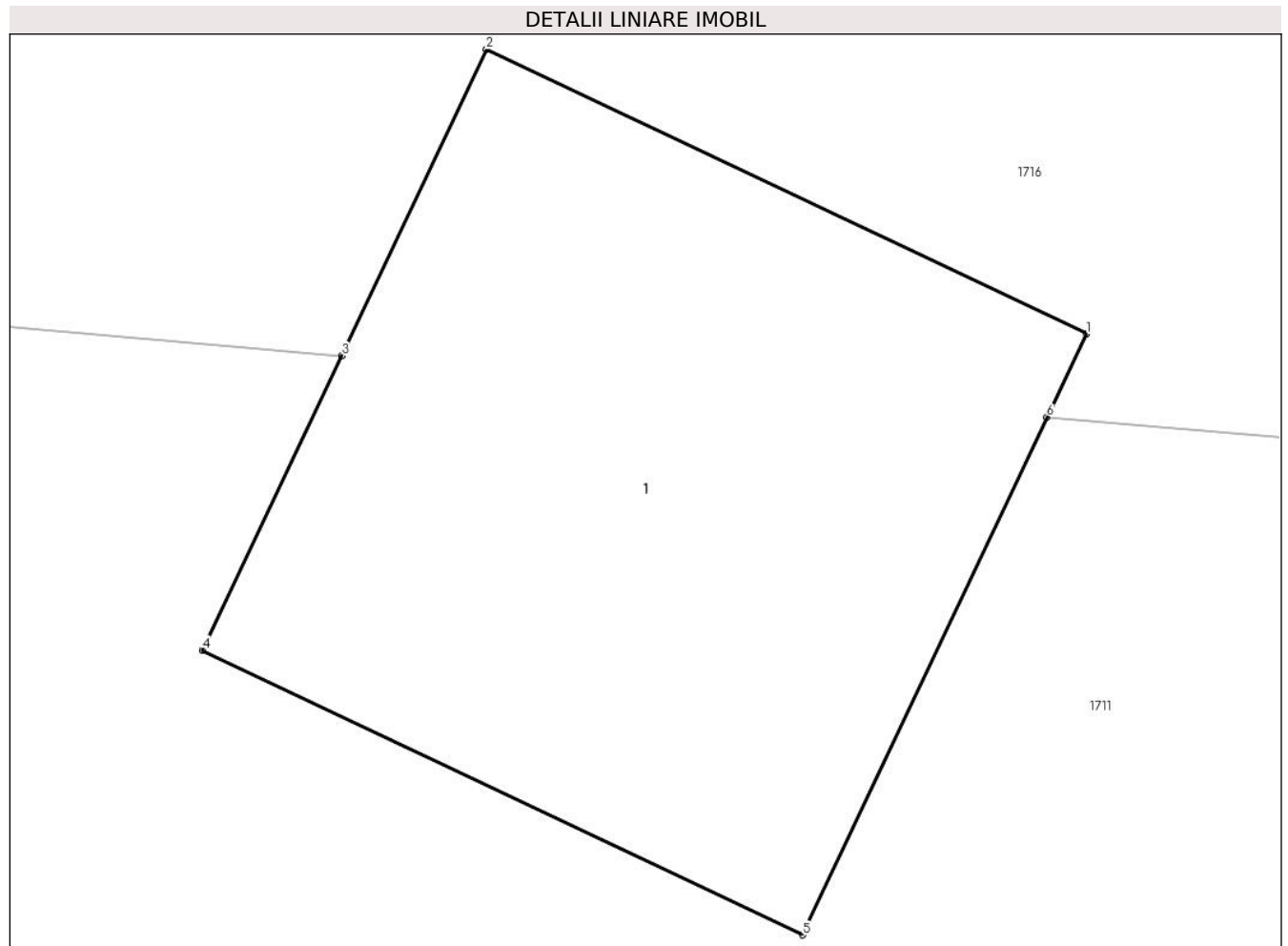
C. Partea III. SARCINI .

Inscrieri privind dezmembramintele dreptului de proprietate, drepturi reale de garanție și sarcini	Referințe
NU SUNT	

Teren

Nr cadastral	Suprafața (mp)*	Observații / Referințe
	1	

* Suprafața este determinată în planul de proiecție Stereo 70.



Date referitoare la teren

Crt	Categorie folosință	Intra vilan	Suprafața (mp)	Tarla	Parcelă	Nr. topo	Observații / Referințe
1	curți constructii	DA	1	46	-	-	

Date referitoare la construcții

Crt	Număr	Destinație construcție	Supraf. (mp)	Situație juridică	Observații / Referințe
A1.1		construcții industriale și edilitare	1	Cu acte	Nr. niveluri:1; S. construita la sol:1 mp;

Lungime Segmente

1) Valorile lungimilor segmentelor sunt obținute din proiecție în plan.

Punct început	X / Y	Punct sfârșit	X / Y	Lungime segment (** (m)
1	549.846,42 404.318,355	2	549.845,516 404.318,783	1.0
2	549.845,516 404.318,783	3	549.845,298 404.318,322	0.51
3	549.845,298 404.318,322	4	549.845,088 404.317,879	0.49

Punct început	X / Y	Punct sfârșit	X / Y	Lungime segment (** (m)
4	549.845,088 404.317,879	5	549.845,992 404.317,451	1.0
5	549.845,992 404.317,451	6	549.846,36 404.318,23	0.862
6	549.846,36 404.318,23	1	549.846,42 404.318,355	0.139

** Lungimile segmentelor sunt determinate în planul de proiecție Stereo 70 și sunt rotunjite la 1 milimetru.

*** Distanța dintre puncte este formată din segmente cumulate ce sunt mai mici decât valoarea 1 milimetru.

**DATE DESPRE IMOBILUL NR. 1840**

Oficiul de Cadastru și Publicitate Imobiliară PRAHOVA
Biroul de Cadastru și Publicitate Imobiliară Câmpina

A. Partea I. Descrierea imobilului

TEREN Intravilan

Adresa: Loc. Plaiu, Nr. 324, Jud. Prahova

Nr. Crt	Nr cadastral Nr. topografic	Suprafața* (mp)	Observații / Referințe
A1		1.875	Sector cadastral:11 Teren imprejmuit;

Construcții

Crt	Nr cadastral Nr. topografic	Adresa	Observații / Referințe
A1.1		Loc. Plaiu, Nr. 324, Jud. Prahova	Nr. niveluri:1; S. construita la sol:65 mp; Locuinta din lemn, acoperita cu tabla, anul 1970.
A1.2		Loc. Plaiu, Nr. 324, Jud. Prahova	Nr. niveluri:1; S. construita la sol:35 mp; Anexa acoperita cu tabla.
A1.3		Loc. Plaiu, Nr. 324, Jud. Prahova	Nr. niveluri:1; S. construita la sol:40 mp; Anexa acoperita cu tabla.

B. Partea II. Proprietari și acte

Inscrieri privitoare la dreptul de proprietate și alte drepturi reale		Referințe
/		
Act Notarial nr. 111, din 04/03/2021 emis de SPN SAVULESCU VASILE-IVAN MIHAELA;		
B1	Intabulare, drept de PROPRIETATE, dobandit prin Succesiune, cota actuala 1/1, cota initiala 1/1 1) TOMA PETRE-DAN	A1, A1.1, A1.2
Act Normativ nr. LEGEA 7, din 13/03/1996 emis de PARLAMENTUL ROMANIEI (Adeverinta 1878/ 18.03.2024 act administrativ emis de Primaria Provita de Sus);		
B2	Intabulare, drept de PROPRIETATE, dobandit prin Lege, cota actuala 1/1, cota initiala 1/1 1) TOMA PETRE-DAN	A1.3

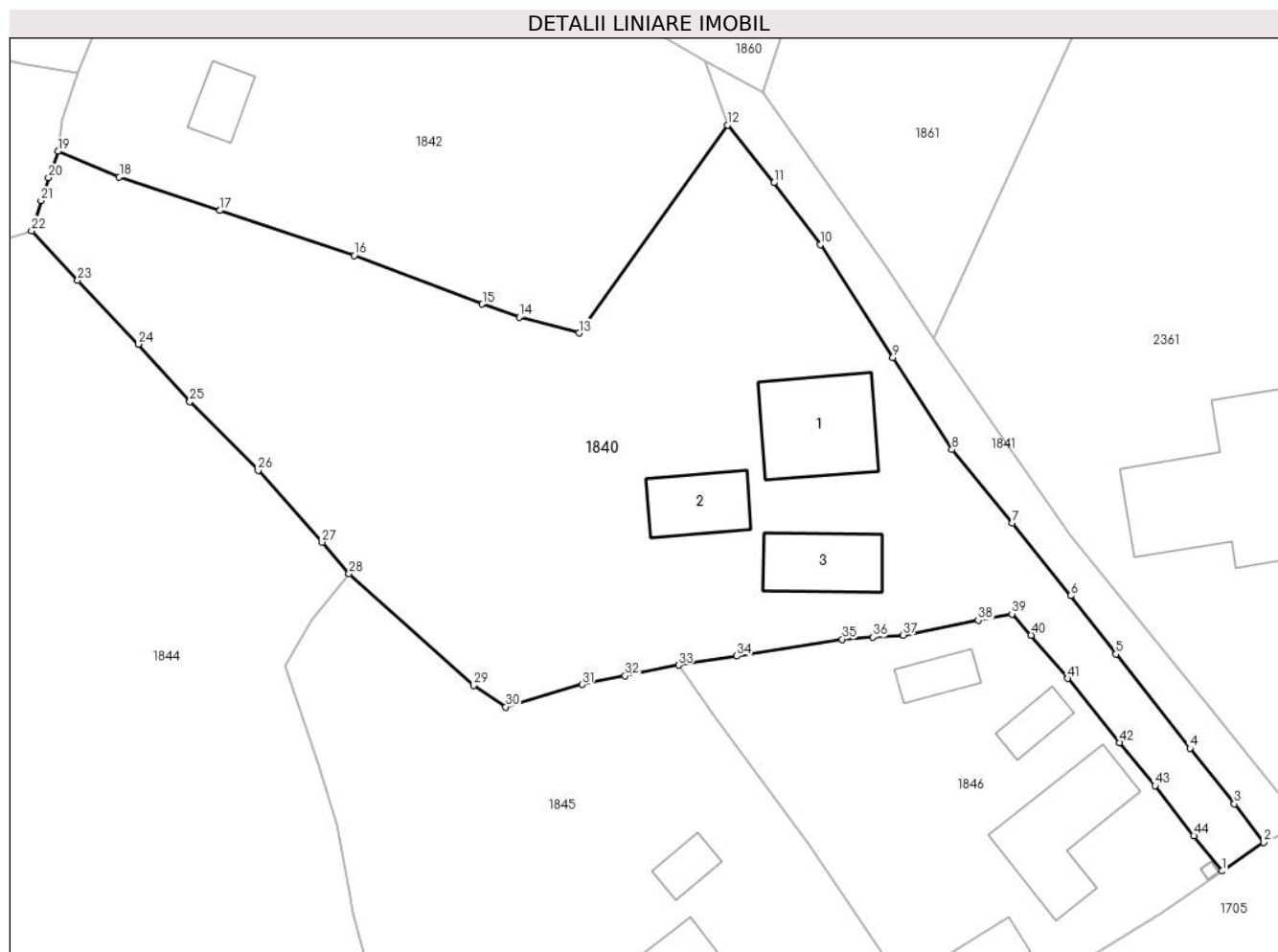
C. Partea III. SARCINI .

Inscrieri privind dezmembramintele dreptului de proprietate, drepturi reale de garanție și sarcini	Referințe
NU SUNT	

Teren

Nr cadastral	Suprafața (mp)*	Observații / Referințe
	1.875	

* Suprafața este determinată în planul de proiecție Stereo 70.



Date referitoare la teren

Crt	Categorie folosință	Intravilan	Suprafața (mp)	Tarla	Parcelă	Nr. topo	Observații / Referințe
1	curți constructii	DA	633	44	1489	-	
2	livada	DA	1.242	44	1488	-	

Date referitoare la construcții

Crt	Număr	Destinație construcție	Supraf. (mp)	Situație juridică	Observații / Referințe
A1.1		construcții de locuințe	65	Cu acte	Nr. niveluri:1; S. construita la sol:65 mp; Locuinta din lemn, acoperita cu tabla, anul 1970.
A1.2		construcții anexa	35	Cu acte	Nr. niveluri:1; S. construita la sol:35 mp; Anexa acoperita cu tabla.
A1.3		construcții anexa	40	Cu acte	Nr. niveluri:1; S. construita la sol:40 mp; Anexa acoperita cu tabla.

Lungime Segmente

1) Valorile lungimilor segmentelor sunt obținute din proiecție în plan.

Punct început	X / Y	Punct sfârșit	X / Y	Lungime segment	Punct început	X / Y	Punct sfârșit	X / Y	Lungime segment	Punct început	X / Y	Punct sfârșit	X / Y	Lungime segment
1	549.330,927 404.177,773	2	549.334,121 404.179,972	3.878	2	549.334,121 404.179,972	3	549.331,868 404.182,916	3.707	3	549.331,868 404.182,916	4	549.328,483 404.187,162	5.43

Punct început	X / Y	Punct sfârșit	X / Y	Lungime segment	Punct început	X / Y	Punct sfârșit	X / Y	Lungime segment	Punct început	X / Y	Punct sfârșit	X / Y	Lungime segment
4	549.328,483 404.187,162	5	549.322,805 404.194,364	9.171	5	549.322,805 404.194,364	6	549.319,36 404.198,822	5.634	6	549.319,36 404.198,822	7	549.314,883 404.204,377	7.135
7	549.314,883 404.204,377	8	549.310,273 404.209,997	7.269	8	549.310,273 404.209,997	9	549.305,753 404.217,029	8.359	9	549.305,753 404.217,029	10	549.300,196 404.225,675	10.278
10	549.300,196 404.225,675	11	549.296,649 404.230,387	5.898	11	549.296,649 404.230,387	12	549.293,101 404.234,816	5.675	12	549.293,101 404.234,816	13	549.281,74 404.218,895	19.559
13	549.281,74 404.218,895	14	549.277,169 404.220,134	4.736	14	549.277,169 404.220,134	15	549.274,342 404.221,119	2.994	15	549.274,342 404.221,119	16	549.264,553 404.224,829	10.468
16	549.264,553 404.224,829	17	549.254,274 404.228,268	10.839	17	549.254,274 404.228,268	18	549.246,564 404.230,848	8.13	18	549.246,564 404.230,848	19	549.241,891 404.232,792	5.061
19	549.241,891 404.232,792	20	549.241,156 404.230,787	2.135	20	549.241,156 404.230,787	21	549.240,592 404.229,021	1.854	21	549.240,592 404.229,021	22	549.239,861 404.226,74	2.395
22	549.239,861 404.226,74	23	549.243,375 404.222,925	5.187	23	549.243,375 404.222,925	24	549.248,029 404.218,058	6.734	24	549.248,029 404.218,058	25	549.251,964 404.213,661	5.901
25	549.251,964 404.213,661	26	549.257,188 404.208,406	7.41	26	549.257,188 404.208,406	27	549.262,087 404.202,921	7.354	27	549.262,087 404.202,921	28	549.264,141 404.200,518	3.161
28	549.264,141 404.200,518	29	549.273,686 404.191,957	12.822	29	549.273,686 404.191,957	30	549.276,133 404.190,32	2.944	30	549.276,133 404.190,32	31	549.281,985 404.192,038	6.099
31	549.281,985 404.192,038	32	549.285,277 404.192,702	3.358	32	549.285,277 404.192,702	33	549.289,353 404.193,523	4.158	33	549.289,353 404.193,523	34	549.293,805 404.194,212	4.505
34	549.293,805 404.194,212	35	549.301,881 404.195,493	8.177	35	549.301,881 404.195,493	36	549.304,213 404.195,655	2.338	36	549.304,213 404.195,655	37	549.306,545 404.195,817	2.338
37	549.306,545 404.195,817	38	549.312,29 404.196,943	5.854	38	549.312,29 404.196,943	39	549.314,859 404.197,431	2.615	39	549.314,859 404.197,431	40	549.316,332 404.195,81	2.19
40	549.316,332 404.195,81	41	549.319,124 404.192,496	4.333	41	549.319,124 404.192,496	42	549.323,095 404.187,598	6.305	42	549.323,095 404.187,598	43	549.325,801 404.184,298	4.268
43	549.325,801 404.184,298	44	549.328,775 404.180,47	4.848	44	549.328,775 404.180,47	1	549.330,927 404.177,773	3.45					

** Lungimile segmentelor sunt determinate în planul de proiecție Stereo 70 și sunt rotunjite la 1 milimetru.

*** Distanța dintre puncte este formată din segmente cumulate ce sunt mai mici decât valoarea 1 milimetru.

**DATE DESPRE IMOBILUL NR. 1841**

Oficiul de Cadastru și Publicitate Imobiliară PRAHOVA
Biroul de Cadastru și Publicitate Imobiliară Câmpina

A. Partea I. Descrierea imobilului

TEREN Intravilan

Adresa: Loc. Plaiu, Jud. Prahova

Nr. Crt	Nr cadastral Nr. topografic	Suprafața* (mp)	Observații / Referințe
A1		232	Sector cadastral:11 Teren neimprejmuit;

B. Partea II. Proprietari și acte

Inscrieri privitoare la dreptul de proprietate și alte drepturi reale	Referințe
/	
Act Administrativ nr. HCL 1, din 30/01/2015 emis de COMUNA PROVITA DE SUS;	
B1	A1
Intabulare, drept de PROPRIETATE, dobandit prin Lege, cota actuala 1/1, cota initiala 1/1	
1) COMUNA PROVITA DE SUS, CIF:2845362, DOMENIUL PUBLIC	

C. Partea III. SARCINI .

Inscrieri privind dezmembramintele dreptului de proprietate, drepturi reale de garanție și sarcini	Referințe
NU SUNT	

Teren

Nr cadastral	Suprafața (mp)*	Observații / Referințe
	232	

* Suprafața este determinată în planul de proiecție Stereo 70.



Date referitoare la teren

Crt	Categorie folosință	Intravilan	Suprafața (mp)	Tarla	Parcelă	Nr. topo	Observații / Referințe
1	drum	DA	232	44	DS 1490	-	

Lungime Segmente

1) Valorile lungimilor segmentelor sunt obținute din proiecție în plan.

Punct început	X / Y	Punct sfârșit	X / Y	Lungime segment (** (m)
1	549.334,121 404.179,972	2	549.337,278 404.181,277	3.416
2	549.337,278 404.181,277	3	549.330,003 404.190,257	11.557
3	549.330,003 404.190,257	4	549.319,306 404.203,442	16.979
4	549.319,306 404.203,442	5	549.312,8 404.212,804	11.401
5	549.312,8 404.212,804	6	549.308,818 404.218,533	6.977

Punct început	X / Y	Punct sfârșit	X / Y	Lungime segment (** (m)
6	549.308,818 404.218,533	7	549.305,218 404.223,977	6.527
7	549.305,218 404.223,977	8	549.295,763 404.237,328	16.36
8	549.295,763 404.237,328	9	549.291,355 404.239,678	4.995
9	549.291,355 404.239,678	10	549.293,101 404.234,816	5.166
10	549.293,101 404.234,816	11	549.296,649 404.230,387	5.675
11	549.296,649 404.230,387	12	549.300,196 404.225,675	5.898
12	549.300,196 404.225,675	13	549.305,753 404.217,029	10.278
13	549.305,753 404.217,029	14	549.310,273 404.209,997	8.359
14	549.310,273 404.209,997	15	549.314,883 404.204,377	7.269
15	549.314,883 404.204,377	16	549.319,36 404.198,822	7.135
16	549.319,36 404.198,822	17	549.322,805 404.194,364	5.634
17	549.322,805 404.194,364	18	549.328,483 404.187,162	9.171
18	549.328,483 404.187,162	19	549.331,868 404.182,916	5.43
19	549.331,868 404.182,916	1	549.334,121 404.179,972	3.707

** Lungimile segmentelor sunt determinate în planul de proiecție Stereo 70 și sunt rotunjite la 1 milimetru.

*** Distanța dintre puncte este formată din segmente cumulate ce sunt mai mici decât valoarea 1 milimetru.

**DATE DESPRE IMOBILUL NR. 1842**

Oficiul de Cadastru și Publicitate Imobiliară PRAHOVA
Biroul de Cadastru și Publicitate Imobiliară Câmpina

A. Partea I. Descrierea imobilului

TEREN Intravilan

Nr. CF vechi:242(e:242)

Nr. cadastral vechi:343

Adresa: Loc. Plaiu, Jud. Prahova

Nr. Crt	Nr cadastral Nr. topografic	Suprafața* (mp)	Observații / Referințe
A1	20211	Din acte: 2.440 Masurata: 2.496	Sector cadastral:11 Teren imprejmuit;

Construcții

Crt	Nr cadastral Nr. topografic	Adresa	Observații / Referințe
A1.1		Loc. Plaiu, Jud. Prahova	Nr. niveluri:1; S. construita la sol:19 mp;
A1.2		Loc. Plaiu, Jud. Prahova	Nr. niveluri:1; S. construita la sol:16 mp;

B. Partea II. Proprietari și acte

Inscrieri privitoare la dreptul de proprietate și alte drepturi reale		Referințe
15779 / 25/06/2019		
Act Notarial nr. 996, din 18/06/2019 emis de NP Mircia Elena;		
B2	Intabulare, drept de PROPRIETATEdonatie ptr nuda proprietate, dobandit prin Conventie, cota actuala 1/2, cota initiala 1/2 1) STANCIU ZAMFIR ALEXANDRU-PAUL	A1
B3	Intabulare, drept de PROPRIETATEdonatie ptr nuda proprietate, dobandit prin Conventie, cota actuala 1/2, cota initiala 1/2 1) STANCIU-ZAMFIR ANA ILINCA	A1
/		
Act Normativ nr. LEGEA 7, din 13/03/1996 emis de PARLAMENTUL ROMANIEI (Adeverinta 1878 18.03.2024 act administrativ emis de Primaria Provita de Sus);		
B4	Intabulare, drept de PROPRIETATE, dobandit prin Lege, cota actuala 1/1, cota initiala 1/1 1) STANCIU ZAMFIR ALEXANDRU-PAUL	A1.1, A1.2

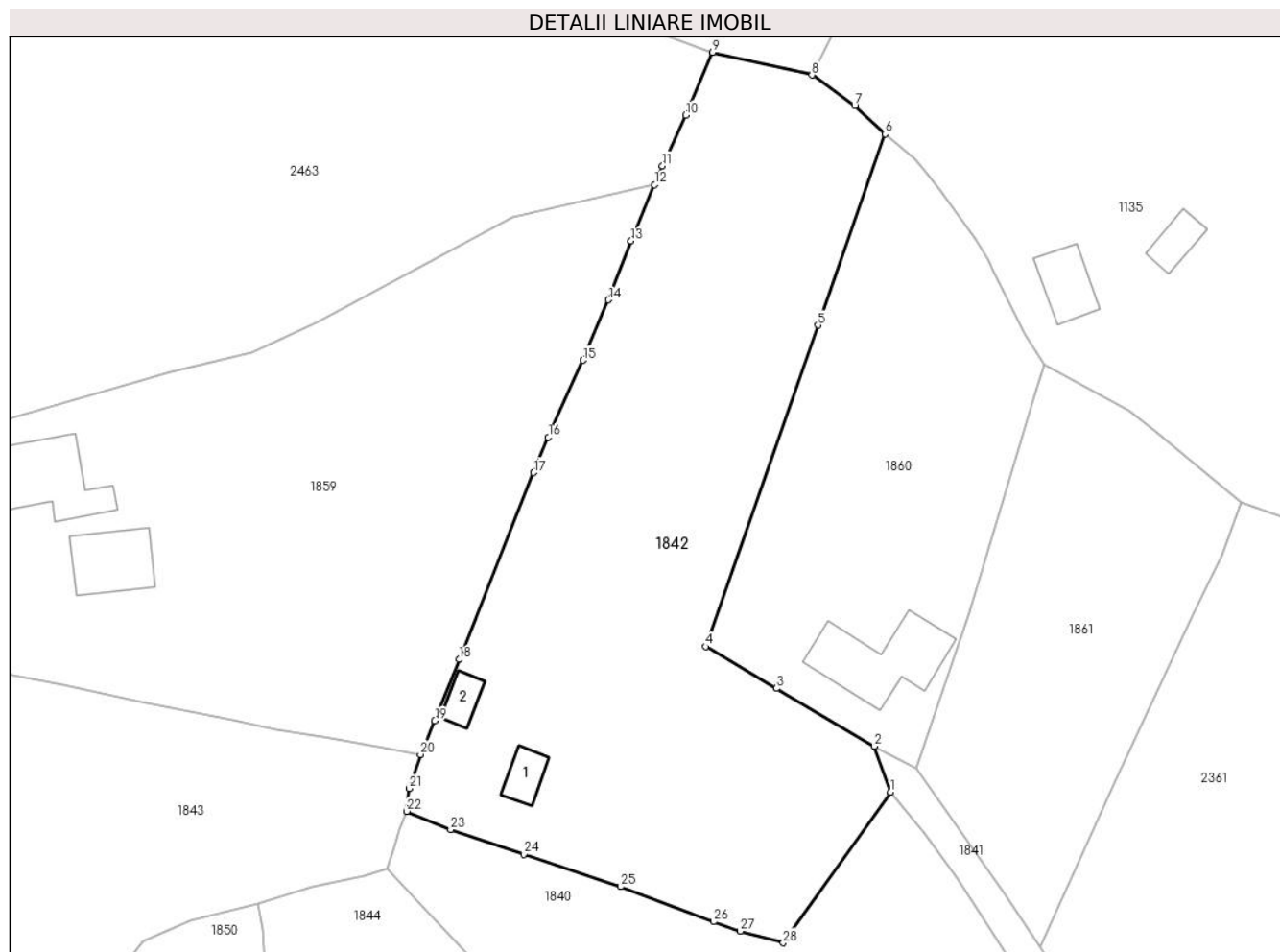
C. Partea III. SARCINI

Inscrieri privind dezmembramintele dreptului de proprietate, drepturi reale de garanție și sarcini		Referințe
15779 / 25/06/2019		
Act Notarial nr. 996, din 18/06/2019 emis de NP Mircia Elena;		
C1	Intabulare, drept de UZUFRACT VIAGER, dobandit prin Conventie, cota actuala 1/1, cota initiala 1/1 1) STANCIU ZAMFIR PETRICĂ 2) STANCIU ZAMFIR ALICE FLORENTINA	A1

Teren

Nr cadastral	Suprafața (mp)*	Observații / Referințe
20211	Din acte: 2.440 Masurata: 2.496	

* Suprafața este determinată în planul de proiecție Stereo 70.



Date referitoare la teren

Crt	Categorie folosință	Intra vilan	Suprafața (mp)	Tarla	Parcelă	Nr. topo	Observații / Referințe
1	curți constructii	DA	224	44	1473	-	
2	faneata	DA	2.272	44	1473, 1474, 1473	-	

Date referitoare la construcții

Crt	Număr	Destinație construcție	Supraf. (mp)	Situație juridică	Observații / Referințe
A1.1		construcții de locuințe	19	Cu acte	Nr. niveluri:1; S. construita la sol:19 mp;
A1.2		construcții anexa	16	Cu acte	Nr. niveluri:1; S. construita la sol:16 mp;

Lungime Segmente

1) Valorile lungimilor segmentelor sunt obținute din proiecție în plan.

Punct început	X / Y	Punct sfârșit	X / Y	Lungime segment (** (m)
1	549.293,101 404.234,816	2	549.291,355 404.239,678	5.166
3	549.280,998 404.245,799	4	549.273,519 404.250,218	8.687

Punct început	X / Y	Punct sfârșit	X / Y	Lungime segment (** (m)
2	549.291,355 404.239,678	3	549.280,998 404.245,799	12.031
4	549.273,519 404.250,218	5	549.285,418 404.284,191	35.997

Punct început	X / Y	Punct sfârşit	X / Y	Lungime segment (** (m))
5	549.285,418 404.284,191	6	549.292,503 404.304,425	21.439
7	549.289,284 404.307,42	8	549.284,77 404.310,653	5.552
9	549.274,249 404.313,056	10	549.271,405 404.306,429	7.211
11	549.268,958 404.301,054	12	549.268,124 404.299,057	2.164
13	549.265,638 404.293,103	14	549.263,238 404.286,874	6.675
15	549.260,551 404.280,491	16	549.256,883 404.272,348	8.931
17	549.255,3 404.268,616	18	549.247,451 404.248,853	21.265
19	549.244,876 404.242,369	20	549.243,358 404.238,803	3.876
21	549.242,185 404.235,21	22	549.241,891 404.232,792	2.436
23	549.246,564 404.230,848	24	549.254,274 404.228,268	8.13
25	549.264,553 404.224,829	26	549.274,342 404.221,119	10.468
27	549.277,169 404.220,134	28	549.281,74 404.218,895	4.736

Punct început	X / Y	Punct sfârşit	X / Y	Lungime segment (** (m))
6	549.292,503 404.304,425	7	549.289,284 404.307,42	4.397
8	549.284,77 404.310,653	9	549.274,249 404.313,056	10.792
10	549.271,405 404.306,429	11	549.268,958 404.301,054	5.906
12	549.268,124 404.299,057	13	549.265,638 404.293,103	6.452
14	549.263,238 404.286,874	15	549.260,551 404.280,491	6.926
16	549.256,883 404.272,348	17	549.255,3 404.268,616	4.054
18	549.247,451 404.248,853	19	549.244,876 404.242,369	6.977
20	549.243,358 404.238,803	21	549.242,185 404.235,21	3.78
22	549.241,891 404.232,792	23	549.246,564 404.230,848	5.061
24	549.254,274 404.228,268	25	549.264,553 404.224,829	10.839
26	549.274,342 404.221,119	27	549.277,169 404.220,134	2.994
28	549.281,74 404.218,895	1	549.293,101 404.234,816	19.559

** Lungimile segmentelor sunt determinate în planul de proiecție Stereo 70 și sunt rotunjite la 1 milimetru.

*** Distanța dintre puncte este formată din segmente cumulate ce sunt mai mici decât valoarea 1 milimetru.

**DATE DESPRE IMOBILUL NR. 1843**

Oficiul de Cadastru și Publicitate Imobiliară PRAHOVA
Biroul de Cadastru și Publicitate Imobiliară Câmpina

A. Partea I. Descrierea imobilului

TEREN Intravilan

Adresa: Loc. Plaiu, Nr. 268, Jud. Prahova

Nr. Crt	Nr cadastral Nr. topografic	Suprafața* (mp)	Observații / Referințe
A1		3.529	Sector cadastral:11 Teren imprejmuit;

Construcții

Crt	Nr cadastral Nr. topografic	Adresa	Observații / Referințe
A1.1		Loc. Plaiu, Nr. 268, Jud. Prahova	Nr. niveluri:1; S. construita la sol:84 mp; Locuinta (P) din lemn, acoperita cu tabla, anul 1960.
A1.2		Loc. Plaiu, Nr. 268, Jud. Prahova	Nr. niveluri:1; S. construita la sol:39 mp; Anexa (P) din lemn, acoperita cu tabla.
A1.3		Loc. Plaiu, Nr. 268, Jud. Prahova	Nr. niveluri:1; S. construita la sol:14 mp; Anexa (P) din lemn, acoperita cu tabla.

B. Partea II. Proprietari și acte

Inscrieri privitoare la dreptul de proprietate și alte drepturi reale		Referințe
/		
Act Notarial nr. 13, din 17/01/2008 emis de BN IVAN MIHAELA-SAVULESCU VASILE (Certificat de Mostenitor 108/21.03.2001 act notarial emis de BN IVAN MIHAELA-SAVULESCU VASILE);		
B1	Intabulare, drept de PROPRIETATE, dobandit prin Succesiune, cota actuala 1/1, cota initiala 1/1 1) PĂTRĂNOIU ION	A1, A1.1, A1.2
Act Normativ nr. LEGEA 7, din 13/03/1996 emis de PARLAMENTUL ROMANIEI (Adeverinta 1878 18.03.2024 act administrativ emis de Primaria Provita de Sus);		
B2	Intabulare, drept de PROPRIETATE, dobandit prin Lege, cota actuala 1/1, cota initiala 1/1 1) PĂTRĂNOIU ION	A1.3

C. Partea III. SARCINI .

Inscrieri privind dezmembramintele dreptului de proprietate, drepturi reale de garanție și sarcini	Referințe
NU SUNT	

Teren

Nr cadastral	Suprafața (mp)*	Observații / Referințe
	3.529	

* Suprafața este determinată în planul de proiecție Stereo 70.



Date referitoare la teren

Crt	Categorie folosință	Intravilan	Suprafața (mp)	Tarla	Parcelă	Nr. topo	Observații / Referințe
1	curți constructii	DA	682	44	1463	-	
2	arabil	DA	59	44	1461	-	
3	faneata	DA	2.720	44	1462	-	
4	arabil	DA	68	44	1464	-	

Date referitoare la construcții

Crt	Număr	Destinație construcție	Supraf. (mp)	Situație juridică	Observații / Referințe
A1.1		construcții de locuințe	84	Cu acte	Nr. niveluri:1; S. construită la sol:84 mp; Locuința (P) din lemn, acoperită cu tablă, anul 1960.
A1.2		construcții anexa	39	Cu acte	Nr. niveluri:1; S. construită la sol:39 mp; Anexa (P) din lemn, acoperită cu tablă.
A1.3		construcții anexa	14	Cu acte	Nr. niveluri:1; S. construită la sol:14 mp; Anexa (P) din lemn, acoperită cu tablă.

Lungime Segmente

1) Valorile lungimilor segmentelor sunt obținute din proiecție în plan.

Punct început	X / Y	Punct sfârșit	X / Y	Lungime segment
1	549.241,891 404.232,792	2	549.242,185 404.235,21	2.436
4	549.239,467 404.239,468	5	549.233,109 404.240,692	6.475
7	549.223,535 404.242,407	8	549.213,831 404.244,423	9.911
10	549.192,566 404.248,641	11	549.188,076 404.249,827	4.644
13	549.182,812 404.250,997	14	549.179,754 404.247,422	4.704
16	549.175,319 404.243,424	17	549.173,507 404.242,003	2.303
19	549.164,351 404.237,136	20	549.157,585 404.233,98	7.466
22	549.148,532 404.227,323	23	549.147,242 404.226,182	1.722
25	549.148,477 404.220,216	26	549.149,112 404.218,344	1.977
28	549.152,52 404.208,871	29	549.152,574 404.208,731	0.15
31	549.157,268 404.202,086	32	549.160,855 404.197,395	5.905
34	549.167,559 404.189,984	35	549.170,363 404.187,222	3.936
37	549.178,105 404.185,85	38	549.199,777 404.193,688	23.046
40	549.205,804 404.204,889	41	549.210,147 404.213,019	9.217
43	549.214,039 404.219,02	44	549.219,039 404.221,277	5.486
46	549.231,916 404.224,834	47	549.237,382 404.225,959	5.581
49	549.240,592 404.229,021	50	549.241,156 404.230,787	1.854
52	549.152,322 404.212,355	53	549.152,627 404.211,403	1.0
55	549.151,37 404.212,05	1	549.152,322 404.212,355	1.0

Punct început	X / Y	Punct sfârșit	X / Y	Lungime segment
2	549.242,185 404.235,21	3	549.243,358 404.238,803	3.78
5	549.233,109 404.240,692	6	549.228,139 404.241,496	5.035
8	549.213,831 404.244,423	9	549.205,561 404.246,154	8.449
11	549.188,076 404.249,827	12	549.187,051 404.250,054	1.05
14	549.179,754 404.247,422	15	549.176,799 404.244,584	4.097
17	549.173,507 404.242,003	18	549.170,506 404.239,741	3.758
20	549.157,585 404.233,98	21	549.153,265 404.230,785	5.373
23	549.147,242 404.226,182	24	549.147,927 404.222,246	3.995
26	549.149,112 404.218,344	27	549.151,081 404.212,628	6.046
29	549.152,574 404.208,731	30	549.154,931 404.205,432	4.054
32	549.160,855 404.197,395	33	549.164,752 404.192,797	6.027
35	549.170,363 404.187,222	36	549.173,255 404.184,305	4.108
38	549.199,777 404.193,688	39	549.202,728 404.199,281	6.324
41	549.210,147 404.213,019	42	549.212,626 404.217,284	4.933
44	549.219,039 404.221,277	45	549.226,209 404.223,068	7.39
47	549.237,382 404.225,959	48	549.239,861 404.226,74	2.599
50	549.241,156 404.230,787	51	549.241,891 404.232,792	2.135
53	549.152,627 404.211,403	54	549.151,675 404.211,098	1.0

Punct început	X / Y	Punct sfârșit	X / Y	Lungime segment
3	549.243,358 404.238,803	4	549.239,467 404.239,468	3.947
6	549.228,139 404.241,496	7	549.223,535 404.242,407	4.693
9	549.205,561 404.246,154	10	549.192,566 404.248,641	13.231
12	549.187,051 404.250,054	13	549.182,812 404.250,997	4.343
15	549.176,799 404.244,584	16	549.175,319 404.243,424	1.88
18	549.170,506 404.239,741	19	549.164,351 404.237,136	6.684
21	549.153,265 404.230,785	22	549.148,532 404.227,323	5.864
24	549.147,927 404.222,246	25	549.148,477 404.220,216	2.103
27	549.151,081 404.212,628	28	549.152,52 404.208,871	4.023
30	549.154,931 404.205,432	31	549.157,268 404.202,086	4.081
33	549.164,752 404.192,797	34	549.167,559 404.189,984	3.974
36	549.173,255 404.184,305	37	549.178,105 404.185,85	5.09
39	549.202,728 404.199,281	40	549.205,804 404.204,889	6.396
42	549.212,626 404.217,284	43	549.214,039 404.219,02	2.238
45	549.226,209 404.223,068	46	549.231,916 404.224,834	5.974
48	549.239,861 404.226,74	49	549.240,592 404.229,021	2.395
51	549.241,891 404.232,792	52	549.152,322 404.212,355	91.871
54	549.151,675 404.211,098	55	549.151,37 404.212,05	1.0

** Lungimile segmentelor sunt determinate în planul de proiecție Stereo 70 și sunt rotunjite la 1 milimetru.

*** Distanța dintre puncte este formată din segmente cumulate ce sunt mai mici decât valoarea 1 milimetru.

**DATE DESPRE IMOBILUL NR. 1844**

Oficiul de Cadastru și Publicitate Imobiliară PRAHOVA
Biroul de Cadastru și Publicitate Imobiliară Câmpina

A. Partea I. Descrierea imobilului

TEREN Intravilan

Adresa: Loc. Plaiu, Nr. 328, Jud. Prahova

Nr. Crt	Nr cadastral Nr. topografic	Suprafața* (mp)	Observații / Referințe
A1		2.897	Sector cadastral:11 Teren imprejmuit;

Construcții

Crt	Nr cadastral Nr. topografic	Adresa	Observații / Referințe
A1.1		Loc. Plaiu, Nr. 328, Jud. Prahova	Nr. niveluri:1; S. construita la sol:105 mp; Locuinta (P) din lemn, acoperita cu tabla.
A1.2		Loc. Plaiu, Nr. 328, Jud. Prahova	Nr. niveluri:1; S. construita la sol:44 mp;
A1.3		Loc. Plaiu, Nr. 328, Jud. Prahova	Nr. niveluri:1; S. construita la sol:19 mp;

B. Partea II. Proprietari și acte

Inscrieri privitoare la dreptul de proprietate și alte drepturi reale		Referințe
/		
Act Notarial nr. 960, din 23/10/1987 emis de NSL Campina;		
B1	Intabulare, drept de PROPRIETATE, dobandit prin Succesiune, cota actuala 2/16, cota initiala 1/1 1) BUCUR MARIA	A1, A1.1, A1.2
B2	Intabulare, drept de PROPRIETATE, dobandit prin Succesiune, cota actuala 3/16, cota initiala 1/1 1) BUCUR EUSEBIU-MARIUS	A1, A1.1, A1.2
B3	Intabulare, drept de PROPRIETATE, dobandit prin Succesiune, cota actuala 3/16, cota initiala 1/1 1) BUCUR CRISTINEL-STEFAN	A1, A1.1, A1.2
Act Normativ nr. LEGEA 7, din 13/03/1996 emis de PARLAMENTUL ROMANIEI;		
B4	Inscrierea provizorie, drept de PROPRIETATE, dobandit prin Lege, cota actuala 1/2, cota initiala 1/1 1) NEIDENTIFICAT NEIDENTIFICAT	A1, A1.1, A1.2
Act Normativ nr. LEGEA7, din 13/03/1996 emis de PARLAMENTUL ROMANIEI (Adeverinta 1878 18.03.2024 act administrativ emis de Primaria Provita de Sus);		
B5	Intabulare, drept de PROPRIETATE, dobandit prin Lege, cota actuala 1/1, cota initiala 1/1 1) BUCUR CRISTINEL-STEFAN 2) BUCUR EUSEBIU-MARIUS 3) BUCUR MARIA	A1.3

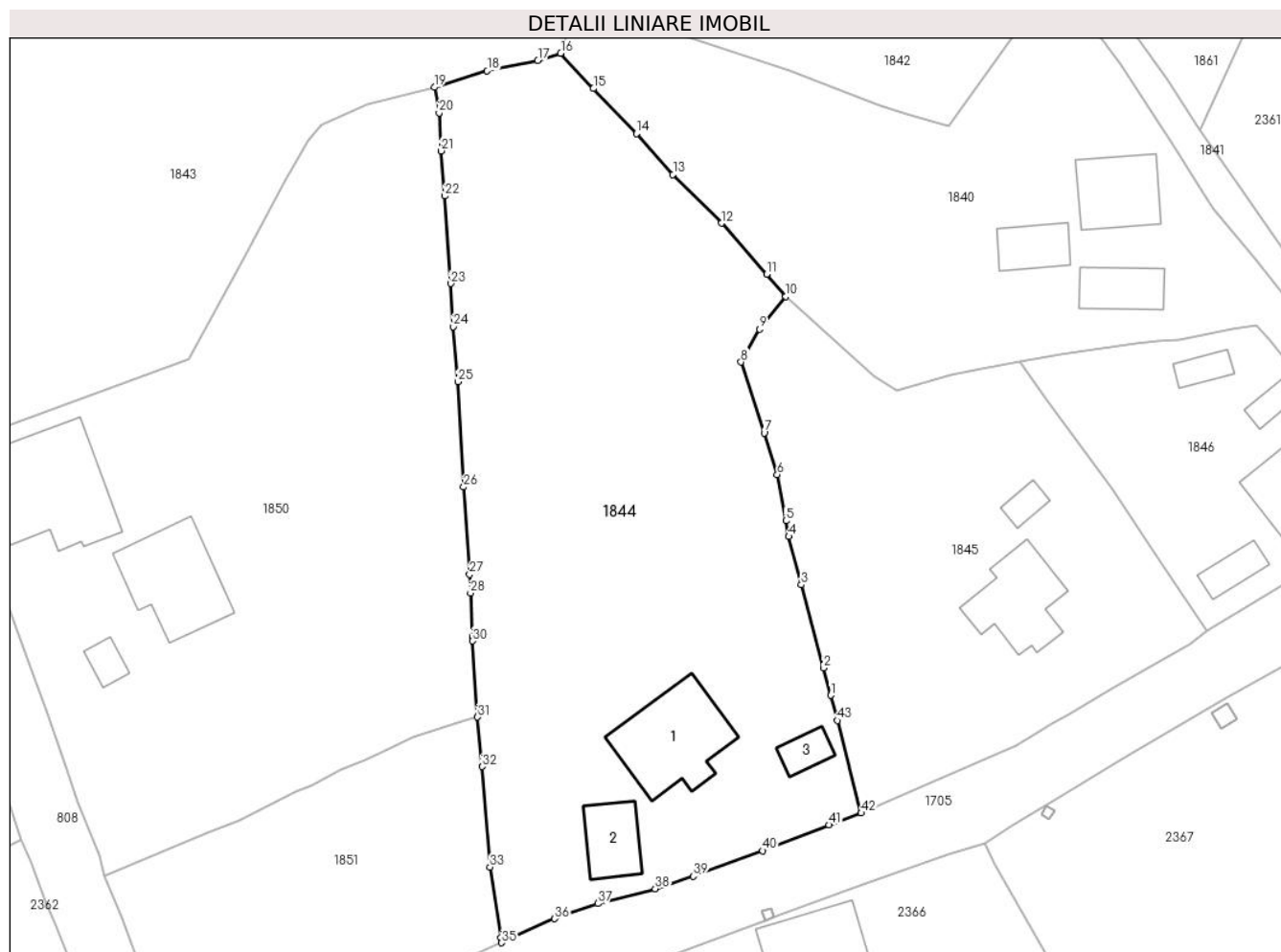
C. Partea III. SARCINI .

Inscrieri privind dezmembramintele dreptului de proprietate, drepturi reale de garanție și sarcini	Referințe
NU SUNT	

Teren

Nr cadastral	Suprafața (mp)*	Observații / Referințe
	2.897	

* Suprafața este determinată în planul de proiecție Stereo 70.



Date referitoare la teren

Crt	Categorie folosință	Intravilan	Suprafața (mp)	Tarla	Parcelă	Nr. topo	Observații / Referințe
1	curti constructii	DA	1.333	44	1477, 1478	-	
2	faneata	DA	1.564	44	1476	-	

Date referitoare la construcții

Crt	Număr	Destinație construcție	Supraf. (mp)	Situație juridică	Observații / Referințe
A1.1		construcții de locuințe	105	Cu acte	Nr. niveluri:1; S. construita la sol:105 mp; Locuinta (P) din lemn, acoperita cu tabla.
A1.2		construcții anexa	44	Cu acte	Nr. niveluri:1; S. construita la sol:44 mp;
A1.3		construcții anexa	19	Cu acte	Nr. niveluri:1; S. construita la sol:19 mp;

Lungime Segmente

1) Valorile lungimilor segmentelor sunt obținute din proiecție în plan.

Punct început	X / Y	Punct sfârșit	X / Y	Lungime segment	Punct început	X / Y	Punct sfârșit	X / Y	Lungime segment	Punct început	X / Y	Punct sfârșit	X / Y	Lungime segment
1	549.269,001 404.157,488	2	549.268,204 404.160,438	3.056	2	549.268,204 404.160,438	3	549.265,807 404.169,421	9.297	3	549.265,807 404.169,421	4	549.264,468 404.174,627	5.375
4	549.264,468 404.174,627	5	549.264,152 404.176,31	1.712	5	549.264,152 404.176,31	6	549.263,216 404.181,302	5.079	6	549.263,216 404.181,302	7	549.261,821 404.185,806	4.715

Punct început	X / Y	Punct sfârșit	X / Y	Lungime segment	Punct început	X / Y	Punct sfârșit	X / Y	Lungime segment	Punct început	X / Y	Punct sfârșit	X / Y	Lungime segment
7	549.261,821 404.185,806	8	549.259,305 404.193,44	8.038	8	549.259,305 404.193,44	9	549.261,3 404.196,993	4.075	9	549.261,3 404.196,993	10	549.264,141 404.200,518	4.527
10	549.264,141 404.200,518	11	549.262,087 404.202,921	3.161	11	549.262,087 404.202,921	12	549.257,188 404.208,406	7.354	12	549.257,188 404.208,406	13	549.251,964 404.213,661	7.41
13	549.251,964 404.213,661	14	549.248,029 404.218,058	5.901	14	549.248,029 404.218,058	15	549.243,375 404.222,925	6.734	15	549.243,375 404.222,925	16	549.239,861 404.226,74	5.187
16	549.239,861 404.226,74	17	549.237,382 404.225,959	2.599	17	549.237,382 404.225,959	18	549.231,916 404.224,834	5.581	18	549.231,916 404.224,834	19	549.226,209 404.223,068	5.974
19	549.226,209 404.223,068	20	549.226,727 404.220,309	2.807	20	549.226,727 404.220,309	21	549.226,952 404.216,212	4.103	21	549.226,952 404.216,212	22	549.227,333 404.211,336	4.891
22	549.227,333 404.211,336	23	549.227,96 404.201,908	9.449	23	549.227,96 404.201,908	24	549.228,261 404.197,263	4.655	24	549.228,261 404.197,263	25	549.228,756 404.191,299	5.985
25	549.228,756 404.191,299	26	549.229,39 404.179,965	11.352	26	549.229,39 404.179,965	27	549.230,039 404.170,528	9.459	27	549.230,039 404.170,528	28	549.230,124 404.168,52	2.01
28	549.230,124 404.168,52	29	549.230,322 404.163,812	4.712	29	549.230,322 404.163,812	30	549.230,341 404.163,357	0.455	30	549.230,341 404.163,357	31	549.230,878 404.155,156	8.219
31	549.230,878 404.155,156	32	549.231,373 404.149,809	5.37	32	549.231,373 404.149,809	33	549.232,215 404.138,984	10.858	33	549.232,215 404.138,984	34	549.233,372 404.131,332	7.739
34	549.233,372 404.131,332	35	549.233,478 404.130,81	0.533	35	549.233,478 404.130,81	36	549.239,201 404.133,404	6.283	36	549.239,201 404.133,404	37	549.243,843 404.135,038	4.921
37	549.243,843 404.135,038	38	549.250,042 404.136,644	6.404	38	549.250,042 404.136,644	39	549.254,13 404.137,976	4.3	39	549.254,13 404.137,976	40	549.261,656 404.140,735	8.016
40	549.261,656 404.140,735	41	549.268,806 404.143,522	7.674	41	549.268,806 404.143,522	42	549.272,276 404.144,795	3.696	42	549.272,276 404.144,795	43	549.269,733 404.154,78	10.304
43	549.269,733 404.154,78	1	549.269,001 404.157,488	2.805										

** Lungimile segmentelor sunt determinate în planul de proiecție Stereo 70 și sunt rotunjite la 1 milimetru.

*** Distanța dintre puncte este formată din segmente cumulate ce sunt mai mici decât valoarea 1 milimetru.

**DATE DESPRE IMOBILUL NR. 1845**

Oficiul de Cadastru și Publicitate Imobiliară PRAHOVA
Biroul de Cadastru și Publicitate Imobiliară Câmpina

A. Partea I. Descrierea imobilului

TEREN Intravilan

Adresa: Loc. Plaiu, Nr. 326, Jud. Prahova

Nr. Crt	Nr cadastral Nr. topografic	Suprafața* (mp)	Observații / Referințe
A1		1.520	Sector cadastral:11 Teren imprejmuit;

Construcții

Crt	Nr cadastral Nr. topografic	Adresa	Observații / Referințe
A1.1		Loc. Plaiu, Nr. 326, Jud. Prahova	Nr. niveluri:1; S. construita la sol:77 mp; Locuinta din lemn, acoperita cu tabla, anul 1960.
A1.2		Loc. Plaiu, Nr. 326, Jud. Prahova	Nr. niveluri:1; S. construita la sol:13 mp; Anexa din lemn, acoperita cu tabla.

B. Partea II. Proprietari și acte

Inscrieri privitoare la dreptul de proprietate și alte drepturi reale		Referințe
/		
Act Normativ nr. LEGEA 7, din 13/03/1996 emis de PARLAMENTUL ROMANIEI;		
B1	Inscrierea provizorie, drept de PROPRIETATE, dobandit prin Lege, cota actuala 1/1, cota initiala 1/1 1) NEIDENTIFICAT NEIDENTIFICAT	A1, A1.1, A1.2
B2	Se noteaza faptul ca imobilul are proprietar neidentificat.	A1, A1.1, A1.2

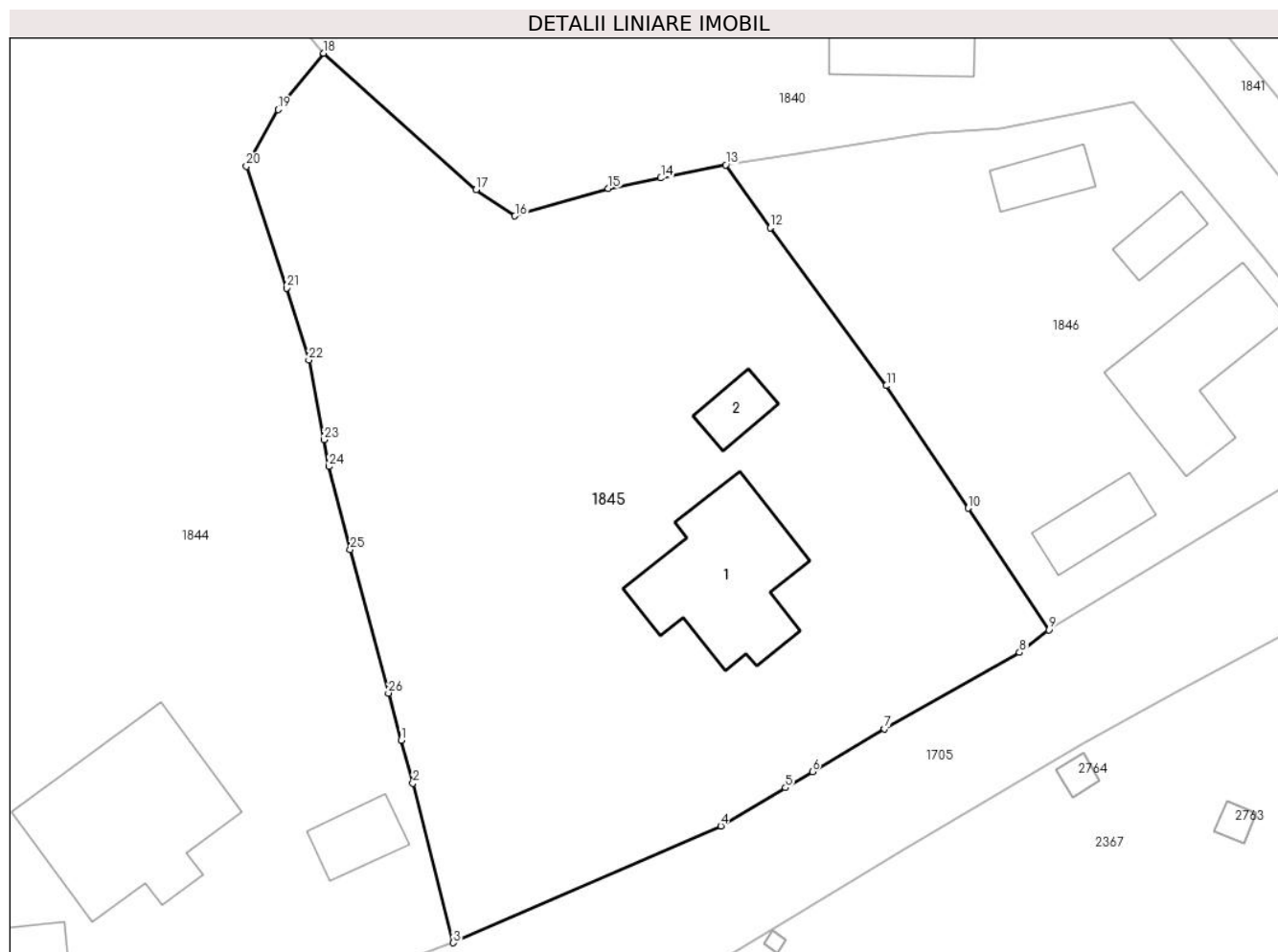
C. Partea III. SARCINI .

Inscrieri privind dezmembramintele dreptului de proprietate, drepturi reale de garanție și sarcini	Referințe
NU SUNT	

Teren

Nr cadastral	Suprafața (mp)*	Observații / Referințe
	1.520	

* Suprafața este determinată în planul de proiecție Stereo 70.



Date referitoare la teren

Crt	Categorie folosință	Intravilan	Suprafața (mp)	Tarla	Parcelă	Nr. topo	Observații / Referințe
1	curți constructii	DA	205	44	1481, 1484	-	
2	faneata	DA	1.042	44	1482, 1483, 1485	-	
3	arabil	DA	273	44	1479, 1480	-	

Date referitoare la construcții

Crt	Număr	Destinație construcție	Supraf. (mp)	Situație juridică	Observații / Referințe
A1.1		construcții de locuințe	77	Cu acte	Nr. niveluri:1; S. construita la sol:77 mp; Locuinta din lemn, acoperita cu tabla, anul 1960.
A1.2		construcții anexa	13	Cu acte	Nr. niveluri:1; S. construita la sol:13 mp; Anexa din lemn, acoperita cu tabla.

Lungime Segmente

1) Valorile lungimilor segmentelor sunt obținute din proiecție în plan.

Punct început	X / Y	Punct sfârșit	X / Y	Lungime segment (** (m))
1	549.269,001 404.157,488	2	549.269,733 404.154,78	2.805

Punct început	X / Y	Punct sfârșit	X / Y	Lungime segment (** (m))
2	549.269,733 404.154,78	3	549.272,276 404.144,795	10.304

Punct început	X / Y	Punct sfârșit	X / Y	Lungime segment (** (m)
3	549.272,276 404.144,795	4	549.289,039 404.152,118	18.293
5	549.293,092 404.154,515	6	549.294,775 404.155,51	1.955
7	549.299,304 404.158,188	8	549.307,768 404.162,977	9.725
9	549.309,602 404.164,397	10	549.304,529 404.172,014	9.152
11	549.299,416 404.179,692	12	549.292,137 404.189,579	12.277
13	549.289,353 404.193,523	14	549.285,277 404.192,702	4.158
15	549.281,985 404.192,038	16	549.276,133 404.190,32	6.099
17	549.273,686 404.191,957	18	549.264,141 404.200,518	12.822
19	549.261,3 404.196,993	20	549.259,305 404.193,44	4.075
21	549.261,821 404.185,806	22	549.263,216 404.181,302	4.715
23	549.264,152 404.176,31	24	549.264,468 404.174,627	1.712
25	549.265,807 404.169,421	26	549.268,204 404.160,438	9.297

Punct început	X / Y	Punct sfârșit	X / Y	Lungime segment (** (m)
4	549.289,039 404.152,118	5	549.293,092 404.154,515	4.709
6	549.294,775 404.155,51	7	549.299,304 404.158,188	5.262
8	549.307,768 404.162,977	9	549.309,602 404.164,397	2.319
10	549.304,529 404.172,014	11	549.299,416 404.179,692	9.225
12	549.292,137 404.189,579	13	549.289,353 404.193,523	4.828
14	549.285,277 404.192,702	15	549.281,985 404.192,038	3.358
16	549.276,133 404.190,32	17	549.273,686 404.191,957	2.944
18	549.264,141 404.200,518	19	549.261,3 404.196,993	4.527
20	549.259,305 404.193,44	21	549.261,821 404.185,806	8.038
22	549.263,216 404.181,302	23	549.264,152 404.176,31	5.079
24	549.264,468 404.174,627	25	549.265,807 404.169,421	5.375
26	549.268,204 404.160,438	1	549.269,001 404.157,488	3.056

** Lungimile segmentelor sunt determinate în planul de proiecție Stereo 70 și sunt rotunjite la 1 milimetru.

*** Distanța dintre puncte este formată din segmente cumulate ce sunt mai mici decât valoarea 1 milimetru.

**DATE DESPRE IMOBILUL NR. 1846**

Oficiul de Cadastru și Publicitate Imobiliară PRAHOVA
Biroul de Cadastru și Publicitate Imobiliară Câmpina

A. Partea I. Descrierea imobilului

TEREN Intravilan

Adresa: Loc. Plaiu, Jud. Prahova

Nr. Crt	Nr cadastral Nr. topografic	Suprafața* (mp)	Observații / Referințe
A1		726	Sector cadastral:11 Teren imprejmuit;

Construcții

Crt	Nr cadastral Nr. topografic	Adresa	Observații / Referințe
A1.1		Loc. Plaiu, Jud. Prahova	Nr. niveluri:1; S. construita la sol:66 mp;
A1.2		Loc. Plaiu, Jud. Prahova	Nr. niveluri:1; S. construita la sol:22 mp;
A1.3		Loc. Plaiu, Jud. Prahova	Nr. niveluri:1; S. construita la sol:15 mp;
A1.4		Loc. Plaiu, Jud. Prahova	Nr. niveluri:1; S. construita la sol:17 mp;

B. Partea II. Proprietari și acte

Inscrieri privitoare la dreptul de proprietate și alte drepturi reale	Referințe
/	
Act Normativ nr. LEGEA 7, din 13/03/1996 emis de PARLAMENTUL ROMANIEI;	
B1	Inscrierea provizorie, drept de PROPRIETATE, dobandit prin Lege, cota actuala 1/1, cota initiala 1/1 1) NEIDENTIFICAT NEIDENTIFICAT
B2	Se noteaza faptul ca imobilul are proprietar neidentificat.

C. Partea III. SARCINI .

Inscrieri privind dezmembramintele dreptului de proprietate, drepturi reale de garanție și sarcini	Referințe
NU SUNT	

Teren

Nr cadastral	Suprafața (mp)*	Observații / Referințe
	726	

* Suprafața este determinată în planul de proiecție Stereo 70.



Date referitoare la teren

Crt	Categorie folosință	Intra vilan	Suprafața (mp)	Tarla	Parcelă	Nr. topo	Observații / Referințe
1	curți constructii	DA	452	44	1487	-	
2	faneata	DA	274	44	1486	-	

Date referitoare la construcții

Crt	Număr	Destinație construcție	Supraf. (mp)	Situație juridică	Observații / Referințe
A1.1		construcții de locuințe	66	Cu acte	Nr. niveluri:1; S. construita la sol:66 mp;
A1.2		construcții anexa	22	Cu acte	Nr. niveluri:1; S. construita la sol:22 mp;
A1.3		construcții anexa	15	Cu acte	Nr. niveluri:1; S. construita la sol:15 mp;
A1.4		construcții anexa	17	Cu acte	Nr. niveluri:1; S. construita la sol:17 mp;

Lungime Segmente

1) Valorile lungimilor segmentelor sunt obținute din proiecție în plan.

Punct început	X / Y	Punct sfârșit	X / Y	Lungime segment (** (m))
1	549.330,927 404.177,773	2	549.328,775 404.180,47	3.45

Punct început	X / Y	Punct sfârșit	X / Y	Lungime segment (** (m))
2	549.328,775 404.180,47	3	549.325,801 404.184,298	4.848

Punct început	X / Y	Punct sfârșit	X / Y	Lungime segment (** (m)
3	549.325,801 404.184,298	4	549.323,095 404.187,598	4.268
5	549.319,124 404.192,496	6	549.316,332 404.195,81	4.333
7	549.314,859 404.197,431	8	549.312,29 404.196,943	2.615
9	549.306,545 404.195,817	10	549.304,213 404.195,655	2.338
11	549.301,881 404.195,493	12	549.293,805 404.194,212	8.177
13	549.289,353 404.193,523	14	549.292,137 404.189,579	4.828
15	549.299,416 404.179,692	16	549.304,529 404.172,014	9.225
17	549.309,602 404.164,397	18	549.317,822 404.169,399	9.622
19	549.326,237 404.174,551	20	549.330,927 404.177,773	5.69
21	549.330,704 404.177,718	22	549.329,892 404.177,133	1.001
23	549.329,308 404.177,944	24	549.330,119 404.178,529	1.0

Punct început	X / Y	Punct sfârșit	X / Y	Lungime segment (** (m)
4	549.323,095 404.187,598	5	549.319,124 404.192,496	6.305
6	549.316,332 404.195,81	7	549.314,859 404.197,431	2.19
8	549.312,29 404.196,943	9	549.306,545 404.195,817	5.854
10	549.304,213 404.195,655	11	549.301,881 404.195,493	2.338
12	549.293,805 404.194,212	13	549.289,353 404.193,523	4.505
14	549.292,137 404.189,579	15	549.299,416 404.179,692	12.277
16	549.304,529 404.172,014	17	549.309,602 404.164,397	9.152
18	549.317,822 404.169,399	19	549.326,237 404.174,551	9.867
20	549.330,927 404.177,773	21	549.330,704 404.177,718	0.23
22	549.329,892 404.177,133	23	549.329,308 404.177,944	0.999
24	549.330,119 404.178,529	1	549.330,704 404.177,718	1.0

** Lungimile segmentelor sunt determinate în planul de proiecție Stereo 70 și sunt rotunjite la 1 milimetru.

*** Distanța dintre puncte este formată din segmente cumulate ce sunt mai mici decât valoarea 1 milimetru.

**DATE DESPRE IMOBILUL NR. 1847**

Oficiul de Cadastru și Publicitate Imobiliară PRAHOVA
Biroul de Cadastru și Publicitate Imobiliară Câmpina

A. Partea I. Descrierea imobilului

TEREN Intravilan

Adresa: Loc. Plaiu, Str Plaiu, Nr. 295, Jud. Prahova

Nr. Crt	Nr cadastral Nr. topografic	Suprafața* (mp)	Observații / Referințe
A1	21124	Din acte: 1.450 Masurata: 1.374	Sector cadastral:11 Teren imprejmuit;

Construcții

Crt	Nr cadastral Nr. topografic	Adresa	Observații / Referințe
A1.1	21124-C1	Loc. Plaiu, Str Plaiu, Nr. 295, Jud. Prahova	Nr. niveluri:1; S. construita la sol:84 mp; LOCUINTA
A1.2		Loc. Plaiu, Nr. 295, Jud. Prahova	Nr. niveluri:1; S. construita la sol:17 mp;

B. Partea II. Proprietari și acte

Inscrieri privitoare la dreptul de proprietate și alte drepturi reale		Referințe
26465 / 18/08/2015		
Act Notarial nr. 1369, din 17/08/2015 emis de Agavriloaei Damira Ioana;		
B2	Intabulare, drept de PROPRIETATEcumparare ca bun comun, dobandit prin Conventie, cota actuala 1/1, cota initiala 1/1 1) MOISE DANUT 2) MOISE GABRIELA-VALENTINA	A1, A1.1
/		
Act Normativ nr. LEGEA 7, din 13/03/1996 emis de PARLAMENTUL ROMANIEI (Adeverinta 1878 18.03.2024 act administrativ emis de Primaria Provita de Sus);		
B3	Intabulare, drept de PROPRIETATE, dobandit prin Lege, cota actuala 1/1, cota initiala 1/1 1) MOISE DANUT 2) MOISE GABRIELA-VALENTINA	A1.2

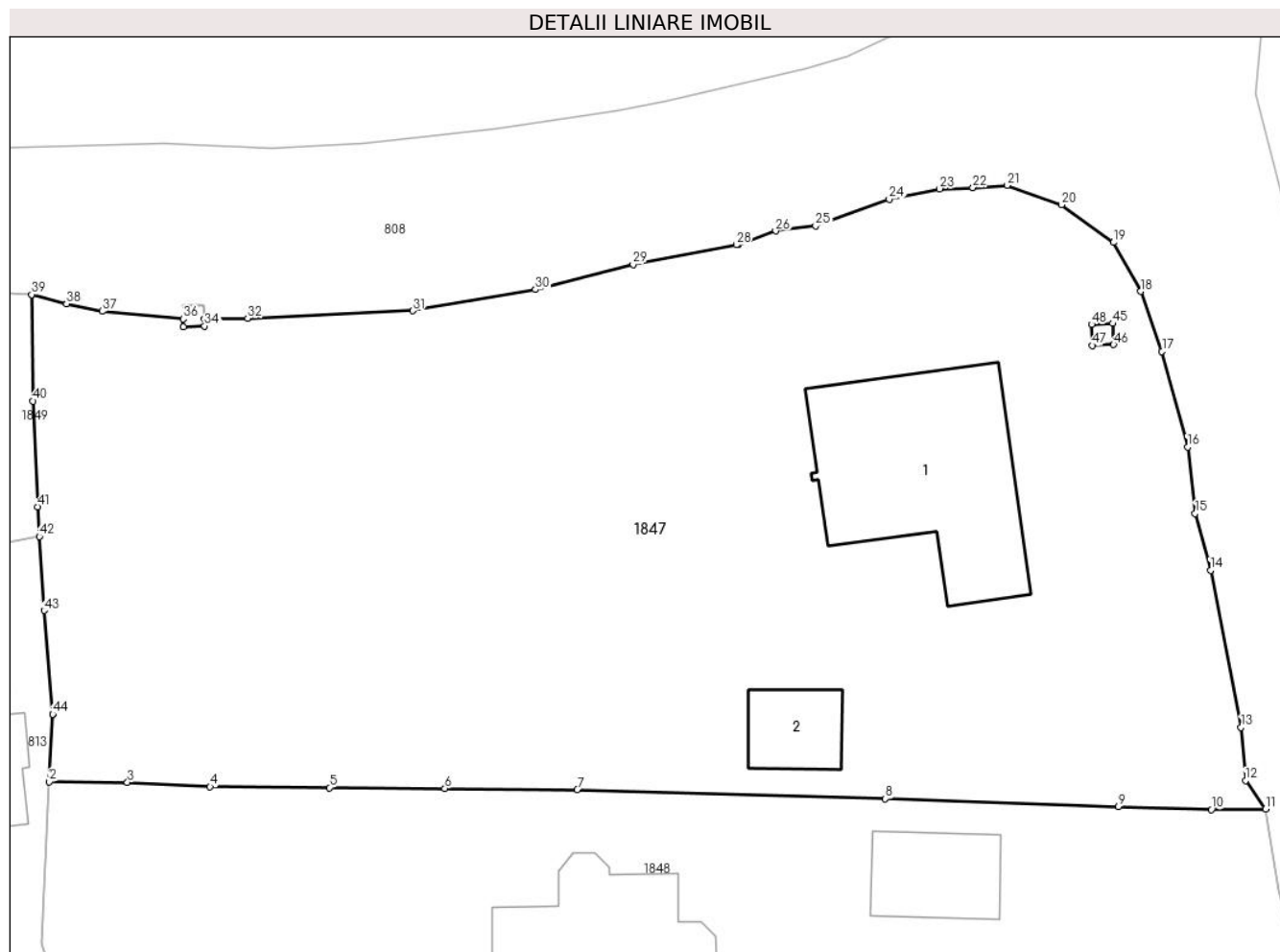
C. Partea III. SARCINI .

Inscrieri privind dezmembramintele dreptului de proprietate, drepturi reale de garanție și sarcini	Referințe
NU SUNT	

Teren

Nr cadastral	Suprafața (mp)*	Observații / Referințe
21124	Din acte: 1.450 Masurata: 1.374	

* Suprafața este determinată în planul de proiecție Stereo 70.



Date referitoare la teren

Crt	Categorie folosință	Intra vilan	Suprafața (mp)	Tarla	Parcelă	Nr. topo	Observații / Referințe
1	curți constructii	DA	780	44	1596	-	
2	faneata	DA	594	44	1596	-	

Date referitoare la construcții

Crt	Număr	Destinație construcție	Supraf. (mp)	Situație juridică	Observații / Referințe
A1.1	21124-C1	construcții de locuințe	84	Cu acte	Nr. niveluri:1; S. construita la sol:84 mp; LOCUINTA
A1.2		construcții anexa	17	Cu acte	Nr. niveluri:1; S. construita la sol:17 mp;

Lungime Segmente

1) Valorile lungimilor segmentelor sunt obținute din proiecție în plan.

Punct început	X / Y	Punct sfârșit	X / Y	Lungime segment	Punct început	X / Y	Punct sfârșit	X / Y	Lungime segment	Punct început	X / Y	Punct sfârșit	X / Y	Lungime segment
1	549.650,369 404.629,635	2	549.650,207 404.626,442	3.197	2	549.650,207 404.626,442	3	549.653,919 404.626,403	3.712	3	549.653,919 404.626,403	4	549.657,844 404.626,197	3.93
4	549.657,844 404.626,197	5	549.663,504 404.626,155	5.66	5	549.663,504 404.626,155	6	549.668,978 404.626,114	5.474	6	549.668,978 404.626,114	7	549.675,256 404.626,067	6.278

Punct început	X / Y	Punct sfârșit	X / Y	Lungime segment	Punct început	X / Y	Punct sfârșit	X / Y	Lungime segment	Punct început	X / Y	Punct sfârșit	X / Y	Lungime segment
7	549.675,256 404.626,067	8	549.689,87 404.625,627	14.621	8	549.689,87 404.625,627	9	549.700,917 404.625,259	11.053	9	549.700,917 404.625,259	10	549.705,332 404.625,113	4.417
10	549.705,332 404.625,113	11	549.707,909 404.625,146	2.577	11	549.707,909 404.625,146	12	549.706,949 404.626,492	1.653	12	549.706,949 404.626,492	13	549.706,743 404.629,015	2.531
13	549.706,743 404.629,015	14	549.705,295 404.636,459	7.584	14	549.705,295 404.636,459	15	549.704,566 404.639,163	2.801	15	549.704,566 404.639,163	16	549.704,208 404.642,307	3.164
16	549.704,208 404.642,307	17	549.702,994 404.646,847	4.7	17	549.702,994 404.646,847	18	549.701,981 404.649,69	3.018	18	549.701,981 404.649,69	19	549.700,691 404.652,014	2.658
19	549.700,691 404.652,014	20	549.698,216 404.653,794	3.049	20	549.698,216 404.653,794	21	549.695,638 404.654,712	2.737	21	549.695,638 404.654,712	22	549.694,018 404.654,614	1.623
22	549.694,018 404.654,614	23	549.692,452 404.654,551	1.567	23	549.692,452 404.654,551	24	549.690,046 404.654,062	2.455	24	549.690,046 404.654,062	25	549.686,567 404.652,79	3.704
25	549.686,567 404.652,79	26	549.684,668 404.652,556	1.913	26	549.684,668 404.652,556	27	549.682,897 404.651,916	1.883	27	549.682,897 404.651,916	28	549.682,799 404.651,897	0.1
28	549.682,799 404.651,897	29	549.677,905 404.650,962	4.983	29	549.677,905 404.650,962	30	549.673,278 404.649,772	4.778	30	549.673,278 404.649,772	31	549.667,455 404.648,772	5.908
31	549.667,455 404.648,772	32	549.659,621 404.648,418	7.842	32	549.659,621 404.648,418	33	549.657,568 404.648,373	2.053	33	549.657,568 404.648,373	34	549.657,582 404.648,049	0.324
34	549.657,582 404.648,049	35	549.656,583 404.648,004	1.0	35	549.656,583 404.648,004	36	549.656,566 404.648,388	0.384	36	549.656,566 404.648,388	37	549.652,718 404.648,749	3.865
37	549.652,718 404.648,749	38	549.651,031 404.649,107	1.725	38	549.651,031 404.649,107	39	549.649,378 404.649,541	1.709	39	549.649,378 404.649,541	40	549.649,45 404.644,485	5.057
40	549.649,45 404.644,485	41	549.649,658 404.639,476	5.013	41	549.649,658 404.639,476	42	549.649,746 404.638,062	1.417	42	549.649,746 404.638,062	43	549.649,966 404.634,556	3.513
43	549.649,966 404.634,556	44	549.650,369 404.629,635	4.937	44	549.650,369 404.629,635	45	549.700,65 404.648,167	53.587	45	549.700,65 404.648,167	46	549.700,695 404.647,168	1.0
46	549.700,695 404.647,168	47	549.699,696 404.647,123	1.0	47	549.699,696 404.647,123	48	549.699,651 404.648,122	1.0	48	549.699,651 404.648,122	1	549.700,65 404.648,167	1.0

** Lungimile segmentelor sunt determinate în planul de proiecție Stereo 70 și sunt rotunjite la 1 milimetru.

*** Distanța dintre puncte este formată din segmente cumulate ce sunt mai mici decât valoarea 1 milimetru.

**DATE DESPRE IMOBILUL NR. 1848**

Oficiul de Cadastru și Publicitate Imobiliară PRAHOVA
Biroul de Cadastru și Publicitate Imobiliară Câmpina

A. Partea I. Descrierea imobilului

TEREN Intravilan

Nr. CF vechi:101(e:101)

Nr. cadastral vechi:134

Adresa: Loc. Plaiu, Nr. 296, Jud. Prahova

Nr. Crt	Nr cadastral Nr. topografic	Suprafața* (mp)	Observații / Referințe
A1	20509	Din acte: 1.223 Masurata: 1.216	Sector cadastral:11 Teren imprejmuit; pct. Plaiu

Construcții

Crt	Nr cadastral Nr. topografic	Adresa	Observații / Referințe
A1.1		Loc. Plaiu, Nr. 296, Jud. Prahova	Nr. niveluri:1; S. construita la sol:93 mp; Locuinta (P+M) din lemn cu fundatie de beton, acoperita cu tabla, anul 2012.
A1.2		Loc. Plaiu, Nr. 296, Jud. Prahova	Nr. niveluri:1; S. construita la sol:24 mp; Anexa (P) acoperita cu tabla, din anul 2012.
A1.3		Loc. Plaiu, Nr. 296, Jud. Prahova	Nr. niveluri:1; S. construita la sol:14 mp; Anexa (P) acoperita cu tabla, din anul 2012.

B. Partea II. Proprietari și acte

Inscrieri privitoare la dreptul de proprietate și alte drepturi reale	Referințe
2655 / 01/08/2002	
Act Notarial nr. 2392, din 30/07/2002 emis de NP POP MIHAI;	
B1	A1
Intabulare, drept de PROPRIETATE cumparare ca bun comun, dobandit prin Conventie, cota actuala 1/1, cota initiala 1/1	
1) TUTOVEANU IOAN	
2) TUTOVEANU RODICA LILIANA	
/	
Act Normativ nr. legea 7, din 13/03/1996 emis de PARLAMENTUL ROMANIEI (Adeverinta 1878 18.03.2024 act administrativ emis de Primaria Provita de Sus);	
B2	A1.1, A1.2, A1.3
Intabulare, drept de PROPRIETATE, dobandit prin Lege, cota actuala 1/1, cota initiala 1/1	
1) TUTOVEANU IOAN	
2) TUTOVEANU RODICA LILIANA	

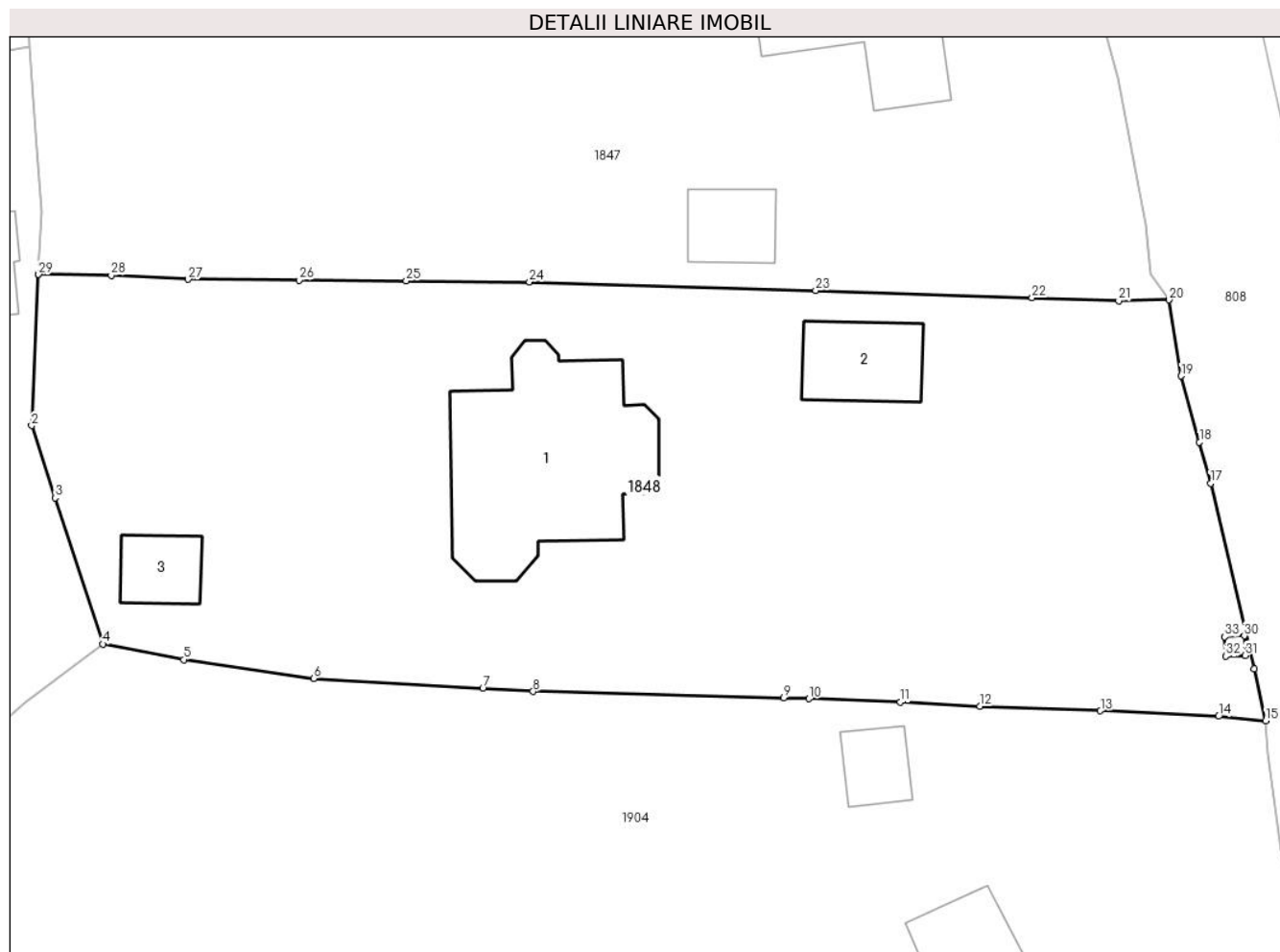
C. Partea III. SARCINI .

Inscrieri privind dezmembramintele dreptului de proprietate, drepturi reale de garanție și sarcini	Referințe
NU SUNT	

Teren

Nr cadastral	Suprafața (mp)*	Observații / Referințe
20509	Din acte: 1.223 Masurata: 1.216	pct. Plaiu

* Suprafața este determinată în planul de proiecție Stereo 70.



Date referitoare la teren

Crt	Categorie folosință	Intravilan	Suprafața (mp)	Tarla	Parcelă	Nr. topo	Observații / Referințe
1	curți constructii	DA	686	44	1597	-	
2	faneata	DA	245	44	1597	-	
3	faneata	DA	285	44	1597	-	

Date referitoare la construcții

Crt	Număr	Destinație construcție	Supraf. (mp)	Situație juridică	Observații / Referințe
A1.1		construcții de locuinte	93	Cu acte	Nr. niveluri:1; S. construita la sol:93 mp; Locuinta (P+M) din lemn cu fundatie de beton, acoperita cu tabla, anul 2012.
A1.2		construcții anexa	24	Cu acte	Nr. niveluri:1; S. construita la sol:24 mp; Anexa (P) acoperita cu tabla, din anul 2012.
A1.3		construcții anexa	14	Cu acte	Nr. niveluri:1; S. construita la sol:14 mp; Anexa (P) acoperita cu tabla, din anul 2012.

Lungime Segmente

1) Valorile lungimilor segmentelor sunt obținute din proiecție în plan.

Punct început	X / Y	Punct sfârșit	X / Y	Lungime segment (** (m)
1	549.650,207 404.626,442	2	549.649,855 404.618,738	7.712
3	549.651,054 404.615,05	4	549.653,479 404.607,59	7.844
5	549.657,612 404.606,796	6	549.664,254 404.605,829	6.712
7	549.672,88 404.605,32	8	549.675,45 404.605,168	2.574
9	549.688,243 404.604,845	10	549.689,526 404.604,796	1.284
11	549.694,194 404.604,619	12	549.698,239 404.604,409	4.05
13	549.704,398 404.604,18	14	549.710,434 404.603,898	6.043
15	549.712,835 404.603,679	16	549.712,25 404.606,327	2.712
17	549.710,034 404.615,793	18	549.709,453 404.617,893	2.179
19	549.708,52 404.621,264	20	549.707,909 404.625,146	3.93
21	549.705,332 404.625,113	22	549.700,917 404.625,259	4.417
23	549.689,87 404.625,627	24	549.675,256 404.626,067	14.621
25	549.668,978 404.626,114	26	549.663,504 404.626,155	5.474
27	549.657,844 404.626,197	28	549.653,919 404.626,403	3.93
29	549.650,207 404.626,442	30	549.711,742 404.608,005	64.238
31	549.711,787 404.607,006	32	549.710,788 404.606,961	1.0
33	549.710,743 404.607,96	1	549.711,742 404.608,005	1.0

Punct început	X / Y	Punct sfârșit	X / Y	Lungime segment (** (m)
2	549.649,855 404.618,738	3	549.651,054 404.615,05	3.878
4	549.653,479 404.607,59	5	549.657,612 404.606,796	4.209
6	549.664,254 404.605,829	7	549.672,88 404.605,32	8.641
8	549.675,45 404.605,168	9	549.688,243 404.604,845	12.797
10	549.689,526 404.604,796	11	549.694,194 404.604,619	4.671
12	549.698,239 404.604,409	13	549.704,398 404.604,18	6.163
14	549.710,434 404.603,898	15	549.712,835 404.603,679	2.411
16	549.712,25 404.606,327	17	549.710,034 404.615,793	9.722
18	549.709,453 404.617,893	19	549.708,52 404.621,264	3.498
20	549.707,909 404.625,146	21	549.705,332 404.625,113	2.577
22	549.700,917 404.625,259	23	549.689,87 404.625,627	11.053
24	549.675,256 404.626,067	25	549.668,978 404.626,114	6.278
26	549.663,504 404.626,155	27	549.657,844 404.626,197	5.66
28	549.653,919 404.626,403	29	549.650,207 404.626,442	3.712
30	549.711,742 404.608,005	31	549.711,787 404.607,006	1.0
32	549.710,788 404.606,961	33	549.710,743 404.607,96	1.0

** Lungimile segmentelor sunt determinate în planul de proiecție Stereo 70 și sunt rotunjite la 1 milimetru.

*** Distanța dintre puncte este formată din segmente cumulate ce sunt mai mici decât valoarea 1 milimetru.

**DATE DESPRE IMOBILUL NR. 1849**

Oficiul de Cadastru și Publicitate Imobiliară PRAHOVA
Biroul de Cadastru și Publicitate Imobiliară Câmpina

A. Partea I. Descrierea imobilului

TEREN Intravilan

Adresa: Loc. Plaiu, Nr. 294, Jud. Prahova

Nr. Crt	Nr cadastral Nr. topografic	Suprafața* (mp)	Observații / Referințe
A1		452	Sector cadastral:11 Teren imprejmuit;

Construcții

Crt	Nr cadastral Nr. topografic	Adresa	Observații / Referințe
A1.1		Loc. Plaiu, Nr. 294, Jud. Prahova	Nr. niveluri:1; S. construita la sol:105 mp; Locuinta (Sp 5MP+P) din lemn cu fundatie de piatra, acoperita cu tabla, anul 1950.
A1.2		Loc. Plaiu, Nr. 294, Jud. Prahova	Nr. niveluri:1; S. construita la sol:75 mp; Locuinta (P) din lemn si beton, acoperita cu tabla, anul 2010.

B. Partea II. Proprietari și acte

Inscrieri privitoare la dreptul de proprietate și alte drepturi reale		Referințe
/		
Act Notarial nr. 169, din 06/08/2021 emis de BIN MUSAT ROXANA ANDREEA;		
B1	Intabulare, drept de PROPRIETATE, dobandit prin Succesiune, cota actuala 5/40, cota initiala 1/1 1) POENARU LIDIA	A1, A1.1, A1.2
B2	Intabulare, drept de PROPRIETATE, dobandit prin Succesiune, cota actuala 3/40, cota initiala 1/1 1) POENARU NICOLAE	A1, A1.1, A1.2
B3	Intabulare, drept de PROPRIETATE, dobandit prin Succesiune, cota actuala 3/40, cota initiala 1/1 1) POENARU RĂZVAN	A1, A1.1, A1.2
B4	Intabulare, drept de PROPRIETATE, dobandit prin Succesiune, cota actuala 3/40, cota initiala 1/1 1) POENARU FLORIAN	A1, A1.1, A1.2
B5	Intabulare, drept de PROPRIETATE, dobandit prin Succesiune, cota actuala 3/40, cota initiala 1/1 1) POENARU ION-BOGDAN	A1, A1.1, A1.2
B6	Intabulare, drept de PROPRIETATE, dobandit prin Succesiune, cota actuala 3/40, cota initiala 1/1 1) CHIORCĂU CORINA-CĂTĂLINA	A1, A1.1, A1.2
Act Administrativ nr. 104306, din 01/08/2002 emis de CJSDPAT PRAHOVA;		
B7	Intabulare, drept de PROPRIETATE, dobandit prin Constituire, cota actuala 1/2, cota initiala 1/1 1) POENARU LIDIA	A1
Act Normativ nr. LEGEA 7, din 13/03/1996 emis de PARLAMENTUL ROMANIEI (Adeverinta 1878 /18.03.2024 act administrativ emis de Primaria Provita de Sus);		
B8	Intabulare, drept de PROPRIETATE, dobandit prin Lege, cota actuala 1/2, cota initiala 1/1 1) POENARU LIDIA	A1.1, A1.2

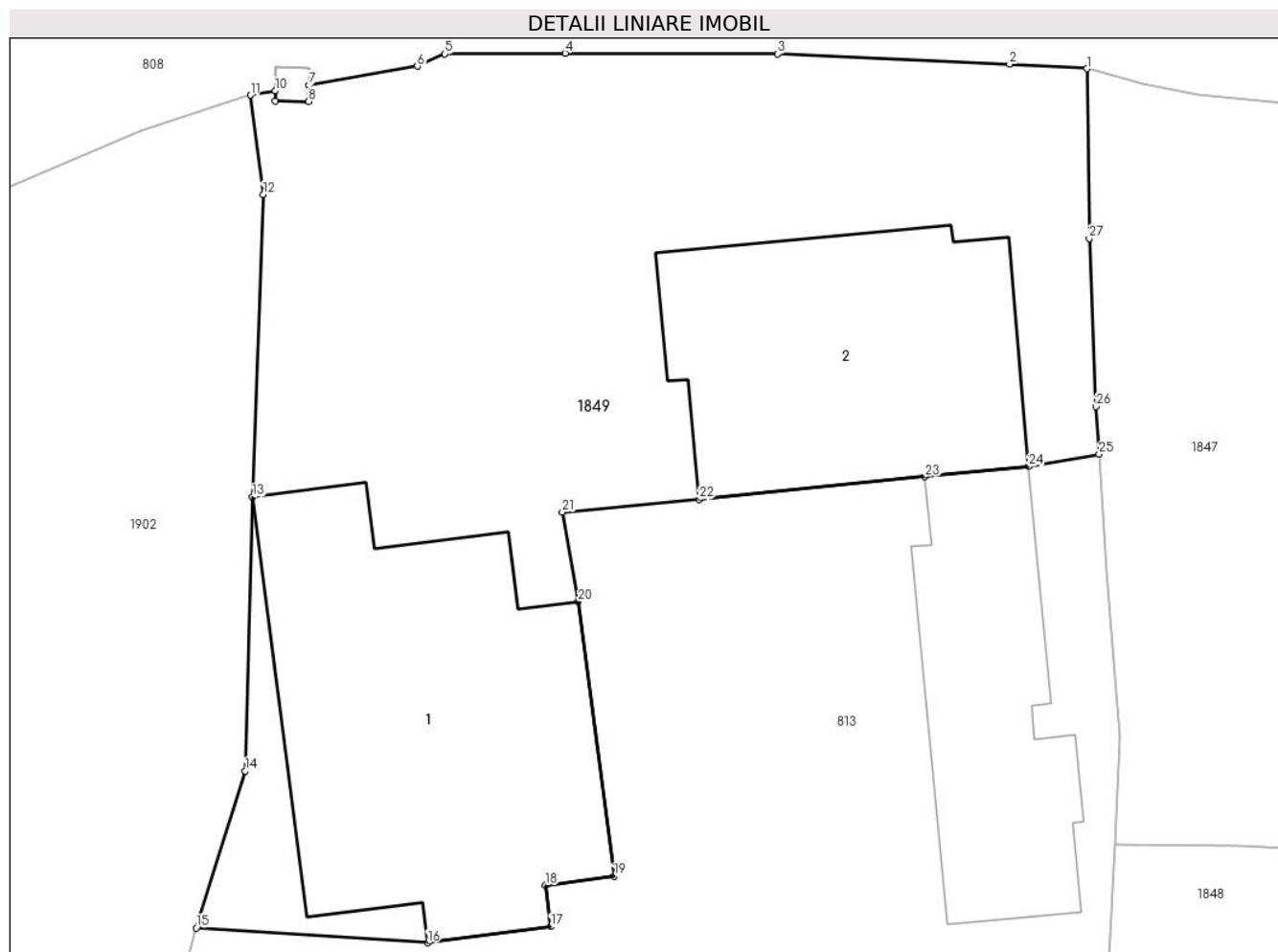
C. Partea III. SARCINI .

Inscrieri privind dezmembramintele dreptului de proprietate, drepturi reale de garanție și sarcini	Referințe
NU SUNT	

Teren

Nr cadastral	Suprafața (mp)*	Observații / Referințe
	452	

* Suprafața este determinată în planul de proiecție Stereo 70.



Date referitoare la teren

Crt	Categorie folosință	Intra vilan	Suprafața (mp)	Tarla	Parcelă	Nr. topo	Observații / Referințe
1	curți constructii	DA	452	44	1593	-	

Date referitoare la construcții

Crt	Număr	Destinație construcție	Supraf. (mp)	Situație juridică	Observații / Referințe
A1.1		construcții de locuințe	105	Cu acte	Nr. niveluri:1; S. construită la sol:105 mp; Locuința (Sp 5MP+P) din lemn cu fundație de piatră, acoperită cu tablă, anul 1950.
A1.2		construcții de locuințe	75	Cu acte	Nr. niveluri:1; S. construită la sol:75 mp; Locuința (P) din lemn și beton, acoperită cu tablă, anul 2010.

Lungime Segmente

1) Valorile lungimilor segmentelor sunt obținute din proiecție în plan.

Punct început	X / Y	Punct sfârșit	X / Y	Lungime segment (** (m))
1	549.649,378 404.649,541	2	549.647,074 404.649,672	2.308
3	549.640,161 404.649,983	4	549.633,83 404.650,001	6.331

Punct început	X / Y	Punct sfârșit	X / Y	Lungime segment (** (m))
2	549.647,074 404.649,672	3	549.640,161 404.649,983	6.92
4	549.633,83 404.650,001	5	549.630,242 404.649,981	3.588

Punct început	X / Y	Punct sfârşit	X / Y	Lungime segment (** (m)
5	549.630,242 404.649,981	6	549.629,424 404.649,614	0.897
7	549.626,187 404.649,051	8	549.626,177 404.648,565	0.486
9	549.625,177 404.648,585	10	549.625,183 404.648,877	0.292
11	549.624,448 404.648,749	12	549.624,827 404.645,786	2.987
13	549.624,503 404.636,779	14	549.624,29 404.628,621	8.161
15	549.622,826 404.623,945	16	549.629,727 404.623,502	6.915
17	549.633,394 404.623,983	18	549.633,233 404.625,216	1.243
19	549.635,288 404.625,485	20	549.634,215 404.633,674	8.259
21	549.633,741 404.636,328	22	549.637,818 404.636,709	4.095
23	549.644,554 404.637,382	24	549.647,646 404.637,691	3.107
25	549.649,746 404.638,062	26	549.649,658 404.639,476	1.417
27	549.649,45 404.644,485	1	549.649,378 404.649,541	5.057

Punct început	X / Y	Punct sfârşit	X / Y	Lungime segment (** (m)
6	549.629,424 404.649,614	7	549.626,187 404.649,051	3.286
8	549.626,177 404.648,565	9	549.625,177 404.648,585	1.0
10	549.625,183 404.648,877	11	549.624,448 404.648,749	0.746
12	549.624,827 404.645,786	13	549.624,503 404.636,779	9.013
14	549.624,29 404.628,621	15	549.622,826 404.623,945	4.9
16	549.629,727 404.623,502	17	549.633,394 404.623,983	3.698
18	549.633,233 404.625,216	19	549.635,288 404.625,485	2.073
20	549.634,215 404.633,674	21	549.633,741 404.636,328	2.696
22	549.637,818 404.636,709	23	549.644,554 404.637,382	6.77
24	549.647,646 404.637,691	25	549.649,746 404.638,062	2.133
26	549.649,658 404.639,476	27	549.649,45 404.644,485	5.013

** Lungimile segmentelor sunt determinate în planul de proiecție Stereo 70 și sunt rotunjite la 1 milimetru.

*** Distanța dintre puncte este formată din segmente cumulate ce sunt mai mici decât valoarea 1 milimetru.

**DATE DESPRE IMOBILUL NR. 1850**

Oficiul de Cadastru și Publicitate Imobiliară PRAHOVA
Biroul de Cadastru și Publicitate Imobiliară Câmpina

A. Partea I. Descrierea imobilului

TEREN Intravilan

Adresa: Loc. Plaiu, Nr. 267, Jud. Prahova

Nr. Crt	Nr cadastral Nr. topografic	Suprafața* (mp)	Observații / Referințe
A1	20780	Din acte: 2.798 Masurata: 2.835	Sector cadastral:11 Teren imprejmuit;

Construcții

Crt	Nr cadastral Nr. topografic	Adresa	Observații / Referințe
A1.1	20780-C1	Loc. Plaiu, Nr. 267, Jud. Prahova	Nr. niveluri:1; S. construita la sol:141 mp; Fundatie-beton, pereti-lemn, planseu-plemn, invelitoare-tabla, instalatie-electrica
A1.2	20780-C2	Loc. Plaiu, Nr. 267, Jud. Prahova	Nr. niveluri:1; S. construita la sol:99 mp; Fundatie-beton, pereti-caramidain paianta, planseu-beton si lemn, invelitoare-tabla, instalatie-electrica
A1.3	20780-C3	Loc. Plaiu, Nr. 267, Jud. Prahova	Nr. niveluri:1; S. construita la sol:15 mp; Fundatie-beton, pereti-lemn, planseu-lemn, invelitoare-tabla, instalatie-electrica,

B. Partea II. Proprietari și acte

Inscrieri privitoare la dreptul de proprietate și alte drepturi reale	Referințe
10457 / 26/06/2013	
Act Notarial nr. 1522, din 25/06/2013 emis de MUSAT ROXANA ANDREEA;	
B2	A1, A1.1, A1.2, A1.3
Intabulare, drept de PROPRIETATEcumparare ca bun comun, dobandit prin Conventie, cota actuala 1/1, cota initiala 1/1	
1) BUCUR MARIAN-ION	
2) BUCUR ELENA SIMONA	

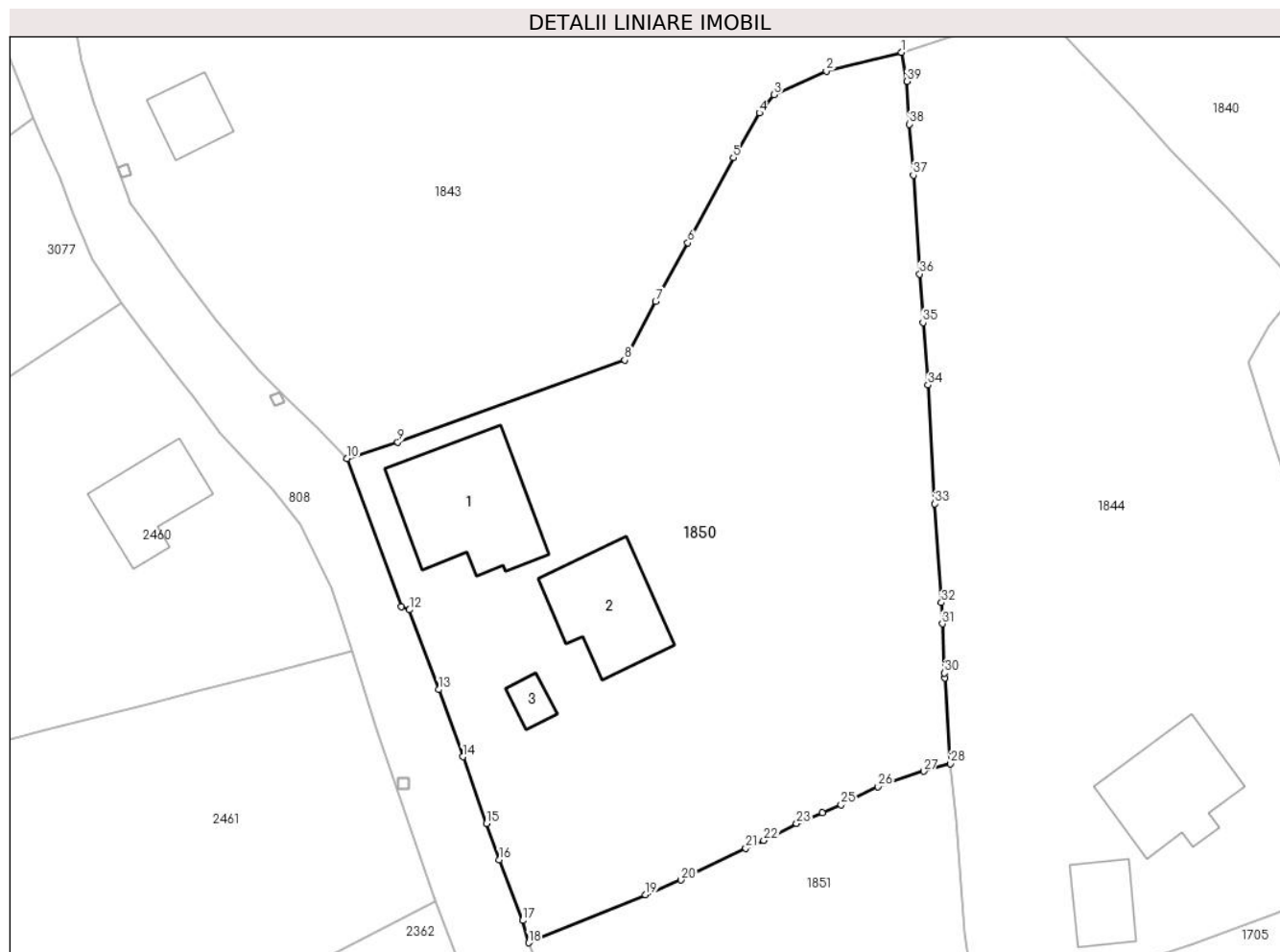
C. Partea III. SARCINI

Inscrieri privind dezmembramintele dreptului de proprietate, drepturi reale de garanție și sarcini	Referințe
10457 / 26/06/2013	
Act Notarial nr. 1522, din 25/06/2013 emis de MUSAT ROXANA ANDREEA;	
C1	A1, A1.1, A1.2, A1.3
Intabulare, drept de IPOTECA LEGALA, Valoare:0 reprezentand contraprestatie obligatie de intretinere si ingrijire	
1) BUCUR VICTOR	
2) BUCUR MARIA	
C2	A1, A1.1, A1.2, A1.3
Intabulare, drept de HABITATIE	
1) BUCUR VICTOR	
2) BUCUR MARIA	

Teren

Nr cadastral	Suprafața (mp)*	Observații / Referințe
20780	Din acte: 2.798 Masurata: 2.835	

* Suprafața este determinată în planul de proiecție Stereo 70.



Date referitoare la teren

Crt	Categorie folosință	Intra vilan	Suprafața (mp)	Tarla	Parcelă	Nr. topo	Observații / Referințe
1	curți constructii	DA	1.192	44	1460, 1460/5	-	Imprejmuit partial cu gard de beton si plasa
2	arabil	DA	313	44	1458	-	Imprejmuit partial cu gard de plasa
3	faneata	DA	1.330	44	1459	-	Imprejmuit partial cu gard de beton si plasa

Date referitoare la construcții

Crt	Număr	Destinație construcție	Supraf. (mp)	Situație juridică	Observații / Referințe
A1.1	20780-C1	construcții de locuințe	141	Cu acte	Nr. niveluri:1; S. construita la sol:141 mp; Fundatie-beton, pereti-lemn, planseu-plemn, invelitoare-tabla, instalatie-electrica
A1.2	20780-C2	construcții de locuințe	99	Cu acte	Nr. niveluri:1; S. construita la sol:99 mp; Fundatie-beton, pereti-caramidain paianta, planseu-beton si lemn, invelitoare-tabla, instalatie-electrica
A1.3	20780-C3	construcții anexa	15	Cu acte	Nr. niveluri:1; S. construita la sol:15 mp; Fundatie-beton, pereti-lemn, planseu-lemn, invelitoare-tabla, instalatie-electrica,

Lungime Segmente

1) Valorile lungimilor segmentelor sunt obținute din proiecție în plan.

Punct început	X / Y	Punct sfârșit	X / Y	Lungime segment (** (m)
1	549.226,209 404.223,068	2	549.219,039 404.221,277	7.39
3	549.214,039 404.219,02	4	549.212,626 404.217,284	2.238
5	549.210,147 404.213,019	6	549.205,804 404.204,889	9.217
7	549.202,728 404.199,281	8	549.199,777 404.193,688	6.324
9	549.178,105 404.185,85	10	549.173,255 404.184,305	5.09
11	549.178,441 404.170,142	12	549.179,212 404.169,834	0.83
13	549.182,012 404.162,229	14	549.184,321 404.155,822	6.81
15	549.186,571 404.149,426	16	549.187,799 404.145,993	3.646
17	549.190,05 404.140,187	18	549.190,594 404.138,054	2.201
19	549.201,771 404.142,641	20	549.205,175 404.144,037	3.679
21	549.211,348 404.147,086	22	549.213,053 404.147,829	1.86
23	549.216,177 404.149,446	24	549.218,669 404.150,469	2.694
25	549.220,437 404.151,235	26	549.223,953 404.152,962	3.917
27	549.228,334 404.154,429	28	549.230,878 404.155,156	2.646
29	549.230,341 404.163,357	30	549.230,322 404.163,812	0.455
31	549.230,124 404.168,52	32	549.230,039 404.170,528	2.01
33	549.229,39 404.179,965	34	549.228,756 404.191,299	11.352
35	549.228,261 404.197,263	36	549.227,96 404.201,908	4.655
37	549.227,333 404.211,336	38	549.226,952 404.216,212	4.891
39	549.226,727 404.220,309	1	549.226,209 404.223,068	2.807

Punct început	X / Y	Punct sfârșit	X / Y	Lungime segment (** (m)
2	549.219,039 404.221,277	3	549.214,039 404.219,02	5.486
4	549.212,626 404.217,284	5	549.210,147 404.213,019	4.933
6	549.205,804 404.204,889	7	549.202,728 404.199,281	6.396
8	549.199,777 404.193,688	9	549.178,105 404.185,85	23.046
10	549.173,255 404.184,305	11	549.178,441 404.170,142	15.083
12	549.179,212 404.169,834	13	549.182,012 404.162,229	8.104
14	549.184,321 404.155,822	15	549.186,571 404.149,426	6.78
16	549.187,799 404.145,993	17	549.190,05 404.140,187	6.227
18	549.190,594 404.138,054	19	549.201,771 404.142,641	12.082
20	549.205,175 404.144,037	21	549.211,348 404.147,086	6.885
22	549.213,053 404.147,829	23	549.216,177 404.149,446	3.518
24	549.218,669 404.150,469	25	549.220,437 404.151,235	1.927
26	549.223,953 404.152,962	27	549.228,334 404.154,429	4.62
28	549.230,878 404.155,156	29	549.230,341 404.163,357	8.219
30	549.230,322 404.163,812	31	549.230,124 404.168,52	4.712
32	549.230,039 404.170,528	33	549.229,39 404.179,965	9.459
34	549.228,756 404.191,299	35	549.228,261 404.197,263	5.985
36	549.227,96 404.201,908	37	549.227,333 404.211,336	9.449
38	549.226,952 404.216,212	39	549.226,727 404.220,309	4.103

** Lungimile segmentelor sunt determinate în planul de proiecție Stereo 70 și sunt rotunjite la 1 milimetru.

*** Distanța dintre puncte este formată din segmente cumulate ce sunt mai mici decât valoarea 1 milimetru.

**DATE DESPRE IMOBILUL NR. 1851**

Oficiul de Cadastru și Publicitate Imobiliară PRAHOVA
Biroul de Cadastru și Publicitate Imobiliară Câmpina

A. Partea I. Descrierea imobilului

TEREN Intravilan

Adresa: Loc. Plaiu, Jud. Prahova, T 44 ; PARC. 1457

Nr. Crt	Nr cadastral Nr. topografic	Suprafața* (mp)	Observații / Referințe
A1	21390	Din acte: 1.035 Masurata: 947	Sector cadastral:11 Teren imprejmuit; T 44 ; PARC. 1457

B. Partea II. Proprietari și acte

Inscrieri privitoare la dreptul de proprietate și alte drepturi reale		Referințe
54551 / 05/12/2022		
Act Notarial nr. 3478, din 29/11/2022 emis de NP VASILE SAVULESCU;		
B3	Intabulare, drept de PROPRIETATEcumparare ca bun propriu, dobandit prin Conventie, cota actuala 1/2, cota initiala 1/2 1) BOGDAN ANDREEA-DANIELA	A1
B4	Intabulare, drept de PROPRIETATEcumparare ca bun propriu, dobandit prin Conventie, cota actuala 1/2, cota initiala 1/2 1) BOGDAN ALEXANDRA	A1

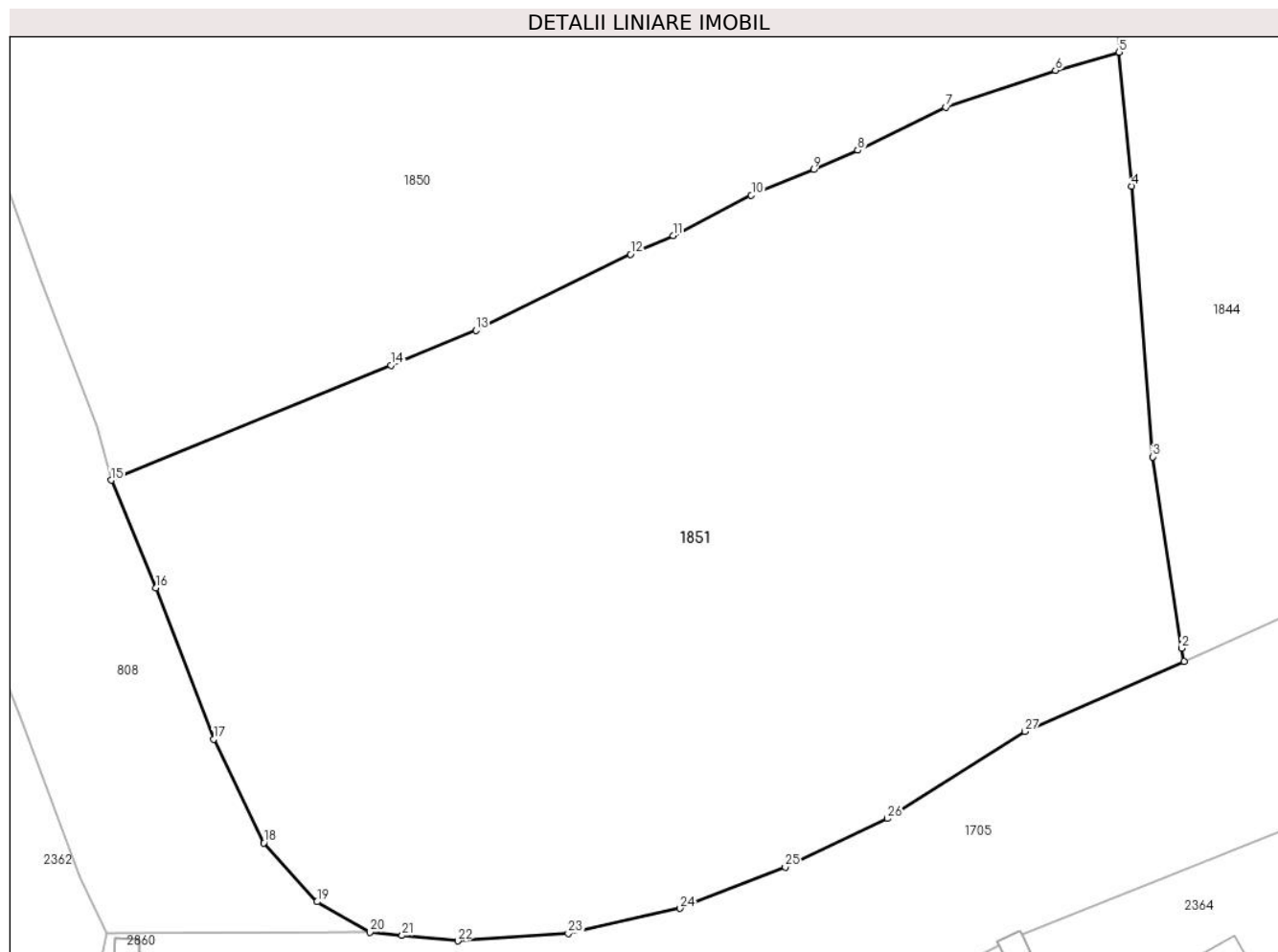
C. Partea III. SARCINI .

Inscrieri privind dezmembramintele dreptului de proprietate, drepturi reale de garanție și sarcini	Referințe
NU SUNT	

Teren

Nr cadastral	Suprafața (mp)*	Observații / Referințe
21390	Din acte: 1.035 Masurata: 947	T 44 ; PARC. 1457

* Suprafața este determinată în planul de proiecție Stereo 70.



Date referitoare la teren

Crt	Categorie folosință	Intra vilan	Suprafața (mp)	Tarla	Parcelă	Nr. topo	Observații / Referințe
1	faneata	DA	947	44	1457	-	

Lungime Segmente

1) Valorile lungimilor segmentelor sunt obținute din proiecție în plan.

Punct început	X / Y	Punct sfârșit	X / Y	Lungime segment (** (m)
1	549.233,478 404.130,81	2	549.233,372 404.131,332	0.533
3	549.232,215 404.138,984	4	549.231,373 404.149,809	10.858
5	549.230,878 404.155,156	6	549.228,334 404.154,429	2.646
7	549.223,953 404.152,962	8	549.220,437 404.151,235	3.917
9	549.218,669 404.150,469	10	549.216,177 404.149,446	2.694

Punct început	X / Y	Punct sfârșit	X / Y	Lungime segment (** (m)
2	549.233,372 404.131,332	3	549.232,215 404.138,984	7.739
4	549.231,373 404.149,809	5	549.230,878 404.155,156	5.37
6	549.228,334 404.154,429	7	549.223,953 404.152,962	4.62
8	549.220,437 404.151,235	9	549.218,669 404.150,469	1.927
10	549.216,177 404.149,446	11	549.213,053 404.147,829	3.518

Punct început	X / Y	Punct sfârşit	X / Y	Lungime segment (** (m)
11	549.213,053 404.147,829	12	549.211,348 404.147,086	1.86
13	549.205,175 404.144,037	14	549.201,771 404.142,641	3.679
15	549.190,594 404.138,054	16	549.192,379 404.133,753	4.657
17	549.194,686 404.127,693	18	549.196,701 404.123,554	4.603
19	549.198,827 404.121,199	20	549.200,937 404.119,979	2.437
21	549.202,225 404.119,854	22	549.204,451 404.119,637	2.237
23	549.208,867 404.119,931	24	549.213,324 404.120,938	4.569
25	549.217,531 404.122,584	26	549.221,62 404.124,529	4.528
27	549.227,116 404.128,009	1	549.233,478 404.130,81	6.951

Punct început	X / Y	Punct sfârşit	X / Y	Lungime segment (** (m)
12	549.211,348 404.147,086	13	549.205,175 404.144,037	6.885
14	549.201,771 404.142,641	15	549.190,594 404.138,054	12.082
16	549.192,379 404.133,753	17	549.194,686 404.127,693	6.484
18	549.196,701 404.123,554	19	549.198,827 404.121,199	3.173
20	549.200,937 404.119,979	21	549.202,225 404.119,854	1.294
22	549.204,451 404.119,637	23	549.208,867 404.119,931	4.426
24	549.213,324 404.120,938	25	549.217,531 404.122,584	4.518
26	549.221,62 404.124,529	27	549.227,116 404.128,009	6.505

** Lungimile segmentelor sunt determinate în planul de proiecție Stereo 70 și sunt rotunjite la 1 milimetru.

*** Distanța dintre puncte este formată din segmente cumulate ce sunt mai mici decât valoarea 1 milimetru.



DATE DESPRE IMOBILUL NR. 1852

Oficiul de Cadastru și Publicitate Imobiliară PRAHOVA
Biroul de Cadastru și Publicitate Imobiliară Câmpina

A. Partea I. Descrierea imobilului

TEREN Intravilan

Adresa: Loc. Plaiu, Nr. 261, Jud. Prahova

Nr. Crt	Nr cadastral Nr. topografic	Suprafața* (mp)	Observații / Referințe
A1		838	Sector cadastral:11 Teren imprejmuit;

Construcții

Crt	Nr cadastral Nr. topografic	Adresa	Observații / Referințe
A1.1		Loc. Plaiu, Nr. 261, Jud. Prahova	Nr. niveluri:1; S. construita la sol:107 mp; Locuinta (P) din lemn, acoperita cu tabla, anul 1930.
A1.2		Loc. Plaiu, Nr. 261, Jud. Prahova	Nr. niveluri:1; S. construita la sol:34 mp; Anexa (P) din lemn, acoperita cu tabla.
A1.3		Loc. Plaiu, Nr. 261, Jud. Prahova	Nr. niveluri:1; S. construita la sol:36 mp; Anexa (P) din lemn, acoperita cu tabla.

B. Partea II. Proprietari și acte

Inscrieri privitoare la dreptul de proprietate și alte drepturi reale		Referințe
/		
Act Notarial nr. 1778, din 19/05/1998 emis de BN MUSAT-SAVULESCU-IVAN;		
B1	Intabulare, drept de PROPRIETATE, dobandit prin Conventie, cota actuala 36/48, cota initiala 1/1 1) DUMITRACHE VASILE (CASATORIT)	A1
B2	Intabulare, drept de PROPRIETATE, dobandit prin Conventie, cota actuala 30/48, cota initiala 1/1 1) DUMITRACHE VASILE (CASATORIT)	A1.1
Act Normativ nr. LEGEA 7, din 13/03/1996 emis de PARLAMENTUL ROMANIEI;		
B3	Intabulare, drept de PROPRIETATE, dobandit prin Lege, cota actuala 12/48, cota initiala 1/1 1) NEIDENTIFICAT NEIDENTIFICAT	A1
B4	Intabulare, drept de PROPRIETATE, dobandit prin Lege, cota actuala 18/48, cota initiala 1/1 1) NEIDENTIFICAT NEIDENTIFICAT	A1.1
Act Normativ nr. LEGEA7, din 13/03/1996 emis de PARLAMENTUL ROMANIEI (Adeverinta 1878/ 18.03.2024 act administrativ emis de Primaria Provita de Sus);		
B5	Intabulare, drept de PROPRIETATE, dobandit prin Lege, cota actuala 1/1, cota initiala 1/1 1) DUMITRACHE VASILE (CASATORIT)	A1.2, A1.3

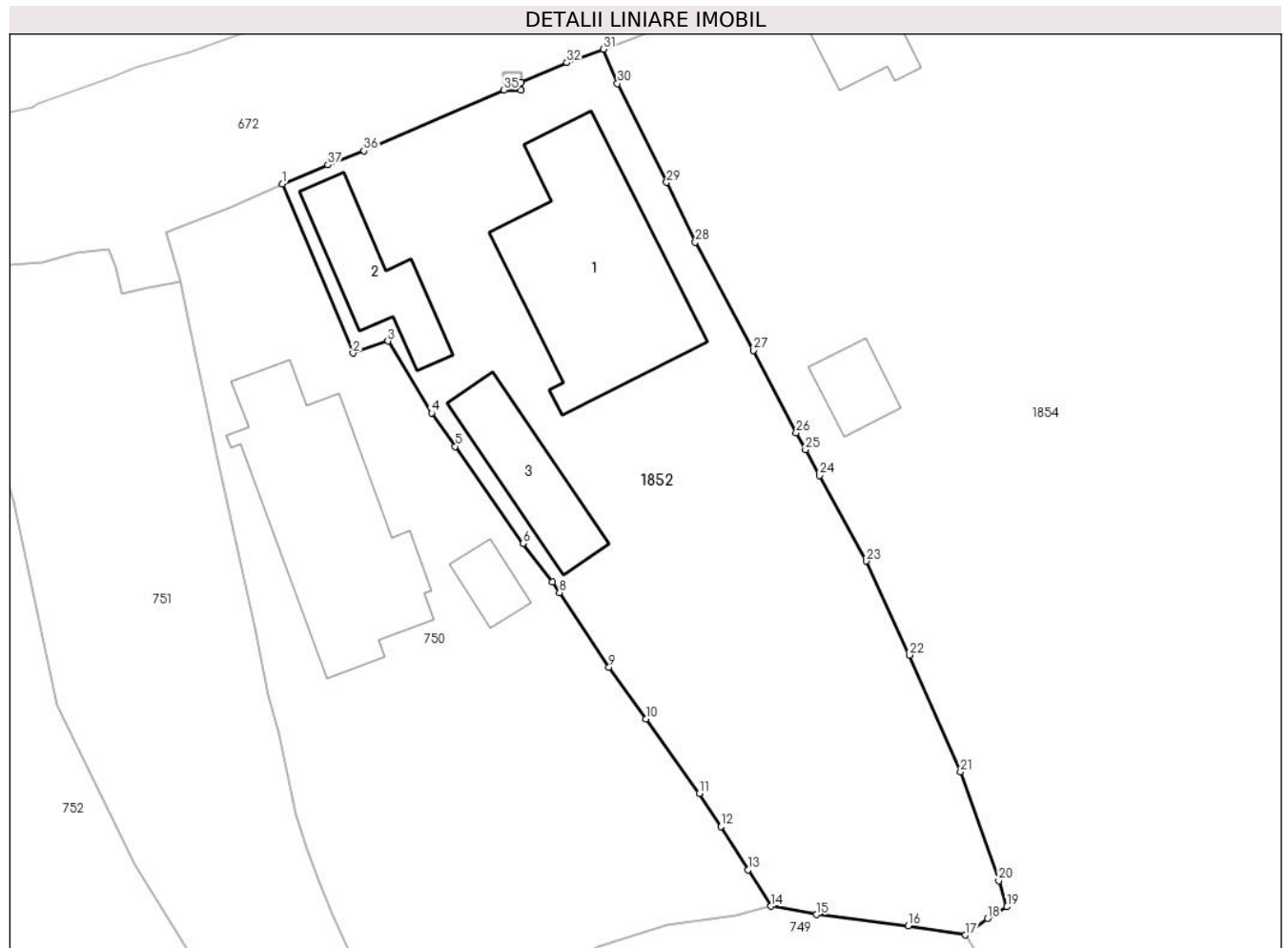
C. Partea III. SARCINI .

Inscrieri privind dezmembramintele dreptului de proprietate, drepturi reale de garanție și sarcini	Referințe
NU SUNT	

Teren

Nr cadastral	Suprafața (mp)*	Observații / Referințe
	838	

* Suprafața este determinată în planul de proiecție Stereo 70.



Date referitoare la teren

Crt	Categorie folosință	Intravilan	Suprafața (mp)	Tarla	Parcelă	Nr. topo	Observații / Referințe
1	curți constructii	DA	476	43	1438	-	
2	faneata	DA	362	43	1437	-	

Date referitoare la construcții

Crt	Număr	Destinație construcție	Supraf. (mp)	Situație juridică	Observații / Referințe
A1.1		construcții de locuințe	107	Cu acte	Nr. niveluri:1; S. construita la sol:107 mp; Locuinta (P) din lemn, acoperita cu tabla, anul 1930.
A1.2		construcții anexa	34	Cu acte	Nr. niveluri:1; S. construita la sol:34 mp; Anexa (P) din lemn, acoperita cu tabla.
A1.3		construcții anexa	36	Cu acte	Nr. niveluri:1; S. construita la sol:36 mp; Anexa (P) din lemn, acoperita cu tabla.

Lungime Segmente

1) Valorile lungimilor segmentelor sunt obținute din proiecție în plan.

Punct început	X / Y	Punct sfârșit	X / Y	Lungime segment (** (m)
1	549.034,962 404.234,683	2	549.038,944 404.225,192	10.292

Punct început	X / Y	Punct sfârșit	X / Y	Lungime segment (** (m)
2	549.038,944 404.225,192	3	549.040,905 404.225,871	2.075

Punct început	X / Y	Punct sfârșit	X / Y	Lungime segment (** (m)
3	549.040,905 404.225,871	4	549.043,361 404.221,843	4.718
5	549.044,69 404.219,965	6	549.048,489 404.214,517	6.642
7	549.050,138 404.212,362	8	549.050,532 404.211,769	0.712
9	549.053,318 404.207,574	10	549.055,392 404.204,685	3.556
11	549.058,389 404.200,501	12	549.059,597 404.198,641	2.218
13	549.061,139 404.196,215	14	549.062,422 404.194,182	2.404
15	549.064,974 404.193,708	16	549.070,11 404.193,071	5.175
17	549.073,341 404.192,564	18	549.074,574 404.193,489	1.541
19	549.075,664 404.194,148	20	549.075,206 404.195,614	1.536
21	549.073,059 404.201,718	22	549.070,186 404.208,263	7.148
23	549.067,754 404.213,529	24	549.065,131 404.218,338	5.478
25	549.064,346 404.219,777	26	549.063,827 404.220,728	1.083
27	549.061,446 404.225,35	28	549.058,166 404.231,427	6.906
29	549.056,556 404.234,777	30	549.053,796 404.240,316	6.189
31	549.052,998 404.242,242	32	549.050,953 404.241,491	2.179
33	549.048,379 404.240,374	34	549.048,37 404.239,936	0.438
35	549.047,414 404.239,955	36	549.039,553 404.236,545	8.569
37	549.037,52 404.235,756	1	549.034,962 404.234,683	2.774

Punct început	X / Y	Punct sfârșit	X / Y	Lungime segment (** (m)
4	549.043,361 404.221,843	5	549.044,69 404.219,965	2.301
6	549.048,489 404.214,517	7	549.050,138 404.212,362	2.714
8	549.050,532 404.211,769	9	549.053,318 404.207,574	5.036
10	549.055,392 404.204,685	11	549.058,389 404.200,501	5.147
12	549.059,597 404.198,641	13	549.061,139 404.196,215	2.875
14	549.062,422 404.194,182	15	549.064,974 404.193,708	2.596
16	549.070,11 404.193,071	17	549.073,341 404.192,564	3.271
18	549.074,574 404.193,489	19	549.075,664 404.194,148	1.274
20	549.075,206 404.195,614	21	549.073,059 404.201,718	6.471
22	549.070,186 404.208,263	23	549.067,754 404.213,529	5.8
24	549.065,131 404.218,338	25	549.064,346 404.219,777	1.639
26	549.063,827 404.220,728	27	549.061,446 404.225,35	5.199
28	549.058,166 404.231,427	29	549.056,556 404.234,777	3.717
30	549.053,796 404.240,316	31	549.052,998 404.242,242	2.085
32	549.050,953 404.241,491	33	549.048,379 404.240,374	2.806
34	549.048,37 404.239,936	35	549.047,414 404.239,955	0.956
36	549.039,553 404.236,545	37	549.037,52 404.235,756	2.181

** Lungimile segmentelor sunt determinate în planul de proiecție Stereo 70 și sunt rotunjite la 1 milimetru.

*** Distanța dintre puncte este formată din segmente cumulate ce sunt mai mici decât valoarea 1 milimetru.

**DATE DESPRE IMOBILUL NR. 1853**

Oficiul de Cadastru și Publicitate Imobiliară PRAHOVA
Biroul de Cadastru și Publicitate Imobiliară Câmpina

A. Partea I. Descrierea imobilului

TEREN Intravilan

Nr. CF vechi:1001

Nr. cadastral vechi:10257

Adresa: Loc. Plaiu, Str Plaiu, Jud. Prahova

Nr. Crt	Nr cadastral Nr. topografic	Suprafața* (mp)	Observații / Referințe
A1	20322	Din acte: 832 Masurata: 764	Sector cadastral:11 Teren imprejmuit;

Construcții

Crt	Nr cadastral Nr. topografic	Adresa	Observații / Referințe
A1.1	20322-C1	Loc. Plaiu, Str Plaiu, Jud. Prahova	Nr. niveluri:1; S. construita la sol:56 mp; LOCUINTA

B. Partea II. Proprietari și acte

Inscrieri privitoare la dreptul de proprietate și alte drepturi reale		Referințe
21154 / 08/10/2008		
Act Notarial nr. 5062, din 07/10/2008 emis de NP DOBRE ANDREEA;		
B9	Intabulare, drept de PROPRIETATEcumparare ca bun propriu, dobandit prin Conventie, cota actuala 1/4, cota initiala 1/4 1) URZICA MARIUS PETRU <i>OBSERVATII: (provenita din conversia CF 1001)</i>	A1, A1.1
19152 / 28/11/2011		
Act Notarial nr. 715, din 25/11/2011 emis de NP OLARU IOANA;		
B11	Intabulare, drept de PROPRIETATEcumparare ca bun comun, dobandit prin Conventie, cota actuala 1/4, cota initiala 1/4 1) URZICA MARIUS PETRU 2) URZICA CRISTINA	A1, A1.1
4148 / 15/03/2013		
Act Notarial nr. 162, din 14/03/2013 emis de OLARU IOANA (act notarial nr. 161/14-03-2013 emis de OLARU IOANA);		
B13	Intabulare, drept de PROPRIETATEpartaj, dobandit prin Conventie, cota actuala 2/4, cota initiala 1/2 1) ROSETTI ALEXANDRU SCARLAT ANTON , reinscris pentru intreaga cota de 1/2	A1, A1.1

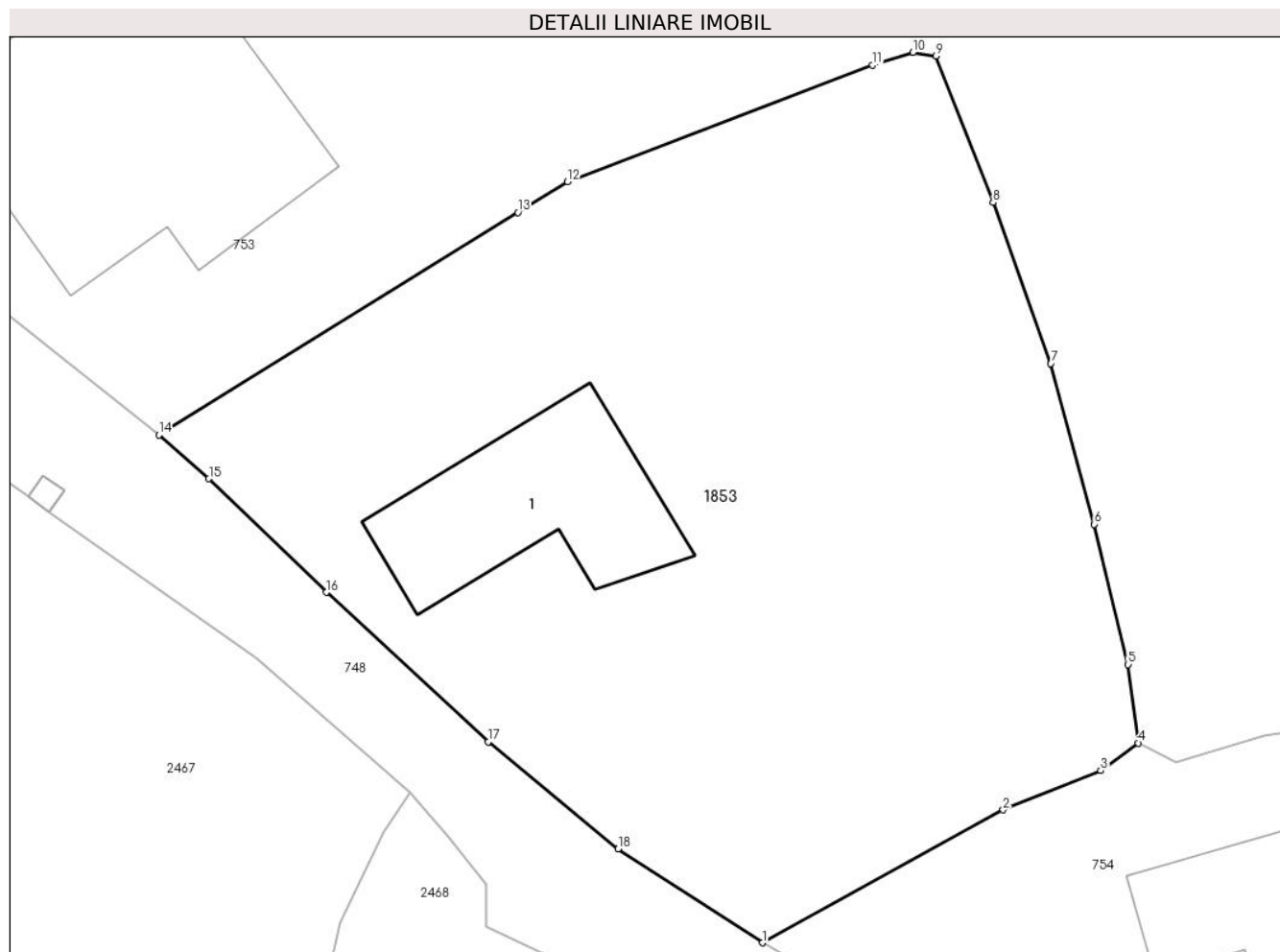
C. Partea III. SARCINI .

Inscrieri privind dezmembramintele dreptului de proprietate, drepturi reale de garanție și sarcini	Referințe
NU SUNT	

Teren

Nr cadastral	Suprafața (mp)*	Observații / Referințe
20322	Din acte: 832 Masurata: 764	

* Suprafața este determinată în planul de proiecție Stereo 70.



Date referitoare la teren

Crt	Categorie folosință	Intra vilan	Suprafața (mp)	Tarla	Parcelă	Nr. topo	Observații / Referințe
1	curți constructii	DA	764	43	1421, 1422	-	

Date referitoare la construcții

Crt	Număr	Destinație construcție	Supraf. (mp)	Situație juridică	Observații / Referințe
A1.1	20322-C1	construcții de locuințe	56	Cu acte	Nr. niveluri:1; S. construita la sol:56 mp; LOCUINTA

Lungime Segmente

1) Valorile lungimilor segmentelor sunt obținute din proiecție în plan.

Punct început	X / Y	Punct sfârșit	X / Y	Lungime segment (** (m)
1	548.968,824 404.152,162	2	548.978,185 404.157,329	10.692
2	548.978,185 404.157,329	3	548.981,98 404.158,854	4.09
3	548.981,98 404.158,854	4	548.983,447 404.159,92	1.813

Punct început	X / Y	Punct sfârşit	X / Y	Lungime segment (** (m)
4	548.983,447 404.159,92	5	548.983,042 404.162,977	3.084
5	548.983,042 404.162,977	6	548.981,731 404.168,43	5.608
6	548.981,731 404.168,43	7	548.980,038 404.174,682	6.477
7	548.980,038 404.174,682	8	548.977,799 404.180,936	6.643
8	548.977,799 404.180,936	9	548.975,574 404.186,636	6.119
9	548.975,574 404.186,636	10	548.974,678 404.186,774	0.907
10	548.974,678 404.186,774	11	548.973,108 404.186,274	1.648
11	548.973,108 404.186,274	12	548.961,248 404.181,745	12.695
12	548.961,248 404.181,745	13	548.959,32 404.180,551	2.268
13	548.959,32 404.180,551	14	548.945,359 404.171,909	16.419
14	548.945,359 404.171,909	15	548.947,306 404.170,198	2.592
15	548.947,306 404.170,198	16	548.951,873 404.165,784	6.351
16	548.951,873 404.165,784	17	548.958,157 404.159,975	8.558
17	548.958,157 404.159,975	18	548.963,216 404.155,811	6.552
18	548.963,216 404.155,811	1	548.968,824 404.152,162	6.691

** Lungimile segmentelor sunt determinate în planul de proiecție Stereo 70 și sunt rotunjite la 1 milimetru.

*** Distanța dintre puncte este formată din segmente cumulate ce sunt mai mici decât valoarea 1 milimetru.

**DATE DESPRE IMOBILUL NR. 1854**

Oficiul de Cadastru și Publicitate Imobiliară PRAHOVA
Biroul de Cadastru și Publicitate Imobiliară Câmpina

A. Partea I. Descrierea imobilului

TEREN Intravilan

Nr. CF vechi:64
Nr. cadastral vechi:90

Adresa: Loc. Plaiu, Jud. Prahova

Nr. Crt	Nr cadastral Nr. topografic	Suprafața* (mp)	Observații / Referințe
A1	20849	Din acte: 2.638 Masurata: 2.713	Sector cadastral:11 Teren imprejmuit; pct. Secaturi'

Construcții

Crt	Nr cadastral Nr. topografic	Adresa	Observații / Referințe
A1.1	20849-C1	Loc. Plaiu, Jud. Prahova	Nr. niveluri:1; S. construita la sol:22 mp; C1- locuinta+pivnita
A1.2		Loc. Plaiu, Jud. Prahova	Nr. niveluri:1; S. construita la sol:16 mp;

B. Partea II. Proprietari și acte

Inscrieri privitoare la dreptul de proprietate și alte drepturi reale		Referințe
20002 / 24/07/2020		
Act Notarial nr. 2344, din 21/07/2020 emis de NP Zamfir Steluta;		
B5	Intabulare, drept de PROPRIETATEcumparare ca bun comun, dobandit prin Conventie, cota actuala 1/1, cota initiala 1/1 1) GHINEA LIVIU BOGDAN 2) GHINEA DANIELA	A1, A1.1
/		
Act Normativ nr. LEGEA 7, din 13/03/1996 emis de PARLAMENTUL ROMANIEI (Adeverinta 1878 18.03.2024 act administrativ emis de Primaria Provita de Sus);		
B6	Intabulare, drept de PROPRIETATE, dobandit prin Lege, cota actuala 1/1, cota initiala 1/1 1) GHINEA LIVIU BOGDAN 2) GHINEA DANIELA	A1.2

C. Partea III. SARCINI .

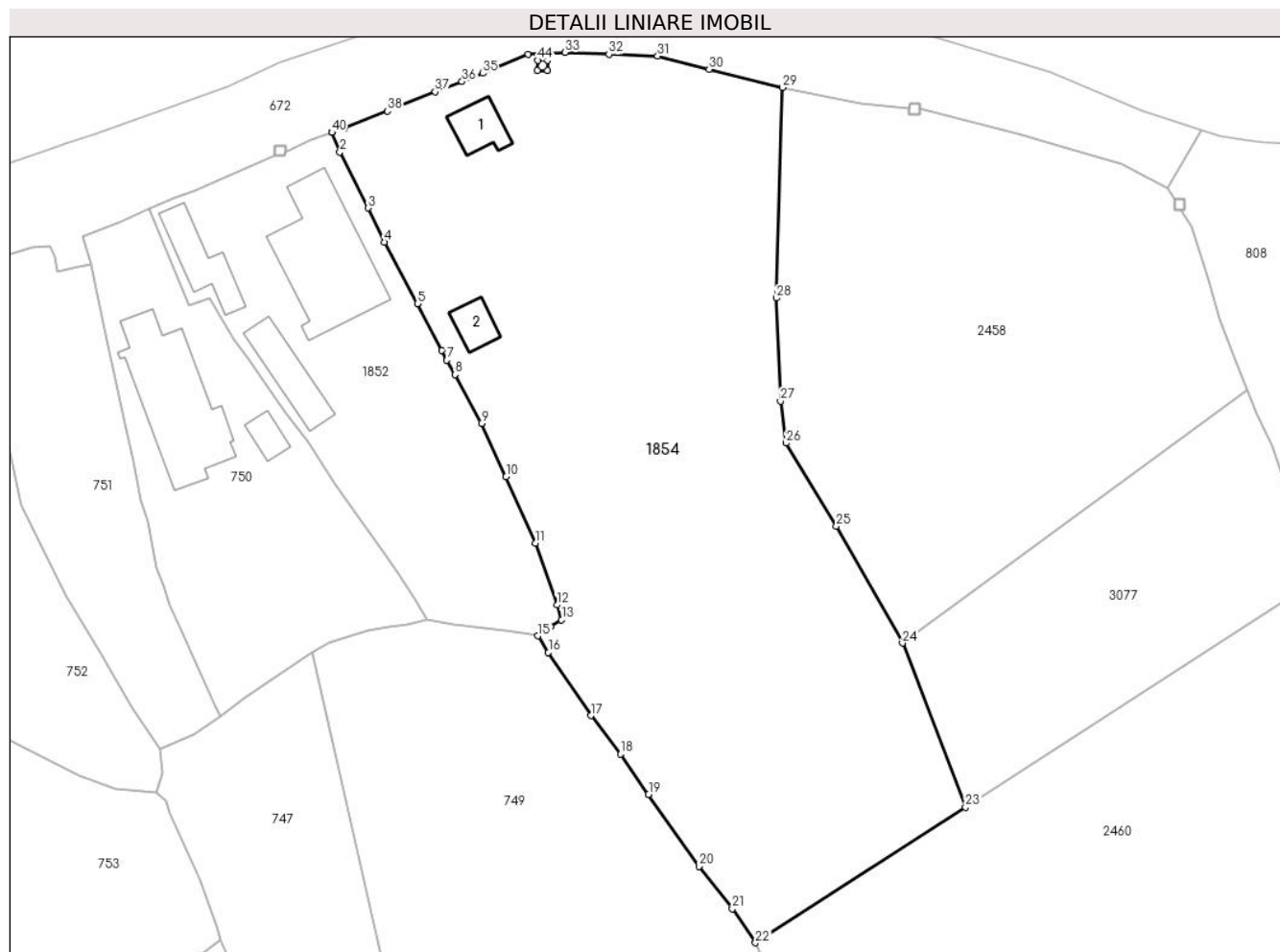
Inscrieri privind dezmembramintele dreptului de proprietate, drepturi reale de garanție și sarcini	Referințe
NU SUNT	

Anexa Nr. 1 La Partea I

Teren

Nr cadastral	Suprafața (mp)*	Observații / Referințe
20849	Din acte: 2.638 Masurata: 2.713	pct. Secaturi'

* Suprafața este determinată în planul de proiecție Stereo 70.



Date referitoare la teren

Crt	Categorie folosință	Intravilan	Suprafața (mp)	Tarla	Parcelă	Nr. topo	Observații / Referințe
1	curți constructii	DA	286	43	1439, 1439/4	-	
2	faneata	DA	2.427	43	1440, 1441, 1442	-	

Date referitoare la construcții

Crt	Număr	Destinație construcție	Supraf. (mp)	Situație juridică	Observații / Referințe
A1.1	20849-C1	construcții de locuințe	22	Cu acte	Nr. niveluri:1; S. construita la sol:22 mp; C1-locuinta+ pivnita
A1.2		construcții anexa	16	Cu acte	Nr. niveluri:1; S. construita la sol:16 mp;

Lungime Segmente

1) Valorile lungimilor segmentelor sunt obținute din proiecție în plan.

Punct început	X / Y	Punct sfârșit	X / Y	Lungime segment	Punct început	X / Y	Punct sfârșit	X / Y	Lungime segment	Punct început	X / Y	Punct sfârșit	X / Y	Lungime segment
1	549.052,998 404.242,242	2	549.053,796 404.240,316	2.085	2	549.053,796 404.240,316	3	549.056,556 404.234,777	6.189	3	549.056,556 404.234,777	4	549.058,166 404.231,427	3.717
4	549.058,166 404.231,427	5	549.061,446 404.225,35	6.906	5	549.061,446 404.225,35	6	549.063,827 404.220,728	5.199	6	549.063,827 404.220,728	7	549.064,346 404.219,777	1.083

Punct început	X / Y	Punct sfârșit	X / Y	Lungime segment	Punct început	X / Y	Punct sfârșit	X / Y	Lungime segment	Punct început	X / Y	Punct sfârșit	X / Y	Lungime segment
7	549.064,346 404.219,777	8	549.065,131 404.218,338	1.639	8	549.065,131 404.218,338	9	549.067,754 404.213,529	5.478	9	549.067,754 404.213,529	10	549.070,186 404.208,263	5.8
10	549.070,186 404.208,263	11	549.073,059 404.201,718	7.148	11	549.073,059 404.201,718	12	549.075,206 404.195,614	6.471	12	549.075,206 404.195,614	13	549.075,664 404.194,148	1.536
13	549.075,664 404.194,148	14	549.074,574 404.193,489	1.274	14	549.074,574 404.193,489	15	549.073,341 404.192,564	1.541	15	549.073,341 404.192,564	16	549.074,358 404.190,93	1.925
16	549.074,358 404.190,93	17	549.078,553 404.184,707	7.505	17	549.078,553 404.184,707	18	549.081,492 404.180,894	4.814	18	549.081,492 404.180,894	19	549.084,253 404.176,93	4.831
19	549.084,253 404.176,93	20	549.089,214 404.169,83	8.661	20	549.089,214 404.169,83	21	549.092,51 404.165,629	5.34	21	549.092,51 404.165,629	22	549.094,807 404.162,286	4.056
22	549.094,807 404.162,286	23	549.115,52 404.175,678	24.665	23	549.115,52 404.175,678	24	549.109,3 404.191,849	17.326	24	549.109,3 404.191,849	25	549.102,79 404.203,396	13.256
25	549.102,79 404.203,396	26	549.097,823 404.211,588	9.58	26	549.097,823 404.211,588	27	549.097,257 404.215,718	4.169	27	549.097,257 404.215,718	28	549.096,84 404.225,893	10.184
28	549.096,84 404.225,893	29	549.097,447 404.246,668	20.784	29	549.097,447 404.246,668	30	549.090,221 404.248,479	7.449	30	549.090,221 404.248,479	31	549.085,147 404.249,77	5.236
31	549.085,147 404.249,77	32	549.080,354 404.249,942	4.796	32	549.080,354 404.249,942	33	549.075,998 404.250,142	4.361	33	549.075,998 404.250,142	34	549.072,36 404.249,979	3.642
34	549.072,36 404.249,979	35	549.067,87 404.248,075	4.877	35	549.067,87 404.248,075	36	549.065,838 404.247,257	2.19	36	549.065,838 404.247,257	37	549.063,19 404.246,245	2.835
37	549.063,19 404.246,245	38	549.058,475 404.244,342	5.085	38	549.058,475 404.244,342	39	549.054,255 404.242,694	4.53	39	549.054,255 404.242,694	40	549.052,998 404.242,242	1.336
40	549.052,998 404.242,242	41	549.074,295 404.249,343	22.45	41	549.074,295 404.249,343	42	549.074,275 404.248,343	1.0	42	549.074,275 404.248,343	43	549.073,275 404.248,363	1.0
43	549.073,275 404.248,363	44	549.073,295 404.249,363	1.0	44	549.073,295 404.249,363	1	549.074,295 404.249,343	1.0					

** Lungimile segmentelor sunt determinate în planul de proiecție Stereo 70 și sunt rotunjite la 1 milimetru.

*** Distanța dintre puncte este formată din segmente cumulate ce sunt mai mici decât valoarea 1 milimetru.

**DATE DESPRE IMOBILUL NR. 1855**

Oficiul de Cadastru și Publicitate Imobiliară PRAHOVA
Biroul de Cadastru și Publicitate Imobiliară Câmpina

A. Partea I. Descrierea imobilului

TEREN Intravilan

Adresa: Loc. Plaiu, Jud. Prahova

Nr. Crt	Nr cadastral Nr. topografic	Suprafața* (mp)	Observații / Referințe
A1		194	Sector cadastral:11 Teren neimprejmut;

B. Partea II. Proprietari și acte

Inscrieri privitoare la dreptul de proprietate și alte drepturi reale		Referințe
/		
Act Normativ nr. LEGEA 7, din 13/03/1996 emis de PARLAMENTUL ROMANIEI;		
B1	Inscrierea provizorie, drept de PROPRIETATE, dobandit prin Lege, cota actuala 1/1, cota initiala 1/1 1) NEIDENTIFICAT NEIDENTIFICAT	A1
B2	Se noteaza faptul ca imobilul are proprietar neidentificat.	A1

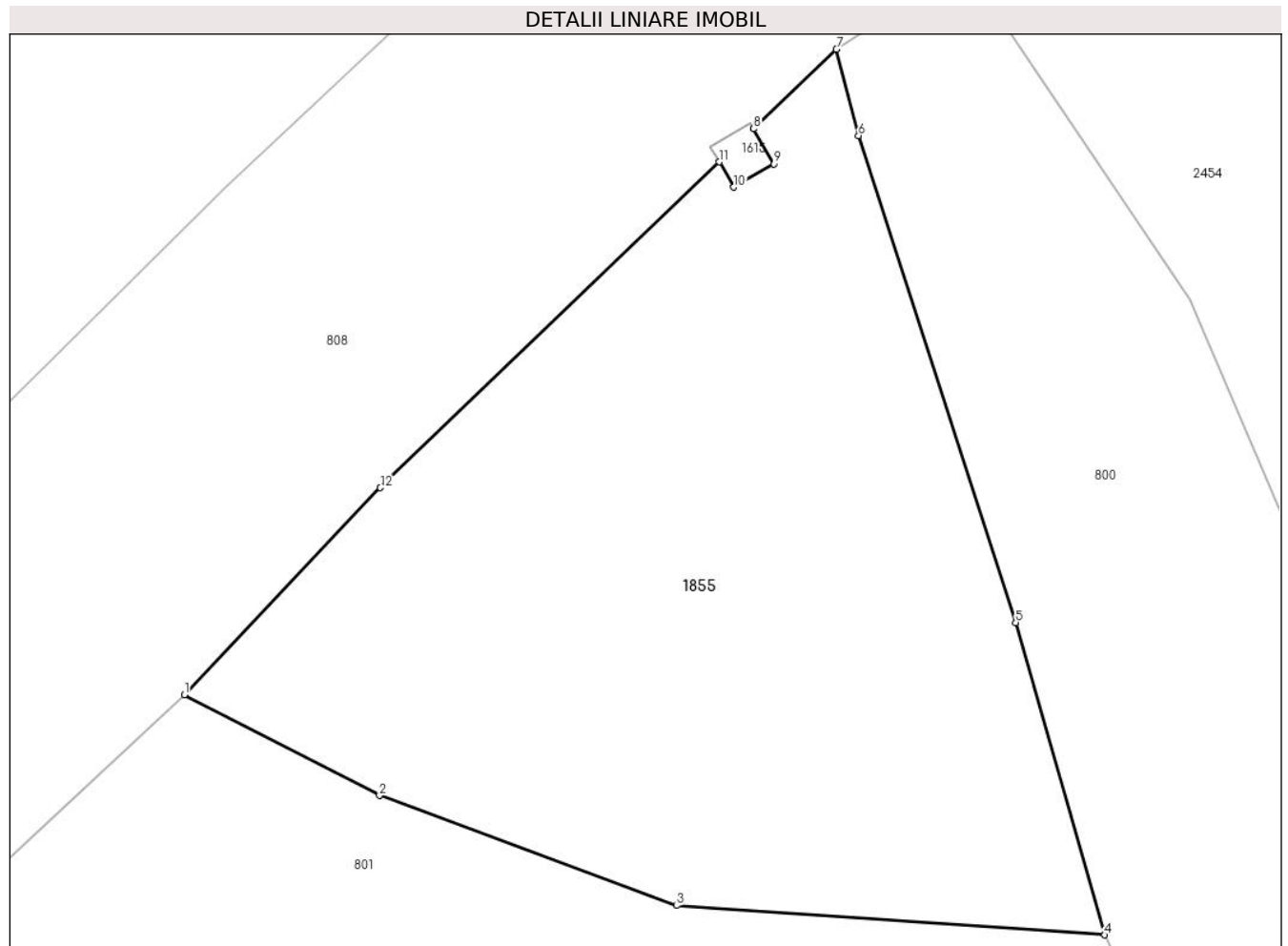
C. Partea III. SARCINI .

Inscrieri privind dezmembramintele dreptului de proprietate, drepturi reale de garanție și sarcini	Referințe
NU SUNT	

Teren

Nr cadastral	Suprafața (mp)*	Observații / Referințe
	194	

* Suprafața este determinată în planul de proiecție Stereo 70.



Date referitoare la teren

Crt	Categorie folosință	Intravilan	Suprafața (mp)	Tarla	Parcelă	Nr. topo	Observații / Referințe
1	faneata	DA	194	44	1518	-	

Lungime Segmente

1) Valorile lungimilor segmentelor sunt obținute din proiecție în plan.

Punct început	X / Y	Punct sfârșit	X / Y	Lungime segment (** (m)
1	549.289,063 404.457,178	2	549.293,257 404.455,018	4.718
2	549.293,257 404.455,018	3	549.299,632 404.452,657	6.798
3	549.299,632 404.452,657	4	549.308,831 404.452,028	9.22
4	549.308,831 404.452,028	5	549.306,915 404.458,725	6.966
5	549.306,915 404.458,725	6	549.303,541 404.469,17	10.976

Punct început	X / Y	Punct sfârşit	X / Y	Lungime segment (** (m)
6	549.303,541 404.469,17	7	549.303,068 404.471,023	1.912
7	549.303,068 404.471,023	8	549.301,291 404.469,316	2.464
8	549.301,291 404.469,316	9	549.301,728 404.468,564	0.87
9	549.301,728 404.468,564	10	549.300,864 404.468,062	0.999
10	549.300,864 404.468,062	11	549.300,549 404.468,604	0.627
11	549.300,549 404.468,604	12	549.293,275 404.461,618	10.085
12	549.293,275 404.461,618	1	549.289,063 404.457,178	6.12

** Lungimile segmentelor sunt determinate în planul de proiecție Stereo 70 și sunt rotunjite la 1 milimetru.

*** Distanța dintre puncte este formată din segmente cumulate ce sunt mai mici decât valoarea 1 milimetru.

**DATE DESPRE IMOBILUL NR. 1856**

Oficiul de Cadastru și Publicitate Imobiliară PRAHOVA
Biroul de Cadastru și Publicitate Imobiliară Câmpina

A. Partea I. Descrierea imobilului

TEREN Intravilan

Adresa: Loc. Plaiu, Jud. Prahova

Nr. Crt	Nr cadastral Nr. topografic	Suprafața* (mp)	Observații / Referințe
A1		4.834	Sector cadastral:11 Teren imprejmuit;

B. Partea II. Proprietari și acte

Inscrieri privitoare la dreptul de proprietate și alte drepturi reale		Referințe
/		
Act Normativ nr. LEGEA 7, din 13/03/1996 emis de PARLAMENTUL ROMANIEI;		
B1	Inscrierea provizorie, drept de PROPRIETATE, dobandit prin Lege, cota actuala 1/1, cota initiala 1/1 1) NEIDENTIFICAT NEIDENTIFICAT	A1
B2	Se noteaza faptul ca imobilul are proprietar neidentificat.	A1

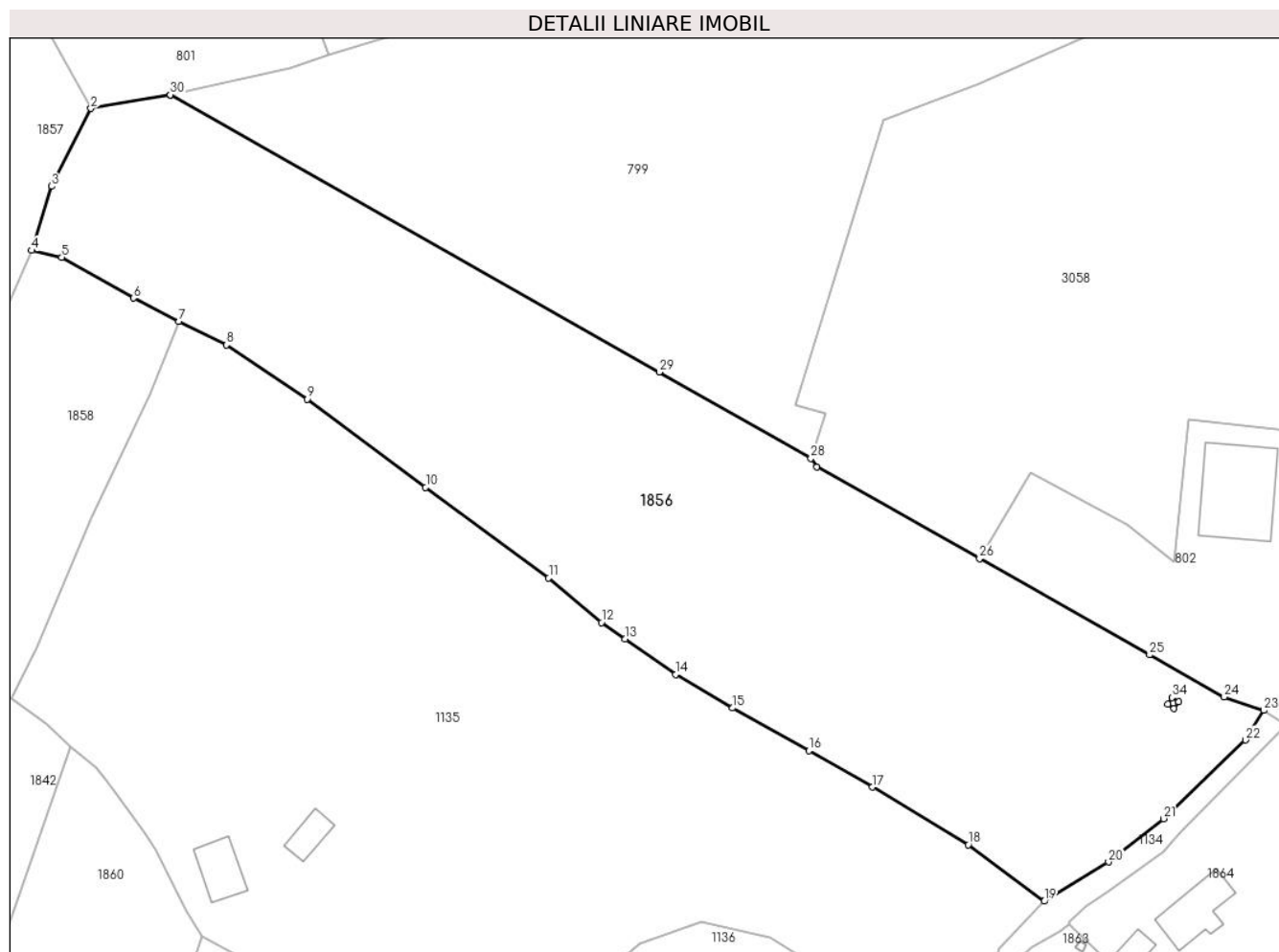
C. Partea III. SARCINI .

Inscrieri privind dezmembramintele dreptului de proprietate, drepturi reale de garanție și sarcini	Referințe
NU SUNT	

Teren

Nr cadastral	Suprafața (mp)*	Observații / Referințe
	4.834	

* Suprafața este determinată în planul de proiecție Stereo 70.



Date referitoare la teren

Crt	Categorie folosință	Intravilan	Suprafața (mp)	Tarla	Parcelă	Nr. topo	Observații / Referințe
1	faneata	DA	4.834	44	1510	-	

Lungime Segmente

1) Valorile lungimilor segmentelor sunt obținute din proiecție în plan.

Punct început	X / Y	Punct sfârșit	X / Y	Lungime segment (** (m)
1	549.305,287 404.388,471	2	549.295,041 404.386,696	10.399
3	549.289,994 404.376,662	4	549.287,408 404.368,397	8.66
5	549.291,286 404.367,514	6	549.300,537 404.362,249	10.644
7	549.306,414 404.359,221	8	549.312,534 404.356,204	6.823
9	549.322,98 404.349,245	10	549.338,245 404.337,865	19.04

Punct început	X / Y	Punct sfârșit	X / Y	Lungime segment (** (m)
2	549.295,041 404.386,696	3	549.289,994 404.376,662	11.232
4	549.287,408 404.368,397	5	549.291,286 404.367,514	3.977
6	549.300,537 404.362,249	7	549.306,414 404.359,221	6.611
8	549.312,534 404.356,204	9	549.322,98 404.349,245	12.552
10	549.338,245 404.337,865	11	549.354,115 404.326,164	19.717

Punct început	X / Y	Punct sfârşit	X / Y	Lungime segment (** (m)
11	549.354,115 404.326,164	12	549.360,909 404.320,435	8.887
13	549.363,956 404.318,304	14	549.370,466 404.313,749	7.945
15	549.377,835 404.309,427	16	549.387,67 404.303,923	11.27
17	549.395,872 404.299,22	18	549.408,228 404.291,797	14.414
19	549.418,028 404.284,506	20	549.426,316 404.289,586	9.721
21	549.433,387 404.295,15	22	549.443,97 404.305,301	14.664
23	549.446,339 404.309,113	24	549.441,233 404.310,836	5.389
25	549.431,599 404.316,279	26	549.409,688 404.328,659	25.167
27	549.388,718 404.340,508	28	549.387,93 404.341,624	1.366
29	549.368,353 404.352,722	30	549.305,287 404.388,471	72.494
31	549.435,336 404.310,208	32	549.434,785 404.309,373	1.0
33	549.433,951 404.309,924	34	549.434,502 404.310,759	1.0

Punct început	X / Y	Punct sfârşit	X / Y	Lungime segment (** (m)
12	549.360,909 404.320,435	13	549.363,956 404.318,304	3.718
14	549.370,466 404.313,749	15	549.377,835 404.309,427	8.543
16	549.387,67 404.303,923	17	549.395,872 404.299,22	9.455
18	549.408,228 404.291,797	19	549.418,028 404.284,506	12.215
20	549.426,316 404.289,586	21	549.433,387 404.295,15	8.998
22	549.443,97 404.305,301	23	549.446,339 404.309,113	4.488
24	549.441,233 404.310,836	25	549.431,599 404.316,279	11.065
26	549.409,688 404.328,659	27	549.388,718 404.340,508	24.086
28	549.387,93 404.341,624	29	549.368,353 404.352,722	22.504
30	549.305,287 404.388,471	31	549.435,336 404.310,208	151.782
32	549.434,785 404.309,373	33	549.433,951 404.309,924	1.0
34	549.434,502 404.310,759	1	549.435,336 404.310,208	1.0

** Lungimile segmentelor sunt determinate în planul de proiecție Stereo 70 și sunt rotunjite la 1 milimetru.

*** Distanța dintre puncte este formată din segmente cumulate ce sunt mai mici decât valoarea 1 milimetru.

**DATE DESPRE IMOBILUL NR. 1857**

Oficiul de Cadastru și Publicitate Imobiliară PRAHOVA
Biroul de Cadastru și Publicitate Imobiliară Câmpina

A. Partea I. Descrierea imobilului

TEREN Intravilan

Nr. CF vechi:33
Nr. cadastral vechi:48

Adresa: Loc. Plaiu, Nr. 274BIS, Jud. Prahova

Nr. Crt	Nr cadastral Nr. topografic	Suprafața* (mp)	Observații / Referințe
A1	20979	Din acte: 2.278 Masurata: 2.345	Sector cadastral:11 Teren imprejmuit;

Construcții

Crt	Nr cadastral Nr. topografic	Adresa	Observații / Referințe
A1.1	20979-C1	Loc. Plaiu, Nr. 274BIS, Jud. Prahova	Nr. niveluri:1; S. construita la sol:90 mp; C1-locuinta-Pivnita-Sc=16,40 mp

B. Partea II. Proprietari și acte

Inscrieri privitoare la dreptul de proprietate și alte drepturi reale		Referințe
3028 / 07/09/2000		
Act Notarial nr. 3400, din 06/09/2000 emis de BNP Pop M-Campina;		
B1	Intabulare, drept de PROPRIETATEcumparare ca bun propriu, dobandit prin Conventie, cota actuala 1/1, cota initiala 1/1 1) MIRONESCU DORINA <i>OBSERVATII: (provenita din conversia CF 33)</i>	A1, A1.1

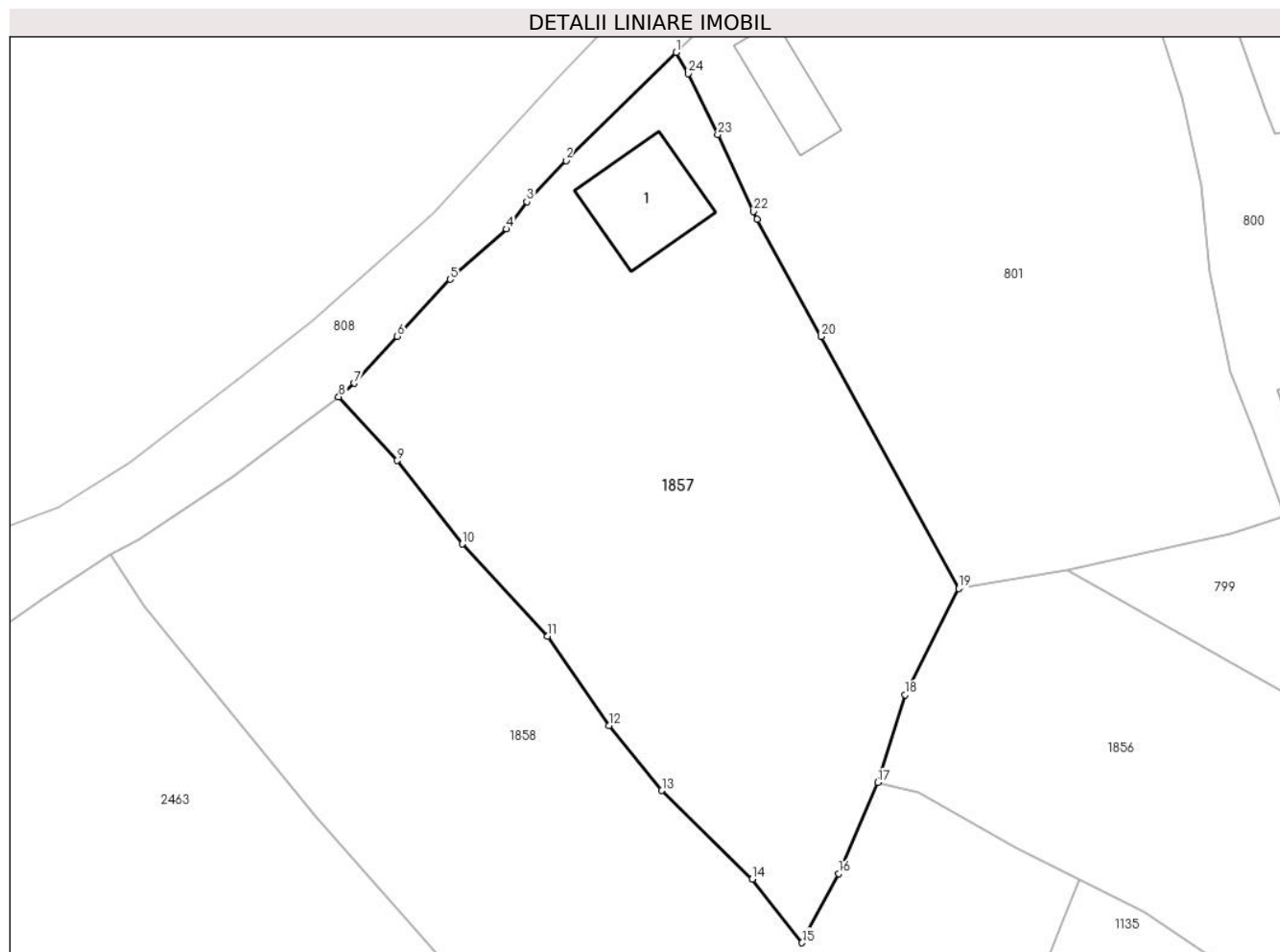
C. Partea III. SARCINI .

Inscrieri privind dezmembramintele dreptului de proprietate, drepturi reale de garanție și sarcini	Referințe
NU SUNT	

Teren

Nr cadastral	Suprafața (mp)*	Observații / Referințe
20979	Din acte: 2.278 Masurata: 2.345	

* Suprafața este determinată în planul de proiecție Stereo 70.



Date referitoare la teren

Crt	Categorie folosință	Intra vilan	Suprafața (mp)	Tarla	Parcelă	Nr. topo	Observații / Referințe
1	curți constructii	DA	417	44	-	-	
2	livada	DA	1.928	44	-	-	

Date referitoare la construcții

Crt	Număr	Destinație construcție	Supraf. (mp)	Situație juridică	Observații / Referințe
A1.1	20979-C1	construcții de locuințe	90	Cu acte	Nr. niveluri:1; S. construita la sol:90 mp; C1-locuinta-Pivnita-Sc=16,40 mp

Lungime Segmente

1) Valorile lungimilor segmentelor sunt obținute din proiecție în plan.

Punct început	X / Y	Punct sfârșit	X / Y	Lungime segment (** (m))
1	549.268,401 404.437,26	2	549.258,008 404.427,063	14.56
3	549.254,323 404.423,174	4	549.252,416 404.420,592	3.21

Punct început	X / Y	Punct sfârșit	X / Y	Lungime segment (** (m))
2	549.258,008 404.427,063	3	549.254,323 404.423,174	5.358
4	549.252,416 404.420,592	5	549.247,081 404.415,848	7.139

Punct început	X / Y	Punct sfârșit	X / Y	Lungime segment (** (m)
5	549.247,081 404.415,848	6	549.242,093 404.410,484	7.325
7	549.238,023 404.406,059	8	549.236,573 404.404,786	1.93
9	549.242,061 404.398,753	10	549.248,228 404.390,897	9.987
11	549.256,258 404.382,183	12	549.262,059 404.373,766	10.222
13	549.267,054 404.367,639	14	549.275,551 404.359,27	11.926
15	549.280,277 404.353,284	16	549.283,742 404.359,817	7.395
17	549.287,408 404.368,397	18	549.289,994 404.376,662	8.66
19	549.295,041 404.386,696	20	549.282,094 404.410,456	27.058
21	549.276,059 404.421,534	22	549.275,718 404.422,261	0.803
23	549.272,335 404.429,49	24	549.269,544 404.435,274	6.422

Punct început	X / Y	Punct sfârșit	X / Y	Lungime segment (** (m)
6	549.242,093 404.410,484	7	549.238,023 404.406,059	6.012
8	549.236,573 404.404,786	9	549.242,061 404.398,753	8.156
10	549.248,228 404.390,897	11	549.256,258 404.382,183	11.85
12	549.262,059 404.373,766	13	549.267,054 404.367,639	7.905
14	549.275,551 404.359,27	15	549.280,277 404.353,284	7.627
16	549.283,742 404.359,817	17	549.287,408 404.368,397	9.33
18	549.289,994 404.376,662	19	549.295,041 404.386,696	11.232
20	549.282,094 404.410,456	21	549.276,059 404.421,534	12.615
22	549.275,718 404.422,261	23	549.272,335 404.429,49	7.981
24	549.269,544 404.435,274	1	549.268,401 404.437,26	2.291

** Lungimile segmentelor sunt determinate în planul de proiecție Stereo 70 și sunt rotunjite la 1 milimetru.

*** Distanța dintre puncte este formată din segmente cumulate ce sunt mai mici decât valoarea 1 milimetru.

**DATE DESPRE IMOBILUL NR. 1858**

Oficiul de Cadastru și Publicitate Imobiliară PRAHOVA
Biroul de Cadastru și Publicitate Imobiliară Câmpina

A. Partea I. Descrierea imobilului

TEREN Intravilan

Nr. CF vechi:274
Nr. cadastral vechi:371

Adresa: Loc. Plaiu, Jud. Prahova

Nr. Crt	Nr cadastral Nr. topografic	Suprafața* (mp)	Observații / Referințe
A1	21115	Din acte: 3.369 Masurata: 3.189	Sector cadastral:11 Teren imprejmuit;

B. Partea II. Proprietari și acte

Inscrieri privitoare la dreptul de proprietate și alte drepturi reale	Referințe
7142 / 04/10/2005	
Act Notarial nr. 4520, din 03/10/2005 emis de BNP POP Mihaela Cristina;	
B1	A1
Intabulare, drept de PROPRIETATEcumparare ca bun propriu, dobandit prin Conventie, cota actuala 1/1, cota initiala 1/1	
1) MATU VASILICA	
OBSERVATII: (provenita din conversia CF 274)	

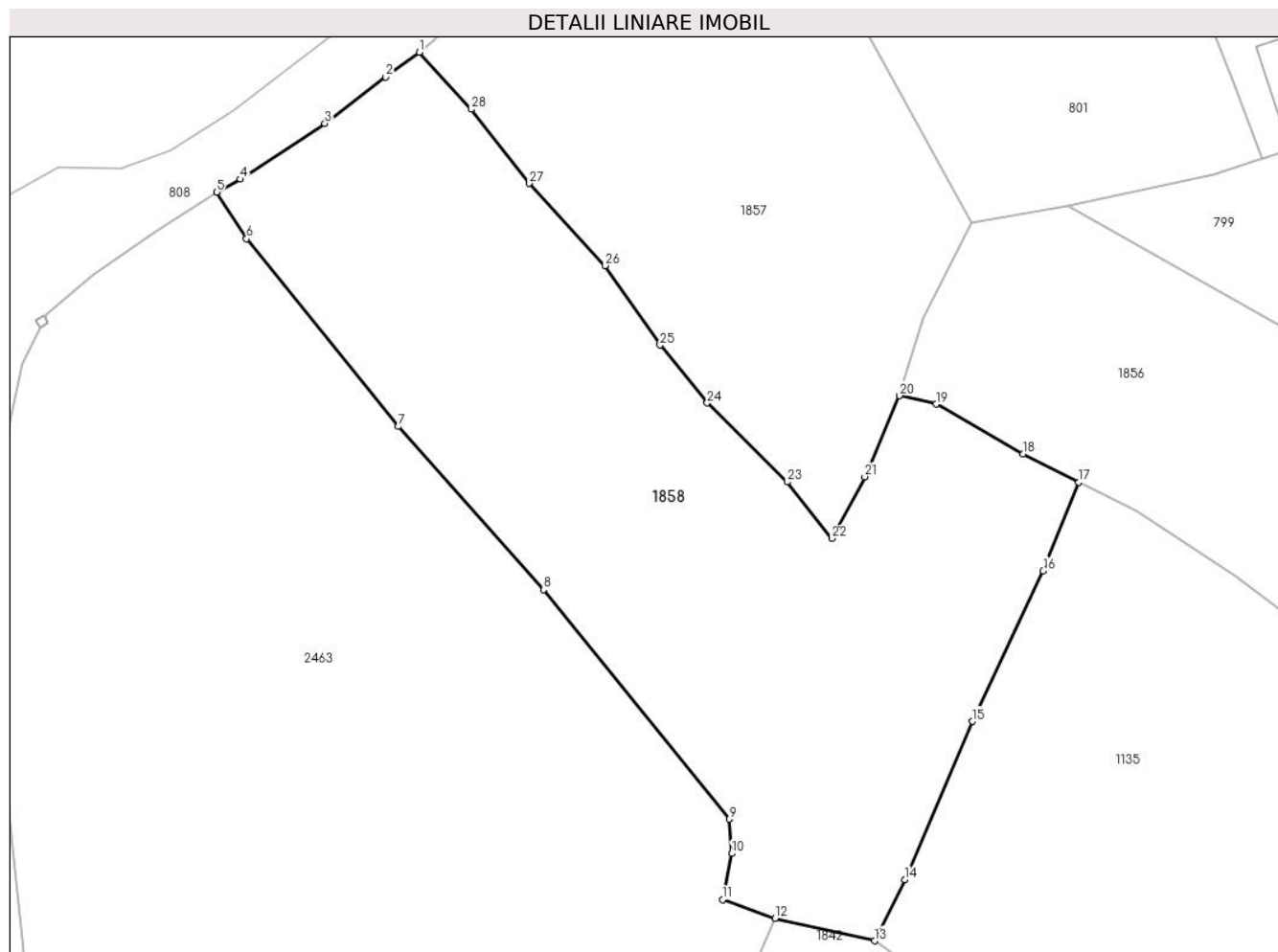
C. Partea III. SARCINI .

Inscrieri privind dezmembramintele dreptului de proprietate, drepturi reale de garanție și sarcini	Referințe
NU SUNT	

Teren

Nr cadastral	Suprafața (mp)*	Observații / Referințe
21115	Din acte: 3.369 Masurata: 3.189	

* Suprafața este determinată în planul de proiecție Stereo 70.



Date referitoare la teren

Crt	Categorie folosință	Intra vilan	Suprafața (mp)	Tarla	Parcelă	Nr. topo	Observații / Referințe
1	livada	DA	3.189	44	1471, 1472	-	

Lungime Segmente

1) Valorile lungimilor segmentelor sunt obținute din proiecție în plan.

Punct început	X / Y	Punct sfârșit	X / Y	Lungime segment (** (m)
1	549.236,573 404.404,786	2	549.233,007 404.402,144	4.438
3	549.226,562 404.397,247	4	549.217,627 404.391,337	10.713
5	549.215,086 404.389,969	6	549.218,266 404.385,021	5.882
7	549.234,373 404.365,146	8	549.249,719 404.347,846	23.126
9	549.269,409 404.323,543	10	549.269,671 404.319,904	3.648

Punct început	X / Y	Punct sfârșit	X / Y	Lungime segment (** (m)
2	549.233,007 404.402,144	3	549.226,562 404.397,247	8.094
4	549.217,627 404.391,337	5	549.215,086 404.389,969	2.886
6	549.218,266 404.385,021	7	549.234,373 404.365,146	25.582
8	549.249,719 404.347,846	9	549.269,409 404.323,543	31.278
10	549.269,671 404.319,904	11	549.268,67 404.315,04	4.966

Punct început	X / Y	Punct sfârșit	X / Y	Lungime segment (** (m)
11	549.268,67 404.315,04	12	549.274,249 404.313,056	5.921
13	549.284,77 404.310,653	14	549.287,998 404.317,132	7.239
15	549.295,147 404.333,907	16	549.302,637 404.349,843	17.608
17	549.306,414 404.359,221	18	549.300,537 404.362,249	6.611
19	549.291,286 404.367,514	20	549.287,408 404.368,397	3.977
21	549.283,742 404.359,817	22	549.280,277 404.353,284	7.395
23	549.275,551 404.359,27	24	549.267,054 404.367,639	11.926
25	549.262,059 404.373,766	26	549.256,258 404.382,183	10.222
27	549.248,228 404.390,897	28	549.242,061 404.398,753	9.987

Punct început	X / Y	Punct sfârșit	X / Y	Lungime segment (** (m)
12	549.274,249 404.313,056	13	549.284,77 404.310,653	10.792
14	549.287,998 404.317,132	15	549.295,147 404.333,907	18.235
16	549.302,637 404.349,843	17	549.306,414 404.359,221	10.11
18	549.300,537 404.362,249	19	549.291,286 404.367,514	10.644
20	549.287,408 404.368,397	21	549.283,742 404.359,817	9.33
22	549.280,277 404.353,284	23	549.275,551 404.359,27	7.627
24	549.267,054 404.367,639	25	549.262,059 404.373,766	7.905
26	549.256,258 404.382,183	27	549.248,228 404.390,897	11.85
28	549.242,061 404.398,753	1	549.236,573 404.404,786	8.156

** Lungimile segmentelor sunt determinate în planul de proiecție Stereo 70 și sunt rotunjite la 1 milimetru.

*** Distanța dintre puncte este formată din segmente cumulate ce sunt mai mici decât valoarea 1 milimetru.

**DATE DESPRE IMOBILUL NR. 1859**

Oficiul de Cadastru și Publicitate Imobiliară PRAHOVA
Biroul de Cadastru și Publicitate Imobiliară Câmpina

A. Partea I. Descrierea imobilului

TEREN Intravilan

Adresa: Loc. Plaiu, Jud. Prahova

Nr. Crt	Nr cadastral Nr. topografic	Suprafața* (mp)	Observații / Referințe
A1		2.657	Sector cadastral:11 Teren imprejmuit;

Construcții

Crt	Nr cadastral Nr. topografic	Adresa	Observații / Referințe
A1.1		Loc. Plaiu, Jud. Prahova	Nr. niveluri:1; S. construita la sol:93 mp;
A1.2		Loc. Plaiu, Jud. Prahova	Nr. niveluri:1; S. construita la sol:52 mp;

B. Partea II. Proprietari și acte

Inscrieri privitoare la dreptul de proprietate și alte drepturi reale		Referințe
/		
Act Normativ nr. LEGEA 7, din 13/03/1996 emis de PARLAMENTUL ROMANIEI;		
B1	Inscrierea provizorie, drept de PROPRIETATE, dobandit prin Lege, cota actuala 1/1, cota initiala 1/1 1) NEIDENTIFICAT NEIDENTIFICAT	A1, A1.1, A1.2
B2	Se noteaza faptul ca imobilul are proprietar neidentificat.	A1, A1.1, A1.2

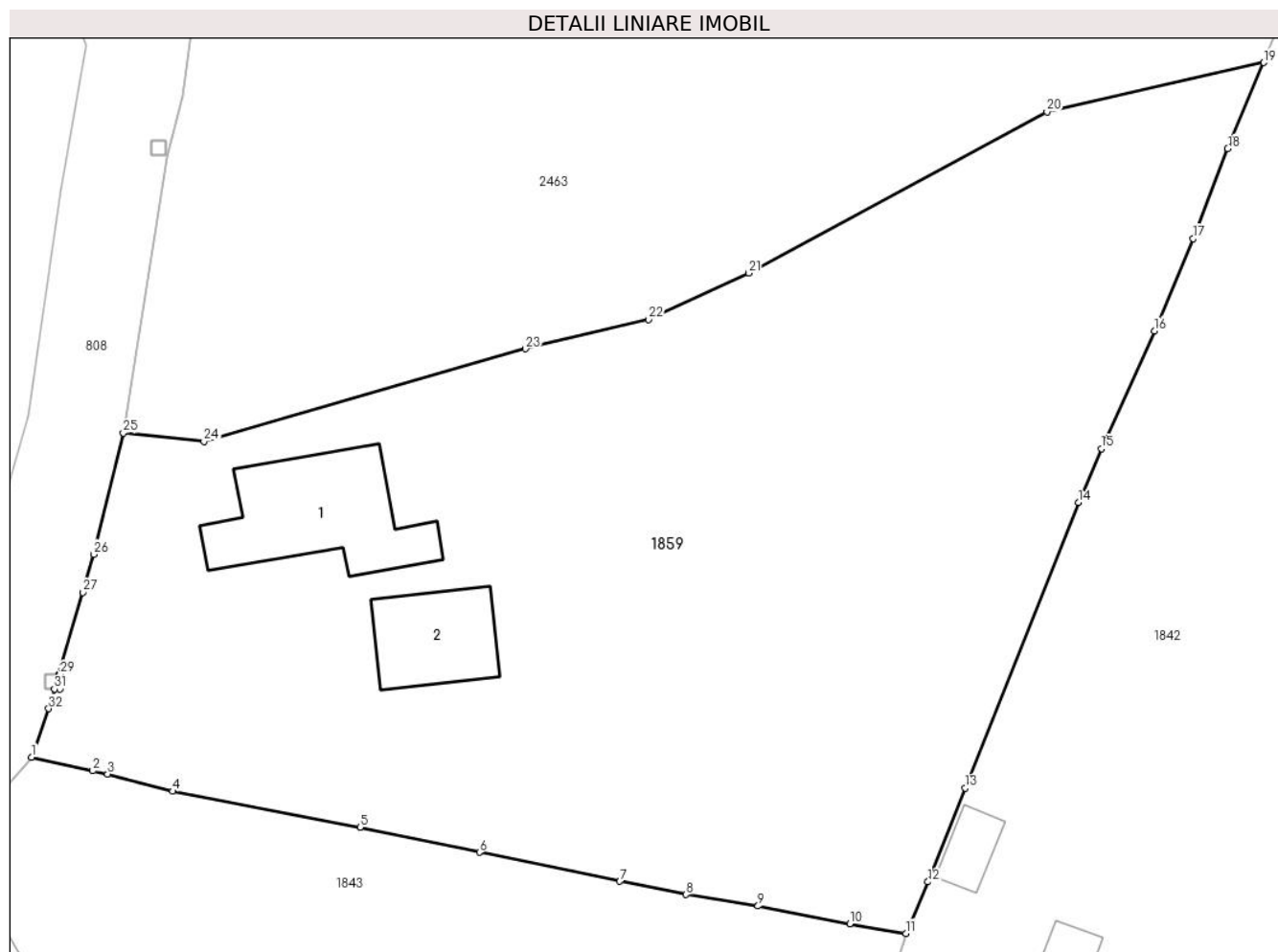
C. Partea III. SARCINI .

Inscrieri privind dezmembramintele dreptului de proprietate, drepturi reale de garanție și sarcini	Referințe
NU SUNT	

Teren

Nr cadastral	Suprafața (mp)*	Observații / Referințe
	2.657	

* Suprafața este determinată în planul de proiecție Stereo 70.



Date referitoare la teren

Crt	Categorie folosință	Intravilan	Suprafața (mp)	Tarla	Parcelă	Nr. topo	Observații / Referințe
1	curți construcții	DA	503	44	1457	-	
2	arabil	DA	799	44	1466	-	
3	faneata	DA	1.355	44	1465	-	

Date referitoare la construcții

Crt	Număr	Destinație construcție	Supraf. (mp)	Situație juridică	Observații / Referințe
A1.1		construcții de locuințe	93	Cu acte	Nr. niveluri:1; S. construita la sol:93 mp;
A1.2		construcții anexa	52	Cu acte	Nr. niveluri:1; S. construita la sol:52 mp;

Lungime Segmente

1) Valorile lungimilor segmentelor sunt obținute din proiecție în plan.

Punct început	X / Y	Punct sfârșit	X / Y	Lungime segment (** (m))	Punct început	X / Y	Punct sfârșit	X / Y	Lungime segment (** (m))
1	549.182,812 404.250,997	2	549.187,051 404.250,054	4.343	2	549.187,051 404.250,054	3	549.188,076 404.249,827	1.05

Punct început	X / Y	Punct sfârşit	X / Y	Lungime segment (** (m)
3	549.188,076 404.249,827	4	549.192,566 404.248,641	4.644
5	549.205,561 404.246,154	6	549.213,831 404.244,423	8.449
7	549.223,535 404.242,407	8	549.228,139 404.241,496	4.693
9	549.233,109 404.240,692	10	549.239,467 404.239,468	6.475
11	549.243,358 404.238,803	12	549.244,876 404.242,369	3.876
13	549.247,451 404.248,853	14	549.255,3 404.268,616	21.265
15	549.256,883 404.272,348	16	549.260,551 404.280,491	8.931
17	549.263,238 404.286,874	18	549.265,638 404.293,103	6.675
19	549.268,124 404.299,057	20	549.253,114 404.295,657	15.39
21	549.232,472 404.284,484	22	549.225,524 404.281,276	7.653
23	549.217,012 404.279,25	24	549.194,746 404.272,856	23.166
25	549.189,162 404.273,426	26	549.187,116 404.265,033	8.639
27	549.186,345 404.262,395	28	549.184,683 404.256,712	5.921
29	549.184,78 404.256,71	30	549.184,76 404.255,71	1.0
31	549.184,393 404.255,717	32	549.183,995 404.254,356	1.418

Punct început	X / Y	Punct sfârşit	X / Y	Lungime segment (** (m)
4	549.192,566 404.248,641	5	549.205,561 404.246,154	13.231
6	549.213,831 404.244,423	7	549.223,535 404.242,407	9.911
8	549.228,139 404.241,496	9	549.233,109 404.240,692	5.035
10	549.239,467 404.239,468	11	549.243,358 404.238,803	3.947
12	549.244,876 404.242,369	13	549.247,451 404.248,853	6.977
14	549.255,3 404.268,616	15	549.256,883 404.272,348	4.054
16	549.260,551 404.280,491	17	549.263,238 404.286,874	6.926
18	549.265,638 404.293,103	19	549.268,124 404.299,057	6.452
20	549.253,114 404.295,657	21	549.232,472 404.284,484	23.472
22	549.225,524 404.281,276	23	549.217,012 404.279,25	8.75
24	549.194,746 404.272,856	25	549.189,162 404.273,426	5.613
26	549.187,116 404.265,033	27	549.186,345 404.262,395	2.748
28	549.184,683 404.256,712	29	549.184,78 404.256,71	0.097
30	549.184,76 404.255,71	31	549.184,393 404.255,717	0.367
32	549.183,995 404.254,356	1	549.182,812 404.250,997	3.561

** Lungimile segmentelor sunt determinate în planul de proiecție Stereo 70 și sunt rotunjite la 1 milimetru.

*** Distanța dintre puncte este formată din segmente cumulate ce sunt mai mici decât valoarea 1 milimetru.

**DATE DESPRE IMOBILUL NR. 1860**

Oficiul de Cadastru și Publicitate Imobiliară PRAHOVA
Biroul de Cadastru și Publicitate Imobiliară Câmpina

A. Partea I. Descrierea imobilului

TEREN Intravilan

Adresa: Loc. Plaiu, Nr. 323, Jud. Prahova

Nr. Crt	Nr cadastral Nr. topografic	Suprafața* (mp)	Observații / Referințe
A1		1.288	Sector cadastral:11 Teren imprejmuit;

Construcții

Crt	Nr cadastral Nr. topografic	Adresa	Observații / Referințe
A1.1		Loc. Plaiu, Nr. 323, Jud. Prahova	Nr. niveluri:1; S. construita la sol:84 mp; Locuinta (P) din lemn, acoperita cu tabla, anul 1980.

B. Partea II. Proprietari și acte

Inscrieri privitoare la dreptul de proprietate și alte drepturi reale		Referințe
/		
Act Administrativ nr. 2263, din 04/04/2024 emis de PRIMARIA PROVITA DE SUS;		
B1	Inscrierea posesiei, drept de PROPRIETATE, dobandit prin Lege, cota actuala 1/1, cota initiala 1/1 1) CÂRSTIAN ELENA	A1, A1.1

C. Partea III. SARCINI .

Inscrieri privind dezmembramintele dreptului de proprietate, drepturi reale de garanție și sarcini	Referințe
NU SUNT	

Teren

Nr cadastral	Suprafața (mp)*	Observații / Referințe
	1.288	

* Suprafața este determinată în planul de proiecție Stereo 70.



Date referitoare la teren

Crt	Categorie folosință	Intravilan	Suprafața (mp)	Tarla	Parcelă	Nr. topo	Observații / Referințe
1	curți constructii	DA	257	44	1494	-	
2	arabil	DA	1.031	44	1495, 1496	-	

Date referitoare la construcții

Crt	Număr	Destinație construcție	Supraf. (mp)	Situație juridică	Observații / Referințe
A1.1		construcții de locuințe	84	Cu acte	Nr. niveluri:1; S. construita la sol:84 mp; Locuinta (P) din lemn, acoperita cu tabla, anul 1980.

Lungime Segmente

1) Valorile lungimilor segmentelor sunt obținute din proiecție în plan.

Punct început	X / Y	Punct sfârșit	X / Y	Lungime segment (** (m)
1	549.273,519 404.250,218	2	549.280,998 404.245,799	8.687
2	549.280,998 404.245,799	3	549.291,355 404.239,678	12.031

Punct început	X / Y	Punct sfârşit	X / Y	Lungime segment (** (m)
3	549.291,355 404.239,678	4	549.295,763 404.237,328	4.995
4	549.295,763 404.237,328	5	549.301,363 404.253,773	17.372
5	549.301,363 404.253,773	6	549.304,623 404.264,449	11.163
6	549.304,623 404.264,449	7	549.308,445 404.277,195	13.307
7	549.308,445 404.277,195	8	549.309,402 404.280,067	3.027
8	549.309,402 404.280,067	9	549.307,297 404.283,267	3.83
9	549.307,297 404.283,267	10	549.303,878 404.290,137	7.674
10	549.303,878 404.290,137	11	549.303,421 404.291,057	1.027
11	549.303,421 404.291,057	12	549.302,004 404.293,265	2.624
12	549.302,004 404.293,265	13	549.298,412 404.298,379	6.249
13	549.298,412 404.298,379	14	549.297,008 404.300,192	2.293
14	549.297,008 404.300,192	15	549.295,72 404.301,734	2.009
15	549.295,72 404.301,734	16	549.292,503 404.304,425	4.194
16	549.292,503 404.304,425	17	549.285,418 404.284,191	21.439
17	549.285,418 404.284,191	1	549.273,519 404.250,218	35.997

** Lungimile segmentelor sunt determinate în planul de proiecție Stereo 70 și sunt rotunjite la 1 milimetru.

*** Distanța dintre puncte este formată din segmente cumulate ce sunt mai mici decât valoarea 1 milimetru.

**DATE DESPRE IMOBILUL NR. 1861**

Oficiul de Cadastru și Publicitate Imobiliară PRAHOVA
Biroul de Cadastru și Publicitate Imobiliară Câmpina

A. Partea I. Descrierea imobilului

TEREN Intravilan

Adresa: Loc. Plaiu, Jud. Prahova

Nr. Crt	Nr cadastral Nr. topografic	Suprafața* (mp)	Observații / Referințe
A1		1.067	Sector cadastral:11 Teren imprejmuit;

B. Partea II. Proprietari și acte

Inscrieri privitoare la dreptul de proprietate și alte drepturi reale		Referințe
/		
Act Normativ nr. LEGEA 7, din 13/03/1996 emis de PARLAMENTUL ROMANIEI;		
B1	Inscrierea provizorie, drept de PROPRIETATE, dobandit prin Lege, cota actuala 1/1, cota initiala 1/1 1) NEIDENTIFICAT NEIDENTIFICAT	A1
B2	Se noteaza faptul ca imobilul are proprietar neidentificat.	A1

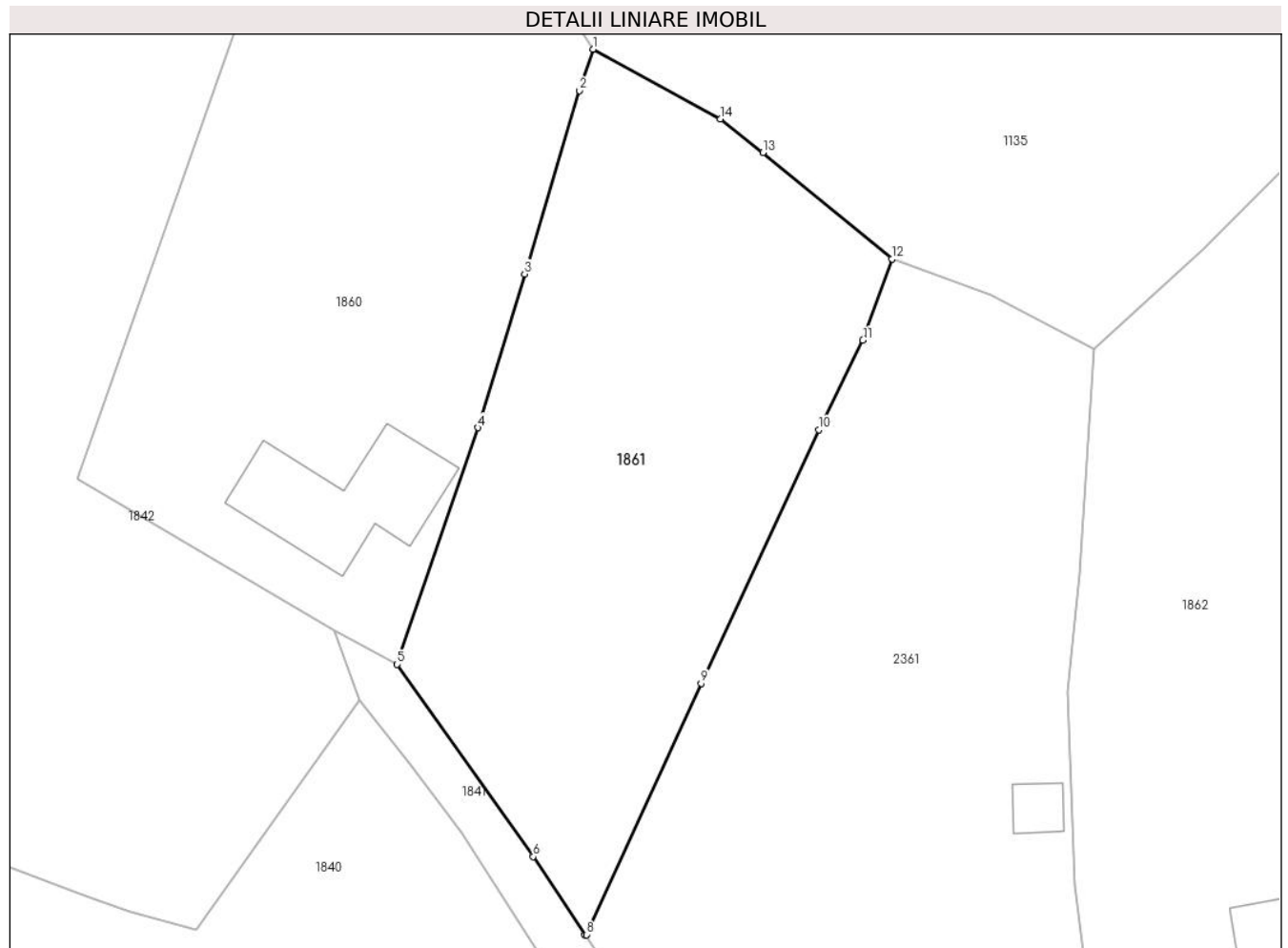
C. Partea III. SARCINI .

Inscrieri privind dezmembramintele dreptului de proprietate, drepturi reale de garanție și sarcini	Referințe
NU SUNT	

Teren

Nr cadastral	Suprafața (mp)*	Observații / Referințe
	1.067	

* Suprafața este determinată în planul de proiecție Stereo 70.



Date referitoare la teren

Crt	Categorie folosință	Intravilan	Suprafața (mp)	Tarla	Parcelă	Nr. topo	Observații / Referințe
1	livada	DA	1.067	44	1493	-	

Lungime Segmente

1) Valorile lungimilor segmentelor sunt obținute din proiecție în plan.

Punct început	X / Y	Punct sfârșit	X / Y	Lungime segment (** (m)
1	549.309,402 404.280,067	2	549.308,445 404.277,195	3.027
2	549.308,445 404.277,195	3	549.304,623 404.264,449	13.307
3	549.304,623 404.264,449	4	549.301,363 404.253,773	11.163
4	549.301,363 404.253,773	5	549.295,763 404.237,328	17.372
5	549.295,763 404.237,328	6	549.305,218 404.223,977	16.36

Punct început	X / Y	Punct sfârşit	X / Y	Lungime segment (** (m)
6	549.305,218 404.223,977	7	549.308,818 404.218,533	6.527
7	549.308,818 404.218,533	8	549.308,943 404.218,557	0.127
8	549.308,943 404.218,557	9	549.316,906 404.236,018	19.191
9	549.316,906 404.236,018	10	549.325,072 404.253,635	19.418
10	549.325,072 404.253,635	11	549.328,152 404.259,85	6.936
11	549.328,152 404.259,85	12	549.330,166 404.265,492	5.991
12	549.330,166 404.265,492	13	549.321,212 404.272,896	11.619
13	549.321,212 404.272,896	14	549.318,234 404.275,214	3.774
14	549.318,234 404.275,214	1	549.309,402 404.280,067	10.077

** Lungimile segmentelor sunt determinate în planul de proiecție Stereo 70 și sunt rotunjite la 1 milimetru.

*** Distanța dintre puncte este formată din segmente cumulate ce sunt mai mici decât valoarea 1 milimetru.

**DATE DESPRE IMOBILUL NR. 1862**

Oficiul de Cadastru și Publicitate Imobiliară PRAHOVA
Biroul de Cadastru și Publicitate Imobiliară Câmpina

A. Partea I. Descrierea imobilului

TEREN Intravilan

Nr. CF vechi:209(e:209)
Nr. cadastral vechi:239(e:10399)

Adresa: Loc. Plaiu, Nr. 321, Jud. Prahova

Nr. Crt	Nr cadastral Nr. topografic	Suprafața* (mp)	Observații / Referințe
A1	20468	Din acte: 1.161 Masurata: 2.248	Sector cadastral:11 Teren imprejmuit;

Construcții

Crt	Nr cadastral Nr. topografic	Adresa	Observații / Referințe
A1.1	20468-C1	Loc. Plaiu, Nr. 321, Jud. Prahova	Nr. niveluri:1; S. construita la sol:116 mp; LOCUINTA

B. Partea II. Proprietari și acte

Inscrieri privitoare la dreptul de proprietate și alte drepturi reale	Referințe
10567 / 02/07/2009	
Act Administrativ nr. 235, din 18/01/2005 emis de BCPI Campina;	
B5	Se noteaza modificarea numarului cadastral al imobilului din '239' in '10399'
	A1
20850 / 28/12/2010	
Act Administrativ nr. 4328, din 20/12/2010 emis de PRIMARIA PROVITA DE SUS;	
B6	se noteaza schimbarea categoriei de folosinta a imobilului de sub A1 astfel : 500 mp. curti constructii si 661 faneata
	A1
B7	se noteaza schimbarea numarului postal al imobilului de sub A1 din 320 in 321 conform adeverintei nr. 150/18.01.2011 emisa de Primaria com.Provita de Sus
	A1
4274 / 20/02/2015	
Act Notarial nr. 259, din 19/02/2015 emis de Sarbu Floarea;	
B9	Intabulare, drept de PROPRIETATE donatie, dobandit prin Conventie, cota actuala 1/1, cota initiala 1/1
	A1, A1.1
	1) NEACSU FLORENTINA CATALINA, ptr.nuda proprietate

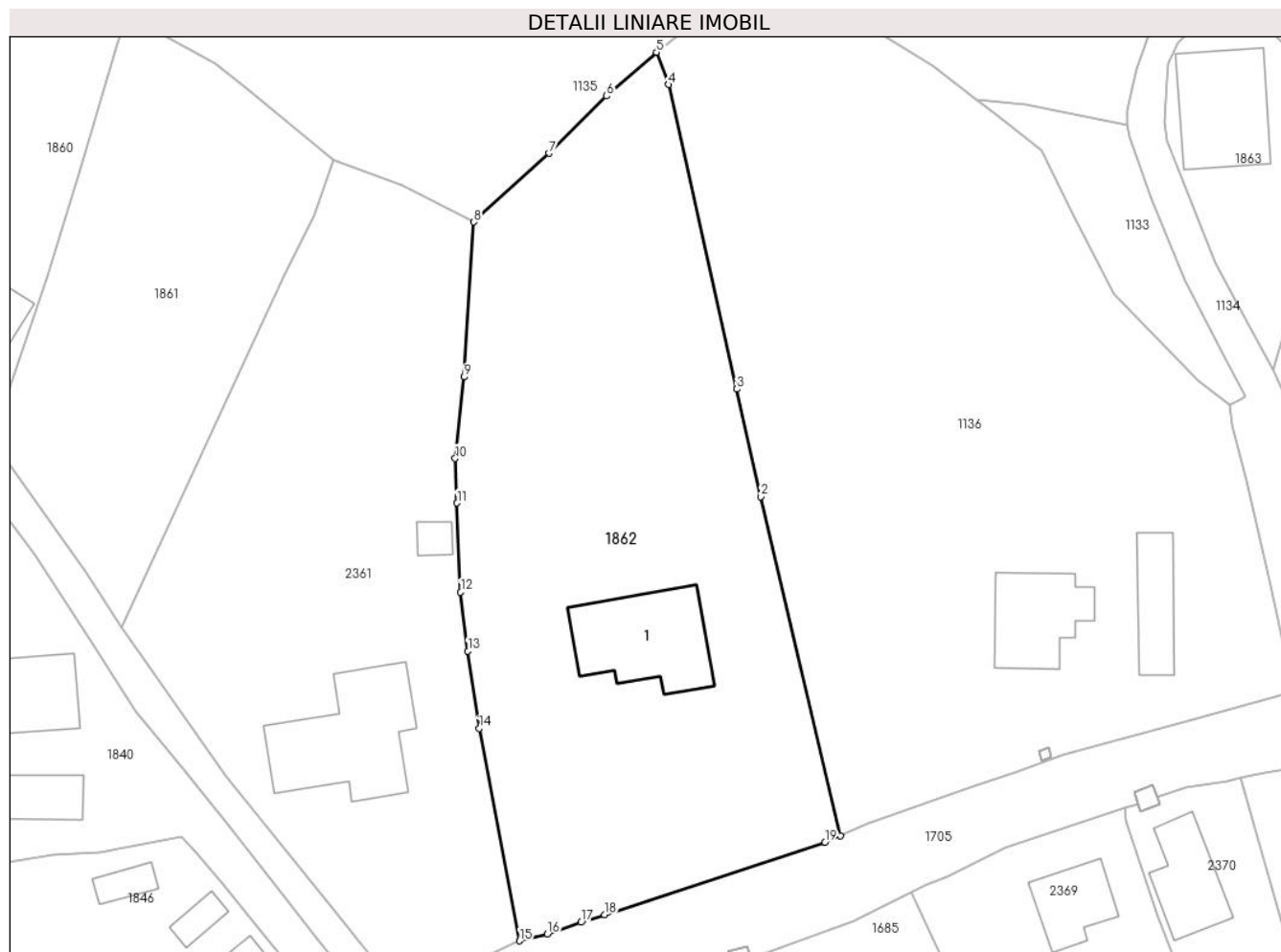
C. Partea III. SARCINI

Inscrieri privind dezmembramintele dreptului de proprietate, drepturi reale de garanție și sarcini	Referințe
4274 / 20/02/2015	
Act Notarial nr. 259, din 19/02/2015 emis de Sarbu Floarea;	
C1	Intabulare, drept de UZUFRACT VIAGER, dobandit prin Conventie, cota actuala 1/1, cota initiala 1/1
	A1, A1.1
	1) NEACSU DORIN
	2) NEACSU LUMINITA

Teren

Nr cadastral	Suprafața (mp)*	Observații / Referințe
20468	Din acte: 1.161 Masurata: 2.248	

* Suprafața este determinată în planul de proiecție Stereo 70.



Date referitoare la teren

Crt	Categorie folosință	Intra vilan	Suprafața (mp)	Tarla	Parcelă	Nr. topo	Observații / Referințe
1	curți constructii	DA	370	44	1500	-	
2	faneata	DA	1.878	44	1502	-	

Date referitoare la construcții

Crt	Număr	Destinație construcție	Supraf. (mp)	Situație juridică	Observații / Referințe
A1.1	20468-C1	construcții de locuințe	116	Cu acte	Nr. niveluri:1; S. construita la sol:116 mp; LOCUINTA

Lungime Segmente

1) Valorile lungimilor segmentelor sunt obținute din proiecție în plan.

Punct început	X / Y	Punct sfârșit	X / Y	Lungime segment (** (m)
1	549.381,105 404.197,479	2	549.373,102 404.231,59	35.037
2	549.373,102 404.231,59	3	549.370,7 404.242,428	11.101

Punct început	X / Y	Punct sfârșit	X / Y	Lungime segment (** (m)
3	549.370,7 404.242,428	4	549.363,86 404.273,081	31.407
4	549.363,86 404.273,081	5	549.362,634 404.276,321	3.464
5	549.362,634 404.276,321	6	549.357,618 404.271,924	6.67
6	549.357,618 404.271,924	7	549.351,807 404.266,159	8.186
7	549.351,807 404.266,159	8	549.344,253 404.259,228	10.252
8	549.344,253 404.259,228	9	549.343,259 404.243,632	15.628
9	549.343,259 404.243,632	10	549.342,384 404.235,446	8.233
10	549.342,384 404.235,446	11	549.342,568 404.230,942	4.508
11	549.342,568 404.230,942	12	549.342,935 404.221,981	8.969
12	549.342,935 404.221,981	13	549.343,662 404.216,067	5.959
13	549.343,662 404.216,067	14	549.344,783 404.208,271	7.876
14	549.344,783 404.208,271	15	549.348,846 404.186,891	21.763
15	549.348,846 404.186,891	16	549.351,631 404.187,58	2.869
16	549.351,631 404.187,58	17	549.355,047 404.188,756	3.613
17	549.355,047 404.188,756	18	549.357,391 404.189,527	2.468
18	549.357,391 404.189,527	19	549.379,577 404.196,823	23.355
19	549.379,577 404.196,823	1	549.381,105 404.197,479	1.663

** Lungimile segmentelor sunt determinate în planul de proiecție Stereo 70 și sunt rotunjite la 1 milimetru.

*** Distanța dintre puncte este formată din segmente cumulate ce sunt mai mici decât valoarea 1 milimetru.

**DATE DESPRE IMOBILUL NR. 1863**

Oficiul de Cadastru și Publicitate Imobiliară PRAHOVA
Biroul de Cadastru și Publicitate Imobiliară Câmpina

A. Partea I. Descrierea imobilului

TEREN Intravilan

Adresa: Loc. Plaiu, Nr. 317, Jud. Prahova

Nr. Crt	Nr cadastral Nr. topografic	Suprafața* (mp)	Observații / Referințe
A1		387	Sector cadastral:11 Teren imprejmuit;

Construcții

Crt	Nr cadastral Nr. topografic	Adresa	Observații / Referințe
A1.1		Loc. Plaiu, Nr. 317, Jud. Prahova	Nr. niveluri:1; S. construita la sol:103 mp; Locuinta (P) din lemn, acoperita cu tabla, anul 1931.

B. Partea II. Proprietari și acte

Inscrieri privitoare la dreptul de proprietate și alte drepturi reale		Referințe
/		
Act Notarial nr. 2638, din 14/04/1992 emis de NOTARIATUL DE STAT LOCAL CAMPINA;		
B1	Intabulare, drept de PROPRIETATE, dobandit prin Conventie, cota actuala 1/1, cota initiala 1/1 1) VOINEA ELENA 2) VOINEA CONSTANTIN	A1, A1.1

C. Partea III. SARCINI .

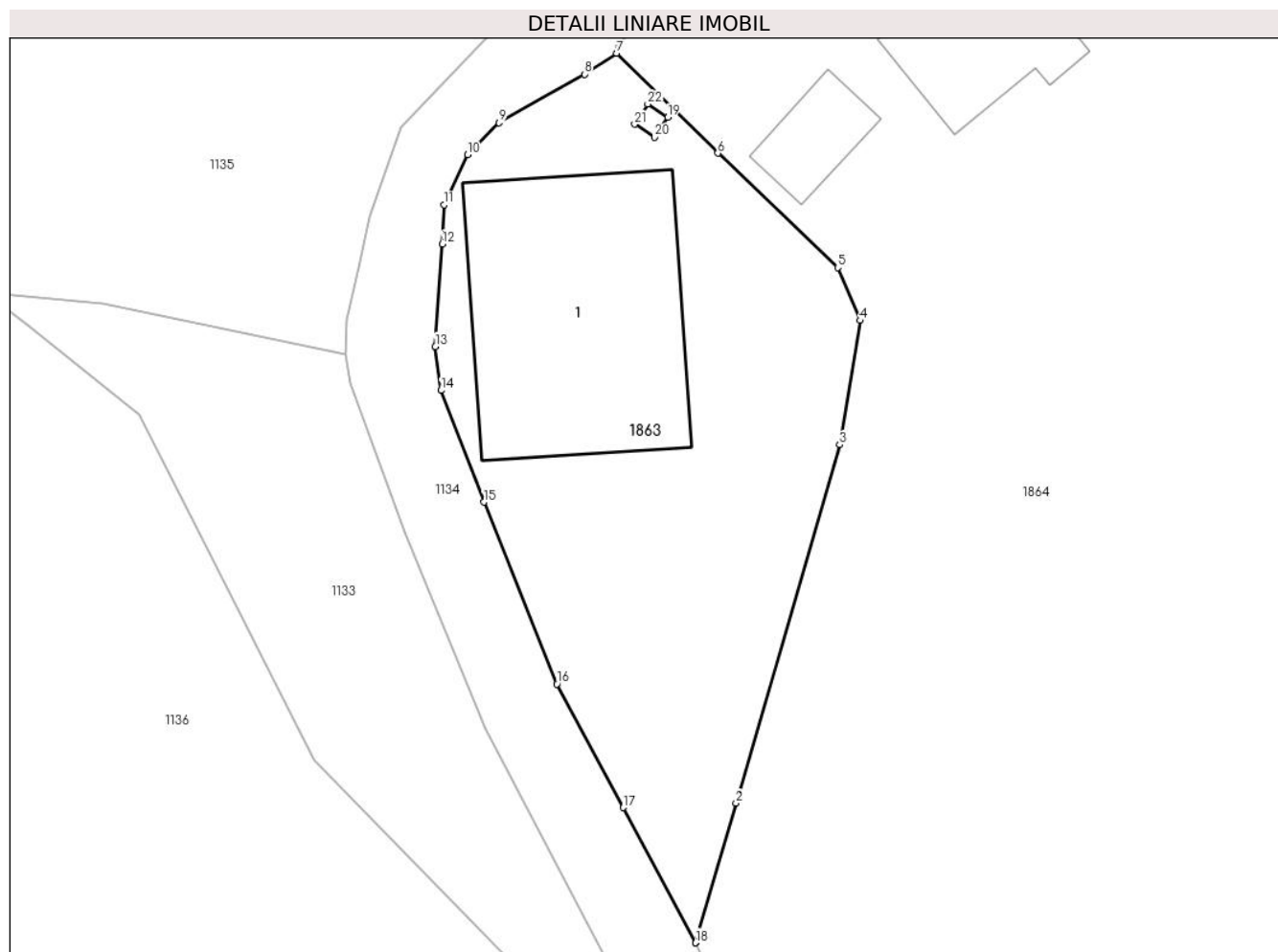
Inscrieri privind dezmembramintele dreptului de proprietate, drepturi reale de garanție și sarcini	Referințe
NU SUNT	

Anexa Nr. 1 La Partea I

Teren

Nr cadastral	Suprafața (mp)*	Observații / Referințe
	387	

* Suprafața este determinată în planul de proiecție Stereo 70.



Date referitoare la teren

Crt	Categorie folosință	Intravilan	Suprafața (mp)	Tarla	Parcelă	Nr. topo	Observații / Referințe
1	curți constructii	DA	387	44	1508	-	

Date referitoare la construcții

Crt	Număr	Destinație construcție	Supraf. (mp)	Situație juridică	Observații / Referințe
A1.1		construcții de locuințe	103	Cu acte	Nr. niveluri:1; S. construita la sol:103 mp; Locuinta (P) din lemn, acoperita cu tabla, anul 1931.

Lungime Segmente

1) Valorile lungimilor segmentelor sunt obținute din proiecție în plan.

Punct început	X / Y	Punct sfârșit	X / Y	Lungime segment (** (m)
1	549.424,615 404.244,327	2	549.426,316 404.250,172	6.087
3	549.430,657 404.265,174	4	549.431,514 404.270,374	5.27
5	549.430,577 404.272,588	6	549.425,557 404.277,381	6.941

Punct început	X / Y	Punct sfârșit	X / Y	Lungime segment (** (m)
2	549.426,316 404.250,172	3	549.430,657 404.265,174	15.617
4	549.431,514 404.270,374	5	549.430,577 404.272,588	2.404
6	549.425,557 404.277,381	7	549.421,308 404.281,56	5.96

Punct început	X / Y	Punct sfârșit	X / Y	Lungime segment (** (m)
7	549.421,308 404.281,56	8	549.419,973 404.280,679	1.599
9	549.416,393 404.278,646	10	549.415,069 404.277,308	1.882
11	549.414,085 404.275,214	12	549.414,01 404.273,574	1.642
13	549.413,722 404.269,281	14	549.413,96 404.267,448	1.848
15	549.415,758 404.262,768	16	549.418,811 404.255,16	8.198
17	549.421,592 404.249,984	18	549.424,615 404.244,327	6.414
19	549.423,457 404.278,877	20	549.422,906 404.278,043	1.0
21	549.422,072 404.278,594	22	549.422,623 404.279,429	1.0

Punct început	X / Y	Punct sfârșit	X / Y	Lungime segment (** (m)
8	549.419,973 404.280,679	9	549.416,393 404.278,646	4.117
10	549.415,069 404.277,308	11	549.414,085 404.275,214	2.314
12	549.414,01 404.273,574	13	549.413,722 404.269,281	4.303
14	549.413,96 404.267,448	15	549.415,758 404.262,768	5.014
16	549.418,811 404.255,16	17	549.421,592 404.249,984	5.876
18	549.424,615 404.244,327	19	549.423,457 404.278,877	34.569
20	549.422,906 404.278,043	21	549.422,072 404.278,594	1.0
22	549.422,623 404.279,429	1	549.423,457 404.278,877	1.0

** Lungimile segmentelor sunt determinate în planul de proiecție Stereo 70 și sunt rotunjite la 1 milimetru.

*** Distanța dintre puncte este formată din segmente cumulate ce sunt mai mici decât valoarea 1 milimetru.

**DATE DESPRE IMOBILUL NR. 1864**

Oficiul de Cadastru și Publicitate Imobiliară PRAHOVA
Biroul de Cadastru și Publicitate Imobiliară Câmpina

A. Partea I. Descrierea imobilului

TEREN Intravilan

Adresa: Loc. Plaiu, Nr. 316, Jud. Prahova

Nr. Crt	Nr cadastral Nr. topografic	Suprafața* (mp)	Observații / Referințe
A1		2.497	Sector cadastral:11 Teren imprejmuit;

Construcții

Crt	Nr cadastral Nr. topografic	Adresa	Observații / Referințe
A1.1		Loc. Plaiu, Nr. 316, Jud. Prahova	Nr. niveluri:1; S. construita la sol:50 mp;
A1.2		Loc. Plaiu, Nr. 316, Jud. Prahova	Nr. niveluri:1; S. construita la sol:15 mp;

B. Partea II. Proprietari și acte

Inscrieri privitoare la dreptul de proprietate și alte drepturi reale		Referințe
/		
Act Normativ nr. LEGEA 7, din 13/03/1996 emis de PARLAMENTUL ROMANIEI;		
B1	Inscrierea provizorie, drept de PROPRIETATE, dobandit prin Lege, cota actuala 1/1, cota initiala 1/1 1) NEIDENTIFICAT NEIDENTIFICAT	A1, A1.1, A1.2
B2	Se noteaza faptul ca imobilul are proprietar neidentificat.	A1, A1.1, A1.2

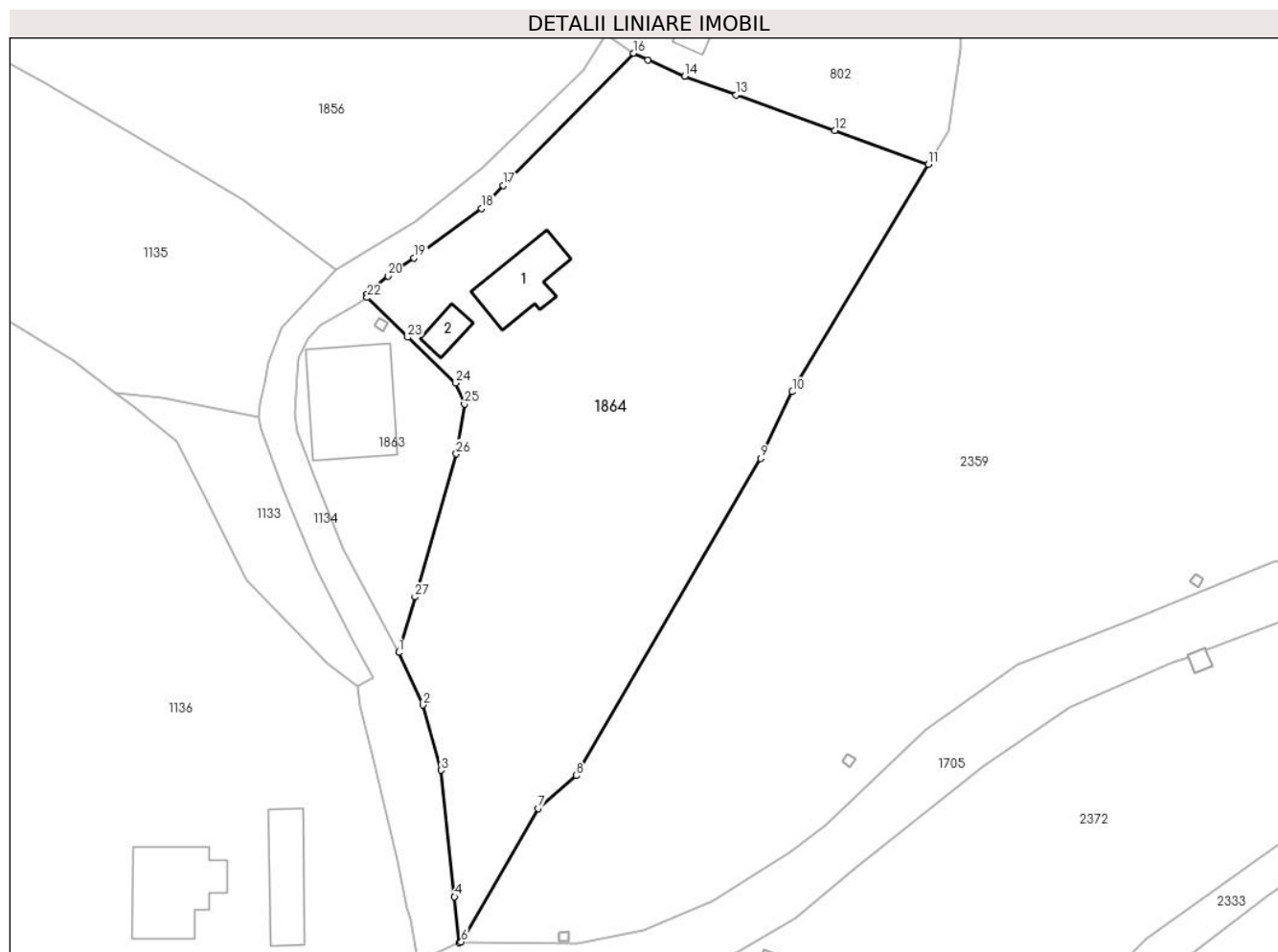
C. Partea III. SARCINI .

Inscrieri privind dezmembramintele dreptului de proprietate, drepturi reale de garanție și sarcini	Referințe
NU SUNT	

Teren

Nr cadastral	Suprafața (mp)*	Observații / Referințe
	2.497	

* Suprafața este determinată în planul de proiecție Stereo 70.



Date referitoare la teren

Crt	Categorie folosință	Intravilan	Suprafața (mp)	Tarla	Parcelă	Nr. topo	Observații / Referințe
1	curți constructii	DA	243	44	1507	-	
2	faneata	DA	2.254	44	1506	-	

Date referitoare la construcții

Crt	Număr	Destinație construcție	Supraf. (mp)	Situație juridică	Observații / Referințe
A1.1		construcții de locuințe	50	Cu acte	Nr. niveluri:1; S. construita la sol:50 mp;
A1.2		construcții anexa	15	Cu acte	Nr. niveluri:1; S. construita la sol:15 mp;

Lungime Segmente

1) Valorile lungimilor segmentelor sunt obținute din proiecție în plan.

Punct început	X / Y	Punct sfârșit	X / Y	Lungime segment (** (m)
1	549.424,615 404.244,327	2	549.427,18 404.238,82	6.075
3	549.429,073 404.231,987	4	549.430,478 404.218,718	13.343

Punct început	X / Y	Punct sfârșit	X / Y	Lungime segment (** (m)
2	549.427,18 404.238,82	3	549.429,073 404.231,987	7.09
4	549.430,478 404.218,718	5	549.430,97 404.213,892	4.851

Punct început	X / Y	Punct sfârșit	X / Y	Lungime segment (** (m))
5	549.430,97 404.213,892	6	549.431,18 404.213,985	0.23
7	549.439,232 404.227,986	8	549.443,272 404.231,435	5.312
9	549.462,591 404.264,684	10	549.465,927 404.271,684	7.754
11	549.480,213 404.295,546	12	549.470,369 404.299,075	10.457
13	549.460,028 404.302,805	14	549.454,606 404.304,761	5.764
15	549.450,744 404.306,441	16	549.449,265 404.307,179	1.653
17	549.435,605 404.293,312	18	549.433,315 404.290,906	3.322
19	549.426,206 404.285,692	20	549.423,492 404.283,821	3.296
21	549.421,269 404.281,909	22	549.421,308 404.281,56	0.351
23	549.425,557 404.277,381	24	549.430,577 404.272,588	6.941
25	549.431,514 404.270,374	26	549.430,657 404.265,174	5.27
27	549.426,316 404.250,172	1	549.424,615 404.244,327	6.087

Punct început	X / Y	Punct sfârșit	X / Y	Lungime segment (** (m))
6	549.431,18 404.213,985	7	549.439,232 404.227,986	16.151
8	549.443,272 404.231,435	9	549.462,591 404.264,684	38.454
10	549.465,927 404.271,684	11	549.480,213 404.295,546	27.812
12	549.470,369 404.299,075	13	549.460,028 404.302,805	10.993
14	549.454,606 404.304,761	15	549.450,744 404.306,441	4.212
16	549.449,265 404.307,179	17	549.435,605 404.293,312	19.465
18	549.433,315 404.290,906	19	549.426,206 404.285,692	8.816
20	549.423,492 404.283,821	21	549.421,269 404.281,909	2.932
22	549.421,308 404.281,56	23	549.425,557 404.277,381	5.96
24	549.430,577 404.272,588	25	549.431,514 404.270,374	2.404
26	549.430,657 404.265,174	27	549.426,316 404.250,172	15.617

** Lungimile segmentelor sunt determinate în planul de proiecție Stereo 70 și sunt rotunjite la 1 milimetru.

*** Distanța dintre puncte este formată din segmente cumulate ce sunt mai mici decât valoarea 1 milimetru.

**DATE DESPRE IMOBILUL NR. 1893**

Oficiul de Cadastru și Publicitate Imobiliară PRAHOVA
Biroul de Cadastru și Publicitate Imobiliară Câmpina

A. Partea I. Descrierea imobilului

TEREN Intravilan

Adresa: Loc. Plaiu, Nr. 304, Jud. Prahova, T 44 ; PARC. 1614 ; 1614/1 ; 1615 ; 1616 ; 1616/1

Nr. Crt	Nr cadastral Nr. topografic	Suprafața* (mp)	Observații / Referințe
A1	21217	Din acte: 590 Masurata: 576	Sector cadastral:11 Teren neimprejmut;

Construcții

Crt	Nr cadastral Nr. topografic	Adresa	Observații / Referințe
A1.1	21217-C1	Loc. Plaiu, Nr. 304, Jud. Prahova, T 44 ; PARC. 1614 ; 1614/1 ; 1615 ; 1616 ; 1616/1	Nr. niveluri:1; S. construita la sol:87 mp; LOCUINTA (P)
A1.2		Loc. Plaiu, Nr. 304, Jud. Prahova	Nr. niveluri:1; S. construita la sol:17 mp;

B. Partea II. Proprietari și acte

Inscrieri privitoare la dreptul de proprietate și alte drepturi reale		Referințe
16450 / 27/04/2022		
Act Notarial nr. 1997, din 26/04/2022 emis de Pop Mihaela Cristina;		
B8	Intabulare, drept de PROPRIETATEcumparare ca bun propriu, dobandit prin Conventie, cota actuala 1/1, cota initiala 1/1 1) VOICU DORU FLORIN	A1, A1.1
/		
Act Normativ nr. LEGEA 7, din 13/03/1996 emis de PARLAMENTUL ROMANIEI (Adeverinta 1878 18.03.2024 act administrativ emis de Primaria Provita de Sus);		
B9	Intabulare, drept de PROPRIETATE, dobandit prin Lege, cota actuala 1/1, cota initiala 1/1 1) VOICU DORU FLORIN	A1.2

C. Partea III. SARCINI .

Inscrieri privind dezmembramintele dreptului de proprietate, drepturi reale de garanție și sarcini	Referințe
NU SUNT	

Teren

Nr cadastral	Suprafața (mp)*	Observații / Referințe
21217	Din acte: 590 Masurata: 576	

* Suprafața este determinată în planul de proiecție Stereo 70.



Date referitoare la teren

Crt	Categorie folosință	Intra vilan	Suprafața (mp)	Tarla	Parcelă	Nr. topo	Observații / Referințe
1	curți constructii	DA	427	44	1614, 1614/1, 1615, 1616, 1616/1	-	
2	arabil	DA	149	44	1614, 1614/1, 1615, 1616, 1616/1	-	

Date referitoare la construcții

Crt	Număr	Destinație construcție	Supraf. (mp)	Situație juridică	Observații / Referințe
A1.1	21217-C1	construcții de locuințe	87	Cu acte	Nr. niveluri:1; S. construita la sol:87 mp; LOCUINTA (P)
A1.2		construcții anexa	17	Cu acte	Nr. niveluri:1; S. construita la sol:17 mp;

Lungime Segmente

1) Valorile lungimilor segmentelor sunt obținute din proiecție în plan.

Punct început	X / Y	Punct sfârșit	X / Y	Lungime segment (** (m)
1	549.736,282 404.491,404	2	549.733,952 404.490,75	2.42
3	549.731,511 404.489,931	4	549.728,348 404.486,963	4.337
5	549.726,901 404.486,318	6	549.724,329 404.482,32	4.754
7	549.727,265 404.480,014	8	549.734,929 404.473,467	10.08
9	549.738,969 404.467,721	10	549.739,556 404.466,67	1.204
11	549.742,342 404.461,678	12	549.751,227 404.459,414	9.169
13	549.754,176 404.462,875	14	549.758,604 404.468,485	7.147
15	549.754,012 404.471,856	16	549.755,784 404.474,643	3.303
17	549.758,318 404.478,234	18	549.755,377 404.479,759	3.313
19	549.754,821 404.479,476	20	549.749,758 404.482,832	6.074
21	549.744,488 404.486,204	1	549.736,282 404.491,404	9.715

Punct început	X / Y	Punct sfârșit	X / Y	Lungime segment (** (m)
2	549.733,952 404.490,75	3	549.731,511 404.489,931	2.575
4	549.728,348 404.486,963	5	549.726,901 404.486,318	1.584
6	549.724,329 404.482,32	7	549.727,265 404.480,014	3.733
8	549.734,929 404.473,467	9	549.738,969 404.467,721	7.024
10	549.739,556 404.466,67	11	549.742,342 404.461,678	5.717
12	549.751,227 404.459,414	13	549.754,176 404.462,875	4.547
14	549.758,604 404.468,485	15	549.754,012 404.471,856	5.696
16	549.755,784 404.474,643	17	549.758,318 404.478,234	4.395
18	549.755,377 404.479,759	19	549.754,821 404.479,476	0.624
20	549.749,758 404.482,832	21	549.744,488 404.486,204	6.256

** Lungimile segmentelor sunt determinate în planul de proiecție Stereo 70 și sunt rotunjite la 1 milimetru.

*** Distanța dintre puncte este formată din segmente cumulate ce sunt mai mici decât valoarea 1 milimetru.

**DATE DESPRE IMOBILUL NR. 1894**

Oficiul de Cadastru și Publicitate Imobiliară PRAHOVA
Biroul de Cadastru și Publicitate Imobiliară Câmpina

A. Partea I. Descrierea imobilului

TEREN Intravilan

Adresa: Loc. Plaiu, Jud. Prahova, pct. 'Secaturi'

Nr. Crt	Nr cadastral Nr. topografic	Suprafața* (mp)	Observații / Referințe
A1	20865	Din acte: 1.400 Masurata: 1.397	Sector cadastral:11 Teren imprejmuit;

B. Partea II. Proprietari și acte

Inscrieri privitoare la dreptul de proprietate și alte drepturi reale		Referințe
25142 / 19/12/2014		
Act Notarial nr. 2913, din 18/12/2014 emis de NP MUSAT ROXANA ANDREEA;		
B2	Intabulare, drept de PROPRIETATEcumparare ca bun propriu, dobandit prin Conventie, cota actuala 1/1, cota initiala 1/1 1) MIHALACHE ALEXANDRU CONSTANTIN	A1

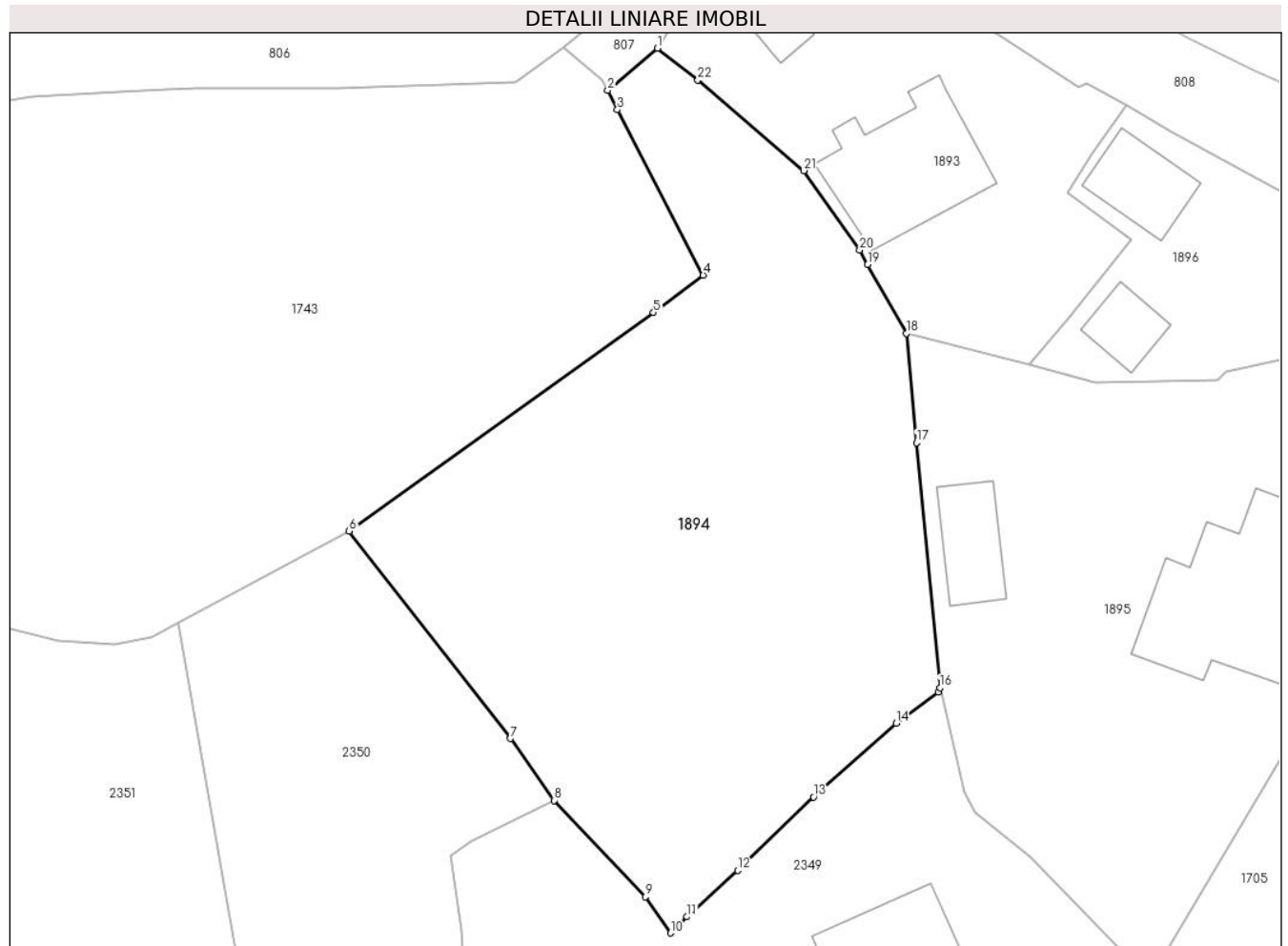
C. Partea III. SARCINI .

Inscrieri privind dezmembramintele dreptului de proprietate, drepturi reale de garanție și sarcini	Referințe
NU SUNT	

Teren

Nr cadastral	Suprafața (mp)*	Observații / Referințe
20865	Din acte: 1.400 Masurata: 1.397	

* Suprafața este determinată în planul de proiecție Stereo 70.



Date referitoare la teren

Crt	Categorie folosință	Intra vilan	Suprafața (mp)	Tarla	Parcelă	Nr. topo	Observații / Referințe
1	faneata	DA	1.397	44	1602	-	

Lungime Segmente

1) Valorile lungimilor segmentelor sunt obținute din proiecție în plan.

Punct început	X / Y	Punct sfârșit	X / Y	Lungime segment (** (m)
1	549.724,329 404.482,32	2	549.720,735 404.479,263	4.718
3	549.721,44 404.477,874	4	549.727,647 404.465,901	13.486
5	549.724,042 404.463,202	6	549.702,024 404.447,376	27.116
7	549.713,679 404.432,361	8	549.716,842 404.427,881	5.484
9	549.723,464 404.420,915	10	549.725,294 404.418,294	3.197

Punct început	X / Y	Punct sfârșit	X / Y	Lungime segment (** (m)
2	549.720,735 404.479,263	3	549.721,44 404.477,874	1.558
4	549.727,647 404.465,901	5	549.724,042 404.463,202	4.503
6	549.702,024 404.447,376	7	549.713,679 404.432,361	19.008
8	549.716,842 404.427,881	9	549.723,464 404.420,915	9.611
10	549.725,294 404.418,294	11	549.726,481 404.419,466	1.668

Punct început	X / Y	Punct sfârșit	X / Y	Lungime segment (** (m)
11	549.726,481 404.419,466	12	549.730,149 404.422,817	4.968
13	549.735,621 404.428,14	14	549.741,604 404.433,482	8.021
15	549.744,667 404.435,71	16	549.744,775 404.436,037	0.344
17	549.743,083 404.453,778	18	549.742,342 404.461,678	7.935
19	549.739,556 404.466,67	20	549.738,969 404.467,721	1.204
21	549.734,929 404.473,467	22	549.727,265 404.480,014	10.08

Punct început	X / Y	Punct sfârșit	X / Y	Lungime segment (** (m)
12	549.730,149 404.422,817	13	549.735,621 404.428,14	7.634
14	549.741,604 404.433,482	15	549.744,667 404.435,71	3.788
16	549.744,775 404.436,037	17	549.743,083 404.453,778	17.822
18	549.742,342 404.461,678	19	549.739,556 404.466,67	5.717
20	549.738,969 404.467,721	21	549.734,929 404.473,467	7.024
22	549.727,265 404.480,014	1	549.724,329 404.482,32	3.733

** Lungimile segmentelor sunt determinate în planul de proiecție Stereo 70 și sunt rotunjite la 1 milimetru.

*** Distanța dintre puncte este formată din segmente cumulate ce sunt mai mici decât valoarea 1 milimetru.

**DATE DESPRE IMOBILUL NR. 1895**

Oficiul de Cadastru și Publicitate Imobiliară PRAHOVA
Biroul de Cadastru și Publicitate Imobiliară Câmpina

A. Partea I. Descrierea imobilului

TEREN Intravilan

Nr. CF vechi:212
Nr. cadastral vechi:293

Adresa: Loc. Plaiu, Nr. 306 SAU 305?, Jud. Prahova

Nr. Crt	Nr cadastral Nr. topografic	Suprafața* (mp)	Observații / Referințe
A1	21031	Din acte: 285 Masurata: 1.181	Sector cadastral:11 Teren imprejmuit; pct'Acasa'

Construcții

Crt	Nr cadastral Nr. topografic	Adresa	Observații / Referințe
A1.1	21031-C1	Loc. Plaiu, Nr. 306 SAU 305?, Jud. Prahova	Nr. niveluri:1; S. construita la sol:140 mp; C1-locuinta
A1.2	21031-C2	Loc. Plaiu, Nr. 306 SAU 305?, Jud. Prahova	Nr. niveluri:1; S. construita la sol:35 mp; C2-beci-Sc=18, 40 mP

B. Partea II. Proprietari și acte

Inscrieri privitoare la dreptul de proprietate și alte drepturi reale		Referințe
374 / 24/01/2005		
Act Notarial nr. 255, din 20/01/2005 emis de NP Pop Mihaela Cristina;		
B1	Intabulare, drept de PROPRIETATEcumparare ca bun comun, dobandit prin Conventie, cota actuala 1/1, cota initiala 1/1 1) BURLACU CIPRIAN 2) BURLACU MARIA-LUIZA <i>OBSERVATII: (provenita din conversia CF 212)</i>	A1, A1.1, A1.2

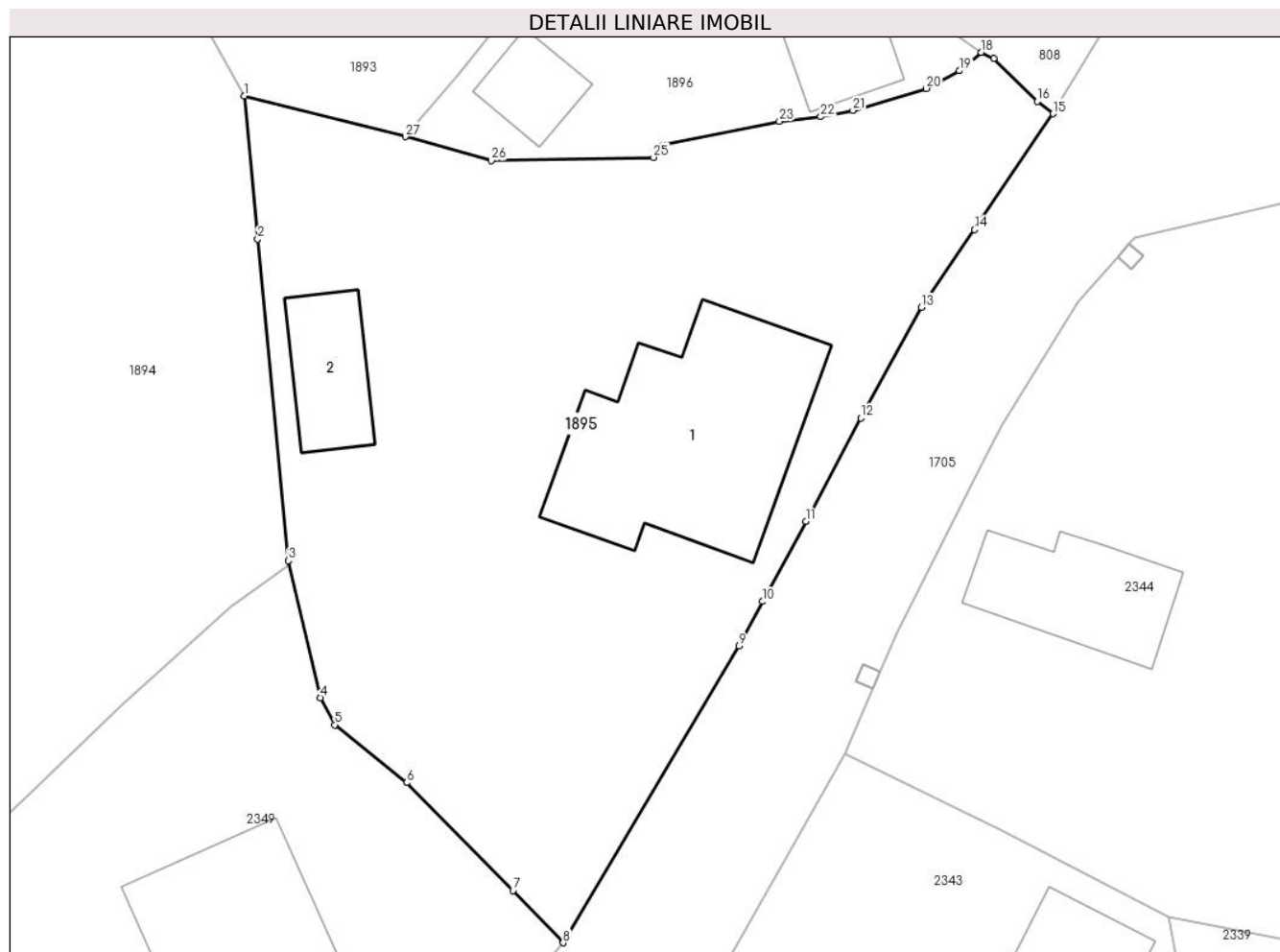
C. Partea III. SARCINI .

Inscrieri privind dezmembramintele dreptului de proprietate, drepturi reale de garanție și sarcini	Referințe
NU SUNT	

Teren

Nr cadastral	Suprafața (mp)*	Observații / Referințe
21031	Din acte: 285 Masurata: 1.181	pct'Acasa'

* Suprafața este determinată în planul de proiecție Stereo 70.



Date referitoare la teren

Crt	Categorie folosință	Intra vilan	Suprafața (mp)	Tarla	Parcelă	Nr. topo	Observații / Referințe
1	curți constructii	DA	1.181	44	1611, 1612, 1612/1, 1613	-	

Date referitoare la construcții

Crt	Număr	Destinație construcție	Supraf. (mp)	Situație juridică	Observații / Referințe
A1.1	21031-C1	construcții de locuințe	140	Cu acte	Nr. niveluri:1; S. construita la sol:140 mp; C1-locuinta
A1.2	21031-C2	construcții de locuințe	35	Cu acte	Nr. niveluri:1; S. construita la sol:35 mp; C2-beci-Sc=18,40 mP

Lungime Segmente

1) Valorile lungimilor segmentelor sunt obținute din proiecție în plan.

Punct început	X / Y	Punct sfârșit	X / Y	Lungime segment (** (m))
1	549.742,342 404.461,678	2	549.743,083 404.453,778	7.935
3	549.744,775 404.436,037	4	549.746,541 404.428,465	7.775

Punct început	X / Y	Punct sfârșit	X / Y	Lungime segment (** (m))
2	549.743,083 404.453,778	3	549.744,775 404.436,037	17.822
4	549.746,541 404.428,465	5	549.747,338 404.426,977	1.688

Punct început	X / Y	Punct sfârșit	X / Y	Lungime segment (** (m)
5	549.747,338 404.426,977	6	549.751,31 404.423,788	5.094
7	549.757,167 404.417,842	8	549.759,931 404.414,955	3.997
9	549.769,624 404.431,314	10	549.770,925 404.433,779	2.787
11	549.773,322 404.438,195	12	549.776,35 404.443,901	6.46
13	549.779,706 404.450,01	14	549.782,62 404.454,291	5.179
15	549.786,964 404.460,686	16	549.786,099 404.461,363	1.098
17	549.783,693 404.463,727	18	549.783,004 404.464,068	0.769
19	549.781,8 404.463,052	20	549.779,969 404.462,074	2.076
21	549.775,926 404.460,865	22	549.774,146 404.460,516	1.814
23	549.771,865 404.460,262	24	549.765,46 404.458,945	6.539
25	549.764,922 404.458,278	26	549.755,982 404.458,095	8.942
27	549.751,227 404.459,414	1	549.742,342 404.461,678	9.169

Punct început	X / Y	Punct sfârșit	X / Y	Lungime segment (** (m)
6	549.751,31 404.423,788	7	549.757,167 404.417,842	8.346
8	549.759,931 404.414,955	9	549.769,624 404.431,314	19.015
10	549.770,925 404.433,779	11	549.773,322 404.438,195	5.025
12	549.776,35 404.443,901	13	549.779,706 404.450,01	6.97
14	549.782,62 404.454,291	15	549.786,964 404.460,686	7.731
16	549.786,099 404.461,363	17	549.783,693 404.463,727	3.373
18	549.783,004 404.464,068	19	549.781,8 404.463,052	1.575
20	549.779,969 404.462,074	21	549.775,926 404.460,865	4.22
22	549.774,146 404.460,516	23	549.771,865 404.460,262	2.295
24	549.765,46 404.458,945	25	549.764,922 404.458,278	0.857
26	549.755,982 404.458,095	27	549.751,227 404.459,414	4.935

** Lungimile segmentelor sunt determinate în planul de proiecție Stereo 70 și sunt rotunjite la 1 milimetru.

*** Distanța dintre puncte este formată din segmente cumulate ce sunt mai mici decât valoarea 1 milimetru.

**DATE DESPRE IMOBILUL NR. 1896**

Oficiul de Cadastru și Publicitate Imobiliară PRAHOVA
Biroul de Cadastru și Publicitate Imobiliară Câmpina

A. Partea I. Descrierea imobilului

TEREN Intravilan

Adresa: Loc. Plaiu, Nr. 305, Jud. Prahova, T 44 ; PARC. 1614 ; 1614/1 ; 1615 ; 1616 ; 1616/1

Nr. Crt	Nr cadastral Nr. topografic	Suprafața* (mp)	Observații / Referințe
A1	21218	Din acte: 319 Masurata: 333	Sector cadastral:11 Teren imprejmuit;

Construcții

Crt	Nr cadastral Nr. topografic	Adresa	Observații / Referințe
A1.1	21218-C1	Loc. Plaiu, Nr. 305, Jud. Prahova, T 44 ; PARC. 1614 ; 1614/1 ; 1615 ; 1616 ; 1616/1	Nr. niveluri:1; S. construita la sol:29 mp; ANEXA (P) - (fosta C2)
A1.2	21218-C2	Loc. Plaiu, Nr. 305, Jud. Prahova, T 44 ; PARC. 1614 ; 1614/1 ; 1615 ; 1616 ; 1616/1	Nr. niveluri:1; S. construita la sol:36 mp; S. construita desfasurata:36 mp; Anexa, parter. S. construita desfasurata = 36 mp. Fundatie beton, pereti din lemn, invelitoare tabla. Anul construirii 2012.
A1.3		Loc. Plaiu, Nr. 305, Jud. Prahova	Nr. niveluri:1; S. construita la sol:22 mp;

B. Partea II. Proprietari și acte

Inscrieri privitoare la dreptul de proprietate și alte drepturi reale	Referințe
25300 / 02/11/2017	
Act Notarial nr. 5771, din 01/11/2017 emis de NP Pop Mihaela Cristina;	
B1	Se infiinteaza cartea funciara 21218 a imobilului cu numarul cadastral 21218/Provita de Sus, rezultat din dezmembrarea imobilului cu numarul cadastral 419 in scris in cartea funciara 20546;
	A1
Act Notarial nr. 1052, din 17/04/2006 emis de NP Pop MC;	
B2	Intabulare, drept de PROPRIETATE cumparare ca bun comun, dobandit prin Conventie, cota actuala 1/1, cota initiala 1/1
	A1, A1.1
	1) NEGOTEI VASILE MARIAN 2) NEGOTEI GABRIELA MIHAELA <i>OBSERVATII: pozitie transcrisa din CF 20546/Provita de Sus, inscrisa prin incheierea nr. 2945 din 18/04/2006;</i>
3580 / 08/02/2018	
Act Administrativ nr. 25, din 05/11/2010 emis de Primaria Provita de Sus (act administrativ nr 471 din 05.02.2018, emis de Primaria Provita de Sus; act administrativ nr 202 din 13.01.2012, emis de Primaria Provita de Sus);	
B5	se actualizeaza informatiile cadastrale, in sensul schimbarii categoriei de folosinta a imobilului, din teren arabil in suprafata de 61 mp si teren curti constructii in suprafata de 258 mp, in teren curti constructii in suprafata de 319 mp
	A1, A1.1, A1.2
B6	Intabulare, drept de PROPRIETATE, dobandit prin Construire, cota actuala 1/1, cota initiala 1/1
	A1.2
	1) NEGOTEI VASILE-MARIAN 2) NEGOTEI GABRIELA MIHAELA
/	
Act Normativ nr. LEGEA 7, din 13/03/1996 emis de PARLAMENTUL ROMANIEI (Adeverinta 1878 18.03.2024 act administrativ emis de Primaria Provita de Sus);	
B7	Intabulare, drept de PROPRIETATE, dobandit prin Lege, cota actuala 1/1, cota initiala 1/1
	A1.3
	1) NEGOTEI VASILE-MARIAN 2) NEGOTEI GABRIELA MIHAELA

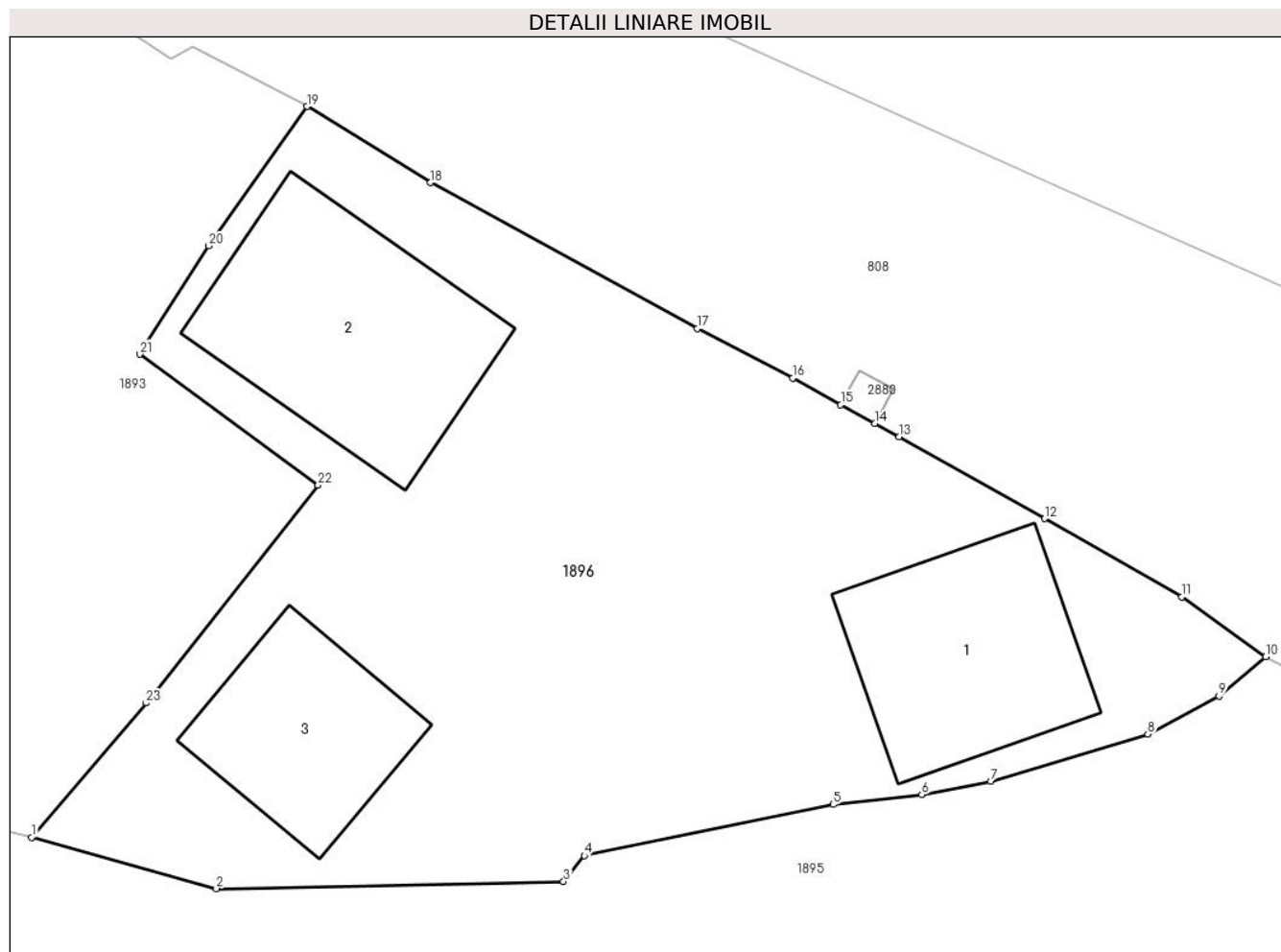
C. Partea III. SARCINI .

Inscrieri privind dezmembramintele dreptului de proprietate, drepturi reale de garanție și sarcini	Referințe
NU SUNT	

Teren

Nr cadastral	Suprafața (mp)*	Observații / Referințe
21218	Din acte: 319 Masurata: 333	

* Suprafața este determinată în planul de proiecție Stereo 70.



Date referitoare la teren

Crt	Categorie folosință	Intra vilan	Suprafața (mp)	Tarla	Parcelă	Nr. topo	Observații / Referințe
1	curți constructii	DA	333	44	1614, 1614/1, 1615, 1616, 1616/1	-	

Date referitoare la construcții

Crt	Număr	Destinație construcție	Supraf. (mp)	Situație juridică	Observații / Referințe
A1.1	21218-C1	construcții anexa	29	Cu acte	Nr. niveluri:1; S. construita la sol:29 mp; ANEXA (P) - (fosta C2)
A1.2	21218-C2	construcții de locuințe	36	Cu acte	Nr. niveluri:1; S. construita la sol:36 mp; S. construita desfasurata:36 mp; Anexa, parter. S. construita desfasurata = 36 mp. Fundatie beton, pereti din lemn, invelitoare tabla. Anul construirii 2012.
A1.3		construcții anexa	22	Cu acte	Nr. niveluri:1; S. construita la sol:22 mp;

Lungime Segmente

1) Valorile lungimilor segmentelor sunt obținute din proiecție în plan.

Punct început	X / Y	Punct sfârșit	X / Y	Lungime segment (** (m)
1	549.751,227 404.459,414	2	549.755,982 404.458,095	4.935
3	549.764,922 404.458,278	4	549.765,46 404.458,945	0.857
5	549.771,865 404.460,262	6	549.774,146 404.460,516	2.295
7	549.775,926 404.460,865	8	549.779,969 404.462,074	4.22
9	549.781,8 404.463,052	10	549.783,004 404.464,068	1.575
11	549.780,844 404.465,608	12	549.777,31 404.467,624	4.069
13	549.773,566 404.469,731	14	549.772,937 404.470,077	0.718
15	549.772,061 404.470,559	16	549.770,822 404.471,241	1.414
17	549.768,362 404.472,513	18	549.761,497 404.476,273	7.827
19	549.758,318 404.478,234	20	549.755,784 404.474,643	4.395
21	549.754,012 404.471,856	22	549.758,604 404.468,485	5.696
23	549.754,176 404.462,875	1	549.751,227 404.459,414	4.547

Punct început	X / Y	Punct sfârșit	X / Y	Lungime segment (** (m)
2	549.755,982 404.458,095	3	549.764,922 404.458,278	8.942
4	549.765,46 404.458,945	5	549.771,865 404.460,262	6.539
6	549.774,146 404.460,516	7	549.775,926 404.460,865	1.814
8	549.779,969 404.462,074	9	549.781,8 404.463,052	2.076
10	549.783,004 404.464,068	11	549.780,844 404.465,608	2.653
12	549.777,31 404.467,624	13	549.773,566 404.469,731	4.296
14	549.772,937 404.470,077	15	549.772,061 404.470,559	1.0
16	549.770,822 404.471,241	17	549.768,362 404.472,513	2.769
18	549.761,497 404.476,273	19	549.758,318 404.478,234	3.735
20	549.755,784 404.474,643	21	549.754,012 404.471,856	3.303
22	549.758,604 404.468,485	23	549.754,176 404.462,875	7.147

** Lungimile segmentelor sunt determinate în planul de proiecție Stereo 70 și sunt rotunjite la 1 milimetru.

*** Distanța dintre puncte este formată din segmente cumulate ce sunt mai mici decât valoarea 1 milimetru.

**DATE DESPRE IMOBILUL NR. 1897**

Oficiul de Cadastru și Publicitate Imobiliară PRAHOVA
Biroul de Cadastru și Publicitate Imobiliară Câmpina

A. Partea I. Descrierea imobilului

TEREN Intravilan

Nr. CF vechi:173
Nr. cadastral vechi:241

Adresa: Loc. Plaiu, Nr. 299A, Jud. Prahova

Nr. Crt	Nr cadastral Nr. topografic	Suprafața* (mp)	Observații / Referințe
A1	20788	420	Sector cadastral:11 Teren imprejmuit; sat Plaiu

Construcții

Crt	Nr cadastral Nr. topografic	Adresa	Observații / Referințe
A1.1	20788-C1	Loc. Plaiu, Nr. 299A, Jud. Prahova	Nr. niveluri:1; S. construita la sol:105 mp; Locuinta
A1.2	20788-C2	Loc. Plaiu, Nr. 299A, Jud. Prahova	Nr. niveluri:1; S. construita la sol:10 mp; Anexa

B. Partea II. Proprietari și acte

Inscrieri privitoare la dreptul de proprietate și alte drepturi reale		Referințe
8553 / 21/05/2014		
Act Administrativ nr. 3068, din 21/02/2014 emis de OCPI PRAHOVA (act administrativ nr. 1/27-03-2014 emis de PRIMARIA COMUNEI PROVITA DE SUS; act administrativ nr. 1273/17-03-2014 emis de PRIMARIA COMUNEI PROVITA DE SUS; act administrativ nr. 858/13-05-2014 emis de Biroul Individual Notarial 'Musat Roxana Andreea'; act administrativ nr. 1533/14-05-2014 emis de PRIMARIA COMUNEI PROVITA DE SUS;);		
B2	se noteaza actualizarea informatiilor cadastrale	A1, A1.1, A1.2
17236 / 03/07/2020		
Act Notarial nr. 1737, din 02/07/2020 emis de Ivan Mihaela;		
B7	se indreapta eroarea materiala strtecurata in prima parte a Cf, in sensul ca adresa corecta a imobilului este:com. Provita de Sus, sat Plaiu, nr. 299, T44, P Cc1622/1, jud. Prahova	A1, A1.1, A1.2
B8	Intabulare, drept de PROPRIETATEcumparare ca bun propriu ptr 60% din imobil, dobandit prin Conventie, cota actuala 3/5, cota initiala 3/5 1) STOENESCU DRAGOS	A1, A1.1, A1.2
B9	Intabulare, drept de PROPRIETATEcumparare ca bun propriu, ptr 40% din imobil, dobandit prin Conventie, cota actuala 2/5, cota initiala 2/5 1) DANILA ADRIANA	A1, A1.1, A1.2

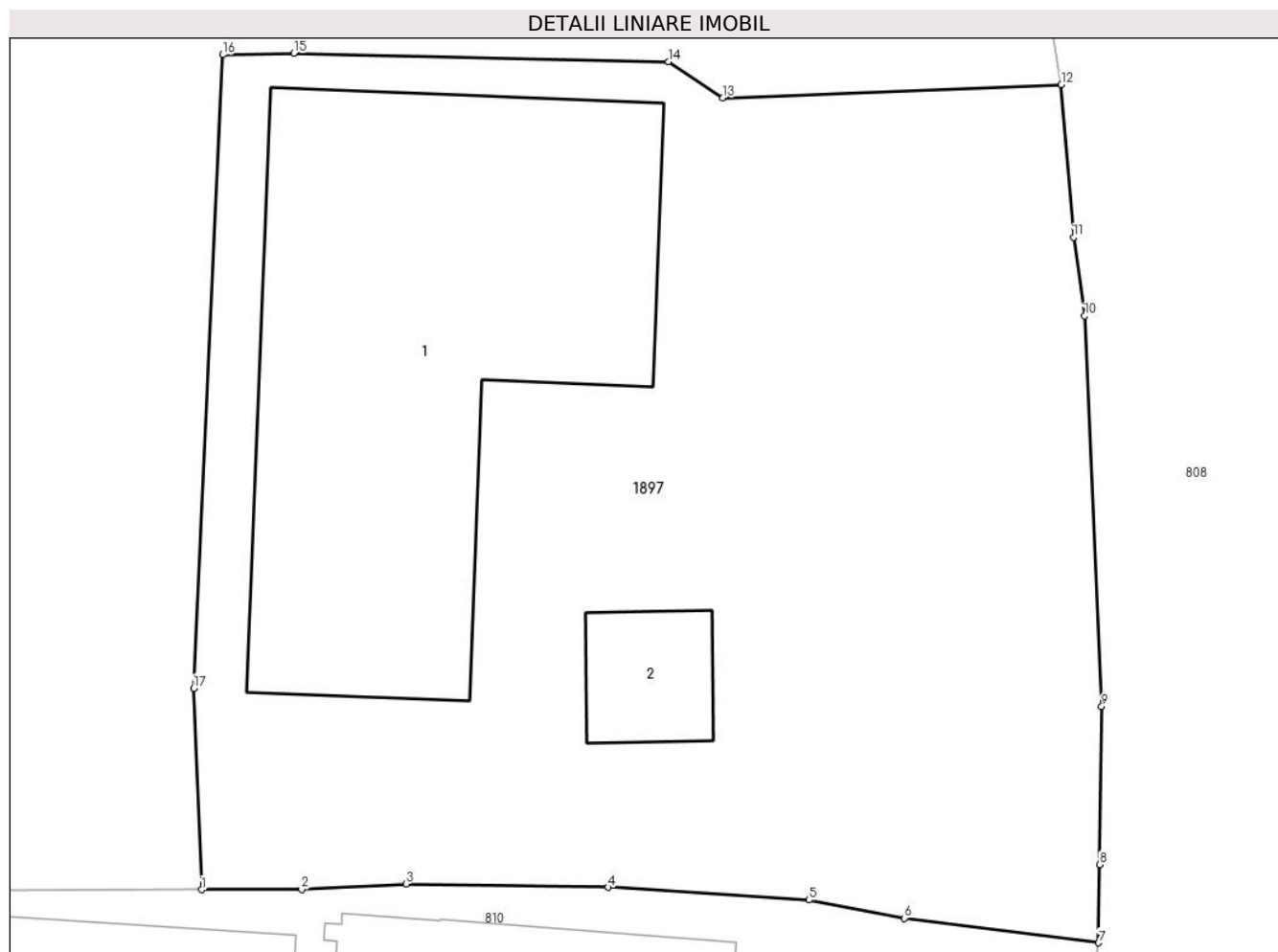
C. Partea III. SARCINI .

Inscrieri privind dezmembramintele dreptului de proprietate, drepturi reale de garanție și sarcini	Referințe
NU SUNT	

Teren

Nr cadastral	Suprafața (mp)*	Observații / Referințe
20788	420	sat Plaiu

* Suprafața este determinată în planul de proiecție Stereo 70.



Date referitoare la teren

Crt	Categorie folosință	Intra vilan	Suprafața (mp)	Tarla	Parcelă	Nr. topo	Observații / Referințe
1	curți constructii	DA	420	44	1622/1, 1623	-	

Date referitoare la construcții

Crt	Număr	Destinație construcție	Supraf. (mp)	Situație juridică	Observații / Referințe
A1.1	20788-C1	construcții de locuințe	105	Cu acte	Nr. niveluri:1; S. construita la sol:105 mp; Locuinta
A1.2	20788-C2	construcții anexa	10	Cu acte	Nr. niveluri:1; S. construita la sol:10 mp; Anexa

Lungime Segmente

1) Valorile lungimilor segmentelor sunt obținute din proiecție în plan.

Punct început	X / Y	Punct sfârșit	X / Y	Lungime segment (** (m)
1	549.717,568 404.526,885	2	549.719,972 404.526,89	2.404
2	549.719,972 404.526,89	3	549.722,478 404.527,023	2.51
3	549.722,478 404.527,023	4	549.727,318 404.526,944	4.841

Punct început	X / Y	Punct sfârşit	X / Y	Lungime segment (** (m)
4	549.727,318 404.526,944	5	549.732,143 404.526,64	4.835
5	549.732,143 404.526,64	6	549.734,427 404.526,199	2.326
6	549.734,427 404.526,199	7	549.739,083 404.525,614	4.693
7	549.739,083 404.525,614	8	549.739,11 404.527,49	1.876
8	549.739,11 404.527,49	9	549.739,16 404.531,278	3.788
9	549.739,16 404.531,278	10	549.738,75 404.540,633	9.364
10	549.738,75 404.540,633	11	549.738,485 404.542,522	1.907
11	549.738,485 404.542,522	12	549.738,191 404.546,181	3.671
12	549.738,191 404.546,181	13	549.730,077 404.545,864	8.12
13	549.730,077 404.545,864	14	549.728,776 404.546,729	1.562
14	549.728,776 404.546,729	15	549.719,783 404.546,931	8.995
15	549.719,783 404.546,931	16	549.718,08 404.546,895	1.703
16	549.718,08 404.546,895	17	549.717,381 404.531,712	15.199
17	549.717,381 404.531,712	1	549.717,568 404.526,885	4.831

** Lungimile segmentelor sunt determinate în planul de proiecție Stereo 70 și sunt rotunjite la 1 milimetru.

*** Distanța dintre puncte este formată din segmente cumulate ce sunt mai mici decât valoarea 1 milimetru.



DATE DESPRE IMOBILUL NR. 1898

Oficiul de Cadastru și Publicitate Imobiliară PRAHOVA
Biroul de Cadastru și Publicitate Imobiliară Câmpina

A. Partea I. Descrierea imobilului

TEREN Intravilan

Adresa: Loc. Plaiu, Jud. Prahova

Nr. Crt	Nr cadastral Nr. topografic	Suprafața* (mp)	Observații / Referințe
A1	21458	Din acte: 1.500 Masurata: 1.309	Sector cadastral:11 Teren imprejmuit;

Construcții

Crt	Nr cadastral Nr. topografic	Adresa	Observații / Referințe
A1.1	21458-C1	Loc. Plaiu, Jud. Prahova	Nr. niveluri:2; S. construita la sol:77 mp; C1- locuinta P, S beci - 12 mp, an constr. 1945
A1.2	21458-C2	Loc. Plaiu, Jud. Prahova	Nr. niveluri:2; S. construita la sol:47 mp; C2- anexa P, S beci - 9 mp. Sc desf. - 53 mp - an constr. 1945
A1.3	21458-C3	Loc. Plaiu, Jud. Prahova	Nr. niveluri:1; S. construita la sol:16 mp; C3- anexa P - an constr. 2000

B. Partea II. Proprietari și acte

Inscrieri privitoare la dreptul de proprietate și alte drepturi reale	Referințe	
48921 / 17/10/2023		
Act Notarial nr. 2198 BIS CM, din 16/11/1992 emis de NOTARIATUL DE STAT LOCAL CAMPINA (act administrativ nr 6911 FISCAL din 04.10.2023, emis de PRIMARIA PROVITA DE SUS;act administrativ nr 6915 ADEVERINTA din 04.10.2023, emis de PRIMARIA COM. PROVITA DE SUS;act notarial nr 714 CM din 02.12.2021, emis de NP VASILE SAVULESCU;act notarial nr 06 CM din 22.01.2018, emis de NP POP MIHAELA CRISTINA;act administrativ nr 6912 FISCAL din 04.10.2023, emis de COM. PROVITA DE SUS;act administrativ nr 6914 ADEVERINTA din 04.10.2023, emis de PRIMARIA COM. PROVITA DE SUS);		
B2	Intabulare, drept de PROPRIETATE, dobandit prin Reconstituire, cota actuala 3/12, cota initiala 3/12 1) ALBU CRISTINA	A1
B3	Intabulare, drept de PROPRIETATE, dobandit prin Reconstituire, cota actuala 3/12, cota initiala 3/12 1) NEGOITA GABRIELA	A1
B4	Intabulare, drept de PROPRIETATE, dobandit prin Reconstituire, cota actuala 3/12, cota initiala 3/12 1) IOANA VASILICA	A1
B6	Intabulare, drept de PROPRIETATE, dobandit prin Succesiune, cota actuala 3/24, cota initiala 3/24 1) ALBU CRISTINA	A1.2
B7	Intabulare, drept de PROPRIETATE, dobandit prin Succesiune, cota actuala 3/24, cota initiala 3/24 1) NEGOITA GABRIELA	A1.2
B8	Intabulare, drept de PROPRIETATE, dobandit prin Succesiune, cota actuala 3/24, cota initiala 3/24 1) IOANA VASILICA	A1.2
B9	Intabulare, drept de PROPRIETATE, dobandit prin Succesiune, cota actuala 1/3, cota initiala 1/3 1) ALBU CRISTINA	A1.1, A1.3
B10	Intabulare, drept de PROPRIETATE, dobandit prin Succesiune, cota actuala 1/3, cota initiala 1/3 1) NEGOITA GABRIELA	A1.1, A1.3
B11	Intabulare, drept de PROPRIETATE, dobandit prin Succesiune, cota actuala 1/3, cota initiala 1/3 1) IOANA VASILICA	A1.1, A1.3
54770 / 23/11/2023		
Act Notarial nr. 2692, din 22/11/2023 emis de Musat Roxana Andreea;		
B12	Intabulare, drept de PROPRIETATEcumpărare ca bun comun, dobandit prin Conventie, cota actuala 1/4, cota initiala 1/4 1) NEGOIȚĂ GABRIELA 2) NEGOIȚĂ VALENTIN	A1
B13	Intabulare, drept de PROPRIETATEcumpărare ca bun comun, dobandit	A1.2

Inscrieri privitoare la dreptul de proprietate și alte drepturi reale		Referințe
B13	prin Conventie, cota actuala 5/8, cota initiala 5/8	
	1) NEGOIȚĂ VALENTIN 2) NEGOIȚĂ GABRIELA	

C. Partea III. SARCINI .

Inscrieri privind dezmembramintele dreptului de proprietate, drepturi reale de garanție și sarcini	Referințe
NU SUNT	

Anexa Nr. 1 La Partea I

Teren

Nr cadastral	Suprafața (mp)*	Observații / Referințe
21458	Din acte: 1.500 Masurata: 1.309	

* Suprafața este determinată în planul de proiecție Stereo 70.



Date referitoare la teren

Crt	Categorie folosință	Intra vilan	Suprafața (mp)	Tarla	Parcelă	Nr. topo	Observații / Referințe
1	curți constructii	DA	465	44	1581	-	
2	faneata	DA	844	44	1580, 1579	-	

Date referitoare la construcții

Crt	Număr	Destinație construcție	Supraf. (mp)	Situație juridică	Observații / Referințe
A1.1	21458-C1	construcții de locuințe	77	Cu acte	Nr. niveluri:2; S. construita la sol:77 mp; C1-locuinta P, S beci - 12 mp, an constr. 1945
A1.2	21458-C2	construcții de locuințe	47	Cu acte	Nr. niveluri:2; S. construita la sol:47 mp; C2-anexa P, S beci - 9 mp. Sc desf. - 53 mp - an constr. 1945
A1.3	21458-C3	construcții anexa	16	Cu acte	Nr. niveluri:1; S. construita la sol:16 mp; C3-anexa P - an constr. 2000

Lungime Segmente

1) Valorile lungimilor segmentelor sunt obținute din proiecție în plan.

Punct început	X / Y	Punct sfârșit	X / Y	Lungime segment (** (m)	Punct început	X / Y	Punct sfârșit	X / Y	Lungime segment (** (m)
---------------	-------	---------------	-------	-------------------------	---------------	-------	---------------	-------	-------------------------

Punct început	X / Y	Punct sfârșit	X / Y	Lungime segment (** (m)
1	549.523,214 404.577,309	2	549.523,301 404.587,385	10.076
3	549.523,716 404.593,783	4	549.525,29 404.613,105	19.386
5	549.526,349 404.620,264	6	549.526,504 404.621,315	1.062
7	549.527,254 404.629,595	8	549.528,575 404.638,286	8.791
9	549.513,931 404.642,501	10	549.509,263 404.643,878	4.867
11	549.509,254 404.643,423	12	549.508,254 404.643,443	1.0
13	549.508,269 404.644,172	14	549.505,532 404.644,979	2.853
15	549.502,682 404.646,124	16	549.503,178 404.636,933	9.204
17	549.503,567 404.629,906	18	549.503,876 404.625,42	4.497
19	549.505,277 404.615,823	20	549.505,989 404.602,889	12.954
21	549.506,335 404.598,498	22	549.507,047 404.590,147	8.381
23	549.507,275 404.586,544	24	549.508,119 404.580,369	6.232
25	549.508,422 404.574,561	1	549.523,214 404.577,309	15.045

Punct început	X / Y	Punct sfârșit	X / Y	Lungime segment (** (m)
2	549.523,301 404.587,385	3	549.523,716 404.593,783	6.411
4	549.525,29 404.613,105	5	549.526,349 404.620,264	7.237
6	549.526,504 404.621,315	7	549.527,254 404.629,595	8.314
8	549.528,575 404.638,286	9	549.513,931 404.642,501	15.239
10	549.509,263 404.643,878	11	549.509,254 404.643,423	0.455
12	549.508,254 404.643,443	13	549.508,269 404.644,172	0.729
14	549.505,532 404.644,979	15	549.502,682 404.646,124	3.071
16	549.503,178 404.636,933	17	549.503,567 404.629,906	7.038
18	549.503,876 404.625,42	19	549.505,277 404.615,823	9.699
20	549.505,989 404.602,889	21	549.506,335 404.598,498	4.405
22	549.507,047 404.590,147	23	549.507,275 404.586,544	3.61
24	549.508,119 404.580,369	25	549.508,422 404.574,561	5.816

** Lungimile segmentelor sunt determinate în planul de proiecție Stereo 70 și sunt rotunjite la 1 milimetru.

*** Distanța dintre puncte este formată din segmente cumulate ce sunt mai mici decât valoarea 1 milimetru.

**DATE DESPRE IMOBILUL NR. 1899**

Oficiul de Cadastru și Publicitate Imobiliară PRAHOVA
Biroul de Cadastru și Publicitate Imobiliară Câmpina

A. Partea I. Descrierea imobilului

TEREN Intravilan

Nr. CF vechi:1398

Nr. cadastral vechi:10511

Adresa: Loc. Plaiu, Nr. 289, Jud. Prahova

Nr. Crt	Nr cadastral Nr. topografic	Suprafața* (mp)	Observații / Referințe
A1	20603	Din acte: 880 Masurata: 914	Sector cadastral:11 Teren imprejmuit;

Construcții

Crt	Nr cadastral Nr. topografic	Adresa	Observații / Referințe
A1.1	20603-C1	Loc. Plaiu, Nr. 289, Jud. Prahova	Nr. niveluri:4; S. construita la sol:84 mp; Locuinta-D+P+E+M, Sc desf. - 262 mp, D - 31mp, P- 84 mp, terasa -45 mp, E- 84 mp, balcoane -14 mp, M - 63 mp, logie- 7 mp

B. Partea II. Proprietari și acte

Inscrieri privitoare la dreptul de proprietate și alte drepturi reale	Referințe
10919 / 18/03/2024	
Act Notarial nr. 271, din 14/03/2024 emis de Moraru Raluca Ana;	
B6	A1, A1.1
Intabulare, drept de PROPRIETATEcumpărare ca bun propriu, dobandit prin Conventie, cota actuala 1/1, cota initiala 1/1	
1) CĂLIN RADU-ALEXANDRU	

C. Partea III. SARCINI .

Inscrieri privind dezmembramintele dreptului de proprietate, drepturi reale de garanție și sarcini	Referințe
NU SUNT	

Teren

Nr cadastral	Suprafața (mp)*	Observații / Referințe
20603	Din acte: 880 Masurata: 914	

* Suprafața este determinată în planul de proiecție Stereo 70.



Date referitoare la teren

Crt	Categorie folosință	Intravilan	Suprafața (mp)	Tarla	Parcelă	Nr. topo	Observații / Referințe
1	curți constructii	DA	503	44	1578	-	
2	faneata	DA	411	44	1578	-	

Date referitoare la construcții

Crt	Număr	Destinație construcție	Supraf. (mp)	Situație juridică	Observații / Referințe
A1.1	20603-C1	construcții de locuințe	84	Cu acte	Nr. niveluri:4; S. construita la sol:84 mp; Locuinta- D+P+E+M, Sc desf. - 262 mp, D - 31mp, P- 84 mp, terasa -45 mp, E- 84 mp, balcoane -14 mp, M - 63 mp, logie- 7 mp

Lungime Segmente

1) Valorile lungimilor segmentelor sunt obținute din proiecție în plan.

Punct început	X / Y	Punct sfârșit	X / Y	Lungime segment (** (m)
1	549.508,422 404.574,561	2	549.508,119 404.580,369	5.816
2	549.508,119 404.580,369	3	549.507,275 404.586,544	6.232

Punct început	X / Y	Punct sfârşit	X / Y	Lungime segment (** (m)
3	549.507,275 404.586,544	4	549.507,047 404.590,147	3.61
4	549.507,047 404.590,147	5	549.506,335 404.598,498	8.381
5	549.506,335 404.598,498	6	549.505,989 404.602,889	4.405
6	549.505,989 404.602,889	7	549.505,277 404.615,823	12.954
7	549.505,277 404.615,823	8	549.503,876 404.625,42	9.699
8	549.503,876 404.625,42	9	549.503,567 404.629,906	4.497
9	549.503,567 404.629,906	10	549.503,178 404.636,933	7.038
10	549.503,178 404.636,933	11	549.502,682 404.646,124	9.204
11	549.502,682 404.646,124	12	549.498,969 404.647,351	3.91
12	549.498,969 404.647,351	13	549.493,525 404.648,764	5.624
13	549.493,525 404.648,764	14	549.485,39 404.650,378	8.294
14	549.485,39 404.650,378	15	549.492,302 404.613,042	37.97
15	549.492,302 404.613,042	16	549.496,776 404.594,049	19.513
16	549.496,776 404.594,049	17	549.501,696 404.572,471	22.132
17	549.501,696 404.572,471	1	549.508,422 404.574,561	7.043

** Lungimile segmentelor sunt determinate în planul de proiecție Stereo 70 și sunt rotunjite la 1 milimetru.

*** Distanța dintre puncte este formată din segmente cumulate ce sunt mai mici decât valoarea 1 milimetru.

**DATE DESPRE IMOBILUL NR. 1900**

Oficiul de Cadastru și Publicitate Imobiliară PRAHOVA
Biroul de Cadastru și Publicitate Imobiliară Câmpina

A. Partea I. Descrierea imobilului

TEREN Intravilan

Adresa: Loc. Plaiu, Jud. Prahova

Nr. Crt	Nr cadastral Nr. topografic	Suprafața* (mp)	Observații / Referințe
A1		1.242	Sector cadastral:11 Teren imprejmuit;

Construcții

Crt	Nr cadastral Nr. topografic	Adresa	Observații / Referințe
A1.1		Loc. Plaiu, Jud. Prahova	Nr. niveluri:1; S. construita la sol:74 mp; Locuinta (Sp 288*235 si 191*324+P) din piatra si lemn, acoperita cu tabla, din anul 1987.

B. Partea II. Proprietari și acte

Inscrieri privitoare la dreptul de proprietate și alte drepturi reale		Referințe
/		
Act Notarial nr. 4382, din 08/12/1986 emis de NSL Campina;		
B1	Intabulare, drept de PROPRIETATE, dobandit prin Conventie, cota actuala 1/1, cota initiala 1/1 1) BANU VASILICA 2) BANU TRAIAN	A1.1
Act Administrativ nr. 104307, din 01/08/2002 emis de CJSDPAT PRAHOVA;		
B2	Intabulare, drept de PROPRIETATE, dobandit prin Construire, cota actuala 1/1, cota initiala 1/1 1) BANU VASILICA 2) BANU TRAIAN	A1

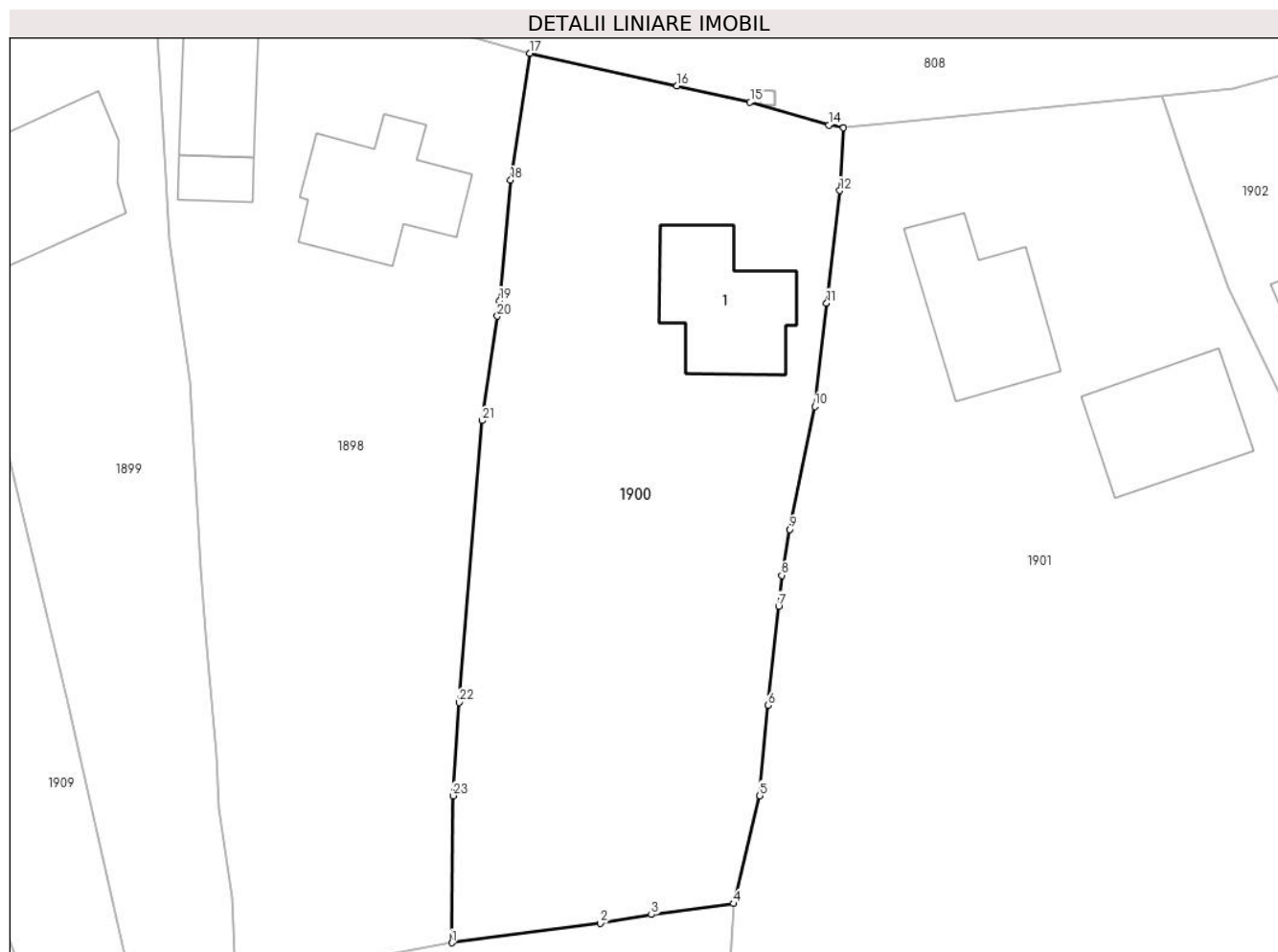
C. Partea III. SARCINI .

Inscrieri privind dezmembramintele dreptului de proprietate, drepturi reale de garanție și sarcini	Referințe
NU SUNT	

Teren

Nr cadastral	Suprafața (mp)*	Observații / Referințe
	1.242	

* Suprafața este determinată în planul de proiecție Stereo 70.



Date referitoare la teren

Crt	Categorie folosință	Intravilan	Suprafața (mp)	Tarla	Parcelă	Nr. topo	Observații / Referințe
1	curți construcții	DA	546	44	1582	-	
2	arabil	DA	696	44	1583, 1584	-	

Date referitoare la construcții

Crt	Număr	Destinație construcție	Supraf. (mp)	Situație juridică	Observații / Referințe
A1.1		construcții de locuințe	74	Cu acte	Nr. niveluri:1; S. construita la sol:74 mp; Locuinta (Sp 288*235 si 191*324+P) din piatra si lemn, acoperita cu tabla, din anul 1987.

Lungime Segmente

1) Valorile lungimilor segmentelor sunt obținute din proiecție în plan.

Punct început	X / Y	Punct sfârșit	X / Y	Lungime segment (** (m))
1	549.523,214 404.577,309	2	549.533,412 404.578,642	10.285
3	549.536,909 404.579,242	4	549.542,56 404.579,999	5.701

Punct început	X / Y	Punct sfârșit	X / Y	Lungime segment (** (m))
2	549.533,412 404.578,642	3	549.536,909 404.579,242	3.548
4	549.542,56 404.579,999	5	549.544,352 404.587,391	7.606

Punct început	X / Y	Punct sfârșit	X / Y	Lungime segment (** (m)
5	549.544,352 404.587,391	6	549.544,931 404.593,588	6.224
7	549.545,636 404.600,378	8	549.545,856 404.602,494	2.127
9	549.546,397 404.605,645	10	549.548,124 404.614,071	8.601
11	549.548,94 404.621,155	12	549.549,835 404.628,876	7.773
13	549.550,1 404.633,181	14	549.549,074 404.633,361	1.042
15	549.543,682 404.634,919	16	549.538,661 404.636,038	5.144
17	549.528,575 404.638,286	18	549.527,254 404.629,595	8.791
19	549.526,504 404.621,315	20	549.526,349 404.620,264	1.062
21	549.525,29 404.613,105	22	549.523,716 404.593,783	19.386
23	549.523,301 404.587,385	1	549.523,214 404.577,309	10.076

Punct început	X / Y	Punct sfârșit	X / Y	Lungime segment (** (m)
6	549.544,931 404.593,588	7	549.545,636 404.600,378	6.827
8	549.545,856 404.602,494	9	549.546,397 404.605,645	3.197
10	549.548,124 404.614,071	11	549.548,94 404.621,155	7.131
12	549.549,835 404.628,876	13	549.550,1 404.633,181	4.313
14	549.549,074 404.633,361	15	549.543,682 404.634,919	5.613
16	549.538,661 404.636,038	17	549.528,575 404.638,286	10.333
18	549.527,254 404.629,595	19	549.526,504 404.621,315	8.314
20	549.526,349 404.620,264	21	549.525,29 404.613,105	7.237
22	549.523,716 404.593,783	23	549.523,301 404.587,385	6.411

** Lungimile segmentelor sunt determinate în planul de proiecție Stereo 70 și sunt rotunjite la 1 milimetru.

*** Distanța dintre puncte este formată din segmente cumulate ce sunt mai mici decât valoarea 1 milimetru.

**DATE DESPRE IMOBILUL NR. 1901**

Oficiul de Cadastru și Publicitate Imobiliară PRAHOVA
Biroul de Cadastru și Publicitate Imobiliară Câmpina

A. Partea I. Descrierea imobilului

TEREN Intravilan

Adresa: Loc. Plaiu, Nr. 292, Jud. Prahova

Nr. Crt	Nr cadastral Nr. topografic	Suprafața* (mp)	Observații / Referințe
A1	21392	Din acte: 5.400 Masurata: 5.962	Sector cadastral:11 Teren imprejmuit;

Construcții

Crt	Nr cadastral Nr. topografic	Adresa	Observații / Referințe
A1.1	21392-C1	Loc. Plaiu, Nr. 292, Jud. Prahova	Nr. niveluri:2; S. construita la sol:82 mp; C1- casa de locuit, S beci - 14 mp, Sc desf. - 96.00 mp- an constr. 1963
A1.2	21392-C2	Loc. Plaiu, Nr. 292, Jud. Prahova	Nr. niveluri:1; S. construita la sol:74 mp; C2- anexa - an constr. 1963

B. Partea II. Proprietari și acte

Inscrieri privitoare la dreptul de proprietate și alte drepturi reale		Referințe
28360 / 13/07/2022		
Act Notarial nr. 305 CM, din 03/06/2022 emis de NP SAVULESCU VASILE (inscris sub semnatura privata nr NOTA din 13.07.2022, emis de MESTERU IONUT-SEBASTIAN;inscris sub semnatura privata nr PAD din 13.07.2022, emis de MESTERU IONUT-SEBASTIAN;act notarial nr 1977CVC din 13.06.1969, emis de NOTARIATUL DE STAT LOCAL CAMPINA;act administrativ nr 4631 FISCAL din 08.07.2022, emis de PRIMARIA PROVITA DE SUS;inscris sub semnatura privata nr CERERE din 13.07.2022, emis de MESTERU IONUT SEBASTIAN;act administrativ nr 4468 ADEVERINTA din 30.06.2022, emis de COM. PROVITA DE SUS);		
B1	Intabulare, drept de PROPRIETATE, dobandit prin Succesiune, cota actuala 1/3, cota initiala 1/3 1) MICU MIHAELA-PETRUȚA	A1, A1.1, A1.2
B2	Intabulare, drept de PROPRIETATE, dobandit prin Succesiune, cota actuala 1/3, cota initiala 1/3 1) MÎNDĂIANU GABRIELA	A1, A1.1, A1.2
B3	Intabulare, drept de PROPRIETATE, dobandit prin Succesiune, cota actuala 1/3, cota initiala 1/3 1) PIROI CONSTANTIN-MIHAIL	A1, A1.1, A1.2

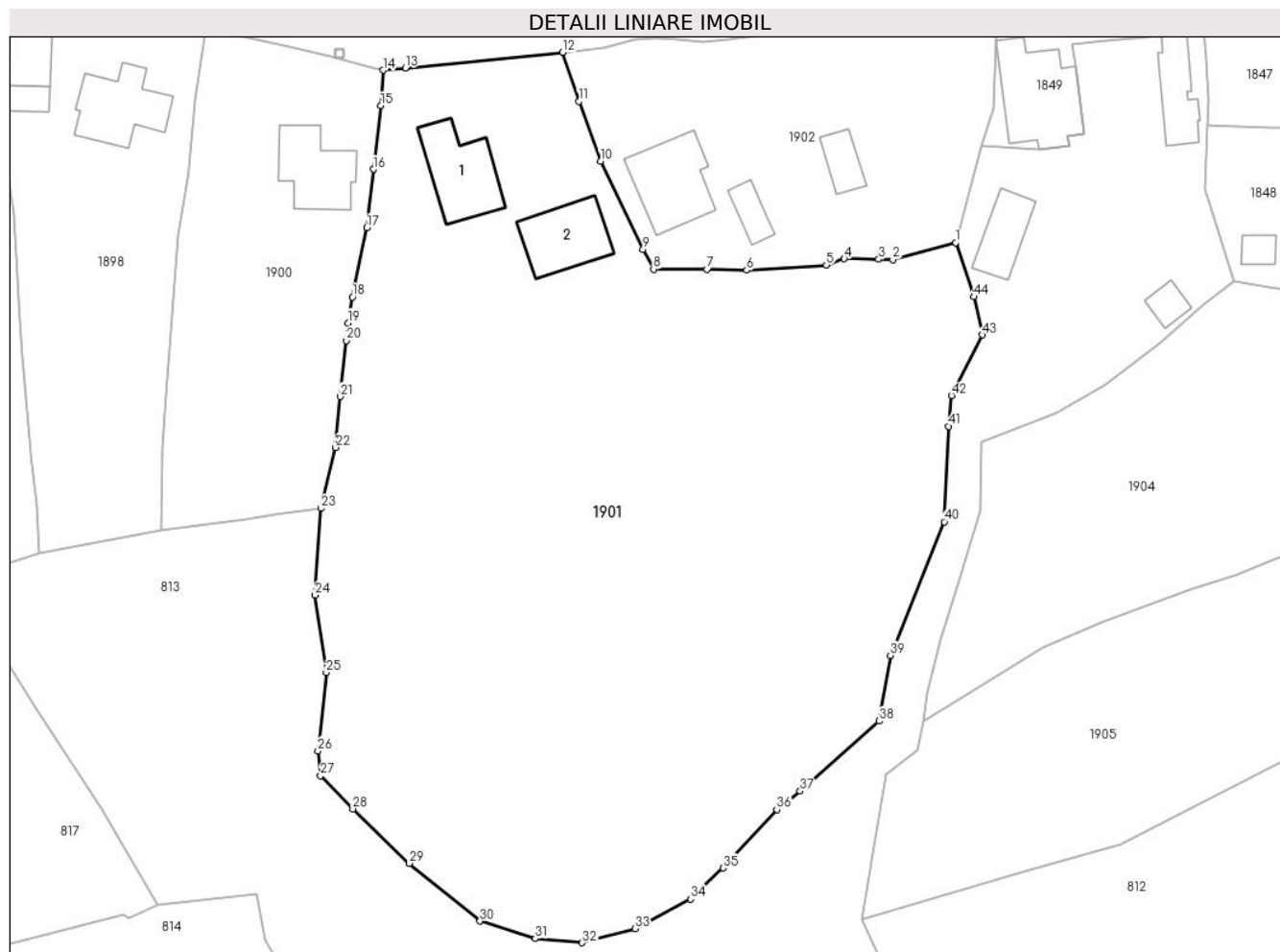
C. Partea III. SARCINI .

Inscrieri privind dezmembramintele dreptului de proprietate, drepturi reale de garanție și sarcini	Referințe
NU SUNT	

Teren

Nr cadastral	Suprafața (mp)*	Observații / Referințe
21392	Din acte: 5.400 Masurata: 5.962	

* Suprafața este determinată în planul de proiecție Stereo 70.



Date referitoare la teren

Crt	Categorie folosință	Intra vilan	Suprafața (mp)	Tarla	Parcelă	Nr. topo	Observații / Referințe
1	curți constructii	DA	758	44	1585	-	
2	faneata	DA	5.204	44	1586, 1587	-	

Date referitoare la construcții

Crt	Număr	Destinație construcție	Supraf. (mp)	Situație juridică	Observații / Referințe
A1.1	21392-C1	construcții de locuințe	82	Cu acte	Nr. niveluri:2; S. construita la sol:82 mp; C1- casa de locuit, S beci - 14 mp, Sc desf. - 96.00 mp- an constr. 1963
A1.2	21392-C2	construcții de locuințe	74	Cu acte	Nr. niveluri:1; S. construita la sol:74 mp; C2- anexa - an constr. 1963

Lungime Segmente

1) Valorile lungimilor segmentelor sunt obținute din proiecție în plan.

Punct început	X / Y	Punct sfârșit	X / Y	Lungime segment	Punct început	X / Y	Punct sfârșit	X / Y	Lungime segment	Punct început	X / Y	Punct sfârșit	X / Y	Lungime segment
1	549.619,617 404.612,251	2	549.611,987 404.610,201	7.901	2	549.611,987 404.610,201	3	549.610,273 404.610,233	1.714	3	549.610,273 404.610,233	4	549.606,091 404.610,312	4.183
4	549.606,091 404.610,312	5	549.603,942 404.609,516	2.292	5	549.603,942 404.609,516	6	549.594,245 404.608,918	9.715	6	549.594,245 404.608,918	7	549.589,457 404.609,005	4.789

Punct început	X / Y	Punct sfârșit	X / Y	Lungime segment	Punct început	X / Y	Punct sfârșit	X / Y	Lungime segment	Punct început	X / Y	Punct sfârșit	X / Y	Lungime segment
7	549.589,457 404.609,005	8	549.582,952 404.609,044	6.505	8	549.582,952 404.609,044	9	549.581,674 404.611,45	2.724	9	549.581,674 404.611,45	10	549.576,508 404.622,159	11.89
10	549.576,508 404.622,159	11	549.573,918 404.629,406	7.696	11	549.573,918 404.629,406	12	549.571,907 404.635,354	6.279	12	549.571,907 404.635,354	13	549.552,822 404.633,448	19.18
13	549.552,822 404.633,448	14	549.550,1 404.633,181	2.735	14	549.550,1 404.633,181	15	549.549,835 404.628,876	4.313	15	549.549,835 404.628,876	16	549.548,94 404.621,155	7.773
16	549.548,94 404.621,155	17	549.548,124 404.614,071	7.131	17	549.548,124 404.614,071	18	549.546,397 404.605,645	8.601	18	549.546,397 404.605,645	19	549.545,856 404.602,494	3.197
19	549.545,856 404.602,494	20	549.545,636 404.600,378	2.127	20	549.545,636 404.600,378	21	549.544,931 404.593,588	6.827	21	549.544,931 404.593,588	22	549.544,352 404.587,391	6.224
22	549.544,352 404.587,391	23	549.542,56 404.579,999	7.606	23	549.542,56 404.579,999	24	549.541,857 404.569,482	10.54	24	549.541,857 404.569,482	25	549.543,21 404.560,071	9.508
25	549.543,21 404.560,071	26	549.542,21 404.550,573	9.55	26	549.542,21 404.550,573	27	549.542,522 404.547,568	3.021	27	549.542,522 404.547,568	28	549.546,449 404.543,536	5.628
28	549.546,449 404.543,536	29	549.553,3 404.536,94	9.51	29	549.553,3 404.536,94	30	549.561,882 404.529,918	11.089	30	549.561,882 404.529,918	31	549.568,591 404.527,78	7.041
31	549.568,591 404.527,78	32	549.574,26 404.527,282	5.691	32	549.574,26 404.527,282	33	549.580,688 404.529,007	6.655	33	549.580,688 404.529,007	34	549.587,485 404.532,587	7.682
34	549.587,485 404.532,587	35	549.591,386 404.536,356	5.424	35	549.591,386 404.536,356	36	549.597,91 404.543,437	9.628	36	549.597,91 404.543,437	37	549.600,752 404.545,682	3.622
37	549.600,752 404.545,682	38	549.610,338 404.554,19	12.817	38	549.610,338 404.554,19	39	549.611,693 404.562,17	8.094	39	549.611,693 404.562,17	40	549.618,239 404.578,376	17.478
40	549.618,239 404.578,376	41	549.618,791 404.589,97	11.607	41	549.618,791 404.589,97	42	549.619,114 404.593,689	3.733	42	549.619,114 404.593,689	43	549.622,855 404.601,051	8.258
43	549.622,855 404.601,051	44	549.621,825 404.605,684	4.746	44	549.621,825 404.605,684	1	549.619,617 404.612,251	6.928					

** Lungimile segmentelor sunt determinate în planul de proiecție Stereo 70 și sunt rotunjite la 1 milimetru.

*** Distanța dintre puncte este formată din segmente cumulate ce sunt mai mici decât valoarea 1 milimetru.

**DATE DESPRE IMOBILUL NR. 1902**

Oficiul de Cadastru și Publicitate Imobiliară PRAHOVA
Biroul de Cadastru și Publicitate Imobiliară Câmpina

A. Partea I. Descrierea imobilului

TEREN Intravilan

Adresa: Loc. Plaiu, Nr. 293, Jud. Prahova

Nr. Crt	Nr cadastral Nr. topografic	Suprafața* (mp)	Observații / Referințe
A1		1.417	Sector cadastral:11 Teren imprejmuit;

Construcții

Crt	Nr cadastral Nr. topografic	Adresa	Observații / Referințe
A1.1		Loc. Plaiu, Nr. 293, Jud. Prahova	Nr. niveluri:1; S. construita la sol:85 mp; Locuinta (P) din lemn cu fundatie de piatra, acoperita cu tabla, anul 1965.
A1.2		Loc. Plaiu, Nr. 293, Jud. Prahova	Nr. niveluri:1; S. construita la sol:23 mp; Anexa acoperita cu tabla.
A1.3		Loc. Plaiu, Nr. 293, Jud. Prahova	Nr. niveluri:1; S. construita la sol:27 mp; Anexa acoperita cu tabla.

B. Partea II. Proprietari și acte

Inscrieri privitoare la dreptul de proprietate și alte drepturi reale		Referințe
/		
Act Normativ nr. LEGEA 7, din 13/03/1996 emis de PARLAMENTUL ROMANIEI;		
B1	Inscrierea provizorie, drept de PROPRIETATE, dobandit prin Lege, cota actuala 1/1, cota initiala 1/1 1) NEIDENTIFICAT NEIDENTIFICAT	A1, A1.1, A1.2, A1.3
B2	Se noteaza faptul ca imobilul are proprietar neidentificat.	A1, A1.1, A1.2, A1.3

C. Partea III. SARCINI .

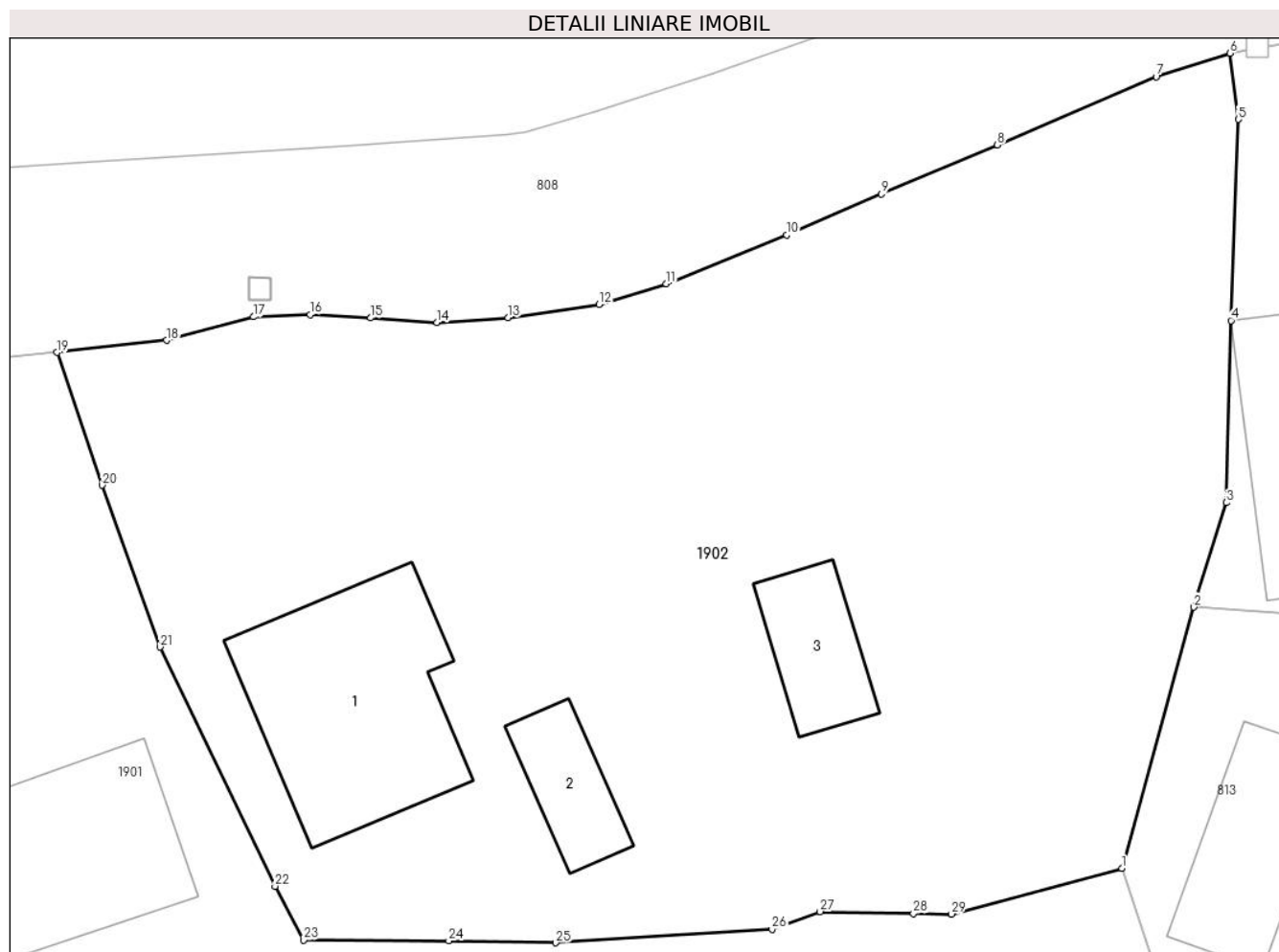
Inscrieri privind dezmembramintele dreptului de proprietate, drepturi reale de garanție și sarcini	Referințe
NU SUNT	

Anexa Nr. 1 La Partea I

Teren

Nr cadastral	Suprafața (mp)*	Observații / Referințe
	1.417	

* Suprafața este determinată în planul de proiecție Stereo 70.



Date referitoare la teren

Crt	Categorie folosință	Intravilan	Suprafața (mp)	Tarla	Parcelă	Nr. topo	Observații / Referințe
1	curți construcții	DA	764	44	1588	-	
2	faneata	DA	653	44	1589, 1591, 1590	-	

Date referitoare la construcții

Crt	Număr	Destinație construcție	Supraf. (mp)	Situație juridică	Observații / Referințe
A1.1		construcții de locuințe	85	Cu acte	Nr. niveluri:1; S. construită la sol:85 mp; Locuința (P) din lemn cu fundație de piatră, acoperită cu tablă, anul 1965.
A1.2		construcții anexa	23	Cu acte	Nr. niveluri:1; S. construită la sol:23 mp; Anexa acoperită cu tablă.
A1.3		construcții anexa	27	Cu acte	Nr. niveluri:1; S. construită la sol:27 mp; Anexa acoperită cu tablă.

Lungime Segmente

1) Valorile lungimilor segmentelor sunt obținute din proiecție în plan.

Punct început	X / Y	Punct sfârșit	X / Y	Lungime segment (** (m))	Punct început	X / Y	Punct sfârșit	X / Y	Lungime segment (** (m))
1	549.619,617 404.612,251	2	549.622,826 404.623,945	12.126	2	549.622,826 404.623,945	3	549.624,29 404.628,621	4.9

Punct început	X / Y	Punct sfârșit	X / Y	Lungime segment (** (m)
3	549.624,29 404.628,621	4	549.624,503 404.636,779	8.161
5	549.624,827 404.645,786	6	549.624,448 404.648,749	2.987
7	549.621,151 404.647,701	8	549.614,039 404.644,648	7.74
9	549.608,846 404.642,447	10	549.604,595 404.640,602	4.634
11	549.599,2 404.638,43	12	549.596,188 404.637,507	3.15
13	549.592,118 404.636,906	14	549.588,929 404.636,696	3.196
15	549.585,956 404.636,895	16	549.583,241 404.637,05	2.719
17	549.580,699 404.636,945	18	549.576,805 404.635,892	4.034
19	549.571,907 404.635,354	20	549.573,918 404.629,406	6.279
21	549.576,508 404.622,159	22	549.581,674 404.611,45	11.89
23	549.582,952 404.609,044	24	549.589,457 404.609,005	6.505
25	549.594,245 404.608,918	26	549.603,942 404.609,516	9.715
27	549.606,091 404.610,312	28	549.610,273 404.610,233	4.183
29	549.611,987 404.610,201	1	549.619,617 404.612,251	7.901

Punct început	X / Y	Punct sfârșit	X / Y	Lungime segment (** (m)
4	549.624,503 404.636,779	5	549.624,827 404.645,786	9.013
6	549.624,448 404.648,749	7	549.621,151 404.647,701	3.46
8	549.614,039 404.644,648	9	549.608,846 404.642,447	5.64
10	549.604,595 404.640,602	11	549.599,2 404.638,43	5.816
12	549.596,188 404.637,507	13	549.592,118 404.636,906	4.114
14	549.588,929 404.636,696	15	549.585,956 404.636,895	2.98
16	549.583,241 404.637,05	17	549.580,699 404.636,945	2.544
18	549.576,805 404.635,892	19	549.571,907 404.635,354	4.927
20	549.573,918 404.629,406	21	549.576,508 404.622,159	7.696
22	549.581,674 404.611,45	23	549.582,952 404.609,044	2.724
24	549.589,457 404.609,005	25	549.594,245 404.608,918	4.789
26	549.603,942 404.609,516	27	549.606,091 404.610,312	2.292
28	549.610,273 404.610,233	29	549.611,987 404.610,201	1.714

** Lungimile segmentelor sunt determinate în planul de proiecție Stereo 70 și sunt rotunjite la 1 milimetru.

*** Distanța dintre puncte este formată din segmente cumulate ce sunt mai mici decât valoarea 1 milimetru.



DATE DESPRE IMOBILUL NR. 1904

Oficiul de Cadastru și Publicitate Imobiliară PRAHOVA
Biroul de Cadastru și Publicitate Imobiliară Câmpina

A. Partea I. Descrierea imobilului

TEREN Intravilan

Adresa: Loc. Plaiu, Nr. 297, Jud. Prahova

Nr. Crt	Nr cadastral Nr. topografic	Suprafața* (mp)	Observații / Referințe
A1	20652	Din acte: 2.670 Masurata: 2.808	Sector cadastral:11 Teren imprejmuit;

Construcții

Crt	Nr cadastral Nr. topografic	Adresa	Observații / Referințe
A1.1	20652-C1	Loc. Plaiu, Nr. 297, Jud. Prahova	Nr. niveluri:2; S. construita la sol:110 mp; S. construita desfasurata:120 mp; BECI S= 10 MP
A1.2		Loc. Plaiu, Nr. 297, Jud. Prahova	Nr. niveluri:1; S. construita la sol:16 mp; S. construita desfasurata:16 mp; Anexa acoperita cu tabla.
A1.3		Loc. Plaiu, Nr. 297, Jud. Prahova	Nr. niveluri:1; S. construita la sol:12 mp; S. construita desfasurata:12 mp; Anexa acoperita cu tabla.
A1.4		Loc. Plaiu, Nr. 297, Jud. Prahova	Nr. niveluri:1; S. construita la sol:50 mp; Locuinta acoperita cu tabla.

B. Partea II. Proprietari și acte

Inscrieri privitoare la dreptul de proprietate și alte drepturi reale		Referințe
9268 / 15/06/2011		
Act Administrativ nr. 13, din 08/09/1962 emis de SFATUL POPULAR AL COMUNEI PROVITA DE SUS (act administrativ nr. 13/24-07-1976 emis de CONSILIUL POPULAR AL COMUNEI PROVITA DE SUS; act administrativ nr. 12/08-07-1980 emis de CONSILIUL POPULAR AL COMUNEI PROVITA DE SUS; act notarial nr. 2176/11-09-1961 emis de NOTARIATUL DE STAT; act notarial nr. 1911/16-04-1974 emis de NOTARIATUL DE STAT; act notarial nr. 302/11-08-2008 emis de BNP MIHAELA CRISTINA SI MIHAI POP;);		
B2	Intabulare, drept de PROPRIETATE, dobandit prin Succesiune, cota actuala 1/4, cota initiala 1/4 1) NEAGU CRISTINA	A1
B3	Intabulare, drept de PROPRIETATE, dobandit prin Succesiune, cota actuala 1/4, cota initiala 1/4 1) NEGOTEI GABRIELA-MIHAELA	A1
1364 / 31/01/2012		
Act Notarial nr. 405, din 30/01/2012 emis de SAVULESCU VASILE;		
B4	Intabulare, drept de PROPRIETATEdonatie, dobandit prin Conventie, cota actuala 1/4, cota initiala 1/4 1) NEAGU CRISTINA	A1
1366 / 31/01/2012		
Act Notarial nr. 404, din 30/01/2012 emis de SAVULESCU VASILE;		
B5	Intabulare, drept de PROPRIETATEdonatie, dobandit prin Conventie, cota actuala 1/4, cota initiala 1/4 1) NEGOTEI GABRIELA MIHAELA	A1
6043 / 15/02/2022		
Hotarare Judecatoreasca nr. 3505, din 13/12/2021 emis de JUDECATORIA CAMPINA;		
B7	se noteaza pentru informare sentinta civila nr. 3505/13.12.2021 pronuntata de Judecatoria Campina	A1
42531 / 22/09/2022		
Act Administrativ nr. C7050, din 21/07/2022 emis de OCPI PRAHOVA;		
B8	se noteaza anularea propunerii de dezmembrare a imobilului, de sub B6 in baza referatului C7050/ 21.07.2022 emis de OCPI Prahova	A1
/		
Act Normativ nr. legea 7, din 13/03/1996 emis de PARLAMENTUL ROMANIEI (Adeverinta 1878/18.03.2024 act administrativ emis de Primaria Provita de Sus);		
B9	Intabulare, drept de PROPRIETATE, dobandit prin Lege, cota actuala 1/1, cota initiala 1/1 1) NEGOTEI GABRIELA-MIHAELA 2) NEAGU CRISTINA	A1.1, A1.2, A1.3, A1.4

Inscrieri privind dezmembramintele dreptului de proprietate, drepturi reale de garanție și sarcini	Referințe
--	-----------

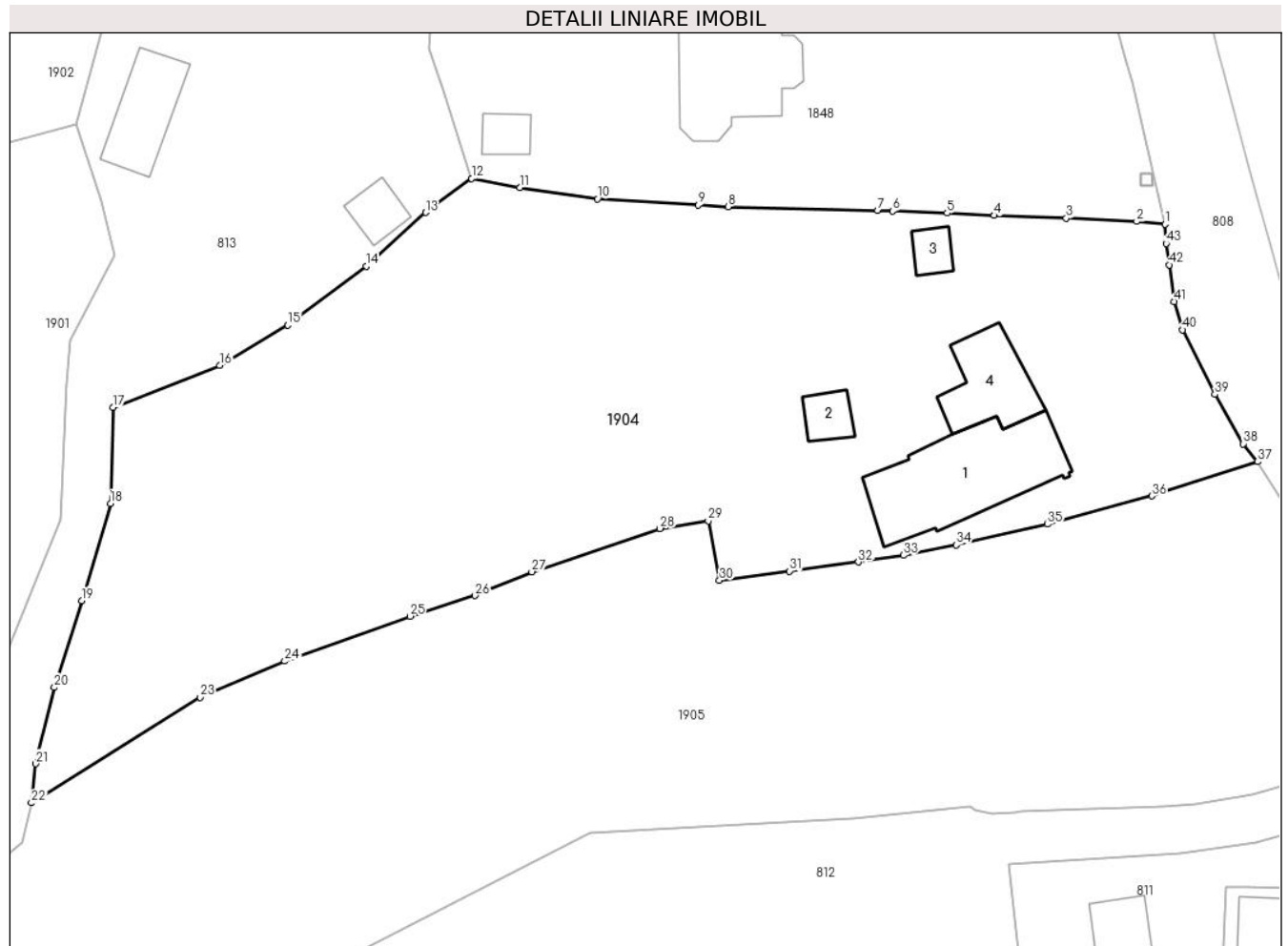
C. Partea III. SARCINI

Inscrieri privind dezmembramintele dreptului de proprietate, drepturi reale de garanție și sarcini	Referințe
29398 / 20/07/2022	
Act Administrativ nr. 29, din 08/12/2020 emis de PRIMARIA COMUNEI PROVITA DE SUS;	
C3	se radiaza dreptul de habitatie constituit in favoarea lui Neagu Victoria, de sub C1si C2, intrucat aceasta a decedat
	A1

Teren

Nr cadastral	Suprafața (mp)*	Observații / Referințe
20652	Din acte: 2.670 Masurata: 2.808	

* Suprafața este determinată în planul de proiecție Stereo 70.



Date referitoare la teren

Crt	Categorie folosință	Intra vilan	Suprafața (mp)	Tarla	Parcelă	Nr. topo	Observații / Referințe
1	curți constructii	DA	1.071	44	1598, 1599, 1600	-	
2	faneata	DA	1.737	44	1598, 1599, 1600	-	

Date referitoare la construcții

Crt	Număr	Destinație construcție	Supraf. (mp)	Situație juridică	Observații / Referințe
A1.1	20652-C1	construcții de locuințe	110	Cu acte	Nr. niveluri:2; S. construita la sol:110 mp; S. construita desfasurata:120 mp; BECI S= 10 MP
A1.2		construcții anexa	16	Cu acte	Nr. niveluri:1; S. construita la sol:16 mp; S. construita desfasurata:16 mp; Anexa acoperita cu tabla.
A1.3		construcții anexa	12	Cu acte	Nr. niveluri:1; S. construita la sol:12 mp; S. construita desfasurata:12 mp; Anexa acoperita cu tabla.
A1.4		construcții de locuințe	50	Cu acte	Nr. niveluri:1; S. construita la sol:50 mp; Locuinta acoperita cu tabla.

Lungime Segmente

1) Valorile lungimilor segmentelor sunt obținute din proiecție în plan.

Punct început	X / Y	Punct sfârșit	X / Y	Lungime segment
1	549.712,835 404.603,679	2	549.710,434 404.603,898	2.411
4	549.698,239 404.604,409	5	549.694,194 404.604,619	4.05
7	549.688,243 404.604,845	8	549.675,45 404.605,168	12.79 7
10	549.664,254 404.605,829	11	549.657,612 404.606,796	6.712
13	549.649,534 404.604,666	14	549.644,447 404.600,072	6.854
16	549.631,9 404.591,58	17	549.622,755 404.587,998	9.821
19	549.620,083 404.571,447	20	549.617,75 404.564,016	7.789
22	549.615,788 404.554,137	23	549.630,234 404.563,167	17.03 6
25	549.648,195 404.570,108	26	549.653,76 404.571,877	5.839
28	549.669,602 404.577,622	29	549.673,741 404.578,273	4.19
31	549.680,672 404.573,975	32	549.686,59 404.574,761	5.97
34	549.694,968 404.576,225	35	549.702,774 404.577,991	8.003
37	549.720,774 404.583,35	38	549.719,534 404.584,871	1.962
40	549.714,363 404.594,622	41	549.713,644 404.597,042	2.525
43	549.712,952 404.602,009	1	549.712,835 404.603,679	1.674

Punct început	X / Y	Punct sfârșit	X / Y	Lungime segment
2	549.710,434 404.603,898	3	549.704,398 404.604,18	6.043
5	549.694,194 404.604,619	6	549.689,526 404.604,796	4.671
8	549.675,45 404.605,168	9	549.672,88 404.605,32	2.574
11	549.657,612 404.606,796	12	549.653,479 404.607,59	4.209
14	549.644,447 404.600,072	15	549.637,741 404.595,025	8.393
17	549.622,755 404.587,998	18	549.622,563 404.579,769	8.231
20	549.617,75 404.564,016	21	549.616,156 404.557,489	6.719
23	549.630,234 404.563,167	24	549.637,471 404.566,267	7.873
26	549.653,76 404.571,877	27	549.658,635 404.573,916	5.284
29	549.673,741 404.578,273	30	549.674,691 404.573,181	5.18
32	549.686,59 404.574,761	33	549.690,44 404.575,331	3.892
35	549.702,774 404.577,991	36	549.711,717 404.580,405	9.263
38	549.719,534 404.584,871	39	549.717,122 404.589,109	4.876
41	549.713,644 404.597,042	42	549.713,206 404.600,187	3.175

Punct început	X / Y	Punct sfârșit	X / Y	Lungime segment
3	549.704,398 404.604,18	4	549.698,239 404.604,409	6.163
6	549.689,526 404.604,796	7	549.688,243 404.604,845	1.284
9	549.672,88 404.605,32	10	549.664,254 404.605,829	8.641
12	549.653,479 404.607,59	13	549.649,534 404.604,666	4.91
15	549.637,741 404.595,025	16	549.631,9 404.591,58	6.781
18	549.622,563 404.579,769	19	549.620,083 404.571,447	8.684
21	549.616,156 404.557,489	22	549.615,788 404.554,137	3.372
24	549.637,471 404.566,267	25	549.648,195 404.570,108	11.39 1
27	549.658,635 404.573,916	28	549.669,602 404.577,622	11.57 6
30	549.674,691 404.573,181	31	549.680,672 404.573,975	6.033
33	549.690,44 404.575,331	34	549.694,968 404.576,225	4.615
36	549.711,717 404.580,405	37	549.720,774 404.583,35	9.524
39	549.717,122 404.589,109	40	549.714,363 404.594,622	6.165
42	549.713,206 404.600,187	43	549.712,952 404.602,009	1.84

** Lungimile segmentelor sunt determinate în planul de proiecție Stereo 70 și sunt rotunjite la 1 milimetru.

*** Distanța dintre puncte este formată din segmente cumulate ce sunt mai mici decât valoarea 1 milimetru.

**DATE DESPRE IMOBILUL NR. 1905**

Oficiul de Cadastru și Publicitate Imobiliară PRAHOVA
Biroul de Cadastru și Publicitate Imobiliară Câmpina

A. Partea I. Descrierea imobilului

TEREN Intravilan

Adresa: Loc. Plaiu, Jud. Prahova

Nr. Crt	Nr cadastral Nr. topografic	Suprafața* (mp)	Observații / Referințe
A1		2.932	Sector cadastral:11 Teren imprejmuit;

B. Partea II. Proprietari și acte

Inscrieri privitoare la dreptul de proprietate și alte drepturi reale		Referințe
/		
Act Normativ nr. LEGEA 7, din 13/03/1996 emis de PARLAMENTUL ROMANIEI;		
B1	Inscrierea provizorie, drept de PROPRIETATE, dobandit prin Lege, cota actuala 1/1, cota initiala 1/1 1) NEIDENTIFICAT NEIDENTIFICAT	A1
B2	Se noteaza faptul ca imobilul are proprietar neidentificat.	A1

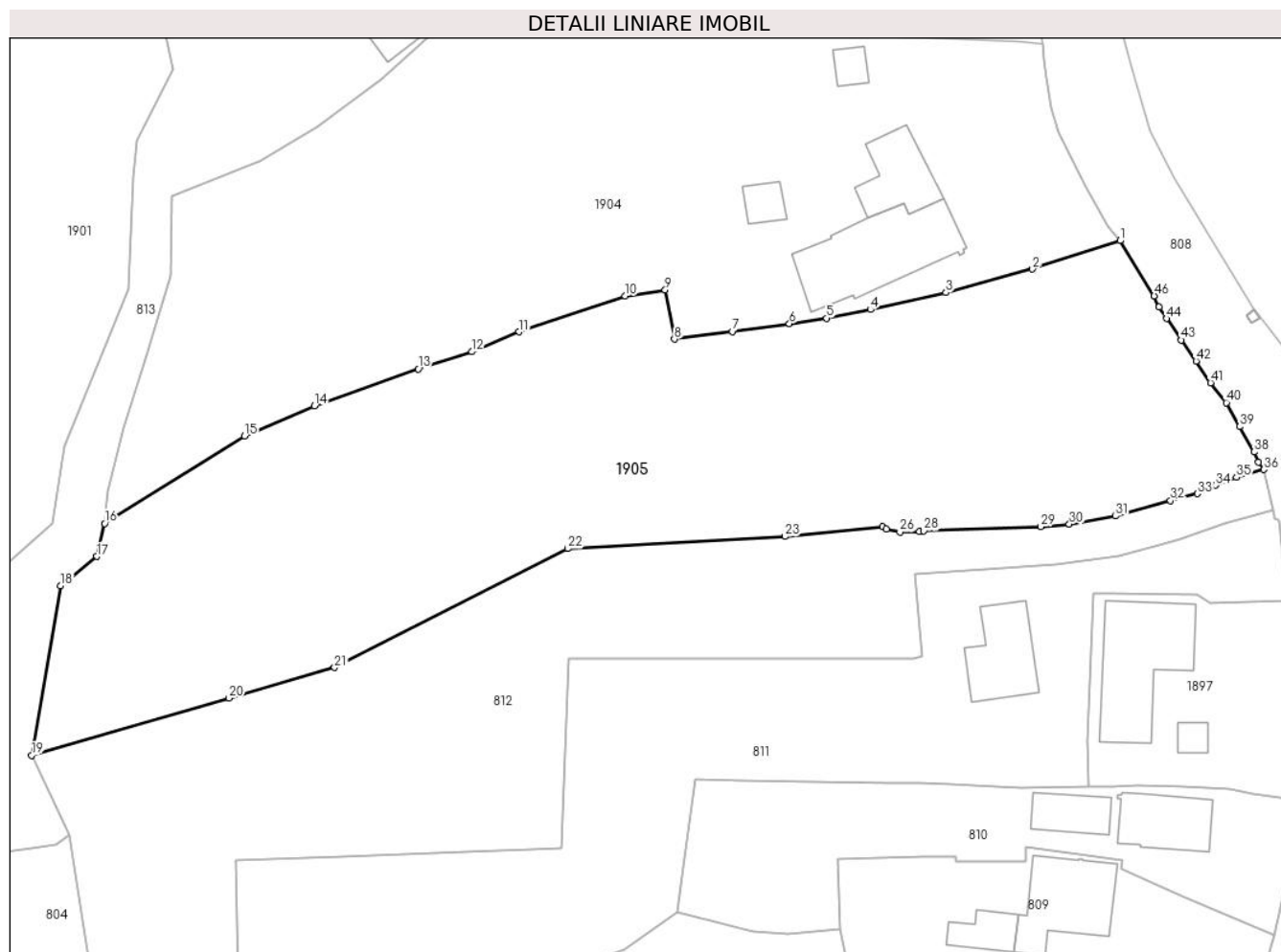
C. Partea III. SARCINI .

Inscrieri privind dezmembramintele dreptului de proprietate, drepturi reale de garanție și sarcini	Referințe
NU SUNT	

Teren

Nr cadastral	Suprafața (mp)*	Observații / Referințe
	2.932	

* Suprafața este determinată în planul de proiecție Stereo 70.



Date referitoare la teren

Crt	Categorie folosință	Intravilan	Suprafața (mp)	Tarla	Parcelă	Nr. topo	Observații / Referințe
1	faneata	DA	2.932	44	1601	-	

Lungime Segmente

1) Valorile lungimilor segmentelor sunt obținute din proiecție în plan.

Punct început	X / Y	Punct sfârșit	X / Y	Lungime segment
1	549.720,774 404.583,35	2	549.711,717 404.580,405	9.524
4	549.694,968 404.576,225	5	549.690,44 404.575,331	4.615
7	549.680,672 404.573,975	8	549.674,691 404.573,181	6.033
10	549.669,602 404.577,622	11	549.658,635 404.573,916	11.576
13	549.648,195 404.570,108	14	549.637,471 404.566,267	11.391
16	549.615,788 404.554,137	17	549.614,983 404.550,72	3.511

Punct început	X / Y	Punct sfârșit	X / Y	Lungime segment
2	549.711,717 404.580,405	3	549.702,774 404.577,991	9.263
5	549.690,44 404.575,331	6	549.686,59 404.574,761	3.892
8	549.674,691 404.573,181	9	549.673,741 404.578,273	5.18
11	549.658,635 404.573,916	12	549.653,76 404.571,877	5.284
14	549.637,471 404.566,267	15	549.630,234 404.563,167	7.873
17	549.614,983 404.550,72	18	549.611,227 404.547,708	4.815

Punct început	X / Y	Punct sfârșit	X / Y	Lungime segment
3	549.702,774 404.577,991	4	549.694,968 404.576,225	8.003
6	549.686,59 404.574,761	7	549.680,672 404.573,975	5.97
9	549.673,741 404.578,273	10	549.669,602 404.577,622	4.19
12	549.653,76 404.571,877	13	549.648,195 404.570,108	5.839
15	549.630,234 404.563,167	16	549.615,788 404.554,137	17.036
18	549.611,227 404.547,708	19	549.608,238 404.530,173	17.788

Punct început	X / Y	Punct sfârșit	X / Y	Lungime segment	Punct început	X / Y	Punct sfârșit	X / Y	Lungime segment	Punct început	X / Y	Punct sfârșit	X / Y	Lungime segment
19	549.608,238 404.530,173	20	549.628,653 404.536,09	21.255	20	549.628,653 404.536,09	21	549.639,552 404.539,249	11.348	21	549.639,552 404.539,249	22	549.663,65 404.551,535	27.049
22	549.663,65 404.551,535	23	549.686,137 404.552,787	22.522	23	549.686,137 404.552,787	24	549.696,231 404.553,814	10.146	24	549.696,231 404.553,814	25	549.696,618 404.553,527	0.482
25	549.696,618 404.553,527	26	549.698,007 404.553,244	1.418	26	549.698,007 404.553,244	27	549.700,032 404.553,278	2.025	27	549.700,032 404.553,278	28	549.700,491 404.553,364	0.467
28	549.700,491 404.553,364	29	549.712,592 404.553,797	12.109	29	549.712,592 404.553,797	30	549.715,524 404.554,063	2.944	30	549.715,524 404.554,063	31	549.720,315 404.554,898	4.863
31	549.720,315 404.554,898	32	549.725,996 404.556,474	5.896	32	549.725,996 404.556,474	33	549.728,766 404.557,216	2.868	33	549.728,766 404.557,216	34	549.730,665 404.558,088	2.09
34	549.730,665 404.558,088	35	549.732,803 404.558,901	2.287	35	549.732,803 404.558,901	36	549.735,637 404.559,706	2.946	36	549.735,637 404.559,706	37	549.735,103 404.560,463	0.926
37	549.735,103 404.560,463	38	549.734,625 404.561,517	1.157	38	549.734,625 404.561,517	39	549.733,122 404.564,142	3.025	39	549.733,122 404.564,142	40	549.731,759 404.566,616	2.825
40	549.731,759 404.566,616	41	549.730,13 404.568,665	2.618	41	549.730,13 404.568,665	42	549.728,641 404.570,915	2.698	42	549.728,641 404.570,915	43	549.727,12 404.573,092	2.656
43	549.727,12 404.573,092	44	549.725,568 404.575,305	2.703	44	549.725,568 404.575,305	45	549.724,811 404.576,511	1.424	45	549.724,811 404.576,511	46	549.724,314 404.577,655	1.247
46	549.724,314 404.577,655	1	549.720,774 404.583,35	6.706										

** Lungimile segmentelor sunt determinate în planul de proiecție Stereo 70 și sunt rotunjite la 1 milimetru.

*** Distanța dintre puncte este formată din segmente cumulate ce sunt mai mici decât valoarea 1 milimetru.

**DATE DESPRE IMOBILUL NR. 1909**

Oficiul de Cadastru și Publicitate Imobiliară PRAHOVA
Biroul de Cadastru și Publicitate Imobiliară Câmpina

A. Partea I. Descrierea imobilului

TEREN Intravilan

Nr. CF vechi:369(e:369)

Nr. cadastral vechi:292

Adresa: Loc. Plaiu, Str Plaiu, Jud. Prahova

Nr. Crt	Nr cadastral Nr. topografic	Suprafața* (mp)	Observații / Referințe
A1	20020	Din acte: 1.000 Masurata: 993	Sector cadastral:11 Teren imprejmuit;

B. Partea II. Proprietari și acte

Inscrieri privitoare la dreptul de proprietate și alte drepturi reale	Referințe
11884 / 01/11/2006	
Act Administrativ nr. 67232, din 29/05/1997 emis de CJSDPAT PRAHOVA;	
B1	A1
Intabulare, drept de PROPRIETATE, dobandit prin Constituire, cota actuala 1/1, cota initiala 1/1	
1) ANTONESCU ION	

C. Partea III. SARCINI .

Inscrieri privind dezmembramintele dreptului de proprietate, drepturi reale de garanție și sarcini	Referințe
NU SUNT	

Teren

Nr cadastral	Suprafața (mp)*	Observații / Referințe
20020	Din acte: 1.000 Masurata: 993	

* Suprafața este determinată în planul de proiecție Stereo 70.



Date referitoare la teren

Crt	Categorie folosință	Intra vilan	Suprafața (mp)	Tarla	Parcelă	Nr. topo	Observații / Referințe
1	faneata	DA	993	44	1578	-	

Lungime Segmente

1) Valorile lungimilor segmentelor sunt obținute din proiecție în plan.

Punct început	X / Y	Punct sfârșit	X / Y	Lungime segment (** (m)
1	549.497,911 404.572,074	2	549.501,696 404.572,471	3.806
2	549.501,696 404.572,471	3	549.496,776 404.594,049	22.132
3	549.496,776 404.594,049	4	549.492,302 404.613,042	19.513
4	549.492,302 404.613,042	5	549.485,39 404.650,378	37.97
5	549.485,39 404.650,378	6	549.478,674 404.650,433	6.716

Punct început	X / Y	Punct sfârșit	X / Y	Lungime segment (** (m)
6	549.478,674 404.650,433	7	549.476,632 404.650,162	2.06
7	549.476,632 404.650,162	8	549.470,347 404.649,237	6.353
8	549.470,347 404.649,237	9	549.466,15 404.648,577	4.249
9	549.466,15 404.648,577	10	549.463,901 404.648,353	2.26
10	549.463,901 404.648,353	11	549.479,314 404.617,398	34.58
11	549.479,314 404.617,398	12	549.480,346 404.614,673	2.914
12	549.480,346 404.614,673	13	549.480,908 404.613,191	1.585
13	549.480,908 404.613,191	14	549.483,048 404.606,778	6.761
14	549.483,048 404.606,778	15	549.485,709 404.597,449	9.701
15	549.485,709 404.597,449	16	549.492,315 404.579,03	19.568
16	549.492,315 404.579,03	17	549.494,664 404.572,612	6.834
17	549.494,664 404.572,612	18	549.495,355 404.571,806	1.062
18	549.495,355 404.571,806	1	549.497,911 404.572,074	2.57

** Lungimile segmentelor sunt determinate în planul de proiecție Stereo 70 și sunt rotunjite la 1 milimetru.

*** Distanța dintre puncte este formată din segmente cumulate ce sunt mai mici decât valoarea 1 milimetru.



DATE DESPRE IMOBILUL NR. 1910

Oficiul de Cadastru și Publicitate Imobiliară PRAHOVA
Biroul de Cadastru și Publicitate Imobiliară Câmpina

A. Partea I. Descrierea imobilului

TEREN Intravilan

Adresa: Loc. Provita De Sus, Jud. Prahova

Nr. Crt	Nr cadastral Nr. topografic	Suprafața* (mp)	Observații / Referințe
A1		1	Sector cadastral:17 Teren imprejmuit;

Construcții

Crt	Nr cadastral Nr. topografic	Adresa	Observații / Referințe
A1.1		Loc. Provita De Sus, Jud. Prahova	Nr. niveluri:1; S. construita la sol:1 mp;

B. Partea II. Proprietari și acte

Inscrieri privitoare la dreptul de proprietate și alte drepturi reale		Referințe
/		
Act Normativ nr. 123, din 10/07/2012 emis de PARLAMENTUL ROMANIEI;		
B1	Intabulare, drept de PROPRIETATE, dobandit prin Lege, cota actuala 1/1, cota initiala 1/1 1) STATUL ROMAN , CIF:99999999999999 <i>OBSERVATII: Domeniu public</i>	A1
Act Normativ nr. 980, din 16/12/2015 emis de GUVERNUL ROMANIEI;		
B2	Intabulare, drept de ADMINISTRARE, dobandit prin Lege, cota actuala 1/1, cota initiala 1/1 1) MINISTERUL ECONOMIEI, ENERGIEI SI MEDIULUI DE AFACERI , CIF:99999999999999	A1
Act Administrativ nr. 9, din 07/10/2005 emis de Ministerul Economiei si Comertului ((act aditional nr. 1/10.06.2008 emis de MINISTERUL ECONOMIEI SI FINANTELOR, act aditional nr. 2/18.06.2015 emis de MINISTERUL ENERGIEI, INTEPRINDERILOR MICI SI MIJLOCII SI MEDIULUI DE AFACERI, act aditional nr. 3/10.02.2016 emis de MINISTERUL ENERGIEI, act aditional nr. 4/02.03.2017 emis de MINISTERUL ENERGIEI, act aditional nr. 5/2020, act aditional nr. 6/30.10.2020, Certificat de Inregistrare a Societatii „ DISTRIBUTIE ENERGIE ELECTRICA „ SA emis de ORC Cluj la data de 27.02.2002, H.G.R. nr. 1342/2001 privind reorganizarea Societatii Comerciale de Distributie si Furnizare a Energiei Electrice „Electrica,, SA, Protocol 6045/12.04.2002 incheiat intre Societatea Comerciala de Distributie si Furnizare a Energiei Electrice „Electrica,, SA si Societatea Comerciala Filiala de distributie si Furnizare a Energiei Electrice „Electrica Muntenia Nord,, SA, incheiere de indreptare eroare materiala civila emisa de Tribunalul Comercial Cluj la data de 26.11.2020, Certificat de Inregistrare mentiuni nr. 128194/15.12.2020 emis de ORC Cluj, Certificat de Inregistrare a Societatii „DISTRIBUTIE ENERGIE ELECTRICA SA,, emis de ORC Cluj la data de 31.12.2020, Certificat de Inregistrare mentiuni nr. 802/07.02.2021 emis de ORC Cluj, Certificat de Inregistrare a SUCURSALEI DE DISTRIBUTIE A ENERGIEI ELECTRICE PLOIESTI, emis de ORC Prahova la data de 28.03.2002, Certificat de radiere a Societatii de Distributie a Energiei Electrice Muntenia Nord SA nr. 83302 din 31.12.2020).);		
B3	Intabulare, drept de CONCESIUNE, dobandit prin Lege, cota actuala 1/1, cota initiala 1/1 1) DISTRIBUTIE ENERGIE ELECTRICA ROMANIA SA , CIF:14476722, prin Sucursala de Distributie a Energiei Electrice Prahova <i>OBSERVATII: prin Sucursala de Distributie a Energiei Electrice Prahova</i>	A1
Act Normativ nr. 1342, din 27/12/2001 emis de GUVERNUL ROMANIEI ((Protocol 6045/12.04.2022));		
B4	Intabulare, drept de PROPRIETATE, dobandit prin Lege, cota actuala 1/1, cota initiala 1/1 1) DISTRIBUTIE ENERGIE ELECTRICA ROMANIA SA , CIF:14476722, prin Sucursala de Distributie a Energiei Electrice Prahova <i>OBSERVATII: prin Sucursala de Distributie a Energiei Electrice Prahova</i>	A1.1


C. Partea III. SARCINI .

Inscrieri privind dezmembramintele dreptului de proprietate, drepturi reale de garanție și sarcini	Referințe
NU SUNT	

Teren

Nr cadastral	Suprafața (mp)*	Observații / Referințe
	1	

* Suprafața este determinată în planul de proiecție Stereo 70.



Date referitoare la teren

Crt	Categorie folosință	Intra vilan	Suprafața (mp)	Tarla	Parcelă	Nr. topo	Observații / Referințe
1	curți constructii	DA	1	25	-	-	

Date referitoare la construcții

Crt	Număr	Destinație construcție	Supraf. (mp)	Situație juridică	Observații / Referințe
A1.1		construcții industriale și edilitare	1	Cu acte	Nr. niveluri:1; S. construita la sol:1 mp;

Lungime Segmente

1) Valorile lungimilor segmentelor sunt obținute din proiecție în plan.

Punct început	X / Y	Punct sfârșit	X / Y	Lungime segment (** (m))
1	550.855,934 403.615,617	2	550.855,927 403.615,618	0.007
2	550.855,927 403.615,618	3	550.854,936 403.615,667	0.992
3	550.854,936 403.615,667	4	550.854,886 403.614,668	1.0

Punct început	X / Y	Punct sfârșit	X / Y	Lungime segment (** (m)
4	550.854,886 403.614,668	5	550.855,424 403.614,642	0.539
5	550.855,424 403.614,642	6	550.855,885 403.614,619	0.462
6	550.855,885 403.614,619	1	550.855,934 403.615,617	0.999

** Lungimile segmentelor sunt determinate în planul de proiecție Stereo 70 și sunt rotunjite la 1 milimetru.

*** Distanța dintre puncte este formată din segmente cumulate ce sunt mai mici decât valoarea 1 milimetru.

**DATE DESPRE IMOBILUL NR. 1911**

Oficiul de Cadastru și Publicitate Imobiliară PRAHOVA
Biroul de Cadastru și Publicitate Imobiliară Câmpina

A. Partea I. Descrierea imobilului

TEREN Extravilan

Adresa: Jud. Prahova

Nr. Crt	Nr cadastral Nr. topografic	Suprafața* (mp)	Observații / Referințe
A1		1.308	Sector cadastral:3 Teren neimprejmuit;

B. Partea II. Proprietari și acte

Inscrieri privitoare la dreptul de proprietate și alte drepturi reale	Referințe
/	
Act Administrativ nr. HCL 1, din 30/01/2015 emis de COMUNA PROVITA DE SUS;	
B1	A1
Intabulare, drept de PROPRIETATE, dobandit prin Lege, cota actuala 1/1, cota initiala 1/1	
1) COMUNA PROVITA DE SUS, CIF:2845362, DOMENIUL PUBLIC	

C. Partea III. SARCINI .

Inscrieri privind dezmembramintele dreptului de proprietate, drepturi reale de garanție și sarcini	Referințe
NU SUNT	

Anexa Nr. 1 La Partea I

Teren

Nr cadastral	Suprafața (mp)*	Observații / Referințe
	1.308	

* Suprafața este determinată în planul de proiecție Stereo 70.



Date referitoare la teren

Crt	Categorie folosință	Intravilan	Suprafața (mp)	Tarla	Parcelă	Nr. topo	Observații / Referințe
1	drum	NU	1.308	2	De 84	-	

Lungime Segmente

1) Valorile lungimilor segmentelor sunt obținute din proiecție în plan.

Punct început	X / Y	Punct sfârșit	X / Y	Lungime segment
1	549.231,142 406.915,267	2	549.242,256 406.903,911	15.89
4	549.259,617 406.883,146	5	549.267,337 406.868,001	16.99
7	549.273,069 406.849,528	8	549.270,538 406.845,152	5.055
10	549.269,825 406.828,411	11	549.266,586 406.815,75	13.06
13	549.264,92 406.808,037	14	549.269,545 406.807,626	4.643
16	549.277,181 406.845,322	17	549.278,903 406.858,025	12.81
2	549.242,256 406.903,911	3	549.254,456 406.892,723	16.55
5	549.267,337 406.868,001	6	549.270,941 406.858,491	10.17
8	549.270,538 406.845,152	9	549.270,801 406.841,911	3.252
11	549.266,586 406.815,75	12	549.265,335 406.809,917	5.966
14	549.269,545 406.807,626	15	549.274,423 406.824,985	18.03
17	549.278,903 406.858,025	18	549.287,865 406.839,471	20.60
3	549.254,456 406.892,723	4	549.259,617 406.883,146	10.87
6	549.270,941 406.858,491	7	549.273,069 406.849,528	9.212
9	549.270,801 406.841,911	10	549.269,825 406.828,411	13.53
12	549.265,335 406.809,917	13	549.264,92 406.808,037	1.925
15	549.274,423 406.824,985	16	549.277,181 406.845,322	20.52
18	549.287,865 406.839,471	19	549.289,204 406.848,102	8.734

Punct început	X / Y	Punct sfârșit	X / Y	Lungime segment	Punct început	X / Y	Punct sfârșit	X / Y	Lungime segment	Punct început	X / Y	Punct sfârșit	X / Y	Lungime segment
19	549.289,204 406.848,102	20	549.276,043 406.873,012	28.173	20	549.276,043 406.873,012	21	549.267,733 406.888,739	17.787	21	549.267,733 406.888,739	22	549.265,61 406.892,576	4.385
22	549.265,61 406.892,576	23	549.260,703 406.897,865	7.215	23	549.260,703 406.897,865	24	549.255,017 406.903,207	7.802	24	549.255,017 406.903,207	25	549.243,047 406.912,451	15.124
25	549.243,047 406.912,451	26	549.235,147 406.920,629	11.371	26	549.235,147 406.920,629	27	549.230,509 406.926,496	7.479	27	549.230,509 406.926,496	28	549.227,004 406.937,064	11.134
28	549.227,004 406.937,064	29	549.222,328 406.944,35	8.657	29	549.222,328 406.944,35	30	549.218,359 406.946,246	4.399	30	549.218,359 406.946,246	31	549.212,313 406.949,953	7.092
31	549.212,313 406.949,953	32	549.200,625 406.955,915	13.121	32	549.200,625 406.955,915	33	549.188,461 406.957,434	12.258	33	549.188,461 406.957,434	34	549.184,911 406.947,556	10.497
34	549.184,911 406.947,556	35	549.188,916 406.950,916	5.228	35	549.188,916 406.950,916	36	549.194,764 406.952,543	6.07	36	549.194,764 406.952,543	37	549.200,346 406.951,53	5.673
37	549.200,346 406.951,53	38	549.206,256 406.950,123	6.075	38	549.206,256 406.950,123	39	549.212,573 406.946,302	7.383	39	549.212,573 406.946,302	40	549.221,617 406.936,862	13.073
40	549.221,617 406.936,862	41	549.223,053 406.933,563	3.598	41	549.223,053 406.933,563	1	549.231,142 406.915,267	20.004					

** Lungimile segmentelor sunt determinate în planul de proiecție Stereo 70 și sunt rotunjite la 1 milimetru.

*** Distanța dintre puncte este formată din segmente cumulate ce sunt mai mici decât valoarea 1 milimetru.



DATE DESPRE IMOBILUL NR. 1912

Oficiul de Cadastru și Publicitate Imobiliară PRAHOVA
Biroul de Cadastru și Publicitate Imobiliară Câmpina

A. Partea I. Descrierea imobilului

TEREN Intravilan

Adresa: Loc. Provita De Sus, Jud. Prahova

Nr. Crt	Nr cadastral Nr. topografic	Suprafața* (mp)	Observații / Referințe
A1		1	Sector cadastral:17 Teren imprejmuit;

Construcții

Crt	Nr cadastral Nr. topografic	Adresa	Observații / Referințe
A1.1		Loc. Provita De Sus, Jud. Prahova	Nr. niveluri:1; S. construita la sol:1 mp;

B. Partea II. Proprietari și acte

Inscrieri privitoare la dreptul de proprietate și alte drepturi reale		Referințe
/		
Act Normativ nr. 123, din 10/07/2012 emis de PARLAMENTUL ROMANIEI;		
B1	Intabulare, drept de PROPRIETATE, dobandit prin Lege, cota actuala 1/1, cota initiala 1/1 1) STATUL ROMAN , CIF:99999999999999 <i>OBSERVATII: Domeniu public</i>	A1
Act Normativ nr. 980, din 16/12/2015 emis de GUVERNUL ROMANIEI;		
B2	Intabulare, drept de ADMINISTRARE, dobandit prin Lege, cota actuala 1/1, cota initiala 1/1 1) MINISTERUL ECONOMIEI, ENERGIEI SI MEDIULUI DE AFACERI , CIF:99999999999999	A1
Act Administrativ nr. 9, din 07/10/2005 emis de Ministerul Economiei si Comertului ((act aditional nr. 1/10.06.2008 emis de MINISTERUL ECONOMIEI SI FINANTELOR, act aditional nr. 2/18.06.2015 emis de MINISTERUL ENERGIEI, INTEPRINDERILOR MICI SI MIJLOCII SI MEDIULUI DE AFACERI, act aditional nr. 3/10.02.2016 emis de MINISTERUL ENERGIEI, act aditional nr. 4/02.03.2017 emis de MINISTERUL ENERGIEI, act aditional nr. 5/2020, act aditional nr. 6/30.10.2020, Certificat de Inregistrare a Societatii „ DISTRIBUTIE ENERGIE ELECTRICA „ SA emis de ORC Cluj la data de 27.02.2002, H.G.R. nr. 1342/2001 privind reorganizarea Societatii Comerciale de Distributie si Furnizare a Energiei Electrice „Electrica,, SA, Protocol 6045/12.04.2002 incheiat intre Societatea Comerciala de Distributie si Furnizare a Energiei Electrice „Electrica,, SA si Societatea Comerciala Filiala de distributie si Furnizare a Energiei Electrice „Electrica Muntenia Nord,, SA, incheiere de indreptare eroare materiala civila emisa de Tribunalul Comercial Cluj la data de 26.11.2020, Certificat de Inregistrare mentiuni nr. 128194/15.12.2020 emis de ORC Cluj, Certificat de Inregistrare a Societatii „DISTRIBUTIE ENERGIE ELECTRICA SA,, emis de ORC Cluj la data de 31.12.2020, Certificat de Inregistrare mentiuni nr. 802/07.02.2021 emis de ORC Cluj, Certificat de Inregistrare a SUCURSALEI DE DISTRIBUTIE A ENERGIEI ELECTRICE PLOIESTI, emis de ORC Prahova la data de 28.03.2002, Certificat de radiere a Societatii de Distributie a Energiei Electrice Muntenia Nord SA nr. 83302 din 31.12.2020).);		
B3	Intabulare, drept de CONCESIUNE, dobandit prin Lege, cota actuala 1/1, cota initiala 1/1 1) DISTRIBUTIE ENERGIE ELECTRICA ROMANIA SA , CIF:14476722, prin Sucursala de Distributie a Energiei Electrice Prahova <i>OBSERVATII: prin Sucursala de Distributie a Energiei Electrice Prahova</i>	A1
Act Normativ nr. 1342, din 27/12/2001 emis de GUVERNUL ROMANIEI ((Protocol 6045/12.04.2022));		
B4	Intabulare, drept de PROPRIETATE, dobandit prin Lege, cota actuala 1/1, cota initiala 1/1 1) DISTRIBUTIE ENERGIE ELECTRICA ROMANIA SA , CIF:14476722, prin Sucursala de Distributie a Energiei Electrice Prahova <i>OBSERVATII: prin Sucursala de Distributie a Energiei Electrice Prahova</i>	A1.1


C. Partea III. SARCINI .

Inscrieri privind dezmembramintele dreptului de proprietate, drepturi reale de garanție și sarcini	Referințe
NU SUNT	

Teren

Nr cadastral	Suprafața (mp)*	Observații / Referințe
	1	

* Suprafața este determinată în planul de proiecție Stereo 70.



Date referitoare la teren

Crt	Categorie folosință	Intra vilan	Suprafața (mp)	Tarla	Parcelă	Nr. topo	Observații / Referințe
1	curți constructii	DA	1	25	-	-	

Date referitoare la construcții

Crt	Număr	Destinație construcție	Supraf. (mp)	Situație juridică	Observații / Referințe
A1.1		construcții industriale și edilitare	1	Cu acte	Nr. niveluri:1; S. construita la sol:1 mp;

Lungime Segmente

1) Valorile lungimilor segmentelor sunt obținute din proiecție în plan.

Punct început	X / Y	Punct sfârșit	X / Y	Lungime segment (** (m)
1	551.042,902 403.494,824	2	551.041,903 403.494,874	1.0
2	551.041,903 403.494,874	3	551.041,854 403.493,875	1.0
3	551.041,854 403.493,875	4	551.042,852 403.493,825	0.999

Punct început	X / Y	Punct sfârşit	X / Y	Lungime segment (** (m)
4	551.042,852 403.493,825	1	551.042,902 403.494,824	1.0

** Lungimile segmentelor sunt determinate în planul de proiecţie Stereo 70 şi sunt rotunjite la 1 milimetru.

*** Distanţa dintre puncte este formată din segmente cumulate ce sunt mai mici decât valoarea 1 milimetru.

**DATE DESPRE IMOBILUL NR. 1913**

Oficiul de Cadastru și Publicitate Imobiliară PRAHOVA
Biroul de Cadastru și Publicitate Imobiliară Câmpina

A. Partea I. Descrierea imobilului

TEREN Extravilan

Adresa: Jud. Prahova

Nr. Crt	Nr cadastral Nr. topografic	Suprafața* (mp)	Observații / Referințe
A1		749	Sector cadastral:3 Teren neimprejmuit;

B. Partea II. Proprietari și acte

Inscrieri privitoare la dreptul de proprietate și alte drepturi reale		Referințe
/		
Act Normativ nr. LEGEA 7, din 13/03/1996 emis de PARLAMENTUL ROMANIEI;		
B1	Inscrierea provizorie, drept de PROPRIETATE, dobandit prin Lege, cota actuala 1/1, cota initiala 1/1 1) NEIDENTIFICAT NEIDENTIFICAT	A1
B2	Se noteaza faptul ca imobilul are proprietar neidentificat.	A1

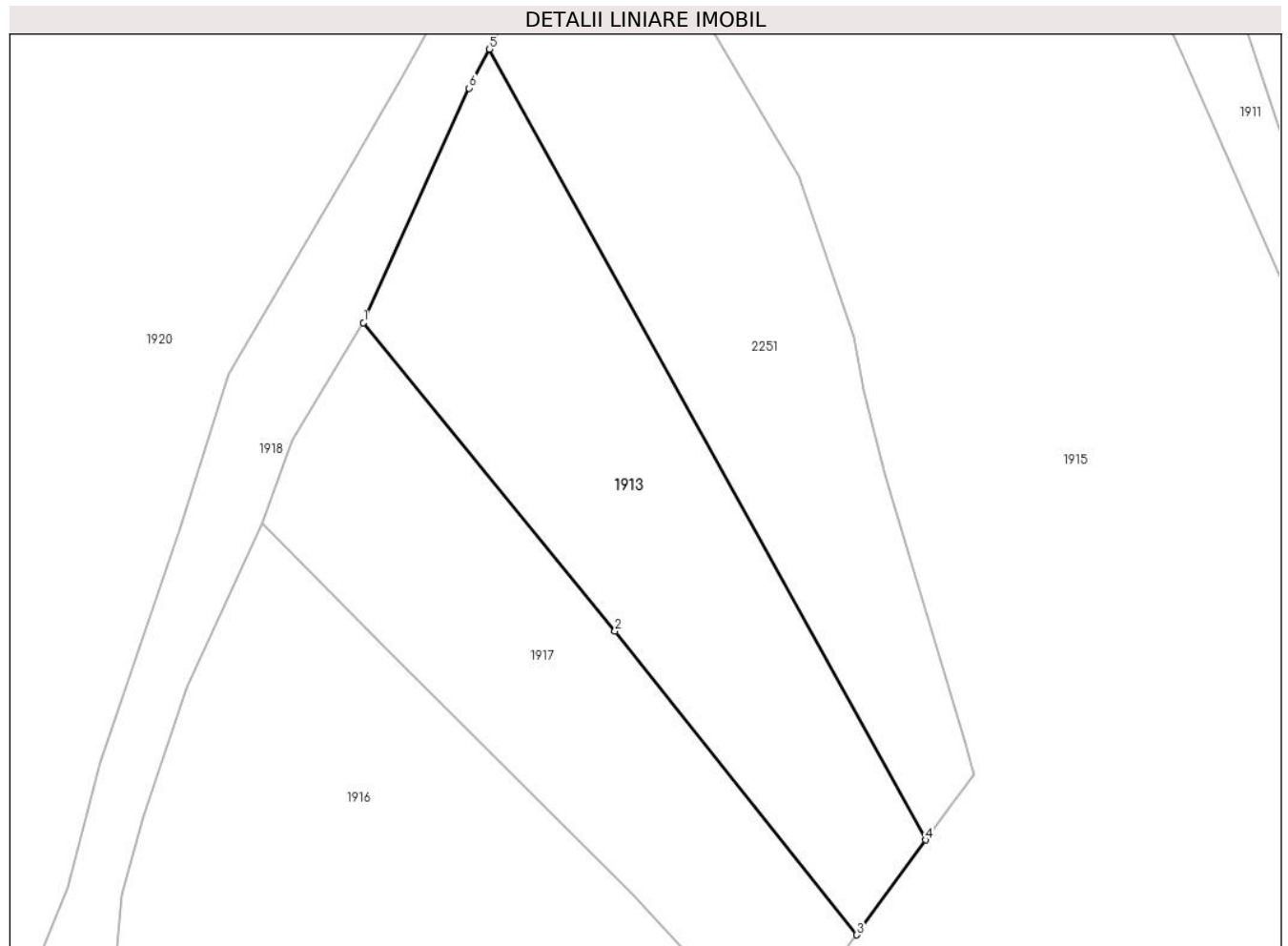
C. Partea III. SARCINI .

Inscrieri privind dezmembramintele dreptului de proprietate, drepturi reale de garanție și sarcini	Referințe
NU SUNT	

Teren

Nr cadastral	Suprafața (mp)*	Observații / Referințe
	749	

* Suprafața este determinată în planul de proiecție Stereo 70.



Date referitoare la teren

Crt	Categorie folosință	Intravilan	Suprafața (mp)	Tarla	Parcelă	Nr. topo	Observații / Referințe
1	faneata	NU	749	2	110, 106	-	

Lungime Segmente

1) Valorile lungimilor segmentelor sunt obținute din proiecție în plan.

Punct început	X / Y	Punct sfârșit	X / Y	Lungime segment (** (m)
1	549.165,786 406.914,897	2	549.183,36 406.893,349	27.806
2	549.183,36 406.893,349	3	549.200,277 406.872,138	27.131
3	549.200,277 406.872,138	4	549.205,078 406.878,766	8.184
4	549.205,078 406.878,766	5	549.174,595 406.934,009	63.095
5	549.174,595 406.934,009	6	549.173,168 406.931,284	3.076

Punct început	X / Y	Punct sfârşit	X / Y	Lungime segment (** (m)
6	549.173,168 406.931,284	1	549.165,786 406.914,897	17.973

** Lungimile segmentelor sunt determinate în planul de proiecţie Stereo 70 şi sunt rotunjite la 1 milimetru.

*** Distanţa dintre puncte este formată din segmente cumulate ce sunt mai mici decât valoarea 1 milimetru.



DATE DESPRE IMOBILUL NR. 1914

Oficiul de Cadastru și Publicitate Imobiliară PRAHOVA
Biroul de Cadastru și Publicitate Imobiliară Câmpina

A. Partea I. Descrierea imobilului

TEREN Intravilan

Adresa: Loc. Provita De Sus, Jud. Prahova

Nr. Crt	Nr cadastral Nr. topografic	Suprafața* (mp)	Observații / Referințe
A1		1	Sector cadastral:17 Teren imprejmuit;

Construcții

Crt	Nr cadastral Nr. topografic	Adresa	Observații / Referințe
A1.1		Loc. Provita De Sus, Jud. Prahova	Nr. niveluri:1; S. construita la sol:1 mp;

B. Partea II. Proprietari și acte

Inscrieri privitoare la dreptul de proprietate și alte drepturi reale		Referințe
/		
Act Normativ nr. 123, din 10/07/2012 emis de PARLAMENTUL ROMANIEI;		
B1	Intabulare, drept de PROPRIETATE, dobandit prin Lege, cota actuala 1/1, cota initiala 1/1 1) STATUL ROMAN , CIF:99999999999999 <i>OBSERVATII: Domeniu public</i>	A1
Act Normativ nr. 980, din 16/12/2015 emis de GUVERNUL ROMANIEI;		
B2	Intabulare, drept de ADMINISTRARE, dobandit prin Lege, cota actuala 1/1, cota initiala 1/1 1) MINISTERUL ECONOMIEI, ENERGIEI SI MEDIULUI DE AFACERI , CIF:99999999999999	A1
Act Administrativ nr. 9, din 07/10/2005 emis de Ministerul Economiei si Comertului ((act aditional nr. 1/10.06.2008 emis de MINISTERUL ECONOMIEI SI FINANTELOR, act aditional nr. 2/18.06.2015 emis de MINISTERUL ENERGIEI, INTEPRINDERILOR MICI SI MIJLOCII SI MEDIULUI DE AFACERI, act aditional nr. 3/10.02.2016 emis de MINISTERUL ENERGIEI, act aditional nr. 4/02.03.2017 emis de MINISTERUL ENERGIEI, act aditional nr. 5/2020, act aditional nr. 6/30.10.2020, Certificat de Inregistrare a Societatii „ DISTRIBUTIE ENERGIE ELECTRICA „ SA emis de ORC Cluj la data de 27.02.2002, H.G.R. nr. 1342/2001 privind reorganizarea Societatii Comerciale de Distributie si Furnizare a Energiei Electrice „Electrica,, SA, Protocol 6045/12.04.2002 incheiat intre Societatea Comerciala de Distributie si Furnizare a Energiei Electrice „Electrica,, SA si Societatea Comerciala Filiala de distributie si Furnizare a Energiei Electrice „Electrica Muntenia Nord,, SA, incheiere de indreptare eroare materiala civila emisa de Tribunalul Comercial Cluj la data de 26.11.2020, Certificat de Inregistrare mentiuni nr. 128194/15.12.2020 emis de ORC Cluj, Certificat de Inregistrare a Societatii „DISTRIBUTIE ENERGIE ELECTRICA SA,, emis de ORC Cluj la data de 31.12.2020, Certificat de Inregistrare mentiuni nr. 802/07.02.2021 emis de ORC Cluj, Certificat de Inregistrare a SUCURSALEI DE DISTRIBUTIE A ENERGIEI ELECTRICE PLOIESTI, emis de ORC Prahova la data de 28.03.2002, Certificat de radiere a Societatii de Distributie a Energiei Electrice Muntenia Nord SA nr. 83302 din 31.12.2020).);		
B3	Intabulare, drept de CONCESIUNE, dobandit prin Lege, cota actuala 1/1, cota initiala 1/1 1) DISTRIBUTIE ENERGIE ELECTRICA ROMANIA SA , CIF:14476722, prin Sucursala de Distributie a Energiei Electrice Prahova <i>OBSERVATII: prin Sucursala de Distributie a Energiei Electrice Prahova</i>	A1
Act Normativ nr. 1342, din 27/12/2001 emis de GUVERNUL ROMANIEI ((Protocol 6045/12.04.2022));		
B4	Intabulare, drept de PROPRIETATE, dobandit prin Lege, cota actuala 1/1, cota initiala 1/1 1) DISTRIBUTIE ENERGIE ELECTRICA ROMANIA SA , CIF:14476722, prin Sucursala de Distributie a Energiei Electrice Prahova <i>OBSERVATII: prin Sucursala de Distributie a Energiei Electrice Prahova</i>	A1.1


C. Partea III. SARCINI .

Inscrieri privind dezmembramintele dreptului de proprietate, drepturi reale de garanție și sarcini	Referințe
NU SUNT	

Teren

Nr cadastral	Suprafața (mp)*	Observații / Referințe
	1	

* Suprafața este determinată în planul de proiecție Stereo 70.



Date referitoare la teren

Crt	Categorie folosință	Intra vilan	Suprafața (mp)	Tarla	Parcelă	Nr. topo	Observații / Referințe
1	curți constructii	DA	1	25	-	-	

Date referitoare la construcții

Crt	Număr	Destinație construcție	Supraf. (mp)	Situație juridică	Observații / Referințe
A1.1		construcții industriale și edilitare	1	Cu acte	Nr. niveluri:1; S. construita la sol:1 mp;

Lungime Segmente

1) Valorile lungimilor segmentelor sunt obținute din proiecție în plan.

Punct început	X / Y	Punct sfârșit	X / Y	Lungime segment (** (m)
1	550.875,658 403.359,502	2	550.874,659 403.359,552	1.0
2	550.874,659 403.359,552	3	550.874,609 403.358,553	1.0
3	550.874,609 403.358,553	4	550.875,608 403.358,503	1.0

Punct început	X / Y	Punct sfârşit	X / Y	Lungime segment (** (m)
4	550.875,608 403.358,503	1	550.875,658 403.359,502	1.0

** Lungimile segmentelor sunt determinate în planul de proiecţie Stereo 70 şi sunt rotunjite la 1 milimetru.

*** Distanţa dintre puncte este formată din segmente cumulate ce sunt mai mici decât valoarea 1 milimetru.

**DATE DESPRE IMOBILUL NR. 1915**

Oficiul de Cadastru și Publicitate Imobiliară PRAHOVA
Biroul de Cadastru și Publicitate Imobiliară Câmpina

A. Partea I. Descrierea imobilului

TEREN Extravilan

Adresa: Jud. Prahova

Nr. Crt	Nr cadastral Nr. topografic	Suprafața* (mp)	Observații / Referințe
A1		5.786	Sector cadastral:3 Teren imprejmuit;

B. Partea II. Proprietari și acte

Inscrieri privitoare la dreptul de proprietate și alte drepturi reale		Referințe
/		
Act Normativ nr. LEGEA 7, din 13/03/1996 emis de PARLAMENTUL ROMANIEI;		
B1	Inscrierea provizorie, drept de PROPRIETATE, dobandit prin Lege, cota actuala 1/1, cota initiala 1/1 1) NEIDENTIFICAT NEIDENTIFICAT	A1
B2	Se noteaza faptul ca imobilul are proprietar neidentificat.	A1

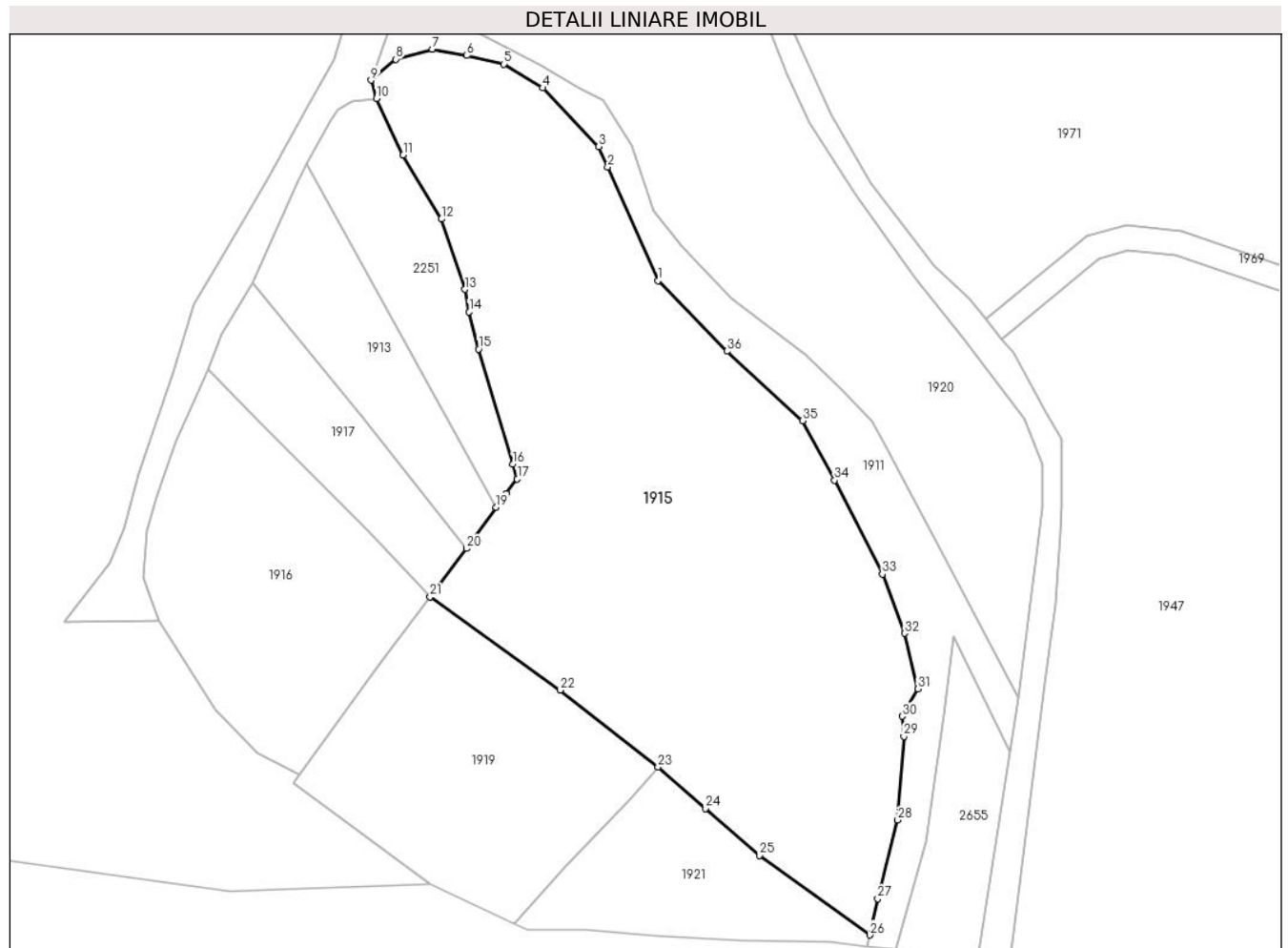
C. Partea III. SARCINI .

Inscrieri privind dezmembramintele dreptului de proprietate, drepturi reale de garanție și sarcini	Referințe
NU SUNT	

Teren

Nr cadastral	Suprafața (mp)*	Observații / Referințe
	5.786	

* Suprafața este determinată în planul de proiecție Stereo 70.



Date referitoare la teren

Crt	Categorie folosință	Intravilan	Suprafața (mp)	Tarla	Parcelă	Nr. topo	Observații / Referințe
1	faneata	NU	5.786	2	107, 108	-	

Lungime Segmente

1) Valorile lungimilor segmentelor sunt obținute din proiecție în plan.

Punct început	X / Y	Punct sfârșit	X / Y	Lungime segment (** (m)
1	549.231,142 406.915,267	2	549.223,053 406.933,563	20.004
3	549.221,617 406.936,862	4	549.212,573 406.946,302	13.073
5	549.206,256 406.950,123	6	549.200,346 406.951,53	6.075
7	549.194,764 406.952,543	8	549.188,916 406.950,916	6.07
9	549.184,911 406.947,556	10	549.185,756 406.944,63	3.046

Punct început	X / Y	Punct sfârșit	X / Y	Lungime segment (** (m)
2	549.223,053 406.933,563	3	549.221,617 406.936,862	3.598
4	549.212,573 406.946,302	5	549.206,256 406.950,123	7.383
6	549.200,346 406.951,53	7	549.194,764 406.952,543	5.673
8	549.188,916 406.950,916	9	549.184,911 406.947,556	5.228
10	549.185,756 406.944,63	11	549.190,075 406.935,491	10.108

Punct început	X / Y	Punct sfârșit	X / Y	Lungime segment (** (m)
11	549.190,075 406.935,491	12	549.196,22 406.925,182	12.002
13	549.200,056 406.913,869	14	549.200,717 406.910,214	3.714
15	549.202,23 406.904,252	16	549.207,783 406.885,736	19.331
17	549.208,457 406.883,355	18	549.206,689 406.880,99	2.953
19	549.205,078 406.878,766	20	549.200,277 406.872,138	8.184
21	549.194,419 406.864,353	22	549.215,374 406.849,325	25.787
23	549.231,167 406.836,985	24	549.238,805 406.830,278	10.165
25	549.247,534 406.822,727	26	549.265,335 406.809,917	21.931
27	549.266,586 406.815,75	28	549.269,825 406.828,411	13.069
29	549.270,801 406.841,911	30	549.270,538 406.845,152	3.252
31	549.273,069 406.849,528	32	549.270,941 406.858,491	9.212
33	549.267,337 406.868,001	34	549.259,617 406.883,146	16.999
35	549.254,456 406.892,723	36	549.242,256 406.903,911	16.553

Punct început	X / Y	Punct sfârșit	X / Y	Lungime segment (** (m)
12	549.196,22 406.925,182	13	549.200,056 406.913,869	11.946
14	549.200,717 406.910,214	15	549.202,23 406.904,252	6.151
16	549.207,783 406.885,736	17	549.208,457 406.883,355	2.475
18	549.206,689 406.880,99	19	549.205,078 406.878,766	2.746
20	549.200,277 406.872,138	21	549.194,419 406.864,353	9.743
22	549.215,374 406.849,325	23	549.231,167 406.836,985	20.042
24	549.238,805 406.830,278	25	549.247,534 406.822,727	11.542
26	549.265,335 406.809,917	27	549.266,586 406.815,75	5.966
28	549.269,825 406.828,411	29	549.270,801 406.841,911	13.535
30	549.270,538 406.845,152	31	549.273,069 406.849,528	5.055
32	549.270,941 406.858,491	33	549.267,337 406.868,001	10.17
34	549.259,617 406.883,146	35	549.254,456 406.892,723	10.879
36	549.242,256 406.903,911	1	549.231,142 406.915,267	15.89

** Lungimile segmentelor sunt determinate în planul de proiecție Stereo 70 și sunt rotunjite la 1 milimetru.

*** Distanța dintre puncte este formată din segmente cumulate ce sunt mai mici decât valoarea 1 milimetru.

**DATE DESPRE IMOBILUL NR. 1916**

Oficiul de Cadastru și Publicitate Imobiliară PRAHOVA
Biroul de Cadastru și Publicitate Imobiliară Câmpina

A. Partea I. Descrierea imobilului

TEREN Extravilan

Adresa: Jud. Prahova

Nr. Crt	Nr cadastral Nr. topografic	Suprafața* (mp)	Observații / Referințe
A1		1.642	Sector cadastral:3 Teren imprejmuit;

B. Partea II. Proprietari și acte

Inscrieri privitoare la dreptul de proprietate și alte drepturi reale		Referințe
/		
Act Normativ nr. LEGEA 7, din 13/03/1996 emis de PARLAMENTUL ROMANIEI;		
B1	Inscrierea provizorie, drept de PROPRIETATE, dobandit prin Lege, cota actuala 1/1, cota initiala 1/1 1) NEIDENTIFICAT NEIDENTIFICAT	A1
B2	Se noteaza faptul ca imobilul are proprietar neidentificat.	A1

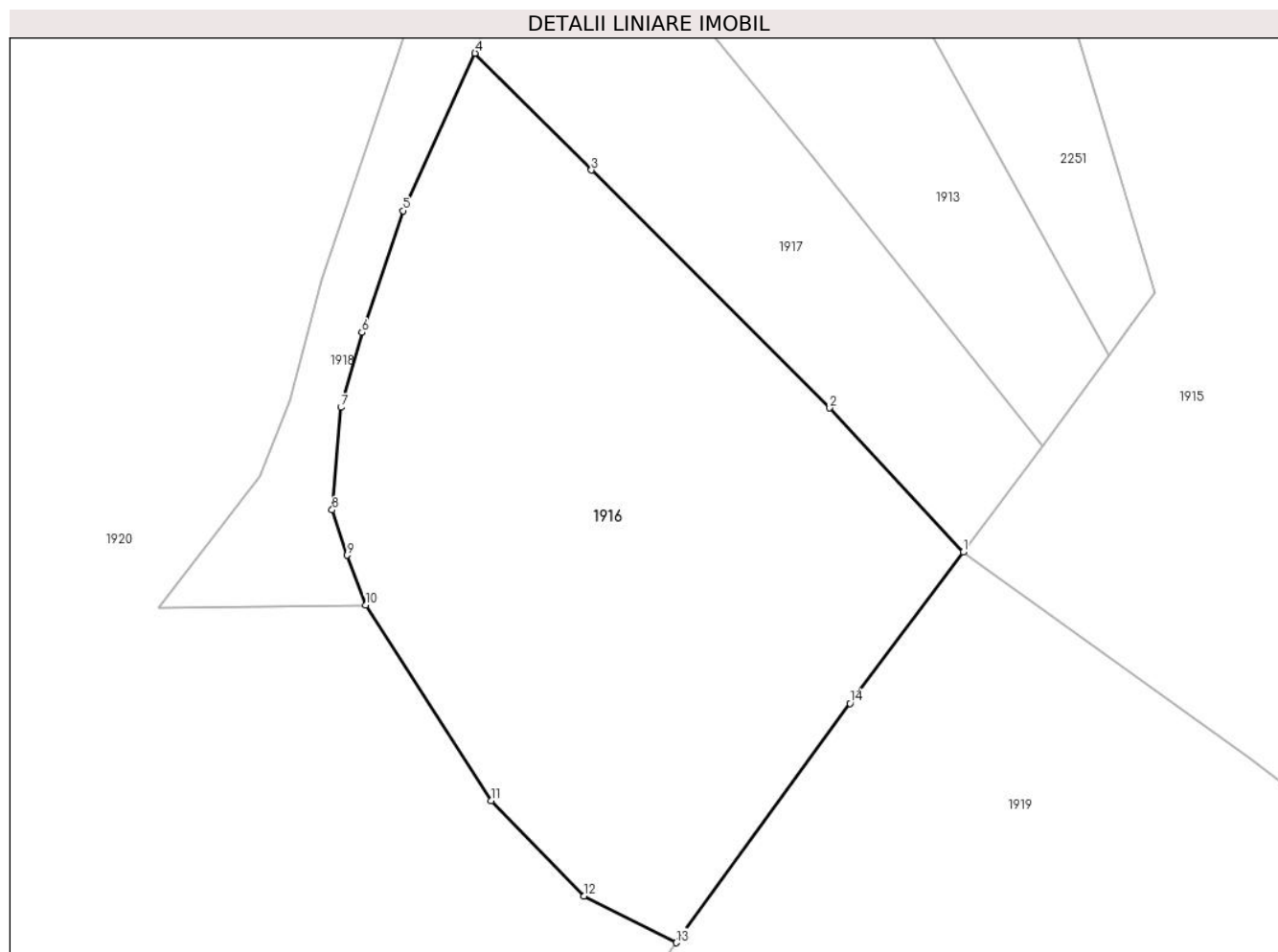
C. Partea III. SARCINI .

Inscrieri privind dezmembramintele dreptului de proprietate, drepturi reale de garanție și sarcini	Referințe
NU SUNT	

Teren

Nr cadastral	Suprafața (mp)*	Observații / Referințe
	1.642	

* Suprafața este determinată în planul de proiecție Stereo 70.



Date referitoare la teren

Crt	Categorie folosință	Intravilan	Suprafața (mp)	Tarla	Parcelă	Nr. topo	Observații / Referințe
1	faneata	NU	1.642	2	103, 104, 105	-	

Lungime Segmente

1) Valorile lungimilor segmentelor sunt obținute din proiecție în plan.

Punct început	X / Y	Punct sfârșit	X / Y	Lungime segment (** (m)
1	549.194,419 406.864,353	2	549.184,643 406.874,919	14.395
2	549.184,643 406.874,919	3	549.167,187 406.892,329	24.654
3	549.167,187 406.892,329	4	549.158,658 406.900,886	12.082
4	549.158,658 406.900,886	5	549.153,372 406.889,363	12.678
5	549.153,372 406.889,363	6	549.150,364 406.880,438	9.418

Punct început	X / Y	Punct sfârșit	X / Y	Lungime segment (** (m)
6	549.150,364 406.880,438	7	549.148,828 406.874,959	5.69
7	549.148,828 406.874,959	8	549.148,186 406.867,444	7.542
8	549.148,186 406.867,444	9	549.149,293 406.864,134	3.49
9	549.149,293 406.864,134	10	549.150,65 406.860,489	3.889
10	549.150,65 406.860,489	11	549.159,846 406.846,168	17.019
11	549.159,846 406.846,168	12	549.166,638 406.839,178	9.746
12	549.166,638 406.839,178	13	549.173,395 406.835,765	7.57
13	549.173,395 406.835,765	14	549.186,132 406.853,287	21.662
14	549.186,132 406.853,287	1	549.194,419 406.864,353	13.825

** Lungimile segmentelor sunt determinate în planul de proiecție Stereo 70 și sunt rotunjite la 1 milimetru.

*** Distanța dintre puncte este formată din segmente cumulate ce sunt mai mici decât valoarea 1 milimetru.

**DATE DESPRE IMOBILUL NR. 1917**

Oficiul de Cadastru și Publicitate Imobiliară PRAHOVA
Biroul de Cadastru și Publicitate Imobiliară Câmpina

A. Partea I. Descrierea imobilului

TEREN Extravilan

Adresa: Jud. Prahova

Nr. Crt	Nr cadastral Nr. topografic	Suprafața* (mp)	Observații / Referințe
A1		640	Sector cadastral:3 Teren imprejmuit;

B. Partea II. Proprietari și acte

Inscrieri privitoare la dreptul de proprietate și alte drepturi reale	Referințe
/	
Act Notarial nr. 61, din 20/03/2000 emis de BNP MORENI DAMBOVITA;	
B1	A1
Intabulare, drept de PROPRIETATE, dobandit prin Succesiune, cota actuala 1/1, cota initiala 1/1	
1) DUMITRESCU GHEORGHITA MUGUREL	

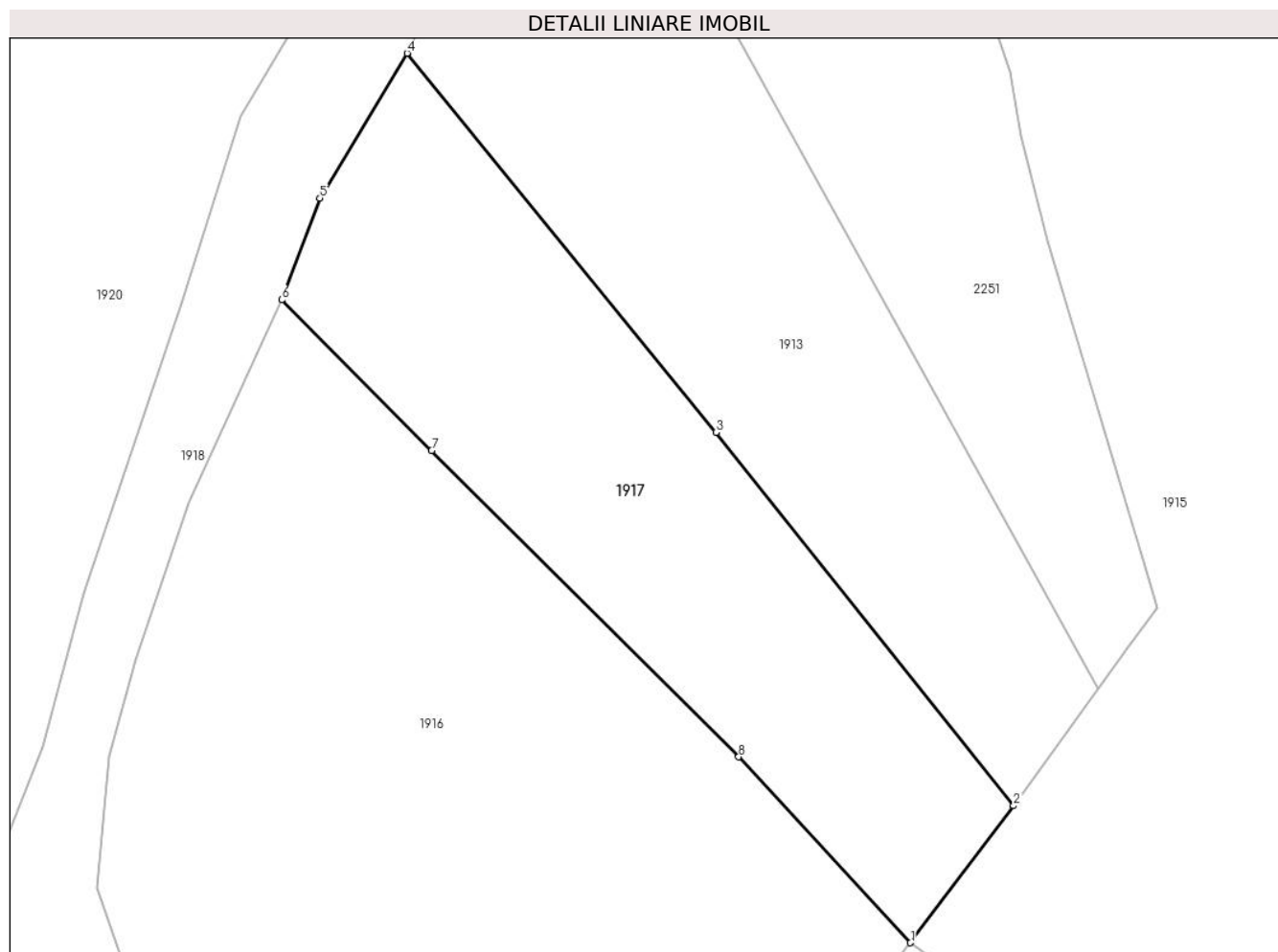
C. Partea III. SARCINI .

Inscrieri privind dezmembramintele dreptului de proprietate, drepturi reale de garanție și sarcini	Referințe
NU SUNT	

Teren

Nr cadastral	Suprafața (mp)*	Observații / Referințe
	640	

* Suprafața este determinată în planul de proiecție Stereo 70.



Date referitoare la teren

Crt	Categorie folosință	Intravilan	Suprafața (mp)	Tarla	Parcelă	Nr. topo	Observații / Referințe
1	faneata	NU	640	2	106	-	

Lungime Segmente

1) Valorile lungimilor segmentelor sunt obținute din proiecție în plan.

Punct început	X / Y	Punct sfârșit	X / Y	Lungime segment (** (m)
1	549.194,419 406.864,353	2	549.200,277 406.872,138	9.743
2	549.200,277 406.872,138	3	549.183,36 406.893,349	27.131
3	549.183,36 406.893,349	4	549.165,786 406.914,897	27.806
4	549.165,786 406.914,897	5	549.160,822 406.906,664	9.614
5	549.160,822 406.906,664	6	549.158,658 406.900,886	6.17

Punct început	X / Y	Punct sfârșit	X / Y	Lungime segment (** (m)
6	549.158,658 406.900,886	7	549.167,187 406.892,329	12.082
7	549.167,187 406.892,329	8	549.184,643 406.874,919	24.654
8	549.184,643 406.874,919	1	549.194,419 406.864,353	14.395

** Lungimile segmentelor sunt determinate în planul de proiecție Stereo 70 și sunt rotunjite la 1 milimetru.

*** Distanța dintre puncte este formată din segmente cumulate ce sunt mai mici decât valoarea 1 milimetru.

**DATE DESPRE IMOBILUL NR. 1918**

Oficiul de Cadastru și Publicitate Imobiliară PRAHOVA
Biroul de Cadastru și Publicitate Imobiliară Câmpina

A. Partea I. Descrierea imobilului

TEREN Extravilan

Adresa: Jud. Prahova

Nr. Crt	Nr cadastral Nr. topografic	Suprafața* (mp)	Observații / Referințe
A1		979	Sector cadastral:3 Teren neimprejmuit;

B. Partea II. Proprietari și acte

Inscrieri privitoare la dreptul de proprietate și alte drepturi reale	Referințe
/	
Act Administrativ nr. HCL 1, din 30/01/2015 emis de COMUNA PROVITA DE SUS;	
B1	A1
Intabulare, drept de PROPRIETATE, dobandit prin Lege, cota actuala 1/1, cota initiala 1/1	
1) COMUNA PROVITA DE SUS, CIF:2845362, DOMENIUL PUBLIC	

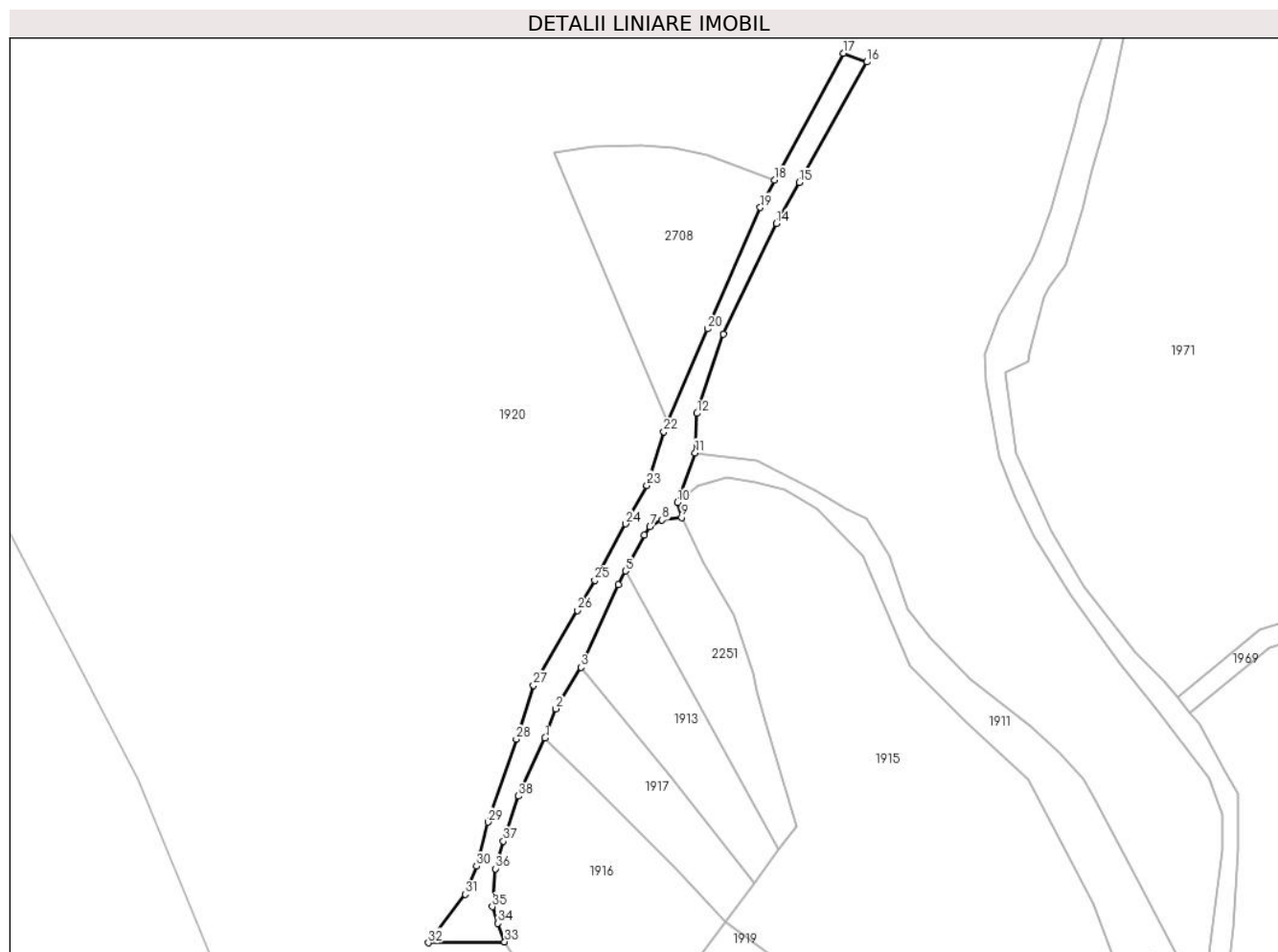
C. Partea III. SARCINI .

Inscrieri privind dezmembramintele dreptului de proprietate, drepturi reale de garanție și sarcini	Referințe
NU SUNT	

Teren

Nr cadastral	Suprafața (mp)*	Observații / Referințe
	979	

* Suprafața este determinată în planul de proiecție Stereo 70.



Date referitoare la teren

Crt	Categorie folosință	Intravilan	Suprafața (mp)	Tarla	Parcelă	Nr. topo	Observații / Referințe
1	drum	NU	979	2	Ds 89	-	

Lungime Segmente

1) Valorile lungimilor segmentelor sunt obținute din proiecție în plan.

Punct început	X / Y	Punct sfârșit	X / Y	Lungime segment (** (m)
1	549.158,658 406.900,886	2	549.160,822 406.906,664	6.17
3	549.165,786 406.914,897	4	549.173,168 406.931,284	17.973
5	549.174,595 406.934,009	6	549.178,317 406.941,115	8.022
7	549.179,451 406.942,73	8	549.181,862 406.944,077	2.762
9	549.185,756 406.944,63	10	549.184,911 406.947,556	3.046

Punct început	X / Y	Punct sfârșit	X / Y	Lungime segment (** (m)
2	549.160,822 406.906,664	3	549.165,786 406.914,897	9.614
4	549.173,168 406.931,284	5	549.174,595 406.934,009	3.076
6	549.178,317 406.941,115	7	549.179,451 406.942,73	1.973
8	549.181,862 406.944,077	9	549.185,756 406.944,63	3.933
10	549.184,911 406.947,556	11	549.188,461 406.957,434	10.497

Punct început	X / Y	Punct sfârșit	X / Y	Lungime segment (** (m)
11	549.188,461 406.957,434	12	549.188,75 406.965,218	7.789
13	549.194,009 406.980,926	14	549.204,579 407.002,895	24.38
15	549.209,121 407.011,0	16	549.222,511 407.034,891	27.387
17	549.217,849 407.036,633	18	549.204,152 407.011,489	28.633
19	549.201,364 407.006,052	20	549.190,879 406.981,998	26.24
21	549.183,054 406.963,572	22	549.182,216 406.961,598	2.145
23	549.178,878 406.950,963	24	549.174,643 406.943,35	8.712
25	549.168,543 406.932,12	26	549.165,06 406.926,196	6.872
27	549.156,327 406.911,339	28	549.152,948 406.900,667	11.194
29	549.147,375 406.884,198	30	549.145,09 406.875,46	9.032
31	549.142,858 406.869,904	32	549.135,508 406.860,288	12.103
33	549.150,65 406.860,489	34	549.149,293 406.864,134	3.889
35	549.148,186 406.867,444	36	549.148,828 406.874,959	7.542
37	549.150,364 406.880,438	38	549.153,372 406.889,363	9.418

Punct început	X / Y	Punct sfârșit	X / Y	Lungime segment (** (m)
12	549.188,75 406.965,218	13	549.194,009 406.980,926	16.565
14	549.204,579 407.002,895	15	549.209,121 407.011,0	9.291
16	549.222,511 407.034,891	17	549.217,849 407.036,633	4.977
18	549.204,152 407.011,489	19	549.201,364 407.006,052	6.11
20	549.190,879 406.981,998	21	549.183,054 406.963,572	20.019
22	549.182,216 406.961,598	23	549.178,878 406.950,963	11.147
24	549.174,643 406.943,35	25	549.168,543 406.932,12	12.78
26	549.165,06 406.926,196	27	549.156,327 406.911,339	17.234
28	549.152,948 406.900,667	29	549.147,375 406.884,198	17.386
30	549.145,09 406.875,46	31	549.142,858 406.869,904	5.988
32	549.135,508 406.860,288	33	549.150,65 406.860,489	15.143
34	549.149,293 406.864,134	35	549.148,186 406.867,444	3.49
36	549.148,828 406.874,959	37	549.150,364 406.880,438	5.69
38	549.153,372 406.889,363	1	549.158,658 406.900,886	12.678

** Lungimile segmentelor sunt determinate în planul de proiecție Stereo 70 și sunt rotunjite la 1 milimetru.

*** Distanța dintre puncte este formată din segmente cumulate ce sunt mai mici decât valoarea 1 milimetru.

**DATE DESPRE IMOBILUL NR. 1919**

Oficiul de Cadastru și Publicitate Imobiliară PRAHOVA
Biroul de Cadastru și Publicitate Imobiliară Câmpina

A. Partea I. Descrierea imobilului

TEREN Extravilan

Adresa: Jud. Prahova

Nr. Crt	Nr cadastral Nr. topografic	Suprafața* (mp)	Observații / Referințe
A1		1.619	Sector cadastral:3 Teren imprejmuit;

B. Partea II. Proprietari și acte

Inscrieri privitoare la dreptul de proprietate și alte drepturi reale		Referințe
/		
Act Notarial nr. 814, din 17/07/1989 emis de NSL Campina;		
B1	Intabulare, drept de PROPRIETATE, dobandit prin Succesiune, cota actuala 1/1, cota initiala 1/1 1) TUDOSOIU CONSTANTIN	A1

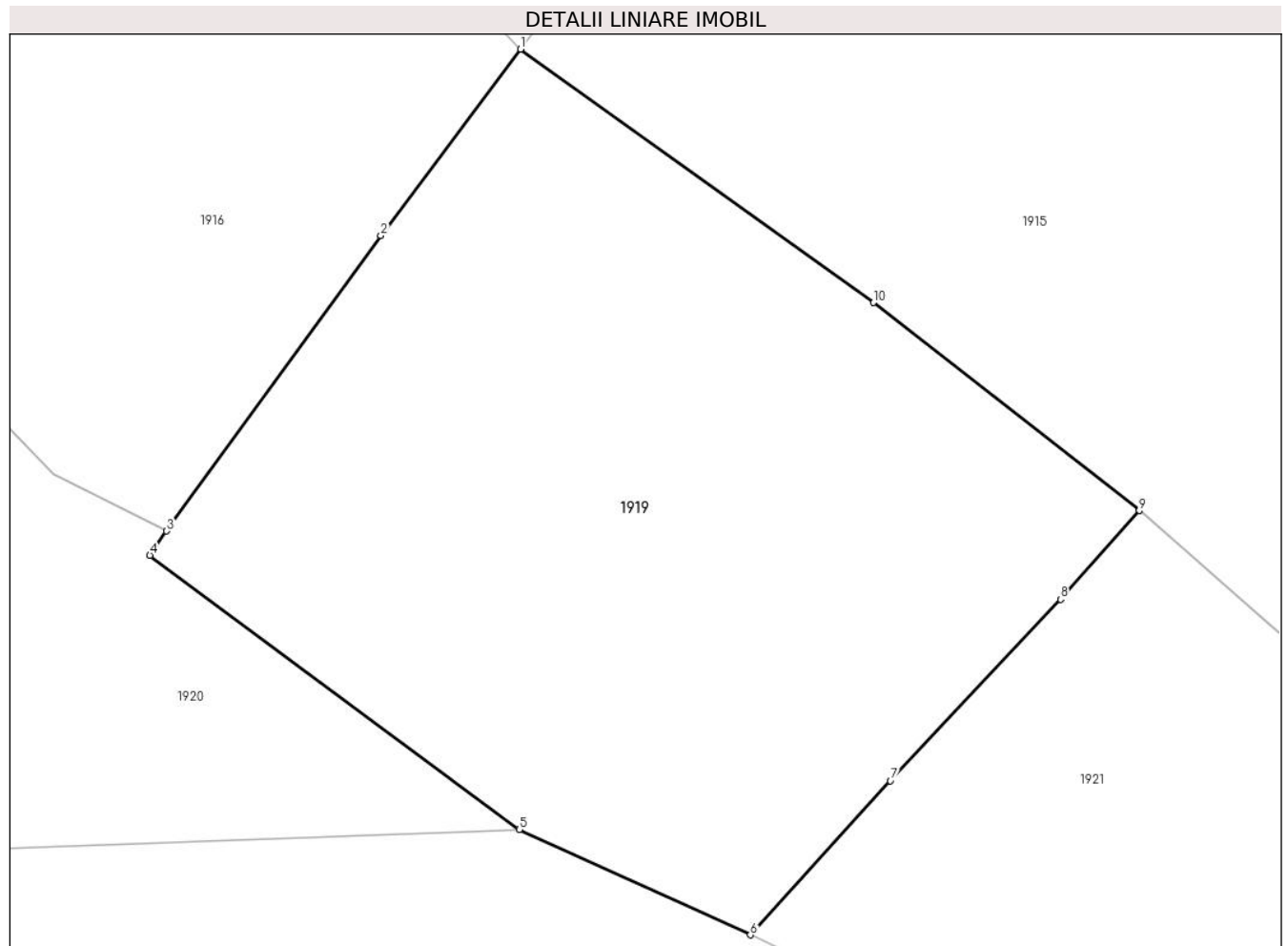
C. Partea III. SARCINI .

Inscrieri privind dezmembramintele dreptului de proprietate, drepturi reale de garanție și sarcini	Referințe
NU SUNT	

Teren

Nr cadastral	Suprafața (mp)*	Observații / Referințe
	1.619	

* Suprafața este determinată în planul de proiecție Stereo 70.



Date referitoare la teren

Crt	Categorie folosință	Intra vilan	Suprafața (mp)	Tarla	Parcelă	Nr. topo	Observații / Referințe
1	faneata	NU	1.619	2	101, 102, 98	-	

Lungime Segmente

1) Valorile lungimilor segmentelor sunt obținute din proiecție în plan.

Punct început	X / Y	Punct sfârșit	X / Y	Lungime segment (** (m)
1	549.194,419 406.864,353	2	549.186,132 406.853,287	13.825
2	549.186,132 406.853,287	3	549.173,395 406.835,765	21.662
3	549.173,395 406.835,765	4	549.172,402 406.834,323	1.751
4	549.172,402 406.834,323	5	549.194,351 406.818,054	27.321
5	549.194,351 406.818,054	6	549.208,068 406.811,811	15.071

Punct început	X / Y	Punct sfârșit	X / Y	Lungime segment (** (m)
6	549.208,068 406.811,811	7	549.216,394 406.820,957	12.368
7	549.216,394 406.820,957	8	549.226,491 406.831,716	14.755
8	549.226,491 406.831,716	9	549.231,167 406.836,985	7.045
9	549.231,167 406.836,985	10	549.215,374 406.849,325	20.042
10	549.215,374 406.849,325	1	549.194,419 406.864,353	25.787

** Lungimile segmentelor sunt determinate în planul de proiecție Stereo 70 și sunt rotunjite la 1 milimetru.

*** Distanța dintre puncte este formată din segmente cumulate ce sunt mai mici decât valoarea 1 milimetru.

**DATE DESPRE IMOBILUL NR. 1920**

Oficiul de Cadastru și Publicitate Imobiliară PRAHOVA
Biroul de Cadastru și Publicitate Imobiliară Câmpina

A. Partea I. Descrierea imobilului

TEREN Necunoscut

Adresa: Loc. Valea Bradului, Jud. Prahova

Nr. Crt	Nr cadastral Nr. topografic	Suprafața* (mp)	Observații / Referințe
A1		280.538	Sector cadastral:3 Teren neimprejmuit; Imobil traversat de limita UAT Breaza și UAT Adunați

B. Partea II. Proprietari și acte

Inscrieri privitoare la dreptul de proprietate și alte drepturi reale		Referințe
/		
Act Normativ nr. LEGEA 7, din 13/03/1996 emis de PARLAMENTUL ROMANIEI;		
B1	Inscrierea provizorie, drept de PROPRIETATE, dobandit prin Lege, cota actuala 1/1, cota initiala 1/1 1) NEIDENTIFICAT NEIDENTIFICAT	A1
B2	Se noteaza faptul ca imobilul are proprietar neidentificat.	A1

C. Partea III. SARCINI .

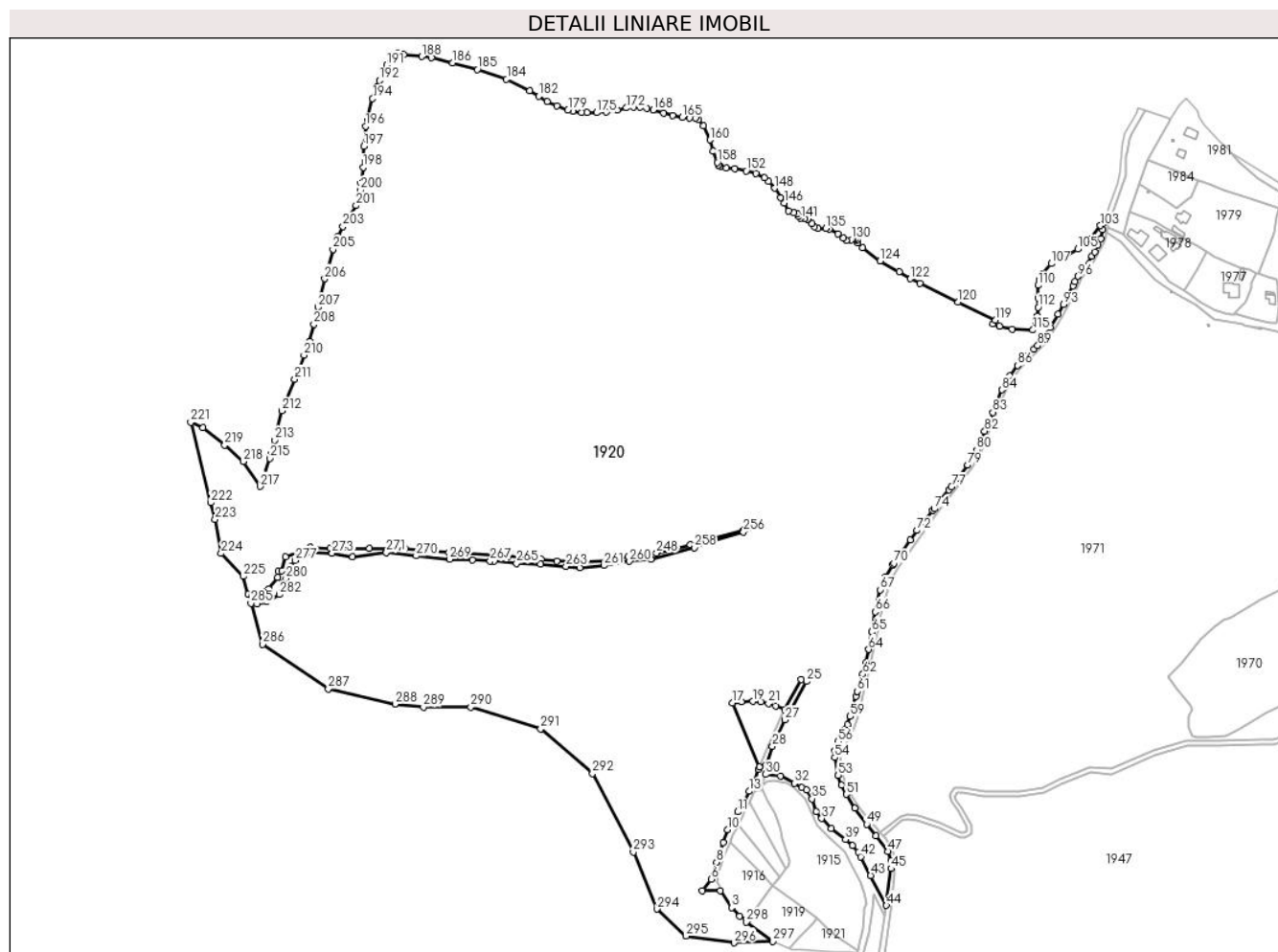
Inscrieri privind dezmembramintele dreptului de proprietate, drepturi reale de garanție și sarcini	Referințe
NU SUNT	

Anexa Nr. 1 La Partea I

Teren

Nr cadastral	Suprafața (mp)*	Observații / Referințe
	280.538	Imobil traversat de limita UAT Breaza și UAT Adunați

* Suprafața este determinată în planul de proiecție Stereo 70.



Date referitoare la teren

Crt	Categorie folosință	Intravilan	Suprafața (mp)	Tarla	Parcelă	Nr. topo	Observații / Referințe
1	padure	DA	870	3	152/1	-	
2	faneata	NU	189.146	3	-	-	
3	arabil	NU	268	3	144	-	
4	faneata	NU	90.254	2	-	-	

Lungime Segmente

1) Valorile lungimilor segmentelor sunt obținute din proiecție în plan.

Punct început	X / Y	Punct sfârșit	X / Y	Lungime segment
1	549.173,395 406.835,765	2	549.166,638 406.839,178	7.57
4	549.150,65 406.860,489	5	549.135,508 406.860,288	15.143
7	549.145,09 406.875,46	8	549.147,375 406.884,198	9.032
2	549.166,638 406.839,178	3	549.159,846 406.846,168	9.746
5	549.135,508 406.860,288	6	549.142,858 406.869,904	12.103
8	549.147,375 406.884,198	9	549.152,948 406.900,667	17.386
3	549.159,846 406.846,168	4	549.150,65 406.860,489	17.019
6	549.142,858 406.869,904	7	549.145,09 406.875,46	5.988
9	549.152,948 406.900,667	10	549.156,327 406.911,339	11.194

**DATE DESPRE IMOBILUL NR. 1921**

Oficiul de Cadastru și Publicitate Imobiliară PRAHOVA
Biroul de Cadastru și Publicitate Imobiliară Câmpina

A. Partea I. Descrierea imobilului

TEREN Extravilan

Adresa: Jud. Prahova, PUNCT " SES "

Nr. Crt	Nr cadastral Nr. topografic	Suprafața* (mp)	Observații / Referințe
A1	20815	Din acte: 820 Masurata: 790	Sector cadastral:3 Teren imprejmuit;

B. Partea II. Proprietari și acte

Inscrieri privitoare la dreptul de proprietate și alte drepturi reale		Referințe
15450 / 16/09/2013		
Hotarare Judecatoreasca nr. 566, din 14/02/2012 emis de JUDECATORIA CAMPINA (hotarare judecatoreasca nr. 113/22-01-2013 emis de TRIBUNALUL PRAHOVA.);		
B1	Intabulare, drept de PROPRIETATE, dobandit prin Hotarare Judecatoreasca, cota actuala 1/1, cota initiala 1/1 1) BUCUREI CRISTIAN	A1

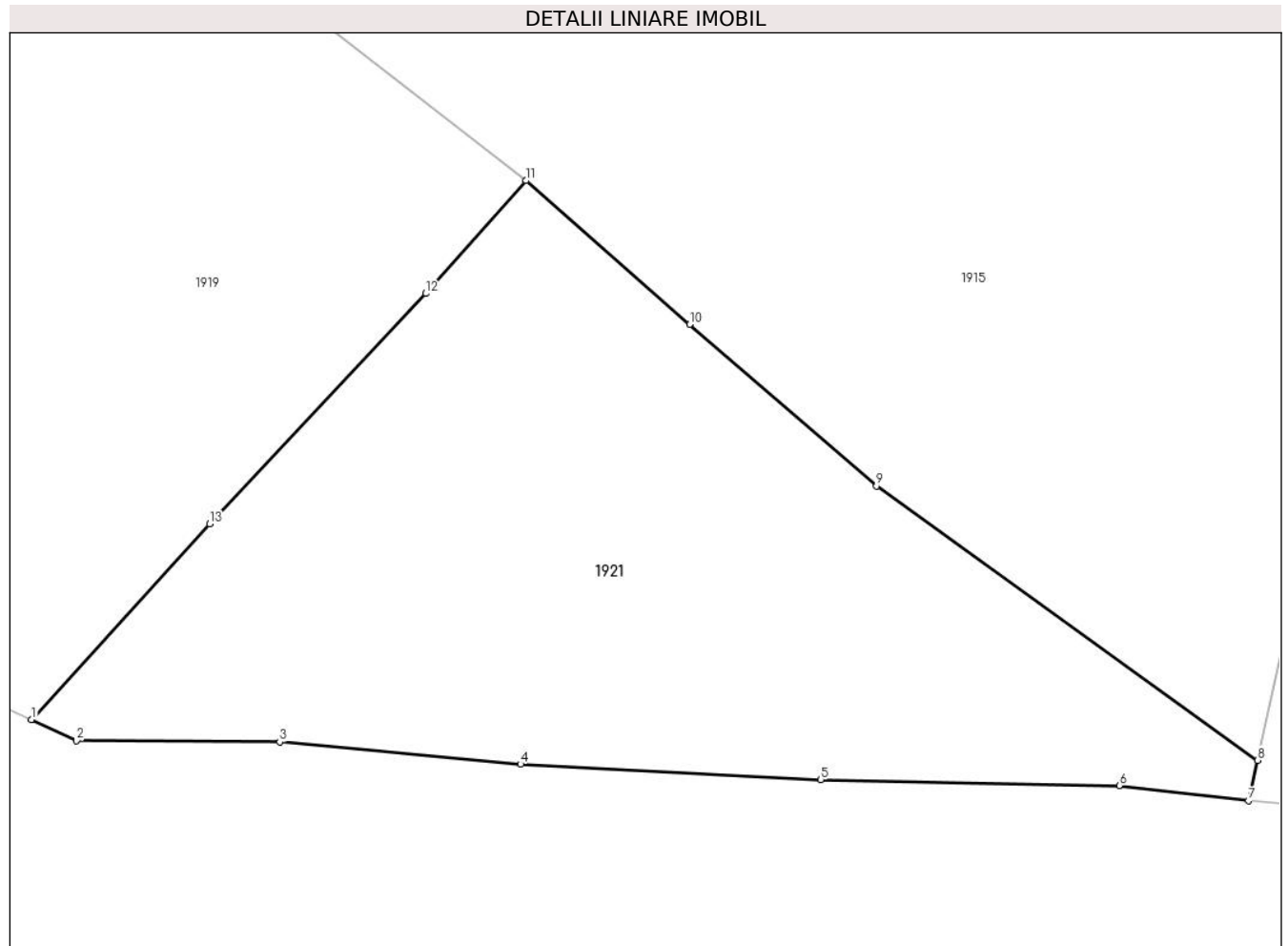
C. Partea III. SARCINI

Inscrieri privind dezmembramintele dreptului de proprietate, drepturi reale de garanție și sarcini		Referințe
15450 / 16/09/2013		
Hotarare Judecatoreasca nr. 566, din 14/02/2012 emis de JUDECATORIA CAMPINA (hotarare judecatoreasca nr. 113/22-01-2013 emis de TRIBUNALUL PRAHOVA.);		
C1	Intabulare, drept de IPOTECA LEGALA, Valoare:789.66 LEI reprezentand sulta, dobandit prin Hotarare Judecatoreasca 1) NICOARA ADRIAN OVIDIU 2) BLEOAJA ROXANA ALINA MARIA	A1

Teren

Nr cadastral	Suprafața (mp)*	Observații / Referințe
20815	Din acte: 820 Masurata: 790	

* Suprafața este determinată în planul de proiecție Stereo 70.



Date referitoare la teren

Crt	Categorie folosință	Intra vilan	Suprafața (mp)	Tarla	Parcelă	Nr. topo	Observații / Referințe
1	faneata	NU	790	2	96, 97	-	

Lungime Segmente

1) Valorile lungimilor segmentelor sunt obținute din proiecție în plan.

Punct început	X / Y	Punct sfârșit	X / Y	Lungime segment (** (m)
1	549.208,068 406.811,811	2	549.210,177 406.810,829	2.326
2	549.210,177 406.810,829	3	549.219,665 406.810,784	9.488
3	549.219,665 406.810,784	4	549.230,912 406.809,735	11.296
4	549.230,912 406.809,735	5	549.244,935 406.809,007	14.042
5	549.244,935 406.809,007	6	549.258,877 406.808,741	13.945

Punct început	X / Y	Punct sfârşit	X / Y	Lungime segment (** (m)
6	549.258,877 406.808,741	7	549.264,92 406.808,037	6.084
7	549.264,92 406.808,037	8	549.265,335 406.809,917	1.925
8	549.265,335 406.809,917	9	549.247,534 406.822,727	21.931
9	549.247,534 406.822,727	10	549.238,805 406.830,278	11.542
10	549.238,805 406.830,278	11	549.231,167 406.836,985	10.165
11	549.231,167 406.836,985	12	549.226,491 406.831,716	7.045
12	549.226,491 406.831,716	13	549.216,394 406.820,957	14.755
13	549.216,394 406.820,957	1	549.208,068 406.811,811	12.368

** Lungimile segmentelor sunt determinate în planul de proiecție Stereo 70 și sunt rotunjite la 1 milimetru.

*** Distanța dintre puncte este formată din segmente cumulate ce sunt mai mici decât valoarea 1 milimetru.

**DATE DESPRE IMOBILUL NR. 1943**

Oficiul de Cadastru și Publicitate Imobiliară PRAHOVA
Biroul de Cadastru și Publicitate Imobiliară Câmpina

A. Partea I. Descrierea imobilului

TEREN Necunoscut

Nr. CF vechi:67(e:1251)

Nr. cadastral vechi:93/2

Adresa: Loc. Provita De Sus, Jud. Prahova

Nr. Crt	Nr cadastral Nr. topografic	Suprafața* (mp)	Observații / Referințe
A1	20502	1.158	Sector cadastral:22 Teren imprejmuit;

B. Partea II. Proprietari și acte

Inscrieri privitoare la dreptul de proprietate și alte drepturi reale		Referințe
24693 / 26/10/2017		
Act Notarial nr. 19, din 25/10/2017 emis de Berevoianu Radu Costin;		
B3	Intabulare, drept de PROPRIETATE, dobandit prin Succesiune, cota actuala 3/16, cota initiala 3/16 1) COTITOSU BOGDAN ANDREI	A1
B4	Intabulare, drept de PROPRIETATE, dobandit prin Succesiune, cota actuala 3/16, cota initiala 3/16 1) COTITOSU TUDOR-MIRCEA	A1
B5	Intabulare, drept de PROPRIETATE, dobandit prin Succesiune, cota actuala 5/16, cota initiala 5/16 1) COTITOSU BOGDAN ANDREI	A1
B6	Intabulare, drept de PROPRIETATE, dobandit prin Succesiune, cota actuala 5/16, cota initiala 5/16 1) COTITOSU TUDOR-MIRCEA	A1

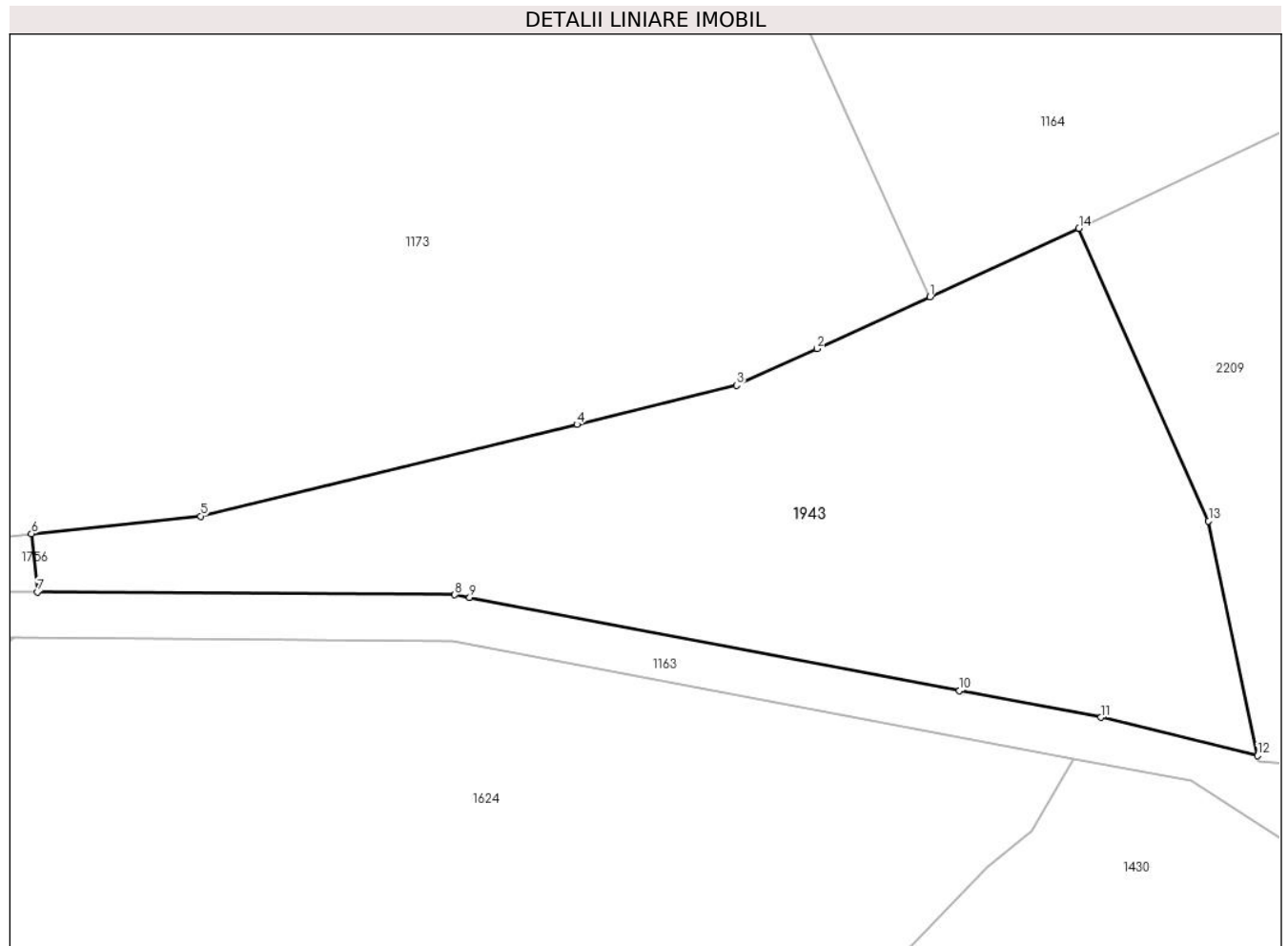
C. Partea III. SARCINI .

Inscrieri privind dezmembramintele dreptului de proprietate, drepturi reale de garanție și sarcini	Referințe
NU SUNT	

Teren

Nr cadastral	Suprafața (mp)*	Observații / Referințe
20502	1.158	

* Suprafața este determinată în planul de proiecție Stereo 70.



Date referitoare la teren

Crt	Categorie folosință	Intravilan	Suprafața (mp)	Tarla	Parcelă	Nr. topo	Observații / Referințe
1	faneata	DA	952	57	2225	-	teren curti constructii in suprafata de 548,55 mp
2	faneata	NU	206	18	2225	-	teren faneta in suprafata de 609,71 mp

Lungime Segmente

1) Valorile lungimilor segmentelor sunt obținute din proiecție în plan.

Punct început	X / Y	Punct sfârșit	X / Y	Lungime segment (** (m)
1	550.443,359 403.127,381	2	550.436,044 403.124,029	8.046
2	550.436,044 403.124,029	3	550.430,807 403.121,636	5.758
3	550.430,807 403.121,636	4	550.420,431 403.119,108	10.68
4	550.420,431 403.119,108	5	550.396,007 403.113,159	25.138

Punct început	X / Y	Punct sfârşit	X / Y	Lungime segment (** (m)
5	550.396,007 403.113,159	6	550.385,013 403.112,016	11.053
6	550.385,013 403.112,016	7	550.385,399 403.108,245	3.791
7	550.385,399 403.108,245	8	550.412,508 403.108,063	27.11
8	550.412,508 403.108,063	9	550.413,474 403.107,88	0.983
9	550.413,474 403.107,88	10	550.445,29 403.101,842	32.384
10	550.445,29 403.101,842	11	550.454,464 403.100,103	9.337
11	550.454,464 403.100,103	12	550.464,646 403.097,624	10.479
12	550.464,646 403.097,624	13	550.461,465 403.112,836	15.541
13	550.461,465 403.112,836	14	550.453,042 403.131,819	20.768
14	550.453,042 403.131,819	1	550.443,359 403.127,381	10.652

** Lungimile segmentelor sunt determinate în planul de proiecție Stereo 70 și sunt rotunjite la 1 milimetru.

*** Distanța dintre puncte este formată din segmente cumulate ce sunt mai mici decât valoarea 1 milimetru.



DATE DESPRE IMOBILUL NR. 1945

Oficiul de Cadastru și Publicitate Imobiliară PRAHOVA
Biroul de Cadastru și Publicitate Imobiliară Câmpina

A. Partea I. Descrierea imobilului

TEREN Intravilan

Adresa: Loc. Provita De Sus, Jud. Prahova

Nr. Crt	Nr cadastral Nr. topografic	Suprafața* (mp)	Observații / Referințe
A1		1	Sector cadastral:17 Teren neimprijmit;

Construcții

Crt	Nr cadastral Nr. topografic	Adresa	Observații / Referințe
A1.1		Loc. Provita De Sus, Jud. Prahova	Nr. niveluri:1; S. construita la sol:1 mp;

B. Partea II. Proprietari și acte

Inscrieri privitoare la dreptul de proprietate și alte drepturi reale		Referințe
/		
Act Normativ nr. 123, din 10/07/2012 emis de PARLAMENTUL ROMANIEI;		
B1	Intabulare, drept de PROPRIETATE, dobandit prin Lege, cota actuala 1/1, cota initiala 1/1 1) STATUL ROMAN , CIF:9999999999999 <i>OBSERVATII: Domeniu public</i>	A1
Act Normativ nr. 980, din 16/12/2015 emis de GUVERNUL ROMANIEI;		
B2	Intabulare, drept de ADMINISTRARE, dobandit prin Lege, cota actuala 1/1, cota initiala 1/1 1) MINISTERUL ECONOMIEI, ENERGIEI SI MEDIULUI DE AFACERI , CIF:9999999999999	A1
Act Administrativ nr. 9, din 07/10/2005 emis de Ministerul Economiei si Comertului ((act aditional nr. 1/10.06.2008 emis de MINISTERUL ECONOMIEI SI FINANTELOR, act aditional nr. 2/18.06.2015 emis de MINISTERUL ENERGIEI, INTEPRINDERILOR MICI SI MIJLOCII SI MEDIULUI DE AFACERI, act aditional nr. 3/10.02.2016 emis de MINISTERUL ENERGIEI, act aditional nr. 4/02.03.2017 emis de MINISTERUL ENERGIEI, act aditional nr. 5/2020, act aditional nr. 6/30.10.2020, Certificat de Inregistrare a Societatii „ DISTRIBUTIE ENERGIE ELECTRICA „ SA emis de ORC Cluj la data de 27.02.2002, H.G.R. nr. 1342/2001 privind reorganizarea Societatii Comerciale de Distributie si Furnizare a Energiei Electrice „Electrica,, SA, Protocol 6045/12.04.2002 incheiat intre Societatea Comerciala de Distributie si Furnizare a Energiei Electrice „Electrica,, SA si Societatea Comerciala Filiala de distributie si Furnizare a Energiei Electrice „Electrica Muntenia Nord,, SA, incheiere de indreptare eroare materiala civila emisa de Tribunalul Comercial Cluj la data de 26.11.2020, Certificat de Inregistrare mentiuni nr. 128194/15.12.2020 emis de ORC Cluj, Certificat de Inregistrare a Societatii „DISTRIBUTIE ENERGIE ELECTRICA SA,, emis de ORC Cluj la data de 31.12.2020, Certificat de Inregistrare mentiuni nr. 802/07.02.2021 emis de ORC Cluj, Certificat de Inregistrare a SUCURSALEI DE DISTRIBUTIE A ENERGIEI ELECTRICE PLOIESTI, emis de ORC Prahova la data de 28.03.2002, Certificat de radiere a Societatii de Distributie a Energiei Electrice Muntenia Nord SA nr. 83302 din 31.12.2020).);		
B3	Intabulare, drept de CONCESIUNE, dobandit prin Lege, cota actuala 1/1, cota initiala 1/1 1) DISTRIBUTIE ENERGIE ELECTRICA ROMANIA SA , CIF:14476722, prin Sucursala de Distributie a Energiei Electrice Prahova <i>OBSERVATII: prin Sucursala de Distributie a Energiei Electrice Prahova</i>	A1
Act Normativ nr. 1342, din 27/12/2001 emis de GUVERNUL ROMANIEI ((Protocol 6045/12.04.2022));		
B4	Intabulare, drept de PROPRIETATE, dobandit prin Lege, cota actuala 1/1, cota initiala 1/1 1) DISTRIBUTIE ENERGIE ELECTRICA ROMANIA SA , CIF:14476722, prin Sucursala de Distributie a Energiei Electrice Prahova <i>OBSERVATII: prin Sucursala de Distributie a Energiei Electrice Prahova</i>	A1.1


C. Partea III. SARCINI .

Inscrieri privind dezmembramintele dreptului de proprietate, drepturi reale de garanție și sarcini	Referințe
NU SUNT	

Teren

Nr cadastral	Suprafața (mp)*	Observații / Referințe
	1	

* Suprafața este determinată în planul de proiecție Stereo 70.



Date referitoare la teren

Crt	Categorie folosință	Intra vilan	Suprafața (mp)	Tarla	Parcelă	Nr. topo	Observații / Referințe
1	curți constructii	DA	1	12	-	-	

Date referitoare la construcții

Crt	Număr	Destinație construcție	Supraf. (mp)	Situație juridică	Observații / Referințe
A1.1		construcții industriale și edilitare	1	Cu acte	Nr. niveluri:1; S. construita la sol:1 mp;

Lungime Segmente

1) Valorile lungimilor segmentelor sunt obținute din proiecție în plan.

Punct început	X / Y	Punct sfârșit	X / Y	Lungime segment (** (m)
1	550.145,758 404.057,141	2	550.144,759 404.057,191	1.0
2	550.144,759 404.057,191	3	550.144,709 404.056,192	1.0
3	550.144,709 404.056,192	4	550.145,708 404.056,143	1.0

Punct început	X / Y	Punct sfârşit	X / Y	Lungime segment (** (m)
4	550.145,708 404.056,143	1	550.145,758 404.057,141	0.999

** Lungimile segmentelor sunt determinate în planul de proiecţie Stereo 70 şi sunt rotunjite la 1 milimetru.

*** Distanţa dintre puncte este formată din segmente cumulate ce sunt mai mici decât valoarea 1 milimetru.

**DATE DESPRE IMOBILUL NR. 1946**

Oficiul de Cadastru și Publicitate Imobiliară PRAHOVA
Biroul de Cadastru și Publicitate Imobiliară Câmpina

A. Partea I. Descrierea imobilului

TEREN Necunoscut

Adresa: Loc. Izvoru, Jud. Prahova

Nr. Crt	Nr cadastral Nr. topografic	Suprafața* (mp)	Observații / Referințe
A1		6.796	Sector cadastral:4 Teren imprejmuit;

Construcții

Crt	Nr cadastral Nr. topografic	Adresa	Observații / Referințe
A1.1		Loc. Izvoru, Jud. Prahova	Nr. niveluri:1; S. construita la sol:58 mp;
A1.2		Loc. Izvoru, Jud. Prahova	Nr. niveluri:1; S. construita la sol:74 mp;

B. Partea II. Proprietari și acte

Inscrieri privitoare la dreptul de proprietate și alte drepturi reale		Referințe
/		
Act Normativ nr. LEGEA 7, din 13/03/1996 emis de PARLAMENTUL ROMANIEI;		
B1	Inscrierea provizorie, drept de PROPRIETATE, dobandit prin Lege, cota actuala 1/1, cota initiala 1/1 1) NEIDENTIFICAT NEIDENTIFICAT	A1, A1.1, A1.2
B2	Se noteaza faptul ca imobilul are proprietar neidentificat.	A1, A1.1, A1.2

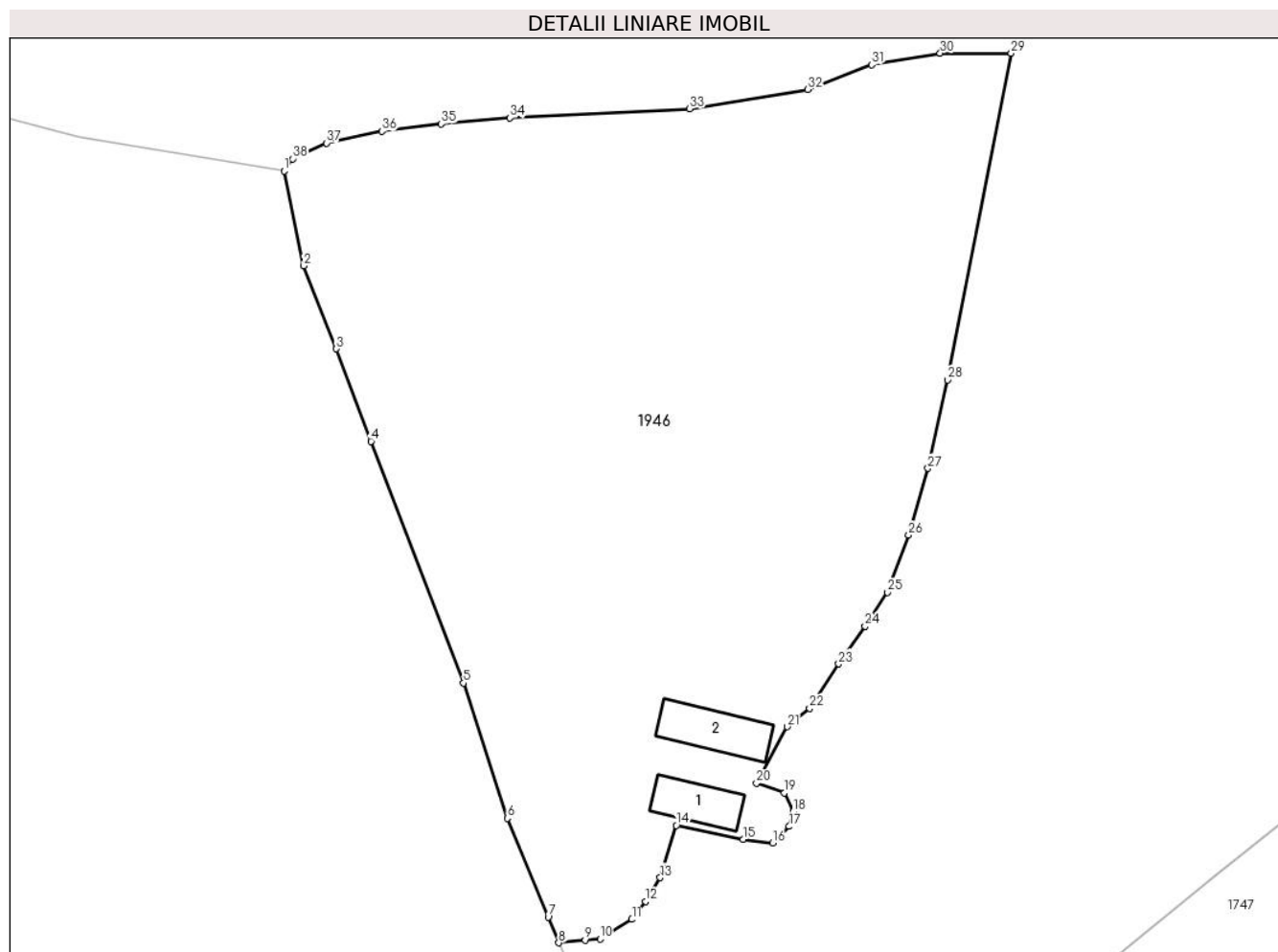
C. Partea III. SARCINI .

Inscrieri privind dezmembramintele dreptului de proprietate, drepturi reale de garanție și sarcini	Referințe
NU SUNT	

Teren

Nr cadastral	Suprafața (mp)*	Observații / Referințe
	6.796	

* Suprafața este determinată în planul de proiecție Stereo 70.



Date referitoare la teren

Crt	Categorie folosință	Intravilan	Suprafața (mp)	Tarla	Parcelă	Nr. topo	Observații / Referințe
1	curți constructii	NU	390	1	83	-	
2	pasune	NU	6.131	1	83	-	
3	pasune	DA	275	1	83	-	

Date referitoare la construcții

Crt	Număr	Destinație construcție	Supraf. (mp)	Situație juridică	Observații / Referințe
A1.1		constructii anexa	58	Cu acte	Nr. niveluri:1; S. construita la sol:58 mp;
A1.2		constructii anexa	74	Cu acte	Nr. niveluri:1; S. construita la sol:74 mp;

Lungime Segmente

1) Valorile lungimilor segmentelor sunt obținute din proiecție în plan.

Punct început	X / Y	Punct sfârșit	X / Y	Lungime segment (** (m)
1	549.811,364 406.438,704	2	549.813,962 406.426,226	12.746
3	549.818,243 406.415,317	4	549.822,815 406.403,17	12.979

Punct început	X / Y	Punct sfârșit	X / Y	Lungime segment (** (m)
2	549.813,962 406.426,226	3	549.818,243 406.415,317	11.719
4	549.822,815 406.403,17	5	549.834,958 406.371,394	34.017

Punct început	X / Y	Punct sfârșit	X / Y	Lungime segment (** (m)
5	549.834,958 406.371,394	6	549.840,739 406.353,616	18.694
7	549.846,107 406.340,637	8	549.847,504 406.337,253	3.661
9	549.850,981 406.337,59	10	549.852,929 406.337,778	1.957
11	549.857,127 406.340,33	12	549.858,945 406.342,692	2.981
13	549.860,847 406.345,816	14	549.862,976 406.352,673	7.18
15	549.871,758 406.350,842	16	549.875,656 406.350,359	3.928
17	549.877,809 406.352,548	18	549.878,324 406.354,547	2.064
19	549.877,199 406.356,947	20	549.873,505 406.358,222	3.908
21	549.877,581 406.365,641	22	549.880,49 406.368,085	3.799
23	549.884,334 406.373,911	24	549.887,784 406.378,879	6.048
25	549.890,751 406.383,322	26	549.893,518 406.390,832	8.004
27	549.896,06 406.399,626	28	549.898,618 406.411,233	11.886
29	549.907,02 406.454,174	30	549.897,665 406.454,174	9.355
31	549.888,664 406.452,667	32	549.880,24 406.449,407	9.033
33	549.864,715 406.446,881	34	549.841,077 406.445,689	23.668
35	549.832,029 406.444,895	36	549.824,251 406.443,931	7.838
37	549.816,962 406.442,371	38	549.812,493 406.440,299	4.926

Punct început	X / Y	Punct sfârșit	X / Y	Lungime segment (** (m)
6	549.840,739 406.353,616	7	549.846,107 406.340,637	14.045
8	549.847,504 406.337,253	9	549.850,981 406.337,59	3.493
10	549.852,929 406.337,778	11	549.857,127 406.340,33	4.913
12	549.858,945 406.342,692	13	549.860,847 406.345,816	3.657
14	549.862,976 406.352,673	15	549.871,758 406.350,842	8.971
16	549.875,656 406.350,359	17	549.877,809 406.352,548	3.07
18	549.878,324 406.354,547	19	549.877,199 406.356,947	2.651
20	549.873,505 406.358,222	21	549.877,581 406.365,641	8.465
22	549.880,49 406.368,085	23	549.884,334 406.373,911	6.98
24	549.887,784 406.378,879	25	549.890,751 406.383,322	5.343
26	549.893,518 406.390,832	27	549.896,06 406.399,626	9.154
28	549.898,618 406.411,233	29	549.907,02 406.454,174	43.755
30	549.897,665 406.454,174	31	549.888,664 406.452,667	9.126
32	549.880,24 406.449,407	33	549.864,715 406.446,881	15.729
34	549.841,077 406.445,689	35	549.832,029 406.444,895	9.083
36	549.824,251 406.443,931	37	549.816,962 406.442,371	7.454
38	549.812,493 406.440,299	1	549.811,364 406.438,704	1.954

** Lungimile segmentelor sunt determinate în planul de proiecție Stereo 70 și sunt rotunjite la 1 milimetru.

*** Distanța dintre puncte este formată din segmente cumulate ce sunt mai mici decât valoarea 1 milimetru.

**DATE DESPRE IMOBILUL NR. 1947**

Oficiul de Cadastru și Publicitate Imobiliară PRAHOVA
Biroul de Cadastru și Publicitate Imobiliară Câmpina

A. Partea I. Descrierea imobilului

TEREN Necunoscut

Adresa: Loc. Izvoru, Jud. Prahova

Nr. Crt	Nr cadastral Nr. topografic	Suprafața* (mp)	Observații / Referințe
A1		479.937	Sector cadastral:4 Teren imprejmuit;

B. Partea II. Proprietari și acte

Inscrieri privitoare la dreptul de proprietate și alte drepturi reale		Referințe
/		
Act Normativ nr. LEGEA 7, din 13/03/1996 emis de PARLAMENTUL ROMANIEI;		
B1	Inscrierea provizorie, drept de PROPRIETATE, dobandit prin Lege, cota actuala 1/1, cota initiala 1/1 1) NEIDENTIFICAT NEIDENTIFICAT	A1
B2	Se noteaza faptul ca imobilul are proprietar neidentificat.	A1

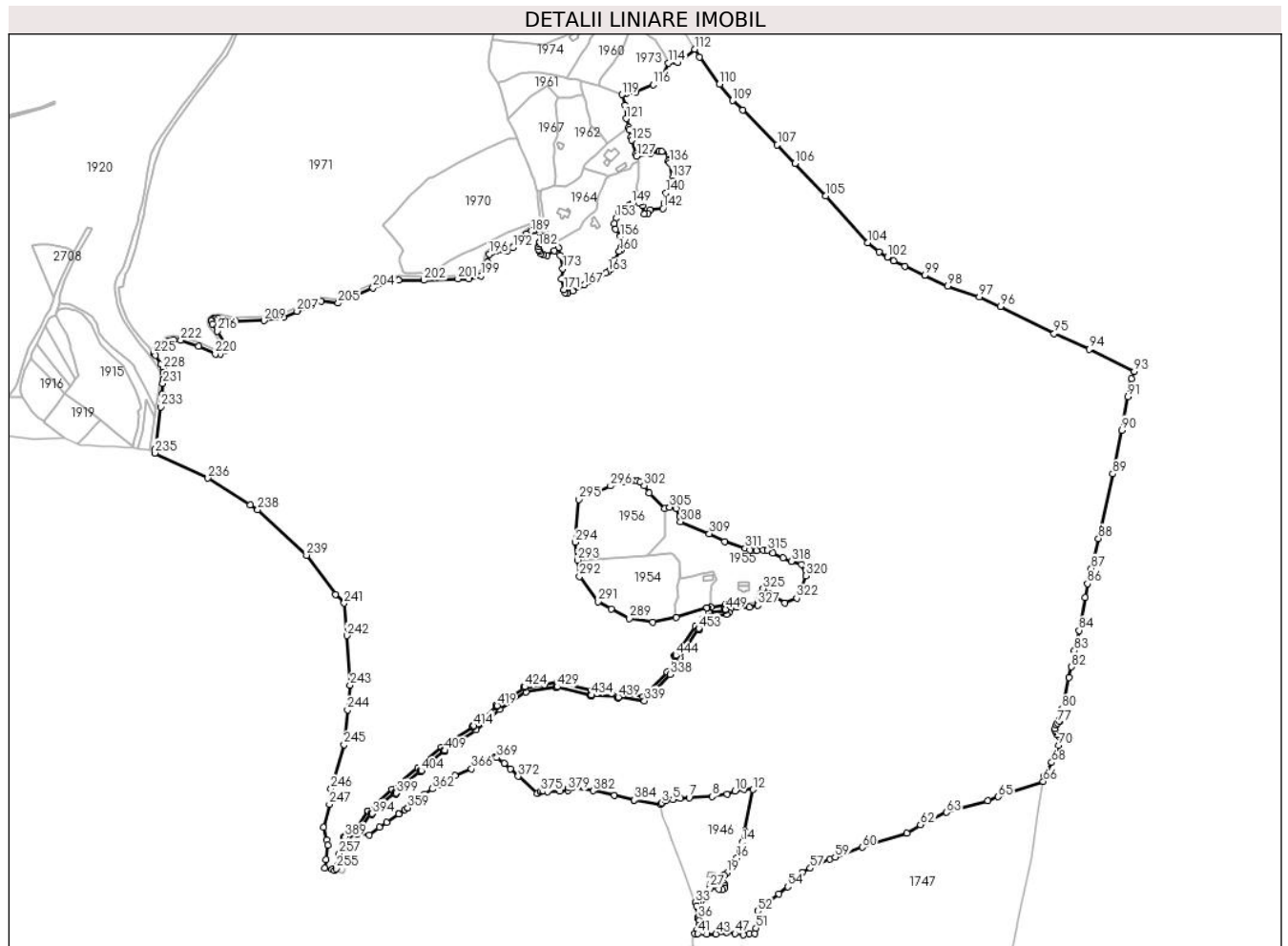
C. Partea III. SARCINI .

Inscrieri privind dezmembramintele dreptului de proprietate, drepturi reale de garanție și sarcini	Referințe
NU SUNT	

Teren

Nr cadastral	Suprafața (mp)*	Observații / Referințe
	479.937	

* Suprafața este determinată în planul de proiecție Stereo 70.



Date referitoare la teren

Crt	Categorie folosință	Intravilan	Suprafața (mp)	Tarla	Parcelă	Nr. topo	Observații / Referințe
1	pasune	NU	471.127	1	83	-	
2	padure	DA	2.629	1	83	-	
3	padure	DA	24	1	46	-	
4	padure	DA	2.374	1	84	-	
5	pasune	DA	1.252	1	83	-	
6	pasune	DA	480	1	83	-	
7	padure	DA	269	1	83	-	
8	pasune	DA	36	1	83	-	
9	pasune	DA	1.325	1	83	-	
10	pasune	DA	421	1	-	-	

Punct început	X / Y	Punct sfârșit	X / Y	Lungime segment	Punct început	X / Y	Punct sfârșit	X / Y	Lungime segment	Punct început	X / Y	Punct sfârșit	X / Y	Lungime segment
394	549.512,737 406.429,298	395	549.537,499 406.450,575	32.648	395	549.537,499 406.450,575	396	549.537,116 406.449,651	1.0	396	549.537,116 406.449,651	397	549.536,193 406.450,034	0.999
397	549.536,193 406.450,034	398	549.536,576 406.450,958	1.0	398	549.536,576 406.450,958	399	549.537,499 406.450,575	0.999	399	549.537,499 406.450,575	400	549.563,87 406.473,555	34.979
400	549.563,87 406.473,555	401	549.563,487 406.472,631	1.0	401	549.563,487 406.472,631	402	549.562,563 406.473,014	1.0	402	549.562,563 406.473,014	403	549.562,946 406.473,938	1.0
403	549.562,946 406.473,938	404	549.563,87 406.473,555	1.0	404	549.563,87 406.473,555	405	549.588,274 406.494,646	32.255	405	549.588,274 406.494,646	406	549.587,891 406.493,722	1.0
406	549.587,891 406.493,722	407	549.586,968 406.494,105	0.999	407	549.586,968 406.494,105	408	549.587,351 406.495,029	1.0	408	549.587,351 406.495,029	409	549.588,274 406.494,646	0.999
409	549.588,274 406.494,646	410	549.618,076 406.520,269	39.303	410	549.618,076 406.520,269	411	549.617,693 406.519,345	1.0	411	549.617,693 406.519,345	412	549.616,769 406.519,728	1.0
412	549.616,769 406.519,728	413	549.617,152 406.520,651	0.999	413	549.617,152 406.520,651	414	549.618,076 406.520,269	1.0	414	549.618,076 406.520,269	415	549.642,22 406.541,212	31.962
415	549.642,22 406.541,212	416	549.641,837 406.540,288	1.0	416	549.641,837 406.540,288	417	549.640,913 406.540,671	1.0	417	549.640,913 406.540,671	418	549.641,296 406.541,595	1.0
418	549.641,296 406.541,595	419	549.642,22 406.541,212	1.0	419	549.642,22 406.541,212	420	549.670,93 406.560,591	34.638	420	549.670,93 406.560,591	421	549.670,548 406.559,667	1.0
421	549.670,548 406.559,667	422	549.669,624 406.560,05	1.0	422	549.669,624 406.560,05	423	549.670,007 406.560,973	0.999	423	549.670,007 406.560,973	424	549.670,93 406.560,591	0.999
424	549.670,93 406.560,591	425	549.704,53 406.560,587	33.6	425	549.704,53 406.560,587	426	549.704,147 406.559,663	1.0	426	549.704,147 406.559,663	427	549.703,223 406.560,046	1.0
427	549.703,223 406.560,046	428	549.703,606 406.560,97	1.0	428	549.703,606 406.560,97	429	549.704,53 406.560,587	1.0	429	549.704,53 406.560,587	430	549.740,134 406.551,845	36.662
430	549.740,134 406.551,845	431	549.739,752 406.550,921	1.0	431	549.739,752 406.550,921	432	549.738,828 406.551,304	1.0	432	549.738,828 406.551,304	433	549.739,211 406.552,227	0.999
433	549.739,211 406.552,227	434	549.740,134 406.551,845	0.999	434	549.740,134 406.551,845	435	549.767,875 406.549,932	27.807	435	549.767,875 406.549,932	436	549.767,492 406.549,008	1.0
436	549.767,492 406.549,008	437	549.766,568 406.549,391	1.0	437	549.766,568 406.549,391	438	549.766,951 406.550,315	1.0	438	549.766,951 406.550,315	439	549.767,875 406.549,932	1.0
439	549.767,875 406.549,932	440	549.827,386 406.592,959	73.436	440	549.827,386 406.592,959	441	549.827,004 406.592,035	1.0	441	549.827,004 406.592,035	442	549.826,08 406.592,418	1.0
442	549.826,08 406.592,418	443	549.826,463 406.593,342	1.0	443	549.826,463 406.593,342	444	549.827,386 406.592,959	0.999	444	549.827,386 406.592,959	445	549.878,983 406.640,797	70.361
445	549.878,983 406.640,797	446	549.878,601 406.639,873	1.0	446	549.878,601 406.639,873	447	549.877,677 406.640,256	1.0	447	549.877,677 406.640,256	448	549.878,06 406.641,18	1.0
448	549.878,06 406.641,18	449	549.878,983 406.640,797	0.999	449	549.878,983 406.640,797	450	549.852,125 406.620,735	33.524	450	549.852,125 406.620,735	451	549.851,743 406.619,811	1.0
451	549.851,743 406.619,811	452	549.850,819 406.620,194	1.0	452	549.850,819 406.620,194	453	549.851,202 406.621,117	0.999	453	549.851,202 406.621,117	1	549.852,125 406.620,735	0.999

** Lungimile segmentelor sunt determinate în planul de proiecție Stereo 70 și sunt rotunjite la 1 milimetru.

*** Distanța dintre puncte este formată din segmente cumulate ce sunt mai mici decât valoarea 1 milimetru.

**DATE DESPRE IMOBILUL NR. 1954**

Oficiul de Cadastru și Publicitate Imobiliară PRAHOVA
Biroul de Cadastru și Publicitate Imobiliară Câmpina

A. Partea I. Descrierea imobilului

TEREN Intravilan

Adresa: Loc. Izvoru, Jud. Prahova

Nr. Crt	Nr cadastral Nr. topografic	Suprafața* (mp)	Observații / Referințe
A1		5.743	Sector cadastral:4 Teren imprejmuit;

B. Partea II. Proprietari și acte

Inscrieri privitoare la dreptul de proprietate și alte drepturi reale		Referințe
/		
Act Normativ nr. LEGEA 7, din 13/03/1996 emis de PARLAMENTUL ROMANIEI;		
B1	Inscrierea provizorie, drept de PROPRIETATE, dobandit prin Lege, cota actuala 1/1, cota initiala 1/1 1) NEIDENTIFICAT NEIDENTIFICAT	A1
B2	Se noteaza faptul ca imobilul are proprietar neidentificat.	A1

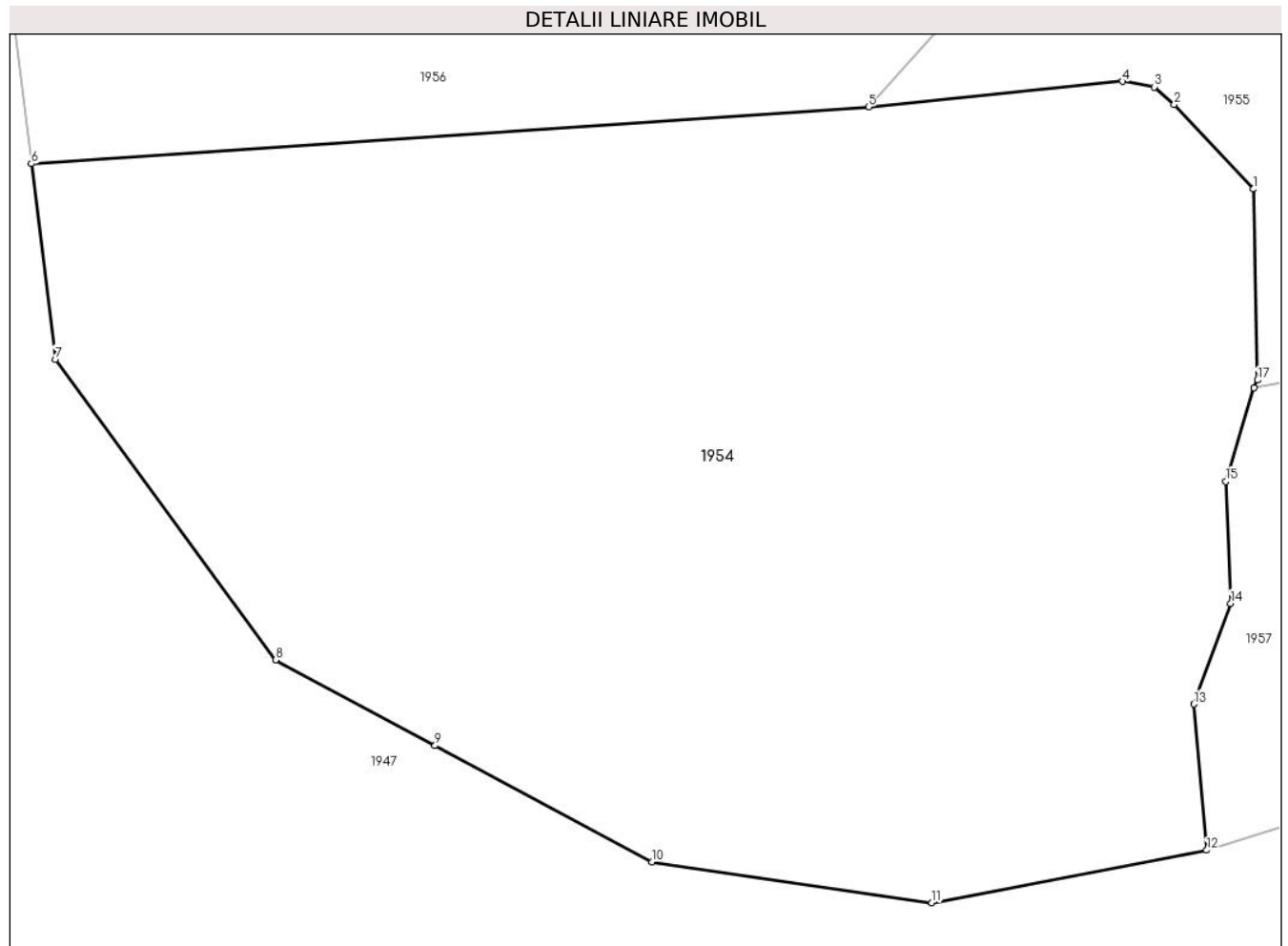
C. Partea III. SARCINI .

Inscrieri privind dezmembramintele dreptului de proprietate, drepturi reale de garanție și sarcini	Referințe
NU SUNT	

Teren

Nr cadastral	Suprafața (mp)*	Observații / Referințe
	5.743	

* Suprafața este determinată în planul de proiecție Stereo 70.



Date referitoare la teren

Crt	Categorie folosință	Intra vilan	Suprafața (mp)	Tarla	Parcelă	Nr. topo	Observații / Referințe
1	pasune	DA	5.743	1	71, 72, 74	-	

Lungime Segmente

1) Valorile lungimilor segmentelor sunt obținute din proiecție în plan.

Punct început	X / Y	Punct sfârșit	X / Y	Lungime segment (** (m)
1	549.831,425 406.689,556	2	549.824,58 406.696,872	10.019
2	549.824,58 406.696,872	3	549.822,833 406.698,403	2.323
3	549.822,833 406.698,403	4	549.820,09 406.698,897	2.787
4	549.820,09 406.698,897	5	549.798,042 406.696,67	22.16
5	549.798,042 406.696,67	6	549.725,389 406.691,743	72.82

Punct început	X / Y	Punct sfârșit	X / Y	Lungime segment (** (m)
6	549.725,389 406.691,743	7	549.727,474 406.674,804	17.067
7	549.727,474 406.674,804	8	549.746,568 406.648,728	32.319
8	549.746,568 406.648,728	9	549.760,416 406.641,305	15.712
9	549.760,416 406.641,305	10	549.779,234 406.631,219	21.351
10	549.779,234 406.631,219	11	549.803,551 406.627,683	24.573
11	549.803,551 406.627,683	12	549.827,403 406.632,246	24.285
12	549.827,403 406.632,246	13	549.826,285 406.644,911	12.714
13	549.826,285 406.644,911	14	549.829,479 406.653,638	9.293
14	549.829,479 406.653,638	15	549.829,055 406.664,204	10.575
15	549.829,055 406.664,204	16	549.831,509 406.672,332	8.49
16	549.831,509 406.672,332	17	549.831,813 406.672,998	0.732
17	549.831,813 406.672,998	1	549.831,425 406.689,556	16.563

** Lungimile segmentelor sunt determinate în planul de proiecție Stereo 70 și sunt rotunjite la 1 milimetru.

*** Distanța dintre puncte este formată din segmente cumulate ce sunt mai mici decât valoarea 1 milimetru.



DATE DESPRE IMOBILUL NR. 1955

Oficiul de Cadastru și Publicitate Imobiliară PRAHOVA
Biroul de Cadastru și Publicitate Imobiliară Câmpina

A. Partea I. Descrierea imobilului

TEREN Necunoscut

Adresa: Loc. Izvoru, Jud. Prahova

Nr. Crt	Nr cadastral Nr. topografic	Suprafața* (mp)	Observații / Referințe
A1		7.450	Sector cadastral:4 Teren imprejmuit;

Construcții

Crt	Nr cadastral Nr. topografic	Adresa	Observații / Referințe
A1.1		Loc. Izvoru, Jud. Prahova	Nr. niveluri:1; S. construita la sol:50 mp; Locuinta (P) din lemn, acoperita cu tabla, anul 1970.
A1.2		Loc. Izvoru, Jud. Prahova	Nr. niveluri:1; S. construita la sol:39 mp; Anexa (P) din lemn, acoperita cu tabla, anul 1970.
A1.3		Loc. Izvoru, Jud. Prahova	Nr. niveluri:1; S. construita la sol:26 mp; Anexa (P) din lemn, acoperita cu tabla, anul 1970.

B. Partea II. Proprietari și acte

Inscrieri privitoare la dreptul de proprietate și alte drepturi reale		Referințe
/		
Act Notarial nr. 2382, din 27/11/1992 emis de NOTARIATUL DE STAT LOCAL CAMPINA;		
B1	Intabulare, drept de PROPRIETATE, dobandit prin Succesiune, cota actuala 1/8, cota initiala 1/1 1) STRECHIOIU C. ELENA	A1.1, A1.2
B2	Intabulare, drept de PROPRIETATE, dobandit prin Succesiune, cota actuala 3/8, cota initiala 1/1 1) STRECHIOIU N. VIOREL	A1.1, A1.2
Act Normativ nr. LEGEA 7, din 13/03/1996 emis de PARLAMENTUL ROMANIEI;		
B3	Intabulare, drept de PROPRIETATE, dobandit prin Lege, cota actuala 4/8, cota initiala 1/1 1) NEIDENTIFICAT NEIDENTIFICAT	A1.1, A1.2
Act Administrativ nr. 2833, din 24/04/2024 emis de PRIM PROVITA DE SUS;		
B4	Intabulare, drept de PROPRIETATE, dobandit prin Lege, cota actuala 1/1, cota initiala 1/1 1) STRECHIOIU N. VIOREL	A1
Act Normativ nr. LEGEA7, din 13/03/1996 emis de PARLAMENTUL ROMANIEI (Adeverinta 1878/ 18.03.2024 act administrativ emis de Primaria Provita de Sus);		
B5	Intabulare, drept de PROPRIETATE, dobandit prin Lege, cota actuala 1/1, cota initiala 1/1 1) STRECHIOIU C. ELENA 2) STRECHIOIU N. VIOREL	A1.3

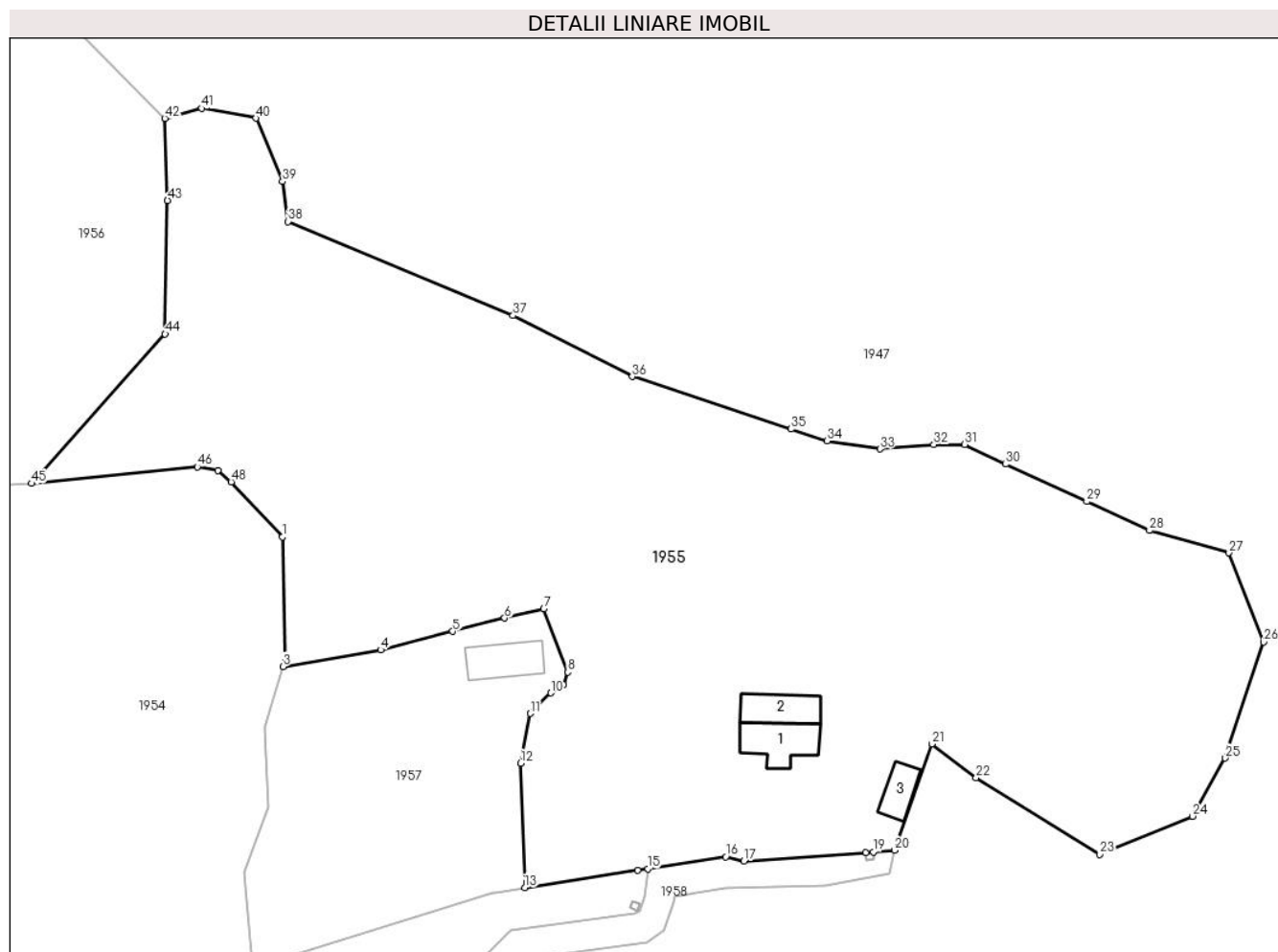
C. Partea III. SARCINI .

Inscrieri privind dezmembramintele dreptului de proprietate, drepturi reale de garanție și sarcini	Referințe
NU SUNT	

Teren

Nr cadastral	Suprafața (mp)*	Observații / Referințe
	7.450	

* Suprafața este determinată în planul de proiecție Stereo 70.



Date referitoare la teren

Crt	Categorie folosință	Intravilan	Suprafața (mp)	Tarla	Parcelă	Nr. topo	Observații / Referințe
1	curți constructii	DA	532	1	82	-	
2	faneata	DA	6.621	1	76, 77, 78, 79, 80, 81	-	
3	faneata	NU	297	1	76, 77, 78, 79, 80, 81	-	

Date referitoare la construcții

Crt	Număr	Destinație construcție	Supraf. (mp)	Situație juridică	Observații / Referințe
A1.1		construcții de locuințe	50	Cu acte	Nr. niveluri:1; S. construita la sol:50 mp; Locuinta (P) din lemn, acoperita cu tabla, anul 1970.
A1.2		construcții anexa	39	Cu acte	Nr. niveluri:1; S. construita la sol:39 mp; Anexa (P) din lemn, acoperita cu tabla, anul 1970.
A1.3		construcții anexa	26	Cu acte	Nr. niveluri:1; S. construita la sol:26 mp; Anexa (P) din lemn, acoperita cu tabla, anul 1970.

Lungime Segmente

1) Valorile lungimilor segmentelor sunt obținute din proiecție în plan.

Punct început	X / Y	Punct sfârșit	X / Y	Lungime segment	Punct început	X / Y	Punct sfârșit	X / Y	Lungime segment	Punct început	X / Y	Punct sfârșit	X / Y	Lungime segment
1	549.831,425 406.689,556	2	549.831,813 406.672,998	16.563	2	549.831,813 406.672,998	3	549.831,509 406.672,332	0.732	3	549.831,509 406.672,332	4	549.844,491 406.674,547	13.17
4	549.844,491 406.674,547	5	549.854,089 406.677,003	9.907	5	549.854,089 406.677,003	6	549.860,982 406.678,767	7.115	6	549.860,982 406.678,767	7	549.866,214 406.679,977	5.37
7	549.866,214 406.679,977	8	549.869,415 406.671,594	8.973	8	549.869,415 406.671,594	9	549.868,835 406.669,897	1.793	9	549.868,835 406.669,897	10	549.867,138 406.668,825	2.007
10	549.867,138 406.668,825	11	549.864,436 406.666,087	3.847	11	549.864,436 406.666,087	12	549.863,135 406.659,457	6.756	12	549.863,135 406.659,457	13	549.863,679 406.642,914	16.552
13	549.863,679 406.642,914	14	549.878,692 406.645,228	15.19	14	549.878,692 406.645,228	15	549.880,045 406.645,436	1.369	15	549.880,045 406.645,436	16	549.890,429 406.647,036	10.507
16	549.890,429 406.647,036	17	549.892,831 406.646,438	2.475	17	549.892,831 406.646,438	18	549.909,064 406.647,602	16.275	18	549.909,064 406.647,602	19	549.910,061 406.647,674	1.0
19	549.910,061 406.647,674	20	549.912,882 406.647,876	2.828	20	549.912,882 406.647,876	21	549.917,84 406.662,017	14.985	21	549.917,84 406.662,017	22	549.923,739 406.657,556	7.396
22	549.923,739 406.657,556	23	549.940,206 406.647,362	19.367	23	549.940,206 406.647,362	24	549.952,536 406.652,419	13.327	24	549.952,536 406.652,419	25	549.956,913 406.660,139	8.874
25	549.956,913 406.660,139	26	549.962,015 406.675,591	16.273	26	549.962,015 406.675,591	27	549.957,397 406.687,438	12.715	27	549.957,397 406.687,438	28	549.946,81 406.690,414	10.997
28	549.946,81 406.690,414	29	549.938,464 406.694,263	9.191	29	549.938,464 406.694,263	30	549.927,678 406.699,238	11.878	30	549.927,678 406.699,238	31	549.922,226 406.701,849	6.045
31	549.922,226 406.701,849	32	549.918,113 406.701,845	4.113	32	549.918,113 406.701,845	33	549.910,934 406.701,259	7.203	33	549.910,934 406.701,259	34	549.903,889 406.702,353	7.129
34	549.903,889 406.702,353	35	549.899,083 406.703,918	5.054	35	549.899,083 406.703,918	36	549.877,98 406.710,889	22.225	36	549.877,98 406.710,889	37	549.862,113 406.719,01	17.824
37	549.862,113 406.719,01	38	549.832,174 406.731,5	32.44	38	549.832,174 406.731,5	39	549.831,449 406.736,815	5.364	39	549.831,449 406.736,815	40	549.827,9 406.745,247	9.148
40	549.827,9 406.745,247	41	549.820,7 406.746,559	7.319	41	549.820,7 406.746,559	42	549.815,773 406.745,211	5.108	42	549.815,773 406.745,211	43	549.816,138 406.734,306	10.911
43	549.816,138 406.734,306	44	549.815,811 406.716,556	17.753	44	549.815,811 406.716,556	45	549.798,042 406.696,67	26.668	45	549.798,042 406.696,67	46	549.820,09 406.698,897	22.16
46	549.820,09 406.698,897	47	549.822,833 406.698,403	2.787	47	549.822,833 406.698,403	48	549.824,58 406.696,872	2.323	48	549.824,58 406.696,872	1	549.831,425 406.689,556	10.019

** Lungimile segmentelor sunt determinate în planul de proiecție Stereo 70 și sunt rotunjite la 1 milimetru.

*** Distanța dintre puncte este formată din segmente cumulate ce sunt mai mici decât valoarea 1 milimetru.

**DATE DESPRE IMOBILUL NR. 1956**

Oficiul de Cadastru și Publicitate Imobiliară PRAHOVA
Biroul de Cadastru și Publicitate Imobiliară Câmpina

A. Partea I. Descrierea imobilului

TEREN Intravilan

Adresa: Loc. Izvoru, Jud. Prahova

Nr. Crt	Nr cadastral Nr. topografic	Suprafața* (mp)	Observații / Referințe
A1		6.161	Sector cadastral:4 Teren neimprejmuit;

B. Partea II. Proprietari și acte

Inscrieri privitoare la dreptul de proprietate și alte drepturi reale		Referințe
/		
Act Normativ nr. LEGEA 7, din 13/03/1996 emis de PARLAMENTUL ROMANIEI;		
B1	Inscrierea provizorie, drept de PROPRIETATE, dobandit prin Lege, cota actuala 1/1, cota initiala 1/1 1) NEIDENTIFICAT NEIDENTIFICAT	A1
B2	Se noteaza faptul ca imobilul are proprietar neidentificat.	A1

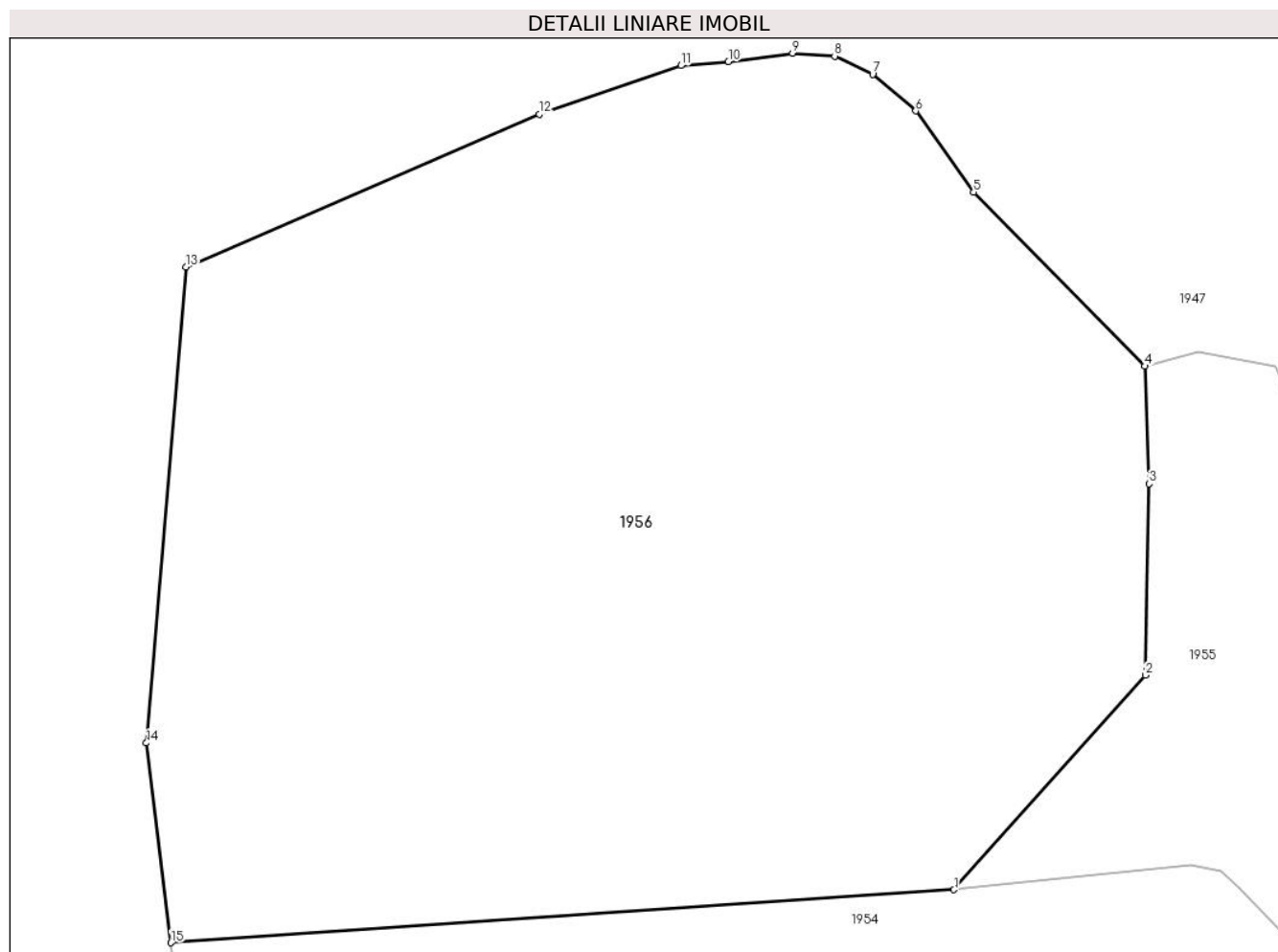
C. Partea III. SARCINI .

Inscrieri privind dezmembramintele dreptului de proprietate, drepturi reale de garanție și sarcini	Referințe
NU SUNT	

Teren

Nr cadastral	Suprafața (mp)*	Observații / Referințe
	6.161	

* Suprafața este determinată în planul de proiecție Stereo 70.



Date referitoare la teren

Crt	Categorie folosință	Intravilan	Suprafața (mp)	Tarla	Parcelă	Nr. topo	Observații / Referințe
1	padure	DA	6.161	1	73, 70	-	

Lungime Segmente

1) Valorile lungimilor segmentelor sunt obținute din proiecție în plan.

Punct început	X / Y	Punct sfârșit	X / Y	Lungime segment (** (m)
1	549.798,042 406.696,67	2	549.815,811 406.716,556	26.668
2	549.815,811 406.716,556	3	549.816,138 406.734,306	17.753
3	549.816,138 406.734,306	4	549.815,773 406.745,211	10.911
4	549.815,773 406.745,211	5	549.799,859 406.761,354	22.668
5	549.799,859 406.761,354	6	549.794,501 406.768,876	9.235

Punct început	X / Y	Punct sfârşit	X / Y	Lungime segment (** (m)
6	549.794,501 406.768,876	7	549.790,499 406.772,269	5.247
7	549.790,499 406.772,269	8	549.786,976 406.773,965	3.91
8	549.786,976 406.773,965	9	549.783,075 406.774,231	3.91
9	549.783,075 406.774,231	10	549.777,12 406.773,445	6.007
10	549.777,12 406.773,445	11	549.772,702 406.773,09	4.432
11	549.772,702 406.773,09	12	549.759,556 406.768,573	13.9
12	549.759,556 406.768,573	13	549.726,787 406.754,394	35.705
13	549.726,787 406.754,394	14	549.723,108 406.710,269	44.278
14	549.723,108 406.710,269	15	549.725,389 406.691,743	18.666
15	549.725,389 406.691,743	1	549.798,042 406.696,67	72.82

** Lungimile segmentelor sunt determinate în planul de proiecție Stereo 70 și sunt rotunjite la 1 milimetru.

*** Distanța dintre puncte este formată din segmente cumulate ce sunt mai mici decât valoarea 1 milimetru.

**DATE DESPRE IMOBILUL NR. 1957**

Oficiul de Cadastru și Publicitate Imobiliară PRAHOVA
Biroul de Cadastru și Publicitate Imobiliară Câmpina

A. Partea I. Descrierea imobilului

TEREN Intravilan

Adresa: Loc. Izvoru, Jud. Prahova

Nr. Crt	Nr cadastral Nr. topografic	Suprafața* (mp)	Observații / Referințe
A1		1.364	Sector cadastral:4 Teren imprejmuit;

Construcții

Crt	Nr cadastral Nr. topografic	Adresa	Observații / Referințe
A1.1		Loc. Izvoru, Jud. Prahova	Nr. niveluri:1; S. construita la sol:45 mp; Locuinta (P) din lemn, acoperita cu tabla.

B. Partea II. Proprietari și acte

Inscrieri privitoare la dreptul de proprietate și alte drepturi reale		Referințe
/		
Act Normativ nr. LEGEA 7, din 13/03/1996 emis de PARLAMENTUL ROMANIEI;		
B1	Inscrierea provizorie, drept de PROPRIETATE, dobandit prin Lege, cota actuala 1/1, cota initiala 1/1 1) NEIDENTIFICAT NEIDENTIFICAT	A1, A1.1
B2	Se noteaza faptul ca imobilul are proprietar neidentificat.	A1, A1.1

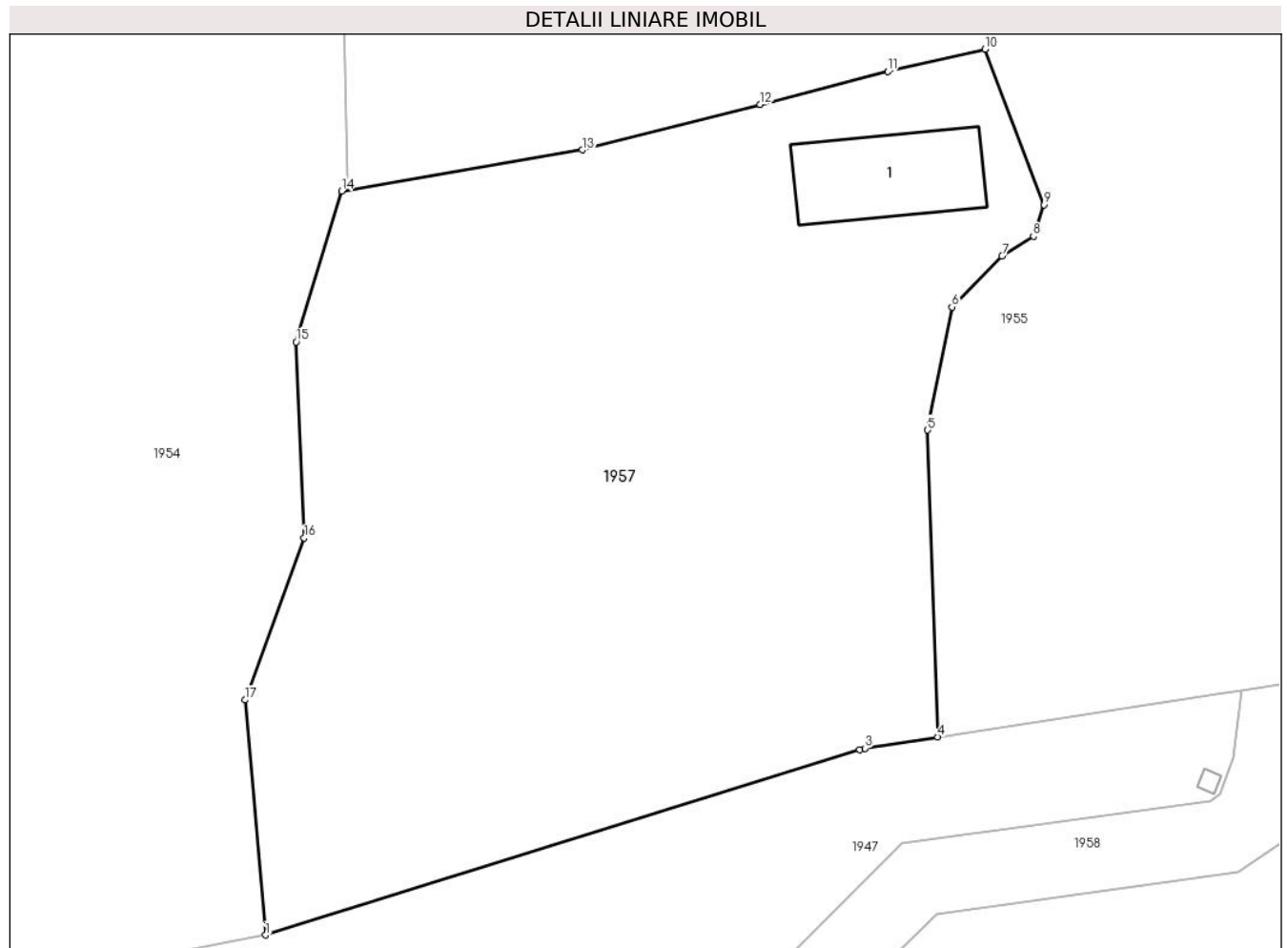
C. Partea III. SARCINI .

Inscrieri privind dezmembramintele dreptului de proprietate, drepturi reale de garanție și sarcini	Referințe
NU SUNT	

Teren

Nr cadastral	Suprafața (mp)*	Observații / Referințe
	1.364	

* Suprafața este determinată în planul de proiecție Stereo 70.



Date referitoare la teren

Crt	Categorie folosință	Intravilan	Suprafața (mp)	Tarla	Parcelă	Nr. topo	Observații / Referințe
1	curți constructii	DA	300	1	72, 75, 77/1	-	
2	faneata	DA	1.064	1	72, 75, 77/1	-	

Date referitoare la construcții

Crt	Număr	Destinație construcție	Supraf. (mp)	Situație juridică	Observații / Referințe
A1.1		construcții de locuințe	45	Cu acte	Nr. niveluri:1; S. construita la sol:45 mp; Locuinta (P) din lemn, acoperita cu tabla.

Lungime Segmente

1) Valorile lungimilor segmentelor sunt obținute din proiecție în plan.

Punct început	X / Y	Punct sfârșit	X / Y	Lungime segment (** (m)
1	549.827,403 406.632,246	2	549.859,449 406.642,217	33.561
2	549.859,449 406.642,217	3	549.859,737 406.642,307	0.302
3	549.859,737 406.642,307	4	549.863,679 406.642,914	3.988

Punct început	X / Y	Punct sfârșit	X / Y	Lungime segment (** (m)
4	549.863,679 406.642,914	5	549.863,135 406.659,457	16.552
5	549.863,135 406.659,457	6	549.864,436 406.666,087	6.756
6	549.864,436 406.666,087	7	549.867,138 406.668,825	3.847
7	549.867,138 406.668,825	8	549.868,835 406.669,897	2.007
8	549.868,835 406.669,897	9	549.869,415 406.671,594	1.793
9	549.869,415 406.671,594	10	549.866,214 406.679,977	8.973
10	549.866,214 406.679,977	11	549.860,982 406.678,767	5.37
11	549.860,982 406.678,767	12	549.854,089 406.677,003	7.115
12	549.854,089 406.677,003	13	549.844,491 406.674,547	9.907
13	549.844,491 406.674,547	14	549.831,509 406.672,332	13.17
14	549.831,509 406.672,332	15	549.829,055 406.664,204	8.49
15	549.829,055 406.664,204	16	549.829,479 406.653,638	10.575
16	549.829,479 406.653,638	17	549.826,285 406.644,911	9.293
17	549.826,285 406.644,911	1	549.827,403 406.632,246	12.714

** Lungimile segmentelor sunt determinate în planul de proiecție Stereo 70 și sunt rotunjite la 1 milimetru.

*** Distanța dintre puncte este formată din segmente cumulate ce sunt mai mici decât valoarea 1 milimetru.

**DATE DESPRE IMOBILUL NR. 1958**

Oficiul de Cadastru și Publicitate Imobiliară PRAHOVA
Biroul de Cadastru și Publicitate Imobiliară Câmpina

A. Partea I. Descrierea imobilului

TEREN Necunoscut

Adresa: Loc. Izvoru, Jud. Prahova

Nr. Crt	Nr cadastral Nr. topografic	Suprafața* (mp)	Observații / Referințe
A1		2.351	Sector cadastral:4 Teren neimprejmuit;

B. Partea II. Proprietari și acte

Inscrieri privitoare la dreptul de proprietate și alte drepturi reale		Referințe
/		
Act Normativ nr. LEGEA 7, din 13/03/1996 emis de PARLAMENTUL ROMANIEI;		
B1	Inscrierea provizorie, drept de PROPRIETATE, dobandit prin Lege, cota actuala 1/1, cota initiala 1/1 1) NEIDENTIFICAT NEIDENTIFICAT	A1
B2	Se noteaza faptul ca imobilul are proprietar neidentificat.	A1

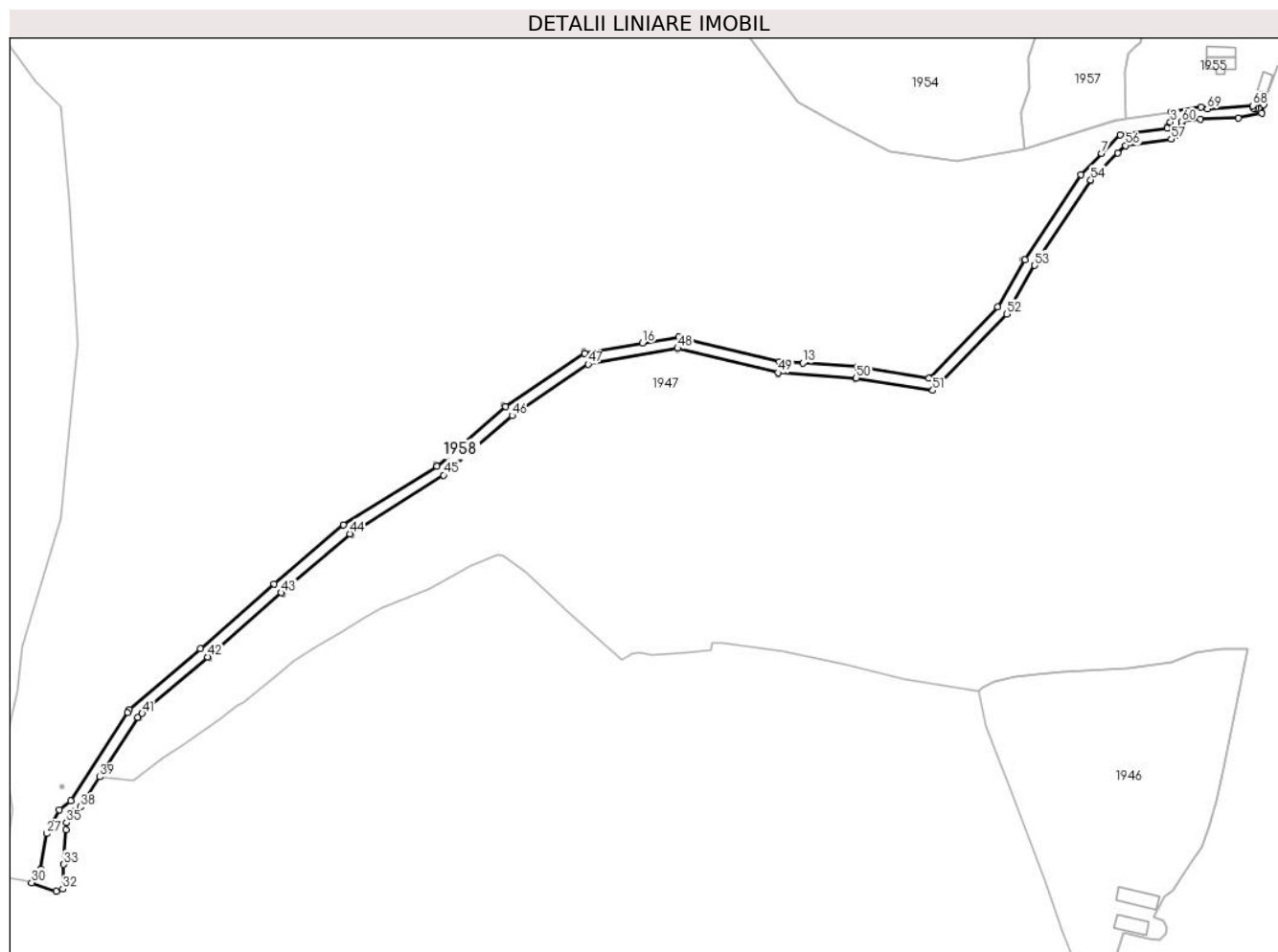
C. Partea III. SARCINI .

Inscrieri privind dezmembramintele dreptului de proprietate, drepturi reale de garanție și sarcini	Referințe
NU SUNT	

Teren

Nr cadastral	Suprafața (mp)*	Observații / Referințe
	2.351	

* Suprafața este determinată în planul de proiecție Stereo 70.



Date referitoare la teren

Crt	Categorie folosință	Intravilan	Suprafața (mp)	Tarla	Parcelă	Nr. topo	Observații / Referințe
1	drum	DA	373	1	-	-	
2	drum	NU	1.741	1	-	-	
3	drum	DA	237	1	-	-	

Lungime Segmente

1) Valorile lungimilor segmentelor sunt obținute din proiecție în plan.

Punct început	X / Y	Punct sfârșit	X / Y	Lungime segment	Punct început	X / Y	Punct sfârșit	X / Y	Lungime segment	Punct început	X / Y	Punct sfârșit	X / Y	Lungime segment
1	549.890,429 406.647,036	2	549.880,045 406.645,436	10.507	2	549.880,045 406.645,436	3	549.879,628 406.641,79	3.67	3	549.879,628 406.641,79	4	549.878,928 406.639,843	2.069
4	549.878,928 406.639,843	5	549.878,41 406.639,483	0.631	5	549.878,41 406.639,483	6	549.861,767 406.637,179	16.802	6	549.861,767 406.637,179	7	549.855,106 406.630,562	9.389
7	549.855,106 406.630,562	8	549.847,596 406.623,1	10.587	8	549.847,596 406.623,1	9	549.827,795 406.592,751	36.237	9	549.827,795 406.592,751	10	549.818,073 406.575,764	19.572
10	549.818,073 406.575,764	11	549.793,468 406.550,386	35.348	11	549.793,468 406.550,386	12	549.767,993 406.554,532	25.81	12	549.767,993 406.554,532	13	549.748,536 406.555,826	19.5

Punct început	X / Y	Punct sfârșit	X / Y	Lungime segment	Punct început	X / Y	Punct sfârșit	X / Y	Lungime segment	Punct început	X / Y	Punct sfârșit	X / Y	Lungime segment
13	549.748,536 406.555,826	14	549.740,232 406.556,379	8.322	14	549.740,232 406.556,379	15	549.704,243 406.565,173	37.048	15	549.704,243 406.565,173	16	549.691,36 406.562,961	13.072
16	549.691,36 406.562,961	17	549.670,573 406.559,394	21.091	17	549.670,573 406.559,394	18	549.642,394 406.540,296	34.041	18	549.642,394 406.540,296	19	549.617,966 406.519,164	32.3
19	549.617,966 406.519,164	20	549.584,539 406.498,241	39.435	20	549.584,539 406.498,241	21	549.559,853 406.477,03	32.547	21	549.559,853 406.477,03	22	549.533,606 406.454,148	34.821
22	549.533,606 406.454,148	23	549.508,314 406.432,278	33.436	23	549.508,314 406.432,278	24	549.507,709 406.431,337	1.119	24	549.507,709 406.431,337	25	549.487,437 406.399,837	37.459
25	549.487,437 406.399,837	26	549.483,39 406.396,695	5.124	26	549.483,39 406.396,695	27	549.478,71 406.388,143	9.749	27	549.478,71 406.388,143	28	549.476,706 406.375,456	12.844
28	549.476,706 406.375,456	29	549.475,626 406.372,272	3.362	29	549.475,626 406.372,272	30	549.473,428 406.370,634	2.741	30	549.473,428 406.370,634	31	549.482,193 406.367,657	9.257
31	549.482,193 406.367,657	32	549.484,539 406.368,373	2.453	32	549.484,539 406.368,373	33	549.484,903 406.377,17	8.805	33	549.484,903 406.377,17	34	549.485,621 406.389,498	12.349
34	549.485,621 406.389,498	35	549.485,989 406.392,01	2.539	35	549.485,989 406.392,01	36	549.487,12 406.394,242	2.502	36	549.487,12 406.394,242	37	549.488,703 406.396,079	2.425
37	549.488,703 406.396,079	38	549.490,801 406.397,672	2.634	38	549.490,801 406.397,672	39	549.497,686 406.408,371	12.723	39	549.497,686 406.408,371	40	549.511,366 406.429,629	25.279
40	549.511,366 406.429,629	41	549.512,898 406.430,954	2.025	41	549.512,898 406.430,954	42	549.536,228 406.451,128	30.843	42	549.536,228 406.451,128	43	549.562,471 406.474,005	34.815
43	549.562,471 406.474,005	44	549.586,917 406.495,01	32.231	44	549.586,917 406.495,01	45	549.620,35 406.515,937	39.442	45	549.620,35 406.515,937	46	549.644,833 406.537,117	32.373
46	549.644,833 406.537,117	47	549.671,895 406.555,458	32.692	47	549.671,895 406.555,458	48	549.703,866 406.561,147	32.473	48	549.703,866 406.561,147	49	549.739,62 406.552,41	36.806
49	549.739,62 406.552,41	50	549.767,538 406.550,554	27.98	50	549.767,538 406.550,554	51	549.794,886 406.546,102	27.708	51	549.794,886 406.546,102	52	549.821,295 406.573,34	37.939
52	549.821,295 406.573,34	53	549.831,209 406.590,663	19.959	53	549.831,209 406.590,663	54	549.851,191 406.621,137	36.441	54	549.851,191 406.621,137	55	549.860,887 406.630,689	13.611
55	549.860,887 406.630,689	56	549.863,639 406.633,4	3.863	56	549.863,639 406.633,4	57	549.879,908 406.635,652	16.424	57	549.879,908 406.635,652	58	549.882,26 406.637,288	2.865
58	549.882,26 406.637,288	59	549.883,549 406.640,874	3.811	59	549.883,549 406.640,874	60	549.883,658 406.641,825	0.957	60	549.883,658 406.641,825	61	549.890,364 406.642,838	6.782
61	549.890,364 406.642,838	62	549.903,743 406.643,116	13.382	62	549.903,743 406.643,116	63	549.912,146 406.644,85	8.58	63	549.912,146 406.644,85	64	549.912,882 406.647,876	3.114
64	549.912,882 406.647,876	65	549.910,061 406.647,674	2.828	65	549.910,061 406.647,674	66	549.910,133 406.646,676	1.001	66	549.910,133 406.646,676	67	549.909,135 406.646,605	1.001
67	549.909,135 406.646,605	68	549.909,064 406.647,602	1.0	68	549.909,064 406.647,602	69	549.892,831 406.646,438	16.275	69	549.892,831 406.646,438	1	549.890,429 406.647,036	2.475

** Lungimile segmentelor sunt determinate în planul de proiecție Stereo 70 și sunt rotunjite la 1 milimetru.

*** Distanța dintre puncte este formată din segmente cumulate ce sunt mai mici decât valoarea 1 milimetru.

**DATE DESPRE IMOBILUL NR. 1959**

Oficiul de Cadastru și Publicitate Imobiliară PRAHOVA
Biroul de Cadastru și Publicitate Imobiliară Câmpina

A. Partea I. Descrierea imobilului

TEREN Necunoscut

Adresa: Loc. Izvoru, Jud. Prahova

Nr. Crt	Nr cadastral Nr. topografic	Suprafața* (mp)	Observații / Referințe
A1		1.970	Sector cadastral:4 Teren imprejmuit;

B. Partea II. Proprietari și acte

Inscrieri privitoare la dreptul de proprietate și alte drepturi reale		Referințe
/		
Act Normativ nr. LEGEA 7, din 13/03/1996 emis de PARLAMENTUL ROMANIEI;		
B1	Inscrierea provizorie, drept de PROPRIETATE, dobandit prin Lege, cota actuala 1/1, cota initiala 1/1 1) NEIDENTIFICAT NEIDENTIFICAT	A1
B2	Se noteaza faptul ca imobilul are proprietar neidentificat.	A1

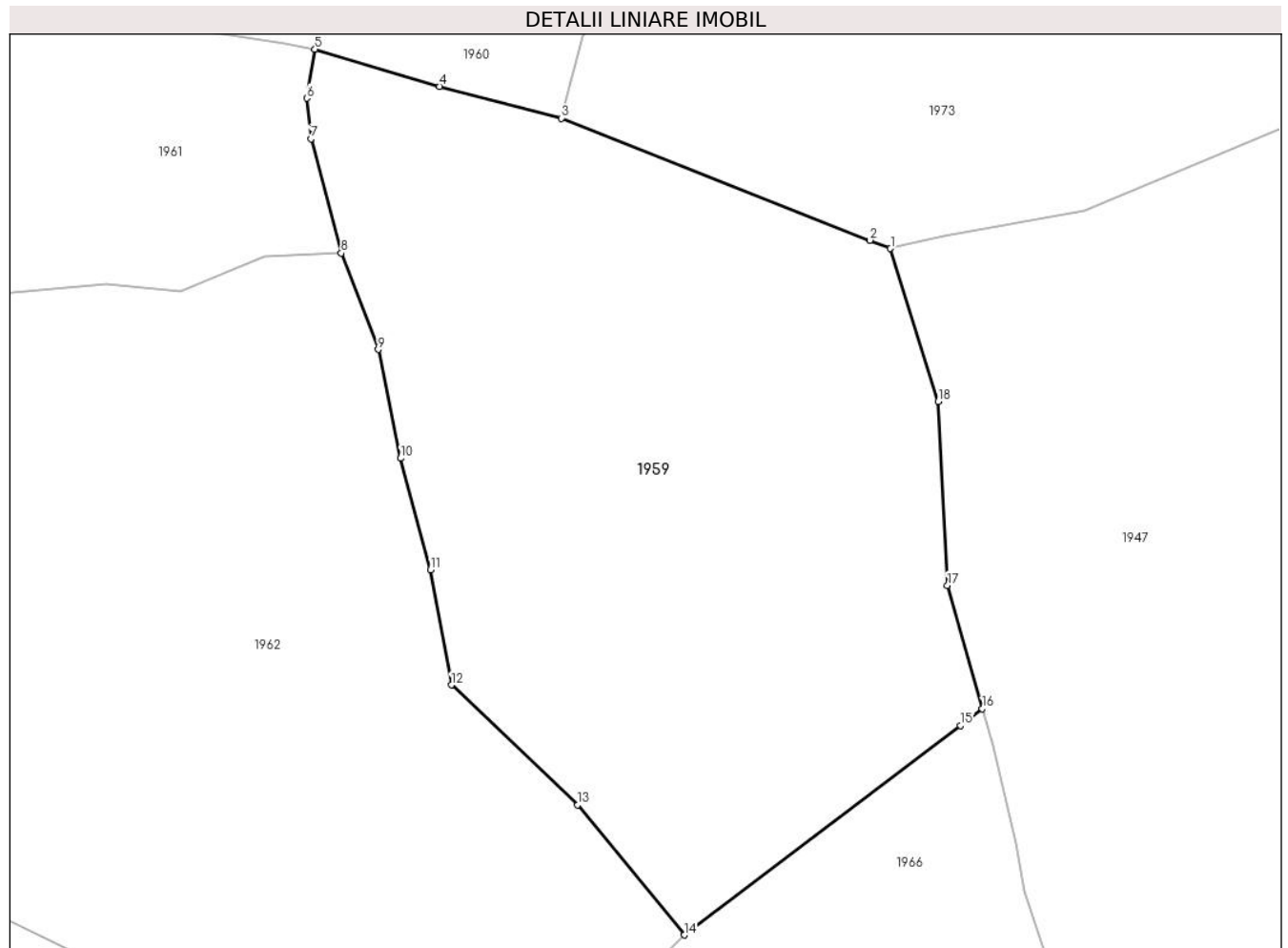
C. Partea III. SARCINI .

Inscrieri privind dezmembramintele dreptului de proprietate, drepturi reale de garanție și sarcini	Referințe
NU SUNT	

Teren

Nr cadastral	Suprafața (mp)*	Observații / Referințe
	1.970	

* Suprafața este determinată în planul de proiecție Stereo 70.



Date referitoare la teren

Crt	Categorie folosință	Intravilan	Suprafața (mp)	Tarla	Parcelă	Nr. topo	Observații / Referințe
1	padure	DA	1.899	1	46, 49, 50	-	
2	padure	NU	71	1	46, 49, 50	-	

Lungime Segmente

1) Valorile lungimilor segmentelor sunt obținute din proiecție în plan.

Punct început	X / Y	Punct sfârșit	X / Y	Lungime segment (** (m)
1	549.771,546 407.173,657	2	549.770,02 407.174,26	1.641
2	549.770,02 407.174,26	3	549.747,26 407.183,257	24.474
3	549.747,26 407.183,257	4	549.738,276 407.185,601	9.285
4	549.738,276 407.185,601	5	549.729,083 407.188,341	9.593

Punct început	X / Y	Punct sfârşit	X / Y	Lungime segment (** (m)
5	549.729,083 407.188,341	6	549.728,471 407.184,734	3.659
6	549.728,471 407.184,734	7	549.728,779 407.181,732	3.018
7	549.728,779 407.181,732	8	549.731,017 407.173,314	8.71
8	549.731,017 407.173,314	9	549.733,741 407.166,209	7.609
9	549.733,741 407.166,209	10	549.735,389 407.158,2	8.177
10	549.735,389 407.158,2	11	549.737,604 407.149,996	8.498
11	549.737,604 407.149,996	12	549.739,153 407.141,493	8.643
12	549.739,153 407.141,493	13	549.748,47 407.132,661	12.838
13	549.748,47 407.132,661	14	549.756,322 407.123,079	12.388
14	549.756,322 407.123,079	15	549.776,704 407.138,522	25.572
15	549.776,704 407.138,522	16	549.778,319 407.139,746	2.026
16	549.778,319 407.139,746	17	549.775,747 407.148,842	9.453
17	549.775,747 407.148,842	18	549.775,063 407.162,39	13.565
18	549.775,063 407.162,39	1	549.771,546 407.173,657	11.803

** Lungimile segmentelor sunt determinate în planul de proiecție Stereo 70 și sunt rotunjite la 1 milimetru.

*** Distanța dintre puncte este formată din segmente cumulate ce sunt mai mici decât valoarea 1 milimetru.

**DATE DESPRE IMOBILUL NR. 1960**

Oficiul de Cadastru și Publicitate Imobiliară PRAHOVA
Biroul de Cadastru și Publicitate Imobiliară Câmpina

A. Partea I. Descrierea imobilului

TEREN Necunoscut

Adresa: Loc. Izvoru, Jud. Prahova

Nr. Crt	Nr cadastral Nr. topografic	Suprafața* (mp)	Observații / Referințe
A1		2.093	Sector cadastral:4 Teren imprejmuit;

B. Partea II. Proprietari și acte

Inscrieri privitoare la dreptul de proprietate și alte drepturi reale		Referințe
/		
Act Normativ nr. LEGEA 7, din 13/03/1996 emis de PARLAMENTUL ROMANIEI;		
B1	Inscrierea provizorie, drept de PROPRIETATE, dobandit prin Lege, cota actuala 1/1, cota initiala 1/1 1) NEIDENTIFICAT NEIDENTIFICAT	A1
B2	Se noteaza faptul ca imobilul are proprietar neidentificat.	A1

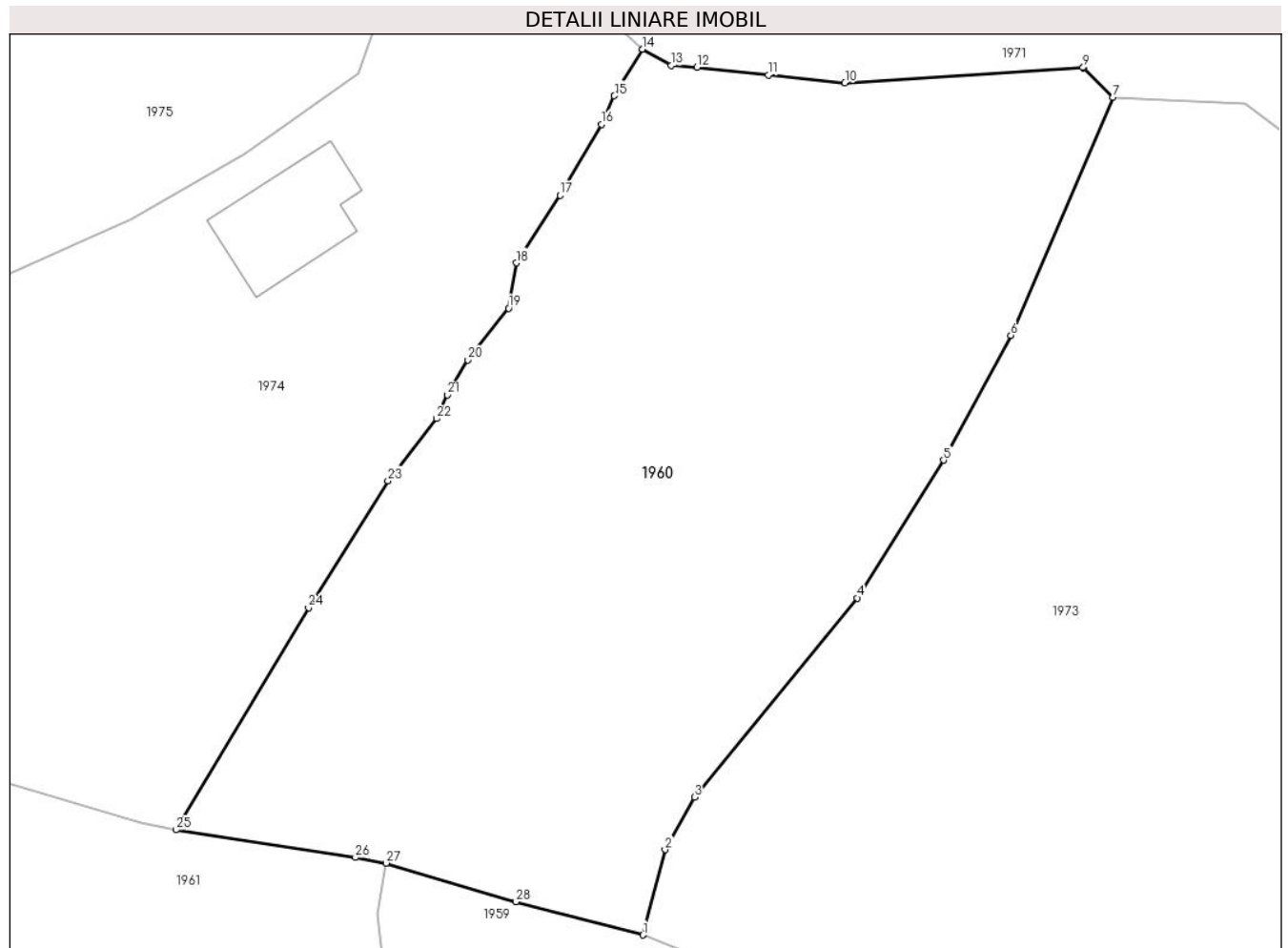
C. Partea III. SARCINI .

Inscrieri privind dezmembramintele dreptului de proprietate, drepturi reale de garanție și sarcini	Referințe
NU SUNT	

Teren

Nr cadastral	Suprafața (mp)*	Observații / Referințe
	2.093	

* Suprafața este determinată în planul de proiecție Stereo 70.



Date referitoare la teren

Crt	Categorie folosință	Intravilan	Suprafața (mp)	Tarla	Parcelă	Nr. topo	Observații / Referințe
1	faneata	DA	2.071	1	42	-	
2	faneata	NU	22	1	42	-	

Lungime Segmente

1) Valorile lungimilor segmentelor sunt obținute din proiecție în plan.

Punct început	X / Y	Punct sfârșit	X / Y	Lungime segment (** (m))
1	549.747,26 407.183,257	2	549.748,831 407.189,294	6.238
3	549.750,914 407.193,0	4	549.762,424 407.207,094	18.197
5	549.768,562 407.216,833	6	549.773,329 407.225,655	10.028
7	549.780,569 407.242,49	8	549.778,485 407.244,558	2.936

Punct început	X / Y	Punct sfârșit	X / Y	Lungime segment (** (m))
2	549.748,831 407.189,294	3	549.750,914 407.193,0	4.251
4	549.762,424 407.207,094	5	549.768,562 407.216,833	11.512
6	549.773,329 407.225,655	7	549.780,569 407.242,49	18.326
8	549.778,485 407.244,558	9	549.778,437 407.244,606	0.068

Punct început	X / Y	Punct sfârșit	X / Y	Lungime segment (** (m)
9	549.778,437 407.244,606	10	549.761,565 407.243,508	16.908
11	549.756,147 407.244,085	12	549.751,095 407.244,623	5.081
13	549.749,247 407.244,741	14	549.747,23 407.245,901	2.327
15	549.745,245 407.242,6	16	549.744,318 407.240,599	2.205
17	549.741,387 407.235,578	18	549.738,295 407.230,788	5.701
19	549.737,749 407.227,587	20	549.734,872 407.223,924	4.658
21	549.733,425 407.221,458	22	549.732,656 407.219,778	1.848
23	549.729,207 407.215,382	24	549.723,584 407.206,404	10.594
25	549.714,184 407.190,695	26	549.726,898 407.188,742	12.863
27	549.729,083 407.188,341	28	549.738,276 407.185,601	9.593

Punct început	X / Y	Punct sfârșit	X / Y	Lungime segment (** (m)
10	549.761,565 407.243,508	11	549.756,147 407.244,085	5.449
12	549.751,095 407.244,623	13	549.749,247 407.244,741	1.852
14	549.747,23 407.245,901	15	549.745,245 407.242,6	3.852
16	549.744,318 407.240,599	17	549.741,387 407.235,578	5.814
18	549.738,295 407.230,788	19	549.737,749 407.227,587	3.247
20	549.734,872 407.223,924	21	549.733,425 407.221,458	2.859
22	549.732,656 407.219,778	23	549.729,207 407.215,382	5.588
24	549.723,584 407.206,404	25	549.714,184 407.190,695	18.307
26	549.726,898 407.188,742	27	549.729,083 407.188,341	2.221
28	549.738,276 407.185,601	1	549.747,26 407.183,257	9.285

** Lungimile segmentelor sunt determinate în planul de proiecție Stereo 70 și sunt rotunjite la 1 milimetru.

*** Distanța dintre puncte este formată din segmente cumulate ce sunt mai mici decât valoarea 1 milimetru.

**DATE DESPRE IMOBILUL NR. 1961**

Oficiul de Cadastru și Publicitate Imobiliară PRAHOVA
Biroul de Cadastru și Publicitate Imobiliară Câmpina

A. Partea I. Descrierea imobilului

TEREN Necunoscut

Adresa: Loc. Izvoru, Jud. Prahova

Nr. Crt	Nr cadastral Nr. topografic	Suprafața* (mp)	Observații / Referințe
A1		1.978	Sector cadastral:4 Teren imprejmuit;

B. Partea II. Proprietari și acte

Inscrieri privitoare la dreptul de proprietate și alte drepturi reale		Referințe
/		
Act Normativ nr. LEGEA 7, din 13/03/1996 emis de PARLAMENTUL ROMANIEI;		
B1	Inscrierea provizorie, drept de PROPRIETATE, dobandit prin Lege, cota actuala 1/1, cota initiala 1/1 1) NEIDENTIFICAT NEIDENTIFICAT	A1
B2	Se noteaza faptul ca imobilul are proprietar neidentificat.	A1

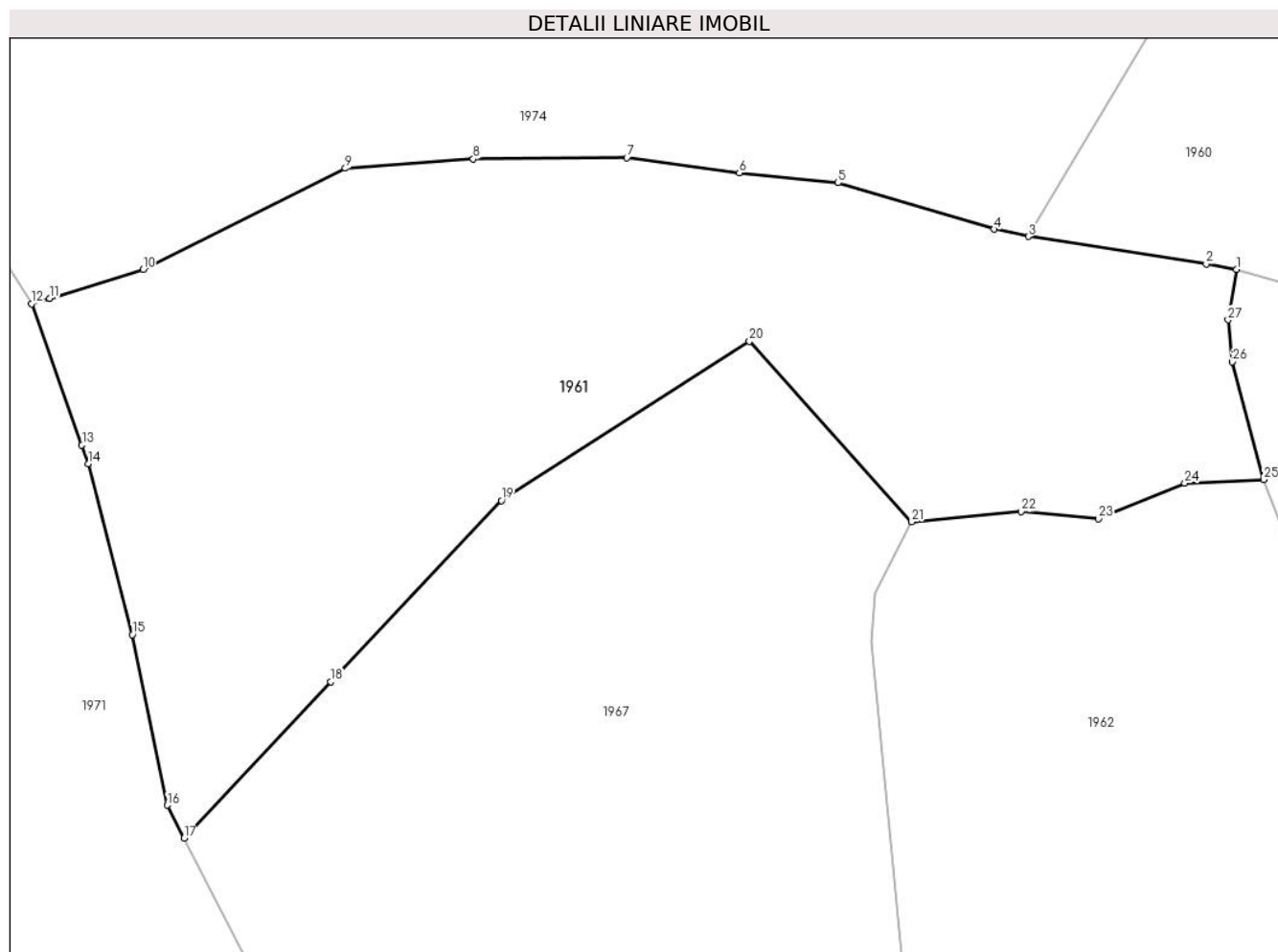
C. Partea III. SARCINI .

Inscrieri privind dezmembramintele dreptului de proprietate, drepturi reale de garanție și sarcini	Referințe
NU SUNT	

Teren

Nr cadastral	Suprafața (mp)*	Observații / Referințe
	1.978	

* Suprafața este determinată în planul de proiecție Stereo 70.



Date referitoare la teren

Crt	Categorie folosință	Intravilan	Suprafața (mp)	Tarla	Parcelă	Nr. topo	Observații / Referințe
1	padure	DA	1.531	1	44/1, 45/1	-	
2	pasune	DA	443	1	44/1, 45/1	-	
3	pasune	NU	4	1	44/1, 45/1	-	

Lungime Segmente

1) Valorile lungimilor segmentelor sunt obținute din proiecție în plan.

Punct început	X / Y	Punct sfârșit	X / Y	Lungime segment (** (m)
1	549.729,083 407.188,341	2	549.726,898 407.188,742	2.221
3	549.714,184 407.190,695	4	549.711,735 407.191,209	2.502
5	549.700,576 407.194,533	6	549.693,503 407.195,243	7.109
7	549.685,45 407.196,316	8	549.674,467 407.196,23	10.983

Punct început	X / Y	Punct sfârșit	X / Y	Lungime segment (** (m)
2	549.726,898 407.188,742	3	549.714,184 407.190,695	12.863
4	549.711,735 407.191,209	5	549.700,576 407.194,533	11.644
6	549.693,503 407.195,243	7	549.685,45 407.196,316	8.124
8	549.674,467 407.196,23	9	549.665,315 407.195,567	9.176

Punct început	X / Y	Punct sfârșit	X / Y	Lungime segment (** (m)
9	549.665,315 407.195,567	10	549.650,836 407.188,339	16.183
11	549.644,145 407.186,272	12	549.642,871 407.185,879	1.333
13	549.646,467 407.175,793	14	549.646,943 407.174,457	1.418
15	549.650,069 407.162,229	16	549.652,566 407.150,035	12.447
17	549.653,77 407.147,684	18	549.664,274 407.158,852	15.332
19	549.676,475 407.171,825	20	549.694,219 407.183,203	21.079
21	549.705,836 407.170,29	22	549.713,659 407.171,025	7.857
23	549.719,192 407.170,51	24	549.725,367 407.173,064	6.682
25	549.731,017 407.173,314	26	549.728,779 407.181,732	8.71
27	549.728,471 407.184,734	1	549.729,083 407.188,341	3.659

Punct început	X / Y	Punct sfârșit	X / Y	Lungime segment (** (m)
10	549.650,836 407.188,339	11	549.644,145 407.186,272	7.003
12	549.642,871 407.185,879	13	549.646,467 407.175,793	10.708
14	549.646,943 407.174,457	15	549.650,069 407.162,229	12.621
16	549.652,566 407.150,035	17	549.653,77 407.147,684	2.641
18	549.664,274 407.158,852	19	549.676,475 407.171,825	17.809
20	549.694,219 407.183,203	21	549.705,836 407.170,29	17.37
22	549.713,659 407.171,025	23	549.719,192 407.170,51	5.557
24	549.725,367 407.173,064	25	549.731,017 407.173,314	5.656
26	549.728,779 407.181,732	27	549.728,471 407.184,734	3.018

** Lungimile segmentelor sunt determinate în planul de proiecție Stereo 70 și sunt rotunjite la 1 milimetru.

*** Distanța dintre puncte este formată din segmente cumulate ce sunt mai mici decât valoarea 1 milimetru.

**DATE DESPRE IMOBILUL NR. 1962**

Oficiul de Cadastru și Publicitate Imobiliară PRAHOVA
Biroul de Cadastru și Publicitate Imobiliară Câmpina

A. Partea I. Descrierea imobilului

TEREN Intravilan

Nr. CF vechi:1219

Nr. cadastral vechi:10385

Adresa: Loc. Izvoru, Jud. Prahova

Nr. Crt	Nr cadastral Nr. topografic	Suprafața* (mp)	Observații / Referințe
A1	20457	Din acte: 3.525 Masurata: 3.282	Sector cadastral:4 Teren imprejmuit;

Construcții

Crt	Nr cadastral Nr. topografic	Adresa	Observații / Referințe
A1.1	20457-C1	Loc. Izvoru, Jud. Prahova	Nr. niveluri:1; S. construita la sol:34 mp; casa de locuit

B. Partea II. Proprietari și acte

Inscrieri privitoare la dreptul de proprietate și alte drepturi reale	Referințe
8527 / 02/06/2009	
Act Notarial nr. 1219, din 01/06/2009 emis de NP Pop Mihaela Cristina;	
B1	A1, A1.1
Intabulare, drept de PROPRIETATEcumparare ca bun propriu, dobandit prin Conventie, cota actuala 1/1, cota initiala 1/1	
1) CAMPEANU ANDREEA-CRISTINA	
OBSERVATII: 15.000 lei	

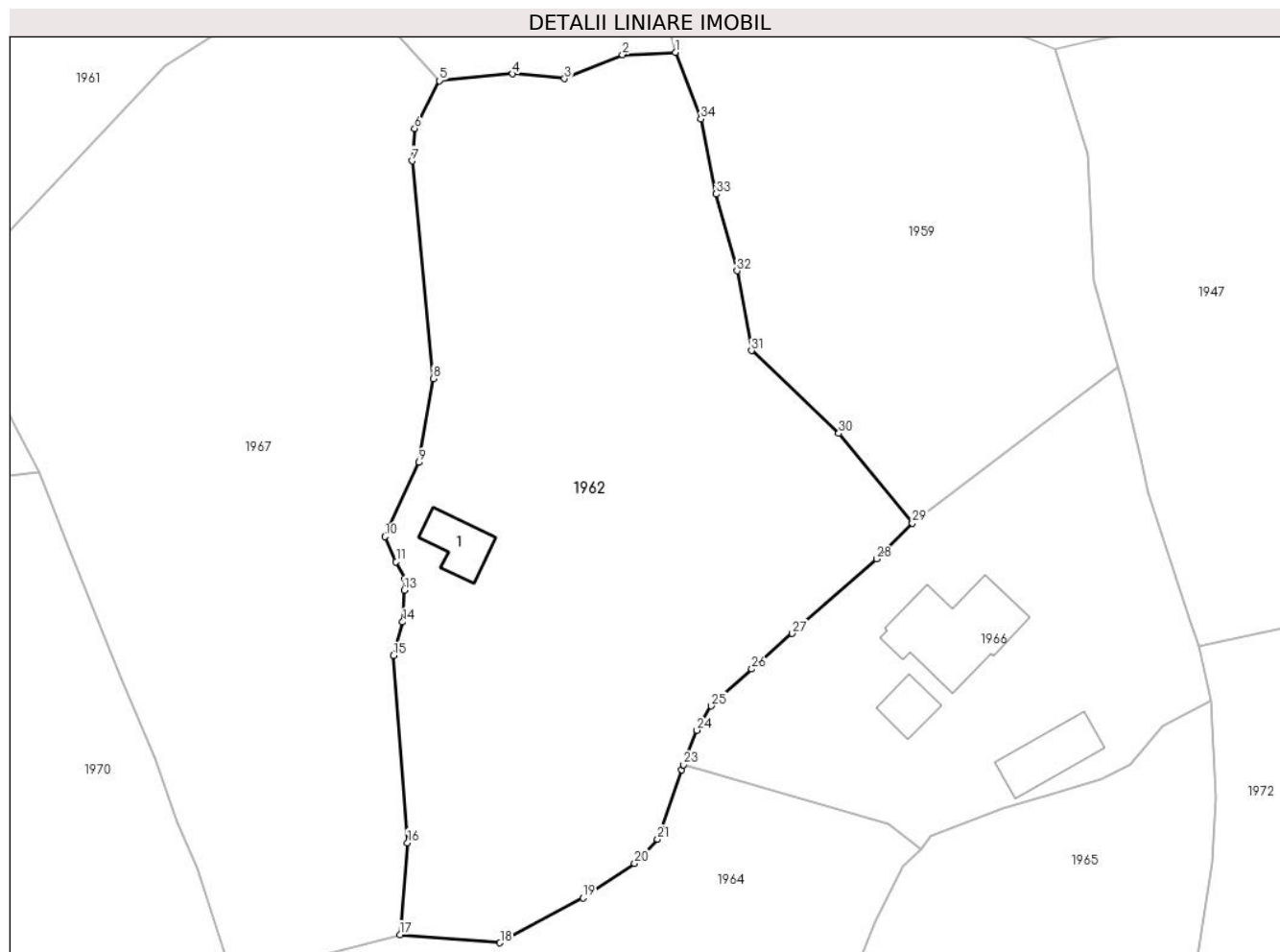
C. Partea III. SARCINI .

Inscrieri privind dezmembramintele dreptului de proprietate, drepturi reale de garanție și sarcini	Referințe
NU SUNT	

Teren

Nr cadastral	Suprafața (mp)*	Observații / Referințe
20457	Din acte: 3.525 Masurata: 3.282	

* Suprafața este determinată în planul de proiecție Stereo 70.



Date referitoare la teren

Crt	Categorie folosință	Intra vilan	Suprafața (mp)	Tarla	Parcelă	Nr. topo	Observații / Referințe
1	curți constructii	DA	162	1	47, 48	-	
2	faneata	DA	3.120	1	44, 45	-	

Date referitoare la construcții

Crt	Număr	Destinație construcție	Supraf. (mp)	Situație juridică	Observații / Referințe
A1.1	20457-C1	construcții de locuințe	34	Cu acte	Nr. niveluri:1; S. construita la sol:34 mp; casa de locuit

Lungime Segmente

1) Valorile lungimilor segmentelor sunt obținute din proiecție în plan.

Punct început	X / Y	Punct sfârșit	X / Y	Lungime segment (** (m))
1	549.731,017 407.173,314	2	549.725,367 407.173,064	5.656
3	549.719,192 407.170,51	4	549.713,659 407.171,025	5.557

Punct început	X / Y	Punct sfârșit	X / Y	Lungime segment (** (m))
2	549.725,367 407.173,064	3	549.719,192 407.170,51	6.682
4	549.713,659 407.171,025	5	549.705,836 407.170,29	7.857

Punct început	X / Y	Punct sfârşit	X / Y	Lungime segment (** (m)
5	549.705,836 407.170,29	6	549.703,195 407.165,178	5.754
7	549.702,932 407.161,727	8	549.705,177 407.138,496	23.339
9	549.703,656 407.129,552	10	549.700,033 407.121,643	8.699
11	549.701,225 407.118,94	12	549.702,173 407.117,134	2.04
13	549.702,107 407.115,918	14	549.701,922 407.112,533	3.39
15	549.700,946 407.108,929	16	549.702,44 407.088,963	20.022
17	549.701,634 407.079,147	18	549.712,315 407.078,287	10.716
19	549.721,153 407.083,061	20	549.726,691 407.086,754	6.656
21	549.729,121 407.089,342	22	549.731,7 407.096,742	7.837
23	549.731,912 407.097,291	24	549.733,331 407.100,964	3.938
25	549.734,853 407.103,563	26	549.739,191 407.107,493	5.853
27	549.743,489 407.111,291	28	549.752,488 407.119,253	12.016
29	549.756,322 407.123,079	30	549.748,47 407.132,661	12.388
31	549.739,153 407.141,493	32	549.737,604 407.149,996	8.643
33	549.735,389 407.158,2	34	549.733,741 407.166,209	8.177

Punct început	X / Y	Punct sfârşit	X / Y	Lungime segment (** (m)
6	549.703,195 407.165,178	7	549.702,932 407.161,727	3.461
8	549.705,177 407.138,496	9	549.703,656 407.129,552	9.072
10	549.700,033 407.121,643	11	549.701,225 407.118,94	2.954
12	549.702,173 407.117,134	13	549.702,107 407.115,918	1.218
14	549.701,922 407.112,533	15	549.700,946 407.108,929	3.734
16	549.702,44 407.088,963	17	549.701,634 407.079,147	9.849
18	549.712,315 407.078,287	19	549.721,153 407.083,061	10.045
20	549.726,691 407.086,754	21	549.729,121 407.089,342	3.55
22	549.731,7 407.096,742	23	549.731,912 407.097,291	0.589
24	549.733,331 407.100,964	25	549.734,853 407.103,563	3.012
26	549.739,191 407.107,493	27	549.743,489 407.111,291	5.736
28	549.752,488 407.119,253	29	549.756,322 407.123,079	5.416
30	549.748,47 407.132,661	31	549.739,153 407.141,493	12.838
32	549.737,604 407.149,996	33	549.735,389 407.158,2	8.498
34	549.733,741 407.166,209	1	549.731,017 407.173,314	7.609

** Lungimile segmentelor sunt determinate în planul de proiecție Stereo 70 și sunt rotunjite la 1 milimetru.

*** Distanța dintre puncte este formată din segmente cumulate ce sunt mai mici decât valoarea 1 milimetru.



DATE DESPRE IMOBILUL NR. 1963

Oficiul de Cadastru și Publicitate Imobiliară PRAHOVA
Biroul de Cadastru și Publicitate Imobiliară Câmpina

A. Partea I. Descrierea imobilului

TEREN Intravilan

Adresa: Loc. Provita De Sus, Jud. Prahova

Nr. Crt	Nr cadastral Nr. topografic	Suprafața* (mp)	Observații / Referințe
A1		1	Sector cadastral:17 Teren imprejmuit;

Construcții

Crt	Nr cadastral Nr. topografic	Adresa	Observații / Referințe
A1.1		Loc. Provita De Sus, Jud. Prahova	Nr. niveluri:1; S. construita la sol:1 mp;

B. Partea II. Proprietari și acte

Inscrieri privitoare la dreptul de proprietate și alte drepturi reale		Referințe
/		
Act Normativ nr. 123, din 10/07/2012 emis de PARLAMENTUL ROMANIEI;		
B1	Intabulare, drept de PROPRIETATE, dobandit prin Lege, cota actuala 1/1, cota initiala 1/1 1) STATUL ROMAN , CIF:99999999999999 <i>OBSERVATII: Domeniu public</i>	A1
Act Normativ nr. 980, din 16/12/2015 emis de GUVERNUL ROMANIEI;		
B2	Intabulare, drept de ADMINISTRARE, dobandit prin Lege, cota actuala 1/1, cota initiala 1/1 1) MINISTERUL ECONOMIEI, ENERGIEI SI MEDIULUI DE AFACERI , CIF:99999999999999	A1
Act Administrativ nr. 9, din 07/10/2005 emis de Ministerul Economiei si Comertului ((act aditional nr. 1/10.06.2008 emis de MINISTERUL ECONOMIEI SI FINANTELOR, act aditional nr. 2/18.06.2015 emis de MINISTERUL ENERGIEI, INTEPRINDERILOR MICI SI MIJLOCII SI MEDIULUI DE AFACERI, act aditional nr. 3/10.02.2016 emis de MINISTERUL ENERGIEI, act aditional nr. 4/02.03.2017 emis de MINISTERUL ENERGIEI, act aditional nr. 5/2020, act aditional nr. 6/30.10.2020, Certificat de Inregistrare a Societatii „ DISTRIBUTIE ENERGIE ELECTRICA „ SA emis de ORC Cluj la data de 27.02.2002, H.G.R. nr. 1342/2001 privind reorganizarea Societatii Comerciale de Distributie si Furnizare a Energiei Electrice „Electrica,, SA, Protocol 6045/12.04.2002 incheiat intre Societatea Comerciala de Distributie si Furnizare a Energiei Electrice „Electrica,, SA si Societatea Comerciala Filiala de distributie si Furnizare a Energiei Electrice „Electrica Muntenia Nord,, SA, incheiere de indreptare eroare materiala civila emisa de Tribunalul Comercial Cluj la data de 26.11.2020, Certificat de Inregistrare mentiuni nr. 128194/15.12.2020 emis de ORC Cluj, Certificat de Inregistrare a Societatii „DISTRIBUTIE ENERGIE ELECTRICA SA,, emis de ORC Cluj la data de 31.12.2020, Certificat de Inregistrare mentiuni nr. 802/07.02.2021 emis de ORC Cluj, Certificat de Inregistrare a SUCURSALEI DE DISTRIBUTIE A ENERGIEI ELECTRICE PLOIESTI, emis de ORC Prahova la data de 28.03.2002, Certificat de radiere a Societatii de Distributie a Energiei Electrice Muntenia Nord SA nr. 83302 din 31.12.2020).);		
B3	Intabulare, drept de CONCESIUNE, dobandit prin Lege, cota actuala 1/1, cota initiala 1/1 1) DISTRIBUTIE ENERGIE ELECTRICA ROMANIA SA , CIF:14476722, prin Sucursala de Distributie a Energiei Electrice Prahova <i>OBSERVATII: prin Sucursala de Distributie a Energiei Electrice Prahova</i>	A1
Act Normativ nr. 1342, din 27/12/2001 emis de GUVERNUL ROMANIEI ((Protocol 6045/12.04.2022));		
B4	Intabulare, drept de PROPRIETATE, dobandit prin Lege, cota actuala 1/1, cota initiala 1/1 1) DISTRIBUTIE ENERGIE ELECTRICA ROMANIA SA , CIF:14476722, prin Sucursala de Distributie a Energiei Electrice Prahova <i>OBSERVATII: prin Sucursala de Distributie a Energiei Electrice Prahova</i>	A1.1


C. Partea III. SARCINI .

Inscrieri privind dezmembramintele dreptului de proprietate, drepturi reale de garanție și sarcini	Referințe
NU SUNT	

Teren

Nr cadastral	Suprafața (mp)*	Observații / Referințe
	1	

* Suprafața este determinată în planul de proiecție Stereo 70.



Date referitoare la teren

Crt	Categorie folosință	Intra vilan	Suprafața (mp)	Tarla	Parcelă	Nr. topo	Observații / Referințe
1	curți constructii	DA	1	28	-	-	

Date referitoare la construcții

Crt	Număr	Destinație construcție	Supraf. (mp)	Situație juridică	Observații / Referințe
A1.1		construcții industriale și edilitare	1	Cu acte	Nr. niveluri:1; S. construita la sol:1 mp;

Lungime Segmente

1) Valorile lungimilor segmentelor sunt obținute din proiecție în plan.

Punct început	X / Y	Punct sfârșit	X / Y	Lungime segment (** (m))
1	550.218,753 404.057,426	2	550.217,755 404.057,476	0.999
2	550.217,755 404.057,476	3	550.217,705 404.056,477	1.0
3	550.217,705 404.056,477	4	550.218,703 404.056,427	0.999

Punct început	X / Y	Punct sfârşit	X / Y	Lungime segment (** (m)
4	550.218,703 404.056,427	1	550.218,753 404.057,426	1.0

** Lungimile segmentelor sunt determinate în planul de proiecţie Stereo 70 şi sunt rotunjite la 1 milimetru.

*** Distanţa dintre puncte este formată din segmente cumulate ce sunt mai mici decât valoarea 1 milimetru.

**DATE DESPRE IMOBILUL NR. 1964**

Oficiul de Cadastru și Publicitate Imobiliară PRAHOVA
Biroul de Cadastru și Publicitate Imobiliară Câmpina

A. Partea I. Descrierea imobilului

TEREN Necunoscut

Adresa: Loc. Izvoru, Nr. 66, Jud. Prahova

Nr. Crt	Nr cadastral Nr. topografic	Suprafața* (mp)	Observații / Referințe
A1		3.017	Sector cadastral:4 Teren imprejmuit;

Construcții

Crt	Nr cadastral Nr. topografic	Adresa	Observații / Referințe
A1.1		Loc. Izvoru, Nr. 66, Jud. Prahova	Nr. niveluri:1; S. construita la sol:72 mp; Locuinta (P) din BA si lemn, acoperita cu tabla, anul 2023.
A1.2		Loc. Izvoru, Nr. 66, Jud. Prahova	Nr. niveluri:1; S. construita la sol:9 mp; Anexa (P) din lemn, acoperita cu tabla, anul 2000.

B. Partea II. Proprietari și acte

Inscrieri privitoare la dreptul de proprietate și alte drepturi reale		Referințe
/		
Act Notarial nr. 2183, din 13/11/1992 emis de NOTARIATUL DE STAT LOCAL CAMPINA;		
B1	Intabulare, drept de PROPRIETATE, dobandit prin Succesiune, cota actuala 1/1, cota initiala 1/1 1) CIUBUCIU CONSTANTIN	A1, A1.1
Act Normativ nr. LEGEA 7, din 13/03/1996 emis de PARLAMENTUL ROMANIEI (Adeverinta 1878/ 18.03.2024 act administrativ emis de Primaria Provita de Sus);		
B2	Intabulare, drept de PROPRIETATE, dobandit prin Lege, cota actuala 1/1, cota initiala 1/1 1) CIUBUCIU CONSTANTIN	A1.2

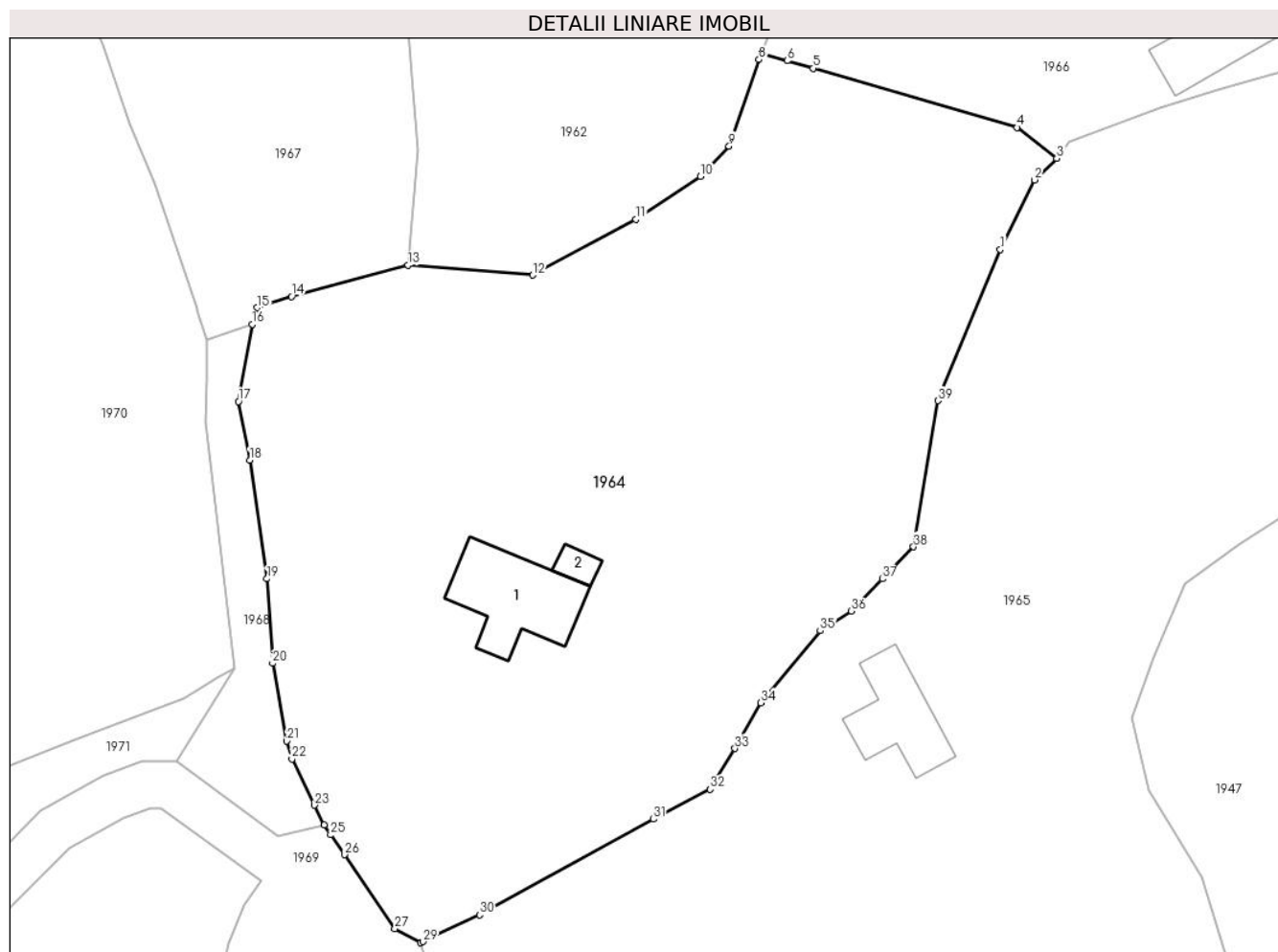
C. Partea III. SARCINI .

Inscrieri privind dezmembramintele dreptului de proprietate, drepturi reale de garanție și sarcini	Referințe
NU SUNT	

Teren

Nr cadastral	Suprafața (mp)*	Observații / Referințe
	3.017	

* Suprafața este determinată în planul de proiecție Stereo 70.



Date referitoare la teren

Crt	Categorie folosință	Intravilan	Suprafața (mp)	Tarla	Parcelă	Nr. topo	Observații / Referințe
1	curți construcții	DA	613	1	53, 55, 56	-	
2	faneata	DA	1.479	1	52	-	
3	faneata	DA	729	1	52	-	
4	drum	DA	179	1	52	-	
5	drum	NU	2	1	52	-	
6	curți construcții	NU	12	1	53, 55, 56	-	
7	curți construcții	NU	3	1	53, 55, 56	-	

Date referitoare la construcții

Crt	Număr	Destinație construcție	Supraf. (mp)	Situație juridică	Observații / Referințe
A1.1		construcții de locuințe	72	Cu acte	Nr. niveluri:1; S. construita la sol:72 mp; Locuinta (P) din BA si lemn, acoperita cu tabla, anul 2023.
A1.2		construcții anexa	9	Cu acte	Nr. niveluri:1; S. construita la sol:9 mp; Anexa (P) din lemn, acoperita cu tabla, anul 2000.

Lungime Segmente

1) Valorile lungimilor segmentelor sunt obținute din proiecție în plan.

Punct început	X / Y	Punct sfârșit	X / Y	Lungime segment (** (m)
1	549.752,359 407.080,505	2	549.755,309 407.086,451	6.638
3	549.757,203 407.088,289	4	549.753,813 407.090,935	4.3
5	549.736,353 407.096,002	6	549.734,116 407.096,651	2.329
7	549.731,912 407.097,291	8	549.731,7 407.096,742	0.589
9	549.729,121 407.089,342	10	549.726,691 407.086,754	3.55
11	549.721,153 407.083,061	12	549.712,315 407.078,287	10.045
13	549.701,634 407.079,147	14	549.691,635 407.076,477	10.349
15	549.688,727 407.075,507	16	549.688,283 407.074,088	1.487
17	549.687,111 407.067,484	18	549.688,06 407.062,455	5.118
19	549.689,551 407.052,297	20	549.690,026 407.045,056	7.257
21	549.691,249 407.038,406	22	549.691,674 407.036,87	1.594
23	549.693,609 407.032,913	24	549.694,443 407.031,207	1.899
25	549.695,01 407.030,376	26	549.696,173 407.028,672	2.063
27	549.700,503 407.022,331	28	549.702,719 407.021,138	2.517
29	549.702,915 407.021,231	30	549.707,759 407.023,531	5.362
31	549.722,659 407.031,724	32	549.727,523 407.034,27	5.49
33	549.729,641 407.037,775	34	549.731,864 407.041,678	4.492
35	549.736,945 407.047,846	36	549.739,604 407.049,548	3.157
37	549.742,271 407.052,295	38	549.744,938 407.055,042	3.829
39	549.747,023 407.067,542	1	549.752,359 407.080,505	14.018

Punct început	X / Y	Punct sfârșit	X / Y	Lungime segment (** (m)
2	549.755,309 407.086,451	3	549.757,203 407.088,289	2.639
4	549.753,813 407.090,935	5	549.736,353 407.096,002	18.18
6	549.734,116 407.096,651	7	549.731,912 407.097,291	2.295
8	549.731,7 407.096,742	9	549.729,121 407.089,342	7.837
10	549.726,691 407.086,754	11	549.721,153 407.083,061	6.656
12	549.712,315 407.078,287	13	549.701,634 407.079,147	10.716
14	549.691,635 407.076,477	15	549.688,727 407.075,507	3.066
16	549.688,283 407.074,088	17	549.687,111 407.067,484	6.707
18	549.688,06 407.062,455	19	549.689,551 407.052,297	10.267
20	549.690,026 407.045,056	21	549.691,249 407.038,406	6.762
22	549.691,674 407.036,87	23	549.693,609 407.032,913	4.405
24	549.694,443 407.031,207	25	549.695,01 407.030,376	1.006
26	549.696,173 407.028,672	27	549.700,503 407.022,331	7.678
28	549.702,719 407.021,138	29	549.702,915 407.021,231	0.217
30	549.707,759 407.023,531	31	549.722,659 407.031,724	17.004
32	549.727,523 407.034,27	33	549.729,641 407.037,775	4.095
34	549.731,864 407.041,678	35	549.736,945 407.047,846	7.991
36	549.739,604 407.049,548	37	549.742,271 407.052,295	3.829
38	549.744,938 407.055,042	39	549.747,023 407.067,542	12.673

** Lungimile segmentelor sunt determinate în planul de proiecție Stereo 70 și sunt rotunjite la 1 milimetru.

*** Distanța dintre puncte este formată din segmente cumulate ce sunt mai mici decât valoarea 1 milimetru.

**DATE DESPRE IMOBILUL NR. 1965**

Oficiul de Cadastru și Publicitate Imobiliară PRAHOVA
Biroul de Cadastru și Publicitate Imobiliară Câmpina

A. Partea I. Descrierea imobilului

TEREN Necunoscut

Nr. CF vechi:294(e:294)

Nr. cadastral vechi:395

Adresa: Loc. Izvoru, Jud. Prahova

Nr. Crt	Nr cadastral Nr. topografic	Suprafața* (mp)	Observații / Referințe
A1	20506	Din acte: 3.988 Masurata: 5.220	Sector cadastral:4 Teren imprejmuit; pct. La Ciubucii

Construcții

Crt	Nr cadastral Nr. topografic	Adresa	Observații / Referințe
A1.1	20506-C1	Loc. Izvoru, Jud. Prahova	Nr. niveluri:1; S. construita la sol:53 mp; C1-locuinta

B. Partea II. Proprietari și acte

Inscrieri privitoare la dreptul de proprietate și alte drepturi reale		Referințe
37195 / 05/11/2020		
Act Notarial nr. 1740, din 03/11/2020 emis de Meirosu Mihai Gabriel;		
B2	Intabulare, drept de PROPRIETATEcumparare ca bun propriu, dobandit prin Construire, cota actuala 2/3, cota initiala 2/3 1) GHEORGHIEVICI FLORICA VICTORIA	A1, A1.1
B3	Intabulare, drept de PROPRIETATEcumparare ca bun propriu, dobandit prin Conventie, cota actuala 1/3, cota initiala 1/3 1) BADEA ROXANA FLORENTINA	A1, A1.1
B4	se indreapta eroarea materiala strecurata la conversia cartii funciare in sensul ca imobilul de sub A1 este situat ia punctul ' La Ciubucii' cu urmatoarele categorii de folosinta: teren curti cosnstructii in suprafata de 200 mp, teren livada in suprafata de 1000 mp, teren arabil in suprafata de 400 mp si teren faneata in suprafata de 2388 mp	A1, A1.1

C. Partea III. SARCINI .

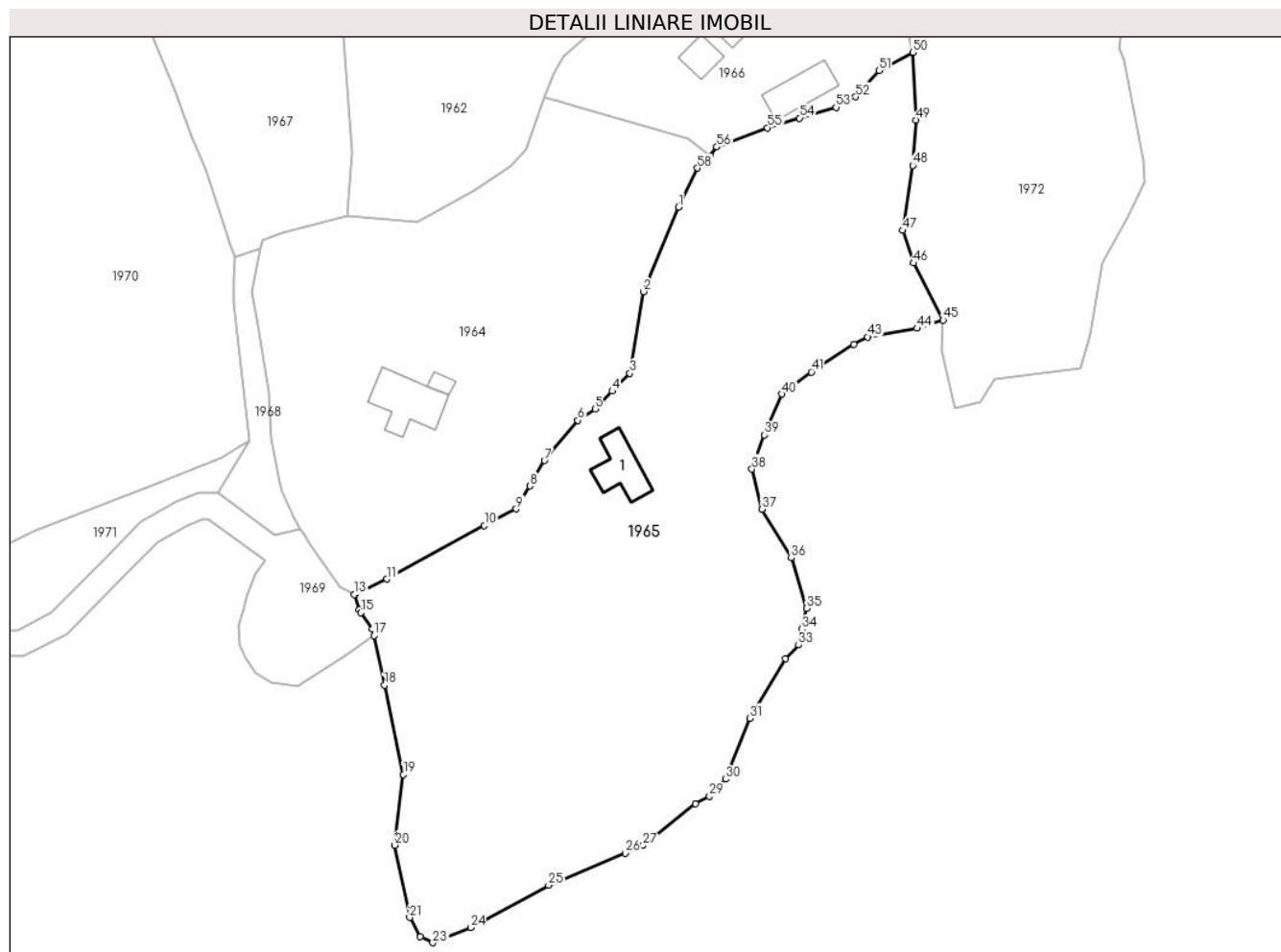
Inscrieri privind dezmembramintele dreptului de proprietate, drepturi reale de garanție și sarcini	Referințe
NU SUNT	

Anexa Nr. 1 La Partea I

Teren

Nr cadastral	Suprafața (mp)*	Observații / Referințe
20506	Din acte: 3.988 Masurata: 5.220	pct. La Ciubucii

* Suprafața este determinată în planul de proiecție Stereo 70.



Date referitoare la teren

Crt	Categorie folosință	Intravilan	Suprafața (mp)	Tarla	Parcelă	Nr. topo	Observații / Referințe
1	curți constructii	DA	555	1	57, 57/1	-	
2	padure	DA	3.739	1	59, 60, 58	-	
3	padure	NU	926	1	-	-	

Date referitoare la construcții

Crt	Număr	Destinație construcție	Supraf. (mp)	Situație juridică	Observații / Referințe
A1.1	20506-C1	construcții de locuințe	53	Cu acte	Nr. niveluri:1; S. construita la sol:53 mp; C1-locuinta

Lungime Segmente

1) Valorile lungimilor segmentelor sunt obținute din proiecție în plan.

Punct început	X / Y	Punct sfârșit	X / Y	Lungime segment	Punct început	X / Y	Punct sfârșit	X / Y	Lungime segment	Punct început	X / Y	Punct sfârșit	X / Y	Lungime segment
1	549.752,359 407.080,505	2	549.747,023 407.067,542	14.018	2	549.747,023 407.067,542	3	549.744,938 407.055,042	12.673	3	549.744,938 407.055,042	4	549.742,271 407.052,295	3.829
4	549.742,271 407.052,295	5	549.739,604 407.049,548	3.829	5	549.739,604 407.049,548	6	549.736,945 407.047,846	3.157	6	549.736,945 407.047,846	7	549.731,864 407.041,678	7.991

Punct început	X / Y	Punct sfârșit	X / Y	Lungime segment	Punct început	X / Y	Punct sfârșit	X / Y	Lungime segment	Punct început	X / Y	Punct sfârșit	X / Y	Lungime segment
7	549.731,864 407.041,678	8	549.729,641 407.037,775	4.492	8	549.729,641 407.037,775	9	549.727,523 407.034,27	4.095	9	549.727,523 407.034,27	10	549.722,659 407.031,724	5.49
10	549.722,659 407.031,724	11	549.707,759 407.023,531	17.004	11	549.707,759 407.023,531	12	549.702,915 407.021,231	5.362	12	549.702,915 407.021,231	13	549.702,719 407.021,138	0.217
13	549.702,719 407.021,138	14	549.703,445 407.018,796	2.452	14	549.703,445 407.018,796	15	549.703,743 407.018,379	0.513	15	549.703,743 407.018,379	16	549.705,55 407.015,846	3.111
16	549.705,55 407.015,846	17	549.705,751 407.014,897	0.97	17	549.705,751 407.014,897	18	549.707,362 407.007,275	7.79	18	549.707,362 407.007,275	19	549.710,253 406.993,602	13.975
19	549.710,253 406.993,602	20	549.708,946 406.982,786	10.895	20	549.708,946 406.982,786	21	549.711,197 406.971,718	11.295	21	549.711,197 406.971,718	22	549.712,856 406.968,738	3.411
22	549.712,856 406.968,738	23	549.714,761 406.967,841	2.106	23	549.714,761 406.967,841	24	549.720,547 406.970,162	6.234	24	549.720,547 406.970,162	25	549.732,496 406.976,647	13.595
25	549.732,496 406.976,647	26	549.744,235 406.981,54	12.718	26	549.744,235 406.981,54	27	549.746,967 406.982,724	2.978	27	549.746,967 406.982,724	28	549.754,952 406.989,153	10.251
28	549.754,952 406.989,153	29	549.757,148 406.990,234	2.448	29	549.757,148 406.990,234	30	549.759,575 406.992,896	3.602	30	549.759,575 406.992,896	31	549.763,3 407.002,226	10.046
31	549.763,3 407.002,226	32	549.768,728 407.011,342	10.61	32	549.768,728 407.011,342	33	549.770,771 407.013,429	2.921	33	549.770,771 407.013,429	34	549.771,313 407.015,86	2.491
34	549.771,313 407.015,86	35	549.772,023 407.019,039	3.257	35	549.772,023 407.019,039	36	549.769,672 407.026,763	8.074	36	549.769,672 407.026,763	37	549.765,143 407.034,228	8.731
37	549.765,143 407.034,228	38	549.763,631 407.040,372	6.327	38	549.763,631 407.040,372	39	549.765,512 407.045,615	5.57	39	549.765,512 407.045,615	40	549.768,228 407.051,832	6.784
40	549.768,228 407.051,832	41	549.772,718 407.055,234	5.633	41	549.772,718 407.055,234	42	549.779,252 407.059,464	7.784	42	549.779,252 407.059,464	43	549.781,328 407.060,61	2.371
43	549.781,328 407.060,61	44	549.788,913 407.061,92	7.697	44	549.788,913 407.061,92	45	549.792,924 407.063,19	4.207	45	549.792,924 407.063,19	46	549.788,39 407.071,913	9.831
46	549.788,39 407.071,913	47	549.786,751 407.076,908	5.257	47	549.786,751 407.076,908	48	549.788,27 407.086,847	10.054	48	549.788,27 407.086,847	49	549.788,723 407.093,804	6.972
49	549.788,723 407.093,804	50	549.788,264 407.104,168	10.374	50	549.788,264 407.104,168	51	549.783,064 407.101,396	5.893	51	549.783,064 407.101,396	52	549.779,536 407.097,35	5.368
52	549.779,536 407.097,35	53	549.776,507 407.095,754	3.424	53	549.776,507 407.095,754	54	549.770,932 407.094,108	5.813	54	549.770,932 407.094,108	55	549.766,022 407.092,619	5.131
55	549.766,022 407.092,619	56	549.758,262 407.089,674	8.3	56	549.758,262 407.089,674	57	549.757,203 407.088,289	1.743	57	549.757,203 407.088,289	58	549.755,309 407.086,451	2.639
58	549.755,309 407.086,451	1	549.752,359 407.080,505	6.638										

** Lungimile segmentelor sunt determinate în planul de proiecție Stereo 70 și sunt rotunjite la 1 milimetru.

*** Distanța dintre puncte este formată din segmente cumulate ce sunt mai mici decât valoarea 1 milimetru.

**DATE DESPRE IMOBILUL NR. 1966**

Oficiul de Cadastru și Publicitate Imobiliară PRAHOVA
Biroul de Cadastru și Publicitate Imobiliară Câmpina

A. Partea I. Descrierea imobilului

TEREN Necunoscut

Adresa: Loc. Izvoru, Nr. 67, Jud. Prahova

Nr. Crt	Nr cadastral Nr. topografic	Suprafața* (mp)	Observații / Referințe
A1		1.492	Sector cadastral:4 Teren imprejmuit;

Construcții

Crt	Nr cadastral Nr. topografic	Adresa	Observații / Referințe
A1.1		Loc. Izvoru, Nr. 67, Jud. Prahova	Nr. niveluri:1; S. construita la sol:103 mp; Locuinta (P+M) din BA, BCA si lemn, acoperita din tabla, anul 2008.
A1.2		Loc. Izvoru, Nr. 67, Jud. Prahova	Nr. niveluri:1; S. construita la sol:24 mp; Locuinta (P) din BCA si BA, acoperita cu tabla, anul 2017.
A1.3		Loc. Izvoru, Nr. 67, Jud. Prahova	Nr. niveluri:1; S. construita la sol:49 mp; Anexa (P) acoperita cu tabla.

B. Partea II. Proprietari și acte

Inscrieri privitoare la dreptul de proprietate și alte drepturi reale		Referințe
/		
Act Administrativ nr. 2259, din 04/04/2024 emis de PRIMARIA PROVITA DE SUS;		
B1	Inscrierea posesiei, drept de PROPRIETATE, dobandit prin Lege, cota actuala 1/1, cota initiala 1/1 1) GHIAUȘ ELENA	A1, A1.1, A1.2, A1.3

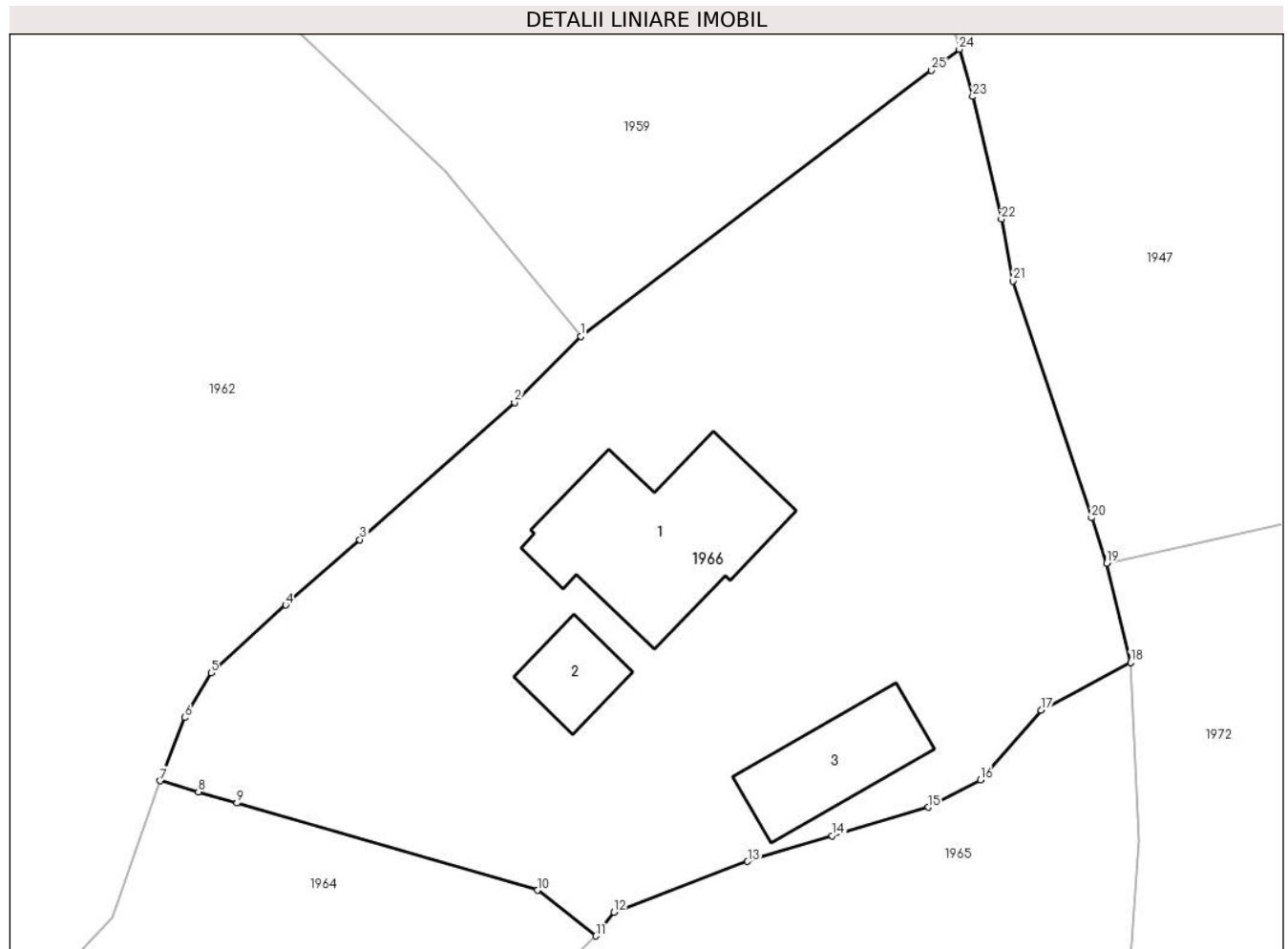
C. Partea III. SARCINI .

Inscrieri privind dezmembramintele dreptului de proprietate, drepturi reale de garanție și sarcini	Referințe
NU SUNT	

Teren

Nr cadastral	Suprafața (mp)*	Observații / Referințe
	1.492	

* Suprafața este determinată în planul de proiecție Stereo 70.



Date referitoare la teren

Crt	Categorie folosință	Intra vilan	Suprafața (mp)	Tarla	Parcelă	Nr. topo	Observații / Referințe
1	curti constructii	DA	1.419	1	50/1, 51	-	
2	curti constructii	NU	73	1	50/1, 51	-	

Date referitoare la construcții

Crt	Număr	Destinație construcție	Supraf. (mp)	Situație juridică	Observații / Referințe
A1.1		construcții de locuințe	103	Cu acte	Nr. niveluri:1; S. construita la sol:103 mp; Locuinta (P+M) din BA, BCA si lemn, acoperita din tabla, anul 2008.
A1.2		construcții de locuințe	24	Cu acte	Nr. niveluri:1; S. construita la sol:24 mp; Locuinta (P) din BCA si BA, acoperita cu tabla, anul 2017.
A1.3		construcții anexa	49	Cu acte	Nr. niveluri:1; S. construita la sol:49 mp; Anexa (P) acoperita cu tabla.

Lungime Segmente

1) Valorile lungimilor segmentelor sunt obținute din proiecție în plan.

Punct început	X / Y	Punct sfârșit	X / Y	Lungime segment (** (m)	Punct început	X / Y	Punct sfârșit	X / Y	Lungime segment (** (m)

Punct început	X / Y	Punct sfârșit	X / Y	Lungime segment (** (m)
1	549.756,322 407.123,079	2	549.752,488 407.119,253	5.416
3	549.743,489 407.111,291	4	549.739,191 407.107,493	5.736
5	549.734,853 407.103,563	6	549.733,331 407.100,964	3.012
7	549.731,912 407.097,291	8	549.734,116 407.096,651	2.295
9	549.736,353 407.096,002	10	549.753,813 407.090,935	18.18
11	549.757,203 407.088,289	12	549.758,262 407.089,674	1.743
13	549.766,022 407.092,619	14	549.770,932 407.094,108	5.131
15	549.776,507 407.095,754	16	549.779,536 407.097,35	3.424
17	549.783,064 407.101,396	18	549.788,264 407.104,168	5.893
19	549.786,866 407.109,927	20	549.785,997 407.112,551	2.764
21	549.781,446 407.126,295	22	549.780,762 407.129,886	3.656
23	549.779,095 407.137,0	24	549.778,319 407.139,746	2.854
25	549.776,704 407.138,522	1	549.756,322 407.123,079	25.572

Punct început	X / Y	Punct sfârșit	X / Y	Lungime segment (** (m)
2	549.752,488 407.119,253	3	549.743,489 407.111,291	12.016
4	549.739,191 407.107,493	5	549.734,853 407.103,563	5.853
6	549.733,331 407.100,964	7	549.731,912 407.097,291	3.938
8	549.734,116 407.096,651	9	549.736,353 407.096,002	2.329
10	549.753,813 407.090,935	11	549.757,203 407.088,289	4.3
12	549.758,262 407.089,674	13	549.766,022 407.092,619	8.3
14	549.770,932 407.094,108	15	549.776,507 407.095,754	5.813
16	549.779,536 407.097,35	17	549.783,064 407.101,396	5.368
18	549.788,264 407.104,168	19	549.786,866 407.109,927	5.926
20	549.785,997 407.112,551	21	549.781,446 407.126,295	14.478
22	549.780,762 407.129,886	23	549.779,095 407.137,0	7.307
24	549.778,319 407.139,746	25	549.776,704 407.138,522	2.026

** Lungimile segmentelor sunt determinate în planul de proiecție Stereo 70 și sunt rotunjite la 1 milimetru.

*** Distanța dintre puncte este formată din segmente cumulate ce sunt mai mici decât valoarea 1 milimetru.

**DATE DESPRE IMOBILUL NR. 1967**

Oficiul de Cadastru și Publicitate Imobiliară PRAHOVA
Biroul de Cadastru și Publicitate Imobiliară Câmpina

A. Partea I. Descrierea imobilului

TEREN Intravilan

Adresa: Loc. Izvoru, Jud. Prahova

Nr. Crt	Nr cadastral Nr. topografic	Suprafața* (mp)	Observații / Referințe
A1		3.452	Sector cadastral:4 Teren imprejmuit;

B. Partea II. Proprietari și acte

Inscrieri privitoare la dreptul de proprietate și alte drepturi reale		Referințe
/		
Act Normativ nr. LEGEA 7, din 13/03/1996 emis de PARLAMENTUL ROMANIEI;		
B1	Inscrierea provizorie, drept de PROPRIETATE, dobandit prin Lege, cota actuala 1/1, cota initiala 1/1 1) NEIDENTIFICAT NEIDENTIFICAT	A1
B2	Se noteaza faptul ca imobilul are proprietar neidentificat.	A1

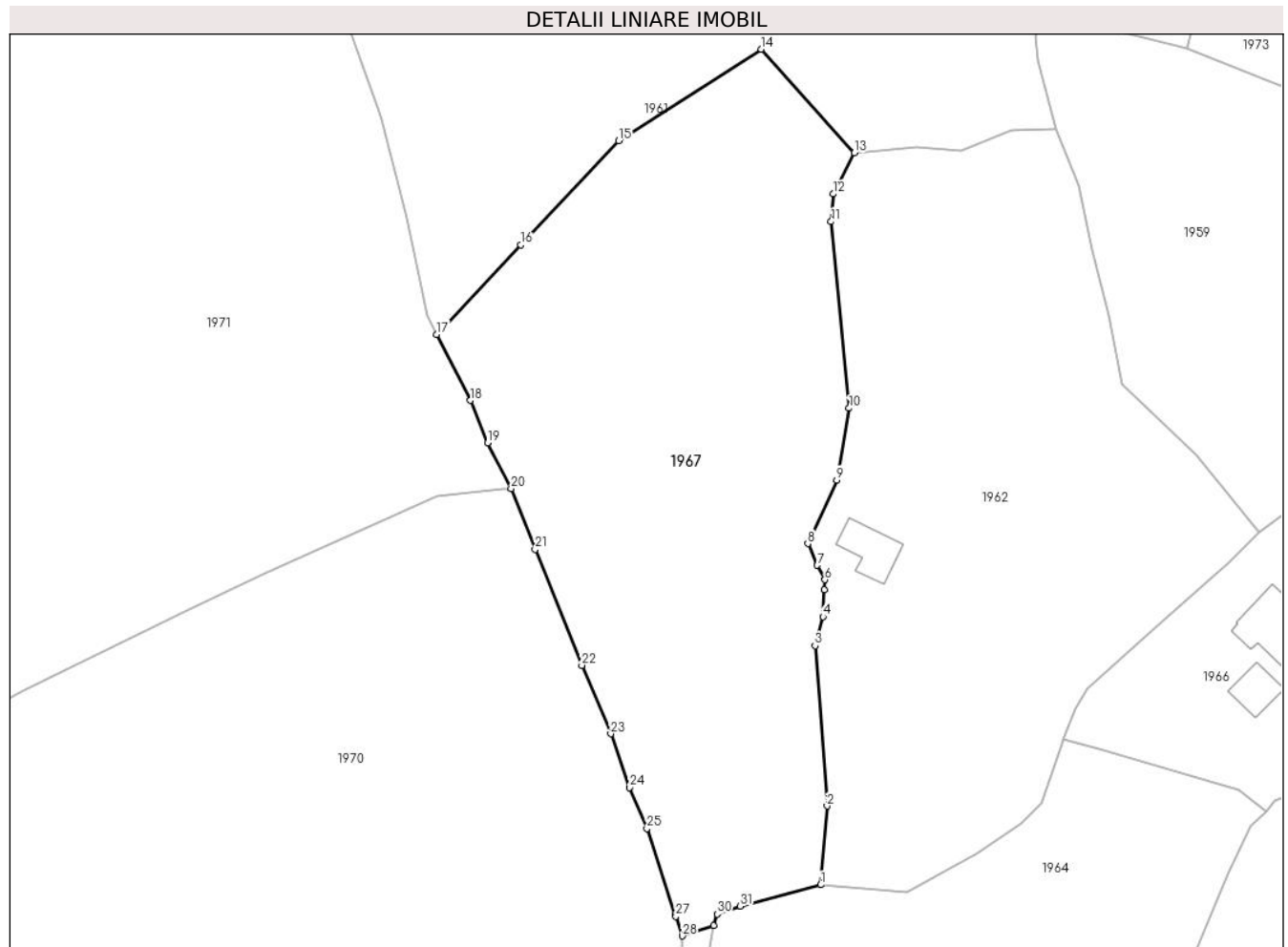
C. Partea III. SARCINI .

Inscrieri privind dezmembramintele dreptului de proprietate, drepturi reale de garanție și sarcini	Referințe
NU SUNT	

Teren

Nr cadastral	Suprafața (mp)*	Observații / Referințe
	3.452	

* Suprafața este determinată în planul de proiecție Stereo 70.



Date referitoare la teren

Crt	Categorie folosință	Intra vilan	Suprafața (mp)	Tarla	Parcelă	Nr. topo	Observații / Referințe
1	padure	DA	3.452	1	44, 44/1	-	

Lungime Segmente

1) Valorile lungimilor segmentelor sunt obținute din proiecție în plan.

Punct început	X / Y	Punct sfârșit	X / Y	Lungime segment (** (m)
1	549.701,634 407.079,147	2	549.702,44 407.088,963	9.849
3	549.700,946 407.108,929	4	549.701,922 407.112,533	3.734
5	549.702,107 407.115,918	6	549.702,173 407.117,134	1.218
7	549.701,225 407.118,94	8	549.700,033 407.121,643	2.954
9	549.703,656 407.129,552	10	549.705,177 407.138,496	9.072

Punct început	X / Y	Punct sfârșit	X / Y	Lungime segment (** (m)
2	549.702,44 407.088,963	3	549.700,946 407.108,929	20.022
4	549.701,922 407.112,533	5	549.702,107 407.115,918	3.39
6	549.702,173 407.117,134	7	549.701,225 407.118,94	2.04
8	549.700,033 407.121,643	9	549.703,656 407.129,552	8.699
10	549.705,177 407.138,496	11	549.702,932 407.161,727	23.339

Punct început	X / Y	Punct sfârşit	X / Y	Lungime segment (** (m)
11	549.702,932 407.161,727	12	549.703,195 407.165,178	3.461
13	549.705,836 407.170,29	14	549.694,219 407.183,203	17.37
15	549.676,475 407.171,825	16	549.664,274 407.158,852	17.809
17	549.653,77 407.147,684	18	549.657,982 407.139,463	9.237
19	549.660,116 407.134,178	20	549.663,066 407.128,509	6.391
21	549.666,063 407.120,915	22	549.671,863 407.106,475	15.561
23	549.675,476 407.097,951	24	549.677,793 407.091,275	7.067
25	549.679,987 407.086,142	26	549.683,52 407.075,395	11.313
27	549.683,581 407.075,209	28	549.684,376 407.072,791	2.545
29	549.688,283 407.074,088	30	549.688,727 407.075,507	1.487
31	549.691,635 407.076,477	1	549.701,634 407.079,147	10.349

Punct început	X / Y	Punct sfârşit	X / Y	Lungime segment (** (m)
12	549.703,195 407.165,178	13	549.705,836 407.170,29	5.754
14	549.694,219 407.183,203	15	549.676,475 407.171,825	21.079
16	549.664,274 407.158,852	17	549.653,77 407.147,684	15.332
18	549.657,982 407.139,463	19	549.660,116 407.134,178	5.7
20	549.663,066 407.128,509	21	549.666,063 407.120,915	8.164
22	549.671,863 407.106,475	23	549.675,476 407.097,951	9.258
24	549.677,793 407.091,275	25	549.679,987 407.086,142	5.582
26	549.683,52 407.075,395	27	549.683,581 407.075,209	0.196
28	549.684,376 407.072,791	29	549.688,283 407.074,088	4.117
30	549.688,727 407.075,507	31	549.691,635 407.076,477	3.066

** Lungimile segmentelor sunt determinate în planul de proiecție Stereo 70 și sunt rotunjite la 1 milimetru.

*** Distanța dintre puncte este formată din segmente cumulate ce sunt mai mici decât valoarea 1 milimetru.

**DATE DESPRE IMOBILUL NR. 1968**

Oficiul de Cadastru și Publicitate Imobiliară PRAHOVA
Biroul de Cadastru și Publicitate Imobiliară Câmpina

A. Partea I. Descrierea imobilului

TEREN Necunoscut

Adresa: Loc. Izvoru, Jud. Prahova

Nr. Crt	Nr cadastral Nr. topografic	Suprafața* (mp)	Observații / Referințe
A1		194	Sector cadastral:4 Teren neimprejmuit;

B. Partea II. Proprietari și acte

Inscrieri privitoare la dreptul de proprietate și alte drepturi reale	Referințe
/	
Act Administrativ nr. HCL 1, din 30/01/2015 emis de COMUNA PROVITA DE SUS;	
B1	A1
Intabulare, drept de PROPRIETATE, dobandit prin Lege, cota actuala 1/1, cota initiala 1/1	
1) COMUNA PROVITA DE SUS, CIF:2845362, DOMENIUL PUBLIC	

C. Partea III. SARCINI .

Inscrieri privind dezmembramintele dreptului de proprietate, drepturi reale de garanție și sarcini	Referințe
NU SUNT	

Teren

Nr cadastral	Suprafața (mp)*	Observații / Referințe
	194	

* Suprafața este determinată în planul de proiecție Stereo 70.



Date referitoare la teren

Crt	Categorie folosință	Intra vilan	Suprafața (mp)	Tarla	Parcelă	Nr. topo	Observații / Referințe
1	drum	NU	99	1	54	-	
2	drum	DA	95	1	Ds 54	-	

Lungime Segmente

1) Valorile lungimilor segmentelor sunt obținute din proiecție în plan.

Punct început	X / Y	Punct sfârșit	X / Y	Lungime segment (** (m)
1	549.688,283 407.074,088	2	549.684,376 407.072,791	4.117
2	549.684,376 407.072,791	3	549.684,338 407.069,378	3.413
3	549.684,338 407.069,378	4	549.684,298 407.065,742	3.636
4	549.684,298 407.065,742	5	549.686,765 407.044,656	21.23

Punct început	X / Y	Punct sfârşit	X / Y	Lungime segment (** (m)
5	549.686,765 407.044,656	6	549.681,797 407.036,694	9.385
6	549.681,797 407.036,694	7	549.690,528 407.030,274	10.837
7	549.690,528 407.030,274	8	549.694,443 407.031,207	4.025
8	549.694,443 407.031,207	9	549.693,609 407.032,913	1.899
9	549.693,609 407.032,913	10	549.691,674 407.036,87	4.405
10	549.691,674 407.036,87	11	549.691,249 407.038,406	1.594
11	549.691,249 407.038,406	12	549.690,026 407.045,056	6.762
12	549.690,026 407.045,056	13	549.689,551 407.052,297	7.257
13	549.689,551 407.052,297	14	549.688,06 407.062,455	10.267
14	549.688,06 407.062,455	15	549.687,111 407.067,484	5.118
15	549.687,111 407.067,484	1	549.688,283 407.074,088	6.707

** Lungimile segmentelor sunt determinate în planul de proiecție Stereo 70 și sunt rotunjite la 1 milimetru.

*** Distanța dintre puncte este formată din segmente cumulate ce sunt mai mici decât valoarea 1 milimetru.

**DATE DESPRE IMOBILUL NR. 1969**

Oficiul de Cadastru și Publicitate Imobiliară PRAHOVA
Biroul de Cadastru și Publicitate Imobiliară Câmpina

A. Partea I. Descrierea imobilului

TEREN Extravilan

Adresa: Jud. Prahova

Nr. Crt	Nr cadastral Nr. topografic	Suprafața* (mp)	Observații / Referințe
A1		2.308	Sector cadastral:4 Teren neimprejmuit;

B. Partea II. Proprietari și acte

Inscrieri privitoare la dreptul de proprietate și alte drepturi reale		Referințe
/		
Act Normativ nr. LEGEA 7, din 13/03/1996 emis de PARLAMENTUL ROMANIEI;		
B1	Inscrierea provizorie, drept de PROPRIETATE, dobandit prin Lege, cota actuala 1/1, cota initiala 1/1 1) NEIDENTIFICAT NEIDENTIFICAT	A1
B2	Se noteaza faptul ca imobilul are proprietar neidentificat.	A1

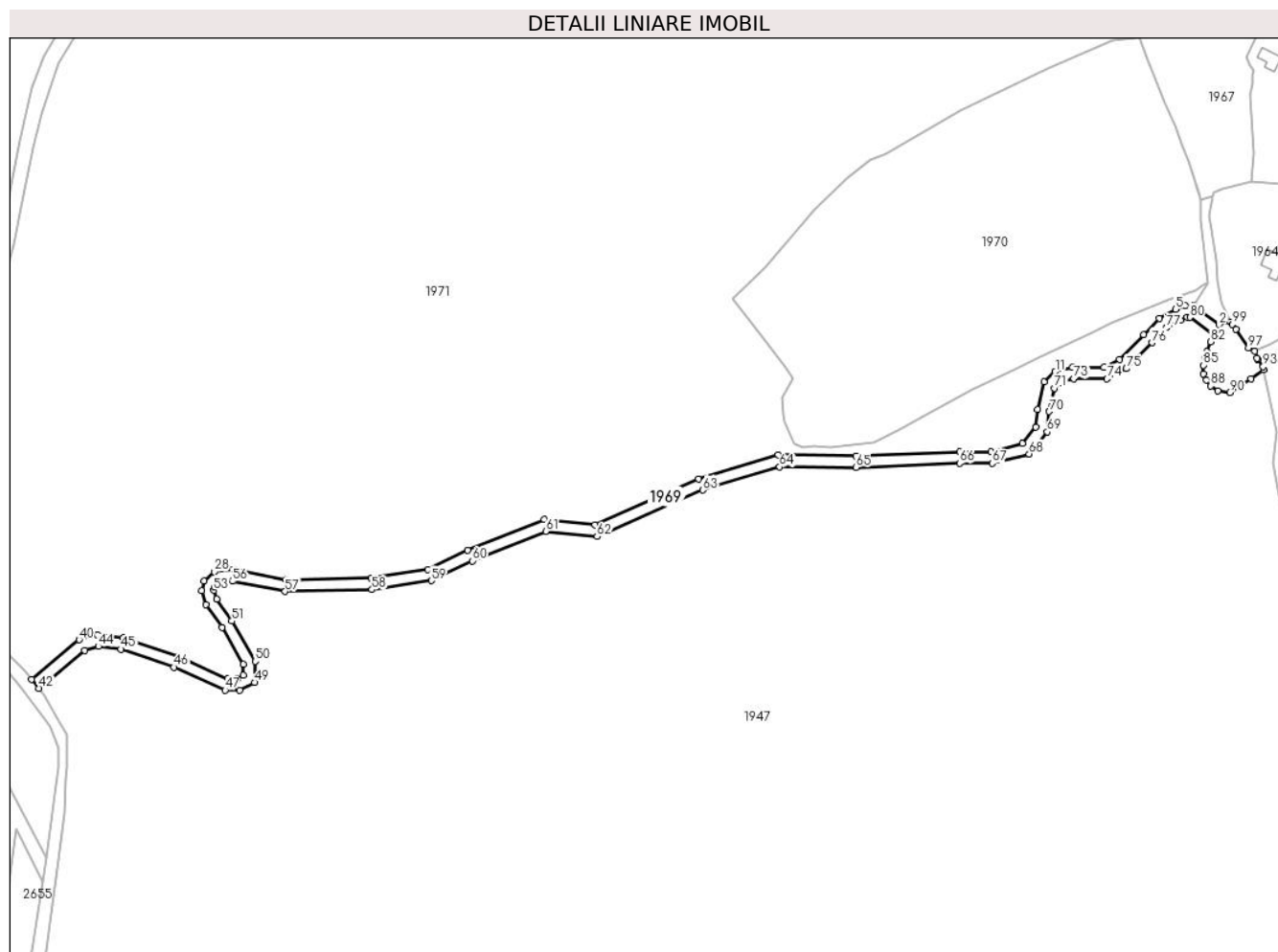
C. Partea III. SARCINI .

Inscrieri privind dezmembramintele dreptului de proprietate, drepturi reale de garanție și sarcini	Referințe
NU SUNT	

Teren

Nr cadastral	Suprafața (mp)*	Observații / Referințe
	2.308	

* Suprafața este determinată în planul de proiecție Stereo 70.



Date referitoare la teren

Crt	Categorie folosință	Intravilan	Suprafața (mp)	Tarla	Parcelă	Nr. topo	Observații / Referințe
1	drum	NU	2.308	1	83	-	

Lungime Segmente

1) Valorile lungimilor segmentelor sunt obținute din proiecție în plan.

Punct început	X / Y	Punct sfârșit	X / Y	Lungime segment
1	549.694,443 407.031,207	2	549.690,528 407.030,274	4.025
4	549.678,834 407.036,694	5	549.675,552 407.035,464	3.505
7	549.664,639 407.026,837	8	549.656,343 407.018,411	11.825
10	549.640,242 407.015,707	11	549.634,407 407.014,113	6.049
13	549.628,382 407.001,196	14	549.627,789 406.995,183	6.042
16	549.612,381 406.986,799	17	549.601,651 406.986,799	10.73
2	549.690,528 407.030,274	3	549.681,797 407.036,694	10.837
5	549.675,552 407.035,464	6	549.670,111 407.032,394	6.247
8	549.656,343 407.018,411	9	549.651,137 407.015,707	5.866
11	549.634,407 407.014,113	12	549.630,577 407.010,606	5.193
14	549.627,789 406.995,183	15	549.623,23 406.989,58	7.223
17	549.601,651 406.986,799	18	549.566,26 406.985,386	35.419
3	549.681,797 407.036,694	4	549.678,834 407.036,694	2.963
6	549.670,111 407.032,394	7	549.664,639 407.026,837	7.799
9	549.651,137 407.015,707	10	549.640,242 407.015,707	10.895
12	549.630,577 407.010,606	13	549.628,382 407.001,196	9.663
15	549.623,23 406.989,58	16	549.612,381 406.986,799	11.2
18	549.566,26 406.985,386	19	549.539,545 406.985,631	26.716

Punct început	X / Y	Punct sfârșit	X / Y	Lungime segment	Punct început	X / Y	Punct sfârșit	X / Y	Lungime segment	Punct început	X / Y	Punct sfârșit	X / Y	Lungime segment
19	549.539,545 406.985,631	20	549.512,361 406.977,455	28.387	20	549.512,361 406.977,455	21	549.476,964 406.961,845	38.686	21	549.476,964 406.961,845	22	549.459,475 406.963,676	17.585
22	549.459,475 406.963,676	23	549.433,306 406.953,107	28.223	23	549.433,306 406.953,107	24	549.419,725 406.946,546	15.083	24	549.419,725 406.946,546	25	549.400,245 406.943,613	19.7
25	549.400,245 406.943,613	26	549.371,172 406.942,984	29.08	26	549.371,172 406.942,984	27	549.352,995 406.946,519	18.518	27	549.352,995 406.946,519	28	549.346,614 406.945,767	6.425
28	549.346,614 406.945,767	29	549.343,156 406.942,624	4.673	29	549.343,156 406.942,624	30	549.342,243 406.939,277	3.469	30	549.342,243 406.939,277	31	549.343,783 406.934,536	4.985
31	549.343,783 406.934,536	32	549.349,263 406.926,713	9.551	32	549.349,263 406.926,713	33	549.356,606 406.914,122	14.576	33	549.356,606 406.914,122	34	549.356,479 406.910,334	3.79
34	549.356,479 406.910,334	35	549.354,398 406.909,231	2.355	35	549.354,398 406.909,231	36	549.351,162 406.909,231	3.236	36	549.351,162 406.909,231	37	549.334,255 406.916,803	18.525
37	549.334,255 406.916,803	38	549.315,563 406.923,199	19.756	38	549.315,563 406.923,199	39	549.306,637 406.924,271	8.99	39	549.306,637 406.924,271	40	549.300,351 406.922,475	6.538
40	549.300,351 406.922,475	41	549.284,104 406.909,021	21.094	41	549.284,104 406.909,021	42	549.286,593 406.905,889	4.001	42	549.286,593 406.905,889	43	549.302,256 406.918,859	20.336
43	549.302,256 406.918,859	44	549.306,961 406.920,203	4.893	44	549.306,961 406.920,203	45	549.314,667 406.919,278	7.761	45	549.314,667 406.919,278	46	549.332,787 406.913,078	19.151
46	549.332,787 406.913,078	47	549.350,307 406.905,231	19.197	47	549.350,307 406.905,231	48	549.355,393 406.905,231	5.086	48	549.355,393 406.905,231	49	549.360,399 406.907,886	5.666
49	549.360,399 406.907,886	50	549.360,642 406.915,141	7.259	50	549.360,642 406.915,141	51	549.352,634 406.928,871	15.895	51	549.352,634 406.928,871	52	549.347,403 406.936,341	9.119
52	549.347,403 406.936,341	53	549.346,416 406.939,377	3.192	53	549.346,416 406.939,377	54	549.346,708 406.940,448	1.11	54	549.346,708 406.940,448	55	549.348,355 406.941,944	2.225
55	549.348,355 406.941,944	56	549.352,844 406.942,473	4.52	56	549.352,844 406.942,473	57	549.370,83 406.938,976	18.323	57	549.370,83 406.938,976	58	549.400,587 406.939,619	29.764
58	549.400,587 406.939,619	59	549.420,92 406.942,681	20.562	59	549.420,92 406.942,681	60	549.434,927 406.949,448	15.556	60	549.434,927 406.949,448	61	549.460,049 406.959,594	27.093
61	549.460,049 406.959,594	62	549.477,605 406.957,756	17.652	62	549.477,605 406.957,756	63	549.513,749 406.973,696	39.503	63	549.513,749 406.973,696	64	549.540,116 406.981,626	27.534
64	549.540,116 406.981,626	65	549.566,321 406.981,385	26.206	65	549.566,321 406.981,385	66	549.601,731 406.982,799	35.438	66	549.601,731 406.982,799	67	549.612,885 406.982,799	11.154
67	549.612,885 406.982,799	68	549.625,501 406.986,033	13.024	68	549.625,501 406.986,033	69	549.631,652 406.993,592	9.745	69	549.631,652 406.993,592	70	549.632,337 407.000,542	6.984
70	549.632,337 407.000,542	71	549.634,191 407.008,492	8.163	71	549.634,191 407.008,492	72	549.636,395 407.010,509	2.988	72	549.636,395 407.010,509	73	549.640,778 407.011,707	4.544
73	549.640,778 407.011,707	74	549.652,113 407.011,707	11.335	74	549.652,113 407.011,707	75	549.658,748 407.015,153	7.477	75	549.658,748 407.015,153	76	549.667,49 407.024,031	12.46
76	549.667,49 407.024,031	77	549.672,566 407.029,187	7.235	77	549.672,566 407.029,187	78	549.677,247 407.031,828	5.375	78	549.677,247 407.031,828	79	549.679,559 407.032,694	2.469
79	549.679,559 407.032,694	80	549.680,485 407.032,694	0.926	80	549.680,485 407.032,694	81	549.689,044 407.026,4	10.624	81	549.689,044 407.026,4	82	549.687,628 407.024,384	2.464
82	549.687,628 407.024,384	83	549.686,299 407.021,062	3.578	83	549.686,299 407.021,062	84	549.685,695 407.018,722	2.417	84	549.685,695 407.018,722	85	549.685,103 407.016,36	2.435
85	549.685,103 407.016,36	86	549.685,14 407.013,467	2.893	86	549.685,14 407.013,467	87	549.686,194 407.011,322	2.39	87	549.686,194 407.011,322	88	549.687,655 407.009,224	2.557
88	549.687,655 407.009,224	89	549.690,1 407.007,626	2.921	89	549.690,1 407.007,626	90	549.694,138 407.007,088	4.074	90	549.694,138 407.007,088	91	549.701,373 407.011,774	8.62
91	549.701,373 407.011,774	92	549.705,751 407.014,897	5.378	92	549.705,751 407.014,897	93	549.705,55 407.015,846	0.97	93	549.705,55 407.015,846	94	549.703,743 407.018,379	3.111
94	549.703,743 407.018,379	95	549.703,445 407.018,796	0.513	95	549.703,445 407.018,796	96	549.702,719 407.021,138	2.452	96	549.702,719 407.021,138	97	549.700,503 407.022,331	2.517
97	549.700,503 407.022,331	98	549.696,173 407.028,672	7.678	98	549.696,173 407.028,672	99	549.695,01 407.030,376	2.063	99	549.695,01 407.030,376	1	549.694,443 407.031,207	1.006

** Lungimile segmentelor sunt determinate în planul de proiectie Stereo 70 și sunt rotunjite la 1 milimetru.

*** Distanța dintre puncte este formată din segmente cumulate ce sunt mai mici decât valoarea 1 milimetru.

**DATE DESPRE IMOBILUL NR. 1970**

Oficiul de Cadastru și Publicitate Imobiliară PRAHOVA
Biroul de Cadastru și Publicitate Imobiliară Câmpina

A. Partea I. Descrierea imobilului

TEREN Necunoscut

Adresa: Loc. Izvoru, Jud. Prahova

Nr. Crt	Nr cadastral Nr. topografic	Suprafața* (mp)	Observații / Referințe
A1		13.092	Sector cadastral:4 Teren imprejmuit;

B. Partea II. Proprietari și acte

Inscrieri privitoare la dreptul de proprietate și alte drepturi reale		Referințe
/		
Act Notarial nr. 667, din 29/09/1973 emis de NSL Campina;		
B1	Intabulare, drept de PROPRIETATE, dobandit prin Succesiune, cota actuala 1/1, cota initiala 1/1 1) MARIN MARIA	A1

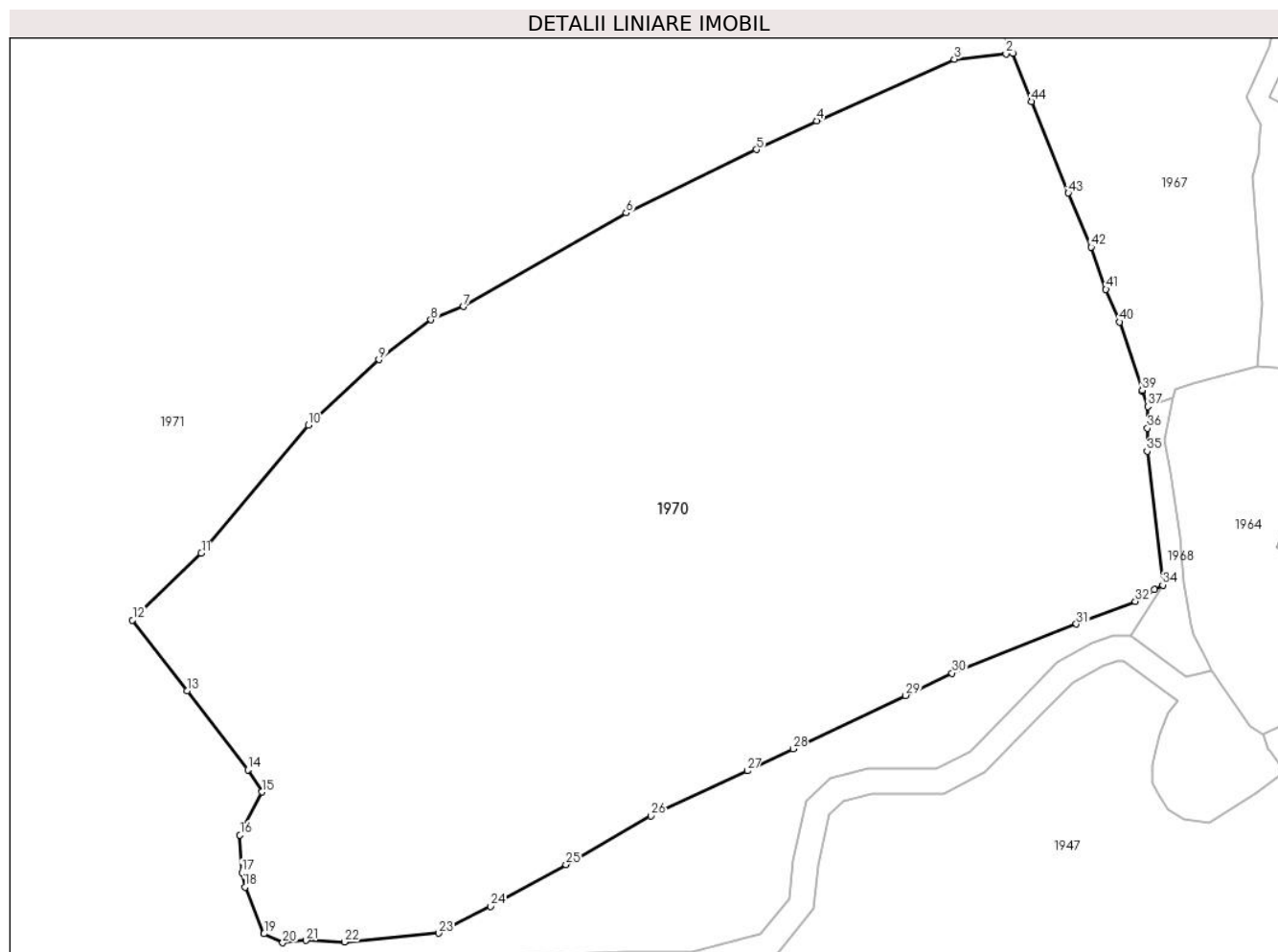
C. Partea III. SARCINI .

Inscrieri privind dezmembramintele dreptului de proprietate, drepturi reale de garanție și sarcini	Referințe
NU SUNT	

Teren

Nr cadastral	Suprafața (mp)*	Observații / Referințe
	13.092	

* Suprafața este determinată în planul de proiecție Stereo 70.



Date referitoare la teren

Crt	Categorie folosință	Intravilan	Suprafața (mp)	Tarla	Parcelă	Nr. topo	Observații / Referințe
1	faneata	NU	7.294	1	68	-	
2	faneata	NU	5.775	1	69	-	
3	faneata	DA	21	1	68, 69	-	
4	faneata	DA	2	1	69	-	

Lungime Segmente

1) Valorile lungimilor segmentelor sunt obținute din proiecție în plan.

Punct început	X / Y	Punct sfârșit	X / Y	Lungime segment
1	549.663,066 407.128,509	2	549.662,025 407.128,4	1.047
4	549.632,142 407.117,848	5	549.622,639 407.113,311	10.53
7	549.576,424 407.088,571	8	549.571,273 407.086,48	5.559
2	549.662,025 407.128,4	3	549.653,88 407.127,545	8.19
5	549.622,639 407.113,311	6	549.602,084 407.103,333	22.84 9
8	549.571,273 407.086,48	9	549.563,065 407.080,181	10.34 6
3	549.653,88 407.127,545	4	549.632,142 407.117,848	23.80 3
6	549.602,084 407.103,333	7	549.576,424 407.088,571	29.60 3
9	549.563,065 407.080,181	10	549.551,958 407.069,83	15.18 3

Punct început	X / Y	Punct sfârșit	X / Y	Lungime segment	Punct început	X / Y	Punct sfârșit	X / Y	Lungime segment	Punct început	X / Y	Punct sfârșit	X / Y	Lungime segment
10	549.551,958 407.069,83	11	549.535,045 407.049,663	26.32	11	549.535,045 407.049,663	12	549.524,186 407.039,113	15.14	12	549.524,186 407.039,113	13	549.532,797 407.027,995	14.063
13	549.532,797 407.027,995	14	549.542,382 407.015,525	15.728	14	549.542,382 407.015,525	15	549.544,566 407.012,014	4.135	15	549.544,566 407.012,014	16	549.541,136 407.005,215	7.615
16	549.541,136 407.005,215	17	549.541,426 406.999,334	5.888	17	549.541,426 406.999,334	18	549.541,905 406.996,994	2.389	18	549.541,905 406.996,994	19	549.544,93 406.989,646	7.946
19	549.544,93 406.989,646	20	549.547,886 406.988,233	3.276	20	549.547,886 406.988,233	21	549.551,569 406.988,589	3.7	21	549.551,569 406.988,589	22	549.557,612 406.988,368	6.047
22	549.557,612 406.988,368	23	549.572,497 406.989,757	14.95	23	549.572,497 406.989,757	24	549.580,717 406.993,948	9.227	24	549.580,717 406.993,948	25	549.592,575 407.000,579	13.586
25	549.592,575 407.000,579	26	549.606,022 407.008,234	15.473	26	549.606,022 407.008,234	27	549.621,207 407.015,349	16.769	27	549.621,207 407.015,349	28	549.628,445 407.018,797	8.017
28	549.628,445 407.018,797	29	549.646,206 407.027,238	19.665	29	549.646,206 407.027,238	30	549.653,513 407.030,759	8.111	30	549.653,513 407.030,759	31	549.673,134 407.038,495	21.091
31	549.673,134 407.038,495	32	549.682,423 407.042,061	9.95	32	549.682,423 407.042,061	33	549.685,45 407.043,912	3.548	33	549.685,45 407.043,912	34	549.686,765 407.044,656	1.511
34	549.686,765 407.044,656	35	549.684,298 407.065,742	21.23	35	549.684,298 407.065,742	36	549.684,338 407.069,378	3.636	36	549.684,338 407.069,378	37	549.684,376 407.072,791	3.413
37	549.684,376 407.072,791	38	549.683,581 407.075,209	2.545	38	549.683,581 407.075,209	39	549.683,52 407.075,395	0.196	39	549.683,52 407.075,395	40	549.679,987 407.086,142	11.313
40	549.679,987 407.086,142	41	549.677,793 407.091,275	5.582	41	549.677,793 407.091,275	42	549.675,476 407.097,951	7.067	42	549.675,476 407.097,951	43	549.671,863 407.106,475	9.258
43	549.671,863 407.106,475	44	549.666,063 407.120,915	15.561	44	549.666,063 407.120,915	1	549.663,066 407.128,509	8.164					

** Lungimile segmentelor sunt determinate în planul de proiecție Stereo 70 și sunt rotunjite la 1 milimetru.

*** Distanța dintre puncte este formată din segmente cumulate ce sunt mai mici decât valoarea 1 milimetru.

**DATE DESPRE IMOBILUL NR. 1971**

Oficiul de Cadastru și Publicitate Imobiliară PRAHOVA
Biroul de Cadastru și Publicitate Imobiliară Câmpina

A. Partea I. Descrierea imobilului

TEREN Necunoscut

Adresa: Loc. Izvoru, Jud. Prahova

Nr. Crt	Nr cadastral Nr. topografic	Suprafața* (mp)	Observații / Referințe
A1		131.164	Sector cadastral:4 Teren neimprejmuit;

B. Partea II. Proprietari și acte

Inscrieri privitoare la dreptul de proprietate și alte drepturi reale		Referințe
/		
Act Normativ nr. LEGEA 7, din 13/03/1996 emis de PARLAMENTUL ROMANIEI;		
B1	Inscrierea provizorie, drept de PROPRIETATE, dobandit prin Lege, cota actuala 1/1, cota initiala 1/1 1) NEIDENTIFICAT NEIDENTIFICAT	A1
B2	Se noteaza faptul ca imobilul are proprietar neidentificat.	A1

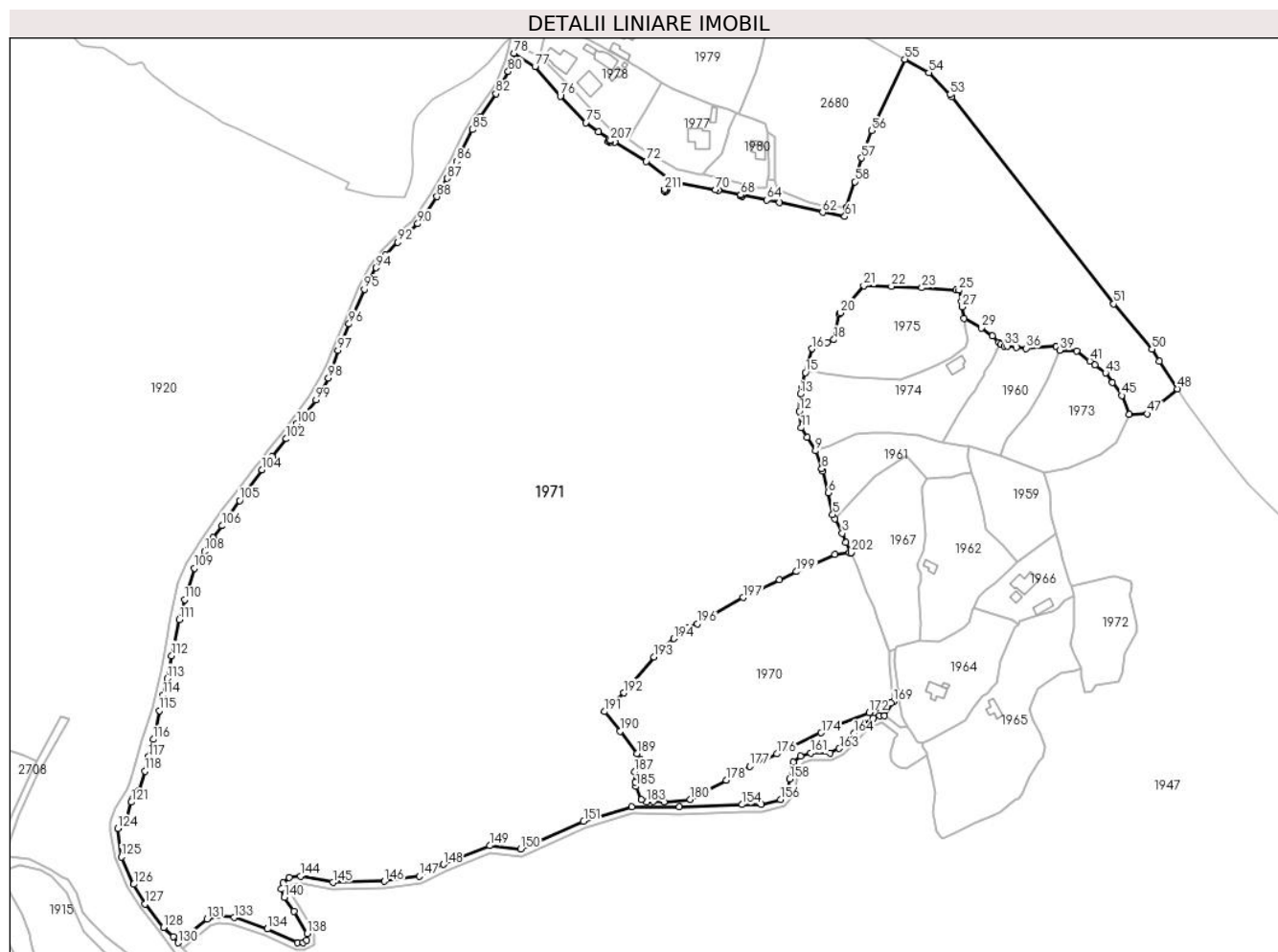
C. Partea III. SARCINI .

Inscrieri privind dezmembramintele dreptului de proprietate, drepturi reale de garanție și sarcini	Referințe
NU SUNT	

Teren

Nr cadastral	Suprafața (mp)*	Observații / Referințe
	131.164	

* Suprafața este determinată în planul de proiecție Stereo 70.



Date referitoare la teren

Crt	Categorie folosință	Intravilan	Suprafața (mp)	Tarla	Parcelă	Nr. topo	Observații / Referințe
1	pasune	NU	116.305	1	83	-	
2	padure	DA	4.127	1	2	-	
3	pasune	NU	10.609	1	2	-	
4	pasune	DA	8	1	2	-	
5	pasune	DA	50	1	2	-	
6	pasune	DA	16	1	2	-	
7	pasune	DA	49	1	83	-	

Lungime Segmente

1) Valorile lungimilor segmentelor sunt obținute din proiecție în plan.

Punct început	X / Y	Punct sfârșit	X / Y	Lungime segment	Punct început	X / Y	Punct sfârșit	X / Y	Lungime segment	Punct început	X / Y	Punct sfârșit	X / Y	Lungime segment
1	549.663,066 407.128,509	2	549.660,116 407.134,178	6.391	2	549.660,116 407.134,178	3	549.657,982 407.139,463	5.7	3	549.657,982 407.139,463	4	549.653,77 407.147,684	9.237

Punct început	X / Y	Punct sfârşit	X / Y	Lungime segment	Punct început	X / Y	Punct sfârşit	X / Y	Lungime segment	Punct început	X / Y	Punct sfârşit	X / Y	Lungime segment
202	549.663,066 407.128,509	203	549.527,499 407.360,43	268.6 37	203	549.527,499 407.360,43	204	549.527,116 407.359,507	0.999	204	549.527,116 407.359,507	205	549.526,192 407.359,89	1.0
205	549.526,192 407.359,89	206	549.526,575 407.360,813	0.999	206	549.526,575 407.360,813	207	549.527,499 407.360,43	1.0	207	549.527,499 407.360,43	208	549.558,95 407.332,519	42.05
208	549.558,95 407.332,519	209	549.558,567 407.331,595	1.0	209	549.558,567 407.331,595	210	549.557,643 407.331,978	1.0	210	549.557,643 407.331,978	211	549.558,026 407.332,902	1.0
211	549.558,026 407.332,902	1	549.558,95 407.332,519	1.0										

** Lungimile segmentelor sunt determinate în planul de proiecție Stereo 70 și sunt rotunjite la 1 milimetru.

*** Distanța dintre puncte este formată din segmente cumulate ce sunt mai mici decât valoarea 1 milimetru.

**DATE DESPRE IMOBILUL NR. 1972**

Oficiul de Cadastru și Publicitate Imobiliară PRAHOVA
Biroul de Cadastru și Publicitate Imobiliară Câmpina

A. Partea I. Descrierea imobilului

TEREN Necunoscut

Adresa: Loc. Izvoru, Jud. Prahova

Nr. Crt	Nr cadastral Nr. topografic	Suprafața* (mp)	Observații / Referințe
A1		1.805	Sector cadastral:4 Teren imprejmuit;

B. Partea II. Proprietari și acte

Inscrieri privitoare la dreptul de proprietate și alte drepturi reale		Referințe
/		
Act Normativ nr. LEGEA 7, din 13/03/1996 emis de PARLAMENTUL ROMANIEI;		
B1	Inscrierea provizorie, drept de PROPRIETATE, dobandit prin Lege, cota actuala 1/1, cota initiala 1/1 1) NEIDENTIFICAT NEIDENTIFICAT	A1
B2	Se noteaza faptul ca imobilul are proprietar neidentificat.	A1

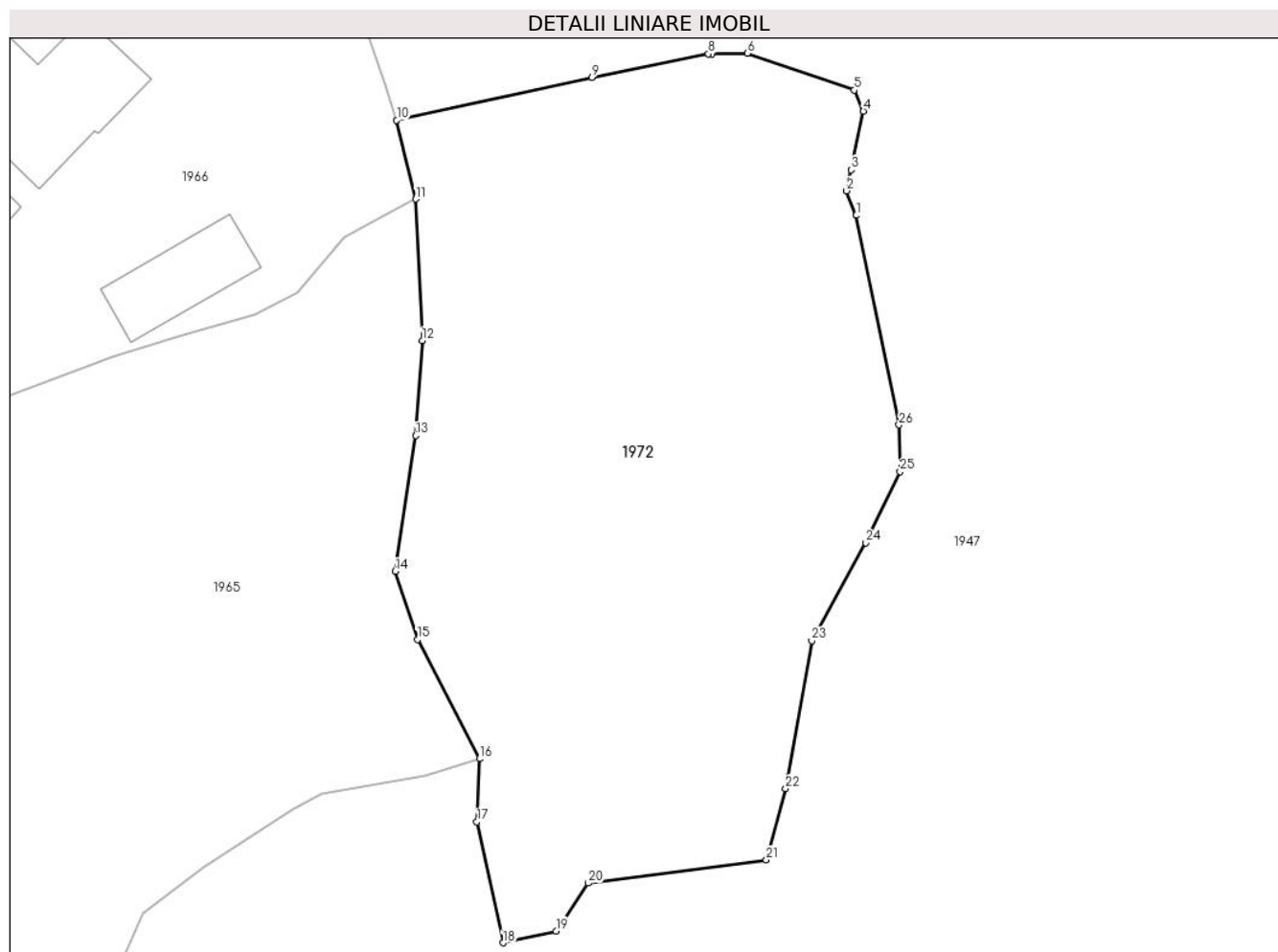
C. Partea III. SARCINI .

Inscrieri privind dezmembramintele dreptului de proprietate, drepturi reale de garanție și sarcini	Referințe
NU SUNT	

Teren

Nr cadastral	Suprafața (mp)*	Observații / Referințe
	1.805	

* Suprafața este determinată în planul de proiecție Stereo 70.



Date referitoare la teren

Crt	Categorie folosință	Intravilan	Suprafața (mp)	Tarla	Parcelă	Nr. topo	Observații / Referințe
1	padure	DA	1.774	1	61, 61/1, 62, 63, 64, 65, 66, 67	-	
2	padure	NU	31	1	61, 61/1, 62, 63, 64, 65, 66, 67	-	

Lungime Segmente

1) Valorile lungimilor segmentelor sunt obținute din proiecție în plan.

Punct început	X / Y	Punct sfârșit	X / Y	Lungime segment (** (m)
1	549.820,526 407.102,965	2	549.819,82 407.104,77	1.938
3	549.820,141 407.106,295	4	549.821,046 407.110,601	4.4
5	549.820,386 407.112,14	6	549.812,546 407.114,838	8.291

Punct început	X / Y	Punct sfârșit	X / Y	Lungime segment (** (m)
2	549.819,82 407.104,77	3	549.820,141 407.106,295	1.558
4	549.821,046 407.110,601	5	549.820,386 407.112,14	1.675
6	549.812,546 407.114,838	7	549.809,957 407.114,795	2.589

Punct început	X / Y	Punct sfârșit	X / Y	Lungime segment (** (m)
7	549.809,957 407.114,795	8	549.809,69 407.114,791	0.267
9	549.801,154 407.113,063	10	549.786,866 407.109,927	14.628
11	549.788,264 407.104,168	12	549.788,723 407.093,804	10.374
13	549.788,27 407.086,847	14	549.786,751 407.076,908	10.054
15	549.788,39 407.071,913	16	549.792,924 407.063,19	9.831
17	549.792,731 407.058,581	18	549.794,655 407.049,721	9.066
19	549.798,545 407.050,583	20	549.800,895 407.054,085	4.217
21	549.813,943 407.055,779	22	549.815,349 407.061,004	5.411
23	549.817,264 407.071,821	24	549.821,229 407.078,998	8.199
25	549.823,74 407.084,211	26	549.823,661 407.087,628	3.418

Punct început	X / Y	Punct sfârșit	X / Y	Lungime segment (** (m)
8	549.809,69 407.114,791	9	549.801,154 407.113,063	8.709
10	549.786,866 407.109,927	11	549.788,264 407.104,168	5.926
12	549.788,723 407.093,804	13	549.788,27 407.086,847	6.972
14	549.786,751 407.076,908	15	549.788,39 407.071,913	5.257
16	549.792,924 407.063,19	17	549.792,731 407.058,581	4.613
18	549.794,655 407.049,721	19	549.798,545 407.050,583	3.984
20	549.800,895 407.054,085	21	549.813,943 407.055,779	13.158
22	549.815,349 407.061,004	23	549.817,264 407.071,821	10.985
24	549.821,229 407.078,998	25	549.823,74 407.084,211	5.786
26	549.823,661 407.087,628	1	549.820,526 407.102,965	15.654

** Lungimile segmentelor sunt determinate în planul de proiecție Stereo 70 și sunt rotunjite la 1 milimetru.

*** Distanța dintre puncte este formată din segmente cumulate ce sunt mai mici decât valoarea 1 milimetru.

**DATE DESPRE IMOBILUL NR. 1973**

Oficiul de Cadastru și Publicitate Imobiliară PRAHOVA
Biroul de Cadastru și Publicitate Imobiliară Câmpina

A. Partea I. Descrierea imobilului

TEREN Necunoscut

Adresa: Loc. Izvoru, Jud. Prahova

Nr. Crt	Nr cadastral Nr. topografic	Suprafața* (mp)	Observații / Referințe
A1		2.974	Sector cadastral:4 Teren imprejmuit;

B. Partea II. Proprietari și acte

Inscrieri privitoare la dreptul de proprietate și alte drepturi reale		Referințe
/		
Act Normativ nr. LEGEA 7, din 13/03/1996 emis de PARLAMENTUL ROMANIEI;		
B1	Inscrierea provizorie, drept de PROPRIETATE, dobandit prin Lege, cota actuala 1/1, cota initiala 1/1 1) NEIDENTIFICAT NEIDENTIFICAT	A1
B2	Se noteaza faptul ca imobilul are proprietar neidentificat.	A1

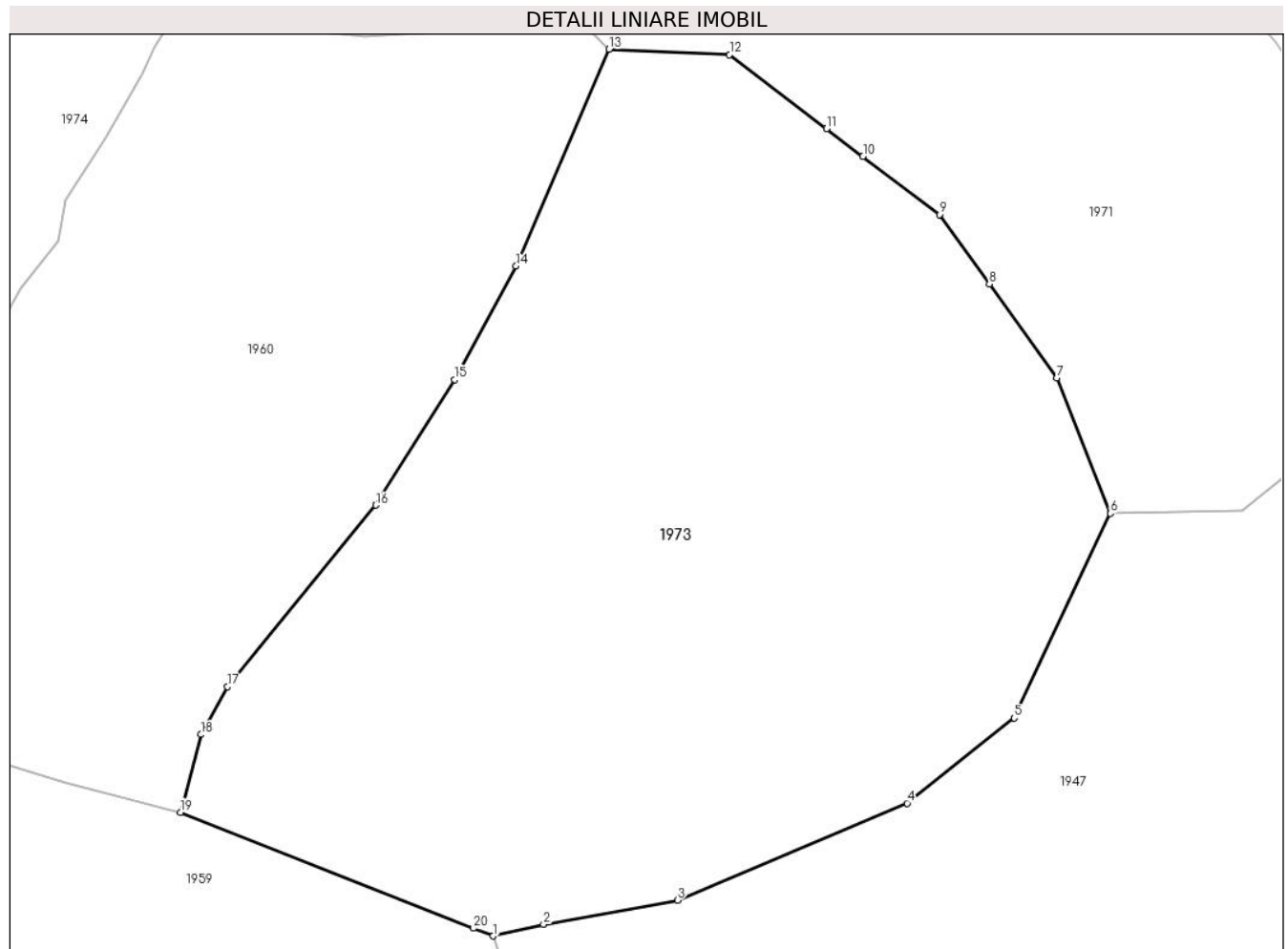
C. Partea III. SARCINI .

Inscrieri privind dezmembramintele dreptului de proprietate, drepturi reale de garanție și sarcini	Referințe
NU SUNT	

Teren

Nr cadastral	Suprafața (mp)*	Observații / Referințe
	2.974	

* Suprafața este determinată în planul de proiecție Stereo 70.



Date referitoare la teren

Crt	Categorie folosință	Intravilan	Suprafața (mp)	Tarla	Parcelă	Nr. topo	Observații / Referințe
1	pasune	DA	777	1	42	-	
2	padure	DA	999	1	42	-	
3	padure	NU	1	1	42	-	
4	padure	DA	88	1	42	-	
5	pasune	NU	306	1	42	-	
6	padure	NU	803	1	42	-	

Lungime Segmente

1) Valorile lungimilor segmentelor sunt obținute din proiecție în plan.

Punct început	X / Y	Punct sfârșit	X / Y	Lungime segment (** (m)
1	549.771,546 407.173,657	2	549.775,462 407.174,552	4.017

Punct început	X / Y	Punct sfârșit	X / Y	Lungime segment (** (m)
2	549.775,462 407.174,552	3	549.785,878 407.176,439	10.586
3	549.785,878 407.176,439	4	549.803,718 407.183,964	19.362
4	549.803,718 407.183,964	5	549.812,033 407.190,573	10.622
5	549.812,033 407.190,573	6	549.819,507 407.206,463	17.56
6	549.819,507 407.206,463	7	549.815,355 407.216,985	11.312
7	549.815,355 407.216,985	8	549.810,114 407.224,262	8.968
8	549.810,114 407.224,262	9	549.806,231 407.229,653	6.644
9	549.806,231 407.229,653	10	549.800,289 407.234,177	7.468
10	549.800,289 407.234,177	11	549.797,457 407.236,332	3.559
11	549.797,457 407.236,332	12	549.789,916 407.242,073	9.478
12	549.789,916 407.242,073	13	549.780,569 407.242,49	9.356
13	549.780,569 407.242,49	14	549.773,329 407.225,655	18.326
14	549.773,329 407.225,655	15	549.768,562 407.216,833	10.028
15	549.768,562 407.216,833	16	549.762,424 407.207,094	11.512
16	549.762,424 407.207,094	17	549.750,914 407.193,0	18.197
17	549.750,914 407.193,0	18	549.748,831 407.189,294	4.251
18	549.748,831 407.189,294	19	549.747,26 407.183,257	6.238
19	549.747,26 407.183,257	20	549.770,02 407.174,26	24.474
20	549.770,02 407.174,26	1	549.771,546 407.173,657	1.641

** Lungimile segmentelor sunt determinate în planul de proiecție Stereo 70 și sunt rotunjite la 1 milimetru.

*** Distanța dintre puncte este formată din segmente cumulate ce sunt mai mici decât valoarea 1 milimetru.

**DATE DESPRE IMOBILUL NR. 1974**

Oficiul de Cadastru și Publicitate Imobiliară PRAHOVA
Biroul de Cadastru și Publicitate Imobiliară Câmpina

A. Partea I. Descrierea imobilului

TEREN Necunoscut

Adresa: Loc. Izvoru, Nr. 70, Jud. Prahova

Nr. Crt	Nr cadastral Nr. topografic	Suprafața* (mp)	Observații / Referințe
A1		3.798	Sector cadastral:4 Teren imprejmuit;

Construcții

Crt	Nr cadastral Nr. topografic	Adresa	Observații / Referințe
A1.1		Loc. Izvoru, Nr. 70, Jud. Prahova	Nr. niveluri:1; S. construita la sol:62 mp; Locuinta (P) din BCA si lemn, acoperita cu tabla, anul 2022.

B. Partea II. Proprietari și acte

Inscrieri privitoare la dreptul de proprietate și alte drepturi reale		Referințe
/		
Act Normativ nr. LEGEA 7, din 13/03/1996 emis de PARLAMENTUL ROMANIEI;		
B1	Inscrierea provizorie, drept de PROPRIETATE, dobandit prin Lege, cota actuala 1/1, cota initiala 1/1 1) NEIDENTIFICAT NEIDENTIFICAT	A1, A1.1
B2	Se noteaza faptul ca imobilul are proprietar neidentificat.	A1, A1.1

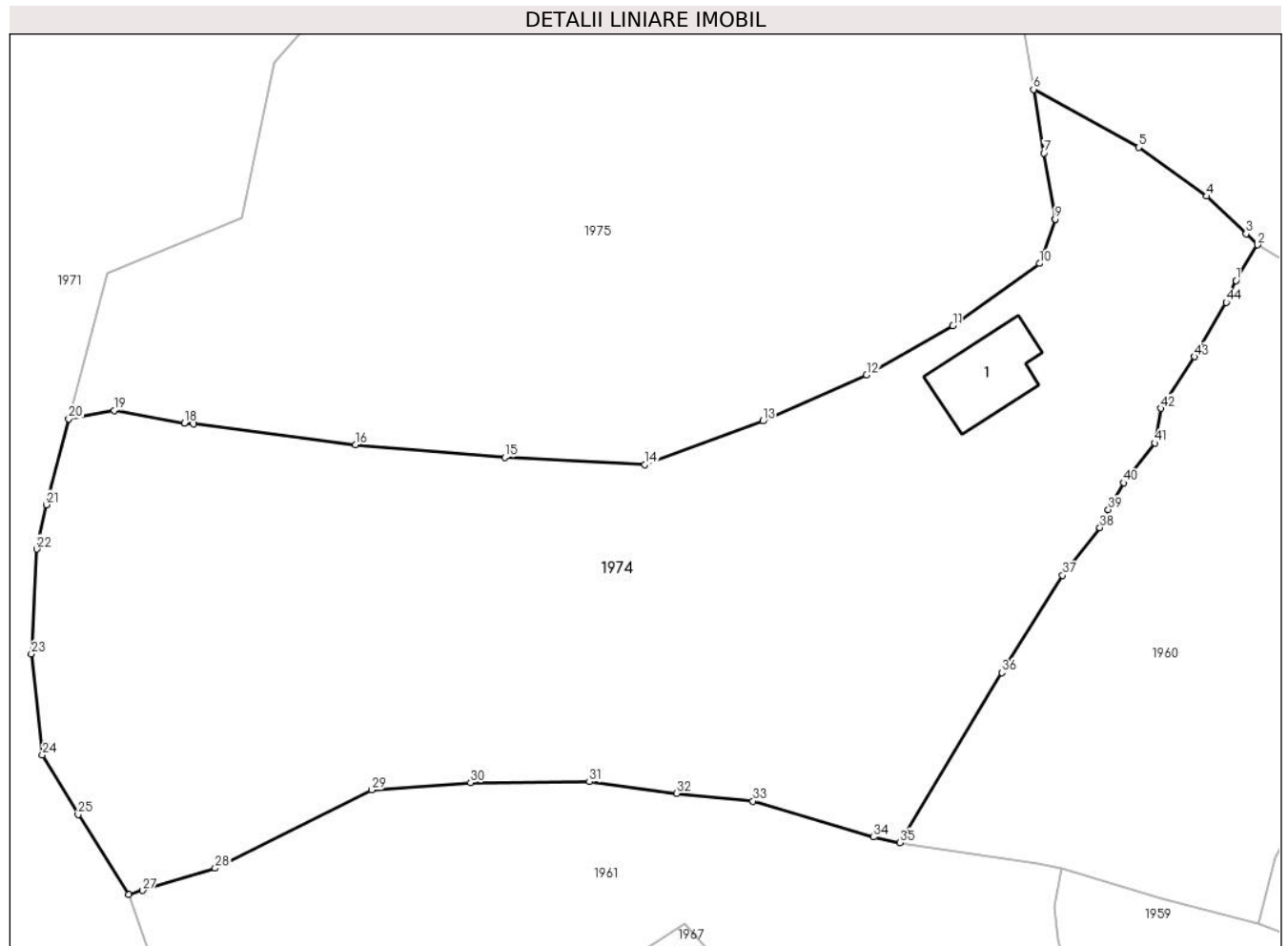
C. Partea III. SARCINI .

Inscrieri privind dezmembramintele dreptului de proprietate, drepturi reale de garanție și sarcini	Referințe
NU SUNT	

Teren

Nr cadastral	Suprafața (mp)*	Observații / Referințe
	3.798	

* Suprafața este determinată în planul de proiecție Stereo 70.



Date referitoare la teren

Crt	Categorie folosință	Intravilan	Suprafața (mp)	Tarla	Parcelă	Nr. topo	Observații / Referințe
1	curți constructii	DA	676	1	38	-	
2	faneata	DA	1.108	1	40	-	
3	padure	DA	1.512	1	41	-	
4	padure	NU	379	1	41	-	
5	faneata	NU	123	1	38	-	

Date referitoare la construcții

Crt	Număr	Destinație construcție	Supraf. (mp)	Situație juridică	Observații / Referințe
A1.1		construcții de locuințe	62	Cu acte	Nr. niveluri:1; S. construita la sol:62 mp; Locuinta (P) din BCA si lemn, acoperita cu tabla, anul 2022.

Lungime Segmente

1) Valorile lungimilor segmentelor sunt obținute din proiecție în plan.

Punct început	X / Y	Punct sfârșit	X / Y	Lungime segment	Punct început	X / Y	Punct sfârșit	X / Y	Lungime segment	Punct început	X / Y	Punct sfârșit	X / Y	Lungime segment
1	549.745,245 407.242,6	2	549.747,23 407.245,901	3.852	2	549.747,23 407.245,901	3	549.746,164 407.246,916	1.472	3	549.746,164 407.246,916	4	549.742,52 407.250,386	5.032

Punct început	X / Y	Punct sfârșit	X / Y	Lungime segment	Punct început	X / Y	Punct sfârșit	X / Y	Lungime segment	Punct început	X / Y	Punct sfârșit	X / Y	Lungime segment
4	549.742,52 407.250,386	5	549.736,245 407.254,897	7.728	5	549.736,245 407.254,897	6	549.726,515 407.260,263	11.112	6	549.726,515 407.260,263	7	549.727,472 407.254,376	5.964
7	549.727,472 407.254,376	8	549.728,545 407.248,325	6.145	8	549.728,545 407.248,325	9	549.728,52 407.248,254	0.075	9	549.728,52 407.248,254	10	549.727,065 407.244,174	4.332
10	549.727,065 407.244,174	11	549.719,06 407.238,434	9.85	11	549.719,06 407.238,434	12	549.711,072 407.233,886	9.192	12	549.711,072 407.233,886	13	549.701,482 407.229,634	10.49
13	549.701,482 407.229,634	14	549.690,578 407.225,589	11.63	14	549.690,578 407.225,589	15	549.677,616 407.226,274	12.98	15	549.677,616 407.226,274	16	549.663,835 407.227,441	13.83
16	549.663,835 407.227,441	17	549.648,825 407.229,347	15.131	17	549.648,825 407.229,347	18	549.648,0 407.229,452	0.832	18	549.648,0 407.229,452	19	549.641,494 407.230,599	6.606
19	549.641,494 407.230,599	20	549.637,299 407.229,836	4.264	20	549.637,299 407.229,836	21	549.635,233 407.221,895	8.205	21	549.635,233 407.221,895	22	549.634,339 407.217,798	4.193
22	549.634,339 407.217,798	23	549.633,86 407.208,119	9.691	23	549.633,86 407.208,119	24	549.634,884 407.198,803	9.372	24	549.634,884 407.198,803	25	549.638,163 407.193,281	6.422
25	549.638,163 407.193,281	26	549.642,871 407.185,879	8.772	26	549.642,871 407.185,879	27	549.644,145 407.186,272	1.333	27	549.644,145 407.186,272	28	549.650,836 407.188,339	7.003
28	549.650,836 407.188,339	29	549.665,315 407.195,567	16.183	29	549.665,315 407.195,567	30	549.674,467 407.196,23	9.176	30	549.674,467 407.196,23	31	549.685,45 407.196,316	10.983
31	549.685,45 407.196,316	32	549.693,503 407.195,243	8.124	32	549.693,503 407.195,243	33	549.700,576 407.194,533	7.109	33	549.700,576 407.194,533	34	549.711,735 407.191,209	11.644
34	549.711,735 407.191,209	35	549.714,184 407.190,695	2.502	35	549.714,184 407.190,695	36	549.723,584 407.206,404	18.307	36	549.723,584 407.206,404	37	549.729,207 407.215,382	10.594
37	549.729,207 407.215,382	38	549.732,656 407.219,778	5.588	38	549.732,656 407.219,778	39	549.733,425 407.221,458	1.848	39	549.733,425 407.221,458	40	549.734,872 407.223,924	2.859
40	549.734,872 407.223,924	41	549.737,749 407.227,587	4.658	41	549.737,749 407.227,587	42	549.738,295 407.230,788	3.247	42	549.738,295 407.230,788	43	549.741,387 407.235,578	5.701
43	549.741,387 407.235,578	44	549.744,318 407.240,599	5.814	44	549.744,318 407.240,599	1	549.745,245 407.242,6	2.205					

** Lungimile segmentelor sunt determinate în planul de proiecție Stereo 70 și sunt rotunjite la 1 milimetru.

*** Distanța dintre puncte este formată din segmente cumulate ce sunt mai mici decât valoarea 1 milimetru.

**DATE DESPRE IMOBILUL NR. 1975**

Oficiul de Cadastru și Publicitate Imobiliară PRAHOVA
Biroul de Cadastru și Publicitate Imobiliară Câmpina

A. Partea I. Descrierea imobilului

TEREN Necunoscut

Adresa: Loc. Izvoru, Jud. Prahova

Nr. Crt	Nr cadastral Nr. topografic	Suprafața* (mp)	Observații / Referințe
A1		3.539	Sector cadastral:4 Teren imprejmuit;

B. Partea II. Proprietari și acte

Inscrieri privitoare la dreptul de proprietate și alte drepturi reale		Referințe
/		
Act Normativ nr. LEGEA 7, din 13/03/1996 emis de PARLAMENTUL ROMANIEI;		
B1	Inscrierea provizorie, drept de PROPRIETATE, dobandit prin Lege, cota actuala 1/1, cota initiala 1/1 1) NEIDENTIFICAT NEIDENTIFICAT	A1
B2	Se noteaza faptul ca imobilul are proprietar neidentificat.	A1

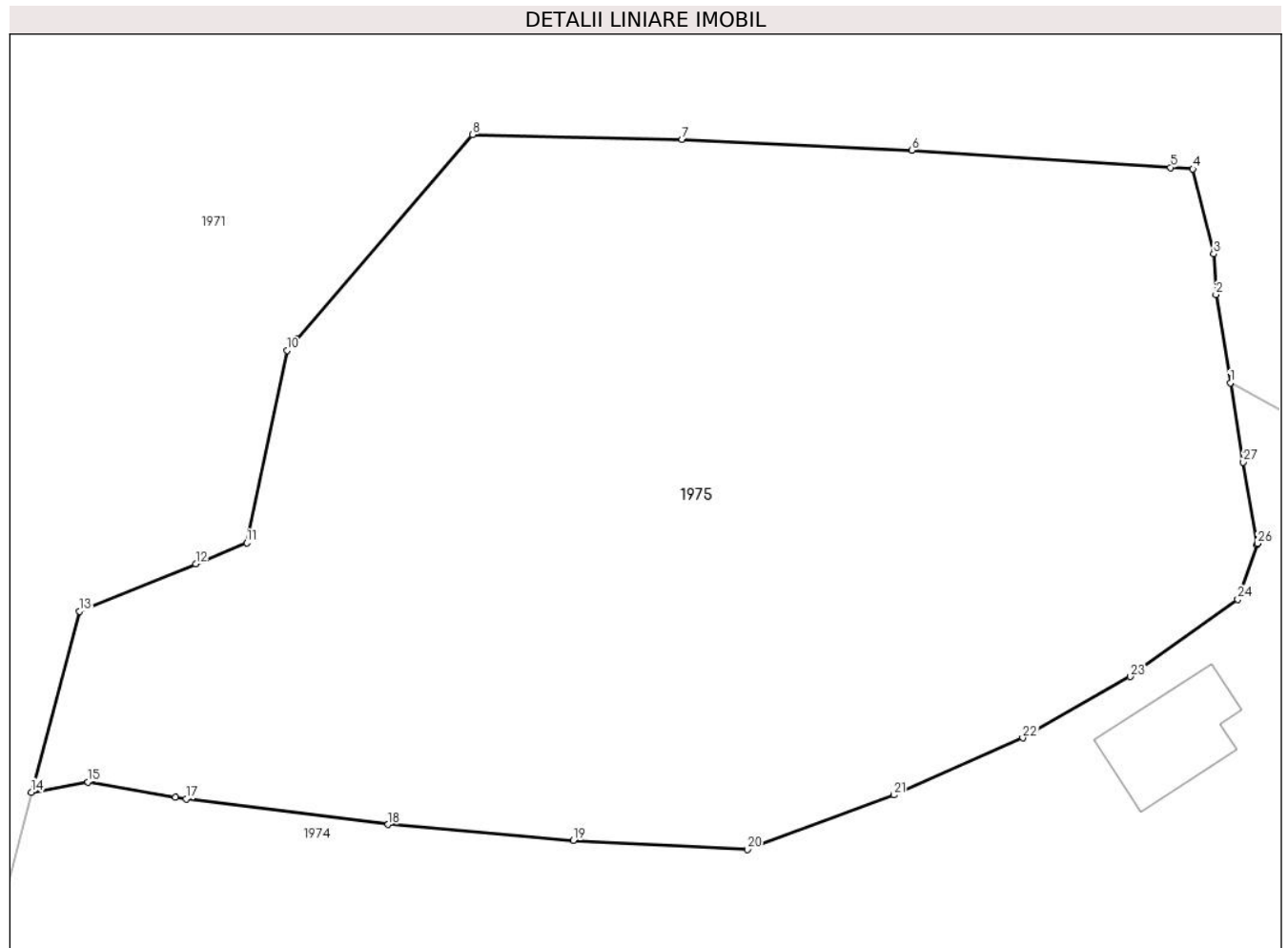
C. Partea III. SARCINI .

Inscrieri privind dezmembramintele dreptului de proprietate, drepturi reale de garanție și sarcini	Referințe
NU SUNT	

Teren

Nr cadastral	Suprafața (mp)*	Observații / Referințe
	3.539	

* Suprafața este determinată în planul de proiecție Stereo 70.



Date referitoare la teren

Crt	Categorie folosință	Intravilan	Suprafața (mp)	Tarla	Parcelă	Nr. topo	Observații / Referințe
1	padure	DA	1.819	1	-	-	
2	faneata	DA	1.400	1	36, 37	-	
3	faneata	NU	200	1	36, 37	-	
4	padure	NU	120	1	34, 35	-	

Lungime Segmente

1) Valorile lungimilor segmentelor sunt obținute din proiecție în plan.

Punct început	X / Y	Punct sfârșit	X / Y	Lungime segment (** (m)
1	549.726,515 407.260,263	2	549.725,451 407.266,821	6.644
3	549.725,283 407.269,849	4	549.723,731 407.276,163	6.502
5	549.722,082 407.276,273	6	549.702,814 407.277,552	19.31

Punct început	X / Y	Punct sfârșit	X / Y	Lungime segment (** (m)
2	549.725,451 407.266,821	3	549.725,283 407.269,849	3.033
4	549.723,731 407.276,163	5	549.722,082 407.276,273	1.653
6	549.702,814 407.277,552	7	549.685,706 407.278,355	17.127

Punct început	X / Y	Punct sfârșit	X / Y	Lungime segment (** (m)
7	549.685,706 407.278,355	8	549.670,12 407.278,705	15.59
9	549.657,025 407.263,498	10	549.656,309 407.262,667	1.097
11	549.653,315 407.248,381	12	549.649,516 407.246,827	4.105
13	549.640,86 407.243,287	14	549.637,299 407.229,836	13.914
15	549.641,494 407.230,599	16	549.648,0 407.229,452	6.606
17	549.648,825 407.229,347	18	549.663,835 407.227,441	15.131
19	549.677,616 407.226,274	20	549.690,578 407.225,589	12.98
21	549.701,482 407.229,634	22	549.711,072 407.233,886	10.49
23	549.719,06 407.238,434	24	549.727,065 407.244,174	9.85
25	549.728,52 407.248,254	26	549.728,545 407.248,325	0.075
27	549.727,472 407.254,376	1	549.726,515 407.260,263	5.964

Punct început	X / Y	Punct sfârșit	X / Y	Lungime segment (** (m)
8	549.670,12 407.278,705	9	549.657,025 407.263,498	20.068
10	549.656,309 407.262,667	11	549.653,315 407.248,381	14.596
12	549.649,516 407.246,827	13	549.640,86 407.243,287	9.352
14	549.637,299 407.229,836	15	549.641,494 407.230,599	4.264
16	549.648,0 407.229,452	17	549.648,825 407.229,347	0.832
18	549.663,835 407.227,441	19	549.677,616 407.226,274	13.83
20	549.690,578 407.225,589	21	549.701,482 407.229,634	11.63
22	549.711,072 407.233,886	23	549.719,06 407.238,434	9.192
24	549.727,065 407.244,174	25	549.728,52 407.248,254	4.332
26	549.728,545 407.248,325	27	549.727,472 407.254,376	6.145

** Lungimile segmentelor sunt determinate în planul de proiecție Stereo 70 și sunt rotunjite la 1 milimetru.

*** Distanța dintre puncte este formată din segmente cumulate ce sunt mai mici decât valoarea 1 milimetru.

**DATE DESPRE IMOBILUL NR. 1976**

Oficiul de Cadastru și Publicitate Imobiliară PRAHOVA
Biroul de Cadastru și Publicitate Imobiliară Câmpina

A. Partea I. Descrierea imobilului

TEREN Necunoscut

Adresa: Loc. Izvoru, Jud. Prahova

Nr. Crt	Nr cadastral Nr. topografic	Suprafața* (mp)	Observații / Referințe
A1		1.305	Sector cadastral:4 Teren neimprejmuit;

B. Partea II. Proprietari și acte

Inscrieri privitoare la dreptul de proprietate și alte drepturi reale	Referințe
/	
Act Administrativ nr. HCL 1, din 30/01/2015 emis de COMUNA PROVITA DE SUS;	
B1	A1
Intabulare, drept de PROPRIETATE, dobandit prin Lege, cota actuala 1/1, cota initiala 1/1	
1) COMUNA PROVITA DE SUS, CIF:2845362, DOMENIUL PUBLIC	

C. Partea III. SARCINI .

Inscrieri privind dezmembramintele dreptului de proprietate, drepturi reale de garanție și sarcini	Referințe
NU SUNT	

Anexa Nr. 1 La Partea I

Teren

Nr cadastral	Suprafața (mp)*	Observații / Referințe
	1.305	

* Suprafața este determinată în planul de proiecție Stereo 70.

DETALII LINIARE IMOBIL



Date referitoare la teren

Crt	Categorie folosință	Intravilan	Suprafața (mp)	Tarla	Parcelă	Nr. topo	Observații / Referințe
1	drum	NU	1.051	1	DsP 22	-	
2	drum	DA	186	1	-	-	
3	drum	DA	66	1	-	-	
4	drum	DA	2	1	-	-	

Lungime Segmente

1) Valorile lungimilor segmentelor sunt obținute din proiecție în plan.

Punct început	X / Y	Punct sfârșit	X / Y	Lungime segment	Punct început	X / Y	Punct sfârșit	X / Y	Lungime segment	Punct început	X / Y	Punct sfârșit	X / Y	Lungime segment
1	549.552,097 407.351,749	2	549.543,538 407.357,088	10.088	2	549.543,538 407.357,088	3	549.537,702 407.361,264	7.176	3	549.537,702 407.361,264	4	549.527,081 407.367,464	12.298
4	549.527,081 407.367,464	5	549.525,716 407.368,821	1.925	5	549.525,716 407.368,821	6	549.521,061 407.373,448	6.563	6	549.521,061 407.373,448	7	549.513,688 407.381,183	10.686
7	549.513,688 407.381,183	8	549.506,316 407.388,918	10.685	8	549.506,316 407.388,918	9	549.496,741 407.398,804	13.763	9	549.496,741 407.398,804	10	549.487,344 407.407,961	13.121

Punct început	X / Y	Punct sfârșit	X / Y	Lungime segment	Punct început	X / Y	Punct sfârșit	X / Y	Lungime segment	Punct început	X / Y	Punct sfârșit	X / Y	Lungime segment
10	549.487,344 407.407,961	11	549.485,826 407.408,698	1.687	11	549.485,826 407.408,698	12	549.474,426 407.414,229	12.671	12	549.474,426 407.414,229	13	549.473,171 407.409,566	4.829
13	549.473,171 407.409,566	14	549.485,025 407.402,1	14.009	14	549.485,025 407.402,1	15	549.499,26 407.385,452	21.904	15	549.499,26 407.385,452	16	549.513,639 407.370,553	20.706
16	549.513,639 407.370,553	17	549.520,579 407.365,222	8.751	17	549.520,579 407.365,222	18	549.529,89 407.359,605	10.874	18	549.529,89 407.359,605	19	549.547,709 407.348,856	20.81
19	549.547,709 407.348,856	20	549.562,573 407.337,577	18.659	20	549.562,573 407.337,577	21	549.586,652 407.332,733	24.561	21	549.586,652 407.332,733	22	549.588,259 407.332,41	1.639
22	549.588,259 407.332,41	23	549.600,847 407.329,878	12.84	23	549.600,847 407.329,878	24	549.601,004 407.330,256	0.409	24	549.601,004 407.330,256	25	549.601,927 407.329,873	0.999
25	549.601,927 407.329,873	26	549.601,846 407.329,677	0.212	26	549.601,846 407.329,677	27	549.615,563 407.326,917	13.992	27	549.615,563 407.326,917	28	549.622,591 407.325,504	7.169
28	549.622,591 407.325,504	29	549.646,937 407.320,031	24.954	29	549.646,937 407.320,031	30	549.659,457 407.317,679	12.739	30	549.659,457 407.317,679	31	549.660,218 407.321,73	4.122
31	549.660,218 407.321,73	32	549.660,435 407.322,887	1.177	32	549.660,435 407.322,887	33	549.655,959 407.322,84	4.476	33	549.655,959 407.322,84	34	549.650,159 407.322,779	5.8
34	549.650,159 407.322,779	35	549.638,838 407.325,879	11.738	35	549.638,838 407.325,879	36	549.632,434 407.328,272	6.836	36	549.632,434 407.328,272	37	549.621,834 407.332,232	11.316
37	549.621,834 407.332,232	38	549.620,786 407.334,943	2.907	38	549.620,786 407.334,943	39	549.620,162 407.338,039	3.158	39	549.620,162 407.338,039	40	549.616,257 407.338,627	3.949
40	549.616,257 407.338,627	41	549.615,557 407.333,694	4.982	41	549.615,557 407.333,694	42	549.610,209 407.334,221	5.374	42	549.610,209 407.334,221	43	549.605,272 407.335,332	5.06
43	549.605,272 407.335,332	44	549.597,09 407.337,173	8.387	44	549.597,09 407.337,173	45	549.586,055 407.340,156	11.431	45	549.586,055 407.340,156	46	549.582,837 407.340,745	3.271
46	549.582,837 407.340,745	47	549.579,705 407.341,319	3.184	47	549.579,705 407.341,319	48	549.577,317 407.341,674	2.414	48	549.577,317 407.341,674	49	549.572,121 407.342,694	5.295
49	549.572,121 407.342,694	50	549.565,899 407.343,915	6.341	50	549.565,899 407.343,915	51	549.564,913 407.344,266	1.047	51	549.564,913 407.344,266	52	549.563,037 407.345,361	2.172
52	549.563,037 407.345,361	1	549.552,097 407.351,749	12.668										

** Lungimile segmentelor sunt determinate în planul de proiecție Stereo 70 și sunt rotunjite la 1 milimetru.

*** Distanța dintre puncte este formată din segmente cumulate ce sunt mai mici decât valoarea 1 milimetru.

**DATE DESPRE IMOBILUL NR. 1977**

Oficiul de Cadastru și Publicitate Imobiliară PRAHOVA
Biroul de Cadastru și Publicitate Imobiliară Câmpina

A. Partea I. Descrierea imobilului

TEREN Necunoscut

Nr. CF vechi:370(e:370)

Nr. cadastral vechi:340

Adresa: Loc. Izvoru, Str Rotari, Nr. 71, Jud. Prahova

Nr. Crt	Nr cadastral Nr. topografic	Suprafața* (mp)	Observații / Referințe
A1	20856	Din acte: 1.790 Masurata: 1.863	Sector cadastral:4 Teren imprejmuit;

Construcții

Crt	Nr cadastral Nr. topografic	Adresa	Observații / Referințe
A1.1	20856-C1	Loc. Izvoru, Str Rotari, Nr. 71, Jud. Prahova	Nr. niveluri:1; S. construita la sol:123 mp; C1- locuinta
A1.2		Loc. Izvoru, Nr. 71, Jud. Prahova	Nr. niveluri:1; S. construita la sol:28 mp;

B. Partea II. Proprietari și acte

Inscrieri privitoare la dreptul de proprietate și alte drepturi reale		Referințe
13230 / 27/11/2006		
Act Notarial nr. 1596, din 24/11/2006 emis de NP Dragan Florentina Victoria;		
B1	Intabulare, drept de PROPRIETATE cumparare ca bun comun, dobandit prin Conventie, cota actuala 1/1, cota initiala 1/1 1) BALASESCU - ROSCA NICOLAE 2) BALASESCU - ROSCA IONELA	A1, A1.1
/		
Act Normativ nr. legea 7, din 13/03/1996 emis de PARLAMENTUL ROMANIEI (Adeverinta 1878 18.03.2024 act administrativ emis de Primaria Provita de Sus);		
B2	Intabulare, drept de PROPRIETATE, dobandit prin Lege, cota actuala 1/1, cota initiala 1/1 1) BALASESCU - ROSCA NICOLAE 2) BALASESCU - ROSCA IONELA	A1.2

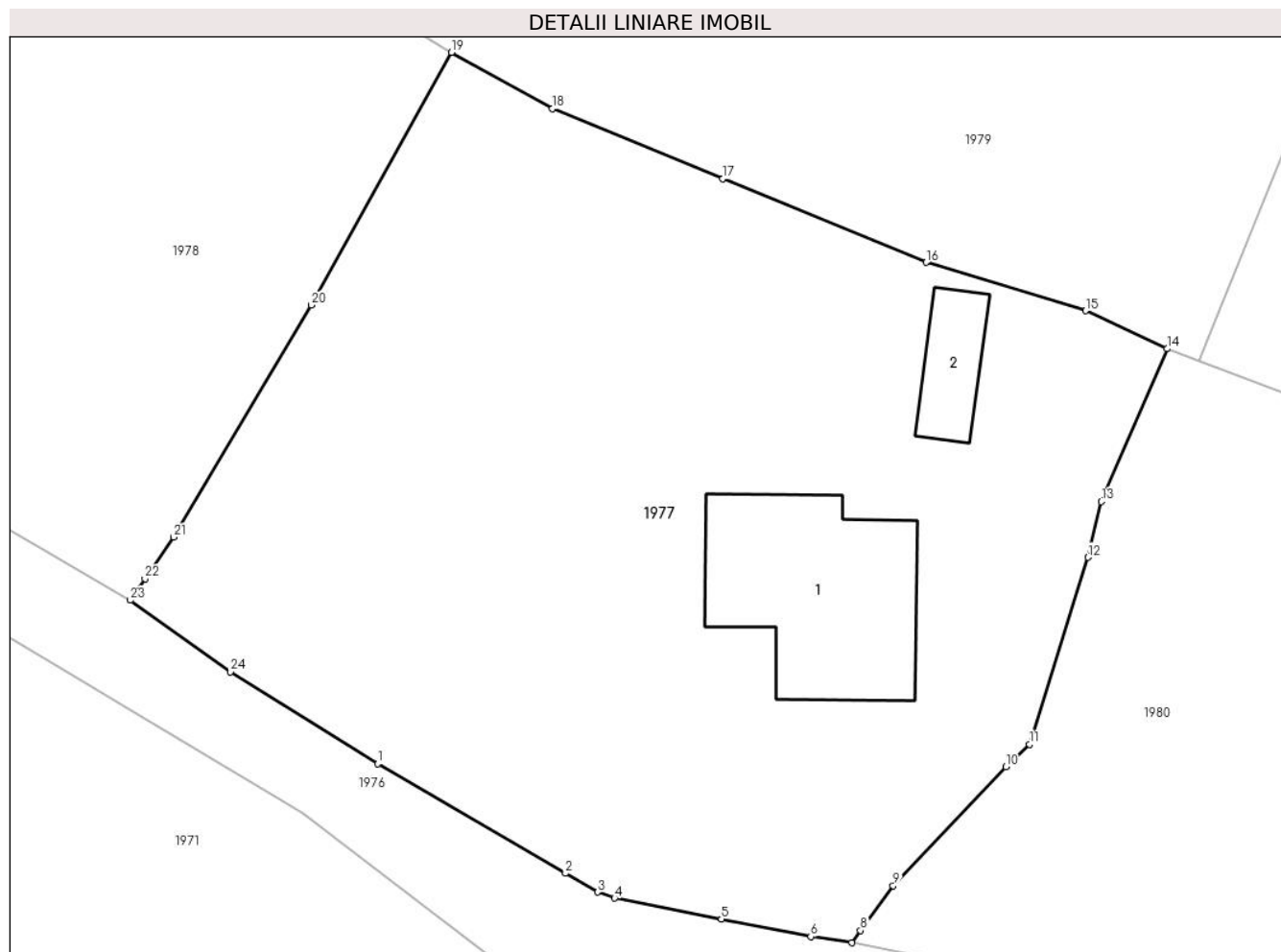
C. Partea III. SARCINI .

Inscrieri privind dezmembramintele dreptului de proprietate, drepturi reale de garanție și sarcini	Referințe
NU SUNT	

Teren

Nr cadastral	Suprafața (mp)*	Observații / Referințe
20856	Din acte: 1.790 Masurata: 1.863	

* Suprafața este determinată în planul de proiecție Stereo 70.



Date referitoare la teren

Crt	Categorie folosință	Intra vilan	Suprafața (mp)	Tarla	Parcelă	Nr. topo	Observații / Referințe
1	curți constructii	DA	940	1	17/1, 18	-	
2	curți constructii	NU	56	1	17/1, 18	-	
3	arabil	DA	771	1	17	-	
4	arabil	NU	96	1	17	-	

Date referitoare la construcții

Crt	Număr	Destinație construcție	Supraf. (mp)	Situație juridică	Observații / Referințe
A1.1	20856-C1	construcții de locuințe	123	Cu acte	Nr. niveluri:1; S. construita la sol:123 mp; C1-locuinta
A1.2		construcții anexa	28	Cu acte	Nr. niveluri:1; S. construita la sol:28 mp;

Lungime Segmente

1) Valorile lungimilor segmentelor sunt obținute din proiecție în plan.

Punct început	X / Y	Punct sfârșit	X / Y	Lungime segment (** (m)	Punct început	X / Y	Punct sfârșit	X / Y	Lungime segment (** (m)
---------------	-------	---------------	-------	-------------------------	---------------	-------	---------------	-------	-------------------------

Punct început	X / Y	Punct sfârșit	X / Y	Lungime segment (** (m))
1	549.552,097 407.351,749	2	549.563,037 407.345,361	12.668
3	549.564,913 407.344,266	4	549.565,899 407.343,915	1.047
5	549.572,121 407.342,694	6	549.577,317 407.341,674	5.295
7	549.579,705 407.341,319	8	549.580,221 407.342,031	0.879
9	549.582,114 407.344,644	10	549.588,675 407.351,559	9.532
11	549.590,062 407.352,867	12	549.593,461 407.363,762	11.413
13	549.594,249 407.367,009	14	549.598,068 407.375,905	9.681
15	549.593,328 407.378,124	16	549.584,046 407.380,936	9.699
17	549.572,204 407.385,799	18	549.562,269 407.389,879	10.74
19	549.556,408 407.393,163	20	549.548,234 407.378,452	16.829
21	549.540,228 407.364,934	22	549.538,559 407.362,509	2.944
23	549.537,702 407.361,264	24	549.543,538 407.357,088	7.176

Punct început	X / Y	Punct sfârșit	X / Y	Lungime segment (** (m))
2	549.563,037 407.345,361	3	549.564,913 407.344,266	2.172
4	549.565,899 407.343,915	5	549.572,121 407.342,694	6.341
6	549.577,317 407.341,674	7	549.579,705 407.341,319	2.414
8	549.580,221 407.342,031	9	549.582,114 407.344,644	3.227
10	549.588,675 407.351,559	11	549.590,062 407.352,867	1.906
12	549.593,461 407.363,762	13	549.594,249 407.367,009	3.341
14	549.598,068 407.375,905	15	549.593,328 407.378,124	5.234
16	549.584,046 407.380,936	17	549.572,204 407.385,799	12.802
18	549.562,269 407.389,879	19	549.556,408 407.393,163	6.718
20	549.548,234 407.378,452	21	549.540,228 407.364,934	15.711
22	549.538,559 407.362,509	23	549.537,702 407.361,264	1.511
24	549.543,538 407.357,088	1	549.552,097 407.351,749	10.088

** Lungimile segmentelor sunt determinate în planul de proiecție Stereo 70 și sunt rotunjite la 1 milimetru.

*** Distanța dintre puncte este formată din segmente cumulate ce sunt mai mici decât valoarea 1 milimetru.

**DATE DESPRE IMOBILUL NR. 1978**

Oficiul de Cadastru și Publicitate Imobiliară PRAHOVA
Biroul de Cadastru și Publicitate Imobiliară Câmpina

A. Partea I. Descrierea imobilului

TEREN Necunoscut

Adresa: Loc. Izvoru, Nr. 74, Jud. Prahova

Nr. Crt	Nr cadastral Nr. topografic	Suprafața* (mp)	Observații / Referințe
A1		2.116	Sector cadastral:4 Teren imprejmuit;

Construcții

Crt	Nr cadastral Nr. topografic	Adresa	Observații / Referințe
A1.1		Loc. Izvoru, Nr. 74, Jud. Prahova	Nr. niveluri:1; S. construita la sol:80 mp; Locuinta (P) din lemn, acoperita cu tabla, anul 2000.
A1.2		Loc. Izvoru, Nr. 74, Jud. Prahova	Nr. niveluri:1; S. construita la sol:33 mp; Locuinta (P) din lemn, acoperita cu tabla, anul 2000.
A1.3		Loc. Izvoru, Nr. 74, Jud. Prahova	Nr. niveluri:1; S. construita la sol:107 mp; Locuinta (Sp+P) din BCA si lemn, acoperita cu tabla, anul 2000.
A1.4		Loc. Izvoru, Nr. 74, Jud. Prahova	Nr. niveluri:1; S. construita la sol:136 mp; Anexa (P) din lemn, acoperita cu tabla, anul 2000.
A1.5		Loc. Izvoru, Nr. 74, Jud. Prahova	Nr. niveluri:1; S. construita la sol:22 mp; Anexa (P) din lemn, acoperita cu placi de azbociment, anul 2000.
A1.6		Loc. Izvoru, Nr. 74, Jud. Prahova	Nr. niveluri:1; S. construita la sol:6 mp; Anexa acoperita cu tabla.

B. Partea II. Proprietari și acte

Inscrieri privitoare la dreptul de proprietate și alte drepturi reale		Referințe
/		
Act Notarial nr. 1261, din 12/09/1995 emis de NSL Campina (Certificat de mostenitor 888/19.04.1977 act notarial emis de NSL Campina);		
B1	Intabulare, drept de PROPRIETATE, dobandit prin Succesiune, cota actuala 3/8, cota initiala 1/1 1) BURLACU ELENA	A1
B2	Intabulare, drept de PROPRIETATE, dobandit prin Succesiune, cota actuala 3/16, cota initiala 1/1 1) BURLACU ELENA	A1.1
B3	Intabulare, drept de PROPRIETATE, dobandit prin Succesiune, cota actuala 5/8, cota initiala 1/1 1) ROTARU GHEORGHE	A1
B4	Intabulare, drept de PROPRIETATE, dobandit prin Succesiune, cota actuala 13/16, cota initiala 1/1 1) ROTARU GHEORGHE	A1.1
Act Normativ nr. LEGEA 7, din 13/03/1996 emis de PARLAMENTUL ROMANIEI (Adeverinta 1878/ 18.03.2024 act administrativ emis de Primaria Provita de Sus);		
B5	Intabulare, drept de PROPRIETATE, dobandit prin Lege, cota actuala 1/1, cota initiala 1/1 1) ROTARU GHEORGHE	A1.2, A1.3, A1.4, A1.5, A1.6

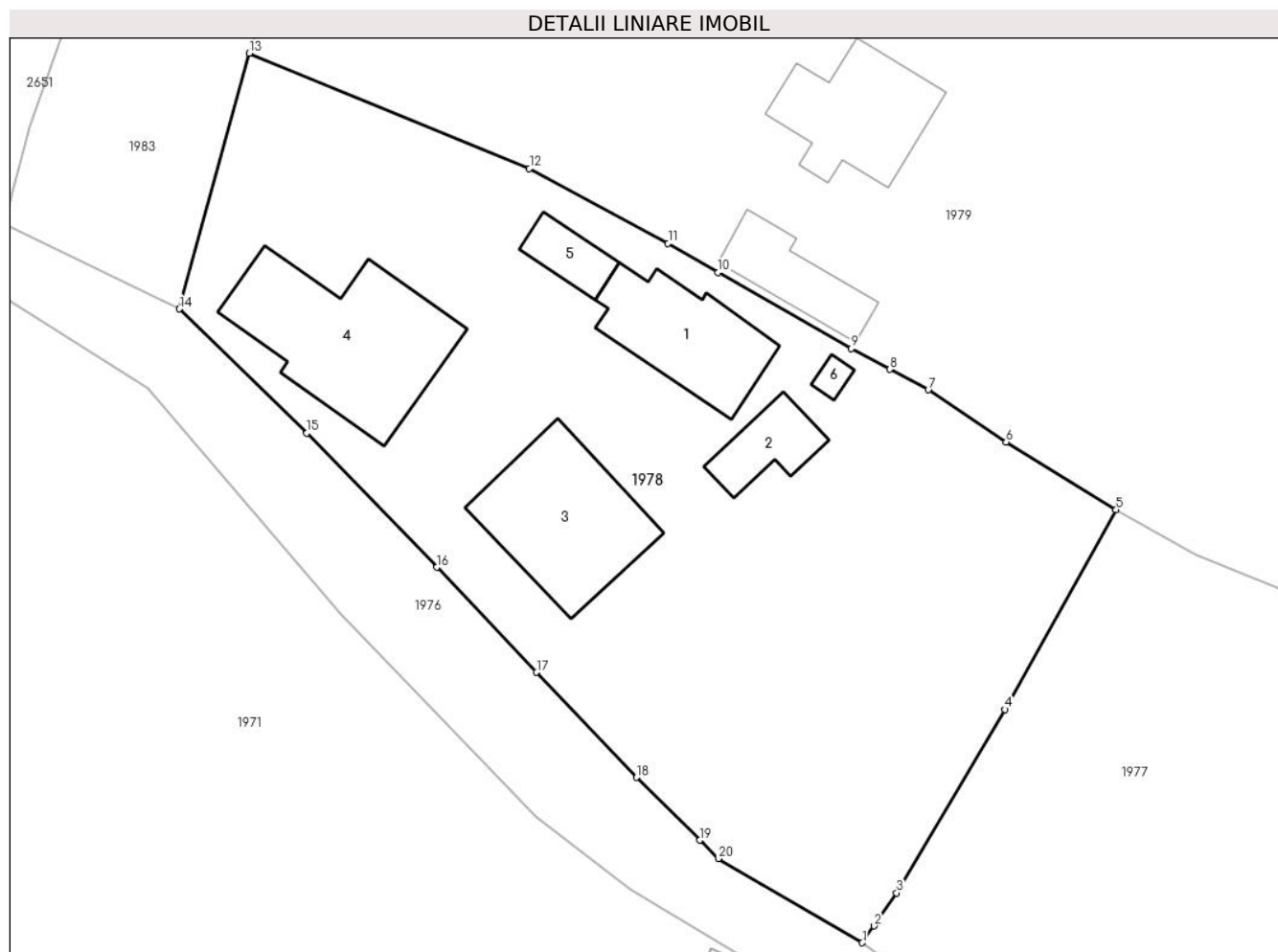
C. Partea III. SARCINI .

Inscrieri privind dezmembramintele dreptului de proprietate, drepturi reale de garanție și sarcini	Referințe
NU SUNT	

Teren

Nr cadastral	Suprafața (mp)*	Observații / Referințe
	2.116	

* Suprafața este determinată în planul de proiecție Stereo 70.



Date referitoare la teren

Crt	Categorie folosință	Intravilan	Suprafața (mp)	Tarla	Parcelă	Nr. topo	Observații / Referințe
1	curți constructii	DA	1.223	1	13, 14, 15	-	
2	padure	DA	879	1	16	-	
3	padure	NU	14	1	16	-	

Date referitoare la construcții

Crt	Număr	Destinație construcție	Supraf. (mp)	Situație juridică	Observații / Referințe
A1.1		construcții de locuințe	80	Cu acte	Nr. niveluri:1; S. construită la sol:80 mp; Locuința (P) din lemn, acoperită cu tablă, anul 2000.
A1.2		construcții de locuințe	33	Cu acte	Nr. niveluri:1; S. construită la sol:33 mp; Locuința (P) din lemn, acoperită cu tablă, anul 2000.
A1.3		construcții de locuințe	107	Cu acte	Nr. niveluri:1; S. construită la sol:107 mp; Locuința (Sp+P) din BCA și lemn, acoperită cu tablă, anul 2000.
A1.4		construcții anexa	136	Cu acte	Nr. niveluri:1; S. construită la sol:136 mp; Anexa (P) din lemn, acoperită cu tablă, anul 2000.
A1.5		construcții anexa	22	Cu acte	Nr. niveluri:1; S. construită la sol:22 mp; Anexa (P) din lemn, acoperită cu plăci de azbociment, anul 2000.
A1.6		construcții anexa	6	Cu acte	Nr. niveluri:1; S. construită la sol:6 mp; Anexa acoperită cu tablă.

Lungime Segmente

1) Valorile lungimilor segmentelor sunt obținute din proiecție în plan.

Punct început	X / Y	Punct sfârșit	X / Y	Lungime segment (** (m)
1	549.537,702 407.361,264	2	549.538,559 407.362,509	1.511
2	549.538,559 407.362,509	3	549.540,228 407.364,934	2.944
3	549.540,228 407.364,934	4	549.548,234 407.378,452	15.711
4	549.548,234 407.378,452	5	549.556,408 407.393,163	16.829
5	549.556,408 407.393,163	6	549.548,311 407.398,155	9.512
6	549.548,311 407.398,155	7	549.542,568 407.401,993	6.907
7	549.542,568 407.401,993	8	549.539,723 407.403,511	3.225
8	549.539,723 407.403,511	9	549.536,878 407.405,029	3.225
9	549.536,878 407.405,029	10	549.527,065 407.410,637	11.302
10	549.527,065 407.410,637	11	549.523,386 407.412,796	4.266
11	549.523,386 407.412,796	12	549.513,161 407.418,301	11.613
12	549.513,161 407.418,301	13	549.492,505 407.426,794	22.334
13	549.492,505 407.426,794	14	549.487,344 407.407,961	19.527
14	549.487,344 407.407,961	15	549.496,741 407.398,804	13.121
15	549.496,741 407.398,804	16	549.506,316 407.388,918	13.763
16	549.506,316 407.388,918	17	549.513,688 407.381,183	10.685
17	549.513,688 407.381,183	18	549.521,061 407.373,448	10.686
18	549.521,061 407.373,448	19	549.525,716 407.368,821	6.563
19	549.525,716 407.368,821	20	549.527,081 407.367,464	1.925
20	549.527,081 407.367,464	1	549.537,702 407.361,264	12.298

** Lungimile segmentelor sunt determinate în planul de proiecție Stereo 70 și sunt rotunjite la 1 milimetru.

*** Distanța dintre puncte este formată din segmente cumulate ce sunt mai mici decât valoarea 1 milimetru.

**DATE DESPRE IMOBILUL NR. 1979**

Oficiul de Cadastru și Publicitate Imobiliară PRAHOVA
Biroul de Cadastru și Publicitate Imobiliară Câmpina

A. Partea I. Descrierea imobilului

TEREN Intravilan

Adresa: Loc. Izvoru, Nr. 75, Jud. Prahova

Nr. Crt	Nr cadastral Nr. topografic	Suprafața* (mp)	Observații / Referințe
A1	21204	Din acte: 5.116 Masurata: 5.032	Sector cadastral:4 Teren imprejmuit;

Construcții

Crt	Nr cadastral Nr. topografic	Adresa	Observații / Referințe
A1.1	21204-C1	Loc. Izvoru, Nr. 75, Jud. Prahova	Nr. niveluri:1; S. construita la sol:82 mp;
A1.2	21204-C2	Loc. Izvoru, Nr. 75, Jud. Prahova	Nr. niveluri:1; S. construita la sol:45 mp;

B. Partea II. Proprietari și acte

Inscrieri privitoare la dreptul de proprietate și alte drepturi reale		Referințe
25942 / 10/11/2017		
Act Notarial nr. 3128, din 09/11/2017 emis de NP Musat Roxana Andreea;		
B1	Se infiinteaza cartea funciara 21204 a imobilului cu numarul cadastral 21204/Provita de Sus, rezultat din dezmembrarea imobilului cu numarul cadastral 21201 in scris in cartea funciara 21201;	A1
Act Notarial nr. 467, din 22/01/1992 emis de NOTARIATUL DE STAT LOCAL CAMPINA (act administrativ nr 67274 din 21.07.1997, emis de COMISIA JUDETEANA PENTRU STABILIREA DREPTULUI DE PROPRIETATE ASUPRA TERENURILOR;act notarial nr 2565 din 14.08.1980, emis de NOTARIATUL DE STAT LOCAL CAMPINA);		
B2	Intabulare, drept de PROPRIETATEconstituire si cumparare ca bun propriu, dobandit prin Constituire, cota actuala 1/1, cota initiala 1/1 1) STAN MARIA	A1, A1.1, A1.2
<i>OBSERVATII: pozitie transcrisa din CF 21201/Provita de Sus, in scrisa prin incheierea nr. 15767 din 13/07/2017;</i>		

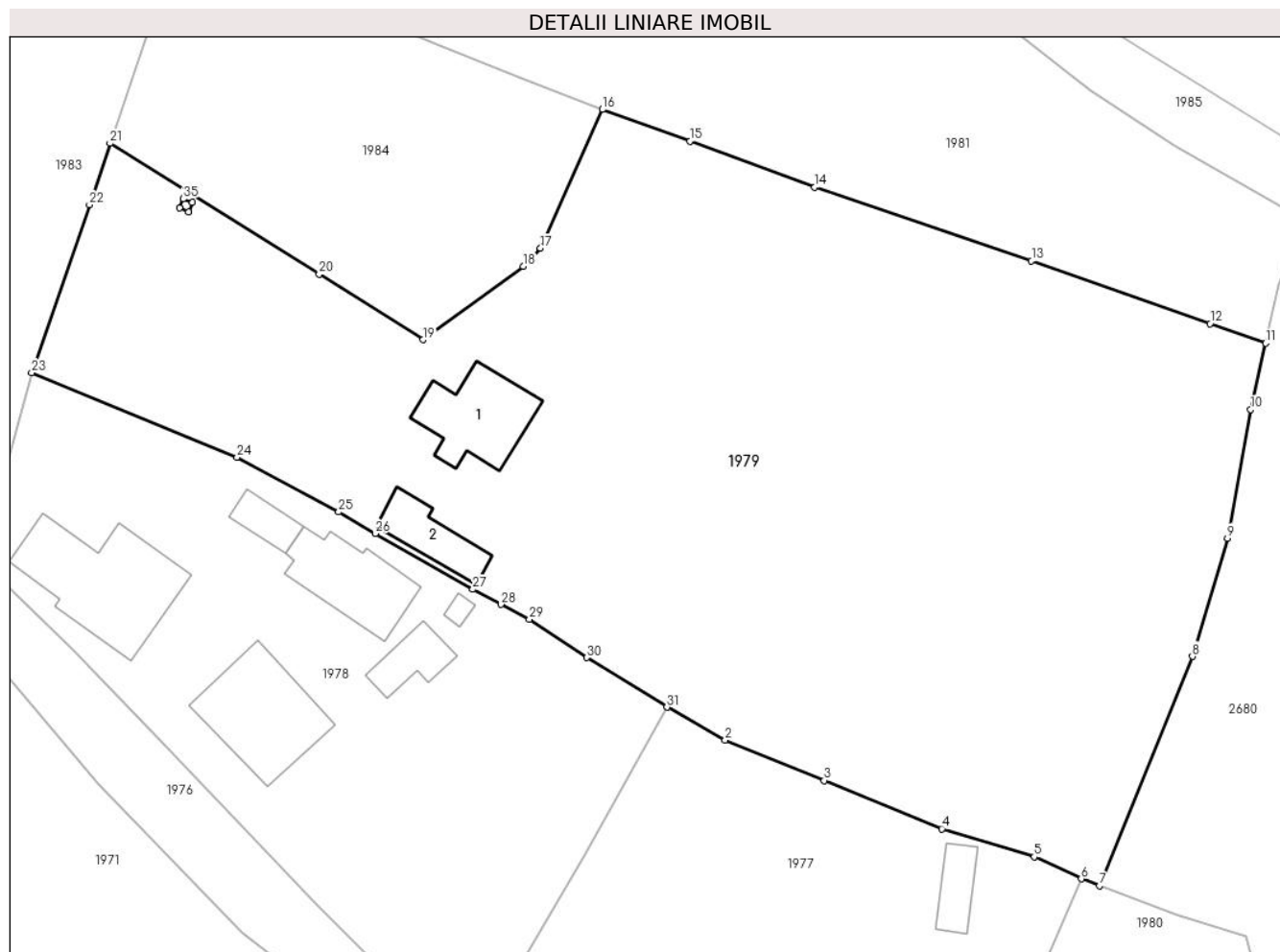
C. Partea III. SARCINI .

Inscrieri privind dezmembramintele dreptului de proprietate, drepturi reale de garanție și sarcini	Referințe
NU SUNT	

Teren

Nr cadastral	Suprafața (mp)*	Observații / Referințe
21204	Din acte: 5.116 Masurata: 5.032	

* Suprafața este determinată în planul de proiecție Stereo 70.



Date referitoare la teren

Crt	Categorie folosință	Intravilan	Suprafața (mp)	Tarla	Parcelă	Nr. topo	Observații / Referințe
1	arabil	DA	323	1	12	-	
2	curți constructii	DA	995	1	10, 11	-	
3	padure	DA	3.714	1	9	-	

Date referitoare la construcții

Crt	Număr	Destinație construcție	Supraf. (mp)	Situație juridică	Observații / Referințe
A1.1	21204-C1	construcții de locuințe	82	Cu acte	Nr. niveluri:1; S. construita la sol:82 mp;
A1.2	21204-C2	construcții anexa	45	Cu acte	Nr. niveluri:1; S. construita la sol:45 mp;

Lungime Segmente

1) Valorile lungimilor segmentelor sunt obținute din proiecție în plan.

Punct început	X / Y	Punct sfârșit	X / Y	Lungime segment (** (m)
1	549.556,408 407.393,163	2	549.562,269 407.389,879	6.718

Punct început	X / Y	Punct sfârșit	X / Y	Lungime segment (** (m)
2	549.562,269 407.389,879	3	549.572,204 407.385,799	10.74

Punct început	X / Y	Punct sfârșit	X / Y	Lungime segment (** (m)
3	549.572,204 407.385,799	4	549.584,046 407.380,936	12.802
5	549.593,328 407.378,124	6	549.598,068 407.375,905	5.234
7	549.599,895 407.375,216	8	549.609,245 407.398,277	24.884
9	549.612,79 407.410,173	10	549.615,107 407.423,106	13.139
11	549.616,621 407.429,772	12	549.611,026 407.431,744	5.932
13	549.593,072 407.438,037	14	549.571,267 407.445,476	23.039
15	549.558,714 407.450,098	16	549.549,908 407.453,282	9.364
17	549.543,668 407.439,327	18	549.541,947 407.437,493	2.515
19	549.531,859 407.430,111	20	549.521,426 407.436,72	12.35
21	549.500,391 407.449,869	22	549.498,308 407.443,707	6.505
23	549.492,505 407.426,794	24	549.513,161 407.418,301	22.334
25	549.523,386 407.412,796	26	549.527,065 407.410,637	4.266
27	549.536,878 407.405,029	28	549.539,723 407.403,511	3.225
29	549.542,568 407.401,993	30	549.548,311 407.398,155	6.907
31	549.556,408 407.393,163	32	549.508,674 407.443,911	69.67
33	549.508,291 407.442,987	34	549.507,367 407.443,37	1.0
35	549.507,75 407.444,293	1	549.508,674 407.443,911	1.0

Punct început	X / Y	Punct sfârșit	X / Y	Lungime segment (** (m)
4	549.584,046 407.380,936	5	549.593,328 407.378,124	9.699
6	549.598,068 407.375,905	7	549.599,895 407.375,216	1.953
8	549.609,245 407.398,277	9	549.612,79 407.410,173	12.413
10	549.615,107 407.423,106	11	549.616,621 407.429,772	6.836
12	549.611,026 407.431,744	13	549.593,072 407.438,037	19.025
14	549.571,267 407.445,476	15	549.558,714 407.450,098	13.377
16	549.549,908 407.453,282	17	549.543,668 407.439,327	15.287
18	549.541,947 407.437,493	19	549.531,859 407.430,111	12.5
20	549.521,426 407.436,72	21	549.500,391 407.449,869	24.807
22	549.498,308 407.443,707	23	549.492,505 407.426,794	17.881
24	549.513,161 407.418,301	25	549.523,386 407.412,796	11.613
26	549.527,065 407.410,637	27	549.536,878 407.405,029	11.302
28	549.539,723 407.403,511	29	549.542,568 407.401,993	3.225
30	549.548,311 407.398,155	31	549.556,408 407.393,163	9.512
32	549.508,674 407.443,911	33	549.508,291 407.442,987	1.0
34	549.507,367 407.443,37	35	549.507,75 407.444,293	0.999

** Lungimile segmentelor sunt determinate în planul de proiecție Stereo 70 și sunt rotunjite la 1 milimetru.

*** Distanța dintre puncte este formată din segmente cumulate ce sunt mai mici decât valoarea 1 milimetru.

**DATE DESPRE IMOBILUL NR. 1980**

Oficiul de Cadastru și Publicitate Imobiliară PRAHOVA
Biroul de Cadastru și Publicitate Imobiliară Câmpina

A. Partea I. Descrierea imobilului

TEREN Necunoscut

Adresa: Loc. Izvoru, Nr. 72, Jud. Prahova

Nr. Crt	Nr cadastral Nr. topografic	Suprafața* (mp)	Observații / Referințe
A1	21211	Din acte: 972 Masurata: 976	Sector cadastral:4 Teren imprejmuit;

Construcții

Crt	Nr cadastral Nr. topografic	Adresa	Observații / Referințe
A1.1	21211-C1	Loc. Izvoru, Nr. 72, Jud. Prahova	Nr. niveluri:2; S. construita la sol:53 mp; S. construita desfasurata:66 mp;
A1.2	21211-C2	Loc. Izvoru, Nr. 72, Jud. Prahova	Nr. niveluri:1; S. construita la sol:16 mp;

B. Partea II. Proprietari și acte

Inscrieri privitoare la dreptul de proprietate și alte drepturi reale		Referințe
26421 / 16/11/2017		
Act Notarial nr. 4069, din 15/11/2017 emis de NP Ivan Mihaela;		
B4	Intabulare, drept de PROPRIETATEcumparare ca bun comun, dobandit prin Conventie, cota actuala 1/1, cota initiala 1/1 1) POLEIU GHEORGHE 2) POLEIU EMILIA-MIHAELA	A1, A1.1, A1.2

C. Partea III. SARCINI .

Inscrieri privind dezmembramintele dreptului de proprietate, drepturi reale de garanție și sarcini	Referințe
NU SUNT	

Teren

Nr cadastral	Suprafața (mp)*	Observații / Referințe
21211	Din acte: 972 Masurata: 976	

* Suprafața este determinată în planul de proiecție Stereo 70.



Date referitoare la teren

Crt	Categorie folosință	Intravilan	Suprafața (mp)	Tarla	Parcelă	Nr. topo	Observații / Referințe
1	curți constructii	DA	308	1	20	-	
2	faneata	DA	666	1	19, 21	-	
3	faneata	NU	2	1	19, 21	-	

Date referitoare la construcții

Crt	Număr	Destinație construcție	Supraf. (mp)	Situație juridică	Observații / Referințe
A1.1	21211-C1	construcții de locuințe	53	Cu acte	Nr. niveluri:2; S. construita la sol:53 mp; S. construita desfasurata:66 mp;
A1.2	21211-C2	construcții anexa	16	Cu acte	Nr. niveluri:1; S. construita la sol:16 mp;

Lungime Segmente

1) Valorile lungimilor segmentelor sunt obținute din proiecție în plan.

Punct început	X / Y	Punct sfârșit	X / Y	Lungime segment (** (m)
1	549.598,068 407.375,905	2	549.594,249 407.367,009	9.681

Punct început	X / Y	Punct sfârșit	X / Y	Lungime segment (** (m)
2	549.594,249 407.367,009	3	549.593,461 407.363,762	3.341

Punct început	X / Y	Punct sfârșit	X / Y	Lungime segment (** (m))
3	549.593,461 407.363,762	4	549.590,062 407.352,867	11.413
5	549.588,675 407.351,559	6	549.582,114 407.344,644	9.532
7	549.580,221 407.342,031	8	549.579,705 407.341,319	0.879
9	549.582,837 407.340,745	10	549.586,055 407.340,156	3.271
11	549.597,09 407.337,173	12	549.605,272 407.335,332	8.387
13	549.610,209 407.334,221	14	549.615,557 407.333,694	5.374
15	549.616,257 407.338,627	16	549.616,516 407.340,455	1.846
17	549.616,832 407.348,725	18	549.616,261 407.359,106	10.397
19	549.616,097 407.362,081	20	549.615,933 407.365,057	2.981
21	549.614,644 407.370,105	22	549.607,596 407.372,314	7.386
23	549.599,895 407.375,216	1	549.598,068 407.375,905	1.953

Punct început	X / Y	Punct sfârșit	X / Y	Lungime segment (** (m))
4	549.590,062 407.352,867	5	549.588,675 407.351,559	1.906
6	549.582,114 407.344,644	7	549.580,221 407.342,031	3.227
8	549.579,705 407.341,319	9	549.582,837 407.340,745	3.184
10	549.586,055 407.340,156	11	549.597,09 407.337,173	11.431
12	549.605,272 407.335,332	13	549.610,209 407.334,221	5.06
14	549.615,557 407.333,694	15	549.616,257 407.338,627	4.982
16	549.616,516 407.340,455	17	549.616,832 407.348,725	8.276
18	549.616,261 407.359,106	19	549.616,097 407.362,081	2.98
20	549.615,933 407.365,057	21	549.614,644 407.370,105	5.21
22	549.607,596 407.372,314	23	549.599,895 407.375,216	8.23

** Lungimile segmentelor sunt determinate în planul de proiecție Stereo 70 și sunt rotunjite la 1 milimetru.

*** Distanța dintre puncte este formată din segmente cumulate ce sunt mai mici decât valoarea 1 milimetru.

**DATE DESPRE IMOBILUL NR. 1981**

Oficiul de Cadastru și Publicitate Imobiliară PRAHOVA
Biroul de Cadastru și Publicitate Imobiliară Câmpina

A. Partea I. Descrierea imobilului

TEREN Necunoscut

Adresa: Loc. Izvoru, Nr. 76, Jud. Prahova

Nr. Crt	Nr cadastral Nr. topografic	Suprafața* (mp)	Observații / Referințe
A1		3.750	Sector cadastral:4 Teren imprejmuit; Imobil traversat de limita UAT Breaza și UAT Adunați

Construcții

Crt	Nr cadastral Nr. topografic	Adresa	Observații / Referințe
A1.1		Loc. Izvoru, Nr. 76, Jud. Prahova	Nr. niveluri:1; S. construita la sol:65 mp; Locuinta (P) din BCA+BA, acoperita cu tabla, in anul 2020 modificare.
A1.2		Loc. Izvoru, Nr. 76, Jud. Prahova	Nr. niveluri:1; S. construita la sol:38 mp; Anexa (P) din BCA+lemn, acoperita cu tabla, anul 2005.

B. Partea II. Proprietari și acte

Inscrieri privitoare la dreptul de proprietate și alte drepturi reale		Referințe
/		
Act Normativ nr. LEGEA 7, din 13/03/1996 emis de PARLAMENTUL ROMANIEI;		
B1	Inscrierea provizorie, drept de PROPRIETATE, dobandit prin Lege, cota actuala 1/1, cota initiala 1/1 1) NEIDENTIFICAT NEIDENTIFICAT	A1, A1.1, A1.2
B2	Se noteaza faptul ca imobilul are proprietar neidentificat.	A1, A1.1, A1.2

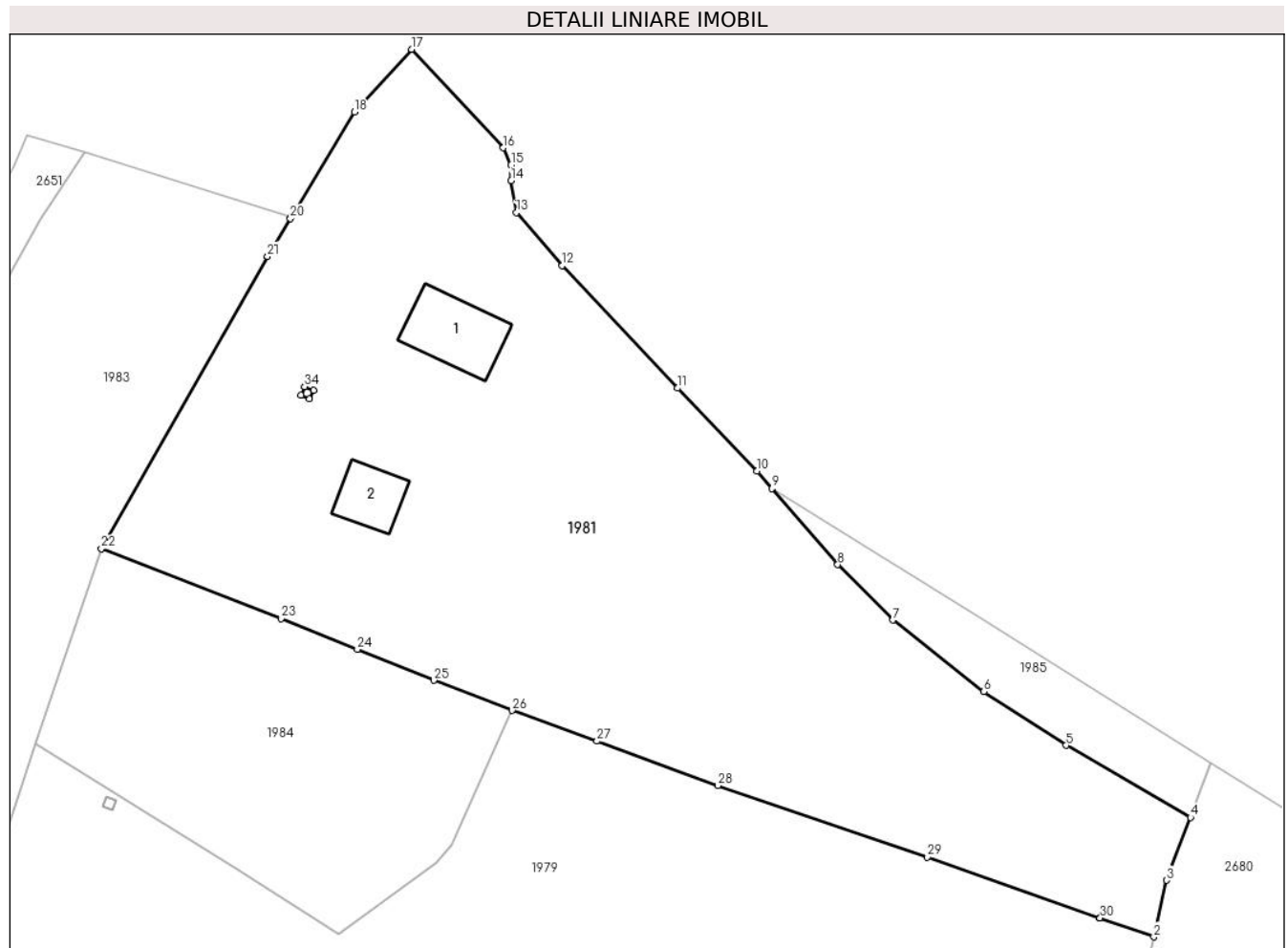
C. Partea III. SARCINI .

Inscrieri privind dezmembramintele dreptului de proprietate, drepturi reale de garanție și sarcini	Referințe
NU SUNT	

Teren

Nr cadastral	Suprafața (mp)*	Observații / Referințe
	3.750	Imobil traversat de limita UAT Breaza și UAT Adunați

* Suprafața este determinată în planul de proiecție Stereo 70.



Date referitoare la teren

Crt	Categorie folosință	Intravilan	Suprafața (mp)	Tarla	Parcelă	Nr. topo	Observații / Referințe
1	curți construcții	DA	1.078	1	1, 2, 5	-	
2	curți construcții	NU	402	1	3, 4	-	
3	padure	DA	2.146	1	6, 7	-	
4	padure	NU	124	1	3, 4	-	

Date referitoare la construcții

Crt	Număr	Destinație construcție	Supraf. (mp)	Situație juridică	Observații / Referințe
A1.1		construcții de locuințe	65	Cu acte	Nr. niveluri:1; S. construita la sol:65 mp; Locuinta (P) din BCA+BA, acoperita cu tabla, în anul 2020 modificare.
A1.2		construcții anexa	38	Cu acte	Nr. niveluri:1; S. construita la sol:38 mp; Anexa (P) din BCA+lemn, acoperita cu tabla, anul 2005.

Lungime Segmente

1) Valorile lungimilor segmentelor sunt obținute din proiecție în plan.

Punct început	X / Y	Punct sfârșit	X / Y	Lungime segment (** (m)
1	549.611,026 407.431,744	2	549.616,621 407.429,772	5.932
3	549.617,955 407.435,643	4	549.620,422 407.442,186	6.993
5	549.607,492 407.449,666	6	549.598,937 407.455,238	10.21
7	549.589,464 407.462,661	8	549.583,748 407.468,425	8.118
9	549.576,906 407.476,326	10	549.575,328 407.478,148	2.41
11	549.567,068 407.486,751	12	549.555,091 407.499,465	17.467
13	549.550,339 407.504,978	14	549.549,79 407.508,299	3.366
15	549.549,791 407.509,937	16	549.548,984 407.511,715	1.953
17	549.539,441 407.521,946	18	549.533,523 407.515,419	8.81
19	549.526,934 407.504,53	20	549.526,835 407.504,368	0.19
21	549.524,46 407.500,442	22	549.507,201 407.470,089	34.917
23	549.525,86 407.462,832	24	549.533,804 407.459,624	8.567
25	549.541,748 407.456,416	26	549.549,908 407.453,282	8.741
27	549.558,714 407.450,098	28	549.571,267 407.445,476	13.377
29	549.593,072 407.438,037	30	549.611,026 407.431,744	19.025
31	549.529,231 407.486,544	32	549.528,848 407.485,62	1.0
33	549.527,924 407.486,003	34	549.528,307 407.486,927	1.0

Punct început	X / Y	Punct sfârșit	X / Y	Lungime segment (** (m)
2	549.616,621 407.429,772	3	549.617,955 407.435,643	6.021
4	549.620,422 407.442,186	5	549.607,492 407.449,666	14.938
6	549.598,937 407.455,238	7	549.589,464 407.462,661	12.035
8	549.583,748 407.468,425	9	549.576,906 407.476,326	10.452
10	549.575,328 407.478,148	11	549.567,068 407.486,751	11.926
12	549.555,091 407.499,465	13	549.550,339 407.504,978	7.278
14	549.549,79 407.508,299	15	549.549,791 407.509,937	1.638
16	549.548,984 407.511,715	17	549.539,441 407.521,946	13.991
18	549.533,523 407.515,419	19	549.526,934 407.504,53	12.727
20	549.526,835 407.504,368	21	549.524,46 407.500,442	4.588
22	549.507,201 407.470,089	23	549.525,86 407.462,832	20.021
24	549.533,804 407.459,624	25	549.541,748 407.456,416	8.567
26	549.549,908 407.453,282	27	549.558,714 407.450,098	9.364
28	549.571,267 407.445,476	29	549.593,072 407.438,037	23.039
30	549.611,026 407.431,744	31	549.529,231 407.486,544	98.455
32	549.528,848 407.485,62	33	549.527,924 407.486,003	1.0
34	549.528,307 407.486,927	1	549.529,231 407.486,544	1.0

** Lungimile segmentelor sunt determinate în planul de proiecție Stereo 70 și sunt rotunjite la 1 milimetru.

*** Distanța dintre puncte este formată din segmente cumulate ce sunt mai mici decât valoarea 1 milimetru.



DATE DESPRE IMOBILUL NR. 1982

Oficiul de Cadastru și Publicitate Imobiliară PRAHOVA
Biroul de Cadastru și Publicitate Imobiliară Câmpina

A. Partea I. Descrierea imobilului

TEREN Intravilan

Adresa: Loc. Provita De Sus, Jud. Prahova

Nr. Crt	Nr cadastral Nr. topografic	Suprafața* (mp)	Observații / Referințe
A1		1	Sector cadastral:17 Teren neimprijmit;

Construcții

Crt	Nr cadastral Nr. topografic	Adresa	Observații / Referințe
A1.1		Loc. Provita De Sus, Jud. Prahova	Nr. niveluri:1; S. construita la sol:1 mp;

B. Partea II. Proprietari și acte

Inscrieri privitoare la dreptul de proprietate și alte drepturi reale		Referințe
/		
Act Normativ nr. 123, din 10/07/2012 emis de PARLAMENTUL ROMANIEI;		
B1	Intabulare, drept de PROPRIETATE, dobandit prin Lege, cota actuala 1/1, cota initiala 1/1 1) STATUL ROMAN , CIF:9999999999999 <i>OBSERVATII: Domeniu public</i>	A1
Act Normativ nr. 980, din 16/12/2015 emis de GUVERNUL ROMANIEI;		
B2	Intabulare, drept de ADMINISTRARE, dobandit prin Lege, cota actuala 1/1, cota initiala 1/1 1) MINISTERUL ECONOMIEI, ENERGIEI SI MEDIULUI DE AFACERI , CIF:9999999999999	A1
Act Administrativ nr. 9, din 07/10/2005 emis de Ministerul Economiei si Comertului ((act aditional nr. 1/10.06.2008 emis de MINISTERUL ECONOMIEI SI FINANTELOR, act aditional nr. 2/18.06.2015 emis de MINISTERUL ENERGIEI, INTEPRINDERILOR MICI SI MIJLOCII SI MEDIULUI DE AFACERI, act aditional nr. 3/10.02.2016 emis de MINISTERUL ENERGIEI, act aditional nr. 4/02.03.2017 emis de MINISTERUL ENERGIEI, act aditional nr. 5/2020, act aditional nr. 6/30.10.2020, Certificat de Inregistrare a Societatii ,, DISTRIBUTIE ENERGIE ELECTRICA ,, SA emis de ORC Cluj la data de 27.02.2002, H.G.R. nr. 1342/2001 privind reorganizarea Societatii Comerciale de Distributie si Furnizare a Energiei Electrice ,,Electrica,, SA, Protocol 6045/12.04.2002 incheiat intre Societatea Comerciala de Distributie si Furnizare a Energiei Electrice ,,Electrica,, SA si Societatea Comerciala Filiala de distributie si Furnizare a Energiei Electrice ,,Electrica Muntenia Nord,, SA, incheiere de indreptare eroare materiala civila emisa de Tribunalul Comercial Cluj la data de 26.11.2020, Certificat de Inregistrare mentiuni nr. 128194/15.12.2020 emis de ORC Cluj, Certificat de Inregistrare a Societatii ,,DISTRIBUTIE ENERGIE ELECTRICA SA,, emis de ORC Cluj la data de 31.12.2020, Certificat de Inregistrare mentiuni nr. 802/07.02.2021 emis de ORC Cluj, Certificat de Inregistrare a SUCURSALEI DE DISTRIBUTIE A ENERGIEI ELECTRICE PLOIESTI, emis de ORC Prahova la data de 28.03.2002, Certificat de radiere a Societatii de Distributie a Energiei Electrice Muntenia Nord SA nr. 83302 din 31.12.2020).);		
B3	Intabulare, drept de CONCESIUNE, dobandit prin Lege, cota actuala 1/1, cota initiala 1/1 1) DISTRIBUTIE ENERGIE ELECTRICA ROMANIA SA , CIF:14476722, prin Sucursala de Distributie a Energiei Electrice Prahova <i>OBSERVATII: prin Sucursala de Distributie a Energiei Electrice Prahova</i>	A1
Act Normativ nr. 1342, din 27/12/2001 emis de GUVERNUL ROMANIEI ((Protocol 6045/12.04.2022));		
B4	Intabulare, drept de PROPRIETATE, dobandit prin Lege, cota actuala 1/1, cota initiala 1/1 1) DISTRIBUTIE ENERGIE ELECTRICA ROMANIA SA , CIF:14476722, prin Sucursala de Distributie a Energiei Electrice Prahova <i>OBSERVATII: prin Sucursala de Distributie a Energiei Electrice Prahova</i>	A1.1


C. Partea III. SARCINI .

Inscrieri privind dezmembramintele dreptului de proprietate, drepturi reale de garanție și sarcini	Referințe
NU SUNT	

Teren

Nr cadastral	Suprafața (mp)*	Observații / Referințe
	1	

* Suprafața este determinată în planul de proiecție Stereo 70.



Date referitoare la teren

Crt	Categorie folosință	Intra vilan	Suprafața (mp)	Tarla	Parcelă	Nr. topo	Observații / Referințe
1	curți constructii	DA	1	27	-	-	

Date referitoare la construcții

Crt	Număr	Destinație construcție	Supraf. (mp)	Situație juridică	Observații / Referințe
A1.1		construcții industriale și edilitare	1	Cu acte	Nr. niveluri:1; S. construita la sol:1 mp;

Lungime Segmente

1) Valorile lungimilor segmentelor sunt obținute din proiecție în plan.

Punct început	X / Y	Punct sfârșit	X / Y	Lungime segment (** (m))
1	550.681,401 403.803,817	2	550.680,402 403.803,866	1.0
2	550.680,402 403.803,866	3	550.680,353 403.802,868	0.999
3	550.680,353 403.802,868	4	550.681,351 403.802,818	0.999

Punct început	X / Y	Punct sfârşit	X / Y	Lungime segment (** (m)
4	550.681,351 403.802,818	1	550.681,401 403.803,817	1.0

** Lungimile segmentelor sunt determinate în planul de proiecție Stereo 70 și sunt rotunjite la 1 milimetru.

*** Distanța dintre puncte este formată din segmente cumulate ce sunt mai mici decât valoarea 1 milimetru.

**DATE DESPRE IMOBILUL NR. 1983**

Oficiul de Cadastru și Publicitate Imobiliară PRAHOVA
Biroul de Cadastru și Publicitate Imobiliară Câmpina

A. Partea I. Descrierea imobilului

TEREN Necunoscut

Adresa: Loc. Izvoru, Jud. Prahova

Nr. Crt	Nr cadastral Nr. topografic	Suprafața* (mp)	Observații / Referințe
A1		1.745	Sector cadastral:4 Teren neimprejmuit; Imobil traversat de limita UAT Breaza

B. Partea II. Proprietari și acte

Inscrieri privitoare la dreptul de proprietate și alte drepturi reale		Referințe
/		
Act Normativ nr. LEGEA 7, din 13/03/1996 emis de PARLAMENTUL ROMANIEI;		
B1	Inscrierea provizorie, drept de PROPRIETATE, dobandit prin Lege, cota actuala 1/1, cota initiala 1/1 1) NEIDENTIFICAT NEIDENTIFICAT	A1
B2	Se noteaza faptul ca imobilul are proprietar neidentificat.	A1

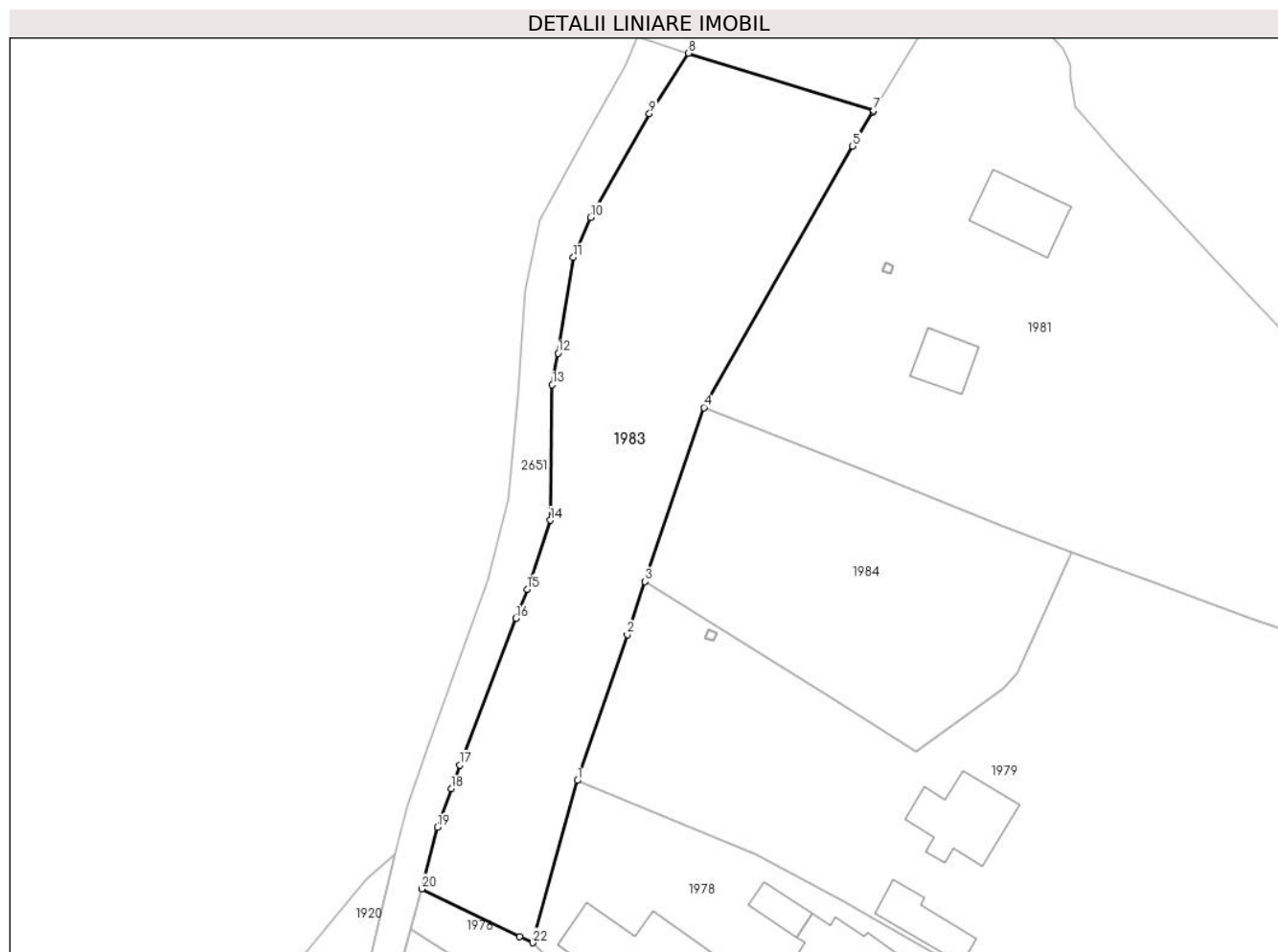
C. Partea III. SARCINI .

Inscrieri privind dezmembramintele dreptului de proprietate, drepturi reale de garanție și sarcini	Referințe
NU SUNT	

Teren

Nr cadastral	Suprafața (mp)*	Observații / Referințe
	1.745	Imobil traversat de limita UAT Breaza

* Suprafața este determinată în planul de proiecție Stereo 70.



Date referitoare la teren

Crt	Categorie folosință	Intravilan	Suprafața (mp)	Tarla	Parcelă	Nr. topo	Observații / Referințe
1	faneata	NU	1.016	1	-	-	
2	faneata	DA	714	1	-	-	
3	faneata	NU	15	1	-	-	

Lungime Segmente

1) Valorile lungimilor segmentelor sunt obținute din proiecție în plan.

Punct început	X / Y	Punct sfârșit	X / Y	Lungime segment (** (m)
1	549.492,505 407.426,794	2	549.498,308 407.443,707	17.881
3	549.500,391 407.449,869	4	549.507,201 407.470,089	21.336
5	549.524,46 407.500,442	6	549.526,835 407.504,368	4.588
7	549.526,934 407.504,53	8	549.505,428 407.511,213	22.52

Punct început	X / Y	Punct sfârșit	X / Y	Lungime segment (** (m)
2	549.498,308 407.443,707	3	549.500,391 407.449,869	6.505
4	549.507,201 407.470,089	5	549.524,46 407.500,442	34.917
6	549.526,835 407.504,368	7	549.526,934 407.504,53	0.19
8	549.505,428 407.511,213	9	549.500,886 407.504,199	8.356

Punct început	X / Y	Punct sfârșit	X / Y	Lungime segment (** (m)
9	549.500,886 407.504,199	10	549.494,033 407.492,163	13.85
11	549.492,052 407.487,509	12	549.490,286 407.476,382	11.266
13	549.489,601 407.472,723	14	549.489,366 407.457,011	15.714
15	549.486,67 407.448,994	16	549.485,387 407.445,635	3.596
17	549.478,879 407.428,591	18	549.477,888 407.425,834	2.93
19	549.476,283 407.421,365	20	549.474,426 407.414,229	7.374
21	549.485,826 407.408,698	22	549.487,344 407.407,961	1.687

Punct început	X / Y	Punct sfârșit	X / Y	Lungime segment (** (m)
10	549.494,033 407.492,163	11	549.492,052 407.487,509	5.058
12	549.490,286 407.476,382	13	549.489,601 407.472,723	3.723
14	549.489,366 407.457,011	15	549.486,67 407.448,994	8.458
16	549.485,387 407.445,635	17	549.478,879 407.428,591	18.244
18	549.477,888 407.425,834	19	549.476,283 407.421,365	4.748
20	549.474,426 407.414,229	21	549.485,826 407.408,698	12.671
22	549.487,344 407.407,961	1	549.492,505 407.426,794	19.527

** Lungimile segmentelor sunt determinate în planul de proiecție Stereo 70 și sunt rotunjite la 1 milimetru.

*** Distanța dintre puncte este formată din segmente cumulate ce sunt mai mici decât valoarea 1 milimetru.

**DATE DESPRE IMOBILUL NR. 1984**

Oficiul de Cadastru și Publicitate Imobiliară PRAHOVA
Biroul de Cadastru și Publicitate Imobiliară Câmpina

A. Partea I. Descrierea imobilului

TEREN Intravilan

Adresa: Loc. Izvoru, Nr. 75, Jud. Prahova

Nr. Crt	Nr cadastral Nr. topografic	Suprafața* (mp)	Observații / Referințe
A1	21205	Din acte: 1.035 Masurata: 1.088	Sector cadastral:4 Teren imprejmuat;

B. Partea II. Proprietari și acte

Inscrieri privitoare la dreptul de proprietate și alte drepturi reale		Referințe
25943 / 10/11/2017		
Act Notarial nr. 3129, din 09/11/2017 emis de NP Musat Roxana Andreea;		
B4	Intabulare, drept de PROPRIETATE, dobandit prin Conventie, cota actuala 1/1, cota initiala 1/1 1) VELICU PATRIK NICOLAS , ptr nuda proprietate	A1
B5	se noteaza interdictiile de instrainare si grevare	A1

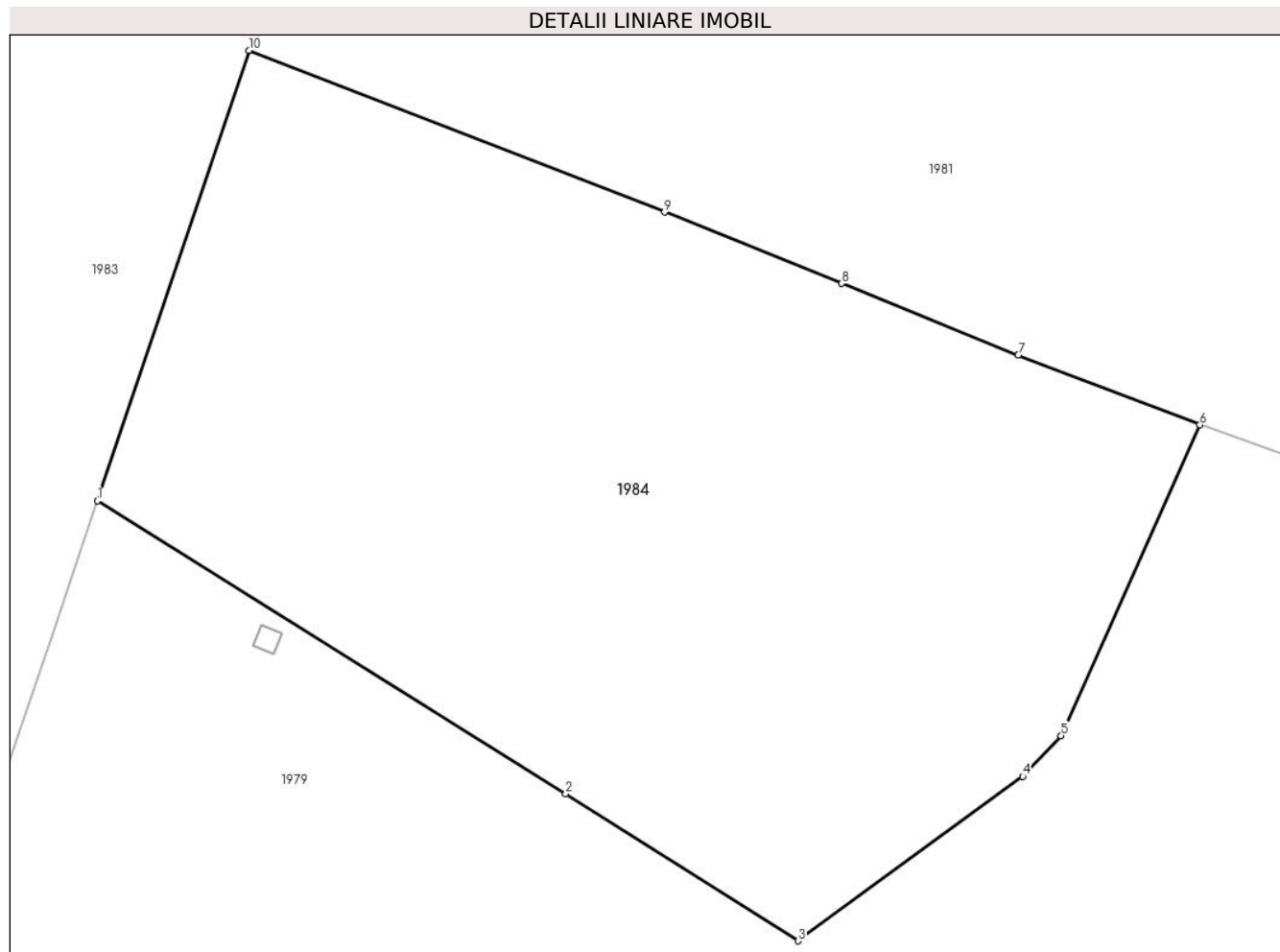
C. Partea III. SARCINI

Inscrieri privind dezmembramintele dreptului de proprietate, drepturi reale de garanție și sarcini		Referințe
25943 / 10/11/2017		
Act Notarial nr. 3129, din 09/11/2017 emis de NP Musat Roxana Andreea;		
C1	Intabulare, drept de UZUFRACT VIAGER, dobandit prin Conventie, cota actuala 1/2, cota initiala 1/2 1) VELICU LIVIU	A1
C2	Intabulare, drept de UZUFRACT VIAGER, dobandit prin Conventie, cota actuala 1/2, cota initiala 1/2 1) STAN IOANA-CĂTĂLINA	A1

Teren

Nr cadastral	Suprafața (mp)*	Observații / Referințe
21205	Din acte: 1.035 Masurata: 1.088	

* Suprafața este determinată în planul de proiecție Stereo 70.



Date referitoare la teren

Crt	Categorie folosință	Intra vilan	Suprafața (mp)	Tarla	Parcelă	Nr. topo	Observații / Referințe
1	arabil	DA	1.088	1	8	-	

Lungime Segmente

1) Valorile lungimilor segmentelor sunt obținute din proiecție în plan.

Punct început	X / Y	Punct sfârșit	X / Y	Lungime segment (** (m)
1	549.500,391 407.449,869	2	549.521,426 407.436,72	24.807
2	549.521,426 407.436,72	3	549.531,859 407.430,111	12.35
3	549.531,859 407.430,111	4	549.541,947 407.437,493	12.5
4	549.541,947 407.437,493	5	549.543,668 407.439,327	2.515
5	549.543,668 407.439,327	6	549.549,908 407.453,282	15.287

Punct început	X / Y	Punct sfârșit	X / Y	Lungime segment (** (m)
6	549.549,908 407.453,282	7	549.541,748 407.456,416	8.741
7	549.541,748 407.456,416	8	549.533,804 407.459,624	8.567
8	549.533,804 407.459,624	9	549.525,86 407.462,832	8.567
9	549.525,86 407.462,832	10	549.507,201 407.470,089	20.021
10	549.507,201 407.470,089	1	549.500,391 407.449,869	21.336

** Lungimile segmentelor sunt determinate în planul de proiecție Stereo 70 și sunt rotunjite la 1 milimetru.

*** Distanța dintre puncte este formată din segmente cumulate ce sunt mai mici decât valoarea 1 milimetru.

**DATE DESPRE IMOBILUL NR. 1985**

Oficiul de Cadastru și Publicitate Imobiliară PRAHOVA
Biroul de Cadastru și Publicitate Imobiliară Câmpina

A. Partea I. Descrierea imobilului

TEREN Intravilan

Adresa: Loc. Izvoru, Jud. Prahova

Nr. Crt	Nr cadastral Nr. topografic	Suprafața* (mp)	Observații / Referințe
A1		270	Sector cadastral:4 Teren neimprejmuit;

B. Partea II. Proprietari și acte

Inscrieri privitoare la dreptul de proprietate și alte drepturi reale		Referințe
/		
Act Normativ nr. LEGEA 7, din 13/03/1996 emis de PARLAMENTUL ROMANIEI;		
B1	Inscrierea provizorie, drept de PROPRIETATE, dobandit prin Lege, cota actuala 1/1, cota initiala 1/1 1) NEIDENTIFICAT NEIDENTIFICAT	A1
B2	Se noteaza faptul ca imobilul are proprietar neidentificat.	A1

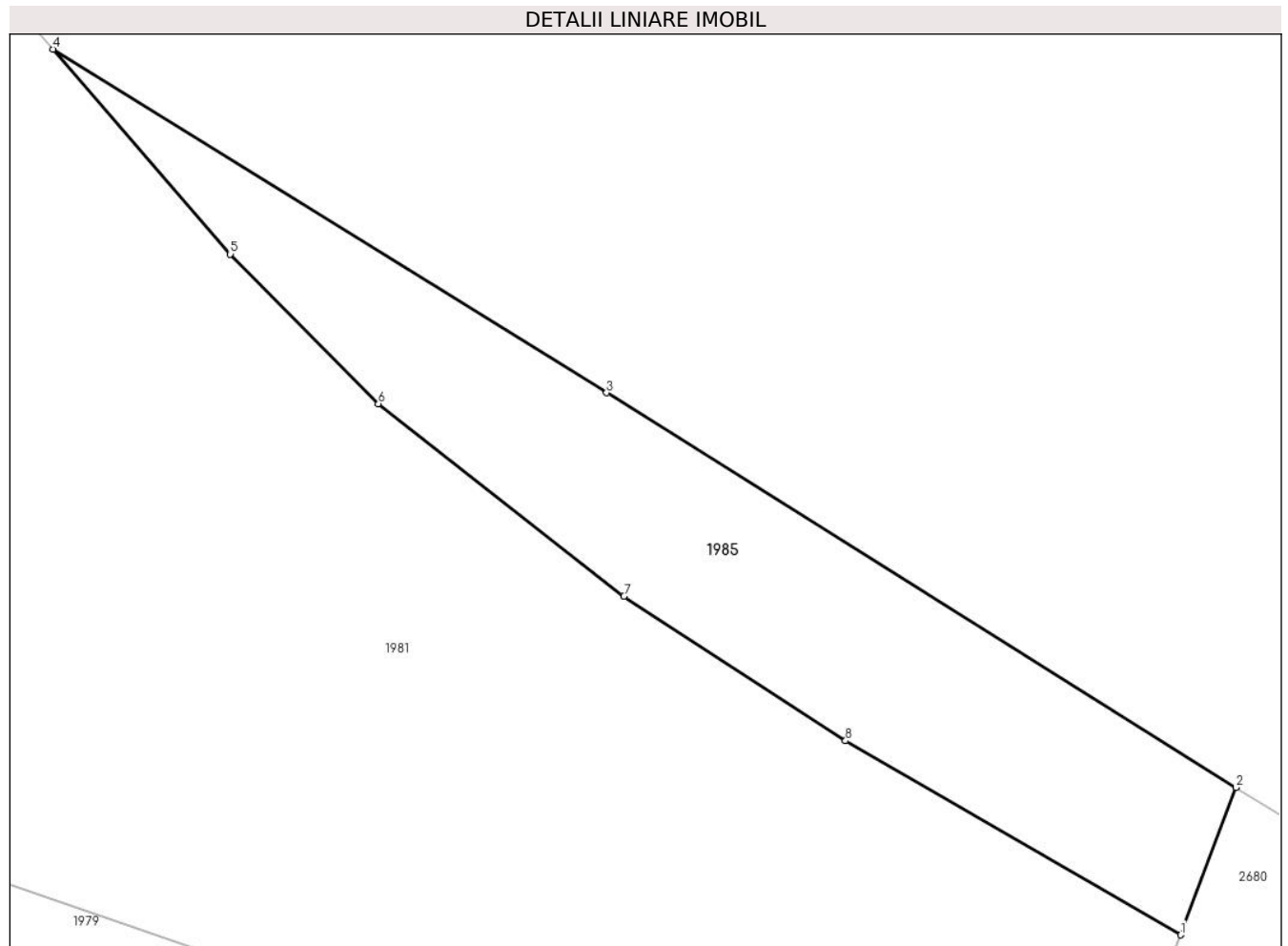
C. Partea III. SARCINI .

Inscrieri privind dezmembramintele dreptului de proprietate, drepturi reale de garanție și sarcini	Referințe
NU SUNT	

Teren

Nr cadastral	Suprafața (mp)*	Observații / Referințe
	270	

* Suprafața este determinată în planul de proiecție Stereo 70.



Date referitoare la teren

Crt	Categorie folosință	Intravilan	Suprafața (mp)	Tarla	Parcelă	Nr. topo	Observații / Referințe
1	padure	DA	270	1	7	-	

Lungime Segmente

1) Valorile lungimilor segmentelor sunt obținute din proiecție în plan.

Punct început	X / Y	Punct sfârșit	X / Y	Lungime segment (** (m)
1	549.620,422 407.442,186	2	549.622,564 407.447,866	6.07
2	549.622,564 407.447,866	3	549.598,27 407.463,081	28.665
3	549.598,27 407.463,081	4	549.576,906 407.476,326	25.137
4	549.576,906 407.476,326	5	549.583,748 407.468,425	10.452
5	549.583,748 407.468,425	6	549.589,464 407.462,661	8.118

Punct început	X / Y	Punct sfârșit	X / Y	Lungime segment (** (m)
6	549.589,464 407.462,661	7	549.598,937 407.455,238	12.035
7	549.598,937 407.455,238	8	549.607,492 407.449,666	10.21
8	549.607,492 407.449,666	1	549.620,422 407.442,186	14.938

** Lungimile segmentelor sunt determinate în planul de proiecție Stereo 70 și sunt rotunjite la 1 milimetru.

*** Distanța dintre puncte este formată din segmente cumulate ce sunt mai mici decât valoarea 1 milimetru.

**DATE DESPRE IMOBILUL NR. 1986**

Oficiul de Cadastru și Publicitate Imobiliară PRAHOVA
Biroul de Cadastru și Publicitate Imobiliară Câmpina

A. Partea I. Descrierea imobilului

TEREN Intravilan

Nr. CF vechi:1182

Nr. cadastral vechi:10375

Adresa: Loc. Plaiu, Nr. 219, Jud. Prahova

Nr. Crt	Nr cadastral Nr. topografic	Suprafața* (mp)	Observații / Referințe
A1	20446	Din acte: 1.203 Masurata: 1.213	Sector cadastral:11 Teren imprejmuit;

Construcții

Crt	Nr cadastral Nr. topografic	Adresa	Observații / Referințe
A1.1	20446-C1	Loc. Plaiu, Nr. 219, Jud. Prahova	Nr. niveluri:1; S. construita la sol:71 mp; C1-LOCUINTA
A1.2		Loc. Plaiu, Nr. 219, Jud. Prahova	Nr. niveluri:1; S. construita la sol:34 mp;

B. Partea II. Proprietari și acte

Inscrieri privitoare la dreptul de proprietate și alte drepturi reale	Referințe
6249 / 23/04/2009	
Act Notarial nr. 922, din 23/04/2009 emis de NP POP MIHAELA CRISTINA;	
B0	Se infiintează cartea funciara nr. 1182 a unitatii administrativ teritoriale Provita de Sus , care cuprinde imobilul cu numarul cadastral 10375 descris la PI/A+1, rezultat din dezmembrarea imobilului cu numarul cadastral 10138 din cartea funciara nr. 875 a aceleiasi unitati administrativ teritoriale.
	A1, A1.1
11274 / 30/07/2012	
Act Notarial nr. 3339, din 27/07/2012 emis de IVAN MIHAELA;	
B3	Intabulare, drept de PROPRIETATEcumparare ca bun comun, dobandit prin Conventie, cota actuala 1/1, cota initiala 1/1
	1) BULDAN ION 2) BULDAN ELENA CORINA
	A1, A1.1
/	
Act Normativ nr. legea 7, din 13/03/1996 emis de PARLAMENTUL ROMANIEI (Adeverinta 1878 18.03.2024 act administrativ emis de Primaria Provita de Sus);	
B4	Intabulare, drept de PROPRIETATE, dobandit prin Lege, cota actuala 1/1, cota initiala 1/1
	1) BULDAN ION 2) BULDAN ELENA CORINA
	A1.2

C. Partea III. SARCINI .

Inscrieri privind dezmembramintele dreptului de proprietate, drepturi reale de garanție și sarcini	Referințe
NU SUNT	

Teren

Nr cadastral	Suprafața (mp)*	Observații / Referințe
20446	Din acte: 1.203 Masurata: 1.213	

* Suprafața este determinată în planul de proiecție Stereo 70.



Date referitoare la teren

Crt	Categorie folosință	Intra vilan	Suprafața (mp)	Tarla	Parcelă	Nr. topo	Observații / Referințe
1	curți constructii	DA	345	39	1308	-	
2	faneata	DA	868	39	1309, 1310, 1311	-	

Date referitoare la construcții

Crt	Număr	Destinație construcție	Supraf. (mp)	Situație juridică	Observații / Referințe
A1.1	20446-C1	construcții de locuințe	71	Cu acte	Nr. niveluri:1; S. construita la sol:71 mp; C1-LOCUINTA
A1.2		construcții anexa	34	Cu acte	Nr. niveluri:1; S. construita la sol:34 mp;

Lungime Segmente

1) Valorile lungimilor segmentelor sunt obținute din proiecție în plan.

Punct început	X / Y	Punct sfârșit	X / Y	Lungime segment (** (m)
1	548.558,358 404.021,084	2	548.567,341 404.022,199	9.052
2	548.567,341 404.022,199	3	548.574,606 404.023,212	7.335

Punct început	X / Y	Punct sfârșit	X / Y	Lungime segment (** (m)
3	548.574,606 404.023,212	4	548.569,42 404.071,37	48.436
4	548.569,42 404.071,37	5	548.569,124 404.073,381	2.033
5	548.569,124 404.073,381	6	548.567,143 404.086,842	13.606
6	548.567,143 404.086,842	7	548.564,973 404.086,513	2.195
7	548.564,973 404.086,513	8	548.553,598 404.084,523	11.548
8	548.553,598 404.084,523	9	548.549,717 404.083,21	4.097
9	548.549,717 404.083,21	10	548.547,165 404.080,64	3.622
10	548.547,165 404.080,64	11	548.548,364 404.068,84	11.861
11	548.548,364 404.068,84	12	548.550,106 404.060,643	8.38
12	548.550,106 404.060,643	13	548.553,782 404.045,113	15.959
13	548.553,782 404.045,113	1	548.558,358 404.021,084	24.461

** Lungimile segmentelor sunt determinate în planul de proiecție Stereo 70 și sunt rotunjite la 1 milimetru.

*** Distanța dintre puncte este formată din segmente cumulate ce sunt mai mici decât valoarea 1 milimetru.

**DATE DESPRE IMOBILUL NR. 1987**

Oficiul de Cadastru și Publicitate Imobiliară PRAHOVA
Biroul de Cadastru și Publicitate Imobiliară Câmpina

A. Partea I. Descrierea imobilului

TEREN Intravilan

Adresa: Loc. Plaiu, Jud. Prahova

Nr. Crt	Nr cadastral Nr. topografic	Suprafața* (mp)	Observații / Referințe
A1		1.197	Sector cadastral:11 Teren imprejmuit;

B. Partea II. Proprietari și acte

Inscrieri privitoare la dreptul de proprietate și alte drepturi reale	Referințe
/	
Hotarare Judecatoreasca nr. 2239, din 28/04/1993 emis de Judecatoria Campina;	
B1	A1
Intabulare, drept de PROPRIETATE, dobandit prin Hotarare Judecatoreasca, cota actuala 1/1, cota initiala 1/1 1) DULAMĂ VICTORIA	

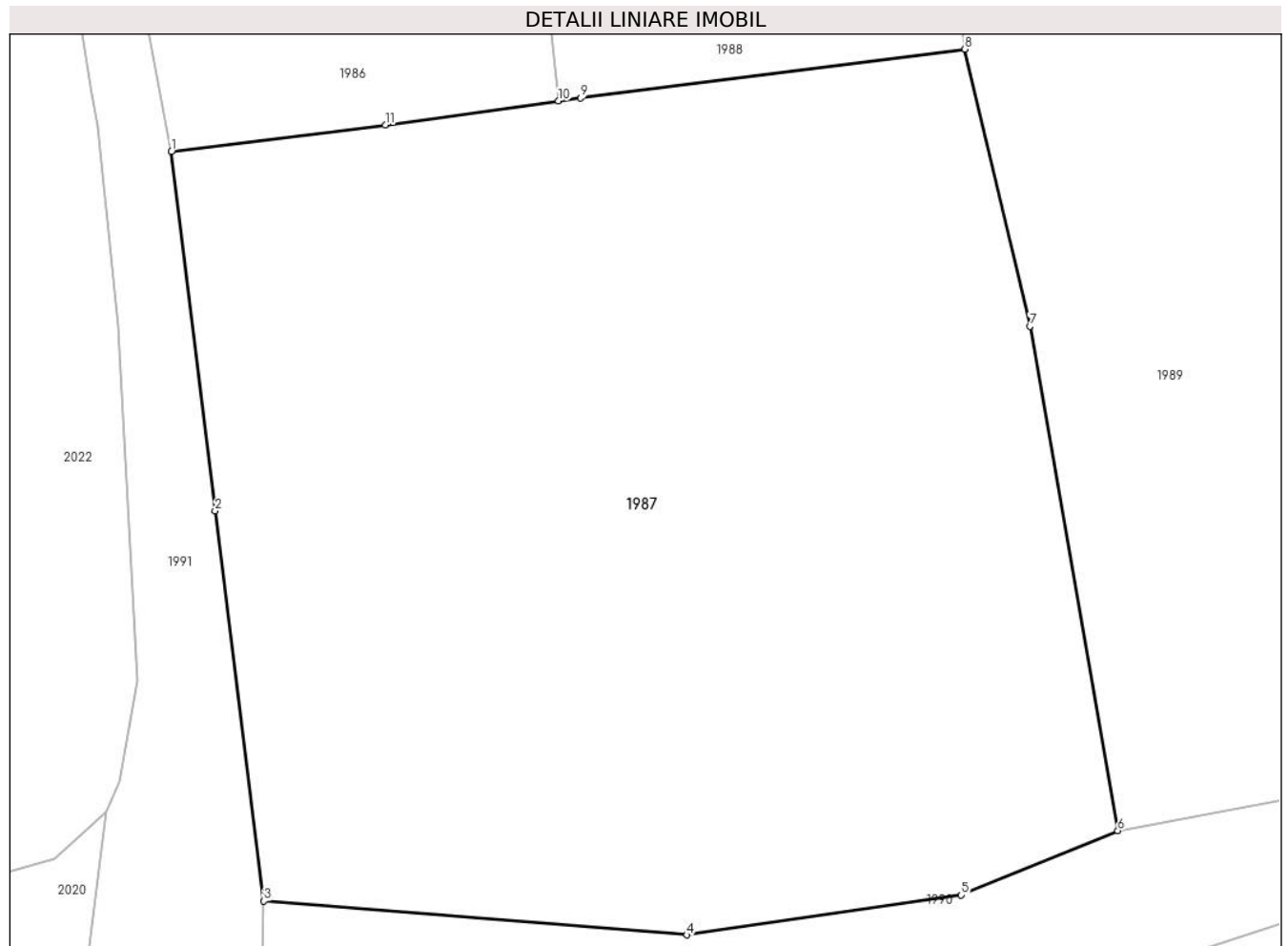
C. Partea III. SARCINI .

Inscrieri privind dezmembramintele dreptului de proprietate, drepturi reale de garanție și sarcini	Referințe
NU SUNT	

Teren

Nr cadastral	Suprafața (mp)*	Observații / Referințe
	1.197	

* Suprafața este determinată în planul de proiecție Stereo 70.



Date referitoare la teren

Crt	Categorie folosință	Intravilan	Suprafața (mp)	Tarla	Parcelă	Nr. topo	Observații / Referințe
1	livada	DA	1.197	39	1310	-	

Lungime Segmente

1) Valorile lungimilor segmentelor sunt obținute din proiecție în plan.

Punct început	X / Y	Punct sfârșit	X / Y	Lungime segment (** (m)
1	548.558,358 404.021,084	2	548.560,197 404.006,037	15.159
2	548.560,197 404.006,037	3	548.562,242 403.989,679	16.485
3	548.562,242 403.989,679	4	548.579,999 403.988,256	17.814
4	548.579,999 403.988,256	5	548.591,511 403.989,927	11.633
5	548.591,511 403.989,927	6	548.598,081 403.992,622	7.101

Punct început	X / Y	Punct sfârşit	X / Y	Lungime segment (** (m)
6	548.598,081 403.992,622	7	548.594,392 404.013,768	21.465
7	548.594,392 404.013,768	8	548.591,659 404.025,383	11.932
8	548.591,659 404.025,383	9	548.575,541 404.023,342	16.247
9	548.575,541 404.023,342	10	548.574,606 404.023,212	0.944
10	548.574,606 404.023,212	11	548.567,341 404.022,199	7.335
11	548.567,341 404.022,199	1	548.558,358 404.021,084	9.052

** Lungimile segmentelor sunt determinate în planul de proiecţie Stereo 70 şi sunt rotunjite la 1 milimetru.

*** Distanţa dintre puncte este formată din segmente cumulate ce sunt mai mici decât valoarea 1 milimetru.

**DATE DESPRE IMOBILUL NR. 1988**

Oficiul de Cadastru și Publicitate Imobiliară PRAHOVA
Biroul de Cadastru și Publicitate Imobiliară Câmpina

A. Partea I. Descrierea imobilului

TEREN Intravilan

Nr. CF vechi:1205

Nr. cadastral vechi:10391

Adresa: Loc. Plaiu, Nr. 219, Jud. Prahova

Nr. Crt	Nr cadastral Nr. topografic	Suprafața* (mp)	Observații / Referințe
A1	20463	Din acte: 1.116 Masurata: 1.120	Sector cadastral:11 Teren imprejmuit;

Construcții

Crt	Nr cadastral Nr. topografic	Adresa	Observații / Referințe
A1.2	20463-C2	Loc. Plaiu, Nr. 219, Jud. Prahova	Nr. niveluri:1; S. construita la sol:187 mp; LOCUINTA
A1.3		Loc. Plaiu, Nr. 219, Jud. Prahova	Nr. niveluri:1; S. construita la sol:19 mp;

B. Partea II. Proprietari și acte

Inscrieri privitoare la dreptul de proprietate și alte drepturi reale		Referințe
7857 / 21/05/2009		
Act Normativ nr. 189, din 18/01/2008 emis de NP Pop Mihaela Cristina;		
B3	Intabulare, drept de PROPRIETATEcumparare ca bun comun, dobandit prin Conventie, cota actuala 1/1, cota initiala 1/1 1) BULDAN ION 2) BULDAN CORINA-ELENA	A1
14474 / 03/09/2009		
Act Administrativ nr. 3357, din 02/09/2009 emis de PRIM PROVITA DE SUS;		
B5	se noteaza actualizarea informatiilor cadastrale in sensul ca 705 mp. are categoria de folosinta curti constructii si 411 mp. livada, cota actuala 1/1, cota initiala 1/1	A1
16956 / 09/10/2009		
Act Administrativ nr. 14474, din 03/09/2009 emis de BCPI CAMPINA;		
B6	se indreapta eroarea materiala strecurata in incheierea privind actualizarea informatiilor cadastrale nr. 14474/03.09.2009 in sensul ca din eroare s-a trecut terenul in suprafata de 750 mp si nu 705 mp cum era corect cu categoria de folosinta curti constructii si 411 mp livada, cota actuala 1/1, cota initiala 1/1	A1
18091 / 23/10/2009		
Act Administrativ nr. 10, din 11/06/2008 emis de PRIMARIA PROVITA DE SUS (proces-verbal receptie nr. 1908/28.05.2009 emis de PRIMARIA PROVITA DE SUS;);		
B7	Intabulare, drept de PROPRIETATE, dobandit prin Construire, cota actuala 1/1, cota initiala 1/1 1) BULDAN ION 2) BULDAN CORINA ELENA	A1.2
/		
Act Normativ nr. legea 7, din 13/03/1996 emis de PARLAMENTUL ROMANIEI (Adeverinta 1878/ 18.03.2024 act administrativ emis de Primaria Provita de Sus);		
B8	Intabulare, drept de PROPRIETATE, dobandit prin Lege, cota actuala 1/1, cota initiala 1/1 1) BULDAN ION 2) BULDAN CORINA ELENA	A1.3

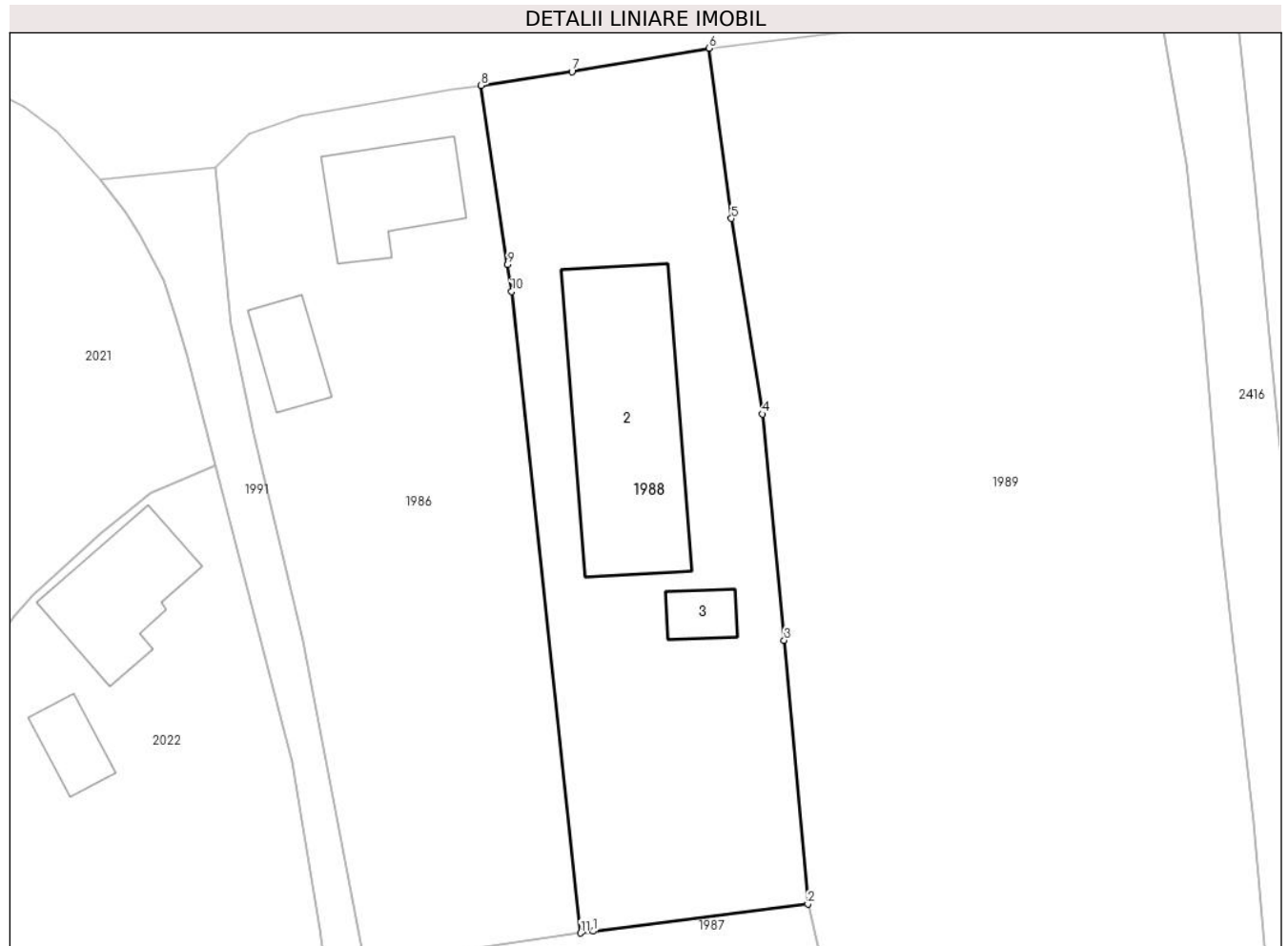
C. Partea III. SARCINI .

Inscrieri privind dezmembramintele dreptului de proprietate, drepturi reale de garanție și sarcini	Referințe
NU SUNT	

Teren

Nr cadastral	Suprafața (mp)*	Observații / Referințe
20463	Din acte: 1.116 Masurata: 1.120	

* Suprafața este determinată în planul de proiecție Stereo 70.



Date referitoare la teren

Crt	Categorie folosință	Intra vilan	Suprafața (mp)	Tarla	Parcelă	Nr. topo	Observații / Referințe
1	curți constructii	DA	1.120	39	1308, 1309, 1310, 1311	-	

Date referitoare la construcții

Crt	Număr	Destinație construcție	Supraf. (mp)	Situație juridică	Observații / Referințe
A1.2	20463-C2	construcții de locuințe	187	Cu acte	Nr. niveluri:1; S. construita la sol:187 mp; LOCUINTA
A1.3		construcții anexa	19	Cu acte	Nr. niveluri:1; S. construita la sol:19 mp;

Lungime Segmente

1) Valorile lungimilor segmentelor sunt obținute din proiecție în plan.

Punct început	X / Y	Punct sfârșit	X / Y	Lungime segment (** (m)
1	548.575,541 404.023,342	2	548.591,659 404.025,383	16.247
2	548.591,659 404.025,383	3	548.589,893 404.045,178	19.874

Punct început	X / Y	Punct sfârşit	X / Y	Lungime segment (** (m)
3	548.589,893 404.045,178	4	548.588,243 404.062,171	17.073
4	548.588,243 404.062,171	5	548.585,934 404.076,842	14.852
5	548.585,934 404.076,842	6	548.584,254 404.089,625	12.893
6	548.584,254 404.089,625	7	548.573,961 404.087,874	10.441
7	548.573,961 404.087,874	8	548.567,143 404.086,842	6.896
8	548.567,143 404.086,842	9	548.569,124 404.073,381	13.606
9	548.569,124 404.073,381	10	548.569,42 404.071,37	2.033
10	548.569,42 404.071,37	11	548.574,606 404.023,212	48.436
11	548.574,606 404.023,212	1	548.575,541 404.023,342	0.944

** Lungimile segmentelor sunt determinate în planul de proiecție Stereo 70 și sunt rotunjite la 1 milimetru.

*** Distanța dintre puncte este formată din segmente cumulate ce sunt mai mici decât valoarea 1 milimetru.

**DATE DESPRE IMOBILUL NR. 1989**

Oficiul de Cadastru și Publicitate Imobiliară PRAHOVA
Biroul de Cadastru și Publicitate Imobiliară Câmpina

A. Partea I. Descrierea imobilului

TEREN Intravilan

Nr. CF vechi:798

Nr. cadastral vechi:10120

Adresa: Loc. Plaiu, Jud. Prahova, PUNCT 'SECATURI'

Nr. Crt	Nr cadastral Nr. topografic	Suprafața* (mp)	Observații / Referințe
A1	20170	Din acte: 3.300 Masurata: 3.169	Sector cadastral:11 Teren imprejmuit;

B. Partea II. Proprietari și acte

Inscrieri privitoare la dreptul de proprietate și alte drepturi reale	Referințe
21428 / 15/11/2007	
Act Notarial nr. 4717, din 14/11/2007 emis de NP MUSAT ROXANA ANDREEA;	
B1	A1
Intabulare, drept de PROPRIETATE cumparare ca bun comun, dobandit prin Conventie, cota actuala 1/1, cota initiala 1/1	
1) CONSTANTINESCU LIVIU	
2) CONSTANTINESCU CONSTANTA-CARMEN	

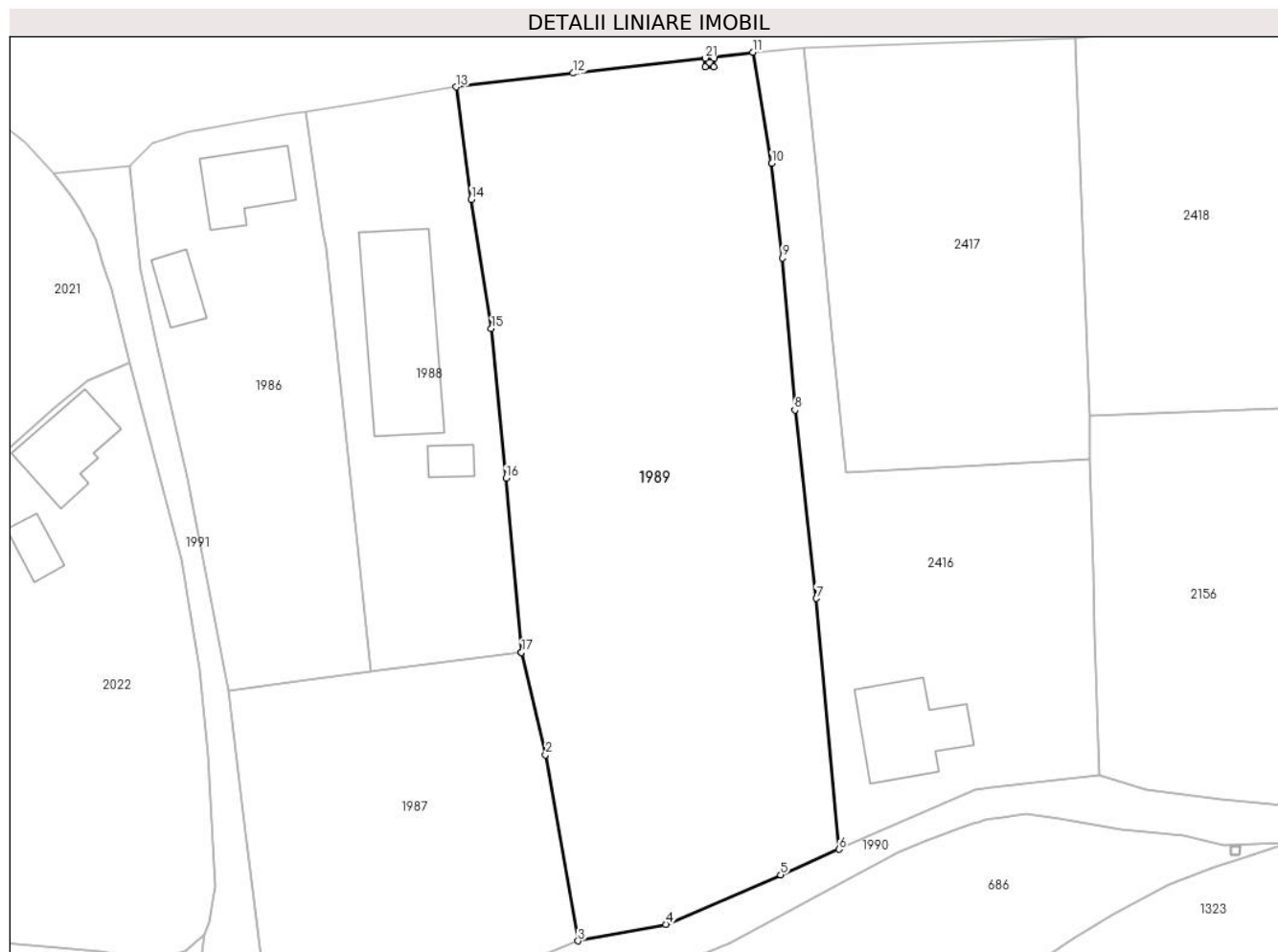
C. Partea III. SARCINI .

Inscrieri privind dezmembramintele dreptului de proprietate, drepturi reale de garanție și sarcini	Referințe
NU SUNT	

Teren

Nr cadastral	Suprafața (mp)*	Observații / Referințe
20170	Din acte: 3.300 Masurata: 3.169	

* Suprafața este determinată în planul de proiecție Stereo 70.



Date referitoare la teren

Crt	Categorie folosință	Intra vilan	Suprafața (mp)	Tarla	Parcelă	Nr. topo	Observații / Referințe
1	faneata	DA	3.169	39	1312	-	

Lungime Segmente

1) Valorile lungimilor segmentelor sunt obținute din proiecție în plan.

Punct început	X / Y	Punct sfârșit	X / Y	Lungime segment (** (m)
1	548.591,659 404.025,383	2	548.594,392 404.013,768	11.932
3	548.598,081 403.992,622	4	548.608,046 403.994,501	10.141
5	548.621,075 404.000,132	6	548.627,71 404.003,022	7.237
7	548.625,147 404.031,524	8	548.622,697 404.052,924	21.54
9	548.621,284 404.070,201	10	548.620,088 404.080,936	10.801

Punct început	X / Y	Punct sfârșit	X / Y	Lungime segment (** (m)
2	548.594,392 404.013,768	3	548.598,081 403.992,622	21.465
4	548.608,046 403.994,501	5	548.621,075 404.000,132	14.194
6	548.627,71 404.003,022	7	548.625,147 404.031,524	28.617
8	548.622,697 404.052,924	9	548.621,284 404.070,201	17.335
10	548.620,088 404.080,936	11	548.617,947 404.093,565	12.809

Punct început	X / Y	Punct sfârşit	X / Y	Lungime segment (** (m)
11	548.617,947 404.093,565	12	548.597,548 404.091,192	20.537
13	548.584,254 404.089,625	14	548.585,934 404.076,842	12.893
15	548.588,243 404.062,171	16	548.589,893 404.045,178	17.073
17	548.591,659 404.025,383	18	548.613,533 404.092,873	70.946
19	548.613,514 404.091,874	20	548.612,514 404.091,893	1.0
21	548.612,534 404.092,893	1	548.613,533 404.092,873	0.999

Punct început	X / Y	Punct sfârşit	X / Y	Lungime segment (** (m)
12	548.597,548 404.091,192	13	548.584,254 404.089,625	13.386
14	548.585,934 404.076,842	15	548.588,243 404.062,171	14.852
16	548.589,893 404.045,178	17	548.591,659 404.025,383	19.874
18	548.613,533 404.092,873	19	548.613,514 404.091,874	0.999
20	548.612,514 404.091,893	21	548.612,534 404.092,893	1.0

** Lungimile segmentelor sunt determinate în planul de proiecție Stereo 70 și sunt rotunjite la 1 milimetru.

*** Distanța dintre puncte este formată din segmente cumulate ce sunt mai mici decât valoarea 1 milimetru.

**DATE DESPRE IMOBILUL NR. 1990**

Oficiul de Cadastru și Publicitate Imobiliară PRAHOVA
Biroul de Cadastru și Publicitate Imobiliară Câmpina

A. Partea I. Descrierea imobilului

TEREN Intravilan

Adresa: Loc. Plaiu, Jud. Prahova

Nr. Crt	Nr cadastral Nr. topografic	Suprafața* (mp)	Observații / Referințe
A1		546	Sector cadastral:11 Teren neimprejmuit;

B. Partea II. Proprietari și acte

Inscrieri privitoare la dreptul de proprietate și alte drepturi reale	Referințe
/	
Act Administrativ nr. HCL 1, din 30/01/2015 emis de COMUNA PROVITA DE SUS;	
B1	A1
Intabulare, drept de PROPRIETATE, dobandit prin Lege, cota actuala 1/1, cota initiala 1/1	
1) COMUNA PROVITA DE SUS, CIF:2845362, DOMENIUL PUBLIC	

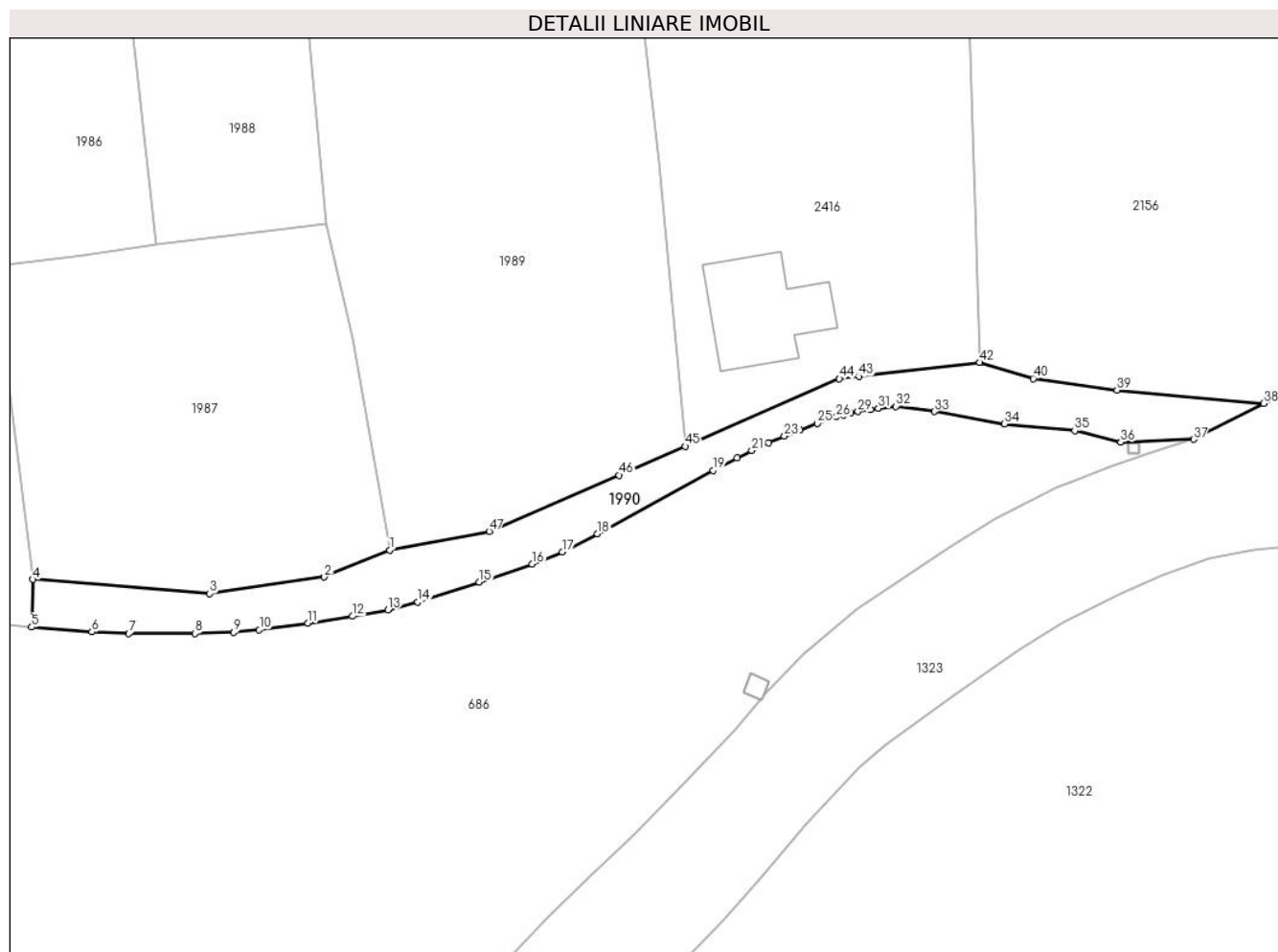
C. Partea III. SARCINI .

Inscrieri privind dezmembramintele dreptului de proprietate, drepturi reale de garanție și sarcini	Referințe
NU SUNT	

Teren

Nr cadastral	Suprafața (mp)*	Observații / Referințe
	546	

* Suprafața este determinată în planul de proiecție Stereo 70.



Date referitoare la teren

Crt	Categorie folosință	Intravilan	Suprafața (mp)	Tarla	Parcelă	Nr. topo	Observații / Referințe
1	drum	DA	546	39	DE 2136	-	

Lungime Segmente

1) Valorile lungimilor segmentelor sunt obținute din proiecție în plan.

Punct început	X / Y	Punct sfârșit	X / Y	Lungime segment
1	548.598,081 403.992,622	2	548.591,511 403.989,927	7.101
4	548.562,242 403.989,679	5	548.562,13 403.984,897	4.783
7	548.571,895 403.984,246	8	548.578,512 403.984,25	6.617
10	548.584,969 403.984,619	11	548.589,881 403.985,273	4.955
13	548.597,89 403.986,615	14	548.600,891 403.987,409	3.104
16	548.612,386 403.991,209	17	548.615,387 403.992,421	3.237
2	548.591,511 403.989,927	3	548.579,999 403.988,256	11.633
5	548.562,13 403.984,897	6	548.568,17 403.984,415	6.059
8	548.578,512 403.984,25	9	548.582,427 403.984,388	3.917
11	548.589,881 403.985,273	12	548.594,355 403.985,981	4.53
14	548.600,891 403.987,409	15	548.607,069 403.989,417	6.496
17	548.615,387 403.992,421	18	548.618,927 403.994,249	3.984
3	548.579,999 403.988,256	4	548.562,242 403.989,679	17.814
6	548.568,17 403.984,415	7	548.571,895 403.984,246	3.729
9	548.582,427 403.984,388	10	548.584,969 403.984,619	2.552
12	548.594,355 403.985,981	13	548.597,89 403.986,615	3.591
15	548.607,069 403.989,417	16	548.612,386 403.991,209	5.611
18	548.618,927 403.994,249	19	548.630,508 404.000,617	13.216

Punct început	X / Y	Punct sfârșit	X / Y	Lungime segment	Punct început	X / Y	Punct sfârșit	X / Y	Lungime segment	Punct început	X / Y	Punct sfârșit	X / Y	Lungime segment
19	548.630,508 404.000,617	20	548.632,92 404.001,884	2.725	20	548.632,92 404.001,884	21	548.634,398 404.002,607	1.645	21	548.634,398 404.002,607	22	548.636,076 404.003,356	1.838
22	548.636,076 404.003,356	23	548.637,693 404.004,036	1.754	23	548.637,693 404.004,036	24	548.639,233 404.004,652	1.659	24	548.639,233 404.004,652	25	548.640,981 404.005,315	1.87
25	548.640,981 404.005,315	26	548.642,883 404.005,956	2.007	26	548.642,883 404.005,956	27	548.643,603 404.006,164	0.749	27	548.643,603 404.006,164	28	548.644,33 404.006,345	0.749
28	548.644,33 404.006,345	29	548.645,064 404.006,499	0.75	29	548.645,064 404.006,499	30	548.646,303 404.006,71	1.257	30	548.646,303 404.006,71	31	548.647,117 404.006,83	0.823
31	548.647,117 404.006,83	32	548.648,883 404.007,034	1.778	32	548.648,883 404.007,034	33	548.652,713 404.006,502	3.867	33	548.652,713 404.006,502	34	548.659,764 404.005,261	7.159
34	548.659,764 404.005,261	35	548.666,814 404.004,606	7.08	35	548.666,814 404.004,606	36	548.671,434 404.003,443	4.764	36	548.671,434 404.003,443	37	548.678,746 404.003,73	7.318
37	548.678,746 404.003,73	38	548.685,782 404.007,315	7.897	38	548.685,782 404.007,315	39	548.671,061 404.008,658	14.78 2	39	548.671,061 404.008,658	40	548.662,652 404.009,818	8.489
40	548.662,652 404.009,818	41	548.657,331 404.011,435	5.561	41	548.657,331 404.011,435	42	548.657,285 404.011,43	0.046	42	548.657,285 404.011,43	43	548.645,156 404.010,034	12.20 9
43	548.645,156 404.010,034	44	548.643,198 404.009,809	1.971	44	548.643,198 404.009,809	45	548.627,71 404.003,022	16.91	45	548.627,71 404.003,022	46	548.621,075 404.000,132	7.237
46	548.621,075 404.000,132	47	548.608,046 403.994,501	14.19 4	47	548.608,046 403.994,501	1	548.598,081 403.992,622	10.14 1					

** Lungimile segmentelor sunt determinate în planul de proiecție Stereo 70 și sunt rotunjite la 1 milimetru.

*** Distanța dintre puncte este formată din segmente cumulate ce sunt mai mici decât valoarea 1 milimetru.

**DATE DESPRE IMOBILUL NR. 1991**

Oficiul de Cadastru și Publicitate Imobiliară PRAHOVA
Biroul de Cadastru și Publicitate Imobiliară Câmpina

A. Partea I. Descrierea imobilului

TEREN Intravilan

Adresa: Loc. Plaiu, Jud. Prahova

Nr. Crt	Nr cadastral Nr. topografic	Suprafața* (mp)	Observații / Referințe
A1		378	Sector cadastral:11 Teren neimprejmuit;

B. Partea II. Proprietari și acte

Inscrieri privitoare la dreptul de proprietate și alte drepturi reale	Referințe
/	
Act Administrativ nr. HCL 1, din 30/01/2015 emis de COMUNA PROVITA DE SUS;	
B1	A1
Intabulare, drept de PROPRIETATE, dobandit prin Lege, cota actuala 1/1, cota initiala 1/1	
1) COMUNA PROVITA DE SUS, CIF:2845362, DOMENIUL PUBLIC	

C. Partea III. SARCINI .

Inscrieri privind dezmembramintele dreptului de proprietate, drepturi reale de garanție și sarcini	Referințe
NU SUNT	

Teren

Nr cadastral	Suprafața (mp)*	Observații / Referințe
	378	

* Suprafața este determinată în planul de proiecție Stereo 70.



Date referitoare la teren

Crt	Categorie folosință	Intravilan	Suprafața (mp)	Tarla	Parcelă	Nr. topo	Observații / Referințe
1	drum	DA	378	38	DS 1307	-	

Lungime Segmente

1) Valorile lungimilor segmentelor sunt obținute din proiecție în plan.

Punct început	X / Y	Punct sfârșit	X / Y	Lungime segment (** (m)
1	548.558,358 404.021,084	2	548.553,782 404.045,113	24.461
3	548.550,106 404.060,643	4	548.548,364 404.068,84	8.38
5	548.547,165 404.080,64	6	548.538,504 404.079,784	8.703
7	548.540,438 404.077,318	8	548.541,519 404.075,659	1.98
9	548.543,317 404.072,221	10	548.544,174 404.069,441	2.909

Punct început	X / Y	Punct sfârșit	X / Y	Lungime segment (** (m)
2	548.553,782 404.045,113	3	548.550,106 404.060,643	15.959
4	548.548,364 404.068,84	5	548.547,165 404.080,64	11.861
6	548.538,504 404.079,784	7	548.540,438 404.077,318	3.134
8	548.541,519 404.075,659	9	548.543,317 404.072,221	3.88
10	548.544,174 404.069,441	11	548.545,032 404.066,661	2.909

Punct început	X / Y	Punct sfârșit	X / Y	Lungime segment (** (m)
11	548.545,032 404.066,661	12	548.547,216 404.058,282	8.659
13	548.552,974 404.036,009	14	548.555,029 404.023,484	12.692
15	548.555,247 404.022,153	16	548.556,111 404.013,764	8.433
17	548.556,92 403.998,897	18	548.556,166 403.994,677	4.287
19	548.555,642 403.993,409	20	548.554,665 403.985,625	7.845
21	548.558,525 403.985,215	22	548.559,663 403.985,094	1.144
23	548.562,13 403.984,897	24	548.562,242 403.989,679	4.783
25	548.560,197 404.006,037	1	548.558,358 404.021,084	15.159

Punct început	X / Y	Punct sfârșit	X / Y	Lungime segment (** (m)
12	548.547,216 404.058,282	13	548.552,974 404.036,009	23.005
14	548.555,029 404.023,484	15	548.555,247 404.022,153	1.349
16	548.556,111 404.013,764	17	548.556,92 403.998,897	14.889
18	548.556,166 403.994,677	19	548.555,642 403.993,409	1.372
20	548.554,665 403.985,625	21	548.558,525 403.985,215	3.882
22	548.559,663 403.985,094	23	548.562,13 403.984,897	2.475
24	548.562,242 403.989,679	25	548.560,197 404.006,037	16.485

** Lungimile segmentelor sunt determinate în planul de proiecție Stereo 70 și sunt rotunjite la 1 milimetru.

*** Distanța dintre puncte este formată din segmente cumulate ce sunt mai mici decât valoarea 1 milimetru.

**DATE DESPRE IMOBILUL NR. 1997**

Oficiul de Cadastru și Publicitate Imobiliară PRAHOVA
Biroul de Cadastru și Publicitate Imobiliară Câmpina

A. Partea I. Descrierea imobilului

TEREN Intravilan

Adresa: Loc. Plaiu, Jud. Prahova

Nr. Crt	Nr cadastral Nr. topografic	Suprafața* (mp)	Observații / Referințe
A1		2.534	Sector cadastral:11 Teren neimprejmuit;

B. Partea II. Proprietari și acte

Inscrieri privitoare la dreptul de proprietate și alte drepturi reale		Referințe
/		
Act Administrativ nr. HCL 1, din 30/01/2015 emis de COMUNA PROVITA DE SUS;		
B1	Intabulare, drept de PROPRIETATE, dobandit prin Lege, cota actuala 1/1, cota initiala 1/1 1) COMUNA PROVITA DE SUS, CIF:2845362, DOMENIUL PUBLIC	A1

C. Partea III. SARCINI .

Inscrieri privind dezmembramintele dreptului de proprietate, drepturi reale de garanție și sarcini	Referințe
NU SUNT	

Anexa Nr. 1 La Partea I

Teren

Nr cadastral	Suprafața (mp)*	Observații / Referințe
	2.534	

* Suprafața este determinată în planul de proiecție Stereo 70.

DETALII LINIARE IMOBIL



Date referitoare la teren

Crt	Categorie folosință	Intravilan	Suprafața (mp)	Tarla	Parcelă	Nr. topo	Observații / Referințe
1	drum	DA	2.534	38	DE 2173	-	

Lungime Segmente

1) Valorile lungimilor segmentelor sunt obținute din proiecție în plan.

Punct început	X / Y	Punct sfârșit	X / Y	Lungime segment
1	548.295,692 404.183,779	2	548.278,253 404.181,251	17.621
4	548.262,897 404.180,534	5	548.257,791 404.181,371	5.174
7	548.233,682 404.186,339	8	548.230,379 404.186,803	3.335
10	548.218,245 404.188,682	11	548.200,185 404.198,761	20.682
13	548.169,81 404.222,26	14	548.163,6 404.230,46	10.286
16	548.143,33 404.253,91	17	548.139,156 404.252,096	4.551
2	548.278,253 404.181,251	3	548.270,677 404.180,354	7.629
5	548.257,791 404.181,371	6	548.239,208 404.185,562	19.05
8	548.230,379 404.186,803	9	548.223,175 404.187,815	7.275
11	548.200,185 404.198,761	12	548.177,01 404.215,88	28.812
14	548.163,6 404.230,46	15	548.150,97 404.244,59	18.952
17	548.139,156 404.252,096	18	548.146,419 404.238,297	15.594
3	548.270,677 404.180,354	4	548.262,897 404.180,534	7.782
6	548.239,208 404.185,562	7	548.233,682 404.186,339	5.58
9	548.223,175 404.187,815	10	548.218,245 404.188,682	5.006
12	548.177,01 404.215,88	13	548.169,81 404.222,26	9.62
15	548.150,97 404.244,59	16	548.143,33 404.253,91	12.051
18	548.146,419 404.238,297	19	548.149,574 404.227,991	10.778

Punct început	X / Y	Punct sfârșit	X / Y	Lungime segment	Punct început	X / Y	Punct sfârșit	X / Y	Lungime segment	Punct început	X / Y	Punct sfârșit	X / Y	Lungime segment
19	548.149,574 404.227,991	20	548.149,17 404.217,058	10.94	20	548.149,17 404.217,058	21	548.150,23 404.212,749	4.437	21	548.150,23 404.212,749	22	548.153,898 404.213,223	3.698
22	548.153,898 404.213,223	23	548.167,288 404.216,748	13.84 6	23	548.167,288 404.216,748	24	548.180,761 404.207,054	16.59 8	24	548.180,761 404.207,054	25	548.195,245 404.195,446	18.56 2
25	548.195,245 404.195,446	26	548.204,868 404.190,206	10.95 7	26	548.204,868 404.190,206	27	548.216,82 404.184,182	13.38 4	27	548.216,82 404.184,182	28	548.221,695 404.183,298	4.955
28	548.221,695 404.183,298	29	548.226,57 404.182,415	4.954	29	548.226,57 404.182,415	30	548.230,494 404.181,321	4.074	30	548.230,494 404.181,321	31	548.234,821 404.180,699	4.371
31	548.234,821 404.180,699	32	548.242,55 404.179,657	7.799	32	548.242,55 404.179,657	33	548.257,123 404.175,479	15.16	33	548.257,123 404.175,479	34	548.264,012 404.176,585	6.977
34	548.264,012 404.176,585	35	548.281,979 404.176,831	17.96 9	35	548.281,979 404.176,831	36	548.287,281 404.177,155	5.312	36	548.287,281 404.177,155	37	548.296,157 404.177,698	8.893
37	548.296,157 404.177,698	38	548.302,388 404.176,852	6.288	38	548.302,388 404.176,852	39	548.310,647 404.172,703	9.243	39	548.310,647 404.172,703	40	548.316,998 404.169,513	7.107
40	548.316,998 404.169,513	41	548.321,819 404.165,43	6.318	41	548.321,819 404.165,43	42	548.333,704 404.159,003	13.51 1	42	548.333,704 404.159,003	43	548.337,248 404.157,32	3.923
43	548.337,248 404.157,32	44	548.338,4 404.156,773	1.275	44	548.338,4 404.156,773	45	548.345,172 404.153,493	7.525	45	548.345,172 404.153,493	46	548.358,338 404.146,477	14.91 9
46	548.358,338 404.146,477	47	548.359,698 404.146,036	1.43	47	548.359,698 404.146,036	48	548.364,802 404.144,38	5.366	48	548.364,802 404.144,38	49	548.374,759 404.142,976	10.05 5
49	548.374,759 404.142,976	50	548.377,324 404.142,614	2.59	50	548.377,324 404.142,614	51	548.385,334 404.143,022	8.02	51	548.385,334 404.143,022	52	548.393,336 404.143,43	8.012
52	548.393,336 404.143,43	53	548.395,504 404.144,133	2.279	53	548.395,504 404.144,133	54	548.401,783 404.146,17	6.601	54	548.401,783 404.146,17	55	548.404,212 404.147,383	2.715
55	548.404,212 404.147,383	56	548.419,427 404.154,981	17.00 7	56	548.419,427 404.154,981	57	548.427,832 404.153,721	8.499	57	548.427,832 404.153,721	58	548.429,194 404.153,293	1.428
58	548.429,194 404.153,293	59	548.432,792 404.152,16	3.772	59	548.432,792 404.152,16	60	548.443,873 404.148,579	11.64 5	60	548.443,873 404.148,579	61	548.449,036 404.147,628	5.25
61	548.449,036 404.147,628	62	548.455,957 404.146,355	7.037	62	548.455,957 404.146,355	63	548.460,567 404.145,507	4.687	63	548.460,567 404.145,507	64	548.467,381 404.144,894	6.842
64	548.467,381 404.144,894	65	548.474,228 404.144,353	6.868	65	548.474,228 404.144,353	66	548.482,354 404.146,752	8.473	66	548.482,354 404.146,752	67	548.488,968 404.147,615	6.67
67	548.488,968 404.147,615	68	548.491,353 404.147,895	2.401	68	548.491,353 404.147,895	69	548.495,616 404.147,001	4.356	69	548.495,616 404.147,001	70	548.497,865 404.146,028	2.45
70	548.497,865 404.146,028	71	548.497,963 404.155,045	9.018	71	548.497,963 404.155,045	72	548.492,034 404.154,549	5.95	72	548.492,034 404.154,549	73	548.483,434 404.154,086	8.612
73	548.483,434 404.154,086	74	548.472,289 404.151,537	11.43 3	74	548.472,289 404.151,537	75	548.471,174 404.151,243	1.153	75	548.471,174 404.151,243	76	548.468,273 404.150,479	3.0
76	548.468,273 404.150,479	77	548.460,351 404.152,225	8.112	77	548.460,351 404.152,225	78	548.455,406 404.153,106	5.023	78	548.455,406 404.153,106	79	548.447,01 404.154,78	8.561
79	548.447,01 404.154,78	80	548.444,036 404.155,301	3.019	80	548.444,036 404.155,301	81	548.434,978 404.157,763	9.387	81	548.434,978 404.157,763	82	548.428,906 404.159,19	6.237
82	548.428,906 404.159,19	83	548.418,522 404.159,956	10.41 2	83	548.418,522 404.159,956	84	548.404,392 404.155,114	14.93 7	84	548.404,392 404.155,114	85	548.391,344 404.150,419	13.86 7
85	548.391,344 404.150,419	86	548.381,742 404.148,521	9.788	86	548.381,742 404.148,521	87	548.370,76 404.148,918	10.98 9	87	548.370,76 404.148,918	88	548.360,568 404.151,259	10.45 7
88	548.360,568 404.151,259	89	548.344,328 404.160,63	18.75	89	548.344,328 404.160,63	90	548.332,326 404.167,331	13.74 6	90	548.332,326 404.167,331	91	548.322,422 404.173,79	11.82 4
91	548.322,422 404.173,79	92	548.318,407 404.176,299	4.734	92	548.318,407 404.176,299	93	548.308,716 404.179,597	10.23 7	93	548.308,716 404.179,597	1	548.295,692 404.183,779	13.67 9

** Lungimile segmentelor sunt determinate în planul de proiecție Stereo 70 și sunt rotunjite la 1 milimetru.

*** Distanța dintre puncte este formată din segmente cumulate ce sunt mai mici decât valoarea 1 milimetru.

**DATE DESPRE IMOBILUL NR. 2018**

Oficiul de Cadastru și Publicitate Imobiliară PRAHOVA
Biroul de Cadastru și Publicitate Imobiliară Câmpina

A. Partea I. Descrierea imobilului

TEREN Intravilan

Nr. CF vechi:932

Nr. cadastral vechi:10203

Adresa: Loc. Plaiu, Jud. Prahova

Nr. Crt	Nr cadastral Nr. topografic	Suprafața* (mp)	Observații / Referințe
A1	20257	Din acte: 2.195 Masurata: 2.192	Sector cadastral:11 Teren imprejmuit;

B. Partea II. Proprietari și acte

Inscrieri privitoare la dreptul de proprietate și alte drepturi reale	Referințe
8404 / 21/04/2008	
Act Notarial nr. 1903, din 18/04/2008 emis de NP VASILE SAVULESCU;	
B1	A1
Intabulare, drept de PROPRIETATEcumparare ca bun comun, dobandit prin Conventie, cota actuala 1/1, cota initiala 1/1	
1) POPA STEFAN ROMICA CONSTANTIN	
2) POPA OLIVIA	

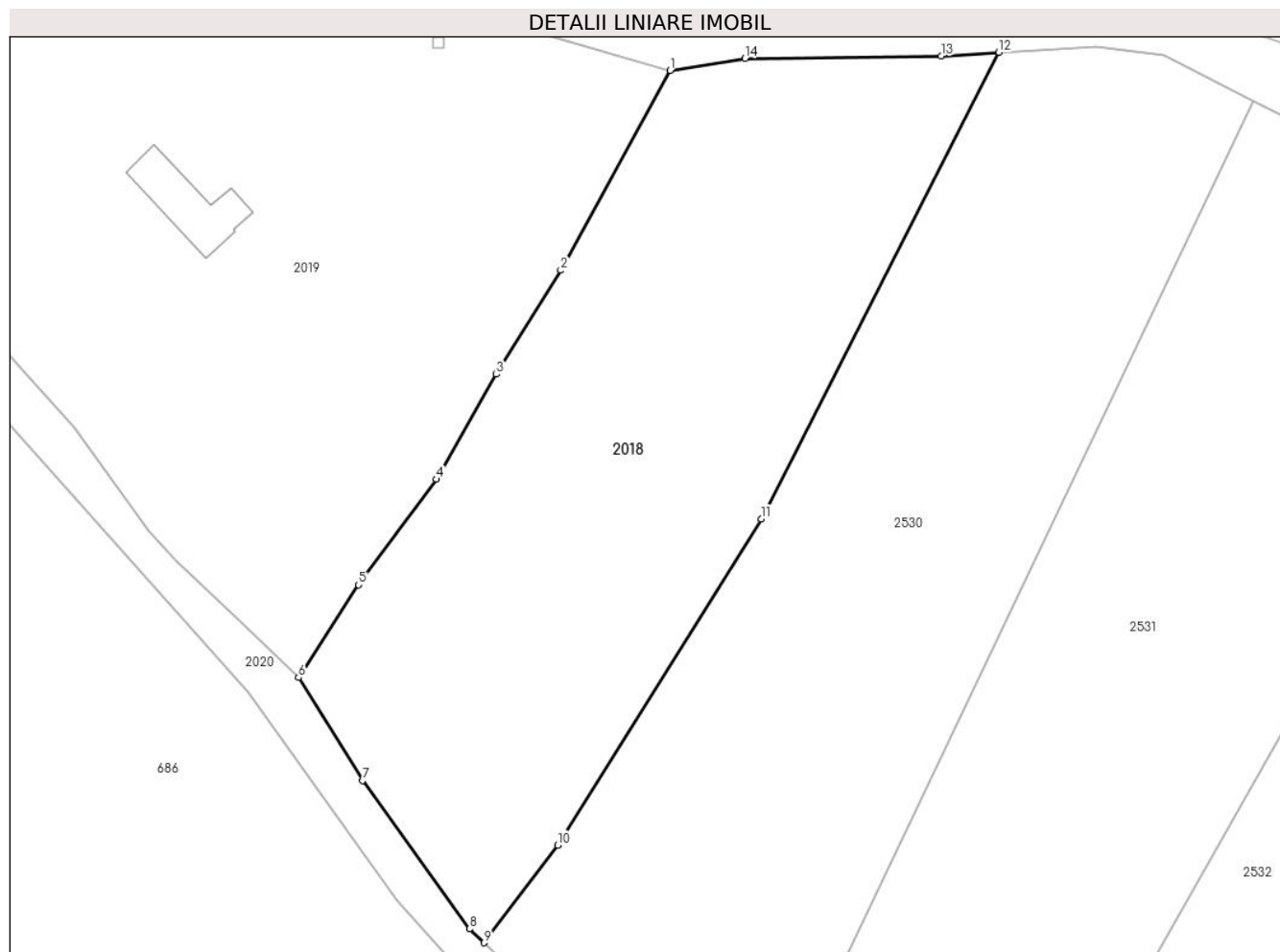
C. Partea III. SARCINI .

Inscrieri privind dezmembramintele dreptului de proprietate, drepturi reale de garanție și sarcini	Referințe
NU SUNT	

Teren

Nr cadastral	Suprafața (mp)*	Observații / Referințe
20257	Din acte: 2.195 Masurata: 2.192	

* Suprafața este determinată în planul de proiecție Stereo 70.



Date referitoare la teren

Crt	Categorie folosință	Intra vilan	Suprafața (mp)	Tarla	Parcelă	Nr. topo	Observații / Referințe
1	faneata	DA	2.192	38	2181	-	

Lungime Segmente

1) Valorile lungimilor segmentelor sunt obținute din proiecție în plan.

Punct început	X / Y	Punct sfârșit	X / Y	Lungime segment (** (m)
1	548.257,123 404.175,479	2	548.247,12 404.157,176	20.858
2	548.247,12 404.157,176	3	548.241,216 404.147,646	11.211
3	548.241,216 404.147,646	4	548.235,695 404.138,021	11.096
4	548.235,695 404.138,021	5	548.228,588 404.128,335	12.014
5	548.228,588 404.128,335	6	548.223,068 404.119,835	10.135

Punct început	X / Y	Punct sfârşit	X / Y	Lungime segment (** (m)
6	548.223,068 404.119,835	7	548.228,928 404.110,407	11.101
7	548.228,928 404.110,407	8	548.238,736 404.096,799	16.774
8	548.238,736 404.096,799	9	548.240,068 404.095,529	1.84
9	548.240,068 404.095,529	10	548.246,82 404.104,47	11.204
10	548.246,82 404.104,47	11	548.265,5 404.134,383	35.267
11	548.265,5 404.134,383	12	548.287,281 404.177,155	47.998
12	548.287,281 404.177,155	13	548.281,979 404.176,831	5.312
13	548.281,979 404.176,831	14	548.264,012 404.176,585	17.969
14	548.264,012 404.176,585	1	548.257,123 404.175,479	6.977

** Lungimile segmentelor sunt determinate în planul de proiecție Stereo 70 și sunt rotunjite la 1 milimetru.

*** Distanța dintre puncte este formată din segmente cumulate ce sunt mai mici decât valoarea 1 milimetru.

**DATE DESPRE IMOBILUL NR. 2019**

Oficiul de Cadastru și Publicitate Imobiliară PRAHOVA
Biroul de Cadastru și Publicitate Imobiliară Câmpina

A. Partea I. Descrierea imobilului

TEREN Intravilan

Nr. CF vechi:738
Nr. cadastral vechi:10069

Adresa: Loc. Plaiu, Nr. 213 SAU 209?, Jud. Prahova

Nr. Crt	Nr cadastral Nr. topografic	Suprafața* (mp)	Observații / Referințe
A1	20108	Din acte: 3.900 Masurata: 4.001	Sector cadastral:11 Teren imprejmuit;

Construcții

Crt	Nr cadastral Nr. topografic	Adresa	Observații / Referințe
A1.1	20108-C1	Loc. Plaiu, Nr. 213 SAU 209?, Jud. Prahova	Nr. niveluri:1; S. construita la sol:47 mp; LOCUINTA

B. Partea II. Proprietari și acte

Inscrieri privitoare la dreptul de proprietate și alte drepturi reale		Referințe
17869 / 03/10/2007		
Act Notarial nr. 3350, din 01/10/2007 emis de NP POP MIHAELA;		
B1	Intabulare, drept de PROPRIETATEcumparare ca bun comun, dobandit prin Conventie, cota actuala 1/1, cota initiala 1/1 1) PREDĂ CALIN 2) PREDĂ ROXANA ELENA	A1, A1.1

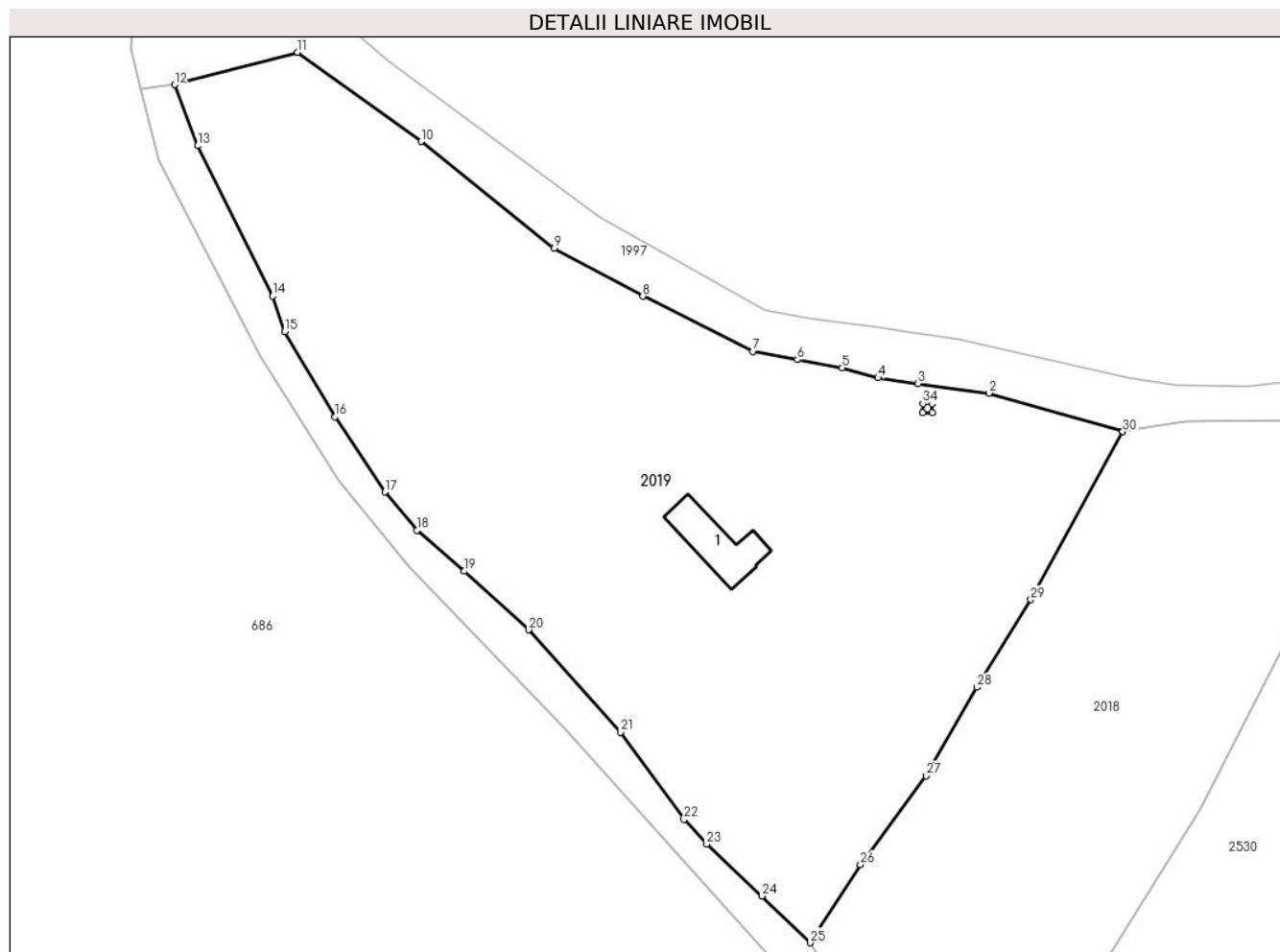
C. Partea III. SARCINI .

Inscrieri privind dezmembramintele dreptului de proprietate, drepturi reale de garanție și sarcini	Referințe
NU SUNT	

Teren

Nr cadastral	Suprafața (mp)*	Observații / Referințe
20108	Din acte: 3.900 Masurata: 4.001	

* Suprafața este determinată în planul de proiecție Stereo 70.



Date referitoare la teren

Crt	Categorie folosință	Intra vilan	Suprafața (mp)	Tarla	Parcelă	Nr. topo	Observații / Referințe
1	curți constructii	DA	362	38	2176, 2177, 2178, 2179, 2180	-	
2	faneata	DA	2.828	38	2176, 2177, 2178, 2179, 2180	-	
3	livada	DA	811	38	2176, 2177, 2178, 2179, 2180	-	

Date referitoare la construcții

Crt	Număr	Destinație construcție	Supraf. (mp)	Situație juridică	Observații / Referințe
A1.1	20108-C1	construcții de locuințe	47	Cu acte	Nr. niveluri:1; S. construita la sol:47 mp; LOCUINTA

Lungime Segmente

1) Valorile lungimilor segmentelor sunt obținute din proiecție în plan.

Punct început	X / Y	Punct sfârșit	X / Y	Lungime segment (** (m))	Punct început	X / Y	Punct sfârșit	X / Y	Lungime segment (** (m))

Punct început	X / Y	Punct sfârșit	X / Y	Lungime segment (** (m)	Punct început	X / Y	Punct sfârșit	X / Y	Lungime segment (** (m)
1	548.257,123 404.175,479	2	548.242,55 404.179,657	15.16	2	548.242,55 404.179,657	3	548.234,821 404.180,699	7.799
3	548.234,821 404.180,699	4	548.230,494 404.181,321	4.371	4	548.230,494 404.181,321	5	548.226,57 404.182,415	4.074
5	548.226,57 404.182,415	6	548.221,695 404.183,298	4.954	6	548.221,695 404.183,298	7	548.216,82 404.184,182	4.955
7	548.216,82 404.184,182	8	548.204,868 404.190,206	13.384	8	548.204,868 404.190,206	9	548.195,245 404.195,446	10.957
9	548.195,245 404.195,446	10	548.180,761 404.207,054	18.562	10	548.180,761 404.207,054	11	548.167,288 404.216,748	16.598
11	548.167,288 404.216,748	12	548.153,898 404.213,223	13.846	12	548.153,898 404.213,223	13	548.156,4 404.206,577	7.101
13	548.156,4 404.206,577	14	548.164,571 404.190,229	18.276	14	548.164,571 404.190,229	15	548.165,903 404.186,343	4.108
15	548.165,903 404.186,343	16	548.171,368 404.177,064	10.769	16	548.171,368 404.177,064	17	548.176,793 404.168,893	9.808
17	548.176,793 404.168,893	18	548.180,276 404.164,733	5.426	18	548.180,276 404.164,733	19	548.185,447 404.160,273	6.829
19	548.185,447 404.160,273	20	548.192,474 404.153,897	9.489	20	548.192,474 404.153,897	21	548.202,463 404.142,73	14.983
21	548.202,463 404.142,73	22	548.209,352 404.133,258	11.712	22	548.209,352 404.133,258	23	548.211,838 404.130,58	3.654
23	548.211,838 404.130,58	24	548.217,821 404.124,906	8.246	24	548.217,821 404.124,906	25	548.223,068 404.119,835	7.297
25	548.223,068 404.119,835	26	548.228,588 404.128,335	10.135	26	548.228,588 404.128,335	27	548.235,695 404.138,021	12.014
27	548.235,695 404.138,021	28	548.241,216 404.147,646	11.096	28	548.241,216 404.147,646	29	548.247,12 404.157,176	11.211
29	548.247,12 404.157,176	30	548.257,123 404.175,479	20.858	30	548.257,123 404.175,479	31	548.236,37 404.178,508	20.973
31	548.236,37 404.178,508	32	548.236,35 404.177,508	1.0	32	548.236,35 404.177,508	33	548.235,351 404.177,528	0.999
33	548.235,351 404.177,528	34	548.235,37 404.178,527	0.999	34	548.235,37 404.178,527	1	548.236,37 404.178,508	1.0

** Lungimile segmentelor sunt determinate în planul de proiecție Stereo 70 și sunt rotunjite la 1 milimetru.

*** Distanța dintre puncte este formată din segmente cumulate ce sunt mai mici decât valoarea 1 milimetru.

**DATE DESPRE IMOBILUL NR. 2020**

Oficiul de Cadastru și Publicitate Imobiliară PRAHOVA
Biroul de Cadastru și Publicitate Imobiliară Câmpina

A. Partea I. Descrierea imobilului

TEREN Intravilan

Adresa: Loc. Plaiu, Jud. Prahova

Nr. Crt	Nr cadastral Nr. topografic	Suprafața* (mp)	Observații / Referințe
A1		2.143	Sector cadastral:11 Teren neimprejmuit;

B. Partea II. Proprietari și acte

Inscrieri privitoare la dreptul de proprietate și alte drepturi reale	Referințe
/	
Act Administrativ nr. HCL 1, din 30/01/2015 emis de COMUNA PROVITA DE SUS;	
B1	A1
Intabulare, drept de PROPRIETATE, dobandit prin Lege, cota actuala 1/1, cota initiala 1/1	
1) COMUNA PROVITA DE SUS, CIF:2845362, DOMENIUL PUBLIC	

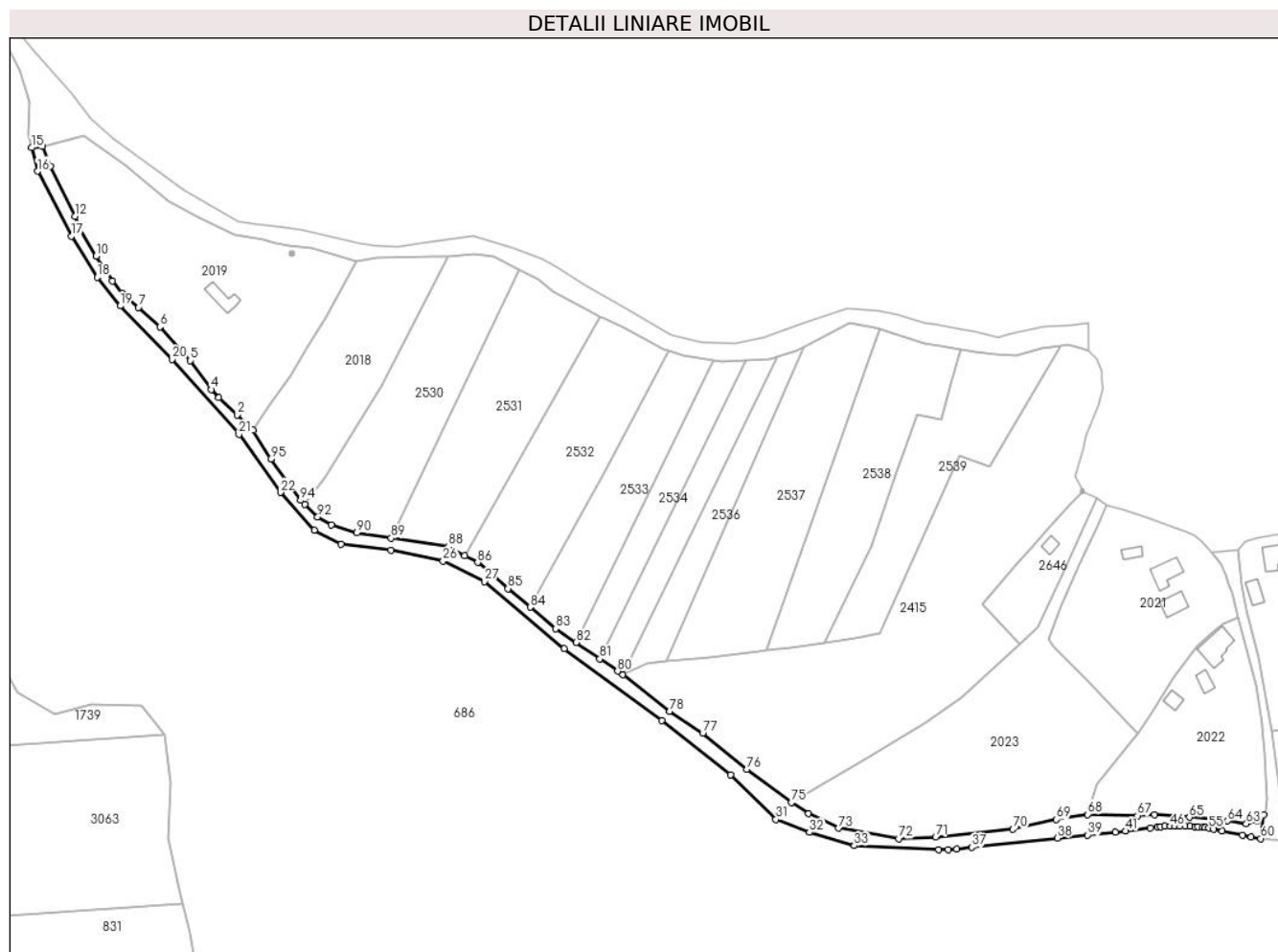
C. Partea III. SARCINI .

Inscrieri privind dezmembramintele dreptului de proprietate, drepturi reale de garanție și sarcini	Referințe
NU SUNT	

Teren

Nr cadastral	Suprafața (mp)*	Observații / Referințe
	2.143	

* Suprafața este determinată în planul de proiecție Stereo 70.



Date referitoare la teren

Crt	Categorie folosință	Intravilan	Suprafața (mp)	Tarla	Parcelă	Nr. topo	Observații / Referințe
1	drum	DA	2.143	38	DE 2174	-	

Lungime Segmente

1) Valorile lungimilor segmentelor sunt obținute din proiecție în plan.

Punct început	X / Y	Punct sfârșit	X / Y	Lungime segment	Punct început	X / Y	Punct sfârșit	X / Y	Lungime segment	Punct început	X / Y	Punct sfârșit	X / Y	Lungime segment
1	548.223,068 404.119,835	2	548.217,821 404.124,906	7.297	2	548.217,821 404.124,906	3	548.211,838 404.130,58	8.246	3	548.211,838 404.130,58	4	548.209,352 404.133,258	3.654
4	548.209,352 404.133,258	5	548.202,463 404.142,73	11.712	5	548.202,463 404.142,73	6	548.192,474 404.153,897	14.983	6	548.192,474 404.153,897	7	548.185,447 404.160,273	9.489
7	548.185,447 404.160,273	8	548.180,276 404.164,733	6.829	8	548.180,276 404.164,733	9	548.176,793 404.168,893	5.426	9	548.176,793 404.168,893	10	548.171,368 404.177,064	9.808
10	548.171,368 404.177,064	11	548.165,903 404.186,343	10.769	11	548.165,903 404.186,343	12	548.164,571 404.190,229	4.108	12	548.164,571 404.190,229	13	548.156,4 404.206,577	18.276
13	548.156,4 404.206,577	14	548.153,898 404.213,223	7.101	14	548.153,898 404.213,223	15	548.150,23 404.212,749	3.698	15	548.150,23 404.212,749	16	548.152,137 404.204,997	7.983
16	548.152,137 404.204,997	17	548.163,279 404.183,631	24.097	17	548.163,279 404.183,631	18	548.171,819 404.170,14	15.967	18	548.171,819 404.170,14	19	548.179,391 404.160,778	12.041

Punct început	X / Y	Punct sfârșit	X / Y	Lungime segment	Punct început	X / Y	Punct sfârșit	X / Y	Lungime segment	Punct început	X / Y	Punct sfârșit	X / Y	Lungime segment
19	548.179,391 404.160,778	20	548.196,421 404.143,158	24.505	20	548.196,421 404.143,158	21	548.218,456 404.118,525	33.05	21	548.218,456 404.118,525	22	548.232,102 404.099,429	23.471
22	548.232,102 404.099,429	23	548.243,225 404.087,003	16.677	23	548.243,225 404.087,003	24	548.251,994 404.082,37	9.918	24	548.251,994 404.082,37	25	548.268,41 404.080,511	16.521
25	548.268,41 404.080,511	26	548.285,649 404.076,902	17.613	26	548.285,649 404.076,902	27	548.299,182 404.070,105	15.144	27	548.299,182 404.070,105	28	548.325,431 404.048,085	34.262
28	548.325,431 404.048,085	29	548.357,663 404.024,513	39.932	29	548.357,663 404.024,513	30	548.380,305 404.006,561	28.895	30	548.380,305 404.006,561	31	548.395,118 403.991,937	20.816
31	548.395,118 403.991,937	32	548.406,162 403.987,677	11.837	32	548.406,162 403.987,677	33	548.420,962 403.983,271	15.442	33	548.420,962 403.983,271	34	548.448,721 403.981,956	27.79
34	548.448,721 403.981,956	35	548.451,825 403.982,04	3.105	35	548.451,825 403.982,04	36	548.454,725 403.982,234	2.906	36	548.454,725 403.982,234	37	548.459,559 403.982,732	4.86
37	548.459,559 403.982,732	38	548.487,747 403.985,799	28.354	38	548.487,747 403.985,799	39	548.497,676 403.986,786	9.978	39	548.497,676 403.986,786	40	548.506,825 403.987,727	9.197
40	548.506,825 403.987,727	41	548.510,143 403.988,105	3.339	41	548.510,143 403.988,105	42	548.518,373 403.989,151	8.296	42	548.518,373 403.989,151	43	548.520,743 403.989,419	2.385
43	548.520,743 403.989,419	44	548.521,662 403.989,507	0.923	44	548.521,662 403.989,507	45	548.523,16 403.989,612	1.502	45	548.523,16 403.989,612	46	548.524,923 403.989,669	1.764
46	548.524,923 403.989,669	47	548.526,453 403.989,687	1.53	47	548.526,453 403.989,687	48	548.528,142 403.989,681	1.689	48	548.528,142 403.989,681	49	548.529,769 403.989,66	1.627
49	548.529,769 403.989,66	50	548.531,526 403.989,615	1.758	50	548.531,526 403.989,615	51	548.532,985 403.989,551	1.46	51	548.532,985 403.989,551	52	548.534,058 403.989,483	1.075
52	548.534,058 403.989,483	53	548.535,565 403.989,333	1.514	53	548.535,565 403.989,333	54	548.536,314 403.989,228	0.756	54	548.536,314 403.989,228	55	548.537,531 403.989,029	1.233
55	548.537,531 403.989,029	56	548.539,127 403.988,74	1.622	56	548.539,127 403.988,74	57	548.541,927 403.988,178	2.856	57	548.541,927 403.988,178	58	548.548,671 403.986,769	6.89
58	548.548,671 403.986,769	59	548.551,458 403.986,213	2.842	59	548.551,458 403.986,213	60	548.554,665 403.985,625	3.26	60	548.554,665 403.985,625	61	548.555,642 403.993,409	7.845
61	548.555,642 403.993,409	62	548.553,479 403.991,454	2.916	62	548.553,479 403.991,454	63	548.549,922 403.990,47	3.691	63	548.549,922 403.990,47	64	548.543,781 403.991,393	6.21
64	548.543,781 403.991,393	65	548.531,173 403.992,592	12.665	65	548.531,173 403.992,592	66	548.519,75 403.993,436	11.454	66	548.519,75 403.993,436	67	548.514,097 403.993,13	5.661
67	548.514,097 403.993,13	68	548.497,794 403.993,549	16.308	68	548.497,794 403.993,549	69	548.487,443 403.991,889	10.483	69	548.487,443 403.991,889	70	548.473,17 403.988,716	14.621
70	548.473,17 403.988,716	71	548.447,692 403.986,227	25.599	71	548.447,692 403.986,227	72	548.435,521 403.985,626	12.186	72	548.435,521 403.985,626	73	548.415,79 403.989,012	20.019
73	548.415,79 403.989,012	74	548.405,914 403.993,866	11.004	74	548.405,914 403.993,866	75	548.400,21 403.997,474	6.749	75	548.400,21 403.997,474	76	548.385,528 404.008,291	18.236
76	548.385,528 404.008,291	77	548.371,067 404.020,311	18.804	77	548.371,067 404.020,311	78	548.360,126 404.027,513	13.099	78	548.360,126 404.027,513	79	548.344,799 404.039,52	19.47
79	548.344,799 404.039,52	80	548.343,062 404.040,665	2.08	80	548.343,062 404.040,665	81	548.337,158 404.044,705	7.154	81	548.337,158 404.044,705	82	548.329,33 404.050,062	9.486
82	548.329,33 404.050,062	83	548.322,665 404.054,623	8.076	83	548.322,665 404.054,623	84	548.314,273 404.061,662	10.953	84	548.314,273 404.061,662	85	548.306,949 404.067,805	9.559
85	548.306,949 404.067,805	86	548.296,992 404.076,359	13.127	86	548.296,992 404.076,359	87	548.292,778 404.078,646	4.795	87	548.292,778 404.078,646	88	548.287,261 404.081,64	6.277
88	548.287,261 404.081,64	89	548.268,572 404.084,424	18.895	89	548.268,572 404.084,424	90	548.257,225 404.086,115	11.472	90	548.257,225 404.086,115	91	548.248,86 404.088,732	8.765
91	548.248,86 404.088,732	92	548.244,374 404.091,422	5.231	92	548.244,374 404.091,422	93	548.240,068 404.095,529	5.951	93	548.240,068 404.095,529	94	548.238,736 404.096,799	1.84
94	548.238,736 404.096,799	95	548.228,928 404.110,407	16.774	95	548.228,928 404.110,407	1	548.223,068 404.119,835	11.101					

** Lungimile segmentelor sunt determinate în planul de proiecție Stereo 70 și sunt rotunjite la 1 milimetru.

*** Distanța dintre puncte este formată din segmente cumulate ce sunt mai mici decât valoarea 1 milimetru.

**DATE DESPRE IMOBILUL NR. 2021**

Oficiul de Cadastru și Publicitate Imobiliară PRAHOVA
Biroul de Cadastru și Publicitate Imobiliară Câmpina

A. Partea I. Descrierea imobilului

TEREN Intravilan

Nr. CF vechi:202
Nr. cadastral vechi:275

Adresa: Loc. Plaiu, Nr. 216, Jud. Prahova

Nr. Crt	Nr cadastral Nr. topografic	Suprafața* (mp)	Observații / Referințe
A1	20972	Din acte: 2.714 Masurata: 2.671	Sector cadastral:11 Teren imprejmuit; pct. Acasa

Construcții

Crt	Nr cadastral Nr. topografic	Adresa	Observații / Referințe
A1.1	20972-C1	Loc. Plaiu, Nr. 216, Jud. Prahova	Nr. niveluri:1; S. construita la sol:64 mp; C1-locuinta sc-64 mp
A1.2	20972-C2	Loc. Plaiu, Nr. 216, Jud. Prahova	Nr. niveluri:1; S. construita la sol:45 mp; C2- anexa
A1.3	20972-C3	Loc. Plaiu, Nr. 216, Jud. Prahova	Nr. niveluri:1; S. construita la sol:21 mp; C3- anexa

B. Partea II. Proprietari și acte

Inscrieri privitoare la dreptul de proprietate și alte drepturi reale		Referințe
13628 / 28/02/2023		
Act Notarial nr. 41, din 28/02/2023 emis de Pop Mihaela Cristina;		
B2	Intabulare, drept de PROPRIETATE, dobandit prin Succesiune, cota actuala 1/1, cota initiala 1/1 1) CĂCIULĂ ION	A1, A1.1, A1.2, A1.3

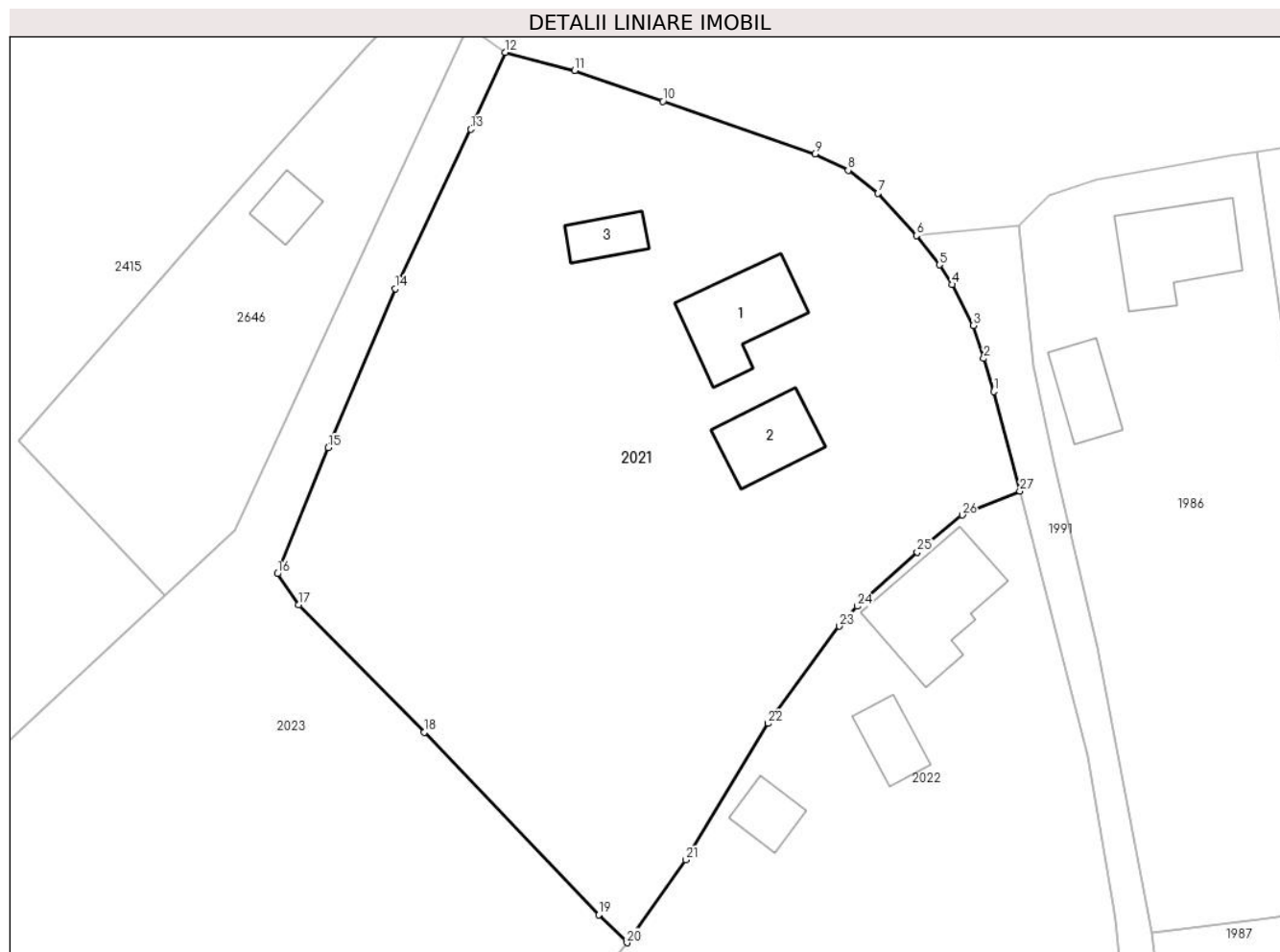
C. Partea III. SARCINI .

Inscrieri privind dezmembramintele dreptului de proprietate, drepturi reale de garanție și sarcini	Referințe
NU SUNT	

Teren

Nr cadastral	Suprafața (mp)*	Observații / Referințe
20972	Din acte: 2.714 Masurata: 2.671	pct. Acasa

* Suprafața este determinată în planul de proiecție Stereo 70.



Date referitoare la teren

Crt	Categorie folosință	Intra vilan	Suprafața (mp)	Tarla	Parcelă	Nr. topo	Observații / Referințe
1	curți constructii	DA	755	38	1303	-	
2	arabil	DA	1.916	38	1302	-	

Date referitoare la construcții

Crt	Număr	Destinație construcție	Supraf. (mp)	Situație juridică	Observații / Referințe
A1.1	20972-C1	construcții de locuințe	64	Cu acte	Nr. niveluri:1; S. construita la sol:64 mp; C1-locuinta sc- 64 mp
A1.2	20972-C2	construcții de locuințe	45	Cu acte	Nr. niveluri:1; S. construita la sol:45 mp; C2-anexa
A1.3	20972-C3	construcții anexa	21	Cu acte	Nr. niveluri:1; S. construita la sol:21 mp; C3-anexa

Lungime Segmente

1) Valorile lungimilor segmentelor sunt obținute din proiecție în plan.

Punct început	X / Y	Punct sfârșit	X / Y	Lungime segment (** (m))
1	548.545,032 404.066,661	2	548.544,174 404.069,441	2.909

Punct început	X / Y	Punct sfârșit	X / Y	Lungime segment (** (m))
2	548.544,174 404.069,441	3	548.543,317 404.072,221	2.909

Punct început	X / Y	Punct sfârșit	X / Y	Lungime segment (** (m)
3	548.543,317 404.072,221	4	548.541,519 404.075,659	3.88
5	548.540,438 404.077,318	6	548.538,504 404.079,784	3.134
7	548.535,281 404.083,345	8	548.532,767 404.085,272	3.168
9	548.529,966 404.086,652	10	548.517,183 404.091,099	13.534
11	548.509,76 404.093,682	12	548.503,885 404.095,203	6.069
13	548.500,999 404.088,726	14	548.494,632 404.075,309	14.851
15	548.488,988 404.061,941	16	548.484,734 404.051,331	11.431
17	548.486,517 404.048,705	18	548.497,081 404.037,976	15.057
19	548.511,771 404.022,619	20	548.514,159 404.020,269	3.35
21	548.519,087 404.027,245	22	548.526,027 404.038,73	13.419
23	548.532,022 404.046,912	24	548.533,515 404.048,585	2.242
25	548.538,569 404.053,151	26	548.542,362 404.056,262	4.906
27	548.547,216 404.058,282	1	548.545,032 404.066,661	8.659

Punct început	X / Y	Punct sfârșit	X / Y	Lungime segment (** (m)
4	548.541,519 404.075,659	5	548.540,438 404.077,318	1.98
6	548.538,504 404.079,784	7	548.535,281 404.083,345	4.803
8	548.532,767 404.085,272	9	548.529,966 404.086,652	3.122
10	548.517,183 404.091,099	11	548.509,76 404.093,682	7.86
12	548.503,885 404.095,203	13	548.500,999 404.088,726	7.091
14	548.494,632 404.075,309	15	548.488,988 404.061,941	14.511
16	548.484,734 404.051,331	17	548.486,517 404.048,705	3.174
18	548.497,081 404.037,976	19	548.511,771 404.022,619	21.252
20	548.514,159 404.020,269	21	548.519,087 404.027,245	8.541
22	548.526,027 404.038,73	23	548.532,022 404.046,912	10.143
24	548.533,515 404.048,585	25	548.538,569 404.053,151	6.811
26	548.542,362 404.056,262	27	548.547,216 404.058,282	5.258

** Lungimile segmentelor sunt determinate în planul de proiecție Stereo 70 și sunt rotunjite la 1 milimetru.

*** Distanța dintre puncte este formată din segmente cumulate ce sunt mai mici decât valoarea 1 milimetru.

**DATE DESPRE IMOBILUL NR. 2022**

Oficiul de Cadastru și Publicitate Imobiliară PRAHOVA
Biroul de Cadastru și Publicitate Imobiliară Câmpina

A. Partea I. Descrierea imobilului

TEREN Intravilan

Adresa: Loc. Plaiu, Nr. 217, Jud. Prahova

Nr. Crt	Nr cadastral Nr. topografic	Suprafața* (mp)	Observații / Referințe
A1		2.366	Sector cadastral:11 Teren imprejmuit;

Construcții

Crt	Nr cadastral Nr. topografic	Adresa	Observații / Referințe
A1.1		Loc. Plaiu, Nr. 217, Jud. Prahova	Nr. niveluri:1; S. construita la sol:79 mp; Locuinta (P) din lemn, acoperita cu tabla, anul 1940.
A1.2		Loc. Plaiu, Nr. 217, Jud. Prahova	Nr. niveluri:1; S. construita la sol:26 mp; Anexa (P) din lemn, acoperita cu tabla, anul 1940.
A1.3		Loc. Plaiu, Nr. 217, Jud. Prahova	Nr. niveluri:1; S. construita la sol:22 mp; Anexa (P) din lemn, acoperita cu tabla.

B. Partea II. Proprietari și acte

Inscrieri privitoare la dreptul de proprietate și alte drepturi reale		Referințe
/		
Act Notarial nr. 831, din 17/07/1947 emis de NSL Campina;		
B1	Intabulare, drept de PROPRIETATE, dobandit prin Conventie, cota actuala 1/1, cota initiala 1/1 1) MANTA ELISAVETA	A1
Act Normativ nr. LEGEA 7, din 13/03/1996 emis de PARLAMENTUL ROMANIEI (Adeverinta 1878/ 18.03.2024 act administrativ emis de Primaria Provita de Sus);		
B2	Intabulare, drept de PROPRIETATE, dobandit prin Lege, cota actuala 1/1, cota initiala 1/1 1) MANTA ELISAVETA	A1.1, A1.2, A1.3

C. Partea III. SARCINI .

Inscrieri privind dezmembramintele dreptului de proprietate, drepturi reale de garanție și sarcini	Referințe
NU SUNT	

Teren

Nr cadastral	Suprafața (mp)*	Observații / Referințe
	2.366	

* Suprafața este determinată în planul de proiecție Stereo 70.



Date referitoare la teren

Crt	Categorie folosință	Intra vilan	Suprafața (mp)	Tarla	Parcelă	Nr. topo	Observații / Referințe
1	curți constructii	DA	810	38	1304	-	
2	arabil	DA	1.556	38	1305, 1306	-	

Date referitoare la construcții

Crt	Număr	Destinație construcție	Supraf. (mp)	Situație juridică	Observații / Referințe
A1.1		construcții de locuințe	79	Cu acte	Nr. niveluri:1; S. construita la sol:79 mp; Locuinta (P) din lemn, acoperita cu tabla, anul 1940.
A1.2		construcții anexa	26	Cu acte	Nr. niveluri:1; S. construita la sol:26 mp; Anexa (P) din lemn, acoperita cu tabla, anul 1940.
A1.3		construcții anexa	22	Cu acte	Nr. niveluri:1; S. construita la sol:22 mp; Anexa (P) din lemn, acoperita cu tabla.

Lungime Segmente

1) Valorile lungimilor segmentelor sunt obținute din proiecție în plan.

Punct început	X / Y	Punct sfârșit	X / Y	Lungime segment (** (m)	Punct început	X / Y	Punct sfârșit	X / Y	Lungime segment (** (m)

Punct început	X / Y	Punct sfârșit	X / Y	Lungime segment (** (m))
1	548.547,216 404.058,282	2	548.542,362 404.056,262	5.258
3	548.538,569 404.053,151	4	548.533,515 404.048,585	6.811
5	548.532,022 404.046,912	6	548.526,027 404.038,73	10.143
7	548.519,087 404.027,245	8	548.514,159 404.020,269	8.541
9	548.512,293 404.017,814	10	548.500,732 404.003,413	18.467
11	548.497,794 403.993,549	12	548.514,097 403.993,13	16.308
13	548.519,75 403.993,436	14	548.531,173 403.992,592	11.454
15	548.543,781 403.991,393	16	548.549,922 403.990,47	6.21
17	548.553,479 403.991,454	18	548.555,642 403.993,409	2.916
19	548.556,166 403.994,677	20	548.556,92 403.998,897	4.287
21	548.556,111 404.013,764	22	548.555,247 404.022,153	8.433
23	548.555,029 404.023,484	24	548.552,974 404.036,009	12.692

Punct început	X / Y	Punct sfârșit	X / Y	Lungime segment (** (m))
2	548.542,362 404.056,262	3	548.538,569 404.053,151	4.906
4	548.533,515 404.048,585	5	548.532,022 404.046,912	2.242
6	548.526,027 404.038,73	7	548.519,087 404.027,245	13.419
8	548.514,159 404.020,269	9	548.512,293 404.017,814	3.084
10	548.500,732 404.003,413	11	548.497,794 403.993,549	10.292
12	548.514,097 403.993,13	13	548.519,75 403.993,436	5.661
14	548.531,173 403.992,592	15	548.543,781 403.991,393	12.665
16	548.549,922 403.990,47	17	548.553,479 403.991,454	3.691
18	548.555,642 403.993,409	19	548.556,166 403.994,677	1.372
20	548.556,92 403.998,897	21	548.556,111 404.013,764	14.889
22	548.555,247 404.022,153	23	548.555,029 404.023,484	1.349
24	548.552,974 404.036,009	1	548.547,216 404.058,282	23.005

** Lungimile segmentelor sunt determinate în planul de proiecție Stereo 70 și sunt rotunjite la 1 milimetru.

*** Distanța dintre puncte este formată din segmente cumulate ce sunt mai mici decât valoarea 1 milimetru.



DATE DESPRE IMOBILUL NR. 2023

Oficiul de Cadastru și Publicitate Imobiliară PRAHOVA
Biroul de Cadastru și Publicitate Imobiliară Câmpina

A. Partea I. Descrierea imobilului

TEREN Intravilan

Adresa: Loc. Plaiu, Jud. Prahova, Punct La Matache

Nr. Crt	Nr cadastral Nr. topografic	Suprafața* (mp)	Observații / Referințe
A1	21385	Din acte: 4.400 Masurata: 4.209	Sector cadastral:11 Teren imprejmuit;

B. Partea II. Proprietari și acte

Inscrieri privitoare la dreptul de proprietate și alte drepturi reale		Referințe
27346 / 06/07/2022		
Act Notarial nr. 232 CM, din 01/09/2008 emis de BNP Margarit Musat (act notarial nr 1380 Lichidare regim matrimonial din 18.03.2022, emis de BNP Pop Mihaela;act notarial nr 75 CM din 14.03.2022, emis de BNP Pop Mihaela;act notarial nr 83 CM din 24.04.2019, emis de BNP Pop Mihaela;act notarial nr 2229 Lichidare regim matrimonial din 24.04.2019, emis de BNP Pop Mihaela;act administrativ nr 3763 adeverinta din 25.05.2022, emis de Primaria Provita de Sus;act administrativ nr 3761 fiscal din 25.05.2022, emis de Primaria Provita de Sus;act notarial nr 82 CM din 18.03.2022, emis de BNP Pop Mihaela);		
B1	Intabulare, drept de PROPRIETATE, dobandit prin Succesiune, cota actuala 1/5, cota initiala 1/5 1) GORAN ION	A1
B2	Intabulare, drept de PROPRIETATE, dobandit prin Succesiune, cota actuala 1/5, cota initiala 1/5 1) COJOCARU VASILA	A1
B3	Intabulare, drept de PROPRIETATE, dobandit prin Succesiune, cota actuala 1/5, cota initiala 1/5 1) GORAN GHEORGHE	A1
B4	Intabulare, drept de PROPRIETATE, dobandit prin Succesiune, cota actuala 1/10, cota initiala 1/10 1) MARIN LUCIAN-MARIAN	A1
B5	Intabulare, drept de PROPRIETATE, dobandit prin Succesiune, cota actuala 1/10, cota initiala 1/10 1) MARIN CONSTANTIN	A1
B6	Intabulare, drept de PROPRIETATE, dobandit prin Succesiune, cota actuala 1/20, cota initiala 1/20 1) GORAN ELENA	A1
B7	Intabulare, drept de PROPRIETATE, dobandit prin Succesiune, cota actuala 1/20, cota initiala 1/20 1) NECULA DANIELA	A1
B8	Intabulare, drept de PROPRIETATE, dobandit prin Succesiune, cota actuala 1/20, cota initiala 1/20 1) NECULA ELENA-JUSTINA	A1
B9	Intabulare, drept de PROPRIETATE, dobandit prin Succesiune, cota actuala 1/20, cota initiala 1/20 1) GORAN ION-CIPRIAN	A1

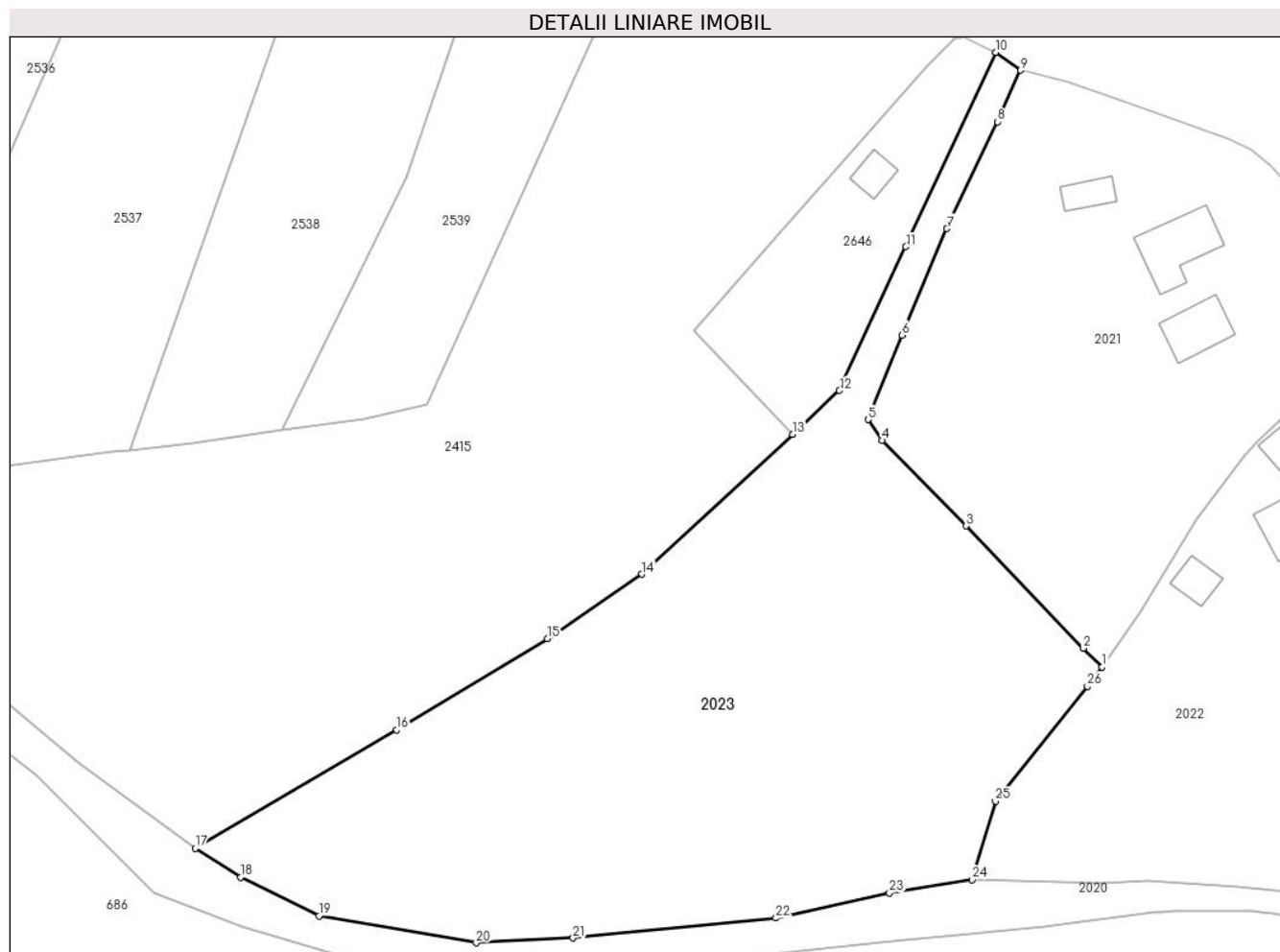
C. Partea III. SARCINI .

Inscrieri privind dezmembramintele dreptului de proprietate, drepturi reale de garanție și sarcini	Referințe
NU SUNT	

Teren

Nr cadastral	Suprafața (mp)*	Observații / Referințe
21385	Din acte: 4.400 Masurata: 4.209	

* Suprafața este determinată în planul de proiecție Stereo 70.



Date referitoare la teren

Crt	Categorie folosință	Intra vilan	Suprafața (mp)	Tarla	Parcelă	Nr. topo	Observații / Referințe
1	faneata	DA	4.209	38	1298, 1301	-	

Lungime Segmente

1) Valorile lungimilor segmentelor sunt obținute din proiecție în plan.

Punct început	X / Y	Punct sfârșit	X / Y	Lungime segment (** (m)
1	548.514,159 404.020,269	2	548.511,771 404.022,619	3.35
3	548.497,081 404.037,976	4	548.486,517 404.048,705	15.057
5	548.484,734 404.051,331	6	548.488,988 404.061,941	11.431
7	548.494,632 404.075,309	8	548.500,999 404.088,726	14.851
9	548.503,885 404.095,203	10	548.500,788 404.097,444	3.823

Punct început	X / Y	Punct sfârșit	X / Y	Lungime segment (** (m)
2	548.511,771 404.022,619	3	548.497,081 404.037,976	21.252
4	548.486,517 404.048,705	5	548.484,734 404.051,331	3.174
6	548.488,988 404.061,941	7	548.494,632 404.075,309	14.511
8	548.500,999 404.088,726	9	548.503,885 404.095,203	7.091
10	548.500,788 404.097,444	11	548.489,502 404.073,05	26.878

Punct început	X / Y	Punct sfârșit	X / Y	Lungime segment (** (m)
11	548.489,502 404.073,05	12	548.481,143 404.054,985	19.905
13	548.475,247 404.049,487	14	548.456,332 404.031,913	25.819
15	548.444,489 404.023,805	16	548.425,526 404.012,382	22.138
17	548.400,21 403.997,474	18	548.405,914 403.993,866	6.749
19	548.415,79 403.989,012	20	548.435,521 403.985,626	20.019
21	548.447,692 403.986,227	22	548.473,17 403.988,716	25.599
23	548.487,443 403.991,889	24	548.497,794 403.993,549	10.483
25	548.500,732 404.003,413	26	548.512,293 404.017,814	18.467

Punct început	X / Y	Punct sfârșit	X / Y	Lungime segment (** (m)
12	548.481,143 404.054,985	13	548.475,247 404.049,487	8.062
14	548.456,332 404.031,913	15	548.444,489 404.023,805	14.353
16	548.425,526 404.012,382	17	548.400,21 403.997,474	29.379
18	548.405,914 403.993,866	19	548.415,79 403.989,012	11.004
20	548.435,521 403.985,626	21	548.447,692 403.986,227	12.186
22	548.473,17 403.988,716	23	548.487,443 403.991,889	14.621
24	548.497,794 403.993,549	25	548.500,732 404.003,413	10.292
26	548.512,293 404.017,814	1	548.514,159 404.020,269	3.084

** Lungimile segmentelor sunt determinate în planul de proiecție Stereo 70 și sunt rotunjite la 1 milimetru.

*** Distanța dintre puncte este formată din segmente cumulate ce sunt mai mici decât valoarea 1 milimetru.



DATE DESPRE IMOBILUL NR. 2028

Oficiul de Cadastru și Publicitate Imobiliară PRAHOVA
Biroul de Cadastru și Publicitate Imobiliară Câmpina

A. Partea I. Descrierea imobilului

TEREN Intravilan

Adresa: Loc. Provita De Sus, Jud. Prahova

Nr. Crt	Nr cadastral Nr. topografic	Suprafața* (mp)	Observații / Referințe
A1		1	Sector cadastral:17 Teren imprejmuit;

Construcții

Crt	Nr cadastral Nr. topografic	Adresa	Observații / Referințe
A1.1		Loc. Provita De Sus, Jud. Prahova	Nr. niveluri:1; S. construita la sol:1 mp;

B. Partea II. Proprietari și acte

Inscrieri privitoare la dreptul de proprietate și alte drepturi reale		Referințe
/		
Act Normativ nr. 123, din 10/07/2012 emis de PARLAMENTUL ROMANIEI;		
B1	Intabulare, drept de PROPRIETATE, dobandit prin Lege, cota actuala 1/1, cota initiala 1/1 1) STATUL ROMAN , CIF:99999999999999 <i>OBSERVATII: Domeniu public</i>	A1
Act Normativ nr. 980, din 16/12/2015 emis de GUVERNUL ROMANIEI;		
B2	Intabulare, drept de ADMINISTRARE, dobandit prin Lege, cota actuala 1/1, cota initiala 1/1 1) MINISTERUL ECONOMIEI, ENERGIEI SI MEDIULUI DE AFACERI , CIF:99999999999999	A1
Act Administrativ nr. 9, din 07/10/2005 emis de Ministerul Economiei si Comertului ((act aditional nr. 1/10.06.2008 emis de MINISTERUL ECONOMIEI SI FINANTELOR, act aditional nr. 2/18.06.2015 emis de MINISTERUL ENERGIEI, INTEPRINDERILOR MICI SI MIJLOCII SI MEDIULUI DE AFACERI, act aditional nr. 3/10.02.2016 emis de MINISTERUL ENERGIEI, act aditional nr. 4/02.03.2017 emis de MINISTERUL ENERGIEI, act aditional nr. 5/2020, act aditional nr. 6/30.10.2020, Certificat de Inregistrare a Societatii ,, DISTRIBUTIE ENERGIE ELECTRICA ,, SA emis de ORC Cluj la data de 27.02.2002, H.G.R. nr. 1342/2001 privind reorganizarea Societatii Comerciale de Distributie si Furnizare a Energiei Electrice ,,Electrica,, SA, Protocol 6045/12.04.2002 incheiat intre Societatea Comerciala de Distributie si Furnizare a Energiei Electrice ,,Electrica,, SA si Societatea Comerciala Filiala de distributie si Furnizare a Energiei Electrice ,,Electrica Muntenia Nord,, SA, incheiere de indreptare eroare materiala civila emisa de Tribunalul Comercial Cluj la data de 26.11.2020, Certificat de Inregistrare mentiuni nr. 128194/15.12.2020 emis de ORC Cluj, Certificat de Inregistrare a Societatii ,,DISTRIBUTIE ENERGIE ELECTRICA SA,, emis de ORC Cluj la data de 31.12.2020, Certificat de Inregistrare mentiuni nr. 802/07.02.2021 emis de ORC Cluj, Certificat de Inregistrare a SUCURSALEI DE DISTRIBUTIE A ENERGIEI ELECTRICE PLOIESTI, emis de ORC Prahova la data de 28.03.2002, Certificat de radiere a Societatii de Distributie a Energiei Electrice Muntenia Nord SA nr. 83302 din 31.12.2020).);		
B3	Intabulare, drept de CONCESIUNE, dobandit prin Lege, cota actuala 1/1, cota initiala 1/1 1) DISTRIBUTIE ENERGIE ELECTRICA ROMANIA SA , CIF:14476722, prin Sucursala de Distributie a Energiei Electrice Prahova <i>OBSERVATII: prin Sucursala de Distributie a Energiei Electrice Prahova</i>	A1
Act Normativ nr. 1342, din 27/12/2001 emis de GUVERNUL ROMANIEI ((Protocol 6045/12.04.2022));		
B4	Intabulare, drept de PROPRIETATE, dobandit prin Lege, cota actuala 1/1, cota initiala 1/1 1) DISTRIBUTIE ENERGIE ELECTRICA ROMANIA SA , CIF:14476722, prin Sucursala de Distributie a Energiei Electrice Prahova <i>OBSERVATII: prin Sucursala de Distributie a Energiei Electrice Prahova</i>	A1.1

C. Partea III. SARCINI .


Inscrieri privind dezmembramintele dreptului de proprietate, drepturi reale de garanție și sarcini	Referințe
NU SUNT	

Teren

Nr cadastral	Suprafața (mp)*	Observații / Referințe
	1	

* Suprafața este determinată în planul de proiecție Stereo 70.

DETALII LINIARE IMOBIL



Date referitoare la teren

Crt	Categorie folosință	Intra vilan	Suprafața (mp)	Tarla	Parcelă	Nr. topo	Observații / Referințe
1	curti constructii	DA	1	28	-	-	

Date referitoare la construcții

Crt	Număr	Destinație construcție	Supraf. (mp)	Situație juridică	Observații / Referințe
A1.1		construcții industriale și edilitare	1	Cu acte	Nr. niveluri:1; S. construita la sol:1 mp;

Lungime Segmente

1) Valorile lungimilor segmentelor sunt obținute din proiecție în plan.

Punct început	X / Y	Punct sfârșit	X / Y	Lungime segment (** (m)
1	550.332,406 404.019,688	2	550.331,407 404.019,738	1.0
2	550.331,407 404.019,738	3	550.331,357 404.018,74	0.999
3	550.331,357 404.018,74	4	550.332,356 404.018,69	1.0

Punct început	X / Y	Punct sfârșit	X / Y	Lungime segment (** (m)
4	550.332,356 404.018,69	1	550.332,406 404.019,688	0.999

** Lungimile segmentelor sunt determinate în planul de proiecție Stereo 70 și sunt rotunjite la 1 milimetru.

*** Distanța dintre puncte este formată din segmente cumulate ce sunt mai mici decât valoarea 1 milimetru.

**DATE DESPRE IMOBILUL NR. 2060**

Oficiul de Cadastru și Publicitate Imobiliară PRAHOVA
Biroul de Cadastru și Publicitate Imobiliară Câmpina

A. Partea I. Descrierea imobilului

TEREN Intravilan

Adresa: Loc. Provita De Sus, Jud. Prahova

Nr. Crt	Nr cadastral Nr. topografic	Suprafața* (mp)	Observații / Referințe
A1		808	Sector cadastral:18 Teren imprejmuit;

Construcții

Crt	Nr cadastral Nr. topografic	Adresa	Observații / Referințe
A1.1		Loc. Provita De Sus, Jud. Prahova	Nr. niveluri:1; S. construita la sol:55 mp;

B. Partea II. Proprietari și acte

Inscrieri privitoare la dreptul de proprietate și alte drepturi reale		Referințe
/		
Act Normativ nr. LEGEA 7, din 13/03/1996 emis de PARLAMENTUL ROMANIEI;		
B1	Inscrierea provizorie, drept de PROPRIETATE, dobandit prin Lege, cota actuala 1/1, cota initiala 1/1 1) NEIDENTIFICAT NEIDENTIFICAT	A1, A1.1
B2	Se noteaza faptul ca imobilul are proprietar neidentificat.	A1, A1.1

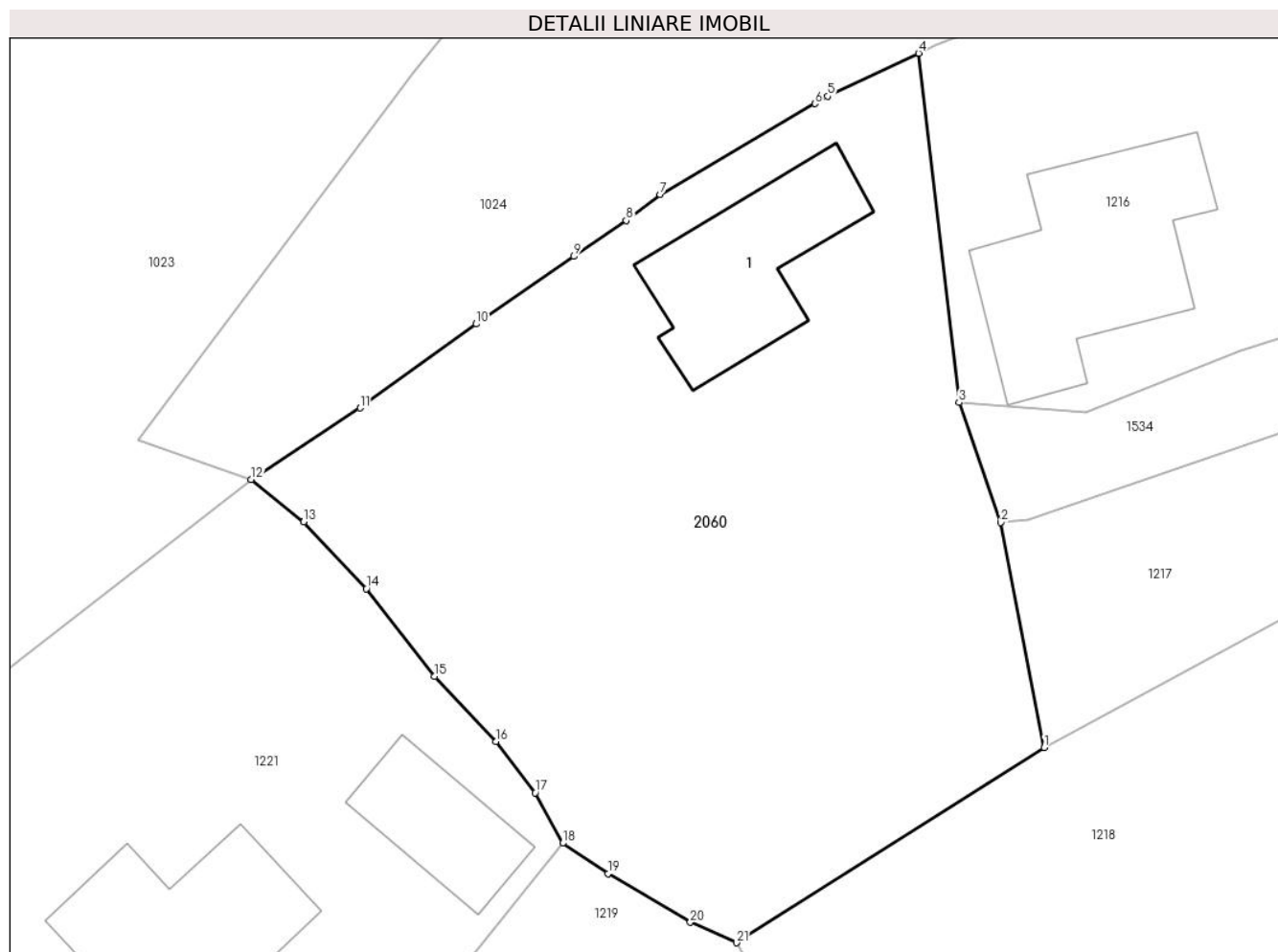
C. Partea III. SARCINI .

Inscrieri privind dezmembramintele dreptului de proprietate, drepturi reale de garanție și sarcini	Referințe
NU SUNT	

Teren

Nr cadastral	Suprafața (mp)*	Observații / Referințe
	808	

* Suprafața este determinată în planul de proiecție Stereo 70.



Date referitoare la teren

Crt	Categorie folosință	Intravilan	Suprafața (mp)	Tarla	Parcelă	Nr. topo	Observații / Referințe
1	curți constructii	DA	238	51	1927, 1928, 1929	-	
2	arabil	DA	570	51	1927, 1928, 1929	-	

Date referitoare la construcții

Crt	Număr	Destinație construcție	Supraf. (mp)	Situație juridică	Observații / Referințe
A1.1		construcții de locuințe	55	Cu acte	Nr. niveluri:1; S. construita la sol:55 mp;

Lungime Segmente

1) Valorile lungimilor segmentelor sunt obținute din proiecție în plan.

Punct început	X / Y	Punct sfârșit	X / Y	Lungime segment (** (m)
1	549.768,237 403.364,355	2	549.766,27 403.374,594	10.426
3	549.764,36 403.380,05	4	549.762,524 403.395,929	15.985
5	549.758,386 403.393,976	6	549.757,811 403.393,639	0.666

Punct început	X / Y	Punct sfârșit	X / Y	Lungime segment (** (m)
2	549.766,27 403.374,594	3	549.764,36 403.380,05	5.781
4	549.762,524 403.395,929	5	549.758,386 403.393,976	4.576
6	549.757,811 403.393,639	7	549.750,757 403.389,513	8.172

Punct început	X / Y	Punct sfârşit	X / Y	Lungime segment (** (m)
7	549.750,757 403.389,513	8	549.749,22 403.388,325	1.943
9	549.746,846 403.386,688	10	549.742,397 403.383,62	5.404
11	549.737,111 403.379,806	12	549.732,157 403.376,546	5.93
13	549.734,545 403.374,619	14	549.737,392 403.371,58	4.164
15	549.740,501 403.367,604	16	549.743,306 403.364,642	4.079
17	549.745,081 403.362,301	18	549.746,33 403.360,013	2.607
19	549.748,388 403.358,634	20	549.752,138 403.356,416	4.357
21	549.754,233 403.355,487	1	549.768,237 403.364,355	16.576

Punct început	X / Y	Punct sfârşit	X / Y	Lungime segment (** (m)
8	549.749,22 403.388,325	9	549.746,846 403.386,688	2.884
10	549.742,397 403.383,62	11	549.737,111 403.379,806	6.518
12	549.732,157 403.376,546	13	549.734,545 403.374,619	3.069
14	549.737,392 403.371,58	15	549.740,501 403.367,604	5.047
16	549.743,306 403.364,642	17	549.745,081 403.362,301	2.938
18	549.746,33 403.360,013	19	549.748,388 403.358,634	2.477
20	549.752,138 403.356,416	21	549.754,233 403.355,487	2.292

** Lungimile segmentelor sunt determinate în planul de proiecție Stereo 70 și sunt rotunjite la 1 milimetru.

*** Distanța dintre puncte este formată din segmente cumulate ce sunt mai mici decât valoarea 1 milimetru.

**DATE DESPRE IMOBILUL NR. 2061**

Oficiul de Cadastru și Publicitate Imobiliară PRAHOVA
Biroul de Cadastru și Publicitate Imobiliară Câmpina

A. Partea I. Descrierea imobilului

TEREN Intravilan

Adresa: Loc. Provita De Sus, Jud. Prahova

Nr. Crt	Nr cadastral Nr. topografic	Suprafața* (mp)	Observații / Referințe
A1		1.574	Sector cadastral:18 Teren imprejmuit;

Construcții

Crt	Nr cadastral Nr. topografic	Adresa	Observații / Referințe
A1.1		Loc. Provita De Sus, Jud. Prahova	Nr. niveluri:1; S. construita la sol:113 mp;

B. Partea II. Proprietari și acte

Inscrieri privitoare la dreptul de proprietate și alte drepturi reale	Referințe
/	
Act Normativ nr. LEGEA 7, din 13/03/1996 emis de PARLAMENTUL ROMANIEI;	
B1	Inscrierea provizorie, drept de PROPRIETATE, dobandit prin Lege, cota actuala 1/1, cota initiala 1/1 1) NEIDENTIFICAT NEIDENTIFICAT
B2	Se noteaza faptul ca imobilul are proprietar neidentificat.
	A1, A1.1

C. Partea III. SARCINI .

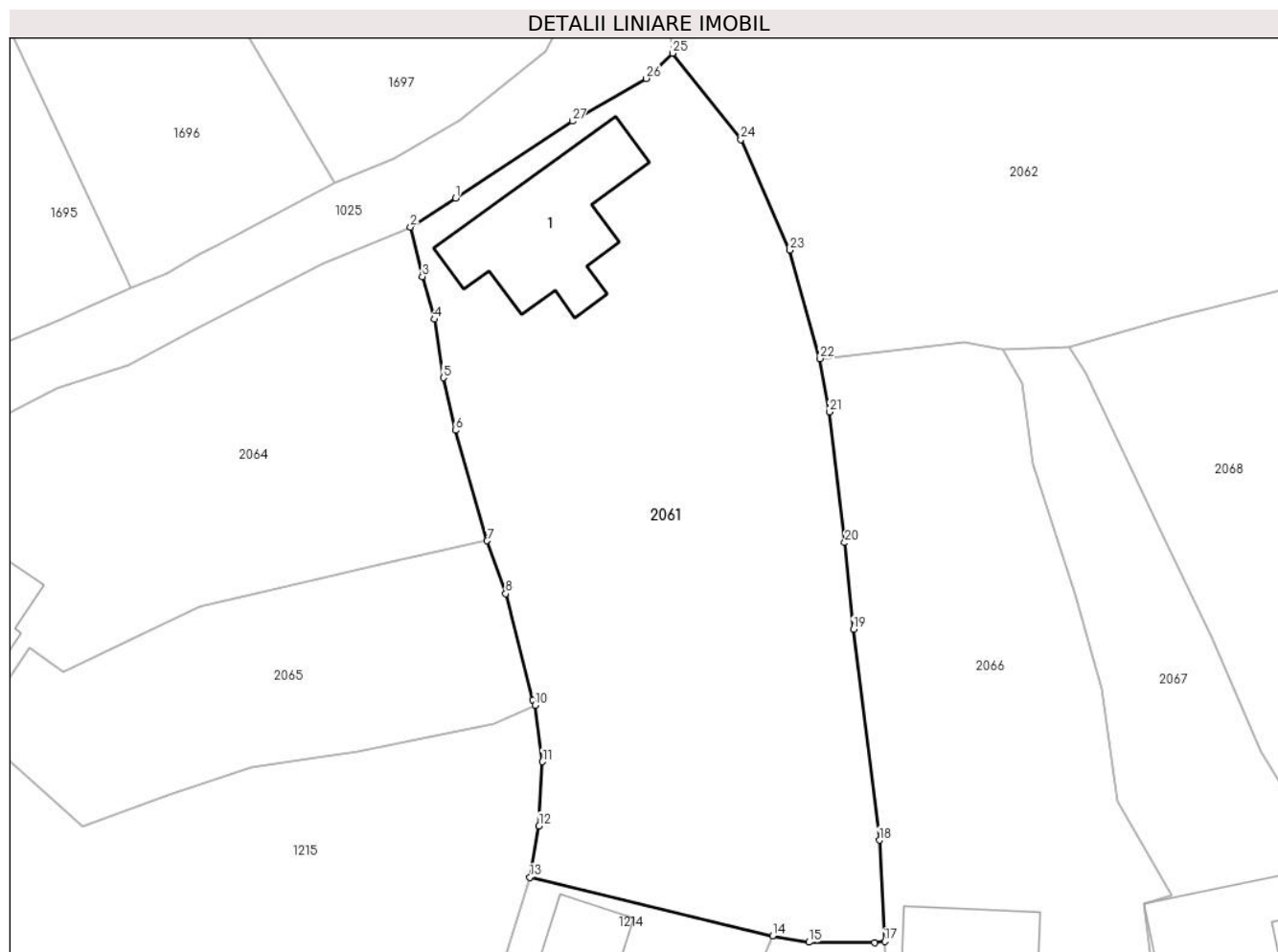
Inscrieri privind dezmembramintele dreptului de proprietate, drepturi reale de garanție și sarcini	Referințe
NU SUNT	

Anexa Nr. 1 La Partea I

Teren

Nr cadastral	Suprafața (mp)*	Observații / Referințe
	1.574	

* Suprafața este determinată în planul de proiecție Stereo 70.



Date referitoare la teren

Crt	Categorie folosință	Intravilan	Suprafața (mp)	Tarla	Parcelă	Nr. topo	Observații / Referințe
1	curți constructii	DA	369	53	-	-	
2	faneata	DA	1.205	53	-	-	

Date referitoare la construcții

Crt	Număr	Destinație construcție	Supraf. (mp)	Situație juridică	Observații / Referințe
A1.1		construcții de locuințe	113	Cu acte	Nr. niveluri:1; S. construita la sol:113 mp;

Lungime Segmente

1) Valorile lungimilor segmentelor sunt obținute din proiecție în plan.

Punct început	X / Y	Punct sfârșit	X / Y	Lungime segment (** (m)
1	549.833,384 403.478,272	2	549.829,981 403.476,107	4.033
3	549.830,868 403.472,377	4	549.831,768 403.469,167	3.334
5	549.832,468 403.464,765	6	549.833,356 403.460,803	4.06

Punct început	X / Y	Punct sfârșit	X / Y	Lungime segment (** (m)
2	549.829,981 403.476,107	3	549.830,868 403.472,377	3.834
4	549.831,768 403.469,167	5	549.832,468 403.464,765	4.457
6	549.833,356 403.460,803	7	549.835,737 403.452,487	8.65

Punct început	X / Y	Punct sfârșit	X / Y	Lungime segment (** (m)
7	549.835,737 403.452,487	8	549.837,154 403.448,513	4.219
9	549.839,196 403.440,488	10	549.839,355 403.440,104	0.416
11	549.839,904 403.435,859	12	549.839,66 403.431,022	4.843
13	549.838,965 403.427,164	14	549.857,25 403.422,742	18.812
15	549.859,987 403.422,278	16	549.864,924 403.422,233	4.937
17	549.865,703 403.422,329	18	549.865,295 403.429,95	7.632
19	549.863,338 403.445,828	20	549.862,693 403.452,352	6.556
21	549.861,525 403.462,184	22	549.860,833 403.466,2	4.075
23	549.858,559 403.474,374	24	549.854,864 403.482,701	9.11
25	549.849,716 403.489,191	26	549.847,728 403.487,289	2.751
27	549.842,167 403.484,083	1	549.833,384 403.478,272	10.531

Punct început	X / Y	Punct sfârșit	X / Y	Lungime segment (** (m)
8	549.837,154 403.448,513	9	549.839,196 403.440,488	8.281
10	549.839,355 403.440,104	11	549.839,904 403.435,859	4.28
12	549.839,66 403.431,022	13	549.838,965 403.427,164	3.92
14	549.857,25 403.422,742	15	549.859,987 403.422,278	2.776
16	549.864,924 403.422,233	17	549.865,703 403.422,329	0.785
18	549.865,295 403.429,95	19	549.863,338 403.445,828	15.998
20	549.862,693 403.452,352	21	549.861,525 403.462,184	9.901
22	549.860,833 403.466,2	23	549.858,559 403.474,374	8.484
24	549.854,864 403.482,701	25	549.849,716 403.489,191	8.284
26	549.847,728 403.487,289	27	549.842,167 403.484,083	6.419

** Lungimile segmentelor sunt determinate în planul de proiecție Stereo 70 și sunt rotunjite la 1 milimetru.

*** Distanța dintre puncte este formată din segmente cumulate ce sunt mai mici decât valoarea 1 milimetru.

**DATE DESPRE IMOBILUL NR. 2062**

Oficiul de Cadastru și Publicitate Imobiliară PRAHOVA
Biroul de Cadastru și Publicitate Imobiliară Câmpina

A. Partea I. Descrierea imobilului

TEREN Intravilan

Adresa: Loc. Provita De Sus, Jud. Prahova

Nr. Crt	Nr cadastral Nr. topografic	Suprafața* (mp)	Observații / Referințe
A1		1.798	Sector cadastral:18 Teren imprejmuit;

B. Partea II. Proprietari și acte

Inscrieri privitoare la dreptul de proprietate și alte drepturi reale		Referințe
/		
Act Normativ nr. LEGEA 7, din 13/03/1996 emis de PARLAMENTUL ROMANIEI;		
B1	Inscrierea provizorie, drept de PROPRIETATE, dobandit prin Lege, cota actuala 1/1, cota initiala 1/1 1) NEIDENTIFICAT NEIDENTIFICAT	A1
B2	Se noteaza faptul ca imobilul are proprietar neidentificat.	A1

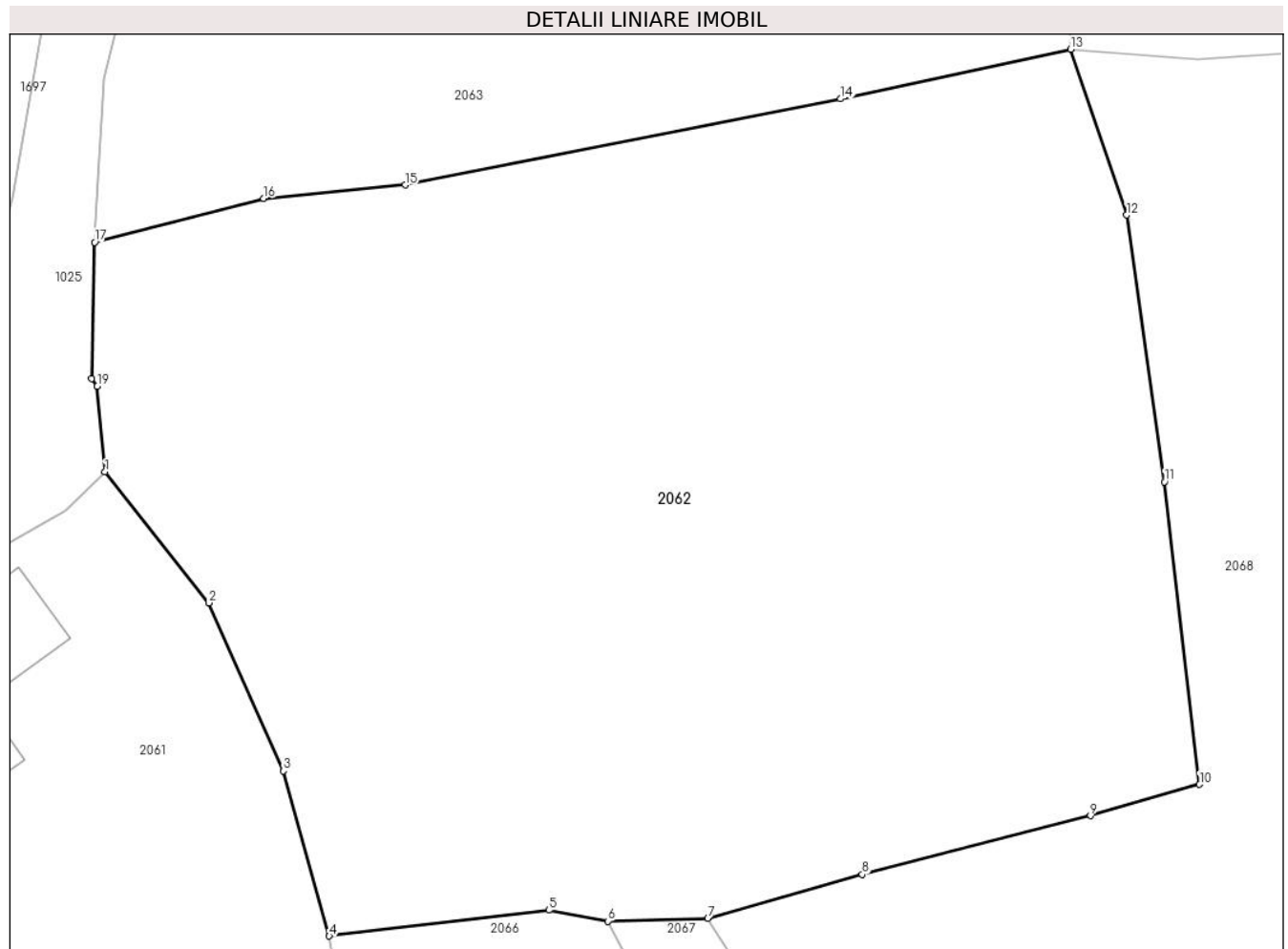
C. Partea III. SARCINI .

Inscrieri privind dezmembramintele dreptului de proprietate, drepturi reale de garanție și sarcini	Referințe
NU SUNT	

Teren

Nr cadastral	Suprafața (mp)*	Observații / Referințe
	1.798	

* Suprafața este determinată în planul de proiecție Stereo 70.



Date referitoare la teren

Crt	Categorie folosință	Intra vilan	Suprafața (mp)	Tarla	Parcelă	Nr. topo	Observații / Referințe
1	faneata	DA	1.798	53	-	-	

Lungime Segmente

1) Valorile lungimilor segmentelor sunt obținute din proiecție în plan.

Punct început	X / Y	Punct sfârșit	X / Y	Lungime segment (** (m)
1	549.849,716 403.489,191	2	549.854,864 403.482,701	8.284
2	549.854,864 403.482,701	3	549.858,559 403.474,374	9.11
3	549.858,559 403.474,374	4	549.860,833 403.466,2	8.484
4	549.860,833 403.466,2	5	549.871,725 403.467,478	10.967
5	549.871,725 403.467,478	6	549.874,636 403.466,932	2.962

Punct început	X / Y	Punct sfârșit	X / Y	Lungime segment (** (m)
6	549.874,636 403.466,932	7	549.879,601 403.467,058	4.967
7	549.879,601 403.467,058	8	549.887,26 403.469,254	7.968
8	549.887,26 403.469,254	9	549.898,574 403.472,158	11.681
9	549.898,574 403.472,158	10	549.903,986 403.473,711	5.63
10	549.903,986 403.473,711	11	549.902,245 403.488,698	15.088
11	549.902,245 403.488,698	12	549.900,382 403.501,916	13.349
12	549.900,382 403.501,916	13	549.897,606 403.510,128	8.669
13	549.897,606 403.510,128	14	549.886,189 403.507,667	11.679
14	549.886,189 403.507,667	15	549.864,595 403.503,405	22.011
15	549.864,595 403.503,405	16	549.857,579 403.502,742	7.047
16	549.857,579 403.502,742	17	549.849,196 403.500,565	8.661
17	549.849,196 403.500,565	18	549.849,041 403.493,805	6.762
18	549.849,041 403.493,805	19	549.849,328 403.493,427	0.475
19	549.849,328 403.493,427	1	549.849,716 403.489,191	4.254

** Lungimile segmentelor sunt determinate în planul de proiecție Stereo 70 și sunt rotunjite la 1 milimetru.

*** Distanța dintre puncte este formată din segmente cumulate ce sunt mai mici decât valoarea 1 milimetru.

**DATE DESPRE IMOBILUL NR. 2063**

Oficiul de Cadastru și Publicitate Imobiliară PRAHOVA
Biroul de Cadastru și Publicitate Imobiliară Câmpina

A. Partea I. Descrierea imobilului

TEREN Intravilan

Adresa: Loc. Provita De Sus, Jud. Prahova

Nr. Crt	Nr cadastral Nr. topografic	Suprafața* (mp)	Observații / Referințe
A1		1.690	Sector cadastral:18 Teren imprejmuit;

B. Partea II. Proprietari și acte

Inscrieri privitoare la dreptul de proprietate și alte drepturi reale		Referințe
/		
Act Normativ nr. LEGEA 7, din 13/03/1996 emis de PARLAMENTUL ROMANIEI;		
B1	Inscrierea provizorie, drept de PROPRIETATE, dobandit prin Lege, cota actuala 1/1, cota initiala 1/1 1) NEIDENTIFICAT NEIDENTIFICAT	A1
B2	Se noteaza faptul ca imobilul are proprietar neidentificat.	A1

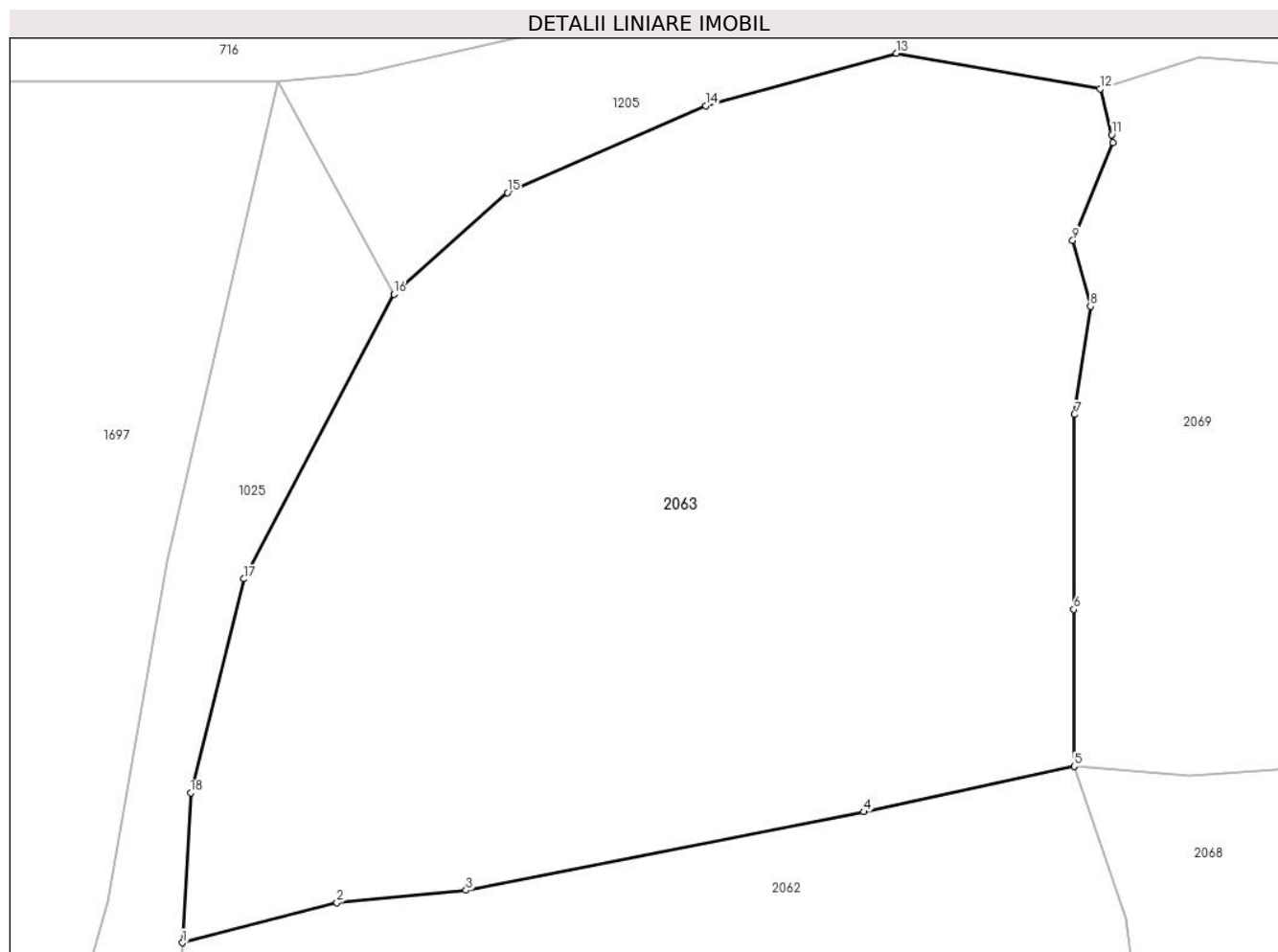
C. Partea III. SARCINI .

Inscrieri privind dezmembramintele dreptului de proprietate, drepturi reale de garanție și sarcini	Referințe
NU SUNT	

Teren

Nr cadastral	Suprafața (mp)*	Observații / Referințe
	1.690	

* Suprafața este determinată în planul de proiecție Stereo 70.



Date referitoare la teren

Crt	Categorie folosință	Intra vilan	Suprafața (mp)	Tarla	Parcelă	Nr. topo	Observații / Referințe
1	faneata	DA	1.690	53	-	-	

Lungime Segmente

1) Valorile lungimilor segmentelor sunt obținute din proiecție în plan.

Punct început	X / Y	Punct sfârșit	X / Y	Lungime segment (** (m)
1	549.849,196 403.500,565	2	549.857,579 403.502,742	8.661
2	549.857,579 403.502,742	3	549.864,595 403.503,405	7.047
3	549.864,595 403.503,405	4	549.886,189 403.507,667	22.011
4	549.886,189 403.507,667	5	549.897,606 403.510,128	11.679
5	549.897,606 403.510,128	6	549.897,578 403.518,65	8.522

Punct început	X / Y	Punct sfârșit	X / Y	Lungime segment (** (m)
6	549.897,578 403.518,65	7	549.897,62 403.529,212	10.562
7	549.897,62 403.529,212	8	549.898,49 403.535,09	5.942
8	549.898,49 403.535,09	9	549.897,521 403.538,659	3.698
9	549.897,521 403.538,659	10	549.899,702 403.543,977	5.748
10	549.899,702 403.543,977	11	549.899,648 403.544,4	0.426
11	549.899,648 403.544,4	12	549.899,004 403.546,878	2.56
12	549.899,004 403.546,878	13	549.887,957 403.548,815	11.216
13	549.887,957 403.548,815	14	549.877,6 403.545,973	10.74
14	549.877,6 403.545,973	15	549.866,836 403.541,253	11.753
15	549.866,836 403.541,253	16	549.860,682 403.535,738	8.264
16	549.860,682 403.535,738	17	549.852,537 403.520,304	17.451
17	549.852,537 403.520,304	18	549.849,637 403.508,697	11.964
18	549.849,637 403.508,697	1	549.849,196 403.500,565	8.144

** Lungimile segmentelor sunt determinate în planul de proiecție Stereo 70 și sunt rotunjite la 1 milimetru.

*** Distanța dintre puncte este formată din segmente cumulate ce sunt mai mici decât valoarea 1 milimetru.

**DATE DESPRE IMOBILUL NR. 2064**

Oficiul de Cadastru și Publicitate Imobiliară PRAHOVA
Biroul de Cadastru și Publicitate Imobiliară Câmpina

A. Partea I. Descrierea imobilului

TEREN Intravilan

Adresa: Loc. Provita De Sus, Jud. Prahova

Nr. Crt	Nr cadastral Nr. topografic	Suprafața* (mp)	Observații / Referințe
A1		904	Sector cadastral:18 Teren imprejmuit;

Construcții

Crt	Nr cadastral Nr. topografic	Adresa	Observații / Referințe
A1.1		Loc. Provita De Sus, Jud. Prahova	Nr. niveluri:1; S. construita la sol:99 mp;

B. Partea II. Proprietari și acte

Inscrieri privitoare la dreptul de proprietate și alte drepturi reale		Referințe
/		
Act Normativ nr. LEGEA 7, din 13/03/1996 emis de PARLAMENTUL ROMANIEI;		
B1	Inscrierea provizorie, drept de PROPRIETATE, dobandit prin Lege, cota actuala 1/1, cota initiala 1/1 1) NEIDENTIFICAT NEIDENTIFICAT	A1, A1.1
B2	Se noteaza faptul ca imobilul are proprietar neidentificat.	A1, A1.1

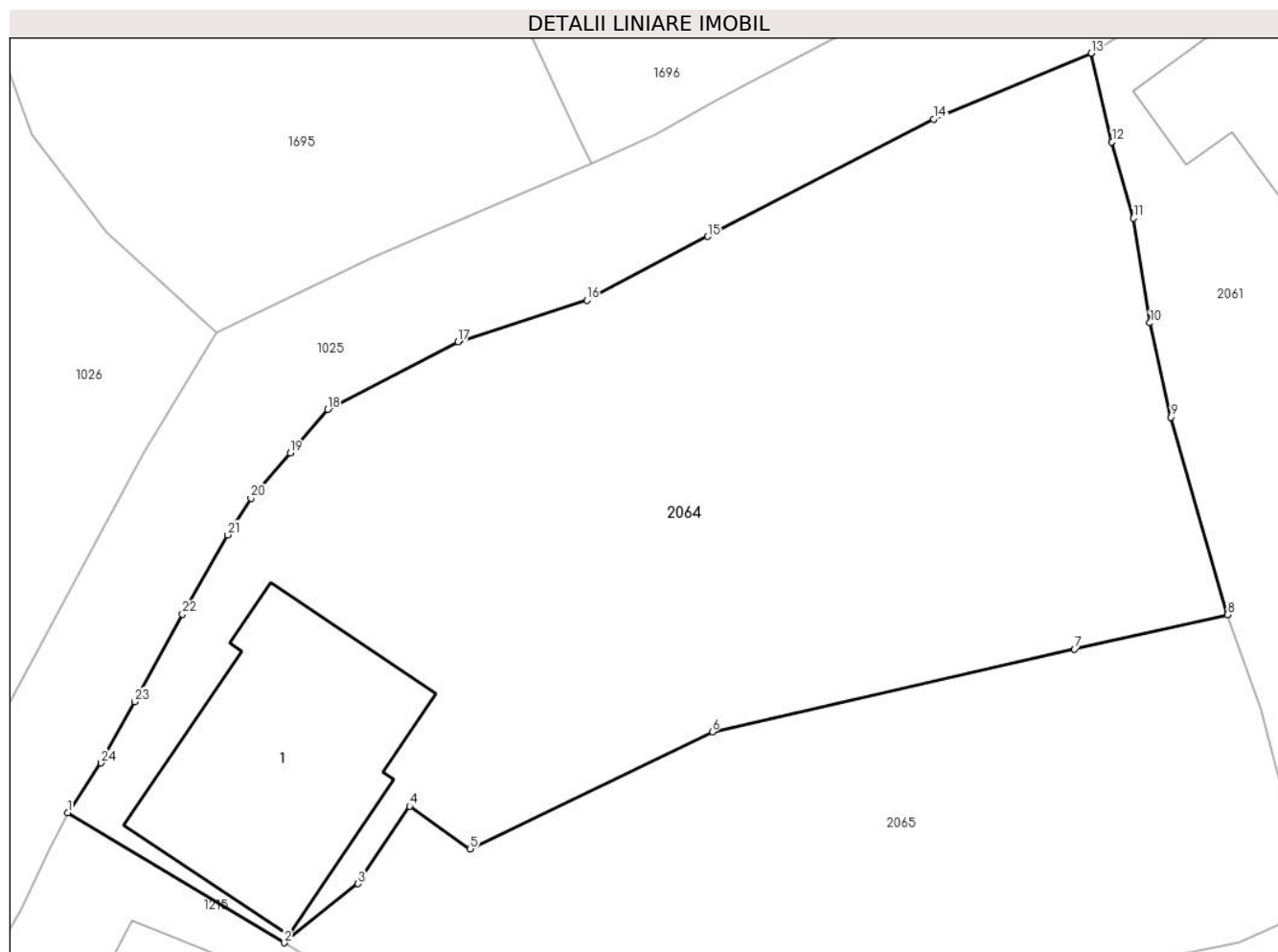
C. Partea III. SARCINI .

Inscrieri privind dezmembramintele dreptului de proprietate, drepturi reale de garanție și sarcini	Referințe
NU SUNT	

Teren

Nr cadastral	Suprafața (mp)*	Observații / Referințe
	904	

* Suprafața este determinată în planul de proiecție Stereo 70.



Date referitoare la teren

Crt	Categorie folosință	Intravilan	Suprafața (mp)	Tarla	Parcelă	Nr. topo	Observații / Referințe
1	curți construcții	DA	186	53	1949	-	
2	arabil	DA	718	53	1950	-	

Date referitoare la construcții

Crt	Număr	Destinație construcție	Supraf. (mp)	Situație juridică	Observații / Referințe
A1.1		construcții de locuințe	99	Cu acte	Nr. niveluri:1; S. construita la sol:99 mp;

Lungime Segmente

1) Valorile lungimilor segmentelor sunt obținute din proiecție în plan.

Punct început	X / Y	Punct sfârșit	X / Y	Lungime segment (** (m)
1	549.786,911 403.444,157	2	549.796,033 403.438,694	10.633
3	549.799,129 403.441,181	4	549.801,299 403.444,438	3.914
5	549.803,856 403.442,645	6	549.814,045 403.447,562	11.313

Punct început	X / Y	Punct sfârșit	X / Y	Lungime segment (** (m)
2	549.796,033 403.438,694	3	549.799,129 403.441,181	3.971
4	549.801,299 403.444,438	5	549.803,856 403.442,645	3.123
6	549.814,045 403.447,562	7	549.829,292 403.451,042	15.639

Punct început	X / Y	Punct sfârşit	X / Y	Lungime segment (** (m)
7	549.829,292 403.451,042	8	549.835,737 403.452,487	6.605
9	549.833,356 403.460,803	10	549.832,468 403.464,765	4.06
11	549.831,768 403.469,167	12	549.830,868 403.472,377	3.334
13	549.829,981 403.476,107	14	549.823,359 403.473,339	7.177
15	549.813,853 403.468,398	16	549.808,767 403.465,716	5.75
17	549.803,343 403.463,971	18	549.797,853 403.461,133	6.18
19	549.796,277 403.459,288	20	549.794,624 403.457,392	2.515
21	549.793,645 403.455,846	22	549.791,746 403.452,511	3.838
23	549.789,737 403.448,834	24	549.788,325 403.446,258	2.938

Punct început	X / Y	Punct sfârşit	X / Y	Lungime segment (** (m)
8	549.835,737 403.452,487	9	549.833,356 403.460,803	8.65
10	549.832,468 403.464,765	11	549.831,768 403.469,167	4.457
12	549.830,868 403.472,377	13	549.829,981 403.476,107	3.834
14	549.823,359 403.473,339	15	549.813,853 403.468,398	10.713
16	549.808,767 403.465,716	17	549.803,343 403.463,971	5.698
18	549.797,853 403.461,133	19	549.796,277 403.459,288	2.426
20	549.794,624 403.457,392	21	549.793,645 403.455,846	1.83
22	549.791,746 403.452,511	23	549.789,737 403.448,834	4.19
24	549.788,325 403.446,258	1	549.786,911 403.444,157	2.533

** Lungimile segmentelor sunt determinate în planul de proiecție Stereo 70 și sunt rotunjite la 1 milimetru.

*** Distanța dintre puncte este formată din segmente cumulate ce sunt mai mici decât valoarea 1 milimetru.

**DATE DESPRE IMOBILUL NR. 2065**

Oficiul de Cadastru și Publicitate Imobiliară PRAHOVA
Biroul de Cadastru și Publicitate Imobiliară Câmpina

A. Partea I. Descrierea imobilului

TEREN Intravilan

Adresa: Loc. Provita De Sus, Jud. Prahova

Nr. Crt	Nr cadastral Nr. topografic	Suprafața* (mp)	Observații / Referințe
A1		497	Sector cadastral:18 Teren imprejmuit;

B. Partea II. Proprietari și acte

Inscrieri privitoare la dreptul de proprietate și alte drepturi reale		Referințe
/		
Act Normativ nr. LEGEA 7, din 13/03/1996 emis de PARLAMENTUL ROMANIEI;		
B1	Inscrierea provizorie, drept de PROPRIETATE, dobandit prin Lege, cota actuala 1/1, cota initiala 1/1 1) NEIDENTIFICAT NEIDENTIFICAT	A1
B2	Se noteaza faptul ca imobilul are proprietar neidentificat.	A1

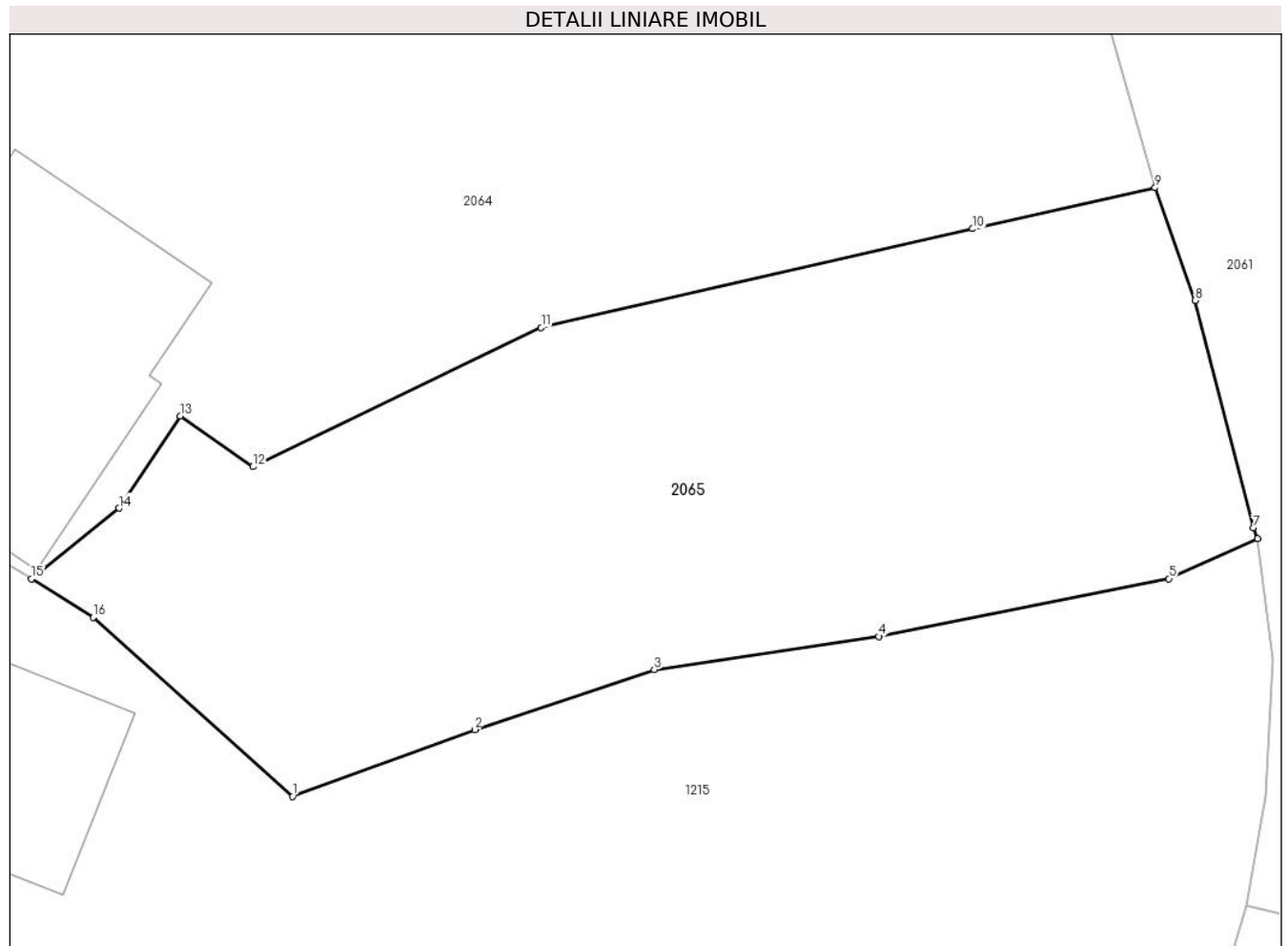
C. Partea III. SARCINI .

Inscrieri privind dezmembramintele dreptului de proprietate, drepturi reale de garanție și sarcini	Referințe
NU SUNT	

Teren

Nr cadastral	Suprafața (mp)*	Observații / Referințe
	497	

* Suprafața este determinată în planul de proiecție Stereo 70.



Date referitoare la teren

Crt	Categorie folosință	Intravilan	Suprafața (mp)	Tarla	Parcelă	Nr. topo	Observații / Referințe
1	arabil	DA	497	53	-	-	

Lungime Segmente

1) Valorile lungimilor segmentelor sunt obținute din proiecție în plan.

Punct început	X / Y	Punct sfârșit	X / Y	Lungime segment (** (m)
1	549.805,26 403.431,015	2	549.811,694 403.433,37	6.851
2	549.811,694 403.433,37	3	549.818,036 403.435,485	6.685
3	549.818,036 403.435,485	4	549.825,965 403.436,655	8.015
4	549.825,965 403.436,655	5	549.836,226 403.438,696	10.462
5	549.836,226 403.438,696	6	549.839,355 403.440,104	3.431

Punct început	X / Y	Punct sfârșit	X / Y	Lungime segment (** (m)
6	549.839,355 403.440,104	7	549.839,196 403.440,488	0.416
7	549.839,196 403.440,488	8	549.837,154 403.448,513	8.281
8	549.837,154 403.448,513	9	549.835,737 403.452,487	4.219
9	549.835,737 403.452,487	10	549.829,292 403.451,042	6.605
10	549.829,292 403.451,042	11	549.814,045 403.447,562	15.639
11	549.814,045 403.447,562	12	549.803,856 403.442,645	11.313
12	549.803,856 403.442,645	13	549.801,299 403.444,438	3.123
13	549.801,299 403.444,438	14	549.799,129 403.441,181	3.914
14	549.799,129 403.441,181	15	549.796,033 403.438,694	3.971
15	549.796,033 403.438,694	16	549.798,216 403.437,328	2.575
16	549.798,216 403.437,328	1	549.805,26 403.431,015	9.459

** Lungimile segmentelor sunt determinate în planul de proiecție Stereo 70 și sunt rotunjite la 1 milimetru.

*** Distanța dintre puncte este formată din segmente cumulate ce sunt mai mici decât valoarea 1 milimetru.

**DATE DESPRE IMOBILUL NR. 2066**

Oficiul de Cadastru și Publicitate Imobiliară PRAHOVA
Biroul de Cadastru și Publicitate Imobiliară Câmpina

A. Partea I. Descrierea imobilului

TEREN Intravilan

Adresa: Loc. Provita De Sus, Jud. Prahova

Nr. Crt	Nr cadastral Nr. topografic	Suprafața* (mp)	Observații / Referințe
A1		1.295	Sector cadastral:18 Teren imprejmuit;

Construcții

Crt	Nr cadastral Nr. topografic	Adresa	Observații / Referințe
A1.1		Loc. Provita De Sus, Jud. Prahova	Nr. niveluri:1; S. construita la sol:65 mp;
A1.2		Loc. Provita De Sus, Jud. Prahova	Nr. niveluri:1; S. construita la sol:62 mp;

B. Partea II. Proprietari și acte

Inscrieri privitoare la dreptul de proprietate și alte drepturi reale		Referințe
/		
Act Normativ nr. LEGEA 7, din 13/03/1996 emis de PARLAMENTUL ROMANIEI;		
B1	Inscrierea provizorie, drept de PROPRIETATE, dobandit prin Lege, cota actuala 1/1, cota initiala 1/1 1) NEIDENTIFICAT NEIDENTIFICAT	A1, A1.1, A1.2
B2	Se noteaza faptul ca imobilul are proprietar neidentificat.	A1, A1.1, A1.2

C. Partea III. SARCINI .

Inscrieri privind dezmembramintele dreptului de proprietate, drepturi reale de garanție și sarcini	Referințe
NU SUNT	

Teren

Nr cadastral	Suprafața (mp)*	Observații / Referințe
	1.295	

* Suprafața este determinată în planul de proiecție Stereo 70.



Date referitoare la teren

Crt	Categorie folosință	Intravilan	Suprafața (mp)	Tarla	Parcelă	Nr. topo	Observații / Referințe
1	curți constructii	DA	706	53	-	-	
2	faneata	DA	589	53	-	-	

Date referitoare la construcții

Crt	Număr	Destinație construcție	Supraf. (mp)	Situație juridică	Observații / Referințe
A1.1		construcții de locuințe	65	Cu acte	Nr. niveluri:1; S. construita la sol:65 mp;
A1.2		construcții anexa	62	Cu acte	Nr. niveluri:1; S. construita la sol:62 mp;

Lungime Segmente

1) Valorile lungimilor segmentelor sunt obținute din proiecție în plan.

Punct început	X / Y	Punct sfârșit	X / Y	Lungime segment (** (m)
1	549.862,693 403.452,352	2	549.863,338 403.445,828	6.556
3	549.865,295 403.429,95	4	549.865,703 403.422,329	7.632

Punct început	X / Y	Punct sfârșit	X / Y	Lungime segment (** (m)
2	549.863,338 403.445,828	3	549.865,295 403.429,95	15.998
4	549.865,703 403.422,329	5	549.865,784 403.418,385	3.945

Punct început	X / Y	Punct sfârșit	X / Y	Lungime segment (** (m)
5	549.865,784 403.418,385	6	549.864,119 403.411,866	6.728
7	549.865,016 403.399,411	8	549.864,931 403.394,258	5.154
9	549.867,648 403.393,879	10	549.871,847 403.394,133	4.207
11	549.876,689 403.394,691	12	549.875,911 403.401,928	7.279
13	549.888,267 403.404,439	14	549.886,955 403.410,216	5.924
15	549.885,238 403.425,201	16	549.887,283 403.425,805	2.132
17	549.883,217 403.432,941	18	549.882,092 403.441,39	8.524
19	549.880,009 403.448,435	20	549.876,911 403.458,258	10.3
21	549.876,011 403.464,318	22	549.874,636 403.466,932	2.954
23	549.871,725 403.467,478	24	549.860,833 403.466,2	10.967
25	549.861,525 403.462,184	1	549.862,693 403.452,352	9.901

Punct început	X / Y	Punct sfârșit	X / Y	Lungime segment (** (m)
6	549.864,119 403.411,866	7	549.865,016 403.399,411	12.487
8	549.864,931 403.394,258	9	549.867,648 403.393,879	2.743
10	549.871,847 403.394,133	11	549.876,689 403.394,691	4.874
12	549.875,911 403.401,928	13	549.888,267 403.404,439	12.609
14	549.886,955 403.410,216	15	549.885,238 403.425,201	15.083
16	549.887,283 403.425,805	17	549.883,217 403.432,941	8.213
18	549.882,092 403.441,39	19	549.880,009 403.448,435	7.346
20	549.876,911 403.458,258	21	549.876,011 403.464,318	6.126
22	549.874,636 403.466,932	23	549.871,725 403.467,478	2.962
24	549.860,833 403.466,2	25	549.861,525 403.462,184	4.075

** Lungimile segmentelor sunt determinate în planul de proiecție Stereo 70 și sunt rotunjite la 1 milimetru.

*** Distanța dintre puncte este formată din segmente cumulate ce sunt mai mici decât valoarea 1 milimetru.

**DATE DESPRE IMOBILUL NR. 2067**

Oficiul de Cadastru și Publicitate Imobiliară PRAHOVA
Biroul de Cadastru și Publicitate Imobiliară Câmpina

A. Partea I. Descrierea imobilului

TEREN Intravilan

Adresa: Loc. Provita De Sus, Jud. Prahova

Nr. Crt	Nr cadastral Nr. topografic	Suprafața* (mp)	Observații / Referințe
A1		870	Sector cadastral:18 Teren imprejmuit;

Construcții

Crt	Nr cadastral Nr. topografic	Adresa	Observații / Referințe
A1.1		Loc. Provita De Sus, Jud. Prahova	Nr. niveluri:1; S. construita la sol:107 mp;
A1.2		Loc. Provita De Sus, Jud. Prahova	Nr. niveluri:1; S. construita la sol:39 mp;

B. Partea II. Proprietari și acte

Inscrieri privitoare la dreptul de proprietate și alte drepturi reale		Referințe
/		
Act Normativ nr. LEGEA 7, din 13/03/1996 emis de PARLAMENTUL ROMANIEI;		
B1	Inscrierea provizorie, drept de PROPRIETATE, dobandit prin Lege, cota actuala 1/1, cota initiala 1/1 1) NEIDENTIFICAT NEIDENTIFICAT	A1, A1.1, A1.2
B2	Se noteaza faptul ca imobilul are proprietar neidentificat.	A1, A1.1, A1.2

C. Partea III. SARCINI .

Inscrieri privind dezmembramintele dreptului de proprietate, drepturi reale de garanție și sarcini	Referințe
NU SUNT	

Teren

Nr cadastral	Suprafața (mp)*	Observații / Referințe
	870	

* Suprafața este determinată în planul de proiecție Stereo 70.



Date referitoare la teren

Crt	Categorie folosință	Intravilan	Suprafața (mp)	Tarla	Parcelă	Nr. topo	Observații / Referințe
1	curți constructii	DA	603	53	1961	-	
2	arabil	DA	267	53	1962	-	

Date referitoare la construcții

Crt	Număr	Destinație construcție	Supraf. (mp)	Situație juridică	Observații / Referințe
A1.1		construcții de locuințe	107	Cu acte	Nr. niveluri:1; S. construita la sol:107 mp;
A1.2		construcții anexa	39	Cu acte	Nr. niveluri:1; S. construita la sol:39 mp;

Lungime Segmente

1) Valorile lungimilor segmentelor sunt obținute din proiecție în plan.

Punct început	X / Y	Punct sfârșit	X / Y	Lungime segment (** (m)
1	549.883,217 403.432,941	2	549.887,283 403.425,805	8.213
3	549.885,238 403.425,201	4	549.886,955 403.410,216	15.083

Punct început	X / Y	Punct sfârșit	X / Y	Lungime segment (** (m)
2	549.887,283 403.425,805	3	549.885,238 403.425,201	2.132
4	549.886,955 403.410,216	5	549.888,267 403.404,439	5.924

Punct început	X / Y	Punct sfârșit	X / Y	Lungime segment (** (m)
5	549.888,267 403.404,439	6	549.875,911 403.401,928	12.609
7	549.876,689 403.394,691	8	549.880,281 403.395,106	3.616
9	549.892,879 403.399,472	10	549.901,485 403.406,217	10.934
11	549.904,355 403.410,003	12	549.906,449 403.413,324	3.926
13	549.904,827 403.415,385	14	549.900,272 403.425,887	11.447
15	549.898,799 403.428,798	16	549.894,018 403.436,62	9.167
17	549.890,298 403.445,287	18	549.886,9 403.452,406	7.888
19	549.880,874 403.465,031	20	549.879,601 403.467,058	2.394
21	549.874,636 403.466,932	22	549.876,011 403.464,318	2.954
23	549.876,911 403.458,258	24	549.880,009 403.448,435	10.3
25	549.882,092 403.441,39	1	549.883,217 403.432,941	8.524

Punct început	X / Y	Punct sfârșit	X / Y	Lungime segment (** (m)
6	549.875,911 403.401,928	7	549.876,689 403.394,691	7.279
8	549.880,281 403.395,106	9	549.892,879 403.399,472	13.333
10	549.901,485 403.406,217	11	549.904,355 403.410,003	4.751
12	549.906,449 403.413,324	13	549.904,827 403.415,385	2.623
14	549.900,272 403.425,887	15	549.898,799 403.428,798	3.262
16	549.894,018 403.436,62	17	549.890,298 403.445,287	9.432
18	549.886,9 403.452,406	19	549.880,874 403.465,031	13.989
20	549.879,601 403.467,058	21	549.874,636 403.466,932	4.967
22	549.876,011 403.464,318	23	549.876,911 403.458,258	6.126
24	549.880,009 403.448,435	25	549.882,092 403.441,39	7.346

** Lungimile segmentelor sunt determinate în planul de proiecție Stereo 70 și sunt rotunjite la 1 milimetru.

*** Distanța dintre puncte este formată din segmente cumulate ce sunt mai mici decât valoarea 1 milimetru.

**DATE DESPRE IMOBILUL NR. 2068**

Oficiul de Cadastru și Publicitate Imobiliară PRAHOVA
Biroul de Cadastru și Publicitate Imobiliară Câmpina

A. Partea I. Descrierea imobilului

TEREN Intravilan

Nr. cadastral vechi:10505

Adresa: Loc. Provita De Sus, Nr. 431, Jud. Prahova

Nr. Crt	Nr cadastral Nr. topografic	Suprafața* (mp)	Observații / Referințe
A1	20593	Din acte: 2.620 Masurata: 2.705	Sector cadastral:18 Teren imprejmuit;

Construcții

Crt	Nr cadastral Nr. topografic	Adresa	Observații / Referințe
A1.1	20593-C1	Loc. Provita De Sus, Nr. 431, Jud. Prahova	Nr. niveluri:1; S. construita la sol:80 mp; LOCUINTA
A1.2	20593-C2	Loc. Provita De Sus, Nr. 431, Jud. Prahova	Nr. niveluri:1; S. construita la sol:14 mp; ANEXA
A1.3	20593-C3	Loc. Provita De Sus, Nr. 431, Jud. Prahova	Nr. niveluri:1; S. construita la sol:24 mp; GRAJD

B. Partea II. Proprietari și acte

Inscrieri privitoare la dreptul de proprietate și alte drepturi reale		Referințe
13039 / 16/08/2011		
Act Notarial nr. 2430, din 12/08/2011 emis de NP MUSAT ROXANA ANDREEA;		
B1	Intabulare, drept de PROPRIETATEcumparare ca bun comun, dobandit prin Conventie, cota actuala 1/1, cota initiala 1/1 1) ALBU LORENA ELENA 2) ALBU PETRE	A1
B2	Intabulare, drept de PROPRIETATEcumparare ca bun comun, dobandit prin Conventie, cota actuala 37/40, cota initiala 37/40 1) ALBU LORENA ELENA 2) ALBU PETRE	A1.1, A1.2, A1.3
B3	Intabulare, drept de PROPRIETATEmostenire, dobandit prin Succesiune, cota actuala 3/40, cota initiala 3/40 1) DUMITRACHE ION	A1.1, A1.2, A1.3

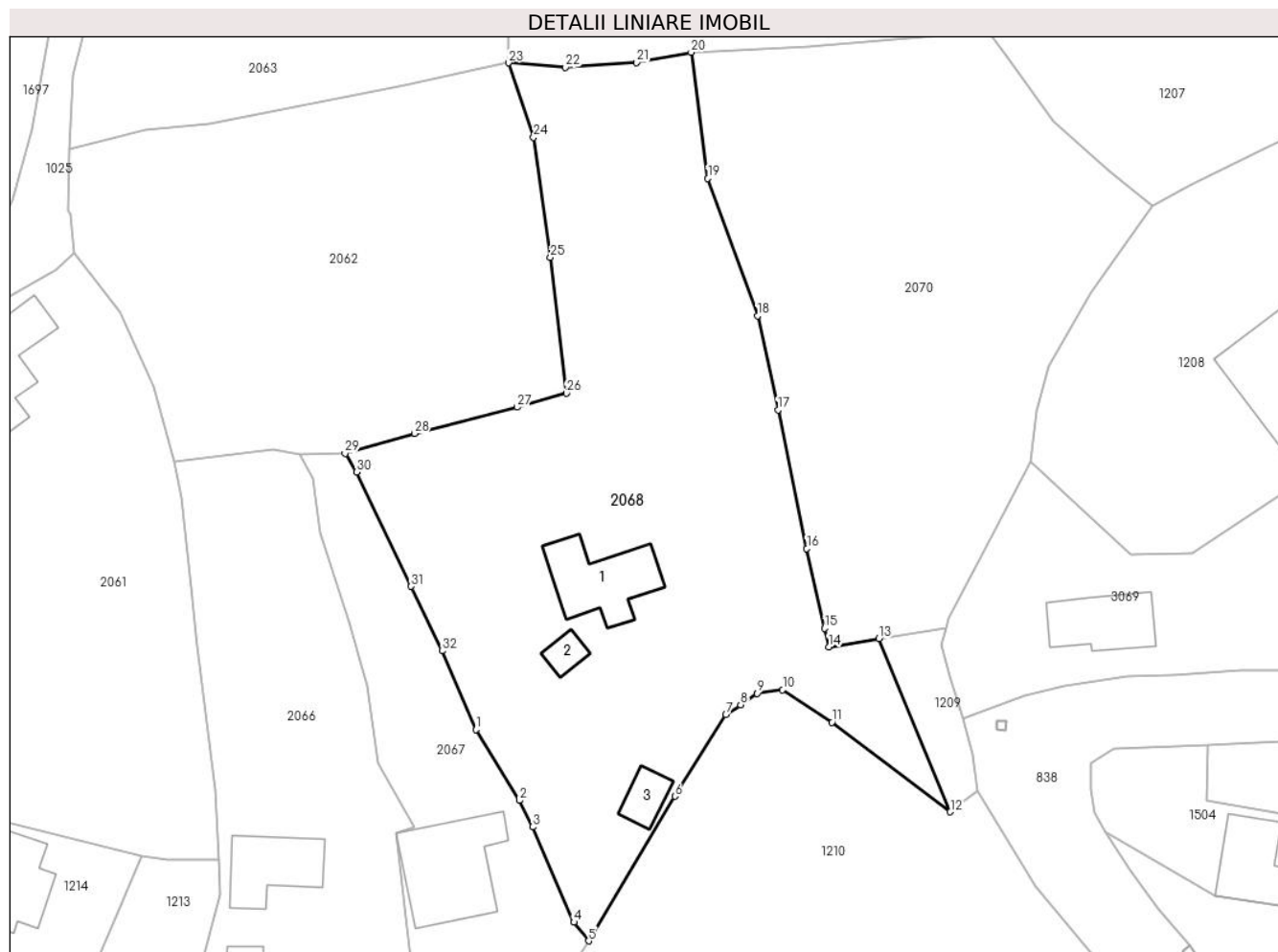
C. Partea III. SARCINI

Inscrieri privind dezmembramintele dreptului de proprietate, drepturi reale de garanție și sarcini		Referințe
13039 / 16/08/2011		
Act Notarial nr. 2430, din 12/08/2011 emis de NP MUSAT ROXANA ANDREEA;		
C1	se noteaza obligatia de intretinere si ingrijire in favoarea lui MATEI ELENA, asupra cotei proprietatea lui Albu Lorena Elena si Albu Petre	A1, A1.1, A1.2, A1.3
C2	Intabulare, drept de HABITATIEasupra cotei proprietatea lui Albu Lorena Elena si Albu Petre, dobandit prin Conventie, cota actuala 1/1, cota initiala 1/1 1) MATEI ELENA	A1, A1.1, A1.2, A1.3

Teren

Nr cadastral	Suprafața (mp)*	Observații / Referințe
20593	Din acte: 2.620 Masurata: 2.705	

* Suprafața este determinată în planul de proiecție Stereo 70.



Date referitoare la teren

Crt	Categorie folosință	Intra vilan	Suprafața (mp)	Tarla	Parcelă	Nr. topo	Observații / Referințe
1	curți constructii	DA	1.223	53	1967	-	
2	arabil	DA	718	53	1967/1	-	
3	livada	DA	764	53	1966	-	

Date referitoare la construcții

Crt	Număr	Destinație construcție	Supraf. (mp)	Situație juridică	Observații / Referințe
A1.1	20593-C1	construcții de locuințe	80	Cu acte	Nr. niveluri:1; S. construita la sol:80 mp; LOCUINTA
A1.2	20593-C2	construcții anexa	14	Cu acte	Nr. niveluri:1; S. construita la sol:14 mp; ANEXA
A1.3	20593-C3	construcții anexa	24	Cu acte	Nr. niveluri:1; S. construita la sol:24 mp; GRAJD

Lungime Segmente

1) Valorile lungimilor segmentelor sunt obținute din proiecție în plan.

Punct început	X / Y	Punct sfârșit	X / Y	Lungime segment (** (m)	Punct început	X / Y	Punct sfârșit	X / Y	Lungime segment (** (m)

Punct început	X / Y	Punct sfârșit	X / Y	Lungime segment (** (m)
1	549.894,018 403.436,62	2	549.898,799 403.428,798	9.167
3	549.900,272 403.425,887	4	549.904,827 403.415,385	11.447
5	549.906,449 403.413,324	6	549.915,948 403.429,281	18.57
7	549.921,595 403.438,249	8	549.923,206 403.439,345	1.948
9	549.925,002 403.440,601	10	549.927,836 403.440,988	2.86
11	549.933,259 403.437,42	12	549.946,311 403.427,541	16.369
13	549.938,454 403.446,637	14	549.932,912 403.445,728	5.616
15	549.932,459 403.447,769	16	549.930,503 403.456,586	9.031
17	549.927,316 403.471,842	18	549.925,069 403.482,236	10.634
19	549.919,595 403.497,379	20	549.917,746 403.511,289	14.032
21	549.911,755 403.510,169	22	549.903,885 403.509,62	7.889
23	549.897,606 403.510,128	24	549.900,382 403.501,916	8.669
25	549.902,245 403.488,698	26	549.903,986 403.473,711	15.088
27	549.898,574 403.472,158	28	549.887,26 403.469,254	11.681
29	549.879,601 403.467,058	30	549.880,874 403.465,031	2.394
31	549.886,9 403.452,406	32	549.890,298 403.445,287	7.888

Punct început	X / Y	Punct sfârșit	X / Y	Lungime segment (** (m)
2	549.898,799 403.428,798	3	549.900,272 403.425,887	3.262
4	549.904,827 403.415,385	5	549.906,449 403.413,324	2.623
6	549.915,948 403.429,281	7	549.921,595 403.438,249	10.598
8	549.923,206 403.439,345	9	549.925,002 403.440,601	2.192
10	549.927,836 403.440,988	11	549.933,259 403.437,42	6.491
12	549.946,311 403.427,541	13	549.938,454 403.446,637	20.649
14	549.932,912 403.445,728	15	549.932,459 403.447,769	2.091
16	549.930,503 403.456,586	17	549.927,316 403.471,842	15.585
18	549.925,069 403.482,236	19	549.919,595 403.497,379	16.102
20	549.917,746 403.511,289	21	549.911,755 403.510,169	6.095
22	549.903,885 403.509,62	23	549.897,606 403.510,128	6.3
24	549.900,382 403.501,916	25	549.902,245 403.488,698	13.349
26	549.903,986 403.473,711	27	549.898,574 403.472,158	5.63
28	549.887,26 403.469,254	29	549.879,601 403.467,058	7.968
30	549.880,874 403.465,031	31	549.886,9 403.452,406	13.989
32	549.890,298 403.445,287	1	549.894,018 403.436,62	9.432

** Lungimile segmentelor sunt determinate în planul de proiecție Stereo 70 și sunt rotunjite la 1 milimetru.

*** Distanța dintre puncte este formată din segmente cumulate ce sunt mai mici decât valoarea 1 milimetru.

**DATE DESPRE IMOBILUL NR. 2069**

Oficiul de Cadastru și Publicitate Imobiliară PRAHOVA
Biroul de Cadastru și Publicitate Imobiliară Câmpina

A. Partea I. Descrierea imobilului

TEREN Intravilan

Adresa: Loc. Provita De Sus, Jud. Prahova

Nr. Crt	Nr cadastral Nr. topografic	Suprafața* (mp)	Observații / Referințe
A1		1.659	Sector cadastral:18 Teren imprejmuit;

B. Partea II. Proprietari și acte

Inscrieri privitoare la dreptul de proprietate și alte drepturi reale		Referințe
/		
Act Normativ nr. LEGEA 7, din 13/03/1996 emis de PARLAMENTUL ROMANIEI;		
B1	Inscrierea provizorie, drept de PROPRIETATE, dobandit prin Lege, cota actuala 1/1, cota initiala 1/1 1) NEIDENTIFICAT NEIDENTIFICAT	A1
B2	Se noteaza faptul ca imobilul are proprietar neidentificat.	A1

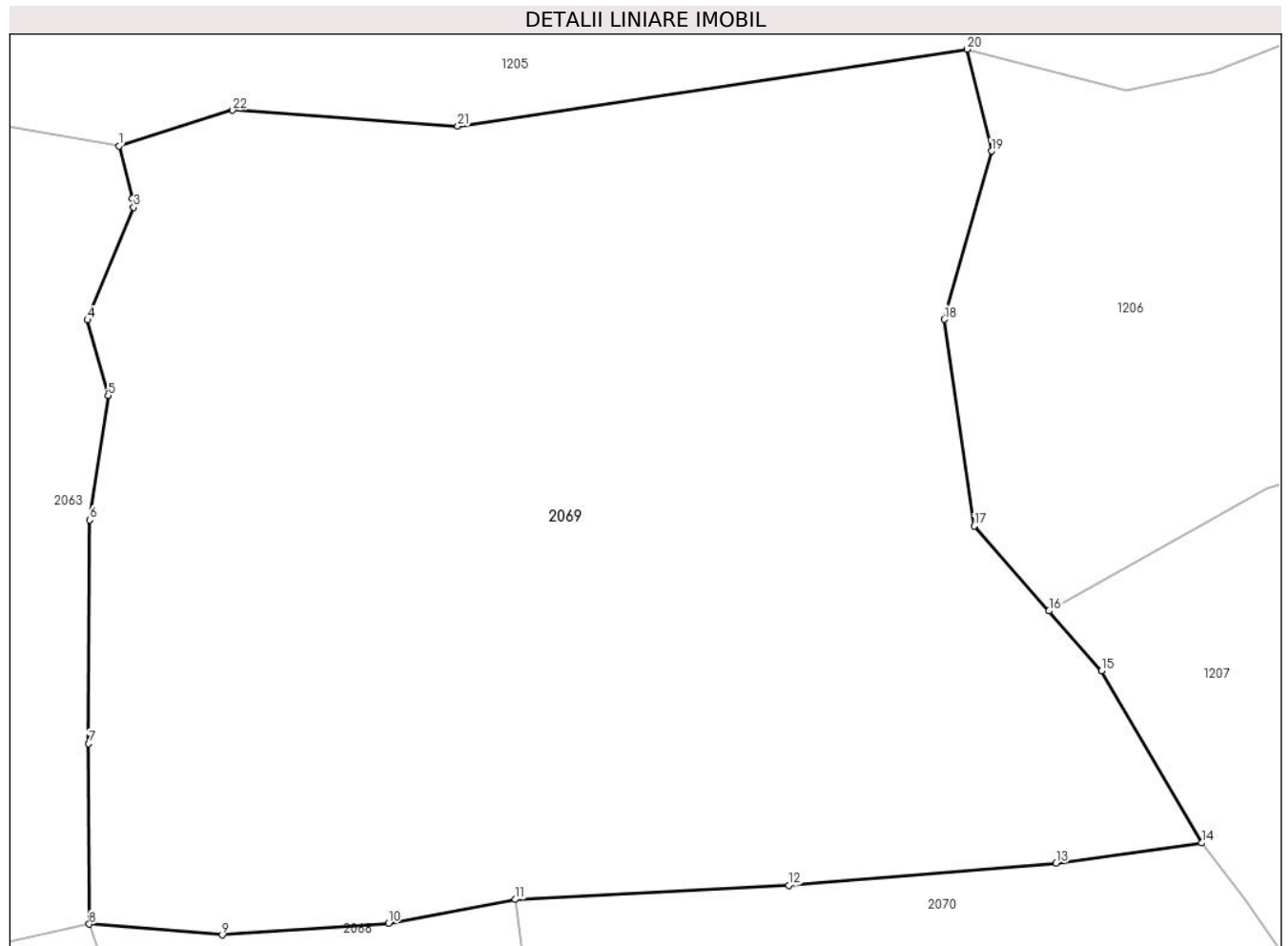
C. Partea III. SARCINI .

Inscrieri privind dezmembramintele dreptului de proprietate, drepturi reale de garanție și sarcini	Referințe
NU SUNT	

Teren

Nr cadastral	Suprafața (mp)*	Observații / Referințe
	1.659	

* Suprafața este determinată în planul de proiecție Stereo 70.



Date referitoare la teren

Crt	Categorie folosință	Intravilan	Suprafața (mp)	Tarla	Parcelă	Nr. topo	Observații / Referințe
1	faneata	DA	1.659	53	1965	-	

Lungime Segmente

1) Valorile lungimilor segmentelor sunt obținute din proiecție în plan.

Punct început	X / Y	Punct sfârșit	X / Y	Lungime segment (** (m)
1	549.899,004 403.546,878	2	549.899,648 403.544,4	2.56
3	549.899,702 403.543,977	4	549.897,521 403.538,659	5.748
5	549.898,49 403.535,09	6	549.897,62 403.529,212	5.942
7	549.897,578 403.518,65	8	549.897,606 403.510,128	8.522
9	549.903,885 403.509,62	10	549.911,755 403.510,169	7.889

Punct început	X / Y	Punct sfârșit	X / Y	Lungime segment (** (m)
2	549.899,648 403.544,4	3	549.899,702 403.543,977	0.426
4	549.897,521 403.538,659	5	549.898,49 403.535,09	3.698
6	549.897,62 403.529,212	7	549.897,578 403.518,65	10.562
8	549.897,606 403.510,128	9	549.903,885 403.509,62	6.3
10	549.911,755 403.510,169	11	549.917,746 403.511,289	6.095

Punct început	X / Y	Punct sfârşit	X / Y	Lungime segment (** (m)
11	549.917,746 403.511,289	12	549.930,69 403.511,96	12.961
13	549.943,324 403.513,007	14	549.950,2 403.513,959	6.942
15	549.945,476 403.522,098	16	549.942,988 403.524,918	3.761
17	549.939,451 403.528,929	18	549.938,034 403.538,691	9.864
19	549.940,276 403.546,641	20	549.939,113 403.551,451	4.949
21	549.915,026 403.547,814	22	549.904,39 403.548,567	10.663

Punct început	X / Y	Punct sfârşit	X / Y	Lungime segment (** (m)
12	549.930,69 403.511,96	13	549.943,324 403.513,007	12.677
14	549.950,2 403.513,959	15	549.945,476 403.522,098	9.411
16	549.942,988 403.524,918	17	549.939,451 403.528,929	5.348
18	549.938,034 403.538,691	19	549.940,276 403.546,641	8.26
20	549.939,113 403.551,451	21	549.915,026 403.547,814	24.36
22	549.904,39 403.548,567	1	549.899,004 403.546,878	5.645

** Lungimile segmentelor sunt determinate în planul de proiecție Stereo 70 și sunt rotunjite la 1 milimetru.

*** Distanța dintre puncte este formată din segmente cumulate ce sunt mai mici decât valoarea 1 milimetru.

**DATE DESPRE IMOBILUL NR. 2070**

Oficiul de Cadastru și Publicitate Imobiliară PRAHOVA
Biroul de Cadastru și Publicitate Imobiliară Câmpina

A. Partea I. Descrierea imobilului

TEREN Intravilan

Nr. CF vechi:276
Nr. cadastral vechi:388

Adresa: Loc. Provita De Sus, Jud. Prahova

Nr. Crt	Nr cadastral Nr. topografic	Suprafața* (mp)	Observații / Referințe
A1	21114	Din acte: 2.206 Masurata: 2.089	Sector cadastral:18 Teren imprejmuit;

B. Partea II. Proprietari și acte

Inscrieri privitoare la dreptul de proprietate și alte drepturi reale	Referințe
8372 / 16/11/2005	
Act Notarial nr. 3036, din 15/11/2005 emis de BNP MUSAT M-CAMPINA;	
B1	A1
Intabulare, drept de PROPRIETATEcumparare ca bun comun, dobandit prin Conventie, cota actuala 1/1, cota initiala 1/1	
1) PAVEL CATALIN NICOLAE	
2) PAVEL LUMINITA	
OBSERVATII: (provenita din conversia CF 276)	

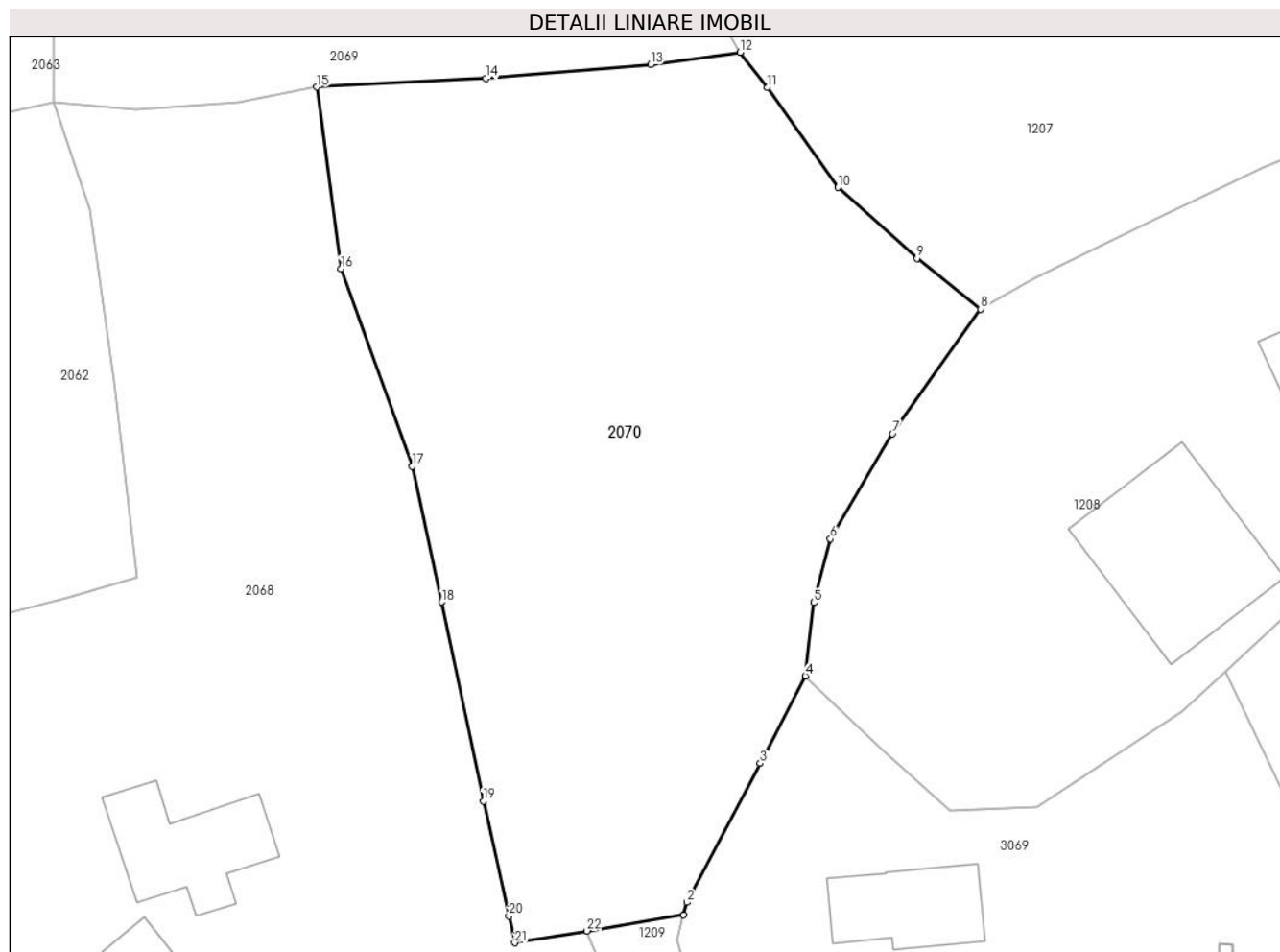
C. Partea III. SARCINI .

Inscrieri privind dezmembramintele dreptului de proprietate, drepturi reale de garanție și sarcini	Referințe
NU SUNT	

Teren

Nr cadastral	Suprafața (mp)*	Observații / Referințe
21114	Din acte: 2.206 Masurata: 2.089	

* Suprafața este determinată în planul de proiecție Stereo 70.



Date referitoare la teren

Crt	Categorie folosință	Intra vilan	Suprafața (mp)	Tarla	Parcelă	Nr. topo	Observații / Referințe
1	faneata	DA	2.089	53	1967, 1966, 1967/1	-	

Lungime Segmente

1) Valorile lungimilor segmentelor sunt obținute din proiecție în plan.

Punct început	X / Y	Punct sfârșit	X / Y	Lungime segment (** (m)
1	549.945,861 403.447,851	2	549.946,11 403.448,818	0.999
3	549.951,723 403.459,475	4	549.955,196 403.466,165	7.538
5	549.955,833 403.471,79	6	549.957,111 403.476,68	5.054
7	549.961,854 403.484,736	8	549.968,615 403.494,291	11.705
9	549.963,746 403.498,172	10	549.957,678 403.503,612	8.149

Punct început	X / Y	Punct sfârșit	X / Y	Lungime segment (** (m)
2	549.946,11 403.448,818	3	549.951,723 403.459,475	12.045
4	549.955,196 403.466,165	5	549.955,833 403.471,79	5.661
6	549.957,111 403.476,68	7	549.961,854 403.484,736	9.349
8	549.968,615 403.494,291	9	549.963,746 403.498,172	6.227
10	549.957,678 403.503,612	11	549.952,293 403.511,258	9.352

Punct început	X / Y	Punct sfârșit	X / Y	Lungime segment (** (m)
11	549.952,293 403.511,258	12	549.950,2 403.513,959	3.417
13	549.943,324 403.513,007	14	549.930,69 403.511,96	12.677
15	549.917,746 403.511,289	16	549.919,595 403.497,379	14.032
17	549.925,069 403.482,236	18	549.927,316 403.471,842	10.634
19	549.930,503 403.456,586	20	549.932,459 403.447,769	9.031
21	549.932,912 403.445,728	22	549.938,454 403.446,637	5.616

Punct început	X / Y	Punct sfârșit	X / Y	Lungime segment (** (m)
12	549.950,2 403.513,959	13	549.943,324 403.513,007	6.942
14	549.930,69 403.511,96	15	549.917,746 403.511,289	12.961
16	549.919,595 403.497,379	17	549.925,069 403.482,236	16.102
18	549.927,316 403.471,842	19	549.930,503 403.456,586	15.585
20	549.932,459 403.447,769	21	549.932,912 403.445,728	2.091
22	549.938,454 403.446,637	1	549.945,861 403.447,851	7.506

** Lungimile segmentelor sunt determinate în planul de proiecție Stereo 70 și sunt rotunjite la 1 milimetru.

*** Distanța dintre puncte este formată din segmente cumulate ce sunt mai mici decât valoarea 1 milimetru.

**DATE DESPRE IMOBILUL NR. 2071**

Oficiul de Cadastru și Publicitate Imobiliară PRAHOVA
Biroul de Cadastru și Publicitate Imobiliară Câmpina

A. Partea I. Descrierea imobilului

TEREN Necunoscut

Adresa: Loc. Provita De Sus, Jud. Prahova

Nr. Crt	Nr cadastral Nr. topografic	Suprafața* (mp)	Observații / Referințe
A1		Din acte: 2.000 Masurata: 2.187	Sector cadastral:18 Teren imprejmuit;

Construcții

Crt	Nr cadastral Nr. topografic	Adresa	Observații / Referințe
A1.1		Loc. Provita De Sus, Jud. Prahova	Nr. niveluri:1; S. construita la sol:107 mp;
A1.2		Loc. Provita De Sus, Jud. Prahova	Nr. niveluri:1; S. construita la sol:27 mp;

B. Partea II. Proprietari și acte

Inscrieri privitoare la dreptul de proprietate și alte drepturi reale		Referințe
/		
Act Notarial nr. 2253, din 16/06/2020 emis de BIN POP MIHAELA CRISTINA;		
B1	Intabulare, drept de PROPRIETATE, dobandit prin Conventie, cota actuala 1/1, cota initiala 1/1 1) LAZĂR GHEORGHE	A1
Act Normativ nr. legea 7, din 13/03/1996 emis de PARLAMENTUL ROMANIEI (Adeverinta1878/18.03.2024 act administrativ emis de Primaria Provita de Sus);		
B2	Intabulare, drept de PROPRIETATE, dobandit prin Lege, cota actuala 1/1, cota initiala 1/1 1) LAZĂR GHEORGHE	A1.1, A1.2

C. Partea III. SARCINI .

Inscrieri privind dezmembramintele dreptului de proprietate, drepturi reale de garanție și sarcini	Referințe
NU SUNT	

Teren

Nr cadastral	Suprafața (mp)*	Observații / Referințe
	Din acte: 2.000 Masurata: 2.187	

* Suprafața este determinată în planul de proiecție Stereo 70.



Date referitoare la teren

Crt	Categorie folosință	Intra vilan	Suprafața (mp)	Tarla	Parcelă	Nr. topo	Observații / Referințe
1	curți constructii	DA	490	48	1877, 1877/5	-	
2	faneata	DA	1.660	48	1877/ 5, 1877/ 6	-	
3	faneata	NU	24	48	1877/ 5, 1877/ 6	-	
4	faneata	NU	13	48	1877/ 5, 1877/ 6	-	

Date referitoare la construcții

Crt	Număr	Destinație construcție	Supraf. (mp)	Situație juridică	Observații / Referințe
A1.1		construcții anexa	107	Cu acte	Nr. niveluri:1; S. construita la sol:107 mp;
A1.2		construcții anexa	27	Cu acte	Nr. niveluri:1; S. construita la sol:27 mp;

Lungime Segmente

1) Valorile lungimilor segmentelor sunt obținute din proiecție în plan.

Punct început	X / Y	Punct sfârșit	X / Y	Lungime segment (** (m)	Punct început	X / Y	Punct sfârșit	X / Y	Lungime segment (** (m)

Punct început	X / Y	Punct sfârșit	X / Y	Lungime segment (** (m)
1	550.111,976 403.762,686	2	550.111,515 403.821,969	59.285
3	550.111,439 403.831,741	4	550.108,044 403.831,77	3.395
5	550.107,753 403.837,482	6	550.098,23 403.837,146	9.529
7	550.097,479 403.849,591	8	550.099,788 403.856,419	7.208
9	550.096,665 403.856,372	10	550.093,0 403.854,771	3.999
11	550.091,394 403.853,24	12	550.090,152 403.851,81	1.894
13	550.088,825 403.848,334	14	550.088,22 403.846,494	1.937
15	550.088,085 403.844,673	16	550.088,953 403.840,868	3.903
17	550.089,478 403.835,153	18	550.089,463 403.824,689	10.464
19	550.088,713 403.820,944	20	550.087,962 403.817,199	3.82
21	550.086,193 403.807,426	22	550.085,338 403.801,802	5.689
23	550.084,915 403.799,423	24	550.084,016 403.794,366	5.136
25	550.083,433 403.786,502	26	550.083,62 403.781,624	4.882
27	550.083,662 403.778,973	28	550.083,734 403.774,487	4.487
29	550.083,762 403.767,135	30	550.083,118 403.764,63	2.586
31	550.081,482 403.758,265	32	550.079,593 403.756,672	2.471
33	550.080,19 403.754,521	34	550.083,697 403.755,2	3.572
35	550.091,632 403.756,856	36	550.100,613 403.761,218	9.984
37	550.108,284 403.761,319	1	550.111,976 403.762,686	3.937

Punct început	X / Y	Punct sfârșit	X / Y	Lungime segment (** (m)
2	550.111,515 403.821,969	3	550.111,439 403.831,741	9.772
4	550.108,044 403.831,77	5	550.107,753 403.837,482	5.719
6	550.098,23 403.837,146	7	550.097,479 403.849,591	12.468
8	550.099,788 403.856,419	9	550.096,665 403.856,372	3.123
10	550.093,0 403.854,771	11	550.091,394 403.853,24	2.219
12	550.090,152 403.851,81	13	550.088,825 403.848,334	3.721
14	550.088,22 403.846,494	15	550.088,085 403.844,673	1.826
16	550.088,953 403.840,868	17	550.089,478 403.835,153	5.739
18	550.089,463 403.824,689	19	550.088,713 403.820,944	3.819
20	550.087,962 403.817,199	21	550.086,193 403.807,426	9.932
22	550.085,338 403.801,802	23	550.084,915 403.799,423	2.416
24	550.084,016 403.794,366	25	550.083,433 403.786,502	7.886
26	550.083,62 403.781,624	27	550.083,662 403.778,973	2.651
28	550.083,734 403.774,487	29	550.083,762 403.767,135	7.352
30	550.083,118 403.764,63	31	550.081,482 403.758,265	6.572
32	550.079,593 403.756,672	33	550.080,19 403.754,521	2.232
34	550.083,697 403.755,2	35	550.091,632 403.756,856	8.106
36	550.100,613 403.761,218	37	550.108,284 403.761,319	7.672

** Lungimile segmentelor sunt determinate în planul de proiecție Stereo 70 și sunt rotunjite la 1 milimetru.

*** Distanța dintre puncte este formată din segmente cumulate ce sunt mai mici decât valoarea 1 milimetru.

**DATE DESPRE IMOBILUL NR. 2072**

Oficiul de Cadastru și Publicitate Imobiliară PRAHOVA
Biroul de Cadastru și Publicitate Imobiliară Câmpina

A. Partea I. Descrierea imobilului

TEREN Intravilan

Adresa: Loc. Provita De Sus, Jud. Prahova

Nr. Crt	Nr cadastral Nr. topografic	Suprafața* (mp)	Observații / Referințe
A1		910	Sector cadastral:18 Teren imprejmuit;

Construcții

Crt	Nr cadastral Nr. topografic	Adresa	Observații / Referințe
A1.1		Loc. Provita De Sus, Jud. Prahova	Nr. niveluri:1; S. construita la sol:57 mp;
A1.2		Loc. Provita De Sus, Jud. Prahova	Nr. niveluri:1; S. construita la sol:57 mp;
A1.3		Loc. Provita De Sus, Jud. Prahova	Nr. niveluri:1; S. construita la sol:19 mp;

B. Partea II. Proprietari și acte

Inscrieri privitoare la dreptul de proprietate și alte drepturi reale		Referințe
/		
Act Normativ nr. LEGEA 7, din 13/03/1996 emis de PARLAMENTUL ROMANIEI;		
B1	Inscrierea provizorie, drept de PROPRIETATE, dobandit prin Lege, cota actuala 1/1, cota initiala 1/1 1) NEIDENTIFICAT NEIDENTIFICAT	A1, A1.1, A1.2, A1.3
B2	Se noteaza faptul ca imobilul are proprietar neidentificat.	A1, A1.1, A1.2, A1.3

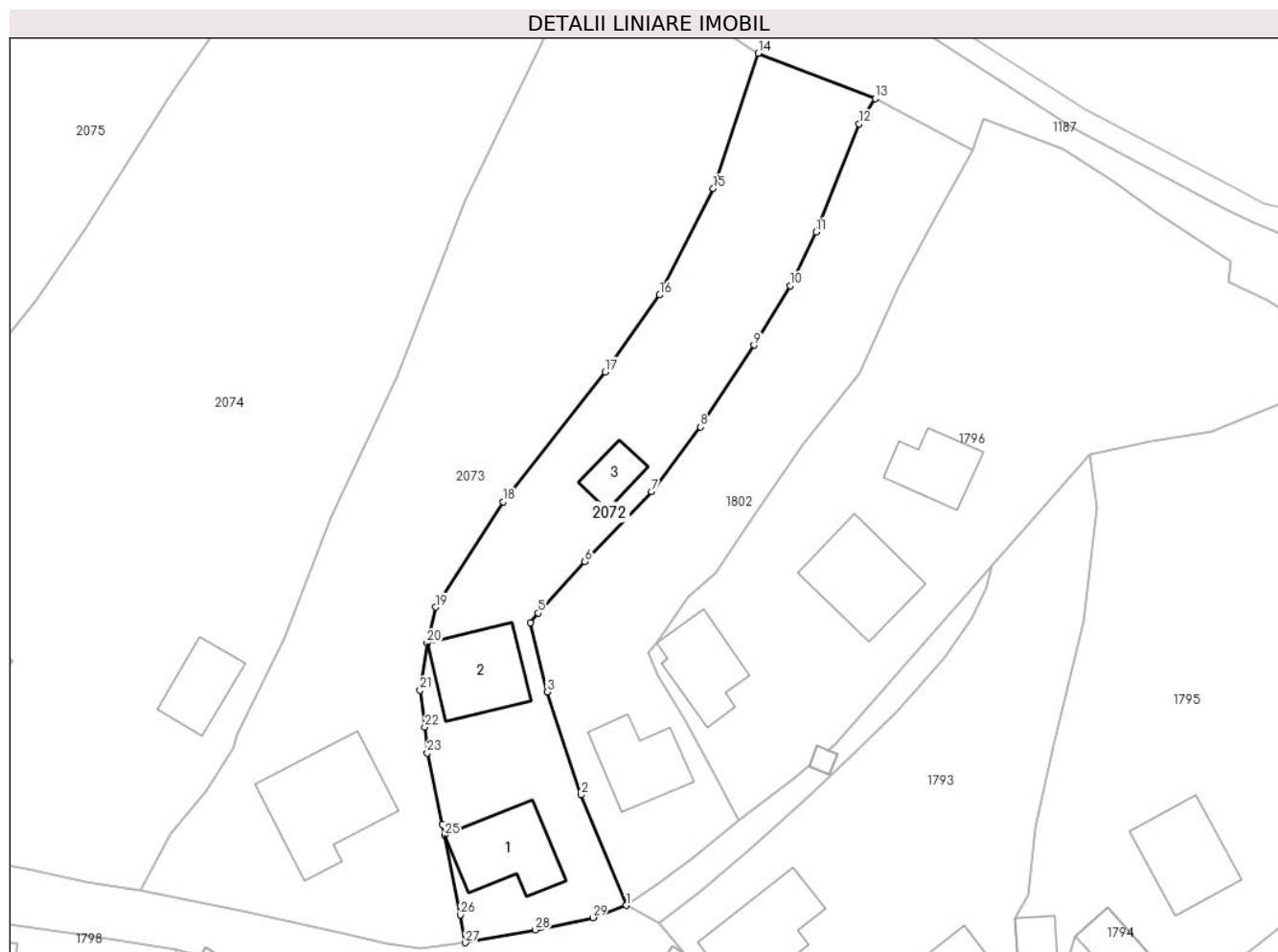
C. Partea III. SARCINI .

Inscrieri privind dezmembramintele dreptului de proprietate, drepturi reale de garanție și sarcini	Referințe
NU SUNT	

Teren

Nr cadastral	Suprafața (mp)*	Observații / Referințe
	910	

* Suprafața este determinată în planul de proiecție Stereo 70.



Date referitoare la teren

Crt	Categorie folosință	Intravilan	Suprafața (mp)	Tarla	Parcelă	Nr. topo	Observații / Referințe
1	curți constructii	DA	580	47	1854, 1854/3	-	
2	arabil	DA	330	47	1854/3	-	

Date referitoare la construcții

Crt	Număr	Destinație construcție	Supraf. (mp)	Situație juridică	Observații / Referințe
A1.1		construcții de locuințe	57	Cu acte	Nr. niveluri:1; S. construita la sol:57 mp;
A1.2		construcții anexa	57	Cu acte	Nr. niveluri:1; S. construita la sol:57 mp;
A1.3		construcții anexa	19	Cu acte	Nr. niveluri:1; S. construita la sol:19 mp;

Lungime Segmente

1) Valorile lungimilor segmentelor sunt obținute din proiecție în plan.

Punct început	X / Y	Punct sfârșit	X / Y	Lungime segment (** (m))	Punct început	X / Y	Punct sfârșit	X / Y	Lungime segment (** (m))
1	550.212,919 403.852,95	2	550.208,878 403.862,894	10.734	2	550.208,878 403.862,894	3	550.205,806 403.872,161	9.763

Punct început	X / Y	Punct sfârșit	X / Y	Lungime segment (** (m)
3	550.205,806 403.872,161	4	550.204,293 403.878,363	6.384
5	550.205,005 403.879,249	6	550.209,21 403.883,87	6.248
7	550.215,223 403.890,164	8	550.219,614 403.895,985	7.291
9	550.224,42 403.903,349	10	550.227,689 403.908,712	6.281
11	550.230,004 403.913,521	12	550.233,888 403.923,263	10.488
13	550.235,325 403.925,524	14	550.224,804 403.929,604	11.284
15	550.220,771 403.917,45	16	550.215,939 403.907,859	10.739
17	550.211,044 403.900,94	18	550.201,838 403.889,261	14.871
19	550.195,768 403.879,779	20	550.195,003 403.876,536	3.332
21	550.194,39 403.872,319	22	550.194,801 403.869,007	3.337
23	550.195,014 403.866,656	24	550.196,393 403.860,263	6.54
25	550.196,576 403.859,24	26	550.197,986 403.852,09	7.288
27	550.198,452 403.849,588	28	550.204,754 403.850,73	6.405
29	550.209,945 403.851,846	1	550.212,919 403.852,95	3.172

Punct început	X / Y	Punct sfârșit	X / Y	Lungime segment (** (m)
4	550.204,293 403.878,363	5	550.205,005 403.879,249	1.137
6	550.209,21 403.883,87	7	550.215,223 403.890,164	8.705
8	550.219,614 403.895,985	9	550.224,42 403.903,349	8.794
10	550.227,689 403.908,712	11	550.230,004 403.913,521	5.337
12	550.233,888 403.923,263	13	550.235,325 403.925,524	2.679
14	550.224,804 403.929,604	15	550.220,771 403.917,45	12.806
16	550.215,939 403.907,859	17	550.211,044 403.900,94	8.475
18	550.201,838 403.889,261	19	550.195,768 403.879,779	11.258
20	550.195,003 403.876,536	21	550.194,39 403.872,319	4.261
22	550.194,801 403.869,007	23	550.195,014 403.866,656	2.361
24	550.196,393 403.860,263	25	550.196,576 403.859,24	1.039
26	550.197,986 403.852,09	27	550.198,452 403.849,588	2.545
28	550.204,754 403.850,73	29	550.209,945 403.851,846	5.31

** Lungimile segmentelor sunt determinate în planul de proiecție Stereo 70 și sunt rotunjite la 1 milimetru.

*** Distanța dintre puncte este formată din segmente cumulate ce sunt mai mici decât valoarea 1 milimetru.

**DATE DESPRE IMOBILUL NR. 2073**

Oficiul de Cadastru și Publicitate Imobiliară PRAHOVA
Biroul de Cadastru și Publicitate Imobiliară Câmpina

A. Partea I. Descrierea imobilului

TEREN Intravilan

Adresa: Loc. Provita De Sus, Jud. Prahova

Nr. Crt	Nr cadastral Nr. topografic	Suprafața* (mp)	Observații / Referințe
A1		1.576	Sector cadastral:18 Teren imprejmuit;

Construcții

Crt	Nr cadastral Nr. topografic	Adresa	Observații / Referințe
A1.1		Loc. Provita De Sus, Jud. Prahova	Nr. niveluri:1; S. construita la sol:91 mp;

B. Partea II. Proprietari și acte

Inscrieri privitoare la dreptul de proprietate și alte drepturi reale		Referințe
/		
Act Normativ nr. LEGEA 7, din 13/03/1996 emis de PARLAMENTUL ROMANIEI;		
B1	Inscrierea provizorie, drept de PROPRIETATE, dobandit prin Lege, cota actuala 1/1, cota initiala 1/1 1) NEIDENTIFICAT NEIDENTIFICAT	A1, A1.1
B2	Se noteaza faptul ca imobilul are proprietar neidentificat.	A1, A1.1

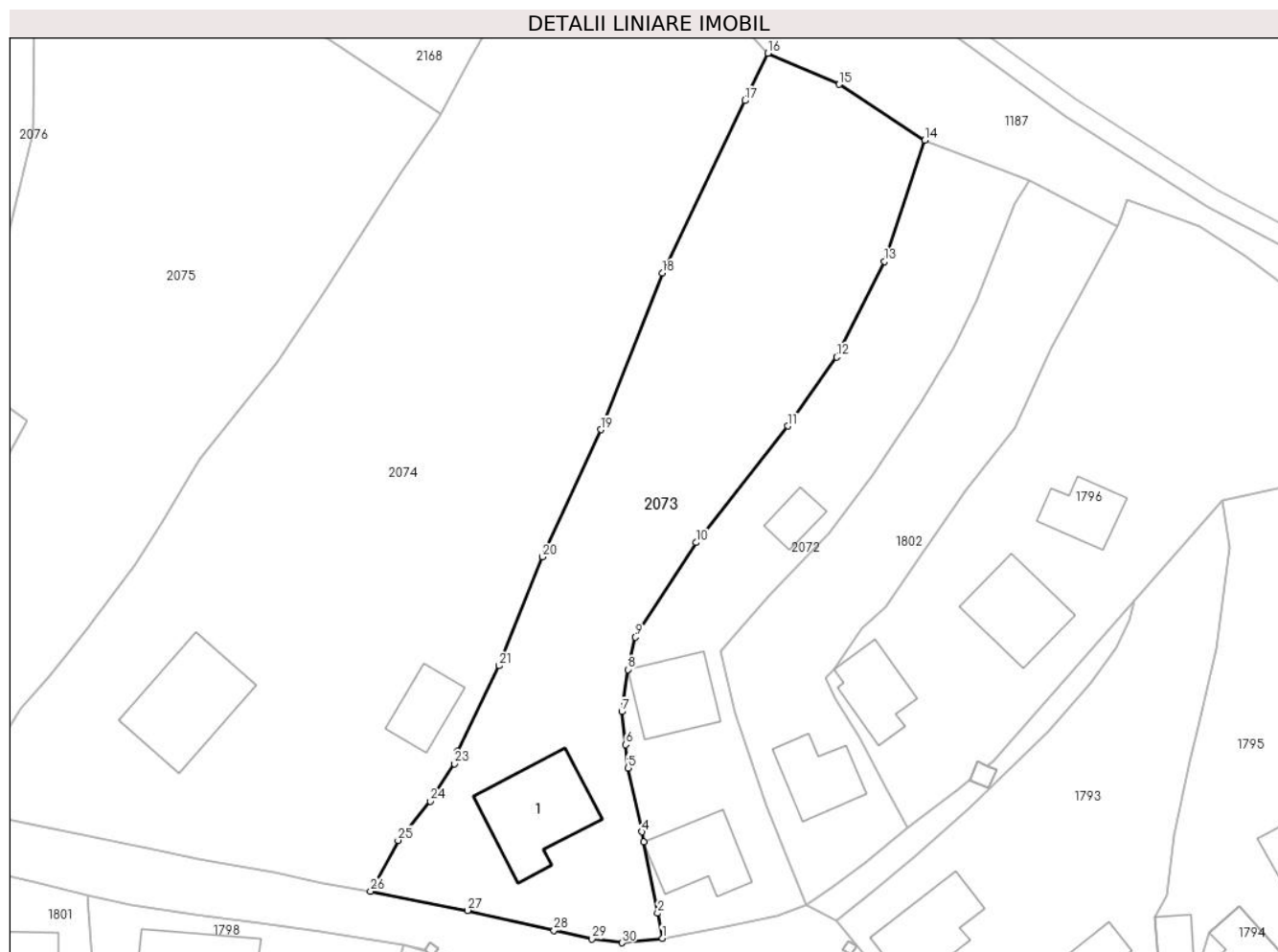
C. Partea III. SARCINI .

Inscrieri privind dezmembramintele dreptului de proprietate, drepturi reale de garanție și sarcini	Referințe
NU SUNT	

Teren

Nr cadastral	Suprafața (mp)*	Observații / Referințe
	1.576	

* Suprafața este determinată în planul de proiecție Stereo 70.



Date referitoare la teren

Crt	Categorie folosință	Intravilan	Suprafața (mp)	Tarla	Parcelă	Nr. topo	Observații / Referințe
1	curți construcții	DA	497	47	1853	-	
2	faneata	DA	1.079	47	1853/3, 1853/4, 1853/5	-	

Date referitoare la construcții

Crt	Număr	Destinație construcție	Supraf. (mp)	Situație juridică	Observații / Referințe
A1.1		construcții de locuințe	91	Cu acte	Nr. niveluri:1; S. construita la sol:91 mp;

Lungime Segmente

1) Valorile lungimilor segmentelor sunt obținute din proiecție în plan.

Punct început	X / Y	Punct sfârșit	X / Y	Lungime segment (** (m)
1	550.198,452 403.849,588	2	550.197,986 403.852,09	2.545
3	550.196,576 403.859,24	4	550.196,393 403.860,263	1.039

Punct început	X / Y	Punct sfârșit	X / Y	Lungime segment (** (m)
2	550.197,986 403.852,09	3	550.196,576 403.859,24	7.288
4	550.196,393 403.860,263	5	550.195,014 403.866,656	6.54

Punct început	X / Y	Punct sfârșit	X / Y	Lungime segment (** (m)
5	550.195,014 403.866,656	6	550.194,801 403.869,007	2.361
7	550.194,39 403.872,319	8	550.195,003 403.876,536	4.261
9	550.195,768 403.879,779	10	550.201,838 403.889,261	11.258
11	550.211,044 403.900,94	12	550.215,939 403.907,859	8.475
13	550.220,771 403.917,45	14	550.224,804 403.929,604	12.806
15	550.216,197 403.935,204	16	550.209,041 403.938,33	7.809
17	550.206,734 403.933,572	18	550.198,453 403.916,275	19.177
19	550.192,304 403.900,589	20	550.186,399 403.887,823	14.066
21	550.182,089 403.876,913	22	550.177,914 403.868,322	9.552
23	550.177,572 403.867,09	24	550.175,184 403.863,322	4.461
25	550.171,954 403.859,394	26	550.169,173 403.854,28	5.821
27	550.178,914 403.852,368	28	550.187,606 403.850,348	8.924
29	550.191,402 403.849,536	30	550.194,429 403.849,132	3.054

Punct început	X / Y	Punct sfârșit	X / Y	Lungime segment (** (m)
6	550.194,801 403.869,007	7	550.194,39 403.872,319	3.337
8	550.195,003 403.876,536	9	550.195,768 403.879,779	3.332
10	550.201,838 403.889,261	11	550.211,044 403.900,94	14.871
12	550.215,939 403.907,859	13	550.220,771 403.917,45	10.739
14	550.224,804 403.929,604	15	550.216,197 403.935,204	10.268
16	550.209,041 403.938,33	17	550.206,734 403.933,572	5.288
18	550.198,453 403.916,275	19	550.192,304 403.900,589	16.848
20	550.186,399 403.887,823	21	550.182,089 403.876,913	11.73
22	550.177,914 403.868,322	23	550.177,572 403.867,09	1.279
24	550.175,184 403.863,322	25	550.171,954 403.859,394	5.085
26	550.169,173 403.854,28	27	550.178,914 403.852,368	9.927
28	550.187,606 403.850,348	29	550.191,402 403.849,536	3.882
30	550.194,429 403.849,132	1	550.198,452 403.849,588	4.049

** Lungimile segmentelor sunt determinate în planul de proiecție Stereo 70 și sunt rotunjite la 1 milimetru.

*** Distanța dintre puncte este formată din segmente cumulate ce sunt mai mici decât valoarea 1 milimetru.

**DATE DESPRE IMOBILUL NR. 2074**

Oficiul de Cadastru și Publicitate Imobiliară PRAHOVA
Biroul de Cadastru și Publicitate Imobiliară Câmpina

A. Partea I. Descrierea imobilului

TEREN Intravilan

Adresa: Loc. Provita De Sus, Jud. Prahova

Nr. Crt	Nr cadastral Nr. topografic	Suprafața* (mp)	Observații / Referințe
A1	21163	Din acte: 4.200 Masurata: 3.290	Sector cadastral:18 Teren imprejmuit;

Construcții

Crt	Nr cadastral Nr. topografic	Adresa	Observații / Referințe
A1.1		Loc. Provita De Sus, Jud. Prahova	Nr. niveluri:1; S. construita la sol:95 mp;
A1.2		Loc. Provita De Sus, Jud. Prahova	Nr. niveluri:1; S. construita la sol:36 mp;

B. Partea II. Proprietari și acte

Inscrieri privitoare la dreptul de proprietate și alte drepturi reale		Referințe
4592 / 14/03/2017		
Act Notarial nr. 808, din 10/03/2017 emis de N.P. VASILE SAVULESCU;		
B2	Intabulare, drept de PROPRIETATEcumparare ca bun propriu, dobandit prin Conventie, cota actuala 1/1, cota initiala 1/1 1) TUDOR ALINA CRISTIANA	A1
25657 / 23/06/2022		
Inscris Sub Semnatura Privata nr. 25, din 22/06/2022 emis de Teodorescu Paulina Ruxandra (PAD anexa 1.35 ; inscrist sub semnatura privata nr 2 din 22.06.2022, emis de PFA);		
B3	se respinge cererea cu privire la repositionarea imobilului, ptr motivele aratate	A1
42038 / 19/09/2022		
Act Administrativ nr. 4592, din 14/03/2017 emis de BCPI CAMPINA (inscrist sub semnatura privata nr 6 din 19.09.2022, emis de SOARE CONSTANTIN OCTAVIAN);		
B4	se repositioneaza imobilul, conform documentatiei tehnice avizate	A1
/		
Act Normativ nr. LEGEA 7, din 13/03/1996 emis de PARLAMENTUL ROMANIEI (Adeverinta 1878/ 18.03.2024 act administrativ emis de Primaria Provita de Sus);		
B5	Intabulare, drept de PROPRIETATE, dobandit prin Lege, cota actuala 1/1, cota initiala 1/1 1) TUDOR ALINA CRISTIANA	A1.1, A1.2

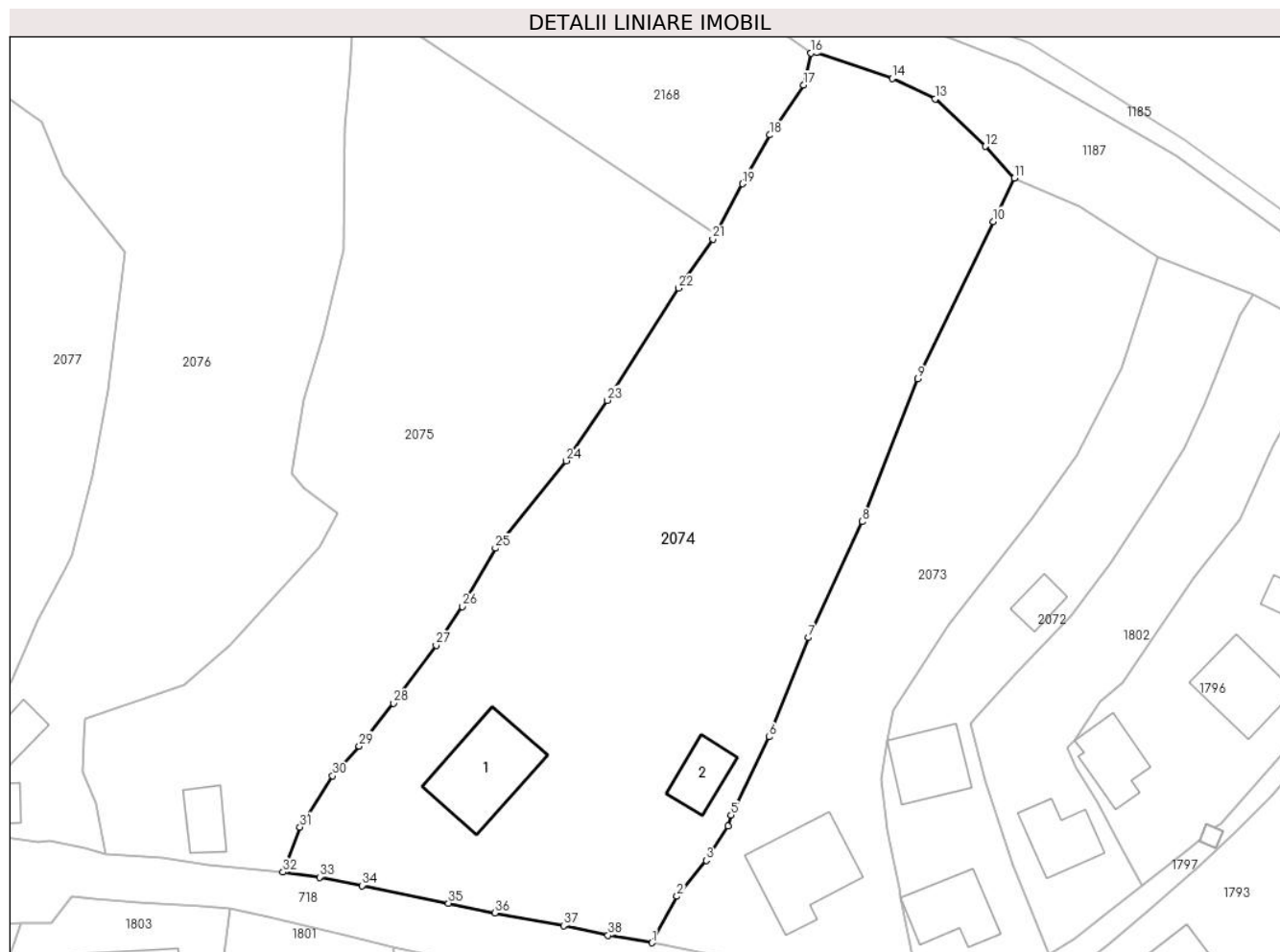
C. Partea III. SARCINI .

Inscrieri privind dezmembramintele dreptului de proprietate, drepturi reale de garanție și sarcini	Referințe
NU SUNT	

Teren

Nr cadastral	Suprafața (mp)*	Observații / Referințe
21163	Din acte: 4.200 Masurata: 3.290	

* Suprafața este determinată în planul de proiecție Stereo 70.



Date referitoare la teren

Crt	Categorie folosință	Intravilan	Suprafața (mp)	Tarla	Parcelă	Nr. topo	Observații / Referințe
1	curți constructii	DA	1.078	47	1852	-	Teren intravilan imprejmuit
2	faneata	DA	2.212	47	1852	-	

Date referitoare la construcții

Crt	Număr	Destinație construcție	Supraf. (mp)	Situație juridică	Observații / Referințe
A1.1		construcții de locuințe	95	Cu acte	Nr. niveluri:1; S. construita la sol:95 mp;
A1.2		construcții anexa	36	Cu acte	Nr. niveluri:1; S. construita la sol:36 mp;

Lungime Segmente

1) Valorile lungimilor segmentelor sunt obținute din proiecție în plan.

Punct început	X / Y	Punct sfârșit	X / Y	Lungime segment (** (m)
1	550.169,173 403.854,28	2	550.171,954 403.859,394	5.821
3	550.175,184 403.863,322	4	550.177,572 403.867,09	4.461

Punct început	X / Y	Punct sfârșit	X / Y	Lungime segment (** (m)
2	550.171,954 403.859,394	3	550.175,184 403.863,322	5.085
4	550.177,572 403.867,09	5	550.177,914 403.868,322	1.279

Punct început	X / Y	Punct sfârșit	X / Y	Lungime segment (** (m)
5	550.177,914 403.868,322	6	550.182,089 403.876,913	9.552
7	550.186,399 403.887,823	8	550.192,304 403.900,589	14.066
9	550.198,453 403.916,275	10	550.206,734 403.933,572	19.177
11	550.209,041 403.938,33	12	550.205,851 403.941,82	4.728
13	550.200,322 403.947,019	14	550.195,608 403.949,306	5.239
15	550.187,318 403.952,158	16	550.186,695 403.952,086	0.627
17	550.185,875 403.948,566	18	550.182,166 403.943,079	6.623
19	550.179,152 403.937,714	20	550.176,204 403.932,23	6.226
21	550.175,88 403.931,628	22	550.172,127 403.926,237	6.569
23	550.164,268 403.913,899	24	550.159,743 403.907,266	8.029
25	550.151,988 403.897,659	26	550.148,326 403.891,26	7.373
27	550.145,482 403.886,983	28	550.140,776 403.880,624	7.911
29	550.137,025 403.875,91	30	550.134,102 403.872,625	4.397
31	550.130,501 403.866,997	32	550.128,636 403.862,043	5.293
33	550.132,647 403.861,5	34	550.137,349 403.860,559	4.795
35	550.146,828 403.858,617	36	550.151,92 403.857,554	5.202
37	550.159,477 403.856,152	38	550.164,365 403.855,107	4.998

Punct început	X / Y	Punct sfârșit	X / Y	Lungime segment (** (m)
6	550.182,089 403.876,913	7	550.186,399 403.887,823	11.73
8	550.192,304 403.900,589	9	550.198,453 403.916,275	16.848
10	550.206,734 403.933,572	11	550.209,041 403.938,33	5.288
12	550.205,851 403.941,82	13	550.200,322 403.947,019	7.589
14	550.195,608 403.949,306	15	550.187,318 403.952,158	8.767
16	550.186,695 403.952,086	17	550.185,875 403.948,566	3.614
18	550.182,166 403.943,079	19	550.179,152 403.937,714	6.154
20	550.176,204 403.932,23	21	550.175,88 403.931,628	0.684
22	550.172,127 403.926,237	23	550.164,268 403.913,899	14.628
24	550.159,743 403.907,266	25	550.151,988 403.897,659	12.346
26	550.148,326 403.891,26	27	550.145,482 403.886,983	5.136
28	550.140,776 403.880,624	29	550.137,025 403.875,91	6.024
30	550.134,102 403.872,625	31	550.130,501 403.866,997	6.681
32	550.128,636 403.862,043	33	550.132,647 403.861,5	4.048
34	550.137,349 403.860,559	35	550.146,828 403.858,617	9.676
36	550.151,92 403.857,554	37	550.159,477 403.856,152	7.686
38	550.164,365 403.855,107	1	550.169,173 403.854,28	4.879

** Lungimile segmentelor sunt determinate în planul de proiecție Stereo 70 și sunt rotunjite la 1 milimetru.

*** Distanța dintre puncte este formată din segmente cumulate ce sunt mai mici decât valoarea 1 milimetru.

**DATE DESPRE IMOBILUL NR. 2075**

Oficiul de Cadastru și Publicitate Imobiliară PRAHOVA
Biroul de Cadastru și Publicitate Imobiliară Câmpina

A. Partea I. Descrierea imobilului

TEREN Intravilan

Nr. CF vechi:153

Nr. cadastral vechi:211

Adresa: Loc. Provita De Sus, Nr. 398, Jud. Prahova

Nr. Crt	Nr cadastral Nr. topografic	Suprafața* (mp)	Observații / Referințe
A1	21008	2.500	Sector cadastral:18 Teren imprejmuit;

Construcții

Crt	Nr cadastral Nr. topografic	Adresa	Observații / Referințe
A1.1	21008-C1	Loc. Provita De Sus, Nr. 398, Jud. Prahova	Nr. niveluri:1; S. construita la sol:29 mp; S. construita desfasurata:29 mp; LOCUINTA, P, Scd=29 mp, ANUL CONSTRUIRII 1957; CONSTRUCTIA SE AFLA INTR-O STARE AVANSATA DE DEGRADARE

B. Partea II. Proprietari și acte

Inscrieri privitoare la dreptul de proprietate și alte drepturi reale		Referințe
44086 / 03/10/2022		
Act Notarial nr. 2807, din 29/09/2022 emis de NP VASILE SAVULESCU;		
B14	Intabulare, drept de PROPRIETATEcumparare ca bun comun, dobandit prin Conventie, cota actuala 1/2, cota initiala 1/2 1) NEGROTA REMUS-SEBASTIAN 2) NEGROTA MARIA ALEXANDRA	A1, A1.1
B15	Intabulare, drept de PROPRIETATEcumparare ca bun comun, dobandit prin Conventie, cota actuala 1/2, cota initiala 1/2 1) BULEU ROMICA 2) BULEU VASILICA	A1, A1.1

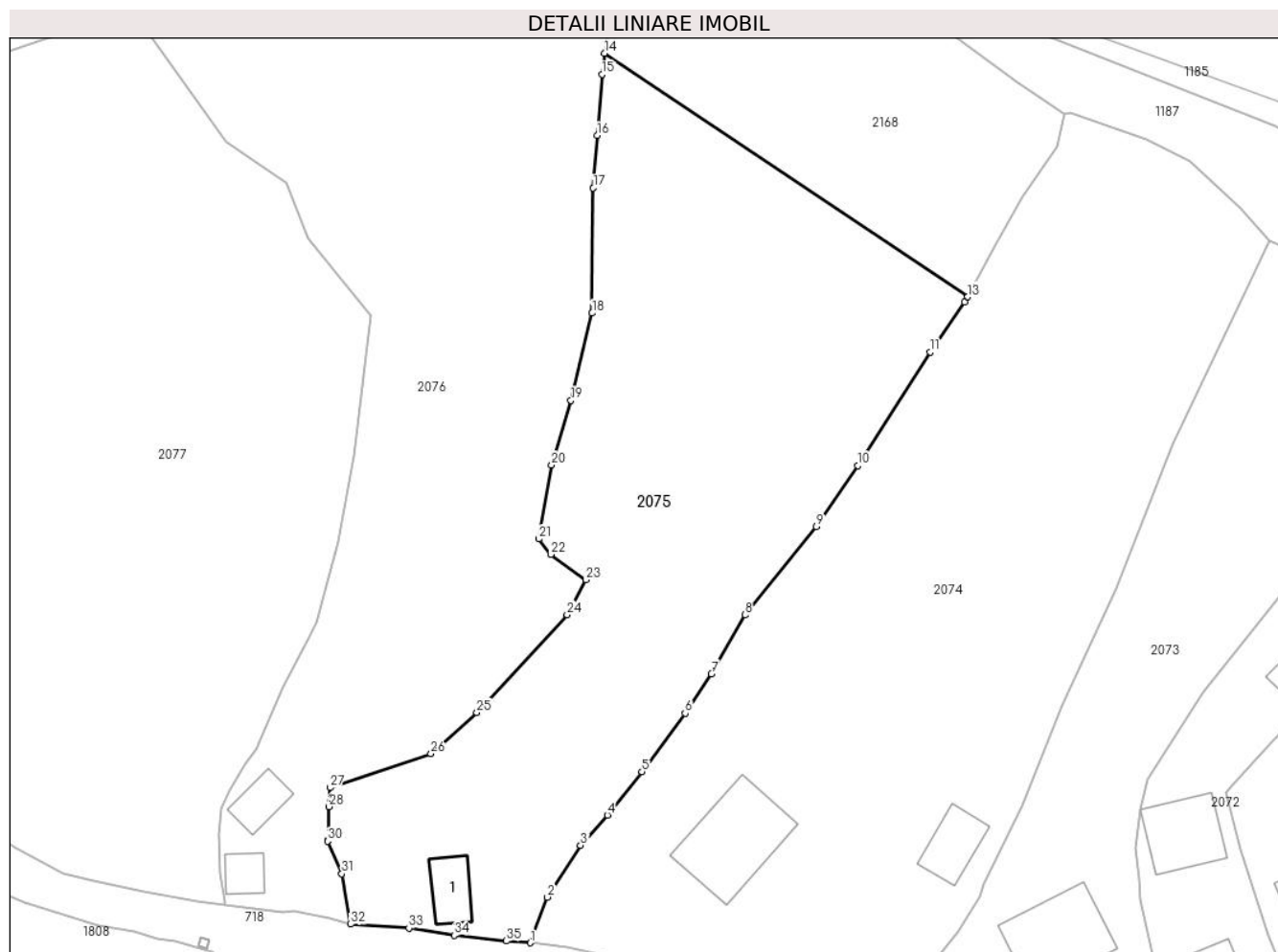
C. Partea III. SARCINI .

Inscrieri privind dezmembramintele dreptului de proprietate, drepturi reale de garanție și sarcini	Referințe
NU SUNT	

Teren

Nr cadastral	Suprafața (mp)*	Observații / Referințe
21008	2.500	

* Suprafața este determinată în planul de proiecție Stereo 70.



Date referitoare la teren

Crt	Categorie folosință	Intravilan	Suprafața (mp)	Tarla	Parcelă	Nr. topo	Observații / Referințe
1	curți constructii	DA	104	47	1849	-	
2	faneata	DA	2.396	47	1850	-	

Date referitoare la construcții

Crt	Număr	Destinație construcție	Supraf. (mp)	Situație juridică	Observații / Referințe
A1.1	21008-C1	construcții de locuințe	29	Cu acte	Nr. niveluri:1; S. construita la sol:29 mp; S. construita desfasurata:29 mp; LOCUINTA, P, Scd=29 mp, ANUL CONSTRUIRII 1957; CONSTRUCTIA SE AFLA INTR-O STARE AVANSATA DE DEGRADARE

Lungime Segmente

1) Valorile lungimilor segmentelor sunt obținute din proiecție în plan.

Punct început	X / Y	Punct sfârșit	X / Y	Lungime segment (** (m)	Punct început	X / Y	Punct sfârșit	X / Y	Lungime segment (** (m)
1	550.128,636 403.862,043	2	550.130,501 403.866,997	5.293	2	550.130,501 403.866,997	3	550.134,102 403.872,625	6.681
3	550.134,102 403.872,625	4	550.137,025 403.875,91	4.397	4	550.137,025 403.875,91	5	550.140,776 403.880,624	6.024

Punct început	X / Y	Punct sfârșit	X / Y	Lungime segment (** (m)
5	550.140,776 403.880,624	6	550.145,482 403.886,983	7.911
7	550.148,326 403.891,26	8	550.151,988 403.897,659	7.373
9	550.159,743 403.907,266	10	550.164,268 403.913,899	8.029
11	550.172,127 403.926,237	12	550.175,88 403.931,628	6.569
13	550.176,204 403.932,23	14	550.136,717 403.958,691	47.533
15	550.136,431 403.956,403	16	550.135,904 403.949,753	6.671
17	550.135,483 403.944,042	18	550.135,348 403.930,452	13.591
19	550.133,049 403.920,962	20	550.130,952 403.913,934	7.334
21	550.129,533 403.905,926	22	550.130,881 403.904,236	2.162
23	550.134,659 403.901,468	24	550.132,643 403.897,706	4.268
25	550.122,82 403.887,058	26	550.117,829 403.882,59	6.699
27	550.106,844 403.878,897	28	550.106,758 403.876,838	2.061
29	550.106,673 403.873,272	30	550.106,582 403.873,073	0.219
31	550.108,128 403.869,553	32	550.109,104 403.864,061	5.578
33	550.115,431 403.863,633	34	550.120,362 403.862,856	4.992
35	550.126,025 403.862,234	1	550.128,636 403.862,043	2.618

Punct început	X / Y	Punct sfârșit	X / Y	Lungime segment (** (m)
6	550.145,482 403.886,983	7	550.148,326 403.891,26	5.136
8	550.151,988 403.897,659	9	550.159,743 403.907,266	12.346
10	550.164,268 403.913,899	11	550.172,127 403.926,237	14.628
12	550.175,88 403.931,628	13	550.176,204 403.932,23	0.684
14	550.136,717 403.958,691	15	550.136,431 403.956,403	2.306
16	550.135,904 403.949,753	17	550.135,483 403.944,042	5.726
18	550.135,348 403.930,452	19	550.133,049 403.920,962	9.765
20	550.130,952 403.913,934	21	550.129,533 403.905,926	8.133
22	550.130,881 403.904,236	23	550.134,659 403.901,468	4.683
24	550.132,643 403.897,706	25	550.122,82 403.887,058	14.487
26	550.117,829 403.882,59	27	550.106,844 403.878,897	11.589
28	550.106,758 403.876,838	29	550.106,673 403.873,272	3.567
30	550.106,582 403.873,073	31	550.108,128 403.869,553	3.845
32	550.109,104 403.864,061	33	550.115,431 403.863,633	6.341
34	550.120,362 403.862,856	35	550.126,025 403.862,234	5.697

** Lungimile segmentelor sunt determinate în planul de proiecție Stereo 70 și sunt rotunjite la 1 milimetru.

*** Distanța dintre puncte este formată din segmente cumulate ce sunt mai mici decât valoarea 1 milimetru.

**DATE DESPRE IMOBILUL NR. 2076**

Oficiul de Cadastru și Publicitate Imobiliară PRAHOVA
Biroul de Cadastru și Publicitate Imobiliară Câmpina

A. Partea I. Descrierea imobilului

TEREN Intravilan

Adresa: Loc. Provita De Sus, Jud. Prahova

Nr. Crt	Nr cadastral Nr. topografic	Suprafața* (mp)	Observații / Referințe
A1		4.406	Sector cadastral:18 Teren imprejmuit;

Construcții

Crt	Nr cadastral Nr. topografic	Adresa	Observații / Referințe
A1.1		Loc. Provita De Sus, Jud. Prahova	Nr. niveluri:1; S. construita la sol:25 mp;
A1.2		Loc. Provita De Sus, Jud. Prahova	Nr. niveluri:1; S. construita la sol:19 mp;

B. Partea II. Proprietari și acte

Inscrieri privitoare la dreptul de proprietate și alte drepturi reale		Referințe
/		
Act Notarial nr. 82, din 26/05/2020 emis de BIN POP MIHAELA CRISTINA;		
B1	Intabulare, drept de PROPRIETATE, dobandit prin Succesiune, cota actuala 1/2, cota initiala 1/1 1) LAZĂR GHEORGHE	A1, A1.1, A1.2
B2	Intabulare, drept de PROPRIETATE, dobandit prin Succesiune, cota actuala 1/2, cota initiala 1/1 1) LAZĂR CONSTANTIN	A1, A1.1, A1.2

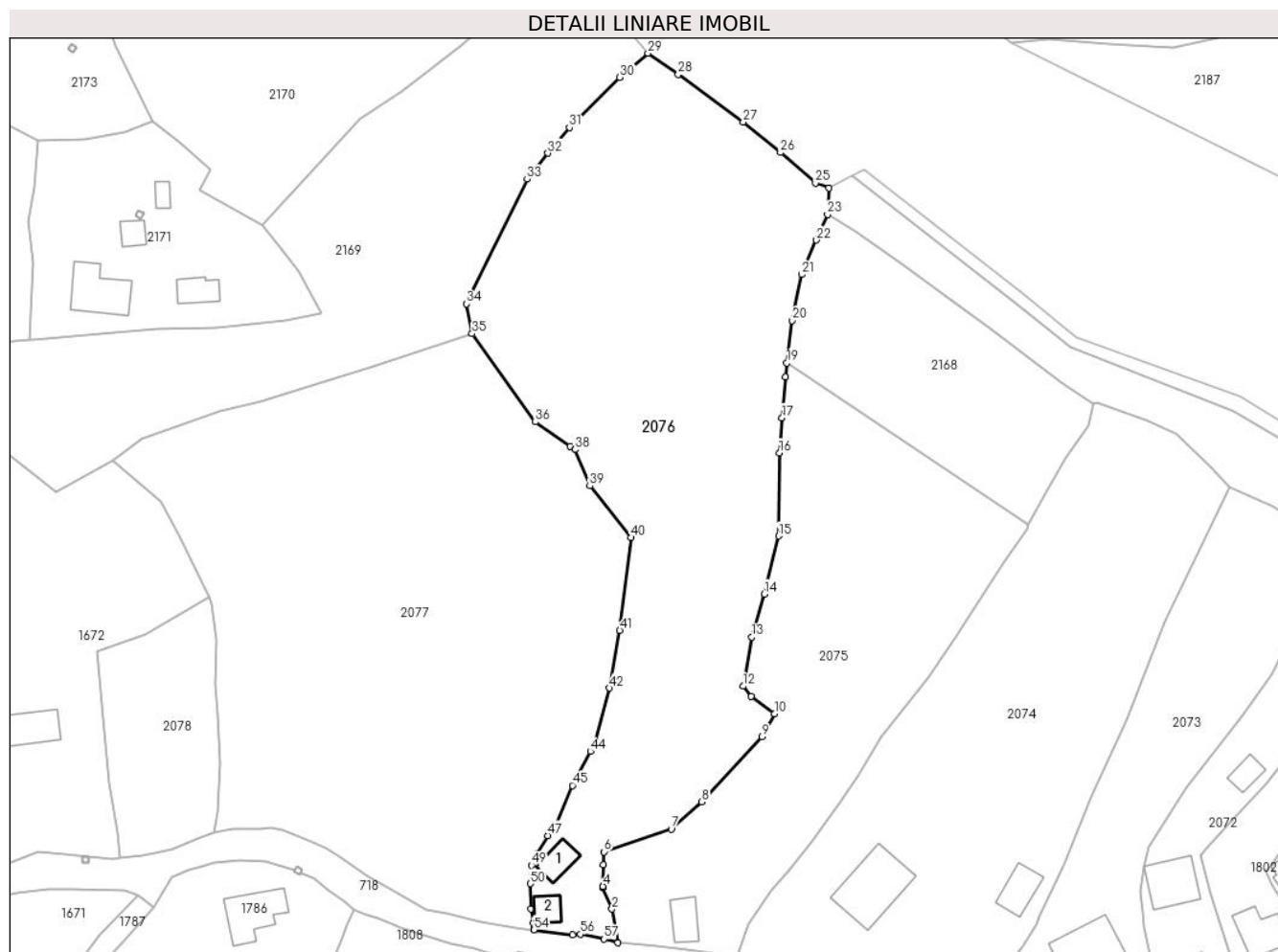
C. Partea III. SARCINI .

Inscrieri privind dezmembramintele dreptului de proprietate, drepturi reale de garanție și sarcini	Referințe
NU SUNT	

Teren

Nr cadastral	Suprafața (mp)*	Observații / Referințe
	4.406	

* Suprafața este determinată în planul de proiecție Stereo 70.



Date referitoare la teren

Crt	Categorie folosință	Intravilan	Suprafața (mp)	Tarla	Parcelă	Nr. topo	Observații / Referințe
1	curți constructii	DA	191	47	1848	-	
2	faneata	DA	4.215	47	1846	-	

Date referitoare la construcții

Crt	Număr	Destinație construcție	Supraf. (mp)	Situație juridică	Observații / Referințe
A1.1		construcții de locuințe	25	Cu acte	Nr. niveluri:1; S. construita la sol:25 mp;
A1.2		construcții anexa	19	Cu acte	Nr. niveluri:1; S. construita la sol:19 mp;

Lungime Segmente

1) Valorile lungimilor segmentelor sunt obținute din proiecție în plan.

Punct început	X / Y	Punct sfârșit	X / Y	Lungime segment
1	550.109,104 403.864,061	2	550.108,128 403.869,553	5.578
4	550.106,673 403.873,272	5	550.106,758 403.876,838	3.567
7	550.117,829 403.882,59	8	550.122,82 403.887,058	6.699
2	550.108,128 403.869,553	3	550.106,582 403.873,073	3.845
5	550.106,758 403.876,838	6	550.106,844 403.878,897	2.061
8	550.122,82 403.887,058	9	550.132,643 403.897,706	14.487
3	550.106,582 403.873,073	4	550.106,673 403.873,272	0.219
6	550.106,844 403.878,897	7	550.117,829 403.882,59	11.589
9	550.132,643 403.897,706	10	550.134,659 403.901,468	4.268

Punct început	X / Y	Punct sfârșit	X / Y	Lungime segment	Punct început	X / Y	Punct sfârșit	X / Y	Lungime segment	Punct început	X / Y	Punct sfârșit	X / Y	Lungime segment
10	550.134,659 403.901,468	11	550.130,881 403.904,236	4.683	11	550.130,881 403.904,236	12	550.129,533 403.905,926	2.162	12	550.129,533 403.905,926	13	550.130,952 403.913,934	8.133
13	550.130,952 403.913,934	14	550.133,049 403.920,962	7.334	14	550.133,049 403.920,962	15	550.135,348 403.930,452	9.765	15	550.135,348 403.930,452	16	550.135,483 403.944,042	13.591
16	550.135,483 403.944,042	17	550.135,904 403.949,753	5.726	17	550.135,904 403.949,753	18	550.136,431 403.956,403	6.671	18	550.136,431 403.956,403	19	550.136,717 403.958,691	2.306
19	550.136,717 403.958,691	20	550.137,582 403.965,616	6.979	20	550.137,582 403.965,616	21	550.139,138 403.973,141	7.684	21	550.139,138 403.973,141	22	550.141,534 403.978,748	6.097
22	550.141,534 403.978,748	23	550.143,342 403.982,95	4.574	23	550.143,342 403.982,95	24	550.143,546 403.987,238	4.293	24	550.143,546 403.987,238	25	550.141,358 403.988,032	2.328
25	550.141,358 403.988,032	26	550.135,649 403.993,042	7.596	26	550.135,649 403.993,042	27	550.129,566 403.998,013	7.856	27	550.129,566 403.998,013	28	550.118,967 404.005,787	13.144
28	550.118,967 404.005,787	29	550.114,005 404.009,248	6.05	29	550.114,005 404.009,248	30	550.109,433 404.005,307	6.036	30	550.109,433 404.005,307	31	550.101,181 403.997,119	11.625
31	550.101,181 403.997,119	32	550.097,661 403.992,948	5.458	32	550.097,661 403.992,948	33	550.094,268 403.988,697	5.439	33	550.094,268 403.988,697	34	550.084,383 403.968,345	22.626
34	550.084,383 403.968,345	35	550.085,293 403.963,459	4.97	35	550.085,293 403.963,459	36	550.095,62 403.949,078	17.705	36	550.095,62 403.949,078	37	550.101,309 403.945,125	6.928
37	550.101,309 403.945,125	38	550.102,131 403.944,554	1.001	38	550.102,131 403.944,554	39	550.104,52 403.938,635	6.383	39	550.104,52 403.938,635	40	550.111,235 403.930,205	10.778
40	550.111,235 403.930,205	41	550.109,427 403.915,014	15.298	41	550.109,427 403.915,014	42	550.107,741 403.905,632	9.532	42	550.107,741 403.905,632	43	550.105,426 403.896,882	9.051
43	550.105,426 403.896,882	44	550.104,637 403.895,278	1.788	44	550.104,637 403.895,278	45	550.101,677 403.889,737	6.282	45	550.101,677 403.889,737	46	550.098,836 403.883,088	7.231
46	550.098,836 403.883,088	47	550.097,681 403.881,559	1.916	47	550.097,681 403.881,559	48	550.095,972 403.878,636	3.386	48	550.095,972 403.878,636	49	550.094,976 403.876,704	2.174
49	550.094,976 403.876,704	50	550.094,808 403.873,711	2.998	50	550.094,808 403.873,711	51	550.094,911 403.869,563	4.149	51	550.094,911 403.869,563	52	550.095,261 403.867,351	2.24
52	550.095,261 403.867,351	53	550.095,374 403.866,427	0.931	53	550.095,374 403.866,427	54	550.095,375 403.866,186	0.241	54	550.095,375 403.866,186	55	550.101,671 403.865,331	6.354
55	550.101,671 403.865,331	56	550.102,963 403.865,453	1.298	56	550.102,963 403.865,453	57	550.106,868 403.864,656	3.986	57	550.106,868 403.864,656	1	550.109,104 403.864,061	2.314

** Lungimile segmentelor sunt determinate în planul de proiecție Stereo 70 și sunt rotunjite la 1 milimetru.

*** Distanța dintre puncte este formată din segmente cumulate ce sunt mai mici decât valoarea 1 milimetru.

**DATE DESPRE IMOBILUL NR. 2077**

Oficiul de Cadastru și Publicitate Imobiliară PRAHOVA
Biroul de Cadastru și Publicitate Imobiliară Câmpina

A. Partea I. Descrierea imobilului

TEREN Intravilan

Adresa: Loc. Provita De Sus, Jud. Prahova

Nr. Crt	Nr cadastral Nr. topografic	Suprafața* (mp)	Observații / Referințe
A1		Din acte: 5.000 Masurata: 5.203	Sector cadastral:18 Teren imprejmuit;

B. Partea II. Proprietari și acte

Inscrieri privitoare la dreptul de proprietate și alte drepturi reale		Referințe
/		
Act Notarial nr. 86, din 06/03/2013 emis de BN IVAN MIHAELA-SAVULESCU VASILE;		
B1	Intabulare, drept de PROPRIETATE, dobandit prin Succesiune, cota actuala 1/2, cota initiala 1/1 1) BURLACU VALENTIN	A1
Act Notarial nr. 2917, din 10/07/1971 emis de NSL Campina;		
B2	Intabulare, drept de PROPRIETATE, dobandit prin Conventie, cota actuala 1/2, cota initiala 1/1 1) BURLACU FILOFTEIA	A1

C. Partea III. SARCINI .

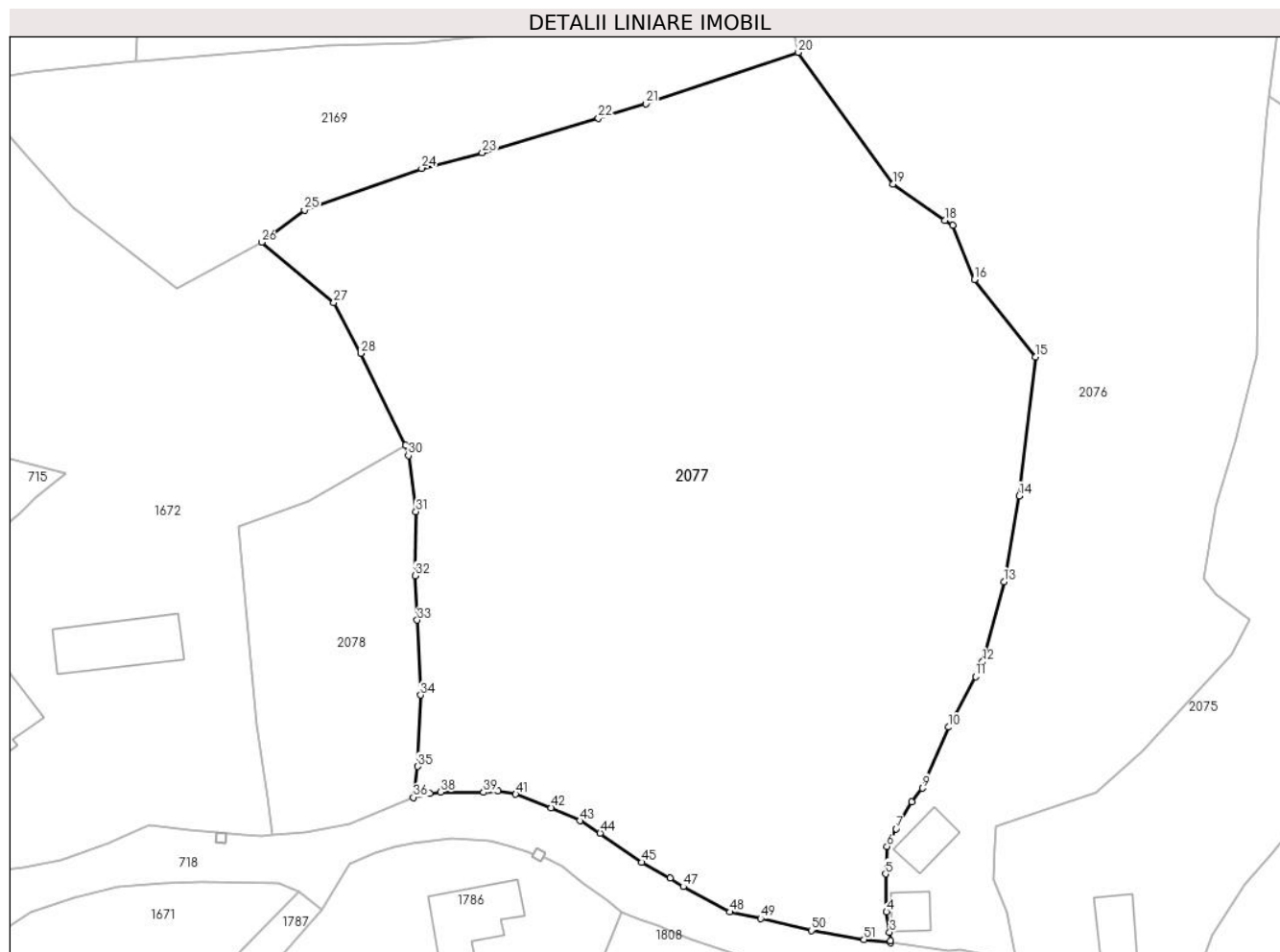
Inscrieri privind dezmembramintele dreptului de proprietate, drepturi reale de garanție și sarcini	Referințe
NU SUNT	

Anexa Nr. 1 La Partea I

Teren

Nr cadastral	Suprafața (mp)*	Observații / Referințe
	Din acte: 5.000 Masurata: 5.203	

* Suprafața este determinată în planul de proiecție Stereo 70.



Date referitoare la teren

Crt	Categorie folosință	Intravilan	Suprafața (mp)	Tarla	Parcelă	Nr. topo	Observații / Referințe
1	arabil	DA	2.589	47	1837	-	
2	faneata	DA	2.614	47	1837	-	

Lungime Segmente

1) Valorile lungimilor segmentelor sunt obținute din proiecție în plan.

Punct început	X / Y	Punct sfârșit	X / Y	Lungime segment	Punct început	X / Y	Punct sfârșit	X / Y	Lungime segment	Punct început	X / Y	Punct sfârșit	X / Y	Lungime segment
1	550.095,375 403.866,186	2	550.095,374 403.866,427	0.241	2	550.095,374 403.866,427	3	550.095,261 403.867,351	0.931	3	550.095,261 403.867,351	4	550.094,911 403.869,563	2.24
4	550.094,911 403.869,563	5	550.094,808 403.873,711	4.149	5	550.094,808 403.873,711	6	550.094,976 403.876,704	2.998	6	550.094,976 403.876,704	7	550.095,972 403.878,636	2.174
7	550.095,972 403.878,636	8	550.097,681 403.881,559	3.386	8	550.097,681 403.881,559	9	550.098,836 403.883,088	1.916	9	550.098,836 403.883,088	10	550.101,677 403.889,737	7.231
10	550.101,677 403.889,737	11	550.104,637 403.895,278	6.282	11	550.104,637 403.895,278	12	550.105,426 403.896,882	1.788	12	550.105,426 403.896,882	13	550.107,741 403.905,632	9.051
13	550.107,741 403.905,632	14	550.109,427 403.915,014	9.532	14	550.109,427 403.915,014	15	550.111,235 403.930,205	15.298	15	550.111,235 403.930,205	16	550.104,52 403.938,635	10.778

Punct început	X / Y	Punct sfârșit	X / Y	Lungime segment	Punct început	X / Y	Punct sfârșit	X / Y	Lungime segment	Punct început	X / Y	Punct sfârșit	X / Y	Lungime segment
16	550.104,52 403.938,635	17	550.102,131 403.944,554	6.383	17	550.102,131 403.944,554	18	550.101,309 403.945,125	1.001	18	550.101,309 403.945,125	19	550.095,62 403.949,078	6.928
19	550.095,62 403.949,078	20	550.085,293 403.963,459	17.705	20	550.085,293 403.963,459	21	550.068,607 403.957,847	17.604	21	550.068,607 403.957,847	22	550.063,444 403.956,267	5.399
22	550.063,444 403.956,267	23	550.050,755 403.952,495	13.238	23	550.050,755 403.952,495	24	550.044,127 403.950,803	6.841	24	550.044,127 403.950,803	25	550.031,328 403.946,241	13.588
25	550.031,328 403.946,241	26	550.026,628 403.942,707	5.88	26	550.026,628 403.942,707	27	550.034,54 403.936,113	10.3	27	550.034,54 403.936,113	28	550.037,482 403.930,576	6.27
28	550.037,482 403.930,576	29	550.042,351 403.920,535	11.159	29	550.042,351 403.920,535	30	550.042,68 403.919,408	1.174	30	550.042,68 403.919,408	31	550.043,514 403.913,302	6.163
31	550.043,514 403.913,302	32	550.043,427 403.906,285	7.018	32	550.043,427 403.906,285	33	550.043,65 403.901,425	4.865	33	550.043,65 403.901,425	34	550.044,026 403.893,246	8.188
34	550.044,026 403.893,246	35	550.043,693 403.885,446	7.807	35	550.043,693 403.885,446	36	550.043,215 403.882,076	3.404	36	550.043,215 403.882,076	37	550.045,023 403.882,52	1.862
37	550.045,023 403.882,52	38	550.046,198 403.882,652	1.182	38	550.046,198 403.882,652	39	550.050,905 403.882,609	4.707	39	550.050,905 403.882,609	40	550.052,483 403.882,788	1.588
40	550.052,483 403.882,788	41	550.054,403 403.882,419	1.955	41	550.054,403 403.882,419	42	550.058,28 403.880,934	4.152	42	550.058,28 403.880,934	43	550.061,416 403.879,513	3.443
43	550.061,416 403.879,513	44	550.063,63 403.878,156	2.597	44	550.063,63 403.878,156	45	550.068,198 403.874,972	5.568	45	550.068,198 403.874,972	46	550.071,268 403.873,25	3.52
46	550.071,268 403.873,25	47	550.072,703 403.872,313	1.714	47	550.072,703 403.872,313	48	550.077,831 403.869,54	5.83	48	550.077,831 403.869,54	49	550.081,172 403.868,84	3.414
49	550.081,172 403.868,84	50	550.086,699 403.867,541	5.678	50	550.086,699 403.867,541	51	550.092,461 403.866,522	5.851	51	550.092,461 403.866,522	1	550.095,375 403.866,186	2.933

** Lungimile segmentelor sunt determinate în planul de proiecție Stereo 70 și sunt rotunjite la 1 milimetru.

*** Distanța dintre puncte este formată din segmente cumulate ce sunt mai mici decât valoarea 1 milimetru.

**DATE DESPRE IMOBILUL NR. 2078**

Oficiul de Cadastru și Publicitate Imobiliară PRAHOVA
Biroul de Cadastru și Publicitate Imobiliară Câmpina

A. Partea I. Descrierea imobilului

TEREN Intravilan

Nr. CF vechi:1225

Nr. cadastral vechi:10395

Adresa: Loc. Provita De Sus, Nr. 401, Jud. Prahova

Nr. Crt	Nr cadastral Nr. topografic	Suprafața* (mp)	Observații / Referințe
A1	20472	656	Sector cadastral:18 Teren imprejmuit;

B. Partea II. Proprietari și acte

Inscrieri privitoare la dreptul de proprietate și alte drepturi reale	Referințe
10278 / 29/06/2009	
Act Notarial nr. 2545, din 26/06/2009 emis de NP MIHAELA IVAN;	
B3	A1
Intabulare, drept de PROPRIETATEcumparare ca bun comun, dobandit prin Conventie, cota actuala 1/1, cota initiala 1/1	
1) IONESCU EMIL	
2) IONESCU GABRIELA	

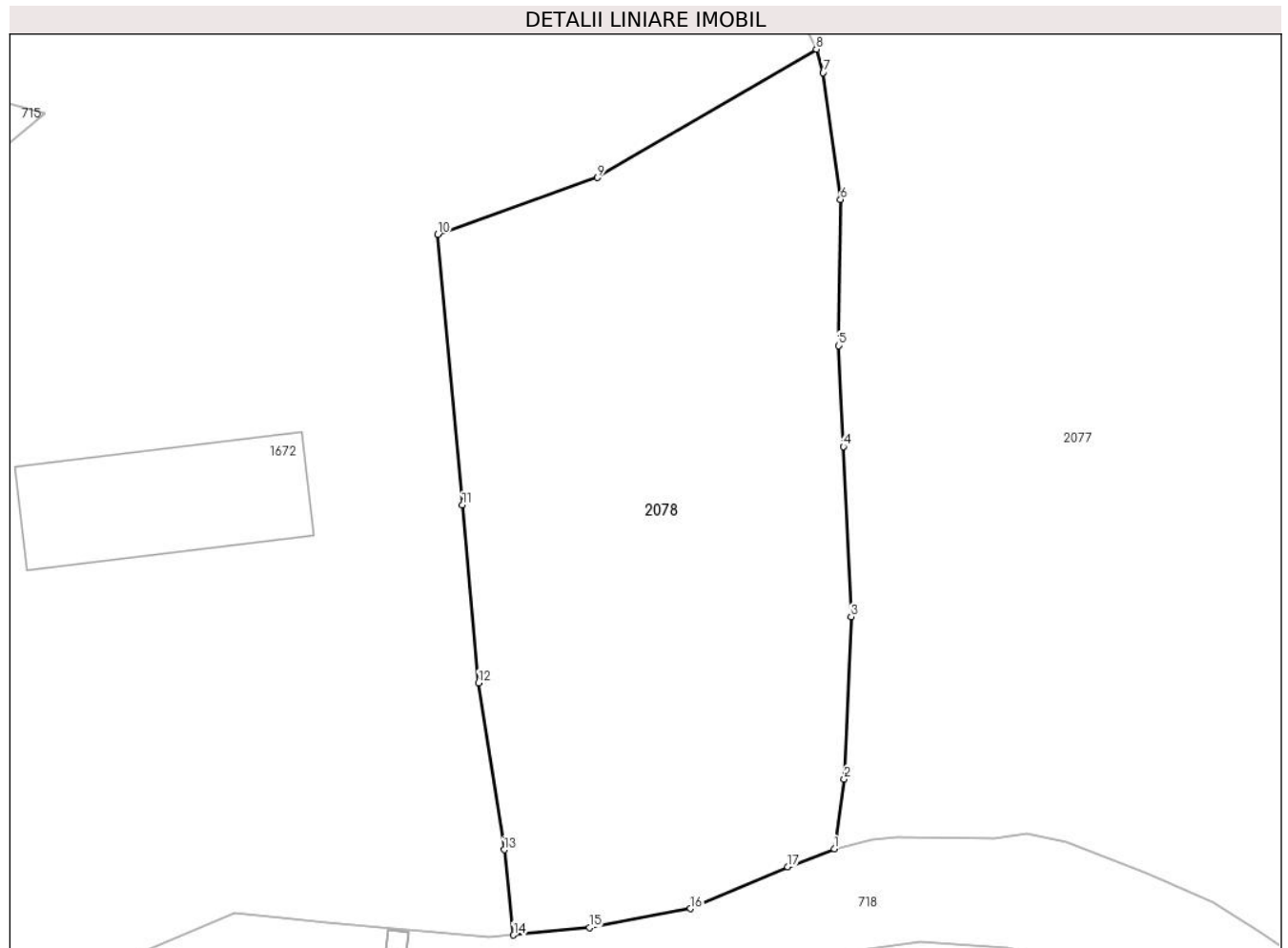
C. Partea III. SARCINI .

Inscrieri privind dezmembramintele dreptului de proprietate, drepturi reale de garanție și sarcini	Referințe
NU SUNT	

Teren

Nr cadastral	Suprafața (mp)*	Observații / Referințe
20472	656	

* Suprafața este determinată în planul de proiecție Stereo 70.



Date referitoare la teren

Crt	Categorie folosință	Intravilan	Suprafața (mp)	Tarla	Parcelă	Nr. topo	Observații / Referințe
1	faneata	DA	298	47	1836	-	
2	arabil	DA	358	47	1836	-	

Lungime Segmente

1) Valorile lungimilor segmentelor sunt obținute din proiecție în plan.

Punct început	X / Y	Punct sfârșit	X / Y	Lungime segment (** (m)
1	550.043,215 403.882,076	2	550.043,693 403.885,446	3.404
2	550.043,693 403.885,446	3	550.044,026 403.893,246	7.807
3	550.044,026 403.893,246	4	550.043,65 403.901,425	8.188
4	550.043,65 403.901,425	5	550.043,427 403.906,285	4.865

Punct început	X / Y	Punct sfârșit	X / Y	Lungime segment (** (m)
5	550.043,427 403.906,285	6	550.043,514 403.913,302	7.018
6	550.043,514 403.913,302	7	550.042,68 403.919,408	6.163
7	550.042,68 403.919,408	8	550.042,351 403.920,535	1.174
8	550.042,351 403.920,535	9	550.031,82 403.914,365	12.205
9	550.031,82 403.914,365	10	550.024,124 403.911,637	8.165
10	550.024,124 403.911,637	11	550.025,308 403.898,615	13.076
11	550.025,308 403.898,615	12	550.026,085 403.890,062	8.588
12	550.026,085 403.890,062	13	550.027,324 403.882,042	8.115
13	550.027,324 403.882,042	14	550.027,773 403.877,939	4.127
14	550.027,773 403.877,939	15	550.031,428 403.878,292	3.672
15	550.031,428 403.878,292	16	550.036,287 403.879,211	4.945
16	550.036,287 403.879,211	17	550.040,972 403.881,216	5.096
17	550.040,972 403.881,216	1	550.043,215 403.882,076	2.402

** Lungimile segmentelor sunt determinate în planul de proiecție Stereo 70 și sunt rotunjite la 1 milimetru.

*** Distanța dintre puncte este formată din segmente cumulate ce sunt mai mici decât valoarea 1 milimetru.

**DATE DESPRE IMOBILUL NR. 2079**

Oficiul de Cadastru și Publicitate Imobiliară PRAHOVA
Biroul de Cadastru și Publicitate Imobiliară Câmpina

A. Partea I. Descrierea imobilului

TEREN Extravilan

Adresa: Jud. Prahova

Nr. Crt	Nr cadastral Nr. topografic	Suprafața* (mp)	Observații / Referințe
A1		3.152	Sector cadastral:20 Teren imprejmuit;

B. Partea II. Proprietari și acte

Inscrieri privitoare la dreptul de proprietate și alte drepturi reale		Referințe
/		
Act Normativ nr. LEGEA 7, din 13/03/1996 emis de PARLAMENTUL ROMANIEI;		
B1	Inscrierea provizorie, drept de PROPRIETATE, dobandit prin Lege, cota actuala 1/1, cota initiala 1/1 1) NEIDENTIFICAT NEIDENTIFICAT	A1
B2	Se noteaza faptul ca imobilul are proprietar neidentificat.	A1

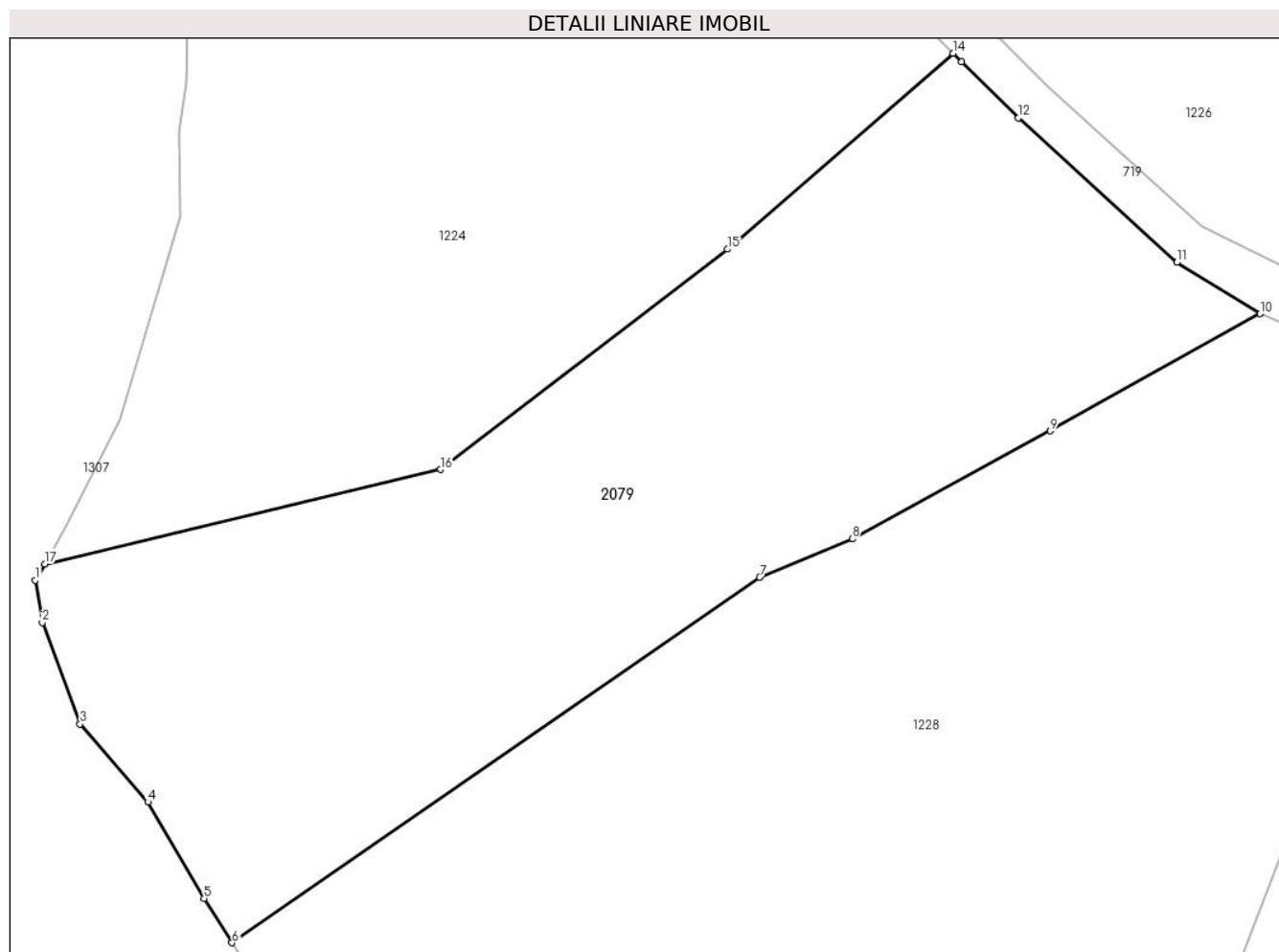
C. Partea III. SARCINI .

Inscrieri privind dezmembramintele dreptului de proprietate, drepturi reale de garanție și sarcini	Referințe
NU SUNT	

Teren

Nr cadastral	Suprafața (mp)*	Observații / Referințe
	3.152	

* Suprafața este determinată în planul de proiecție Stereo 70.



Date referitoare la teren

Crt	Categorie folosință	Intra vilan	Suprafața (mp)	Tarla	Parcelă	Nr. topo	Observații / Referințe
1	faneata	NU	3.152	21	1906	-	

Lungime Segmente

1) Valorile lungimilor segmentelor sunt obținute din proiecție în plan.

Punct început	X / Y	Punct sfârșit	X / Y	Lungime segment (** (m)
1	549.472,18 403.023,437	2	549.472,815 403.019,569	3.92
2	549.472,815 403.019,569	3	549.476,281 403.010,239	9.953
3	549.476,281 403.010,239	4	549.482,506 403.003,094	9.476
4	549.482,506 403.003,094	5	549.487,653 402.994,26	10.224
5	549.487,653 402.994,26	6	549.490,211 402.990,196	4.802

Punct început	X / Y	Punct sfârșit	X / Y	Lungime segment (** (m)
6	549.490,211 402.990,196	7	549.538,63 403.023,7	58.881
7	549.538,63 403.023,7	8	549.547,11 403.027,23	9.185
8	549.547,11 403.027,23	9	549.565,29 403.037,12	20.696
9	549.565,29 403.037,12	10	549.584,52 403.047,86	22.026
10	549.584,52 403.047,86	11	549.576,885 403.052,572	8.972
11	549.576,885 403.052,572	12	549.562,325 403.065,809	19.678
12	549.562,325 403.065,809	13	549.557,142 403.070,951	7.301
13	549.557,142 403.070,951	14	549.556,353 403.071,746	1.12
14	549.556,353 403.071,746	15	549.535,664 403.053,781	27.4
15	549.535,664 403.053,781	16	549.509,352 403.033,573	33.177
16	549.509,352 403.033,573	17	549.473,023 403.024,934	37.342
17	549.473,023 403.024,934	1	549.472,18 403.023,437	1.718

** Lungimile segmentelor sunt determinate în planul de proiecție Stereo 70 și sunt rotunjite la 1 milimetru.

*** Distanța dintre puncte este formată din segmente cumulate ce sunt mai mici decât valoarea 1 milimetru.

**DATE DESPRE IMOBILUL NR. 2080**

Oficiul de Cadastru și Publicitate Imobiliară PRAHOVA
Biroul de Cadastru și Publicitate Imobiliară Câmpina

A. Partea I. Descrierea imobilului

TEREN Extravilan

Adresa: Jud. Prahova

Nr. Crt	Nr cadastral Nr. topografic	Suprafața* (mp)	Observații / Referințe
A1		3.059	Sector cadastral:20 Teren neimprejmuit;

B. Partea II. Proprietari și acte

Inscrieri privitoare la dreptul de proprietate și alte drepturi reale		Referințe
/		
Act Normativ nr. LEGEA 7, din 13/03/1996 emis de PARLAMENTUL ROMANIEI;		
B1	Inscrierea provizorie, drept de PROPRIETATE, dobandit prin Lege, cota actuala 1/1, cota initiala 1/1 1) NEIDENTIFICAT NEIDENTIFICAT	A1
B2	Se noteaza faptul ca imobilul are proprietar neidentificat.	A1

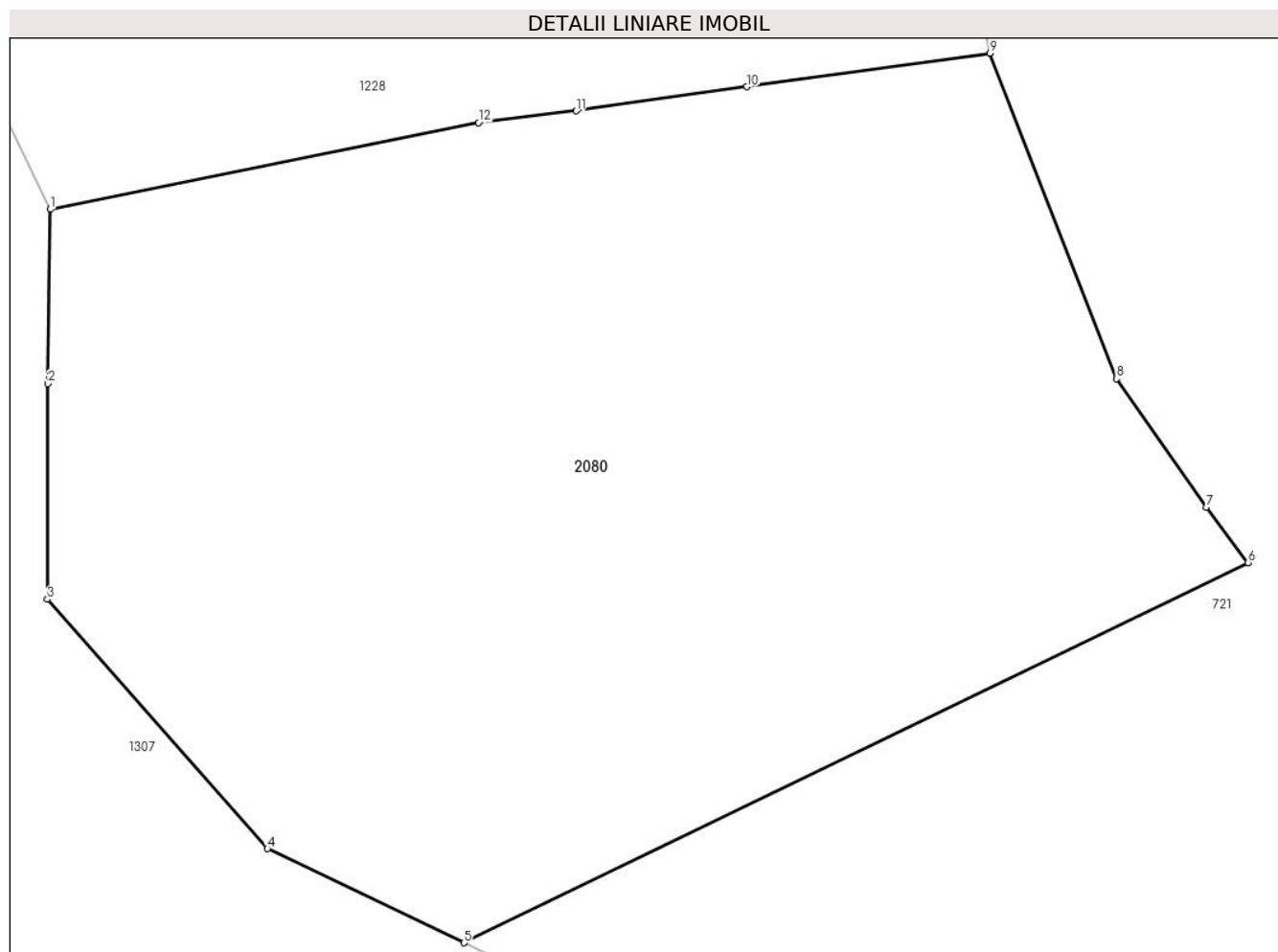
C. Partea III. SARCINI .

Inscrieri privind dezmembramintele dreptului de proprietate, drepturi reale de garanție și sarcini	Referințe
NU SUNT	

Teren

Nr cadastral	Suprafața (mp)*	Observații / Referințe
	3.059	

* Suprafața este determinată în planul de proiecție Stereo 70.



Date referitoare la teren

Crt	Categorie folosință	Intra vilan	Suprafața (mp)	Tarla	Parcelă	Nr. topo	Observații / Referințe
1	faneata	NU	3.059	21	1896	-	

Lungime Segmente

1) Valorile lungimilor segmentelor sunt obținute din proiecție în plan.

Punct început	X / Y	Punct sfârșit	X / Y	Lungime segment (** (m)
1	549.515,983 402.947,424	2	549.515,829 402.936,057	11.368
2	549.515,829 402.936,057	3	549.515,79 402.921,994	14.063
3	549.515,79 402.921,994	4	549.530,153 402.905,724	21.703
4	549.530,153 402.905,724	5	549.542,971 402.899,59	14.21
5	549.542,971 402.899,59	6	549.594,144 402.924,38	56.861

Punct început	X / Y	Punct sfârşit	X / Y	Lungime segment (** (m)
6	549.594,144 402.924,38	7	549.591,418 402.928,002	4.533
7	549.591,418 402.928,002	8	549.585,572 402.936,379	10.215
8	549.585,572 402.936,379	9	549.577,3 402.957,6	22.776
9	549.577,3 402.957,6	10	549.561,44 402.955,42	16.009
10	549.561,44 402.955,42	11	549.550,31 402.953,84	11.242
11	549.550,31 402.953,84	12	549.543,93 402.953,08	6.425
12	549.543,93 402.953,08	1	549.515,983 402.947,424	28.514

** Lungimile segmentelor sunt determinate în planul de proiecție Stereo 70 și sunt rotunjite la 1 milimetru.

*** Distanța dintre puncte este formată din segmente cumulate ce sunt mai mici decât valoarea 1 milimetru.

**DATE DESPRE IMOBILUL NR. 2081**

Oficiul de Cadastru și Publicitate Imobiliară PRAHOVA
Biroul de Cadastru și Publicitate Imobiliară Câmpina

A. Partea I. Descrierea imobilului

TEREN Extravilan

Adresa: Jud. Prahova

Nr. Crt	Nr cadastral Nr. topografic	Suprafața* (mp)	Observații / Referințe
A1		2.500	Sector cadastral:20 Teren neimprejmuit;

B. Partea II. Proprietari și acte

Inscrieri privitoare la dreptul de proprietate și alte drepturi reale		Referințe
/		
Act Administrativ nr. 45052, din 10/10/1995 emis de CJSDPAT PRAHOVA;		
B1	Intabulare, drept de PROPRIETATE, dobandit prin Reconstituire, cota actuala 1/1, cota initiala 1/1 1) CHIRICĂ P. GHEORGHE	A1

C. Partea III. SARCINI .

Inscrieri privind dezmembramintele dreptului de proprietate, drepturi reale de garanție și sarcini	Referințe
NU SUNT	

Teren

Nr cadastral	Suprafața (mp)*	Observații / Referințe
	2.500	

* Suprafața este determinată în planul de proiecție Stereo 70.



Date referitoare la teren

Crt	Categorie folosință	Intravilan	Suprafața (mp)	Tarla	Parcelă	Nr. topo	Observații / Referințe
1	padure	NU	2.500	16	1605/88	-	

Lungime Segmente

1) Valorile lungimilor segmentelor sunt obținute din proiecție în plan.

Punct început	X / Y	Punct sfârșit	X / Y	Lungime segment (** (m)
1	549.328,594 402.724,491	2	549.011,213 402.715,758	317.501
2	549.011,213 402.715,758	3	549.012,166 402.713,222	2.709
3	549.012,166 402.713,222	4	549.014,161 402.707,909	5.675
4	549.014,161 402.707,909	5	549.327,324 402.716,526	313.282
5	549.327,324 402.716,526	1	549.328,594 402.724,491	8.066

**** Lungimile segmentelor sunt determinate în planul de proiecție Stereo 70 și sunt rotunjite la 1 milimetru.**

***** Distanța dintre puncte este formată din segmente cumulate ce sunt mai mici decât valoarea 1 milimetru.**

**DATE DESPRE IMOBILUL NR. 2082**

Oficiul de Cadastru și Publicitate Imobiliară PRAHOVA
Biroul de Cadastru și Publicitate Imobiliară Câmpina

A. Partea I. Descrierea imobilului

TEREN Extravilan

Adresa: Jud. Prahova

Nr. Crt	Nr cadastral Nr. topografic	Suprafața* (mp)	Observații / Referințe
A1		5.000	Sector cadastral:20 Teren neimprejmuit;

B. Partea II. Proprietari și acte

Inscrieri privitoare la dreptul de proprietate și alte drepturi reale		Referințe
/		
Act Administrativ nr. 45042, din 10/10/1995 emis de CJSDPAT PRAHOVA;		
B1	Intabulare, drept de PROPRIETATE, dobandit prin Reconstituire, cota actuala 1/1, cota initiala 1/1	A1
	1) BUCURA D. MARIA 2) ANGHELINA FLOAREA 3) ANGHELINA O. ION 4) ANGHELINA O. GHEORGHE	

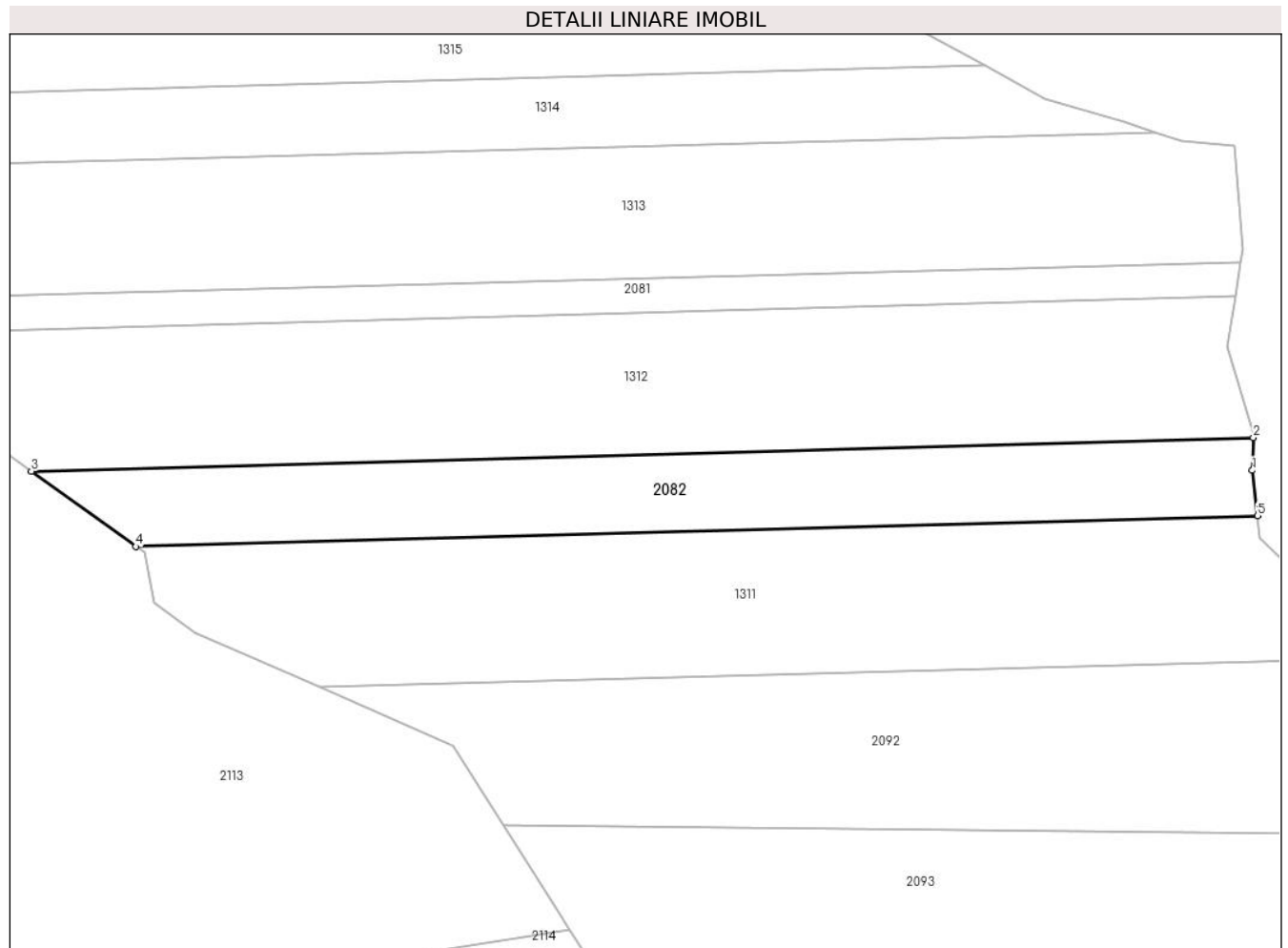
C. Partea III. SARCINI .

Inscrieri privind dezmembramintele dreptului de proprietate, drepturi reale de garanție și sarcini	Referințe
NU SUNT	

Teren

Nr cadastral	Suprafața (mp)*	Observații / Referințe
	5.000	

* Suprafața este determinată în planul de proiecție Stereo 70.



Date referitoare la teren

Crt	Categorie folosință	Intravilan	Suprafața (mp)	Tarla	Parcelă	Nr. topo	Observații / Referințe
1	padure	NU	5.000	16	1605/86	-	

Lungime Segmente

1) Valorile lungimilor segmentelor sunt obținute din proiecție în plan.

Punct început	X / Y	Punct sfârșit	X / Y	Lungime segment (** (m)
1	549.331,218 402.675,842	2	549.331,475 402.683,502	7.664
2	549.331,475 402.683,502	3	549.045,653 402.675,637	285.93
3	549.045,653 402.675,637	4	549.070,134 402.658,045	30.146
4	549.070,134 402.658,045	5	549.332,461 402.665,263	262.426
5	549.332,461 402.665,263	1	549.331,218 402.675,842	10.652

**** Lungimile segmentelor sunt determinate în planul de proiecție Stereo 70 și sunt rotunjite la 1 milimetru.**

***** Distanța dintre puncte este formată din segmente cumulate ce sunt mai mici decât valoarea 1 milimetru.**

**DATE DESPRE IMOBILUL NR. 2083**

Oficiul de Cadastru și Publicitate Imobiliară PRAHOVA
Biroul de Cadastru și Publicitate Imobiliară Câmpina

A. Partea I. Descrierea imobilului

TEREN Extravilan

Adresa: Jud. Prahova

Nr. Crt	Nr cadastral Nr. topografic	Suprafața* (mp)	Observații / Referințe
A1		2.500	Sector cadastral:20 Teren neimprejmuț;

B. Partea II. Proprietari și acte

Inscrieri privitoare la dreptul de proprietate și alte drepturi reale		Referințe
/		
Act Administrativ nr. 45050, din 10/10/1995 emis de CJSDPAT PRAHOVA;		
B1	Intabulare, drept de PROPRIETATE, dobandit prin Reconstituire, cota actuala 1/1, cota initiala 1/1 1) BUTUFEI V. CECILIA 2) SECĂREANU V. MARIA	A1

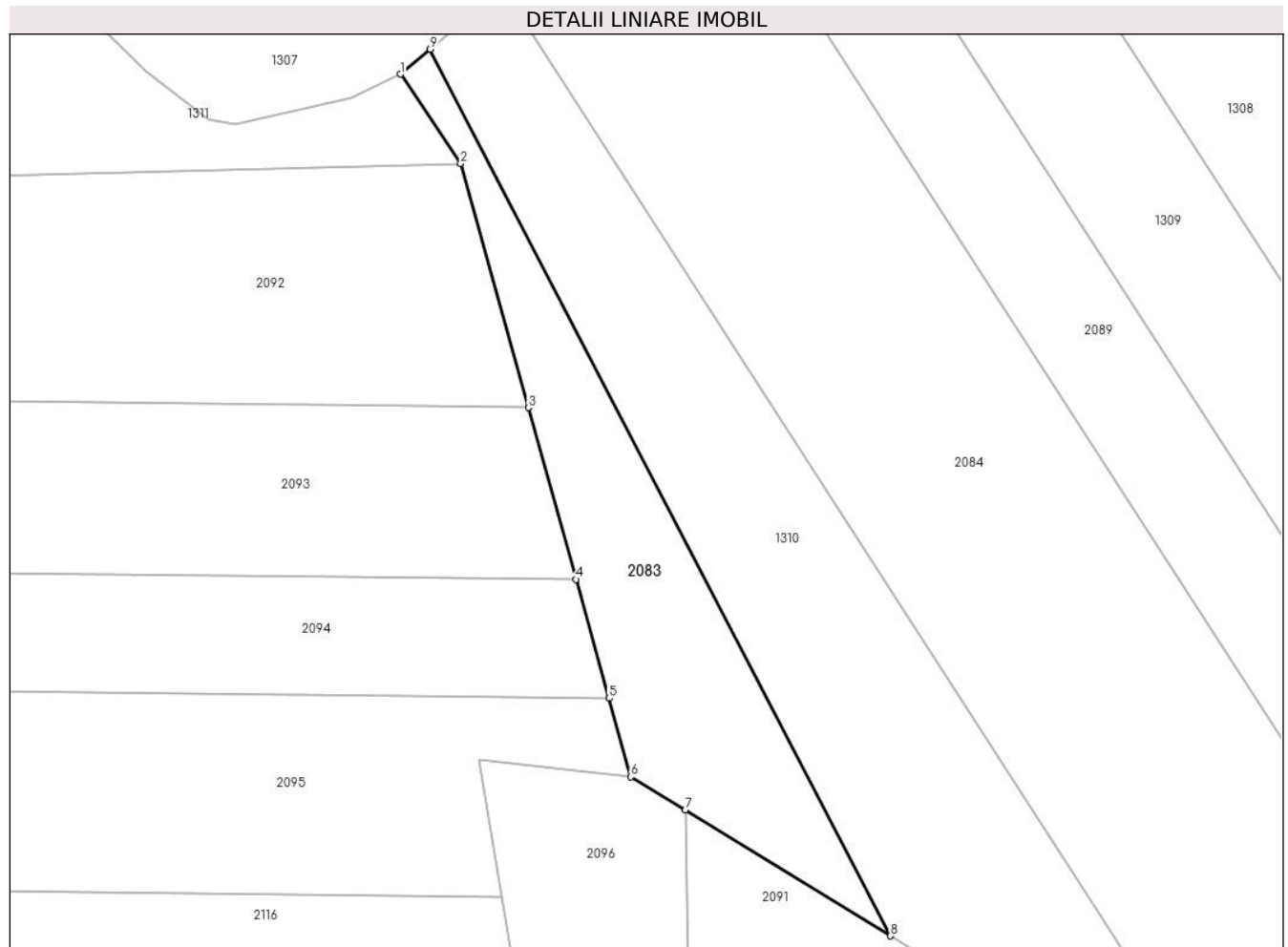
C. Partea III. SARCINI .

Inscrieri privind dezmembramintele dreptului de proprietate, drepturi reale de garanție și sarcini	Referințe
NU SUNT	

Teren

Nr cadastral	Suprafața (mp)*	Observații / Referințe
	2.500	

* Suprafața este determinată în planul de proiecție Stereo 70.



Date referitoare la teren

Crt	Categorie folosință	Intra vilan	Suprafața (mp)	Tarla	Parcelă	Nr. topo	Observații / Referințe
1	padure	NU	2.500	16	1605/81	-	

Lungime Segmente

1) Valorile lungimilor segmentelor sunt obținute din proiecție în plan.

Punct început	X / Y	Punct sfârșit	X / Y	Lungime segment (** (m)
1	549.388,536 402.648,792	2	549.399,132 402.633,102	18.933
2	549.399,132 402.633,102	3	549.411,033 402.590,251	44.473
3	549.411,033 402.590,251	4	549.419,403 402.560,11	31.282
4	549.419,403 402.560,11	5	549.425,195 402.539,256	21.643
5	549.425,195 402.539,256	6	549.429,032 402.525,441	14.338

Punct început	X / Y	Punct sfârşit	X / Y	Lungime segment (** (m)
6	549.429,032 402.525,441	7	549.438,591 402.519,596	11.204
7	549.438,591 402.519,596	8	549.474,67 402.497,536	42.289
8	549.474,67 402.497,536	9	549.393,789 402.653,17	175.396
9	549.393,789 402.653,17	1	549.388,536 402.648,792	6.838

** Lungimile segmentelor sunt determinate în planul de proiecție Stereo 70 și sunt rotunjite la 1 milimetru.

*** Distanța dintre puncte este formată din segmente cumulate ce sunt mai mici decât valoarea 1 milimetru.

**DATE DESPRE IMOBILUL NR. 2084**

Oficiul de Cadastru și Publicitate Imobiliară PRAHOVA
Biroul de Cadastru și Publicitate Imobiliară Câmpina

A. Partea I. Descrierea imobilului

TEREN Extravilan

Adresa: Jud. Prahova

Nr. Crt	Nr cadastral Nr. topografic	Suprafața* (mp)	Observații / Referințe
A1		10.000	Sector cadastral:20 Teren neimprejmuit;

B. Partea II. Proprietari și acte

Inscrieri privitoare la dreptul de proprietate și alte drepturi reale		Referințe
/		
Act Administrativ nr. 45049, din 10/10/1995 emis de CJSDPAT PRAHOVA;		
B1	Intabulare, drept de PROPRIETATE, dobandit prin Reconstituire, cota actuala 1/1, cota initiala 1/1	A1
	1) BUCUR I. NICOLAE 2) BUCUR I. MIRCEA 3) BUCUR I. TRAIAN 4) BUCUR I. VALERIU	

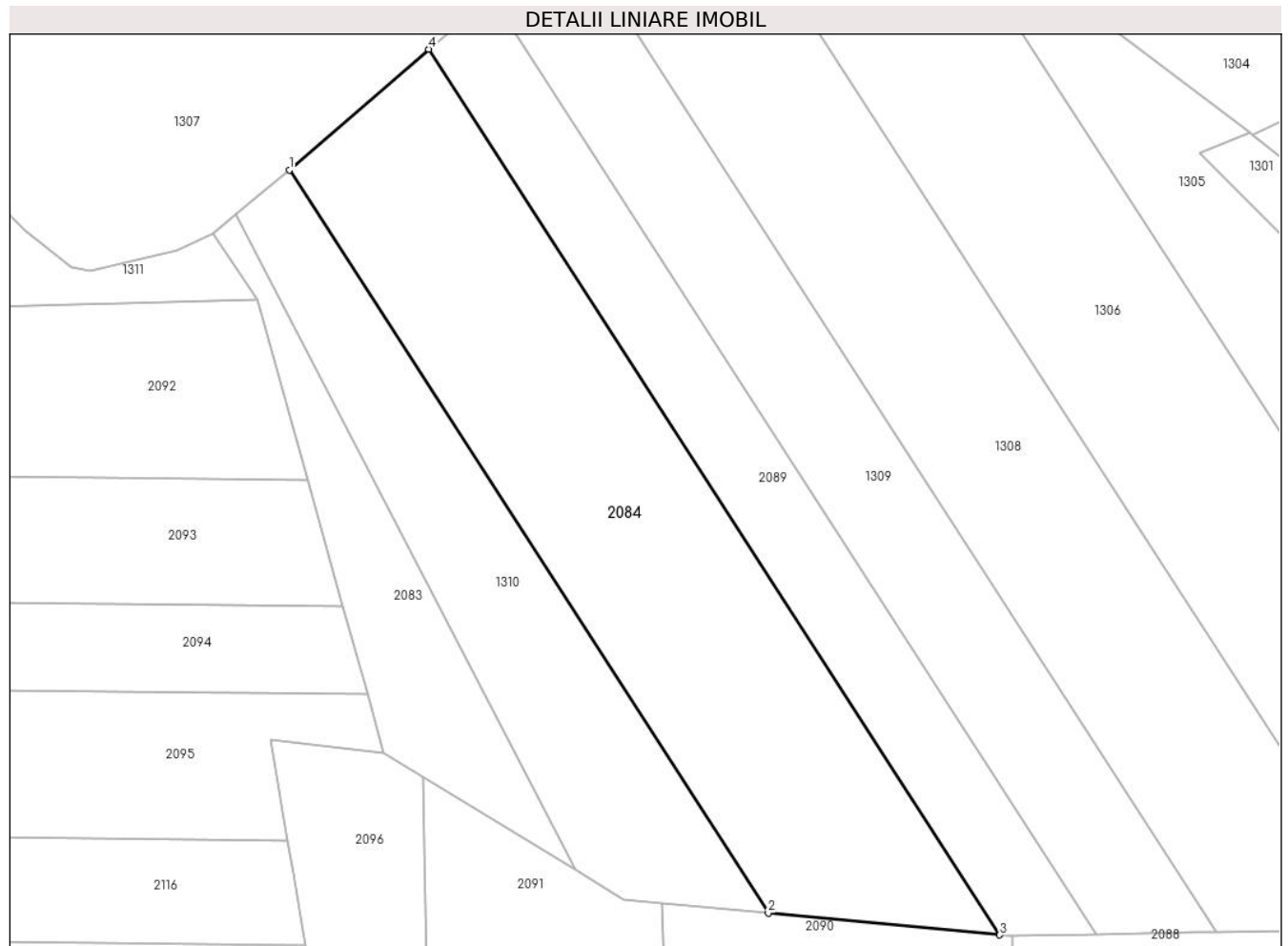
C. Partea III. SARCINI .

Inscrieri privind dezmembramintele dreptului de proprietate, drepturi reale de garanție și sarcini	Referințe
NU SUNT	

Teren

Nr cadastral	Suprafața (mp)*	Observații / Referințe
	10.000	

* Suprafața este determinată în planul de proiecție Stereo 70.



Date referitoare la teren

Crt	Categorie folosință	Intravilan	Suprafața (mp)	Tarla	Parcelă	Nr. topo	Observații / Referințe
1	padure	NU	10.000	16	1605/79	-	

Lungime Segmente

1) Valorile lungimilor segmentelor sunt obținute din proiecție în plan.

Punct început	X / Y	Punct sfârșit	X / Y	Lungime segment (** (m)
1	549.406,652 402.663,777	2	549.520,576 402.487,323	210.035
2	549.520,576 402.487,323	3	549.575,624 402.482,138	55.292
3	549.575,624 402.482,138	4	549.439,791 402.692,527	250.428
4	549.439,791 402.692,527	1	549.406,652 402.663,777	43.872

** Lungimile segmentelor sunt determinate în planul de proiecție Stereo 70 și sunt rotunjite la 1 milimetru.

***** Distanţa dintre puncte este formată din segmente cumulate ce sunt mai mici decât valoarea 1 milimetru.**

**DATE DESPRE IMOBILUL NR. 2085**

Oficiul de Cadastru și Publicitate Imobiliară PRAHOVA
Biroul de Cadastru și Publicitate Imobiliară Câmpina

A. Partea I. Descrierea imobilului

TEREN Extravilan

Adresa: Jud. Prahova

Nr. Crt	Nr cadastral Nr. topografic	Suprafața* (mp)	Observații / Referințe
A1		79.100	Sector cadastral:20 Teren neimprejmuit;

B. Partea II. Proprietari și acte

Inscrieri privitoare la dreptul de proprietate și alte drepturi reale		Referințe
/		
Act Administrativ nr. 15, din 27/09/2002 emis de CJSDPAT PRAHOVA;		
B1	Intabulare, drept de PROPRIETATE, dobandit prin Reconstituire, cota actuala 1/1, cota initiala 1/1	A1
	1) SERBAN I. PETRE 2) SENDROIU ARISTITA 3) SERBAN VALERIA 4) SERBAN I. ANETA	

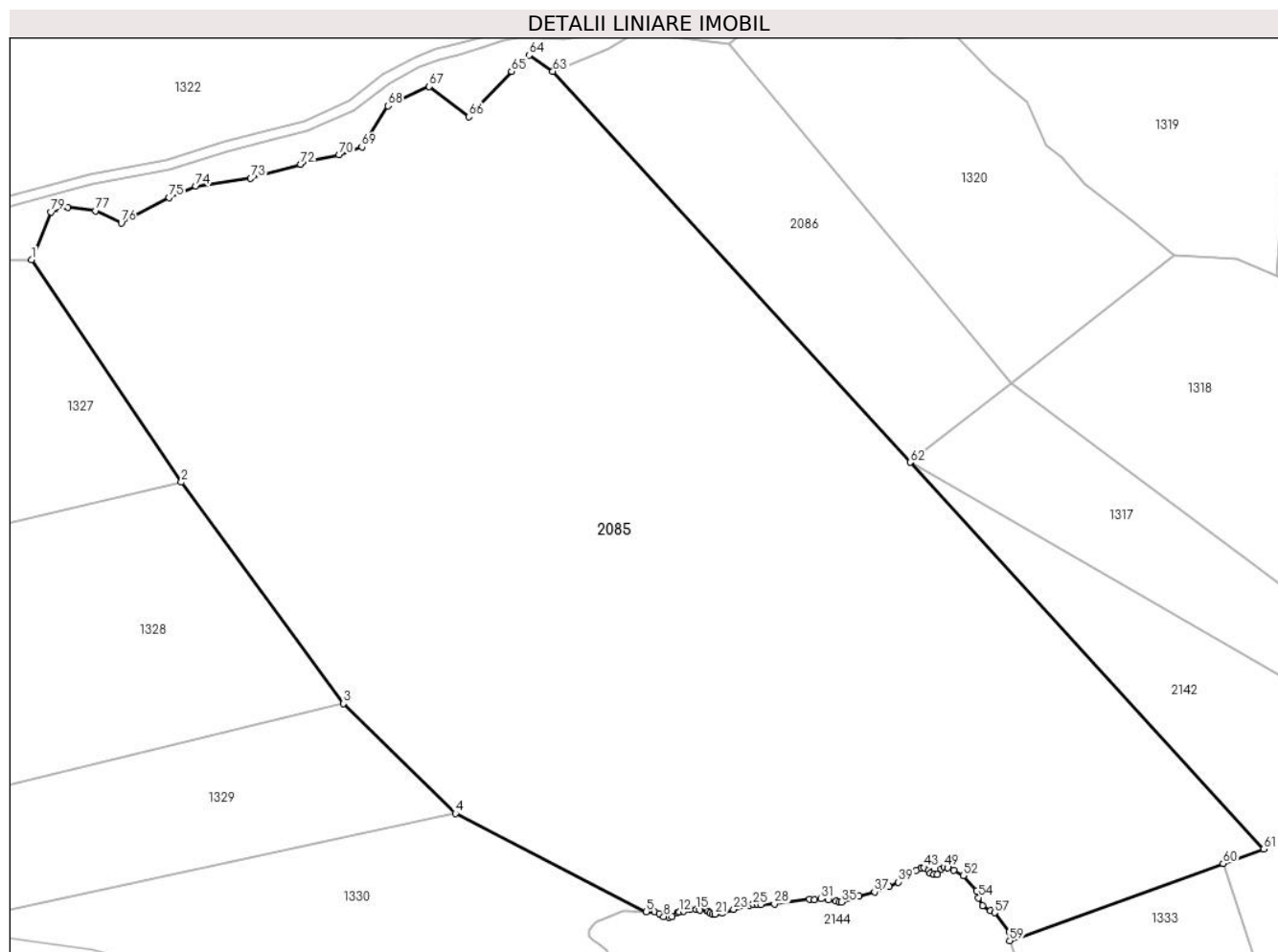
C. Partea III. SARCINI .

Inscrieri privind dezmembramintele dreptului de proprietate, drepturi reale de garanție și sarcini	Referințe
NU SUNT	

Teren

Nr cadastral	Suprafața (mp)*	Observații / Referințe
	79.100	

* Suprafața este determinată în planul de proiecție Stereo 70.



Date referitoare la teren

Crt	Categorie folosință	Intravilan	Suprafața (mp)	Tarla	Parcelă	Nr. topo	Observații / Referințe
1	padure	NU	79.100	16	1605/103	-	

Lungime Segmente

1) Valorile lungimilor segmentelor sunt obținute din proiecție în plan.

Punct început	X / Y	Punct sfârșit	X / Y	Lungime segment
1	548.325,639 402.934,26	2	548.382,578 402.849,693	101.949
4	548.486,895 402.723,762	5	548.559,472 402.686,426	81.617
7	548.564,384 402.685,679	8	548.566,069 402.684,612	1.994
10	548.569,278 402.684,617	11	548.571,2 402.686,096	2.425
13	548.573,665 402.686,643	14	548.576,054 402.687,307	2.48
16	548.579,818 402.687,111	17	548.582,328 402.687,111	2.51
2	548.382,578 402.849,693	3	548.444,311 402.765,595	104.324
5	548.559,472 402.686,426	6	548.562,496 402.686,324	3.026
8	548.566,069 402.684,612	9	548.568,193 402.684,324	2.143
11	548.571,2 402.686,096	12	548.572,02 402.686,406	0.877
14	548.576,054 402.687,307	15	548.578,519 402.687,307	2.465
17	548.582,328 402.687,111	18	548.583,061 402.686,541	0.929
3	548.444,311 402.765,595	4	548.486,895 402.723,762	59.694
6	548.562,496 402.686,324	7	548.564,384 402.685,679	1.995
9	548.568,193 402.684,324	10	548.569,278 402.684,617	1.124
12	548.572,02 402.686,406	13	548.573,665 402.686,643	1.662
15	548.578,519 402.687,307	16	548.579,818 402.687,111	1.314
18	548.583,061 402.686,541	19	548.583,702 402.685,836	0.953

Punct început	X / Y	Punct sfârșit	X / Y	Lungime segment	Punct început	X / Y	Punct sfârșit	X / Y	Lungime segment	Punct început	X / Y	Punct sfârșit	X / Y	Lungime segment
19	548.583,702 402.685,836	20	548.584,695 402.685,463	1.061	20	548.584,695 402.685,463	21	548.585,601 402.685,463	0.906	21	548.585,601 402.685,463	22	548.588,262 402.685,9	2.697
22	548.588,262 402.685,9	23	548.592,648 402.687,325	4.612	23	548.592,648 402.687,325	24	548.598,645 402.688,865	6.192	24	548.598,645 402.688,865	25	548.600,007 402.689,236	1.412
25	548.600,007 402.689,236	26	548.601,583 402.689,399	1.584	26	548.601,583 402.689,399	27	548.602,968 402.689,136	1.41	27	548.602,968 402.689,136	28	548.608,198 402.689,392	5.236
28	548.608,198 402.689,392	29	548.621,6 402.691,073	13.507	29	548.621,6 402.691,073	30	548.623,412 402.690,95	1.816	30	548.623,412 402.690,95	31	548.625,871 402.691,315	2.486
31	548.625,871 402.691,315	32	548.628,659 402.690,84	2.828	32	548.628,659 402.690,84	33	548.631,625 402.690,475	2.988	33	548.631,625 402.690,475	34	548.632,768 402.690,069	1.213
34	548.632,768 402.690,069	35	548.633,68 402.690,069	0.912	35	548.633,68 402.690,069	36	548.640,393 402.692,398	7.106	36	548.640,393 402.692,398	37	548.646,24 402.693,969	6.054
37	548.646,24 402.693,969	38	548.651,734 402.695,977	5.849	38	548.651,734 402.695,977	39	548.655,336 402.697,691	3.989	39	548.655,336 402.697,691	40	548.658,834 402.699,901	4.138
40	548.658,834 402.699,901	41	548.662,083 402.702,197	3.978	41	548.662,083 402.702,197	42	548.663,959 402.703,165	2.111	42	548.663,959 402.703,165	43	548.665,16 402.703,165	1.201
43	548.665,16 402.703,165	44	548.666,678 402.702,279	1.758	44	548.666,678 402.702,279	45	548.667,515 402.701,065	1.475	45	548.667,515 402.701,065	46	548.668,9 402.700,631	1.451
46	548.668,9 402.700,631	47	548.670,164 402.700,667	1.265	47	548.670,164 402.700,667	48	548.671,532 402.702,69	2.442	48	548.671,532 402.702,69	49	548.672,628 402.703,334	1.271
49	548.672,628 402.703,334	50	548.674,129 402.703,186	1.508	50	548.674,129 402.703,186	51	548.676,305 402.702,197	2.39	51	548.676,305 402.702,197	52	548.680,028 402.700,115	4.266
52	548.680,028 402.700,115	53	548.685,082 402.694,442	7.598	53	548.685,082 402.694,442	54	548.685,823 402.691,744	2.798	54	548.685,823 402.691,744	55	548.687,315 402.688,767	3.33
55	548.687,315 402.688,767	56	548.690,278 402.686,794	3.56	56	548.690,278 402.686,794	57	548.691,946 402.686,083	1.813	57	548.691,946 402.686,083	58	548.697,41 402.678,724	9.166
58	548.697,41 402.678,724	59	548.697,713 402.675,334	3.404	59	548.697,713 402.675,334	60	548.778,816 402.704,693	86.253	60	548.778,816 402.704,693	61	548.794,266 402.710,286	16.431
61	548.794,266 402.710,286	62	548.659,852 402.857,231	199.148	62	548.659,852 402.857,231	63	548.523,9 403.005,857	201.426	63	548.523,9 403.005,857	64	548.514,843 403.011,979	10.932
64	548.514,843 403.011,979	65	548.508,188 403.005,835	9.057	65	548.508,188 403.005,835	66	548.491,917 402.988,563	23.729	66	548.491,917 402.988,563	67	548.476,887 403.000,077	18.933
67	548.476,887 403.000,077	68	548.461,23 402.992,655	17.327	68	548.461,23 402.992,655	69	548.451,245 402.977,136	18.454	69	548.451,245 402.977,136	70	548.442,582 402.974,016	9.208
70	548.442,582 402.974,016	71	548.428,671 402.971,26	14.181	71	548.428,671 402.971,26	72	548.428,044 402.970,467	1.011	72	548.428,044 402.970,467	73	548.408,978 402.965,15	19.794
73	548.408,978 402.965,15	74	548.388,073 402.962,266	21.103	74	548.388,073 402.962,266	75	548.377,877 402.957,81	11.127	75	548.377,877 402.957,81	76	548.359,767 402.948,183	20.51
76	548.359,767 402.948,183	77	548.350,017 402.952,825	10.799	77	548.350,017 402.952,825	78	548.339,499 402.954,242	10.613	78	548.339,499 402.954,242	79	548.332,99 402.952,382	6.77
79	548.332,99 402.952,382	1	548.325,639 402.934,26	19.556										

** Lungimile segmentelor sunt determinate în planul de proiecție Stereo 70 și sunt rotunjite la 1 milimetru.

*** Distanța dintre puncte este formată din segmente cumulate ce sunt mai mici decât valoarea 1 milimetru.

**DATE DESPRE IMOBILUL NR. 2086**

Oficiul de Cadastru și Publicitate Imobiliară PRAHOVA
Biroul de Cadastru și Publicitate Imobiliară Câmpina

A. Partea I. Descrierea imobilului

TEREN Extravilan

Adresa: Jud. Prahova

Nr. Crt	Nr cadastral Nr. topografic	Suprafața* (mp)	Observații / Referințe
A1		10.100	Sector cadastral:20 Teren neimprejmuit;

B. Partea II. Proprietari și acte

Inscrieri privitoare la dreptul de proprietate și alte drepturi reale		Referințe
/		
Act Administrativ nr. 17, din 27/09/2002 emis de CJSDPAT PRAHOVA;		
B1	Intabulare, drept de PROPRIETATE, dobandit prin Reconstituire, cota actuala 1/1, cota initiala 1/1 1) POSTELNICU FLOAREA 2) APOSTOL CONSTANTIN	A1

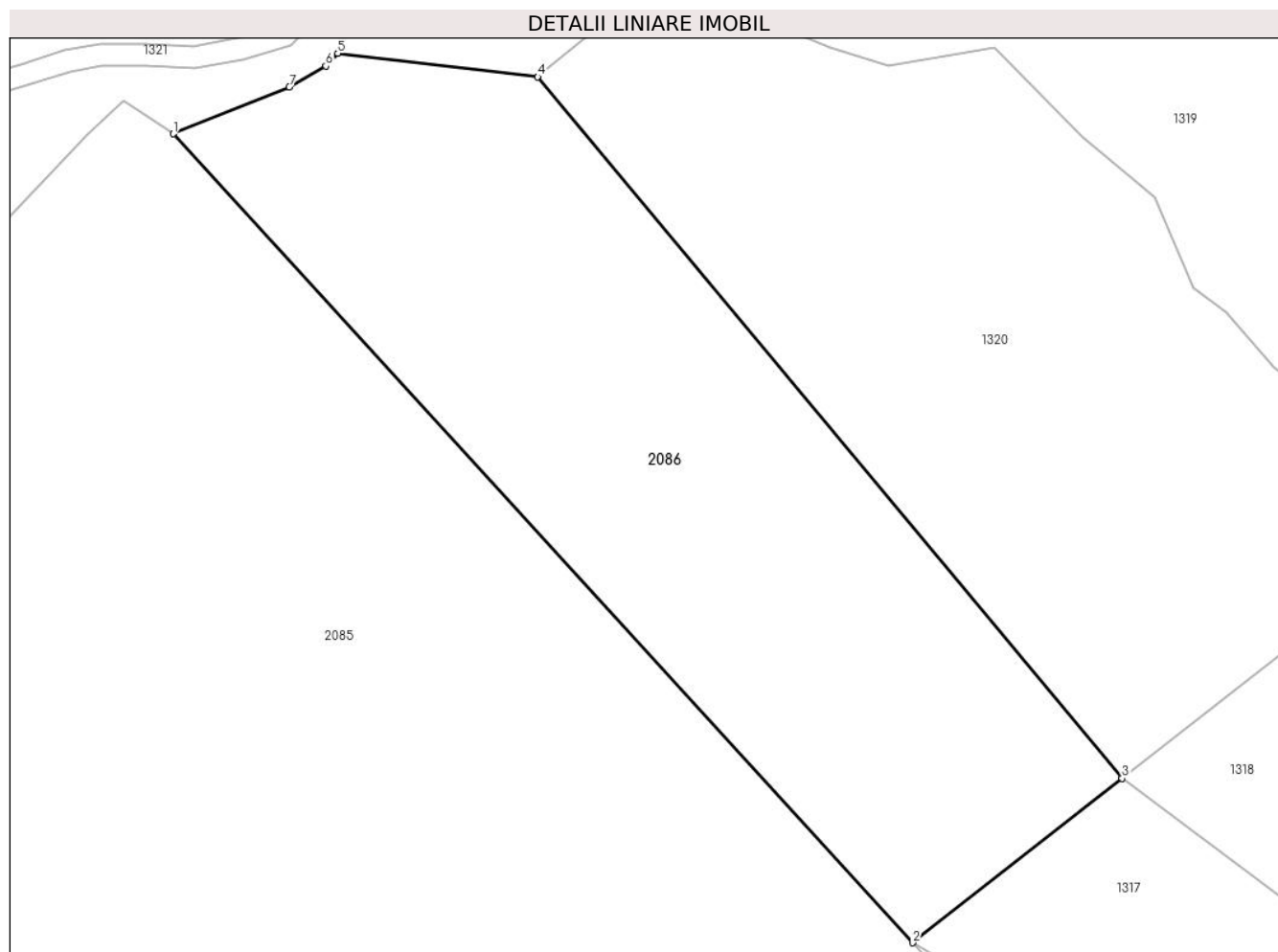
C. Partea III. SARCINI .

Inscrieri privind dezmembramintele dreptului de proprietate, drepturi reale de garanție și sarcini	Referințe
NU SUNT	

Teren

Nr cadastral	Suprafața (mp)*	Observații / Referințe
	10.100	

* Suprafața este determinată în planul de proiecție Stereo 70.



Date referitoare la teren

Crt	Categorie folosință	Intravilan	Suprafața (mp)	Tarla	Parcelă	Nr. topo	Observații / Referințe
1	padure	NU	10.100	16	1605/100	-	

Lungime Segmente

1) Valorile lungimilor segmentelor sunt obținute din proiecție în plan.

Punct început	X / Y	Punct sfârșit	X / Y	Lungime segment (** (m)
1	548.523,9 403.005,857	2	548.659,852 402.857,231	201.426
2	548.659,852 402.857,231	3	548.698,333 402.887,442	48.923
3	548.698,333 402.887,442	4	548.590,935 403.016,304	167.749
4	548.590,935 403.016,304	5	548.554,129 403.020,668	37.064
5	548.554,129 403.020,668	6	548.551,935 403.018,337	3.201

Punct început	X / Y	Punct sfârșit	X / Y	Lungime segment (** (m)
6	548.551,935 403.018,337	7	548.545,244 403.014,436	7.745
7	548.545,244 403.014,436	1	548.523,9 403.005,857	23.004

** Lungimile segmentelor sunt determinate în planul de proiecție Stereo 70 și sunt rotunjite la 1 milimetru.

*** Distanța dintre puncte este formată din segmente cumulate ce sunt mai mici decât valoarea 1 milimetru.

**DATE DESPRE IMOBILUL NR. 2087**

Oficiul de Cadastru și Publicitate Imobiliară PRAHOVA
Biroul de Cadastru și Publicitate Imobiliară Câmpina

A. Partea I. Descrierea imobilului

TEREN Extravilan

Adresa: Jud. Prahova

Nr. Crt	Nr cadastral Nr. topografic	Suprafața* (mp)	Observații / Referințe
A1		Din acte: 7.171 Masurata: 7.178	Sector cadastral:20 Teren neimprejmuit;

B. Partea II. Proprietari și acte

Inscrieri privitoare la dreptul de proprietate și alte drepturi reale		Referințe
/		
Act Normativ nr. LEGEA 7, din 13/03/1996 emis de PARLAMENTUL ROMANIEI;		
B1	Inscrierea provizorie, drept de PROPRIETATE, dobandit prin Lege, cota actuala 1/1, cota initiala 1/1 1) NEIDENTIFICAT NEIDENTIFICAT	A1
B2	Se noteaza faptul ca imobilul are proprietar neidentificat.	A1

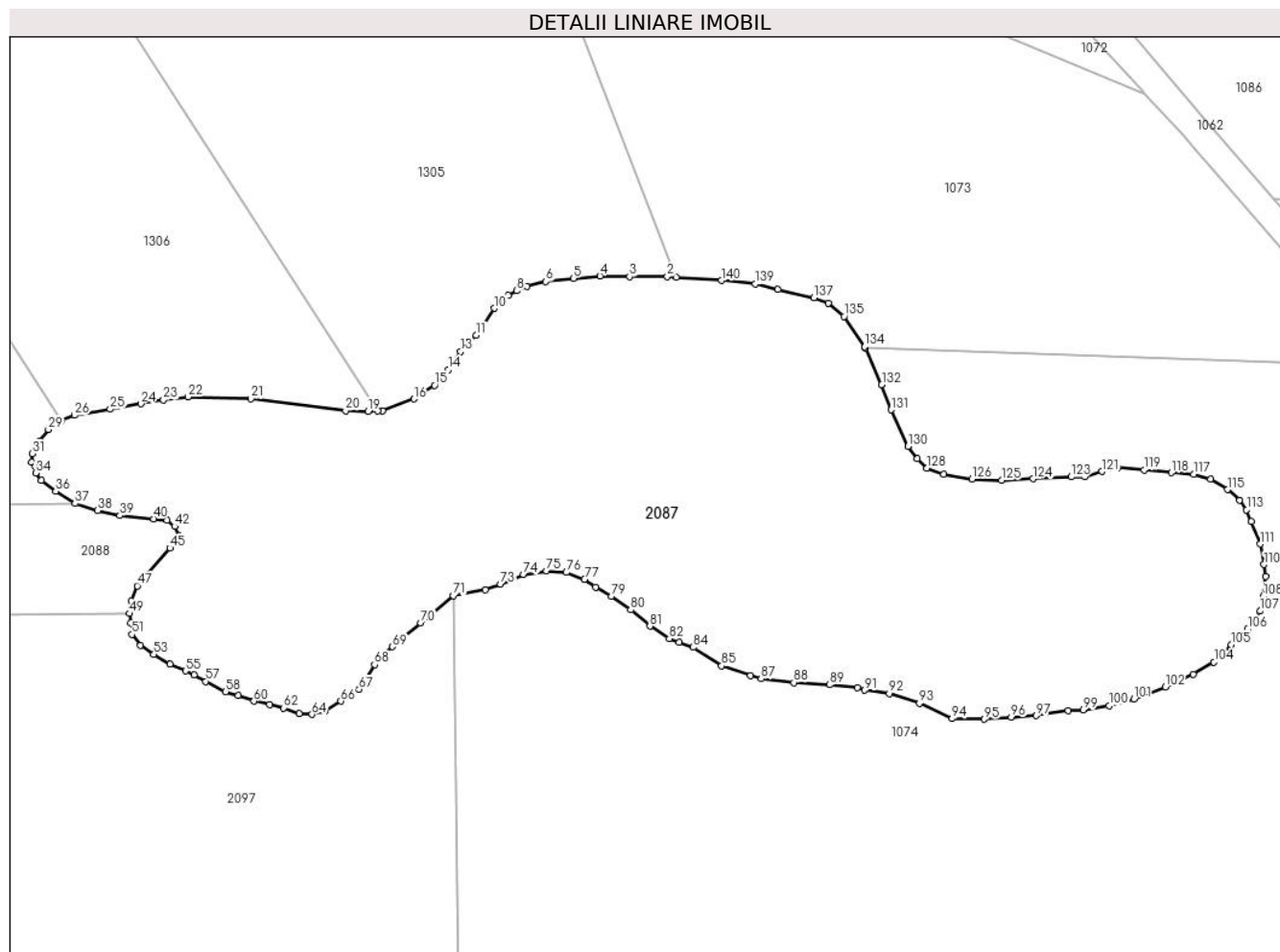
C. Partea III. SARCINI .

Inscrieri privind dezmembramintele dreptului de proprietate, drepturi reale de garanție și sarcini	Referințe
NU SUNT	

Teren

Nr cadastral	Suprafața (mp)*	Observații / Referințe
	Din acte: 7.171 Masurata: 7.178	

* Suprafața este determinată în planul de proiecție Stereo 70.



Date referitoare la teren

Crt	Categorie folosință	Intra vilan	Suprafața (mp)	Tarla	Parcelă	Nr. topo	Observații / Referințe
1	faneata	NU	7.178	16	-	-	

Lungime Segmente

1) Valorile lungimilor segmentelor sunt obținute din proiecție în plan.

Punct început	X / Y	Punct sfârșit	X / Y	Lungime segment
1	549.754,068 402.517,22	2	549.752,731 402.517,319	1.341
4	549.742,659 402.517,401	5	549.738,705 402.517,051	3.969
7	549.731,825 402.515,825	8	549.730,249 402.515,199	1.696
10	549.726,936 402.512,57	11	549.724,224 402.508,545	4.853
13	549.721,915 402.506,105	14	549.720,085 402.503,392	3.273
2	549.752,731 402.517,319	3	549.747,086 402.517,286	5.645
5	549.738,705 402.517,051	6	549.734,624 402.516,555	4.111
8	549.730,249 402.515,199	9	549.728,974 402.514,479	1.464
11	549.724,224 402.508,545	12	549.723,225 402.507,62	1.361
14	549.720,085 402.503,392	15	549.717,99 402.501,093	3.11
3	549.747,086 402.517,286	4	549.742,659 402.517,401	4.428
6	549.734,624 402.516,555	7	549.731,825 402.515,825	2.893
9	549.728,974 402.514,479	10	549.726,936 402.512,57	2.792
12	549.723,225 402.507,62	13	549.721,915 402.506,105	2.003
15	549.717,99 402.501,093	16	549.714,902 402.499,06	3.697

Punct început	X / Y	Punct sfârșit	X / Y	Lungime segment	Punct început	X / Y	Punct sfârșit	X / Y	Lungime segment	Punct început	X / Y	Punct sfârșit	X / Y	Lungime segment
16	549.714,902 402.499,06	17	549.710,227 402.497,303	4.994	17	549.710,227 402.497,303	18	549.709,544 402.497,272	0.684	18	549.709,544 402.497,272	19	549.708,08 402.497,206	1.465
19	549.708,08 402.497,206	20	549.704,738 402.497,285	3.343	20	549.704,738 402.497,285	21	549.690,62 402.499,071	14.23 1	21	549.690,62 402.499,071	22	549.681,206 402.499,351	9.418
22	549.681,206 402.499,351	23	549.677,57 402.498,892	3.665	23	549.677,57 402.498,892	24	549.674,165 402.498,324	3.452	24	549.674,165 402.498,324	25	549.669,617 402.497,527	4.617
25	549.669,617 402.497,527	26	549.664,289 402.496,61	5.406	26	549.664,289 402.496,61	27	549.662,279 402.495,813	2.162	27	549.662,279 402.495,813	28	549.661,946 402.495,681	0.358
28	549.661,946 402.495,681	29	549.660,399 402.494,475	1.962	29	549.660,399 402.494,475	30	549.659,037 402.492,763	2.188	30	549.659,037 402.492,763	31	549.657,969 402.490,889	2.157
31	549.657,969 402.490,889	32	549.657,894 402.489,624	1.267	32	549.657,894 402.489,624	33	549.658,419 402.488,993	0.821	33	549.658,419 402.488,993	34	549.658,517 402.488,012	0.986
34	549.658,517 402.488,012	35	549.659,36 402.486,944	1.361	35	549.659,36 402.486,944	36	549.661,496 402.485,292	2.7	36	549.661,496 402.485,292	37	549.664,382 402.483,45	3.424
37	549.664,382 402.483,45	38	549.667,723 402.482,395	3.504	38	549.667,723 402.482,395	39	549.671,042 402.481,67	3.397	39	549.671,042 402.481,67	40	549.676,064 402.481,184	5.045
40	549.676,064 402.481,184	41	549.678,118 402.480,954	2.067	41	549.678,118 402.480,954	42	549.679,25 402.480,04	1.455	42	549.679,25 402.480,04	43	549.679,844 402.478,607	1.551
43	549.679,844 402.478,607	44	549.679,533 402.477,703	0.956	44	549.679,533 402.477,703	45	549.678,528 402.476,803	1.349	45	549.678,528 402.476,803	46	549.674,673 402.472,52	5.762
46	549.674,673 402.472,52	47	549.673,663 402.471,176	1.681	47	549.673,663 402.471,176	48	549.672,739 402.468,887	2.468	48	549.672,739 402.468,887	49	549.672,514 402.467,04	1.861
49	549.672,514 402.467,04	50	549.672,687 402.465,648	1.403	50	549.672,687 402.465,648	51	549.672,837 402.463,911	1.743	51	549.672,837 402.463,911	52	549.674,159 402.462,335	2.057
52	549.674,159 402.462,335	53	549.676,116 402.460,94	2.403	53	549.676,116 402.460,94	54	549.678,54 402.459,466	2.837	54	549.678,54 402.459,466	55	549.680,837 402.458,491	2.495
55	549.680,837 402.458,491	56	549.682,101 402.457,906	1.393	56	549.682,101 402.457,906	57	549.683,884 402.456,927	2.034	57	549.683,884 402.456,927	58	549.686,84 402.455,387	3.333
58	549.686,84 402.455,387	59	549.688,739 402.454,835	1.978	59	549.688,739 402.454,835	60	549.691,07 402.453,98	2.483	60	549.691,07 402.453,98	61	549.693,396 402.453,464	2.383
61	549.693,396 402.453,464	62	549.695,468 402.452,968	2.131	62	549.695,468 402.452,968	63	549.697,795 402.452,097	2.485	63	549.697,795 402.452,097	64	549.699,717 402.451,995	1.925
64	549.699,717 402.451,995	65	549.701,587 402.452,434	1.921	65	549.701,587 402.452,434	66	549.704,028 402.453,987	2.893	66	549.704,028 402.453,987	67	549.706,747 402.455,729	3.229
67	549.706,747 402.455,729	68	549.709,067 402.459,423	4.362	68	549.709,067 402.459,423	69	549.711,733 402.462,092	3.772	69	549.711,733 402.462,092	70	549.715,958 402.465,6	5.492
70	549.715,958 402.465,6	71	549.720,813 402.469,692	6.349	71	549.720,813 402.469,692	72	549.725,534 402.470,606	4.809	72	549.725,534 402.470,606	73	549.727,843 402.471,434	2.453
73	549.727,843 402.471,434	74	549.731,288 402.472,849	3.724	74	549.731,288 402.472,849	75	549.734,711 402.473,406	3.468	75	549.734,711 402.473,406	76	549.737,655 402.473,163	2.954
76	549.737,655 402.473,163	77	549.740,362 402.472,147	2.891	77	549.740,362 402.472,147	78	549.742,018 402.470,992	2.019	78	549.742,018 402.470,992	79	549.744,361 402.469,615	2.718
79	549.744,361 402.469,615	80	549.747,276 402.467,592	3.548	80	549.747,276 402.467,592	81	549.750,133 402.465,145	3.762	81	549.750,133 402.465,145	82	549.753,013 402.463,288	3.427
82	549.753,013 402.463,288	83	549.754,497 402.462,795	1.564	83	549.754,497 402.462,795	84	549.756,586 402.461,998	2.236	84	549.756,586 402.461,998	85	549.760,823 402.459,26	5.045
85	549.760,823 402.459,26	86	549.765,117 402.457,781	4.542	86	549.765,117 402.457,781	87	549.766,733 402.457,298	1.687	87	549.766,733 402.457,298	88	549.771,587 402.456,754	4.884
88	549.771,587 402.456,754	89	549.776,897 402.456,429	5.32	89	549.776,897 402.456,429	90	549.781,053 402.456,0	4.178	90	549.781,053 402.456,0	91	549.782,126 402.455,612	1.141
91	549.782,126 402.455,612	92	549.785,838 402.455,098	3.747	92	549.785,838 402.455,098	93	549.790,345 402.453,65	4.734	93	549.790,345 402.453,65	94	549.795,194 402.451,374	5.357
94	549.795,194 402.451,374	95	549.800,002 402.451,28	4.809	95	549.800,002 402.451,28	96	549.804,054 402.451,563	4.062	96	549.804,054 402.451,563	97	549.807,753 402.451,816	3.708
97	549.807,753 402.451,816	98	549.812,555 402.452,552	4.858	98	549.812,555 402.452,552	99	549.814,76 402.452,697	2.21	99	549.814,76 402.452,697	100	549.818,61 402.453,285	3.895
100	549.818,61 402.453,285	101	549.822,333 402.454,307	3.861	101	549.822,333 402.454,307	102	549.827,002 402.456,1	5.001	102	549.827,002 402.456,1	103	549.831,181 402.458,013	4.596
103	549.831,181 402.458,013	104	549.834,269 402.459,816	3.576	104	549.834,269 402.459,816	105	549.836,826 402.462,399	3.635	105	549.836,826 402.462,399	106	549.839,319 402.464,711	3.4
106	549.839,319 402.464,711	107	549.841,155 402.467,406	3.261	107	549.841,155 402.467,406	108	549.841,611 402.469,615	2.256	108	549.841,611 402.469,615	109	549.841,992 402.472,604	3.013
109	549.841,992 402.472,604	110	549.841,743 402.474,338	1.752	110	549.841,743 402.474,338	111	549.841,201 402.477,406	3.116	111	549.841,201 402.477,406	112	549.839,868 402.480,76	3.609
112	549.839,868 402.480,76	113	549.839,146 402.482,507	1.89	113	549.839,146 402.482,507	114	549.838,107 402.483,974	1.798	114	549.838,107 402.483,974	115	549.836,289 402.485,537	2.398

Punct început	X / Y	Punct sfârșit	X / Y	Lungime segment	Punct început	X / Y	Punct sfârșit	X / Y	Lungime segment	Punct început	X / Y	Punct sfârșit	X / Y	Lungime segment
115	549.836,289 402.485,537	116	549.833,79 402.487,072	2.933	116	549.833,79 402.487,072	117	549.831,227 402.487,836	2.674	117	549.831,227 402.487,836	118	549.827,926 402.488,045	3.308
118	549.827,926 402.488,045	119	549.823,839 402.488,464	4.108	119	549.823,839 402.488,464	120	549.819,914 402.488,768	3.937	120	549.819,914 402.488,768	121	549.817,606 402.488,245	2.367
121	549.817,606 402.488,245	122	549.815,055 402.487,417	2.682	122	549.815,055 402.487,417	123	549.812,965 402.487,422	2.09	123	549.812,965 402.487,422	124	549.807,286 402.487,144	5.686
124	549.807,286 402.487,144	125	549.802,588 402.486,896	4.705	125	549.802,588 402.486,896	126	549.798,207 402.487,126	4.387	126	549.798,207 402.487,126	127	549.793,941 402.487,808	4.32
127	549.793,941 402.487,808	128	549.791,454 402.488,748	2.659	128	549.791,454 402.488,748	129	549.790,005 402.490,112	1.99	129	549.790,005 402.490,112	130	549.788,608 402.491,972	2.326
130	549.788,608 402.491,972	131	549.786,132 402.497,425	5.989	131	549.786,132 402.497,425	132	549.784,706 402.501,191	4.027	132	549.784,706 402.501,191	133	549.782,254 402.506,615	5.952
133	549.782,254 402.506,615	134	549.782,155 402.506,833	0.239	134	549.782,155 402.506,833	135	549.779,096 402.511,365	5.468	135	549.779,096 402.511,365	136	549.776,73 402.513,319	3.069
136	549.776,73 402.513,319	137	549.774,56 402.514,126	2.315	137	549.774,56 402.514,126	138	549.769,215 402.515,373	5.489	138	549.769,215 402.515,373	139	549.765,844 402.516,208	3.473
139	549.765,844 402.516,208	140	549.760,811 402.516,721	5.059	140	549.760,811 402.516,721	1	549.754,068 402.517,22	6.761					

** Lungimile segmentelor sunt determinate în planul de proiecție Stereo 70 și sunt rotunjite la 1 milimetru.

*** Distanța dintre puncte este formată din segmente cumulate ce sunt mai mici decât valoarea 1 milimetru.

**DATE DESPRE IMOBILUL NR. 2088**

Oficiul de Cadastru și Publicitate Imobiliară PRAHOVA
Biroul de Cadastru și Publicitate Imobiliară Câmpina

A. Partea I. Descrierea imobilului

TEREN Extravilan

Adresa: Jud. Prahova

Nr. Crt	Nr cadastral Nr. topografic	Suprafața* (mp)	Observații / Referințe
A1		5.000	Sector cadastral:20 Teren neimprejmuit;

B. Partea II. Proprietari și acte

Inscrieri privitoare la dreptul de proprietate și alte drepturi reale	Referințe
/	
Act Administrativ nr. 45035, din 10/10/1995 emis de CJSDPAT PRAHOVA;	
B1	A1
Intabulare, drept de PROPRIETATE, dobandit prin Reconstituire, cota actuala 1/1, cota initiala 1/1	
1) ANGHEL SIMION VASILE	

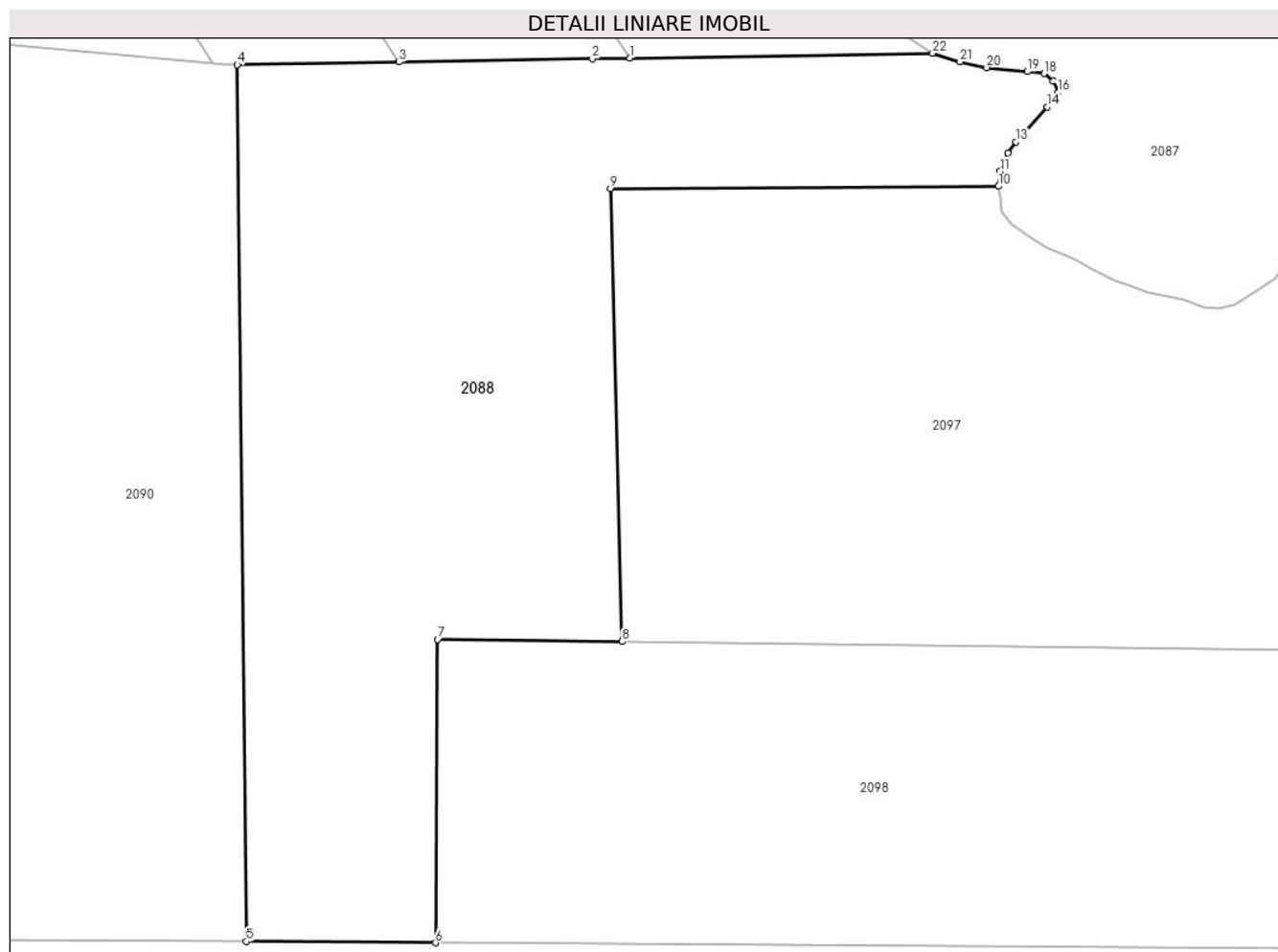
C. Partea III. SARCINI .

Inscrieri privind dezmembramintele dreptului de proprietate, drepturi reale de garanție și sarcini	Referințe
NU SUNT	

Teren

Nr cadastral	Suprafața (mp)*	Observații / Referințe
	5.000	

* Suprafața este determinată în planul de proiecție Stereo 70.



Date referitoare la teren

Crt	Categorie folosință	Intravilan	Suprafața (mp)	Tarla	Parcelă	Nr. topo	Observații / Referințe
1	padure	NU	5.000	16	1605/74	-	

Lungime Segmente

1) Valorile lungimilor segmentelor sunt obținute din proiecție în plan.

Punct început	X / Y	Punct sfârșit	X / Y	Lungime segment (** (m)
1	549.627,031 402.482,83	2	549.622,393 402.482,753	4.639
3	549.598,548 402.482,358	4	549.578,593 402.482,027	19.958
5	549.579,7 402.373,936	6	549.603,048 402.373,777	23.349
7	549.603,305 402.411,179	8	549.626,037 402.410,905	22.734
9	549.624,614 402.466,763	10	549.672,514 402.467,04	47.901

Punct început	X / Y	Punct sfârșit	X / Y	Lungime segment (** (m)
2	549.622,393 402.482,753	3	549.598,548 402.482,358	23.848
4	549.578,593 402.482,027	5	549.579,7 402.373,936	108.097
6	549.603,048 402.373,777	7	549.603,305 402.411,179	37.403
8	549.626,037 402.410,905	9	549.624,614 402.466,763	55.876
10	549.672,514 402.467,04	11	549.672,739 402.468,887	1.861

Punct început	X / Y	Punct sfârșit	X / Y	Lungime segment (** (m)
11	549.672,739 402.468,887	12	549.673,663 402.471,176	2.468
13	549.674,673 402.472,52	14	549.678,528 402.476,803	5.762
15	549.679,533 402.477,703	16	549.679,844 402.478,607	0.956
17	549.679,25 402.480,04	18	549.678,118 402.480,954	1.455
19	549.676,064 402.481,184	20	549.671,042 402.481,67	5.045
21	549.667,723 402.482,395	22	549.664,382 402.483,45	3.504

Punct început	X / Y	Punct sfârșit	X / Y	Lungime segment (** (m)
12	549.673,663 402.471,176	13	549.674,673 402.472,52	1.681
14	549.678,528 402.476,803	15	549.679,533 402.477,703	1.349
16	549.679,844 402.478,607	17	549.679,25 402.480,04	1.551
18	549.678,118 402.480,954	19	549.676,064 402.481,184	2.067
20	549.671,042 402.481,67	21	549.667,723 402.482,395	3.397
22	549.664,382 402.483,45	1	549.627,031 402.482,83	37.356

** Lungimile segmentelor sunt determinate în planul de proiecție Stereo 70 și sunt rotunjite la 1 milimetru.

*** Distanța dintre puncte este formată din segmente cumulate ce sunt mai mici decât valoarea 1 milimetru.

**DATE DESPRE IMOBILUL NR. 2089**

Oficiul de Cadastru și Publicitate Imobiliară PRAHOVA
Biroul de Cadastru și Publicitate Imobiliară Câmpina

A. Partea I. Descrierea imobilului

TEREN Extravilan

Adresa: Jud. Prahova

Nr. Crt	Nr cadastral Nr. topografic	Suprafața* (mp)	Observații / Referințe
A1		5.000	Sector cadastral:20 Teren neimprejmit;

B. Partea II. Proprietari și acte

Inscrieri privitoare la dreptul de proprietate și alte drepturi reale		Referințe
/		
Act Administrativ nr. 45048, din 10/10/1995 emis de CJSDPAT PRAHOVA;		
B1	Intabulare, drept de PROPRIETATE, dobandit prin Reconstituire, cota actuala 1/1, cota initiala 1/1 1) SERBAN I. NICOLAE 2) COSMOIU I. FLOAREA 3) MOISE I. ELENA	A1

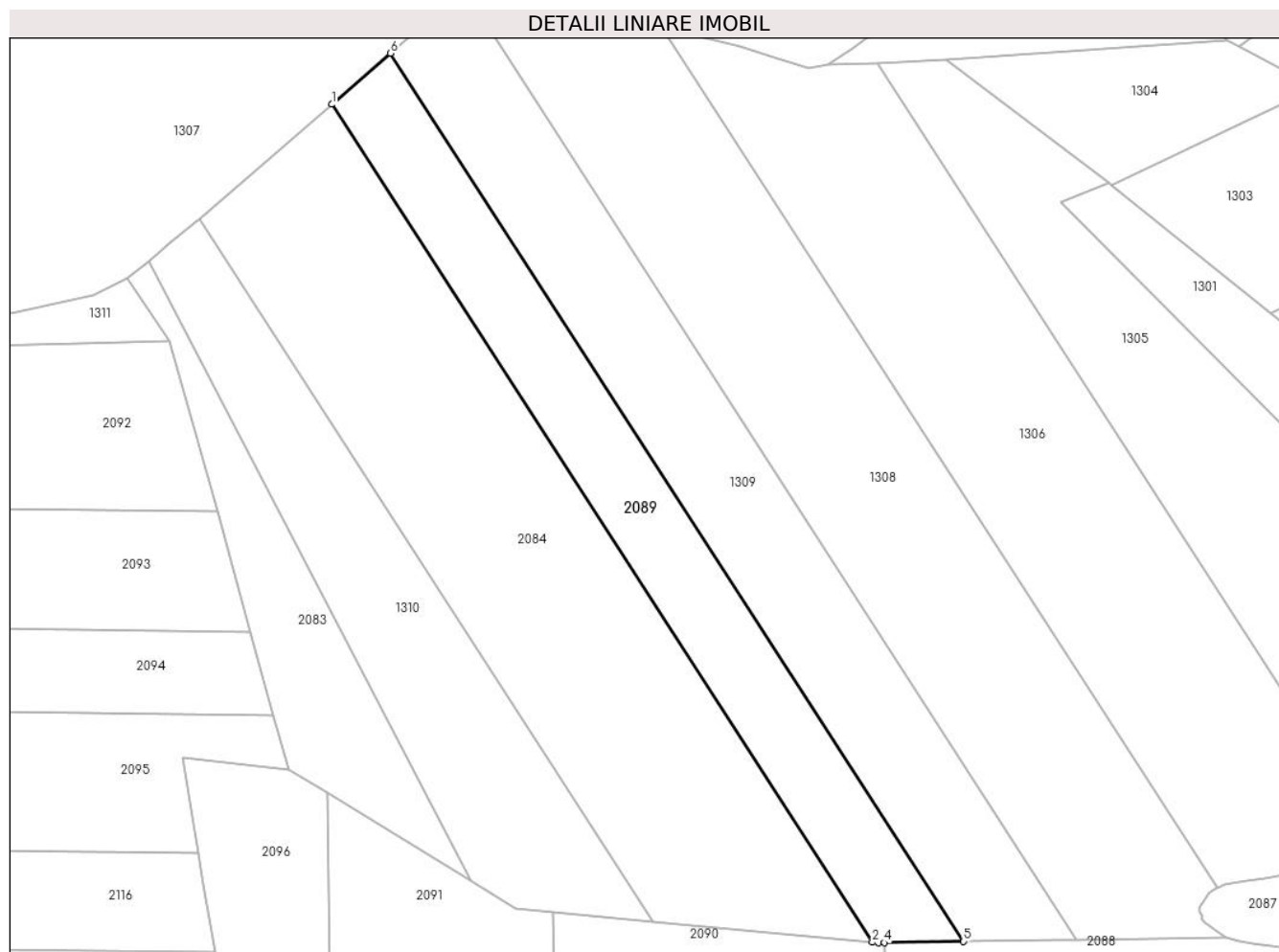
C. Partea III. SARCINI .

Inscrieri privind dezmembramintele dreptului de proprietate, drepturi reale de garanție și sarcini	Referințe
NU SUNT	

Teren

Nr cadastral	Suprafața (mp)*	Observații / Referințe
	5.000	

* Suprafața este determinată în planul de proiecție Stereo 70.



Date referitoare la teren

Crt	Categorie folosință	Intra vilan	Suprafața (mp)	Tarla	Parcelă	Nr. topo	Observații / Referințe
1	padure	NU	5.000	16	1605/78	-	

Lungime Segmente

1) Valorile lungimilor segmentelor sunt obținute din proiecție în plan.

Punct început	X / Y	Punct sfârșit	X / Y	Lungime segment (** (m)
1	549.439,791 402.692,527	2	549.575,624 402.482,138	250.428
2	549.575,624 402.482,138	3	549.577,072 402.482,002	1.454
3	549.577,072 402.482,002	4	549.578,593 402.482,027	1.521
4	549.578,593 402.482,027	5	549.598,548 402.482,358	19.958
5	549.598,548 402.482,358	6	549.454,576 402.705,354	265.434

Punct început	X / Y	Punct sfârşit	X / Y	Lungime segment (** (m)
6	549.454,576 402.705,354	1	549.439,791 402.692,527	19.574

** Lungimile segmentelor sunt determinate în planul de proiecţie Stereo 70 şi sunt rotunjite la 1 milimetru.

*** Distanţa dintre puncte este formată din segmente cumulate ce sunt mai mici decât valoarea 1 milimetru.

**DATE DESPRE IMOBILUL NR. 2090**

Oficiul de Cadastru și Publicitate Imobiliară PRAHOVA
Biroul de Cadastru și Publicitate Imobiliară Câmpina

A. Partea I. Descrierea imobilului

TEREN Extravilan

Adresa: Jud. Prahova

Nr. Crt	Nr cadastral Nr. topografic	Suprafața* (mp)	Observații / Referințe
A1		10.000	Sector cadastral:20 Teren neimprejmut;

B. Partea II. Proprietari și acte

Inscrieri privitoare la dreptul de proprietate și alte drepturi reale		Referințe
/		
Act Administrativ nr. 45043, din 10/10/1995 emis de CJSDPAT PRAHOVA;		
B1	Intabulare, drept de PROPRIETATE, dobandit prin Reconstituire, cota actuala 1/1, cota initiala 1/1 1) SERBAN P. LIVIU 2) SERBAN VICTORIA TAMARA 3) SERBAN P. GABRIEL COSTIN	A1

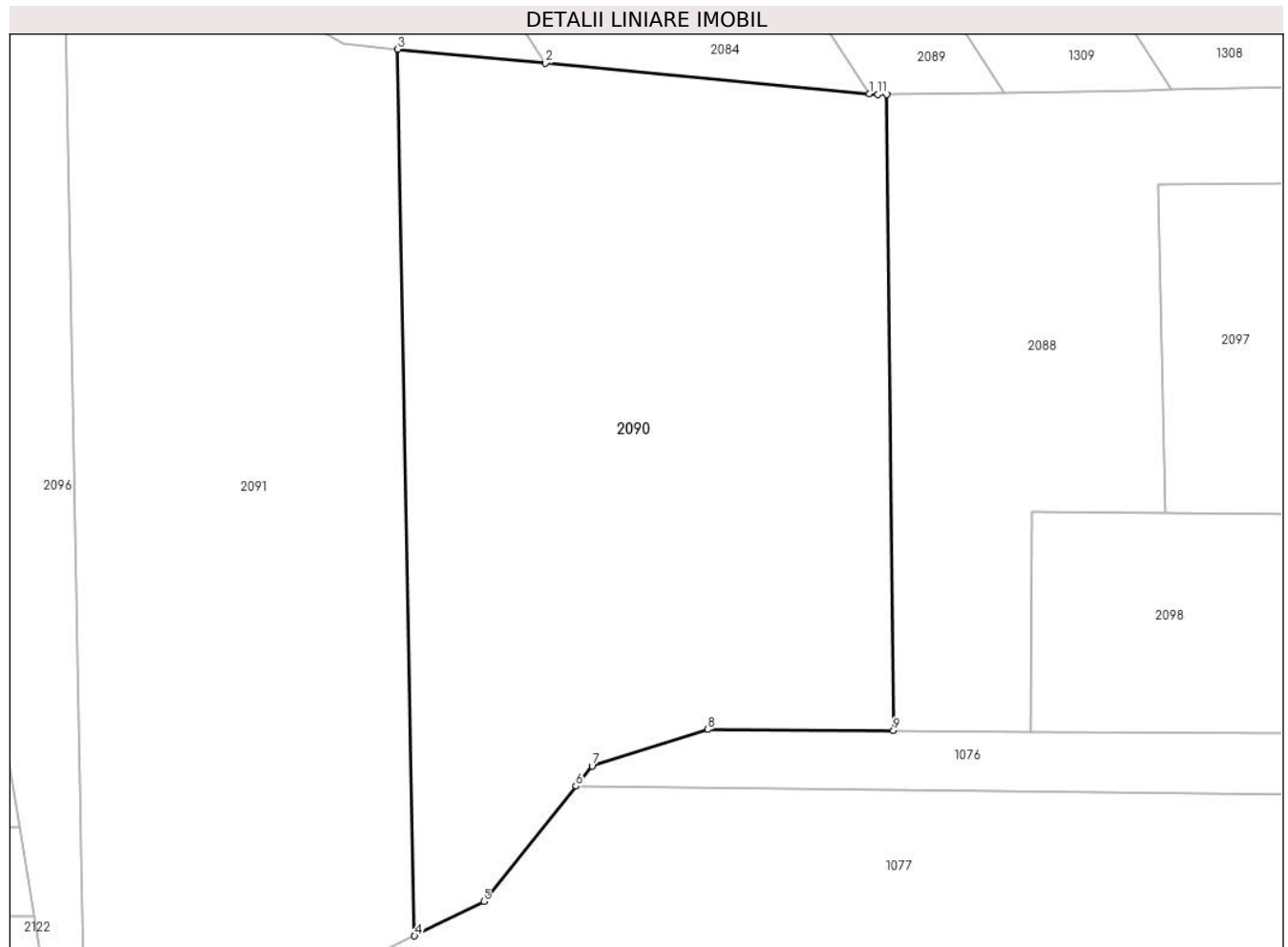
C. Partea III. SARCINI .

Inscrieri privind dezmembramintele dreptului de proprietate, drepturi reale de garanție și sarcini	Referințe
NU SUNT	

Teren

Nr cadastral	Suprafața (mp)*	Observații / Referințe
	10.000	

* Suprafața este determinată în planul de proiecție Stereo 70.



Date referitoare la teren

Crt	Categorie folosință	Intra vilan	Suprafața (mp)	Tarla	Parcelă	Nr. topo	Observații / Referințe
1	padure	NU	10.000	16	1605/73	-	

Lungime Segmente

1) Valorile lungimilor segmentelor sunt obținute din proiecție în plan.

Punct început	X / Y	Punct sfârșit	X / Y	Lungime segment (** (m)
1	549.575,624 402.482,138	2	549.520,576 402.487,323	55.292
2	549.520,576 402.487,323	3	549.495,385 402.489,695	25.302
3	549.495,385 402.489,695	4	549.498,287 402.339,079	150.644
4	549.498,287 402.339,079	5	549.510,066 402.344,91	13.143
5	549.510,066 402.344,91	6	549.525,724 402.364,523	25.097

Punct început	X / Y	Punct sfârșit	X / Y	Lungime segment (** (m)
6	549.525,724 402.364,523	7	549.528,452 402.367,94	4.372
7	549.528,452 402.367,94	8	549.548,104 402.374,152	20.61
8	549.548,104 402.374,152	9	549.579,7 402.373,936	31.597
9	549.579,7 402.373,936	10	549.578,593 402.482,027	108.097
10	549.578,593 402.482,027	11	549.577,072 402.482,002	1.521
11	549.577,072 402.482,002	1	549.575,624 402.482,138	1.454

** Lungimile segmentelor sunt determinate în planul de proiecție Stereo 70 și sunt rotunjite la 1 milimetru.

*** Distanța dintre puncte este formată din segmente cumulate ce sunt mai mici decât valoarea 1 milimetru.

**DATE DESPRE IMOBILUL NR. 2091**

Oficiul de Cadastru și Publicitate Imobiliară PRAHOVA
Biroul de Cadastru și Publicitate Imobiliară Câmpina

A. Partea I. Descrierea imobilului

TEREN Extravilan

Adresa: Jud. Prahova

Nr. Crt	Nr cadastral Nr. topografic	Suprafața* (mp)	Observații / Referințe
A1		10.000	Sector cadastral:20 Teren neimprejmuit;

B. Partea II. Proprietari și acte

Inscrieri privitoare la dreptul de proprietate și alte drepturi reale		Referințe
/		
Act Administrativ nr. 45044, din 10/10/1995 emis de CJSDPAT PRAHOVA;		
B1	Intabulare, drept de PROPRIETATE, dobandit prin Reconstituire, cota actuala 1/1, cota initiala 1/1	A1
	1) MATEI ELENA 2) SERBAN D. PETRE 3) SECAREANU D. MARIA 4) SERBAN D. ION	

C. Partea III. SARCINI .

Inscrieri privind dezmembramintele dreptului de proprietate, drepturi reale de garanție și sarcini	Referințe
NU SUNT	

Teren

Nr cadastral	Suprafața (mp)*	Observații / Referințe
	10.000	

* Suprafața este determinată în planul de proiecție Stereo 70.



Date referitoare la teren

Crt	Categorie folosință	Intravilan	Suprafața (mp)	Tarla	Parcelă	Nr. topo	Observații / Referințe
1	padure	NU	10.000	16	1605/72	-	

Lungime Segmente

1) Valorile lungimilor segmentelor sunt obținute din proiecție în plan.

Punct început	X / Y	Punct sfârșit	X / Y	Lungime segment (** (m)
1	549.474,67 402.497,536	2	549.438,591 402.519,596	42.289
2	549.438,591 402.519,596	3	549.442,297 402.311,361	208.268
3	549.442,297 402.311,361	4	549.488,791 402.334,378	51.879
4	549.488,791 402.334,378	5	549.492,102 402.336,017	3.694
5	549.492,102 402.336,017	6	549.498,287 402.339,079	6.901

Punct început	X / Y	Punct sfârșit	X / Y	Lungime segment (** (m)
6	549.498,287 402.339,079	7	549.495,385 402.489,695	150.644
7	549.495,385 402.489,695	8	549.486,057 402.490,574	9.369
8	549.486,057 402.490,574	1	549.474,67 402.497,536	13.347

** Lungimile segmentelor sunt determinate în planul de proiecție Stereo 70 și sunt rotunjite la 1 milimetru.

*** Distanța dintre puncte este formată din segmente cumulate ce sunt mai mici decât valoarea 1 milimetru.

**DATE DESPRE IMOBILUL NR. 2092**

Oficiul de Cadastru și Publicitate Imobiliară PRAHOVA
Biroul de Cadastru și Publicitate Imobiliară Câmpina

A. Partea I. Descrierea imobilului

TEREN Extravilan

Adresa: Jud. Prahova

Nr. Crt	Nr cadastral Nr. topografic	Suprafața* (mp)	Observații / Referințe
A1		10.000	Sector cadastral:20 Teren neimprejmuit;

B. Partea II. Proprietari și acte

Inscrieri privitoare la dreptul de proprietate și alte drepturi reale		Referințe
/		
Act Normativ nr. LEGEA 7, din 13/03/1996 emis de PARLAMENTUL ROMANIEI;		
B1	Inscrierea provizorie, drept de PROPRIETATE, dobandit prin Lege, cota actuala 1/1, cota initiala 1/1 1) NEIDENTIFICAT NEIDENTIFICAT	A1
B2	Se noteaza faptul ca imobilul are proprietar neidentificat.	A1

C. Partea III. SARCINI .

Inscrieri privind dezmembramintele dreptului de proprietate, drepturi reale de garanție și sarcini	Referințe
NU SUNT	

Teren

Nr cadastral	Suprafața (mp)*	Observații / Referințe
	10.000	

* Suprafața este determinată în planul de proiecție Stereo 70.



Date referitoare la teren

Crt	Categorie folosință	Intravilan	Suprafața (mp)	Tarla	Parcelă	Nr. topo	Observații / Referințe
1	padure	NU	10.000	16	1605/84	-	

Lungime Segmente

1) Valorile lungimilor segmentelor sunt obținute din proiecție în plan.

Punct început	X / Y	Punct sfârșit	X / Y	Lungime segment (** (m)
1	549.399,132 402.633,102	2	549.113,116 402.625,232	286.124
2	549.113,116 402.625,232	3	549.144,37 402.611,604	34.096
3	549.144,37 402.611,604	4	549.156,055 402.593,105	21.88
4	549.156,055 402.593,105	5	549.411,033 402.590,251	254.994
5	549.411,033 402.590,251	1	549.399,132 402.633,102	44.473

**** Lungimile segmentelor sunt determinate în planul de proiecție Stereo 70 și sunt rotunjite la 1 milimetru.**

***** Distanța dintre puncte este formată din segmente cumulate ce sunt mai mici decât valoarea 1 milimetru.**

**DATE DESPRE IMOBILUL NR. 2093**

Oficiul de Cadastru și Publicitate Imobiliară PRAHOVA
Biroul de Cadastru și Publicitate Imobiliară Câmpina

A. Partea I. Descrierea imobilului

TEREN Extravilan

Adresa: Jud. Prahova

Nr. Crt	Nr cadastral Nr. topografic	Suprafața* (mp)	Observații / Referințe
A1		7.500	Sector cadastral:20 Teren neimprejmuit;

B. Partea II. Proprietari și acte

Inscrieri privitoare la dreptul de proprietate și alte drepturi reale		Referințe
/		
Act Administrativ nr. 45032, din 10/10/1995 emis de CJSDPAT PRAHOVA;		
B1	Intabulare, drept de PROPRIETATE, dobandit prin Reconstituire, cota actuala 1/1, cota initiala 1/1 1) ANGHELINA P. ANA	A1

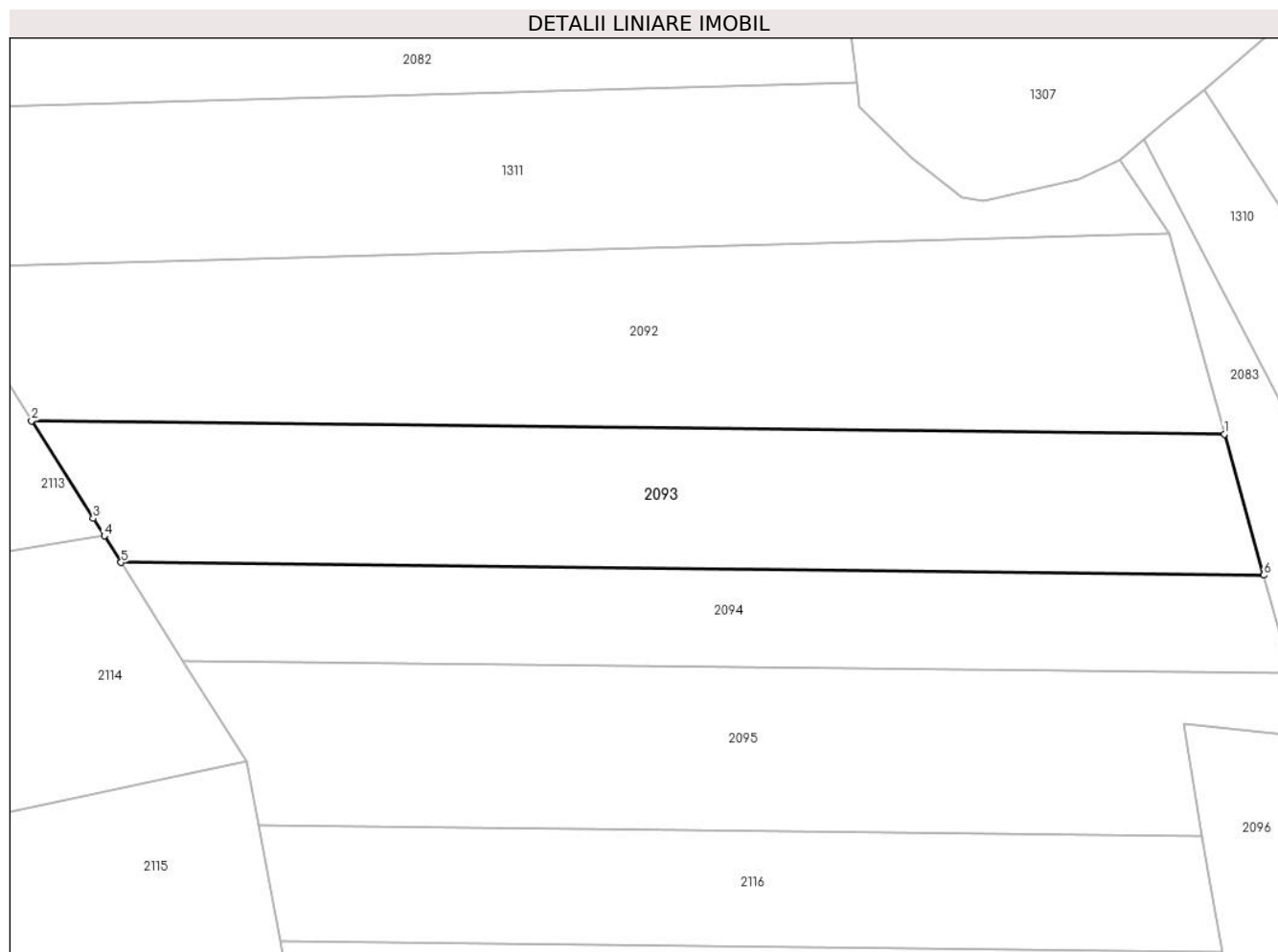
C. Partea III. SARCINI .

Inscrieri privind dezmembramintele dreptului de proprietate, drepturi reale de garanție și sarcini	Referințe
NU SUNT	

Teren

Nr cadastral	Suprafața (mp)*	Observații / Referințe
	7.500	

* Suprafața este determinată în planul de proiecție Stereo 70.



Date referitoare la teren

Crt	Categorie folosință	Intravilan	Suprafața (mp)	Tarla	Parcelă	Nr. topo	Observații / Referințe
1	padure	NU	7.500	16	1605/83	-	

Lungime Segmente

1) Valorile lungimilor segmentelor sunt obținute din proiecție în plan.

Punct început	X / Y	Punct sfârșit	X / Y	Lungime segment (** (m)
1	549.411,033 402.590,251	2	549.156,055 402.593,105	254.994
2	549.156,055 402.593,105	3	549.169,243 402.572,225	24.696
3	549.169,243 402.572,225	4	549.171,591 402.568,508	4.396
4	549.171,591 402.568,508	5	549.175,169 402.562,844	6.699
5	549.175,169 402.562,844	6	549.419,403 402.560,11	244.249

Punct început	X / Y	Punct sfârşit	X / Y	Lungime segment (** (m)
6	549.419,403 402.560,11	1	549.411,033 402.590,251	31.282

** Lungimile segmentelor sunt determinate în planul de proiecţie Stereo 70 şi sunt rotunjite la 1 milimetru.

*** Distanţa dintre puncte este formată din segmente cumulate ce sunt mai mici decât valoarea 1 milimetru.

**DATE DESPRE IMOBILUL NR. 2094**

Oficiul de Cadastru și Publicitate Imobiliară PRAHOVA
Biroul de Cadastru și Publicitate Imobiliară Câmpina

A. Partea I. Descrierea imobilului

TEREN Extravilan

Adresa: Jud. Prahova

Nr. Crt	Nr cadastral Nr. topografic	Suprafața* (mp)	Observații / Referințe
A1		5.000	Sector cadastral:20 Teren neimprejmit;

B. Partea II. Proprietari și acte

Inscrieri privitoare la dreptul de proprietate și alte drepturi reale		Referințe
/		
Act Administrativ nr. 45051, din 10/10/1995 emis de CJSDPAT PRAHOVA;		
B1	Intabulare, drept de PROPRIETATE, dobandit prin Reconstituire, cota actuala 1/1, cota initiala 1/1 1) NEDELCU I. ANGELICA 2) TOMA I. ELENA 3) ANGHELINA I. FLOAREA 4) SECĂREANU I. ȘTEFAN 5) RPȘU I. VASILICA 6) SECĂREANU I. ION 7) VLAICU I. MARIA	A1

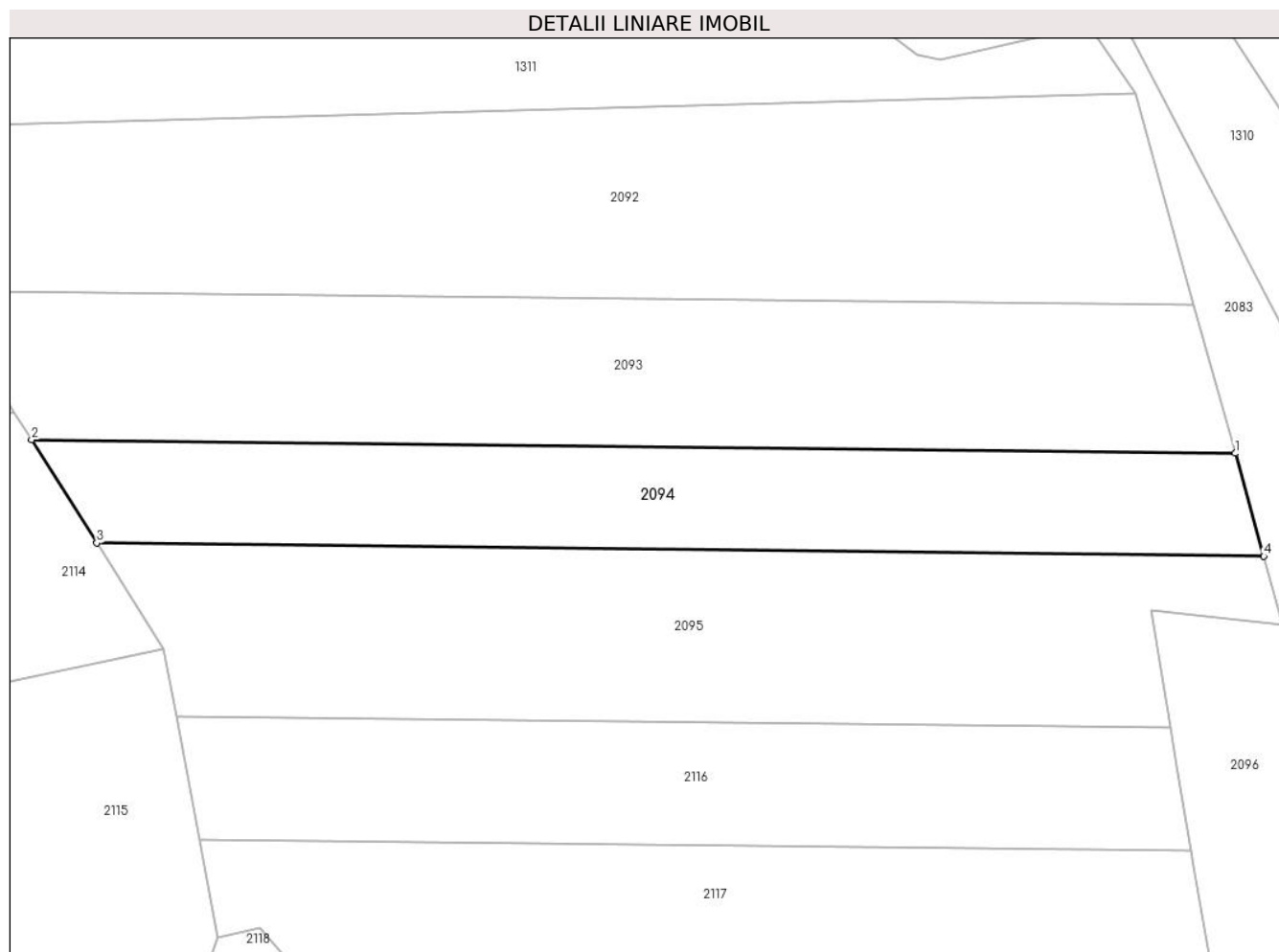
C. Partea III. SARCINI .

Inscrieri privind dezmembramintele dreptului de proprietate, drepturi reale de garanție și sarcini	Referințe
NU SUNT	

Teren

Nr cadastral	Suprafața (mp)*	Observații / Referințe
	5.000	

* Suprafața este determinată în planul de proiecție Stereo 70.



Date referitoare la teren

Crt	Categorie folosință	Intravilan	Suprafața (mp)	Tarla	Parcelă	Nr. topo	Observații / Referințe
1	padure	NU	5.000	16	1605/82	-	

Lungime Segmente

1) Valorile lungimilor segmentelor sunt obținute din proiecție în plan.

Punct început	X / Y	Punct sfârșit	X / Y	Lungime segment (** (m)
1	549.419,403 402.560,11	2	549.175,169 402.562,844	244.249
2	549.175,169 402.562,844	3	549.188,393 402.541,908	24.763
3	549.188,393 402.541,908	4	549.425,195 402.539,256	236.817
4	549.425,195 402.539,256	1	549.419,403 402.560,11	21.643

** Lungimile segmentelor sunt determinate în planul de proiecție Stereo 70 și sunt rotunjite la 1 milimetru.

***** Distanţa dintre puncte este formată din segmente cumulate ce sunt mai mici decât valoarea 1 milimetru.**

**DATE DESPRE IMOBILUL NR. 2095**

Oficiul de Cadastru și Publicitate Imobiliară PRAHOVA
Biroul de Cadastru și Publicitate Imobiliară Câmpina

A. Partea I. Descrierea imobilului

TEREN Extravilan

Adresa: Jud. Prahova

Nr. Crt	Nr cadastral Nr. topografic	Suprafața* (mp)	Observații / Referințe
A1		7.500	Sector cadastral:20 Teren neimprejmuit;

B. Partea II. Proprietari și acte

Inscrieri privitoare la dreptul de proprietate și alte drepturi reale		Referințe
/		
Act Administrativ nr. 45045, din 10/10/1995 emis de CJSDPAT PRAHOVA;		
B1	Intabulare, drept de PROPRIETATE, dobandit prin Reconstituire, cota actuala 1/1, cota initiala 1/1 1) CÎRSTOIU GH. CONSTANTA 2) GHEORGHE GH. ELISABETA	A1

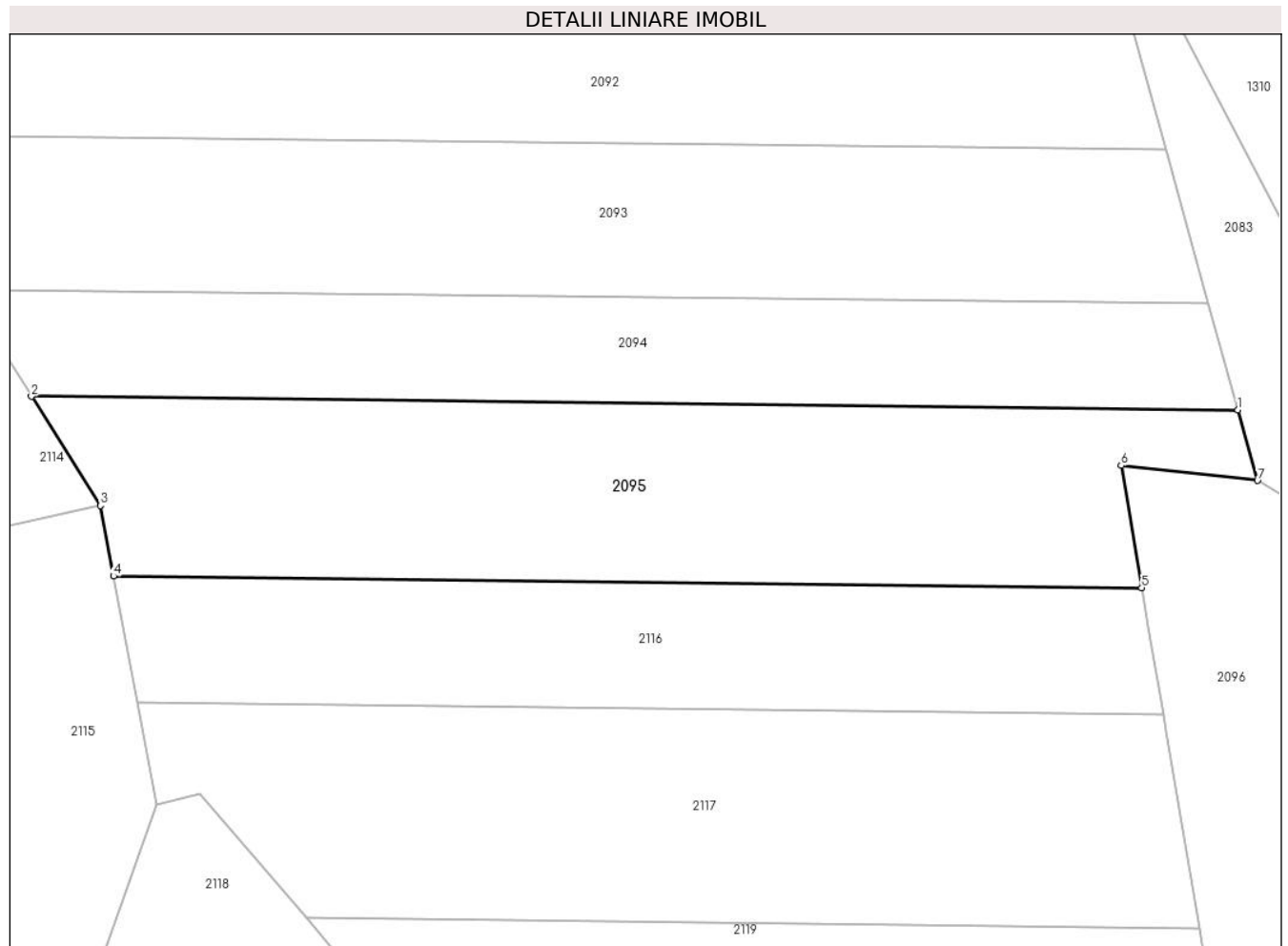
C. Partea III. SARCINI .

Inscrieri privind dezmembramintele dreptului de proprietate, drepturi reale de garanție și sarcini	Referințe
NU SUNT	

Teren

Nr cadastral	Suprafața (mp)*	Observații / Referințe
	7.500	

* Suprafața este determinată în planul de proiecție Stereo 70.



Date referitoare la teren

Crt	Categorie folosință	Intra vilan	Suprafața (mp)	Tarla	Parcelă	Nr. topo	Observații / Referințe
1	padure	NU	7.500	16	1605/70	-	

Lungime Segmente

1) Valorile lungimilor segmentelor sunt obținute din proiecție în plan.

Punct început	X / Y	Punct sfârșit	X / Y	Lungime segment (** (m)
1	549.425,195 402.539,256	2	549.188,393 402.541,908	236.817
2	549.188,393 402.541,908	3	549.201,915 402.520,501	25.32
3	549.201,915 402.520,501	4	549.204,5 402.506,695	14.046
4	549.204,5 402.506,695	5	549.406,306 402.504,436	201.819
5	549.406,306 402.504,436	6	549.402,265 402.528,363	24.266

Punct început	X / Y	Punct sfârșit	X / Y	Lungime segment (** (m)
6	549.402,265 402.528,363	7	549.429,032 402.525,441	26.926
7	549.429,032 402.525,441	1	549.425,195 402.539,256	14.338

** Lungimile segmentelor sunt determinate în planul de proiecție Stereo 70 și sunt rotunjite la 1 milimetru.

*** Distanța dintre puncte este formată din segmente cumulate ce sunt mai mici decât valoarea 1 milimetru.

**DATE DESPRE IMOBILUL NR. 2096**

Oficiul de Cadastru și Publicitate Imobiliară PRAHOVA
Biroul de Cadastru și Publicitate Imobiliară Câmpina

A. Partea I. Descrierea imobilului

TEREN Extravilan

Adresa: Jud. Prahova

Nr. Crt	Nr cadastral Nr. topografic	Suprafața* (mp)	Observații / Referințe
A1		4.200	Sector cadastral:20 Teren neimprejmuit;

B. Partea II. Proprietari și acte

Inscrieri privitoare la dreptul de proprietate și alte drepturi reale		Referințe
/		
Act Administrativ nr. 45074, din 23/10/1995 emis de CJSDPAT PRAHOVA;		
B1	Intabulare, drept de PROPRIETATE, dobandit prin Reconstituire, cota actuala 1/1, cota initiala 1/1	A1
	1) STANCIU P. PAUL 2) ION D. VIRGINIA 3) PONICI D. VICTORIA 4) STANCIU P. ION 5) STANCIU P. VICTORIA	

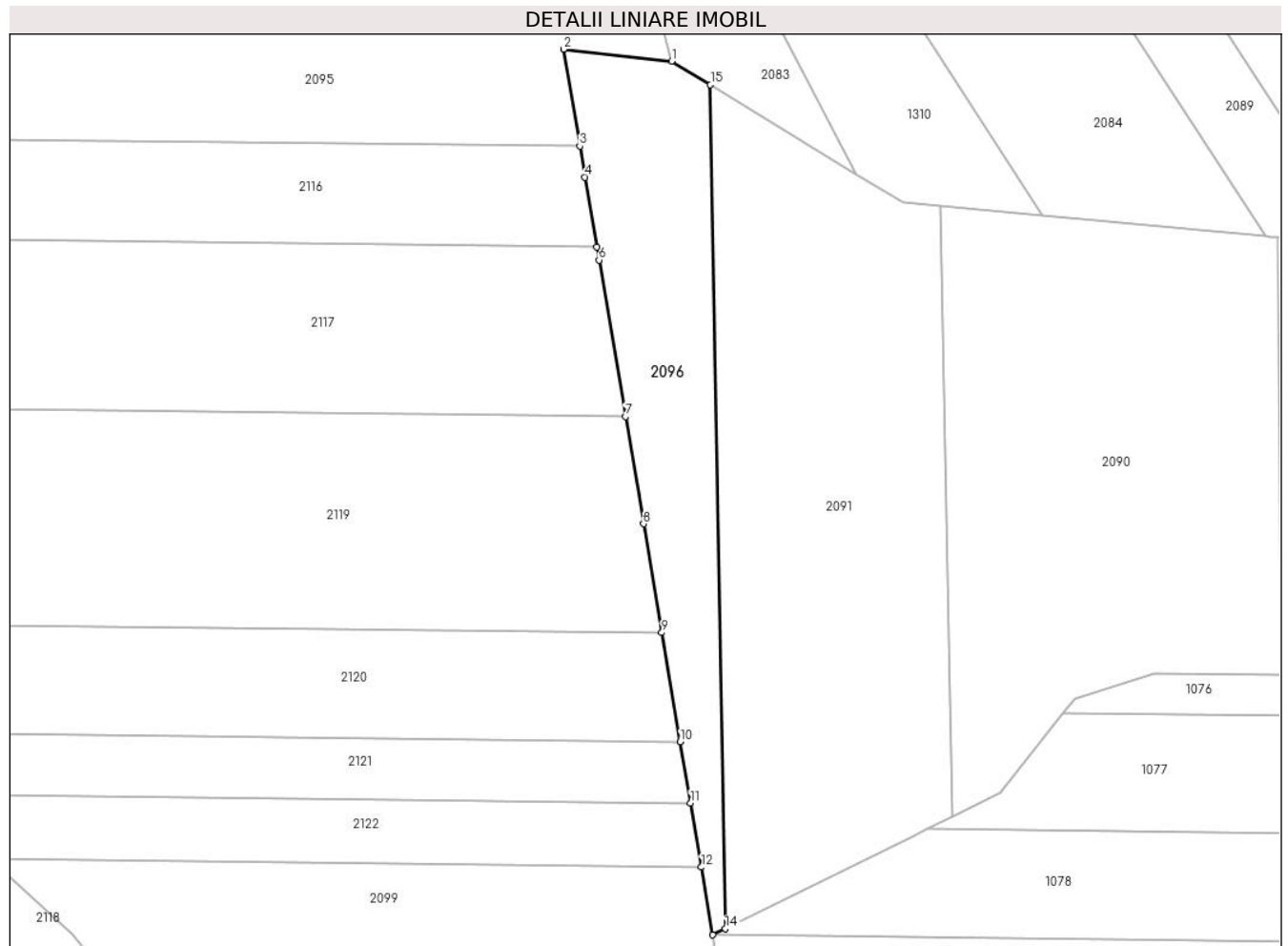
C. Partea III. SARCINI .

Inscrieri privind dezmembramintele dreptului de proprietate, drepturi reale de garanție și sarcini	Referințe
NU SUNT	

Teren

Nr cadastral	Suprafața (mp)*	Observații / Referințe
	4.200	

* Suprafața este determinată în planul de proiecție Stereo 70.



Date referitoare la teren

Crt	Categorie folosință	Intravilan	Suprafața (mp)	Tarla	Parcelă	Nr. topo	Observații / Referințe
1	padure	NU	4.200	16	1605/71	-	

Lungime Segmente

1) Valorile lungimilor segmentelor sunt obținute din proiecție în plan.

Punct început	X / Y	Punct sfârșit	X / Y	Lungime segment (** (m)
1	549.429,032 402.525,441	2	549.402,265 402.528,363	26.926
2	549.402,265 402.528,363	3	549.406,306 402.504,436	24.266
3	549.406,306 402.504,436	4	549.407,593 402.496,81	7.734
4	549.407,593 402.496,81	5	549.410,502 402.479,584	17.47
5	549.410,502 402.479,584	6	549.411,053 402.476,325	3.305

Punct început	X / Y	Punct sfârşit	X / Y	Lungime segment (** (m)
6	549.411,053 402.476,325	7	549.417,578 402.437,684	39.188
7	549.417,578 402.437,684	8	549.422,042 402.411,255	26.803
8	549.422,042 402.411,255	9	549.426,577 402.384,4	27.235
9	549.426,577 402.384,4	10	549.431,126 402.357,463	27.318
10	549.431,126 402.357,463	11	549.433,671 402.342,392	15.284
11	549.433,671 402.342,392	12	549.436,349 402.326,531	16.085
12	549.436,349 402.326,531	13	549.439,172 402.309,814	16.954
13	549.439,172 402.309,814	14	549.442,297 402.311,361	3.487
14	549.442,297 402.311,361	15	549.438,591 402.519,596	208.268
15	549.438,591 402.519,596	1	549.429,032 402.525,441	11.204

** Lungimile segmentelor sunt determinate în planul de proiecție Stereo 70 și sunt rotunjite la 1 milimetru.

*** Distanța dintre puncte este formată din segmente cumulate ce sunt mai mici decât valoarea 1 milimetru.

**DATE DESPRE IMOBILUL NR. 2097**

Oficiul de Cadastru și Publicitate Imobiliară PRAHOVA
Biroul de Cadastru și Publicitate Imobiliară Câmpina

A. Partea I. Descrierea imobilului

TEREN Extravilan

Adresa: Jud. Prahova

Nr. Crt	Nr cadastral Nr. topografic	Suprafața* (mp)	Observații / Referințe
A1		5.000	Sector cadastral:20 Teren neimprejmuit;

B. Partea II. Proprietari și acte

Inscrieri privitoare la dreptul de proprietate și alte drepturi reale		Referințe
/		
Act Administrativ nr. 45008, din 02/08/1995 emis de CJSDPAT PRAHOVA;		
B1	Intabulare, drept de PROPRIETATE, dobandit prin Reconstituire, cota actuala 1/1, cota initiala 1/1 1) HORJA GH. ELENA 2) CĂLUGĂRU GH. CONSTANTIN 3) STANCIU GH. STELIANA 4) DRAGOMIR GH. MARIA 5) BANU GH. ELISABETA 6) CĂLUGĂRU GH. STELIANA	A1

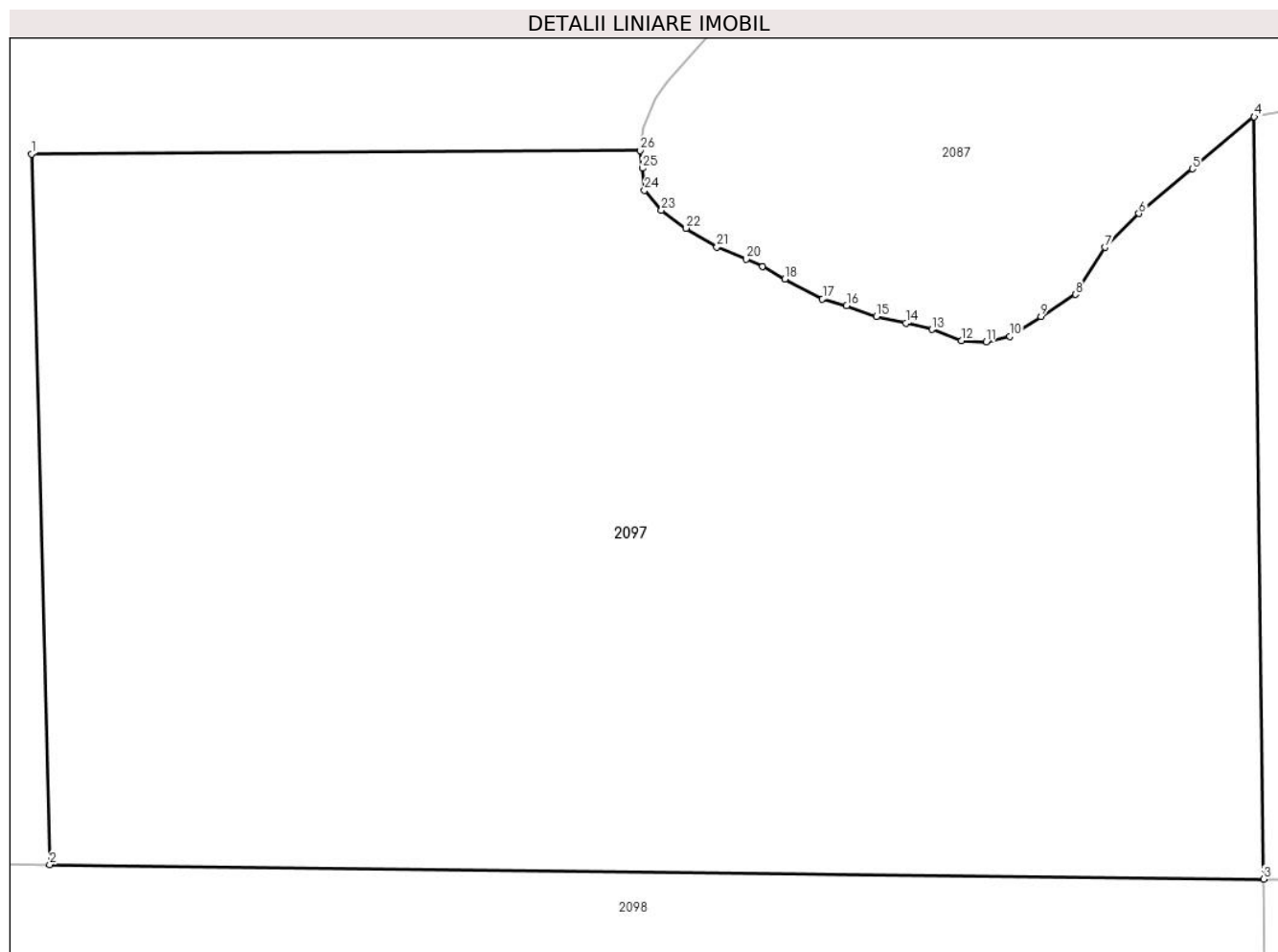
C. Partea III. SARCINI .

Inscrieri privind dezmembramintele dreptului de proprietate, drepturi reale de garanție și sarcini	Referințe
NU SUNT	

Teren

Nr cadastral	Suprafața (mp)*	Observații / Referințe
	5.000	

* Suprafața este determinată în planul de proiecție Stereo 70.



Date referitoare la teren

Crt	Categorie folosință	Intravilan	Suprafața (mp)	Tarla	Parcelă	Nr. topo	Observații / Referințe
1	padure	NU	5.000	16	1605/5	-	

Lungime Segmente

1) Valorile lungimilor segmentelor sunt obținute din proiecție în plan.

Punct început	X / Y	Punct sfârșit	X / Y	Lungime segment (** (m)
1	549.624,614 402.466,763	2	549.626,037 402.410,905	55.876
3	549.721,555 402.409,756	4	549.720,813 402.469,692	59.941
5	549.715,958 402.465,6	6	549.711,733 402.462,092	5.492
7	549.709,067 402.459,423	8	549.706,747 402.455,729	4.362
9	549.704,028 402.453,987	10	549.701,587 402.452,434	2.893

Punct început	X / Y	Punct sfârșit	X / Y	Lungime segment (** (m)
2	549.626,037 402.410,905	3	549.721,555 402.409,756	95.525
4	549.720,813 402.469,692	5	549.715,958 402.465,6	6.349
6	549.711,733 402.462,092	7	549.709,067 402.459,423	3.772
8	549.706,747 402.455,729	9	549.704,028 402.453,987	3.229
10	549.701,587 402.452,434	11	549.699,717 402.451,995	1.921

Punct început	X / Y	Punct sfârșit	X / Y	Lungime segment (** (m)
11	549.699,717 402.451,995	12	549.697,795 402.452,097	1.925
13	549.695,468 402.452,968	14	549.693,396 402.453,464	2.131
15	549.691,07 402.453,98	16	549.688,739 402.454,835	2.483
17	549.686,84 402.455,387	18	549.683,884 402.456,927	3.333
19	549.682,101 402.457,906	20	549.680,837 402.458,491	1.393
21	549.678,54 402.459,466	22	549.676,116 402.460,94	2.837
23	549.674,159 402.462,335	24	549.672,837 402.463,911	2.057
25	549.672,687 402.465,648	26	549.672,514 402.467,04	1.403

Punct început	X / Y	Punct sfârșit	X / Y	Lungime segment (** (m)
12	549.697,795 402.452,097	13	549.695,468 402.452,968	2.485
14	549.693,396 402.453,464	15	549.691,07 402.453,98	2.383
16	549.688,739 402.454,835	17	549.686,84 402.455,387	1.978
18	549.683,884 402.456,927	19	549.682,101 402.457,906	2.034
20	549.680,837 402.458,491	21	549.678,54 402.459,466	2.495
22	549.676,116 402.460,94	23	549.674,159 402.462,335	2.403
24	549.672,837 402.463,911	25	549.672,687 402.465,648	1.743
26	549.672,514 402.467,04	1	549.624,614 402.466,763	47.901

** Lungimile segmentelor sunt determinate în planul de proiecție Stereo 70 și sunt rotunjite la 1 milimetru.

*** Distanța dintre puncte este formată din segmente cumulate ce sunt mai mici decât valoarea 1 milimetru.

**DATE DESPRE IMOBILUL NR. 2098**

Oficiul de Cadastru și Publicitate Imobiliară PRAHOVA
Biroul de Cadastru și Publicitate Imobiliară Câmpina

A. Partea I. Descrierea imobilului

TEREN Extravilan

Adresa: Jud. Prahova

Nr. Crt	Nr cadastral Nr. topografic	Suprafața* (mp)	Observații / Referințe
A1		4.400	Sector cadastral:20 Teren neimprejmit;

B. Partea II. Proprietari și acte

Inscrieri privitoare la dreptul de proprietate și alte drepturi reale		Referințe
/		
Act Administrativ nr. 51908, din 18/12/1995 emis de CJSDPAT PRAHOVA;		
B1	Intabulare, drept de PROPRIETATE, dobandit prin Reconstituire, cota actuala 1/1, cota initiala 1/1 1) COSMOIU I. ION 2) POSTELNICU I. ION	A1

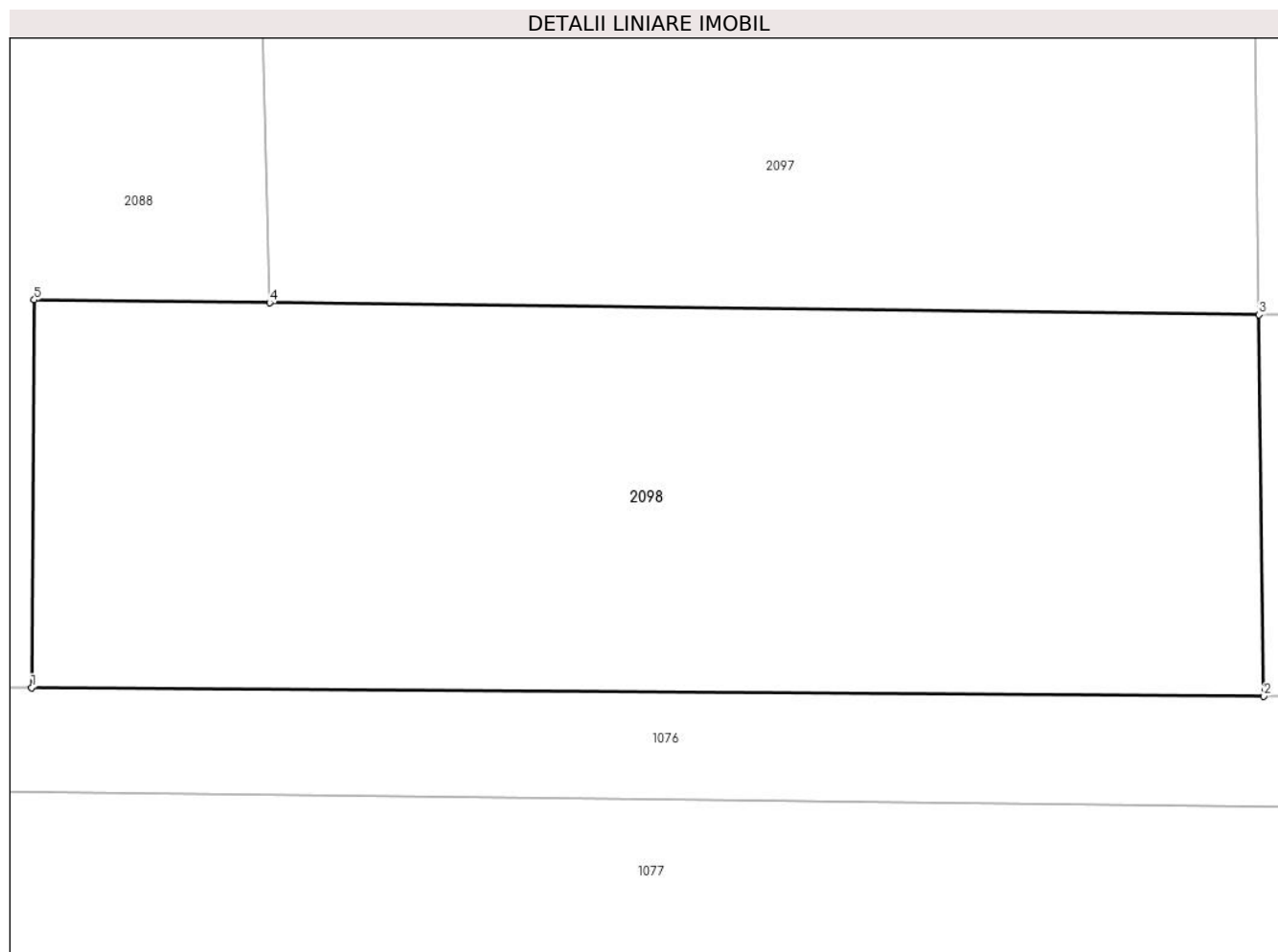
C. Partea III. SARCINI .

Inscrieri privind dezmembramintele dreptului de proprietate, drepturi reale de garanție și sarcini	Referințe
NU SUNT	

Teren

Nr cadastral	Suprafața (mp)*	Observații / Referințe
	4.400	

* Suprafața este determinată în planul de proiecție Stereo 70.



Date referitoare la teren

Crt	Categorie folosință	Intravilan	Suprafața (mp)	Tarla	Parcelă	Nr. topo	Observații / Referințe
1	padure	NU	4.400	16	1605/6	-	

Lungime Segmente

1) Valorile lungimilor segmentelor sunt obținute din proiecție în plan.

Punct început	X / Y	Punct sfârșit	X / Y	Lungime segment (** (m)
1	549.603,048 402.373,777	2	549.722,011 402.372,964	118.966
2	549.722,011 402.372,964	3	549.721,555 402.409,756	36.795
3	549.721,555 402.409,756	4	549.626,037 402.410,905	95.525
4	549.626,037 402.410,905	5	549.603,305 402.411,179	22.734
5	549.603,305 402.411,179	1	549.603,048 402.373,777	37.403

**** Lungimile segmentelor sunt determinate în planul de proiecție Stereo 70 și sunt rotunjite la 1 milimetru.**

***** Distanța dintre puncte este formată din segmente cumulate ce sunt mai mici decât valoarea 1 milimetru.**

**DATE DESPRE IMOBILUL NR. 2099**

Oficiul de Cadastru și Publicitate Imobiliară PRAHOVA
Biroul de Cadastru și Publicitate Imobiliară Câmpina

A. Partea I. Descrierea imobilului

TEREN Extravilan

Adresa: Jud. Prahova

Nr. Crt	Nr cadastral Nr. topografic	Suprafața* (mp)	Observații / Referințe
A1		6.500	Sector cadastral:20 Teren neimprejmuit;

B. Partea II. Proprietari și acte

Inscrieri privitoare la dreptul de proprietate și alte drepturi reale		Referințe
/		
Act Normativ nr. LEGEA 7, din 13/03/1996 emis de PARLAMENTUL ROMANIEI;		
B1	Inscrierea provizorie, drept de PROPRIETATE, dobandit prin Lege, cota actuala 1/1, cota initiala 1/1 1) NEIDENTIFICAT NEIDENTIFICAT	A1
B2	Se noteaza faptul ca imobilul are proprietar neidentificat.	A1

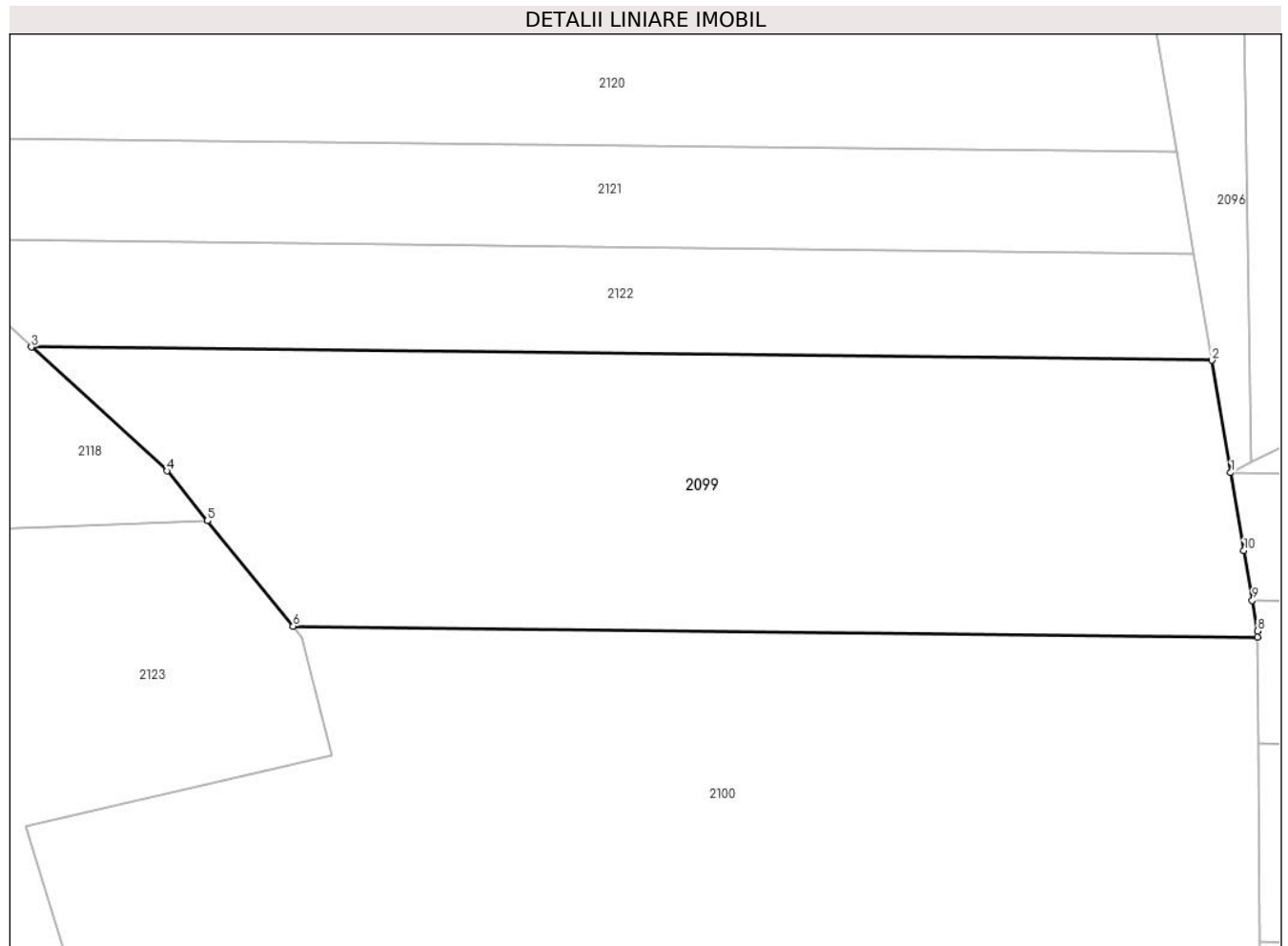
C. Partea III. SARCINI .

Inscrieri privind dezmembramintele dreptului de proprietate, drepturi reale de garanție și sarcini	Referințe
NU SUNT	

Teren

Nr cadastral	Suprafața (mp)*	Observații / Referințe
	6.500	

* Suprafața este determinată în planul de proiecție Stereo 70.



Date referitoare la teren

Crt	Categorie folosință	Intravilan	Suprafața (mp)	Tarla	Parcelă	Nr. topo	Observații / Referințe
1	padure	NU	6.500	16	1605/59	-	

Lungime Segmente

1) Valorile lungimilor segmentelor sunt obținute din proiecție în plan.

Punct început	X / Y	Punct sfârșit	X / Y	Lungime segment (** (m)
1	549.439,172 402.309,814	2	549.436,349 402.326,531	16.954
2	549.436,349 402.326,531	3	549.260,613 402.328,498	175.747
3	549.260,613 402.328,498	4	549.280,799 402.310,088	27.32
4	549.280,799 402.310,088	5	549.286,823 402.302,677	9.55
5	549.286,823 402.302,677	6	549.299,575 402.286,99	20.216

Punct început	X / Y	Punct sfârșit	X / Y	Lungime segment (** (m)
6	549.299,575 402.286,99	7	549.443,152 402.285,383	143.586
7	549.443,152 402.285,383	8	549.443,146 402.286,286	0.903
8	549.443,146 402.286,286	9	549.442,377 402.290,836	4.615
9	549.442,377 402.290,836	10	549.441,129 402.298,226	7.495
10	549.441,129 402.298,226	1	549.439,172 402.309,814	11.752

** Lungimile segmentelor sunt determinate în planul de proiecție Stereo 70 și sunt rotunjite la 1 milimetru.

*** Distanța dintre puncte este formată din segmente cumulate ce sunt mai mici decât valoarea 1 milimetru.

**DATE DESPRE IMOBILUL NR. 2100**

Oficiul de Cadastru și Publicitate Imobiliară PRAHOVA
Biroul de Cadastru și Publicitate Imobiliară Câmpina

A. Partea I. Descrierea imobilului

TEREN Extravilan

Adresa: Jud. Prahova

Nr. Crt	Nr cadastral Nr. topografic	Suprafața* (mp)	Observații / Referințe
A1		10.000	Sector cadastral:20 Teren neimprejmuit;

B. Partea II. Proprietari și acte

Inscrieri privitoare la dreptul de proprietate și alte drepturi reale		Referințe
/		
Act Administrativ nr. 45007, din 02/08/1995 emis de CJSDPAT PRAHOVA;		
B1	Intabulare, drept de PROPRIETATE, dobandit prin Reconstituire, cota actuala 1/1, cota initiala 1/1	A1
	1) MÎNDĂIANU V. MARIA 2) FRĂȚILĂ V. FELICIA	

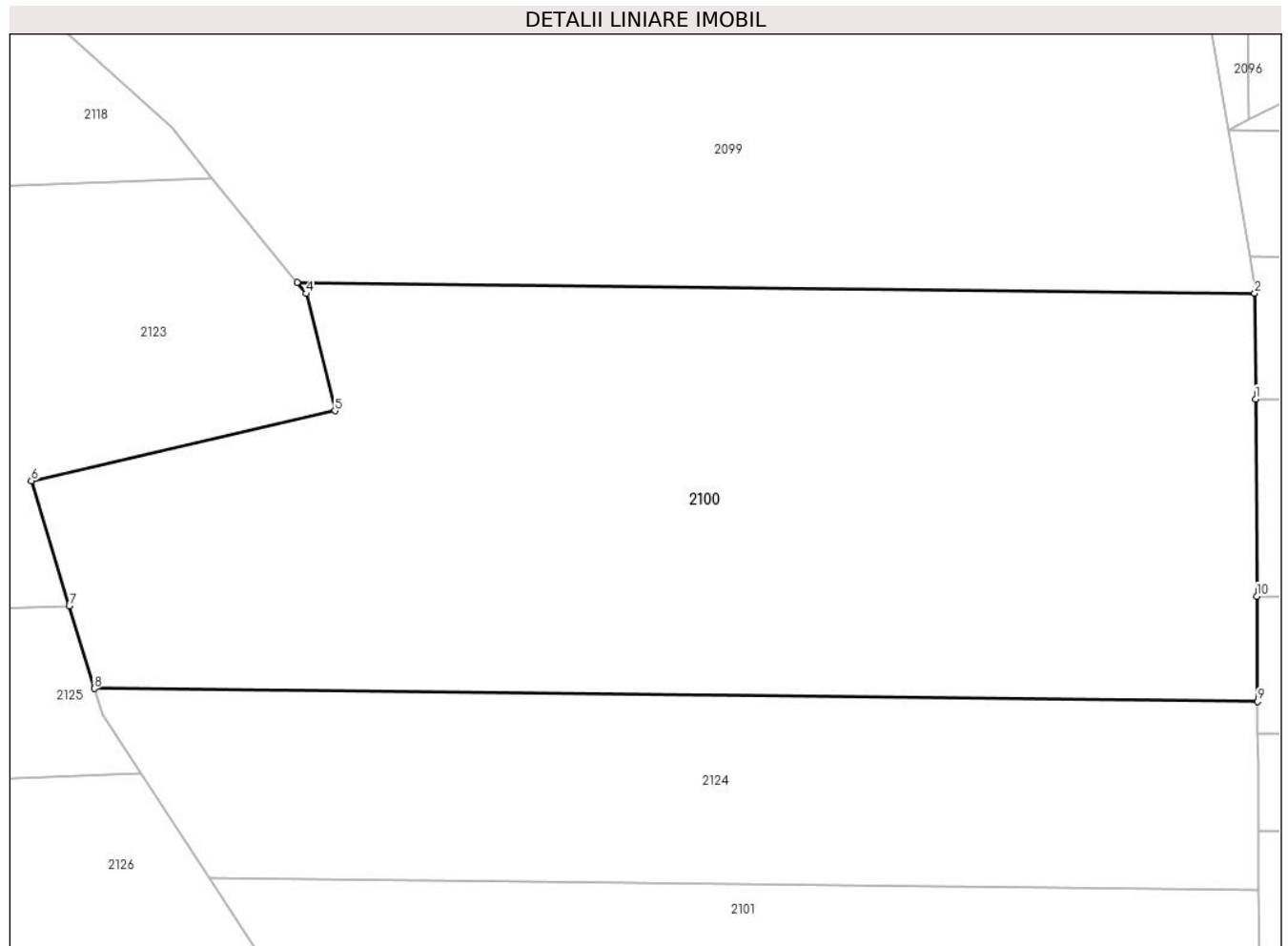
C. Partea III. SARCINI .

Inscrieri privind dezmembramintele dreptului de proprietate, drepturi reale de garanție și sarcini	Referințe
NU SUNT	

Teren

Nr cadastral	Suprafața (mp)*	Observații / Referințe
	10.000	

* Suprafața este determinată în planul de proiecție Stereo 70.



Date referitoare la teren

Crt	Categorie folosință	Intra vilan	Suprafața (mp)	Tarla	Parcelă	Nr. topo	Observații / Referințe
1	padure	NU	10.000	16	1605/58	-	

Lungime Segmente

1) Valorile lungimilor segmentelor sunt obținute din proiecție în plan.

Punct început	X / Y	Punct sfârșit	X / Y	Lungime segment (** (m)
1	549.443,262 402.269,547	2	549.443,152 402.285,383	15.836
2	549.443,152 402.285,383	3	549.299,575 402.286,99	143.586
3	549.299,575 402.286,99	4	549.300,921 402.285,335	2.133
4	549.300,921 402.285,335	5	549.305,249 402.267,785	18.076
5	549.305,249 402.267,785	6	549.259,751 402.257,317	46.687

Punct început	X / Y	Punct sfârșit	X / Y	Lungime segment (** (m)
6	549.259,751 402.257,317	7	549.265,422 402.238,614	19.544
7	549.265,422 402.238,614	8	549.269,18 402.226,22	12.951
8	549.269,18 402.226,22	9	549.443,576 402.224,268	174.407
9	549.443,576 402.224,268	10	549.443,466 402.240,025	15.757
10	549.443,466 402.240,025	1	549.443,262 402.269,547	29.523

** Lungimile segmentelor sunt determinate în planul de proiecție Stereo 70 și sunt rotunjite la 1 milimetru.

*** Distanța dintre puncte este formată din segmente cumulate ce sunt mai mici decât valoarea 1 milimetru.

**DATE DESPRE IMOBILUL NR. 2101**

Oficiul de Cadastru și Publicitate Imobiliară PRAHOVA
Biroul de Cadastru și Publicitate Imobiliară Câmpina

A. Partea I. Descrierea imobilului

TEREN Extravilan

Adresa: Jud. Prahova

Nr. Crt	Nr cadastral Nr. topografic	Suprafața* (mp)	Observații / Referințe
A1		5.000	Sector cadastral:20 Teren neimprejmuit;

B. Partea II. Proprietari și acte

Inscrieri privitoare la dreptul de proprietate și alte drepturi reale		Referințe
/		
Act Administrativ nr. 45030, din 02/08/1995 emis de CJSDPAT PRAHOVA;		
B1	Intabulare, drept de PROPRIETATE, dobandit prin Reconstituire, cota actuala 1/1, cota initiala 1/1 1) STANI GHE. ION	A1

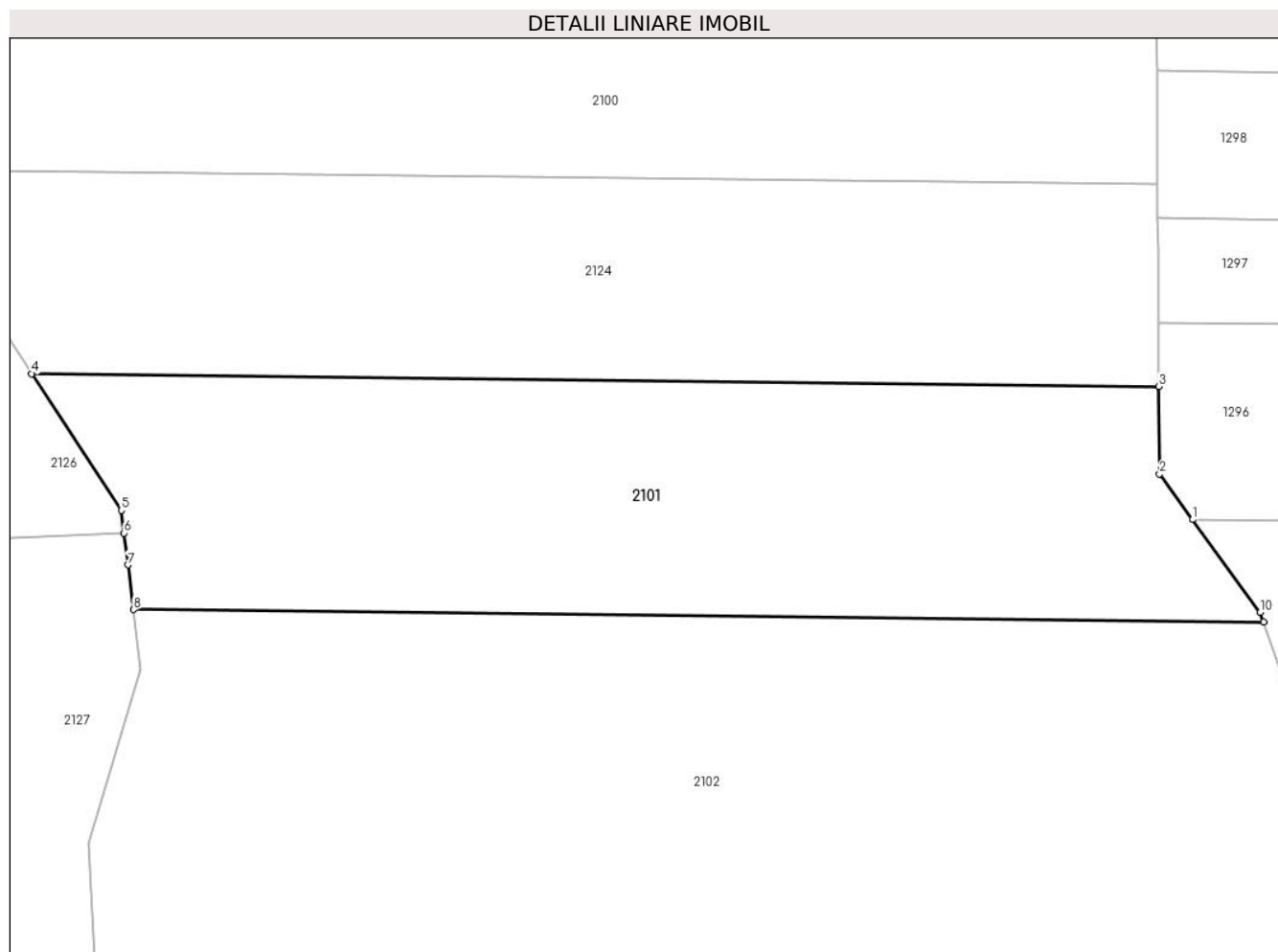
C. Partea III. SARCINI .

Inscrieri privind dezmembramintele dreptului de proprietate, drepturi reale de garanție și sarcini	Referințe
NU SUNT	

Teren

Nr cadastral	Suprafața (mp)*	Observații / Referințe
	5.000	

* Suprafața este determinată în planul de proiecție Stereo 70.



Date referitoare la teren

Crt	Categorie folosință	Intravilan	Suprafața (mp)	Tarla	Parcelă	Nr. topo	Observații / Referințe
1	padure	NU	5.000	16	1605/56	-	

Lungime Segmente

1) Valorile lungimilor segmentelor sunt obținute din proiecție în plan.

Punct început	X / Y	Punct sfârșit	X / Y	Lungime segment (** (m)
1	549.448,478 402.177,455	2	549.443,856 402.183,804	7.853
2	549.443,856 402.183,804	3	549.443,772 402.196,024	12.22
3	549.443,772 402.196,024	4	549.286,502 402.197,785	157.28
4	549.286,502 402.197,785	5	549.299,008 402.178,745	22.78
5	549.299,008 402.178,745	6	549.299,401 402.175,569	3.2

Punct început	X / Y	Punct sfârşit	X / Y	Lungime segment (** (m)
6	549.299,401 402.175,569	7	549.299,95 402.171,138	4.465
7	549.299,95 402.171,138	8	549.300,722 402.164,9	6.286
8	549.300,722 402.164,9	9	549.458,393 402.163,135	157.681
9	549.458,393 402.163,135	10	549.457,907 402.164,501	1.45
10	549.457,907 402.164,501	1	549.448,478 402.177,455	16.022

** Lungimile segmentelor sunt determinate în planul de proiecție Stereo 70 și sunt rotunjite la 1 milimetru.

*** Distanța dintre puncte este formată din segmente cumulate ce sunt mai mici decât valoarea 1 milimetru.

**DATE DESPRE IMOBILUL NR. 2102**

Oficiul de Cadastru și Publicitate Imobiliară PRAHOVA
Biroul de Cadastru și Publicitate Imobiliară Câmpina

A. Partea I. Descrierea imobilului

TEREN Extravilan

Adresa: Jud. Prahova

Nr. Crt	Nr cadastral Nr. topografic	Suprafața* (mp)	Observații / Referințe
A1		10.000	Sector cadastral:20 Teren neimprejmit;

B. Partea II. Proprietari și acte

Inscrieri privitoare la dreptul de proprietate și alte drepturi reale		Referințe
/		
Act Administrativ nr. 51917, din 18/12/1995 emis de CJSDPAT PRAHOVA;		
B1	Intabulare, drept de PROPRIETATE, dobandit prin Reconstituire, cota actuala 1/1, cota initiala 1/1	A1
	1) SERBAN GH. VASILA 2) COSMOIU I. ION 3) GORAN GH. AURELIAN 4) COSMOIU I. AURELIAN 5) BURLACU GH. MARIA	

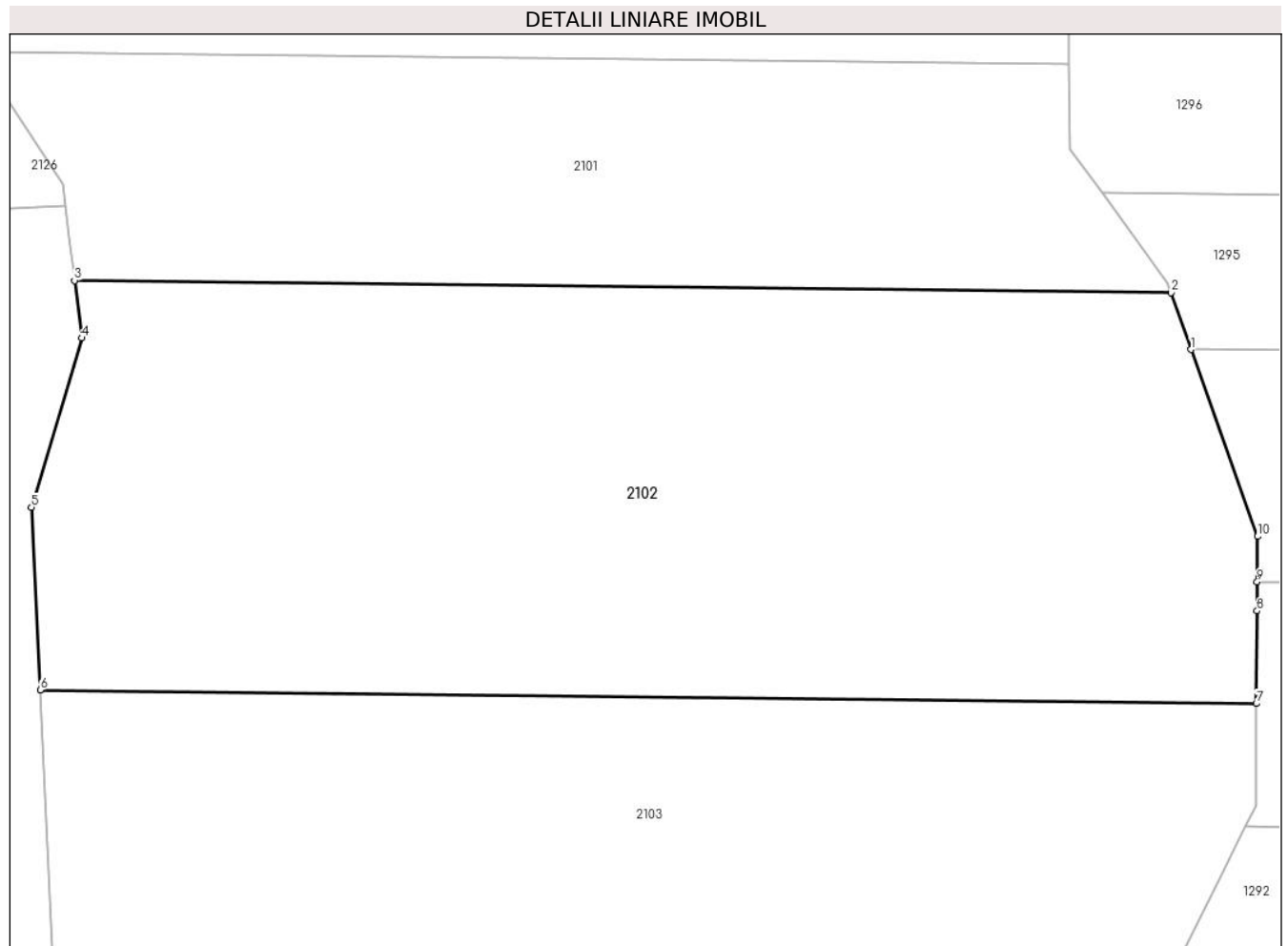
C. Partea III. SARCINI .

Inscrieri privind dezmembramintele dreptului de proprietate, drepturi reale de garanție și sarcini	Referințe
NU SUNT	

Teren

Nr cadastral	Suprafața (mp)*	Observații / Referințe
	10.000	

* Suprafața este determinată în planul de proiecție Stereo 70.



Date referitoare la teren

Crt	Categorie folosință	Intravilan	Suprafața (mp)	Tarla	Parcelă	Nr. topo	Observații / Referințe
1	padure	NU	10.000	16	1605/54	-	

Lungime Segmente

1) Valorile lungimilor segmentelor sunt obținute din proiecție în plan.

Punct început	X / Y	Punct sfârșit	X / Y	Lungime segment (** (m)
1	549.461,29 402.154,995	2	549.458,393 402.163,135	8.64
2	549.458,393 402.163,135	3	549.300,722 402.164,9	157.681
3	549.300,722 402.164,9	4	549.301,745 402.156,636	8.327
4	549.301,745 402.156,636	5	549.294,529 402.132,302	25.381
5	549.294,529 402.132,302	6	549.295,787 402.106,089	26.243

Punct început	X / Y	Punct sfârșit	X / Y	Lungime segment (** (m)
6	549.295,787 402.106,089	7	549.470,668 402.104,132	174.892
7	549.470,668 402.104,132	8	549.470,765 402.117,427	13.295
8	549.470,765 402.117,427	9	549.470,796 402.121,644	4.217
9	549.470,796 402.121,644	10	549.470,844 402.128,148	6.504
10	549.470,844 402.128,148	1	549.461,29 402.154,995	28.496

** Lungimile segmentelor sunt determinate în planul de proiecție Stereo 70 și sunt rotunjite la 1 milimetru.

*** Distanța dintre puncte este formată din segmente cumulate ce sunt mai mici decât valoarea 1 milimetru.

**DATE DESPRE IMOBILUL NR. 2103**

Oficiul de Cadastru și Publicitate Imobiliară PRAHOVA
Biroul de Cadastru și Publicitate Imobiliară Câmpina

A. Partea I. Descrierea imobilului

TEREN Extravilan

Adresa: Jud. Prahova

Nr. Crt	Nr cadastral Nr. topografic	Suprafața* (mp)	Observații / Referințe
A1		10.000	Sector cadastral:20 Teren neimprejmuit;

B. Partea II. Proprietari și acte

Inscrieri privitoare la dreptul de proprietate și alte drepturi reale	Referințe
/	
Act Administrativ nr. 45004, din 02/08/1995 emis de CJSDPAT PRAHOVA;	
B1	A1
Intabulare, drept de PROPRIETATE, dobandit prin Reconstituire, cota actuala 1/1, cota initiala 1/1	
1) MATEI P. ELENA 2) DUMITRACHE P. GHEORGHE 3) SIMION P. MARIA 4) DUMITRACHE I. SEVERA 5) CERNAT I. ANA 6) DUMITRACHE P. VASILE	

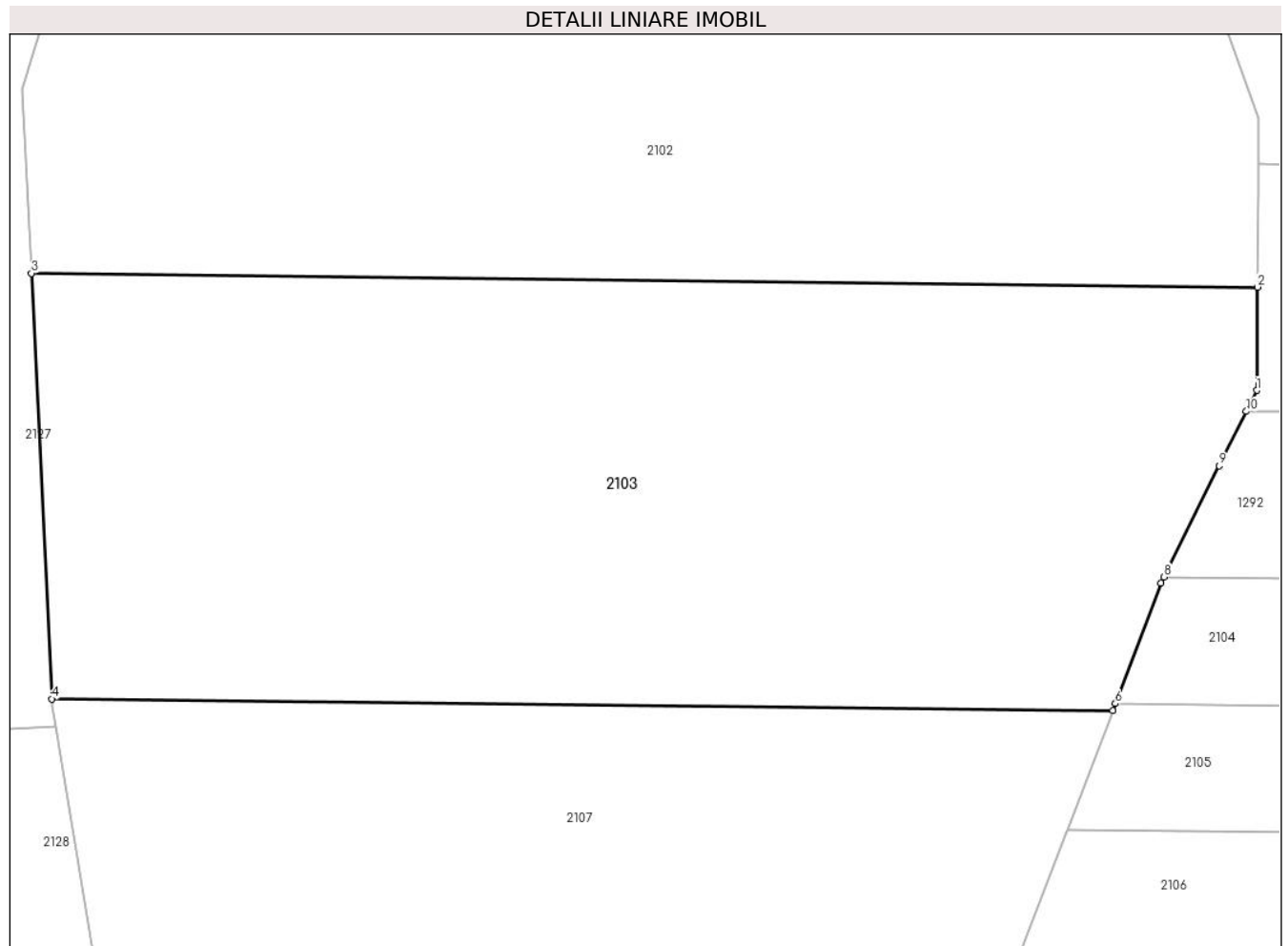
C. Partea III. SARCINI .

Inscrieri privind dezmembramintele dreptului de proprietate, drepturi reale de garanție și sarcini	Referințe
NU SUNT	

Teren

Nr cadastral	Suprafața (mp)*	Observații / Referințe
	10.000	

* Suprafața este determinată în planul de proiecție Stereo 70.



Date referitoare la teren

Crt	Categorie folosință	Intravilan	Suprafața (mp)	Tarla	Parcelă	Nr. topo	Observații / Referințe
1	padure	NU	10.000	16	1605/53	-	

Lungime Segmente

1) Valorile lungimilor segmentelor sunt obținute din proiecție în plan.

Punct început	X / Y	Punct sfârșit	X / Y	Lungime segment (** (m)
1	549.470,56 402.089,424	2	549.470,668 402.104,132	14.708
2	549.470,668 402.104,132	3	549.295,787 402.106,089	174.892
3	549.295,787 402.106,089	4	549.298,695 402.045,47	60.689
4	549.298,695 402.045,47	5	549.450,002 402.043,776	151.316
5	549.450,002 402.043,776	6	549.450,395 402.044,817	1.113

Punct început	X / Y	Punct sfârșit	X / Y	Lungime segment (** (m)
6	549.450,395 402.044,817	7	549.456,876 402.061,968	18.335
7	549.456,876 402.061,968	8	549.457,308 402.062,836	0.97
8	549.457,308 402.062,836	9	549.465,201 402.078,671	17.693
9	549.465,201 402.078,671	10	549.469,07 402.086,434	8.674
10	549.469,07 402.086,434	1	549.470,56 402.089,424	3.341

** Lungimile segmentelor sunt determinate în planul de proiecție Stereo 70 și sunt rotunjite la 1 milimetru.

*** Distanța dintre puncte este formată din segmente cumulate ce sunt mai mici decât valoarea 1 milimetru.

**DATE DESPRE IMOBILUL NR. 2104**

Oficiul de Cadastru și Publicitate Imobiliară PRAHOVA
Biroul de Cadastru și Publicitate Imobiliară Câmpina

A. Partea I. Descrierea imobilului

TEREN Extravilan

Adresa: Jud. Prahova

Nr. Crt	Nr cadastral Nr. topografic	Suprafața* (mp)	Observații / Referințe
A1		5.000	Sector cadastral:20 Teren neimprejmit;

B. Partea II. Proprietari și acte

Inscrieri privitoare la dreptul de proprietate și alte drepturi reale	Referințe
/	
Act Administrativ nr. 45016, din 02/08/1995 emis de CJSDPAT PRAHOVA;	
B1	A1
Intabulare, drept de PROPRIETATE, dobandit prin Reconstituire, cota actuala 1/1, cota initiala 1/1	
1) ENE M. VASILICA	
2) VOINEA I. ELISABETA	

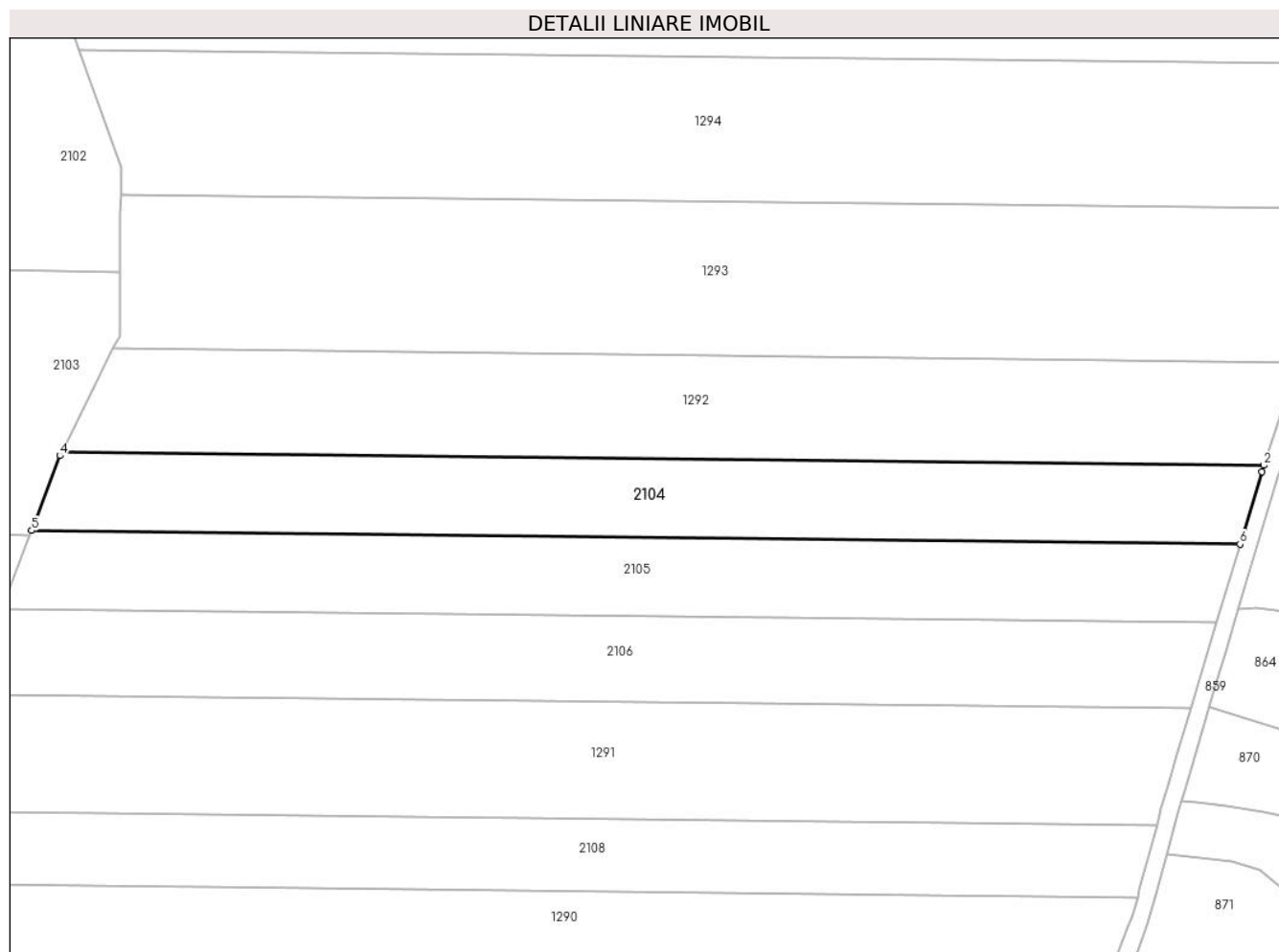
C. Partea III. SARCINI .

Inscrieri privind dezmembramintele dreptului de proprietate, drepturi reale de garanție și sarcini	Referințe
NU SUNT	

Teren

Nr cadastral	Suprafața (mp)*	Observații / Referințe
	5.000	

* Suprafața este determinată în planul de proiecție Stereo 70.



Date referitoare la teren

Crt	Categorie folosință	Intravilan	Suprafața (mp)	Tarla	Parcelă	Nr. topo	Observații / Referințe
1	padure	NU	5.000	16	1605/21	-	

Lungime Segmente

1) Valorile lungimilor segmentelor sunt obținute din proiecție în plan.

Punct început	X / Y	Punct sfârșit	X / Y	Lungime segment (** (m)
1	549.732,38 402.058,336	2	549.732,825 402.059,751	1.483
2	549.732,825 402.059,751	3	549.457,308 402.062,836	275.534
3	549.457,308 402.062,836	4	549.456,876 402.061,968	0.97
4	549.456,876 402.061,968	5	549.450,395 402.044,817	18.335
5	549.450,395 402.044,817	6	549.727,388 402.041,715	277.01

Punct început	X / Y	Punct sfârşit	X / Y	Lungime segment (** (m)
6	549.727,388 402.041,715	1	549.732,38 402.058,336	17.354

** Lungimile segmentelor sunt determinate în planul de proiecţie Stereo 70 şi sunt rotunjite la 1 milimetru.

*** Distanţa dintre puncte este formată din segmente cumulate ce sunt mai mici decât valoarea 1 milimetru.

**DATE DESPRE IMOBILUL NR. 2105**

Oficiul de Cadastru și Publicitate Imobiliară PRAHOVA
Biroul de Cadastru și Publicitate Imobiliară Câmpina

A. Partea I. Descrierea imobilului

TEREN Extravilan

Adresa: Jud. Prahova

Nr. Crt	Nr cadastral Nr. topografic	Suprafața* (mp)	Observații / Referințe
A1		5.000	Sector cadastral:20 Teren neimprejmuit;

B. Partea II. Proprietari și acte

Inscrieri privitoare la dreptul de proprietate și alte drepturi reale		Referințe
/		
Act Administrativ nr. 51902, din 08/12/1995 emis de CJSDPAT PRAHOVA;		
B1	Intabulare, drept de PROPRIETATE, dobandit prin Reconstituire, cota actuala 1/1, cota initiala 1/1 1) STANCIU I. CONSTANTIN	A1


C. Partea III. SARCINI .

Inscrieri privind dezmembramintele dreptului de proprietate, drepturi reale de garanție și sarcini	Referințe
NU SUNT	

Teren

Nr cadastral	Suprafața (mp)*	Observații / Referințe
	5.000	

* Suprafața este determinată în planul de proiecție Stereo 70.



Date referitoare la teren

Crt	Categorie folosință	Intra vilan	Suprafața (mp)	Tarla	Parcelă	Nr. topo	Observații / Referințe
1	padure	NU	5.000	16	1605/22	-	

Lungime Segmente

1) Valorile lungimilor segmentelor sunt obținute din proiecție în plan.

Punct început	X / Y	Punct sfârșit	X / Y	Lungime segment (** (m)
1	549.727,388 402.041,715	2	549.450,395 402.044,817	277.01
2	549.450,395 402.044,817	3	549.450,002 402.043,776	1.113
3	549.450,002 402.043,776	4	549.443,62 402.026,887	18.055
4	549.443,62 402.026,887	5	549.721,998 402.023,77	278.395
5	549.721,998 402.023,77	1	549.727,388 402.041,715	18.737

**** Lungimile segmentelor sunt determinate în planul de proiecție Stereo 70 și sunt rotunjite la 1 milimetru.**

***** Distanța dintre puncte este formată din segmente cumulate ce sunt mai mici decât valoarea 1 milimetru.**

**DATE DESPRE IMOBILUL NR. 2106**

Oficiul de Cadastru și Publicitate Imobiliară PRAHOVA
Biroul de Cadastru și Publicitate Imobiliară Câmpina

A. Partea I. Descrierea imobilului

TEREN Extravilan

Adresa: Jud. Prahova

Nr. Crt	Nr cadastral Nr. topografic	Suprafața* (mp)	Observații / Referințe
A1		5.500	Sector cadastral:20 Teren neimprejmuit;

B. Partea II. Proprietari și acte

Inscrieri privitoare la dreptul de proprietate și alte drepturi reale		Referințe
/		
Act Administrativ nr. 45022, din 02/08/1995 emis de CJSDPAT PRAHOVA;		
B1	Intabulare, drept de PROPRIETATE, dobandit prin Reconstituire, cota actuala 1/1, cota initiala 1/1 1) BOHÎLȚEANU T. ION 2) BOHÎLȚEANU T. ELISABETA 3) GAMAN T. MARIA	A1

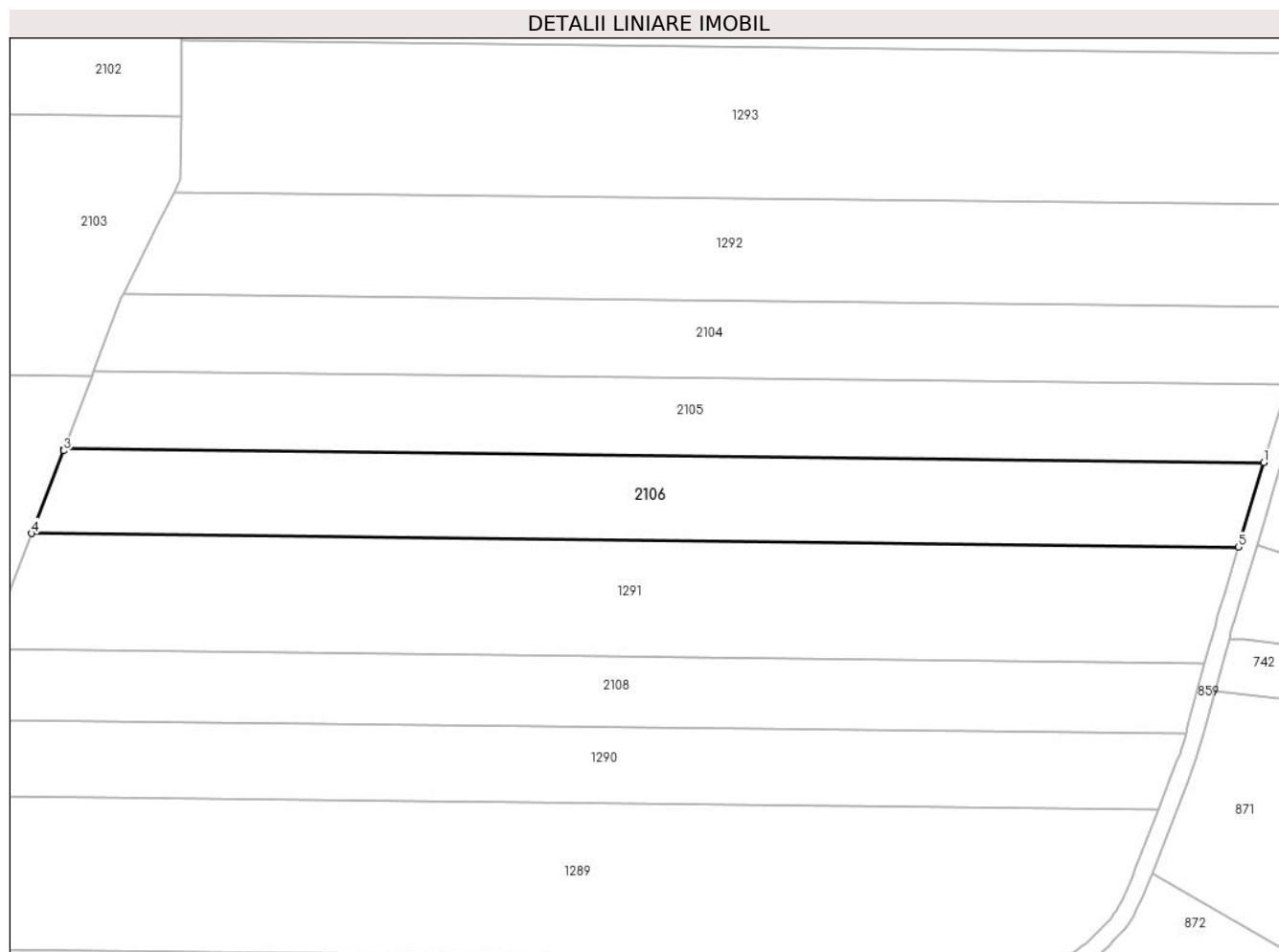
C. Partea III. SARCINI .

Inscrieri privind dezmembramintele dreptului de proprietate, drepturi reale de garanție și sarcini	Referințe
NU SUNT	

Teren

Nr cadastral	Suprafața (mp)*	Observații / Referințe
	5.500	

* Suprafața este determinată în planul de proiecție Stereo 70.



Date referitoare la teren

Crt	Categorie folosință	Intravilan	Suprafața (mp)	Tarla	Parcelă	Nr. topo	Observații / Referințe
1	padure	NU	5.500	16	1605/23	-	

Lungime Segmente

1) Valorile lungimilor segmentelor sunt obținute din proiecție în plan.

Punct început	X / Y	Punct sfârșit	X / Y	Lungime segment (** (m)
1	549.721,998 402.023,77	2	549.443,62 402.026,887	278.395
2	549.443,62 402.026,887	3	549.443,466 402.026,479	0.436
3	549.443,466 402.026,479	4	549.436,006 402.007,275	20.602
4	549.436,006 402.007,275	5	549.716,102 402.004,139	280.114
5	549.716,102 402.004,139	1	549.721,998 402.023,77	20.497

**** Lungimile segmentelor sunt determinate în planul de proiecție Stereo 70 și sunt rotunjite la 1 milimetru.**

***** Distanța dintre puncte este formată din segmente cumulate ce sunt mai mici decât valoarea 1 milimetru.**

**DATE DESPRE IMOBILUL NR. 2107**

Oficiul de Cadastru și Publicitate Imobiliară PRAHOVA
Biroul de Cadastru și Publicitate Imobiliară Câmpina

A. Partea I. Descrierea imobilului

TEREN Extravilan

Adresa: Jud. Prahova

Nr. Crt	Nr cadastral Nr. topografic	Suprafața* (mp)	Observații / Referințe
A1		10.000	Sector cadastral:20 Teren neimprejmuit;

B. Partea II. Proprietari și acte

Inscrieri privitoare la dreptul de proprietate și alte drepturi reale		Referințe
/		
Act Administrativ nr. 45003, din 02/08/1995 emis de CJSDPAT PRAHOVA;		
B1	Intabulare, drept de PROPRIETATE, dobandit prin Reconstituire, cota actuala 1/1, cota initiala 1/1 1) LAZĂR GR. GRIGORE	A1

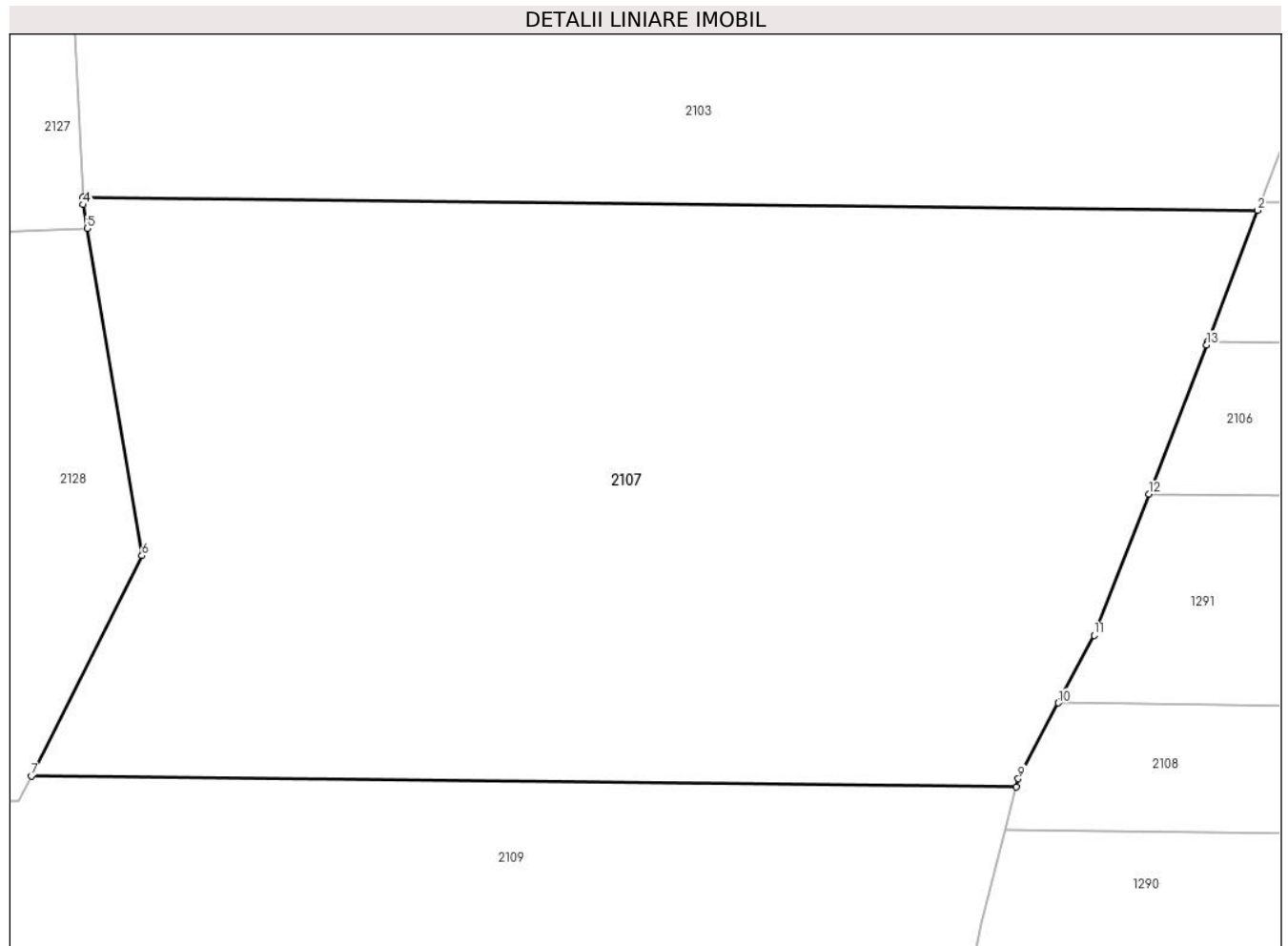
C. Partea III. SARCINI .

Inscrieri privind dezmembramintele dreptului de proprietate, drepturi reale de garanție și sarcini	Referințe
NU SUNT	

Teren

Nr cadastral	Suprafața (mp)*	Observații / Referințe
	10.000	

* Suprafața este determinată în planul de proiecție Stereo 70.



Date referitoare la teren

Crt	Categorie folosință	Intra vilan	Suprafața (mp)	Tarla	Parcelă	Nr. topo	Observații / Referințe
1	padure	NU	10.000	16	1605/52	-	

Lungime Segmente

1) Valorile lungimilor segmentelor sunt obținute din proiecție în plan.

Punct început	X / Y	Punct sfârșit	X / Y	Lungime segment (** (m)
1	549.443,62 402.026,887	2	549.450,002 402.043,776	18.055
2	549.450,002 402.043,776	3	549.298,695 402.045,47	151.316
3	549.298,695 402.045,47	4	549.298,74 402.044,514	0.957
4	549.298,74 402.044,514	5	549.299,25 402.041,466	3.09
5	549.299,25 402.041,466	6	549.306,289 401.999,354	42.696

Punct început	X / Y	Punct sfârşit	X / Y	Lungime segment (** (m)
6	549.306,289 401.999,354	7	549.292,06 401.971,032	31.695
7	549.292,06 401.971,032	8	549.418,918 401.969,612	126.866
8	549.418,918 401.969,612	9	549.419,183 401.970,66	1.081
9	549.419,183 401.970,66	10	549.424,344 401.980,411	11.033
10	549.424,344 401.980,411	11	549.428,948 401.989,109	9.841
11	549.428,948 401.989,109	12	549.436,006 402.007,275	19.489
12	549.436,006 402.007,275	13	549.443,466 402.026,479	20.602
13	549.443,466 402.026,479	1	549.443,62 402.026,887	0.436

** Lungimile segmentelor sunt determinate în planul de proiecție Stereo 70 și sunt rotunjite la 1 milimetru.

*** Distanța dintre puncte este formată din segmente cumulate ce sunt mai mici decât valoarea 1 milimetru.

**DATE DESPRE IMOBILUL NR. 2108**

Oficiul de Cadastru și Publicitate Imobiliară PRAHOVA
Biroul de Cadastru și Publicitate Imobiliară Câmpina

A. Partea I. Descrierea imobilului

TEREN Extravilan

Adresa: Jud. Prahova

Nr. Crt	Nr cadastral Nr. topografic	Suprafața* (mp)	Observații / Referințe
A1		4.700	Sector cadastral:20 Teren neimprejmuit;

B. Partea II. Proprietari și acte

Inscrieri privitoare la dreptul de proprietate și alte drepturi reale		Referințe
/		
Act Administrativ nr. 45017, din 02/08/1995 emis de CJSDPAT PRAHOVA;		
B1	Intabulare, drept de PROPRIETATE, dobandit prin Reconstituire, cota actuala 1/1, cota initiala 1/1	A1
	1) COSMOIU I. ELENA 2) CALUGARU I. VASILE 3) COSMOIU I. SEVERA 4) CALUGARU I. GHEORGHE	

C. Partea III. SARCINI .

Inscrieri privind dezmembramintele dreptului de proprietate, drepturi reale de garanție și sarcini	Referințe
NU SUNT	

Teren

Nr cadastral	Suprafața (mp)*	Observații / Referințe
	4.700	

* Suprafața este determinată în planul de proiecție Stereo 70.



Date referitoare la teren

Crt	Categorie folosință	Intravilan	Suprafața (mp)	Tarla	Parcelă	Nr. topo	Observații / Referințe
1	padure	NU	4.700	16	1605/25	-	

Lungime Segmente

1) Valorile lungimilor segmentelor sunt obținute din proiecție în plan.

Punct început	X / Y	Punct sfârșit	X / Y	Lungime segment (** (m)
1	549.704,395 401.962,631	2	549.708,323 401.977,231	15.119
2	549.708,323 401.977,231	3	549.424,344 401.980,411	283.997
3	549.424,344 401.980,411	4	549.419,183 401.970,66	11.033
4	549.419,183 401.970,66	5	549.418,918 401.969,612	1.081
5	549.418,918 401.969,612	6	549.417,507 401.964,038	5.75

Punct început	X / Y	Punct sfârșit	X / Y	Lungime segment (** (m)
6	549.417,507 401.964,038	7	549.703,897 401.960,832	286.408
7	549.703,897 401.960,832	1	549.704,395 401.962,631	1.867

** Lungimile segmentelor sunt determinate în planul de proiecție Stereo 70 și sunt rotunjite la 1 milimetru.

*** Distanța dintre puncte este formată din segmente cumulate ce sunt mai mici decât valoarea 1 milimetru.

**DATE DESPRE IMOBILUL NR. 2109**

Oficiul de Cadastru și Publicitate Imobiliară PRAHOVA
Biroul de Cadastru și Publicitate Imobiliară Câmpina

A. Partea I. Descrierea imobilului

TEREN Extravilan

Adresa: Jud. Prahova

Nr. Crt	Nr cadastral Nr. topografic	Suprafața* (mp)	Observații / Referințe
A1		5.000	Sector cadastral:20 Teren neimprejmuit;

B. Partea II. Proprietari și acte

Inscrieri privitoare la dreptul de proprietate și alte drepturi reale		Referințe
/		
Act Administrativ nr. 45026, din 02/08/1995 emis de CJSDPAT PRAHOVA;		
B1	Intabulare, drept de PROPRIETATE, dobandit prin Reconstituire, cota actuala 1/1, cota initiala 1/1 1) NECULA I. ION	A1

C. Partea III. SARCINI .

Inscrieri privind dezmembramintele dreptului de proprietate, drepturi reale de garanție și sarcini	Referințe
NU SUNT	

Teren

Nr cadastral	Suprafața (mp)*	Observații / Referințe
	5.000	

* Suprafața este determinată în planul de proiecție Stereo 70.



Date referitoare la teren

Crt	Categorie folosință	Intravilan	Suprafața (mp)	Tarla	Parcelă	Nr. topo	Observații / Referințe
1	padure	NU	5.000	16	1605/50	-	

Lungime Segmente

1) Valorile lungimilor segmentelor sunt obținute din proiecție în plan.

Punct început	X / Y	Punct sfârșit	X / Y	Lungime segment (** (m)
1	549.417,507 401.964,038	2	549.418,918 401.969,612	5.75
2	549.418,918 401.969,612	3	549.292,06 401.971,032	126.866
3	549.292,06 401.971,032	4	549.290,408 401.967,744	3.68
4	549.290,408 401.967,744	5	549.191,651 401.969,169	98.767
5	549.191,651 401.969,169	6	549.184,014 401.958,774	12.899

Punct început	X / Y	Punct sfârșit	X / Y	Lungime segment (** (m)
6	549.184,014 401.958,774	7	549.181,33 401.949,155	9.986
7	549.181,33 401.949,155	8	549.413,354 401.946,558	232.039
8	549.413,354 401.946,558	9	549.413,358 401.946,576	0.018
9	549.413,358 401.946,576	10	549.414,477 401.952,062	5.599
10	549.414,477 401.952,062	1	549.417,507 401.964,038	12.353

** Lungimile segmentelor sunt determinate în planul de proiecție Stereo 70 și sunt rotunjite la 1 milimetru.

*** Distanța dintre puncte este formată din segmente cumulate ce sunt mai mici decât valoarea 1 milimetru.

**DATE DESPRE IMOBILUL NR. 2110**

Oficiul de Cadastru și Publicitate Imobiliară PRAHOVA
Biroul de Cadastru și Publicitate Imobiliară Câmpina

A. Partea I. Descrierea imobilului

TEREN Extravilan

Adresa: Jud. Prahova

Nr. Crt	Nr cadastral Nr. topografic	Suprafața* (mp)	Observații / Referințe
A1		10.000	Sector cadastral:20 Teren neimprejmuit;

B. Partea II. Proprietari și acte

Inscrieri privitoare la dreptul de proprietate și alte drepturi reale	Referințe
/	
Act Administrativ nr. 45028, din 02/08/1995 emis de CJSDPAT PRAHOVA;	
B1	A1
Intabulare, drept de PROPRIETATE, dobandit prin Reconstituire, cota actuala 1/1, cota initiala 1/1	
1) LAZĂR ST. VICTORIA	

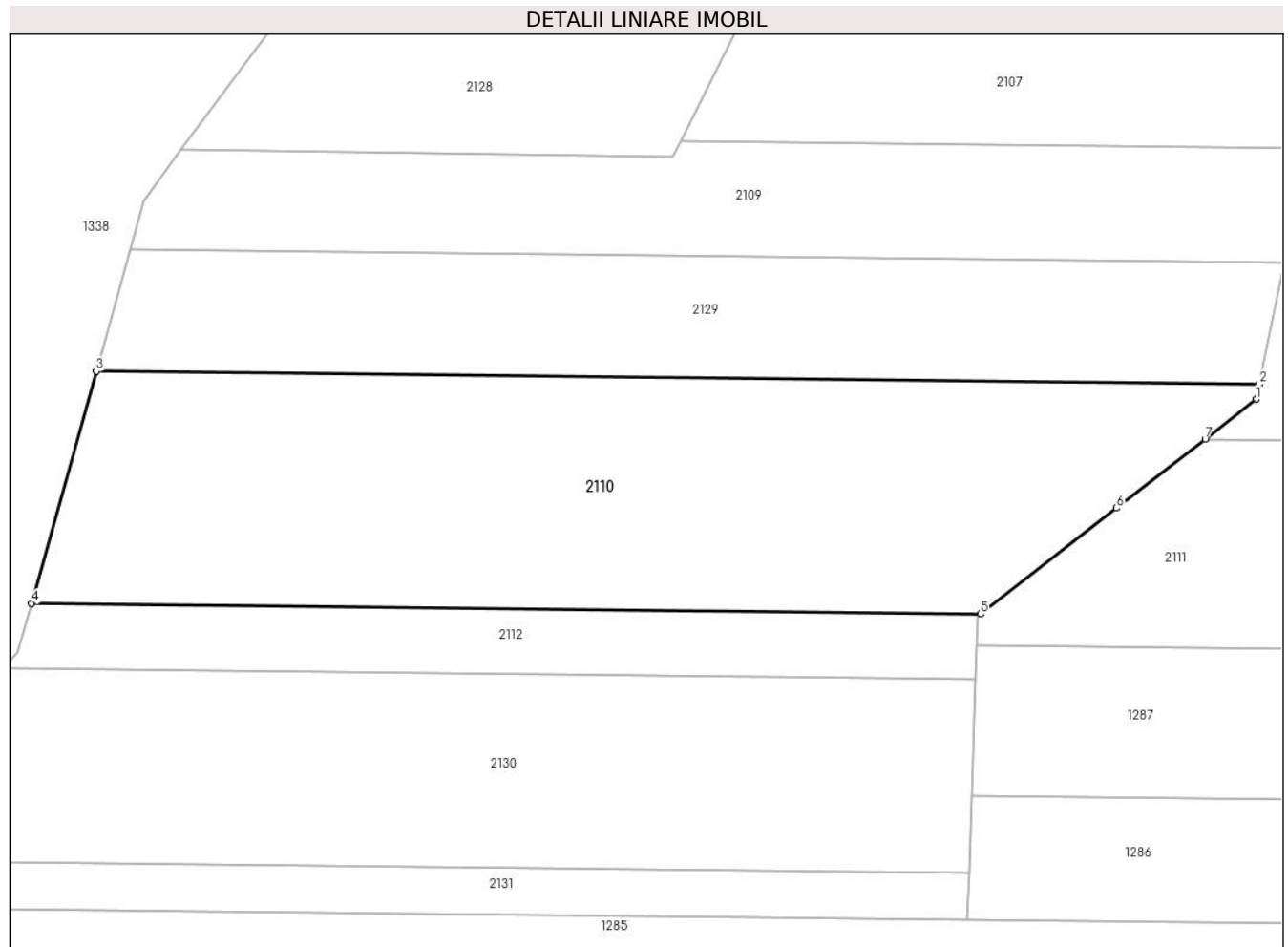
C. Partea III. SARCINI .

Inscrieri privind dezmembramintele dreptului de proprietate, drepturi reale de garanție și sarcini	Referințe
NU SUNT	

Teren

Nr cadastral	Suprafața (mp)*	Observații / Referințe
	10.000	

* Suprafața este determinată în planul de proiecție Stereo 70.



Date referitoare la teren

Crt	Categorie folosință	Intravilan	Suprafața (mp)	Tarla	Parcelă	Nr. topo	Observații / Referințe
1	padure	NU	10.000	16	1605/48	-	

Lungime Segmente

1) Valorile lungimilor segmentelor sunt obținute din proiecție în plan.

Punct început	X / Y	Punct sfârșit	X / Y	Lungime segment (** (m)
1	549.407,759 401.919,119	2	549.408,375 401.922,143	3.086
2	549.408,375 401.922,143	3	549.174,523 401.924,762	233.867
3	549.174,523 401.924,762	4	549.161,512 401.878,136	48.407
4	549.161,512 401.878,136	5	549.352,255 401.876,001	190.755
5	549.352,255 401.876,001	6	549.379,623 401.897,262	34.656

Punct început	X / Y	Punct sfârșit	X / Y	Lungime segment (** (m)
6	549.379,623 401.897,262	7	549.397,445 401.911,107	22.568
7	549.397,445 401.911,107	1	549.407,759 401.919,119	13.06

** Lungimile segmentelor sunt determinate în planul de proiecție Stereo 70 și sunt rotunjite la 1 milimetru.

*** Distanța dintre puncte este formată din segmente cumulate ce sunt mai mici decât valoarea 1 milimetru.

**DATE DESPRE IMOBILUL NR. 2111**

Oficiul de Cadastru și Publicitate Imobiliară PRAHOVA
Biroul de Cadastru și Publicitate Imobiliară Câmpina

A. Partea I. Descrierea imobilului

TEREN Extravilan

Adresa: Jud. Prahova

Nr. Crt	Nr cadastral Nr. topografic	Suprafața* (mp)	Observații / Referințe
A1		6.500	Sector cadastral:20 Teren neimprejmuit;

B. Partea II. Proprietari și acte

Inscrieri privitoare la dreptul de proprietate și alte drepturi reale		Referințe
/		
Act Administrativ nr. 45066, din 10/10/1995 emis de CJSDPAT PRAHOVA;		
B1	Intabulare, drept de PROPRIETATE, dobandit prin Reconstituire, cota actuala 1/1, cota initiala 1/1 1) BOROȘ GH. VASILICA	A1

C. Partea III. SARCINI .

Inscrieri privind dezmembramintele dreptului de proprietate, drepturi reale de garanție și sarcini	Referințe
NU SUNT	

Teren

Nr cadastral	Suprafața (mp)*	Observații / Referințe
	6.500	

* Suprafața este determinată în planul de proiecție Stereo 70.



Date referitoare la teren

Crt	Categorie folosință	Intravilan	Suprafața (mp)	Tarla	Parcelă	Nr. topo	Observații / Referințe
1	padure	NU	6.500	16	1605/28	-	

Lungime Segmente

1) Valorile lungimilor segmentelor sunt obținute din proiecție în plan.

Punct început	X / Y	Punct sfârșit	X / Y	Lungime segment (** (m)
1	549.397,445 401.911,107	2	549.379,623 401.897,262	22.568
2	549.379,623 401.897,262	3	549.352,255 401.876,001	34.656
3	549.352,255 401.876,001	4	549.351,663 401.875,541	0.75
4	549.351,663 401.875,541	5	549.351,474 401.869,728	5.816
5	549.351,474 401.869,728	6	549.526,653 401.867,767	175.19

Punct început	X / Y	Punct sfârșit	X / Y	Lungime segment (** (m)
6	549.526,653 401.867,767	7	549.526,387 401.909,663	41.897
7	549.526,387 401.909,663	1	549.397,445 401.911,107	128.95

** Lungimile segmentelor sunt determinate în planul de proiecție Stereo 70 și sunt rotunjite la 1 milimetru.

*** Distanța dintre puncte este formată din segmente cumulate ce sunt mai mici decât valoarea 1 milimetru.

**DATE DESPRE IMOBILUL NR. 2112**

Oficiul de Cadastru și Publicitate Imobiliară PRAHOVA
Biroul de Cadastru și Publicitate Imobiliară Câmpina

A. Partea I. Descrierea imobilului

TEREN Extravilan

Adresa: Jud. Prahova

Nr. Crt	Nr cadastral Nr. topografic	Suprafața* (mp)	Observații / Referințe
A1		2.500	Sector cadastral:20 Teren neimprejmuit;

B. Partea II. Proprietari și acte

Inscrieri privitoare la dreptul de proprietate și alte drepturi reale		Referințe
/		
Act Administrativ nr. 45021, din 02/08/1995 emis de CJSDPAT PRAHOVA;		
B1	Intabulare, drept de PROPRIETATE, dobandit prin Reconstituire, cota actuala 1/1, cota initiala 1/1 1) SIMION I. VASILICA	A1

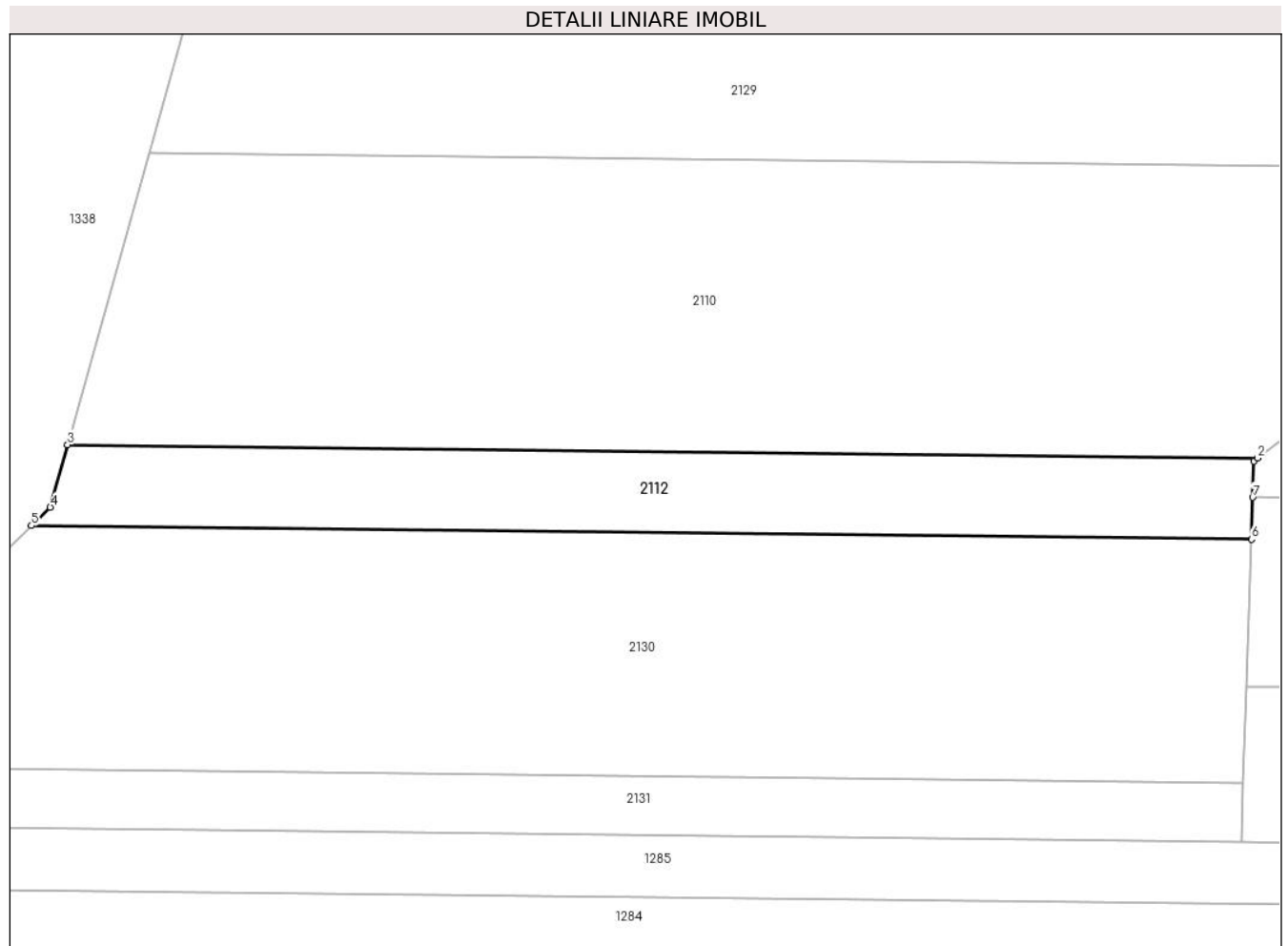
C. Partea III. SARCINI .

Inscrieri privind dezmembramintele dreptului de proprietate, drepturi reale de garanție și sarcini	Referințe
NU SUNT	

Teren

Nr cadastral	Suprafața (mp)*	Observații / Referințe
	2.500	

* Suprafața este determinată în planul de proiecție Stereo 70.



Date referitoare la teren

Crt	Categorie folosință	Intravilan	Suprafața (mp)	Tarla	Parcelă	Nr. topo	Observații / Referințe
1	padure	NU	2.500	16	1605/47	-	

Lungime Segmente

1) Valorile lungimilor segmentelor sunt obținute din proiecție în plan.

Punct început	X / Y	Punct sfârșit	X / Y	Lungime segment (** (m)
1	549.351,663 401.875,541	2	549.352,255 401.876,001	0.75
2	549.352,255 401.876,001	3	549.161,512 401.878,136	190.755
3	549.161,512 401.878,136	4	549.158,723 401.868,142	10.376
4	549.158,723 401.868,142	5	549.155,7 401.865,182	4.231
5	549.155,7 401.865,182	6	549.351,255 401.862,993	195.567

Punct început	X / Y	Punct sfârșit	X / Y	Lungime segment (** (m)
6	549.351,255 401.862,993	7	549.351,474 401.869,728	6.739
7	549.351,474 401.869,728	1	549.351,663 401.875,541	5.816

** Lungimile segmentelor sunt determinate în planul de proiecție Stereo 70 și sunt rotunjite la 1 milimetru.

*** Distanța dintre puncte este formată din segmente cumulate ce sunt mai mici decât valoarea 1 milimetru.

**DATE DESPRE IMOBILUL NR. 2113**

Oficiul de Cadastru și Publicitate Imobiliară PRAHOVA
Biroul de Cadastru și Publicitate Imobiliară Câmpina

A. Partea I. Descrierea imobilului

TEREN Extravilan

Adresa: Jud. Prahova

Nr. Crt	Nr cadastral Nr. topografic	Suprafața* (mp)	Observații / Referințe
A1		29.200	Sector cadastral:20 Teren neimprejmuț;

B. Partea II. Proprietari și acte

Inscrieri privitoare la dreptul de proprietate și alte drepturi reale		Referințe
/		
Act Administrativ nr. 4, din 27/09/2002 emis de CJSDPAT PRAHOVA;		
B1	Intabulare, drept de PROPRIETATE, dobandit prin Reconstituire, cota actuala 1/1, cota initiala 1/1	A1
	1) DUMITRACHE MIRON 2) DUMITRACHE I. VICTOR 3) NEDELCU VASILCA 4) DUMITRACHE N. VICTOR 5) STOICA MARIA 6) DUMITRACHE ION 7) DUMITRACHE C. CONSTANTIN 8) SENDROIU FLOAREA 9) DUMITRACHE MIREL	

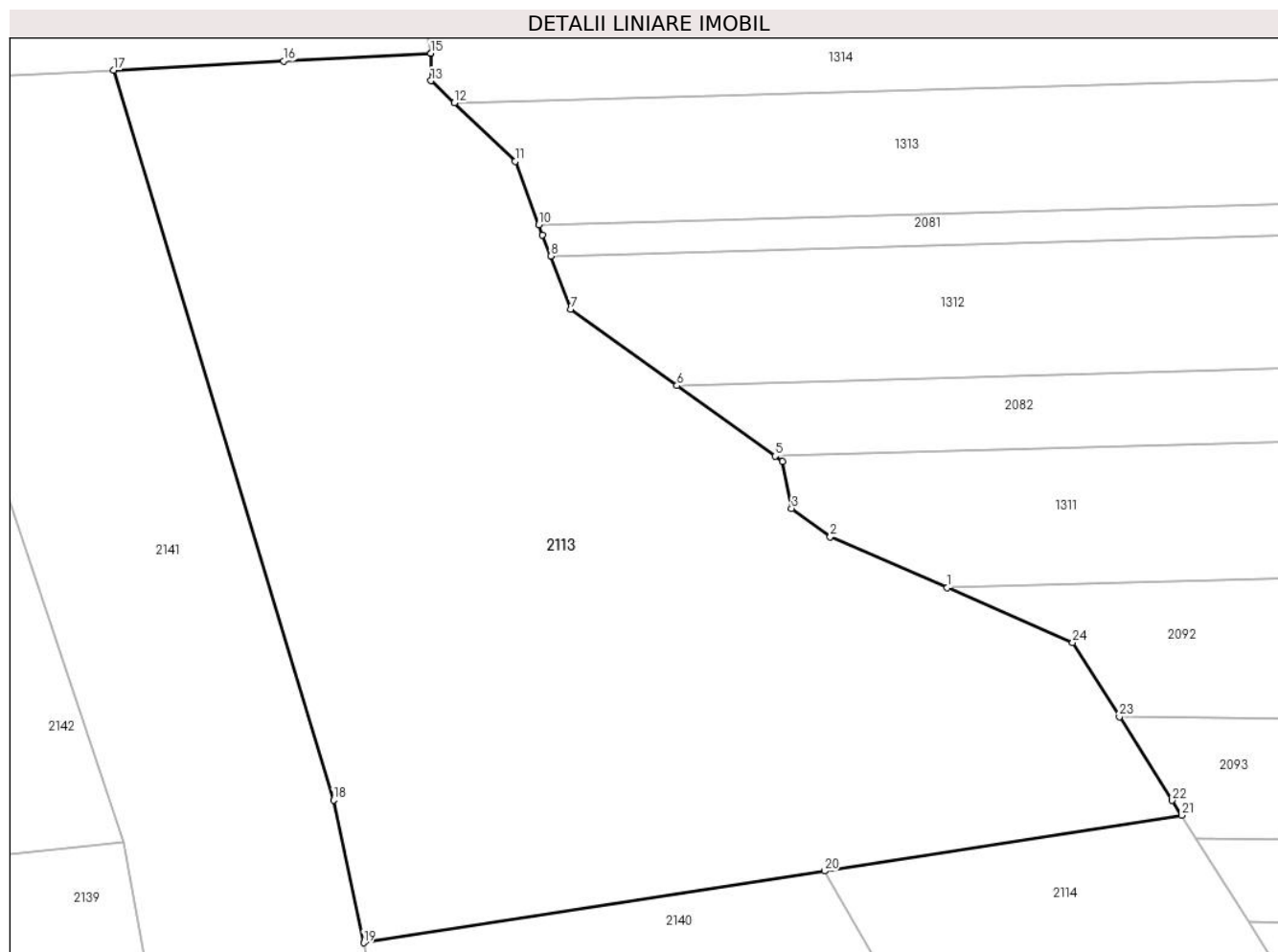
C. Partea III. SARCINI .

Inscrieri privind dezmembramintele dreptului de proprietate, drepturi reale de garanție și sarcini	Referințe
NU SUNT	

Teren

Nr cadastral	Suprafața (mp)*	Observații / Referințe
	29.200	

* Suprafața este determinată în planul de proiecție Stereo 70.



Date referitoare la teren

Crt	Categorie folosință	Intravilan	Suprafața (mp)	Tarla	Parcelă	Nr. topo	Observații / Referințe
1	padure	NU	29.200	16	1605/93	-	

Lungime Segmente

1) Valorile lungimilor segmentelor sunt obținute din proiecție în plan.

Punct început	X / Y	Punct sfârșit	X / Y	Lungime segment (** (m)
1	549.113,116 402.625,232	2	549.083,942 402.637,953	31.827
3	549.074,266 402.644,988	4	549.071,992 402.656,71	11.941
5	549.070,134 402.658,045	6	549.045,653 402.675,637	30.146
7	549.019,119 402.694,704	8	549.014,161 402.707,909	14.105
9	549.012,166 402.713,222	10	549.011,213 402.715,758	2.709

Punct început	X / Y	Punct sfârșit	X / Y	Lungime segment (** (m)
2	549.083,942 402.637,953	3	549.074,266 402.644,988	11.963
4	549.071,992 402.656,71	5	549.070,134 402.658,045	2.288
6	549.045,653 402.675,637	7	549.019,119 402.694,704	32.674
8	549.014,161 402.707,909	9	549.012,166 402.713,222	5.675
10	549.011,213 402.715,758	11	549.005,287 402.731,539	16.857

Punct început	X / Y	Punct sfârşit	X / Y	Lungime segment (** (m)
11	549.005,287 402.731,539	12	548.990,077 402.746,087	21.047
13	548.984,295 402.751,617	14	548.984,295 402.758,476	6.859
15	548.984,205 402.758,471	16	548.947,517 402.756,508	36.74
17	548.905,134 402.754,241	18	548.959,994 402.572,316	190.017
19	548.967,513 402.536,733	20	549.082,489 402.554,635	116.361
21	549.171,591 402.568,508	22	549.169,243 402.572,225	4.396
23	549.156,055 402.593,105	24	549.144,37 402.611,604	21.88

Punct început	X / Y	Punct sfârşit	X / Y	Lungime segment (** (m)
12	548.990,077 402.746,087	13	548.984,295 402.751,617	8.001
14	548.984,295 402.758,476	15	548.984,205 402.758,471	0.09
16	548.947,517 402.756,508	17	548.905,134 402.754,241	42.444
18	548.959,994 402.572,316	19	548.967,513 402.536,733	36.369
20	549.082,489 402.554,635	21	549.171,591 402.568,508	90.176
22	549.169,243 402.572,225	23	549.156,055 402.593,105	24.696
24	549.144,37 402.611,604	1	549.113,116 402.625,232	34.096

** Lungimile segmentelor sunt determinate în planul de proiecție Stereo 70 și sunt rotunjite la 1 milimetru.

*** Distanța dintre puncte este formată din segmente cumulate ce sunt mai mici decât valoarea 1 milimetru.

**DATE DESPRE IMOBILUL NR. 2114**

Oficiul de Cadastru și Publicitate Imobiliară PRAHOVA
Biroul de Cadastru și Publicitate Imobiliară Câmpina

A. Partea I. Descrierea imobilului

TEREN Extravilan

Adresa: Jud. Prahova

Nr. Crt	Nr cadastral Nr. topografic	Suprafața* (mp)	Observații / Referințe
A1		5.000	Sector cadastral:20 Teren neimpregmuit;

B. Partea II. Proprietari și acte

Inscrieri privitoare la dreptul de proprietate și alte drepturi reale		Referințe
/		
Act Administrativ nr. 3, din 27/09/2002 emis de CJSDPAT PRAHOVA;		
B1	Intabulare, drept de PROPRIETATE, dobandit prin Reconstituire, cota actuala 1/1, cota initiala 1/1 1) SERBAN VASILA 2) COSMOIU AURELIAN 3) GORAN AURELIAN 4) COSMOIU MARIA TEREZIA 5) BURLACU MARIA	A1

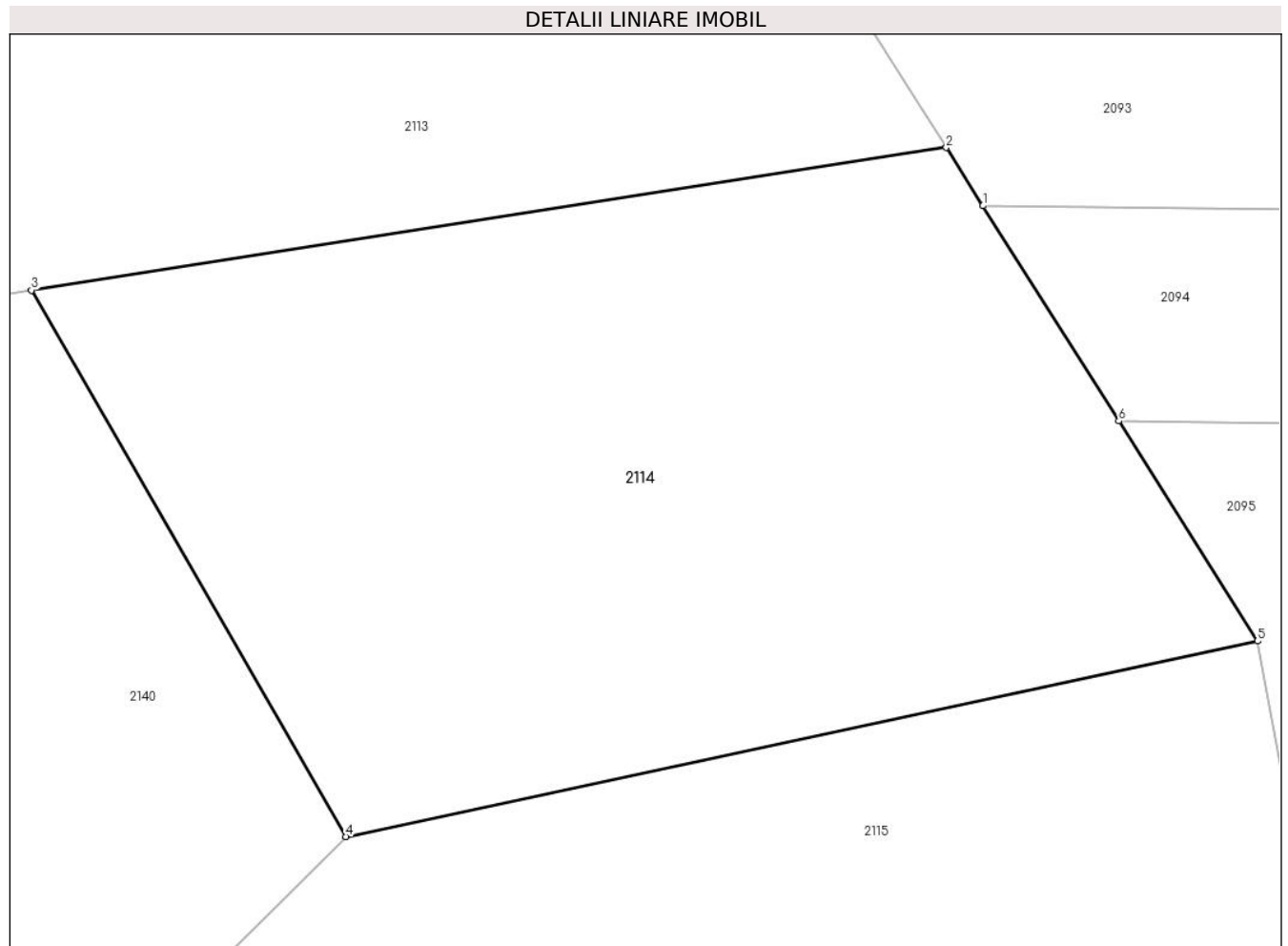
C. Partea III. SARCINI .

Inscrieri privind dezmembramintele dreptului de proprietate, drepturi reale de garanție și sarcini	Referințe
NU SUNT	

Teren

Nr cadastral	Suprafața (mp)*	Observații / Referințe
	5.000	

* Suprafața este determinată în planul de proiecție Stereo 70.



Date referitoare la teren

Crt	Categorie folosință	Intravilan	Suprafața (mp)	Tarla	Parcelă	Nr. topo	Observații / Referințe
1	padure	NU	5.000	16	1605/94	-	

Lungime Segmente

1) Valorile lungimilor segmentelor sunt obținute din proiecție în plan.

Punct început	X / Y	Punct sfârșit	X / Y	Lungime segment (** (m)
1	549.175,169 402.562,844	2	549.171,591 402.568,508	6.699
2	549.171,591 402.568,508	3	549.082,489 402.554,635	90.176
3	549.082,489 402.554,635	4	549.113,128 402.501,483	61.35
4	549.113,128 402.501,483	5	549.201,915 402.520,501	90.801
5	549.201,915 402.520,501	6	549.188,393 402.541,908	25.32

Punct început	X / Y	Punct sfârşit	X / Y	Lungime segment (** (m)
6	549.188,393 402.541,908	1	549.175,169 402.562,844	24.763

** Lungimile segmentelor sunt determinate în planul de proiecţie Stereo 70 şi sunt rotunjite la 1 milimetru.

*** Distanţa dintre puncte este formată din segmente cumulate ce sunt mai mici decât valoarea 1 milimetru.

**DATE DESPRE IMOBILUL NR. 2115**

Oficiul de Cadastru și Publicitate Imobiliară PRAHOVA
Biroul de Cadastru și Publicitate Imobiliară Câmpina

A. Partea I. Descrierea imobilului

TEREN Extravilan

Adresa: Jud. Prahova

Nr. Crt	Nr cadastral Nr. topografic	Suprafața* (mp)	Observații / Referințe
A1		36.500	Sector cadastral:20 Teren neimprejmuit;

B. Partea II. Proprietari și acte

Inscrieri privitoare la dreptul de proprietate și alte drepturi reale		Referințe
/		
Act Administrativ nr. 21, din 27/09/2002 emis de CJSDPAT PRAHOVA;		
B1	Intabulare, drept de PROPRIETATE, dobandit prin Reconstituire, cota actuala 1/1, cota initiala 1/1 1) LAZAR MIRCEA 2) LAZAR ION 3) OANCEA GEORGETA	A1

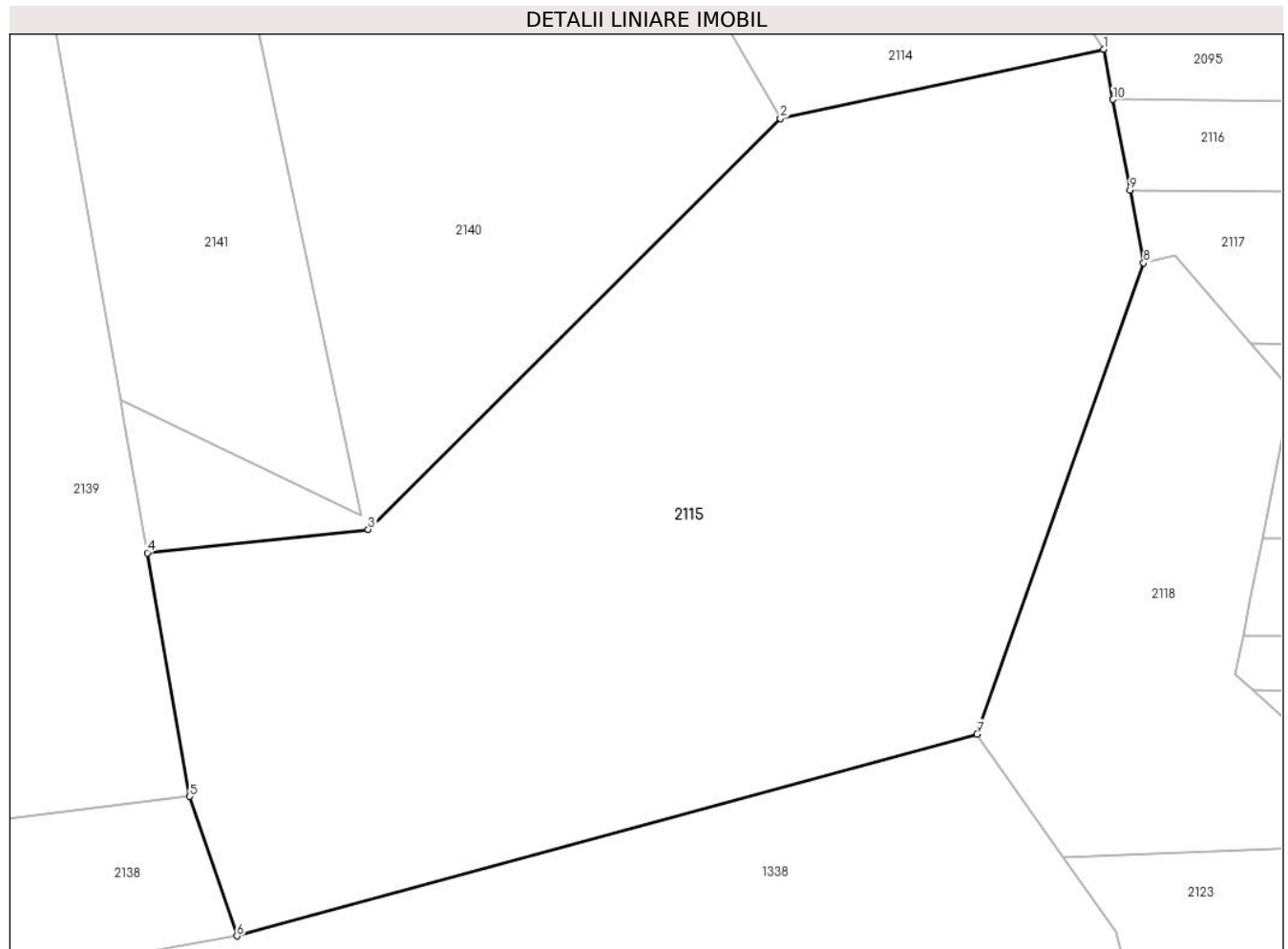
C. Partea III. SARCINI .

Inscrieri privind dezmembramintele dreptului de proprietate, drepturi reale de garanție și sarcini	Referințe
NU SUNT	

Teren

Nr cadastral	Suprafața (mp)*	Observații / Referințe
	36.500	

* Suprafața este determinată în planul de proiecție Stereo 70.



Date referitoare la teren

Crt	Categorie folosință	Intravilan	Suprafața (mp)	Tarla	Parcelă	Nr. topo	Observații / Referințe
1	padure	NU	36.500	16	1605/95	-	

Lungime Segmente

1) Valorile lungimilor segmentelor sunt obținute din proiecție în plan.

Punct început	X / Y	Punct sfârșit	X / Y	Lungime segment (** (m)
1	549.201,915 402.520,501	2	549.113,128 402.501,483	90.801
2	549.113,128 402.501,483	3	548.999,901 402.388,727	159.794
3	548.999,901 402.388,727	4	548.939,188 402.382,27	61.055
4	548.939,188 402.382,27	5	548.950,883 402.315,424	67.861
5	548.950,883 402.315,424	6	548.963,788 402.277,13	40.41

Punct început	X / Y	Punct sfârșit	X / Y	Lungime segment (** (m)
6	548.963,788 402.277,13	7	549.167,137 402.332,54	210.763
7	549.167,137 402.332,54	8	549.212,902 402.461,838	137.158
8	549.212,902 402.461,838	9	549.209,156 402.481,838	20.348
9	549.209,156 402.481,838	10	549.204,5 402.506,695	25.289
10	549.204,5 402.506,695	1	549.201,915 402.520,501	14.046

** Lungimile segmentelor sunt determinate în planul de proiecție Stereo 70 și sunt rotunjite la 1 milimetru.

*** Distanța dintre puncte este formată din segmente cumulate ce sunt mai mici decât valoarea 1 milimetru.

**DATE DESPRE IMOBILUL NR. 2116**

Oficiul de Cadastru și Publicitate Imobiliară PRAHOVA
Biroul de Cadastru și Publicitate Imobiliară Câmpina

A. Partea I. Descrierea imobilului

TEREN Extravilan

Adresa: Jud. Prahova

Nr. Crt	Nr cadastral Nr. topografic	Suprafața* (mp)	Observații / Referințe
A1		5.000	Sector cadastral:20 Teren neimprejmuit;

B. Partea II. Proprietari și acte

Inscrieri privitoare la dreptul de proprietate și alte drepturi reale		Referințe
/		
Act Administrativ nr. 51931, din 15/12/1995 emis de CJSDPAT PRAHOVA;		
B1	Intabulare, drept de PROPRIETATE, dobandit prin Reconstituire, cota actuala 1/1, cota initiala 1/1 1) BUJOR I. VASILICA 2) BOHILTEA I. ION 3) POSTELNICU I. ERICA	A1

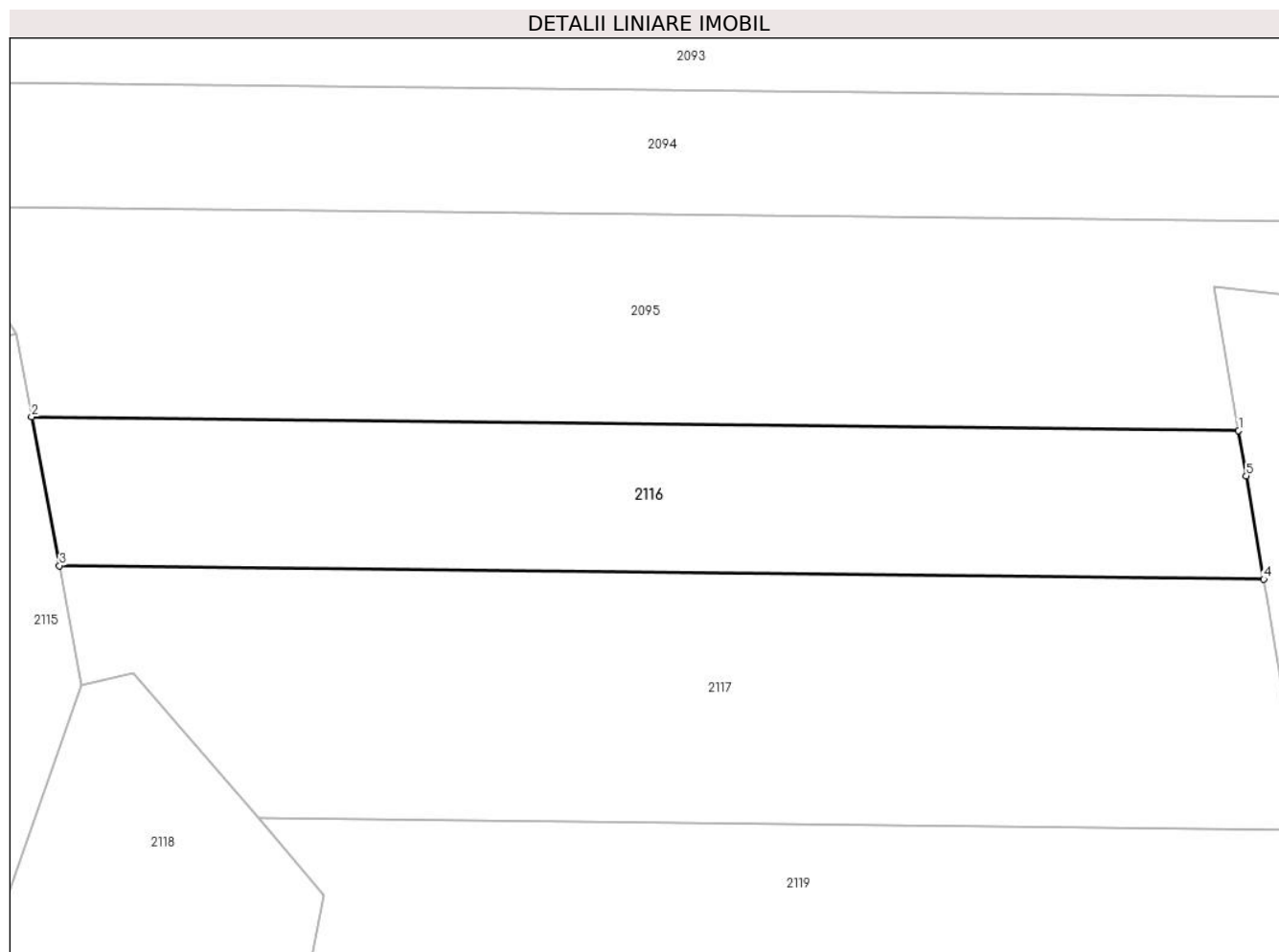
C. Partea III. SARCINI .

Inscrieri privind dezmembramintele dreptului de proprietate, drepturi reale de garanție și sarcini	Referințe
NU SUNT	

Teren

Nr cadastral	Suprafața (mp)*	Observații / Referințe
	5.000	

* Suprafața este determinată în planul de proiecție Stereo 70.



Date referitoare la teren

Crt	Categorie folosință	Intra vilan	Suprafața (mp)	Tarla	Parcelă	Nr. topo	Observații / Referințe
1	padure	NU	5.000	16	1605/69	-	

Lungime Segmente

1) Valorile lungimilor segmentelor sunt obținute din proiecție în plan.

Punct început	X / Y	Punct sfârșit	X / Y	Lungime segment (** (m)
1	549.406,306 402.504,436	2	549.204,5 402.506,695	201.819
2	549.204,5 402.506,695	3	549.209,156 402.481,838	25.289
3	549.209,156 402.481,838	4	549.410,502 402.479,584	201.359
4	549.410,502 402.479,584	5	549.407,593 402.496,81	17.47
5	549.407,593 402.496,81	1	549.406,306 402.504,436	7.734

**** Lungimile segmentelor sunt determinate în planul de proiecție Stereo 70 și sunt rotunjite la 1 milimetru.**

***** Distanța dintre puncte este formată din segmente cumulate ce sunt mai mici decât valoarea 1 milimetru.**

**DATE DESPRE IMOBILUL NR. 2117**

Oficiul de Cadastru și Publicitate Imobiliară PRAHOVA
Biroul de Cadastru și Publicitate Imobiliară Câmpina

A. Partea I. Descrierea imobilului

TEREN Extravilan

Adresa: Jud. Prahova

Nr. Crt	Nr cadastral Nr. topografic	Suprafața* (mp)	Observații / Referințe
A1		8.000	Sector cadastral:20 Teren neimprejmuit;

B. Partea II. Proprietari și acte

Inscrieri privitoare la dreptul de proprietate și alte drepturi reale		Referințe
/		
Act Administrativ nr. 45039, din 10/10/1995 emis de CJSDPAT PRAHOVA;		
B1	Intabulare, drept de PROPRIETATE, dobandit prin Reconstituire, cota actuala 1/1, cota initiala 1/1 1) BĂLAN I. MARIA	A1

C. Partea III. SARCINI .

Inscrieri privind dezmembramintele dreptului de proprietate, drepturi reale de garanție și sarcini	Referințe
NU SUNT	

Teren

Nr cadastral	Suprafața (mp)*	Observații / Referințe
	8.000	

* Suprafața este determinată în planul de proiecție Stereo 70.



Date referitoare la teren

Crt	Categorie folosință	Intra vilan	Suprafața (mp)	Tarla	Parcelă	Nr. topo	Observații / Referințe
1	padure	NU	8.000	16	1605/68	-	

Lungime Segmente

1) Valorile lungimilor segmentelor sunt obținute din proiecție în plan.

Punct început	X / Y	Punct sfârșit	X / Y	Lungime segment (** (m)
1	549.410,502 402.479,584	2	549.209,156 402.481,838	201.359
2	549.209,156 402.481,838	3	549.212,902 402.461,838	20.348
3	549.212,902 402.461,838	4	549.221,545 402.463,936	8.894
4	549.221,545 402.463,936	5	549.242,388 402.439,645	32.008
5	549.242,388 402.439,645	6	549.417,578 402.437,684	175.201

Punct început	X / Y	Punct sfârșit	X / Y	Lungime segment (** (m)
6	549.417,578 402.437,684	7	549.411,053 402.476,325	39.188
7	549.411,053 402.476,325	1	549.410,502 402.479,584	3.305

** Lungimile segmentelor sunt determinate în planul de proiecție Stereo 70 și sunt rotunjite la 1 milimetru.

*** Distanța dintre puncte este formată din segmente cumulate ce sunt mai mici decât valoarea 1 milimetru.

**DATE DESPRE IMOBILUL NR. 2118**

Oficiul de Cadastru și Publicitate Imobiliară PRAHOVA
Biroul de Cadastru și Publicitate Imobiliară Câmpina

A. Partea I. Descrierea imobilului

TEREN Extravilan

Adresa: Jud. Prahova

Nr. Crt	Nr cadastral Nr. topografic	Suprafața* (mp)	Observații / Referințe
A1		10.000	Sector cadastral:20 Teren neimprejmuit;

B. Partea II. Proprietari și acte

Inscrieri privitoare la dreptul de proprietate și alte drepturi reale		Referințe
/		
Act Administrativ nr. 45046, din 10/10/1995 emis de CJSDPAT PRAHOVA;		
B1	Intabulare, drept de PROPRIETATE, dobandit prin Reconstituire, cota actuala 1/1, cota initiala 1/1 1) COSTACHE V. LUCIA 2) ROȘCULEȚ ARISTITA 3) BOTESCU V. RODICA 4) STANCIU V. PETRE	A1

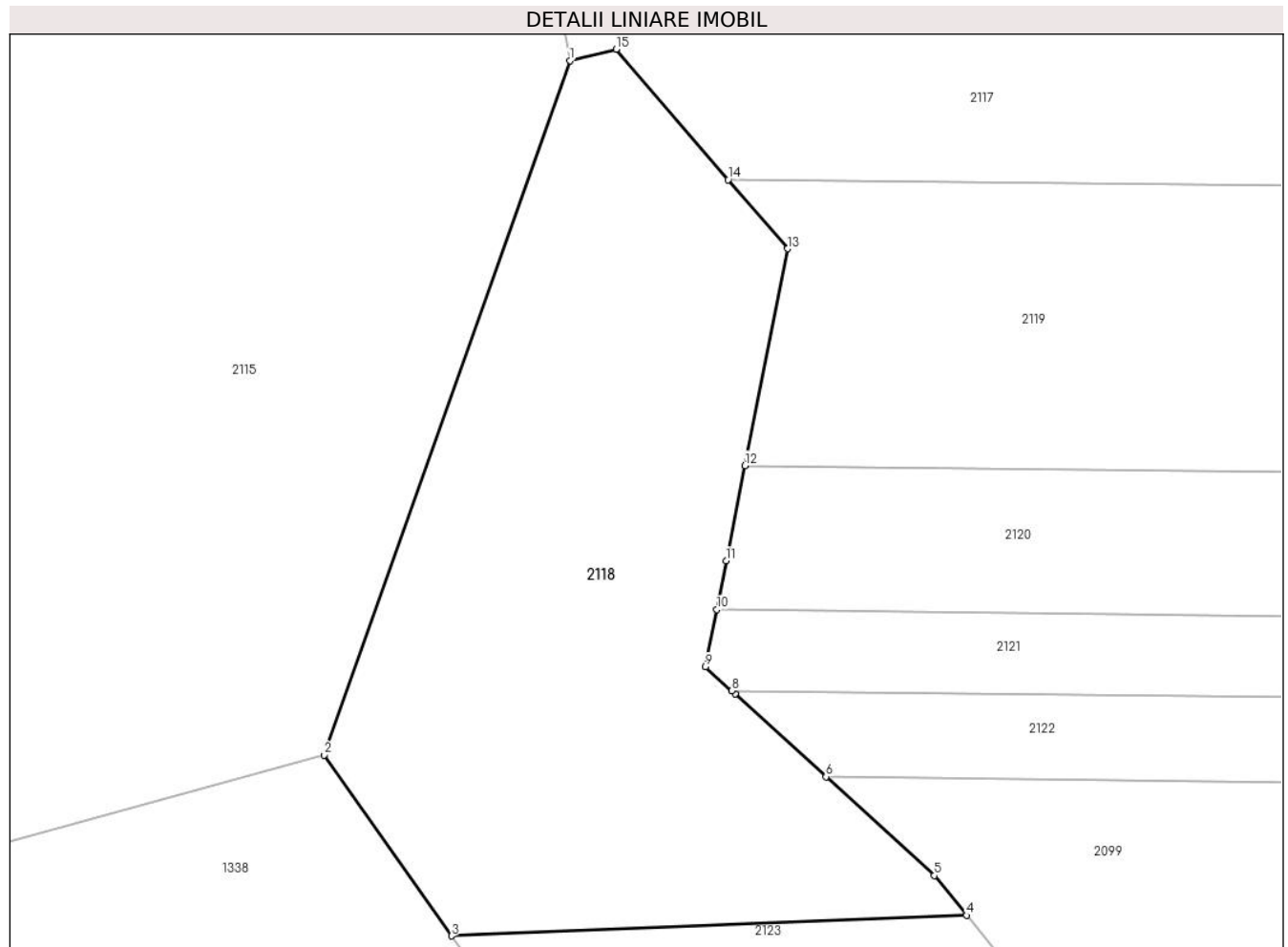
C. Partea III. SARCINI .

Inscrieri privind dezmembramintele dreptului de proprietate, drepturi reale de garanție și sarcini	Referințe
NU SUNT	

Teren

Nr cadastral	Suprafața (mp)*	Observații / Referințe
	10.000	

* Suprafața este determinată în planul de proiecție Stereo 70.



Date referitoare la teren

Crt	Categorie folosință	Intravilan	Suprafața (mp)	Tarla	Parcelă	Nr. topo	Observații / Referințe
1	padure	NU	10.000	16	1605/67	-	

Lungime Segmente

1) Valorile lungimilor segmentelor sunt obținute din proiecție în plan.

Punct început	X / Y	Punct sfârșit	X / Y	Lungime segment (** (m)
1	549.212,902 402.461,838	2	549.167,137 402.332,54	137.158
2	549.167,137 402.332,54	3	549.190,854 402.298,858	41.194
3	549.190,854 402.298,858	4	549.286,823 402.302,677	96.045
4	549.286,823 402.302,677	5	549.280,799 402.310,088	9.55
5	549.280,799 402.310,088	6	549.260,613 402.328,498	27.32

Punct început	X / Y	Punct sfârşit	X / Y	Lungime segment (** (m)
6	549.260,613 402.328,498	7	549.243,686 402.343,937	22.91
7	549.243,686 402.343,937	8	549.243,04 402.344,526	0.874
8	549.243,04 402.344,526	9	549.238,168 402.348,97	6.594
9	549.238,168 402.348,97	10	549.240,251 402.359,6	10.832
10	549.240,251 402.359,6	11	549.242,033 402.368,689	9.262
11	549.242,033 402.368,689	12	549.245,509 402.386,427	18.075
12	549.245,509 402.386,427	13	549.253,42 402.426,788	41.129
13	549.253,42 402.426,788	14	549.242,388 402.439,645	16.941
14	549.242,388 402.439,645	15	549.221,545 402.463,936	32.008
15	549.221,545 402.463,936	1	549.212,902 402.461,838	8.894

** Lungimile segmentelor sunt determinate în planul de proiecție Stereo 70 și sunt rotunjite la 1 milimetru.

*** Distanța dintre puncte este formată din segmente cumulate ce sunt mai mici decât valoarea 1 milimetru.

**DATE DESPRE IMOBILUL NR. 2119**

Oficiul de Cadastru și Publicitate Imobiliară PRAHOVA
Biroul de Cadastru și Publicitate Imobiliară Câmpina

A. Partea I. Descrierea imobilului

TEREN Extravilan

Adresa: Jud. Prahova

Nr. Crt	Nr cadastral Nr. topografic	Suprafața* (mp)	Observații / Referințe
A1		9.200	Sector cadastral:20 Teren neimprejmuit;

B. Partea II. Proprietari și acte

Inscrieri privitoare la dreptul de proprietate și alte drepturi reale		Referințe
/		
Act Administrativ nr. 45070, din 10/10/1995 emis de CJSDPAT PRAHOVA;		
B1	Intabulare, drept de PROPRIETATE, dobandit prin Reconstituire, cota actuala 1/1, cota initiala 1/1 1) STANCIU GH. GHEORGHE 2) STANCIU GH. MARIA 3) BUCUR GH. MARIA	A1

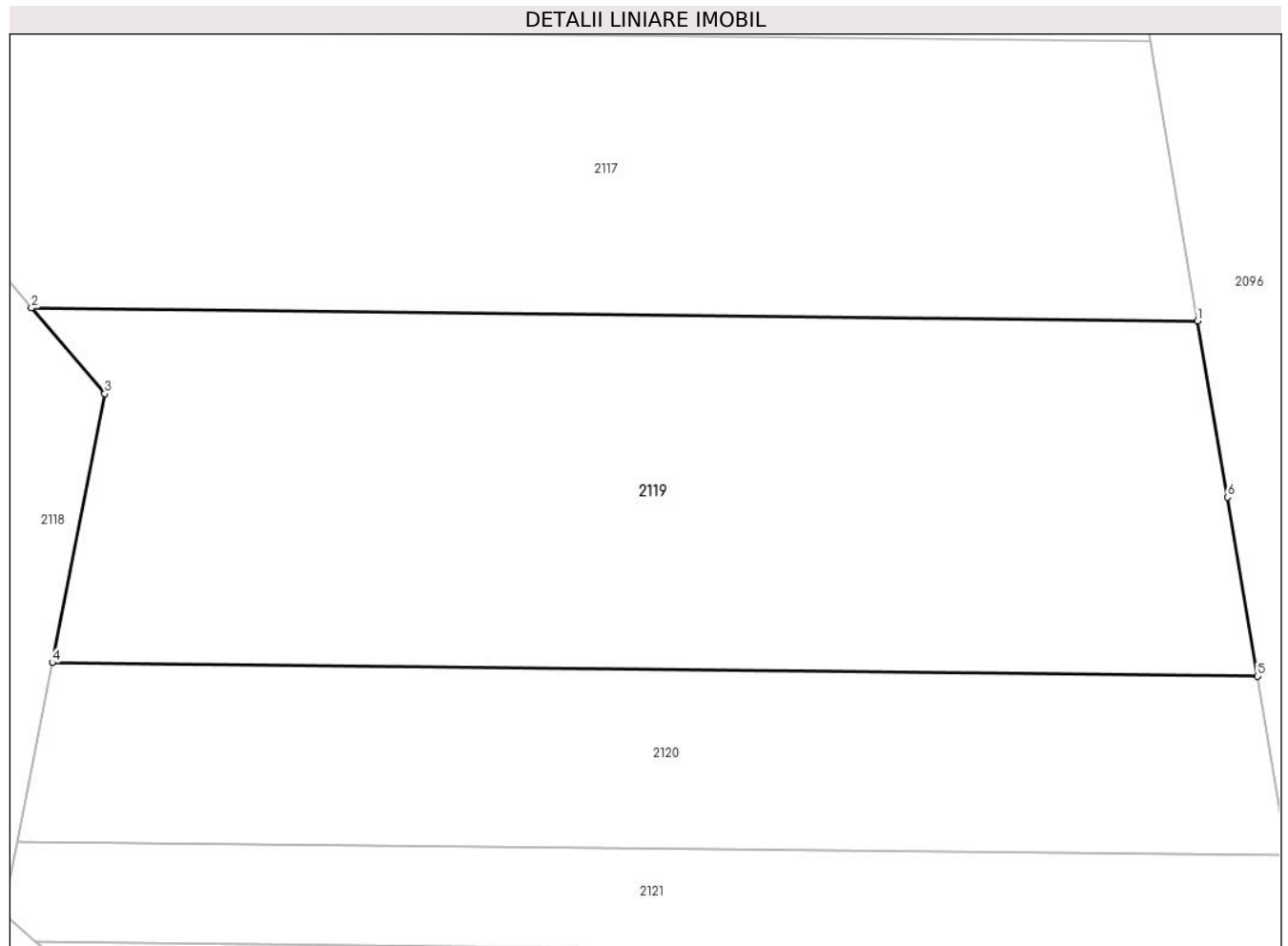
C. Partea III. SARCINI .

Inscrieri privind dezmembramintele dreptului de proprietate, drepturi reale de garanție și sarcini	Referințe
NU SUNT	

Teren

Nr cadastral	Suprafața (mp)*	Observații / Referințe
	9.200	

* Suprafața este determinată în planul de proiecție Stereo 70.



Date referitoare la teren

Crt	Categorie folosință	Intravilan	Suprafața (mp)	Tarla	Parcelă	Nr. topo	Observații / Referințe
1	padure	NU	9.200	16	1605/65	-	

Lungime Segmente

1) Valorile lungimilor segmentelor sunt obținute din proiecție în plan.

Punct început	X / Y	Punct sfârșit	X / Y	Lungime segment (** (m)
1	549.417,578 402.437,684	2	549.242,388 402.439,645	175.201
2	549.242,388 402.439,645	3	549.253,42 402.426,788	16.941
3	549.253,42 402.426,788	4	549.245,509 402.386,427	41.129
4	549.245,509 402.386,427	5	549.426,577 402.384,4	181.079
5	549.426,577 402.384,4	6	549.422,042 402.411,255	27.235

Punct început	X / Y	Punct sfârşit	X / Y	Lungime segment (** (m)
6	549.422,042 402.411,255	1	549.417,578 402.437,684	26.803

** Lungimile segmentelor sunt determinate în planul de proiecţie Stereo 70 şi sunt rotunjite la 1 milimetru.

*** Distanţa dintre puncte este formată din segmente cumulate ce sunt mai mici decât valoarea 1 milimetru.

**DATE DESPRE IMOBILUL NR. 2120**

Oficiul de Cadastru și Publicitate Imobiliară PRAHOVA
Biroul de Cadastru și Publicitate Imobiliară Câmpina

A. Partea I. Descrierea imobilului

TEREN Extravilan

Adresa: Jud. Prahova

Nr. Crt	Nr cadastral Nr. topografic	Suprafața* (mp)	Observații / Referințe
A1		5.000	Sector cadastral:20 Teren neimprejmuit;

B. Partea II. Proprietari și acte

Inscrieri privitoare la dreptul de proprietate și alte drepturi reale		Referințe
/		
Act Administrativ nr. 51921, din 15/12/1995 emis de CJSDPAT PRAHOVA;		
B1	Intabulare, drept de PROPRIETATE, dobandit prin Reconstituire, cota actuala 1/1, cota initiala 1/1 1) APOSTOL I. CONSTANTIN	A1

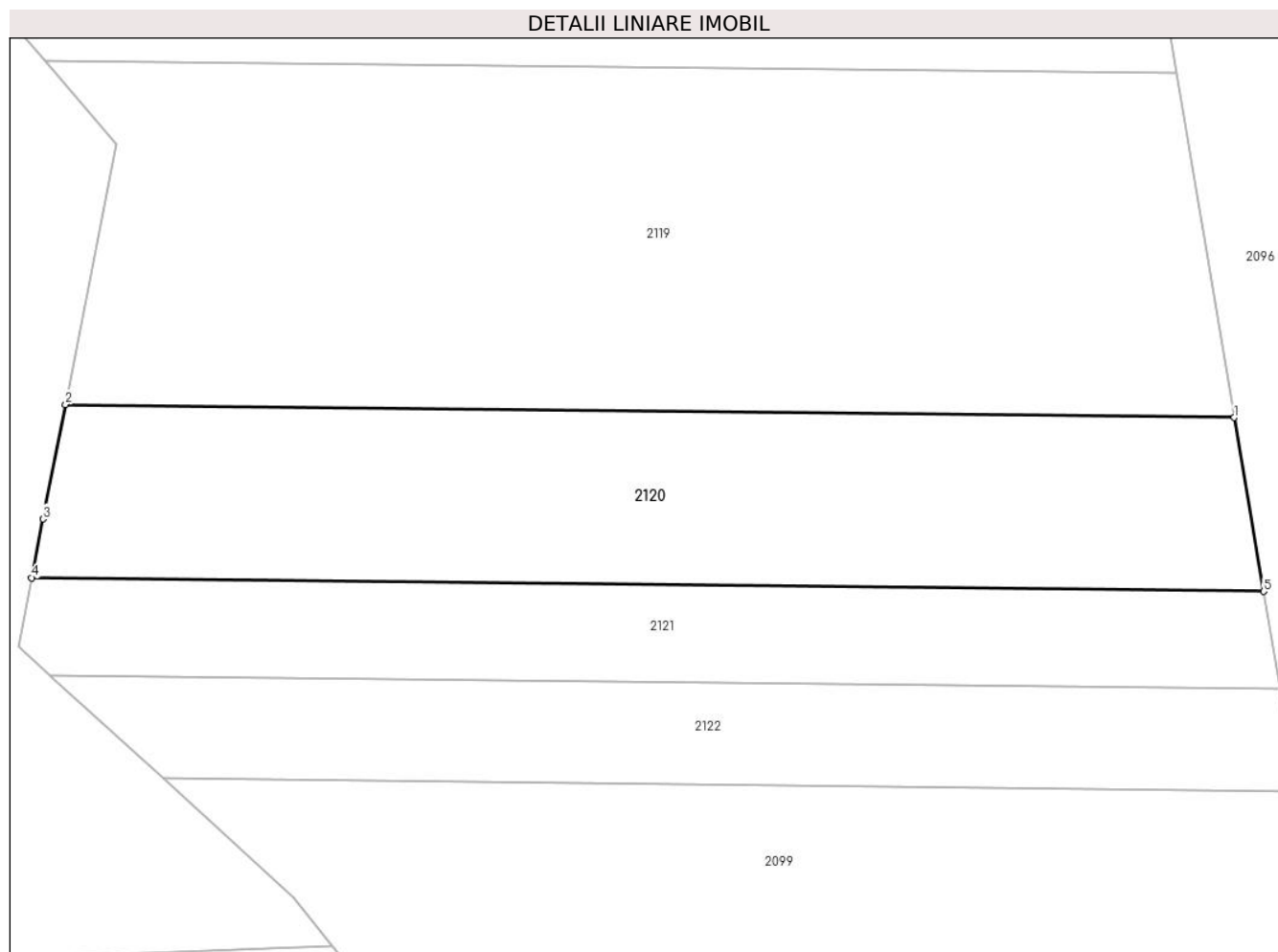
C. Partea III. SARCINI .

Inscrieri privind dezmembramintele dreptului de proprietate, drepturi reale de garanție și sarcini	Referințe
NU SUNT	

Teren

Nr cadastral	Suprafața (mp)*	Observații / Referințe
	5.000	

* Suprafața este determinată în planul de proiecție Stereo 70.



Date referitoare la teren

Crt	Categorie folosință	Intra vilan	Suprafața (mp)	Tarla	Parcelă	Nr. topo	Observații / Referințe
1	padure	NU	5.000	16	1605/64	-	

Lungime Segmente

1) Valorile lungimilor segmentelor sunt obținute din proiecție în plan.

Punct început	X / Y	Punct sfârșit	X / Y	Lungime segment (** (m)
1	549.426,577 402.384,4	2	549.245,509 402.386,427	181.079
2	549.245,509 402.386,427	3	549.242,033 402.368,689	18.075
3	549.242,033 402.368,689	4	549.240,251 402.359,6	9.262
4	549.240,251 402.359,6	5	549.431,126 402.357,463	190.887
5	549.431,126 402.357,463	1	549.426,577 402.384,4	27.318

**** Lungimile segmentelor sunt determinate în planul de proiecție Stereo 70 și sunt rotunjite la 1 milimetru.**

***** Distanța dintre puncte este formată din segmente cumulate ce sunt mai mici decât valoarea 1 milimetru.**

**DATE DESPRE IMOBILUL NR. 2121**

Oficiul de Cadastru și Publicitate Imobiliară PRAHOVA
Biroul de Cadastru și Publicitate Imobiliară Câmpina

A. Partea I. Descrierea imobilului

TEREN Extravilan

Adresa: Jud. Prahova

Nr. Crt	Nr cadastral Nr. topografic	Suprafața* (mp)	Observații / Referințe
A1		2.900	Sector cadastral:20 Teren neimprejmuit;

B. Partea II. Proprietari și acte

Inscrieri privitoare la dreptul de proprietate și alte drepturi reale		Referințe
/		
Act Administrativ nr. 51935, din 15/12/1995 emis de CJSDPAT PRAHOVA;		
B1	Intabulare, drept de PROPRIETATE, dobandit prin Reconstituire, cota actuala 1/1, cota initiala 1/1 1) ANCA GH. ELENA	A1

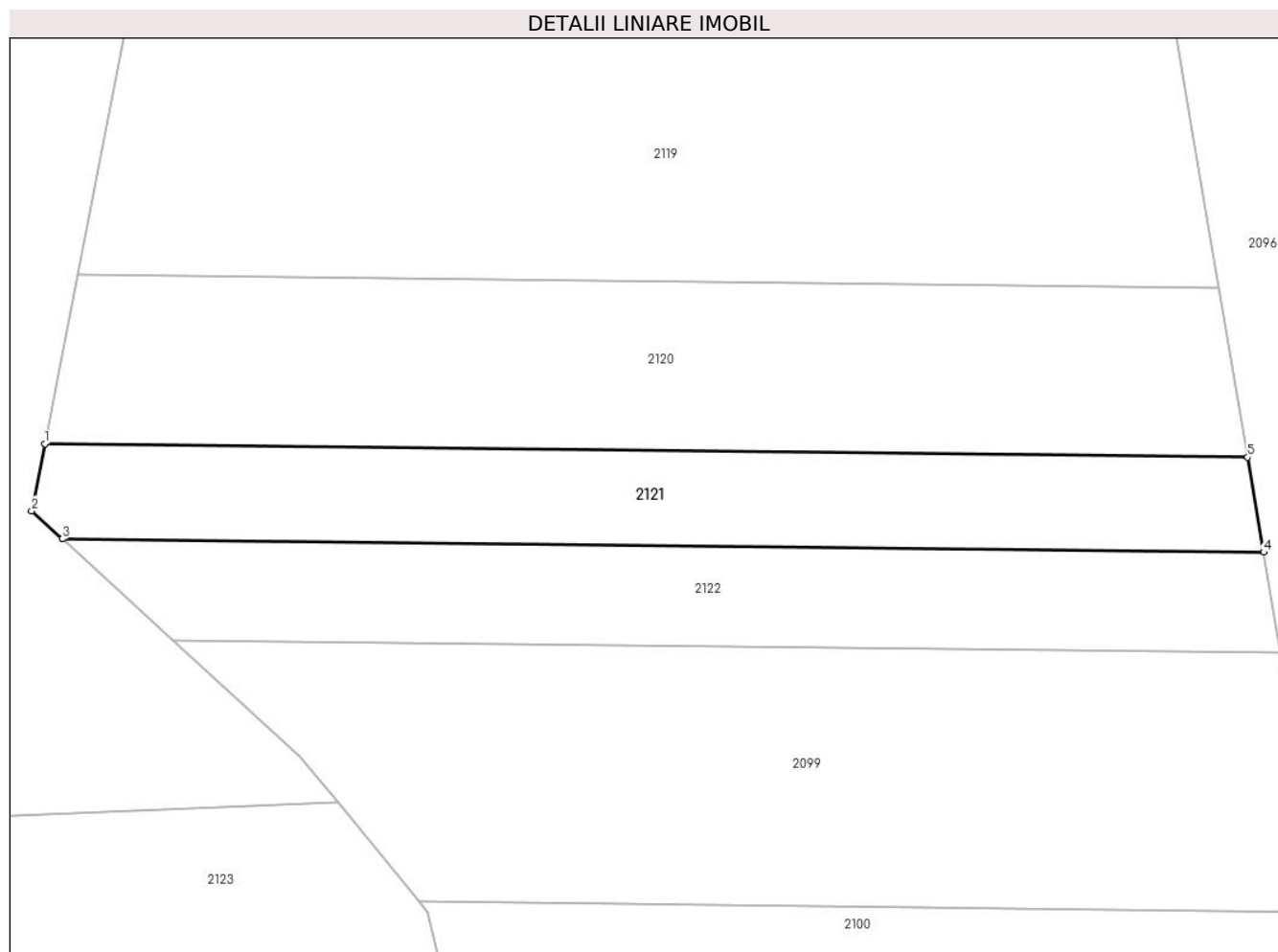
C. Partea III. SARCINI .

Inscrieri privind dezmembramintele dreptului de proprietate, drepturi reale de garanție și sarcini	Referințe
NU SUNT	

Teren

Nr cadastral	Suprafața (mp)*	Observații / Referințe
	2.900	

* Suprafața este determinată în planul de proiecție Stereo 70.



Date referitoare la teren

Crt	Categorie folosință	Intravilan	Suprafața (mp)	Tarla	Parcelă	Nr. topo	Observații / Referințe
1	padure	NU	2.900	16	1605/63	-	

Lungime Segmente

1) Valorile lungimilor segmentelor sunt obținute din proiecție în plan.

Punct început	X / Y	Punct sfârșit	X / Y	Lungime segment (** (m)
1	549.240,251 402.359,6	2	549.238,168 402.348,97	10.832
2	549.238,168 402.348,97	3	549.243,04 402.344,526	6.594
3	549.243,04 402.344,526	4	549.433,671 402.342,392	190.643
4	549.433,671 402.342,392	5	549.431,126 402.357,463	15.284
5	549.431,126 402.357,463	1	549.240,251 402.359,6	190.887

**** Lungimile segmentelor sunt determinate în planul de proiecție Stereo 70 și sunt rotunjite la 1 milimetru.**

***** Distanța dintre puncte este formată din segmente cumulate ce sunt mai mici decât valoarea 1 milimetru.**

**DATE DESPRE IMOBILUL NR. 2122**

Oficiul de Cadastru și Publicitate Imobiliară PRAHOVA
Biroul de Cadastru și Publicitate Imobiliară Câmpina

A. Partea I. Descrierea imobilului

TEREN Extravilan

Adresa: Jud. Prahova

Nr. Crt	Nr cadastral Nr. topografic	Suprafața* (mp)	Observații / Referințe
A1		2.900	Sector cadastral:20 Teren neimprejmuit;

B. Partea II. Proprietari și acte

Inscrieri privitoare la dreptul de proprietate și alte drepturi reale		Referințe
/		
Act Administrativ nr. 51914, din 18/12/1995 emis de CJSDPAT PRAHOVA;		
B1	Intabulare, drept de PROPRIETATE, dobandit prin Reconstituire, cota actuala 1/1, cota initiala 1/1 1) LAZĂR GH. CONSTANTIN 2) ENE GH. MIRELA 3) BOTOACĂ GH. MARIA 4) LAZĂR GH. DORINA	A1

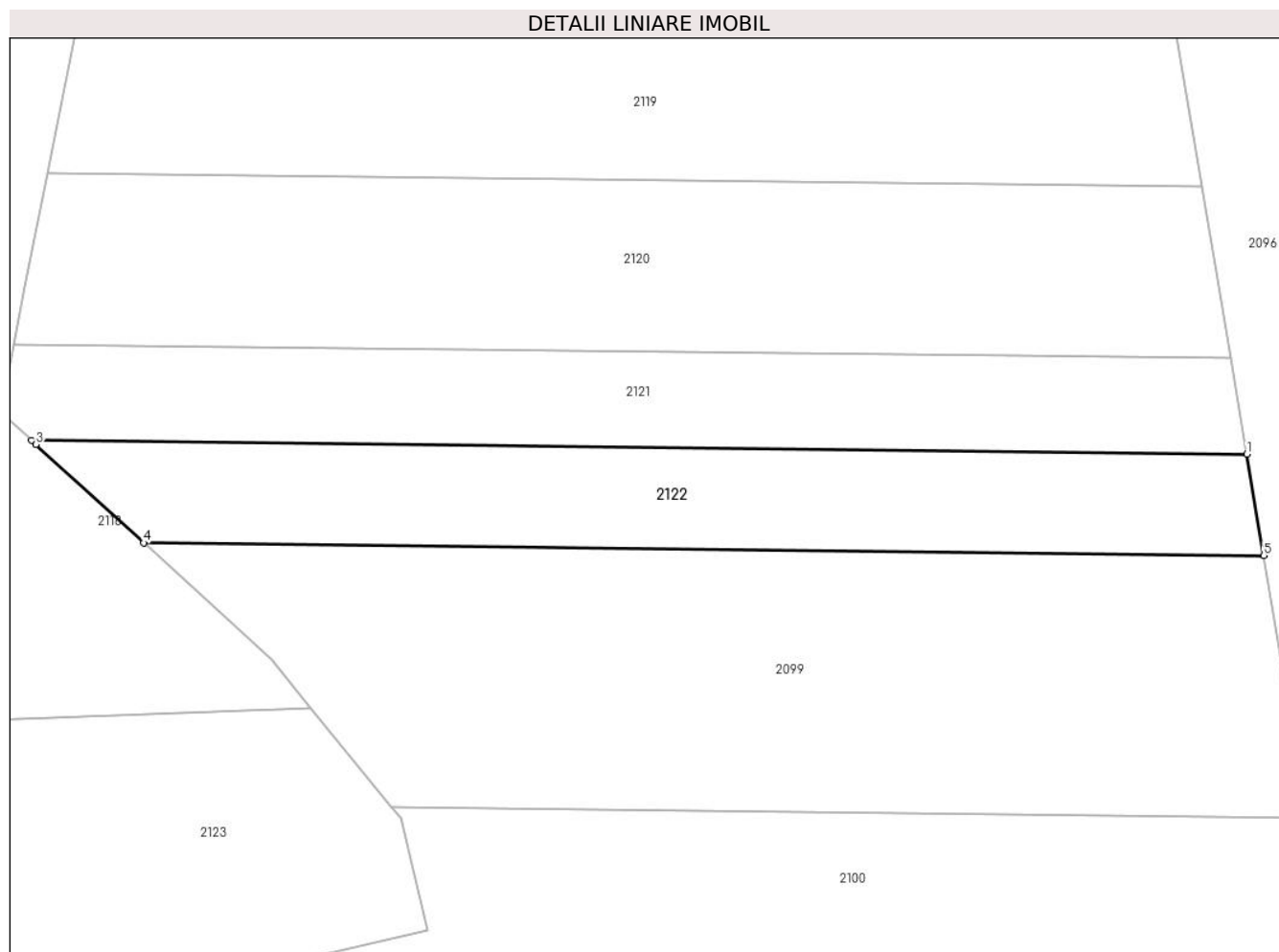
C. Partea III. SARCINI .

Inscrieri privind dezmembramintele dreptului de proprietate, drepturi reale de garanție și sarcini	Referințe
NU SUNT	

Teren

Nr cadastral	Suprafața (mp)*	Observații / Referințe
	2.900	

* Suprafața este determinată în planul de proiecție Stereo 70.



Date referitoare la teren

Crt	Categorie folosință	Intravilan	Suprafața (mp)	Tarla	Parcelă	Nr. topo	Observații / Referințe
1	padure	NU	2.900	16	1605/60	-	

Lungime Segmente

1) Valorile lungimilor segmentelor sunt obținute din proiecție în plan.

Punct început	X / Y	Punct sfârșit	X / Y	Lungime segment (** (m)
1	549.433,671 402.342,392	2	549.243,04 402.344,526	190.643
2	549.243,04 402.344,526	3	549.243,686 402.343,937	0.874
3	549.243,686 402.343,937	4	549.260,613 402.328,498	22.91
4	549.260,613 402.328,498	5	549.436,349 402.326,531	175.747
5	549.436,349 402.326,531	1	549.433,671 402.342,392	16.085

**** Lungimile segmentelor sunt determinate în planul de proiecție Stereo 70 și sunt rotunjite la 1 milimetru.**

***** Distanța dintre puncte este formată din segmente cumulate ce sunt mai mici decât valoarea 1 milimetru.**

**DATE DESPRE IMOBILUL NR. 2123**

Oficiul de Cadastru și Publicitate Imobiliară PRAHOVA
Biroul de Cadastru și Publicitate Imobiliară Câmpina

A. Partea I. Descrierea imobilului

TEREN Extravilan

Adresa: Jud. Prahova

Nr. Crt	Nr cadastral Nr. topografic	Suprafața* (mp)	Observații / Referințe
A1		4.998	Sector cadastral:20 Teren neimprejmuit;

B. Partea II. Proprietari și acte

Inscrieri privitoare la dreptul de proprietate și alte drepturi reale		Referințe
/		
Act Administrativ nr. 45034, din 10/10/1995 emis de CJSDPAT PRAHOVA;		
B1	Intabulare, drept de PROPRIETATE, dobandit prin Reconstituire, cota actuala 1/1, cota initiala 1/1 1) CERNAT ST. STAN	A1

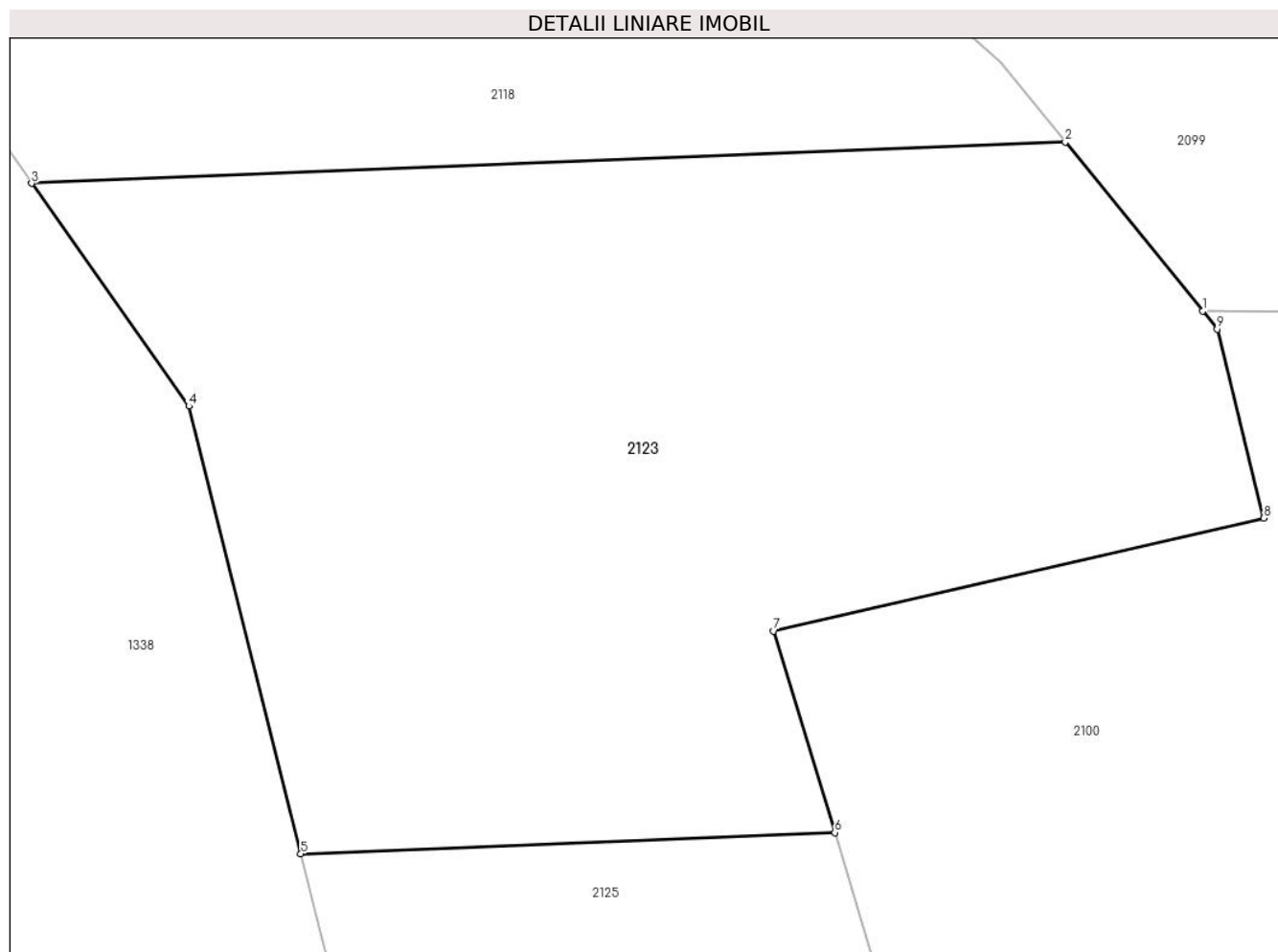
C. Partea III. SARCINI .

Inscrieri privind dezmembramintele dreptului de proprietate, drepturi reale de garanție și sarcini	Referințe
NU SUNT	

Teren

Nr cadastral	Suprafața (mp)*	Observații / Referințe
	4.998	

* Suprafața este determinată în planul de proiecție Stereo 70.



Date referitoare la teren

Crt	Categorie folosință	Intravilan	Suprafața (mp)	Tarla	Parcelă	Nr. topo	Observații / Referințe
1	padure	NU	4.998	16	1605/66	-	

Lungime Segmente

1) Valorile lungimilor segmentelor sunt obținute din proiecție în plan.

Punct început	X / Y	Punct sfârșit	X / Y	Lungime segment (** (m)
1	549.299,575 402.286,99	2	549.286,823 402.302,677	20.216
2	549.286,823 402.302,677	3	549.190,854 402.298,858	96.045
3	549.190,854 402.298,858	4	549.205,469 402.278,191	25.313
4	549.205,469 402.278,191	5	549.215,849 402.236,642	42.826
5	549.215,849 402.236,642	6	549.265,422 402.238,614	49.612

Punct început	X / Y	Punct sfârşit	X / Y	Lungime segment (** (m)
6	549.265,422 402.238,614	7	549.259,751 402.257,317	19.544
7	549.259,751 402.257,317	8	549.305,249 402.267,785	46.687
8	549.305,249 402.267,785	9	549.300,921 402.285,335	18.076
9	549.300,921 402.285,335	1	549.299,575 402.286,99	2.133

** Lungimile segmentelor sunt determinate în planul de proiecție Stereo 70 și sunt rotunjite la 1 milimetru.

*** Distanța dintre puncte este formată din segmente cumulate ce sunt mai mici decât valoarea 1 milimetru.

**DATE DESPRE IMOBILUL NR. 2124**

Oficiul de Cadastru și Publicitate Imobiliară PRAHOVA
Biroul de Cadastru și Publicitate Imobiliară Câmpina

A. Partea I. Descrierea imobilului

TEREN Extravilan

Adresa: Jud. Prahova

Nr. Crt	Nr cadastral Nr. topografic	Suprafața* (mp)	Observații / Referințe
A1		4.700	Sector cadastral:20 Teren neimprejmuit;

B. Partea II. Proprietari și acte

Inscrieri privitoare la dreptul de proprietate și alte drepturi reale		Referințe
/		
Act Administrativ nr. 51942, din 15/12/1995 emis de CJSDPAT PRAHOVA;		
B1	Intabulare, drept de PROPRIETATE, dobandit prin Reconstituire, cota actuala 1/1, cota initiala 1/1 1) POSTELNICU C. ALEXANDRU	A1

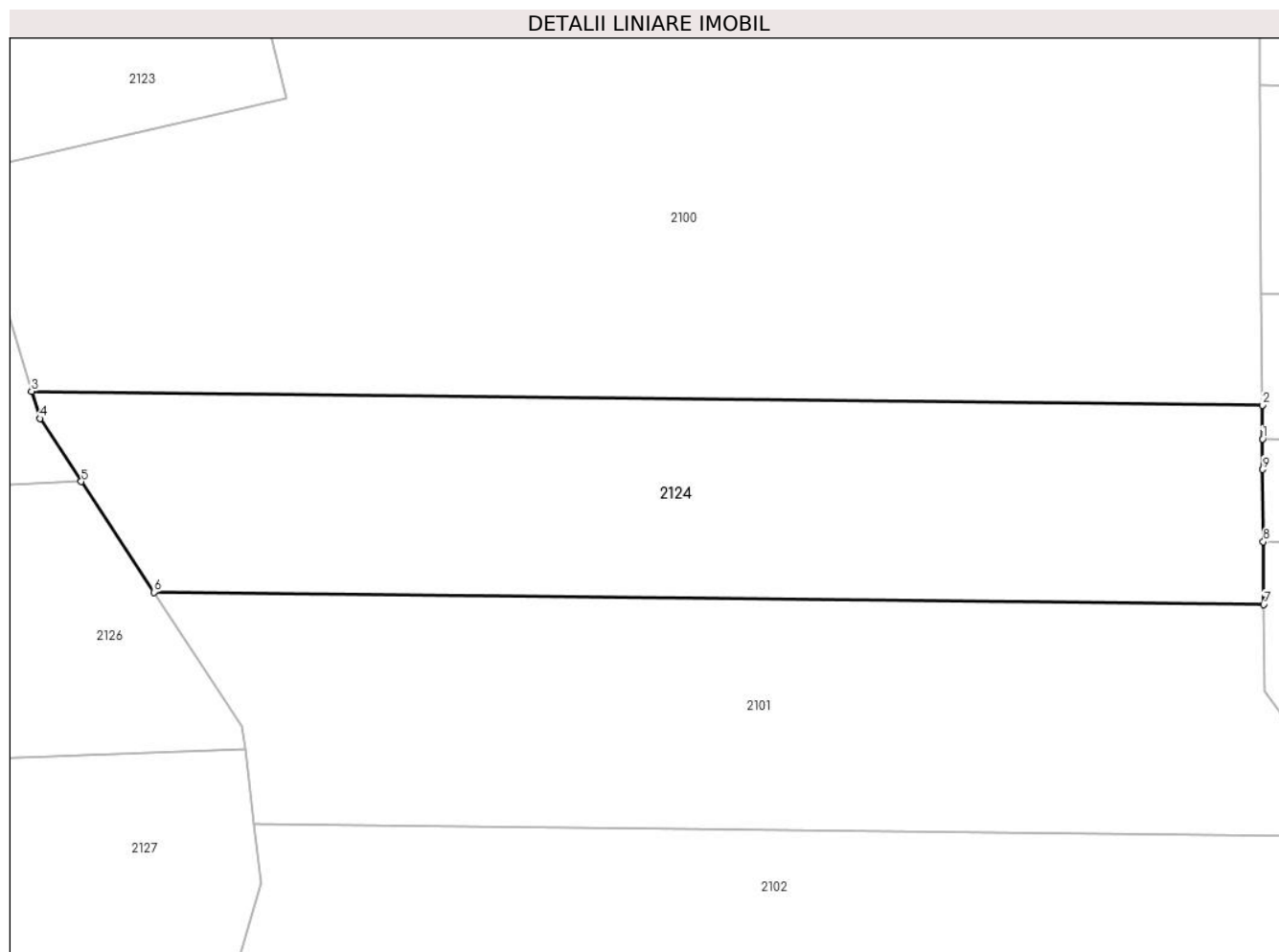
C. Partea III. SARCINI .

Inscrieri privind dezmembramintele dreptului de proprietate, drepturi reale de garanție și sarcini	Referințe
NU SUNT	

Teren

Nr cadastral	Suprafața (mp)*	Observații / Referințe
	4.700	

* Suprafața este determinată în planul de proiecție Stereo 70.



Date referitoare la teren

Crt	Categorie folosință	Intravilan	Suprafața (mp)	Tarla	Parcelă	Nr. topo	Observații / Referințe
1	padure	NU	4.700	16	1605/57	-	

Lungime Segmente

1) Valorile lungimilor segmentelor sunt obținute din proiecție în plan.

Punct început	X / Y	Punct sfârșit	X / Y	Lungime segment (** (m)
1	549.443,609 402.219,483	2	549.443,576 402.224,268	4.785
2	549.443,576 402.224,268	3	549.269,18 402.226,22	174.407
3	549.269,18 402.226,22	4	549.270,342 402.222,388	4.004
4	549.270,342 402.222,388	5	549.276,216 402.213,445	10.7
5	549.276,216 402.213,445	6	549.286,502 402.197,785	18.736

Punct început	X / Y	Punct sfârşit	X / Y	Lungime segment (** (m)
6	549.286,502 402.197,785	7	549.443,772 402.196,024	157.28
7	549.443,772 402.196,024	8	549.443,71 402.204,944	8.92
8	549.443,71 402.204,944	9	549.443,639 402.215,164	10.22
9	549.443,639 402.215,164	1	549.443,609 402.219,483	4.319

** Lungimile segmentelor sunt determinate în planul de proiecție Stereo 70 și sunt rotunjite la 1 milimetru.

*** Distanța dintre puncte este formată din segmente cumulate ce sunt mai mici decât valoarea 1 milimetru.

**DATE DESPRE IMOBILUL NR. 2125**

Oficiul de Cadastru și Publicitate Imobiliară PRAHOVA
Biroul de Cadastru și Publicitate Imobiliară Câmpina

A. Partea I. Descrierea imobilului

TEREN Extravilan

Adresa: Jud. Prahova

Nr. Crt	Nr cadastral Nr. topografic	Suprafața* (mp)	Observații / Referințe
A1		1.300	Sector cadastral:20 Teren neimprejmuit;

B. Partea II. Proprietari și acte

Inscrieri privitoare la dreptul de proprietate și alte drepturi reale	Referințe
/	
Act Administrativ nr. 51934, din 15/12/1995 emis de CJSDPAT PRAHOVA;	
B1	A1
Intabulare, drept de PROPRIETATE, dobandit prin Reconstituire, cota actuala 1/1, cota initiala 1/1	
1) FIERĂSTRĂIERU D. ELISABETA	

C. Partea III. SARCINI .

Inscrieri privind dezmembramintele dreptului de proprietate, drepturi reale de garanție și sarcini	Referințe
NU SUNT	

Teren

Nr cadastral	Suprafața (mp)*	Observații / Referințe
	1.300	

* Suprafața este determinată în planul de proiecție Stereo 70.



Date referitoare la teren

Crt	Categorie folosință	Intra vilan	Suprafața (mp)	Tarla	Parcelă	Nr. topo	Observații / Referințe
1	padure	NU	1.300	16	1605/62	-	

Lungime Segmente

1) Valorile lungimilor segmentelor sunt obținute din proiecție în plan.

Punct început	X / Y	Punct sfârșit	X / Y	Lungime segment (** (m)
1	549.269,18 402.226,22	2	549.265,422 402.238,614	12.951
2	549.265,422 402.238,614	3	549.215,849 402.236,642	49.612
3	549.215,849 402.236,642	4	549.217,665 402.229,414	7.453
4	549.217,665 402.229,414	5	549.222,217 402.211,296	18.681
5	549.222,217 402.211,296	6	549.276,216 402.213,445	54.042

Punct început	X / Y	Punct sfârșit	X / Y	Lungime segment (** (m)
6	549.276,216 402.213,445	7	549.270,342 402.222,388	10.7
7	549.270,342 402.222,388	1	549.269,18 402.226,22	4.004

** Lungimile segmentelor sunt determinate în planul de proiecție Stereo 70 și sunt rotunjite la 1 milimetru.

*** Distanța dintre puncte este formată din segmente cumulate ce sunt mai mici decât valoarea 1 milimetru.

**DATE DESPRE IMOBILUL NR. 2126**

Oficiul de Cadastru și Publicitate Imobiliară PRAHOVA
Biroul de Cadastru și Publicitate Imobiliară Câmpina

A. Partea I. Descrierea imobilului

TEREN Extravilan

Adresa: Jud. Prahova

Nr. Crt	Nr cadastral Nr. topografic	Suprafața* (mp)	Observații / Referințe
A1		2.500	Sector cadastral:20 Teren neimprejmuit;

B. Partea II. Proprietari și acte

Inscrieri privitoare la dreptul de proprietate și alte drepturi reale	Referințe
/	
Act Administrativ nr. 45037, din 10/10/1995 emis de CJSDPAT PRAHOVA;	
B1	A1
Intabulare, drept de PROPRIETATE, dobandit prin Reconstituire, cota actuala 1/1, cota initiala 1/1	
1) COSMOIU I. ELENA	

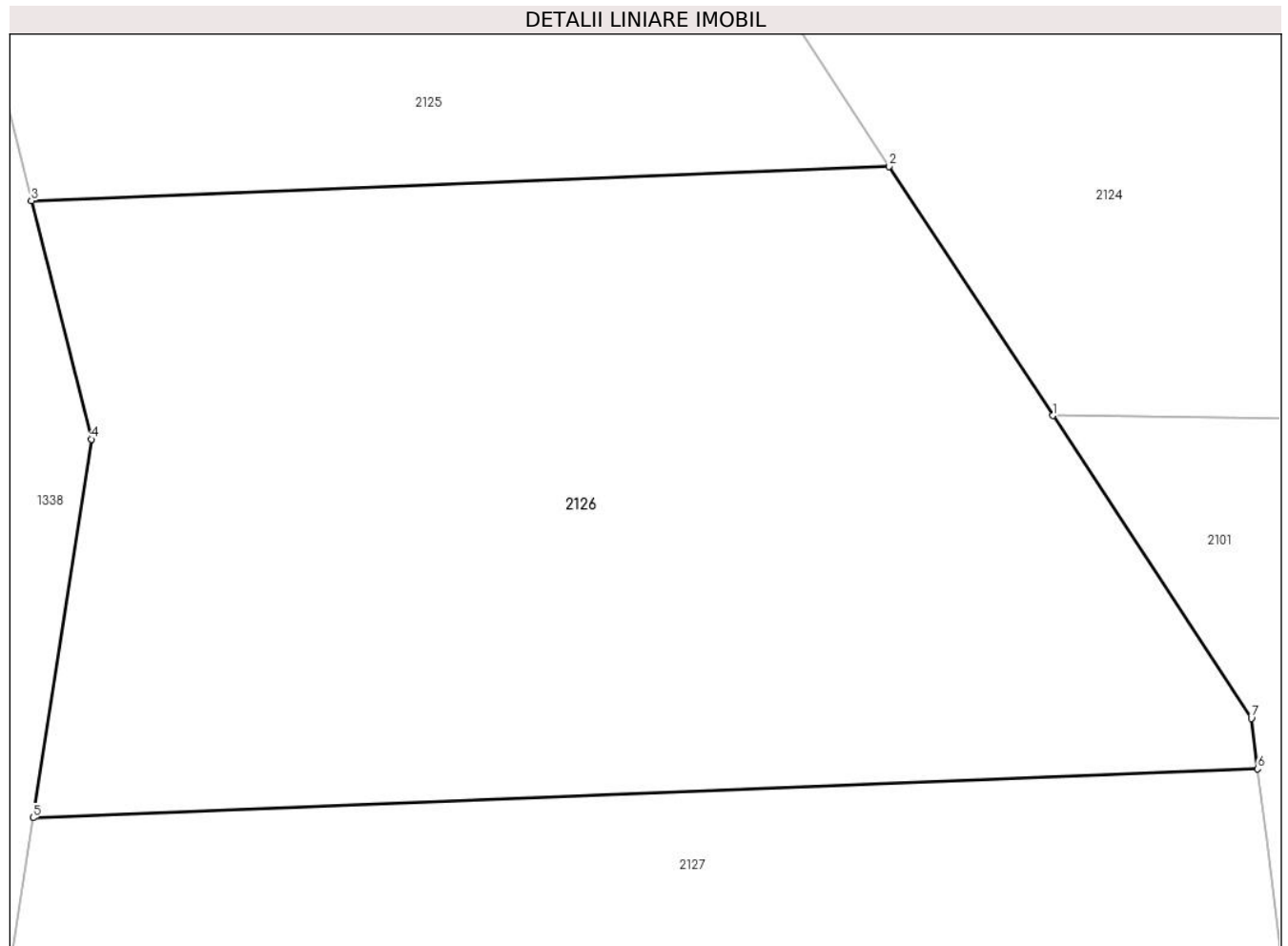
C. Partea III. SARCINI .

Inscrieri privind dezmembramintele dreptului de proprietate, drepturi reale de garanție și sarcini	Referințe
NU SUNT	

Teren

Nr cadastral	Suprafața (mp)*	Observații / Referințe
	2.500	

* Suprafața este determinată în planul de proiecție Stereo 70.



Date referitoare la teren

Crt	Categorie folosință	Intra vilan	Suprafața (mp)	Tarla	Parcelă	Nr. topo	Observații / Referințe
1	padure	NU	2.500	16	1605/61	-	

Lungime Segmente

1) Valorile lungimilor segmentelor sunt obținute din proiecție în plan.

Punct început	X / Y	Punct sfârșit	X / Y	Lungime segment (** (m)
1	549.286,502 402.197,785	2	549.276,216 402.213,445	18.736
2	549.276,216 402.213,445	3	549.222,217 402.211,296	54.042
3	549.222,217 402.211,296	4	549.225,985 402.196,295	15.467
4	549.225,985 402.196,295	5	549.222,313 402.172,502	24.075
5	549.222,313 402.172,502	6	549.299,401 402.175,569	77.149

Punct început	X / Y	Punct sfârșit	X / Y	Lungime segment (** (m)
6	549.299,401 402.175,569	7	549.299,008 402.178,745	3.2
7	549.299,008 402.178,745	1	549.286,502 402.197,785	22.78

** Lungimile segmentelor sunt determinate în planul de proiecție Stereo 70 și sunt rotunjite la 1 milimetru.

*** Distanța dintre puncte este formată din segmente cumulate ce sunt mai mici decât valoarea 1 milimetru.

**DATE DESPRE IMOBILUL NR. 2127**

Oficiul de Cadastru și Publicitate Imobiliară PRAHOVA
Biroul de Cadastru și Publicitate Imobiliară Câmpina

A. Partea I. Descrierea imobilului

TEREN Extravilan

Adresa: Jud. Prahova

Nr. Crt	Nr cadastral Nr. topografic	Suprafața* (mp)	Observații / Referințe
A1		10.000	Sector cadastral:20 Teren neimprejmuț;

B. Partea II. Proprietari și acte

Inscrieri privitoare la dreptul de proprietate și alte drepturi reale	Referințe
/	
Act Administrativ nr. 45006, din 02/08/1995 emis de CJSDPAT PRAHOVA;	
B1	A1
Intabulare, drept de PROPRIETATE, dobandit prin Reconstituire, cota actuala 1/1, cota initiala 1/1	
1) DUMITRACHE N. VICTOR 2) DUMITRACHE MIRON 3) DUMITRACHE I. ION 4) DUMITRACHE I. CONSTANTIN 5) NEDELCU VASILICA 6) DUMITRACHE GH. MIREL 7) STOICA I. MARIA 8) DUMITRACHE I. VICTOR 9) SENDROIU I. FLOREA	

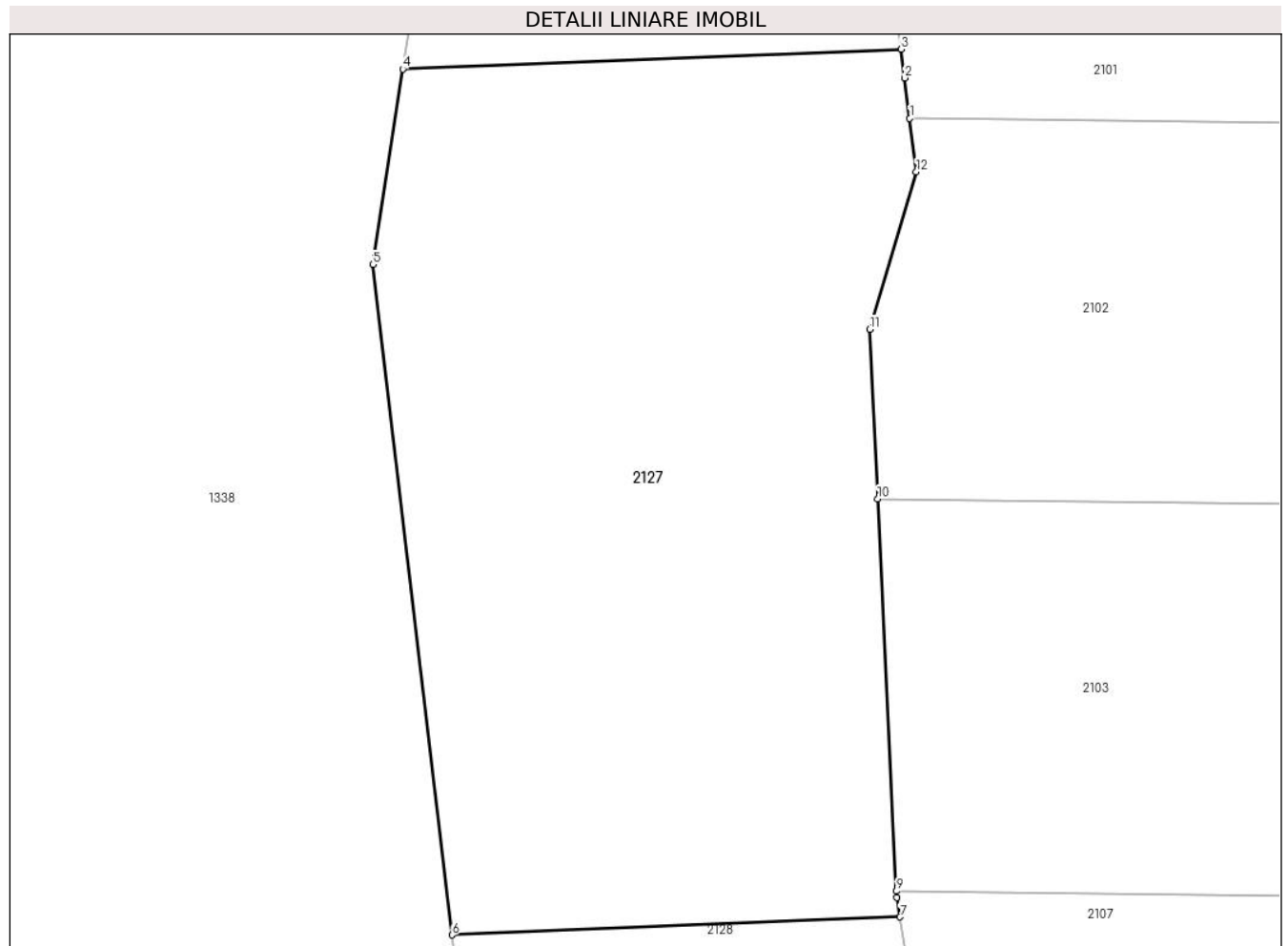
C. Partea III. SARCINI .

Inscrieri privind dezmembramintele dreptului de proprietate, drepturi reale de garanție și sarcini	Referințe
NU SUNT	

Teren

Nr cadastral	Suprafața (mp)*	Observații / Referințe
	10.000	

* Suprafața este determinată în planul de proiecție Stereo 70.



Date referitoare la teren

Crt	Categorie folosință	Intra vilan	Suprafața (mp)	Tarla	Parcelă	Nr. topo	Observații / Referințe
1	padure	NU	10.000	16	1605/55	-	

Lungime Segmente

1) Valorile lungimilor segmentelor sunt obținute din proiecție în plan.

Punct început	X / Y	Punct sfârșit	X / Y	Lungime segment (** (m)
1	549.300,722 402.164,9	2	549.299,95 402.171,138	6.286
2	549.299,95 402.171,138	3	549.299,401 402.175,569	4.465
3	549.299,401 402.175,569	4	549.222,313 402.172,502	77.149
4	549.222,313 402.172,502	5	549.217,653 402.142,304	30.555
5	549.217,653 402.142,304	6	549.229,944 402.038,708	104.323

Punct început	X / Y	Punct sfârşit	X / Y	Lungime segment (** (m)
6	549.229,944 402.038,708	7	549.299,25 402.041,466	69.361
7	549.299,25 402.041,466	8	549.298,74 402.044,514	3.09
8	549.298,74 402.044,514	9	549.298,695 402.045,47	0.957
9	549.298,695 402.045,47	10	549.295,787 402.106,089	60.689
10	549.295,787 402.106,089	11	549.294,529 402.132,302	26.243
11	549.294,529 402.132,302	12	549.301,745 402.156,636	25.381
12	549.301,745 402.156,636	1	549.300,722 402.164,9	8.327

** Lungimile segmentelor sunt determinate în planul de proiecție Stereo 70 și sunt rotunjite la 1 milimetru.

*** Distanța dintre puncte este formată din segmente cumulate ce sunt mai mici decât valoarea 1 milimetru.

**DATE DESPRE IMOBILUL NR. 2128**

Oficiul de Cadastru și Publicitate Imobiliară PRAHOVA
Biroul de Cadastru și Publicitate Imobiliară Câmpina

A. Partea I. Descrierea imobilului

TEREN Extravilan

Adresa: Jud. Prahova

Nr. Crt	Nr cadastral Nr. topografic	Suprafața* (mp)	Observații / Referințe
A1		6.100	Sector cadastral:20 Teren neimprejmuit;

B. Partea II. Proprietari și acte

Inscrieri privitoare la dreptul de proprietate și alte drepturi reale		Referințe
/		
Act Normativ nr. LEGEA 7, din 13/03/1996 emis de PARLAMENTUL ROMANIEI;		
B1	Inscrierea provizorie, drept de PROPRIETATE, dobandit prin Lege, cota actuala 1/1, cota initiala 1/1 1) NEIDENTIFICAT NEIDENTIFICAT	A1
B2	Se noteaza faptul ca imobilul are proprietar neidentificat.	A1

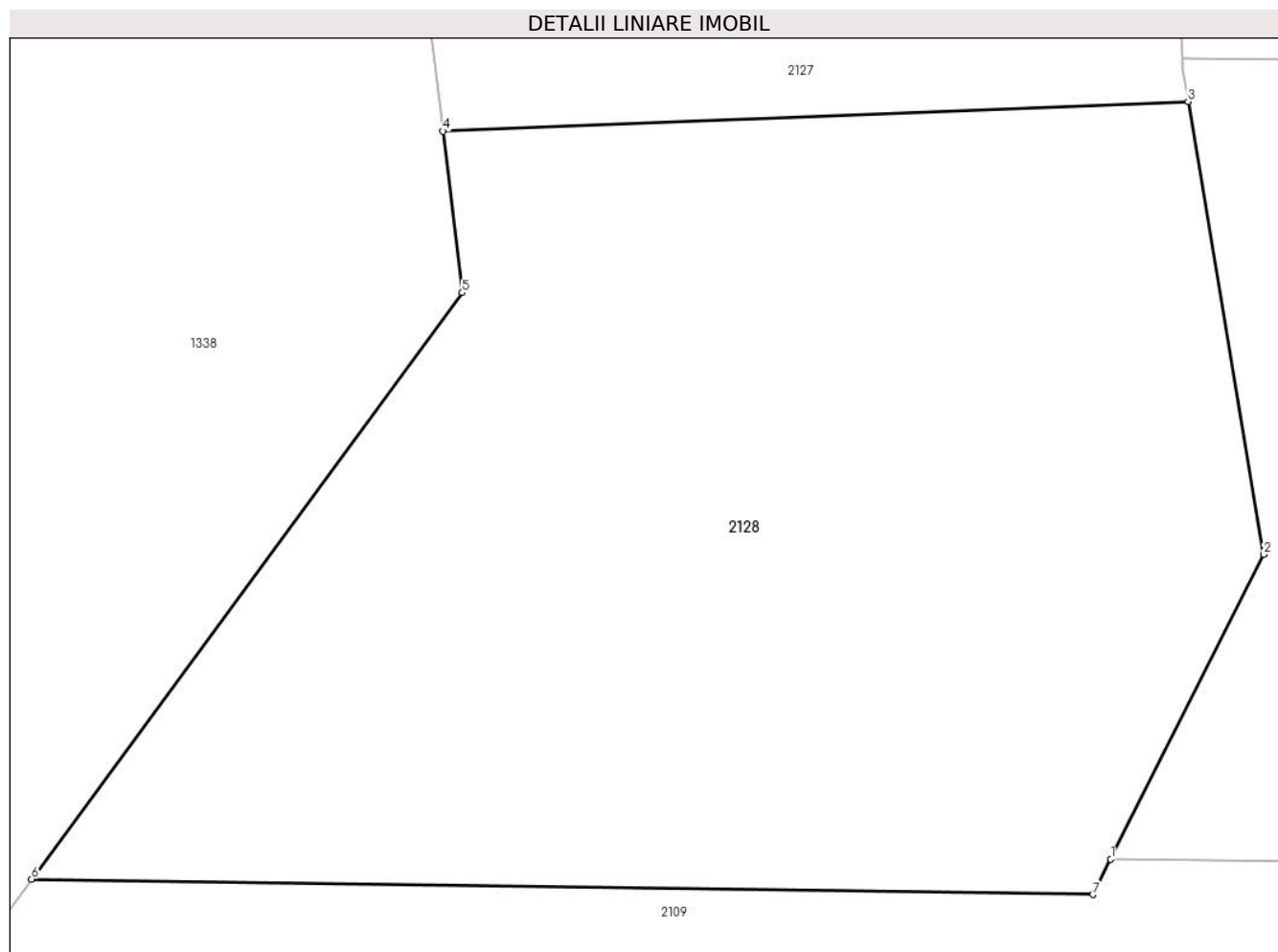
C. Partea III. SARCINI .

Inscrieri privind dezmembramintele dreptului de proprietate, drepturi reale de garanție și sarcini	Referințe
NU SUNT	

Teren

Nr cadastral	Suprafața (mp)*	Observații / Referințe
	6.100	

* Suprafața este determinată în planul de proiecție Stereo 70.



Date referitoare la teren

Crt	Categorie folosință	Intra vilan	Suprafața (mp)	Tarla	Parcelă	Nr. topo	Observații / Referințe
1	padure	NU	6.100	16	1605/51	-	

Lungime Segmente

1) Valorile lungimilor segmentelor sunt obținute din proiecție în plan.

Punct început	X / Y	Punct sfârșit	X / Y	Lungime segment (** (m)
1	549.292,06 401.971,032	2	549.306,289 401.999,354	31.695
2	549.306,289 401.999,354	3	549.299,25 402.041,466	42.696
3	549.299,25 402.041,466	4	549.229,944 402.038,708	69.361
4	549.229,944 402.038,708	5	549.231,723 402.023,707	15.106
5	549.231,723 402.023,707	6	549.191,651 401.969,169	67.677

Punct început	X / Y	Punct sfârșit	X / Y	Lungime segment (** (m)
6	549.191,651 401.969,169	7	549.290,408 401.967,744	98.767
7	549.290,408 401.967,744	1	549.292,06 401.971,032	3.68

** Lungimile segmentelor sunt determinate în planul de proiecție Stereo 70 și sunt rotunjite la 1 milimetru.

*** Distanța dintre puncte este formată din segmente cumulate ce sunt mai mici decât valoarea 1 milimetru.

**DATE DESPRE IMOBILUL NR. 2129**

Oficiul de Cadastru și Publicitate Imobiliară PRAHOVA
Biroul de Cadastru și Publicitate Imobiliară Câmpina

A. Partea I. Descrierea imobilului

TEREN Extravilan

Adresa: Jud. Prahova

Nr. Crt	Nr cadastral Nr. topografic	Suprafața* (mp)	Observații / Referințe
A1		5.700	Sector cadastral:20 Teren neimprejmuit;

B. Partea II. Proprietari și acte

Inscrieri privitoare la dreptul de proprietate și alte drepturi reale		Referințe
/		
Act Administrativ nr. 51903, din 18/12/1995 emis de CJSDPAT PRAHOVA;		
B1	Intabulare, drept de PROPRIETATE, dobandit prin Reconstituire, cota actuala 1/1, cota initiala 1/1 1) PĂUN I. ST. MARIN	A1

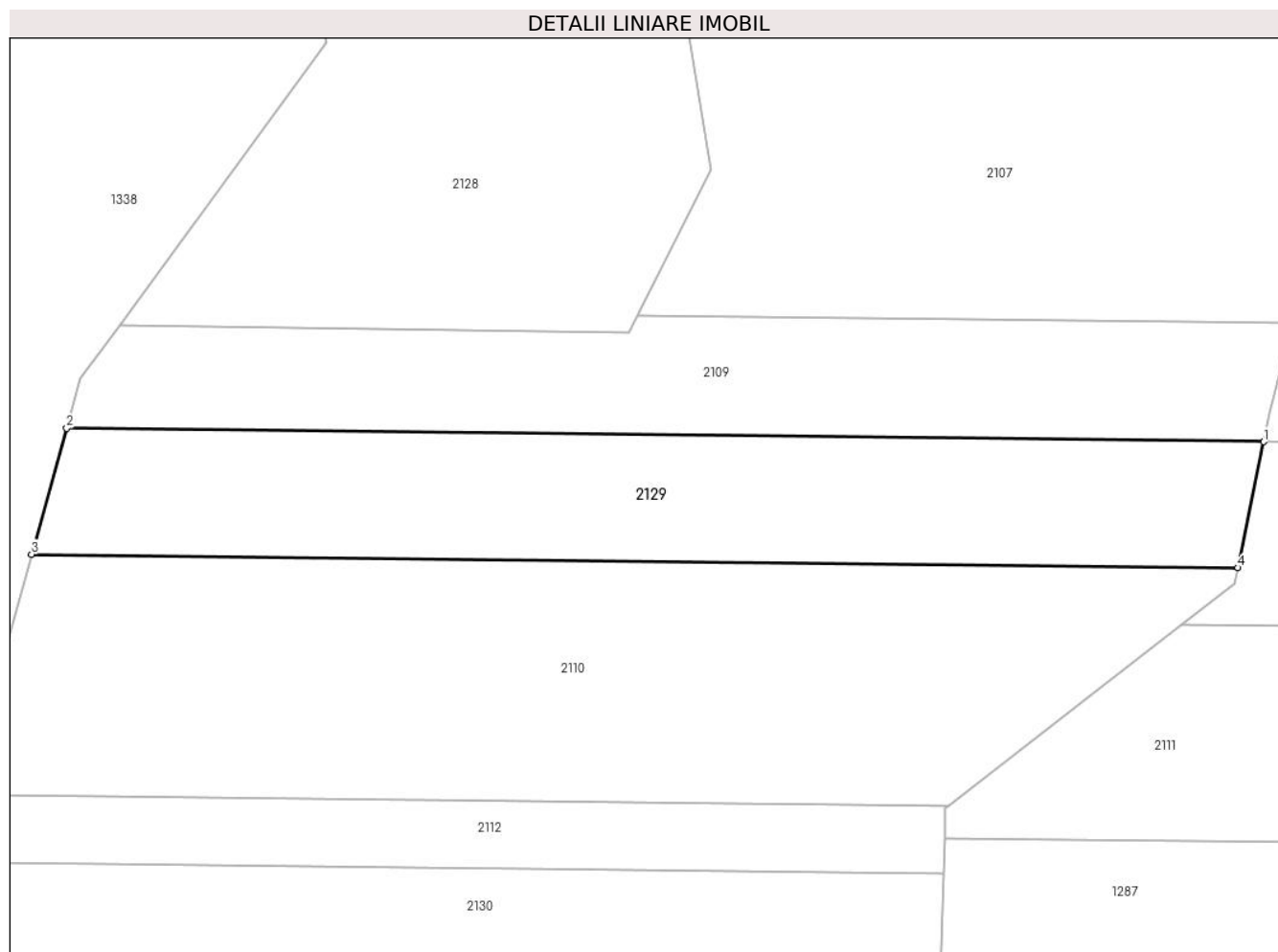
C. Partea III. SARCINI .

Inscrieri privind dezmembramintele dreptului de proprietate, drepturi reale de garanție și sarcini	Referințe
NU SUNT	

Teren

Nr cadastral	Suprafața (mp)*	Observații / Referințe
	5.700	

* Suprafața este determinată în planul de proiecție Stereo 70.



Date referitoare la teren

Crt	Categorie folosință	Intra vilan	Suprafața (mp)	Tarla	Parcelă	Nr. topo	Observații / Referințe
1	padure	NU	5.700	16	1605/49	-	

Lungime Segmente

1) Valorile lungimilor segmentelor sunt obținute din proiecție în plan.

Punct început	X / Y	Punct sfârșit	X / Y	Lungime segment (** (m)
1	549.413,354 401.946,558	2	549.181,33 401.949,155	232.039
2	549.181,33 401.949,155	3	549.174,523 401.924,762	25.325
3	549.174,523 401.924,762	4	549.408,375 401.922,143	233.867
4	549.408,375 401.922,143	1	549.413,354 401.946,558	24.918

** Lungimile segmentelor sunt determinate în planul de proiecție Stereo 70 și sunt rotunjite la 1 milimetru.

***** Distanţa dintre puncte este formată din segmente cumulate ce sunt mai mici decât valoarea 1 milimetru.**

**DATE DESPRE IMOBILUL NR. 2130**

Oficiul de Cadastru și Publicitate Imobiliară PRAHOVA
Biroul de Cadastru și Publicitate Imobiliară Câmpina

A. Partea I. Descrierea imobilului

TEREN Extravilan

Adresa: Jud. Prahova

Nr. Crt	Nr cadastral Nr. topografic	Suprafața* (mp)	Observații / Referințe
A1		8.400	Sector cadastral:20 Teren neimprejmuit;

B. Partea II. Proprietari și acte

Inscrieri privitoare la dreptul de proprietate și alte drepturi reale		Referințe
/		
Act Administrativ nr. 45092, din 30/10/1995 emis de CJSDPAT PRAHOVA;		
B1	Intabulare, drept de PROPRIETATE, dobandit prin Reconstituire, cota actuala 1/1, cota initiala 1/1	A1
	1) LAZĂR I. ION	
	2) LAZĂR I. AURELIAN	

C. Partea III. SARCINI .

Inscrieri privind dezmembramintele dreptului de proprietate, drepturi reale de garanție și sarcini	Referințe
NU SUNT	

Teren

Nr cadastral	Suprafața (mp)*	Observații / Referințe
	8.400	

* Suprafața este determinată în planul de proiecție Stereo 70.



Date referitoare la teren

Crt	Categorie folosință	Intravilan	Suprafața (mp)	Tarla	Parcelă	Nr. topo	Observații / Referințe
1	padure	NU	8.400	16	1605/46	-	

Lungime Segmente

1) Valorile lungimilor segmentelor sunt obținute din proiecție în plan.

Punct început	X / Y	Punct sfârșit	X / Y	Lungime segment (** (m)
1	549.350,489 401.839,436	2	549.351,255 401.862,993	23.569
2	549.351,255 401.862,993	3	549.155,7 401.865,182	195.567
3	549.155,7 401.865,182	4	549.129,529 401.839,562	36.624
4	549.129,529 401.839,562	5	549.112,445 401.826,646	21.417
5	549.112,445 401.826,646	6	549.349,987 401.823,987	237.557

Punct început	X / Y	Punct sfârşit	X / Y	Lungime segment (** (m)
6	549.349,987 401.823,987	1	549.350,489 401.839,436	15.457

** Lungimile segmentelor sunt determinate în planul de proiecţie Stereo 70 şi sunt rotunjite la 1 milimetru.

*** Distanţa dintre puncte este formată din segmente cumulate ce sunt mai mici decât valoarea 1 milimetru.

**DATE DESPRE IMOBILUL NR. 2131**

Oficiul de Cadastru și Publicitate Imobiliară PRAHOVA
Biroul de Cadastru și Publicitate Imobiliară Câmpina

A. Partea I. Descrierea imobilului

TEREN Extravilan

Adresa: Jud. Prahova

Nr. Crt	Nr cadastral Nr. topografic	Suprafața* (mp)	Observații / Referințe
A1		2.300	Sector cadastral:20 Teren neimprejmit;

B. Partea II. Proprietari și acte

Inscrieri privitoare la dreptul de proprietate și alte drepturi reale		Referințe
/		
Act Administrativ nr. 45027, din 02/08/1995 emis de CJSDPAT PRAHOVA;		
B1	Intabulare, drept de PROPRIETATE, dobandit prin Reconstituire, cota actuala 1/1, cota initiala 1/1	A1
	1) OLTEANU V. EMILIANA 2) GHINEA V. VASILE 3) PETRUSCĂ V. MARIA 4) GHINEA V. ION	

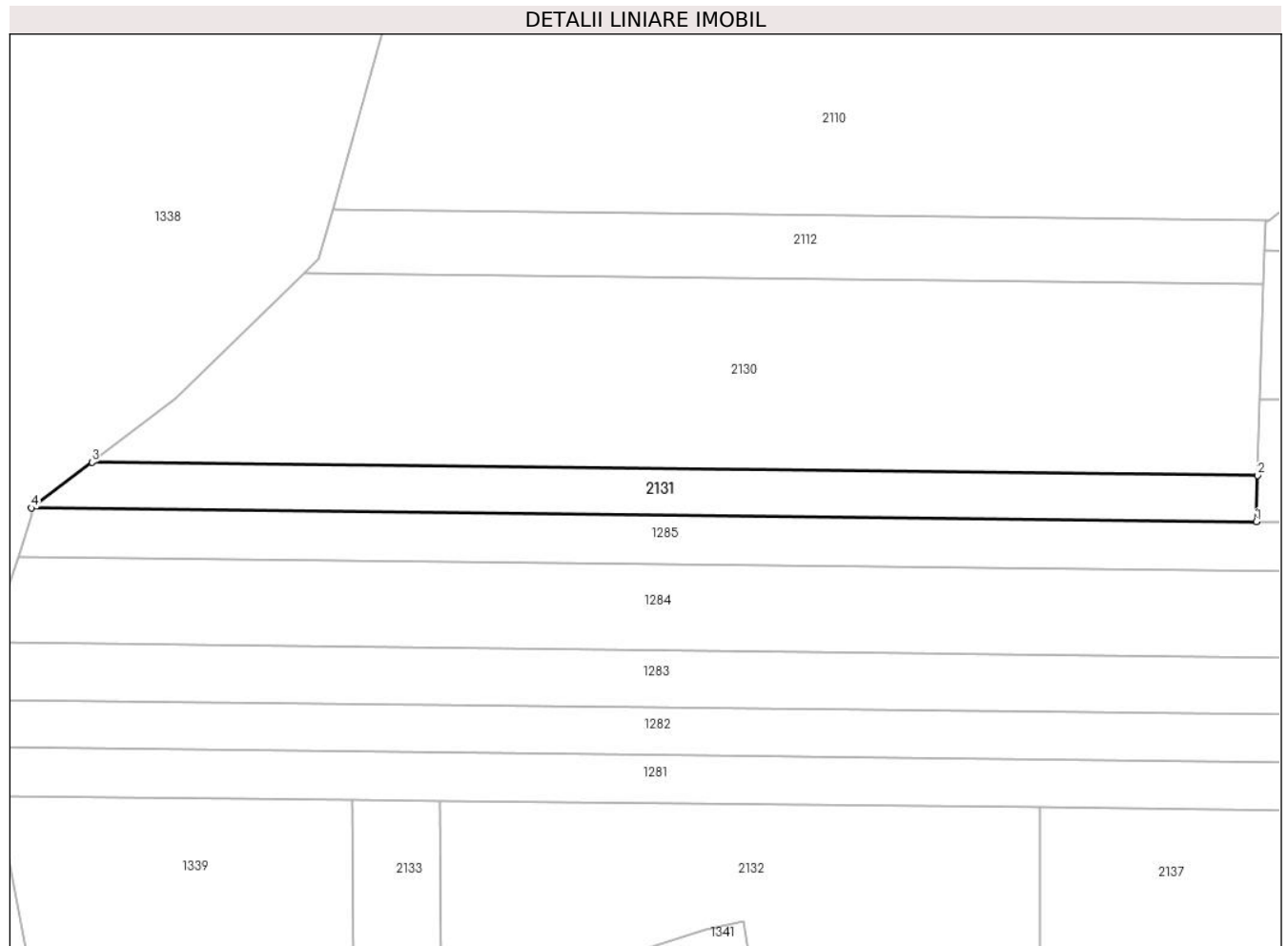
C. Partea III. SARCINI .

Inscrieri privind dezmembramintele dreptului de proprietate, drepturi reale de garanție și sarcini	Referințe
NU SUNT	

Teren

Nr cadastral	Suprafața (mp)*	Observații / Referințe
	2.300	

* Suprafața este determinată în planul de proiecție Stereo 70.



Date referitoare la teren

Crt	Categorie folosință	Intravilan	Suprafața (mp)	Tarla	Parcelă	Nr. topo	Observații / Referințe
1	padure	NU	2.300	16	1605/45	-	

Lungime Segmente

1) Valorile lungimilor segmentelor sunt obținute din proiecție în plan.

Punct început	X / Y	Punct sfârșit	X / Y	Lungime segment (** (m)
1	549.349,68 401.814,546	2	549.349,987 401.823,987	9.446
2	549.349,987 401.823,987	3	549.112,445 401.826,646	237.557
3	549.112,445 401.826,646	4	549.100,134 401.817,34	15.433
4	549.100,134 401.817,34	1	549.349,68 401.814,546	249.562

** Lungimile segmentelor sunt determinate în planul de proiecție Stereo 70 și sunt rotunjite la 1 milimetru.

***** Distanţa dintre puncte este formată din segmente cumulate ce sunt mai mici decât valoarea 1 milimetru.**

**DATE DESPRE IMOBILUL NR. 2132**

Oficiul de Cadastru și Publicitate Imobiliară PRAHOVA
Biroul de Cadastru și Publicitate Imobiliară Câmpina

A. Partea I. Descrierea imobilului

TEREN Extravilan

Adresa: Jud. Prahova

Nr. Crt	Nr cadastral Nr. topografic	Suprafața* (mp)	Observații / Referințe
A1		7.500	Sector cadastral:20 Teren neimprejmuit;

B. Partea II. Proprietari și acte

Inscrieri privitoare la dreptul de proprietate și alte drepturi reale		Referințe
/		
Act Administrativ nr. 45020, din 02/08/1995 emis de CJSDPAT PRAHOVA;		
B1	Intabulare, drept de PROPRIETATE, dobandit prin Reconstituire, cota actuala 1/1, cota initiala 1/1 1) PRICOP I. MARIA MONICA 2) POSTELNICU I. CRISTIAN ION	A1

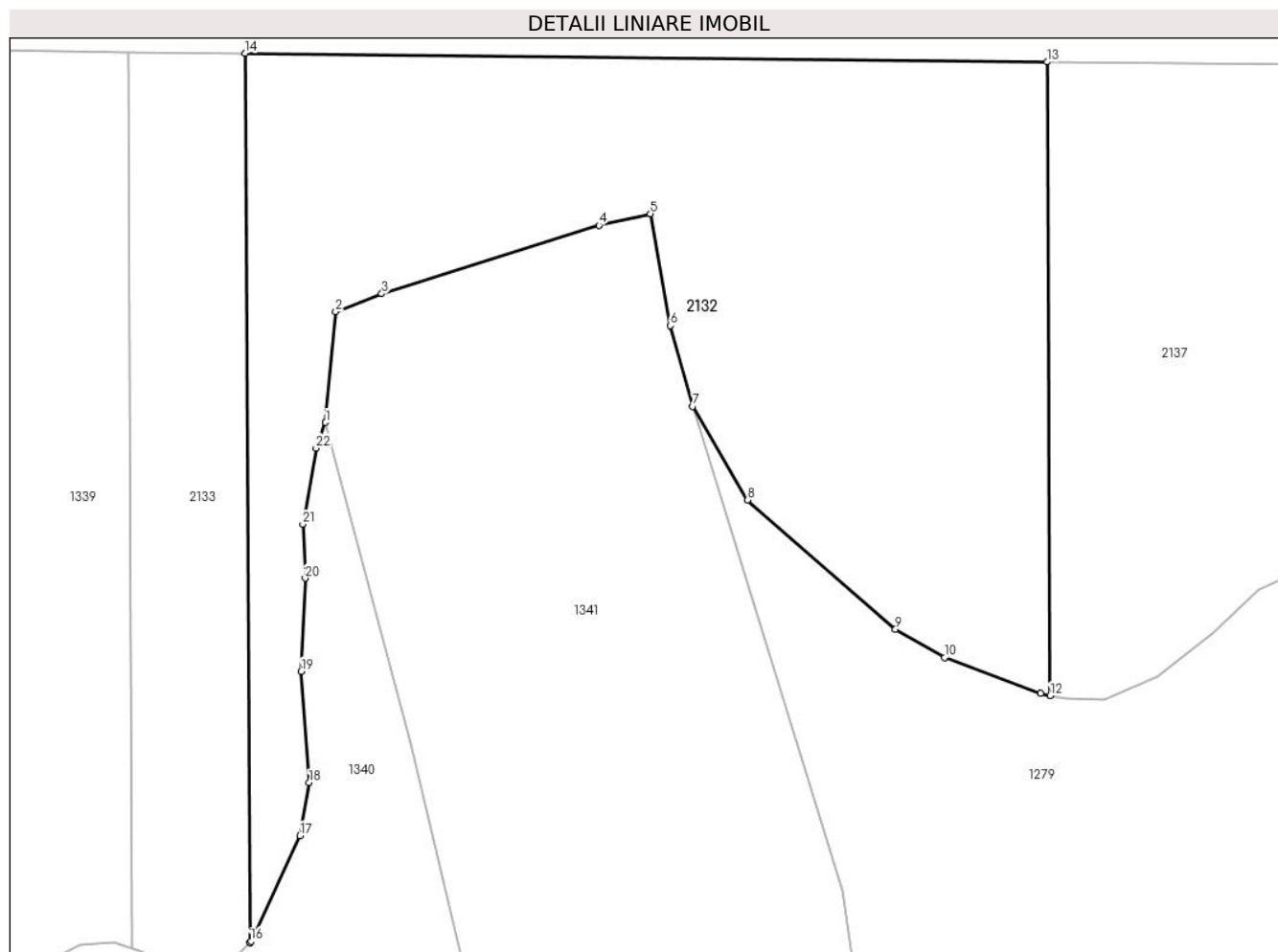
C. Partea III. SARCINI .

Inscrieri privind dezmembramintele dreptului de proprietate, drepturi reale de garanție și sarcini	Referințe
NU SUNT	

Teren

Nr cadastral	Suprafața (mp)*	Observații / Referințe
	7.500	

* Suprafața este determinată în planul de proiecție Stereo 70.



Date referitoare la teren

Crt	Categorie folosință	Intravilan	Suprafața (mp)	Tarla	Parcelă	Nr. topo	Observații / Referințe
1	padure	NU	7.500	16	1605/42	-	

Lungime Segmente

1) Valorile lungimilor segmentelor sunt obținute din proiecție în plan.

Punct început	X / Y	Punct sfârșit	X / Y	Lungime segment (** (m)
1	549.195,655 401.701,519	2	549.197,205 401.718,389	16.941
3	549.204,205 401.721,109	4	549.237,305 401.731,529	34.701
5	549.245,145 401.733,309	6	549.248,215 401.716,249	17.334
7	549.251,625 401.703,979	8	549.259,981 401.689,705	16.54
9	549.282,506 401.670,019	10	549.289,98 401.665,733	8.616

Punct început	X / Y	Punct sfârșit	X / Y	Lungime segment (** (m)
2	549.197,205 401.718,389	3	549.204,205 401.721,109	7.51
4	549.237,305 401.731,529	5	549.245,145 401.733,309	8.04
6	549.248,215 401.716,249	7	549.251,625 401.703,979	12.735
8	549.259,981 401.689,705	9	549.282,506 401.670,019	29.915
10	549.289,98 401.665,733	11	549.304,639 401.660,234	15.656

Punct început	X / Y	Punct sfârşit	X / Y	Lungime segment (** (m)
11	549.304,639 401.660,234	12	549.306,058 401.659,924	1.452
13	549.305,576 401.756,407	14	549.183,413 401.757,736	122.17
15	549.184,09 401.622,282	16	549.184,273 401.622,468	0.261
17	549.191,733 401.638,59	18	549.193,151 401.646,675	8.208
19	549.191,922 401.663,599	20	549.192,545 401.677,79	14.205
21	549.192,176 401.686,006	22	549.194,205 401.697,613	11.783

Punct început	X / Y	Punct sfârşit	X / Y	Lungime segment (** (m)
12	549.306,058 401.659,924	13	549.305,576 401.756,407	96.484
14	549.183,413 401.757,736	15	549.184,09 401.622,282	135.456
16	549.184,273 401.622,468	17	549.191,733 401.638,59	17.764
18	549.193,151 401.646,675	19	549.191,922 401.663,599	16.969
20	549.192,545 401.677,79	21	549.192,176 401.686,006	8.224
22	549.194,205 401.697,613	1	549.195,655 401.701,519	4.166

** Lungimile segmentelor sunt determinate în planul de proiecție Stereo 70 și sunt rotunjite la 1 milimetru.

*** Distanța dintre puncte este formată din segmente cumulate ce sunt mai mici decât valoarea 1 milimetru.

**DATE DESPRE IMOBILUL NR. 2133**

Oficiul de Cadastru și Publicitate Imobiliară PRAHOVA
Biroul de Cadastru și Publicitate Imobiliară Câmpina

A. Partea I. Descrierea imobilului

TEREN Extravilan

Adresa: Jud. Prahova

Nr. Crt	Nr cadastral Nr. topografic	Suprafața* (mp)	Observații / Referințe
A1		2.500	Sector cadastral:20 Teren neimprejmuit;

B. Partea II. Proprietari și acte

Inscrieri privitoare la dreptul de proprietate și alte drepturi reale		Referințe
/		
Act Administrativ nr. 45025, din 02/08/1995 emis de CJSDPAT PRAHOVA;		
B1	Intabulare, drept de PROPRIETATE, dobandit prin Reconstituire, cota actuala 1/1, cota initiala 1/1 1) MARIN GH. STANCA	A1

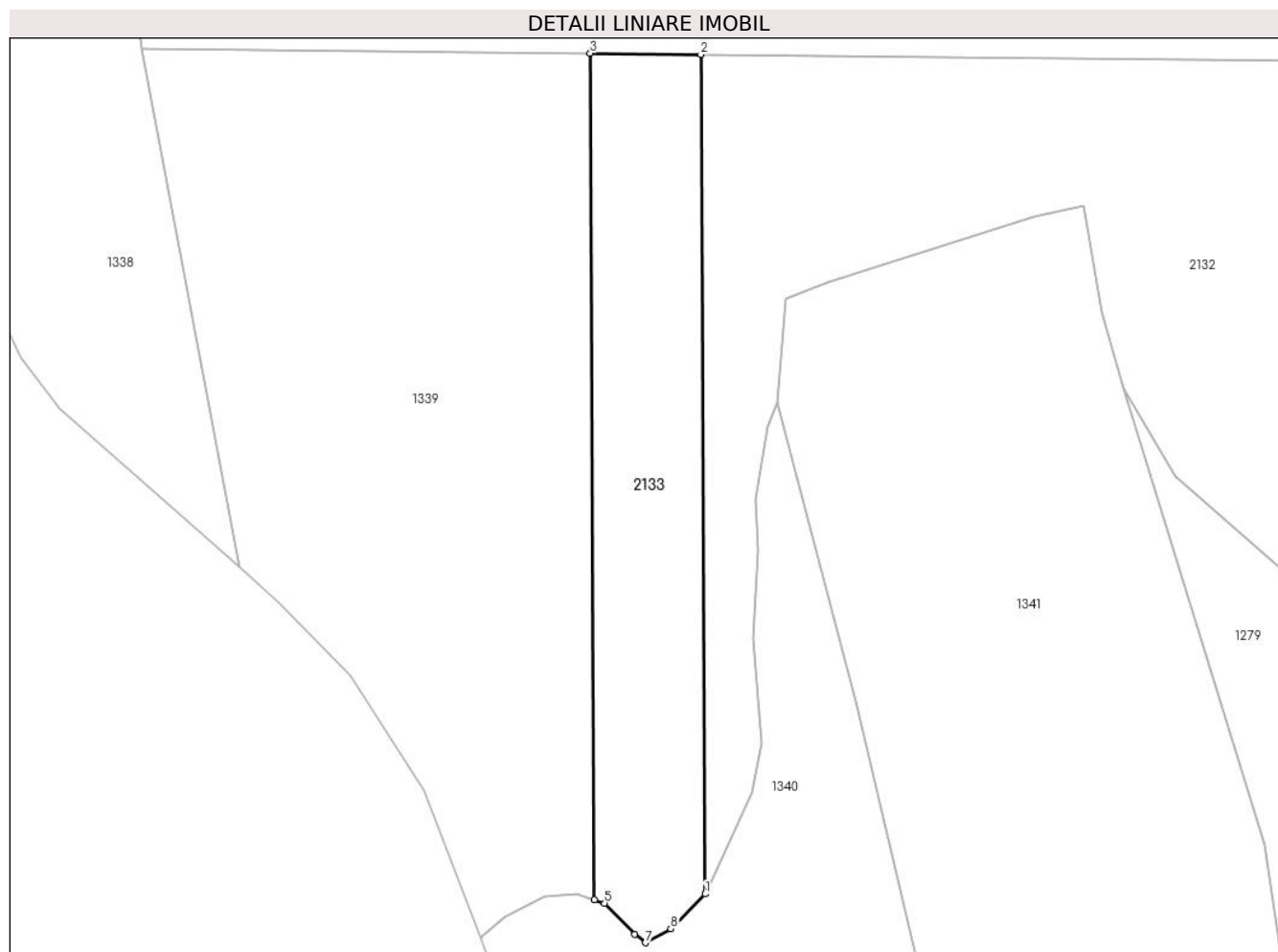
C. Partea III. SARCINI .

Inscrieri privind dezmembramintele dreptului de proprietate, drepturi reale de garanție și sarcini	Referințe
NU SUNT	

Teren

Nr cadastral	Suprafața (mp)*	Observații / Referințe
	2.500	

* Suprafața este determinată în planul de proiecție Stereo 70.



Date referitoare la teren

Crt	Categorie folosință	Intravilan	Suprafața (mp)	Tarla	Parcelă	Nr. topo	Observații / Referințe
1	padure	NU	2.500	16	1605/43	-	

Lungime Segmente

1) Valorile lungimilor segmentelor sunt obținute din proiecție în plan.

Punct început	X / Y	Punct sfârșit	X / Y	Lungime segment (** (m)
1	549.184,09 401.622,282	2	549.183,413 401.757,736	135.456
2	549.183,413 401.757,736	3	549.165,538 401.757,93	17.876
3	549.165,538 401.757,93	4	549.166,22 401.621,34	136.592
4	549.166,22 401.621,34	5	549.167,833 401.620,798	1.702
5	549.167,833 401.620,798	6	549.172,74 401.615,764	7.03

Punct început	X / Y	Punct sfârșit	X / Y	Lungime segment (** (m)
6	549.172,74 401.615,764	7	549.174,447 401.614,407	2.181
7	549.174,447 401.614,407	8	549.178,556 401.616,672	4.692
8	549.178,556 401.616,672	1	549.184,09 401.622,282	7.88

** Lungimile segmentelor sunt determinate în planul de proiecție Stereo 70 și sunt rotunjite la 1 milimetru.

*** Distanța dintre puncte este formată din segmente cumulate ce sunt mai mici decât valoarea 1 milimetru.

**DATE DESPRE IMOBILUL NR. 2134**

Oficiul de Cadastru și Publicitate Imobiliară PRAHOVA
Biroul de Cadastru și Publicitate Imobiliară Câmpina

A. Partea I. Descrierea imobilului

TEREN Extravilan

Adresa: Jud. Prahova

Nr. Crt	Nr cadastral Nr. topografic	Suprafața* (mp)	Observații / Referințe
A1		6.600	Sector cadastral:20 Teren neimprejmuit;

B. Partea II. Proprietari și acte

Inscrieri privitoare la dreptul de proprietate și alte drepturi reale		Referințe
/		
Act Administrativ nr. 45065, din 10/10/1995 emis de CJSDPAT PRAHOVA;		
B1	Intabulare, drept de PROPRIETATE, dobandit prin Reconstituire, cota actuala 1/1, cota initiala 1/1 1) COMĂNESCU N. MARIA	A1

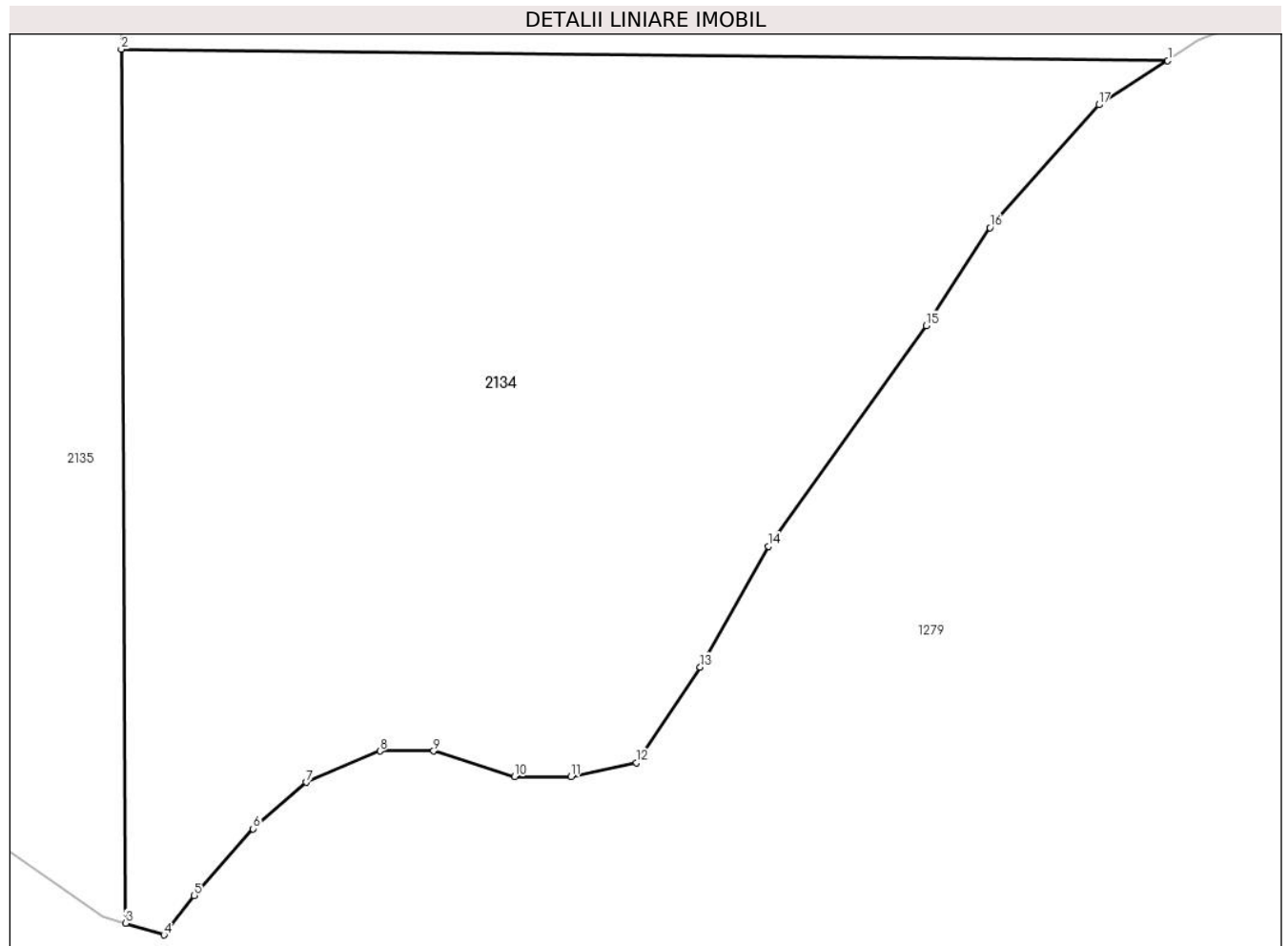
C. Partea III. SARCINI .

Inscrieri privind dezmembramintele dreptului de proprietate, drepturi reale de garanție și sarcini	Referințe
NU SUNT	

Teren

Nr cadastral	Suprafața (mp)*	Observații / Referințe
	6.600	

* Suprafața este determinată în planul de proiecție Stereo 70.



Date referitoare la teren

Crt	Categorie folosință	Intra vilan	Suprafața (mp)	Tarla	Parcelă	Nr. topo	Observații / Referințe
1	padure	NU	6.600	16	1605/38	-	

Lungime Segmente

1) Valorile lungimilor segmentelor sunt obținute din proiecție în plan.

Punct început	X / Y	Punct sfârșit	X / Y	Lungime segment (** (m)
1	549.544,536 401.720,664	2	549.429,999 401.721,91	114.544
2	549.429,999 401.721,91	3	549.430,477 401.626,375	95.536
3	549.430,477 401.626,375	4	549.434,667 401.625,089	4.383
4	549.434,667 401.625,089	5	549.437,981 401.629,399	5.437
5	549.437,981 401.629,399	6	549.444,434 401.636,689	9.736

Punct început	X / Y	Punct sfârșit	X / Y	Lungime segment (** (m)
6	549.444,434 401.636,689	7	549.450,252 401.641,776	7.728
7	549.450,252 401.641,776	8	549.458,309 401.645,186	8.749
8	549.458,309 401.645,186	9	549.464,183 401.645,186	5.874
9	549.464,183 401.645,186	10	549.473,023 401.642,391	9.271
10	549.473,023 401.642,391	11	549.479,233 401.642,391	6.21
11	549.479,233 401.642,391	12	549.486,395 401.643,9	7.319
12	549.486,395 401.643,9	13	549.493,366 401.654,376	12.583
13	549.493,366 401.654,376	14	549.500,863 401.667,569	15.174
14	549.500,863 401.667,569	15	549.518,103 401.691,695	29.653
15	549.518,103 401.691,695	16	549.525,055 401.702,408	12.771
16	549.525,055 401.702,408	17	549.537,0 401.715,829	17.967
17	549.537,0 401.715,829	1	549.544,536 401.720,664	8.954

** Lungimile segmentelor sunt determinate în planul de proiecție Stereo 70 și sunt rotunjite la 1 milimetru.

*** Distanța dintre puncte este formată din segmente cumulate ce sunt mai mici decât valoarea 1 milimetru.

**DATE DESPRE IMOBILUL NR. 2135**

Oficiul de Cadastru și Publicitate Imobiliară PRAHOVA
Biroul de Cadastru și Publicitate Imobiliară Câmpina

A. Partea I. Descrierea imobilului

TEREN Extravilan

Adresa: Jud. Prahova

Nr. Crt	Nr cadastral Nr. topografic	Suprafața* (mp)	Observații / Referințe
A1		4.500	Sector cadastral:20 Teren neimprejmuit;

B. Partea II. Proprietari și acte

Inscrieri privitoare la dreptul de proprietate și alte drepturi reale		Referințe
/		
Act Administrativ nr. 52065, din 14/05/1996 emis de CJSDPAT PRAHOVA;		
B1	Intabulare, drept de PROPRIETATE, dobandit prin Reconstituire, cota actuala 1/1, cota initiala 1/1	A1
	1) PĂUN C. VOICA 2) PĂUN C. GHEORGHE 3) PĂUN C. ION 4) NILĂ C. MARIA	

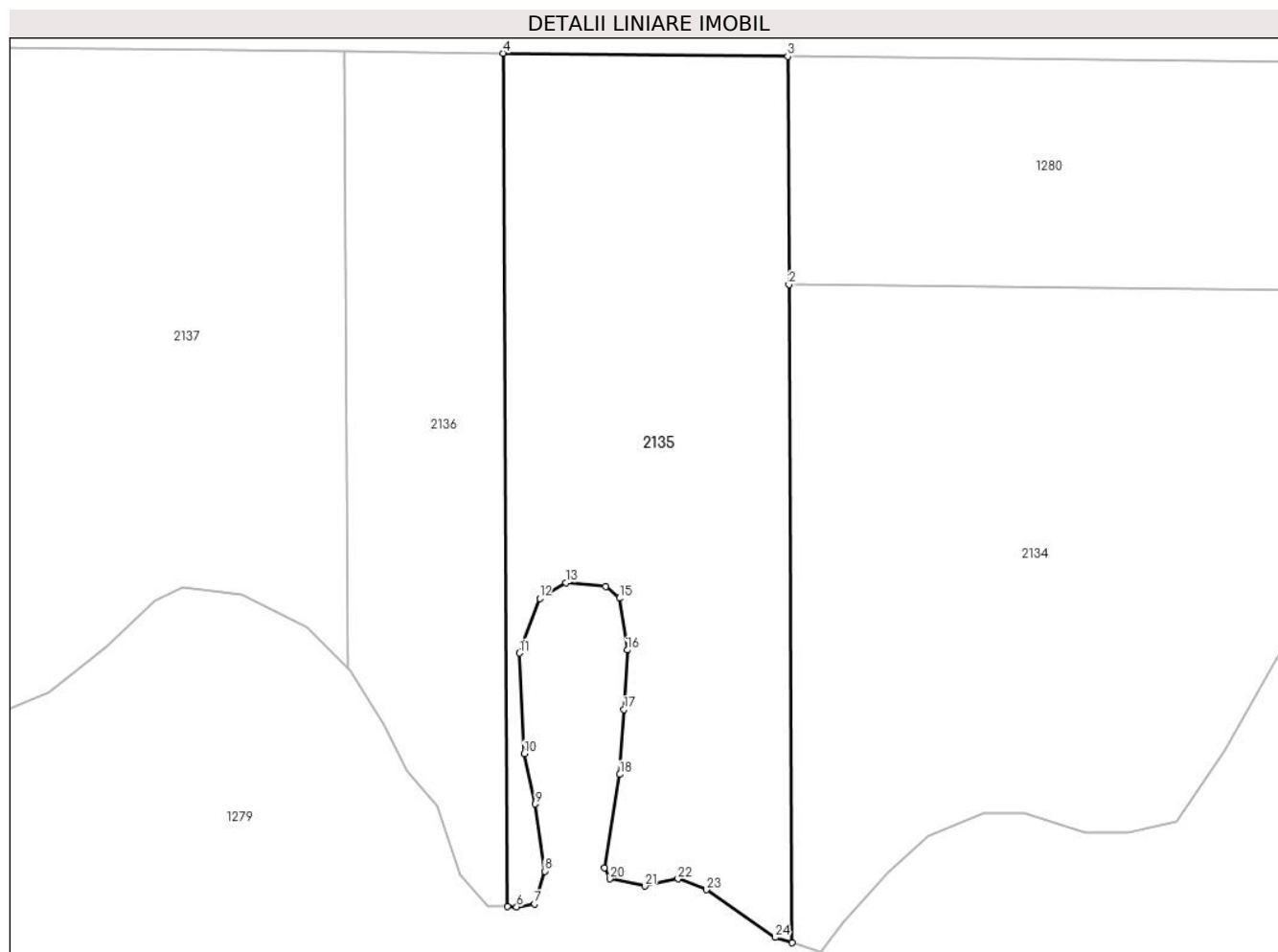
C. Partea III. SARCINI .

Inscrieri privind dezmembramintele dreptului de proprietate, drepturi reale de garanție și sarcini	Referințe
NU SUNT	

Teren

Nr cadastral	Suprafața (mp)*	Observații / Referințe
	4.500	

* Suprafața este determinată în planul de proiecție Stereo 70.



Date referitoare la teren

Crt	Categorie folosință	Intravilan	Suprafața (mp)	Tarla	Parcelă	Nr. topo	Observații / Referințe
1	padure	NU	4.500	16	1605/39	-	

Lungime Segmente

1) Valorile lungimilor segmentelor sunt obținute din proiecție în plan.

Punct început	X / Y	Punct sfârșit	X / Y	Lungime segment (** (m)
1	549.430,477 401.626,375	2	549.429,999 401.721,91	95.536
3	549.429,834 401.755,055	4	549.388,471 401.755,505	41.365
5	549.389,09 401.631,628	6	549.390,444 401.631,576	1.355
7	549.393,059 401.632,021	8	549.394,526 401.636,769	4.969
9	549.393,156 401.646,524	10	549.391,552 401.653,826	7.476

Punct început	X / Y	Punct sfârșit	X / Y	Lungime segment (** (m)
2	549.429,999 401.721,91	3	549.429,834 401.755,055	33.145
4	549.388,471 401.755,505	5	549.389,09 401.631,628	123.879
6	549.390,444 401.631,576	7	549.393,059 401.632,021	2.653
8	549.394,526 401.636,769	9	549.393,156 401.646,524	9.851
10	549.391,552 401.653,826	11	549.390,839 401.668,426	14.617

Punct început	X / Y	Punct sfârşit	X / Y	Lungime segment (** (m)
11	549.390,839 401.668,426	12	549.393,798 401.676,376	8.483
13	549.397,623 401.678,67	14	549.403,399 401.678,11	5.803
15	549.405,369 401.676,393	16	549.406,501 401.668,867	7.611
17	549.406,019 401.660,218	18	549.405,425 401.650,818	9.419
19	549.403,186 401.637,234	20	549.403,975 401.635,657	1.763
21	549.409,078 401.634,606	22	549.413,889 401.635,654	4.924
23	549.417,992 401.634,077	24	549.427,987 401.627,139	12.167

Punct început	X / Y	Punct sfârşit	X / Y	Lungime segment (** (m)
12	549.393,798 401.676,376	13	549.397,623 401.678,67	4.46
14	549.403,399 401.678,11	15	549.405,369 401.676,393	2.613
16	549.406,501 401.668,867	17	549.406,019 401.660,218	8.662
18	549.405,425 401.650,818	19	549.403,186 401.637,234	13.767
20	549.403,975 401.635,657	21	549.409,078 401.634,606	5.21
22	549.413,889 401.635,654	23	549.417,992 401.634,077	4.396
24	549.427,987 401.627,139	1	549.430,477 401.626,375	2.605

** Lungimile segmentelor sunt determinate în planul de proiecție Stereo 70 și sunt rotunjite la 1 milimetru.

*** Distanța dintre puncte este formată din segmente cumulate ce sunt mai mici decât valoarea 1 milimetru.

**DATE DESPRE IMOBILUL NR. 2136**

Oficiul de Cadastru și Publicitate Imobiliară PRAHOVA
Biroul de Cadastru și Publicitate Imobiliară Câmpina

A. Partea I. Descrierea imobilului

TEREN Extravilan

Adresa: Jud. Prahova

Nr. Crt	Nr cadastral Nr. topografic	Suprafața* (mp)	Observații / Referințe
A1		2.500	Sector cadastral:20 Teren neimprejmuit;

B. Partea II. Proprietari și acte

Inscrieri privitoare la dreptul de proprietate și alte drepturi reale		Referințe
/		
Act Administrativ nr. 45018, din 02/08/1995 emis de CJSDPAT PRAHOVA;		
B1	Intabulare, drept de PROPRIETATE, dobandit prin Reconstituire, cota actuala 1/1, cota initiala 1/1	A1
	1) LUNCAȘU I. ION 2) LUNCAȘU I. GHEORGHE 3) GĂMAN I. VIORICA 4) DOBRE I. MARIA	

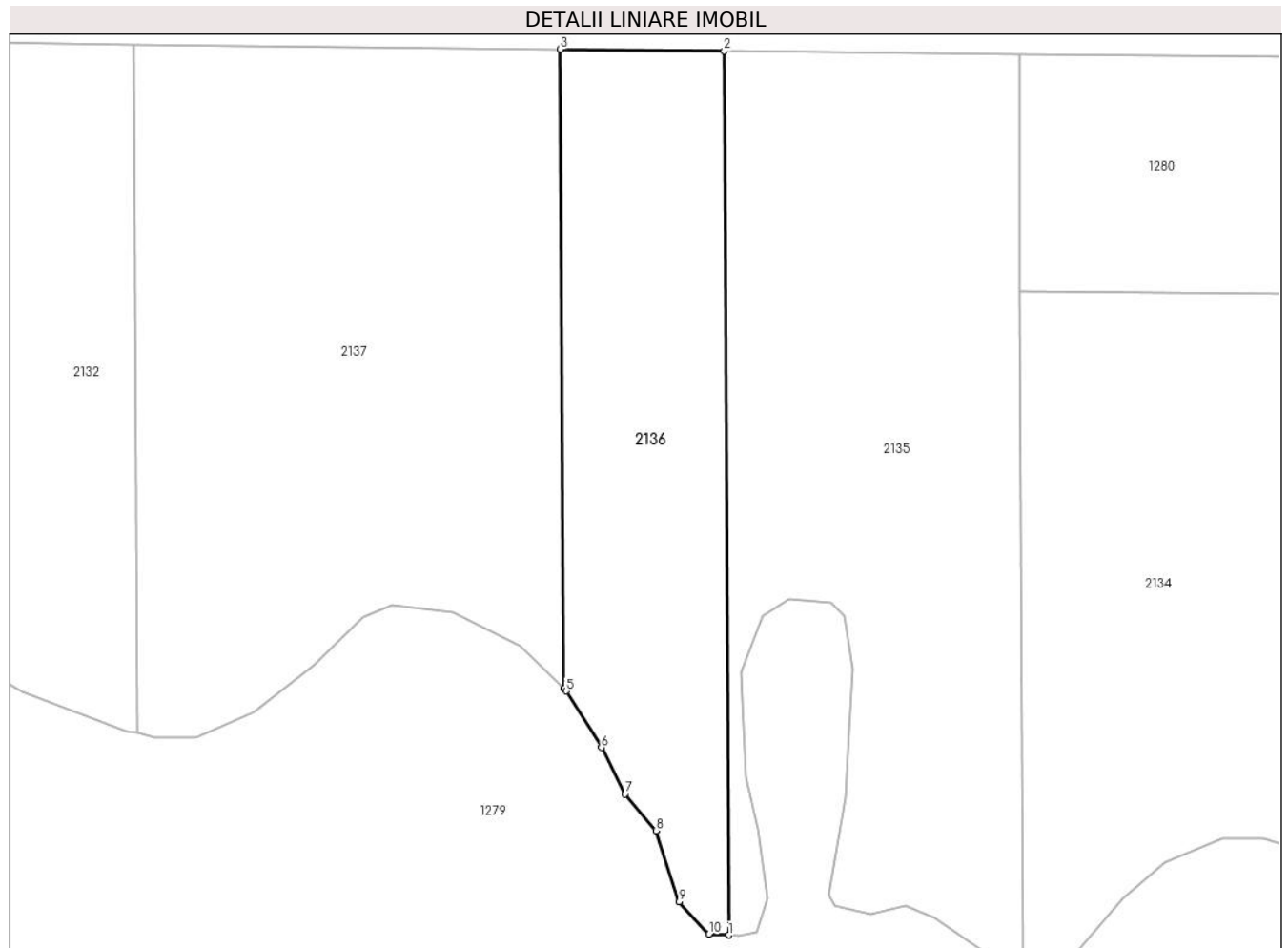
C. Partea III. SARCINI .

Inscrieri privind dezmembramintele dreptului de proprietate, drepturi reale de garanție și sarcini	Referințe
NU SUNT	

Teren

Nr cadastral	Suprafața (mp)*	Observații / Referințe
	2.500	

* Suprafața este determinată în planul de proiecție Stereo 70.



Date referitoare la teren

Crt	Categorie folosință	Intravilan	Suprafața (mp)	Tarla	Parcelă	Nr. topo	Observații / Referințe
1	padure	NU	2.500	16	1605/40	-	

Lungime Segmente

1) Valorile lungimilor segmentelor sunt obținute din proiecție în plan.

Punct început	X / Y	Punct sfârșit	X / Y	Lungime segment (** (m)
1	549.389,09 401.631,628	2	549.388,471 401.755,505	123.879
2	549.388,471 401.755,505	3	549.365,474 401.755,755	22.998
3	549.365,474 401.755,755	4	549.365,922 401.666,152	89.604
4	549.365,922 401.666,152	5	549.366,258 401.665,814	0.477
5	549.366,258 401.665,814	6	549.371,242 401.657,909	9.345

Punct început	X / Y	Punct sfârșit	X / Y	Lungime segment (** (m)
6	549.371,242 401.657,909	7	549.374,555 401.651,399	7.305
7	549.374,555 401.651,399	8	549.378,887 401.646,252	6.727
8	549.378,887 401.646,252	9	549.382,149 401.636,273	10.499
9	549.382,149 401.636,273	10	549.386,299 401.631,735	6.149
10	549.386,299 401.631,735	1	549.389,09 401.631,628	2.793

** Lungimile segmentelor sunt determinate în planul de proiecție Stereo 70 și sunt rotunjite la 1 milimetru.

*** Distanța dintre puncte este formată din segmente cumulate ce sunt mai mici decât valoarea 1 milimetru.

**DATE DESPRE IMOBILUL NR. 2137**

Oficiul de Cadastru și Publicitate Imobiliară PRAHOVA
Biroul de Cadastru și Publicitate Imobiliară Câmpina

A. Partea I. Descrierea imobilului

TEREN Extravilan

Adresa: Jud. Prahova

Nr. Crt	Nr cadastral Nr. topografic	Suprafața* (mp)	Observații / Referințe
A1		5.200	Sector cadastral:20 Teren neimprejmuit;

B. Partea II. Proprietari și acte

Inscrieri privitoare la dreptul de proprietate și alte drepturi reale		Referințe
/		
Act Administrativ nr. 45024, din 02/08/1995 emis de CJSDPAT PRAHOVA;		
B1	Intabulare, drept de PROPRIETATE, dobandit prin Reconstituire, cota actuala 1/1, cota initiala 1/1 1) CONSTANTIN I. ANA	A1

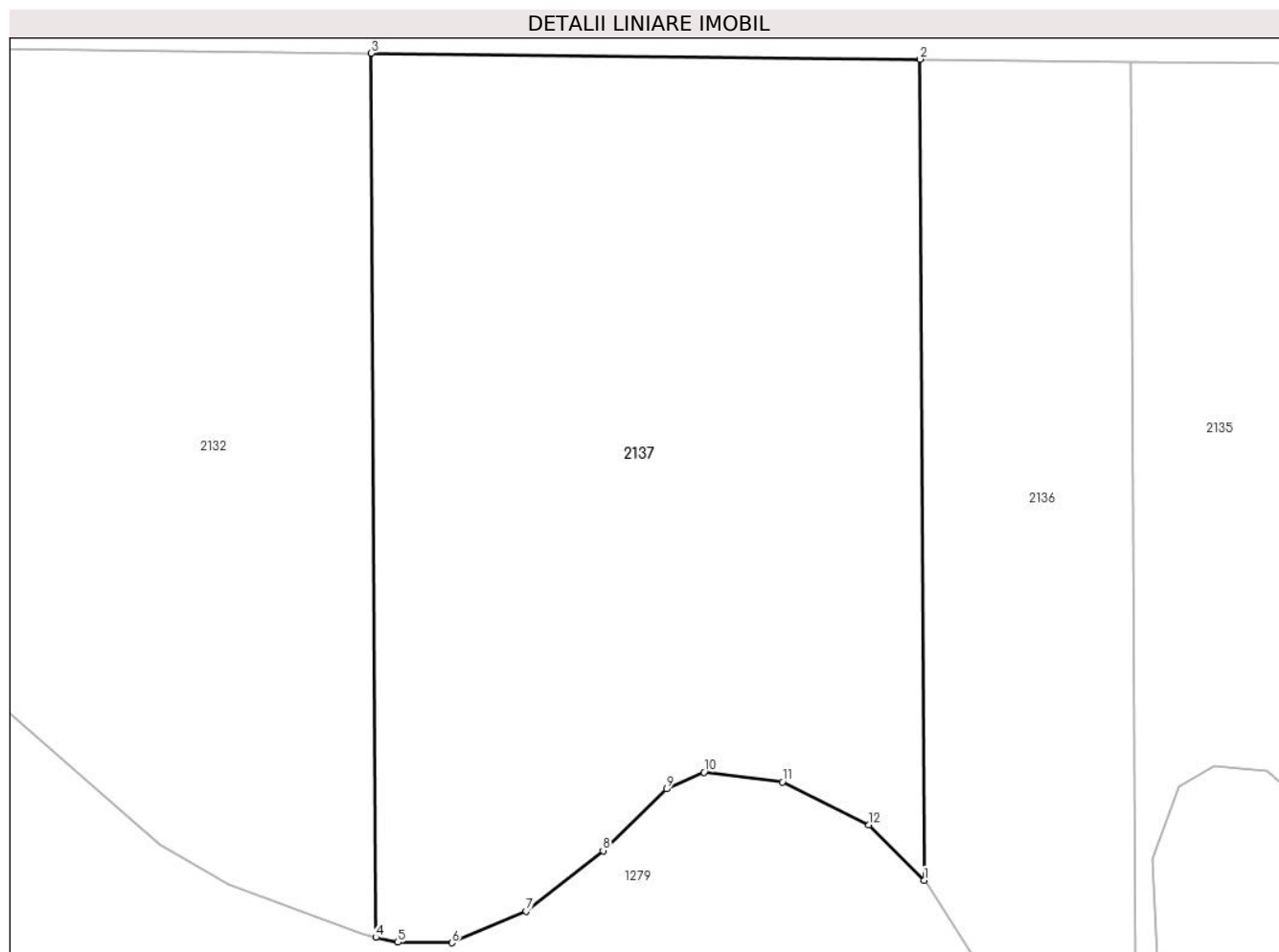
C. Partea III. SARCINI .

Inscrieri privind dezmembramintele dreptului de proprietate, drepturi reale de garanție și sarcini	Referințe
NU SUNT	

Teren

Nr cadastral	Suprafața (mp)*	Observații / Referințe
	5.200	

* Suprafața este determinată în planul de proiecție Stereo 70.



Date referitoare la teren

Crt	Categorie folosință	Intra vilan	Suprafața (mp)	Tarla	Parcelă	Nr. topo	Observații / Referințe
1	padure	NU	5.200	16	1605/41	-	

Lungime Segmente

1) Valorile lungimilor segmentelor sunt obținute din proiecție în plan.

Punct început	X / Y	Punct sfârșit	X / Y	Lungime segment (** (m)
1	549.365,922 401.666,152	2	549.365,474 401.755,755	89.604
2	549.365,474 401.755,755	3	549.305,576 401.756,407	59.902
3	549.305,576 401.756,407	4	549.306,058 401.659,924	96.484
4	549.306,058 401.659,924	5	549.308,474 401.659,396	2.473
5	549.308,474 401.659,396	6	549.314,372 401.659,332	5.898

Punct început	X / Y	Punct sfârşit	X / Y	Lungime segment (** (m)
6	549.314,372 401.659,332	7	549.322,478 401.662,784	8.81
7	549.322,478 401.662,784	8	549.330,883 401.669,382	10.685
8	549.330,883 401.669,382	9	549.337,813 401.676,12	9.666
9	549.337,813 401.676,12	10	549.341,891 401.677,931	4.462
10	549.341,891 401.677,931	11	549.350,477 401.676,893	8.649
11	549.350,477 401.676,893	12	549.359,916 401.672,183	10.549
12	549.359,916 401.672,183	1	549.365,922 401.666,152	8.511

** Lungimile segmentelor sunt determinate în planul de proiecție Stereo 70 și sunt rotunjite la 1 milimetru.

*** Distanța dintre puncte este formată din segmente cumulate ce sunt mai mici decât valoarea 1 milimetru.

**DATE DESPRE IMOBILUL NR. 2138**

Oficiul de Cadastru și Publicitate Imobiliară PRAHOVA
Biroul de Cadastru și Publicitate Imobiliară Câmpina

A. Partea I. Descrierea imobilului

TEREN Extravilan

Adresa: Jud. Prahova

Nr. Crt	Nr cadastral Nr. topografic	Suprafața* (mp)	Observații / Referințe
A1		2.800	Sector cadastral:20 Teren neimprejmuit;

B. Partea II. Proprietari și acte

Inscrieri privitoare la dreptul de proprietate și alte drepturi reale		Referințe
/		
Act Administrativ nr. 22, din 27/09/2002 emis de CJSDPAT PRAHOVA;		
B1	Intabulare, drept de PROPRIETATE, dobandit prin Reconstituire, cota actuala 1/1, cota initiala 1/1 1) PATRAN ELISABETA 2) BURCHEL ION	A1

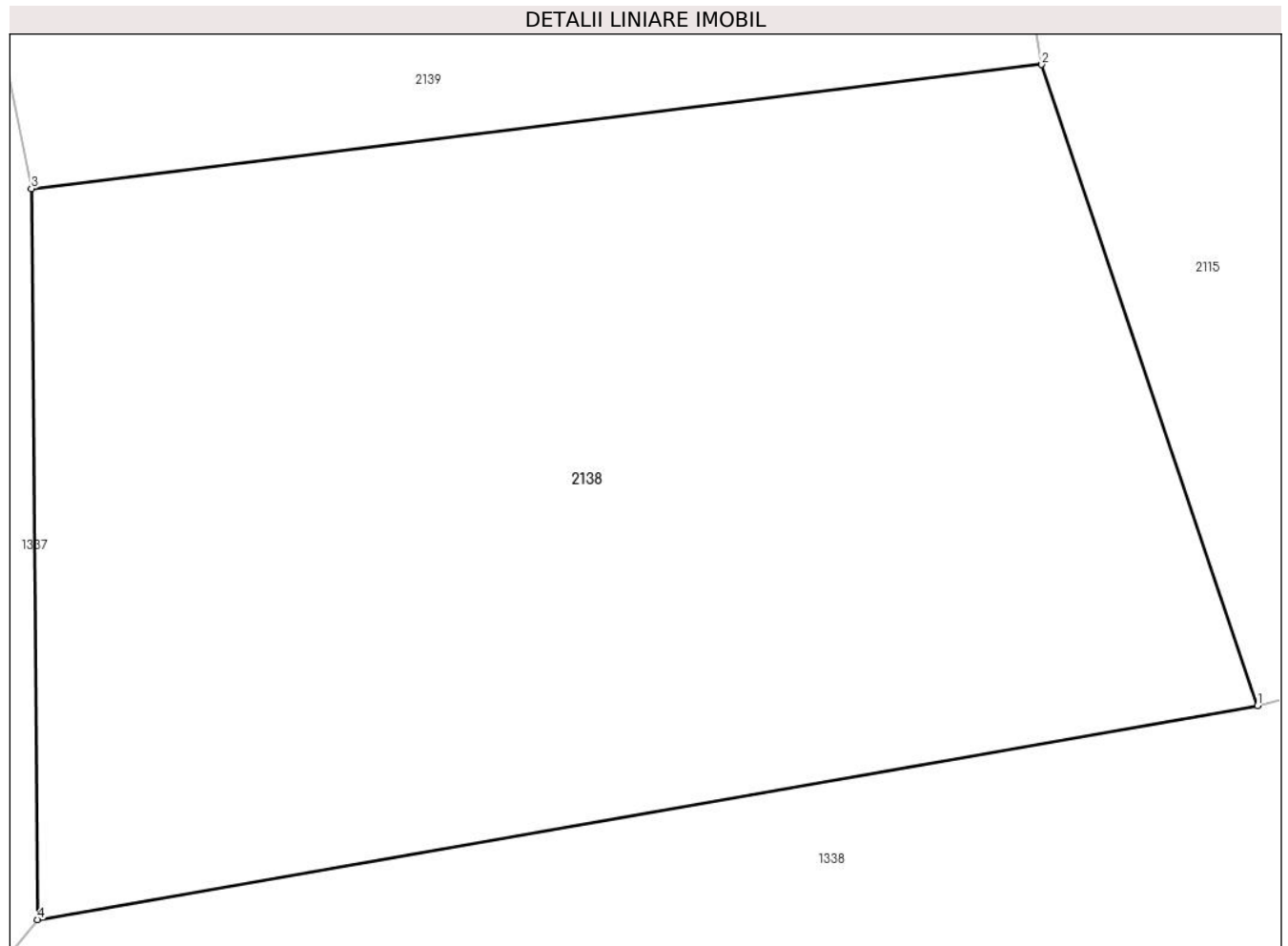
C. Partea III. SARCINI .

Inscrieri privind dezmembramintele dreptului de proprietate, drepturi reale de garanție și sarcini	Referințe
NU SUNT	

Teren

Nr cadastral	Suprafața (mp)*	Observații / Referințe
	2.800	

* Suprafața este determinată în planul de proiecție Stereo 70.



Date referitoare la teren

Crt	Categorie folosință	Intravilan	Suprafața (mp)	Tarla	Parcelă	Nr. topo	Observații / Referințe
1	padure	NU	2.800	16	1605/99	-	

Lungime Segmente

1) Valorile lungimilor segmentelor sunt obținute din proiecție în plan.

Punct început	X / Y	Punct sfârșit	X / Y	Lungime segment (** (m)
1	548.963,788 402.277,13	2	548.950,883 402.315,424	40.41
2	548.950,883 402.315,424	3	548.890,458 402.308,022	60.877
3	548.890,458 402.308,022	4	548.890,813 402.264,362	43.661
4	548.890,813 402.264,362	1	548.963,788 402.277,13	74.084

** Lungimile segmentelor sunt determinate în planul de proiecție Stereo 70 și sunt rotunjite la 1 milimetru.

***** Distanţa dintre puncte este formată din segmente cumulate ce sunt mai mici decât valoarea 1 milimetru.**

**DATE DESPRE IMOBILUL NR. 2139**

Oficiul de Cadastru și Publicitate Imobiliară PRAHOVA
Biroul de Cadastru și Publicitate Imobiliară Câmpina

A. Partea I. Descrierea imobilului

TEREN Extravilan

Adresa: Jud. Prahova

Nr. Crt	Nr cadastral Nr. topografic	Suprafața* (mp)	Observații / Referințe
A1		16.700	Sector cadastral:20 Teren neimprejmit;

B. Partea II. Proprietari și acte

Inscrieri privitoare la dreptul de proprietate și alte drepturi reale		Referințe
/		
Act Administrativ nr. 24, din 27/09/2002 emis de CJSDPAT PRAHOVA;		
B1	Intabulare, drept de PROPRIETATE, dobandit prin Reconstituire, cota actuala 1/1, cota initiala 1/1 1) SERBAN LIVIU 2) SERBAN GABRIEL 3) SERBAN VICTOR TAMARA	A1

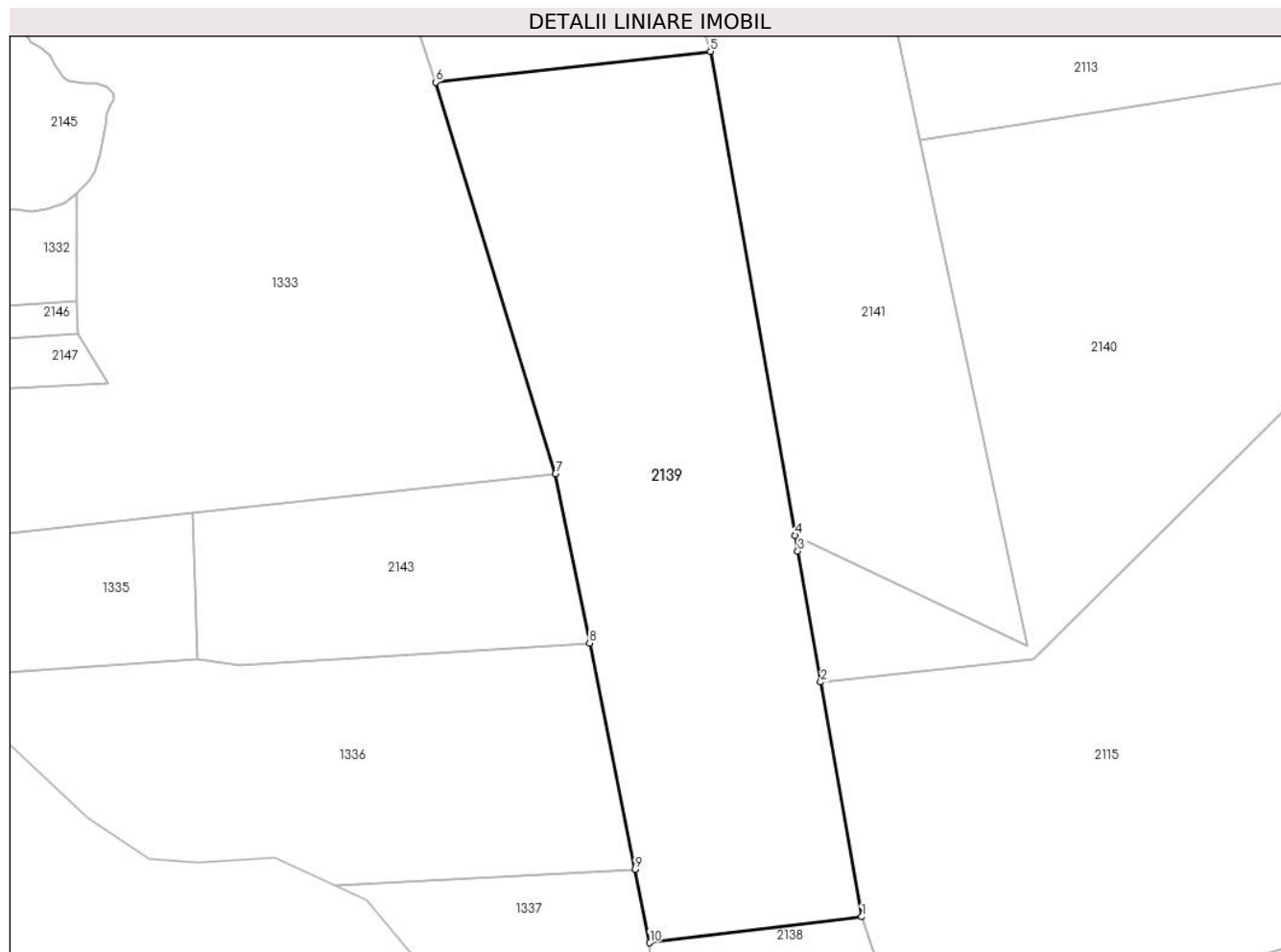
C. Partea III. SARCINI .

Inscrieri privind dezmembramintele dreptului de proprietate, drepturi reale de garanție și sarcini	Referințe
NU SUNT	

Teren

Nr cadastral	Suprafața (mp)*	Observații / Referințe
	16.700	

* Suprafața este determinată în planul de proiecție Stereo 70.



Date referitoare la teren

Crt	Categorie folosință	Intravilan	Suprafața (mp)	Tarla	Parcelă	Nr. topo	Observații / Referințe
1	padure	NU	16.700	16	1605/102	-	

Lungime Segmente

1) Valorile lungimilor segmentelor sunt obținute din proiecție în plan.

Punct început	X / Y	Punct sfârșit	X / Y	Lungime segment (** (m)
1	548.950,883 402.315,424	2	548.939,188 402.382,27	67.861
2	548.939,188 402.382,27	3	548.932,657 402.419,599	37.896
3	548.932,657 402.419,599	4	548.931,871 402.424,093	4.562
4	548.931,871 402.424,093	5	548.907,762 402.561,892	139.892
5	548.907,762 402.561,892	6	548.829,386 402.553,134	78.864

Punct început	X / Y	Punct sfârșit	X / Y	Lungime segment (** (m)
6	548.829,386 402.553,134	7	548.863,533 402.441,588	116.656
7	548.863,533 402.441,588	8	548.873,256 402.393,356	49.202
8	548.873,256 402.393,356	9	548.886,252 402.328,886	65.767
9	548.886,252 402.328,886	10	548.890,458 402.308,022	21.284
10	548.890,458 402.308,022	1	548.950,883 402.315,424	60.877

** Lungimile segmentelor sunt determinate în planul de proiecție Stereo 70 și sunt rotunjite la 1 milimetru.

*** Distanța dintre puncte este formată din segmente cumulate ce sunt mai mici decât valoarea 1 milimetru.

**DATE DESPRE IMOBILUL NR. 2140**

Oficiul de Cadastru și Publicitate Imobiliară PRAHOVA
Biroul de Cadastru și Publicitate Imobiliară Câmpina

A. Partea I. Descrierea imobilului

TEREN Extravilan

Adresa: Jud. Prahova

Nr. Crt	Nr cadastral Nr. topografic	Suprafața* (mp)	Observații / Referințe
A1		15.000	Sector cadastral:20 Teren neimprejmuț;

B. Partea II. Proprietari și acte

Inscrieri privitoare la dreptul de proprietate și alte drepturi reale		Referințe
/		
Act Administrativ nr. 23, din 27/09/2002 emis de CJSDPAT PRAHOVA;		
B1	Intabulare, drept de PROPRIETATE, dobândit prin Reconstituire, cota actuala 1/1, cota initiala 1/1	A1
	1) BOTESCU RODICA 2) COSTACHE LUCIA 3) ROSCULET ARISTITA 4) STANCIU PETRE	

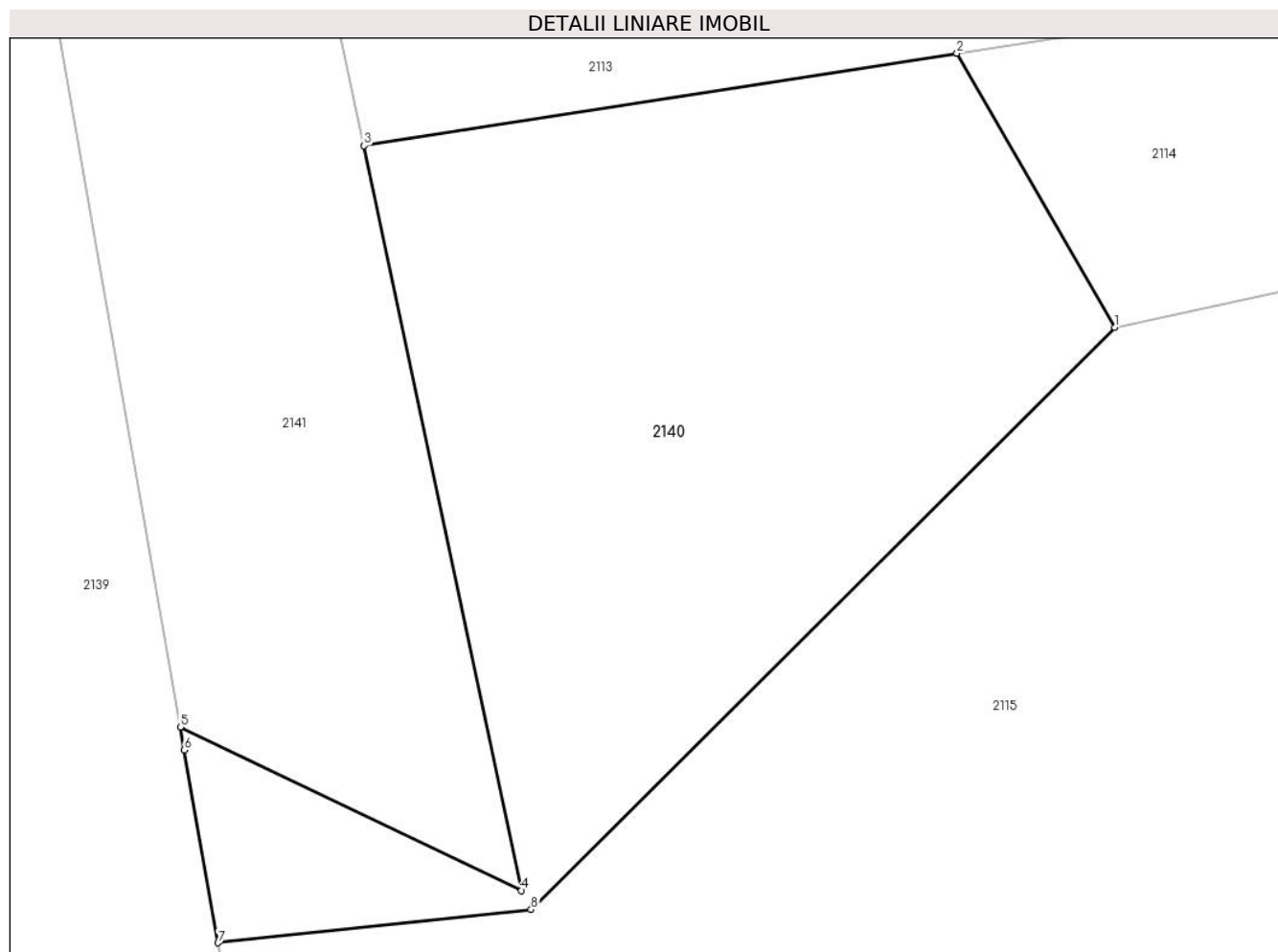
C. Partea III. SARCINI .

Inscrieri privind dezmembramintele dreptului de proprietate, drepturi reale de garanție și sarcini	Referințe
NU SUNT	

Teren

Nr cadastral	Suprafața (mp)*	Observații / Referințe
	15.000	

* Suprafața este determinată în planul de proiecție Stereo 70.



Date referitoare la teren

Crt	Categorie folosință	Intravilan	Suprafața (mp)	Tarla	Parcelă	Nr. topo	Observații / Referințe
1	padure	NU	15.000	16	1605/98	-	

Lungime Segmente

1) Valorile lungimilor segmentelor sunt obținute din proiecție în plan.

Punct început	X / Y	Punct sfârșit	X / Y	Lungime segment (** (m)
1	549.113,128 402.501,483	2	549.082,489 402.554,635	61.35
2	549.082,489 402.554,635	3	548.967,513 402.536,733	116.361
3	548.967,513 402.536,733	4	548.998,012 402.392,4	147.52
4	548.998,012 402.392,4	5	548.931,871 402.424,093	73.342
5	548.931,871 402.424,093	6	548.932,657 402.419,599	4.562

Punct început	X / Y	Punct sfârșit	X / Y	Lungime segment (** (m)
6	548.932,657 402.419,599	7	548.939,188 402.382,27	37.896
7	548.939,188 402.382,27	8	548.999,901 402.388,727	61.055
8	548.999,901 402.388,727	1	549.113,128 402.501,483	159.794

** Lungimile segmentelor sunt determinate în planul de proiecție Stereo 70 și sunt rotunjite la 1 milimetru.

*** Distanța dintre puncte este formată din segmente cumulate ce sunt mai mici decât valoarea 1 milimetru.

**DATE DESPRE IMOBILUL NR. 2141**

Oficiul de Cadastru și Publicitate Imobiliară PRAHOVA
Biroul de Cadastru și Publicitate Imobiliară Câmpina

A. Partea I. Descrierea imobilului

TEREN Extravilan

Adresa: Jud. Prahova, T16/P1605/97

Nr. Crt	Nr cadastral Nr. topografic	Suprafața* (mp)	Observații / Referințe
A1	21447	20.000	Sector cadastral:20 Teren neimprejmuit;

B. Partea II. Proprietari și acte

Inscrieri privitoare la dreptul de proprietate și alte drepturi reale	Referințe
53749 / 16/11/2023	
Act Notarial nr. 4541, din 15/11/2023 emis de Pop Mihaela Cristina;	
B9	A1
Intabulare, drept de PROPRIETATEcumpărare ca bun propriu, dobandit prin Conventie, cota actuala 1/1, cota initiala 1/1 1) LAZĂR GHEORGHE-FLORIAN	

C. Partea III. SARCINI .

Inscrieri privind dezmembramintele dreptului de proprietate, drepturi reale de garanție și sarcini	Referințe
NU SUNT	

Teren

Nr cadastral	Suprafața (mp)*	Observații / Referințe
21447	20.000	

* Suprafața este determinată în planul de proiecție Stereo 70.



Date referitoare la teren

Crt	Categorie folosință	Intra vilan	Suprafața (mp)	Tarla	Parcelă	Nr. topo	Observații / Referințe
1	padure	NU	20.000	16	1605/97	-	

Lungime Segmente

1) Valorile lungimilor segmentelor sunt obținute din proiecție în plan.

Punct început	X / Y	Punct sfârșit	X / Y	Lungime segment (** (m)
1	548.967,513 402.536,733	2	548.959,994 402.572,316	36.369
2	548.959,994 402.572,316	3	548.905,134 402.754,241	190.017
3	548.905,134 402.754,241	4	548.843,924 402.750,966	61.298
4	548.843,924 402.750,966	5	548.907,762 402.561,892	199.56
5	548.907,762 402.561,892	6	548.931,871 402.424,093	139.892

Punct început	X / Y	Punct sfârșit	X / Y	Lungime segment (** (m)
6	548.931,871 402.424,093	7	548.998,012 402.392,4	73.342
7	548.998,012 402.392,4	1	548.967,513 402.536,733	147.52

** Lungimile segmentelor sunt determinate în planul de proiecție Stereo 70 și sunt rotunjite la 1 milimetru.

*** Distanța dintre puncte este formată din segmente cumulate ce sunt mai mici decât valoarea 1 milimetru.

**DATE DESPRE IMOBILUL NR. 2142**

Oficiul de Cadastru și Publicitate Imobiliară PRAHOVA
Biroul de Cadastru și Publicitate Imobiliară Câmpina

A. Partea I. Descrierea imobilului

TEREN Extravilan

Adresa: Jud. Prahova

Nr. Crt	Nr cadastral Nr. topografic	Suprafața* (mp)	Observații / Referințe
A1		20.000	Sector cadastral:20 Teren neimprejmuit;

B. Partea II. Proprietari și acte

Inscrieri privitoare la dreptul de proprietate și alte drepturi reale		Referințe
/		
Act Administrativ nr. 5, din 27/09/2002 emis de CJSDPAT PRAHOVA;		
B1	Intabulare, drept de PROPRIETATE, dobandit prin Reconstituire, cota actuala 1/1, cota initiala 1/1 1) LAZAR AURELIAN	A1

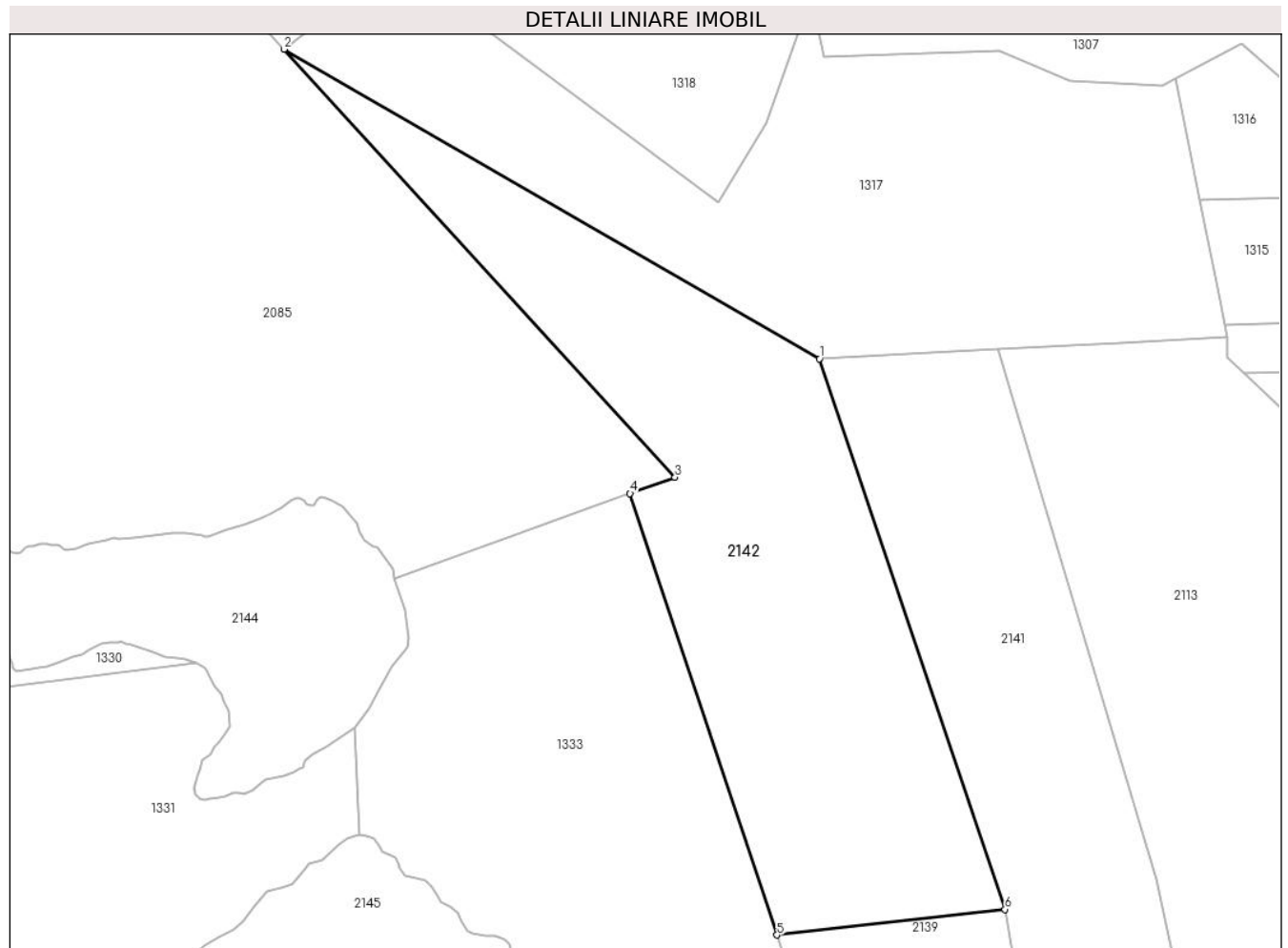
C. Partea III. SARCINI .

Inscrieri privind dezmembramintele dreptului de proprietate, drepturi reale de garanție și sarcini	Referințe
NU SUNT	

Teren

Nr cadastral	Suprafața (mp)*	Observații / Referințe
	20.000	

* Suprafața este determinată în planul de proiecție Stereo 70.



Date referitoare la teren

Crt	Categorie folosință	Intravilan	Suprafața (mp)	Tarla	Parcelă	Nr. topo	Observații / Referințe
1	padure	NU	20.000	16	1605/101	-	

Lungime Segmente

1) Valorile lungimilor segmentelor sunt obținute din proiecție în plan.

Punct început	X / Y	Punct sfârșit	X / Y	Lungime segment (** (m)
1	548.843,924 402.750,966	2	548.659,852 402.857,231	212.544
2	548.659,852 402.857,231	3	548.794,266 402.710,286	199.148
3	548.794,266 402.710,286	4	548.778,816 402.704,693	16.431
4	548.778,816 402.704,693	5	548.829,386 402.553,134	159.773
5	548.829,386 402.553,134	6	548.907,762 402.561,892	78.864

Punct început	X / Y	Punct sfârşit	X / Y	Lungime segment (** (m)
6	548.907,762 402.561,892	1	548.843,924 402.750,966	199.56

** Lungimile segmentelor sunt determinate în planul de proiecţie Stereo 70 şi sunt rotunjite la 1 milimetru.

*** Distanţa dintre puncte este formată din segmente cumulate ce sunt mai mici decât valoarea 1 milimetru.

**DATE DESPRE IMOBILUL NR. 2143**

Oficiul de Cadastru și Publicitate Imobiliară PRAHOVA
Biroul de Cadastru și Publicitate Imobiliară Câmpina

A. Partea I. Descrierea imobilului

TEREN Extravilan

Adresa: Jud. Prahova

Nr. Crt	Nr cadastral Nr. topografic	Suprafața* (mp)	Observații / Referințe
A1		5.000	Sector cadastral:20 Teren neimprejmuit;

B. Partea II. Proprietari și acte

Inscrieri privitoare la dreptul de proprietate și alte drepturi reale	Referințe
/	
Act Administrativ nr. 8, din 27/09/2002 emis de CJSDPAT PRAHOVA;	
B1	A1
Intabulare, drept de PROPRIETATE, dobandit prin Reconstituire, cota actuala 1/1, cota initiala 1/1 1) MANGALAGIU MARIA SUZANA	

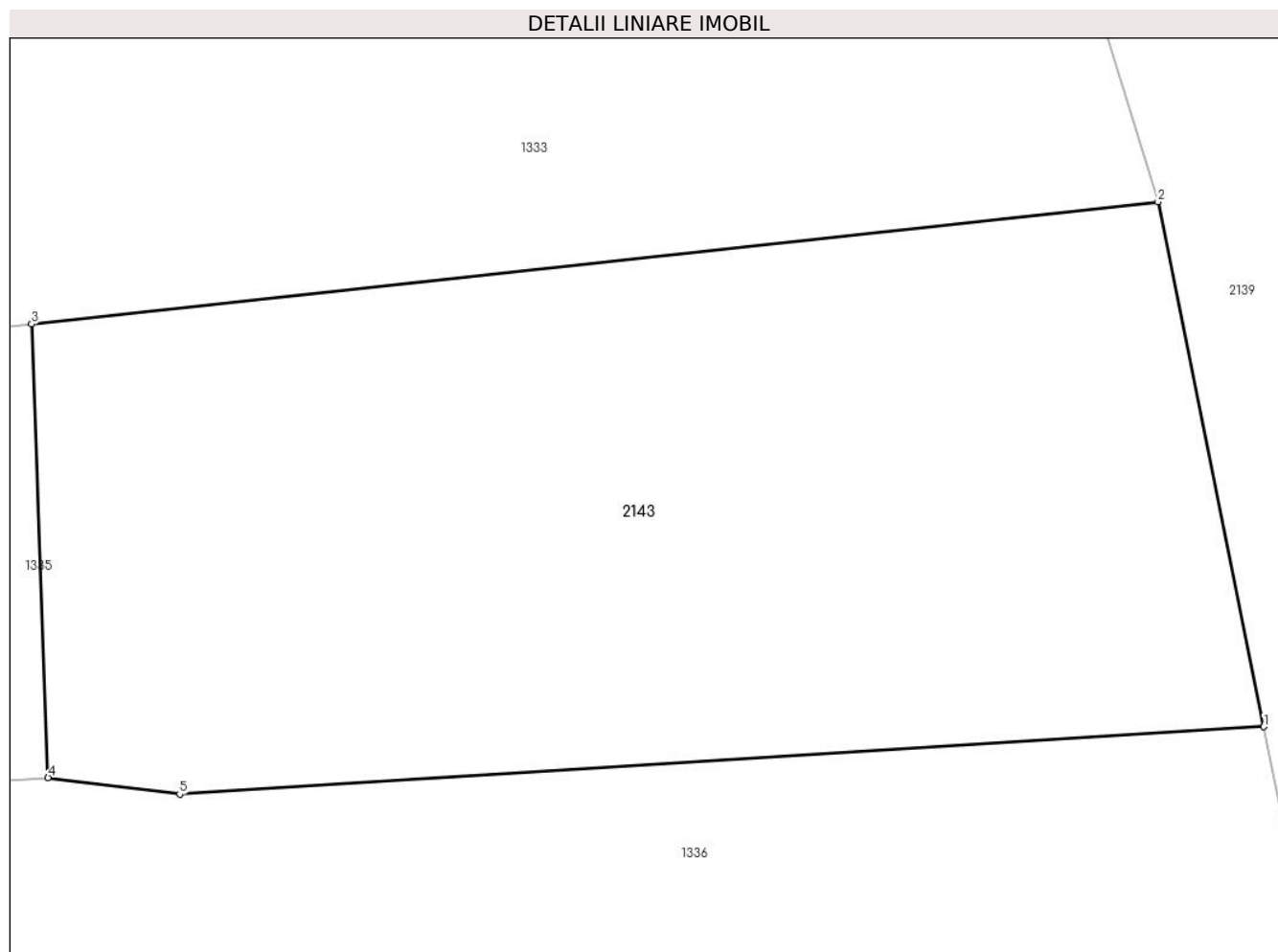
C. Partea III. SARCINI .

Inscrieri privind dezmembramintele dreptului de proprietate, drepturi reale de garanție și sarcini	Referințe
NU SUNT	

Teren

Nr cadastral	Suprafața (mp)*	Observații / Referințe
	5.000	

* Suprafața este determinată în planul de proiecție Stereo 70.



Date referitoare la teren

Crt	Categorie folosință	Intravilan	Suprafața (mp)	Tarla	Parcelă	Nr. topo	Observații / Referințe
1	padure	NU	5.000	16	1605/104	-	

Lungime Segmente

1) Valorile lungimilor segmentelor sunt obținute din proiecție în plan.

Punct început	X / Y	Punct sfârșit	X / Y	Lungime segment (** (m)
1	548.873,256 402.393,356	2	548.863,533 402.441,588	49.202
2	548.863,533 402.441,588	3	548.759,941 402.430,37	104.198
3	548.759,941 402.430,37	4	548.761,462 402.388,673	41.725
4	548.761,462 402.388,673	5	548.773,56 402.387,155	12.193
5	548.773,56 402.387,155	1	548.873,256 402.393,356	99.889

**** Lungimile segmentelor sunt determinate în planul de proiecție Stereo 70 și sunt rotunjite la 1 milimetru.**

***** Distanța dintre puncte este formată din segmente cumulate ce sunt mai mici decât valoarea 1 milimetru.**

**DATE DESPRE IMOBILUL NR. 2144**

Oficiul de Cadastru și Publicitate Imobiliară PRAHOVA
Biroul de Cadastru și Publicitate Imobiliară Câmpina

A. Partea I. Descrierea imobilului

TEREN Extravilan

Adresa: Jud. Prahova

Nr. Crt	Nr cadastral Nr. topografic	Suprafața* (mp)	Observații / Referințe
A1		8.616	Sector cadastral:20 Teren neimprejmuit;

B. Partea II. Proprietari și acte

Inscrieri privitoare la dreptul de proprietate și alte drepturi reale		Referințe
/		
Act Normativ nr. LEGEA 7, din 13/03/1996 emis de PARLAMENTUL ROMANIEI;		
B1	Inscrierea provizorie, drept de PROPRIETATE, dobandit prin Lege, cota actuala 1/1, cota initiala 1/1 1) NEIDENTIFICAT NEIDENTIFICAT	A1
B2	Se noteaza faptul ca imobilul are proprietar neidentificat.	A1

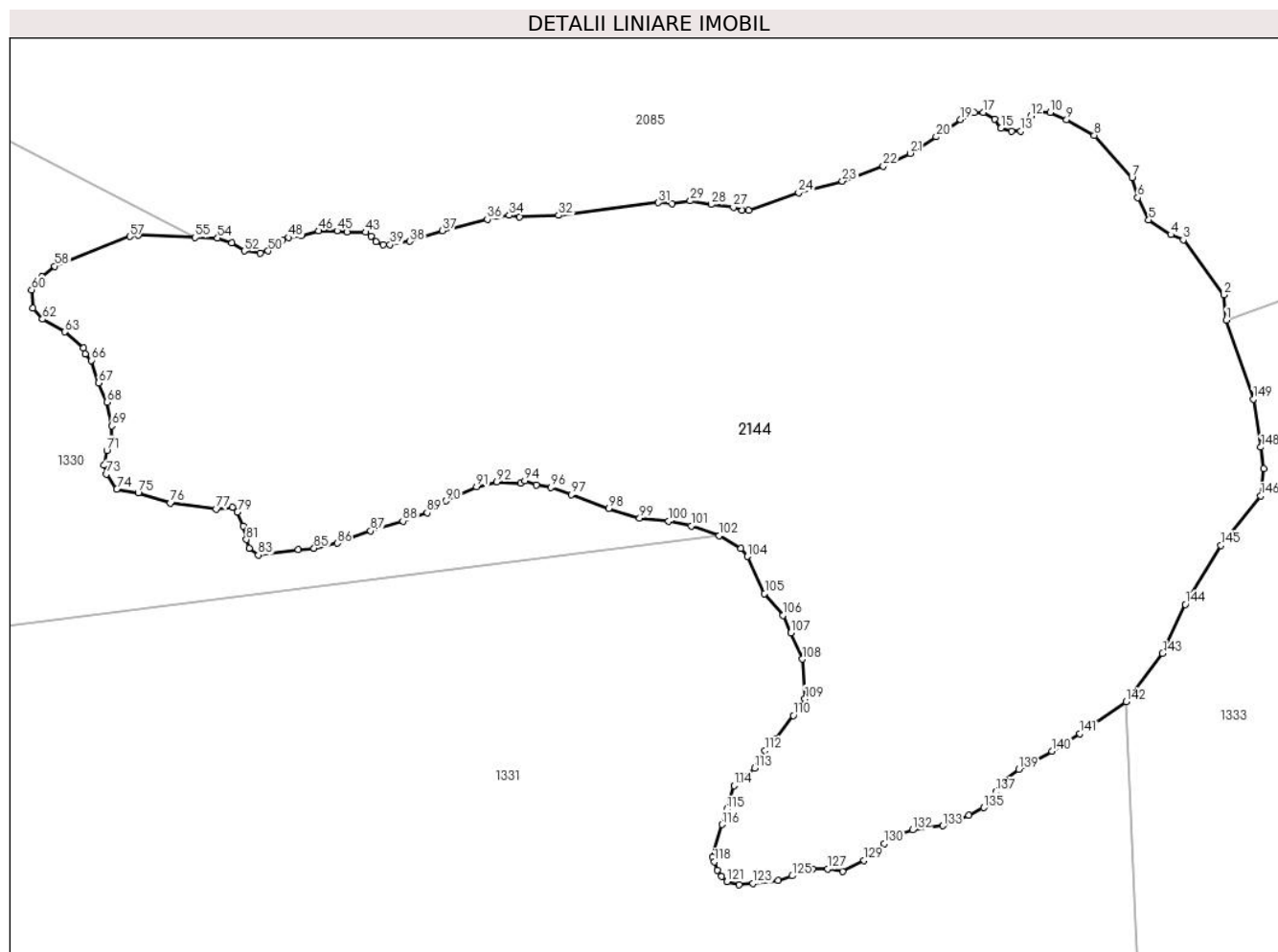
C. Partea III. SARCINI .

Inscrieri privind dezmembramintele dreptului de proprietate, drepturi reale de garanție și sarcini	Referințe
NU SUNT	

Teren

Nr cadastral	Suprafața (mp)*	Observații / Referințe
	8.616	

* Suprafața este determinată în planul de proiecție Stereo 70.



Date referitoare la teren

Crt	Categorie folosință	Intravilan	Suprafața (mp)	Tarla	Parcelă	Nr. topo	Observații / Referințe
1	faneata	NU	8.616	16	1607 /2	-	

Lungime Segmente

1) Valorile lungimilor segmentelor sunt obținute din proiecție în plan.

Punct început	X / Y	Punct sfârșit	X / Y	Lungime segment	Punct început	X / Y	Punct sfârșit	X / Y	Lungime segment	Punct început	X / Y	Punct sfârșit	X / Y	Lungime segment
1	548.697,713 402.675,334	2	548.697,41 402.678,724	3.404	2	548.697,41 402.678,724	3	548.691,946 402.686,083	9.166	3	548.691,946 402.686,083	4	548.690,278 402.686,794	1.813
4	548.690,278 402.686,794	5	548.687,315 402.688,767	3.56	5	548.687,315 402.688,767	6	548.685,823 402.691,744	3.33	6	548.685,823 402.691,744	7	548.685,082 402.694,442	2.798
7	548.685,082 402.694,442	8	548.680,028 402.700,115	7.598	8	548.680,028 402.700,115	9	548.676,305 402.702,197	4.266	9	548.676,305 402.702,197	10	548.674,129 402.703,186	2.39
10	548.674,129 402.703,186	11	548.672,628 402.703,334	1.508	11	548.672,628 402.703,334	12	548.671,532 402.702,69	1.271	12	548.671,532 402.702,69	13	548.670,164 402.700,667	2.442
13	548.670,164 402.700,667	14	548.668,9 402.700,631	1.265	14	548.668,9 402.700,631	15	548.667,515 402.701,065	1.451	15	548.667,515 402.701,065	16	548.666,678 402.702,279	1.475
16	548.666,678 402.702,279	17	548.665,16 402.703,165	1.758	17	548.665,16 402.703,165	18	548.663,959 402.703,165	1.201	18	548.663,959 402.703,165	19	548.662,083 402.702,197	2.111

Punct început	X / Y	Punct sfârșit	X / Y	Lungime segmen t	Punct început	X / Y	Punct sfârșit	X / Y	Lungime segmen t	Punct început	X / Y	Punct sfârșit	X / Y	Lungime segmen t
19	548.662,083 402.702,197	20	548.658,834 402.699,901	3.978	20	548.658,834 402.699,901	21	548.655,336 402.697,691	4.138	21	548.655,336 402.697,691	22	548.651,734 402.695,977	3.989
22	548.651,734 402.695,977	23	548.646,24 402.693,969	5.849	23	548.646,24 402.693,969	24	548.640,393 402.692,398	6.054	24	548.640,393 402.692,398	25	548.633,68 402.690,069	7.106
25	548.633,68 402.690,069	26	548.632,768 402.690,069	0.912	26	548.632,768 402.690,069	27	548.631,625 402.690,475	1.213	27	548.631,625 402.690,475	28	548.628,659 402.690,84	2.988
28	548.628,659 402.690,84	29	548.625,871 402.691,315	2.828	29	548.625,871 402.691,315	30	548.623,412 402.690,95	2.486	30	548.623,412 402.690,95	31	548.621,6 402.691,073	1.816
31	548.621,6 402.691,073	32	548.608,198 402.689,392	13.50 7	32	548.608,198 402.689,392	33	548.602,968 402.689,136	5.236	33	548.602,968 402.689,136	34	548.601,583 402.689,399	1.41
34	548.601,583 402.689,399	35	548.600,007 402.689,236	1.584	35	548.600,007 402.689,236	36	548.598,645 402.688,865	1.412	36	548.598,645 402.688,865	37	548.592,648 402.687,325	6.192
37	548.592,648 402.687,325	38	548.588,262 402.685,9	4.612	38	548.588,262 402.685,9	39	548.585,601 402.685,463	2.697	39	548.585,601 402.685,463	40	548.584,695 402.685,463	0.906
40	548.584,695 402.685,463	41	548.583,702 402.685,836	1.061	41	548.583,702 402.685,836	42	548.583,061 402.686,541	0.953	42	548.583,061 402.686,541	43	548.582,328 402.687,111	0.929
43	548.582,328 402.687,111	44	548.579,818 402.687,111	2.51	44	548.579,818 402.687,111	45	548.578,519 402.687,307	1.314	45	548.578,519 402.687,307	46	548.576,054 402.687,307	2.465
46	548.576,054 402.687,307	47	548.573,665 402.686,643	2.48	47	548.573,665 402.686,643	48	548.572,02 402.686,406	1.662	48	548.572,02 402.686,406	49	548.571,2 402.686,096	0.877
49	548.571,2 402.686,096	50	548.569,278 402.684,617	2.425	50	548.569,278 402.684,617	51	548.568,193 402.684,324	1.124	51	548.568,193 402.684,324	52	548.566,069 402.684,612	2.143
52	548.566,069 402.684,612	53	548.564,384 402.685,679	1.994	53	548.564,384 402.685,679	54	548.562,496 402.686,324	1.995	54	548.562,496 402.686,324	55	548.559,472 402.686,426	3.026
55	548.559,472 402.686,426	56	548.551,882 402.686,71	7.595	56	548.551,882 402.686,71	57	548.550,705 402.686,541	1.189	57	548.550,705 402.686,541	58	548.540,673 402.682,566	10.79 1
58	548.540,673 402.682,566	59	548.538,919 402.681,172	2.24	59	548.538,919 402.681,172	60	548.537,562 402.679,389	2.241	60	548.537,562 402.679,389	61	548.537,758 402.676,972	2.425
61	548.537,758 402.676,972	62	548.539,017 402.675,473	1.958	62	548.539,017 402.675,473	63	548.541,983 402.673,766	3.422	63	548.541,983 402.673,766	64	548.544,488 402.671,595	3.315
64	548.544,488 402.671,595	65	548.544,731 402.670,793	0.838	65	548.544,731 402.670,793	66	548.545,591 402.669,95	1.204	66	548.545,591 402.669,95	67	548.546,566 402.666,941	3.163
67	548.546,566 402.666,941	68	548.547,657 402.664,346	2.815	68	548.547,657 402.664,346	69	548.548,309 402.661,191	3.222	69	548.548,309 402.661,191	70	548.548,309 402.659,474	1.717
70	548.548,309 402.659,474	71	548.547,651 402.657,89	1.715	71	548.547,651 402.657,89	72	548.547,23 402.655,901	2.033	72	548.547,23 402.655,901	73	548.547,571 402.654,708	1.241
73	548.547,571 402.654,708	74	548.548,985 402.652,731	2.431	74	548.548,985 402.652,731	75	548.551,853 402.652,166	2.923	75	548.551,853 402.652,166	76	548.556,153 402.650,861	4.494
76	548.556,153 402.650,861	77	548.562,312 402.650,043	6.213	77	548.562,312 402.650,043	78	548.564,47 402.650,26	2.169	78	548.564,47 402.650,26	79	548.565,14 402.649,612	0.932
79	548.565,14 402.649,612	80	548.565,931 402.647,798	1.979	80	548.565,931 402.647,798	81	548.566,352 402.645,964	1.882	81	548.566,352 402.645,964	82	548.566,727 402.644,789	1.233
82	548.566,727 402.644,789	83	548.567,974 402.643,864	1.553	83	548.567,974 402.643,864	84	548.573,33 402.644,564	5.402	84	548.573,33 402.644,564	85	548.575,431 402.644,779	2.112
85	548.575,431 402.644,779	86	548.578,513 402.645,473	3.159	86	548.578,513 402.645,473	87	548.583,004 402.647,103	4.778	87	548.583,004 402.647,103	88	548.587,327 402.648,444	4.526
88	548.587,327 402.648,444	89	548.590,588 402.649,53	3.437	89	548.590,588 402.649,53	90	548.593,116 402.651,126	2.99	90	548.593,116 402.651,126	91	548.597,197 402.653,001	4.491
91	548.597,197 402.653,001	92	548.599,927 402.653,694	2.817	92	548.599,927 402.653,694	93	548.603,113 402.653,484	3.193	93	548.603,113 402.653,484	94	548.603,684 402.653,834	0.67
94	548.603,684 402.653,834	95	548.605,191 402.653,231	1.623	95	548.605,191 402.653,231	96	548.607,204 402.652,944	2.033	96	548.607,204 402.652,944	97	548.609,9 402.651,957	2.871
97	548.609,9 402.651,957	98	548.614,928 402.650,115	5.355	98	548.614,928 402.650,115	99	548.619,066 402.648,835	4.331	99	548.619,066 402.648,835	100	548.622,956 402.648,408	3.913
100	548.622,956 402.648,408	101	548.625,998 402.647,77	3.108	101	548.625,998 402.647,77	102	548.629,761 402.646,5	3.972	102	548.629,761 402.646,5	103	548.632,664 402.644,758	3.386
103	548.632,664 402.644,758	104	548.633,495 402.643,688	1.355	104	548.633,495 402.643,688	105	548.635,816 402.638,711	5.492	105	548.635,816 402.638,711	106	548.638,304 402.635,81	3.822
106	548.638,304 402.635,81	107	548.639,312 402.633,45	2.566	107	548.639,312 402.633,45	108	548.640,852 402.629,948	3.826	108	548.640,852 402.629,948	109	548.641,221 402.624,604	5.357
109	548.641,221 402.624,604	110	548.639,651 402.622,396	2.709	110	548.639,651 402.622,396	111	548.637,353 402.619,323	3.837	111	548.637,353 402.619,323	112	548.635,898 402.617,664	2.207
112	548.635,898 402.617,664	113	548.634,462 402.615,338	2.734	113	548.634,462 402.615,338	114	548.631,763 402.612,974	3.588	114	548.631,763 402.612,974	115	548.630,79 402.609,828	3.293
115	548.630,79 402.609,828	116	548.630,103 402.607,77	2.17	116	548.630,103 402.607,77	117	548.628,849 402.603,41	4.537	117	548.628,849 402.603,41	118	548.629,08 402.602,779	0.672

Punct început	X / Y	Punct sfârșit	X / Y	Lungime segment	Punct început	X / Y	Punct sfârșit	X / Y	Lungime segment	Punct început	X / Y	Punct sfârșit	X / Y	Lungime segment
118	548.629,08 402.602,779	119	548.629,467 402.601,655	1.189	119	548.629,467 402.601,655	120	548.630,073 402.600,85	1.008	120	548.630,073 402.600,85	121	548.630,771 402.600,117	1.012
121	548.630,771 402.600,117	122	548.632,407 402.599,703	1.688	122	548.632,407 402.599,703	123	548.634,269 402.599,9	1.872	123	548.634,269 402.599,9	124	548.637,641 402.600,257	3.391
124	548.637,641 402.600,257	125	548.639,487 402.600,896	1.953	125	548.639,487 402.600,896	126	548.642,274 402.601,862	2.95	126	548.642,274 402.601,862	127	548.644,3 402.601,862	2.026
127	548.644,3 402.601,862	128	548.646,286 402.601,504	2.018	128	548.646,286 402.601,504	129	548.649,166 402.602,975	3.234	129	548.649,166 402.602,975	130	548.651,879 402.605,213	3.517
130	548.651,879 402.605,213	131	548.653,668 402.606,396	2.145	131	548.653,668 402.606,396	132	548.655,636 402.607,057	2.076	132	548.655,636 402.607,057	133	548.659,717 402.607,622	4.12
133	548.659,717 402.607,622	134	548.663,167 402.609,038	3.729	134	548.663,167 402.609,038	135	548.665,198 402.610,047	2.268	135	548.665,198 402.610,047	136	548.666,305 402.610,624	1.248
136	548.666,305 402.610,624	137	548.666,794 402.612,165	1.617	137	548.666,794 402.612,165	138	548.667,434 402.613,293	1.297	138	548.667,434 402.613,293	139	548.669,869 402.615,184	3.083
139	548.669,869 402.615,184	140	548.674,331 402.617,582	5.066	140	548.674,331 402.617,582	141	548.678,083 402.619,973	4.449	141	548.678,083 402.619,973	142	548.684,305 402.624,219	7.533
142	548.684,305 402.624,219	143	548.689,175 402.630,734	8.134	143	548.689,175 402.630,734	144	548.692,222 402.637,27	7.211	144	548.692,222 402.637,27	145	548.697,024 402.645,157	9.234
145	548.697,024 402.645,157	146	548.702,331 402.651,798	8.501	146	548.702,331 402.651,798	147	548.702,728 402.655,437	3.661	147	548.702,728 402.655,437	148	548.702,34 402.658,32	2.909
148	548.702,34 402.658,32	149	548.701,349 402.664,762	6.518	149	548.701,349 402.664,762	1	548.697,713 402.675,334	11.18					

** Lungimile segmentelor sunt determinate în planul de proiecție Stereo 70 și sunt rotunjite la 1 milimetru.

*** Distanța dintre puncte este formată din segmente cumulate ce sunt mai mici decât valoarea 1 milimetru.

**DATE DESPRE IMOBILUL NR. 2145**

Oficiul de Cadastru și Publicitate Imobiliară PRAHOVA
Biroul de Cadastru și Publicitate Imobiliară Câmpina

A. Partea I. Descrierea imobilului

TEREN Extravilan

Adresa: Jud. Prahova

Nr. Crt	Nr cadastral Nr. topografic	Suprafața* (mp)	Observații / Referințe
A1		5.940	Sector cadastral:20 Teren neimprejmuit;

B. Partea II. Proprietari și acte

Inscrieri privitoare la dreptul de proprietate și alte drepturi reale		Referințe
/		
Act Normativ nr. LEGEA 7, din 13/03/1996 emis de PARLAMENTUL ROMANIEI;		
B1	Inscrierea provizorie, drept de PROPRIETATE, dobandit prin Lege, cota actuala 1/1, cota initiala 1/1 1) NEIDENTIFICAT NEIDENTIFICAT	A1
B2	Se noteaza faptul ca imobilul are proprietar neidentificat.	A1

C. Partea III. SARCINI .

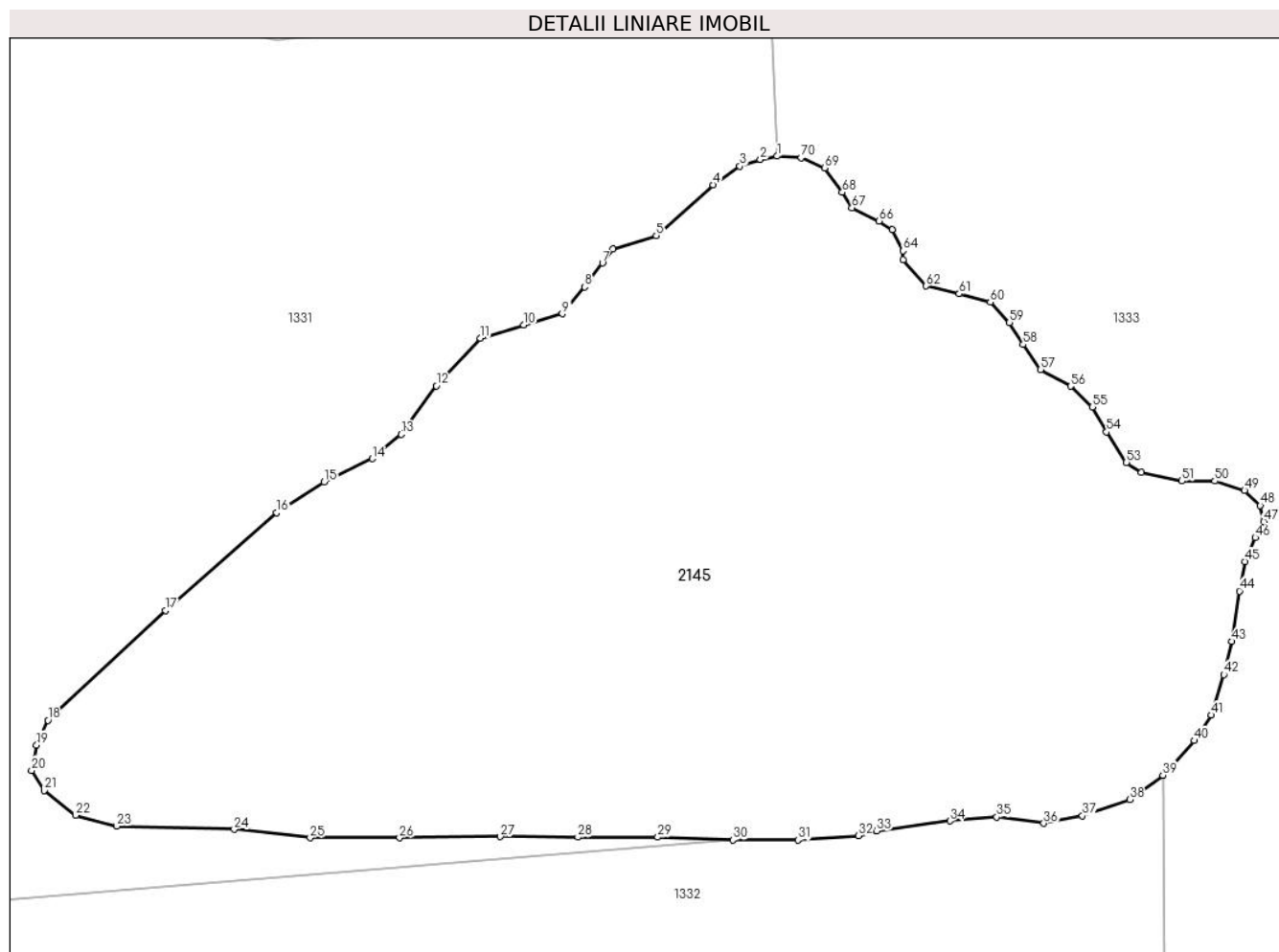
Inscrieri privind dezmembramintele dreptului de proprietate, drepturi reale de garanție și sarcini	Referințe
NU SUNT	

Anexa Nr. 1 La Partea I

Teren

Nr cadastral	Suprafața (mp)*	Observații / Referințe
	5.940	

* Suprafața este determinată în planul de proiecție Stereo 70.



Date referitoare la teren

Crt	Categorie folosință	Intravilan	Suprafața (mp)	Tarla	Parcelă	Nr. topo	Observații / Referințe
1	faneata	NU	5.940	16	1606 /3	-	

Lungime Segmente

1) Valorile lungimilor segmentelor sunt obținute din proiecție în plan.

Punct început	X / Y	Punct sfârșit	X / Y	Lungime segment	Punct început	X / Y	Punct sfârșit	X / Y	Lungime segment	Punct început	X / Y	Punct sfârșit	X / Y	Lungime segment
1	548.685,817 402.587,36	2	548.684,028 402.587,0	1.825	2	548.684,028 402.587,0	3	548.681,823 402.586,3	2.313	3	548.681,823 402.586,3	4	548.678,966 402.584,315	3.479
4	548.678,966 402.584,315	5	548.672,917 402.578,874	8.136	5	548.672,917 402.578,874	6	548.668,283 402.577,431	4.853	6	548.668,283 402.577,431	7	548.667,186 402.575,96	1.835
7	548.667,186 402.575,96	8	548.665,281 402.573,405	3.187	8	548.665,281 402.573,405	9	548.662,885 402.570,562	3.718	9	548.662,885 402.570,562	10	548.658,793 402.569,341	4.27
10	548.658,793 402.569,341	11	548.654,136 402.567,952	4.86	11	548.654,136 402.567,952	12	548.649,432 402.562,876	6.921	12	548.649,432 402.562,876	13	548.645,697 402.557,701	6.382
13	548.645,697 402.557,701	14	548.642,609 402.555,111	4.03	14	548.642,609 402.555,111	15	548.637,478 402.552,643	5.694	15	548.637,478 402.552,643	16	548.632,416 402.549,355	6.036
16	548.632,416 402.549,355	17	548.620,567 402.538,933	15.78	17	548.620,567 402.538,933	18	548.608,013 402.527,211	17.17	18	548.608,013 402.527,211	19	548.606,795 402.524,577	2.902

Punct început	X / Y	Punct sfârșit	X / Y	Lungime segment	Punct început	X / Y	Punct sfârșit	X / Y	Lungime segment	Punct început	X / Y	Punct sfârșit	X / Y	Lungime segment
19	548.606,795 402.524,577	20	548.606,264 402.521,872	2.757	20	548.606,264 402.521,872	21	548.607,615 402.519,716	2.544	21	548.607,615 402.519,716	22	548.610,962 402.517,083	4.259
22	548.610,962 402.517,083	23	548.615,349 402.515,921	4.538	23	548.615,349 402.515,921	24	548.627,891 402.515,588	12.546	24	548.627,891 402.515,588	25	548.636,001 402.514,687	8.16
25	548.636,001 402.514,687	26	548.645,513 402.514,687	9.512	26	548.645,513 402.514,687	27	548.656,271 402.514,797	10.759	27	548.656,271 402.514,797	28	548.664,536 402.514,74	8.265
28	548.664,536 402.514,74	29	548.673,073 402.514,74	8.537	29	548.673,073 402.514,74	30	548.681,084 402.514,457	8.016	30	548.681,084 402.514,457	31	548.688,028 402.514,457	6.944
31	548.688,028 402.514,457	32	548.694,498 402.514,896	6.485	32	548.694,498 402.514,896	33	548.696,431 402.515,405	1.999	33	548.696,431 402.515,405	34	548.704,246 402.516,477	7.888
34	548.704,246 402.516,477	35	548.709,251 402.516,889	5.022	35	548.709,251 402.516,889	36	548.714,255 402.516,224	5.048	36	548.714,255 402.516,224	37	548.718,393 402.517,032	4.216
37	548.718,393 402.517,032	38	548.723,426 402.518,751	5.318	38	548.723,426 402.518,751	39	548.726,97 402.521,359	4.4	39	548.726,97 402.521,359	40	548.730,318 402.525,05	4.983
40	548.730,318 402.525,05	41	548.732,159 402.527,77	3.284	41	548.732,159 402.527,77	42	548.733,475 402.532,082	4.508	42	548.733,475 402.532,082	43	548.734,323 402.535,615	3.633
43	548.734,323 402.535,615	44	548.735,131 402.540,987	5.432	44	548.735,131 402.540,987	45	548.735,732 402.544,127	3.197	45	548.735,732 402.544,127	46	548.736,834 402.546,689	2.789
46	548.736,834 402.546,689	47	548.737,734 402.548,375	1.911	47	548.737,734 402.548,375	48	548.737,371 402.550,094	1.757	48	548.737,371 402.550,094	49	548.735,68 402.551,713	2.341
49	548.735,68 402.551,713	50	548.732,511 402.552,722	3.326	50	548.732,511 402.552,722	51	548.729,013 402.552,722	3.498	51	548.729,013 402.552,722	52	548.724,69 402.553,629	4.417
52	548.724,69 402.553,629	53	548.723,08 402.554,694	1.93	53	548.723,08 402.554,694	54	548.720,962 402.557,946	3.881	54	548.720,962 402.557,946	55	548.719,449 402.560,628	3.079
55	548.719,449 402.560,628	56	548.717,123 402.562,822	3.197	56	548.717,123 402.562,822	57	548.713,903 402.564,605	3.681	57	548.713,903 402.564,605	58	548.712,061 402.567,262	3.233
58	548.712,061 402.567,262	59	548.710,607 402.569,602	2.755	59	548.710,607 402.569,602	60	548.708,552 402.571,801	3.01	60	548.708,552 402.571,801	61	548.705,233 402.572,68	3.433
61	548.705,233 402.572,68	62	548.701,666 402.573,51	3.662	62	548.701,666 402.573,51	63	548.699,277 402.576,33	3.696	63	548.699,277 402.576,33	64	548.699,277 402.577,27	0.94
64	548.699,277 402.577,27	65	548.698,099 402.579,5	2.522	65	548.698,099 402.579,5	66	548.696,703 402.580,453	1.69	66	548.696,703 402.580,453	67	548.693,782 402.581,843	3.235
67	548.693,782 402.581,843	68	548.692,766 402.583,508	1.951	68	548.692,766 402.583,508	69	548.690,89 402.586,116	3.213	69	548.690,89 402.586,116	70	548.688,357 402.587,202	2.756
70	548.688,357 402.587,202	1	548.685,817 402.587,36	2.545										

** Lungimile segmentelor sunt determinate în planul de proiecție Stereo 70 și sunt rotunjite la 1 milimetru.

*** Distanța dintre puncte este formată din segmente cumulate ce sunt mai mici decât valoarea 1 milimetru.

**DATE DESPRE IMOBILUL NR. 2146**

Oficiul de Cadastru și Publicitate Imobiliară PRAHOVA
Biroul de Cadastru și Publicitate Imobiliară Câmpina

A. Partea I. Descrierea imobilului

TEREN Extravilan

Adresa: Jud. Prahova

Nr. Crt	Nr cadastral Nr. topografic	Suprafața* (mp)	Observații / Referințe
A1		1.800	Sector cadastral:20 Teren neimprejmuit;

B. Partea II. Proprietari și acte

Inscrieri privitoare la dreptul de proprietate și alte drepturi reale	Referințe
/	
Act Administrativ nr. 13, din 27/09/2002 emis de CJSDPAT PRAHOVA;	
B1	A1
Intabulare, drept de PROPRIETATE, dobandit prin Reconstituire, cota actuala 1/1, cota initiala 1/1 1) ANI MARIA	

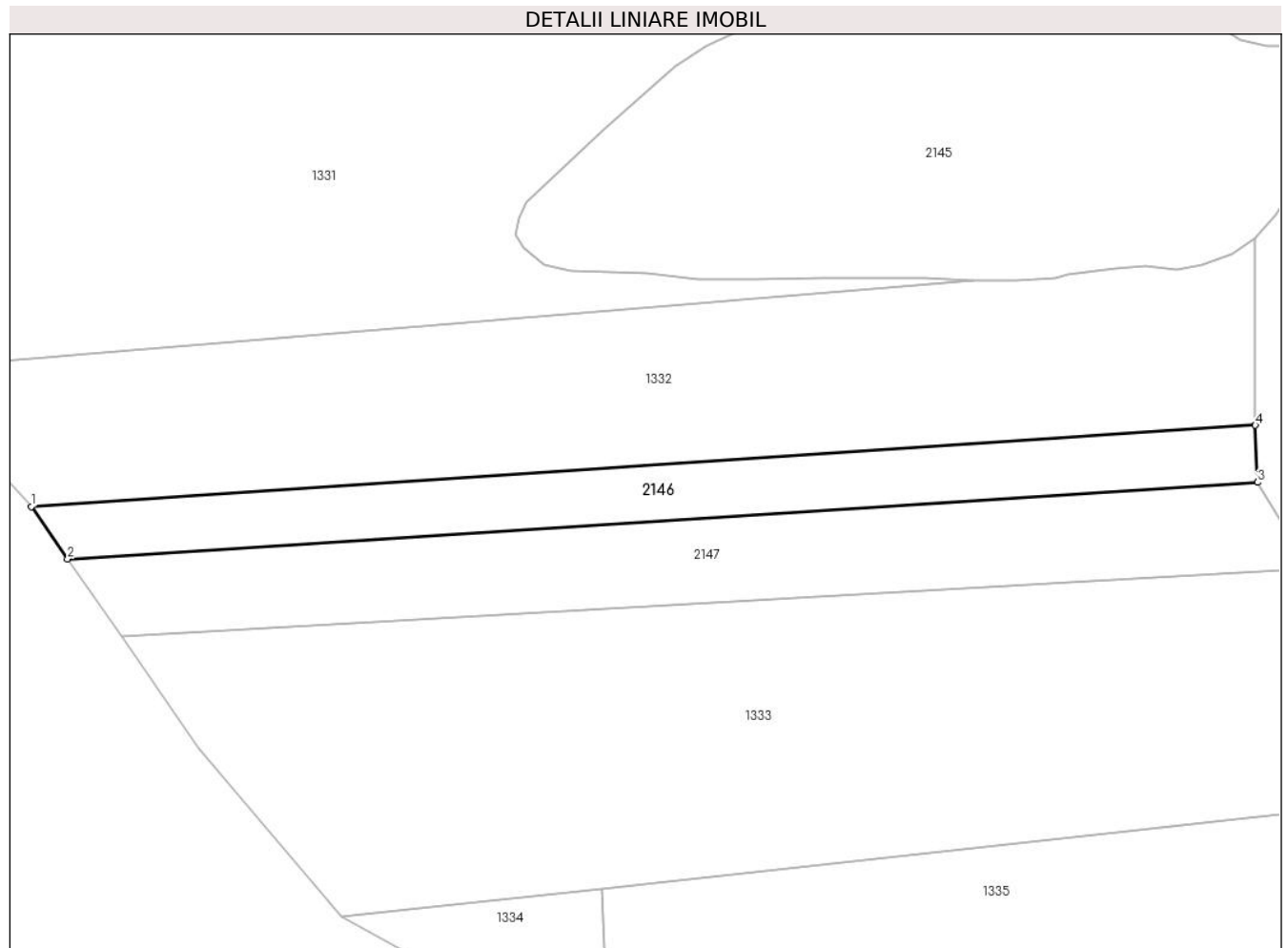
C. Partea III. SARCINI .

Inscrieri privind dezmembramintele dreptului de proprietate, drepturi reale de garanție și sarcini	Referințe
NU SUNT	

Teren

Nr cadastral	Suprafața (mp)*	Observații / Referințe
	1.800	

* Suprafața este determinată în planul de proiecție Stereo 70.



Date referitoare la teren

Crt	Categorie folosință	Intra vilan	Suprafața (mp)	Tarla	Parcelă	Nr. topo	Observații / Referințe
1	padure	NU	1.800	16	1605/113	-	

Lungime Segmente

1) Valorile lungimilor segmentelor sunt obținute din proiecție în plan.

Punct început	X / Y	Punct sfârșit	X / Y	Lungime segment (** (m)
1	548.527,19 402.477,56	2	548.533,114 402.469,022	10.392
2	548.533,114 402.469,022	3	548.727,498 402.481,508	194.785
3	548.727,498 402.481,508	4	548.727,135 402.490,819	9.318
4	548.727,135 402.490,819	1	548.527,19 402.477,56	200.384

** Lungimile segmentelor sunt determinate în planul de proiecție Stereo 70 și sunt rotunjite la 1 milimetru.

***** Distanţa dintre puncte este formată din segmente cumulate ce sunt mai mici decât valoarea 1 milimetru.**

**DATE DESPRE IMOBILUL NR. 2147**

Oficiul de Cadastru și Publicitate Imobiliară PRAHOVA
Biroul de Cadastru și Publicitate Imobiliară Câmpina

A. Partea I. Descrierea imobilului

TEREN Extravilan

Adresa: Jud. Prahova

Nr. Crt	Nr cadastral Nr. topografic	Suprafața* (mp)	Observații / Referințe
A1		2.700	Sector cadastral:20 Teren neimprejmuit;

B. Partea II. Proprietari și acte

Inscrieri privitoare la dreptul de proprietate și alte drepturi reale		Referințe
/		
Act Administrativ nr. 12, din 27/09/2002 emis de CJSDPAT PRAHOVA;		
B1	Intabulare, drept de PROPRIETATE, dobandit prin Reconstituire, cota actuala 1/1, cota initiala 1/1 1) OPRISOR CONSTANTIN 2) OPRISOR ION	A1

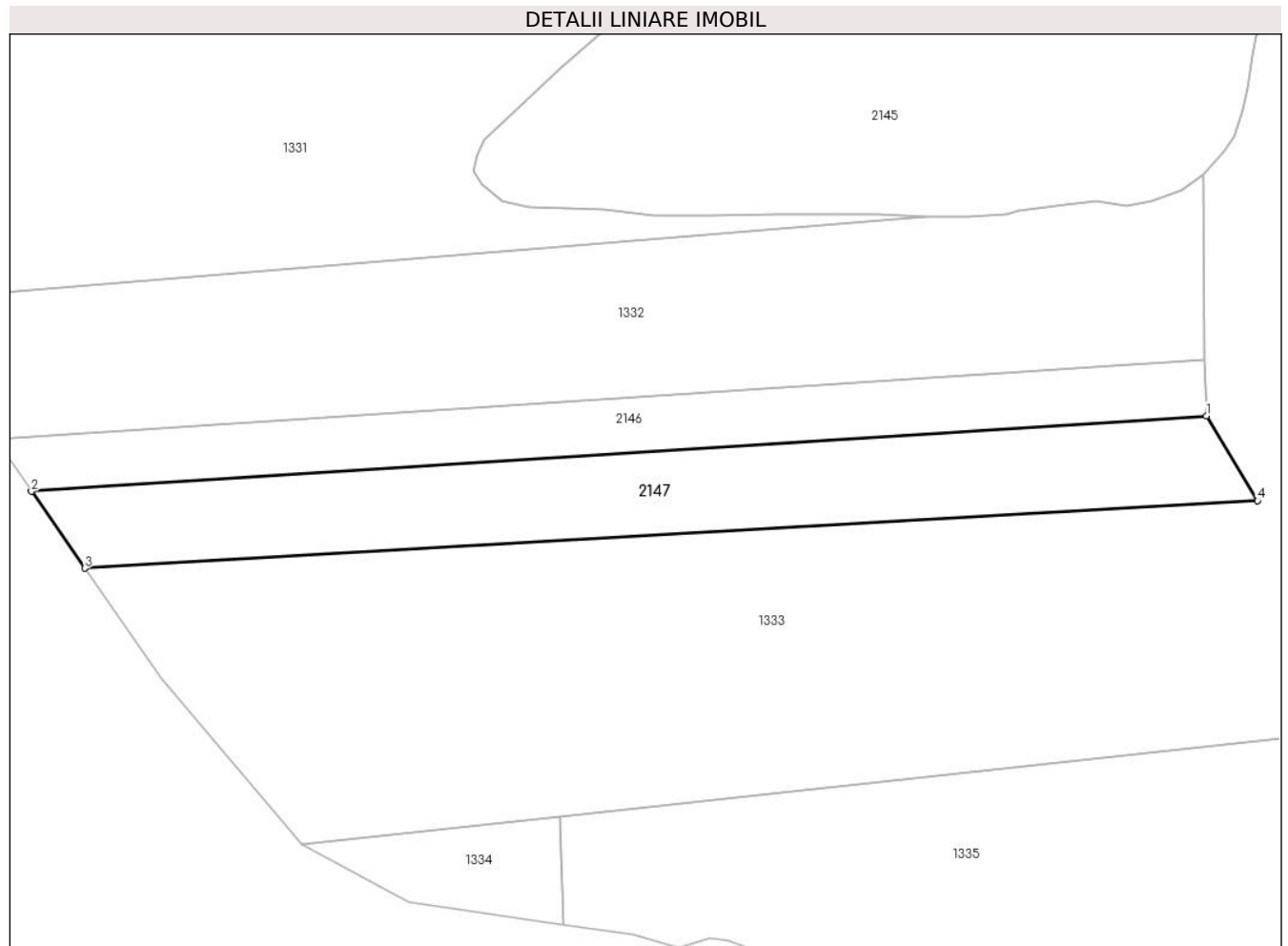
C. Partea III. SARCINI .

Inscrieri privind dezmembramintele dreptului de proprietate, drepturi reale de garanție și sarcini	Referințe
NU SUNT	

Teren

Nr cadastral	Suprafața (mp)*	Observații / Referințe
	2.700	

* Suprafața este determinată în planul de proiecție Stereo 70.



Date referitoare la teren

Crt	Categorie folosință	Intravilan	Suprafața (mp)	Tarla	Parcelă	Nr. topo	Observații / Referințe
1	padure	NU	2.700	16	1605/114	-	

Lungime Segmente

1) Valorile lungimilor segmentelor sunt obținute din proiecție în plan.

Punct început	X / Y	Punct sfârșit	X / Y	Lungime segment (** (m)
1	548.727,498 402.481,508	2	548.533,114 402.469,022	194.785
2	548.533,114 402.469,022	3	548.541,929 402.456,316	15.464
3	548.541,929 402.456,316	4	548.735,978 402.467,461	194.369
4	548.735,978 402.467,461	1	548.727,498 402.481,508	16.408

** Lungimile segmentelor sunt determinate în planul de proiecție Stereo 70 și sunt rotunjite la 1 milimetru.

***** Distanţa dintre puncte este formată din segmente cumulate ce sunt mai mici decât valoarea 1 milimetru.**

**DATE DESPRE IMOBILUL NR. 2148**

Oficiul de Cadastru și Publicitate Imobiliară PRAHOVA
Biroul de Cadastru și Publicitate Imobiliară Câmpina

A. Partea I. Descrierea imobilului

TEREN Extravilan

Adresa: Jud. Prahova

Nr. Crt	Nr cadastral Nr. topografic	Suprafața* (mp)	Observații / Referințe
A1		527	Sector cadastral:9 Teren neimprejmuit;

B. Partea II. Proprietari și acte

Inscrieri privitoare la dreptul de proprietate și alte drepturi reale		Referințe
/		
Act Administrativ nr. 32, din 31/10/2002 emis de CJSDPAT PRAHOVA;		
B1	Intabulare, drept de PROPRIETATE, dobandit prin Reconstituire, cota actuala 1/1, cota initiala 1/1 1) STANCIU P. ION 2) STANCIU PAVEL	A1

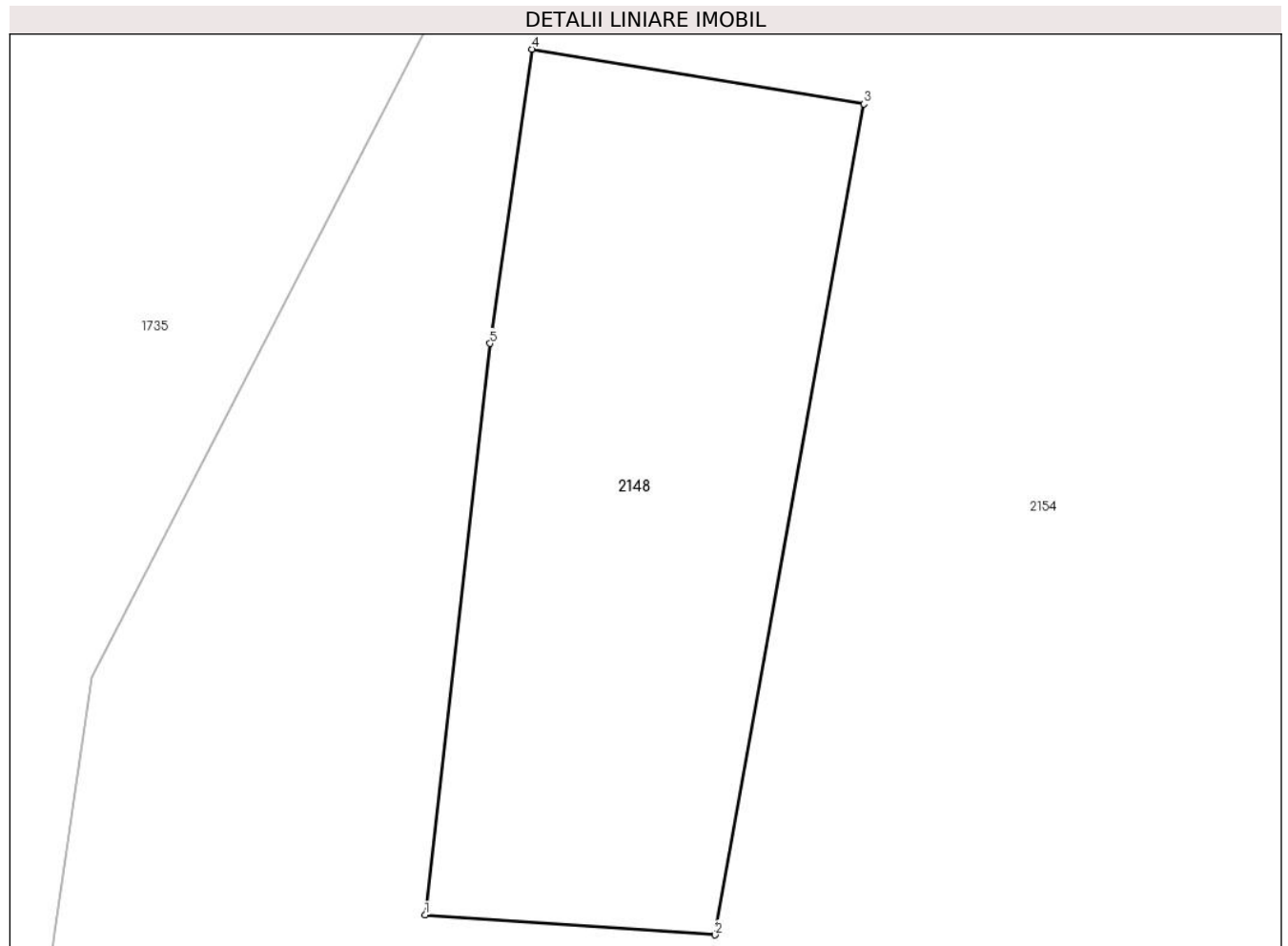
C. Partea III. SARCINI .

Inscrieri privind dezmembramintele dreptului de proprietate, drepturi reale de garanție și sarcini	Referințe
NU SUNT	

Teren

Nr cadastral	Suprafața (mp)*	Observații / Referințe
	527	

* Suprafața este determinată în planul de proiecție Stereo 70.



Date referitoare la teren

Crt	Categorie folosință	Intravilan	Suprafața (mp)	Tarla	Parcelă	Nr. topo	Observații / Referințe
1	padure	NU	527	25	-	-	

Lungime Segmente

1) Valorile lungimilor segmentelor sunt obținute din proiecție în plan.

Punct început	X / Y	Punct sfârșit	X / Y	Lungime segment (** (m)
1	547.574,092 404.066,919	2	547.586,89 404.066,042	12.828
2	547.586,89 404.066,042	3	547.593,452 404.102,669	37.21
3	547.593,452 404.102,669	4	547.578,799 404.105,078	14.85
4	547.578,799 404.105,078	5	547.576,946 404.092,112	13.098
5	547.576,946 404.092,112	1	547.574,092 404.066,919	25.354

**** Lungimile segmentelor sunt determinate în planul de proiecție Stereo 70 și sunt rotunjite la 1 milimetru.**

***** Distanța dintre puncte este formată din segmente cumulate ce sunt mai mici decât valoarea 1 milimetru.**

**DATE DESPRE IMOBILUL NR. 2149**

Oficiul de Cadastru și Publicitate Imobiliară PRAHOVA
Biroul de Cadastru și Publicitate Imobiliară Câmpina

A. Partea I. Descrierea imobilului

TEREN Intravilan

Adresa: Loc. Plaiu, Jud. Prahova

Nr. Crt	Nr cadastral Nr. topografic	Suprafața* (mp)	Observații / Referințe
A1		2.866	Sector cadastral:9 Teren neimprejmuit;

B. Partea II. Proprietari și acte

Inscrieri privitoare la dreptul de proprietate și alte drepturi reale		Referințe
/		
Act Normativ nr. LEGEA 7, din 13/03/1996 emis de PARLAMENTUL ROMANIEI;		
B1	Inscrierea provizorie, drept de PROPRIETATE, dobandit prin Lege, cota actuala 1/1, cota initiala 1/1 1) NEIDENTIFICAT NEIDENTIFICAT	A1
B2	Se noteaza faptul ca imobilul are proprietar neidentificat.	A1

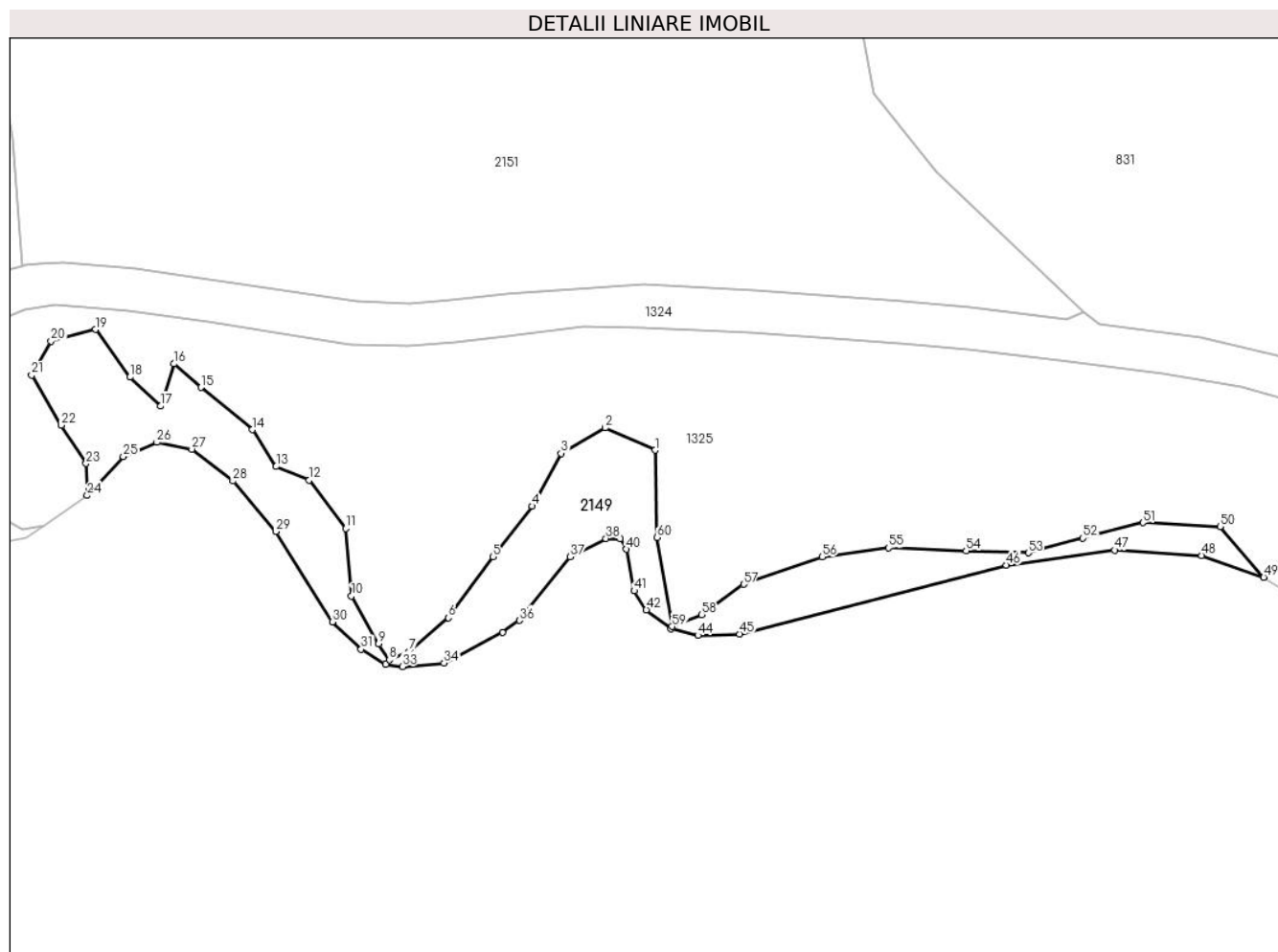
C. Partea III. SARCINI .

Inscrieri privind dezmembramintele dreptului de proprietate, drepturi reale de garanție și sarcini	Referințe
NU SUNT	

Teren

Nr cadastral	Suprafața (mp)*	Observații / Referințe
	2.866	

* Suprafața este determinată în planul de proiecție Stereo 70.



Date referitoare la teren

Crt	Categorie folosință	Intravilan	Suprafața (mp)	Tarla	Parcelă	Nr. topo	Observații / Referințe
1	faneata	DA	2.866	24	2151	-	

Lungime Segmente

1) Valorile lungimilor segmentelor sunt obținute din proiecție în plan.

Punct început	X / Y	Punct sfârșit	X / Y	Lungime segment	Punct început	X / Y	Punct sfârșit	X / Y	Lungime segment	Punct început	X / Y	Punct sfârșit	X / Y	Lungime segment
1	547.994,013 402.910,207	2	547.983,843 402.914,761	11.143	2	547.983,843 402.914,761	3	547.974,818 402.909,571	10.411	3	547.974,818 402.909,571	4	547.968,885 402.898,793	12.303
4	547.968,885 402.898,793	5	547.960,961 402.888,46	13.022	5	547.960,961 402.888,46	6	547.951,82 402.876,027	15.432	6	547.951,82 402.876,027	7	547.943,873 402.869,184	10.487
7	547.943,873 402.869,184	8	547.939,732 402.867,421	4.501	8	547.939,732 402.867,421	9	547.937,578 402.870,727	3.946	9	547.937,578 402.870,727	10	547.932,027 402.880,472	11.215
10	547.932,027 402.880,472	11	547.930,848 402.894,236	13.814	11	547.930,848 402.894,236	12	547.923,443 402.904,123	12.353	12	547.923,443 402.904,123	13	547.916,672 402.906,887	7.313
13	547.916,672 402.906,887	14	547.911,82 402.914,417	8.958	14	547.911,82 402.914,417	15	547.901,304 402.923,02	13.587	15	547.901,304 402.923,02	16	547.895,846 402.927,836	7.279
16	547.895,846 402.927,836	17	547.893,059 402.919,207	9.068	17	547.893,059 402.919,207	18	547.886,825 402.925,135	8.603	18	547.886,825 402.925,135	19	547.879,827 402.934,833	11.959

Punct început	X / Y	Punct sfârșit	X / Y	Lungime segment	Punct început	X / Y	Punct sfârșit	X / Y	Lungime segment	Punct început	X / Y	Punct sfârșit	X / Y	Lungime segment
19	547.879,827 402.934,833	20	547.870,764 402.932,483	9.363	20	547.870,764 402.932,483	21	547.866,768 402.925,537	8.013	21	547.866,768 402.925,537	22	547.872,801 402.915,288	11.893
22	547.872,801 402.915,288	23	547.877,887 402.907,517	9.287	23	547.877,887 402.907,517	24	547.878,15 402.900,98	6.542	24	547.878,15 402.900,98	25	547.885,48 402.908,93	10.813
25	547.885,48 402.908,93	26	547.892,31 402.911,8	7.408	26	547.892,31 402.911,8	27	547.899,49 402.910,42	7.311	27	547.899,49 402.910,42	28	547.907,86 402.903,93	10.591
28	547.907,86 402.903,93	29	547.916,6 402.893,63	13.508	29	547.916,6 402.893,63	30	547.928,18 402.875,22	21.749	30	547.928,18 402.875,22	31	547.934,03 402.869,62	8.098
31	547.934,03 402.869,62	32	547.939,06 402.866,58	5.877	32	547.939,06 402.866,58	33	547.942,45 402.866,11	3.422	33	547.942,45 402.866,11	34	547.950,94 402.866,83	8.52
34	547.950,94 402.866,83	35	547.962,9 402.873,02	13.467	35	547.962,9 402.873,02	36	547.966,33 402.875,51	4.239	36	547.966,33 402.875,51	37	547.976,71 402.888,51	16.636
37	547.976,71 402.888,51	38	547.983,98 402.892,22	8.162	38	547.983,98 402.892,22	39	547.986,94 402.892,18	2.96	39	547.986,94 402.892,18	40	547.988,18 402.890,04	2.473
40	547.988,18 402.890,04	41	547.989,74 402.881,53	8.652	41	547.989,74 402.881,53	42	547.992,22 402.877,68	4.58	42	547.992,22 402.877,68	43	547.997,25 402.873,79	6.359
43	547.997,25 402.873,79	44	548.002,74 402.872,44	5.654	44	548.002,74 402.872,44	45	548.011,22 402.872,74	8.485	45	548.011,22 402.872,74	46	548.065,7 402.886,78	56.26
46	548.065,7 402.886,78	47	548.087,79 402.889,85	22.302	47	548.087,79 402.889,85	48	548.105,57 402.888,75	17.814	48	548.105,57 402.888,75	49	548.118,22 402.884,32	13.403
49	548.118,22 402.884,32	50	548.109,334 402.894,615	13.6	50	548.109,334 402.894,615	51	548.093,601 402.895,445	15.755	51	548.093,601 402.895,445	52	548.081,328 402.892,274	12.676
52	548.081,328 402.892,274	53	548.070,176 402.889,296	11.543	53	548.070,176 402.889,296	54	548.057,482 402.889,686	12.7	54	548.057,482 402.889,686	55	548.041,655 402.890,328	15.84
55	548.041,655 402.890,328	56	548.028,118 402.888,454	13.666	56	548.028,118 402.888,454	57	548.012,096 402.882,881	16.964	57	548.012,096 402.882,881	58	548.003,547 402.876,633	10.589
58	548.003,547 402.876,633	59	547.997,501 402.874,273	6.49	59	547.997,501 402.874,273	60	547.994,391 402.892,415	18.407	60	547.994,391 402.892,415	1	547.994,013 402.910,207	17.796

** Lungimile segmentelor sunt determinate în planul de proiecție Stereo 70 și sunt rotunjite la 1 milimetru.

*** Distanța dintre puncte este formată din segmente cumulate ce sunt mai mici decât valoarea 1 milimetru.

**DATE DESPRE IMOBILUL NR. 2150**

Oficiul de Cadastru și Publicitate Imobiliară PRAHOVA
Biroul de Cadastru și Publicitate Imobiliară Câmpina

A. Partea I. Descrierea imobilului

TEREN Intravilan

Adresa: Loc. Plaiu, Jud. Prahova

Nr. Crt	Nr cadastral Nr. topografic	Suprafața* (mp)	Observații / Referințe
A1		652	Sector cadastral:9 Teren neimprejmuit;

B. Partea II. Proprietari și acte

Inscrieri privitoare la dreptul de proprietate și alte drepturi reale		Referințe
/		
Act Normativ nr. LEGEA 7, din 13/03/1996 emis de PARLAMENTUL ROMANIEI;		
B1	Inscrierea provizorie, drept de PROPRIETATE, dobandit prin Lege, cota actuala 1/1, cota initiala 1/1 1) NEIDENTIFICAT NEIDENTIFICAT	A1
B2	Se noteaza faptul ca imobilul are proprietar neidentificat.	A1


C. Partea III. SARCINI .

Inscrieri privind dezmembramintele dreptului de proprietate, drepturi reale de garanție și sarcini	Referințe
NU SUNT	

Teren

Nr cadastral	Suprafața (mp)*	Observații / Referințe
	652	

* Suprafața este determinată în planul de proiecție Stereo 70.



Date referitoare la teren

Crt	Categorie folosință	Intra vilan	Suprafața (mp)	Tarla	Parcelă	Nr. topo	Observații / Referințe
1	faneata	DA	652	24	2151	-	

Lungime Segmente

1) Valorile lungimilor segmentelor sunt obținute din proiecție în plan.

Punct început	X / Y	Punct sfârșit	X / Y	Lungime segment (** (m)
1	547.852,101 402.901,17	2	547.838,445 402.902,19	13.694
2	547.838,445 402.902,19	3	547.830,246 402.903,269	8.27
3	547.830,246 402.903,269	4	547.814,438 402.904,357	15.845
4	547.814,438 402.904,357	5	547.807,206 402.901,076	7.941
5	547.807,206 402.901,076	6	547.802,062 402.898,057	5.964

Punct început	X / Y	Punct sfârșit	X / Y	Lungime segment (** (m)
6	547.802,062 402.898,057	7	547.798,988 402.894,398	4.779
7	547.798,988 402.894,398	8	547.783,236 402.887,445	17.218
8	547.783,236 402.887,445	9	547.771,925 402.880,22	13.422
9	547.771,925 402.880,22	10	547.770,09 402.877,56	3.232
10	547.770,09 402.877,56	11	547.790,98 402.883,59	21.743
11	547.790,98 402.883,59	12	547.799,56 402.890,25	10.861
12	547.799,56 402.890,25	13	547.818,31 402.896,76	19.848
13	547.818,31 402.896,76	14	547.828,49 402.897,04	10.184
14	547.828,49 402.897,04	15	547.853,82 402.890,3	26.211
15	547.853,82 402.890,3	16	547.865,72 402.892,25	12.059
16	547.865,72 402.892,25	17	547.869,378 402.894,819	4.47
17	547.869,378 402.894,819	18	547.864,963 402.894,187	4.46
18	547.864,963 402.894,187	1	547.852,101 402.901,17	14.635

** Lungimile segmentelor sunt determinate în planul de proiecție Stereo 70 și sunt rotunjite la 1 milimetru.

*** Distanța dintre puncte este formată din segmente cumulate ce sunt mai mici decât valoarea 1 milimetru.

**DATE DESPRE IMOBILUL NR. 2151**

Oficiul de Cadastru și Publicitate Imobiliară PRAHOVA
Biroul de Cadastru și Publicitate Imobiliară Câmpina

A. Partea I. Descrierea imobilului

TEREN Intravilan

Nr. CF vechi:1359

Nr. cadastral vechi:10487

Adresa: Loc. Plaiu, Jud. Prahova

Nr. Crt	Nr cadastral Nr. topografic	Suprafața* (mp)	Observații / Referințe
A1	20574	Din acte: 47.665 Masurata: 12.618	Sector cadastral:9 Teren neimprejmuit; Diferenta de suprafata se regaseste la ID 2152 - 12033 mp.

B. Partea II. Proprietari și acte

Inscrieri privitoare la dreptul de proprietate și alte drepturi reale	Referințe
12510 / 30/07/2010	
Act Administrativ nr. 45, din 18/12/2007 emis de Consiliul Local al comunei Provita de Sus;	
B1	A1
Intabulare, drept de PROPRIETATE, dobandit prin Lege, cota actuala 1/1, cota initiala 1/1	
1) COMUNA PROVITA DE SUS-DOEMNIU PRIVAT, CIF:9999999999999	

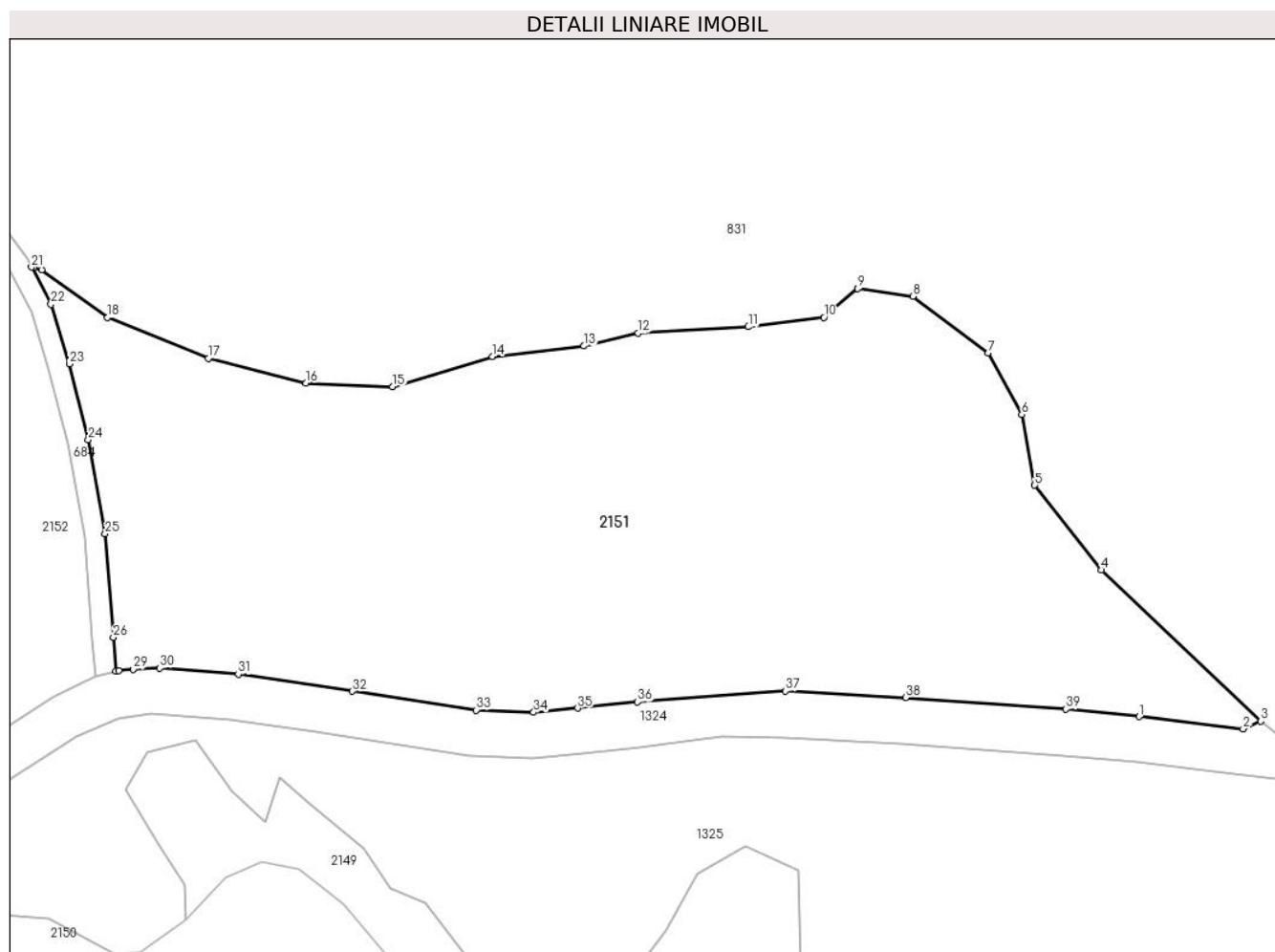
C. Partea III. SARCINI .

Inscrieri privind dezmembramintele dreptului de proprietate, drepturi reale de garanție și sarcini	Referințe
NU SUNT	

Teren

Nr cadastral	Suprafața (mp)*	Observații / Referințe
20574	Din acte: 47.665 Masurata: 12.618	Diferenta de suprafata se regaseste la ID 2152 - 12033 mp.

* Suprafața este determinată în planul de proiecție Stereo 70.



Date referitoare la teren

Crt	Categorie folosință	Intravilan	Suprafața (mp)	Tarla	Parcelă	Nr. topo	Observații / Referințe
1	pasune	DA	12.618	24	2151	-	

Lungime Segmente

1) Valorile lungimilor segmentelor sunt obținute din proiecție în plan.

Punct început	X / Y	Punct sfârșit	X / Y	Lungime segment (** (m)
1	548.058,463 402.939,265	2	548.078,151 402.936,96	19.822
3	548.081,47 402.938,428	4	548.051,34 402.966,966	41.5
5	548.038,709 402.982,991	6	548.036,23 402.996,349	13.586
7	548.029,942 403.008,033	8	548.015,629 403.018,69	17.845

Punct început	X / Y	Punct sfârșit	X / Y	Lungime segment (** (m)
2	548.078,151 402.936,96	3	548.081,47 402.938,428	3.629
4	548.051,34 402.966,966	5	548.038,709 402.982,991	20.404
6	548.036,23 402.996,349	7	548.029,942 403.008,033	13.269
8	548.015,629 403.018,69	9	548.005,185 403.020,169	10.548

Punct început	X / Y	Punct sfârșit	X / Y	Lungime segment (** (m)
9	548.005,185 403.020,169	10	547.998,828 403.014,714	8.377
11	547.984,523 403.012,942	12	547.963,657 403.011,785	20.898
13	547.953,416 403.009,309	14	547.936,054 403.007,323	17.475
15	547.917,211 403.001,614	16	547.900,832 403.002,289	16.393
17	547.882,356 403.006,984	18	547.863,273 403.014,708	20.587
19	547.850,799 403.023,729	20	547.849,335 403.024,104	1.511
21	547.848,873 403.024,222	22	547.852,538 403.017,187	7.932
23	547.856,08 403.005,918	24	547.859,604 402.991,575	14.77
25	547.862,821 402.973,826	26	547.864,356 402.954,257	19.629
27	547.864,859 402.947,846	28	547.865,364 402.947,976	0.521
29	547.868,08 402.948,21	30	547.873,134 402.948,405	5.058
31	547.887,986 402.947,277	32	547.909,594 402.944,041	21.849
33	547.933,043 402.940,495	34	547.943,88 402.940,07	10.845
35	547.952,24 402.940,877	36	547.963,569 402.942,056	11.39
37	547.991,568 402.944,107	38	548.014,335 402.942,847	22.802
39	548.044,631 402.940,656	1	548.058,463 402.939,265	13.902

Punct început	X / Y	Punct sfârșit	X / Y	Lungime segment (** (m)
10	547.998,828 403.014,714	11	547.984,523 403.012,942	14.414
12	547.963,657 403.011,785	13	547.953,416 403.009,309	10.536
14	547.936,054 403.007,323	15	547.917,211 403.001,614	19.689
16	547.900,832 403.002,289	17	547.882,356 403.006,984	19.063
18	547.863,273 403.014,708	19	547.850,799 403.023,729	15.394
20	547.849,335 403.024,104	21	547.848,873 403.024,222	0.477
22	547.852,538 403.017,187	23	547.856,08 403.005,918	11.813
24	547.859,604 402.991,575	25	547.862,821 402.973,826	18.038
26	547.864,356 402.954,257	27	547.864,859 402.947,846	6.431
28	547.865,364 402.947,976	29	547.868,08 402.948,21	2.726
30	547.873,134 402.948,405	31	547.887,986 402.947,277	14.895
32	547.909,594 402.944,041	33	547.933,043 402.940,495	23.716
34	547.943,88 402.940,07	35	547.952,24 402.940,877	8.399
36	547.963,569 402.942,056	37	547.991,568 402.944,107	28.074
38	548.014,335 402.942,847	39	548.044,631 402.940,656	30.375

** Lungimile segmentelor sunt determinate în planul de proiecție Stereo 70 și sunt rotunjite la 1 milimetru.

*** Distanța dintre puncte este formată din segmente cumulate ce sunt mai mici decât valoarea 1 milimetru.

**DATE DESPRE IMOBILUL NR. 2152**

Oficiul de Cadastru și Publicitate Imobiliară PRAHOVA
Biroul de Cadastru și Publicitate Imobiliară Câmpina

A. Partea I. Descrierea imobilului

TEREN Intravilan

Adresa: Loc. Plaiu, Jud. Prahova

Nr. Crt	Nr cadastral Nr. topografic	Suprafața* (mp)	Observații / Referințe
A1		Din acte: 47.665 Masurata: 12.033	Sector cadastral:9 Teren neimprejmuit; Restul de suprafata se regaseste la ID 2151 - 12618 mp.

B. Partea II. Proprietari și acte

Inscrieri privitoare la dreptul de proprietate și alte drepturi reale		Referințe
/		
Act Administrativ nr. 45, din 18/12/2007 emis de Consiliul Local al comunei Provita de Sus;		
B1	Intabulare, drept de PROPRIETATE, dobandit prin Lege, cota actuala 1/1, cota initiala 1/1 1) COMUNA PROVITA DE SUS-DOEMNIU PRIVAT, CIF:9999999999999	A1

C. Partea III. SARCINI .

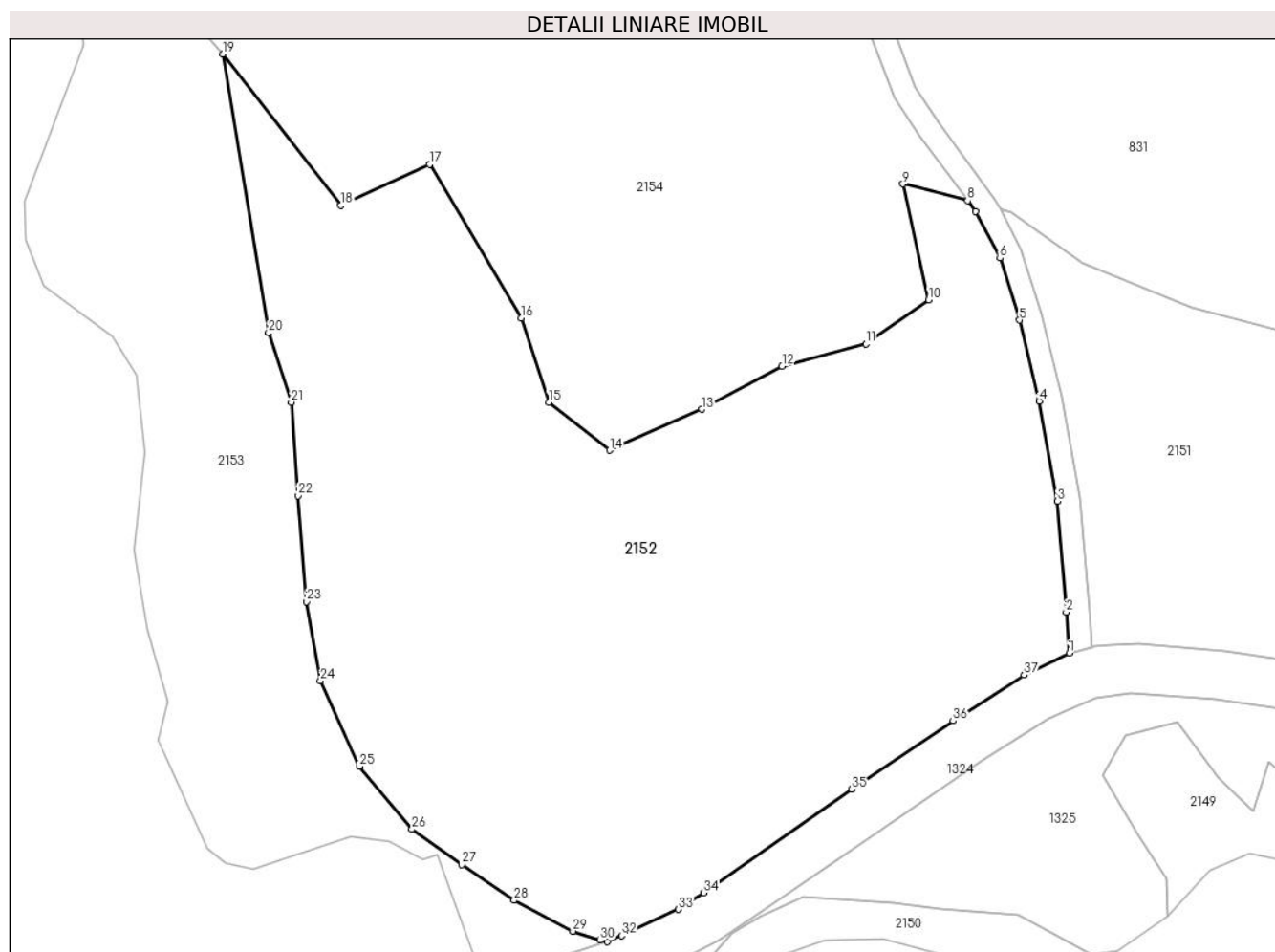
Inscrieri privind dezmembramintele dreptului de proprietate, drepturi reale de garanție și sarcini	Referințe
NU SUNT	

Anexa Nr. 1 La Partea I

Teren

Nr cadastral	Suprafața (mp)*	Observații / Referințe
	Din acte: 47.665 Masurata: 12.033	Restul de suprafata se regaseste la ID 2151 - 12618 mp.

* Suprafața este determinată în planul de proiecție Stereo 70.



Date referitoare la teren

Crt	Categorie folosință	Intra vilan	Suprafața (mp)	Tarla	Parcelă	Nr. topo	Observații / Referințe
1	pasune	DA	12.033	24	2151	-	

Lungime Segmente

1) Valorile lungimilor segmentelor sunt obținute din proiecție în plan.

Punct început	X / Y	Punct sfârșit	X / Y	Lungime segment (** (m)
1	547.860,907 402.946,825	2	547.860,369 402.953,944	7.139
3	547.858,849 402.973,312	4	547.855,69 402.990,74	17.712
5	547.852,226 403.004,84	6	547.848,827 403.015,651	11.333
7	547.844,577 403.023,81	8	547.843,198 403.025,675	2.319

Punct început	X / Y	Punct sfârșit	X / Y	Lungime segment (** (m)
2	547.860,369 402.953,944	3	547.858,849 402.973,312	19.428
4	547.855,69 402.990,74	5	547.852,226 403.004,84	14.519
6	547.848,827 403.015,651	7	547.844,577 403.023,81	9.2
8	547.843,198 403.025,675	9	547.831,894 403.028,568	11.668

Punct început	X / Y	Punct sfârșit	X / Y	Lungime segment (** (m)
9	547.831,894 403.028,568	10	547.836,37 403.008,37	20.688
11	547.825,426 403.000,727	12	547.810,816 402.996,85	15.116
13	547.796,804 402.989,295	14	547.780,761 402.982,183	17.549
15	547.770,102 402.990,547	16	547.765,35 403.005,234	15.437
17	547.749,315 403.031,975	18	547.733,787 403.024,838	17.09
19	547.713,291 403.051,213	20	547.721,239 403.002,632	49.227
21	547.725,193 402.990,542	22	547.726,42 402.974,229	16.359
23	547.727,813 402.955,777	24	547.730,296 402.942,019	13.98
25	547.737,039 402.927,103	26	547.746,239 402.916,12	14.327
27	547.754,93 402.909,96	28	547.764,069 402.903,743	11.053
29	547.774,298 402.898,348	30	547.779,073 402.896,789	5.023
31	547.780,325 402.896,5	32	547.782,835 402.897,559	2.724
33	547.792,695 402.902,152	34	547.797,175 402.905,061	5.342
35	547.822,926 402.923,127	36	547.840,654 402.935,015	21.345
37	547.853,048 402.943,023	1	547.860,907 402.946,825	8.73

Punct început	X / Y	Punct sfârșit	X / Y	Lungime segment (** (m)
10	547.836,37 403.008,37	11	547.825,426 403.000,727	13.349
12	547.810,816 402.996,85	13	547.796,804 402.989,295	15.919
14	547.780,761 402.982,183	15	547.770,102 402.990,547	13.549
16	547.765,35 403.005,234	17	547.749,315 403.031,975	31.18
18	547.733,787 403.024,838	19	547.713,291 403.051,213	33.402
20	547.721,239 403.002,632	21	547.725,193 402.990,542	12.72
22	547.726,42 402.974,229	23	547.727,813 402.955,777	18.505
24	547.730,296 402.942,019	25	547.737,039 402.927,103	16.369
26	547.746,239 402.916,12	27	547.754,93 402.909,96	10.653
28	547.764,069 402.903,743	29	547.774,298 402.898,348	11.565
30	547.779,073 402.896,789	31	547.780,325 402.896,5	1.285
32	547.782,835 402.897,559	33	547.792,695 402.902,152	10.877
34	547.797,175 402.905,061	35	547.822,926 402.923,127	31.456
36	547.840,654 402.935,015	37	547.853,048 402.943,023	14.756

** Lungimile segmentelor sunt determinate în planul de proiecție Stereo 70 și sunt rotunjite la 1 milimetru.

*** Distanța dintre puncte este formată din segmente cumulate ce sunt mai mici decât valoarea 1 milimetru.

**DATE DESPRE IMOBILUL NR. 2153**

Oficiul de Cadastru și Publicitate Imobiliară PRAHOVA
Biroul de Cadastru și Publicitate Imobiliară Câmpina

A. Partea I. Descrierea imobilului

TEREN Necunoscut

Adresa: Loc. Plaiu, Jud. Prahova

Nr. Crt	Nr cadastral Nr. topografic	Suprafața* (mp)	Observații / Referințe
A1		8.082	Sector cadastral:9 Teren neimprejmuit;

B. Partea II. Proprietari și acte

Inscrieri privitoare la dreptul de proprietate și alte drepturi reale		Referințe
/		
Act Normativ nr. LEGEA 7, din 13/03/1996 emis de PARLAMENTUL ROMANIEI;		
B1	Inscrierea provizorie, drept de PROPRIETATE, dobandit prin Lege, cota actuala 1/1, cota initiala 1/1 1) NEIDENTIFICAT NEIDENTIFICAT	A1
B2	Se noteaza faptul ca imobilul are proprietar neidentificat.	A1

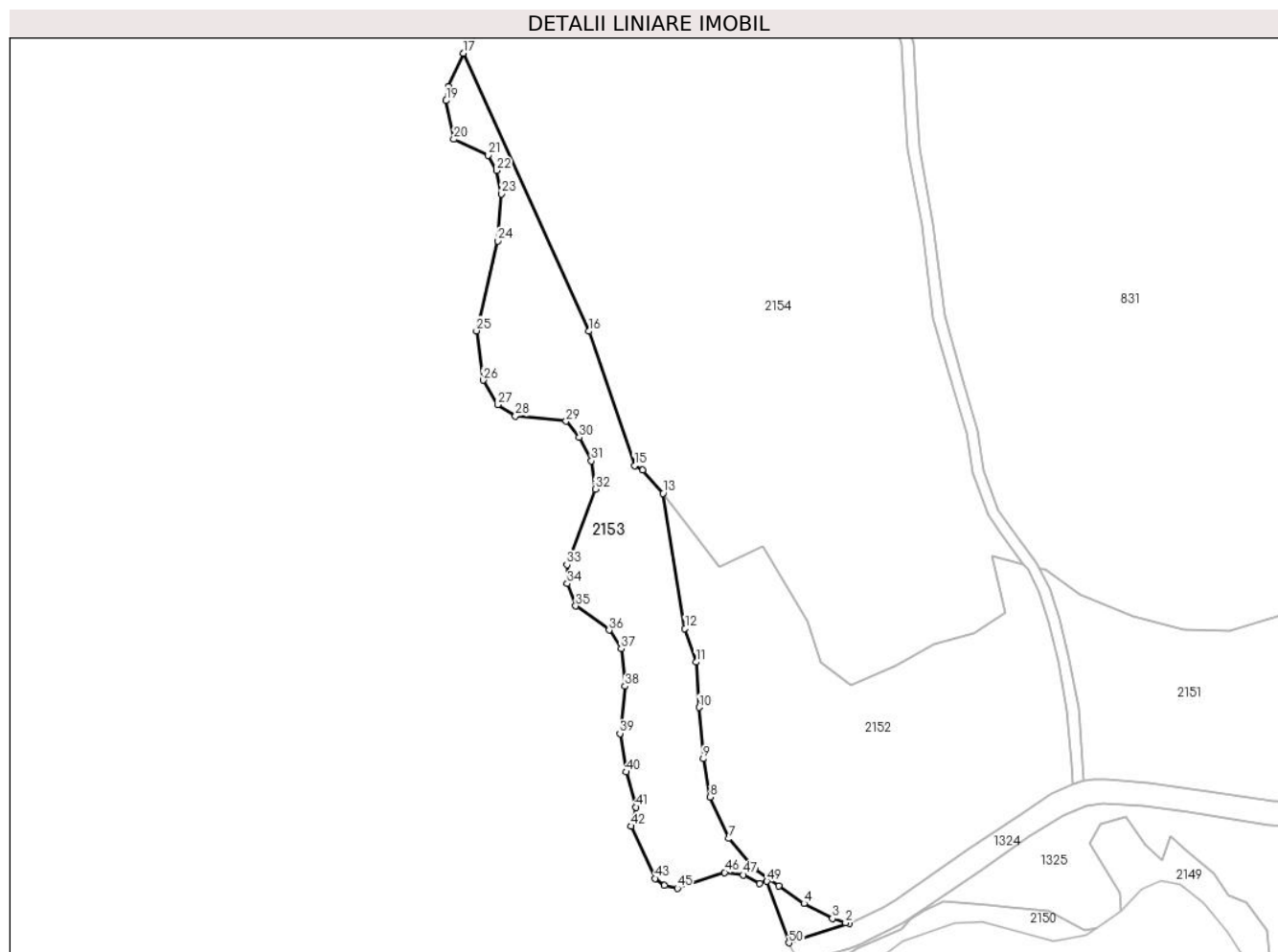
C. Partea III. SARCINI .

Inscrieri privind dezmembramintele dreptului de proprietate, drepturi reale de garanție și sarcini	Referințe
NU SUNT	

Teren

Nr cadastral	Suprafața (mp)*	Observații / Referințe
	8.082	

* Suprafața este determinată în planul de proiecție Stereo 70.



Date referitoare la teren

Crt	Categorie folosință	Intravilan	Suprafața (mp)	Tarla	Parcelă	Nr. topo	Observații / Referințe
1	padure	NU	3.362	24	2151/1	-	
2	padure	DA	4.720	24	2151/1	-	

Lungime Segmente

1) Valorile lungimilor segmentelor sunt obținute din proiecție în plan.

Punct început	X / Y	Punct sfârșit	X / Y	Lungime segment
1	547.780,325 402.896,5	2	547.779,073 402.896,789	1.285
4	547.764,069 402.903,743	5	547.754,93 402.909,96	11.053
7	547.737,039 402.927,103	8	547.730,296 402.942,019	16.369
10	547.726,42 402.974,229	11	547.725,193 402.990,542	16.359
13	547.713,291 403.051,213	14	547.706,054 403.059,589	11.069
2	547.779,073 402.896,789	3	547.774,298 402.898,348	5.023
5	547.754,93 402.909,96	6	547.746,239 402.916,12	10.653
8	547.730,296 402.942,019	9	547.727,813 402.955,777	13.98
11	547.725,193 402.990,542	12	547.721,239 403.002,632	12.72
14	547.706,054 403.059,589	15	547.703,068 403.061,138	3.364
3	547.774,298 402.898,348	4	547.764,069 402.903,743	11.565
6	547.746,239 402.916,12	7	547.737,039 402.927,103	14.327
9	547.727,813 402.955,777	10	547.726,42 402.974,229	18.505
12	547.721,239 403.002,632	13	547.713,291 403.051,213	49.227
15	547.703,068 403.061,138	16	547.686,619 403.109,508	51.09

Punct început	X / Y	Punct sfârșit	X / Y	Lungime segment	Punct început	X / Y	Punct sfârșit	X / Y	Lungime segment	Punct început	X / Y	Punct sfârșit	X / Y	Lungime segment
16	547.686,619 403.109,508	17	547.641,4 403.209,52	109.76	17	547.641,4 403.209,52	18	547.636,07 403.197,58	13.076	18	547.636,07 403.197,58	19	547.635,29 403.192,49	5.149
19	547.635,29 403.192,49	20	547.638,03 403.178,57	14.187	20	547.638,03 403.178,57	21	547.650,39 403.172,83	13.628	21	547.650,39 403.172,83	22	547.653,44 403.167,37	6.254
22	547.653,44 403.167,37	23	547.655,25 403.158,93	8.632	23	547.655,25 403.158,93	24	547.653,8 403.141,98	17.012	24	547.653,8 403.141,98	25	547.646,23 403.109,69	33.165
25	547.646,23 403.109,69	26	547.648,6 403.091,95	17.898	26	547.648,6 403.091,95	27	547.653,81 403.083,14	10.235	27	547.653,81 403.083,14	28	547.660,22 403.079,01	7.625
28	547.660,22 403.079,01	29	547.678,45 403.077,17	18.323	29	547.678,45 403.077,17	30	547.683,19 403.071,31	7.537	30	547.683,19 403.071,31	31	547.687,55 403.062,91	9.464
31	547.687,55 403.062,91	32	547.688,96 403.052,78	10.228	32	547.688,96 403.052,78	33	547.678,77 403.025,53	29.093	33	547.678,77 403.025,53	34	547.678,87 403.018,76	6.771
34	547.678,87 403.018,76	35	547.681,95 403.010,76	8.572	35	547.681,95 403.010,76	36	547.693,93 403.002,06	14.806	36	547.693,93 403.002,06	37	547.698,26 402.995,35	7.986
37	547.698,26 402.995,35	38	547.699,73 402.981,83	13.6	38	547.699,73 402.981,83	39	547.697,85 402.964,87	17.064	39	547.697,85 402.964,87	40	547.700,11 402.951,04	14.013
40	547.700,11 402.951,04	41	547.703,68 402.938,3	13.231	41	547.703,68 402.938,3	42	547.701,88 402.931,54	6.996	42	547.701,88 402.931,54	43	547.710,48 402.912,76	20.655
43	547.710,48 402.912,76	44	547.713,83 402.910,16	4.241	44	547.713,83 402.910,16	45	547.718,48 402.909,25	4.738	45	547.718,48 402.909,25	46	547.735,52 402.914,93	17.962
46	547.735,52 402.914,93	47	547.742,29 402.913,99	6.835	47	547.742,29 402.913,99	48	547.748,18 402.910,93	6.637	48	547.748,18 402.910,93	49	547.750,73 402.911,74	2.676
49	547.750,73 402.911,74	50	547.758,643 402.889,597	23.514	50	547.758,643 402.889,597	1	547.780,325 402.896,5	22.754					

** Lungimile segmentelor sunt determinate în planul de proiecție Stereo 70 și sunt rotunjite la 1 milimetru.

*** Distanța dintre puncte este formată din segmente cumulate ce sunt mai mici decât valoarea 1 milimetru.

**DATE DESPRE IMOBILUL NR. 2154**

Oficiul de Cadastru și Publicitate Imobiliară PRAHOVA
Biroul de Cadastru și Publicitate Imobiliară Câmpina

A. Partea I. Descrierea imobilului

TEREN Necunoscut

Adresa: Loc. Plaiu, Jud. Prahova

Nr. Crt	Nr cadastral Nr. topografic	Suprafața* (mp)	Observații / Referințe
A1		156.823	Sector cadastral:9 Teren neimprejmuit;

B. Partea II. Proprietari și acte

Inscrieri privitoare la dreptul de proprietate și alte drepturi reale		Referințe
/		
Act Normativ nr. LEGEA 7, din 13/03/1996 emis de PARLAMENTUL ROMANIEI;		
B1	Inscrierea provizorie, drept de PROPRIETATE, dobandit prin Lege, cota actuala 1/1, cota initiala 1/1 1) NEIDENTIFICAT NEIDENTIFICAT	A1
B2	Se noteaza faptul ca imobilul are proprietar neidentificat.	A1

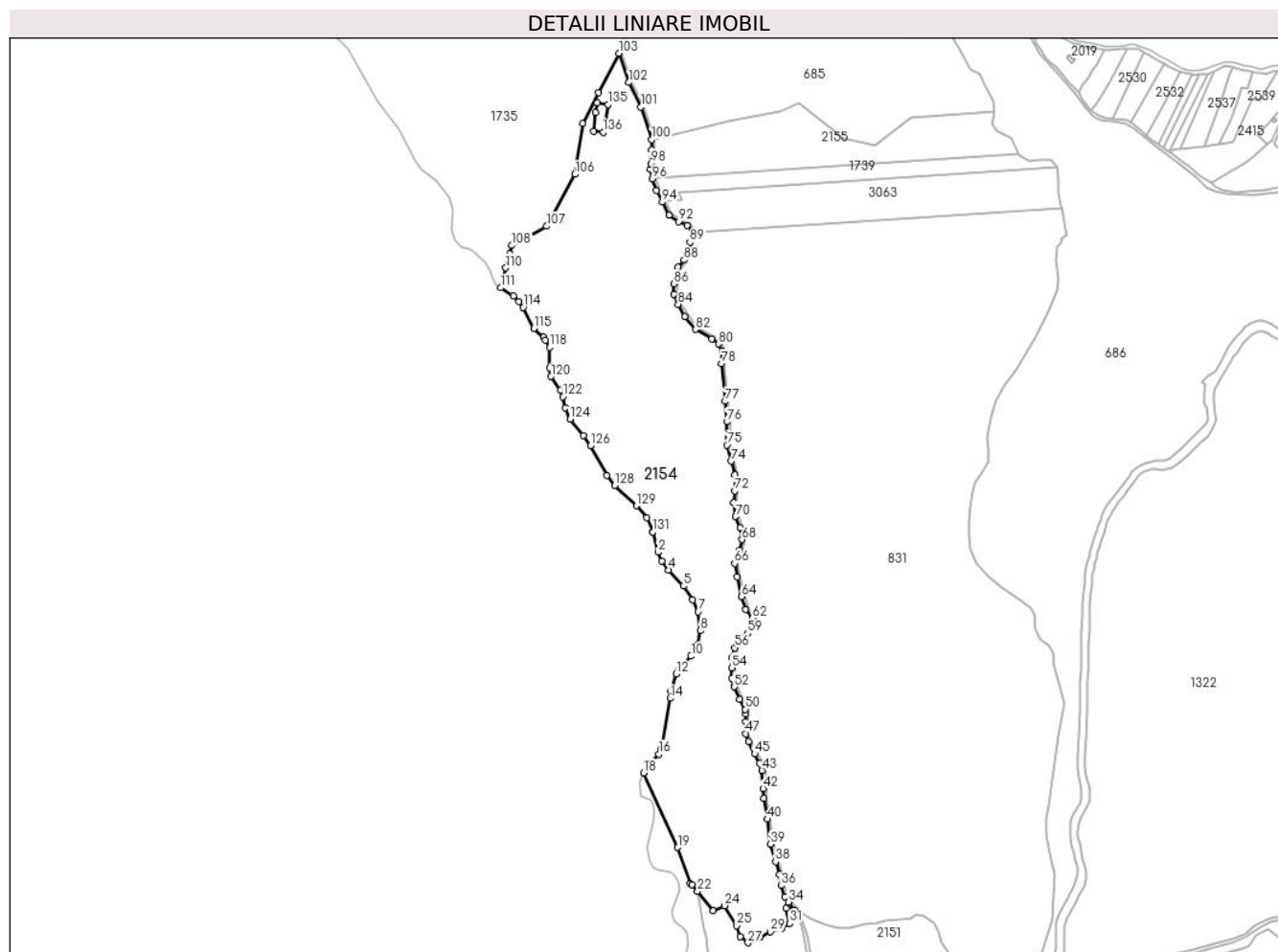
C. Partea III. SARCINI .

Inscrieri privind dezmembramintele dreptului de proprietate, drepturi reale de garanție și sarcini	Referințe
NU SUNT	

Teren

Nr cadastral	Suprafața (mp)*	Observații / Referințe
	156.823	

* Suprafața este determinată în planul de proiecție Stereo 70.



Date referitoare la teren

Crt	Categorie folosință	Intravilan	Suprafața (mp)	Tarla	Parcelă	Nr. topo	Observații / Referințe
1	padure	DA	48.868	25	2154	-	
2	padure	NU	107.955	25	2154	-	

Lungime Segmente

1) Valorile lungimilor segmentelor sunt obținute din proiecție în plan.

Punct început	X / Y	Punct sfârșit	X / Y	Lungime segment	Punct început	X / Y	Punct sfârșit	X / Y	Lungime segment	Punct început	X / Y	Punct sfârșit	X / Y	Lungime segment
1	547.653,68 403.531,4	2	547.660,42 403.504,41	27.819	2	547.660,42 403.504,41	3	547.665,68 403.492,64	12.892	3	547.665,68 403.492,64	4	547.674,32 403.480,49	14.909
4	547.674,32 403.480,49	5	547.694,1 403.459,2	29.066	5	547.694,1 403.459,2	6	547.706,22 403.440,76	22.066	6	547.706,22 403.440,76	7	547.714,07 403.424,8	17.786
7	547.714,07 403.424,8	8	547.716,98 403.399,44	25.526	8	547.716,98 403.399,44	9	547.713,86 403.380,77	18.929	9	547.713,86 403.380,77	10	547.704,35 403.365,39	18.083
10	547.704,35 403.365,39	11	547.688,93 403.348,23	23.076	11	547.688,93 403.348,23	12	547.684,37 403.341,38	8.229	12	547.684,37 403.341,38	13	547.677,49 403.319,27	23.156
13	547.677,49 403.319,27	14	547.676,79 403.309,1	10.194	14	547.676,79 403.309,1	15	547.664,23 403.241,18	69.072	15	547.664,23 403.241,18	16	547.661,36 403.234,37	7.39

Punct început	X / Y	Punct sfârșit	X / Y	Lungime segment
16	547.661,36 403.234,37	17	547.650,51 403.223,2	15.57 2
19	547.686,619 403.109,508	20	547.703,068 403.061,138	51.09
22	547.713,291 403.051,213	23	547.733,787 403.024,838	33.40 2
25	547.765,35 403.005,234	26	547.770,102 402.990,547	15.43 7
28	547.796,804 402.989,295	29	547.810,816 402.996,85	15.91 9
31	547.836,37 403.008,37	32	547.831,894 403.028,568	20.68 8
34	547.834,963 403.036,811	35	547.830,379 403.043,532	8.135
37	547.822,562 403.073,178	38	547.817,526 403.090,561	18.09 8
40	547.806,465 403.147,5	41	547.801,553 403.175,013	27.94 8
43	547.799,385 403.212,749	44	547.796,233 403.222,381	10.13 5
46	547.781,332 403.251,387	47	547.777,735 403.261,959	11.16 7
49	547.777,735 403.288,045	50	547.776,982 403.294,298	6.298
52	547.762,373 403.324,391	53	547.759,245 403.336,061	12.08 2
55	547.759,245 403.363,428	56	547.763,359 403.376,455	13.66 1
58	547.772,061 403.388,3	59	547.780,347 403.395,653	11.07 8
61	547.789,853 403.412,172	62	547.786,602 403.416,318	5.269
64	547.772,032 403.444,939	65	547.766,569 403.471,387	27.00 6
67	547.769,303 403.507,037	68	547.772,758 403.521,232	14.60 9
70	547.764,03 403.552,083	71	547.761,796 403.570,881	18.93
73	547.762,957 403.607,746	74	547.758,573 403.626,292	19.05 7
76	547.752,436 403.678,658	77	547.750,155 403.706,048	27.48 5
79	547.745,785 403.773,661	80	547.741,451 403.782,956	10.25 6
82	547.710,62 403.802,111	83	547.696,42 403.819,686	22.59 5
85	547.681,478 403.849,472	86	547.681,478 403.863,178	13.70 6
88	547.694,866 403.895,134	89	547.702,946 403.918,868	25.07 2
91	547.699,661 403.941,017	92	547.687,649 403.946,34	13.13 9
94	547.665,846 403.972,497	95	547.657,926 403.988,057	17.46
97	547.650,368 404.016,612	98	547.650,758 404.024,01	7.408
100	547.651,802 404.056,161	101	547.637,527 404.099,502	45.63 1
103	547.607,874 404.171,568	104	547.580,779 404.118,937	59.19 6
106	547.549,39 404.009,814	107	547.511,379 403.940,233	79.28 7
109	547.461,764 403.903,443	110	547.456,725 403.884,493	19.60 9
112	547.466,64 403.847,3	113	547.474,38 403.839,37	11.08 1

Punct început	X / Y	Punct sfârșit	X / Y	Lungime segment
17	547.650,51 403.223,2	18	547.641,4 403.209,52	16.43 6
20	547.703,068 403.061,138	21	547.706,054 403.059,589	3.364
23	547.733,787 403.024,838	24	547.749,315 403.031,975	17.09
26	547.770,102 402.990,547	27	547.780,761 402.982,183	13.54 9
29	547.810,816 402.996,85	30	547.825,426 403.000,727	15.11 6
32	547.831,894 403.028,568	33	547.843,198 403.025,675	11.66 8
35	547.830,379 403.043,532	36	547.824,783 403.058,641	16.11 2
38	547.817,526 403.090,561	39	547.810,679 403.114,199	24.61
41	547.801,553 403.175,013	42	547.800,633 403.188,281	13.3
44	547.796,233 403.222,381	45	547.789,619 403.235,06	14.3
47	547.777,735 403.261,959	48	547.777,735 403.278,113	16.15 4
50	547.776,982 403.294,298	51	547.769,443 403.307,542	15.23 9
53	547.759,245 403.336,061	54	547.759,245 403.350,015	13.95 4
56	547.763,359 403.376,455	57	547.766,498 403.381,815	6.212
59	547.780,347 403.395,653	60	547.787,071 403.405,34	11.79 2
62	547.786,602 403.416,318	63	547.777,562 403.427,956	14.73 7
65	547.766,569 403.471,387	66	547.762,887 403.489,23	18.21 9
68	547.772,758 403.521,232	69	547.769,934 403.536,719	15.74 2
71	547.761,796 403.570,881	72	547.762,957 403.586,311	15.47 4
74	547.758,573 403.626,292	75	547.752,436 403.647,697	22.26 7
77	547.750,155 403.706,048	78	547.745,057 403.756,58	50.78 9
80	547.741,451 403.782,956	81	547.732,121 403.789,51	11.40 2
83	547.696,42 403.819,686	84	547.687,239 403.835,788	18.53 6
86	547.681,478 403.863,178	87	547.686,971 403.885,606	23.09 1
89	547.702,946 403.918,868	90	547.706,187 403.933,161	14.65 6
92	547.687,649 403.946,34	93	547.675,119 403.954,982	15.22 1
95	547.657,926 403.988,057	96	547.652,549 404.003,496	16.34 9
98	547.650,758 404.024,01	99	547.651,356 404.042,431	18.43 1
101	547.637,527 404.099,502	102	547.621,265 404.132,431	36.72 6
104	547.580,779 404.118,937	105	547.559,393 404.077,396	46.72 3
107	547.511,379 403.940,233	108	547.464,691 403.914,449	53.33 5
110	547.456,725 403.884,493	111	547.449,664 403.857,94	27.47 6
113	547.474,38 403.839,37	114	547.479,99 403.831,84	9.39

Punct început	X / Y	Punct sfârșit	X / Y	Lungime segment
18	547.641,4 403.209,52	19	547.686,619 403.109,508	109.7 6
21	547.706,054 403.059,589	22	547.713,291 403.051,213	11.06 9
24	547.749,315 403.031,975	25	547.765,35 403.005,234	31.18
27	547.780,761 402.982,183	28	547.796,804 402.989,295	17.54 9
30	547.825,426 403.000,727	31	547.836,37 403.008,37	13.34 9
33	547.843,198 403.025,675	34	547.834,963 403.036,811	13.85
36	547.824,783 403.058,641	37	547.822,562 403.073,178	14.70 6
39	547.810,679 403.114,199	40	547.806,465 403.147,5	33.56 7
42	547.800,633 403.188,281	43	547.799,385 403.212,749	24.5
45	547.789,619 403.235,06	46	547.781,332 403.251,387	18.31
48	547.777,735 403.278,113	49	547.777,735 403.288,045	9.932
51	547.769,443 403.307,542	52	547.762,373 403.324,391	18.27 2
54	547.759,245 403.350,015	55	547.759,245 403.363,428	13.41 3
57	547.766,498 403.381,815	58	547.772,061 403.388,3	8.544
60	547.787,071 403.405,34	61	547.789,853 403.412,172	7.377
63	547.777,562 403.427,956	64	547.772,032 403.444,939	17.86 1
66	547.762,887 403.489,23	67	547.769,303 403.507,037	18.92 8
69	547.769,934 403.536,719	70	547.764,03 403.552,083	16.45 9
72	547.762,957 403.586,311	73	547.762,957 403.607,746	21.43 5
75	547.752,436 403.647,697	76	547.752,436 403.678,658	30.96 1
78	547.745,057 403.756,58	79	547.745,785 403.773,661	17.09 7
81	547.732,121 403.789,51	82	547.710,62 403.802,111	24.92 1
84	547.687,239 403.835,788	85	547.681,478 403.849,472	14.84 7
87	547.686,971 403.885,606	88	547.694,866 403.895,134	12.37 4
90	547.706,187 403.933,161	91	547.699,661 403.941,017	10.21 3
93	547.675,119 403.954,982	94	547.665,846 403.972,497	19.81 8
96	547.652,549 404.003,496	97	547.650,368 404.016,612	13.29 6
99	547.651,356 404.042,431	100	547.651,802 404.056,161	13.73 7
102	547.621,265 404.132,431	103	547.607,874 404.171,568	41.36 5
105	547.559,393 404.077,396	106	547.549,39 404.009,814	68.31 8
108	547.464,691 403.914,449	109	547.461,764 403.903,443	11.38 9
111	547.449,664 403.857,94	112	547.466,64 403.847,3	20.03 5
114	547.479,99 403.831,84	115	547.493,94 403.803,69	31.41 7

Punct început	X / Y	Punct sfârșit	X / Y	Lungime segment	Punct început	X / Y	Punct sfârșit	X / Y	Lungime segment	Punct început	X / Y	Punct sfârșit	X / Y	Lungime segment
115	547.493,94 403.803,69	116	547.507,24 403.792,04	17.681	116	547.507,24 403.792,04	117	547.509,83 403.788,27	4.574	117	547.509,83 403.788,27	118	547.515,48 403.778,19	11.555
118	547.515,48 403.778,19	119	547.515,03 403.751,1	27.094	119	547.515,03 403.751,1	120	547.517,31 403.739,28	12.038	120	547.517,31 403.739,28	121	547.529,44 403.720,84	22.072
121	547.529,44 403.720,84	122	547.532,94 403.712,43	9.109	122	547.532,94 403.712,43	123	547.536,13 403.697,24	15.521	123	547.536,13 403.697,24	124	547.542,7 403.682,1	16.504
124	547.542,7 403.682,1	125	547.560,79 403.660,78	27.961	125	547.560,79 403.660,78	126	547.570,3 403.646,96	16.776	126	547.570,3 403.646,96	127	547.592,05 403.607,08	45.426
127	547.592,05 403.607,08	128	547.602,4 403.593,69	16.924	128	547.602,4 403.593,69	129	547.631,58 403.566,62	39.803	129	547.631,58 403.566,62	130	547.644,94 403.550,31	21.083
130	547.644,94 403.550,31	131	547.653,68 403.531,4	20.832	131	547.653,68 403.531,4	132	547.574,092 404.066,919	541.401	132	547.574,092 404.066,919	133	547.576,946 404.092,112	25.354
133	547.576,946 404.092,112	134	547.578,799 404.105,078	13.098	134	547.578,799 404.105,078	135	547.593,452 404.102,669	14.85	135	547.593,452 404.102,669	136	547.586,89 404.066,042	37.21
136	547.586,89 404.066,042	1	547.574,092 404.066,919	12.828										

** Lungimile segmentelor sunt determinate în planul de proiecție Stereo 70 și sunt rotunjite la 1 milimetru.

*** Distanța dintre puncte este formată din segmente cumulate ce sunt mai mici decât valoarea 1 milimetru.

**DATE DESPRE IMOBILUL NR. 2155**

Oficiul de Cadastru și Publicitate Imobiliară PRAHOVA
Biroul de Cadastru și Publicitate Imobiliară Câmpina

A. Partea I. Descrierea imobilului

TEREN Extravilan

Adresa: Jud. Prahova

Nr. Crt	Nr cadastral Nr. topografic	Suprafața* (mp)	Observații / Referințe
A1		27.500	Sector cadastral:9 Teren neimprejmuit;

B. Partea II. Proprietari și acte

Inscrieri privitoare la dreptul de proprietate și alte drepturi reale		Referințe
/		
Act Administrativ nr. 83, din 27/01/2006 emis de CJSDPAT PRAHOVA;		
B1	Intabulare, drept de PROPRIETATE, dobandit prin Reconstituire, cota actuala 1/1, cota initiala 1/1 1) GORAN MARIA 2) NEDELCU VIORICA 3) LAZAR DOMNICA	A1

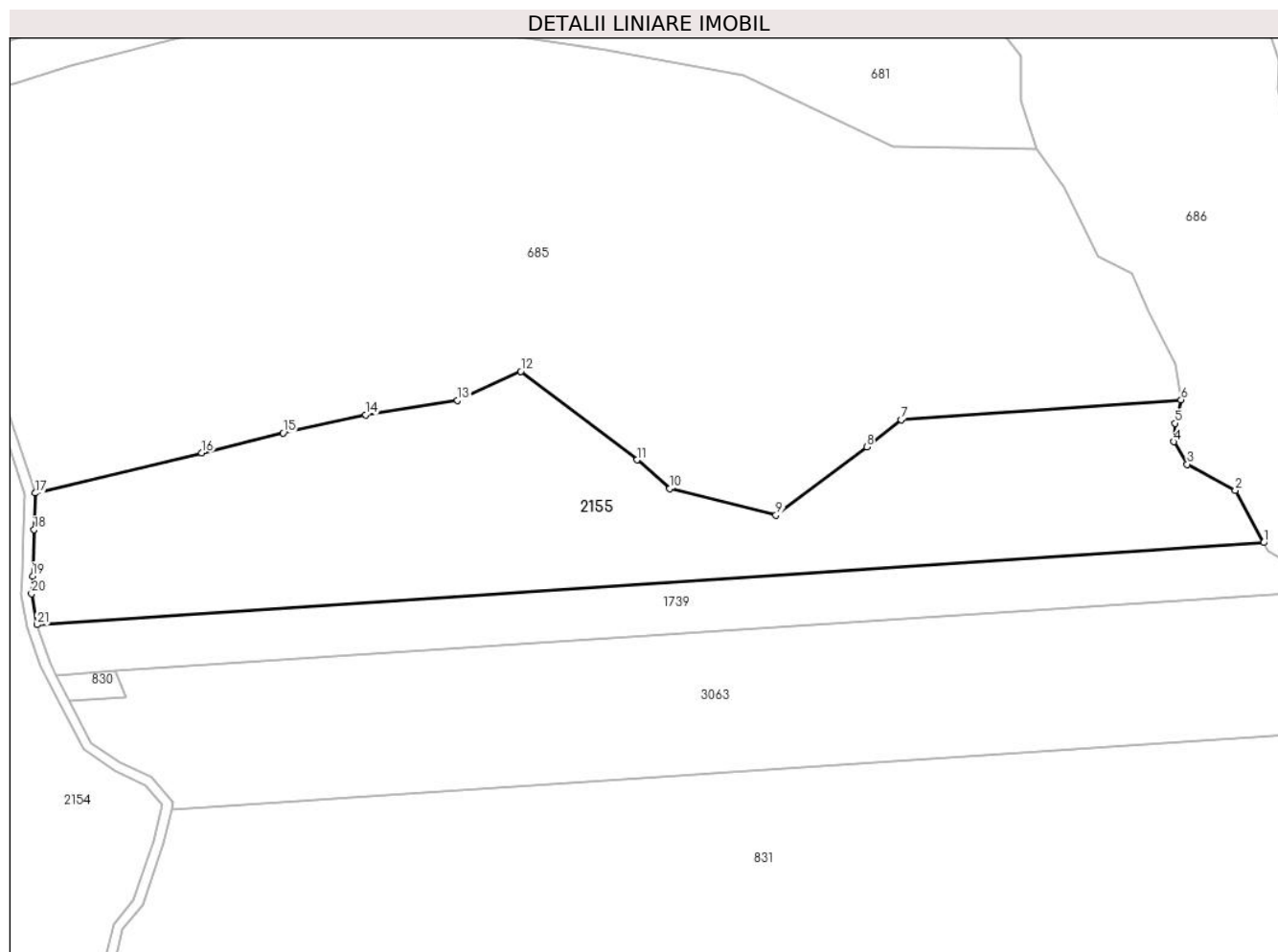
C. Partea III. SARCINI .

Inscrieri privind dezmembramintele dreptului de proprietate, drepturi reale de garanție și sarcini	Referințe
NU SUNT	

Teren

Nr cadastral	Suprafața (mp)*	Observații / Referințe
	27.500	

* Suprafața este determinată în planul de proiecție Stereo 70.



Date referitoare la teren

Crt	Categorie folosință	Intra vilan	Suprafața (mp)	Tarla	Parcelă	Nr. topo	Observații / Referințe
1	padure	NU	27.500	25	2153/7	-	

Lungime Segmente

1) Valorile lungimilor segmentelor sunt obținute din proiecție în plan.

Punct început	X / Y	Punct sfârșit	X / Y	Lungime segment (** (m)
1	548.143,512 404.037,1	2	548.132,258 404.057,919	23.666
3	548.113,194 404.068,173	4	548.107,788 404.077,129	10.461
5	548.108,276 404.084,454	6	548.110,72 404.093,732	9.594
7	547.999,561 404.085,91	8	547.985,904 404.075,061	17.442
9	547.949,864 404.048,027	10	547.907,743 404.058,511	43.406

Punct început	X / Y	Punct sfârșit	X / Y	Lungime segment (** (m)
2	548.132,258 404.057,919	3	548.113,194 404.068,173	21.647
4	548.107,788 404.077,129	5	548.108,276 404.084,454	7.341
6	548.110,72 404.093,732	7	547.999,561 404.085,91	111.434
8	547.985,904 404.075,061	9	547.949,864 404.048,027	45.052
10	547.907,743 404.058,511	11	547.894,743 404.069,954	17.319

Punct început	X / Y	Punct sfârșit	X / Y	Lungime segment (** (m)
11	547.894,743 404.069,954	12	547.848,601 404.105,091	57.997
13	547.823,456 404.093,543	14	547.786,972 404.087,815	36.931
15	547.754,252 404.080,58	16	547.721,96 404.072,722	33.234
17	547.655,823 404.056,739	18	547.655,354 404.042,301	14.446
19	547.654,755 404.023,84	20	547.654,386 404.016,837	7.013
21	547.656,433 404.004,522	1	548.143,512 404.037,1	488.167

Punct început	X / Y	Punct sfârșit	X / Y	Lungime segment (** (m)
12	547.848,601 404.105,091	13	547.823,456 404.093,543	27.67
14	547.786,972 404.087,815	15	547.754,252 404.080,58	33.51
16	547.721,96 404.072,722	17	547.655,823 404.056,739	68.041
18	547.655,354 404.042,301	19	547.654,755 404.023,84	18.471
20	547.654,386 404.016,837	21	547.656,433 404.004,522	12.484

** Lungimile segmentelor sunt determinate în planul de proiecție Stereo 70 și sunt rotunjite la 1 milimetru.

*** Distanța dintre puncte este formată din segmente cumulate ce sunt mai mici decât valoarea 1 milimetru.

**DATE DESPRE IMOBILUL NR. 2156**

Oficiul de Cadastru și Publicitate Imobiliară PRAHOVA
Biroul de Cadastru și Publicitate Imobiliară Câmpina

A. Partea I. Descrierea imobilului

TEREN Intravilan

Nr. CF vechi:744

Nr. cadastral vechi:10040

Adresa: Loc. Plaiu, Jud. Prahova, punct Plaiu

Nr. Crt	Nr cadastral Nr. topografic	Suprafața* (mp)	Observații / Referințe
A1	20622	Din acte: 1.537 Masurata: 1.527	Sector cadastral:11 Teren imprejmuit;

B. Partea II. Proprietari și acte

Inscrieri privitoare la dreptul de proprietate și alte drepturi reale	Referințe	
56319 / 15/12/2022		
Inscris Sub Semnatura Privata nr. MEMORIU, din 15/12/2022 emis de MESTERU IONUT-SEBASTIAN (act administrativ nr 16 HOTARARE din 16.03.2012, emis de PRIMARIA COM. PROVITA DE SUS);		
B4	se repositioneaza imobilul conform documentatiei tehnice avizate	A1
B5	se actualizeaza informatiile cadastrale in sensul schimbarii destinatiei imobilului si anume 1537 mp se afla in intravilanul com.Provita de sus conform documentatiei tehnice avizate	A1
57841 / 28/12/2022		
Act Notarial nr. 1669, din 28/12/2022 emis de NICA EMANUEL (act administrativ nr 677 din 28.12.2022, emis de NICA EMANUEL);		
B6	Intabulare, drept de PROPRIETATE, dobandit prin Conventie, cota actuala 1/1, cota initiala 1/1	A1
1) STEEL ART EXPERT SRL, CIF:43212708		

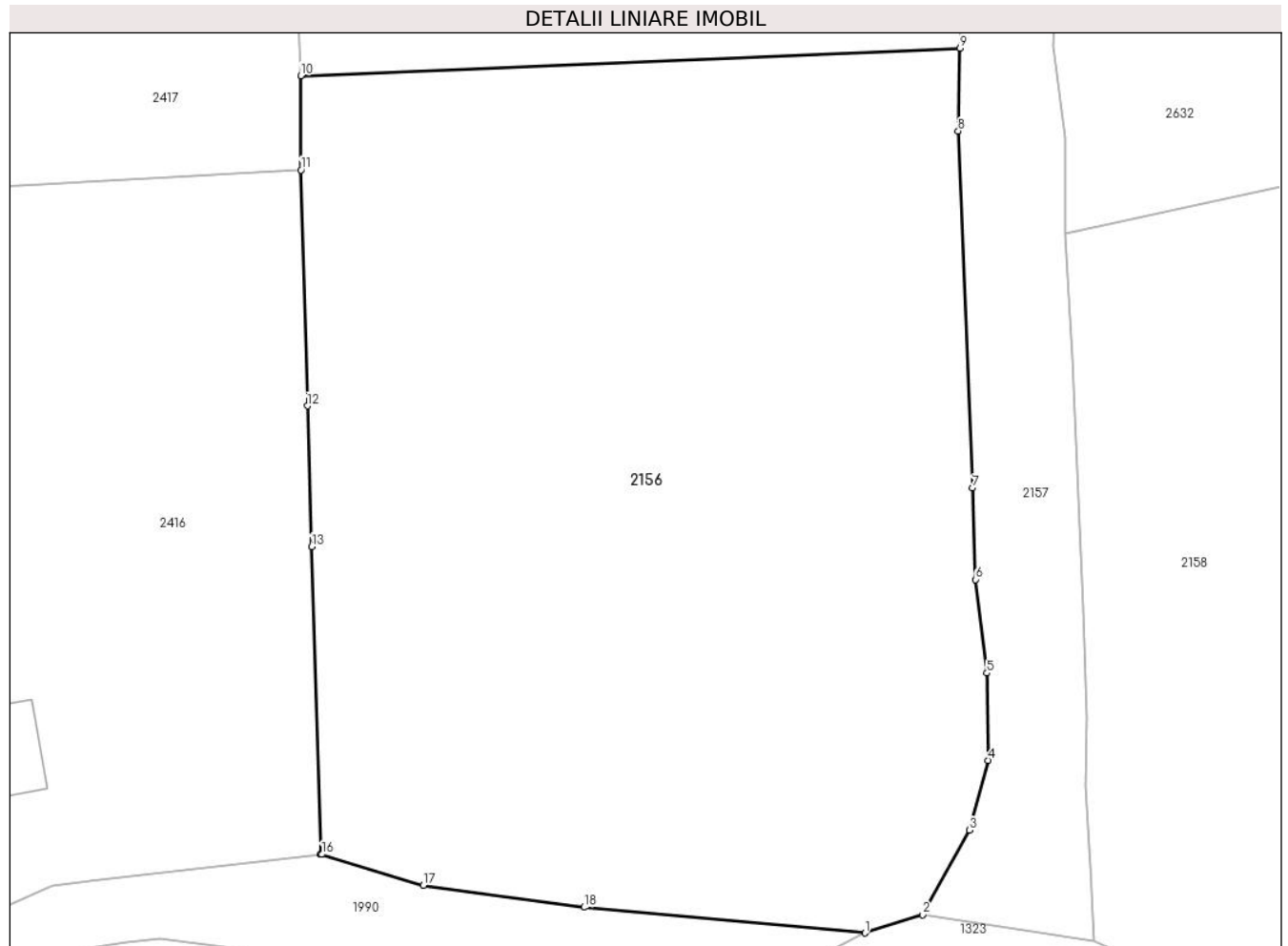
C. Partea III. SARCINI .

Inscrieri privind dezmembramintele dreptului de proprietate, drepturi reale de garanție și sarcini	Referințe
NU SUNT	

Teren

Nr cadastral	Suprafața (mp)*	Observații / Referințe
20622	Din acte: 1.537 Masurata: 1.527	

* Suprafața este determinată în planul de proiecție Stereo 70.



Date referitoare la teren

Crt	Categorie folosință	Intra vilan	Suprafața (mp)	Tarla	Parcelă	Nr. topo	Observații / Referințe
1	livada	DA	1.527	39	1314	-	

Lungime Segmente

1) Valorile lungimilor segmentelor sunt obținute din proiecție în plan.

Punct început	X / Y	Punct sfârșit	X / Y	Lungime segment (** (m)
1	548.685,782 404.007,315	2	548.688,81 404.008,275	3.177
2	548.688,81 404.008,275	3	548.691,269 404.012,7	5.062
3	548.691,269 404.012,7	4	548.692,253 404.016,356	3.786
4	548.692,253 404.016,356	5	548.692,177 404.020,934	4.579
5	548.692,177 404.020,934	6	548.691,587 404.025,827	4.928

Punct început	X / Y	Punct sfârșit	X / Y	Lungime segment (** (m)
6	548.691,587 404.025,827	7	548.691,434 404.030,632	4.807
7	548.691,434 404.030,632	8	548.690,666 404.049,324	18.708
8	548.690,666 404.049,324	9	548.690,76 404.053,663	4.34
9	548.690,76 404.053,663	10	548.656,218 404.052,222	34.572
10	548.656,218 404.052,222	11	548.656,238 404.047,284	4.938
11	548.656,238 404.047,284	12	548.656,571 404.034,934	12.354
12	548.656,571 404.034,934	13	548.656,792 404.027,561	7.376
13	548.656,792 404.027,561	14	548.657,284 404.011,45	16.119
14	548.657,284 404.011,45	15	548.657,285 404.011,43	0.02
15	548.657,285 404.011,43	16	548.657,331 404.011,435	0.046
16	548.657,331 404.011,435	17	548.662,652 404.009,818	5.561
17	548.662,652 404.009,818	18	548.671,061 404.008,658	8.489
18	548.671,061 404.008,658	1	548.685,782 404.007,315	14.782

** Lungimile segmentelor sunt determinate în planul de proiecție Stereo 70 și sunt rotunjite la 1 milimetru.

*** Distanța dintre puncte este formată din segmente cumulate ce sunt mai mici decât valoarea 1 milimetru.

**DATE DESPRE IMOBILUL NR. 2157**

Oficiul de Cadastru și Publicitate Imobiliară PRAHOVA
Biroul de Cadastru și Publicitate Imobiliară Câmpina

A. Partea I. Descrierea imobilului

TEREN Intravilan

Adresa: Loc. Plaiu, Jud. Prahova

Nr. Crt	Nr cadastral Nr. topografic	Suprafața* (mp)	Observații / Referințe
A1		530	Sector cadastral:11 Teren neimprejmuit;

B. Partea II. Proprietari și acte

Inscrieri privitoare la dreptul de proprietate și alte drepturi reale	Referințe
/	
Act Administrativ nr. HCL 1, din 30/01/2015 emis de COMUNA PROVITA DE SUS;	
B1	A1
Intabulare, drept de PROPRIETATE, dobandit prin Lege, cota actuala 1/1, cota initiala 1/1	
1) COMUNA PROVITA DE SUS, CIF:2845362, DOMENIUL PUBLIC	

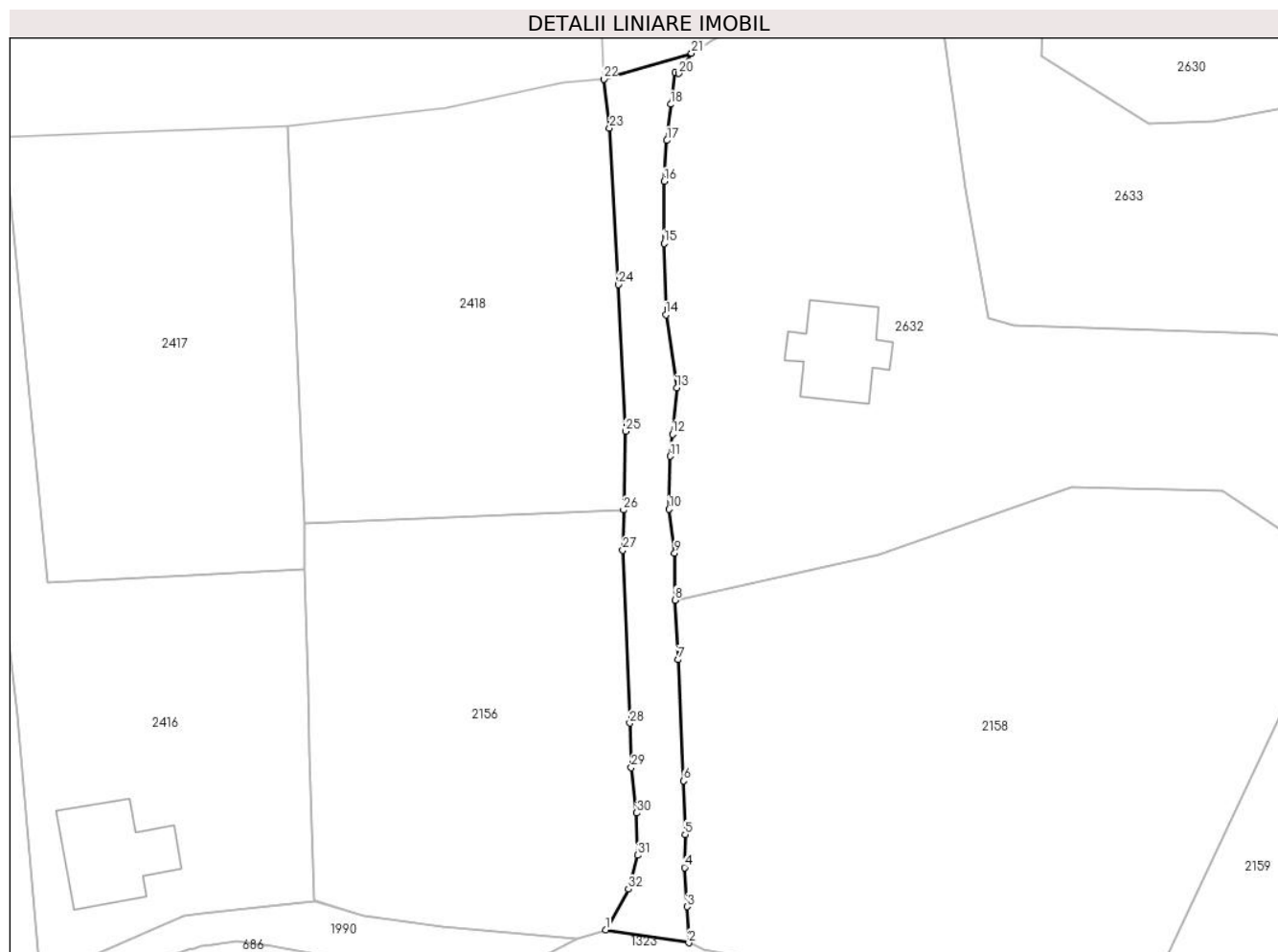
C. Partea III. SARCINI .

Inscrieri privind dezmembramintele dreptului de proprietate, drepturi reale de garanție și sarcini	Referințe
NU SUNT	

Teren

Nr cadastral	Suprafața (mp)*	Observații / Referințe
	530	

* Suprafața este determinată în planul de proiecție Stereo 70.



Date referitoare la teren

Crt	Categorie folosință	Intravilan	Suprafața (mp)	Tarla	Parcelă	Nr. topo	Observații / Referințe
1	drum	DA	530	42	DS 1316	-	

Lungime Segmente

1) Valorile lungimilor segmentelor sunt obținute din proiecție în plan.

Punct început	X / Y	Punct sfârșit	X / Y	Lungime segment (** (m)
1	548.688,81 404.008,275	2	548.697,796 404.006,902	9.09
3	548.697,613 404.010,805	4	548.697,347 404.015,028	4.231
5	548.697,424 404.018,594	6	548.697,24 404.024,394	5.803
7	548.696,668 404.037,485	8	548.696,297 404.043,929	6.455
9	548.696,278 404.049,016	10	548.695,667 404.053,759	4.782

Punct început	X / Y	Punct sfârșit	X / Y	Lungime segment (** (m)
2	548.697,796 404.006,902	3	548.697,613 404.010,805	3.907
4	548.697,347 404.015,028	5	548.697,424 404.018,594	3.567
6	548.697,24 404.024,394	7	548.696,668 404.037,485	13.103
8	548.696,297 404.043,929	9	548.696,278 404.049,016	5.087
10	548.695,667 404.053,759	11	548.695,806 404.059,47	5.713

Punct început	X / Y	Punct sfârșit	X / Y	Lungime segment (** (m)
11	548.695,806 404.059,47	12	548.696,031 404.061,856	2.397
13	548.696,504 404.066,873	14	548.695,336 404.074,774	7.987
15	548.695,121 404.082,492	16	548.695,164 404.089,179	6.687
17	548.695,435 404.093,599	18	548.695,854 404.097,512	3.935
19	548.696,325 404.100,937	20	548.696,721 404.100,849	0.406
21	548.698,102 404.103,033	22	548.688,61 404.100,245	9.893
23	548.689,246 404.094,942	24	548.690,182 404.078,034	16.934
25	548.690,943 404.062,169	26	548.690,76 404.053,663	8.508
27	548.690,666 404.049,324	28	548.691,434 404.030,632	18.708
29	548.691,587 404.025,827	30	548.692,177 404.020,934	4.928
31	548.692,253 404.016,356	32	548.691,269 404.012,7	3.786

Punct început	X / Y	Punct sfârșit	X / Y	Lungime segment (** (m)
12	548.696,031 404.061,856	13	548.696,504 404.066,873	5.039
14	548.695,336 404.074,774	15	548.695,121 404.082,492	7.721
16	548.695,164 404.089,179	17	548.695,435 404.093,599	4.428
18	548.695,854 404.097,512	19	548.696,325 404.100,937	3.457
20	548.696,721 404.100,849	21	548.698,102 404.103,033	2.584
22	548.688,61 404.100,245	23	548.689,246 404.094,942	5.341
24	548.690,182 404.078,034	25	548.690,943 404.062,169	15.883
26	548.690,76 404.053,663	27	548.690,666 404.049,324	4.34
28	548.691,434 404.030,632	29	548.691,587 404.025,827	4.807
30	548.692,177 404.020,934	31	548.692,253 404.016,356	4.579
32	548.691,269 404.012,7	1	548.688,81 404.008,275	5.062

** Lungimile segmentelor sunt determinate în planul de proiecție Stereo 70 și sunt rotunjite la 1 milimetru.

*** Distanța dintre puncte este formată din segmente cumulate ce sunt mai mici decât valoarea 1 milimetru.

**DATE DESPRE IMOBILUL NR. 2158**

Oficiul de Cadastru și Publicitate Imobiliară PRAHOVA
Biroul de Cadastru și Publicitate Imobiliară Câmpina

A. Partea I. Descrierea imobilului

TEREN Intravilan

Adresa: Loc. Plaiu, Jud. Prahova

Nr. Crt	Nr cadastral Nr. topografic	Suprafața* (mp)	Observații / Referințe
A1	21331	Din acte: 2.900 Masurata: 2.969	Sector cadastral:11 Teren imprejmuit;

B. Partea II. Proprietari și acte

Inscrieri privitoare la dreptul de proprietate și alte drepturi reale	Referințe
44671 / 28/12/2020	
Act Notarial nr. 2592, din 23/05/2018 emis de NP Pop Mihaela-Cristina - Campina (Act de partaj voluntar ; act administrativ nr 7119 din 08.12.2020, emis de Primaria Com. Provita de Sus);	
B1 Intabulare, drept de PROPRIETATEpartaj, dobandit prin Conventie, cota actuala 1/1, cota initiala 1/1 1) POPESCU OANA ANDREEA	A1

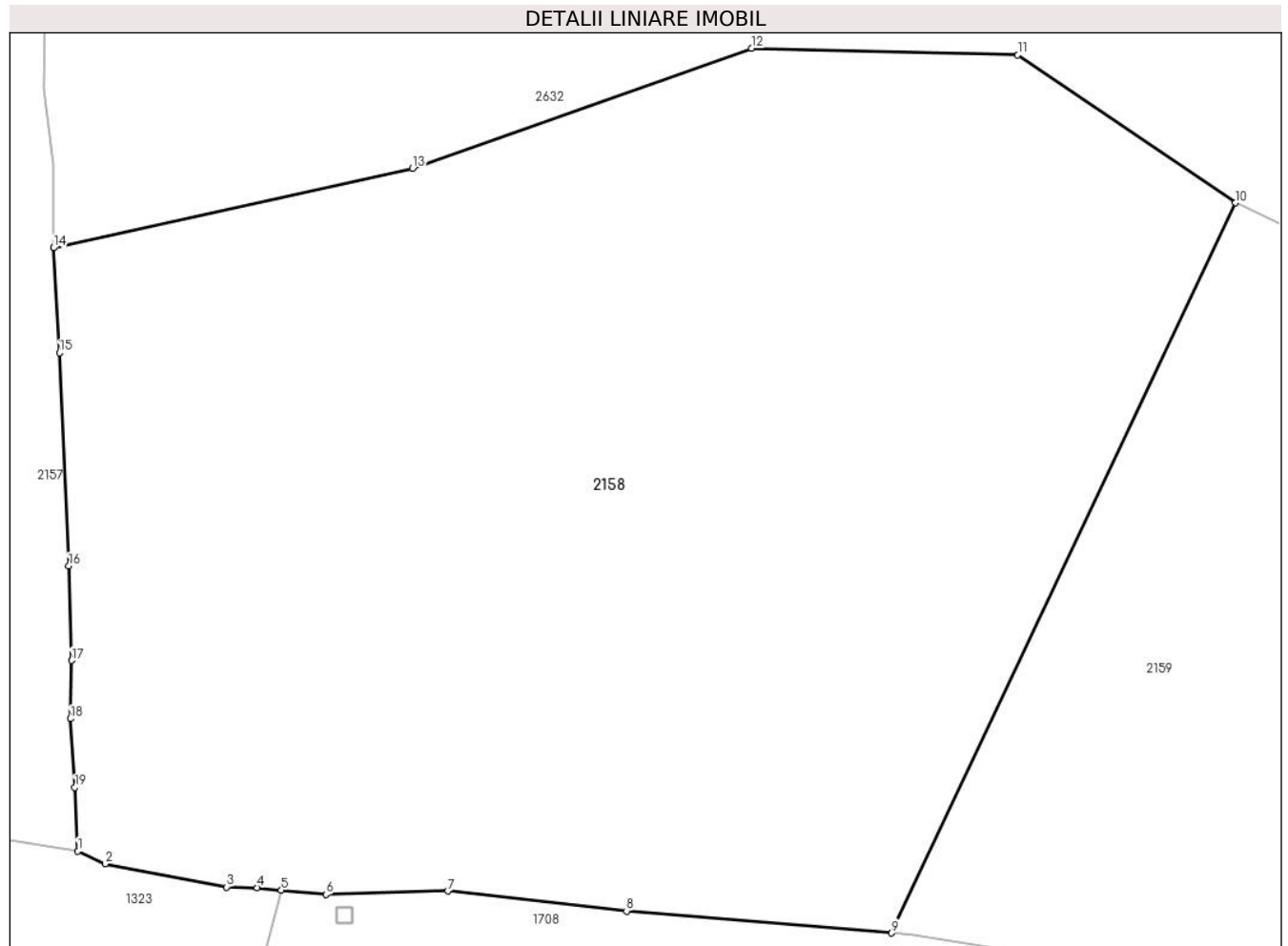
C. Partea III. SARCINI .

Inscrieri privind dezmembramintele dreptului de proprietate, drepturi reale de garanție și sarcini	Referințe
NU SUNT	

Teren

Nr cadastral	Suprafața (mp)*	Observații / Referințe
21331	Din acte: 2.900 Masurata: 2.969	

* Suprafața este determinată în planul de proiecție Stereo 70.



Date referitoare la teren

Crt	Categorie folosință	Intra vilan	Suprafața (mp)	Tarla	Parcelă	Nr. topo	Observații / Referințe
1	faneata	DA	2.969	42	1375	-	

Lungime Segmente

1) Valorile lungimilor segmentelor sunt obținute din proiecție în plan.

Punct început	X / Y	Punct sfârșit	X / Y	Lungime segment (** (m)
1	548.697,796 404.006,902	2	548.699,475 404.006,12	1.852
2	548.699,475 404.006,12	3	548.706,937 404.004,691	7.598
3	548.706,937 404.004,691	4	548.708,817 404.004,645	1.881
4	548.708,817 404.004,645	5	548.710,291 404.004,503	1.481
5	548.710,291 404.004,503	6	548.713,035 404.004,239	2.757

Punct început	X / Y	Punct sfârșit	X / Y	Lungime segment (** (m)
6	548.713,035 404.004,239	7	548.720,52 404.004,435	7.488
7	548.720,52 404.004,435	8	548.731,493 404.003,217	11.04
8	548.731,493 404.003,217	9	548.747,782 404.001,865	16.345
9	548.747,782 404.001,865	10	548.768,9 404.046,7	49.56
10	548.768,9 404.046,7	11	548.755,52 404.055,78	16.17
11	548.755,52 404.055,78	12	548.739,176 404.056,19	16.349
12	548.739,176 404.056,19	13	548.718,36 404.048,82	22.082
13	548.718,36 404.048,82	14	548.696,297 404.043,929	22.599
14	548.696,297 404.043,929	15	548.696,668 404.037,485	6.455
15	548.696,668 404.037,485	16	548.697,24 404.024,394	13.103
16	548.697,24 404.024,394	17	548.697,424 404.018,594	5.803
17	548.697,424 404.018,594	18	548.697,347 404.015,028	3.567
18	548.697,347 404.015,028	19	548.697,613 404.010,805	4.231
19	548.697,613 404.010,805	1	548.697,796 404.006,902	3.907

** Lungimile segmentelor sunt determinate în planul de proiecție Stereo 70 și sunt rotunjite la 1 milimetru.

*** Distanța dintre puncte este formată din segmente cumulate ce sunt mai mici decât valoarea 1 milimetru.

**DATE DESPRE IMOBILUL NR. 2159**

Oficiul de Cadastru și Publicitate Imobiliară PRAHOVA
Biroul de Cadastru și Publicitate Imobiliară Câmpina

A. Partea I. Descrierea imobilului

TEREN Intravilan

Nr. CF vechi:809

Nr. cadastral vechi:10113

Adresa: Loc. Plaiu, Jud. Prahova

Nr. Crt	Nr cadastral Nr. topografic	Suprafața* (mp)	Observații / Referințe
A1	20164	Din acte: 3.000 Masurata: 2.554	Sector cadastral:11 Teren imprejmuit;

B. Partea II. Proprietari și acte

Inscrieri privitoare la dreptul de proprietate și alte drepturi reale	Referințe
30537 / 21/06/2023	
Act Notarial nr. 967, din 14/06/2023 emis de PARIS ALEXANDRU;	
B4	A1
Intabulare, drept de PROPRIETATE, dobandit prin Conventie, cota actuala 1/1, cota initiala 1/1	
1) UNATC 'ION LUCA CARAGIALE', CIF:4453160	

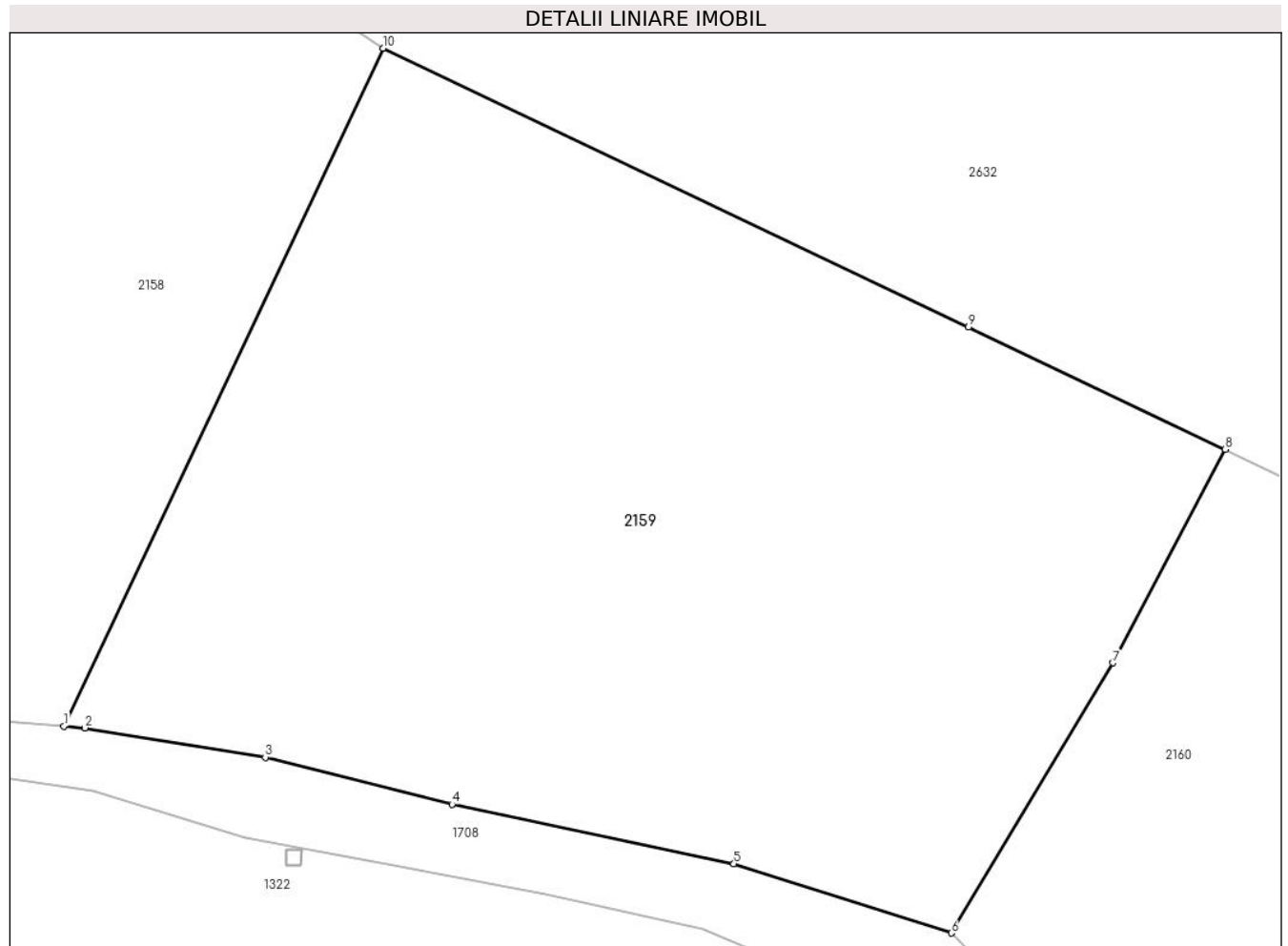
C. Partea III. SARCINI .

Inscrieri privind dezmembramintele dreptului de proprietate, drepturi reale de garanție și sarcini	Referințe
NU SUNT	

Teren

Nr cadastral	Suprafața (mp)*	Observații / Referințe
20164	Din acte: 3.000 Masurata: 2.554	

* Suprafața este determinată în planul de proiecție Stereo 70.



Date referitoare la teren

Crt	Categorie folosință	Intra vilan	Suprafața (mp)	Tarla	Parcelă	Nr. topo	Observații / Referințe
1	faneata	DA	2.554	42	1379	-	

Lungime Segmente

1) Valorile lungimilor segmentelor sunt obținute din proiecție în plan.

Punct început	X / Y	Punct sfârșit	X / Y	Lungime segment (** (m)
1	548.747,782 404.001,865	2	548.749,161 404.001,751	1.384
2	548.749,161 404.001,751	3	548.761,11 403.999,798	12.108
3	548.761,11 403.999,798	4	548.773,458 403.996,693	12.732
4	548.773,458 403.996,693	5	548.792,107 403.992,754	19.06
5	548.792,107 403.992,754	6	548.806,49 403.988,18	15.093

Punct început	X / Y	Punct sfârșit	X / Y	Lungime segment (** (m)
6	548.806,49 403.988,18	7	548.817,18 404.006,05	20.823
7	548.817,18 404.006,05	8	548.824,61 404.020,17	15.956
8	548.824,61 404.020,17	9	548.807,633 404.028,255	18.804
9	548.807,633 404.028,255	10	548.768,9 404.046,7	42.901
10	548.768,9 404.046,7	1	548.747,782 404.001,865	49.56

** Lungimile segmentelor sunt determinate în planul de proiecție Stereo 70 și sunt rotunjite la 1 milimetru.

*** Distanța dintre puncte este formată din segmente cumulate ce sunt mai mici decât valoarea 1 milimetru.

**DATE DESPRE IMOBILUL NR. 2160**

Oficiul de Cadastru și Publicitate Imobiliară PRAHOVA
Biroul de Cadastru și Publicitate Imobiliară Câmpina

A. Partea I. Descrierea imobilului

TEREN Intravilan

Nr. CF vechi:794

Nr. cadastral vechi:10114

Adresa: Loc. Plaiu, Jud. Prahova

Nr. Crt	Nr cadastral Nr. topografic	Suprafața* (mp)	Observații / Referințe
A1	20165	1.289	Sector cadastral:11 Teren neimprejmuit;

B. Partea II. Proprietari și acte

Inscrieri privitoare la dreptul de proprietate și alte drepturi reale		Referințe
13233 / 09/06/2016		
Hotarare Judecatoreasca nr. 10681, din 15/09/2008 emis de JUDECATORIA SECTOR 1 BUCURESTI;		
B2	Intabulare, drept de PROPRIETATEpartaj, dobandit prin Conventie, cota actuala 1/1, cota initiala 1/1 1) STANCU MIHAELA	A1

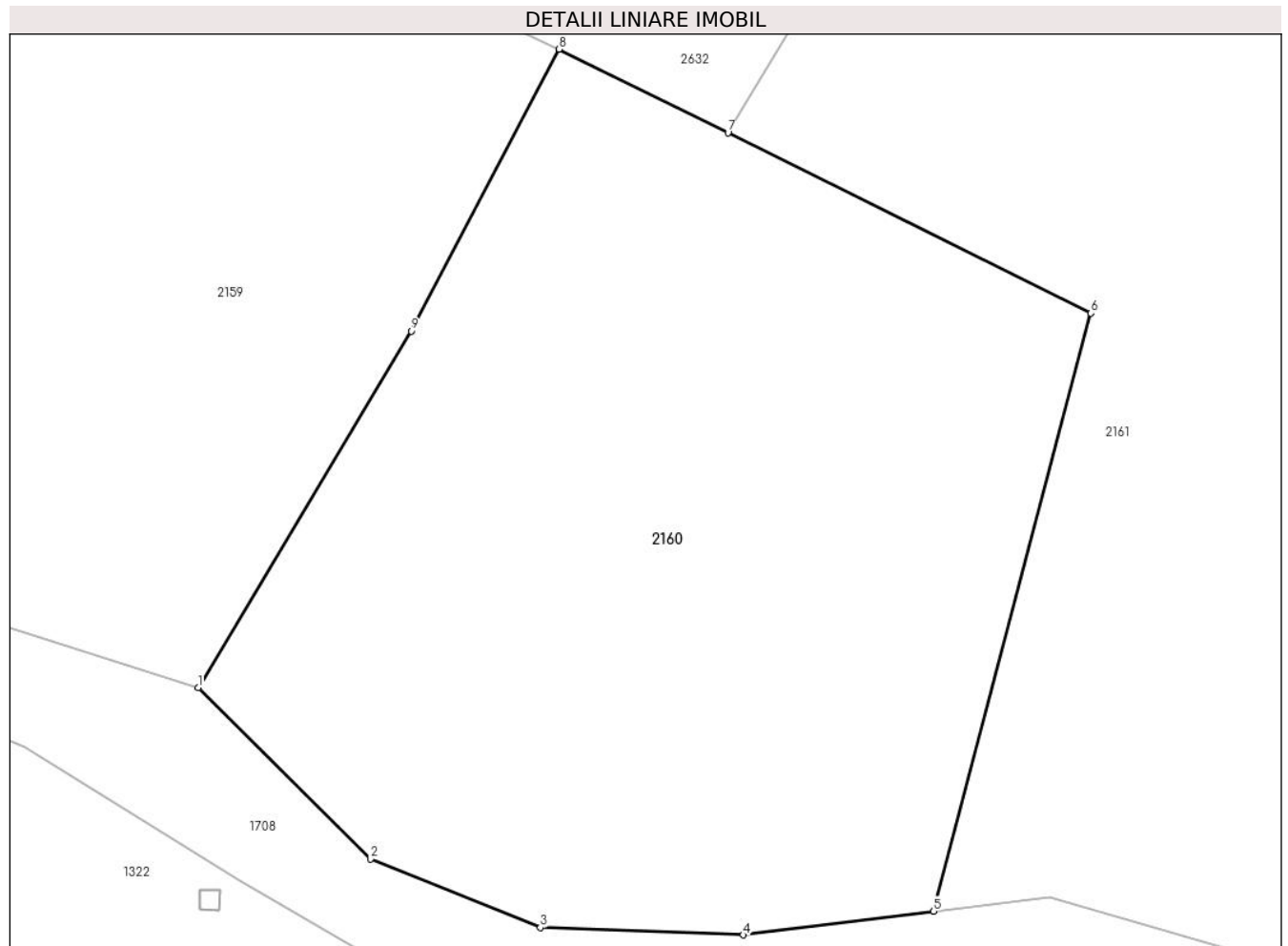
C. Partea III. SARCINI .

Inscrieri privind dezmembramintele dreptului de proprietate, drepturi reale de garanție și sarcini	Referințe
NU SUNT	

Teren

Nr cadastral	Suprafața (mp)*	Observații / Referințe
20165	1.289	

* Suprafața este determinată în planul de proiecție Stereo 70.



Date referitoare la teren

Crt	Categorie folosință	Intravilan	Suprafața (mp)	Tarla	Parcelă	Nr. topo	Observații / Referințe
1	faneata	DA	1.289	42	1381	-	

Lungime Segmente

1) Valorile lungimilor segmentelor sunt obținute din proiecție în plan.

Punct început	X / Y	Punct sfârșit	X / Y	Lungime segment (** (m)
1	548.806,49 403.988,18	2	548.815,14 403.979,6	12.184
2	548.815,14 403.979,6	3	548.823,659 403.976,168	9.184
3	548.823,659 403.976,168	4	548.833,84 403.975,8	10.188
4	548.833,84 403.975,8	5	548.843,379 403.976,99	9.613
5	548.843,379 403.976,99	6	548.851,281 404.006,948	30.983

Punct început	X / Y	Punct sfârşit	X / Y	Lungime segment (** (m)
6	548.851,281 404.006,948	7	548.833,071 404.015,983	20.328
7	548.833,071 404.015,983	8	548.824,61 404.020,17	9.44
8	548.824,61 404.020,17	9	548.817,18 404.006,05	15.956
9	548.817,18 404.006,05	1	548.806,49 403.988,18	20.823

** Lungimile segmentelor sunt determinate în planul de proiecție Stereo 70 și sunt rotunjite la 1 milimetru.

*** Distanța dintre puncte este formată din segmente cumulate ce sunt mai mici decât valoarea 1 milimetru.

**DATE DESPRE IMOBILUL NR. 2161**

Oficiul de Cadastru și Publicitate Imobiliară PRAHOVA
Biroul de Cadastru și Publicitate Imobiliară Câmpina

A. Partea I. Descrierea imobilului

TEREN Intravilan

Adresa: Loc. Plaiu, Nr. 337, Jud. Prahova

Nr. Crt	Nr cadastral Nr. topografic	Suprafața* (mp)	Observații / Referințe
A1		5.073	Sector cadastral:11 Teren neimprejmuit;

B. Partea II. Proprietari și acte

Inscrieri privitoare la dreptul de proprietate și alte drepturi reale		Referințe
/		
Act Normativ nr. LEGEA 7, din 13/03/1996 emis de PARLAMENTUL ROMANIEI;		
B1	Inscrierea provizorie, drept de PROPRIETATE, dobandit prin Lege, cota actuala 1/1, cota initiala 1/1 1) NEIDENTIFICAT NEIDENTIFICAT	A1
B2	Se noteaza faptul ca imobilul are proprietar neidentificat.	A1

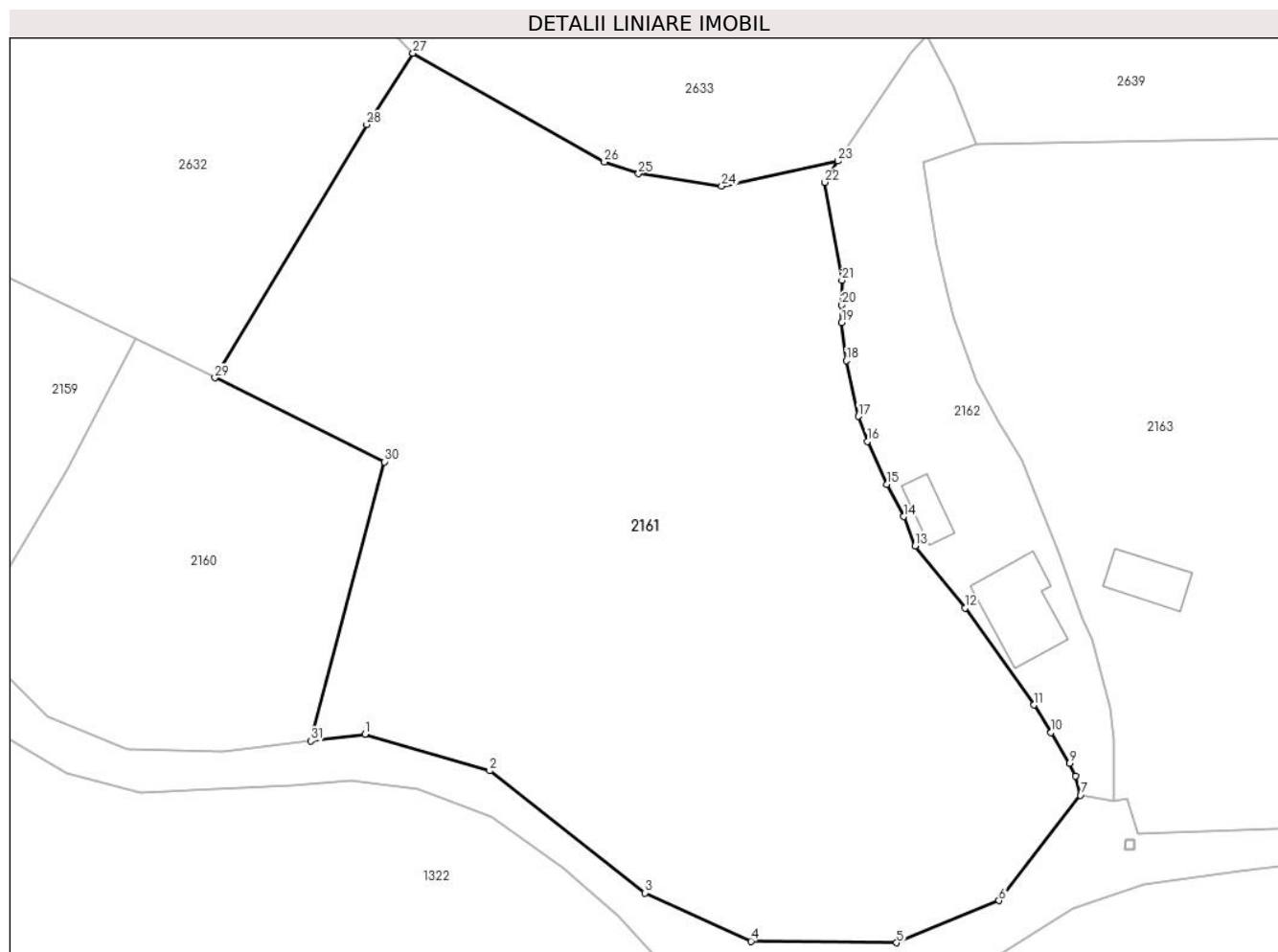
C. Partea III. SARCINI .

Inscrieri privind dezmembramintele dreptului de proprietate, drepturi reale de garanție și sarcini	Referințe
NU SUNT	

Teren

Nr cadastral	Suprafața (mp)*	Observații / Referințe
	5.073	

* Suprafața este determinată în planul de proiecție Stereo 70.



Date referitoare la teren

Crt	Categorie folosință	Intravilan	Suprafața (mp)	Tarla	Parcelă	Nr. topo	Observații / Referințe
1	faneata	DA	5.073	42	1380, 1386, 1385, 1382, 1383, 1384	-	

Lungime Segmente

1) Valorile lungimilor segmentelor sunt obținute din proiecție în plan.

Punct început	X / Y	Punct sfârșit	X / Y	Lungime segment (** (m))
1	548.849,186 403.977,714	2	548.862,605 403.973,786	13.982
3	548.879,265 403.960,683	4	548.890,657 403.955,499	12.516
5	548.906,293 403.955,333	6	548.917,284 403.959,863	11.888
7	548.926,039 403.971,175	8	548.925,495 403.973,225	2.121

Punct început	X / Y	Punct sfârșit	X / Y	Lungime segment (** (m))
2	548.862,605 403.973,786	3	548.879,265 403.960,683	21.195
4	548.890,657 403.955,499	5	548.906,293 403.955,333	15.637
6	548.917,284 403.959,863	7	548.926,039 403.971,175	14.304
8	548.925,495 403.973,225	9	548.924,877 403.974,595	1.503

Punct început	X / Y	Punct sfârşit	X / Y	Lungime segment (** (m))
9	548.924,877 403.974,595	10	548.922,891 403.977,891	3.848
11	548.921,022 403.980,847	12	548.913,632 403.991,257	12.766
13	548.908,294 403.997,943	14	548.907,044 404.001,066	3.364
15	548.905,266 404.004,541	16	548.903,155 404.009,155	5.074
17	548.902,177 404.011,84	18	548.900,887 404.017,813	6.111
19	548.900,399 404.021,905	20	548.900,409 404.023,767	1.862
21	548.900,424 404.026,448	22	548.898,581 404.036,962	10.674
23	548.900,003 404.039,245	24	548.887,513 404.036,542	12.779
25	548.878,567 404.037,87	26	548.874,898 404.039,124	3.877
27	548.854,35 404.050,81	28	548.849,389 404.043,157	9.12
29	548.833,071 404.015,983	30	548.851,281 404.006,948	20.328
31	548.843,379 403.976,99	1	548.849,186 403.977,714	5.852

Punct început	X / Y	Punct sfârşit	X / Y	Lungime segment (** (m))
10	548.922,891 403.977,891	11	548.921,022 403.980,847	3.497
12	548.913,632 403.991,257	13	548.908,294 403.997,943	8.556
14	548.907,044 404.001,066	15	548.905,266 404.004,541	3.903
16	548.903,155 404.009,155	17	548.902,177 404.011,84	2.858
18	548.900,887 404.017,813	19	548.900,399 404.021,905	4.121
20	548.900,409 404.023,767	21	548.900,424 404.026,448	2.681
22	548.898,581 404.036,962	23	548.900,003 404.039,245	2.69
24	548.887,513 404.036,542	25	548.878,567 404.037,87	9.044
26	548.874,898 404.039,124	27	548.854,35 404.050,81	23.639
28	548.849,389 404.043,157	29	548.833,071 404.015,983	31.697
30	548.851,281 404.006,948	31	548.843,379 403.976,99	30.983

** Lungimile segmentelor sunt determinate în planul de proiecție Stereo 70 și sunt rotunjite la 1 milimetru.

*** Distanța dintre puncte este formată din segmente cumulate ce sunt mai mici decât valoarea 1 milimetru.

**DATE DESPRE IMOBILUL NR. 2162**

Oficiul de Cadastru și Publicitate Imobiliară PRAHOVA
Biroul de Cadastru și Publicitate Imobiliară Câmpina

A. Partea I. Descrierea imobilului

TEREN Intravilan

Nr. CF vechi:364(e:364)

Nr. cadastral vechi:247

Adresa: Loc. Plaiu, Nr. 336, Jud. Prahova

Nr. Crt	Nr cadastral Nr. topografic	Suprafața* (mp)	Observații / Referințe
A1	20014	Din acte: 1.211 Masurata: 898	Sector cadastral:11 Teren imprejmuit;

Construcții

Crt	Nr cadastral Nr. topografic	Adresa	Observații / Referințe
A1.1	20014-C1	Loc. Plaiu, Nr. 336, Jud. Prahova	Nr. niveluri:1; S. construita la sol:70 mp; C1-locuinta-
A1.2		Loc. Plaiu, Nr. 336, Jud. Prahova	Nr. niveluri:1; S. construita la sol:21 mp; S. construita desfasurata:21 mp;

B. Partea II. Proprietari și acte

Inscrieri privitoare la dreptul de proprietate și alte drepturi reale		Referințe
24416 / 17/09/2018		
Act Notarial nr. 4774, din 13/09/2018 emis de NP POP MIHAELA CRISTINA;		
B2	Intabulare, drept de PROPRIETATE cumparare ca bun propriu, dobandit prin Conventie, cota actuala 1/1, cota initiala 1/1 1) BIRTAN ROXANA GULY, ptr nuda proprietate	A1, A1.1
/		
Act Normativ nr. legea 7, din 13/03/1996 emis de PARLAMENTUL ROMANIEI (Adeverinta 1878 /18.03.2024 act administrativ emis de Primaria Provita de Sus);		
B3	Intabulare, drept de PROPRIETATE, dobandit prin Lege, cota actuala 1/1, cota initiala 1/1 1) BIRTAN ROXANA GULY, ptr nuda proprietate	A1.2

C. Partea III. SARCINI

Inscrieri privind dezmembramintele dreptului de proprietate, drepturi reale de garanție și sarcini		Referințe
24416 / 17/09/2018		
Act Notarial nr. 4774, din 13/09/2018 emis de NP POP MIHAELA CRISTINA;		
C1	Intabulare, drept de UZUFRACT VIAGER, dobandit prin Conventie, cota actuala 1/1, cota initiala 1/1 1) BIRTAN FLORENTINA-TITA 2) BIRTAN CRISTIAN-SENAI	A1, A1.1

Teren

Nr cadastral	Suprafața (mp)*	Observații / Referințe
20014	Din acte: 1.211 Masurata: 898	

* Suprafața este determinată în planul de proiecție Stereo 70.



Date referitoare la teren

Crt	Categorie folosință	Intravilan	Suprafața (mp)	Tarla	Parcelă	Nr. topo	Observații / Referințe
1	curți constructii	DA	398	42	1387	-	
2	arabil	DA	236	42	1387	-	
3	livada	DA	264	42	1388	-	

Date referitoare la construcții

Crt	Număr	Destinație construcție	Supraf. (mp)	Situație juridică	Observații / Referințe
A1.1	20014-C1	construcții de locuințe	70	Cu acte	Nr. niveluri:1; S. construita la sol:70 mp; C1-locuinta-
A1.2		construcții anexa	21	Cu acte	Nr. niveluri:1; S. construita la sol:21 mp; S. construita desfasurata:21 mp;

Lungime Segmente

1) Valorile lungimilor segmentelor sunt obținute din proiecție în plan.

Punct început	X / Y	Punct sfârșit	X / Y	Lungime segment (** (m))
1	548.926,039 403.971,175	2	548.929,653 403.970,583	3.662

Punct început	X / Y	Punct sfârșit	X / Y	Lungime segment (** (m))
2	548.929,653 403.970,583	3	548.929,586 403.977,105	6.522

Punct început	X / Y	Punct sfârșit	X / Y	Lungime segment (** (m)
3	548.929,586 403.977,105	4	548.929,203 403.980,476	3.393
5	548.927,255 403.987,911	6	548.926,293 403.990,051	2.346
7	548.923,786 403.996,978	8	548.920,941 404.004,069	7.64
9	548.919,756 404.007,073	10	548.917,962 404.010,071	3.494
11	548.917,343 404.011,106	12	548.914,86 404.015,706	5.227
13	548.912,369 404.022,562	14	548.911,67 404.025,608	3.125
15	548.910,615 404.030,207	16	548.909,223 404.039,155	9.056
17	548.914,922 404.041,019	18	548.912,433 404.047,304	6.76
19	548.909,523 404.052,69	20	548.907,83 404.050,889	2.472
21	548.900,003 404.039,245	22	548.898,581 404.036,962	2.69
23	548.900,424 404.026,448	24	548.900,409 404.023,767	2.681
25	548.900,399 404.021,905	26	548.900,887 404.017,813	4.121
27	548.902,177 404.011,84	28	548.903,155 404.009,155	2.858
29	548.905,266 404.004,541	30	548.907,044 404.001,066	3.903
31	548.908,294 403.997,943	32	548.913,632 403.991,257	8.556
33	548.921,022 403.980,847	34	548.922,891 403.977,891	3.497
35	548.924,877 403.974,595	36	548.925,495 403.973,225	1.503

Punct început	X / Y	Punct sfârșit	X / Y	Lungime segment (** (m)
4	548.929,203 403.980,476	5	548.927,255 403.987,911	7.686
6	548.926,293 403.990,051	7	548.923,786 403.996,978	7.367
8	548.920,941 404.004,069	9	548.919,756 404.007,073	3.229
10	548.917,962 404.010,071	11	548.917,343 404.011,106	1.206
12	548.914,86 404.015,706	13	548.912,369 404.022,562	7.295
14	548.911,67 404.025,608	15	548.910,615 404.030,207	4.718
16	548.909,223 404.039,155	17	548.914,922 404.041,019	5.996
18	548.912,433 404.047,304	19	548.909,523 404.052,69	6.122
20	548.907,83 404.050,889	21	548.900,003 404.039,245	14.03
22	548.898,581 404.036,962	23	548.900,424 404.026,448	10.674
24	548.900,409 404.023,767	25	548.900,399 404.021,905	1.862
26	548.900,887 404.017,813	27	548.902,177 404.011,84	6.111
28	548.903,155 404.009,155	29	548.905,266 404.004,541	5.074
30	548.907,044 404.001,066	31	548.908,294 403.997,943	3.364
32	548.913,632 403.991,257	33	548.921,022 403.980,847	12.766
34	548.922,891 403.977,891	35	548.924,877 403.974,595	3.848
36	548.925,495 403.973,225	1	548.926,039 403.971,175	2.121

** Lungimile segmentelor sunt determinate în planul de proiecție Stereo 70 și sunt rotunjite la 1 milimetru.

*** Distanța dintre puncte este formată din segmente cumulate ce sunt mai mici decât valoarea 1 milimetru.

**DATE DESPRE IMOBILUL NR. 2163**

Oficiul de Cadastru și Publicitate Imobiliară PRAHOVA
Biroul de Cadastru și Publicitate Imobiliară Câmpina

A. Partea I. Descrierea imobilului

TEREN Intravilan

Nr. CF vechi:168
Nr. cadastral vechi:233

Adresa: Loc. Plaiu, Nr. 335, Jud. Prahova

Nr. Crt	Nr cadastral Nr. topografic	Suprafața* (mp)	Observații / Referințe
A1	20960	2.682	Sector cadastral:11 Teren imprejmuit; pct. Acasa

Construcții

Crt	Nr cadastral Nr. topografic	Adresa	Observații / Referințe
A1.1	20960-C1	Loc. Plaiu, Nr. 335, Jud. Prahova	Nr. niveluri:1; S. construita la sol:37 mp; C1-locuinta

B. Partea II. Proprietari și acte

Inscrieri privitoare la dreptul de proprietate și alte drepturi reale		Referințe
1676 / 10/05/2004		
Act Notarial nr. 2314, din 07/05/2004 emis de NP Ivan Mihaela -Savulescu Vasile;		
B1	Intabulare, drept de PROPRIETATEcumparare ca bun comun, dobandit prin Conventie, cota actuala 1/1, cota initiala 1/1 1) PANTALON-MURASAN ADRIAN CONSTANTIN 2) PANTALON-MURASAN ADRIANA CORINA <i>OBSERVATII: (provenita din conversia CF 168)</i>	A1, A1.1

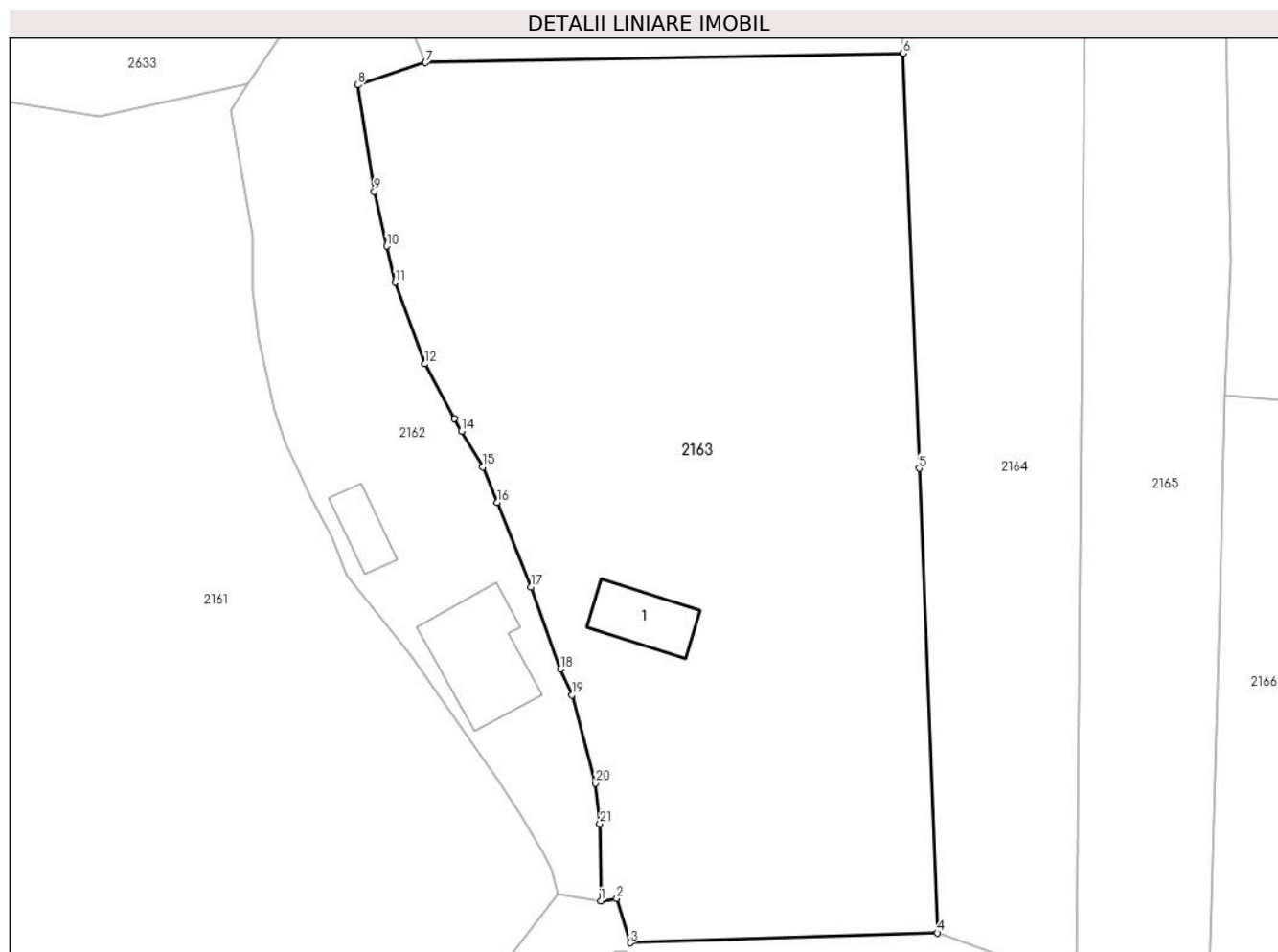
C. Partea III. SARCINI .

Inscrieri privind dezmembramintele dreptului de proprietate, drepturi reale de garanție și sarcini	Referințe
NU SUNT	

Teren

Nr cadastral	Suprafața (mp)*	Observații / Referințe
20960	2.682	pct. Acasa

* Suprafața este determinată în planul de proiecție Stereo 70.



Date referitoare la teren

Crt	Categorie folosință	Intravilan	Suprafața (mp)	Tarla	Parcelă	Nr. topo	Observații / Referințe
1	curti constructii	DA	1.212	42	1391	-	
2	faneata	DA	1.470	42	1389, 1390	-	

Date referitoare la construcții

Crt	Număr	Destinație construcție	Supraf. (mp)	Situație juridică	Observații / Referințe
A1.1	20960-C1	construcții de locuințe	37	Cu acte	Nr. niveluri:1; S. construita la sol:37 mp; C1-locuinta

Lungime Segmente

1) Valorile lungimilor segmentelor sunt obținute din proiecție în plan.

Punct început	X / Y	Punct sfârșit	X / Y	Lungime segment (** (m)
1	548.929,653 403.970,583	2	548.931,005 403.970,804	1.37
3	548.932,155 403.967,082	4	548.957,98 403.967,915	25.838
5	548.956,444 404.006,931	6	548.955,071 404.041,808	34.904

Punct început	X / Y	Punct sfârșit	X / Y	Lungime segment (** (m)
2	548.931,005 403.970,804	3	548.932,155 403.967,082	3.896
4	548.957,98 403.967,915	5	548.956,444 404.006,931	39.046
6	548.955,071 404.041,808	7	548.914,922 404.041,019	40.157

Punct început	X / Y	Punct sfârșit	X / Y	Lungime segment (** (m)
7	548.914,922 404.041,019	8	548.909,223 404.039,155	5.996
9	548.910,615 404.030,207	10	548.911,67 404.025,608	4.718
11	548.912,369 404.022,562	12	548.914,86 404.015,706	7.295
13	548.917,343 404.011,106	14	548.917,962 404.010,071	1.206
15	548.919,756 404.007,073	16	548.920,941 404.004,069	3.229
17	548.923,786 403.996,978	18	548.926,293 403.990,051	7.367
19	548.927,255 403.987,911	20	548.929,203 403.980,476	7.686
21	548.929,586 403.977,105	1	548.929,653 403.970,583	6.522

Punct început	X / Y	Punct sfârșit	X / Y	Lungime segment (** (m)
8	548.909,223 404.039,155	9	548.910,615 404.030,207	9.056
10	548.911,67 404.025,608	11	548.912,369 404.022,562	3.125
12	548.914,86 404.015,706	13	548.917,343 404.011,106	5.227
14	548.917,962 404.010,071	15	548.919,756 404.007,073	3.494
16	548.920,941 404.004,069	17	548.923,786 403.996,978	7.64
18	548.926,293 403.990,051	19	548.927,255 403.987,911	2.346
20	548.929,203 403.980,476	21	548.929,586 403.977,105	3.393

** Lungimile segmentelor sunt determinate în planul de proiecție Stereo 70 și sunt rotunjite la 1 milimetru.

*** Distanța dintre puncte este formată din segmente cumulate ce sunt mai mici decât valoarea 1 milimetru.

**DATE DESPRE IMOBILUL NR. 2164**

Oficiul de Cadastru și Publicitate Imobiliară PRAHOVA
Biroul de Cadastru și Publicitate Imobiliară Câmpina

A. Partea I. Descrierea imobilului

TEREN Intravilan

Adresa: Loc. Plaiu, Jud. Prahova

Nr. Crt	Nr cadastral Nr. topografic	Suprafața* (mp)	Observații / Referințe
A1		1.087	Sector cadastral:11 Teren imprejmuit;

B. Partea II. Proprietari și acte

Inscrieri privitoare la dreptul de proprietate și alte drepturi reale		Referințe
/		
Act Normativ nr. LEGEA 7, din 13/03/1996 emis de PARLAMENTUL ROMANIEI;		
B1	Inscrierea provizorie, drept de PROPRIETATE, dobandit prin Lege, cota actuala 1/1, cota initiala 1/1 1) NEIDENTIFICAT NEIDENTIFICAT	A1
B2	Se noteaza faptul ca imobilul are proprietar neidentificat.	A1

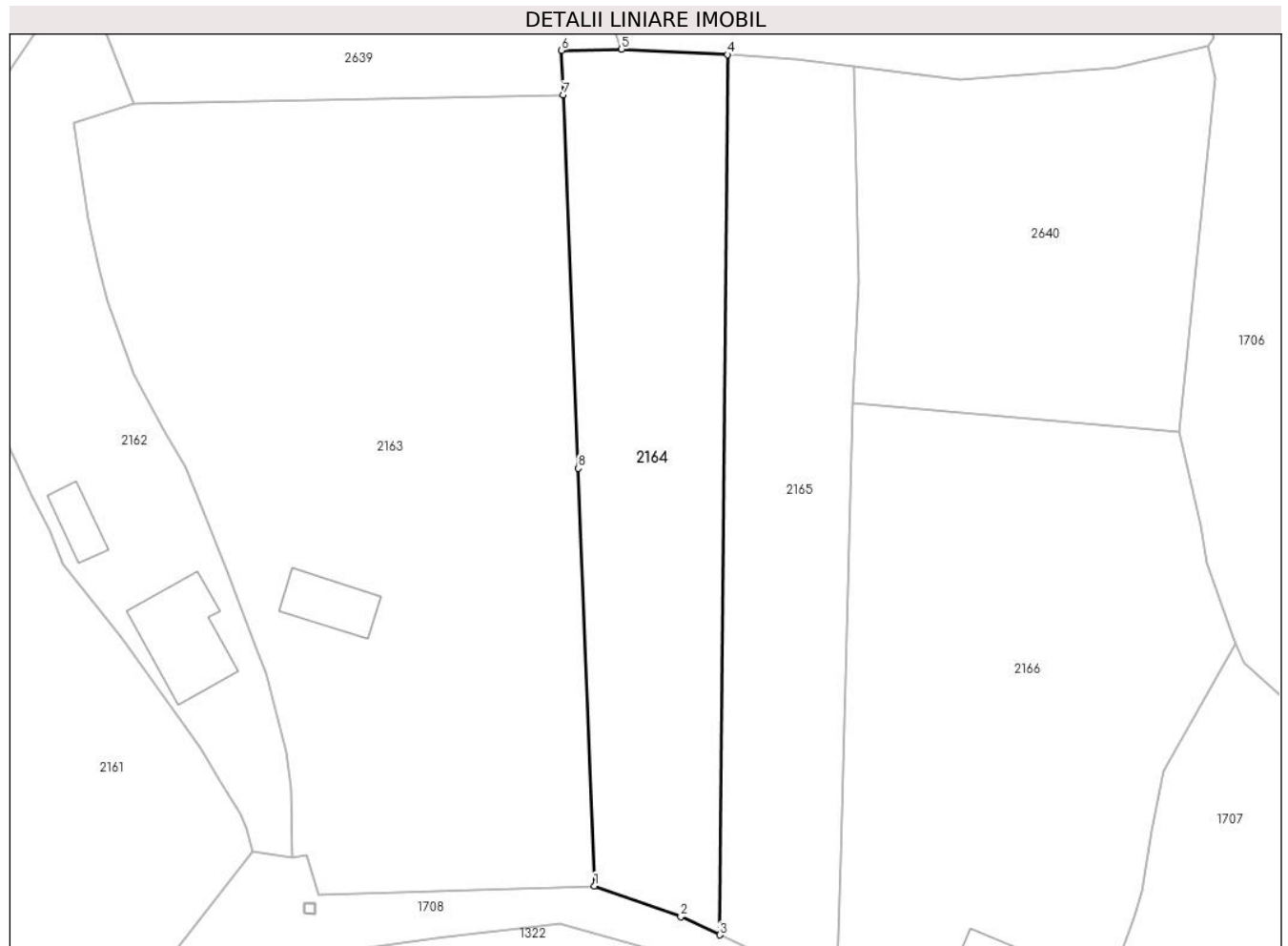
C. Partea III. SARCINI .

Inscrieri privind dezmembramintele dreptului de proprietate, drepturi reale de garanție și sarcini	Referințe
NU SUNT	

Teren

Nr cadastral	Suprafața (mp)*	Observații / Referințe
	1.087	

* Suprafața este determinată în planul de proiecție Stereo 70.



Date referitoare la teren

Crt	Categorie folosință	Intra vilan	Suprafața (mp)	Tarla	Parcelă	Nr. topo	Observații / Referințe
1	faneata	DA	1.087	42	1392	-	

Lungime Segmente

1) Valorile lungimilor segmentelor sunt obținute din proiecție în plan.

Punct început	X / Y	Punct sfârșit	X / Y	Lungime segment (** (m)
1	548.957,98 403.967,915	2	548.966,056 403.965,024	8.578
2	548.966,056 403.965,024	3	548.969,679 403.963,337	3.997
3	548.969,679 403.963,337	4	548.970,409 404.045,568	82.234
4	548.970,409 404.045,568	5	548.960,52 404.046,07	9.902
5	548.960,52 404.046,07	6	548.954,908 404.045,946	5.613

Punct început	X / Y	Punct sfârșit	X / Y	Lungime segment (** (m)
6	548.954,908 404.045,946	7	548.955,071 404.041,808	4.141
7	548.955,071 404.041,808	8	548.956,444 404.006,931	34.904
8	548.956,444 404.006,931	1	548.957,98 403.967,915	39.046

** Lungimile segmentelor sunt determinate în planul de proiecție Stereo 70 și sunt rotunjite la 1 milimetru.

*** Distanța dintre puncte este formată din segmente cumulate ce sunt mai mici decât valoarea 1 milimetru.

**DATE DESPRE IMOBILUL NR. 2165**

Oficiul de Cadastru și Publicitate Imobiliară PRAHOVA
Biroul de Cadastru și Publicitate Imobiliară Câmpina

A. Partea I. Descrierea imobilului

TEREN Intravilan

Adresa: Loc. Plaiu, Jud. Prahova, punct La Brici

Nr. Crt	Nr cadastral Nr. topografic	Suprafața* (mp)	Observații / Referințe
A1	21397	Din acte: 1.100 Masurata: 999	Sector cadastral:11 Teren imprejmuit;

B. Partea II. Proprietari și acte

Inscrieri privitoare la dreptul de proprietate și alte drepturi reale		Referințe
28830 / 18/07/2022		
Act Notarial nr. 593, din 02/12/2003 emis de NOTAR PUBLIC MIHAELA IVAN (Certificat Mostenitor ; act administrativ nr 4693 din 13.07.2022, emis de PRIMARIA PROVITA DE SUS;act administrativ nr 4692 din 13.07.2022, emis de PRIMARIA PROVITA DE SUS);		
B1	Intabulare, drept de PROPRIETATE, dobandit prin Succesiune, cota actuala 1/1, cota initiala 1/1 1) BRICIU MARIA	A1

C. Partea III. SARCINI .

Inscrieri privind dezmembramintele dreptului de proprietate, drepturi reale de garanție și sarcini	Referințe
NU SUNT	

Teren

Nr cadastral	Suprafața (mp)*	Observații / Referințe
21397	Din acte: 1.100 Masurata: 999	

* Suprafața este determinată în planul de proiecție Stereo 70.



Date referitoare la teren

Crt	Categorie folosință	Intra vilan	Suprafața (mp)	Tarla	Parcelă	Nr. topo	Observații / Referințe
1	livada	DA	999	42	1393	-	

Lungime Segmente

1) Valorile lungimilor segmentelor sunt obținute din proiecție în plan.

Punct început	X / Y	Punct sfârșit	X / Y	Lungime segment (** (m)
1	548.974,189 403.961,238	2	548.980,564 403.956,417	7.993
2	548.980,564 403.956,417	3	548.981,032 403.970,298	13.889
3	548.981,032 403.970,298	4	548.981,665 403.995,641	25.351
4	548.981,665 403.995,641	5	548.982,143 404.013,019	17.385
5	548.982,143 404.013,019	6	548.982,656 404.024,353	11.346

Punct început	X / Y	Punct sfârșit	X / Y	Lungime segment (** (m)
6	548.982,656 404.024,353	7	548.982,227 404.044,404	20.056
7	548.982,227 404.044,404	8	548.976,757 404.045,079	5.511
8	548.976,757 404.045,079	9	548.970,409 404.045,568	6.367
9	548.970,409 404.045,568	10	548.969,679 403.963,337	82.234
10	548.969,679 403.963,337	1	548.974,189 403.961,238	4.975

** Lungimile segmentelor sunt determinate în planul de proiecție Stereo 70 și sunt rotunjite la 1 milimetru.

*** Distanța dintre puncte este formată din segmente cumulate ce sunt mai mici decât valoarea 1 milimetru.

**DATE DESPRE IMOBILUL NR. 2166**

Oficiul de Cadastru și Publicitate Imobiliară PRAHOVA
Biroul de Cadastru și Publicitate Imobiliară Câmpina

A. Partea I. Descrierea imobilului

TEREN Intravilan

Adresa: Loc. Plaiu, Jud. Prahova

Nr. Crt	Nr cadastral Nr. topografic	Suprafața* (mp)	Observații / Referințe
A1		1.904	Sector cadastral:11 Teren imprejmuit;

Construcții

Crt	Nr cadastral Nr. topografic	Adresa	Observații / Referințe
A1.1		Loc. Plaiu, Jud. Prahova	Nr. niveluri:1; S. construita la sol:97 mp;
A1.2		Loc. Plaiu, Jud. Prahova	Nr. niveluri:1; S. construita la sol:31 mp;

B. Partea II. Proprietari și acte

Inscrieri privitoare la dreptul de proprietate și alte drepturi reale		Referințe
/		
Act Normativ nr. LEGEA 7, din 13/03/1996 emis de PARLAMENTUL ROMANIEI;		
B1	Inscrierea provizorie, drept de PROPRIETATE, dobandit prin Lege, cota actuala 1/1, cota initiala 1/1 1) NEIDENTIFICAT NEIDENTIFICAT	A1, A1.1, A1.2
B2	Se noteaza faptul ca imobilul are proprietar neidentificat.	A1, A1.1, A1.2

C. Partea III. SARCINI .

Inscrieri privind dezmembramintele dreptului de proprietate, drepturi reale de garanție și sarcini	Referințe
NU SUNT	

Teren

Nr cadastral	Suprafața (mp)*	Observații / Referințe
	1.904	

* Suprafața este determinată în planul de proiecție Stereo 70.



Date referitoare la teren

Crt	Categorie folosință	Intra vilan	Suprafața (mp)	Tarla	Parcelă	Nr. topo	Observații / Referințe
1	curți constructii	DA	420	42	1394	-	
2	arabil	DA	1.484	42	1395, 1396	-	

Date referitoare la construcții

Crt	Număr	Destinație construcție	Supraf. (mp)	Situație juridică	Observații / Referințe
A1.1		construcții de locuințe	97	Cu acte	Nr. niveluri:1; S. construita la sol:97 mp;
A1.2		construcții anexa	31	Cu acte	Nr. niveluri:1; S. construita la sol:31 mp;

Lungime Segmente

1) Valorile lungimilor segmentelor sunt obținute din proiecție în plan.

Punct început	X / Y	Punct sfârșit	X / Y	Lungime segment (** (m)
1	548.980,564 403.956,417	2	548.997,631 403.942,671	21.914
2	548.997,631 403.942,671	3	548.997,733 403.942,596	0.127

Punct început	X / Y	Punct sfârșit	X / Y	Lungime segment (** (m)
3	548.997,733 403.942,596	4	549.004,844 403.949,654	10.019
4	549.004,844 403.949,654	5	549.005,914 403.953,616	4.104
5	549.005,914 403.953,616	6	549.004,678 403.961,066	7.552
6	549.004,678 403.961,066	7	549.006,82 403.960,623	2.187
7	549.006,82 403.960,623	8	549.008,437 403.964,828	4.505
8	549.008,437 403.964,828	9	549.009,216 403.967,431	2.717
9	549.009,216 403.967,431	10	549.010,099 403.973,066	5.704
10	549.010,099 403.973,066	11	549.011,185 403.978,691	5.729
11	549.011,185 403.978,691	12	549.017,943 403.990,555	13.654
12	549.017,943 403.990,555	13	549.017,718 403.991,091	0.581
13	549.017,718 403.991,091	14	549.015,276 403.998,072	7.396
14	549.015,276 403.998,072	15	549.014,672 404.001,61	3.589
15	549.014,672 404.001,61	16	549.012,704 404.010,363	8.972
16	549.012,704 404.010,363	17	548.982,143 404.013,019	30.676
17	548.982,143 404.013,019	18	548.981,665 403.995,641	17.385
18	548.981,665 403.995,641	19	548.981,032 403.970,298	25.351
19	548.981,032 403.970,298	1	548.980,564 403.956,417	13.889

** Lungimile segmentelor sunt determinate în planul de proiecție Stereo 70 și sunt rotunjite la 1 milimetru.

*** Distanța dintre puncte este formată din segmente cumulate ce sunt mai mici decât valoarea 1 milimetru.

**DATE DESPRE IMOBILUL NR. 2167**

Oficiul de Cadastru și Publicitate Imobiliară PRAHOVA
Biroul de Cadastru și Publicitate Imobiliară Câmpina

A. Partea I. Descrierea imobilului

TEREN Intravilan

Adresa: Loc. Plaiu, Jud. Prahova

Nr. Crt	Nr cadastral Nr. topografic	Suprafața* (mp)	Observații / Referințe
A1		56	Sector cadastral:19 Teren neimprejmuit;

B. Partea II. Proprietari și acte

Inscrieri privitoare la dreptul de proprietate și alte drepturi reale		Referințe
/		
Act Normativ nr. LEGEA 7, din 13/03/1996 emis de PARLAMENTUL ROMANIEI;		
B1	Inscrierea provizorie, drept de PROPRIETATE, dobandit prin Lege, cota actuala 1/1, cota initiala 1/1 1) NEIDENTIFICAT NEIDENTIFICAT	A1
B2	Se noteaza faptul ca imobilul are proprietar neidentificat.	A1

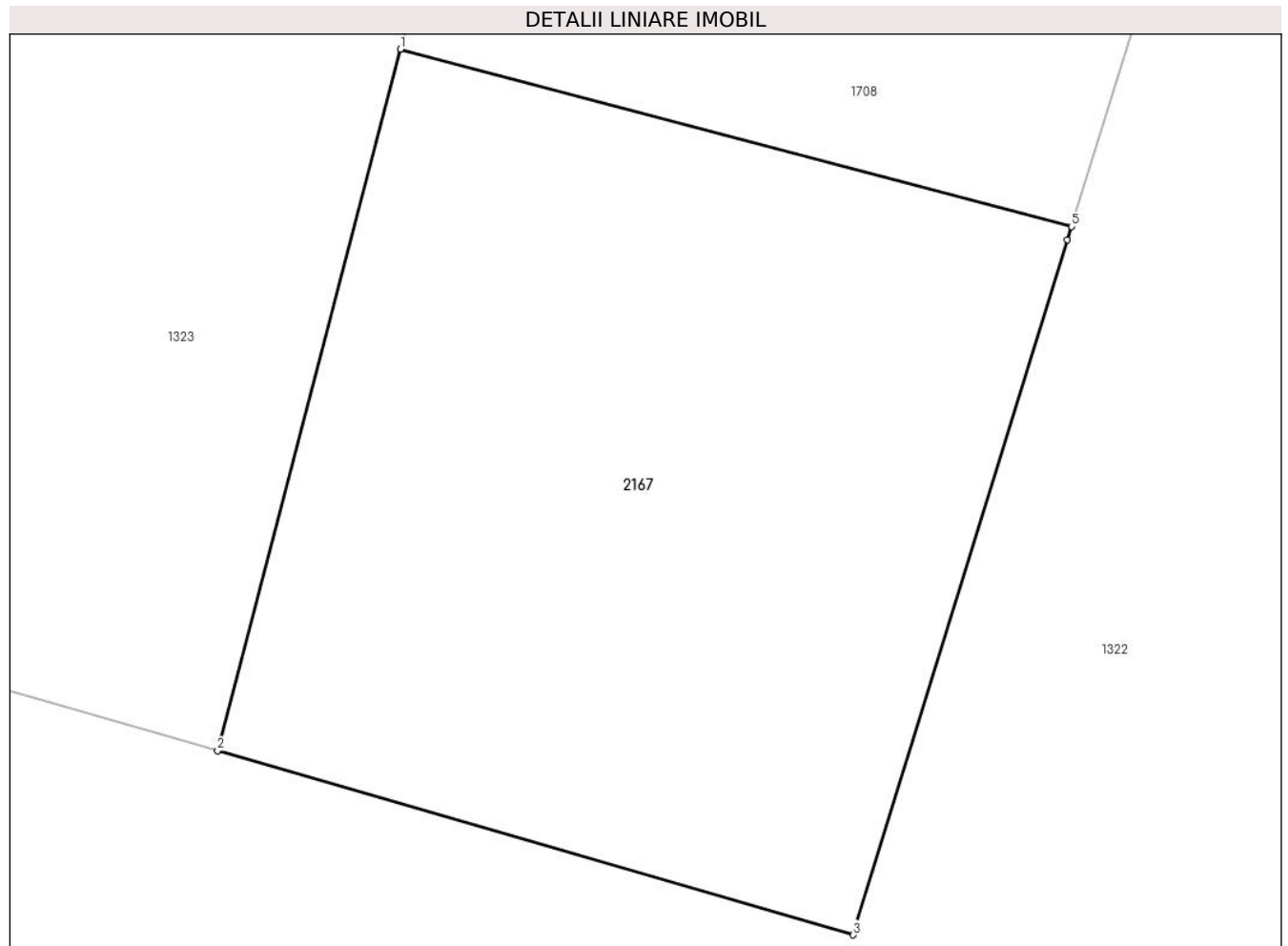
C. Partea III. SARCINI .

Inscrieri privind dezmembramintele dreptului de proprietate, drepturi reale de garanție și sarcini	Referințe
NU SUNT	

Teren

Nr cadastral	Suprafața (mp)*	Observații / Referințe
	56	

* Suprafața este determinată în planul de proiecție Stereo 70.



Date referitoare la teren

Crt	Categorie folosință	Intravilan	Suprafața (mp)	Tarla	Parcelă	Nr. topo	Observații / Referințe
1	curți constructii	DA	56	23	-	-	

Lungime Segmente

1) Valorile lungimilor segmentelor sunt obținute din proiecție în plan.

Punct început	X / Y	Punct sfârșit	X / Y	Lungime segment (** (m)
1	548.708,371 403.997,153	2	548.706,43 403.989,724	7.678
2	548.706,43 403.989,724	3	548.713,172 403.987,773	7.019
3	548.713,172 403.987,773	4	548.715,443 403.995,134	7.703
4	548.715,443 403.995,134	5	548.715,487 403.995,275	0.148
5	548.715,487 403.995,275	1	548.708,371 403.997,153	7.36

**** Lungimile segmentelor sunt determinate în planul de proiecție Stereo 70 și sunt rotunjite la 1 milimetru.**

***** Distanța dintre puncte este formată din segmente cumulate ce sunt mai mici decât valoarea 1 milimetru.**

**DATE DESPRE IMOBILUL NR. 2168**

Oficiul de Cadastru și Publicitate Imobiliară PRAHOVA
Biroul de Cadastru și Publicitate Imobiliară Câmpina

A. Partea I. Descrierea imobilului

TEREN Intravilan

Adresa: Loc. Provita De Sus, Jud. Prahova

Nr. Crt	Nr cadastral Nr. topografic	Suprafața* (mp)	Observații / Referințe
A1	21407	1.195	Sector cadastral:18 Teren imprejmuit;

B. Partea II. Proprietari și acte

Inscrieri privitoare la dreptul de proprietate și alte drepturi reale		Referințe
57138 / 21/12/2022		
Act Notarial nr. 3667, din 20/12/2022 emis de NP VASILE SĂVULESCU;		
B5	Intabulare, drept de PROPRIETATEcumparare ca bun comun, dobandit prin Conventie, cota actuala 1/2, cota initiala 1/2 1) NEGROTA MARIA ALEXANDRA 2) NEGROTA REMUS-SEBASTIAN	A1
B6	Intabulare, drept de PROPRIETATEcumparare ca bun comun, dobandit prin Conventie, cota actuala 1/2, cota initiala 1/2 1) BULEU VASILICA 2) BULEU ROMICA	A1

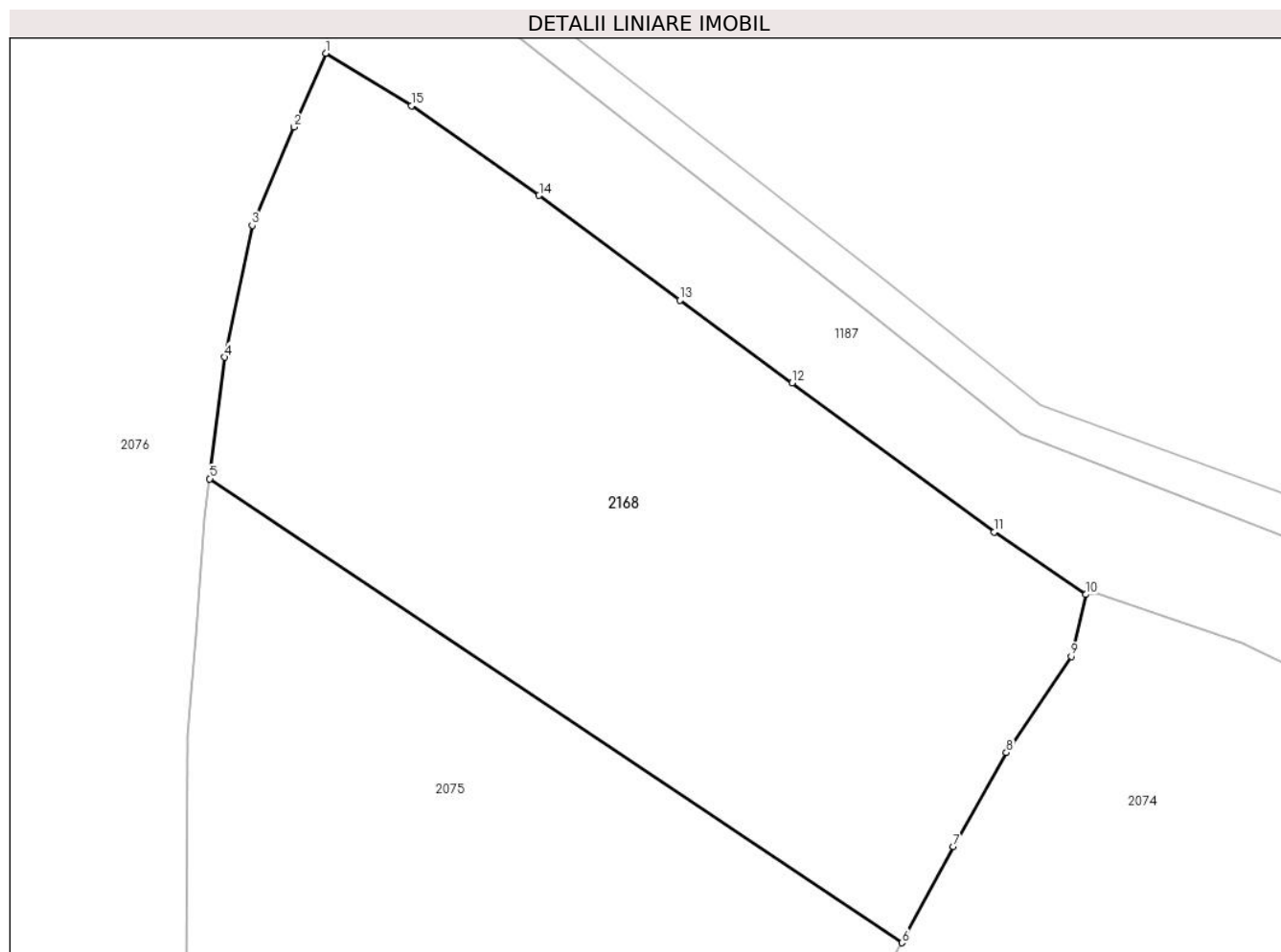
C. Partea III. SARCINI

Inscrieri privind dezmembramintele dreptului de proprietate, drepturi reale de garanție și sarcini		Referințe
27723 / 30/05/2023		
Act Notarial nr. 1357, din 29/05/2023 emis de NP VASILE SĂVULESCU;		
C2	se radiază ipoteca legală ptr restul de pret înscrisă prin înch. 57138/2022 de sub C1 în baza declarației aut. sub nr. 1357/29.05.2023-NP Vasile Savulescu	A1

Teren

Nr cadastral	Suprafața (mp)*	Observații / Referințe
21407	1.195	

* Suprafața este determinată în planul de proiecție Stereo 70.



Date referitoare la teren

Crt	Categorie folosință	Intravilan	Suprafața (mp)	Tarla	Parcelă	Nr. topo	Observații / Referințe
1	faneata	DA	1.195	47	1850	-	

Lungime Segmente

1) Valorile lungimilor segmentelor sunt obținute din proiecție în plan.

Punct început	X / Y	Punct sfârșit	X / Y	Lungime segment (** (m)
1	550.143,342 403.982,95	2	550.141,534 403.978,748	4.574
2	550.141,534 403.978,748	3	550.139,138 403.973,141	6.097
3	550.139,138 403.973,141	4	550.137,582 403.965,616	7.684
4	550.137,582 403.965,616	5	550.136,717 403.958,691	6.979
5	550.136,717 403.958,691	6	550.176,204 403.932,23	47.533

Punct început	X / Y	Punct sfârșit	X / Y	Lungime segment (** (m)
6	550.176,204 403.932,23	7	550.179,152 403.937,714	6.226
7	550.179,152 403.937,714	8	550.182,166 403.943,079	6.154
8	550.182,166 403.943,079	9	550.185,875 403.948,566	6.623
9	550.185,875 403.948,566	10	550.186,695 403.952,086	3.614
10	550.186,695 403.952,086	11	550.181,478 403.955,645	6.315
11	550.181,478 403.955,645	12	550.169,942 403.964,15	14.332
12	550.169,942 403.964,15	13	550.163,537 403.968,88	7.962
13	550.163,537 403.968,88	14	550.155,51 403.974,841	9.998
14	550.155,51 403.974,841	15	550.148,224 403.979,96	8.904
15	550.148,224 403.979,96	1	550.143,342 403.982,95	5.725

** Lungimile segmentelor sunt determinate în planul de proiecție Stereo 70 și sunt rotunjite la 1 milimetru.

*** Distanța dintre puncte este formată din segmente cumulate ce sunt mai mici decât valoarea 1 milimetru.

**DATE DESPRE IMOBILUL NR. 2169**

Oficiul de Cadastru și Publicitate Imobiliară PRAHOVA
Biroul de Cadastru și Publicitate Imobiliară Câmpina

A. Partea I. Descrierea imobilului

TEREN Intravilan

Adresa: Loc. Plaiu, Jud. Prahova

Nr. Crt	Nr cadastral Nr. topografic	Suprafața* (mp)	Observații / Referințe
A1		2.918	Sector cadastral:18 Teren neimprejmuit;

B. Partea II. Proprietari și acte

Inscrieri privitoare la dreptul de proprietate și alte drepturi reale		Referințe
/		
Act Normativ nr. LEGEA 7, din 13/03/1996 emis de PARLAMENTUL ROMANIEI;		
B1	Inscrierea provizorie, drept de PROPRIETATE, dobandit prin Lege, cota actuala 1/1, cota initiala 1/1 1) NEIDENTIFICAT NEIDENTIFICAT	A1
B2	Se noteaza faptul ca imobilul are proprietar neidentificat.	A1

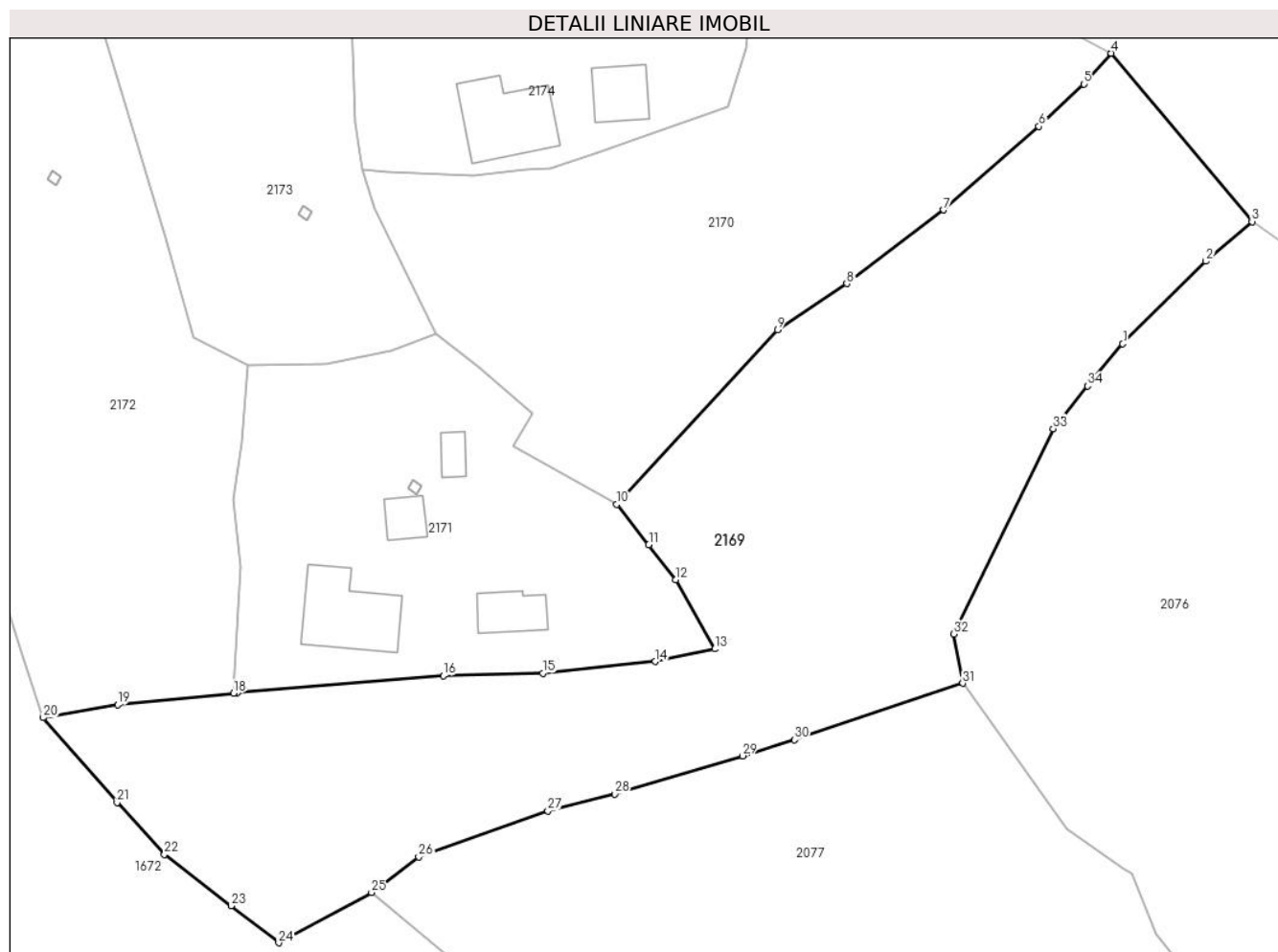
C. Partea III. SARCINI .

Inscrieri privind dezmembramintele dreptului de proprietate, drepturi reale de garanție și sarcini	Referințe
NU SUNT	

Teren

Nr cadastral	Suprafața (mp)*	Observații / Referințe
	2.918	

* Suprafața este determinată în planul de proiecție Stereo 70.



Date referitoare la teren

Crt	Categorie folosință	Intravilan	Suprafața (mp)	Tarla	Parcelă	Nr. topo	Observații / Referințe
1	faneata	DA	2.918	47	1838, 1837, 1843, 1846	-	

Lungime Segmente

1) Valorile lungimilor segmentelor sunt obținute din proiecție în plan.

Punct început	X / Y	Punct sfârșit	X / Y	Lungime segment (** (m)
1	550.101,181 403.997,119	2	550.109,433 404.005,307	11.625
3	550.114,005 404.009,248	4	550.100,038 404.025,932	21.759
5	550.097,318 404.022,887	6	550.092,863 404.018,67	6.134
7	550.083,407 404.010,401	8	550.073,801 404.003,083	12.076
9	550.066,924 403.998,525	10	550.050,977 403.981,204	23.544

Punct început	X / Y	Punct sfârșit	X / Y	Lungime segment (** (m)
2	550.109,433 404.005,307	3	550.114,005 404.009,248	6.036
4	550.100,038 404.025,932	5	550.097,318 404.022,887	4.083
6	550.092,863 404.018,67	7	550.083,407 404.010,401	12.562
8	550.073,801 404.003,083	9	550.066,924 403.998,525	8.25
10	550.050,977 403.981,204	11	550.054,146 403.977,19	5.114

Punct început	X / Y	Punct sfârșit	X / Y	Lungime segment (** (m)
11	550.054,146 403.977,19	12	550.056,846 403.973,746	4.376
13	550.060,682 403.966,869	14	550.054,793 403.965,626	6.019
15	550.043,624 403.964,46	16	550.033,756 403.964,217	9.871
17	550.013,302 403.962,496	18	550.012,957 403.962,473	0.346
19	550.001,442 403.961,335	20	549.994,064 403.960,051	7.489
21	550.001,38 403.951,629	22	550.006,101 403.946,508	6.965
23	550.012,697 403.941,388	24	550.017,421 403.937,731	5.974
25	550.026,628 403.942,707	26	550.031,328 403.946,241	5.88
27	550.044,127 403.950,803	28	550.050,755 403.952,495	6.841
29	550.063,444 403.956,267	30	550.068,607 403.957,847	5.399
31	550.085,293 403.963,459	32	550.084,383 403.968,345	4.97
33	550.094,268 403.988,697	34	550.097,661 403.992,948	5.439

Punct început	X / Y	Punct sfârșit	X / Y	Lungime segment (** (m)
12	550.056,846 403.973,746	13	550.060,682 403.966,869	7.875
14	550.054,793 403.965,626	15	550.043,624 403.964,46	11.23
16	550.033,756 403.964,217	17	550.013,302 403.962,496	20.526
18	550.012,957 403.962,473	19	550.001,442 403.961,335	11.571
20	549.994,064 403.960,051	21	550.001,38 403.951,629	11.156
22	550.006,101 403.946,508	23	550.012,697 403.941,388	8.35
24	550.017,421 403.937,731	25	550.026,628 403.942,707	10.466
26	550.031,328 403.946,241	27	550.044,127 403.950,803	13.588
28	550.050,755 403.952,495	29	550.063,444 403.956,267	13.238
30	550.068,607 403.957,847	31	550.085,293 403.963,459	17.604
32	550.084,383 403.968,345	33	550.094,268 403.988,697	22.626
34	550.097,661 403.992,948	1	550.101,181 403.997,119	5.458

** Lungimile segmentelor sunt determinate în planul de proiecție Stereo 70 și sunt rotunjite la 1 milimetru.

*** Distanța dintre puncte este formată din segmente cumulate ce sunt mai mici decât valoarea 1 milimetru.

**DATE DESPRE IMOBILUL NR. 2170**

Oficiul de Cadastru și Publicitate Imobiliară PRAHOVA
Biroul de Cadastru și Publicitate Imobiliară Câmpina

A. Partea I. Descrierea imobilului

TEREN Intravilan

Adresa: Loc. Plaiu, Jud. Prahova

Nr. Crt	Nr cadastral Nr. topografic	Suprafața* (mp)	Observații / Referințe
A1		2.105	Sector cadastral:18 Teren neimprejmuit;

B. Partea II. Proprietari și acte

Inscrieri privitoare la dreptul de proprietate și alte drepturi reale		Referințe
/		
Act Normativ nr. LEGEA 7, din 13/03/1996 emis de PARLAMENTUL ROMANIEI;		
B1	Inscrierea provizorie, drept de PROPRIETATE, dobandit prin Lege, cota actuala 1/1, cota initiala 1/1 1) NEIDENTIFICAT NEIDENTIFICAT	A1
B2	Se noteaza faptul ca imobilul are proprietar neidentificat.	A1

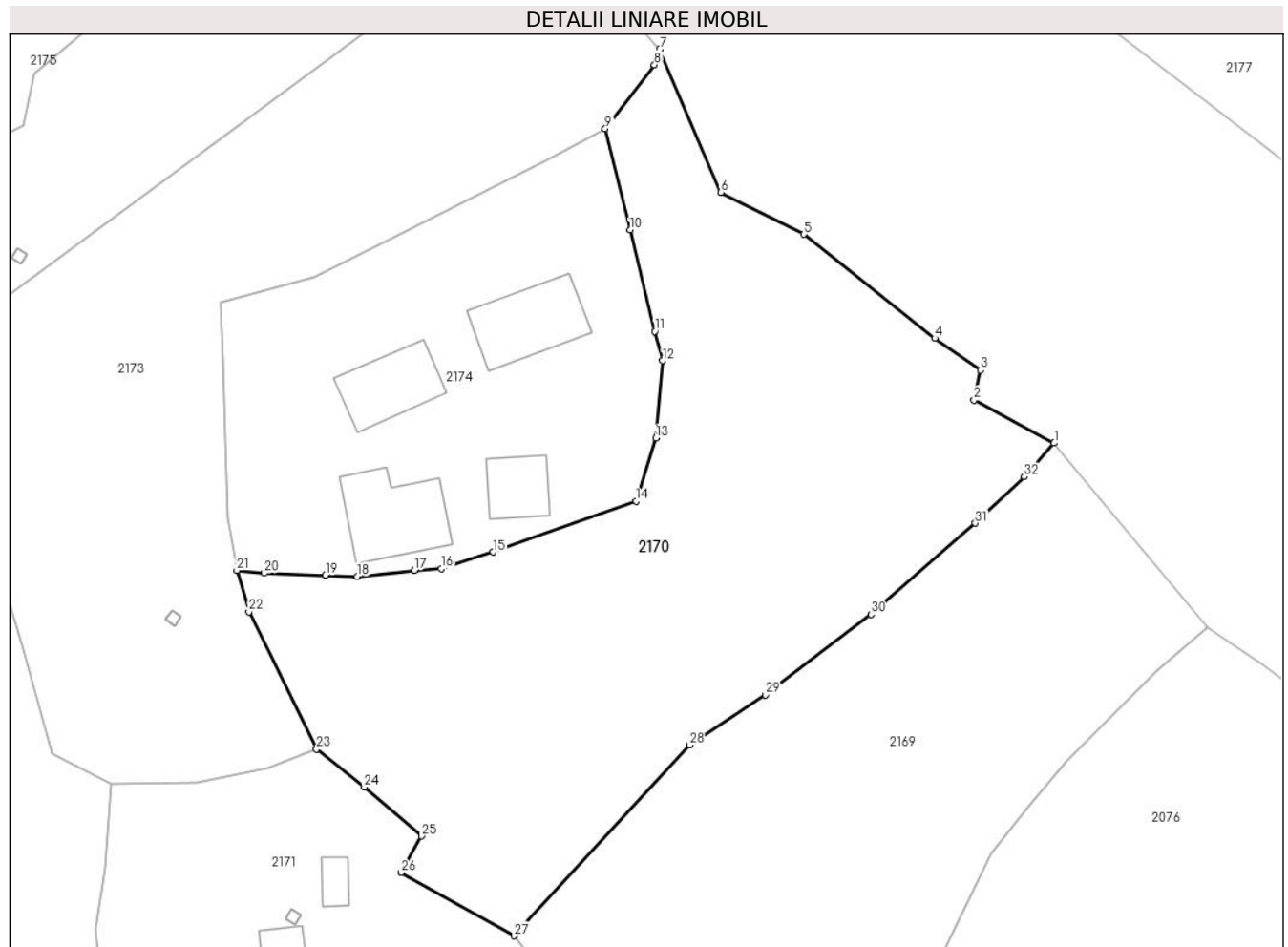
C. Partea III. SARCINI .

Inscrieri privind dezmembramintele dreptului de proprietate, drepturi reale de garanție și sarcini	Referințe
NU SUNT	

Teren

Nr cadastral	Suprafața (mp)*	Observații / Referințe
	2.105	

* Suprafața este determinată în planul de proiecție Stereo 70.



Date referitoare la teren

Crt	Categorie folosință	Intravilan	Suprafața (mp)	Tarla	Parcelă	Nr. topo	Observații / Referințe
1	faneata	DA	2.105	47	1843, 1844, 1845	-	

Lungime Segmente

1) Valorile lungimilor segmentelor sunt obținute din proiecție în plan.

Punct început	X / Y	Punct sfârșit	X / Y	Lungime segment (** (m)
1	550.100,038 404.025,932	2	550.092,774 404.029,836	8.247
3	550.093,34 404.032,561	4	550.089,189 404.035,454	5.06
5	550.077,304 404.044,887	6	550.069,746 404.048,704	8.467
7	550.064,21 404.061,688	8	550.063,727 404.060,269	1.499
9	550.059,243 404.054,494	10	550.061,507 404.045,287	9.481

Punct început	X / Y	Punct sfârșit	X / Y	Lungime segment (** (m)
2	550.092,774 404.029,836	3	550.093,34 404.032,561	2.783
4	550.089,189 404.035,454	5	550.077,304 404.044,887	15.173
6	550.069,746 404.048,704	7	550.064,21 404.061,688	14.115
8	550.063,727 404.060,269	9	550.059,243 404.054,494	7.311
10	550.061,507 404.045,287	11	550.063,77 404.036,081	9.48

Punct început	X / Y	Punct sfârșit	X / Y	Lungime segment (** (m)
11	550.063,77 404.036,081	12	550.064,489 404.033,409	2.767
13	550.063,845 404.026,389	14	550.062,05 404.020,681	5.984
15	550.049,067 404.016,043	16	550.044,359 404.014,53	4.945
17	550.041,906 404.014,372	18	550.036,714 404.013,833	5.22
19	550.033,847 404.013,938	20	550.028,287 404.014,142	5.564
21	550.025,782 404.014,374	22	550.026,889 404.010,623	3.911
23	550.033,03 403.998,145	24	550.037,363 403.994,709	5.53
25	550.042,552 403.990,255	26	550.040,707 403.986,948	3.787
27	550.050,977 403.981,204	28	550.066,924 403.998,525	23.544
29	550.073,801 404.003,083	30	550.083,407 404.010,401	12.076
31	550.092,863 404.018,67	32	550.097,318 404.022,887	6.134

Punct început	X / Y	Punct sfârșit	X / Y	Lungime segment (** (m)
12	550.064,489 404.033,409	13	550.063,845 404.026,389	7.049
14	550.062,05 404.020,681	15	550.049,067 404.016,043	13.787
16	550.044,359 404.014,53	17	550.041,906 404.014,372	2.458
18	550.036,714 404.013,833	19	550.033,847 404.013,938	2.869
20	550.028,287 404.014,142	21	550.025,782 404.014,374	2.516
22	550.026,889 404.010,623	23	550.033,03 403.998,145	13.907
24	550.037,363 403.994,709	25	550.042,552 403.990,255	6.838
26	550.040,707 403.986,948	27	550.050,977 403.981,204	11.767
28	550.066,924 403.998,525	29	550.073,801 404.003,083	8.25
30	550.083,407 404.010,401	31	550.092,863 404.018,67	12.562
32	550.097,318 404.022,887	1	550.100,038 404.025,932	4.083

** Lungimile segmentelor sunt determinate în planul de proiecție Stereo 70 și sunt rotunjite la 1 milimetru.

*** Distanța dintre puncte este formată din segmente cumulate ce sunt mai mici decât valoarea 1 milimetru.

**DATE DESPRE IMOBILUL NR. 2171**

Oficiul de Cadastru și Publicitate Imobiliară PRAHOVA
Biroul de Cadastru și Publicitate Imobiliară Câmpina

A. Partea I. Descrierea imobilului

TEREN Intravilan

Adresa: Loc. Plaiu, Jud. Prahova

Nr. Crt	Nr cadastral Nr. topografic	Suprafața* (mp)	Observații / Referințe
A1		1.158	Sector cadastral:18 Teren imprejmuit;

Construcții

Crt	Nr cadastral Nr. topografic	Adresa	Observații / Referințe
A1.1		Loc. Plaiu, Jud. Prahova	Nr. niveluri:1; S. construita la sol:64 mp;
A1.2		Loc. Plaiu, Jud. Prahova	Nr. niveluri:1; S. construita la sol:26 mp;
A1.3		Loc. Plaiu, Jud. Prahova	Nr. niveluri:1; S. construita la sol:16 mp;
A1.4		Loc. Plaiu, Jud. Prahova	Nr. niveluri:1; S. construita la sol:11 mp;

B. Partea II. Proprietari și acte

Inscrieri privitoare la dreptul de proprietate și alte drepturi reale		Referințe
/		
Act Normativ nr. LEGEA 7, din 13/03/1996 emis de PARLAMENTUL ROMANIEI;		
B1	Inscrierea provizorie, drept de PROPRIETATE, dobandit prin Lege, cota actuala 1/1, cota initiala 1/1 1) NEIDENTIFICAT NEIDENTIFICAT	A1, A1.1, A1.2, A1.3, A1.4
B2	Se noteaza faptul ca imobilul are proprietar neidentificat.	A1, A1.1, A1.2, A1.3, A1.4

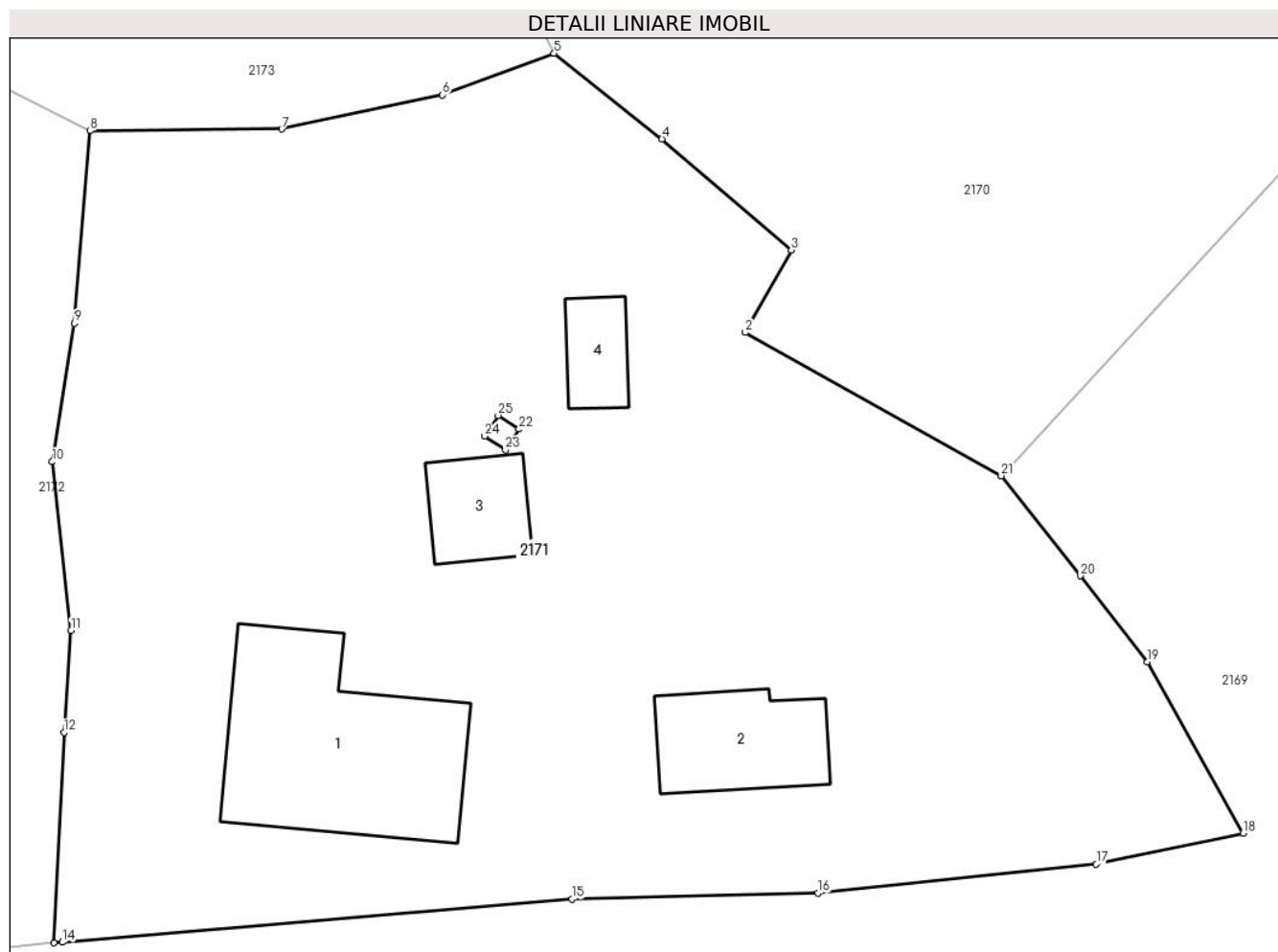
C. Partea III. SARCINI .

Inscrieri privind dezmembramintele dreptului de proprietate, drepturi reale de garanție și sarcini	Referințe
NU SUNT	

Teren

Nr cadastral	Suprafața (mp)*	Observații / Referințe
	1.158	

* Suprafața este determinată în planul de proiecție Stereo 70.



Date referitoare la teren

Crt	Categorie folosință	Intravilan	Suprafața (mp)	Tarla	Parcelă	Nr. topo	Observații / Referințe
1	curți constructii	DA	890	47	1839	-	
2	faneata	DA	268	47	1840	-	

Date referitoare la construcții

Crt	Număr	Destinație construcție	Supraf. (mp)	Situație juridică	Observații / Referințe
A1.1		construcții de locuințe	64	Cu acte	Nr. niveluri:1; S. construita la sol:64 mp;
A1.2		construcții anexa	26	Cu acte	Nr. niveluri:1; S. construita la sol:26 mp;
A1.3		construcții anexa	16	Cu acte	Nr. niveluri:1; S. construita la sol:16 mp;
A1.4		construcții anexa	11	Cu acte	Nr. niveluri:1; S. construita la sol:11 mp;

Lungime Segmente

1) Valorile lungimilor segmentelor sunt obținute din proiecție în plan.

Punct început	X / Y	Punct sfârșit	X / Y	Lungime segment (** (m))
1	550.050,977 403.981,204	2	550.040,707 403.986,948	11.767

Punct început	X / Y	Punct sfârșit	X / Y	Lungime segment (** (m))
2	550.040,707 403.986,948	3	550.042,552 403.990,255	3.787

Punct început	X / Y	Punct sfârșit	X / Y	Lungime segment (** (m))
3	550.042,552 403.990,255	4	550.037,363 403.994,709	6.838
5	550.033,03 403.998,145	6	550.028,544 403.996,468	4.789
7	550.022,107 403.995,109	8	550.014,408 403.995,03	7.699
9	550.013,791 403.987,322	10	550.012,895 403.981,762	5.632
11	550.013,647 403.974,995	12	550.013,365 403.970,909	4.096
13	550.012,957 403.962,473	14	550.013,302 403.962,496	0.346
15	550.033,756 403.964,217	16	550.043,624 403.964,46	9.871
17	550.054,793 403.965,626	18	550.060,682 403.966,869	6.019
19	550.056,846 403.973,746	20	550.054,146 403.977,19	4.376
21	550.050,977 403.981,204	22	550.031,629 403.983,071	19.438
23	550.031,078 403.982,237	24	550.030,243 403.982,788	1.0
25	550.030,794 403.983,622	1	550.031,629 403.983,071	1.0

Punct început	X / Y	Punct sfârșit	X / Y	Lungime segment (** (m))
4	550.037,363 403.994,709	5	550.033,03 403.998,145	5.53
6	550.028,544 403.996,468	7	550.022,107 403.995,109	6.579
8	550.014,408 403.995,03	9	550.013,791 403.987,322	7.733
10	550.012,895 403.981,762	11	550.013,647 403.974,995	6.809
12	550.013,365 403.970,909	13	550.012,957 403.962,473	8.446
14	550.013,302 403.962,496	15	550.033,756 403.964,217	20.526
16	550.043,624 403.964,46	17	550.054,793 403.965,626	11.23
18	550.060,682 403.966,869	19	550.056,846 403.973,746	7.875
20	550.054,146 403.977,19	21	550.050,977 403.981,204	5.114
22	550.031,629 403.983,071	23	550.031,078 403.982,237	1.0
24	550.030,243 403.982,788	25	550.030,794 403.983,622	1.0

** Lungimile segmentelor sunt determinate în planul de proiecție Stereo 70 și sunt rotunjite la 1 milimetru.

*** Distanța dintre puncte este formată din segmente cumulate ce sunt mai mici decât valoarea 1 milimetru.

**DATE DESPRE IMOBILUL NR. 2172**

Oficiul de Cadastru și Publicitate Imobiliară PRAHOVA
Biroul de Cadastru și Publicitate Imobiliară Câmpina

A. Partea I. Descrierea imobilului

TEREN Intravilan

Adresa: Loc. Plaiu, Nr. 360, Jud. Prahova, Com. Provita de Sus, Sat Provita de Sus, nr. 360, T47, P1827, 1828, 1829

Nr. Crt.	Nr cadastral Nr. topografic	Suprafața* (mp)	Observații / Referințe
A1	21257	Din acte: 3.100 Masurata: 3.098	Sector cadastral:18 Teren imprejmuit;

Construcții

Crt	Nr cadastral Nr. topografic	Adresa	Observații / Referințe
A1.1	21257-C1	Loc. Plaiu, Nr. 360, Jud. Prahova, Com. Provita de Sus, Sat Provita de Sus, nr. 360, T47, P1827, 1828, 1829	Nr. niveluri:1; S. construita la sol:51 mp; S. construita desfasurata:67 mp;

B. Partea II. Proprietari și acte

Inscrieri privitoare la dreptul de proprietate și alte drepturi reale	Referințe
25870 / 24/06/2022	
Act Notarial nr. 937, din 23/06/2022 emis de NICA ROXANA ELENA;	
B7	A1, A1.1
Intabulare, drept de PROPRIETATEcumparare ca bun comun, dobandit prin Conventie, cota actuala 1/1, cota initiala 1/1	
1) BĂDILĂ MARIAN-GABRIEL	
2) BADILA MARILENA-CĂTĂLINA	

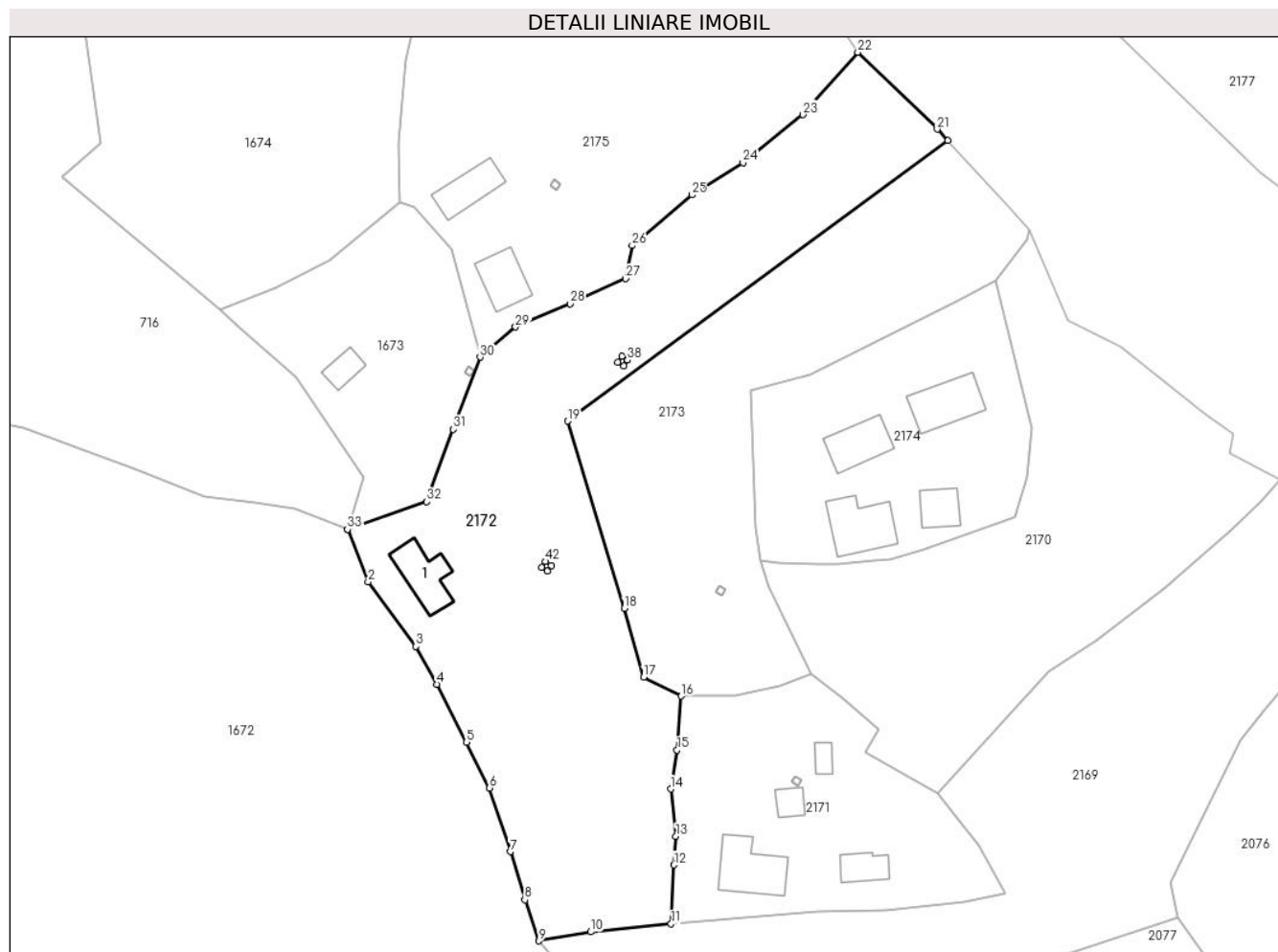
C. Partea III. SARCINI .

Inscrieri privind dezmembramintele dreptului de proprietate, drepturi reale de garanție și sarcini	Referințe
NU SUNT	

Teren

Nr cadastral	Suprafața (mp)*	Observații / Referințe
21257	Din acte: 3.100 Masurata: 3.098	

* Suprafața este determinată în planul de proiecție Stereo 70.



Date referitoare la teren

Crt	Categorie folosință	Intravilan	Suprafața (mp)	Tarla	Parcelă	Nr. topo	Observații / Referințe
1	curți constructii	DA	250	47	1827	-	
2	faneata	DA	2.848	47	1828	-	

Date referitoare la construcții

Crt	Număr	Destinație construcție	Supraf. (mp)	Situație juridică	Observații / Referințe
A1.1	21257-C1	construcții de locuințe	51	Cu acte	Nr. niveluri:1; S. construita la sol:51 mp; S. construita desfasurata:67 mp;

Lungime Segmente

1) Valorile lungimilor segmentelor sunt obținute din proiecție în plan.

Punct început	X / Y	Punct sfârșit	X / Y	Lungime segment	Punct început	X / Y	Punct sfârșit	X / Y	Lungime segment	Punct început	X / Y	Punct sfârșit	X / Y	Lungime segment
1	549.966,7 404.018,879	2	549.969,66 404.011,393	8.05	2	549.969,66 404.011,393	3	549.976,498 404.002,126	11.517	3	549.976,498 404.002,126	4	549.979,521 403.996,746	6.171
4	549.979,521 403.996,746	5	549.983,703 403.988,469	9.274	5	549.983,703 403.988,469	6	549.987,004 403.981,916	7.337	6	549.987,004 403.981,916	7	549.989,972 403.972,785	9.601
7	549.989,972 403.972,785	8	549.992,058 403.965,915	7.18	8	549.992,058 403.965,915	9	549.994,064 403.960,051	6.198	9	549.994,064 403.960,051	10	550.001,442 403.961,335	7.489

Punct început	X / Y	Punct sfârșit	X / Y	Lungime segment	Punct început	X / Y	Punct sfârșit	X / Y	Lungime segment	Punct început	X / Y	Punct sfârșit	X / Y	Lungime segment
10	550.001,442 403.961,335	11	550.012,957 403.962,473	11.571	11	550.012,957 403.962,473	12	550.013,365 403.970,909	8.446	12	550.013,365 403.970,909	13	550.013,647 403.974,995	4.096
13	550.013,647 403.974,995	14	550.012,895 403.981,762	6.809	14	550.012,895 403.981,762	15	550.013,791 403.987,322	5.632	15	550.013,791 403.987,322	16	550.014,408 403.995,03	7.733
16	550.014,408 403.995,03	17	550.009,015 403.997,739	6.035	17	550.009,015 403.997,739	18	550.006,244 404.007,56	10.204	18	550.006,244 404.007,56	19	549.998,164 404.034,343	27.975
19	549.998,164 404.034,343	20	550.052,506 404.074,431	67.529	20	550.052,506 404.074,431	21	550.050,977 404.076,081	2.25	21	550.050,977 404.076,081	22	550.039,644 404.087,07	15.786
22	550.039,644 404.087,07	23	550.031,758 404.078,146	11.909	23	550.031,758 404.078,146	24	550.023,227 404.071,288	10.946	24	550.023,227 404.071,288	25	550.015,912 404.066,692	8.639
25	550.015,912 404.066,692	26	550.007,394 404.059,448	11.182	26	550.007,394 404.059,448	27	550.006,421 404.054,716	4.831	27	550.006,421 404.054,716	28	549.998,569 404.051,094	8.647
28	549.998,569 404.051,094	29	549.990,699 404.047,806	8.529	29	549.990,699 404.047,806	30	549.985,653 404.043,501	6.633	30	549.985,653 404.043,501	31	549.981,85 404.033,159	11.019
31	549.981,85 404.033,159	32	549.978,047 404.022,817	11.019	32	549.978,047 404.022,817	33	549.966,7 404.018,879	12.011	33	549.966,7 404.018,879	34	550.006,732 404.043,044	46.76
34	550.006,732 404.043,044	35	550.006,181 404.042,21	1.0	35	550.006,181 404.042,21	36	550.005,347 404.042,761	1.0	36	550.005,347 404.042,761	37	550.005,898 404.043,596	1.0
37	550.005,898 404.043,596	38	550.006,732 404.043,044	1.0	38	550.006,732 404.043,044	39	549.995,829 404.013,731	31.275	39	549.995,829 404.013,731	40	549.995,278 404.012,896	1.0
40	549.995,278 404.012,896	41	549.994,444 404.013,447	1.0	41	549.994,444 404.013,447	42	549.994,995 404.014,282	1.0	42	549.994,995 404.014,282	1	549.995,829 404.013,731	1.0

** Lungimile segmentelor sunt determinate în planul de proiecție Stereo 70 și sunt rotunjite la 1 milimetru.

*** Distanța dintre puncte este formată din segmente cumulate ce sunt mai mici decât valoarea 1 milimetru.

**DATE DESPRE IMOBILUL NR. 2173**

Oficiul de Cadastru și Publicitate Imobiliară PRAHOVA
Biroul de Cadastru și Publicitate Imobiliară Câmpina

A. Partea I. Descrierea imobilului

TEREN Intravilan

Adresa: Loc. Plaiu, Jud. Prahova

Nr. Crt	Nr cadastral Nr. topografic	Suprafața* (mp)	Observații / Referințe
A1		1.860	Sector cadastral:18 Teren imprejmuit;

B. Partea II. Proprietari și acte

Inscrieri privitoare la dreptul de proprietate și alte drepturi reale		Referințe
/		
Act Normativ nr. LEGEA 7, din 13/03/1996 emis de PARLAMENTUL ROMANIEI;		
B1	Inscrierea provizorie, drept de PROPRIETATE, dobandit prin Lege, cota actuala 1/1, cota initiala 1/1 1) NEIDENTIFICAT NEIDENTIFICAT	A1
B2	Se noteaza faptul ca imobilul are proprietar neidentificat.	A1

C. Partea III. SARCINI .

Inscrieri privind dezmembramintele dreptului de proprietate, drepturi reale de garanție și sarcini	Referințe
NU SUNT	

Teren

Nr cadastral	Suprafața (mp)*	Observații / Referințe
	1.860	

* Suprafața este determinată în planul de proiecție Stereo 70.



Date referitoare la teren

Crt	Categorie folosință	Intravilan	Suprafața (mp)	Tarla	Parcelă	Nr. topo	Observații / Referințe
1	faneata	DA	1.860	47	1840	-	

Lungime Segmente

1) Valorile lungimilor segmentelor sunt obținute din proiecție în plan.

Punct început	X / Y	Punct sfârșit	X / Y	Lungime segment (** (m)
1	550.032,801 404.041,053	2	550.040,062 404.044,629	8.094
3	550.053,896 404.051,563	4	550.059,243 404.054,494	6.098
5	550.063,727 404.060,269	6	550.064,21 404.061,688	1.499
7	550.061,402 404.064,798	8	550.052,506 404.074,431	13.112
9	549.998,164 404.034,343	10	550.006,244 404.007,56	27.975

Punct început	X / Y	Punct sfârșit	X / Y	Lungime segment (** (m)
2	550.040,062 404.044,629	3	550.053,896 404.051,563	15.474
4	550.059,243 404.054,494	5	550.063,727 404.060,269	7.311
6	550.064,21 404.061,688	7	550.061,402 404.064,798	4.19
8	550.052,506 404.074,431	9	549.998,164 404.034,343	67.529
10	550.006,244 404.007,56	11	550.009,015 403.997,739	10.204

Punct început	X / Y	Punct sfârșit	X / Y	Lungime segment (** (m)
11	550.009,015 403.997,739	12	550.014,408 403.995,03	6.035
13	550.022,107 403.995,109	14	550.028,544 403.996,468	6.579
15	550.033,03 403.998,145	16	550.026,889 404.010,623	13.907
17	550.025,782 404.014,374	18	550.024,956 404.019,106	4.804
19	550.024,56 404.033,529	20	550.024,351 404.038,657	5.132
21	550.032,801 404.041,053	22	550.020,719 404.010,206	33.129
23	550.020,168 404.009,372	24	550.019,334 404.009,923	1.0
25	550.019,885 404.010,757	1	550.020,719 404.010,206	1.0

Punct început	X / Y	Punct sfârșit	X / Y	Lungime segment (** (m)
12	550.014,408 403.995,03	13	550.022,107 403.995,109	7.699
14	550.028,544 403.996,468	15	550.033,03 403.998,145	4.789
16	550.026,889 404.010,623	17	550.025,782 404.014,374	3.911
18	550.024,956 404.019,106	19	550.024,56 404.033,529	14.428
20	550.024,351 404.038,657	21	550.032,801 404.041,053	8.783
22	550.020,719 404.010,206	23	550.020,168 404.009,372	1.0
24	550.019,334 404.009,923	25	550.019,885 404.010,757	1.0

** Lungimile segmentelor sunt determinate în planul de proiecție Stereo 70 și sunt rotunjite la 1 milimetru.

*** Distanța dintre puncte este formată din segmente cumulate ce sunt mai mici decât valoarea 1 milimetru.

**DATE DESPRE IMOBILUL NR. 2174**

Oficiul de Cadastru și Publicitate Imobiliară PRAHOVA
Biroul de Cadastru și Publicitate Imobiliară Câmpina

A. Partea I. Descrierea imobilului

TEREN Intravilan

Adresa: Loc. Plaiu, Jud. Prahova

Nr. Crt	Nr cadastral Nr. topografic	Suprafața* (mp)	Observații / Referințe
A1		1.161	Sector cadastral:18 Teren imprejmuit;

Construcții

Crt	Nr cadastral Nr. topografic	Adresa	Observații / Referințe
A1.1		Loc. Plaiu, Jud. Prahova	Nr. niveluri:1; S. construita la sol:63 mp;
A1.2		Loc. Plaiu, Jud. Prahova	Nr. niveluri:1; S. construita la sol:47 mp;
A1.3		Loc. Plaiu, Jud. Prahova	Nr. niveluri:1; S. construita la sol:30 mp;
A1.4		Loc. Plaiu, Jud. Prahova	Nr. niveluri:1; S. construita la sol:57 mp;

B. Partea II. Proprietari și acte

Inscrieri privitoare la dreptul de proprietate și alte drepturi reale	Referințe
/	
Act Normativ nr. LEGEA 7, din 13/03/1996 emis de PARLAMENTUL ROMANIEI;	
B1	Inscrierea provizorie, drept de PROPRIETATE, dobandit prin Lege, cota actuala 1/1, cota initiala 1/1 1) NEIDENTIFICAT NEIDENTIFICAT
B2	Se noteaza faptul ca imobilul are proprietar neidentificat.

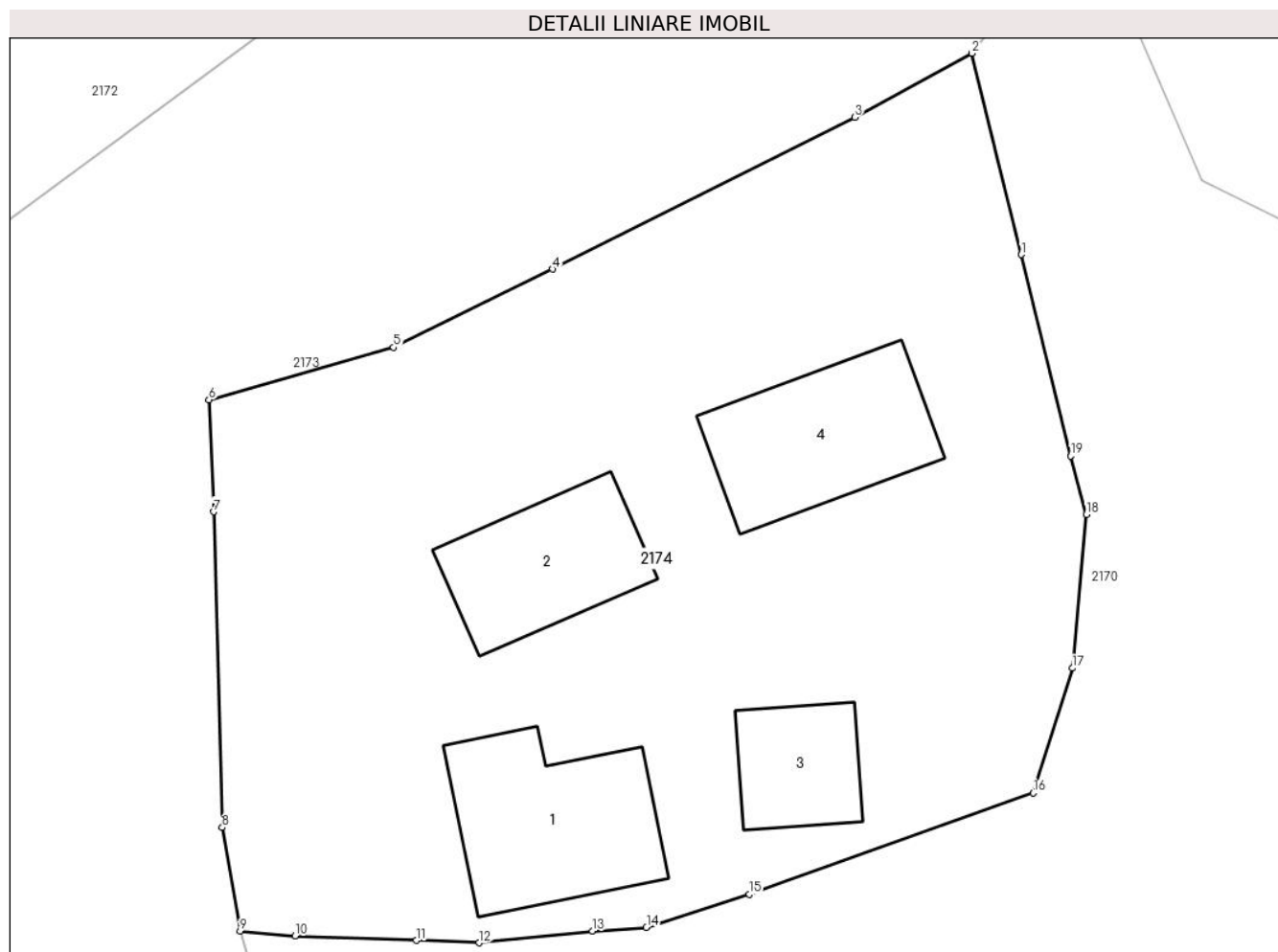
C. Partea III. SARCINI .

Inscrieri privind dezmembramintele dreptului de proprietate, drepturi reale de garanție și sarcini	Referințe
NU SUNT	

Teren

Nr cadastral	Suprafața (mp)*	Observații / Referințe
	1.161	

* Suprafața este determinată în planul de proiecție Stereo 70.



Date referitoare la teren

Crt	Categorie folosință	Intra vilan	Suprafața (mp)	Tarla	Parcelă	Nr. topo	Observații / Referințe
1	curți constructii	DA	697	47	1842	-	
2	arabil	DA	244	47	1841	-	
3	faneata	DA	220	47	1843	-	

Date referitoare la construcții

Crt	Număr	Destinație construcție	Supraf. (mp)	Situație juridică	Observații / Referințe
A1.1		construcții de locuințe	63	Cu acte	Nr. niveluri:1; S. construita la sol:63 mp;
A1.2		construcții anexa	47	Cu acte	Nr. niveluri:1; S. construita la sol:47 mp;
A1.3		construcții anexa	30	Cu acte	Nr. niveluri:1; S. construita la sol:30 mp;
A1.4		construcții anexa	57	Cu acte	Nr. niveluri:1; S. construita la sol:57 mp;

Lungime Segmente

1) Valorile lungimilor segmentelor sunt obținute din proiecție în plan.

Punct început	X / Y	Punct sfârșit	X / Y	Lungime segment (** (m)
---------------	-------	---------------	-------	-------------------------

Punct început	X / Y	Punct sfârşit	X / Y	Lungime segment (** (m)
1	550.061,507 404.045,287	2	550.059,243 404.054,494	9.481
2	550.059,243 404.054,494	3	550.053,896 404.051,563	6.098
3	550.053,896 404.051,563	4	550.040,062 404.044,629	15.474
4	550.040,062 404.044,629	5	550.032,801 404.041,053	8.094
5	550.032,801 404.041,053	6	550.024,351 404.038,657	8.783
6	550.024,351 404.038,657	7	550.024,56 404.033,529	5.132
7	550.024,56 404.033,529	8	550.024,956 404.019,106	14.428
8	550.024,956 404.019,106	9	550.025,782 404.014,374	4.804
9	550.025,782 404.014,374	10	550.028,287 404.014,142	2.516
10	550.028,287 404.014,142	11	550.033,847 404.013,938	5.564
11	550.033,847 404.013,938	12	550.036,714 404.013,833	2.869
12	550.036,714 404.013,833	13	550.041,906 404.014,372	5.22
13	550.041,906 404.014,372	14	550.044,359 404.014,53	2.458
14	550.044,359 404.014,53	15	550.049,067 404.016,043	4.945
15	550.049,067 404.016,043	16	550.062,05 404.020,681	13.787
16	550.062,05 404.020,681	17	550.063,845 404.026,389	5.984
17	550.063,845 404.026,389	18	550.064,489 404.033,409	7.049
18	550.064,489 404.033,409	19	550.063,77 404.036,081	2.767
19	550.063,77 404.036,081	1	550.061,507 404.045,287	9.48

** Lungimile segmentelor sunt determinate în planul de proiecție Stereo 70 și sunt rotunjite la 1 milimetru.

*** Distanța dintre puncte este formată din segmente cumulate ce sunt mai mici decât valoarea 1 milimetru.

**DATE DESPRE IMOBILUL NR. 2175**

Oficiul de Cadastru și Publicitate Imobiliară PRAHOVA
Biroul de Cadastru și Publicitate Imobiliară Câmpina

A. Partea I. Descrierea imobilului

TEREN Intravilan

Adresa: Loc. Plaiu, Nr. 358, Jud. Prahova

Nr. Crt	Nr cadastral Nr. topografic	Suprafața* (mp)	Observații / Referințe
A1		4.592	Sector cadastral:18 Teren imprejmuit;

Construcții

Crt	Nr cadastral Nr. topografic	Adresa	Observații / Referințe
A1.1		Loc. Plaiu, Nr. 358, Jud. Prahova	Nr. niveluri:1; S. construita la sol:42 mp;
A1.2		Loc. Plaiu, Nr. 358, Jud. Prahova	Nr. niveluri:1; S. construita la sol:43 mp;

B. Partea II. Proprietari și acte

Inscrieri privitoare la dreptul de proprietate și alte drepturi reale		Referințe
/		
Act Normativ nr. LEGEA 7, din 13/03/1996 emis de PARLAMENTUL ROMANIEI;		
B1	Inscrierea provizorie, drept de PROPRIETATE, dobandit prin Lege, cota actuala 1/1, cota initiala 1/1 1) NEIDENTIFICAT NEIDENTIFICAT	A1, A1.1, A1.2
B2	Se noteaza faptul ca imobilul are proprietar neidentificat.	A1, A1.1, A1.2

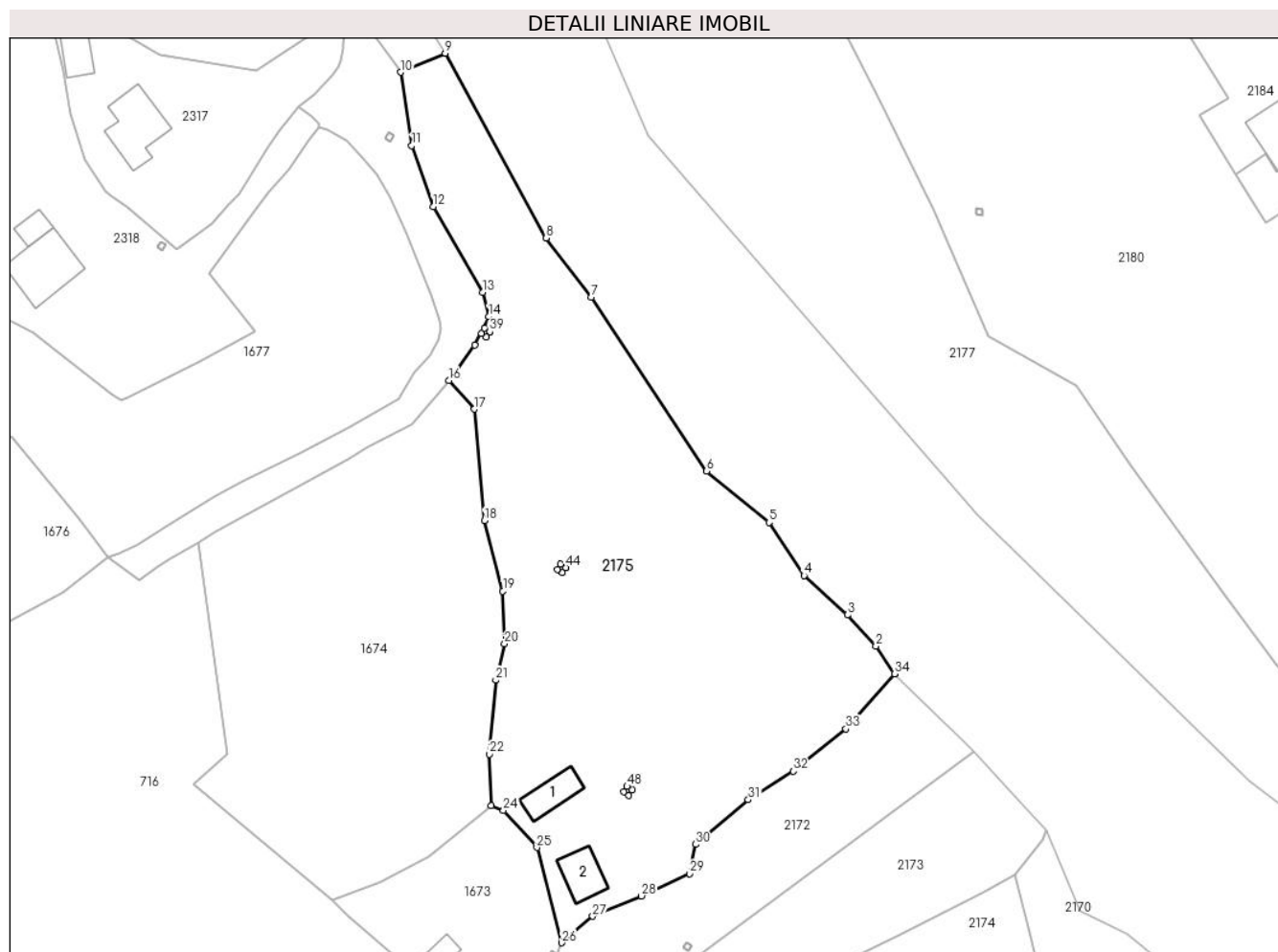
C. Partea III. SARCINI .

Inscrieri privind dezmembramintele dreptului de proprietate, drepturi reale de garanție și sarcini	Referințe
NU SUNT	

Teren

Nr cadastral	Suprafața (mp)*	Observații / Referințe
	4.592	

* Suprafața este determinată în planul de proiecție Stereo 70.



Date referitoare la teren

Crt	Categorie folosință	Intravilan	Suprafața (mp)	Tarla	Parcelă	Nr. topo	Observații / Referințe
1	curți construcții	DA	425	47	1824	-	
2	faneata	DA	4.167	47	1823, 1822, 1822/1	-	

Date referitoare la construcții

Crt	Număr	Destinație construcție	Supraf. (mp)	Situație juridică	Observații / Referințe
A1.1		construcții de locuințe	42	Cu acte	Nr. niveluri:1; S. construita la sol:42 mp;
A1.2		construcții anexa	43	Cu acte	Nr. niveluri:1; S. construita la sol:43 mp;

Lungime Segmente

1) Valorile lungimilor segmentelor sunt obținute din proiecție în plan.

Punct început	X / Y	Punct sfârșit	X / Y	Lungime segment	Punct început	X / Y	Punct sfârșit	X / Y	Lungime segment	Punct început	X / Y	Punct sfârșit	X / Y	Lungime segment
1	550.039,644 404.087,07	2	550.036,603 404.091,581	5.44	2	550.036,603 404.091,581	3	550.031,989 404.096,619	6.832	3	550.031,989 404.096,619	4	550.024,967 404.103,005	9.492
4	550.024,967 404.103,005	5	550.019,268 404.111,612	10.32 3	5	550.019,268 404.111,612	6	550.009,18 404.119,942	13.08 3	6	550.009,18 404.119,942	7	549.990,445 404.148,125	33.84 2

Punct început	X / Y	Punct sfârșit	X / Y	Lungime segment	Punct început	X / Y	Punct sfârșit	X / Y	Lungime segment	Punct început	X / Y	Punct sfârșit	X / Y	Lungime segment
7	549.990,445 404.148,125	8	549.983,158 404.157,705	12.036	8	549.983,158 404.157,705	9	549.966,788 404.187,638	34.117	9	549.966,788 404.187,638	10	549.959,556 404.184,555	7.862
10	549.959,556 404.184,555	11	549.961,339 404.172,682	12.006	11	549.961,339 404.172,682	12	549.964,826 404.162,761	10.516	12	549.964,826 404.162,761	13	549.972,868 404.148,888	16.035
13	549.972,868 404.148,888	14	549.973,845 404.144,945	4.062	14	549.973,845 404.144,945	15	549.971,541 404.140,347	5.143	15	549.971,541 404.140,347	16	549.967,403 404.134,599	7.083
16	549.967,403 404.134,599	17	549.971,506 404.129,974	6.183	17	549.971,506 404.129,974	18	549.973,12 404.111,884	18.162	18	549.973,12 404.111,884	19	549.976,125 404.100,466	11.807
19	549.976,125 404.100,466	20	549.976,415 404.091,929	8.542	20	549.976,415 404.091,929	21	549.974,963 404.086,045	6.061	21	549.974,963 404.086,045	22	549.973,951 404.074,052	12.036
22	549.973,951 404.074,052	23	549.974,228 404.065,712	8.345	23	549.974,228 404.065,712	24	549.976,22 404.064,974	2.124	24	549.976,22 404.064,974	25	549.981,639 404.058,929	8.118
25	549.981,639 404.058,929	26	549.985,653 404.043,501	15.942	26	549.985,653 404.043,501	27	549.990,699 404.047,806	6.633	27	549.990,699 404.047,806	28	549.998,569 404.051,094	8.529
28	549.998,569 404.051,094	29	550.006,421 404.054,716	8.647	29	550.006,421 404.054,716	30	550.007,394 404.059,448	4.831	30	550.007,394 404.059,448	31	550.015,912 404.066,692	11.182
31	550.015,912 404.066,692	32	550.023,227 404.071,288	8.639	32	550.023,227 404.071,288	33	550.031,758 404.078,146	10.946	33	550.031,758 404.078,146	34	550.039,644 404.087,07	11.909
34	550.039,644 404.087,07	35	549.974,004 404.142,51	85.92	35	549.974,004 404.142,51	36	549.973,453 404.141,676	1.0	36	549.973,453 404.141,676	37	549.972,618 404.142,227	1.0
37	549.972,618 404.142,227	38	549.973,169 404.143,062	1.0	38	549.973,169 404.143,062	39	549.974,004 404.142,51	1.001	39	549.974,004 404.142,51	40	549.986,343 404.104,286	40.166
40	549.986,343 404.104,286	41	549.985,792 404.103,451	1.0	41	549.985,792 404.103,451	42	549.984,957 404.104,003	1.001	42	549.984,957 404.104,003	43	549.985,509 404.104,837	1.0
43	549.985,509 404.104,837	44	549.986,343 404.104,286	1.0	44	549.986,343 404.104,286	45	549.997,104 404.068,27	37.589	45	549.997,104 404.068,27	46	549.996,553 404.067,436	1.0
46	549.996,553 404.067,436	47	549.995,719 404.067,987	1.0	47	549.995,719 404.067,987	48	549.996,27 404.068,821	1.0	48	549.996,27 404.068,821	1	549.997,104 404.068,27	1.0

** Lungimile segmentelor sunt determinate în planul de proiecție Stereo 70 și sunt rotunjite la 1 milimetru.

*** Distanța dintre puncte este formată din segmente cumulate ce sunt mai mici decât valoarea 1 milimetru.

**DATE DESPRE IMOBILUL NR. 2176**

Oficiul de Cadastru și Publicitate Imobiliară PRAHOVA
Biroul de Cadastru și Publicitate Imobiliară Câmpina

A. Partea I. Descrierea imobilului

TEREN Intravilan

Adresa: Loc. Plaiu, Jud. Prahova

Nr. Crt	Nr cadastral Nr. topografic	Suprafața* (mp)	Observații / Referințe
A1		2.077	Sector cadastral:18 Teren neimprejmuit;

B. Partea II. Proprietari și acte

Inscrieri privitoare la dreptul de proprietate și alte drepturi reale		Referințe
/		
Act Normativ nr. LEGEA 7, din 13/03/1996 emis de PARLAMENTUL ROMANIEI;		
B1	Inscrierea provizorie, drept de PROPRIETATE, dobandit prin Lege, cota actuala 1/1, cota initiala 1/1 1) NEIDENTIFICAT NEIDENTIFICAT	A1
B2	Se noteaza faptul ca imobilul are proprietar neidentificat.	A1

C. Partea III. SARCINI .

Inscrieri privind dezmembramintele dreptului de proprietate, drepturi reale de garanție și sarcini	Referințe
NU SUNT	

Teren

Nr cadastral	Suprafața (mp)*	Observații / Referințe
	2.077	

* Suprafața este determinată în planul de proiecție Stereo 70.



Date referitoare la teren

Crt	Categorie folosință	Intravilan	Suprafața (mp)	Tarla	Parcelă	Nr. topo	Observații / Referințe
1	neproductiv	DA	2.077	46	-	-	

Lungime Segmente

1) Valorile lungimilor segmentelor sunt obținute din proiecție în plan.

Punct început	X / Y	Punct sfârșit	X / Y	Lungime segment (** (m)
1	549.959,556 404.184,555	2	549.966,788 404.187,638	7.862
3	549.963,003 404.193,876	4	549.953,342 404.223,959	31.596
5	549.945,544 404.274,259	6	549.945,0 404.300,246	25.993
7	549.942,916 404.317,582	8	549.939,949 404.338,216	20.846
9	549.940,228 404.352,974	10	549.934,188 404.357,841	7.757

Punct început	X / Y	Punct sfârșit	X / Y	Lungime segment (** (m)
2	549.966,788 404.187,638	3	549.963,003 404.193,876	7.296
4	549.953,342 404.223,959	5	549.945,544 404.274,259	50.901
6	549.945,0 404.300,246	7	549.942,916 404.317,582	17.461
8	549.939,949 404.338,216	9	549.940,228 404.352,974	14.761
10	549.934,188 404.357,841	11	549.929,466 404.361,646	6.064

Punct început	X / Y	Punct sfârșit	X / Y	Lungime segment (** (m)
11	549.929,466 404.361,646	12	549.926,468 404.363,472	3.51
13	549.920,719 404.363,81	14	549.920,604 404.362,557	1.258
15	549.920,604 404.358,878	16	549.921,517 404.348,174	10.743
17	549.922,358 404.338,317	18	549.924,039 404.325,666	12.762
19	549.926,189 404.316,767	20	549.929,635 404.307,263	10.109
21	549.930,671 404.301,169	22	549.931,555 404.295,961	5.282
23	549.933,073 404.286,416	24	549.933,561 404.283,559	2.898
25	549.934,544 404.278,681	26	549.935,274 404.275,053	3.701
27	549.936,234 404.271,025	28	549.937,028 404.267,247	3.861
29	549.937,982 404.263,969	30	549.938,882 404.260,727	3.365
31	549.939,767 404.257,166	32	549.941,6 404.246,57	10.753
33	549.943,493 404.237,459	34	549.947,445 404.218,437	19.428
35	549.953,145 404.199,621	36	549.954,563 404.194,937	4.894
37	549.955,392 404.190,496	1	549.959,556 404.184,555	7.255

Punct început	X / Y	Punct sfârșit	X / Y	Lungime segment (** (m)
12	549.926,468 404.363,472	13	549.920,719 404.363,81	5.759
14	549.920,604 404.362,557	15	549.920,604 404.358,878	3.679
16	549.921,517 404.348,174	17	549.922,358 404.338,317	9.893
18	549.924,039 404.325,666	19	549.926,189 404.316,767	9.155
20	549.929,635 404.307,263	21	549.930,671 404.301,169	6.181
22	549.931,555 404.295,961	23	549.933,073 404.286,416	9.665
24	549.933,561 404.283,559	25	549.934,544 404.278,681	4.976
26	549.935,274 404.275,053	27	549.936,234 404.271,025	4.141
28	549.937,028 404.267,247	29	549.937,982 404.263,969	3.414
30	549.938,882 404.260,727	31	549.939,767 404.257,166	3.669
32	549.941,6 404.246,57	33	549.943,493 404.237,459	9.306
34	549.947,445 404.218,437	35	549.953,145 404.199,621	19.66
36	549.954,563 404.194,937	37	549.955,392 404.190,496	4.518

** Lungimile segmentelor sunt determinate în planul de proiecție Stereo 70 și sunt rotunjite la 1 milimetru.

*** Distanța dintre puncte este formată din segmente cumulate ce sunt mai mici decât valoarea 1 milimetru.

**DATE DESPRE IMOBILUL NR. 2177**

Oficiul de Cadastru și Publicitate Imobiliară PRAHOVA
Biroul de Cadastru și Publicitate Imobiliară Câmpina

A. Partea I. Descrierea imobilului

TEREN Intravilan

Adresa: Loc. Provita De Sus, Jud. Prahova

Nr. Crt	Nr cadastral Nr. topografic	Suprafața* (mp)	Observații / Referințe
A1		12.181	Sector cadastral:17 Teren neimprejmuit;

B. Partea II. Proprietari și acte

Inscrieri privitoare la dreptul de proprietate și alte drepturi reale		Referințe
/		
Act Normativ nr. LEGEA 7, din 13/03/1996 emis de PARLAMENTUL ROMANIEI;		
B1	Inscrierea provizorie, drept de PROPRIETATE, dobandit prin Lege, cota actuala 1/1, cota initiala 1/1 1) NEIDENTIFICAT NEIDENTIFICAT	A1
B2	Se noteaza faptul ca imobilul are proprietar neidentificat.	A1

C. Partea III. SARCINI .

Inscrieri privind dezmembramintele dreptului de proprietate, drepturi reale de garanție și sarcini	Referințe
NU SUNT	

Teren

Nr cadastral	Suprafața (mp)*	Observații / Referințe
	12.181	

* Suprafața este determinată în planul de proiecție Stereo 70.



Date referitoare la teren

Crt	Categorie folosință	Intravilan	Suprafața (mp)	Tarla	Parcelă	Nr. topo	Observații / Referințe
1	faneata	DA	12.181	12	386, 387	-	

Lungime Segmente

1) Valorile lungimilor segmentelor sunt obținute din proiecție în plan.

Punct început	X / Y	Punct sfârșit	X / Y	Lungime segment
1	549.982,93 404.319,601	2	549.984,253 404.320,988	1.917
4	549.992,345 404.325,181	5	549.996,251 404.326,872	4.256
7	550.013,347 404.338,234	8	549.991,568 404.331,023	22.942
10	549.971,348 404.266,427	11	549.984,468 404.209,44	58.478
13	550.053,032 404.112,781	14	550.097,141 404.069,88	61.531
16	550.179,443 404.013,477	17	550.189,5 404.012,741	10.084
2	549.984,253 404.320,988	3	549.988,812 404.323,386	5.151
5	549.996,251 404.326,872	6	550.003,034 404.331,441	8.178
8	549.991,568 404.331,023	9	549.965,278 404.335,161	26.614
11	549.984,468 404.209,44	12	549.999,774 404.174,248	38.376
14	550.097,141 404.069,88	15	550.170,987 404.012,643	93.431
17	550.189,5 404.012,741	18	550.199,604 404.012,219	10.117
3	549.988,812 404.323,386	4	549.992,345 404.325,181	3.963
6	550.003,034 404.331,441	7	550.013,347 404.338,234	12.349
9	549.965,278 404.335,161	10	549.971,348 404.266,427	69.002
12	549.999,774 404.174,248	13	550.053,032 404.112,781	81.33
15	550.170,987 404.012,643	16	550.179,443 404.013,477	8.497
18	550.199,604 404.012,219	19	550.205,911 404.013,514	6.439

Punct început	X / Y	Punct sfârșit	X / Y	Lungime segment	Punct început	X / Y	Punct sfârșit	X / Y	Lungime segment	Punct început	X / Y	Punct sfârșit	X / Y	Lungime segment
19	550.205,911 404.013,514	20	550.208,715 404.016,665	4.218	20	550.208,715 404.016,665	21	550.211,973 404.021,777	6.062	21	550.211,973 404.021,777	22	550.209,919 404.027,856	6.417
22	550.209,919 404.027,856	23	550.204,563 404.042,545	15.635	23	550.204,563 404.042,545	24	550.203,845 404.050,818	8.304	24	550.203,845 404.050,818	25	550.204,888 404.056,468	5.745
25	550.204,888 404.056,468	26	550.209,137 404.060,11	5.596	26	550.209,137 404.060,11	27	550.213,777 404.062,539	5.237	27	550.213,777 404.062,539	28	550.206,027 404.063,464	7.805
28	550.206,027 404.063,464	29	550.199,416 404.064,244	6.657	29	550.199,416 404.064,244	30	550.198,877 404.066,625	2.441	30	550.198,877 404.066,625	31	550.198,178 404.071,835	5.257
31	550.198,178 404.071,835	32	550.197,312 404.076,766	5.006	32	550.197,312 404.076,766	33	550.195,921 404.081,242	4.687	33	550.195,921 404.081,242	34	550.193,844 404.087,853	6.93
34	550.193,844 404.087,853	35	550.192,349 404.092,496	4.878	35	550.192,349 404.092,496	36	550.188,67 404.090,21	4.331	36	550.188,67 404.090,21	37	550.185,259 404.088,018	4.055
37	550.185,259 404.088,018	38	550.170,14 404.077,906	18.189	38	550.170,14 404.077,906	39	550.147,869 404.062,457	27.105	39	550.147,869 404.062,457	40	550.138,871 404.055,874	11.149
40	550.138,871 404.055,874	41	550.137,646 404.054,978	1.518	41	550.137,646 404.054,978	42	550.112,9 404.074,75	31.675	42	550.112,9 404.074,75	43	550.101,44 404.088,69	18.046
43	550.101,44 404.088,69	44	550.093,026 404.100,206	14.262	44	550.093,026 404.100,206	45	550.077,98 404.120,8	25.505	45	550.077,98 404.120,8	46	550.069,17 404.133,79	15.696
46	550.069,17 404.133,79	47	550.054,91 404.141,84	16.375	47	550.054,91 404.141,84	48	550.045,807 404.162,586	22.655	48	550.045,807 404.162,586	49	550.037,049 404.180,335	19.792
49	550.037,049 404.180,335	50	550.032,369 404.189,468	10.262	50	550.032,369 404.189,468	51	550.018,565 404.217,631	31.364	51	550.018,565 404.217,631	52	550.012,525 404.230,494	14.211
52	550.012,525 404.230,494	53	549.999,578 404.265,682	37.494	53	549.999,578 404.265,682	54	549.986,906 404.294,658	31.626	54	549.986,906 404.294,658	55	549.993,311 404.298,396	7.416
55	549.993,311 404.298,396	56	549.985,053 404.314,955	18.504	56	549.985,053 404.314,955	57	549.982,93 404.319,601	5.108	57	549.982,93 404.319,601	58	550.145,758 404.057,141	308.866
58	550.145,758 404.057,141	59	550.145,708 404.056,143	0.999	59	550.145,708 404.056,143	60	550.144,709 404.056,192	1.0	60	550.144,709 404.056,192	61	550.144,759 404.057,191	1.0
61	550.144,759 404.057,191	1	550.145,758 404.057,141	1.0										

** Lungimile segmentelor sunt determinate în planul de proiecție Stereo 70 și sunt rotunjite la 1 milimetru.

*** Distanța dintre puncte este formată din segmente cumulate ce sunt mai mici decât valoarea 1 milimetru.

**DATE DESPRE IMOBILUL NR. 2178**

Oficiul de Cadastru și Publicitate Imobiliară PRAHOVA
Biroul de Cadastru și Publicitate Imobiliară Câmpina

A. Partea I. Descrierea imobilului

Nr. CF vechi:205(e:205)
Nr. cadastral vechi:270

TEREN Intravilan

Adresa: Loc. Provita De Sus, Jud. Prahova

Nr. Crt	Nr cadastral Nr. topografic	Suprafața* (mp)	Observații / Referințe
A1	20238	Din acte: 1.296 Masurata: 1.807	Sector cadastral:17 Teren imprejmuit;

Construcții

Crt	Nr cadastral Nr. topografic	Adresa	Observații / Referințe
A1.1	20238-C1	Loc. Provita De Sus, Jud. Prahova	Nr. niveluri:2; S. construita la sol:304 mp; S. construita desfasurata:654 mp; C1-magazin-compusa din parter si etaj- Sutot=654 mp
A1.2	20238-C2	Loc. Provita De Sus, Jud. Prahova	Nr. niveluri:1; S. construita la sol:52 mp; C2-brutarie
A1.3		Loc. Provita De Sus, Jud. Prahova	Nr. niveluri:1; S. construita la sol:149 mp; S. construita desfasurata:149 mp; ANEXA (P)

B. Partea II. Proprietari și acte

Inscrieri privitoare la dreptul de proprietate și alte drepturi reale	Referințe
3198 / 04/03/2011	
Act Administrativ nr. CC 1434, din 24/02/2011 emis de BCRSUC. PRAHOVA;	
B4 se radiaza interdictiile inscrise prin incheierea 5323/2006	A1.1, A1.2
8962 / 20/06/2012	
Act Notarial nr. 1387, din 13/06/2012 emis de PUSCASU ION;	
B5 Intabulare, drept de PROPRIETATEcumparare ca bun propriu, dobandit prin Conventie, cota actuala 1/1, cota initiala 1/1 1) SC Merval Grup SRL, CIF:23918670	A1.1, A1.2
19753 / 19/11/2013	
Act Notarial nr. 5127, din 18/11/2013 emis de SAVULESCU VASILE;	
B6 Intabulare, drept de PROPRIETATEcumparare ca bun propriu, dobandit prin Conventie, cota actuala 1/1, cota initiala 1/1 1) SC Merval Grup SRL, CIF:23918670	A1
21268 / 02/09/2019	
Act Notarial nr. 2314, din 30/08/2019 emis de NP Laslo Cristina Carmen;	
B7 se noteaza interdictiile de instrainare , grevare ,inchiriere , dezmembrare , alipire , demolare ,construire si de incheierea a unui contract de comodat 1) ING BANK N.V. AMSTERDAM, SUCURSALA BUCURESTI, CIF:6151100	A1, A1.1, A1.2
/	
Act Normativ nr. LEGEA 7, din 13/03/1996 emis de PARLAMENTUL ROMANIEI (Adeverinta 1878 /18.03.2024 act administrativ emis de Primaria Provita de Sus);	
B8 Intabulare, drept de PROPRIETATE, dobandit prin Lege, cota actuala 1/1, cota initiala 1/1 1) SC Merval Grup SRL, CIF:23918670	A1.3

C. Partea III. SARCINI

Inscrieri privind dezmembramintele dreptului de proprietate, drepturi reale de garanție și sarcini	Referințe
3198 / 04/03/2011	
Act Administrativ nr. CC 1434, din 24/02/2011 emis de BCRSUC. PRAHOVA;	
C2 se radiaza ipoteca inscrisa prin incheierea nr 5323/2006	A1.1, A1.2
10282 / 21/06/2013	
Act Notarial nr. 1610, din 10/06/2013 emis de NP Puscasu Ion;	
C4 se radiaza ipoteca inscrisa prin incheierea nr 8962/2012 de sub C3 in	A1, A1.1, A1.2

Inscrieri privind dezmembramintele dreptului de proprietate, drepturi reale de garanție și sarcini		Referințe
C4	baza declaratiei aut nr 1610/10.06.2013 NP Puscasu Ion	
3901 / 06/03/2014		
Act Notarial nr. 738, din 27/02/2014 emis de SAVULESCU VASILE;		
C6	se radiaza ipoteca legala de sub C5, in baza declaratiei aut.nr. 738/27.02.2014 NP Savulescu Vasile,	A1, A1.1, A1.2
21268 / 02/09/2019		
Act Notarial nr. 2314, din 30/08/2019 emis de NP Laslo Cristina Carmen;		
C7	Intabulare, drept de IPOTECA, Valoare:413325 LEI+celelalte obligatii de plata aferente creditului 1) ING BANK N.V. AMSTERDAM, SUCURSALA BUCURESTI , CIF:6151100	A1, A1.1, A1.2

Teren

Nr cadastral	Suprafața (mp)*	Observații / Referințe
20238	Din acte: 1.296 Masurata: 1.807	

* Suprafața este determinată în planul de proiecție Stereo 70.



Date referitoare la teren

Crt	Categorie folosință	Intra vilan	Suprafața (mp)	Tarla	Parcelă	Nr. topo	Observații / Referințe
1	curți constructii	DA	1.807	12	377, 381	-	

Date referitoare la construcții

Crt	Număr	Destinație construcție	Supraf. (mp)	Situație juridică	Observații / Referințe
A1.1	20238-C1	construcții anexa	304	Cu acte	Nr. niveluri:2; S. construita la sol:304 mp; S. construita desfasurata:654 mp; C1-magazin-compusa din parter si etaj- Sutot=654 mp
A1.2	20238-C2	construcții anexa	52	Cu acte	Nr. niveluri:1; S. construita la sol:52 mp; C2-brutarie
A1.3		construcții anexa	149	Cu acte	Nr. niveluri:1; S. construita la sol:149 mp; S. construita desfasurata:149 mp; ANEXA (P)

Lungime Segmente

1) Valorile lungimilor segmentelor sunt obținute din proiecție în plan.

Punct început	X / Y	Punct sfârșit	X / Y	Lungime segment (** (m))
1	549.982,93 404.319,601	2	549.985,053 404.314,955	5.108

Punct început	X / Y	Punct sfârșit	X / Y	Lungime segment (** (m))
2	549.985,053 404.314,955	3	549.993,311 404.298,396	18.504

Punct început	X / Y	Punct sfârșit	X / Y	Lungime segment (** (m)
3	549.993,311 404.298,396	4	550.000,567 404.302,079	8.137
5	550.003,858 404.303,705	6	550.007,453 404.305,583	4.056
7	550.015,739 404.309,301	8	550.016,541 404.309,728	0.909
9	550.018,287 404.310,656	10	550.027,754 404.311,733	9.528
11	550.030,151 404.313,246	12	550.032,011 404.314,529	2.26
13	550.034,327 404.315,301	14	550.035,887 404.316,261	1.832
15	550.037,42 404.317,25	16	550.039,513 404.318,659	2.523
17	550.040,956 404.319,674	18	550.041,754 404.318,582	1.353
19	550.053,644 404.326,715	20	550.038,572 404.348,811	26.747
21	550.035,027 404.352,314	22	550.034,517 404.352,636	0.603
23	550.030,735 404.350,121	24	550.013,347 404.338,234	21.063
25	550.003,034 404.331,441	26	549.996,251 404.326,872	8.178
27	549.992,345 404.325,181	28	549.988,812 404.323,386	3.963
29	549.984,253 404.320,988	1	549.982,93 404.319,601	1.917

Punct început	X / Y	Punct sfârșit	X / Y	Lungime segment (** (m)
4	550.000,567 404.302,079	5	550.003,858 404.303,705	3.671
6	550.007,453 404.305,583	7	550.015,739 404.309,301	9.082
8	550.016,541 404.309,728	9	550.018,287 404.310,656	1.977
10	550.027,754 404.311,733	11	550.030,151 404.313,246	2.835
12	550.032,011 404.314,529	13	550.034,327 404.315,301	2.441
14	550.035,887 404.316,261	15	550.037,42 404.317,25	1.824
16	550.039,513 404.318,659	17	550.040,956 404.319,674	1.764
18	550.041,754 404.318,582	19	550.053,644 404.326,715	14.405
20	550.038,572 404.348,811	21	550.035,027 404.352,314	4.984
22	550.034,517 404.352,636	23	550.030,735 404.350,121	4.542
24	550.013,347 404.338,234	25	550.003,034 404.331,441	12.349
26	549.996,251 404.326,872	27	549.992,345 404.325,181	4.256
28	549.988,812 404.323,386	29	549.984,253 404.320,988	5.151

** Lungimile segmentelor sunt determinate în planul de proiecție Stereo 70 și sunt rotunjite la 1 milimetru.

*** Distanța dintre puncte este formată din segmente cumulate ce sunt mai mici decât valoarea 1 milimetru.

**DATE DESPRE IMOBILUL NR. 2179**

Oficiul de Cadastru și Publicitate Imobiliară PRAHOVA
Biroul de Cadastru și Publicitate Imobiliară Câmpina

A. Partea I. Descrierea imobilului

TEREN Intravilan

Adresa: Loc. Provita De Sus, Jud. Prahova

Nr. Crt	Nr cadastral Nr. topografic	Suprafața* (mp)	Observații / Referințe
A1		2.874	Sector cadastral:17 Teren neimprejmuit;

B. Partea II. Proprietari și acte

Inscrieri privitoare la dreptul de proprietate și alte drepturi reale	Referințe
/	
Act Administrativ nr. HCL 1, din 30/01/2015 emis de COMUNA PROVITA DE SUS;	
B1	A1
Intabulare, drept de PROPRIETATE, dobandit prin Lege, cota actuala 1/1, cota initiala 1/1	
1) COMUNA PROVITA DE SUS, CIF:2845362, DOMENIUL PUBLIC	

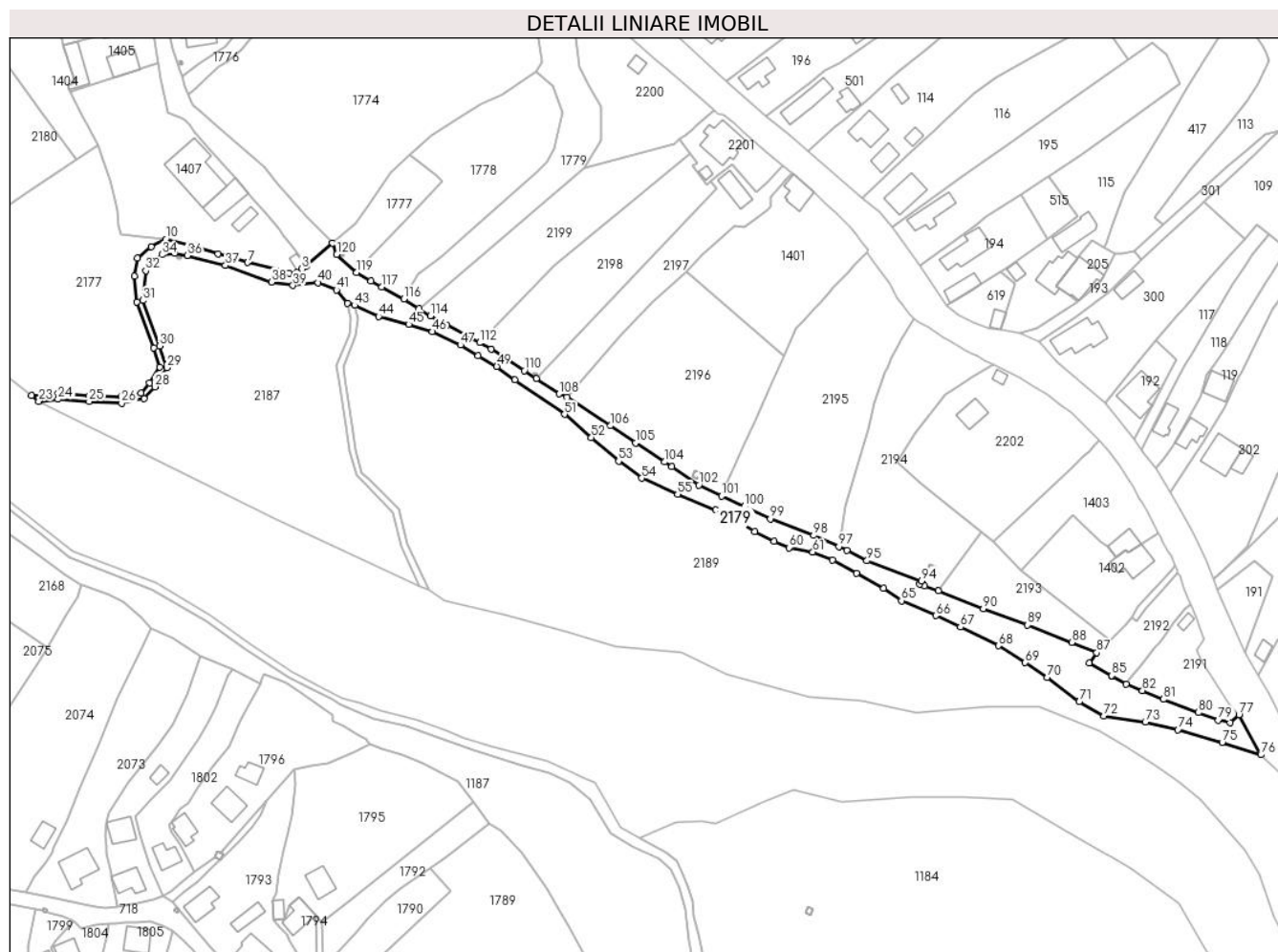
C. Partea III. SARCINI .

Inscrieri privind dezmembramintele dreptului de proprietate, drepturi reale de garanție și sarcini	Referințe
NU SUNT	

Teren

Nr cadastral	Suprafața (mp)*	Observații / Referințe
	2.874	

* Suprafața este determinată în planul de proiecție Stereo 70.



Date referitoare la teren

Crt	Categorie folosință	Intravilan	Suprafața (mp)	Tarla	Parcelă	Nr. topo	Observații / Referințe
1	drum	DA	2.874	28	DS 873	-	

Lungime Segmente

1) Valorile lungimilor segmentelor sunt obținute din proiecție în plan.

Punct început	X / Y	Punct sfârșit	X / Y	Lungime segment
1	550.267,082 404.061,256	2	550.258,72 404.054,077	11.021
2	550.258,72 404.054,077	3	550.257,271 404.053,086	1.755
3	550.257,271 404.053,086	4	550.255,664 404.051,867	2.017
4	550.255,664 404.051,867	5	550.253,161 404.051,739	2.506
5	550.253,161 404.051,739	6	550.250,514 404.052,371	2.721
6	550.250,514 404.052,371	7	550.239,962 404.055,078	10.894
7	550.239,962 404.055,078	8	550.230,545 404.057,838	9.813
8	550.230,545 404.057,838	9	550.221,478 404.060,656	9.495
9	550.221,478 404.060,656	10	550.213,777 404.062,539	7.928
10	550.213,777 404.062,539	11	550.209,137 404.060,11	5.237
11	550.209,137 404.060,11	12	550.204,888 404.056,468	5.596
12	550.204,888 404.056,468	13	550.203,845 404.050,818	5.745
13	550.203,845 404.050,818	14	550.204,563 404.042,545	8.304
14	550.204,563 404.042,545	15	550.209,919 404.027,856	15.635
15	550.209,919 404.027,856	16	550.211,973 404.021,777	6.417
16	550.211,973 404.021,777	17	550.208,715 404.016,665	6.062
17	550.208,715 404.016,665	18	550.205,911 404.013,514	4.218
18	550.205,911 404.013,514	19	550.199,604 404.012,219	6.439

Punct început	X / Y	Punct sfârșit	X / Y	Lungime segment	Punct început	X / Y	Punct sfârșit	X / Y	Lungime segment	Punct început	X / Y	Punct sfârșit	X / Y	Lungime segment
19	550.199,604 404.012,219	20	550.189,5 404.012,741	10.117	20	550.189,5 404.012,741	21	550.179,443 404.013,477	10.084	21	550.179,443 404.013,477	22	550.170,987 404.012,643	8.497
22	550.170,987 404.012,643	23	550.173,287 404.010,86	2.91	23	550.173,287 404.010,86	24	550.179,468 404.011,469	6.211	24	550.179,468 404.011,469	25	550.189,375 404.010,745	9.933
25	550.189,375 404.010,745	26	550.199,756 404.010,208	10.395	26	550.199,756 404.010,208	27	550.206,964 404.011,688	7.358	27	550.206,964 404.011,688	28	550.210,315 404.015,455	5.042
28	550.210,315 404.015,455	29	550.214,175 404.021,51	7.181	29	550.214,175 404.021,51	30	550.211,806 404.028,518	7.398	30	550.211,806 404.028,518	31	550.206,532 404.042,982	15.396
31	550.206,532 404.042,982	32	550.207,475 404.052,482	9.547	32	550.207,475 404.052,482	33	550.209,331 404.055,422	3.477	33	550.209,331 404.055,422	34	550.212,679 404.057,592	3.99
34	550.212,679 404.057,592	35	550.216,636 404.058,109	3.991	35	550.216,636 404.058,109	36	550.220,737 404.057,307	4.179	36	550.220,737 404.057,307	37	550.232,875 404.054,147	12.543
37	550.232,875 404.054,147	38	550.247,555 404.048,901	15.589	38	550.247,555 404.048,901	39	550.254,424 404.047,757	6.964	39	550.254,424 404.047,757	40	550.262,483 404.048,672	8.111
40	550.262,483 404.048,672	41	550.268,299 404.046,338	6.267	41	550.268,299 404.046,338	42	550.271,733 404.042,083	5.468	42	550.271,733 404.042,083	43	550.274,108 404.041,468	2.453
43	550.274,108 404.041,468	44	550.281,725 404.037,902	8.41	44	550.281,725 404.037,902	45	550.291,365 404.035,348	9.973	45	550.291,365 404.035,348	46	550.298,876 404.033,062	7.851
46	550.298,876 404.033,062	47	550.307,917 404.028,787	10.001	47	550.307,917 404.028,787	48	550.313,55 404.025,299	6.625	48	550.313,55 404.025,299	49	550.319,507 404.022,008	6.806
49	550.319,507 404.022,008	50	550.325,221 404.017,618	7.206	50	550.325,221 404.017,618	51	550.341,107 404.006,644	19.308	51	550.341,107 404.006,644	52	550.349,647 403.999,29	11.27
52	550.349,647 403.999,29	53	550.358,371 403.991,779	11.512	53	550.358,371 403.991,779	54	550.365,718 403.986,288	9.172	54	550.365,718 403.986,288	55	550.377,195 403.981,174	12.565
55	550.377,195 403.981,174	56	550.389,282 403.976,26	13.048	56	550.389,282 403.976,26	57	550.395,292 403.973,542	6.596	57	550.395,292 403.973,542	58	550.401,762 403.969,23	7.775
58	550.401,762 403.969,23	59	550.407,973 403.966,11	6.951	59	550.407,973 403.966,11	60	550.412,735 403.964,133	5.156	60	550.412,735 403.964,133	61	550.420,373 403.962,742	7.764
61	550.420,373 403.962,742	62	550.426,652 403.960,198	6.775	62	550.426,652 403.960,198	63	550.434,3 403.955,983	8.733	63	550.434,3 403.955,983	64	550.442,954 403.951,213	9.882
64	550.442,954 403.951,213	65	550.448,671 403.947,25	6.956	65	550.448,671 403.947,25	66	550.459,635 403.942,501	11.948	66	550.459,635 403.942,501	67	550.467,452 403.938,862	8.623
67	550.467,452 403.938,862	68	550.479,542 403.932,918	13.472	68	550.479,542 403.932,918	69	550.488,164 403.927,492	10.187	69	550.488,164 403.927,492	70	550.495,136 403.922,797	8.405
70	550.495,136 403.922,797	71	550.505,399 403.915,039	12.865	71	550.505,399 403.915,039	72	550.513,336 403.910,474	9.156	72	550.513,336 403.910,474	73	550.526,473 403.908,532	13.28
73	550.526,473 403.908,532	74	550.536,93 403.906,138	10.728	74	550.536,93 403.906,138	75	550.551,041 403.902,068	14.686	75	550.551,041 403.902,068	76	550.563,375 403.898,099	12.957
76	550.563,375 403.898,099	77	550.556,404 403.910,919	14.593	77	550.556,404 403.910,919	78	550.553,601 403.908,385	3.779	78	550.553,601 403.908,385	79	550.549,811 403.909,104	3.858
79	550.549,811 403.909,104	80	550.543,477 403.911,549	6.79	80	550.543,477 403.911,549	81	550.532,269 403.915,802	11.988	81	550.532,269 403.915,802	82	550.525,57 403.918,601	7.26
82	550.525,57 403.918,601	83	550.520,431 403.920,659	5.536	83	550.520,431 403.920,659	84	550.516,014 403.923,231	5.111	84	550.516,014 403.923,231	85	550.515,824 403.923,342	0.22
85	550.515,824 403.923,342	86	550.508,602 403.927,395	8.282	86	550.508,602 403.927,395	87	550.511,007 403.930,704	4.091	87	550.511,007 403.930,704	88	550.502,987 403.933,947	8.651
88	550.502,987 403.933,947	89	550.488,904 403.939,491	15.135	89	550.488,904 403.939,491	90	550.474,814 403.944,698	15.021	90	550.474,814 403.944,698	91	550.460,356 403.950,352	15.524
91	550.460,356 403.950,352	92	550.456,073 403.952,027	4.599	92	550.456,073 403.952,027	93	550.454,478 403.952,58	1.688	93	550.454,478 403.952,58	94	550.455,021 403.953,569	1.128
94	550.455,021 403.953,569	95	550.437,642 403.959,995	18.529	95	550.437,642 403.959,995	96	550.431,259 403.963,223	7.153	96	550.431,259 403.963,223	97	550.428,702 403.964,564	2.887
97	550.428,702 403.964,564	98	550.420,665 403.968,067	8.767	98	550.420,665 403.968,067	99	550.406,783 403.973,376	14.863	99	550.406,783 403.973,376	100	550.398,503 403.977,306	9.165
100	550.398,503 403.977,306	101	550.391,228 403.980,585	7.98	101	550.391,228 403.980,585	102	550.383,952 403.984,128	8.093	102	550.383,952 403.984,128	103	550.375,394 403.989,956	10.354
103	550.375,394 403.989,956	104	550.373,083 403.991,5	2.779	104	550.373,083 403.991,5	105	550.363,768 403.997,568	11.117	105	550.363,768 403.997,568	106	550.355,728 404.003,048	9.73
106	550.355,728 404.003,048	107	550.341,846 404.012,137	16.593	107	550.341,846 404.012,137	108	550.339,365 404.013,198	2.698	108	550.339,365 404.013,198	109	550.332,098 404.018,066	8.747
109	550.332,098 404.018,066	110	550.328,247 404.020,646	4.635	110	550.328,247 404.020,646	111	550.317,728 404.027,52	12.566	111	550.317,728 404.027,52	112	550.314,011 404.029,514	4.218
112	550.314,011 404.029,514	113	550.303,532 404.035,136	11.892	113	550.303,532 404.035,136	114	550.298,33 404.038,089	5.982	114	550.298,33 404.038,089	115	550.294,683 404.040,377	4.305
115	550.294,683 404.040,377	116	550.289,81 404.043,438	5.755	116	550.289,81 404.043,438	117	550.282,772 404.047,271	8.014	117	550.282,772 404.047,271	118	550.279,326 404.049,161	3.93

Punct început	X / Y	Punct sfârşit	X / Y	Lungime segment	Punct început	X / Y	Punct sfârşit	X / Y	Lungime segment	Punct început	X / Y	Punct sfârşit	X / Y	Lungime segment
118	550.279,326 404.049,161	119	550.274,659 404.051,892	5.407	119	550.274,659 404.051,892	120	550.268,425 404.057,714	8.53	120	550.268,425 404.057,714	1	550.267,082 404.061,256	3.788

** Lungimile segmentelor sunt determinate în planul de proiecție Stereo 70 și sunt rotunjite la 1 milimetru.

*** Distanța dintre puncte este formată din segmente cumulate ce sunt mai mici decât valoarea 1 milimetru.

**DATE DESPRE IMOBILUL NR. 2180**

Oficiul de Cadastru și Publicitate Imobiliară PRAHOVA
Biroul de Cadastru și Publicitate Imobiliară Câmpina

A. Partea I. Descrierea imobilului

TEREN Intravilan

Adresa: Loc. Provita De Sus, Jud. Prahova

Nr. Crt	Nr cadastral Nr. topografic	Suprafața* (mp)	Observații / Referințe
A1	21433	Din acte: 11.622 Masurata: 11.578	Sector cadastral:17 Teren imprejmuit;

B. Partea II. Proprietari și acte

Inscrieri privitoare la dreptul de proprietate și alte drepturi reale		Referințe
33104 / 07/07/2023		
Act Notarial nr. 1742, din 05/07/2023 emis de N.P. VASILE SAVULESCU;		
B1	Se infiinteaza cartea funciara 21433 a imobilului cu numarul cadastral 21433 / UAT Provita de Sus, rezultat din dezmembrarea imobilului cu numarul cadastral 20402 in scris in cartea funciara 20402;	A1
Act Administrativ nr. 35, din 22/10/2007 emis de Consiliul Local al comunei Provita de Sus;		
B2	Intabulare, drept de PROPRIETATE, dobandit prin Lege, cota actuala 1/1, cota initiala 1/1 1) COMUNA PROVITA DE SUS , CIF:2845362, domeniul public <i>OBSERVATII: pozitie transcrisa din CF 20402/Provita de Sus, in scrisa prin incheierea nr. 24726 din 27/11/2008;</i>	A1
Act Administrativ nr. 20, din 19/05/2015 emis de CONSILIUL LOCAL COMUNA PROVITA DE SUS;		
B3	se noteaza trecerea imobilului din domeniul privat al comunei Provita de Sus in domeniul public al comunei Provita de Sus <i>OBSERVATII: pozitie transcrisa din CF 20402/Provita de Sus, in scrisa prin incheierea nr. 10778 din 09/02/2023;</i>	A1

C. Partea III. SARCINI .

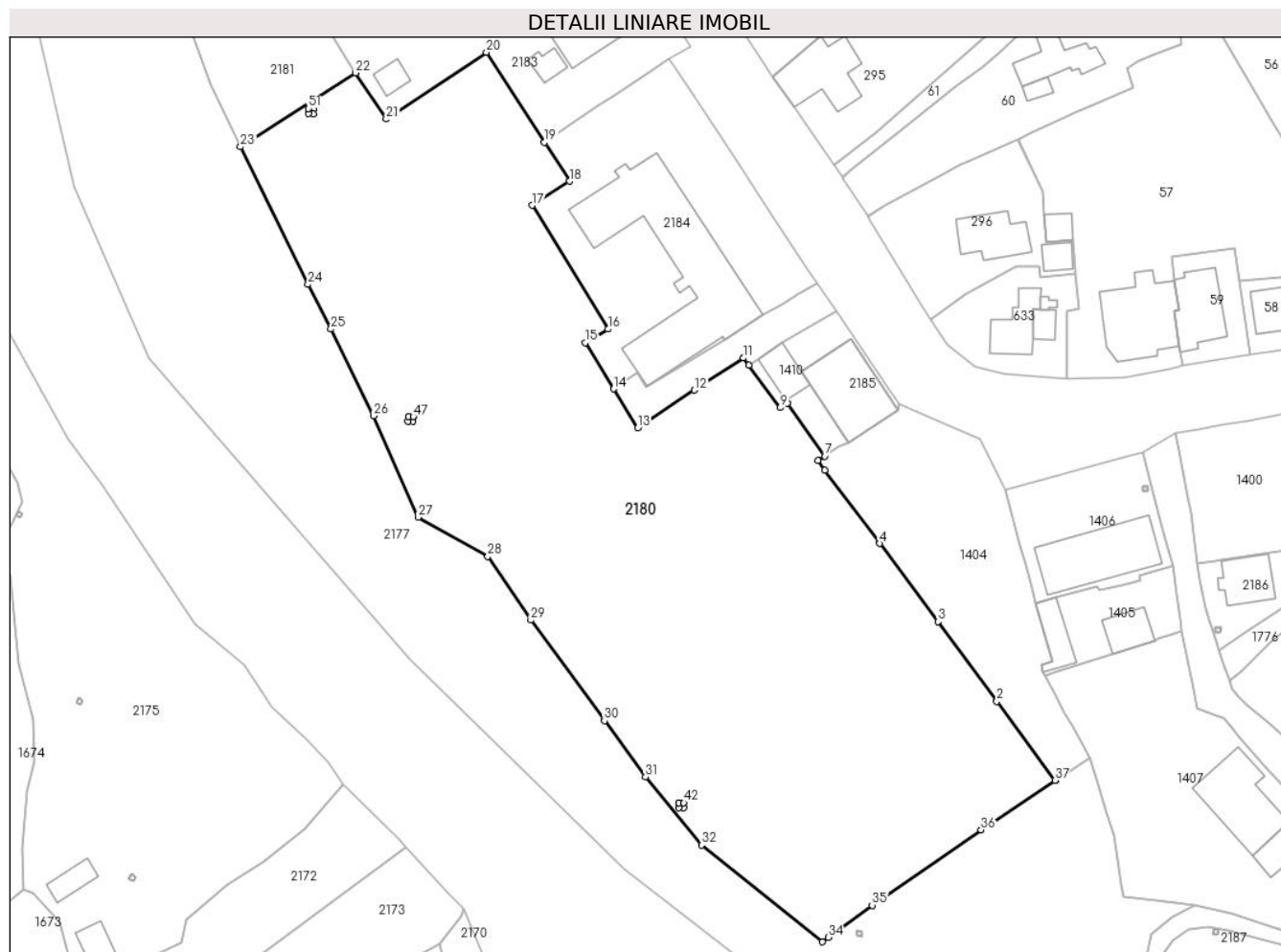
Inscrieri privind dezmembramintele dreptului de proprietate, drepturi reale de garanție și sarcini	Referințe
NU SUNT	

Anexa Nr. 1 La Partea I

Teren

Nr cadastral	Suprafața (mp)*	Observații / Referințe
21433	Din acte: 11.622 Masurata: 11.578	

* Suprafața este determinată în planul de proiecție Stereo 70.



Date referitoare la teren

Crt	Categorie folosință	Intra vilan	Suprafața (mp)	Tarla	Parcelă	Nr. topo	Observații / Referințe
1	curți constructii	DA	6.083	12	385	-	
2	curți constructii	DA	918	12	382	-	
3	pasune	DA	3.151	12	383	-	
4	pasune	DA	879	12	383	-	
5	pasune	DA	547	12	386	-	

Lungime Segmente

1) Valorile lungimilor segmentelor sunt obținute din proiecție în plan.

Punct început	X / Y	Punct sfârșit	X / Y	Lungime segment	Punct început	X / Y	Punct sfârșit	X / Y	Lungime segment	Punct început	X / Y	Punct sfârșit	X / Y	Lungime segment
1	550.185,259 404.088,018	2	550.173,365 404.104,159	20.05	2	550.173,365 404.104,159	3	550.161,335 404.120,485	20.28	3	550.161,335 404.120,485	4	550.149,412 404.136,472	19.943

Punct început	X / Y	Punct sfârșit	X / Y	Lungime segment	Punct început	X / Y	Punct sfârșit	X / Y	Lungime segment	Punct început	X / Y	Punct sfârșit	X / Y	Lungime segment
4	550.149,412 404.136,472	5	550.138,203 404.151,505	18.75 2	5	550.138,203 404.151,505	6	550.136,779 404.153,424	2.39	6	550.136,779 404.153,424	7	550.138,138 404.154,352	1.646
7	550.138,138 404.154,352	8	550.130,473 404.165,112	13.21 1	8	550.130,473 404.165,112	9	550.129,07 404.164,27	1.636	9	550.129,07 404.164,27	10	550.122,638 404.172,926	10.78 4
10	550.122,638 404.172,926	11	550.121,541 404.174,402	1.839	11	550.121,541 404.174,402	12	550.111,511 404.167,839	11.98 6	12	550.111,511 404.167,839	13	550.099,884 404.160,084	13.97 6
13	550.099,884 404.160,084	14	550.094,915 404.168,075	9.41	14	550.094,915 404.168,075	15	550.089,11 404.177,523	11.08 9	15	550.089,11 404.177,523	16	550.093,83 404.180,31	5.481
16	550.093,83 404.180,31	17	550.078,25 404.205,63	29.72 9	17	550.078,25 404.205,63	18	550.085,92 404.210,59	9.134	18	550.085,92 404.210,59	19	550.080,779 404.218,539	9.467
19	550.080,779 404.218,539	20	550.068,887 404.236,946	21.91 4	20	550.068,887 404.236,946	21	550.048,387 404.223,286	24.63 4	21	550.048,387 404.223,286	22	550.042,121 404.232,736	11.33 9
22	550.042,121 404.232,736	23	550.018,565 404.217,631	27.98 3	23	550.018,565 404.217,631	24	550.032,369 404.189,468	31.36 4	24	550.032,369 404.189,468	25	550.037,049 404.180,335	10.26 2
25	550.037,049 404.180,335	26	550.045,807 404.162,586	19.79 2	26	550.045,807 404.162,586	27	550.054,91 404.141,84	22.65 5	27	550.054,91 404.141,84	28	550.069,17 404.133,79	16.37 5
28	550.069,17 404.133,79	29	550.077,98 404.120,8	15.69 6	29	550.077,98 404.120,8	30	550.093,026 404.100,206	25.50 5	30	550.093,026 404.100,206	31	550.101,44 404.088,69	14.26 2
31	550.101,44 404.088,69	32	550.112,9 404.074,75	18.04 6	32	550.112,9 404.074,75	33	550.137,646 404.054,978	31.67 5	33	550.137,646 404.054,978	34	550.138,871 404.055,874	1.518
34	550.138,871 404.055,874	35	550.147,869 404.062,457	11.14 9	35	550.147,869 404.062,457	36	550.170,14 404.077,906	27.10 5	36	550.170,14 404.077,906	37	550.185,259 404.088,018	18.18 9
37	550.185,259 404.088,018	38	550.109,298 404.083,391	76.10 2	38	550.109,298 404.083,391	39	550.109,248 404.082,392	1.0	39	550.109,248 404.082,392	40	550.108,249 404.082,442	1.0
40	550.108,249 404.082,442	41	550.108,299 404.083,441	1.0	41	550.108,299 404.083,441	42	550.109,298 404.083,391	1.0	42	550.109,298 404.083,391	43	550.053,905 404.162,424	96.51 2
43	550.053,905 404.162,424	44	550.053,855 404.161,425	1.0	44	550.053,855 404.161,425	45	550.052,856 404.161,475	1.0	45	550.052,856 404.161,475	46	550.052,906 404.162,473	0.999
46	550.052,906 404.162,473	47	550.053,905 404.162,424	1.0	47	550.053,905 404.162,424	48	550.033,51 404.225,368	66.16 6	48	550.033,51 404.225,368	49	550.033,46 404.224,37	0.999
49	550.033,46 404.224,37	50	550.032,462 404.224,419	0.999	50	550.032,462 404.224,419	51	550.032,511 404.225,418	1.0	51	550.032,511 404.225,418	1	550.033,51 404.225,368	1.0

** Lungimile segmentelor sunt determinate în planul de proiecție Stereo 70 și sunt rotunjite la 1 milimetru.

*** Distanța dintre puncte este formată din segmente cumulate ce sunt mai mici decât valoarea 1 milimetru.

**DATE DESPRE IMOBILUL NR. 2181**

Oficiul de Cadastru și Publicitate Imobiliară PRAHOVA
Biroul de Cadastru și Publicitate Imobiliară Câmpina

A. Partea I. Descrierea imobilului

TEREN Intravilan

Adresa: Loc. Provita De Sus, Jud. Prahova

Nr. Crt	Nr cadastral Nr. topografic	Suprafața* (mp)	Observații / Referințe
A1	21208	Din acte: 3.510 Masurata: 3.504	Sector cadastral:17 Teren neimprejmut;

B. Partea II. Proprietari și acte

Inscrieri privitoare la dreptul de proprietate și alte drepturi reale	Referințe
25607 / 07/11/2017	
Act Notarial nr. 3954, din 02/11/2017 emis de NP Savulescu Vasile;	
B1	Se infiinteaza cartea funciara 21208 a imobilului cu numarul cadastral 21208/Provita de Sus, rezultat din dezmembrarea imobilului cu numarul cadastral 21198 inscris in cartea funciara 21198;
Act Administrativ nr. 13, din 30/08/1999 emis de COMUNA PROVITA DE SUS (act administrativ nr 21 din 23.06.2017, emis de COMUNA PROVITA DE SUS);	
B2	Intabulare, drept de PROPRIETATE, dobandit prin Lege, cota actuala 1/1, cota initiala 1/1
1) COMUNA PROVITA DE SUS, CIF:2845362, domeniul public	
OBSERVATII: pozitie transcrisa din CF 21198/Provita de Sus, inscrisa prin incheierea nr. 14370 din 29/06/2017;	

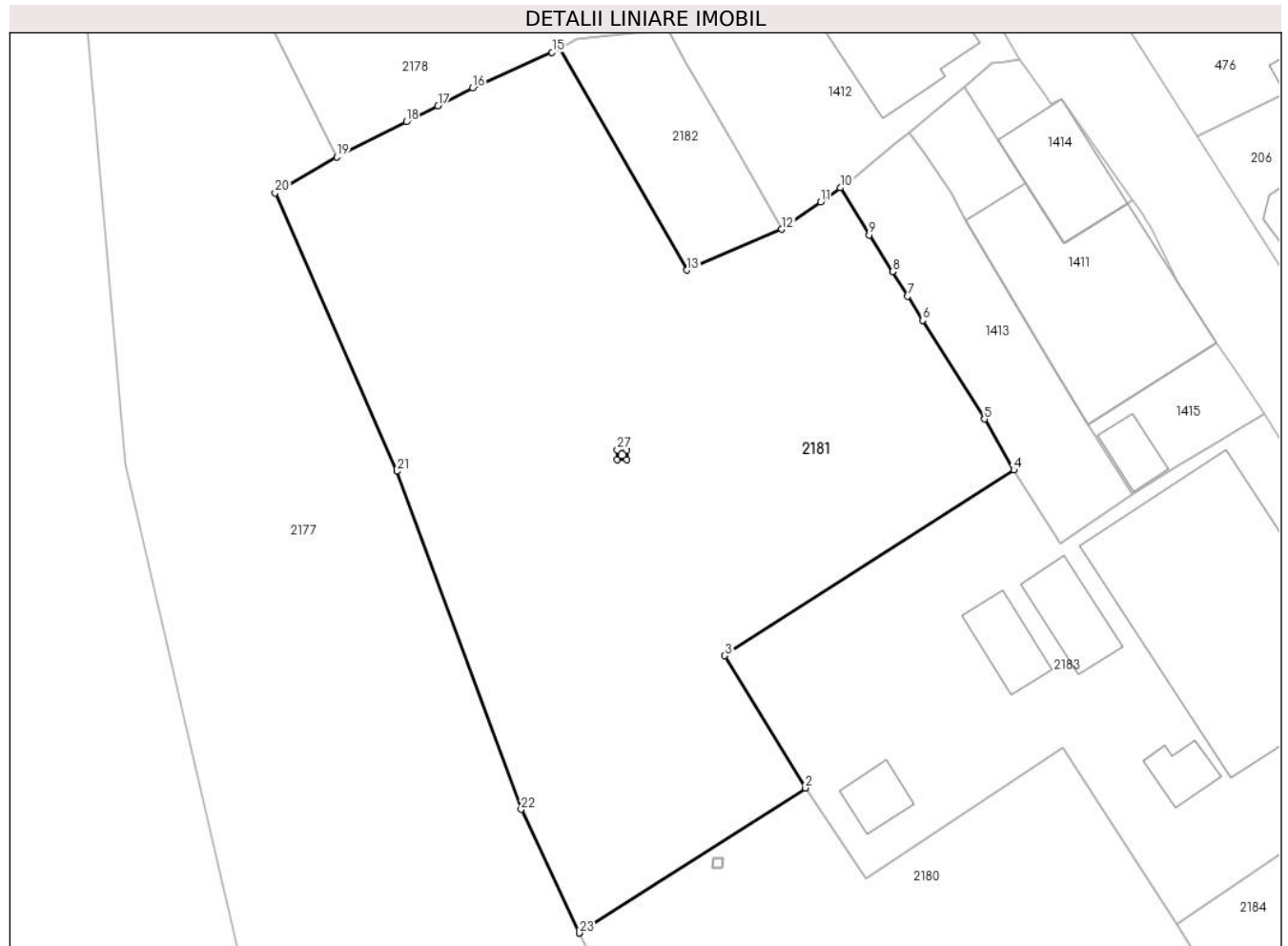
C. Partea III. SARCINI .

Inscrieri privind dezmembramintele dreptului de proprietate, drepturi reale de garanție și sarcini	Referințe
NU SUNT	

Teren

Nr cadastral	Suprafața (mp)*	Observații / Referințe
21208	Din acte: 3.510 Masurata: 3.504	

* Suprafața este determinată în planul de proiecție Stereo 70.



Date referitoare la teren

Crt	Categorie folosință	Intra vilan	Suprafața (mp)	Tarla	Parcelă	Nr. topo	Observații / Referințe
1	livada	DA	3.504	12	381	-	

Lungime Segmente

1) Valorile lungimilor segmentelor sunt obținute din proiecție în plan.

Punct început	X / Y	Punct sfârșit	X / Y	Lungime segment (** (m)
1	550.018,565 404.217,631	2	550.042,121 404.232,736	27.983
3	550.033,736 404.246,505	4	550.063,821 404.265,825	35.754
5	550.060,755 404.271,119	6	550.054,343 404.281,407	12.123
7	550.052,782 404.283,902	8	550.051,172 404.286,459	3.022
9	550.048,755 404.290,28	10	550.045,75 404.295,195	5.761

Punct început	X / Y	Punct sfârșit	X / Y	Lungime segment (** (m)
2	550.042,121 404.232,736	3	550.033,736 404.246,505	16.121
4	550.063,821 404.265,825	5	550.060,755 404.271,119	6.118
6	550.054,343 404.281,407	7	550.052,782 404.283,902	2.943
8	550.051,172 404.286,459	9	550.048,755 404.290,28	4.521
10	550.045,75 404.295,195	11	550.043,703 404.293,715	2.526

Punct început	X / Y	Punct sfârșit	X / Y	Lungime segment (** (m)
11	550.043,703 404.293,715	12	550.039,632 404.290,88	4.961
13	550.029,794 404.286,622	14	550.016,541 404.309,728	26.637
15	550.015,739 404.309,301	16	550.007,453 404.305,583	9.082
17	550.003,858 404.303,705	18	550.000,567 404.302,079	3.671
19	549.993,311 404.298,396	20	549.986,906 404.294,658	7.416
21	549.999,578 404.265,682	22	550.012,525 404.230,494	37.494
23	550.018,565 404.217,631	24	550.023,549 404.267,875	50.491
25	550.023,499 404.266,876	26	550.022,501 404.266,926	0.999
27	550.022,55 404.267,925	1	550.023,549 404.267,875	1.0

Punct început	X / Y	Punct sfârșit	X / Y	Lungime segment (** (m)
12	550.039,632 404.290,88	13	550.029,794 404.286,622	10.72
14	550.016,541 404.309,728	15	550.015,739 404.309,301	0.909
16	550.007,453 404.305,583	17	550.003,858 404.303,705	4.056
18	550.000,567 404.302,079	19	549.993,311 404.298,396	8.137
20	549.986,906 404.294,658	21	549.999,578 404.265,682	31.626
22	550.012,525 404.230,494	23	550.018,565 404.217,631	14.211
24	550.023,549 404.267,875	25	550.023,499 404.266,876	1.0
26	550.022,501 404.266,926	27	550.022,55 404.267,925	1.0

** Lungimile segmentelor sunt determinate în planul de proiecție Stereo 70 și sunt rotunjite la 1 milimetru.

*** Distanța dintre puncte este formată din segmente cumulate ce sunt mai mici decât valoarea 1 milimetru.

**DATE DESPRE IMOBILUL NR. 2182**

Oficiul de Cadastru și Publicitate Imobiliară PRAHOVA
Biroul de Cadastru și Publicitate Imobiliară Câmpina

A. Partea I. Descrierea imobilului

TEREN Intravilan

Adresa: Loc. Provita De Sus, Jud. Prahova

Nr. Crt	Nr cadastral Nr. topografic	Suprafața* (mp)	Observații / Referințe
A1		274	Sector cadastral:17 Teren neimprejmit;

B. Partea II. Proprietari și acte

Inscrieri privitoare la dreptul de proprietate și alte drepturi reale		Referințe
/		
Act Normativ nr. LEGEA 7, din 13/03/1996 emis de PARLAMENTUL ROMANIEI;		
B1	Inscrierea provizorie, drept de PROPRIETATE, dobandit prin Lege, cota actuala 1/1, cota initiala 1/1 1) NEIDENTIFICAT NEIDENTIFICAT	A1
B2	Se noteaza faptul ca imobilul are proprietar neidentificat.	A1

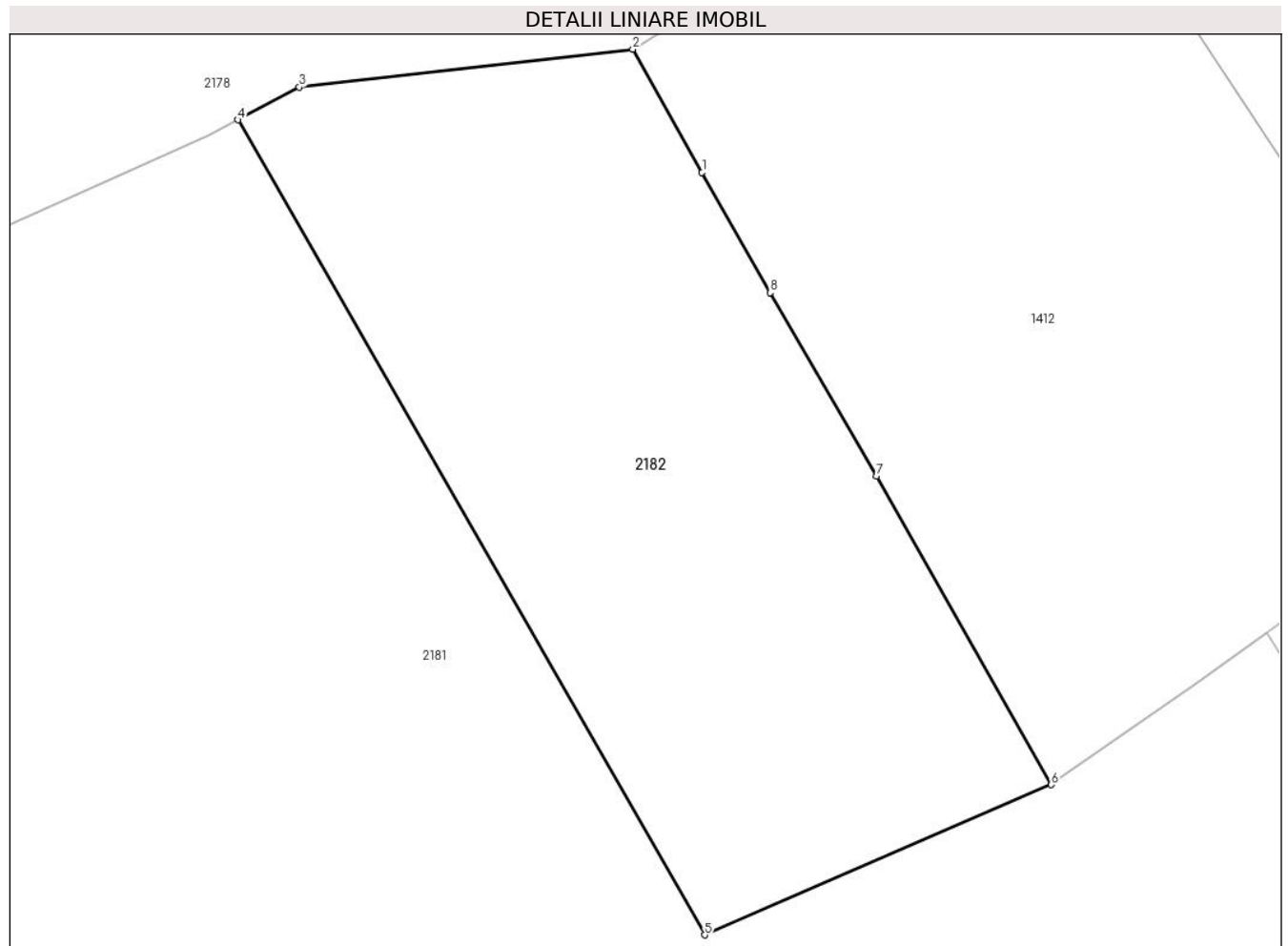
C. Partea III. SARCINI .

Inscrieri privind dezmembramintele dreptului de proprietate, drepturi reale de garanție și sarcini	Referințe
NU SUNT	

Teren

Nr cadastral	Suprafața (mp)*	Observații / Referințe
	274	

* Suprafața este determinată în planul de proiecție Stereo 70.



Date referitoare la teren

Crt	Categorie folosință	Intravilan	Suprafața (mp)	Tarla	Parcelă	Nr. topo	Observații / Referințe
1	livada	DA	274	12	381	-	

Lungime Segmente

1) Valorile lungimilor segmentelor sunt obținute din proiecție în plan.

Punct început	X / Y	Punct sfârșit	X / Y	Lungime segment (** (m)
1	550.029,722 404.308,24	2	550.027,754 404.311,733	4.009
2	550.027,754 404.311,733	3	550.018,287 404.310,656	9.528
3	550.018,287 404.310,656	4	550.016,541 404.309,728	1.977
4	550.016,541 404.309,728	5	550.029,794 404.286,622	26.637
5	550.029,794 404.286,622	6	550.039,632 404.290,88	10.72

Punct început	X / Y	Punct sfârșit	X / Y	Lungime segment (** (m)
6	550.039,632 404.290,88	7	550.034,676 404.299,627	10.053
7	550.034,676 404.299,627	8	550.031,657 404.304,831	6.016
8	550.031,657 404.304,831	1	550.029,722 404.308,24	3.92

** Lungimile segmentelor sunt determinate în planul de proiecție Stereo 70 și sunt rotunjite la 1 milimetru.

*** Distanța dintre puncte este formată din segmente cumulate ce sunt mai mici decât valoarea 1 milimetru.

**DATE DESPRE IMOBILUL NR. 2183**

Oficiul de Cadastru și Publicitate Imobiliară PRAHOVA
Biroul de Cadastru și Publicitate Imobiliară Câmpina

A. Partea I. Descrierea imobilului

TEREN Intravilan

Adresa: Loc. Provita De Sus, Nr. 368, Jud. Prahova

Nr. Crt	Nr cadastral Nr. topografic	Suprafața* (mp)	Observații / Referințe
A1	20681	Din acte: 2.273 Masurata: 2.203	Sector cadastral:17 Teren neimprejmuit;

Construcții

Crt	Nr cadastral Nr. topografic	Adresa	Observații / Referințe
A1.1	20681-C1	Loc. Provita De Sus, Nr. 368, Jud. Prahova	Nr. niveluri:3; S. construita la sol:526 mp; S. construita desfasurata:1261 mp; CAS, Regim de inaltime (S+P+1E), S.c.=609.2mp, S.Subsol=125.6 mp, S.Etaj=525.9 mp, S.c.desf.=1260.7 m; Edificata in anul 1948, Extinsa in anul 2013;
A1.2	20681-C2	Loc. Provita De Sus, Nr. 368, Jud. Prahova	Nr. niveluri:1; S. construita la sol:31 mp; S. construita desfasurata:31 mp; Anexa-vestiar, Regim de inaltime (P), S.c.desf.=31.4 mp;
A1.3	20681-C3	Loc. Provita De Sus, Nr. 368, Jud. Prahova	Nr. niveluri:1; S. construita la sol:31 mp; S. construita desfasurata:31 mp; Anexa, Regim de inaltime (P), S.c. desf.=30.5 mp;
A1.4		Loc. Provita De Sus, Nr. 368, Jud. Prahova	Nr. niveluri:1; S. construita la sol:61 mp;
A1.5		Loc. Provita De Sus, Nr. 368, Jud. Prahova	Nr. niveluri:1; S. construita la sol:49 mp;

B. Partea II. Proprietari și acte

Inscrieri privitoare la dreptul de proprietate și alte drepturi reale	Referințe
19265 / 29/11/2011	
Act Normativ nr. 1359, din 27/12/2011 emis de GUVERNUL ROMANIEI (act administrativ nr. 13/30-08-1999 emis de CONSILIUL LOCAL AL COMUNEI PROVITA DE SUS; act administrativ nr. 31/20-09-2011 emis de CONSILIUL LOCAL AL COMUNEI PROVITA DE SUS;);	
B1	Intabulare, drept de PROPRIETATE, dobandit prin Lege, cota actuala 1/1, cota initiala 1/1 1) COMUNA PROVITA DE SUS - DOMENIU PUBLIC, CIF:9999999999999
	A1, A1.1
35759 / 21/07/2023	
Act Administrativ nr. 4166, din 12/07/2023 emis de PRIMARIA COMUNEI PROVITA DE SUS (CERTIFICAT DE ATESTARE FISCALA ; act administrativ nr 4087 din 10.07.2023, emis de PRIMARIA COMUNEI PROVITA DE SUS; act administrativ nr 4291 din 20.07.2023, emis de PRIMARIA COMUNEI PROVITA DE SUS);	
B2	se repositioneaza imobilul conform documentatiei tehnice avizate, fara modificarea suprafetei
	A1
B3	se actualizeaza informatiile cadastrale in sensul inscrierii extinderii constructiei C1 1) COMUNA PROVITA DE SUS, CIF:2845362, domeniul public
	A1.1
B4	Intabulare, drept de PROPRIETATE, dobandit prin Construire, cota actuala 1/1, cota initiala 1/1 1) COMUNA PROVITA DE SUS, CIF:2845362, domeniul public
	A1.2, A1.3
/	
Act Normativ nr. LEGEA 7, din 13/03/1996 emis de PARLAMENTUL ROMANIEI (Adeverinta 1878 18.03.2024 act administrativ emis de Primaria Provita de Sus);	
B5	Intabulare, drept de PROPRIETATE, dobandit prin Lege, cota actuala 1/1, cota initiala 1/1 1) COMUNA PROVITA DE SUS, CIF:2845362, domeniul public
	A1.4, A1.5

C. Partea III. SARCINI .

Inscrieri privind dezmembramintele dreptului de proprietate, drepturi reale de garanție și sarcini	Referințe
NU SUNT	

Teren

Nr cadastral	Suprafaţa (mp)*	Observații / Referințe
20681	Din acte: 2.273 Masurata: 2.203	

* Suprafața este determinată în planul de proiecție Stereo 70.



Date referitoare la teren

Crt	Categorie folosință	Intra vilan	Suprafața (mp)	Tarla	Parcelă	Nr. topo	Observații / Referințe
1	curți constructii	DA	2.203	12	380, 382	-	

Date referitoare la construcții

Crt	Număr	Destinație construcție	Supraf. (mp)	Situație juridică	Observații / Referințe
A1.1	20681-C1	construcții industriale și edilitare	526	Cu acte	Nr. niveluri:3; S. construita la sol:526 mp; S. construita desfasurata:1261 mp; CAS, Regim de inaltime (S+P+1E), S.c.=609.2mp, S. Subsol=125.6 mp, S.Etaj=525.9 mp, S.c.desf.=1260.7 m; Edificata in anul 1948, Extinsa in anul 2013;
A1.2	20681-C2	construcții anexa	31	Cu acte	Nr. niveluri:1; S. construita la sol:31 mp; S. construita desfasurata:31 mp; Anexa-vestiar, Regim de inaltime (P), S.c.desf.=31.4 mp;
A1.3	20681-C3	construcții anexa	31	Cu acte	Nr. niveluri:1; S. construita la sol:31 mp; S. construita desfasurata:31 mp; Anexa, Regim de inaltime (P), S.c.desf.=30.5 mp;
A1.4		construcții anexa	61	Cu acte	Nr. niveluri:1; S. construita la sol:61 mp;
A1.5		construcții anexa	49	Cu acte	Nr. niveluri:1; S. construita la sol:49 mp;

Lungime Segmente

1) Valorile lungimilor segmentelor sunt obținute din proiecție în plan.

Punct început	X / Y	Punct sfârșit	X / Y	Lungime segment (** (m)
1	550.076,167 404.263,338	2	550.068,658 404.258,182	9.109
2	550.068,658 404.258,182	3	550.063,821 404.265,825	9.045
3	550.063,821 404.265,825	4	550.033,736 404.246,505	35.754
4	550.033,736 404.246,505	5	550.042,121 404.232,736	16.121
5	550.042,121 404.232,736	6	550.048,387 404.223,286	11.339
6	550.048,387 404.223,286	7	550.068,887 404.236,946	24.634
7	550.068,887 404.236,946	8	550.080,779 404.218,539	21.914
8	550.080,779 404.218,539	9	550.091,658 404.225,909	13.14
9	550.091,658 404.225,909	10	550.094,854 404.227,967	3.801
10	550.094,854 404.227,967	11	550.103,017 404.233,325	9.764
11	550.103,017 404.233,325	12	550.106,344 404.235,566	4.011
12	550.106,344 404.235,566	13	550.110,56 404.238,07	4.904
13	550.110,56 404.238,07	14	550.089,879 404.271,655	39.442
14	550.089,879 404.271,655	15	550.086,738 404.269,765	3.666
15	550.086,738 404.269,765	16	550.085,222 404.268,83	1.781
16	550.085,222 404.268,83	17	550.080,495 404.266,016	5.501
17	550.080,495 404.266,016	1	550.076,167 404.263,338	5.09

** Lungimile segmentelor sunt determinate în planul de proiecție Stereo 70 și sunt rotunjite la 1 milimetru.

*** Distanța dintre puncte este formată din segmente cumulate ce sunt mai mici decât valoarea 1 milimetru.

**DATE DESPRE IMOBILUL NR. 2184**

Oficiul de Cadastru și Publicitate Imobiliară PRAHOVA
Biroul de Cadastru și Publicitate Imobiliară Câmpina

A. Partea I. Descrierea imobilului

TEREN Intravilan

Adresa: Loc. Provita De Sus, Nr. 369, Jud. Prahova, Str. Provita de Sus. nr. 369, T12, Cc 382

Nr. Crt	Nr cadastral Nr. topografic	Suprafața* (mp)	Observații / Referințe
A1	21233	Din acte: 2.157 Masurata: 2.161	Sector cadastral:17 Teren imprejmuit;

Construcții

Crt	Nr cadastral Nr. topografic	Adresa	Observații / Referințe
A1.1	21233-C1	Loc. Provita De Sus, Nr. 369, Jud. Prahova, Str. Provita de Sus. nr. 369, T12, Cc 382	Nr. niveluri:1; S. construita la sol:668 mp; Scoala cu clasele I -VIII PROVITA DE SUS(P) din beton si caramida, acoperita cu tabla.

B. Partea II. Proprietari și acte

Inscrieri privitoare la dreptul de proprietate și alte drepturi reale		Referințe
16494 / 19/06/2018		
Act Administrativ nr. 3180, din 13/06/2018 emis de Primaria Comunei Provita de Sus (act administrativ nr 35 din 21.06.2018, emis de Consiliul Local Provita deSus;act normativ nr 13 din 30.08.1999, emis de Consiliul Local Provita deSus;act notarial nr 653 din 14.09.2012, emis de Guvernul Romaniei);		
B1	Intabulare, drept de PROPRIETATE, dobandit prin Lege, cota actuala 1/1, cota initiala 1/1 1) COMUNA PROVITA DE SUS, CIF:2845362, domeniul public	A1, A1.1

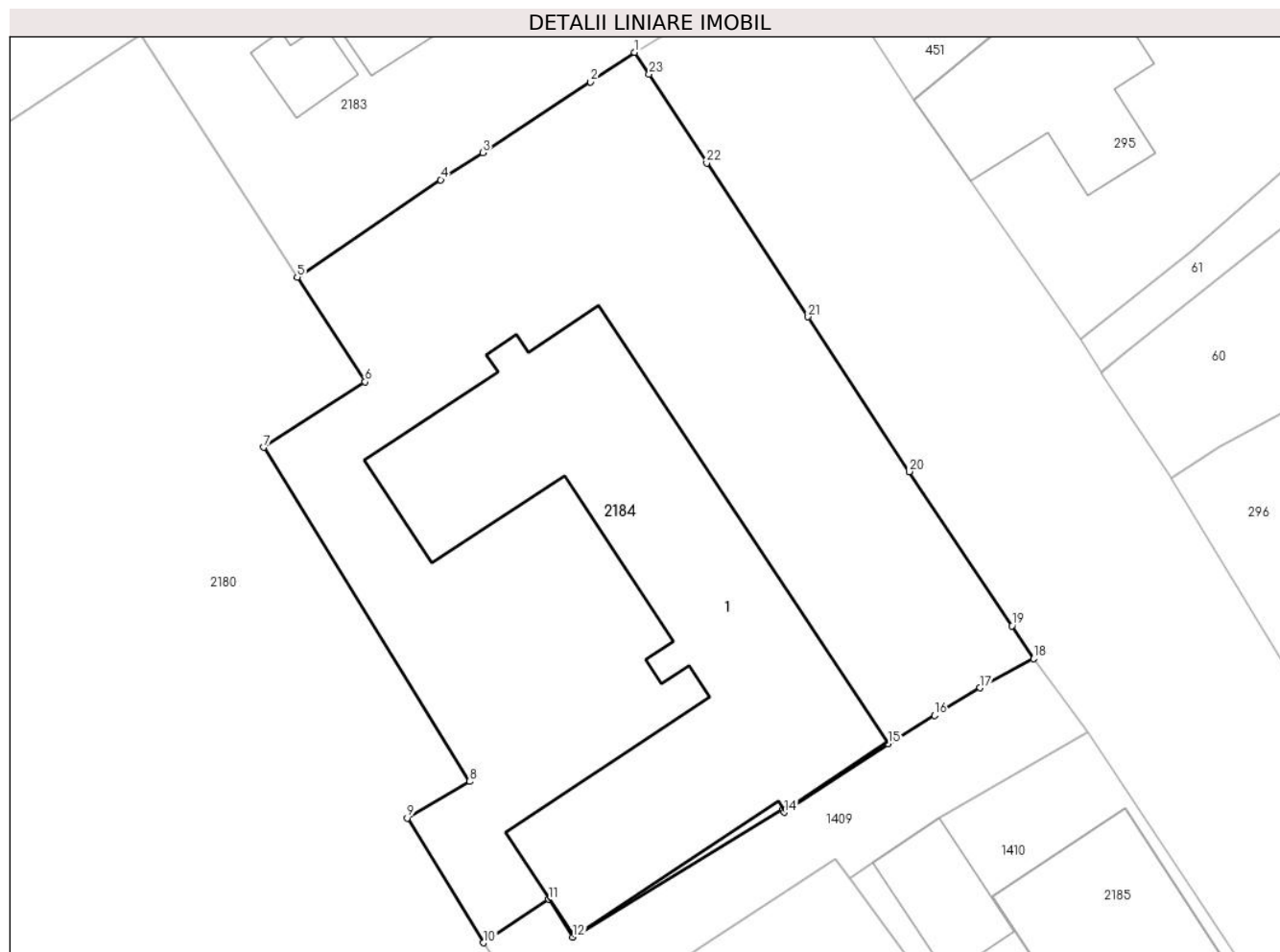
C. Partea III. SARCINI .

Inscrieri privind dezmembramintele dreptului de proprietate, drepturi reale de garanție și sarcini	Referințe
NU SUNT	

Teren

Nr cadastral	Suprafața (mp)*	Observații / Referințe
21233	Din acte: 2.157 Masurata: 2.161	

* Suprafața este determinată în planul de proiecție Stereo 70.



Date referitoare la teren

Crt	Categorie folosință	Intravilan	Suprafața (mp)	Tarla	Parcelă	Nr. topo	Observații / Referințe
1	curți constructii	DA	2.161	12	382	-	

Date referitoare la construcții

Crt	Număr	Destinație construcție	Supraf. (mp)	Situație juridică	Observații / Referințe
A1.1	21233-C1	construcții industriale și edilitare	668	Cu acte	Nr. niveluri:1; S. construita la sol:668 mp; Scoala cu clasele I -VIII PROVITA DE SUS(P) din beton și caramida, acoperita cu tabla.

Lungime Segmente

1) Valorile lungimilor segmentelor sunt obținute din proiecție în plan.

Punct început	X / Y	Punct sfârșit	X / Y	Lungime segment (** (m)
1	550.106,344 404.235,566	2	550.103,017 404.233,325	4.011
3	550.094,854 404.227,967	4	550.091,658 404.225,909	3.801
5	550.080,779 404.218,539	6	550.085,92 404.210,59	9.467

Punct început	X / Y	Punct sfârșit	X / Y	Lungime segment (** (m)
2	550.103,017 404.233,325	3	550.094,854 404.227,967	9.764
4	550.091,658 404.225,909	5	550.080,779 404.218,539	13.14
6	550.085,92 404.210,59	7	550.078,25 404.205,63	9.134

Punct început	X / Y	Punct sfârșit	X / Y	Lungime segment (** (m)
7	550.078,25 404.205,63	8	550.093,83 404.180,31	29.729
9	550.089,11 404.177,523	10	550.094,915 404.168,075	11.089
11	550.099,841 404.171,368	12	550.101,665 404.168,493	3.405
13	550.117,553 404.178,14	14	550.117,705 404.177,961	0.235
15	550.125,596 404.183,159	16	550.129,089 404.185,317	4.106
17	550.132,55 404.187,403	18	550.136,595 404.189,607	4.606
19	550.134,96 404.192,102	20	550.127,189 404.203,79	14.036
21	550.119,509 404.215,521	22	550.111,825 404.227,181	13.964
23	550.107,458 404.233,911	1	550.106,344 404.235,566	1.995

Punct început	X / Y	Punct sfârșit	X / Y	Lungime segment (** (m)
8	550.093,83 404.180,31	9	550.089,11 404.177,523	5.481
10	550.094,915 404.168,075	11	550.099,841 404.171,368	5.925
12	550.101,665 404.168,493	13	550.117,553 404.178,14	18.587
14	550.117,705 404.177,961	15	550.125,596 404.183,159	9.449
16	550.129,089 404.185,317	17	550.132,55 404.187,403	4.041
18	550.136,595 404.189,607	19	550.134,96 404.192,102	2.983
20	550.127,189 404.203,79	21	550.119,509 404.215,521	14.021
22	550.111,825 404.227,181	23	550.107,458 404.233,911	8.023

** Lungimile segmentelor sunt determinate în planul de proiecție Stereo 70 și sunt rotunjite la 1 milimetru.

*** Distanța dintre puncte este formată din segmente cumulate ce sunt mai mici decât valoarea 1 milimetru.

**DATE DESPRE IMOBILUL NR. 2185**

Oficiul de Cadastru și Publicitate Imobiliară PRAHOVA
Biroul de Cadastru și Publicitate Imobiliară Câmpina

A. Partea I. Descrierea imobilului

TEREN Intravilan

Nr. CF vechi:164(e:130)

Nr. cadastral vechi:164

Adresa: Loc. Provita De Sus, Str Principala, Nr. 370, Jud. Prahova

Nr. Crt	Nr cadastral Nr. topografic	Suprafața* (mp)	Observații / Referințe
A1	20057	Din acte: 205 Masurata: 209	Sector cadastral:17 Teren neimprejmuit; Constructia C1 inscrista in CF 20057-C1;

B. Partea II. Proprietari și acte

Inscrieri privitoare la dreptul de proprietate și alte drepturi reale	Referințe
11603 / 16/02/2023	
Act Notarial nr. 358, din 15/02/2023 emis de Ivan Mihaela;	
B4	Intabulare, drept de PROPRIETATEcumparare ca bun propriu, ptr cota de teren de 35,26 mp indiviz din intreg, aferenta ap.4 cu nr cad. 20057-C1-U2, dobandit prin Conventie, cota actuala 35/205, cota initiala 35/205 1) SAVU MIHAIELA-GABRIELA
	A1
2724 / 19/04/2005	
Act Notarial nr. 2219, din 18/04/2005 emis de NP Mihaela Ivan-Savulescu Vasile;	
B5	Intabulare, drept de PROPRIETATEcumparare ca bun propriu, ptr cota de teren de 35,26 mp indiviz din intreg, aferenta ap.1 cu nr cad 164/-;-;1, dobandit prin Conventie, cota actuala 35/205, cota initiala 35/205 1) SIMION MARIUS 2) SIMION DANIELA
	A1
/	
Act Normativ nr. legea 7, din 13/03/1996 emis de PARLAMENTUL ROMANIEI;	
B10	Inscrierea provizorie, drept de PROPRIETATE, dobandit prin Lege, cota actuala 135/205, cota initiala 135/205 1) NEIDENTIFICAT NEIDENTIFICAT
	A1

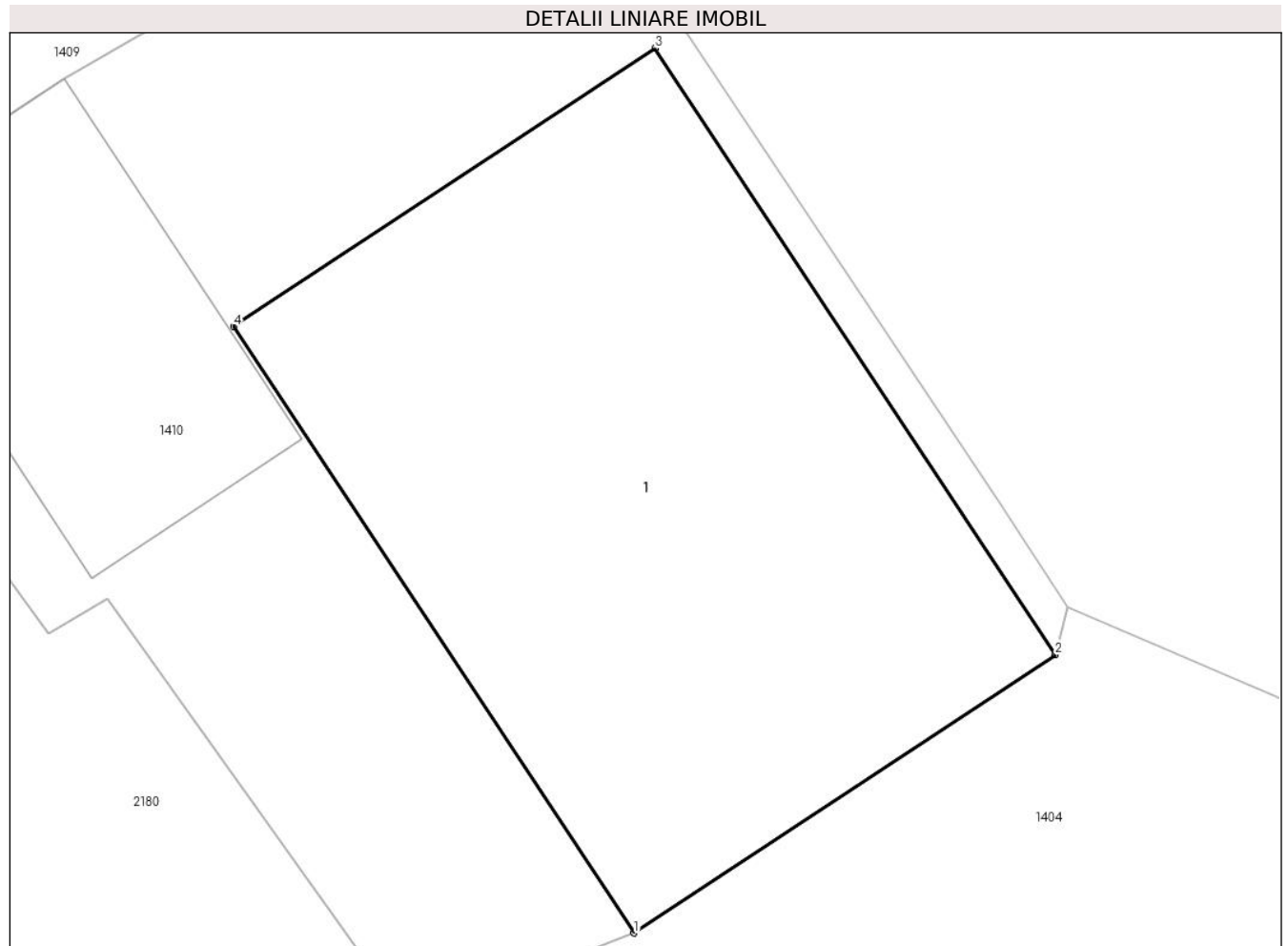
C. Partea III. SARCINI .

Inscrieri privind dezmembramintele dreptului de proprietate, drepturi reale de garanție și sarcini	Referințe
NU SUNT	

Teren

Nr cadastral	Suprafața (mp)*	Observații / Referințe
20057	Din acte: 205 Masurata: 209	

* Suprafața este determinată în planul de proiecție Stereo 70.



Date referitoare la teren

Crt	Categorie folosință	Intra vilan	Suprafața (mp)	Tarla	Parcelă	Nr. topo	Observații / Referințe
1	curți constructii	DA	209	12	384	-	

Lungime Segmente

1) Valorile lungimilor segmentelor sunt obținute din proiecție în plan.

Punct început	X / Y	Punct sfârșit	X / Y	Lungime segment (** (m)
1	550.143,019 404.157,14	2	550.153,062 404.163,774	12.036
2	550.153,062 404.163,774	3	550.143,514 404.178,23	17.325
3	550.143,514 404.178,23	4	550.133,471 404.171,596	12.036
4	550.133,471 404.171,596	1	550.143,019 404.157,14	17.325

**** Lungimile segmentelor sunt determinate în planul de proiecție Stereo 70 și sunt rotunjite la 1 milimetru.**

***** Distanța dintre puncte este formată din segmente cumulate ce sunt mai mici decât valoarea 1 milimetru.**

**DATE DESPRE IMOBILUL NR. 2186**

Oficiul de Cadastru și Publicitate Imobiliară PRAHOVA
Biroul de Cadastru și Publicitate Imobiliară Câmpina

A. Partea I. Descrierea imobilului

TEREN Intravilan

Nr. CF vechi:257
Nr. cadastral vechi:353

Adresa: Loc. Provita De Sus, Nr. 375, Jud. Prahova

Nr. Crt	Nr cadastral Nr. topografic	Suprafața* (mp)	Observații / Referințe
A1	21046	Din acte: 261 Masurata: 306	Sector cadastral:17 Teren imprejmuit;

Construcții

Crt	Nr cadastral Nr. topografic	Adresa	Observații / Referințe
A1.1		Loc. Provita De Sus, Nr. 375, Jud. Prahova	Nr. niveluri:1; S. construita la sol:95 mp;
A1.2		Loc. Provita De Sus, Nr. 375, Jud. Prahova	Nr. niveluri:1; S. construita la sol:5 mp;

B. Partea II. Proprietari și acte

Inscrieri privitoare la dreptul de proprietate și alte drepturi reale		Referințe
5605 / 04/08/2005		
Act Notarial nr. 2715, din 03/08/2005 emis de NP Pop Mihaela Cristina si Mihai Pop;		
B1	Intabulare, drept de PROPRIETATE cumparare ca bun comun, dobandit prin Conventie, cota actuala 1/1, cota initiala 1/1 1) BURLACU ION-BOGDAN 2) BURLACU ELENA-ROXANA <i>OBSERVATII: (provenita din conversia CF 257)</i>	A1
/		
Act Normativ nr. legea 7, din 13/03/1996 emis de PARLAMENTUL ROMANIEI (Adeverinta 1878/ 18.03.2024 act administrativ emis de Primaria Provita de Sus);		
B2	Intabulare, drept de PROPRIETATE, dobandit prin Lege, cota actuala 1/1, cota initiala 1/1 1) BURLACU ION-BOGDAN 2) BURLACU ELENA-ROXANA	A1.1, A1.2

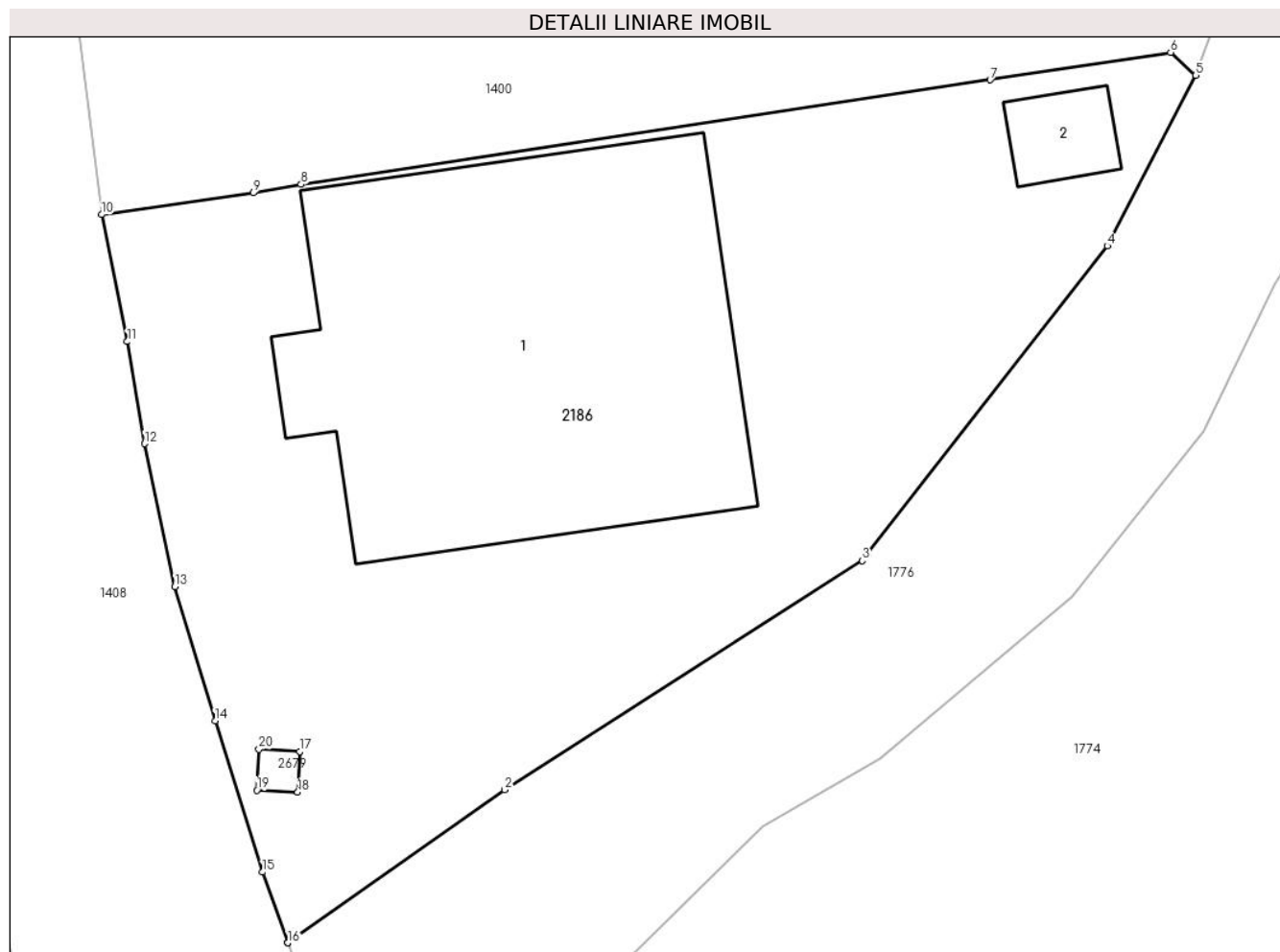
C. Partea III. SARCINI .

Inscrieri privind dezmembramintele dreptului de proprietate, drepturi reale de garanție și sarcini	Referințe
NU SUNT	

Teren

Nr cadastral	Suprafața (mp)*	Observații / Referințe
21046	Din acte: 261 Masurata: 306	

* Suprafața este determinată în planul de proiecție Stereo 70.



Date referitoare la teren

Crt	Categorie folosință	Intra vilan	Suprafața (mp)	Tarla	Parcelă	Nr. topo	Observații / Referințe
1	curți constructii	DA	306	13	392	-	

Date referitoare la construcții

Crt	Număr	Destinație construcție	Supraf. (mp)	Situație juridică	Observații / Referințe
A1.1		construcții de locuințe	95	Cu acte	Nr. niveluri:1; S. construita la sol:95 mp;
A1.2		construcții de locuințe	5	Cu acte	Nr. niveluri:1; S. construita la sol:5 mp;

Lungime Segmente

1) Valorile lungimilor segmentelor sunt obținute din proiecție în plan.

Punct început	X / Y	Punct sfârșit	X / Y	Lungime segment (** (m)
1	550.218,911 404.114,54	2	550.224,208 404.118,284	6.487
2	550.224,208 404.118,284	3	550.232,95 404.123,884	10.382

Punct început	X / Y	Punct sfârşit	X / Y	Lungime segment (** (m)
3	550.232,95 404.123,884	4	550.238,941 404.131,576	9.75
4	550.238,941 404.131,576	5	550.241,108 404.135,746	4.699
5	550.241,108 404.135,746	6	550.240,491 404.136,308	0.835
6	550.240,491 404.136,308	7	550.236,082 404.135,637	4.46
7	550.236,082 404.135,637	8	550.219,232 404.133,081	17.043
8	550.219,232 404.133,081	9	550.218,061 404.132,874	1.189
9	550.218,061 404.132,874	10	550.214,352 404.132,342	3.747
10	550.214,352 404.132,342	11	550.214,982 404.129,237	3.168
11	550.214,982 404.129,237	12	550.215,402 404.126,743	2.529
12	550.215,402 404.126,743	13	550.216,146 404.123,246	3.575
13	550.216,146 404.123,246	14	550.217,129 404.119,964	3.426
14	550.217,129 404.119,964	15	550.218,291 404.116,267	3.875
15	550.218,291 404.116,267	16	550.218,911 404.114,54	1.835
16	550.218,911 404.114,54	17	550.219,199 404.119,218	4.687
17	550.219,199 404.119,218	18	550.219,149 404.118,219	1.0
18	550.219,149 404.118,219	19	550.218,15 404.118,269	1.0
19	550.218,15 404.118,269	20	550.218,2 404.119,268	1.0
20	550.218,2 404.119,268	1	550.219,199 404.119,218	1.0

** Lungimile segmentelor sunt determinate în planul de proiecție Stereo 70 și sunt rotunjite la 1 milimetru.

*** Distanța dintre puncte este formată din segmente cumulate ce sunt mai mici decât valoarea 1 milimetru.

**DATE DESPRE IMOBILUL NR. 2187**

Oficiul de Cadastru și Publicitate Imobiliară PRAHOVA
Biroul de Cadastru și Publicitate Imobiliară Câmpina

A. Partea I. Descrierea imobilului

TEREN Intravilan

Adresa: Loc. Provita De Sus, Jud. Prahova

Nr. Crt	Nr cadastral Nr. topografic	Suprafața* (mp)	Observații / Referințe
A1		5.317	Sector cadastral:17 Teren neimprejmuit;

B. Partea II. Proprietari și acte

Inscrieri privitoare la dreptul de proprietate și alte drepturi reale		Referințe
/		
Act Normativ nr. LEGEA 7, din 13/03/1996 emis de PARLAMENTUL ROMANIEI;		
B1	Inscrierea provizorie, drept de PROPRIETATE, dobandit prin Lege, cota actuala 1/1, cota initiala 1/1 1) NEIDENTIFICAT NEIDENTIFICAT	A1
B2	Se noteaza faptul ca imobilul are proprietar neidentificat.	A1

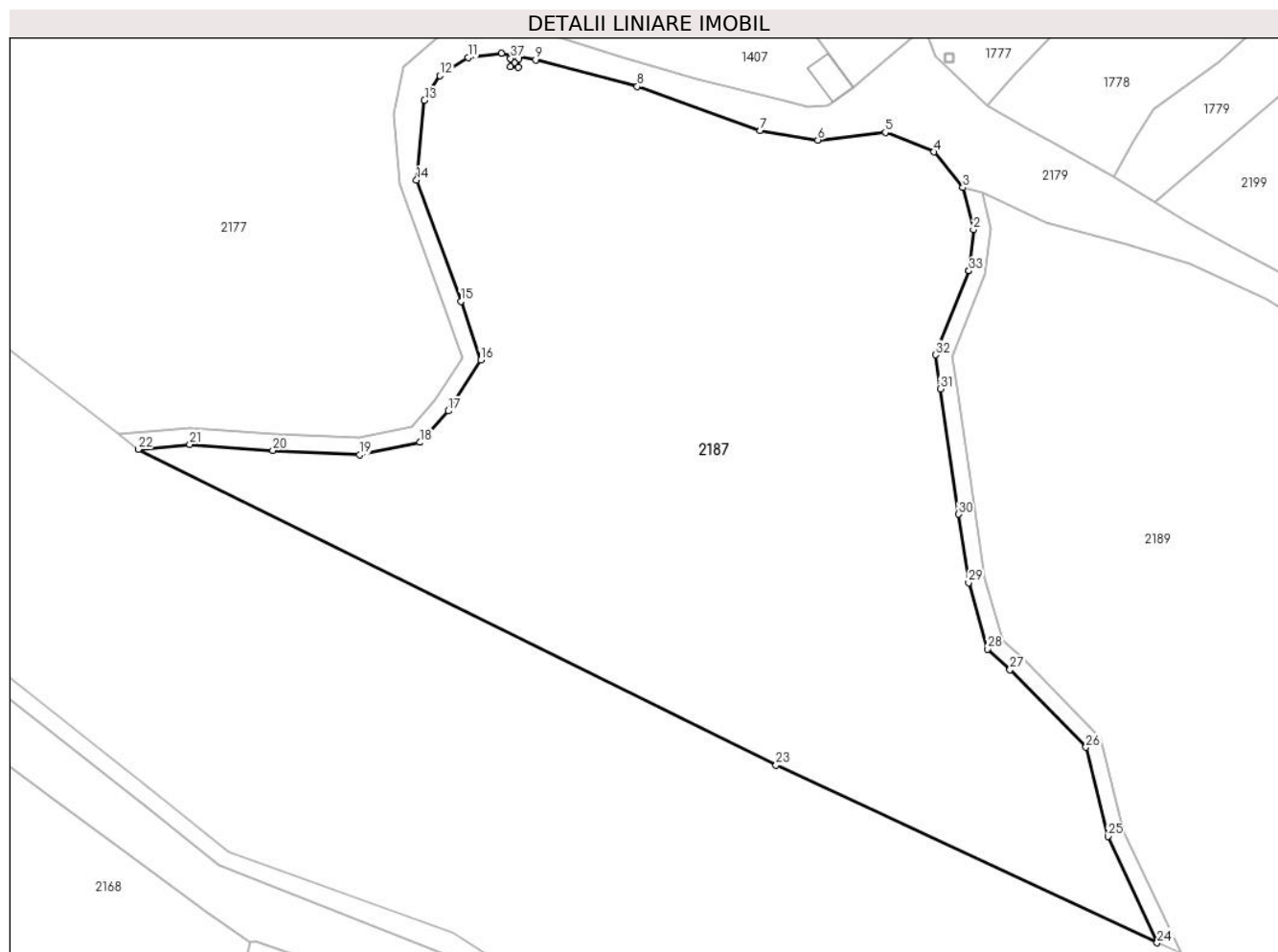
C. Partea III. SARCINI .

Inscrieri privind dezmembramintele dreptului de proprietate, drepturi reale de garanție și sarcini	Referințe
NU SUNT	

Teren

Nr cadastral	Suprafața (mp)*	Observații / Referințe
	5.317	

* Suprafața este determinată în planul de proiecție Stereo 70.



Date referitoare la teren

Crt	Categorie folosință	Intravilan	Suprafața (mp)	Tarla	Parcelă	Nr. topo	Observații / Referințe
1	padure	DA	5.317	28	903	-	

Lungime Segmente

1) Valorile lungimilor segmentelor sunt obținute din proiecție în plan.

Punct început	X / Y	Punct sfârșit	X / Y	Lungime segment (** (m)
1	550.272,448 404.032,154	2	550.272,99 404.037,087	4.963
3	550.271,733 404.042,083	4	550.268,299 404.046,338	5.468
5	550.262,483 404.048,672	6	550.254,424 404.047,757	8.111
7	550.247,555 404.048,901	8	550.232,875 404.054,147	15.589
9	550.220,737 404.057,307	10	550.216,636 404.058,109	4.179

Punct început	X / Y	Punct sfârșit	X / Y	Lungime segment (** (m)
2	550.272,99 404.037,087	3	550.271,733 404.042,083	5.152
4	550.268,299 404.046,338	5	550.262,483 404.048,672	6.267
6	550.254,424 404.047,757	7	550.247,555 404.048,901	6.964
8	550.232,875 404.054,147	9	550.220,737 404.057,307	12.543
10	550.216,636 404.058,109	11	550.212,679 404.057,592	3.991

Punct început	X / Y	Punct sfârșit	X / Y	Lungime segment (** (m)
11	550.212,679 404.057,592	12	550.209,331 404.055,422	3.99
13	550.207,475 404.052,482	14	550.206,532 404.042,982	9.547
15	550.211,806 404.028,518	16	550.214,175 404.021,51	7.398
17	550.210,315 404.015,455	18	550.206,964 404.011,688	5.042
19	550.199,756 404.010,208	20	550.189,375 404.010,745	10.395
21	550.179,468 404.011,469	22	550.173,287 404.010,86	6.211
23	550.249,438 403.973,188	24	550.294,932 403.952,017	50.179
25	550.289,035 403.964,691	26	550.286,411 403.975,342	10.969
27	550.277,341 403.984,566	28	550.274,702 403.987,058	3.63
29	550.272,415 403.994,96	30	550.271,221 404.003,14	8.267
31	550.269,041 404.018,072	32	550.268,447 404.022,139	4.11
33	550.272,448 404.032,154	34	550.218,753 404.057,426	59.345
35	550.218,703 404.056,427	36	550.217,705 404.056,477	0.999
37	550.217,755 404.057,476	1	550.218,753 404.057,426	0.999

Punct început	X / Y	Punct sfârșit	X / Y	Lungime segment (** (m)
12	550.209,331 404.055,422	13	550.207,475 404.052,482	3.477
14	550.206,532 404.042,982	15	550.211,806 404.028,518	15.396
16	550.214,175 404.021,51	17	550.210,315 404.015,455	7.181
18	550.206,964 404.011,688	19	550.199,756 404.010,208	7.358
20	550.189,375 404.010,745	21	550.179,468 404.011,469	9.933
22	550.173,287 404.010,86	23	550.249,438 403.973,188	84.96
24	550.294,932 403.952,017	25	550.289,035 403.964,691	13.979
26	550.286,411 403.975,342	27	550.277,341 403.984,566	12.936
28	550.274,702 403.987,058	29	550.272,415 403.994,96	8.226
30	550.271,221 404.003,14	31	550.269,041 404.018,072	15.09
32	550.268,447 404.022,139	33	550.272,448 404.032,154	10.785
34	550.218,753 404.057,426	35	550.218,703 404.056,427	1.0
36	550.217,705 404.056,477	37	550.217,755 404.057,476	1.0

** Lungimile segmentelor sunt determinate în planul de proiecție Stereo 70 și sunt rotunjite la 1 milimetru.

*** Distanța dintre puncte este formată din segmente cumulate ce sunt mai mici decât valoarea 1 milimetru.

**DATE DESPRE IMOBILUL NR. 2188**

Oficiul de Cadastru și Publicitate Imobiliară PRAHOVA
Biroul de Cadastru și Publicitate Imobiliară Câmpina

A. Partea I. Descrierea imobilului

TEREN Intravilan

Adresa: Loc. Provita De Sus, Jud. Prahova

Nr. Crt	Nr cadastral Nr. topografic	Suprafața* (mp)	Observații / Referințe
A1		197	Sector cadastral:17 Teren neimprejmuit;

B. Partea II. Proprietari și acte

Inscrieri privitoare la dreptul de proprietate și alte drepturi reale		Referințe
/		
Act Normativ nr. LEGEA 7, din 13/03/1996 emis de PARLAMENTUL ROMANIEI;		
B1	Inscrierea provizorie, drept de PROPRIETATE, dobandit prin Lege, cota actuala 1/1, cota initiala 1/1 1) NEIDENTIFICAT NEIDENTIFICAT	A1
B2	Se noteaza faptul ca imobilul are proprietar neidentificat.	A1

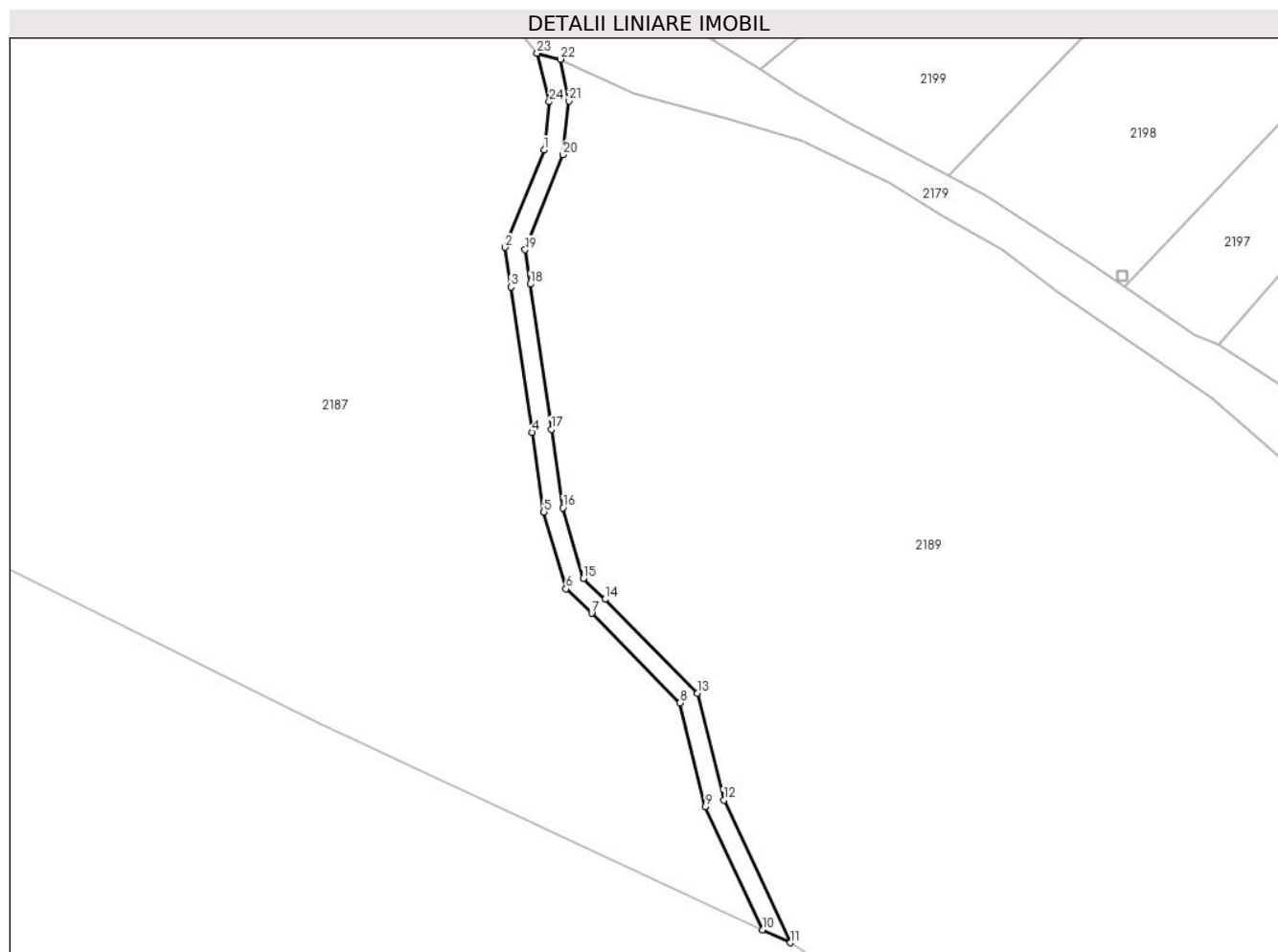
C. Partea III. SARCINI .

Inscrieri privind dezmembramintele dreptului de proprietate, drepturi reale de garanție și sarcini	Referințe
NU SUNT	

Teren

Nr cadastral	Suprafața (mp)*	Observații / Referințe
	197	

* Suprafața este determinată în planul de proiecție Stereo 70.



Date referitoare la teren

Crt	Categorie folosință	Intravilan	Suprafața (mp)	Tarla	Parcelă	Nr. topo	Observații / Referințe
1	drum	DA	197	28	-	-	

Lungime Segmente

1) Valorile lungimilor segmentelor sunt obținute din proiecție în plan.

Punct început	X / Y	Punct sfârșit	X / Y	Lungime segment (** (m)
1	550.272,448 404.032,154	2	550.268,447 404.022,139	10.785
3	550.269,041 404.018,072	4	550.271,221 404.003,14	15.09
5	550.272,415 403.994,96	6	550.274,702 403.987,058	8.226
7	550.277,341 403.984,566	8	550.286,411 403.975,342	12.936
9	550.289,035 403.964,691	10	550.294,932 403.952,017	13.979

Punct început	X / Y	Punct sfârșit	X / Y	Lungime segment (** (m)
2	550.268,447 404.022,139	3	550.269,041 404.018,072	4.11
4	550.271,221 404.003,14	5	550.272,415 403.994,96	8.267
6	550.274,702 403.987,058	7	550.277,341 403.984,566	3.63
8	550.286,411 403.975,342	9	550.289,035 403.964,691	10.969
10	550.294,932 403.952,017	11	550.297,748 403.950,706	3.106

Punct început	X / Y	Punct sfârşit	X / Y	Lungime segment (** (m)
11	550.297,748 403.950,706	12	550.290,93 403.965,358	16.161
13	550.288,222 403.976,353	14	550.278,741 403.985,995	13.522
15	550.276,472 403.988,138	16	550.274,374 403.995,384	7.544
17	550.273,2 404.003,429	18	550.271,02 404.018,361	15.09
19	550.270,504 404.021,896	20	550.274,406 404.031,665	10.519
21	550.275,013 404.037,187	22	550.274,108 404.041,468	4.376
23	550.271,733 404.042,083	24	550.272,99 404.037,087	5.152

Punct început	X / Y	Punct sfârşit	X / Y	Lungime segment (** (m)
12	550.290,93 403.965,358	13	550.288,222 403.976,353	11.324
14	550.278,741 403.985,995	15	550.276,472 403.988,138	3.121
16	550.274,374 403.995,384	17	550.273,2 404.003,429	8.13
18	550.271,02 404.018,361	19	550.270,504 404.021,896	3.572
20	550.274,406 404.031,665	21	550.275,013 404.037,187	5.555
22	550.274,108 404.041,468	23	550.271,733 404.042,083	2.453
24	550.272,99 404.037,087	1	550.272,448 404.032,154	4.963

** Lungimile segmentelor sunt determinate în planul de proiecție Stereo 70 și sunt rotunjite la 1 milimetru.

*** Distanța dintre puncte este formată din segmente cumulate ce sunt mai mici decât valoarea 1 milimetru.

**DATE DESPRE IMOBILUL NR. 2189**

Oficiul de Cadastru și Publicitate Imobiliară PRAHOVA
Biroul de Cadastru și Publicitate Imobiliară Câmpina

A. Partea I. Descrierea imobilului

TEREN Intravilan

Adresa: Loc. Provita De Sus, Jud. Prahova

Nr. Crt	Nr cadastral Nr. topografic	Suprafața* (mp)	Observații / Referințe
A1		21.102	Sector cadastral:17 Teren neimprejmuit;

B. Partea II. Proprietari și acte

Inscrieri privitoare la dreptul de proprietate și alte drepturi reale		Referințe
/		
Act Normativ nr. LEGEA 7, din 13/03/1996 emis de PARLAMENTUL ROMANIEI;		
B1	Inscrierea provizorie, drept de PROPRIETATE, dobandit prin Lege, cota actuala 1/1, cota initiala 1/1 1) NEIDENTIFICAT NEIDENTIFICAT	A1
B2	Se noteaza faptul ca imobilul are proprietar neidentificat.	A1

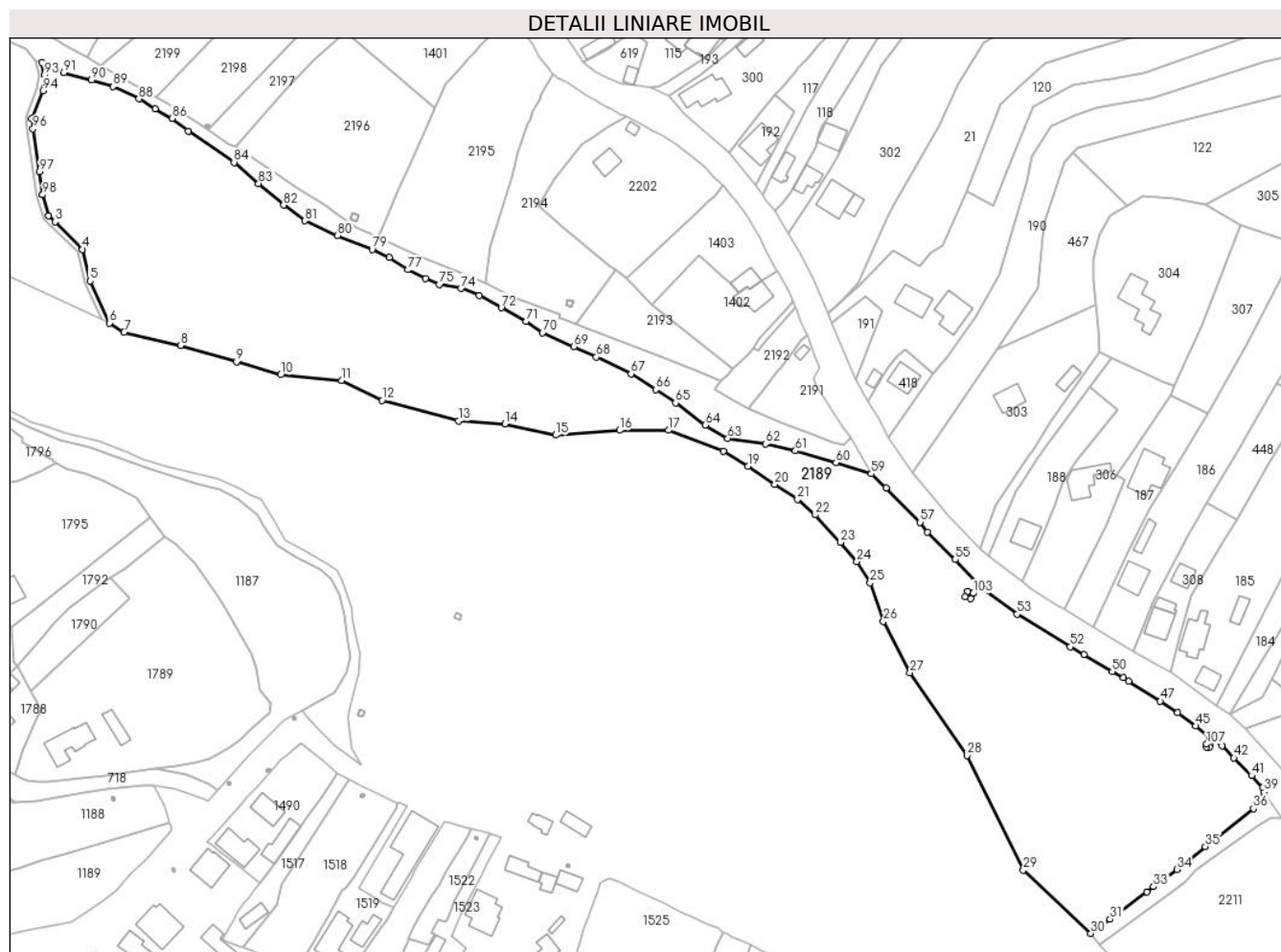
C. Partea III. SARCINI .

Inscrieri privind dezmembramintele dreptului de proprietate, drepturi reale de garanție și sarcini	Referințe
NU SUNT	

Teren

Nr cadastral	Suprafața (mp)*	Observații / Referințe
	21.102	

* Suprafața este determinată în planul de proiecție Stereo 70.



Date referitoare la teren

Crt	Categorie folosință	Intravilan	Suprafața (mp)	Tarla	Parcelă	Nr. topo	Observații / Referințe
1	faneata	DA	9.586	27	866	-	
2	padure	DA	11.516	28	903	-	

Lungime Segmente

1) Valorile lungimilor segmentelor sunt obținute din proiecție în plan.

Punct început	X / Y	Punct sfârșit	X / Y	Lungime segment	Punct început	X / Y	Punct sfârșit	X / Y	Lungime segment	Punct început	X / Y	Punct sfârșit	X / Y	Lungime segment
1	550.274,374 403.995,384	2	550.276,472 403.988,138	7.544	2	550.276,472 403.988,138	3	550.278,741 403.985,995	3.121	3	550.278,741 403.985,995	4	550.288,222 403.976,353	13.522
4	550.288,222 403.976,353	5	550.290,93 403.965,358	11.324	5	550.290,93 403.965,358	6	550.297,748 403.950,706	16.161	6	550.297,748 403.950,706	7	550.302,742 403.947,421	5.978
7	550.302,742 403.947,421	8	550.322,422 403.942,802	20.215	8	550.322,422 403.942,802	9	550.341,991 403.937,139	20.372	9	550.341,991 403.937,139	10	550.357,351 403.932,618	16.012
10	550.357,351 403.932,618	11	550.378,69 403.930,671	21.428	11	550.378,69 403.930,671	12	550.392,729 403.923,768	15.644	12	550.392,729 403.923,768	13	550.419,36 403.916,499	27.605
13	550.419,36 403.916,499	14	550.435,564 403.915,526	16.233	14	550.435,564 403.915,526	15	550.453,362 403.911,633	18.219	15	550.453,362 403.911,633	16	550.475,618 403.913,301	22.318

Punct început	X / Y	Punct sfârșit	X / Y	Lungime segment	Punct început	X / Y	Punct sfârșit	X / Y	Lungime segment	Punct început	X / Y	Punct sfârșit	X / Y	Lungime segment
16	550.475,618 403.913,301	17	550.492,708 403.913,301	17.09	17	550.492,708 403.913,301	18	550.511,782 403.905,916	20.45 4	18	550.511,782 403.905,916	19	550.520,352 403.900,754	10.00 5
19	550.520,352 403.900,754	20	550.529,774 403.894,452	11.33 5	20	550.529,774 403.894,452	21	550.537,693 403.889,154	9.528	21	550.537,693 403.889,154	22	550.543,879 403.883,801	8.181
22	550.543,879 403.883,801	23	550.552,707 403.874,215	13.03 2	23	550.552,707 403.874,215	24	550.558,339 403.867,57	8.711	24	550.558,339 403.867,57	25	550.562,957 403.860,094	8.787
25	550.562,957 403.860,094	26	550.567,629 403.846,715	14.17 1	26	550.567,629 403.846,715	27	550.576,901 403.828,719	20.24 4	27	550.576,901 403.828,719	28	550.596,765 403.799,922	34.98 4
28	550.596,765 403.799,922	29	550.616,411 403.760,025	44.47 2	29	550.616,411 403.760,025	30	550.639,961 403.737,89	32.32	30	550.639,961 403.737,89	31	550.646,676 403.742,812	8.326
31	550.646,676 403.742,812	32	550.659,527 403.752,399	16.03 3	32	550.659,527 403.752,399	33	550.661,892 403.754,163	2.95	33	550.661,892 403.754,163	34	550.670,011 403.760,22	10.12 9
34	550.670,011 403.760,22	35	550.679,864 403.768,224	12.69 4	35	550.679,864 403.768,224	36	550.696,69 403.781,429	21.38 9	36	550.696,69 403.781,429	37	550.699,262 403.783,879	3.552
37	550.699,262 403.783,879	38	550.700,125 403.785,445	1.788	38	550.700,125 403.785,445	39	550.700,301 403.787,29	1.853	39	550.700,301 403.787,29	40	550.699,811 403.788,671	1.465
40	550.699,811 403.788,671	41	550.695,989 403.792,945	5.734	41	550.695,989 403.792,945	42	550.689,883 403.799,084	8.659	42	550.689,883 403.799,084	43	550.685,683 403.803,223	5.897
43	550.685,683 403.803,223	44	550.681,518 403.806,125	5.076	44	550.681,518 403.806,125	45	550.676,505 403.810,208	6.465	45	550.676,505 403.810,208	46	550.670,227 403.814,801	7.779
46	550.670,227 403.814,801	47	550.664,216 403.818,837	7.24	47	550.664,216 403.818,837	48	550.653,22 403.825,827	13.03	48	550.653,22 403.825,827	49	550.651,289 403.827,036	2.278
49	550.651,289 403.827,036	50	550.647,422 403.829,17	4.417	50	550.647,422 403.829,17	51	550.637,518 403.835,128	11.55 8	51	550.637,518 403.835,128	52	550.632,77 403.837,805	5.451
52	550.632,77 403.837,805	53	550.614,225 403.849,193	21.76 2	53	550.614,225 403.849,193	54	550.602,043 403.858,139	15.11 4	54	550.602,043 403.858,139	55	550.592,644 403.868,216	13.78
55	550.592,644 403.868,216	56	550.582,934 403.877,724	13.59	56	550.582,934 403.877,724	57	550.580,436 403.881,198	4.279	57	550.580,436 403.881,198	58	550.568,569 403.893,161	16.85
58	550.568,569 403.893,161	59	550.563,375 403.898,099	7.167	59	550.563,375 403.898,099	60	550.551,041 403.902,068	12.95 7	60	550.551,041 403.902,068	61	550.536,93 403.906,138	14.68 6
61	550.536,93 403.906,138	62	550.526,473 403.908,532	10.72 8	62	550.526,473 403.908,532	63	550.513,336 403.910,474	13.28	63	550.513,336 403.910,474	64	550.505,399 403.915,039	9.156
64	550.505,399 403.915,039	65	550.495,136 403.922,797	12.86 5	65	550.495,136 403.922,797	66	550.488,164 403.927,492	8.405	66	550.488,164 403.927,492	67	550.479,542 403.932,918	10.18 7
67	550.479,542 403.932,918	68	550.467,452 403.938,862	13.47 2	68	550.467,452 403.938,862	69	550.459,635 403.942,501	8.623	69	550.459,635 403.942,501	70	550.448,671 403.947,25	11.94 8
70	550.448,671 403.947,25	71	550.442,954 403.951,213	6.956	71	550.442,954 403.951,213	72	550.434,3 403.955,983	9.882	72	550.434,3 403.955,983	73	550.426,652 403.960,198	8.733
73	550.426,652 403.960,198	74	550.420,373 403.962,742	6.775	74	550.420,373 403.962,742	75	550.412,735 403.964,133	7.764	75	550.412,735 403.964,133	76	550.407,973 403.966,11	5.156
76	550.407,973 403.966,11	77	550.401,762 403.969,23	6.951	77	550.401,762 403.969,23	78	550.395,292 403.973,542	7.775	78	550.395,292 403.973,542	79	550.389,282 403.976,26	6.596
79	550.389,282 403.976,26	80	550.377,195 403.981,174	13.04 8	80	550.377,195 403.981,174	81	550.365,718 403.986,288	12.56 5	81	550.365,718 403.986,288	82	550.358,371 403.991,779	9.172
82	550.358,371 403.991,779	83	550.349,647 403.999,29	11.51 2	83	550.349,647 403.999,29	84	550.341,107 404.006,644	11.27	84	550.341,107 404.006,644	85	550.325,221 404.017,618	19.30 8
85	550.325,221 404.017,618	86	550.319,507 404.022,008	7.206	86	550.319,507 404.022,008	87	550.313,55 404.025,299	6.806	87	550.313,55 404.025,299	88	550.307,917 404.028,787	6.625
88	550.307,917 404.028,787	89	550.298,876 404.033,062	10.00 1	89	550.298,876 404.033,062	90	550.291,365 404.035,348	7.851	90	550.291,365 404.035,348	91	550.281,725 404.037,902	9.973
91	550.281,725 404.037,902	92	550.274,108 404.041,468	8.41	92	550.274,108 404.041,468	93	550.275,013 404.037,187	4.376	93	550.275,013 404.037,187	94	550.274,406 404.031,665	5.555
94	550.274,406 404.031,665	95	550.270,504 404.021,896	10.51 9	95	550.270,504 404.021,896	96	550.271,02 404.018,361	3.572	96	550.271,02 404.018,361	97	550.273,2 404.003,429	15.09
97	550.273,2 404.003,429	98	550.274,374 403.995,384	8.13	98	550.274,374 403.995,384	99	550.598,844 403.856,432	352.9 71	99	550.598,844 403.856,432	100	550.598,078 403.854,584	2.0
100	550.598,078 403.854,584	101	550.596,231 403.855,35	2.0	101	550.596,231 403.855,35	102	550.596,997 403.857,198	2.0	102	550.596,997 403.857,198	103	550.598,844 403.856,432	2.0
103	550.598,844 403.856,432	104	550.681,401 403.803,817	97.89 8	104	550.681,401 403.803,817	105	550.681,351 403.802,818	1.0	105	550.681,351 403.802,818	106	550.680,353 403.802,868	0.999
106	550.680,353 403.802,868	107	550.680,402 403.803,866	0.999	107	550.680,402 403.803,866	1	550.681,401 403.803,817	1.0					

** Lungimile segmentelor sunt determinate în planul de proiecție Stereo 70 și sunt rotunjite la 1 milimetru.

*** Distanța dintre puncte este formată din segmente cumulate ce sunt mai mici decât valoarea 1 milimetru.

**DATE DESPRE IMOBILUL NR. 2190**

Oficiul de Cadastru și Publicitate Imobiliară PRAHOVA
Biroul de Cadastru și Publicitate Imobiliară Câmpina

A. Partea I. Descrierea imobilului

TEREN Intravilan

Adresa: Loc. Provita De Sus, Jud. Prahova

Nr. Crt	Nr cadastral Nr. topografic	Suprafața* (mp)	Observații / Referințe
A1		600	Sector cadastral:24 Teren neimprejmuit;

B. Partea II. Proprietari și acte

Inscrieri privitoare la dreptul de proprietate și alte drepturi reale		Referințe
/		
Act Notarial nr. 327, din 15/09/2016 emis de SPN SAVULESCU VASILE - IVAN MIHAELA;		
B1	Intabulare, drept de PROPRIETATE, dobandit prin Succesiune, cota actuala 1/4, cota initiala 1/1 1) OPRIȘOR FILOFTEIA	A1
B2	Intabulare, drept de PROPRIETATE, dobandit prin Succesiune, cota actuala 3/4, cota initiala 1/1 1) DUIA NICOLETA-DANIELA	A1

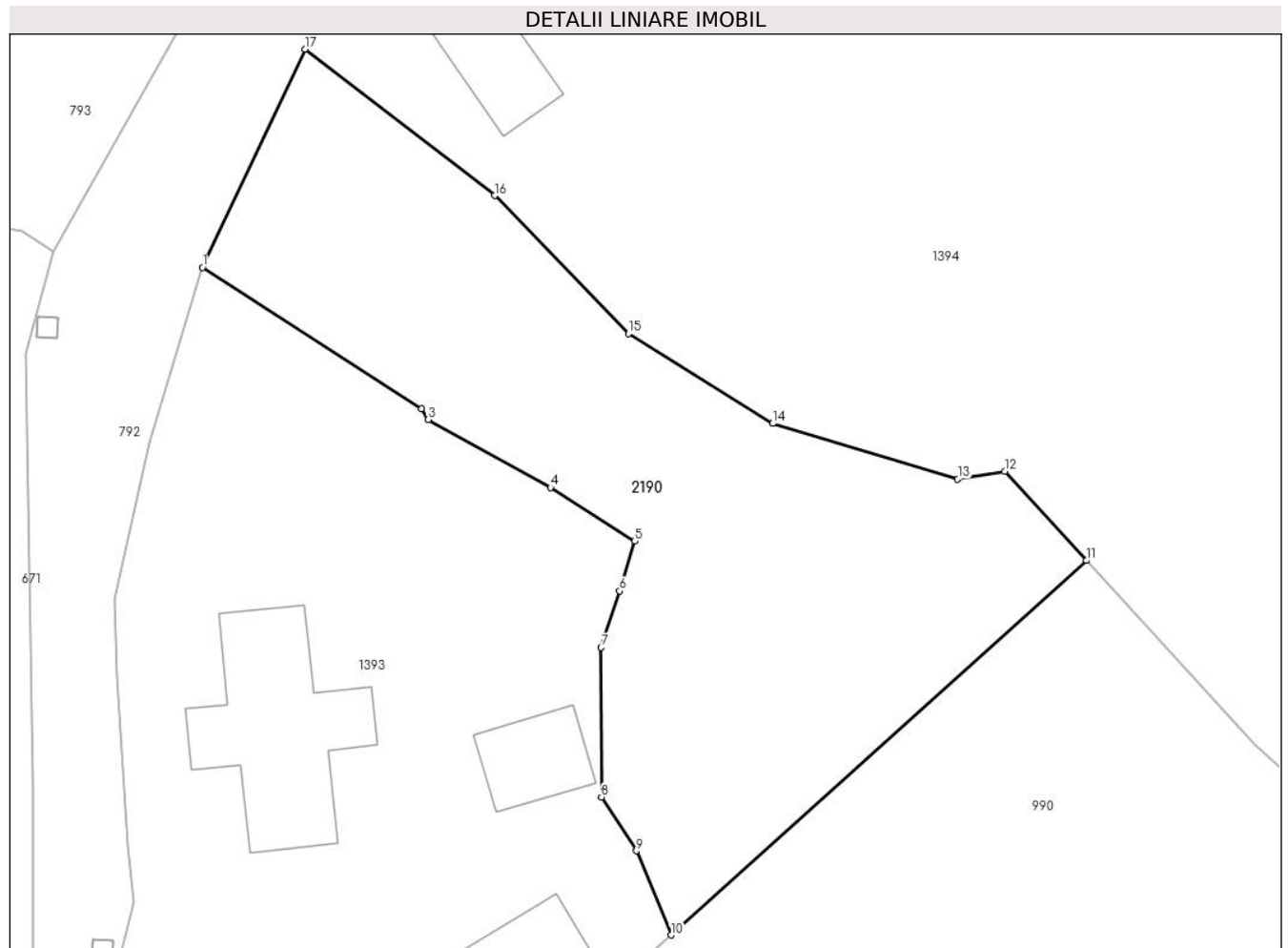
C. Partea III. SARCINI .

Inscrieri privind dezmembramintele dreptului de proprietate, drepturi reale de garanție și sarcini	Referințe
NU SUNT	

Teren

Nr cadastral	Suprafața (mp)*	Observații / Referințe
	600	

* Suprafața este determinată în planul de proiecție Stereo 70.



Date referitoare la teren

Crt	Categorie folosință	Intravilan	Suprafața (mp)	Tarla	Parcelă	Nr. topo	Observații / Referințe
1	faneata	DA	600	12	1171, 1172, 1173,	-	

Lungime Segmente

1) Valorile lungimilor segmentelor sunt obținute din proiecție în plan.

Punct început	X / Y	Punct sfârșit	X / Y	Lungime segment (** (m)
1	550.807,062 402.957,369	2	550.817,808 402.950,415	12.8
2	550.817,808 402.950,415	3	550.818,152 402.949,905	0.615
3	550.818,152 402.949,905	4	550.824,155 402.946,566	6.869
4	550.824,155 402.946,566	5	550.828,293 402.943,935	4.904
5	550.828,293 402.943,935	6	550.827,555 402.941,485	2.559

Punct început	X / Y	Punct sfârșit	X / Y	Lungime segment (** (m)
6	550.827,555 402.941,485	7	550.826,651 402.938,711	2.918
7	550.826,651 402.938,711	8	550.826,669 402.931,379	7.332
8	550.826,669 402.931,379	9	550.828,384 402.928,727	3.158
9	550.828,384 402.928,727	10	550.830,081 402.924,605	4.458
10	550.830,081 402.924,605	11	550.850,497 402.942,987	27.472
11	550.850,497 402.942,987	12	550.846,479 402.947,37	5.946
12	550.846,479 402.947,37	13	550.844,171 402.946,99	2.339
13	550.844,171 402.946,99	14	550.835,079 402.949,712	9.491
14	550.835,079 402.949,712	15	550.827,989 402.954,13	8.354
15	550.827,989 402.954,13	16	550.821,413 402.960,888	9.429
16	550.821,413 402.960,888	17	550.812,104 402.968,078	11.762
17	550.812,104 402.968,078	1	550.807,062 402.957,369	11.837

** Lungimile segmentelor sunt determinate în planul de proiecție Stereo 70 și sunt rotunjite la 1 milimetru.

*** Distanța dintre puncte este formată din segmente cumulate ce sunt mai mici decât valoarea 1 milimetru.

**DATE DESPRE IMOBILUL NR. 2191**

Oficiul de Cadastru și Publicitate Imobiliară PRAHOVA
Biroul de Cadastru și Publicitate Imobiliară Câmpina

A. Partea I. Descrierea imobilului

TEREN Intravilan

Adresa: Loc. Provita De Sus, Jud. Prahova

Nr. Crt	Nr cadastral Nr. topografic	Suprafața* (mp)	Observații / Referințe
A1		572	Sector cadastral:17 Teren imprejmuit;

Construcții

Crt	Nr cadastral Nr. topografic	Adresa	Observații / Referințe
A1.1		Loc. Provita De Sus, Jud. Prahova	Nr. niveluri:1; S. construita la sol:14 mp;

B. Partea II. Proprietari și acte

Inscrieri privitoare la dreptul de proprietate și alte drepturi reale		Referințe
/		
Act Normativ nr. LEGEA 7, din 13/03/1996 emis de PARLAMENTUL ROMANIEI;		
B1	Inscrierea provizorie, drept de PROPRIETATE, dobandit prin Lege, cota actuala 1/1, cota initiala 1/1 1) NEIDENTIFICAT NEIDENTIFICAT	A1, A1.1
B2	Se noteaza faptul ca imobilul are proprietar neidentificat.	A1, A1.1

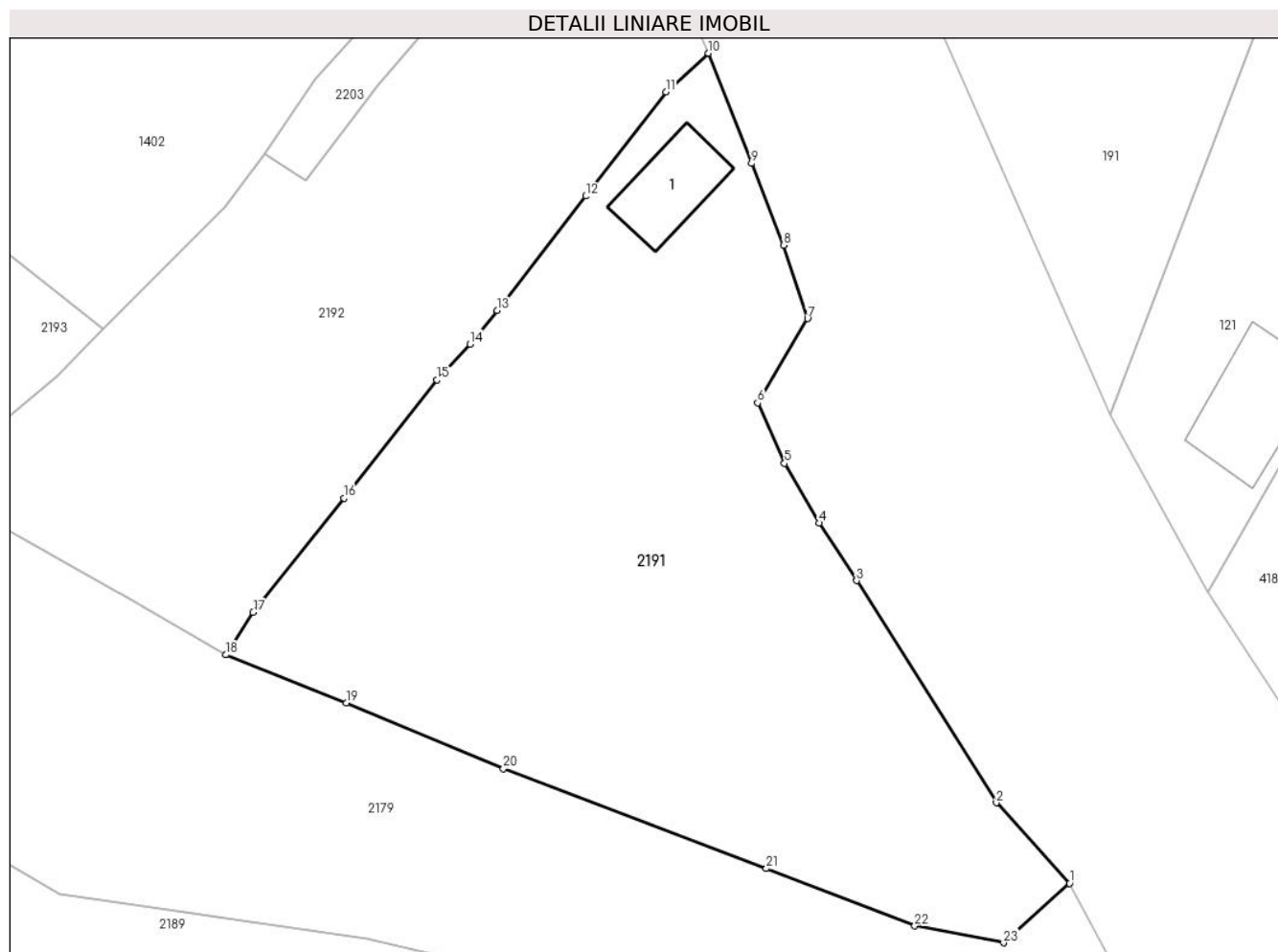
C. Partea III. SARCINI .

Inscrieri privind dezmembramintele dreptului de proprietate, drepturi reale de garanție și sarcini	Referințe
NU SUNT	

Teren

Nr cadastral	Suprafața (mp)*	Observații / Referințe
	572	

* Suprafața este determinată în planul de proiecție Stereo 70.



Date referitoare la teren

Crt	Categorie folosință	Intravilan	Suprafața (mp)	Tarla	Parcelă	Nr. topo	Observații / Referințe
1	curți constructii	DA	32	28	876	-	
2	faneata	DA	540	28	875, 876	-	

Date referitoare la construcții

Crt	Număr	Destinație construcție	Supraf. (mp)	Situație juridică	Observații / Referințe
A1.1		construcții anexa	14	Cu acte	Nr. niveluri:1; S. construita la sol:14 mp;

Lungime Segmente

1) Valorile lungimilor segmentelor sunt obținute din proiecție în plan.

Punct început	X / Y	Punct sfârșit	X / Y	Lungime segment (** (m))
1	550.556,404 403.910,919	2	550.553,29 403.914,354	4.636
3	550.547,334 403.923,819	4	550.545,734 403.926,275	2.931
5	550.544,254 403.928,817	6	550.543,109 403.931,399	2.824

Punct început	X / Y	Punct sfârșit	X / Y	Lungime segment (** (m))
2	550.553,29 403.914,354	3	550.547,334 403.923,819	11.183
4	550.545,734 403.926,275	5	550.544,254 403.928,817	2.941
6	550.543,109 403.931,399	7	550.545,235 403.934,986	4.17

Punct început	X / Y	Punct sfârșit	X / Y	Lungime segment (** (m)
7	550.545,235 403.934,986	8	550.544,214 403.938,115	3.291
9	550.542,846 403.941,597	10	550.541,01 403.946,297	5.046
11	550.539,198 403.944,653	12	550.535,769 403.940,208	5.614
13	550.532,006 403.935,328	14	550.530,833 403.933,898	1.85
15	550.529,438 403.932,373	16	550.525,46 403.927,339	6.416
17	550.521,595 403.922,461	18	550.520,431 403.920,659	2.145
19	550.525,57 403.918,601	20	550.532,269 403.915,802	7.26
21	550.543,477 403.911,549	22	550.549,811 403.909,104	6.79
23	550.553,601 403.908,385	1	550.556,404 403.910,919	3.779

Punct început	X / Y	Punct sfârșit	X / Y	Lungime segment (** (m)
8	550.544,214 403.938,115	9	550.542,846 403.941,597	3.741
10	550.541,01 403.946,297	11	550.539,198 403.944,653	2.447
12	550.535,769 403.940,208	13	550.532,006 403.935,328	6.162
14	550.530,833 403.933,898	15	550.529,438 403.932,373	2.067
16	550.525,46 403.927,339	17	550.521,595 403.922,461	6.224
18	550.520,431 403.920,659	19	550.525,57 403.918,601	5.536
20	550.532,269 403.915,802	21	550.543,477 403.911,549	11.988
22	550.549,811 403.909,104	23	550.553,601 403.908,385	3.858

** Lungimile segmentelor sunt determinate în planul de proiecție Stereo 70 și sunt rotunjite la 1 milimetru.

*** Distanța dintre puncte este formată din segmente cumulate ce sunt mai mici decât valoarea 1 milimetru.

**DATE DESPRE IMOBILUL NR. 2192**

Oficiul de Cadastru și Publicitate Imobiliară PRAHOVA
Biroul de Cadastru și Publicitate Imobiliară Câmpina

A. Partea I. Descrierea imobilului

TEREN Intravilan

Nr. CF vechi:156(e:156)

Nr. cadastral vechi:221

Adresa: Loc. Provita De Sus, Jud. Prahova

Nr. Crt	Nr cadastral Nr. topografic	Suprafața* (mp)	Observații / Referințe
A1	20475	Din acte: 406 Masurata: 408	Sector cadastral:17 Teren imprejmuit;

B. Partea II. Proprietari și acte

Inscrieri privitoare la dreptul de proprietate și alte drepturi reale	Referințe
604 / 19/02/2004	
Act Notarial nr. 4485, din 28/10/2003 emis de NP Ivan Mihaela;	
B1	A1
Intabulare, drept de PROPRIETATEcumparare ca bun comun, dobandit prin Conventie, cota actuala 1/1, cota initiala 1/1	
1) STOICESCU DANIEL	
2) STOICESCU DANIELA	

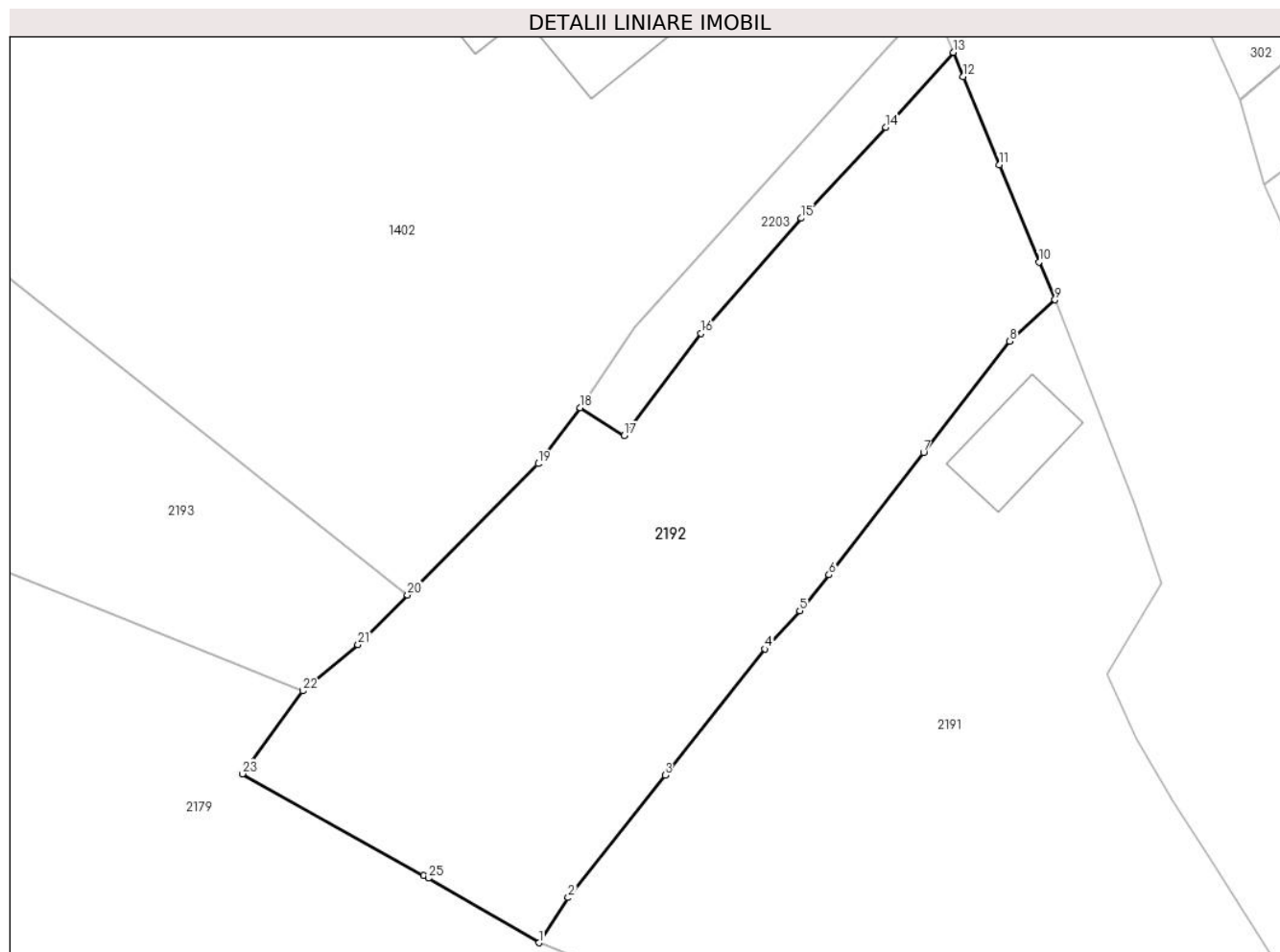
C. Partea III. SARCINI .

Inscrieri privind dezmembramintele dreptului de proprietate, drepturi reale de garanție și sarcini	Referințe
NU SUNT	

Teren

Nr cadastral	Suprafața (mp)*	Observații / Referințe
20475	Din acte: 406 Masurata: 408	

* Suprafața este determinată în planul de proiecție Stereo 70.



Date referitoare la teren

Crt	Categorie folosință	Intravilan	Suprafața (mp)	Tarla	Parcelă	Nr. topo	Observații / Referințe
1	arabil	DA	408	28	878	-	

Lungime Segmente

1) Valorile lungimilor segmentelor sunt obținute din proiecție în plan.

Punct început	X / Y	Punct sfârșit	X / Y	Lungime segment (** (m)
1	550.520,431 403.920,659	2	550.521,595 403.922,461	2.145
3	550.525,46 403.927,339	4	550.529,438 403.932,373	6.416
5	550.530,833 403.933,898	6	550.532,006 403.935,328	1.85
7	550.535,769 403.940,208	8	550.539,198 403.944,653	5.614
9	550.541,01 403.946,297	10	550.540,37 403.947,807	1.64

Punct început	X / Y	Punct sfârșit	X / Y	Lungime segment (** (m)
2	550.521,595 403.922,461	3	550.525,46 403.927,339	6.224
4	550.529,438 403.932,373	5	550.530,833 403.933,898	2.067
6	550.532,006 403.935,328	7	550.535,769 403.940,208	6.162
8	550.539,198 403.944,653	9	550.541,01 403.946,297	2.447
10	550.540,37 403.947,807	11	550.538,784 403.951,676	4.181

Punct început	X / Y	Punct sfârșit	X / Y	Lungime segment (** (m)
11	550.538,784 403.951,676	12	550.537,353 403.955,206	3.809
13	550.536,955 403.956,166	14	550.534,273 403.953,171	4.02
15	550.530,895 403.949,554	16	550.526,896 403.944,964	6.088
17	550.523,829 403.940,881	18	550.522,076 403.941,994	2.076
19	550.520,4 403.939,763	20	550.515,189 403.934,53	7.385
21	550.513,215 403.932,547	22	550.511,007 403.930,704	2.876
23	550.508,602 403.927,395	24	550.515,824 403.923,342	8.282
25	550.516,014 403.923,231	1	550.520,431 403.920,659	5.111

Punct început	X / Y	Punct sfârșit	X / Y	Lungime segment (** (m)
12	550.537,353 403.955,206	13	550.536,955 403.956,166	1.039
14	550.534,273 403.953,171	15	550.530,895 403.949,554	4.949
16	550.526,896 403.944,964	17	550.523,829 403.940,881	5.107
18	550.522,076 403.941,994	19	550.520,4 403.939,763	2.79
20	550.515,189 403.934,53	21	550.513,215 403.932,547	2.798
22	550.511,007 403.930,704	23	550.508,602 403.927,395	4.091
24	550.515,824 403.923,342	25	550.516,014 403.923,231	0.22

** Lungimile segmentelor sunt determinate în planul de proiecție Stereo 70 și sunt rotunjite la 1 milimetru.

*** Distanța dintre puncte este formată din segmente cumulate ce sunt mai mici decât valoarea 1 milimetru.

**DATE DESPRE IMOBILUL NR. 2193**

Oficiul de Cadastru și Publicitate Imobiliară PRAHOVA
Biroul de Cadastru și Publicitate Imobiliară Câmpina

A. Partea I. Descrierea imobilului

TEREN Intravilan

Nr. CF vechi:139
Nr. cadastral vechi:252

Adresa: Loc. Provita De Sus, Jud. Prahova

Nr. Crt	Nr cadastral Nr. topografic	Suprafața* (mp)	Observații / Referințe
A1	21056	Din acte: 736 Masurata: 735	Sector cadastral:17 Teren imprejmuit;

B. Partea II. Proprietari și acte

Inscrieri privitoare la dreptul de proprietate și alte drepturi reale	Referințe
2771 / 21/07/2004	
Act Notarial nr. 3697, din 09/07/2004 emis de BNP Ivan M-Savulescu V-Campina;	
B1	A1
Intabulare, drept de PROPRIETATEcumparare ca bun propriu, dobandit prin Conventie, cota actuala 1/1, cota initiala 1/1	
1) PAUN MIHAELA	
OBSERVATII: (provenita din conversia CF 139)	

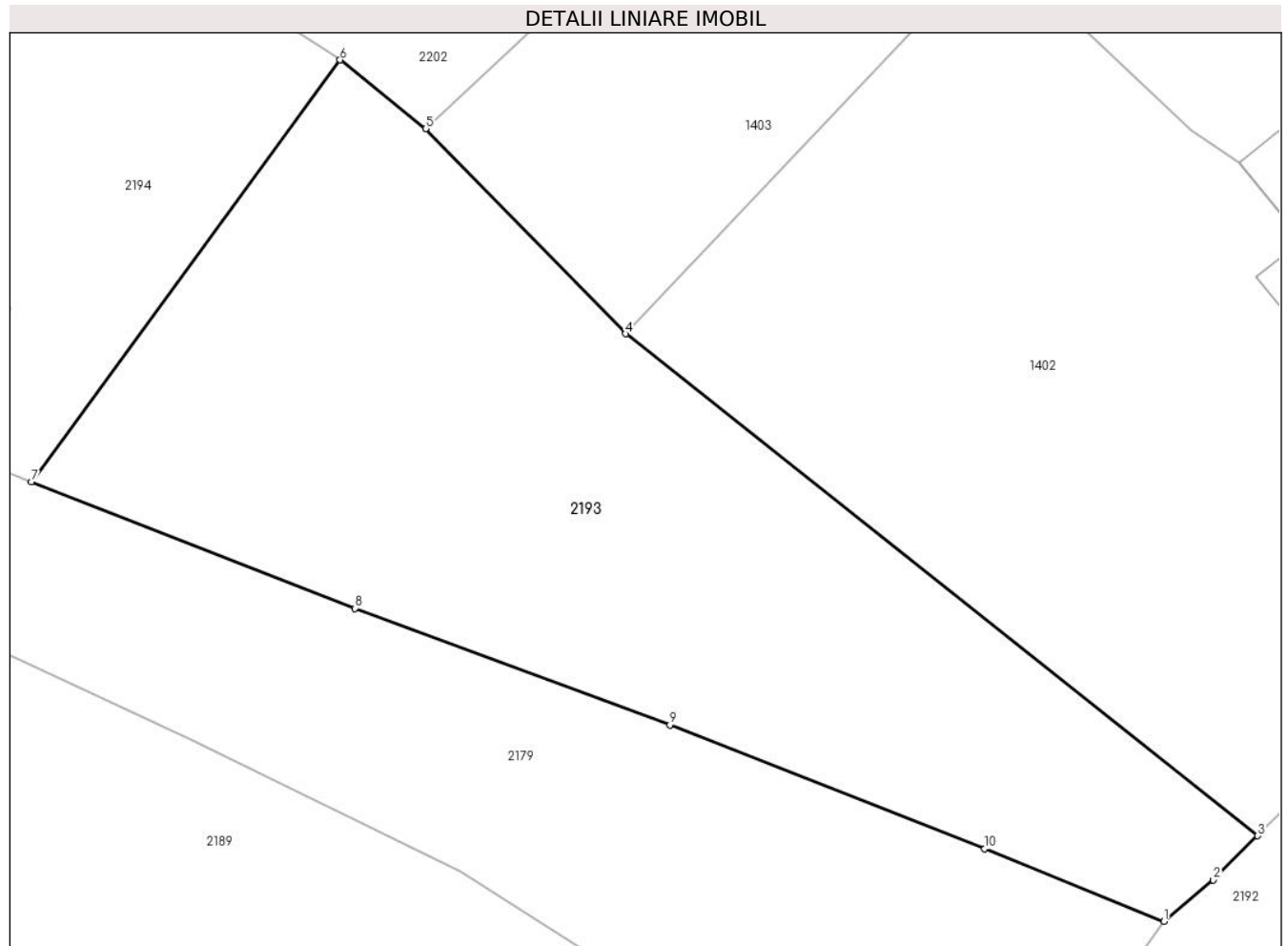
C. Partea III. SARCINI .

Inscrieri privind dezmembramintele dreptului de proprietate, drepturi reale de garanție și sarcini	Referințe
NU SUNT	

Teren

Nr cadastral	Suprafața (mp)*	Observații / Referințe
21056	Din acte: 736 Masurata: 735	

* Suprafața este determinată în planul de proiecție Stereo 70.



Date referitoare la teren

Crt	Categorie folosință	Intra vilan	Suprafața (mp)	Tarla	Parcelă	Nr. topo	Observații / Referințe
1	arabil	DA	735	28	882	-	

Lungime Segmente

1) Valorile lungimilor segmentelor sunt obținute din proiecție în plan.

Punct început	X / Y	Punct sfârșit	X / Y	Lungime segment (** (m)
1	550.511,007 403.930,704	2	550.513,215 403.932,547	2.876
2	550.513,215 403.932,547	3	550.515,189 403.934,53	2.798
3	550.515,189 403.934,53	4	550.486,915 403.956,971	36.097
4	550.486,915 403.956,971	5	550.477,988 403.966,151	12.805
5	550.477,988 403.966,151	6	550.474,15 403.969,221	4.915

Punct început	X / Y	Punct sfârșit	X / Y	Lungime segment (** (m)
6	550.474,15 403.969,221	7	550.460,356 403.950,352	23.373
7	550.460,356 403.950,352	8	550.474,814 403.944,698	15.524
8	550.474,814 403.944,698	9	550.488,904 403.939,491	15.021
9	550.488,904 403.939,491	10	550.502,987 403.933,947	15.135
10	550.502,987 403.933,947	1	550.511,007 403.930,704	8.651

** Lungimile segmentelor sunt determinate în planul de proiecție Stereo 70 și sunt rotunjite la 1 milimetru.

*** Distanța dintre puncte este formată din segmente cumulate ce sunt mai mici decât valoarea 1 milimetru.

**DATE DESPRE IMOBILUL NR. 2194**

Oficiul de Cadastru și Publicitate Imobiliară PRAHOVA
Biroul de Cadastru și Publicitate Imobiliară Câmpina

A. Partea I. Descrierea imobilului

TEREN Intravilan

Adresa: Loc. Provita De Sus, Jud. Prahova

Nr. Crt	Nr cadastral Nr. topografic	Suprafața* (mp)	Observații / Referințe
A1		1.989	Sector cadastral:17 Teren imprejmuit;

B. Partea II. Proprietari și acte

Inscrieri privitoare la dreptul de proprietate și alte drepturi reale		Referințe
/		
Act Normativ nr. LEGEA 7, din 13/03/1996 emis de PARLAMENTUL ROMANIEI;		
B1	Inscrierea provizorie, drept de PROPRIETATE, dobandit prin Lege, cota actuala 1/1, cota initiala 1/1 1) NEIDENTIFICAT NEIDENTIFICAT	A1
B2	Se noteaza faptul ca imobilul are proprietar neidentificat.	A1

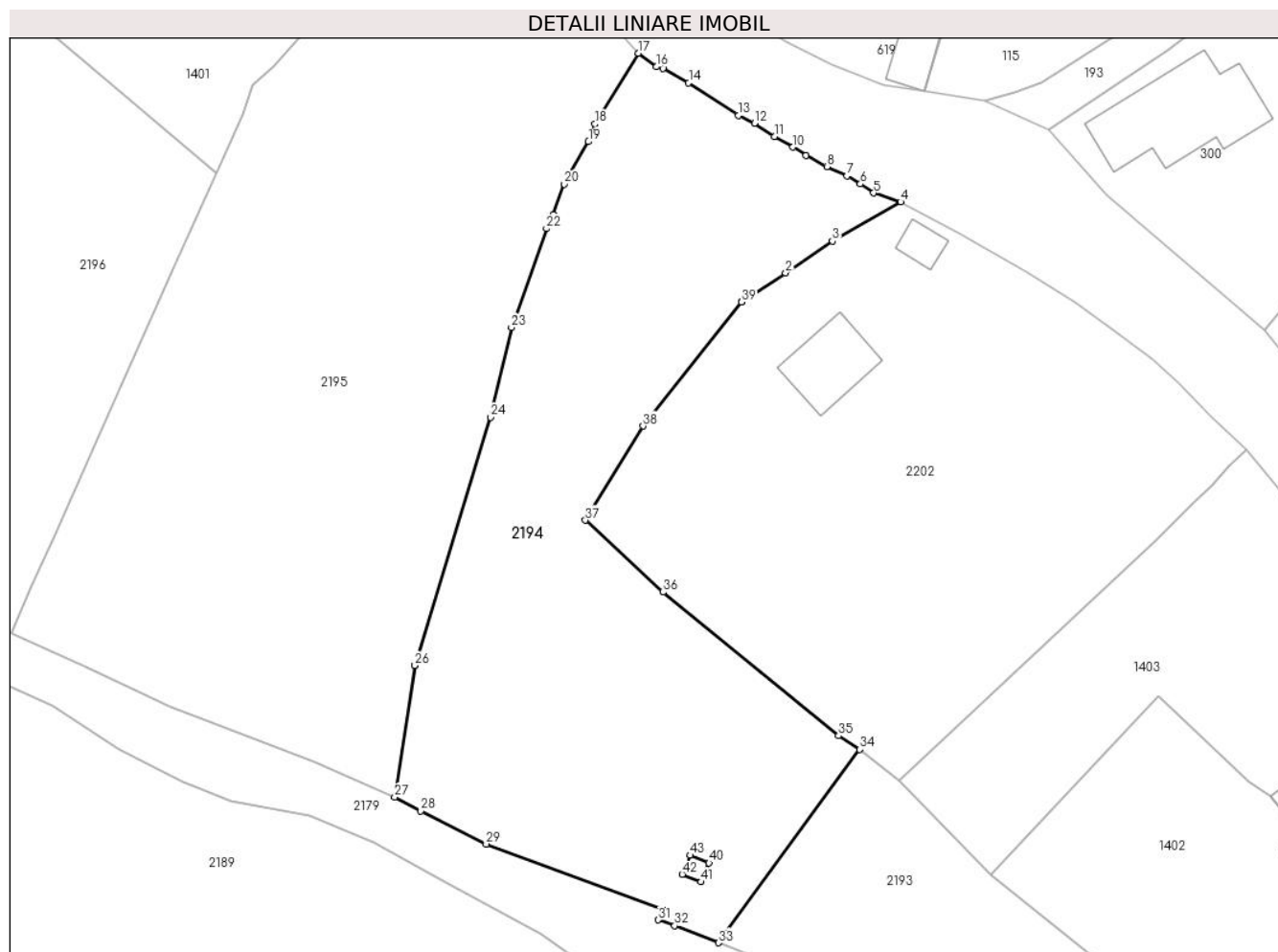
C. Partea III. SARCINI .

Inscrieri privind dezmembramintele dreptului de proprietate, drepturi reale de garanție și sarcini	Referințe
NU SUNT	

Teren

Nr cadastral	Suprafața (mp)*	Observații / Referințe
	1.989	

* Suprafața este determinată în planul de proiecție Stereo 70.



Date referitoare la teren

Crt	Categorie folosință	Intravilan	Suprafața (mp)	Tarla	Parcelă	Nr. topo	Observații / Referințe
1	faneata	DA	1.989	28	884, 885, 882, 874	-	

Lungime Segmente

1) Valorile lungimilor segmentelor sunt obținute din proiecție în plan.

Punct început	X / Y	Punct sfârșit	X / Y	Lungime segment
1	550.462,604 404.012,924	2	550.466,91 404.015,771	5.162
4	550.478,152 404.022,713	5	550.475,493 404.023,579	2.796
7	550.472,915 404.025,269	8	550.470,948 404.026,153	2.157
10	550.467,63 404.028,053	11	550.465,841 404.029,1	2.073
13	550.462,306 404.031,165	14	550.457,423 404.034,339	5.824
2	550.466,91 404.015,771	3	550.471,491 404.018,871	5.531
5	550.475,493 404.023,579	6	550.474,211 404.024,453	1.552
8	550.470,948 404.026,153	9	550.468,873 404.027,225	2.336
11	550.465,841 404.029,1	12	550.463,863 404.030,372	2.352
14	550.457,423 404.034,339	15	550.454,91 404.035,743	2.879
3	550.471,491 404.018,871	4	550.478,152 404.022,713	7.69
6	550.474,211 404.024,453	7	550.472,915 404.025,269	1.531
9	550.468,873 404.027,225	10	550.467,63 404.028,053	1.494
12	550.463,863 404.030,372	13	550.462,306 404.031,165	1.747
15	550.454,91 404.035,743	16	550.454,28 404.035,903	0.65

Punct început	X / Y	Punct sfârșit	X / Y	Lungime segment	Punct început	X / Y	Punct sfârșit	X / Y	Lungime segment	Punct început	X / Y	Punct sfârșit	X / Y	Lungime segment
16	550.454,28 404.035,903	17	550.452,522 404.037,225	2.2	17	550.452,522 404.037,225	18	550.448,274 404.030,341	8.089	18	550.448,274 404.030,341	19	550.447,646 404.028,59	1.86
19	550.447,646 404.028,59	20	550.445,274 404.024,444	4.777	20	550.445,274 404.024,444	21	550.444,177 404.021,457	3.182	21	550.444,177 404.021,457	22	550.443,529 404.020,096	1.507
22	550.443,529 404.020,096	23	550.440,122 404.010,443	10.237	23	550.440,122 404.010,443	24	550.438,075 404.001,681	8.998	24	550.438,075 404.001,681	25	550.430,686 403.977,513	25.272
25	550.430,686 403.977,513	26	550.430,668 403.977,419	0.096	26	550.430,668 403.977,419	27	550.428,702 403.964,564	13.004	27	550.428,702 403.964,564	28	550.431,259 403.963,223	2.887
28	550.431,259 403.963,223	29	550.437,642 403.959,995	7.153	29	550.437,642 403.959,995	30	550.455,021 403.953,569	18.529	30	550.455,021 403.953,569	31	550.454,478 403.952,58	1.128
31	550.454,478 403.952,58	32	550.456,073 403.952,027	1.688	32	550.456,073 403.952,027	33	550.460,356 403.950,352	4.599	33	550.460,356 403.950,352	34	550.474,15 403.969,221	23.373
34	550.474,15 403.969,221	35	550.472,085 403.970,576	2.47	35	550.472,085 403.970,576	36	550.454,93 403.984,592	22.153	36	550.454,93 403.984,592	37	550.447,342 403.991,622	10.344
37	550.447,342 403.991,622	38	550.452,976 404.000,821	10.787	38	550.452,976 404.000,821	39	550.462,604 404.012,924	15.465	39	550.462,604 404.012,924	40	550.459,429 403.958,136	54.88
40	550.459,429 403.958,136	41	550.458,663 403.956,289	2.0	41	550.458,663 403.956,289	42	550.456,816 403.957,055	2.0	42	550.456,816 403.957,055	43	550.457,582 403.958,902	2.0
43	550.457,582 403.958,902	1	550.459,429 403.958,136	2.0										

** Lungimile segmentelor sunt determinate în planul de proiecție Stereo 70 și sunt rotunjite la 1 milimetru.

*** Distanța dintre puncte este formată din segmente cumulate ce sunt mai mici decât valoarea 1 milimetru.

**DATE DESPRE IMOBILUL NR. 2195**

Oficiul de Cadastru și Publicitate Imobiliară PRAHOVA
Biroul de Cadastru și Publicitate Imobiliară Câmpina

A. Partea I. Descrierea imobilului

TEREN Intravilan

Nr. CF vechi:44
Nr. cadastral vechi:58

Adresa: Loc. Provita De Sus, Str Centru, Jud. Prahova

Nr. Crt	Nr cadastral Nr. topografic	Suprafața* (mp)	Observații / Referințe
A1	21000	Din acte: 2.833 Masurata: 2.773	Sector cadastral:17 Teren imprejmuit;

B. Partea II. Proprietari și acte

Inscrieri privitoare la dreptul de proprietate și alte drepturi reale	Referințe
3465 / 11/10/2002	
Act Notarial nr. 3383, din 10/10/2002 emis de BNP MUSAT M-CAMPINA;	
B1	A1
Intabulare, drept de PROPRIETATEcumparare ca bun propriu, dobandit prin Conventie, cota actuala 1/1, cota initiala 1/1	
1) FURCULESCEANU SPIRICA	
<i>OBSERVATII: (provenita din conversia CF 44)</i>	

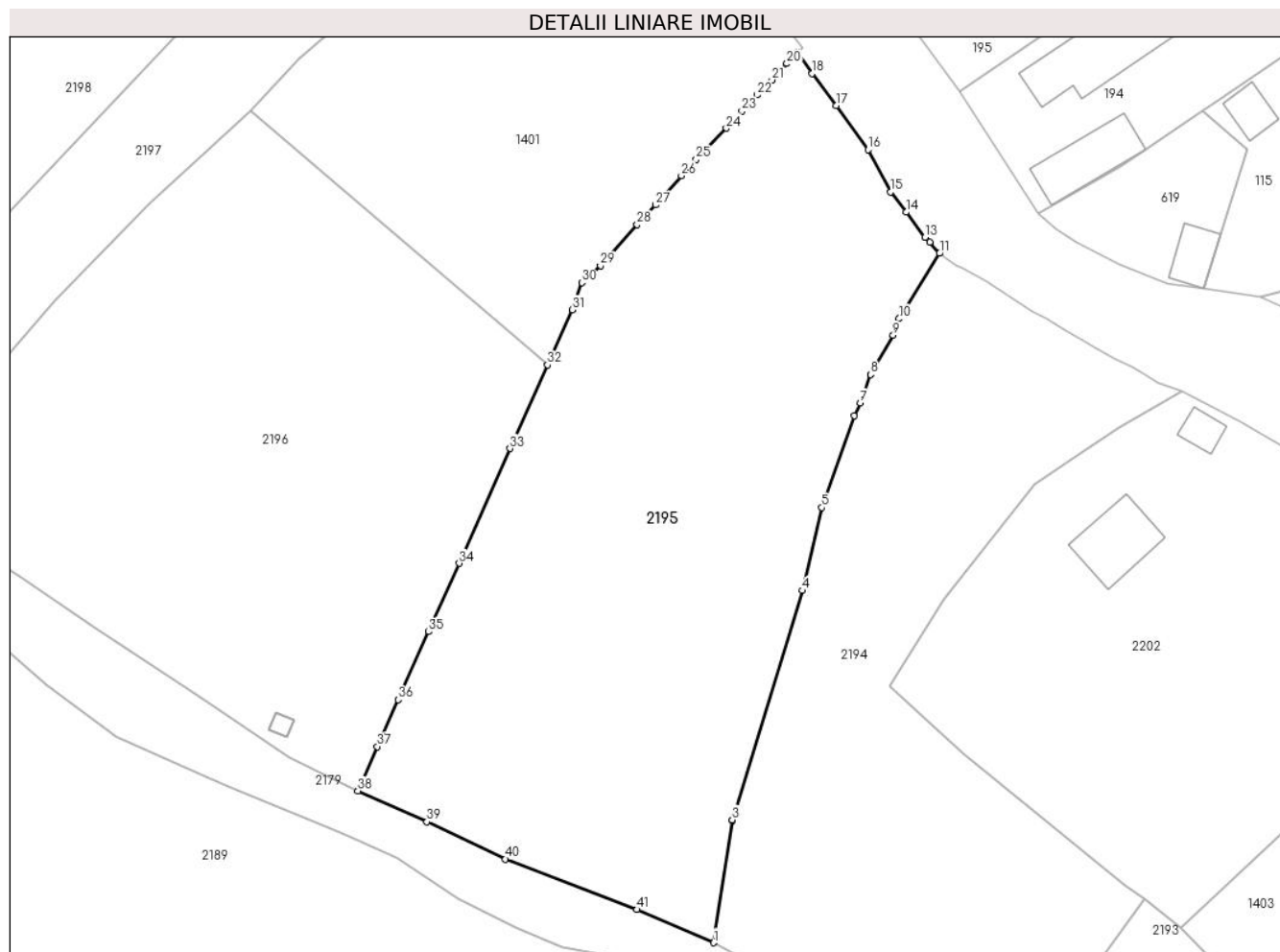
C. Partea III. SARCINI .

Inscrieri privind dezmembramintele dreptului de proprietate, drepturi reale de garanție și sarcini	Referințe
NU SUNT	

Teren

Nr cadastral	Suprafața (mp)*	Observații / Referințe
21000	Din acte: 2.833 Masurata: 2.773	

* Suprafața este determinată în planul de proiecție Stereo 70.



Date referitoare la teren

Crt	Categorie folosință	Intra vilan	Suprafața (mp)	Tarla	Parcelă	Nr. topo	Observații / Referințe
1	faneata	DA	2.773	28	888, 886	-	teren in suprafata de 965,80 mp

Lungime Segmente

1) Valorile lungimilor segmentelor sunt obținute din proiecție în plan.

Punct început	X / Y	Punct sfârșit	X / Y	Lungime segment	Punct început	X / Y	Punct sfârșit	X / Y	Lungime segment	Punct început	X / Y	Punct sfârșit	X / Y	Lungime segment
1	550.428,702 403.964,564	2	550.430,668 403.977,419	13.004	3	550.430,686 403.977,513	4	550.438,075 404.001,681	25.272	5	550.440,122 404.010,443	6	550.443,529 404.020,096	10.237
4	550.438,075 404.001,681	5	550.440,122 404.010,443	8.998	8	550.445,274 404.024,444	9	550.447,646 404.028,59	4.777	9	550.447,646 404.028,59	10	550.448,274 404.030,341	1.86
7	550.444,177 404.021,457	8	550.445,274 404.024,444	3.182	11	550.452,522 404.037,225	12	550.451,508 404.038,398	1.551	12	550.451,508 404.038,398	13	550.451,005 404.038,912	0.719
10	550.448,274 404.030,341	11	550.452,522 404.037,225	8.089	14	550.449,028 404.041,563	15	550.447,36 404.043,677	2.693	15	550.447,36 404.043,677	16	550.445,031 404.048,145	5.039
13	550.451,005 404.038,912	14	550.449,028 404.041,563	3.307										

Punct început	X / Y	Punct sfârșit	X / Y	Lungime segment	Punct început	X / Y	Punct sfârșit	X / Y	Lungime segment	Punct început	X / Y	Punct sfârșit	X / Y	Lungime segment
16	550.445,031 404.048,145	17	550.441,633 404.052,798	5.762	17	550.441,633 404.052,798	18	550.439,119 404.056,194	4.225	18	550.439,119 404.056,194	19	550.437,581 404.058,41	2.697
19	550.437,581 404.058,41	20	550.436,452 404.057,222	1.639	20	550.436,452 404.057,222	21	550.434,877 404.055,494	2.338	21	550.434,877 404.055,494	22	550.433,287 404.053,922	2.236
22	550.433,287 404.053,922	23	550.431,714 404.052,213	2.323	23	550.431,714 404.052,213	24	550.430,049 404.050,407	2.456	24	550.430,049 404.050,407	25	550.426,87 404.047,128	4.567
25	550.426,87 404.047,128	26	550.425,333 404.045,417	2.3	26	550.425,333 404.045,417	27	550.422,624 404.042,327	4.109	27	550.422,624 404.042,327	28	550.420,659 404.040,238	2.868
28	550.420,659 404.040,238	29	550.416,801 404.035,921	5.79	29	550.416,801 404.035,921	30	550.414,839 404.034,131	2.656	30	550.414,839 404.034,131	31	550.413,845 404.031,294	3.006
31	550.413,845 404.031,294	32	550.411,228 404.025,458	6.396	32	550.411,228 404.025,458	33	550.407,261 404.016,663	9.648	33	550.407,261 404.016,663	34	550.401,911 404.004,545	13.246
34	550.401,911 404.004,545	35	550.398,676 403.997,35	7.889	35	550.398,676 403.997,35	36	550.395,454 403.990,181	7.86	36	550.395,454 403.990,181	37	550.393,285 403.985,242	5.394
37	550.393,285 403.985,242	38	550.391,228 403.980,585	5.091	38	550.391,228 403.980,585	39	550.398,503 403.977,306	7.98	39	550.398,503 403.977,306	40	550.406,783 403.973,376	9.165
40	550.406,783 403.973,376	41	550.420,665 403.968,067	14.863	41	550.420,665 403.968,067	1	550.428,702 403.964,564	8.767					

** Lungimile segmentelor sunt determinate în planul de proiecție Stereo 70 și sunt rotunjite la 1 milimetru.

*** Distanța dintre puncte este formată din segmente cumulate ce sunt mai mici decât valoarea 1 milimetru.

**DATE DESPRE IMOBILUL NR. 2196**

Oficiul de Cadastru și Publicitate Imobiliară PRAHOVA
Biroul de Cadastru și Publicitate Imobiliară Câmpina

A. Partea I. Descrierea imobilului

TEREN Intravilan

Adresa: Loc. Provita De Sus, Str Centru, Nr. 383, Jud. Prahova

Nr. Crt	Nr cadastral Nr. topografic	Suprafața* (mp)	Observații / Referințe
A1	21263	Din acte: 2.545 Masurata: 2.621	Sector cadastral:17 Teren neimprejmut;

B. Partea II. Proprietari și acte

Inscrieri privitoare la dreptul de proprietate și alte drepturi reale		Referințe
9354 / 09/04/2019		
Act Notarial nr. 474, din 03/04/2019 emis de NP Crisu Elena Denisa;		
B1	Se infiinteaza cf. 21263 a imobilului cu nr. cad. 21263/Provita de Sus ca urmare a alipirii urmatoarelor 3 imobile: ~- nr.cad.20804\cf.20804; ~- nr.cad.20805\cf.20805; ~- nr.cad.20806\cf.20806;	A1
37963 / 24/09/2021		
Act Notarial nr. 1225, din 23/09/2021 emis de Crisu Elena Denisa;		
B10	Intabulare, drept de PROPRIETATEcumparare ca bun propriu, dobandit prin Conventie, cota actuala 1/1, cota initiala 1/1 1) MIHALE ANDREIA	A1

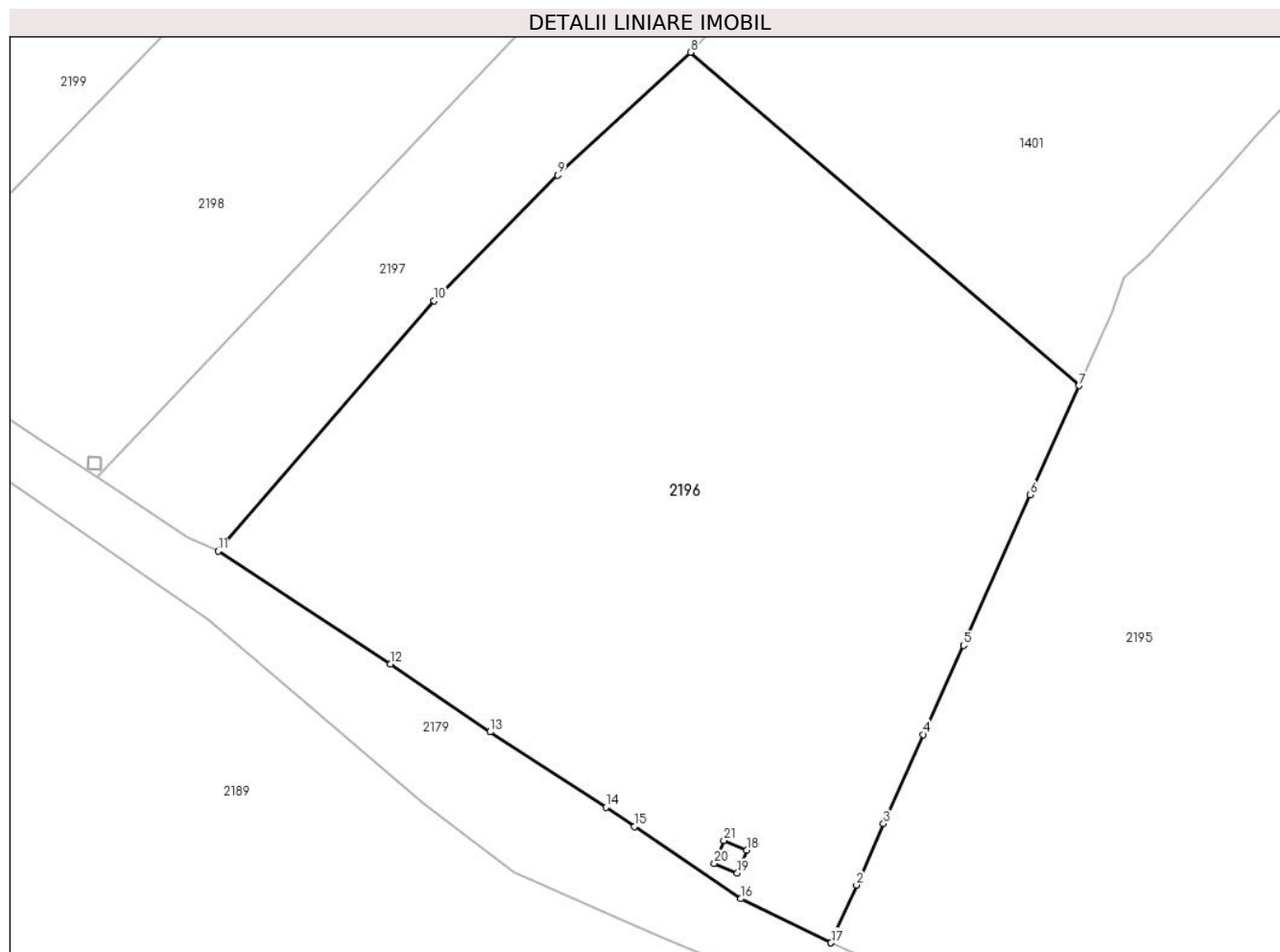
C. Partea III. SARCINI .

Inscrieri privind dezmembramintele dreptului de proprietate, drepturi reale de garanție și sarcini	Referințe
NU SUNT	

Teren

Nr cadastral	Suprafața (mp)*	Observații / Referințe
21263	Din acte: 2.545 Masurata: 2.621	

* Suprafața este determinată în planul de proiecție Stereo 70.



Date referitoare la teren

Crt	Categorie folosință	Intra vilan	Suprafața (mp)	Tarla	Parcelă	Nr. topo	Observații / Referințe
1	faneata	DA	2.621	28	886, 887	-	

Lungime Segmente

1) Valorile lungimilor segmentelor sunt obținute din proiecție în plan.

Punct început	X / Y	Punct sfârșit	X / Y	Lungime segment (** (m)
1	550.391,228 403.980,585	2	550.393,285 403.985,242	5.091
3	550.395,454 403.990,181	4	550.398,676 403.997,35	7.86
5	550.401,911 404.004,545	6	550.407,261 404.016,663	13.246
7	550.411,228 404.025,458	8	550.379,897 404.052,306	41.261
9	550.369,208 404.042,42	10	550.359,258 404.032,309	14.186

Punct început	X / Y	Punct sfârșit	X / Y	Lungime segment (** (m)
2	550.393,285 403.985,242	3	550.395,454 403.990,181	5.394
4	550.398,676 403.997,35	5	550.401,911 404.004,545	7.889
6	550.407,261 404.016,663	7	550.411,228 404.025,458	9.648
8	550.379,897 404.052,306	9	550.369,208 404.042,42	14.56
10	550.359,258 404.032,309	11	550.341,846 404.012,137	26.647

Punct început	X / Y	Punct sfârșit	X / Y	Lungime segment (** (m)
11	550.341,846 404.012,137	12	550.355,728 404.003,048	16.593
13	550.363,768 403.997,568	14	550.373,083 403.991,5	11.117
15	550.375,394 403.989,956	16	550.383,952 403.984,128	10.354
17	550.391,228 403.980,585	18	550.384,444 403.988,059	10.094
19	550.383,678 403.986,211	20	550.381,831 403.986,977	2.0
21	550.382,597 403.988,825	1	550.384,444 403.988,059	2.0

Punct început	X / Y	Punct sfârșit	X / Y	Lungime segment (** (m)
12	550.355,728 404.003,048	13	550.363,768 403.997,568	9.73
14	550.373,083 403.991,5	15	550.375,394 403.989,956	2.779
16	550.383,952 403.984,128	17	550.391,228 403.980,585	8.093
18	550.384,444 403.988,059	19	550.383,678 403.986,211	2.0
20	550.381,831 403.986,977	21	550.382,597 403.988,825	2.0

** Lungimile segmentelor sunt determinate în planul de proiecție Stereo 70 și sunt rotunjite la 1 milimetru.

*** Distanța dintre puncte este formată din segmente cumulate ce sunt mai mici decât valoarea 1 milimetru.

**DATE DESPRE IMOBILUL NR. 2197**

Oficiul de Cadastru și Publicitate Imobiliară PRAHOVA
Biroul de Cadastru și Publicitate Imobiliară Câmpina

A. Partea I. Descrierea imobilului

TEREN Intravilan

Adresa: Loc. Provita De Sus, Jud. Prahova

Nr. Crt	Nr cadastral Nr. topografic	Suprafața* (mp)	Observații / Referințe
A1		1.109	Sector cadastral:17 Teren imprejmuit;

Construcții

Crt	Nr cadastral Nr. topografic	Adresa	Observații / Referințe
A1.1		Loc. Provita De Sus, Jud. Prahova	Nr. niveluri:1; S. construita la sol:60 mp;

B. Partea II. Proprietari și acte

Inscrieri privitoare la dreptul de proprietate și alte drepturi reale		Referințe
/		
Act Normativ nr. LEGEA 7, din 13/03/1996 emis de PARLAMENTUL ROMANIEI;		
B1	Inscrierea provizorie, drept de PROPRIETATE, dobandit prin Lege, cota actuala 1/1, cota initiala 1/1 1) NEIDENTIFICAT NEIDENTIFICAT	A1, A1.1
B2	Se noteaza faptul ca imobilul are proprietar neidentificat.	A1, A1.1

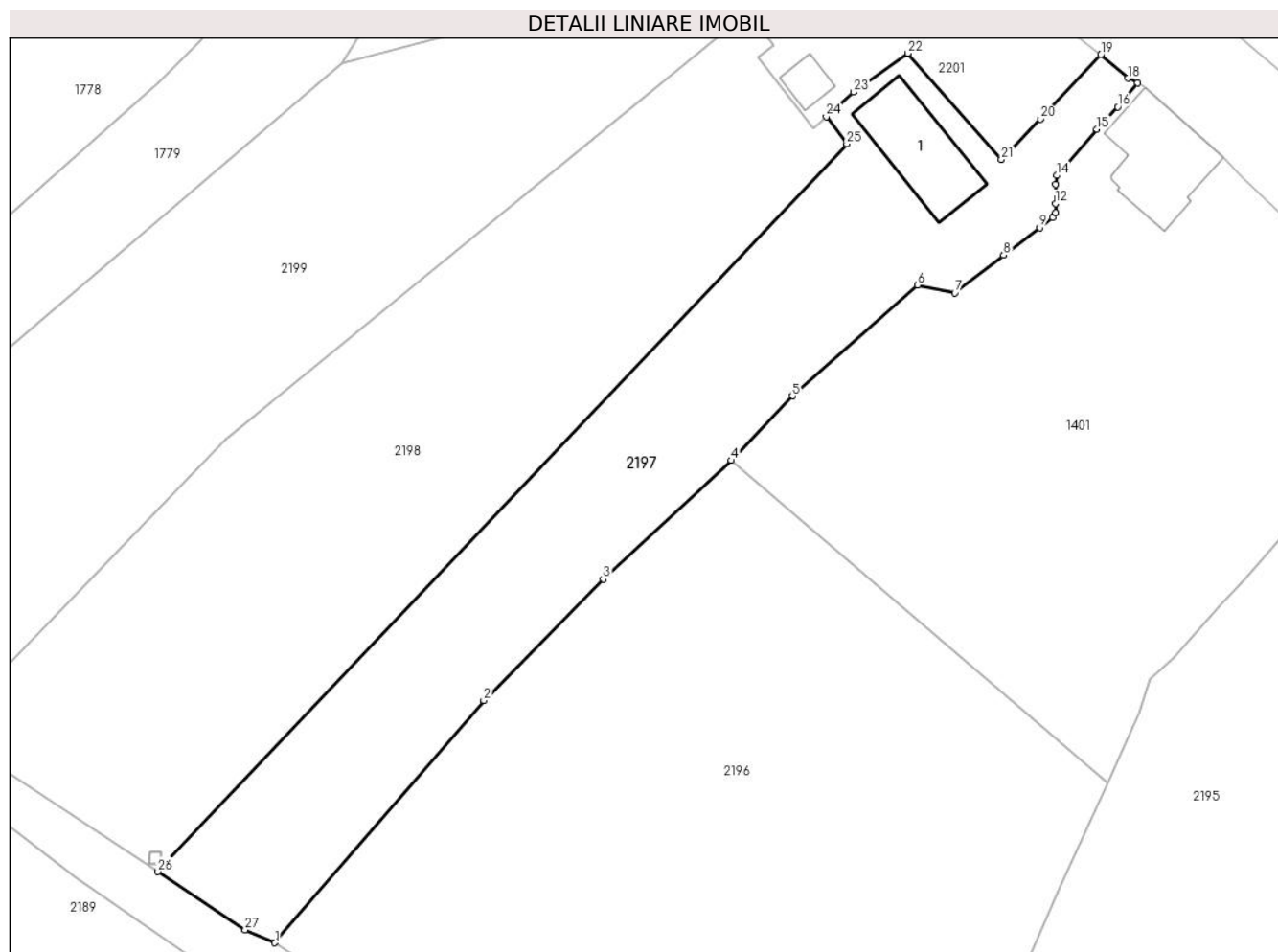
C. Partea III. SARCINI .

Inscrieri privind dezmembramintele dreptului de proprietate, drepturi reale de garanție și sarcini	Referințe
NU SUNT	

Teren

Nr cadastral	Suprafața (mp)*	Observații / Referințe
	1.109	

* Suprafața este determinată în planul de proiecție Stereo 70.



Date referitoare la teren

Crt	Categorie folosință	Intravilan	Suprafața (mp)	Tarla	Parcelă	Nr. topo	Observații / Referințe
1	curți constructii	DA	242	28	890	-	
2	faneata	DA	867	28	891	-	

Date referitoare la construcții

Crt	Număr	Destinație construcție	Supraf. (mp)	Situație juridică	Observații / Referințe
A1.1		construcții de locuințe	60	Cu acte	Nr. niveluri:1; S. construita la sol:60 mp;

Lungime Segmente

1) Valorile lungimilor segmentelor sunt obținute din proiecție în plan.

Punct început	X / Y	Punct sfârșit	X / Y	Lungime segment (** (m)
1	550.341,846 404.012,137	2	550.359,258 404.032,309	26.647
3	550.369,208 404.042,42	4	550.379,897 404.052,306	14.56
5	550.384,985 404.057,695	6	550.395,43 404.066,919	13.935

Punct început	X / Y	Punct sfârșit	X / Y	Lungime segment (** (m)
2	550.359,258 404.032,309	3	550.369,208 404.042,42	14.186
4	550.379,897 404.052,306	5	550.384,985 404.057,695	7.411
6	550.395,43 404.066,919	7	550.398,529 404.066,246	3.171

Punct început	X / Y	Punct sfârșit	X / Y	Lungime segment (** (m)
7	550.398,529 404.066,246	8	550.402,599 404.069,402	5.15
9	550.405,603 404.071,706	10	550.406,691 404.072,547	1.375
11	550.406,905 404.072,926	12	550.406,904 404.073,705	0.779
13	550.406,908 404.075,302	14	550.407,019 404.076,048	0.754
15	550.410,354 404.079,903	16	550.412,099 404.081,763	2.55
17	550.413,744 404.083,739	18	550.412,935 404.084,141	0.903
19	550.410,7 404.086,094	20	550.405,646 404.080,738	7.364
21	550.402,397 404.077,387	22	550.394,625 404.086,225	11.769
23	550.390,11 404.082,979	24	550.387,811 404.080,938	3.074
25	550.389,509 404.078,668	26	550.332,098 404.018,066	83.478
27	550.339,365 404.013,198	1	550.341,846 404.012,137	2.698

Punct început	X / Y	Punct sfârșit	X / Y	Lungime segment (** (m)
8	550.402,599 404.069,402	9	550.405,603 404.071,706	3.786
10	550.406,691 404.072,547	11	550.406,905 404.072,926	0.435
12	550.406,904 404.073,705	13	550.406,908 404.075,302	1.597
14	550.407,019 404.076,048	15	550.410,354 404.079,903	5.097
16	550.412,099 404.081,763	17	550.413,744 404.083,739	2.571
18	550.412,935 404.084,141	19	550.410,7 404.086,094	2.968
20	550.405,646 404.080,738	21	550.402,397 404.077,387	4.667
22	550.394,625 404.086,225	23	550.390,11 404.082,979	5.561
24	550.387,811 404.080,938	25	550.389,509 404.078,668	2.835
26	550.332,098 404.018,066	27	550.339,365 404.013,198	8.747

** Lungimile segmentelor sunt determinate în planul de proiecție Stereo 70 și sunt rotunjite la 1 milimetru.

*** Distanța dintre puncte este formată din segmente cumulate ce sunt mai mici decât valoarea 1 milimetru.

**DATE DESPRE IMOBILUL NR. 2198**

Oficiul de Cadastru și Publicitate Imobiliară PRAHOVA
Biroul de Cadastru și Publicitate Imobiliară Câmpina

A. Partea I. Descrierea imobilului

TEREN Intravilan

Nr. CF vechi:215(e:215)

Nr. cadastral vechi:294

Adresa: Loc. Provita De Sus, Jud. Prahova

Nr. Crt	Nr cadastral Nr. topografic	Suprafața* (mp)	Observații / Referințe
A1	20237	Din acte: 1.590 Masurata: 1.589	Sector cadastral:17 Teren imprejmuit;

B. Partea II. Proprietari și acte

Inscrieri privitoare la dreptul de proprietate și alte drepturi reale	Referințe
8849 / 03/06/2010	
Act Notarial nr. 1453, din 02/06/2010 emis de NP ROXANA ANDREEA MUSAT;	
B5	A1
Intabulare, drept de PROPRIETATEcumparare ca bun propriu, dobandit prin Conventie, cota actuala 1/1, cota initiala 1/1	
1) ANDRIANA CRISTIAN	
OBSERVATII: 10.000 ron	

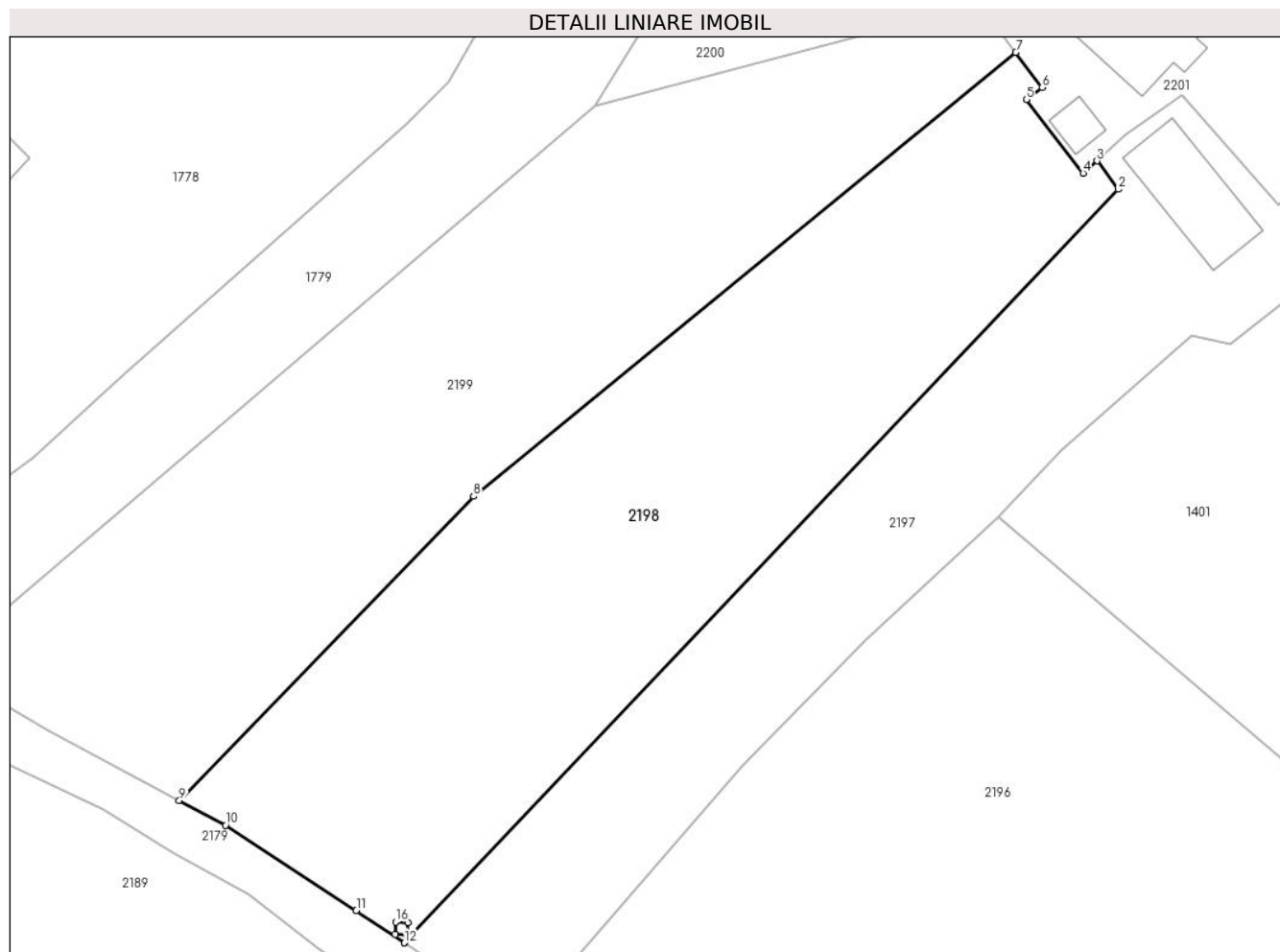
C. Partea III. SARCINI .

Inscrieri privind dezmembramintele dreptului de proprietate, drepturi reale de garanție și sarcini	Referințe
NU SUNT	

Teren

Nr cadastral	Suprafața (mp)*	Observații / Referințe
20237	Din acte: 1.590 Masurata: 1.589	

* Suprafața este determinată în planul de proiecție Stereo 70.



Date referitoare la teren

Crt	Categorie folosință	Intra vilan	Suprafața (mp)	Tarla	Parcelă	Nr. topo	Observații / Referințe
1	faneata	DA	1.589	28	893, 894	-	

Lungime Segmente

1) Valorile lungimilor segmentelor sunt obținute din proiecție în plan.

Punct început	X / Y	Punct sfârșit	X / Y	Lungime segment (** (m)
1	550.332,098 404.018,066	2	550.389,509 404.078,668	83.478
2	550.389,509 404.078,668	3	550.387,811 404.080,938	2.835
3	550.387,811 404.080,938	4	550.386,701 404.079,952	1.485
4	550.386,701 404.079,952	5	550.382,126 404.085,878	7.487
5	550.382,126 404.085,878	6	550.383,386 404.086,851	1.592

Punct început	X / Y	Punct sfârșit	X / Y	Lungime segment (** (m)
6	550.383,386 404.086,851	7	550.381,277 404.089,669	3.52
7	550.381,277 404.089,669	8	550.337,672 404.053,968	56.356
8	550.337,672 404.053,968	9	550.314,011 404.029,514	34.027
9	550.314,011 404.029,514	10	550.317,728 404.027,52	4.218
10	550.317,728 404.027,52	11	550.328,247 404.020,646	12.566
11	550.328,247 404.020,646	12	550.332,098 404.018,066	4.635
12	550.332,098 404.018,066	13	550.332,406 404.019,688	1.651
13	550.332,406 404.019,688	14	550.332,356 404.018,69	0.999
14	550.332,356 404.018,69	15	550.331,357 404.018,74	1.0
15	550.331,357 404.018,74	16	550.331,407 404.019,738	0.999
16	550.331,407 404.019,738	1	550.332,406 404.019,688	1.0

** Lungimile segmentelor sunt determinate în planul de proiecție Stereo 70 și sunt rotunjite la 1 milimetru.

*** Distanța dintre puncte este formată din segmente cumulate ce sunt mai mici decât valoarea 1 milimetru.

**DATE DESPRE IMOBILUL NR. 2199**

Oficiul de Cadastru și Publicitate Imobiliară PRAHOVA
Biroul de Cadastru și Publicitate Imobiliară Câmpina

A. Partea I. Descrierea imobilului

TEREN Intravilan

Nr. CF vechi:163(e:1092)

Nr. cadastral vechi:222

Adresa: Loc. Provita De Sus, Jud. Prahova

Nr. Crt	Nr cadastral Nr. topografic	Suprafața* (mp)	Observații / Referințe
A1	20387	Din acte: 1.560 Masurata: 1.562	Sector cadastral:17 Teren imprejmuit;

B. Partea II. Proprietari și acte

Inscrieri privitoare la dreptul de proprietate și alte drepturi reale	Referințe
8850 / 03/06/2010	
Act Notarial nr. 1453, din 02/06/2010 emis de NP ROXANA ANDREEA MUSAT;	
B6	A1
Intabulare, drept de PROPRIETATEcumparare ca bun propriu, dobandit prin Conventie, cota actuala 1/1, cota initiala 1/1	
1) ANDRIANA CRISTIAN	
OBSERVATII: 10.000 LEI RON	

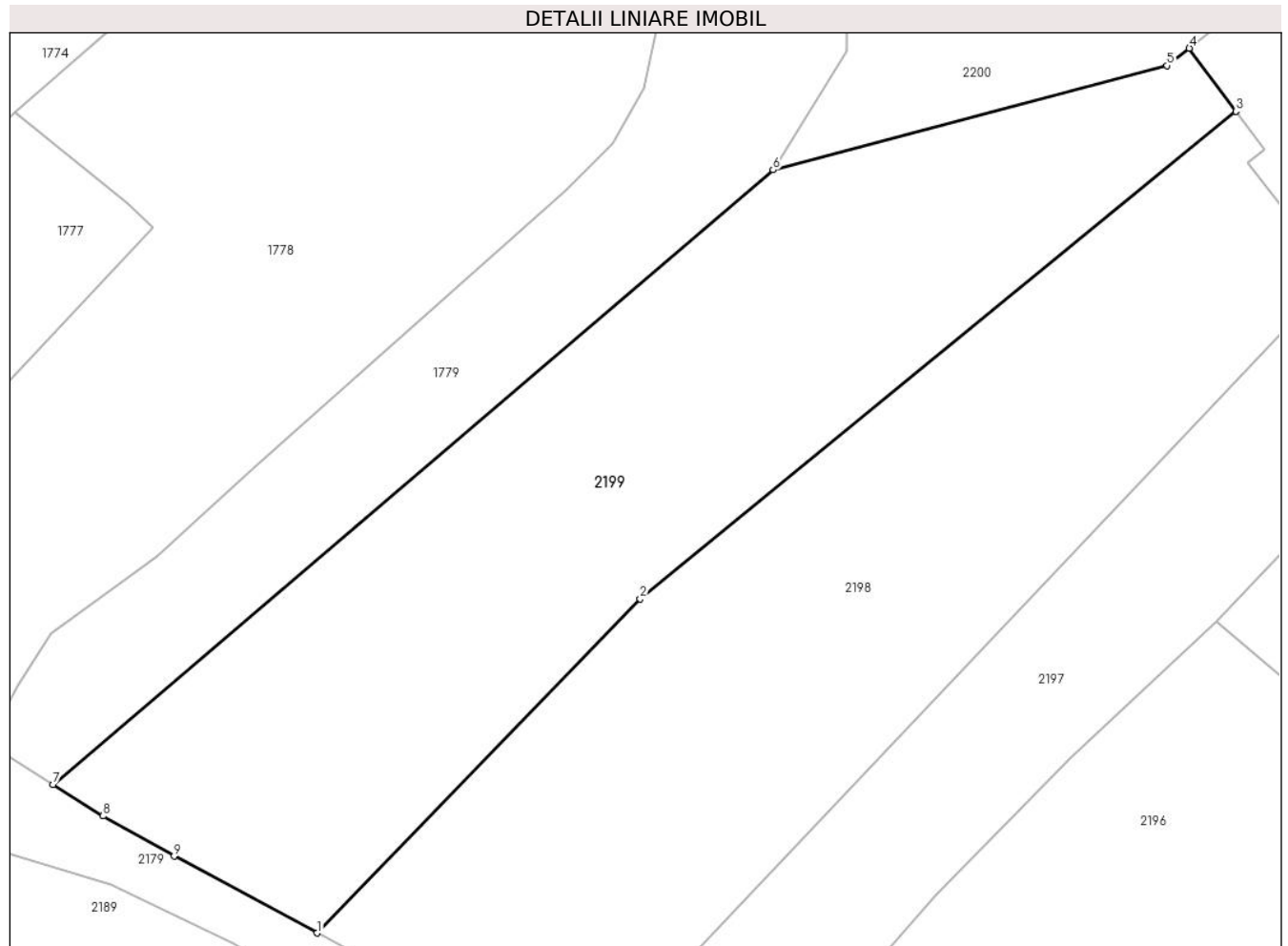
C. Partea III. SARCINI .

Inscrieri privind dezmembramintele dreptului de proprietate, drepturi reale de garanție și sarcini	Referințe
NU SUNT	

Teren

Nr cadastral	Suprafața (mp)*	Observații / Referințe
20387	Din acte: 1.560 Masurata: 1.562	

* Suprafața este determinată în planul de proiecție Stereo 70.



Date referitoare la teren

Crt	Categorie folosință	Intra vilan	Suprafața (mp)	Tarla	Parcelă	Nr. topo	Observații / Referințe
1	faneata	DA	1.562	28	893, 894	-	

Lungime Segmente

1) Valorile lungimilor segmentelor sunt obținute din proiecție în plan.

Punct început	X / Y	Punct sfârșit	X / Y	Lungime segment (** (m)
1	550.314,011 404.029,514	2	550.337,672 404.053,968	34.027
2	550.337,672 404.053,968	3	550.381,277 404.089,669	56.356
3	550.381,277 404.089,669	4	550.377,873 404.094,28	5.731
4	550.377,873 404.094,28	5	550.376,252 404.093,008	2.06
5	550.376,252 404.093,008	6	550.347,391 404.085,376	29.853

Punct început	X / Y	Punct sfârşit	X / Y	Lungime segment (** (m)
6	550.347,391 404.085,376	7	550.294,683 404.040,377	69.304
7	550.294,683 404.040,377	8	550.298,33 404.038,089	4.305
8	550.298,33 404.038,089	9	550.303,532 404.035,136	5.982
9	550.303,532 404.035,136	1	550.314,011 404.029,514	11.892

** Lungimile segmentelor sunt determinate în planul de proiecție Stereo 70 și sunt rotunjite la 1 milimetru.

*** Distanța dintre puncte este formată din segmente cumulate ce sunt mai mici decât valoarea 1 milimetru.

**DATE DESPRE IMOBILUL NR. 2200**

Oficiul de Cadastru și Publicitate Imobiliară PRAHOVA
Biroul de Cadastru și Publicitate Imobiliară Câmpina

A. Partea I. Descrierea imobilului

TEREN Intravilan

Adresa: Loc. Provita De Sus, Jud. Prahova

Nr. Crt	Nr cadastral Nr. topografic	Suprafața* (mp)	Observații / Referințe
A1		1.230	Sector cadastral:17 Teren neimprejmuit;

Construcții

Crt	Nr cadastral Nr. topografic	Adresa	Observații / Referințe
A1.1		Loc. Provita De Sus, Jud. Prahova	Nr. niveluri:1; S. construita la sol:19 mp;

B. Partea II. Proprietari și acte

Inscrieri privitoare la dreptul de proprietate și alte drepturi reale		Referințe
/		
Act Normativ nr. LEGEA 7, din 13/03/1996 emis de PARLAMENTUL ROMANIEI;		
B1	Inscrierea provizorie, drept de PROPRIETATE, dobandit prin Lege, cota actuala 1/1, cota initiala 1/1 1) NEIDENTIFICAT NEIDENTIFICAT	A1, A1.1
B2	Se noteaza faptul ca imobilul are proprietar neidentificat.	A1, A1.1

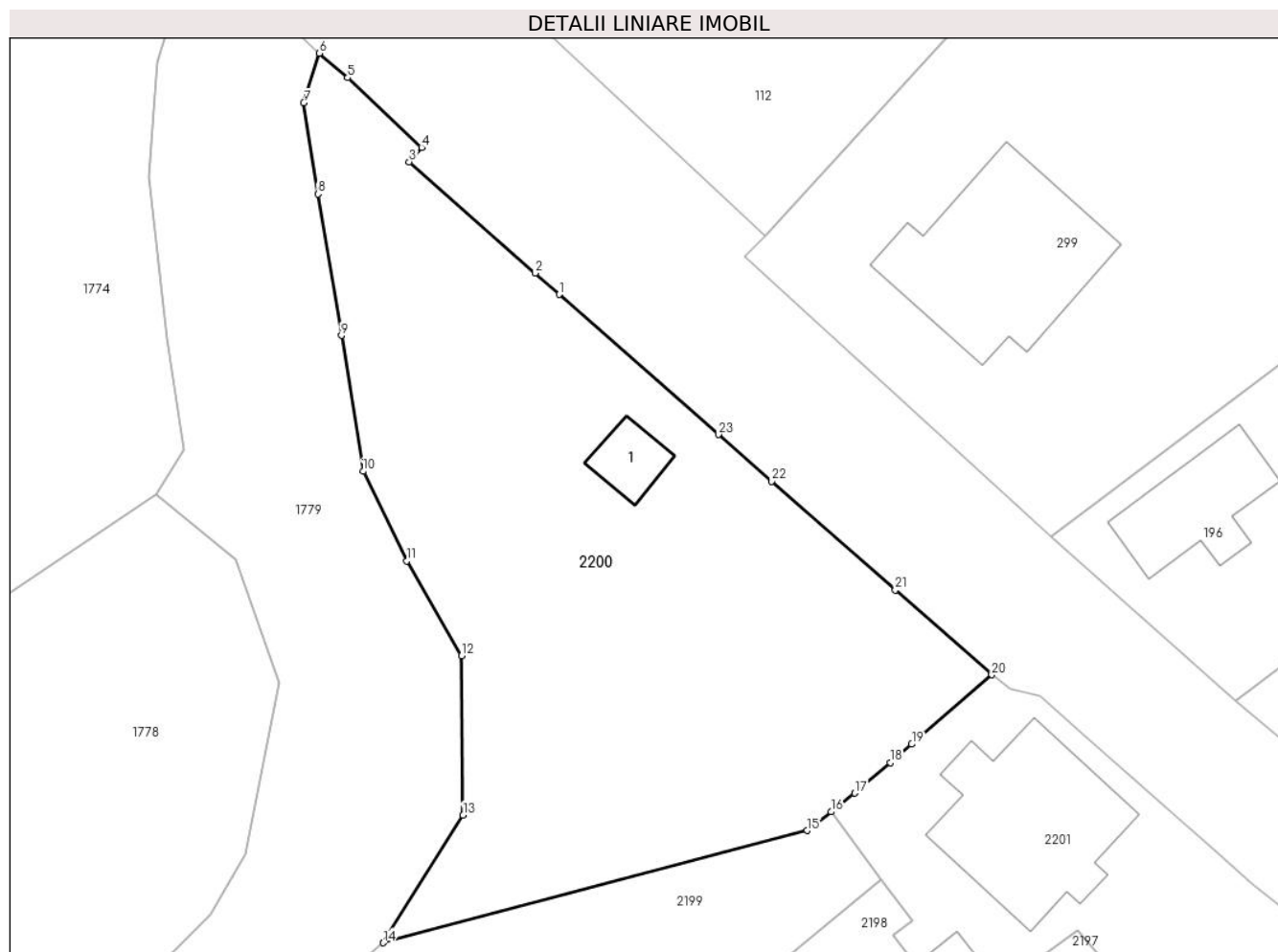
C. Partea III. SARCINI .

Inscrieri privind dezmembramintele dreptului de proprietate, drepturi reale de garanție și sarcini	Referințe
NU SUNT	

Teren

Nr cadastral	Suprafața (mp)*	Observații / Referințe
	1.230	

* Suprafața este determinată în planul de proiecție Stereo 70.



Date referitoare la teren

Crt	Categorie folosință	Intravilan	Suprafața (mp)	Tarla	Parcelă	Nr. topo	Observații / Referințe
1	curți constructii	DA	217	28	896	-	
2	faneata	DA	1.013	28	895, 896	-	

Date referitoare la construcții

Crt	Număr	Destinație construcție	Supraf. (mp)	Situație juridică	Observații / Referințe
A1.1		construcții industriale și edilitare	19	Cu acte	Nr. niveluri:1; S. construita la sol:19 mp;

Lungime Segmente

1) Valorile lungimilor segmentelor sunt obținute din proiecție în plan.

Punct început	X / Y	Punct sfârșit	X / Y	Lungime segment (** (m)
1	550.359,371 404.129,473	2	550.357,725 404.130,921	2.192
3	550.349,165 404.138,489	4	550.350,002 404.139,478	1.296

Punct început	X / Y	Punct sfârșit	X / Y	Lungime segment (** (m)
2	550.357,725 404.130,921	3	550.349,165 404.138,489	11.426
4	550.350,002 404.139,478	5	550.344,978 404.144,213	6.904

Punct început	X / Y	Punct sfârșit	X / Y	Lungime segment (** (m)
5	550.344,978 404.144,213	6	550.343,063 404.145,871	2.533
7	550.341,98 404.142,496	8	550.342,954 404.136,291	6.281
9	550.344,546 404.126,673	10	550.346,029 404.117,435	9.356
11	550.348,99 404.111,331	12	550.352,712 404.104,888	7.441
13	550.352,83 404.094,059	14	550.347,391 404.085,376	10.246
15	550.376,252 404.093,008	16	550.377,873 404.094,28	2.06
17	550.379,493 404.095,553	18	550.381,907 404.097,627	3.183
19	550.383,364 404.098,88	20	550.388,807 404.103,6	7.204
21	550.382,241 404.109,365	22	550.373,83 404.116,756	11.197
23	550.370,208 404.119,938	1	550.359,371 404.129,473	14.435

Punct început	X / Y	Punct sfârșit	X / Y	Lungime segment (** (m)
6	550.343,063 404.145,871	7	550.341,98 404.142,496	3.545
8	550.342,954 404.136,291	9	550.344,546 404.126,673	9.749
10	550.346,029 404.117,435	11	550.348,99 404.111,331	6.784
12	550.352,712 404.104,888	13	550.352,83 404.094,059	10.83
14	550.347,391 404.085,376	15	550.376,252 404.093,008	29.853
16	550.377,873 404.094,28	17	550.379,493 404.095,553	2.06
18	550.381,907 404.097,627	19	550.383,364 404.098,88	1.922
20	550.388,807 404.103,6	21	550.382,241 404.109,365	8.738
22	550.373,83 404.116,756	23	550.370,208 404.119,938	4.821

** Lungimile segmentelor sunt determinate în planul de proiecție Stereo 70 și sunt rotunjite la 1 milimetru.

*** Distanța dintre puncte este formată din segmente cumulate ce sunt mai mici decât valoarea 1 milimetru.

**DATE DESPRE IMOBILUL NR. 2201**

Oficiul de Cadastru și Publicitate Imobiliară PRAHOVA
Biroul de Cadastru și Publicitate Imobiliară Câmpina

A. Partea I. Descrierea imobilului

TEREN Intravilan

Adresa: Loc. Provita De Sus, Nr. 375, Jud. Prahova

Nr. Crt	Nr cadastral Nr. topografic	Suprafața* (mp)	Observații / Referințe
A1	21125	Din acte: 417 Masurata: 423	Sector cadastral:17 Teren imprejmuit;

Construcții

Crt	Nr cadastral Nr. topografic	Adresa	Observații / Referințe
A1.1	21125-C1	Loc. Provita De Sus, Nr. 375, Jud. Prahova	Nr. niveluri:3; S. construita la sol:115 mp; S. construita desfasurata:227 mp; LOCUINTA- S+P+1
A1.2		Loc. Provita De Sus, Nr. 375, Jud. Prahova	Nr. niveluri:1; S. construita la sol:11 mp;

B. Partea II. Proprietari și acte

Inscrieri privitoare la dreptul de proprietate și alte drepturi reale		Referințe
18815 / 16/07/2020		
Act Notarial nr. 735, din 15/07/2020 emis de NP Cosma Aurel;		
B3	Intabulare, drept de PROPRIETATEcumparare, dobandit prin Conventie, cota actuala 1/1, cota initiala 1/1 1) ARHIEPISCOPIA BUCURESTILOR, CIF:4746217	A1, A1.1
/		
Act Normativ nr. legea 7, din 13/03/1996 emis de PARLAMENTUL ROMANIEI (Adeverinta 1878/ 18.03.2024 act administrativ emis de Primaria Provita de Sus);		
B4	Intabulare, drept de PROPRIETATE, dobandit prin Lege, cota actuala 1/1, cota initiala 1/1 1) ARHIEPISCOPIA BUCURESTILOR, CIF:4746217	A1.2

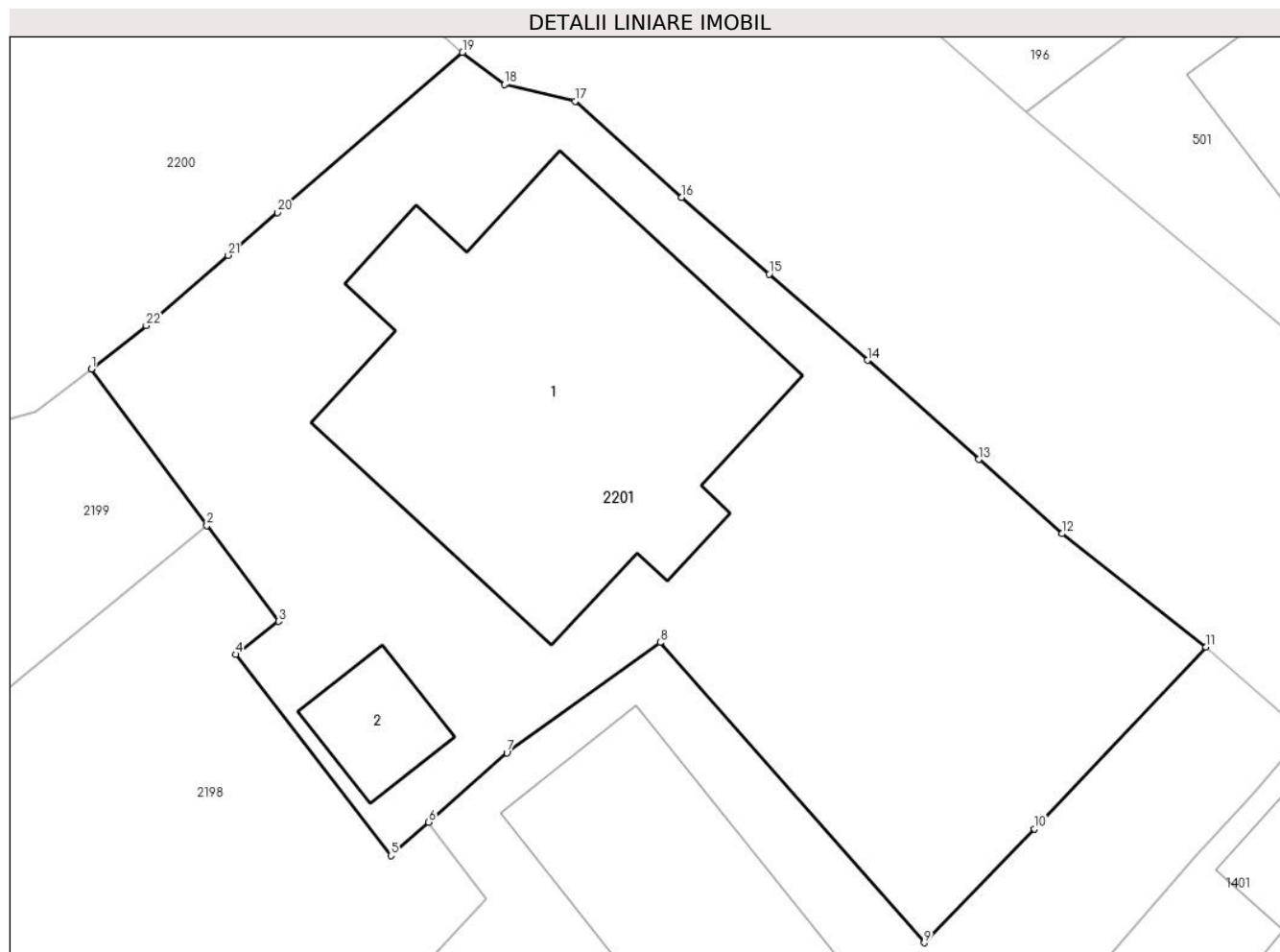
C. Partea III. SARCINI .

Inscrieri privind dezmembramintele dreptului de proprietate, drepturi reale de garanție și sarcini	Referințe
NU SUNT	

Teren

Nr cadastral	Suprafața (mp)*	Observații / Referințe
21125	Din acte: 417 Masurata: 423	

* Suprafața este determinată în planul de proiecție Stereo 70.



Date referitoare la teren

Crt	Categorie folosință	Intravilan	Suprafața (mp)	Tarla	Parcelă	Nr. topo	Observații / Referințe
1	curți constructii	DA	423	28	892	-	

Date referitoare la construcții

Crt	Număr	Destinație construcție	Supraf. (mp)	Situație juridică	Observații / Referințe
A1.1	21125-C1	construcții de locuințe	115	Cu acte	Nr. niveluri:3; S. construita la sol:115 mp; S. construita desfasurata:227 mp; LOCUINTA-S+P+1
A1.2		construcții anexa	11	Cu acte	Nr. niveluri:1; S. construita la sol:11 mp;

Lungime Segmente

1) Valorile lungimilor segmentelor sunt obținute din proiecție în plan.

Punct început	X / Y	Punct sfârșit	X / Y	Lungime segment (** (m))	Punct început	X / Y	Punct sfârșit	X / Y	Lungime segment (** (m))
1	550.377,873 404.094,28	2	550.381,277 404.089,669	5.731	2	550.381,277 404.089,669	3	550.383,386 404.086,851	3.52
3	550.383,386 404.086,851	4	550.382,126 404.085,878	1.592	4	550.382,126 404.085,878	5	550.386,701 404.079,952	7.487

Punct început	X / Y	Punct sfârșit	X / Y	Lungime segment (** (m)
5	550.386,701 404.079,952	6	550.387,811 404.080,938	1.485
7	550.390,11 404.082,979	8	550.394,625 404.086,225	5.561
9	550.402,397 404.077,387	10	550.405,646 404.080,738	4.667
11	550.410,7 404.086,094	12	550.406,457 404.089,429	5.397
13	550.404,011 404.091,618	14	550.400,732 404.094,536	4.389
15	550.397,837 404.097,07	16	550.395,262 404.099,335	3.429
17	550.392,118 404.102,161	18	550.390,036 404.102,656	2.14
19	550.388,807 404.103,6	20	550.383,364 404.098,88	7.204
21	550.381,907 404.097,627	22	550.379,493 404.095,553	3.183

Punct început	X / Y	Punct sfârșit	X / Y	Lungime segment (** (m)
6	550.387,811 404.080,938	7	550.390,11 404.082,979	3.074
8	550.394,625 404.086,225	9	550.402,397 404.077,387	11.769
10	550.405,646 404.080,738	11	550.410,7 404.086,094	7.364
12	550.406,457 404.089,429	13	550.404,011 404.091,618	3.282
14	550.400,732 404.094,536	15	550.397,837 404.097,07	3.847
16	550.395,262 404.099,335	17	550.392,118 404.102,161	4.227
18	550.390,036 404.102,656	19	550.388,807 404.103,6	1.55
20	550.383,364 404.098,88	21	550.381,907 404.097,627	1.922
22	550.379,493 404.095,553	1	550.377,873 404.094,28	2.06

** Lungimile segmentelor sunt determinate în planul de proiecție Stereo 70 și sunt rotunjite la 1 milimetru.

*** Distanța dintre puncte este formată din segmente cumulate ce sunt mai mici decât valoarea 1 milimetru.

**DATE DESPRE IMOBILUL NR. 2202**

Oficiul de Cadastru și Publicitate Imobiliară PRAHOVA
Biroul de Cadastru și Publicitate Imobiliară Câmpina

A. Partea I. Descrierea imobilului

TEREN Intravilan

Nr. CF vechi:279

Nr. cadastral vechi:373

Adresa: Loc. Provita De Sus, Str Principala, Jud. Prahova

Nr. Crt	Nr cadastral Nr. topografic	Suprafața* (mp)	Observații / Referințe
A1	21112	Din acte: 1.981 Masurata: 2.002	Sector cadastral:17 Teren imprejmuit;

Construcții

Crt	Nr cadastral Nr. topografic	Adresa	Observații / Referințe
A1.1		Loc. Provita De Sus, Jud. Prahova	Nr. niveluri:1; S. construita la sol:51 mp;
A1.2		Loc. Provita De Sus, Jud. Prahova	Nr. niveluri:1; S. construita la sol:13 mp;

B. Partea II. Proprietari și acte

Inscrieri privitoare la dreptul de proprietate și alte drepturi reale		Referințe
44259 / 22/12/2020		
Act Notarial nr. 1620, din 21/12/2020 emis de BARBU MARIA MADALINA;		
B2	Intabulare, drept de PROPRIETATEcumparare ca bun comun, dobandit prin Conventie, cota actuala 1/1, cota initiala 1/1 1) DONA MIHAI ADRIAN 2) DONA ELENA-LILIANA	A1
/		
Act Normativ nr. LEGEA 7, din 13/03/1996 emis de PARLAMENTUL ROMANIEI (Adeverinta 1878/ 18.03.2024 act administrativ emis de Primaria Provita de Sus);		
B3	Intabulare, drept de PROPRIETATE, dobandit prin Lege, cota actuala 1/1, cota initiala 1/1 1) DONA MIHAI ADRIAN 2) DONA ELENA-LILIANA	A1.1, A1.2

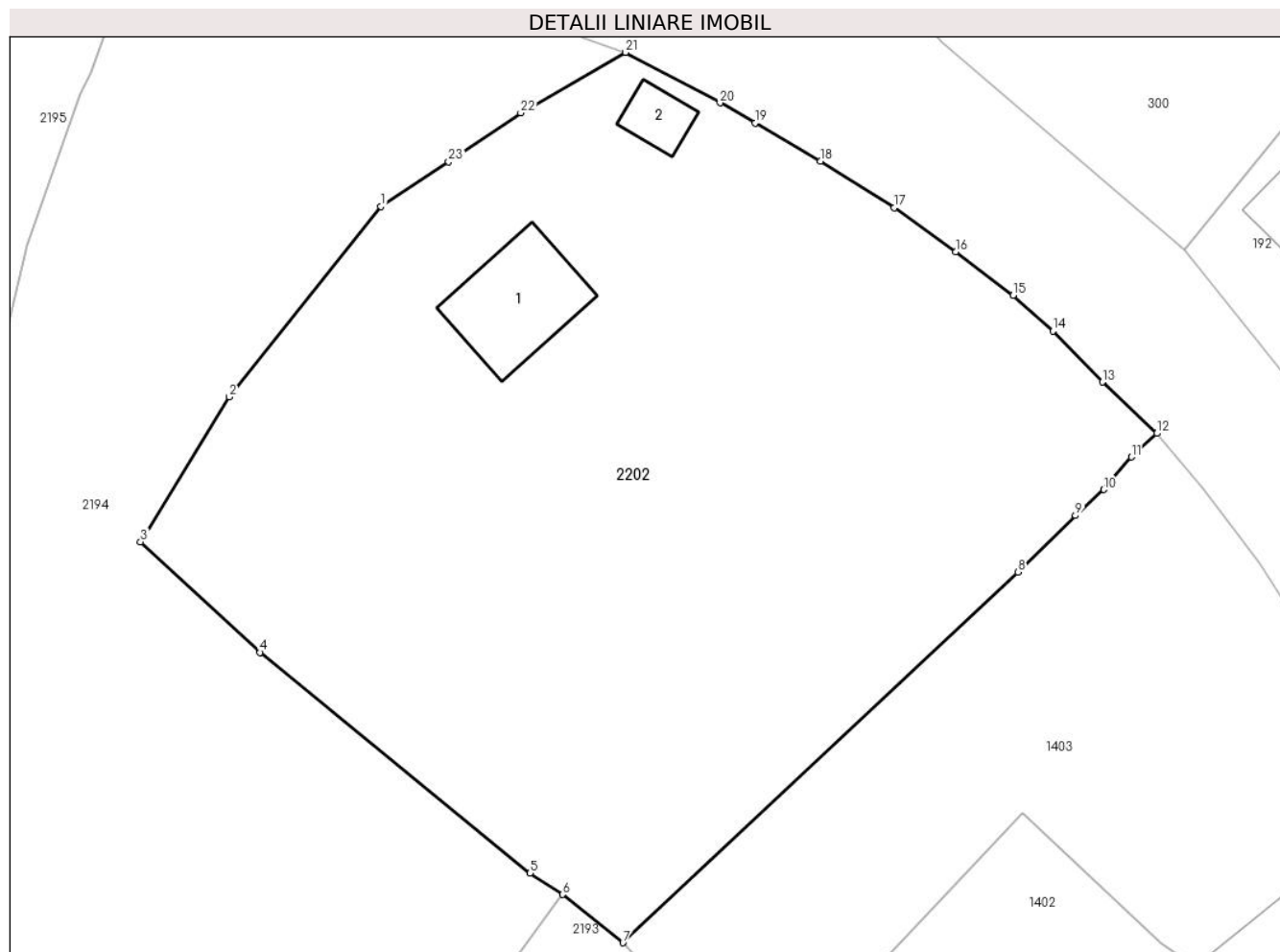
C. Partea III. SARCINI .

Inscrieri privind dezmembramintele dreptului de proprietate, drepturi reale de garanție și sarcini	Referințe
NU SUNT	

Teren

Nr cadastral	Suprafața (mp)*	Observații / Referințe
21112	Din acte: 1.981 Masurata: 2.002	

* Suprafața este determinată în planul de proiecție Stereo 70.



Date referitoare la teren

Crt	Categorie folosință	Intravilan	Suprafața (mp)	Tarla	Parcelă	Nr. topo	Observații / Referințe
1	curți constructii	DA	301	28	883, 884	-	
2	faneata	DA	1.701	28	883, 884	-	

Date referitoare la construcții

Crt	Număr	Destinație construcție	Supraf. (mp)	Situație juridică	Observații / Referințe
A1.1		construcții de locuințe	51	Cu acte	Nr. niveluri:1; S. construita la sol:51 mp;
A1.2		construcții anexa	13	Cu acte	Nr. niveluri:1; S. construita la sol:13 mp;

Lungime Segmente

1) Valorile lungimilor segmentelor sunt obținute din proiecție în plan.

Punct început	X / Y	Punct sfârșit	X / Y	Lungime segment (** (m)
1	550.462,604 404.012,924	2	550.452,976 404.000,821	15.465
3	550.447,342 403.991,622	4	550.454,93 403.984,592	10.344

Punct început	X / Y	Punct sfârșit	X / Y	Lungime segment (** (m)
2	550.452,976 404.000,821	3	550.447,342 403.991,622	10.787
4	550.454,93 403.984,592	5	550.472,085 403.970,576	22.153

Punct început	X / Y	Punct sfârşit	X / Y	Lungime segment (** (m)
5	550.472,085 403.970,576	6	550.474,15 403.969,221	2.47
7	550.477,988 403.966,151	8	550.503,093 403.989,695	34.418
9	550.506,735 403.993,288	10	550.508,547 403.994,937	2.45
11	550.510,287 403.997,005	12	550.511,902 403.998,511	2.208
13	550.508,458 404.001,775	14	550.505,3 404.005,003	4.516
15	550.502,782 404.007,291	16	550.499,118 404.010,047	4.585
17	550.495,218 404.012,841	18	550.490,537 404.015,811	5.544
19	550.486,384 404.018,231	20	550.484,162 404.019,509	2.563
21	550.478,152 404.022,713	22	550.471,491 404.018,871	7.69
23	550.466,91 404.015,771	1	550.462,604 404.012,924	5.162

Punct început	X / Y	Punct sfârşit	X / Y	Lungime segment (** (m)
6	550.474,15 403.969,221	7	550.477,988 403.966,151	4.915
8	550.503,093 403.989,695	9	550.506,735 403.993,288	5.116
10	550.508,547 403.994,937	11	550.510,287 403.997,005	2.703
12	550.511,902 403.998,511	13	550.508,458 404.001,775	4.745
14	550.505,3 404.005,003	15	550.502,782 404.007,291	3.402
16	550.499,118 404.010,047	17	550.495,218 404.012,841	4.798
18	550.490,537 404.015,811	19	550.486,384 404.018,231	4.807
20	550.484,162 404.019,509	21	550.478,152 404.022,713	6.811
22	550.471,491 404.018,871	23	550.466,91 404.015,771	5.531

** Lungimile segmentelor sunt determinate în planul de proiecție Stereo 70 și sunt rotunjite la 1 milimetru.

*** Distanța dintre puncte este formată din segmente cumulate ce sunt mai mici decât valoarea 1 milimetru.

**DATE DESPRE IMOBILUL NR. 2203**

Oficiul de Cadastru și Publicitate Imobiliară PRAHOVA
Biroul de Cadastru și Publicitate Imobiliară Câmpina

A. Partea I. Descrierea imobilului

TEREN Intravilan

Adresa: Loc. Provita De Sus, Jud. Prahova

Nr. Crt	Nr cadastral Nr. topografic	Suprafața* (mp)	Observații / Referințe
A1		44	Sector cadastral:17 Teren neimprejmuit;

B. Partea II. Proprietari și acte

Inscrieri privitoare la dreptul de proprietate și alte drepturi reale	Referințe
/	
Act Administrativ nr. HCL 1, din 30/01/2015 emis de COMUNA PROVITA DE SUS;	
B1	A1
Intabulare, drept de PROPRIETATE, dobandit prin Lege, cota actuala 1/1, cota initiala 1/1	
1) COMUNA PROVITA DE SUS, CIF:2845362, DOMENIUL PUBLIC	

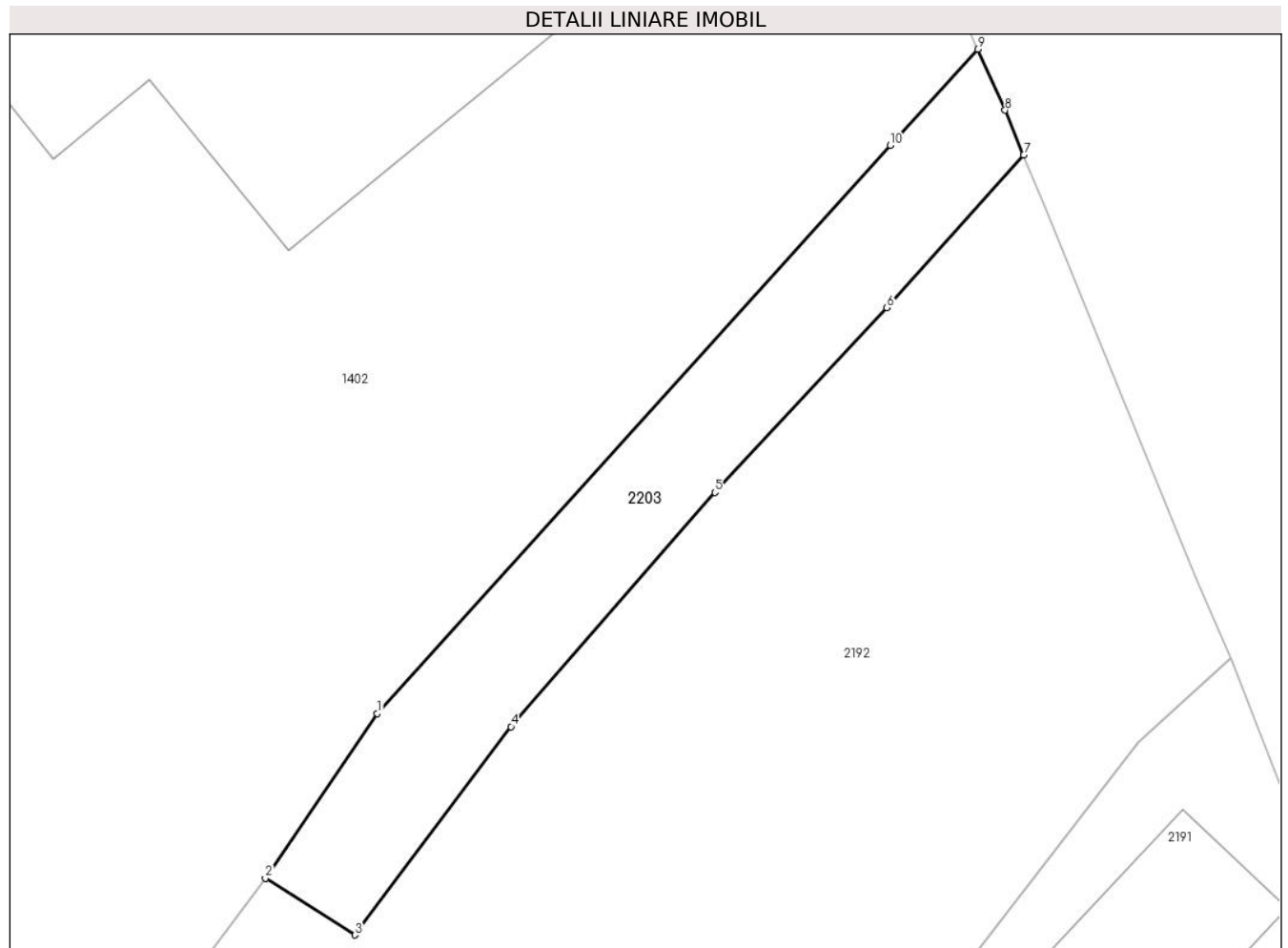
C. Partea III. SARCINI .

Inscrieri privind dezmembramintele dreptului de proprietate, drepturi reale de garanție și sarcini	Referințe
NU SUNT	

Teren

Nr cadastral	Suprafața (mp)*	Observații / Referințe
	44	

* Suprafața este determinată în planul de proiecție Stereo 70.



Date referitoare la teren

Crt	Categorie folosință	Intravilan	Suprafața (mp)	Tarla	Parcelă	Nr. topo	Observații / Referințe
1	drum	DA	44	28	DS 879	-	

Lungime Segmente

1) Valorile lungimilor segmentelor sunt obținute din proiecție în plan.

Punct început	X / Y	Punct sfârșit	X / Y	Lungime segment (** (m)
1	550.524,27 403.945,222	2	550.522,076 403.941,994	3.903
2	550.522,076 403.941,994	3	550.523,829 403.940,881	2.076
3	550.523,829 403.940,881	4	550.526,896 403.944,964	5.107
4	550.526,896 403.944,964	5	550.530,895 403.949,554	6.088
5	550.530,895 403.949,554	6	550.534,273 403.953,171	4.949

Punct început	X / Y	Punct sfârșit	X / Y	Lungime segment (** (m)
6	550.534,273 403.953,171	7	550.536,955 403.956,166	4.02
7	550.536,955 403.956,166	8	550.536,592 403.957,043	0.949
8	550.536,592 403.957,043	9	550.536,052 403.958,239	1.312
9	550.536,052 403.958,239	10	550.534,336 403.956,355	2.548
10	550.534,336 403.956,355	1	550.524,27 403.945,222	15.009

** Lungimile segmentelor sunt determinate în planul de proiecție Stereo 70 și sunt rotunjite la 1 milimetru.

*** Distanța dintre puncte este formată din segmente cumulate ce sunt mai mici decât valoarea 1 milimetru.

**DATE DESPRE IMOBILUL NR. 2206**

Oficiul de Cadastru și Publicitate Imobiliară PRAHOVA
Biroul de Cadastru și Publicitate Imobiliară Câmpina

A. Partea I. Descrierea imobilului

TEREN Intravilan

Adresa: Loc. Plaiu, Jud. Prahova

Nr. Crt	Nr cadastral Nr. topografic	Suprafața* (mp)	Observații / Referințe
A1		649	Sector cadastral:18 Teren imprejmuit;

B. Partea II. Proprietari și acte

Inscrieri privitoare la dreptul de proprietate și alte drepturi reale		Referințe
/		
Act Normativ nr. LEGEA 7, din 13/03/1996 emis de PARLAMENTUL ROMANIEI;		
B1	Inscrierea provizorie, drept de PROPRIETATE, dobandit prin Lege, cota actuala 1/1, cota initiala 1/1 1) NEIDENTIFICAT NEIDENTIFICAT	A1
B2	Se noteaza faptul ca imobilul are proprietar neidentificat.	A1

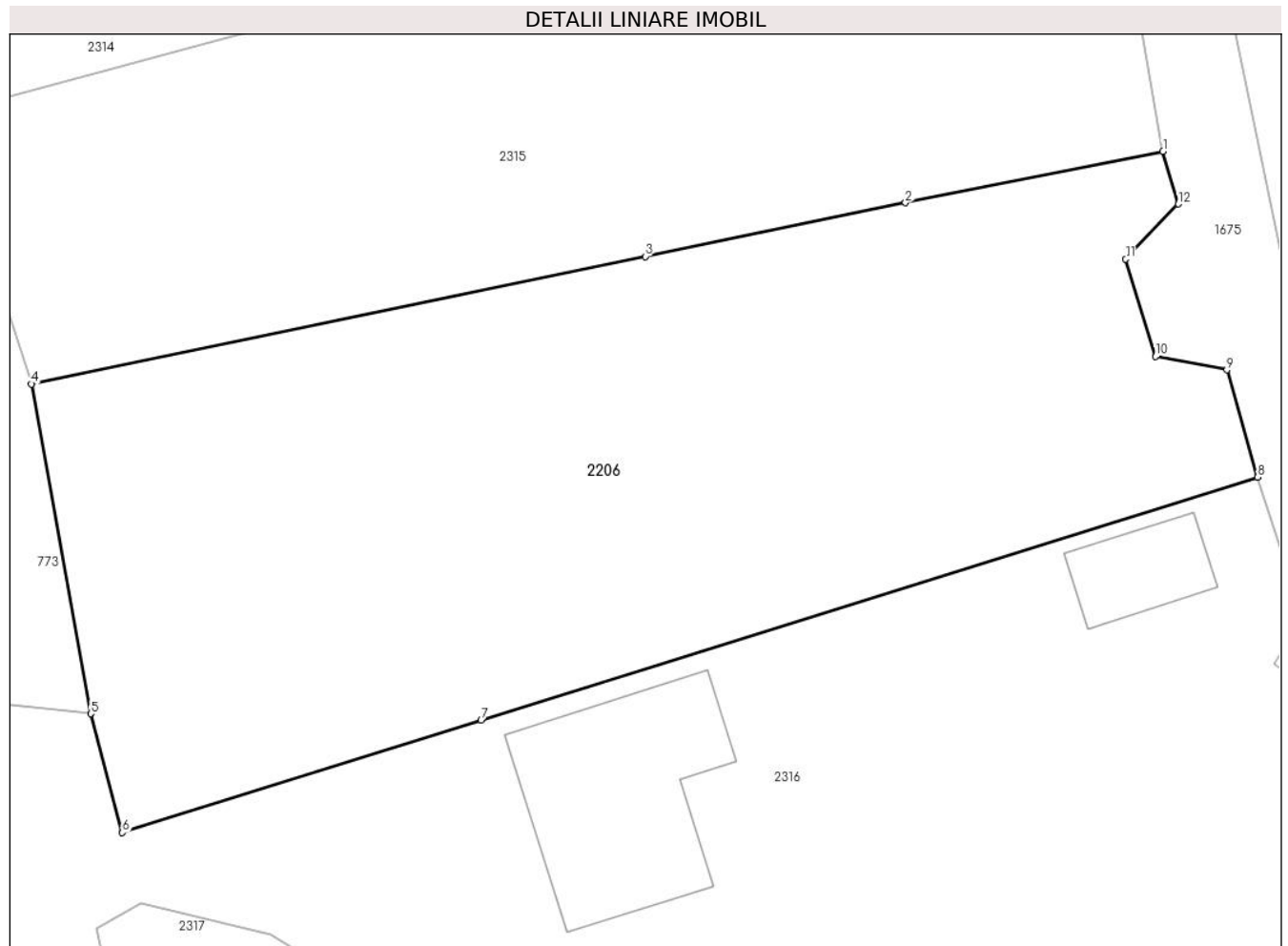
C. Partea III. SARCINI .

Inscrieri privind dezmembramintele dreptului de proprietate, drepturi reale de garanție și sarcini	Referințe
NU SUNT	

Teren

Nr cadastral	Suprafața (mp)*	Observații / Referințe
	649	

* Suprafața este determinată în planul de proiecție Stereo 70.



Date referitoare la teren

Crt	Categorie folosință	Intravilan	Suprafața (mp)	Tarla	Parcelă	Nr. topo	Observații / Referințe
1	faneata	DA	649	46	1810	-	

Lungime Segmente

1) Valorile lungimilor segmentelor sunt obținute din proiecție în plan.

Punct început	X / Y	Punct sfârșit	X / Y	Lungime segment (** (m)
1	549.942,782 404.223,419	2	549.933,102 404.221,493	9.87
2	549.933,102 404.221,493	3	549.923,333 404.219,477	9.975
3	549.923,333 404.219,477	4	549.900,258 404.214,686	23.567
4	549.900,258 404.214,686	5	549.902,488 404.202,312	12.573
5	549.902,488 404.202,312	6	549.903,674 404.197,849	4.618

Punct început	X / Y	Punct sfârşit	X / Y	Lungime segment (** (m)
6	549.903,674 404.197,849	7	549.917,16 404.202,065	14.13
7	549.917,16 404.202,065	8	549.946,336 404.211,186	30.568
8	549.946,336 404.211,186	9	549.945,179 404.215,219	4.196
9	549.945,179 404.215,219	10	549.942,504 404.215,721	2.722
10	549.942,504 404.215,721	11	549.941,385 404.219,376	3.822
11	549.941,385 404.219,376	12	549.943,36 404.221,444	2.86
12	549.943,36 404.221,444	1	549.942,782 404.223,419	2.058

** Lungimile segmentelor sunt determinate în planul de proiecție Stereo 70 și sunt rotunjite la 1 milimetru.

*** Distanța dintre puncte este formată din segmente cumulate ce sunt mai mici decât valoarea 1 milimetru.

**DATE DESPRE IMOBILUL NR. 2208**

Oficiul de Cadastru și Publicitate Imobiliară PRAHOVA
Biroul de Cadastru și Publicitate Imobiliară Câmpina

A. Partea I. Descrierea imobilului

TEREN Intravilan

Adresa: Loc. Provita De Sus, Jud. Prahova

Nr. Crt	Nr cadastral Nr. topografic	Suprafața* (mp)	Observații / Referințe
A1		409	Sector cadastral:17 Teren neimprejmuit;

B. Partea II. Proprietari și acte

Inscrieri privitoare la dreptul de proprietate și alte drepturi reale	Referințe
/	
Act Administrativ nr. HCL 1, din 30/01/2015 emis de COMUNA PROVITA DE SUS;	
B1	A1
Intabulare, drept de PROPRIETATE, dobandit prin Lege, cota actuala 1/1, cota initiala 1/1	
1) COMUNA PROVITA DE SUS, CIF:2845362, DOMENIUL PUBLIC	

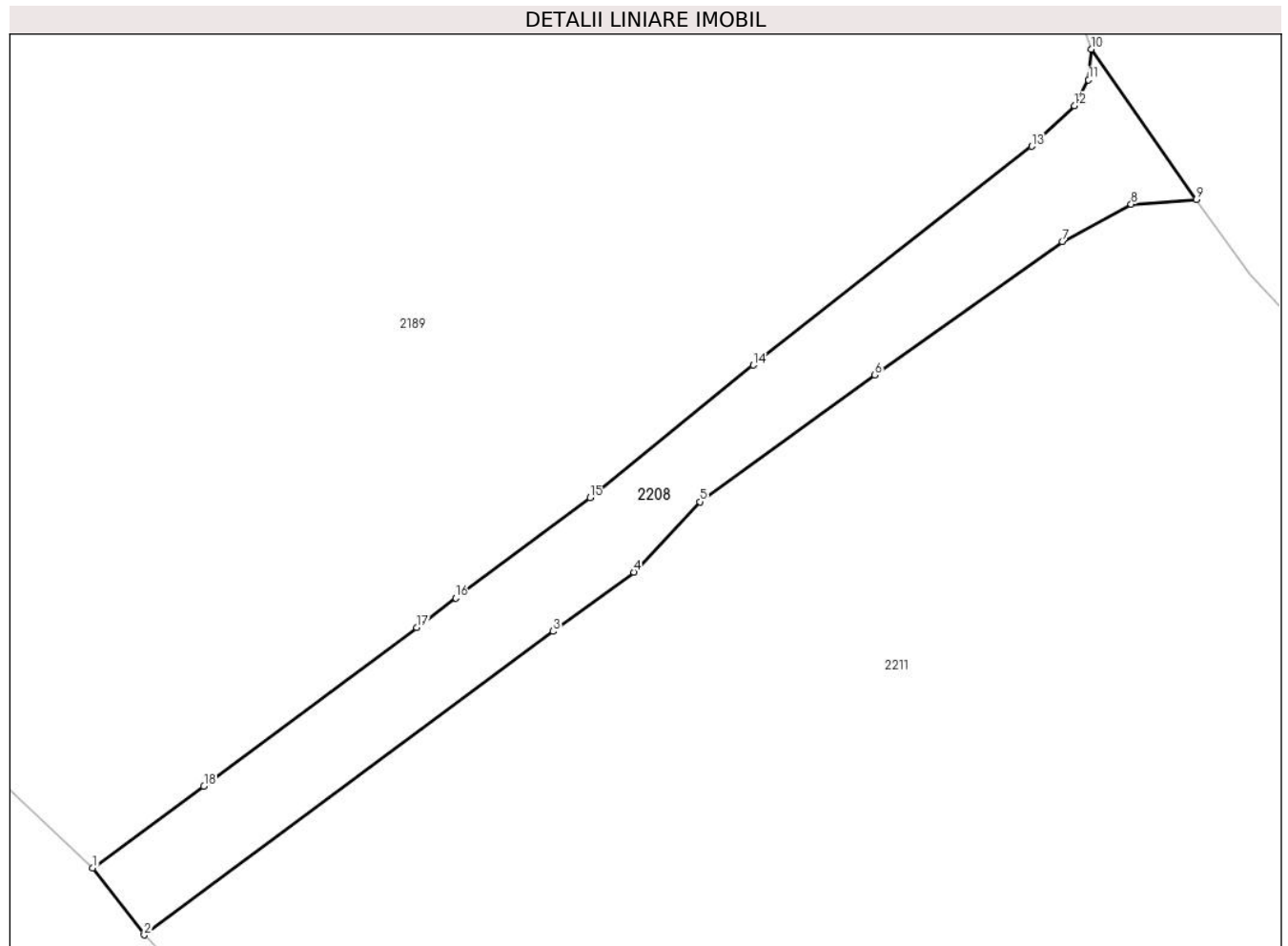
C. Partea III. SARCINI .

Inscrieri privind dezmembramintele dreptului de proprietate, drepturi reale de garanție și sarcini	Referințe
NU SUNT	

Teren

Nr cadastral	Suprafața (mp)*	Observații / Referințe
	409	

* Suprafața este determinată în planul de proiecție Stereo 70.



Date referitoare la teren

Crt	Categorie folosință	Intravilan	Suprafața (mp)	Tarla	Parcelă	Nr. topo	Observații / Referințe
1	drum	DA	409	-	DS 861	-	

Lungime Segmente

1) Valorile lungimilor segmentelor sunt obținute din proiecție în plan.

Punct început	X / Y	Punct sfârșit	X / Y	Lungime segment (** (m)
1	550.639,961 403.737,89	2	550.643,074 403.733,845	5.104
2	550.643,074 403.733,845	3	550.667,775 403.752,163	30.752
3	550.667,775 403.752,163	4	550.672,652 403.755,734	6.045
4	550.672,652 403.755,734	5	550.676,647 403.759,981	5.831
5	550.676,647 403.759,981	6	550.687,206 403.767,628	13.037

Punct început	X / Y	Punct sfârșit	X / Y	Lungime segment (** (m)
6	550.687,206 403.767,628	7	550.698,537 403.775,686	13.904
7	550.698,537 403.775,686	8	550.702,705 403.777,935	4.736
8	550.702,705 403.777,935	9	550.706,636 403.778,22	3.941
9	550.706,636 403.778,22	10	550.700,301 403.787,29	11.063
10	550.700,301 403.787,29	11	550.700,125 403.785,445	1.853
11	550.700,125 403.785,445	12	550.699,262 403.783,879	1.788
12	550.699,262 403.783,879	13	550.696,69 403.781,429	3.552
13	550.696,69 403.781,429	14	550.679,864 403.768,224	21.389
14	550.679,864 403.768,224	15	550.670,011 403.760,22	12.694
15	550.670,011 403.760,22	16	550.661,892 403.754,163	10.129
16	550.661,892 403.754,163	17	550.659,527 403.752,399	2.95
17	550.659,527 403.752,399	18	550.646,676 403.742,812	16.033
18	550.646,676 403.742,812	1	550.639,961 403.737,89	8.326

** Lungimile segmentelor sunt determinate în planul de proiecție Stereo 70 și sunt rotunjite la 1 milimetru.

*** Distanța dintre puncte este formată din segmente cumulate ce sunt mai mici decât valoarea 1 milimetru.

**DATE DESPRE IMOBILUL NR. 2209**

Oficiul de Cadastru și Publicitate Imobiliară PRAHOVA
Biroul de Cadastru și Publicitate Imobiliară Câmpina

A. Partea I. Descrierea imobilului

TEREN Intravilan

Nr. CF vechi:74

Nr. cadastral vechi:93/3

Adresa: Loc. Provita De Sus, Jud. Prahova

Nr. Crt	Nr cadastral Nr. topografic	Suprafața* (mp)	Observații / Referințe
A1	20929	1.864	Sector cadastral:22 Teren neimprejmuit;

B. Partea II. Proprietari și acte

Inscrieri privitoare la dreptul de proprietate și alte drepturi reale		Referințe
3490 / 26/10/2001		
Act Notarial nr. 5022, din 22/10/2001 emis de NP Mone Gabriela Olga;		
B1	Intabulare, drept de PROPRIETATEpartaj, dobandit prin Conventie, cota actuala 1/1, cota initiala 1/1 1) PARFENIE PETRE 2) PARFENIE ALIETA <i>OBSERVATII: (provenita din conversia CF 74)</i>	A1

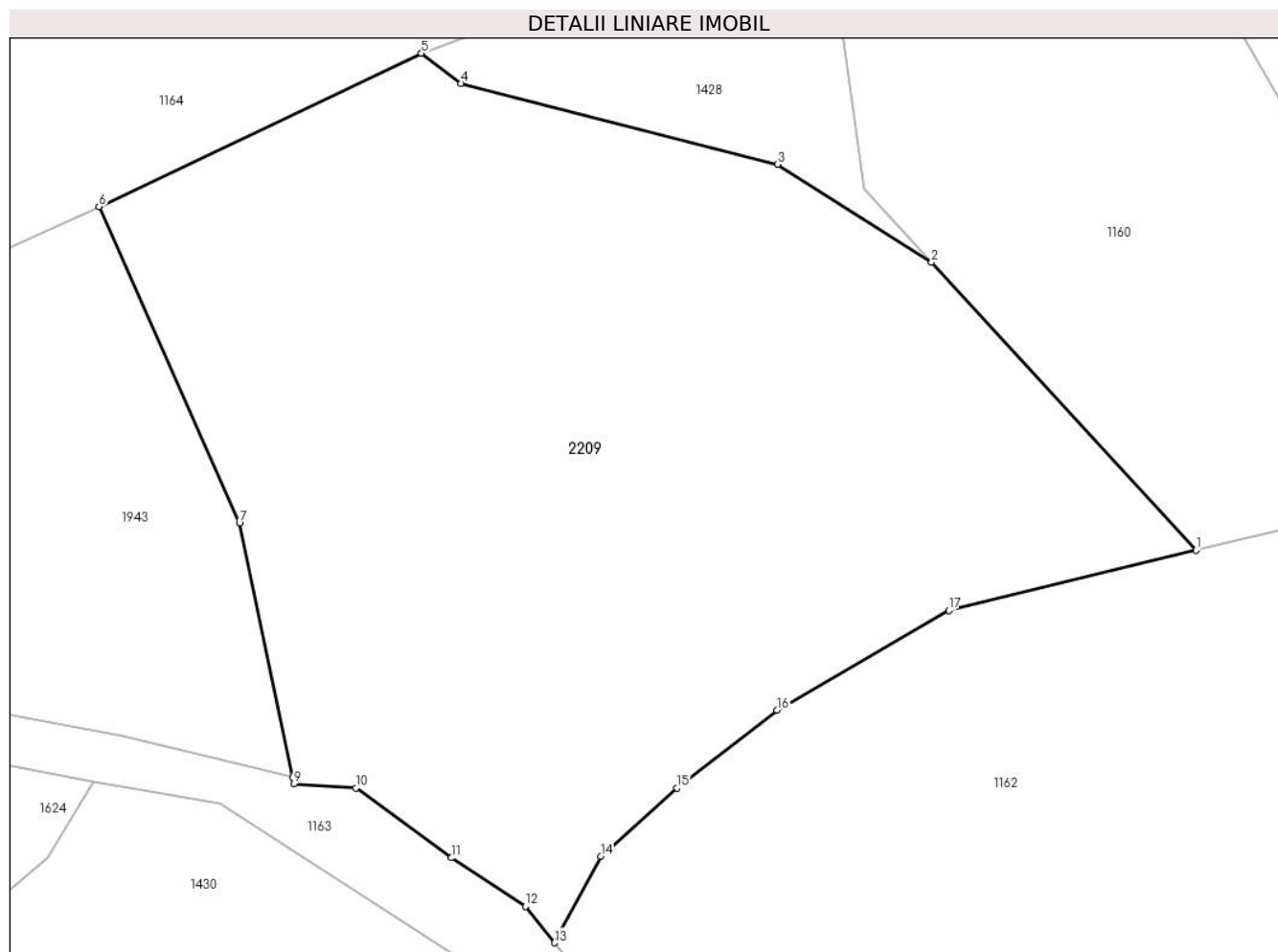
C. Partea III. SARCINI .

Inscrieri privind dezmembramintele dreptului de proprietate, drepturi reale de garanție și sarcini	Referințe
NU SUNT	

Teren

Nr cadastral	Suprafața (mp)*	Observații / Referințe
20929	1.864	

* Suprafața este determinată în planul de proiecție Stereo 70.



Date referitoare la teren

Crt	Categorie folosință	Intra vilan	Suprafața (mp)	Tarla	Parcelă	Nr. topo	Observații / Referințe
1	faneata	DA	1.864	57	2225	-	1750,06 mp

Lungime Segmente

1) Valorile lungimilor segmentelor sunt obținute din proiecție în plan.

Punct început	X / Y	Punct sfârșit	X / Y	Lungime segment (** (m)
1	550.518,862 403.111,224	2	550.502,99 403.128,496	23.457
2	550.502,99 403.128,496	3	550.493,741 403.134,357	10.95
3	550.493,741 403.134,357	4	550.474,74 403.139,208	19.61
4	550.474,74 403.139,208	5	550.472,383 403.141,014	2.969
5	550.472,383 403.141,014	6	550.453,042 403.131,819	21.415

Punct început	X / Y	Punct sfârșit	X / Y	Lungime segment (** (m)
6	550.453,042 403.131,819	7	550.461,465 403.112,836	20.768
7	550.461,465 403.112,836	8	550.464,646 403.097,624	15.541
8	550.464,646 403.097,624	9	550.464,73 403.097,225	0.408
9	550.464,73 403.097,225	10	550.468,444 403.096,962	3.723
10	550.468,444 403.096,962	11	550.474,183 403.092,786	7.098
11	550.474,183 403.092,786	12	550.478,617 403.089,865	5.31
12	550.478,617 403.089,865	13	550.480,369 403.087,693	2.791
13	550.480,369 403.087,693	14	550.483,134 403.092,884	5.881
14	550.483,134 403.092,884	15	550.487,69 403.096,964	6.116
15	550.487,69 403.096,964	16	550.493,712 403.101,641	7.625
16	550.493,712 403.101,641	17	550.504,012 403.107,621	11.91
17	550.504,012 403.107,621	1	550.518,862 403.111,224	15.281

** Lungimile segmentelor sunt determinate în planul de proiecție Stereo 70 și sunt rotunjite la 1 milimetru.

*** Distanța dintre puncte este formată din segmente cumulate ce sunt mai mici decât valoarea 1 milimetru.

**DATE DESPRE IMOBILUL NR. 2210**

Oficiul de Cadastru și Publicitate Imobiliară PRAHOVA
Biroul de Cadastru și Publicitate Imobiliară Câmpina

A. Partea I. Descrierea imobilului

TEREN Intravilan

Nr. CF vechi:928
Nr. cadastral vechi:381

Adresa: Loc. Provita De Sus, Jud. Prahova, T 54 ; F 2004/1

Nr. Crt	Nr cadastral Nr. topografic	Suprafața* (mp)	Observații / Referințe
A1	20262	1.276	Sector cadastral:22 Teren imprejmuit;

B. Partea II. Proprietari și acte

Inscrieri privitoare la dreptul de proprietate și alte drepturi reale		Referințe
10965 / 28/05/2008		
Act Administrativ nr. 10588, din 22/05/2008 emis de BCF CAMPINA;		
B3	se indreapta eroarea materiala strecurata in incheierea nr. 7648/2008 in sensul ca proprietar al imobilului de sub A1 este ANEI STELIANA (fosta Lazar) in exclusivitate si nu LAZAR PAVEL si LAZAR STELIANA , cum din eroare a fost inscris	A1
10989 / 28/05/2008		
Act Notarial nr. 1020, din 26/05/2008 emis de NP ONEA LUCIA;		
B4	Intabulare, drept de PROPRIETATEcumparare ca bun propriu, dobandit prin Conventie, cota actuala 1/1, cota initiala 1/1 1) CRISTESCU IULIA-ANCA	A1
8975 / 05/03/2024		
Act Administrativ nr. 16594, din 24/10/2005 emis de OCPI Prahova;		
B5	se repositiionează imobilul, conform documentației tehnice avizate, cu modificarea suprafeței acestuia, de la 1276 mp, la 1279 mp	A1
B6	se actualizează informațiile cadastrale conform documentației tehnice avizate, în sensul menționării identificatorilor cadastrali ai imobilului: tarla 54, parcela F 2004/1	A1

C. Partea III. SARCINI .

Inscrieri privind dezmembramintele dreptului de proprietate, drepturi reale de garanție și sarcini	Referințe
NU SUNT	

Teren

Nr cadastral	Suprafața (mp)*	Observații / Referințe
20262	1.276	

* Suprafața este determinată în planul de proiecție Stereo 70.



Date referitoare la teren

Crt	Categorie folosință	Intravilan	Suprafața (mp)	Tarla	Parcelă	Nr. topo	Observații / Referințe
1	faneata	DA	1.276	54	2004/1	-	

Lungime Segmente

1) Valorile lungimilor segmentelor sunt obținute din proiecție în plan.

Punct început	X / Y	Punct sfârșit	X / Y	Lungime segment (** (m)
1	550.147,284 403.453,67	2	550.144,425 403.457,812	5.033
3	550.138,085 403.465,084	4	550.125,663 403.475,513	16.219
5	550.118,688 403.483,42	6	550.115,535 403.485,204	3.623
7	550.102,691 403.503,82	8	550.096,069 403.517,716	15.393
9	550.094,145 403.515,918	10	550.091,974 403.513,461	3.279

Punct început	X / Y	Punct sfârșit	X / Y	Lungime segment (** (m)
2	550.144,425 403.457,812	3	550.138,085 403.465,084	9.648
4	550.125,663 403.475,513	5	550.118,688 403.483,42	10.544
6	550.115,535 403.485,204	7	550.102,691 403.503,82	22.617
8	550.096,069 403.517,716	9	550.094,145 403.515,918	2.633
10	550.091,974 403.513,461	11	550.085,754 403.506,069	9.661

Punct început	X / Y	Punct sfârșit	X / Y	Lungime segment (** (m)
11	550.085,754 403.506,069	12	550.079,485 403.495,925	11.925
13	550.077,836 403.494,812	14	550.083,466 403.491,373	6.597
15	550.088,064 403.487,692	16	550.094,42 403.482,695	8.085
17	550.099,43 403.478,722	18	550.103,055 403.476,587	4.207
19	550.118,539 403.465,752	20	550.123,353 403.461,163	6.651
21	550.127,558 403.458,873	22	550.131,601 403.455,538	5.241
23	550.136,005 403.452,101	24	550.141,441 403.448,032	6.79

Punct început	X / Y	Punct sfârșit	X / Y	Lungime segment (** (m)
12	550.079,485 403.495,925	13	550.077,836 403.494,812	1.989
14	550.083,466 403.491,373	15	550.088,064 403.487,692	5.89
16	550.094,42 403.482,695	17	550.099,43 403.478,722	6.394
18	550.103,055 403.476,587	19	550.118,539 403.465,752	18.898
20	550.123,353 403.461,163	21	550.127,558 403.458,873	4.788
22	550.131,601 403.455,538	23	550.136,005 403.452,101	5.586
24	550.141,441 403.448,032	1	550.147,284 403.453,67	8.12

** Lungimile segmentelor sunt determinate în planul de proiecție Stereo 70 și sunt rotunjite la 1 milimetru.

*** Distanța dintre puncte este formată din segmente cumulate ce sunt mai mici decât valoarea 1 milimetru.

**DATE DESPRE IMOBILUL NR. 2211**

Oficiul de Cadastru și Publicitate Imobiliară PRAHOVA
Biroul de Cadastru și Publicitate Imobiliară Câmpina

A. Partea I. Descrierea imobilului

TEREN Intravilan

Adresa: Loc. Provita De Sus, Jud. Prahova

Nr. Crt	Nr cadastral Nr. topografic	Suprafața* (mp)	Observații / Referințe
A1		9.320	Sector cadastral:17 Teren neimprejmuit;

B. Partea II. Proprietari și acte

Inscrieri privitoare la dreptul de proprietate și alte drepturi reale		Referințe
/		
Act Normativ nr. LEGEA 7, din 13/03/1996 emis de PARLAMENTUL ROMANIEI;		
B1	Inscrierea provizorie, drept de PROPRIETATE, dobandit prin Lege, cota actuala 1/1, cota initiala 1/1 1) NEIDENTIFICAT NEIDENTIFICAT	A1
B2	Se noteaza faptul ca imobilul are proprietar neidentificat.	A1

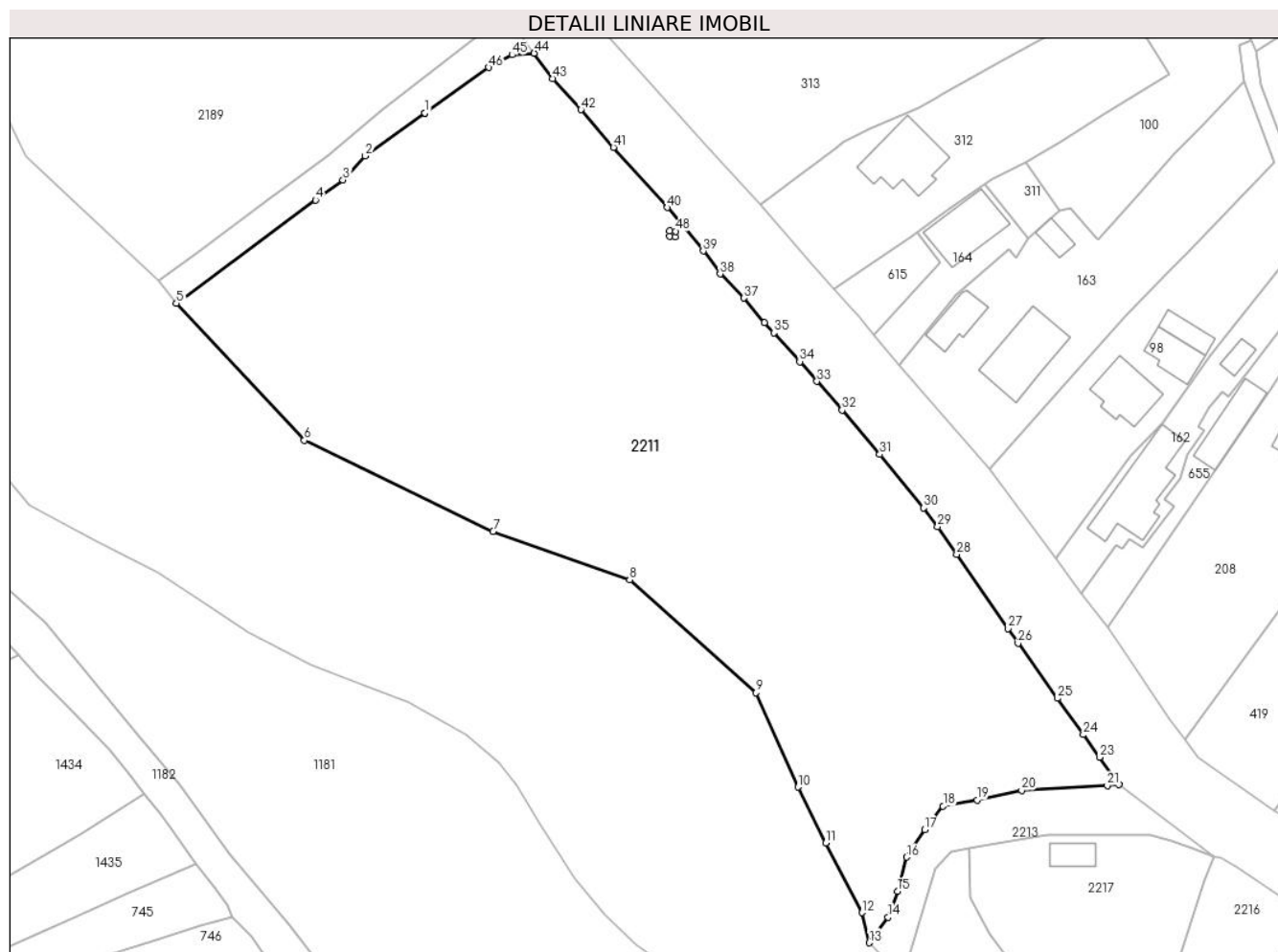
C. Partea III. SARCINI .

Inscrieri privind dezmembramintele dreptului de proprietate, drepturi reale de garanție și sarcini	Referințe
NU SUNT	

Teren

Nr cadastral	Suprafața (mp)*	Observații / Referințe
	9.320	

* Suprafața este determinată în planul de proiecție Stereo 70.



Date referitoare la teren

Crt	Categorie folosință	Intravilan	Suprafața (mp)	Tarla	Parcelă	Nr. topo	Observații / Referințe
1	faneata	DA	9.320	26	860	-	

Lungime Segmente

1) Valorile lungimilor segmentelor sunt obținute din proiecție în plan.

Punct început	X / Y	Punct sfârșit	X / Y	Lungime segment
1	550.687,206 403.767,628	2	550.676,647 403.759,981	13.037
4	550.667,775 403.752,163	5	550.643,074 403.733,845	30.752
7	550.699,342 403.693,315	8	550.723,597 403.684,735	25.728
10	550.753,536 403.647,943	11	550.758,436 403.638,001	11.084
13	550.766,146 403.620,287	14	550.769,505 403.624,823	5.644
16	550.772,795 403.635,475	17	550.776,014 403.640,346	5.839
2	550.676,647 403.759,981	3	550.672,652 403.755,734	5.831
5	550.643,074 403.733,845	6	550.665,803 403.709,503	33.304
8	550.723,597 403.684,735	9	550.746,047 403.664,668	30.111
11	550.758,436 403.638,001	12	550.764,872 403.625,624	13.954
14	550.769,505 403.624,823	15	550.771,184 403.629,418	4.892
17	550.776,014 403.640,346	18	550.779,281 403.644,54	5.316
3	550.672,652 403.755,734	4	550.667,775 403.752,163	6.045
6	550.665,803 403.709,503	7	550.699,342 403.693,315	37.241
9	550.746,047 403.664,668	10	550.753,536 403.647,943	18.325
12	550.764,872 403.625,624	13	550.766,146 403.620,287	5.487
15	550.771,184 403.629,418	16	550.772,795 403.635,475	6.268
18	550.779,281 403.644,54	19	550.785,355 403.645,656	6.176

Punct început	X / Y	Punct sfârșit	X / Y	Lungime segment	Punct început	X / Y	Punct sfârșit	X / Y	Lungime segment	Punct început	X / Y	Punct sfârșit	X / Y	Lungime segment
19	550.785,355 403.645,656	20	550.793,235 403.647,36	8.062	20	550.793,235 403.647,36	21	550.808,462 403.648,221	15.251	21	550.808,462 403.648,221	22	550.810,521 403.648,339	2.062
22	550.810,521 403.648,339	23	550.807,074 403.653,242	5.993	23	550.807,074 403.653,242	24	550.804,22 403.657,241	4.913	24	550.804,22 403.657,241	25	550.799,576 403.663,691	7.948
25	550.799,576 403.663,691	26	550.792,605 403.673,457	11.999	26	550.792,605 403.673,457	27	550.790,81 403.676,087	3.184	27	550.790,81 403.676,087	28	550.781,708 403.689,253	16.006
28	550.781,708 403.689,253	29	550.778,327 403.694,146	5.947	29	550.778,327 403.694,146	30	550.775,815 403.697,501	4.191	30	550.775,815 403.697,501	31	550.768,035 403.706,996	12.275
31	550.768,035 403.706,996	32	550.761,354 403.714,865	10.323	32	550.761,354 403.714,865	33	550.756,855 403.719,966	6.802	33	550.756,855 403.719,966	34	550.753,819 403.723,461	4.63
34	550.753,819 403.723,461	35	550.749,2 403.728,567	6.885	35	550.749,2 403.728,567	36	550.747,557 403.730,383	2.449	36	550.747,557 403.730,383	37	550.743,923 403.734,756	5.686
37	550.743,923 403.734,756	38	550.739,672 403.739,043	6.037	38	550.739,672 403.739,043	39	550.736,657 403.743,104	5.058	39	550.736,657 403.743,104	40	550.730,274 403.750,843	10.032
40	550.730,274 403.750,843	41	550.720,716 403.761,509	14.322	41	550.720,716 403.761,509	42	550.714,961 403.768,208	8.832	42	550.714,961 403.768,208	43	550.709,887 403.773,709	7.484
43	550.709,887 403.773,709	44	550.706,636 403.778,22	5.56	44	550.706,636 403.778,22	45	550.702,705 403.777,935	3.941	45	550.702,705 403.777,935	46	550.698,537 403.775,686	4.736
46	550.698,537 403.775,686	47	550.687,206 403.767,628	13.904	47	550.687,206 403.767,628	48	550.731,741 403.746,631	49.237	48	550.731,741 403.746,631	49	550.731,691 403.745,632	1.0
49	550.731,691 403.745,632	50	550.730,692 403.745,682	1.0	50	550.730,692 403.745,682	51	550.730,742 403.746,681	1.0	51	550.730,742 403.746,681	1	550.731,741 403.746,631	1.0

** Lungimile segmentelor sunt determinate în planul de proiecție Stereo 70 și sunt rotunjite la 1 milimetru.

*** Distanța dintre puncte este formată din segmente cumulate ce sunt mai mici decât valoarea 1 milimetru.

**DATE DESPRE IMOBILUL NR. 2212**

Oficiul de Cadastru și Publicitate Imobiliară PRAHOVA
Biroul de Cadastru și Publicitate Imobiliară Câmpina

A. Partea I. Descrierea imobilului

TEREN Intravilan

Adresa: Loc. Plaiu, Jud. Prahova

Nr. Crt	Nr cadastral Nr. topografic	Suprafața* (mp)	Observații / Referințe
A1		114	Sector cadastral:18 Teren neimprejmit;

Construcții

Crt	Nr cadastral Nr. topografic	Adresa	Observații / Referințe
A1.1		Loc. Plaiu, Jud. Prahova	Nr. niveluri:1; S. construita la sol:28 mp;

B. Partea II. Proprietari și acte

Inscrieri privitoare la dreptul de proprietate și alte drepturi reale	Referințe
/	
Hotarare Judecatoreasca nr. 3199, din 27/10/2022 emis de JUDECATORIA CAMPINA;	
B1	Intabulare, drept de PROPRIETATE, dobandit prin Hotarare Judecatoreasca, cota actuala 1/1, cota initiala 1/1 1) COSMOIU GHEORGHE

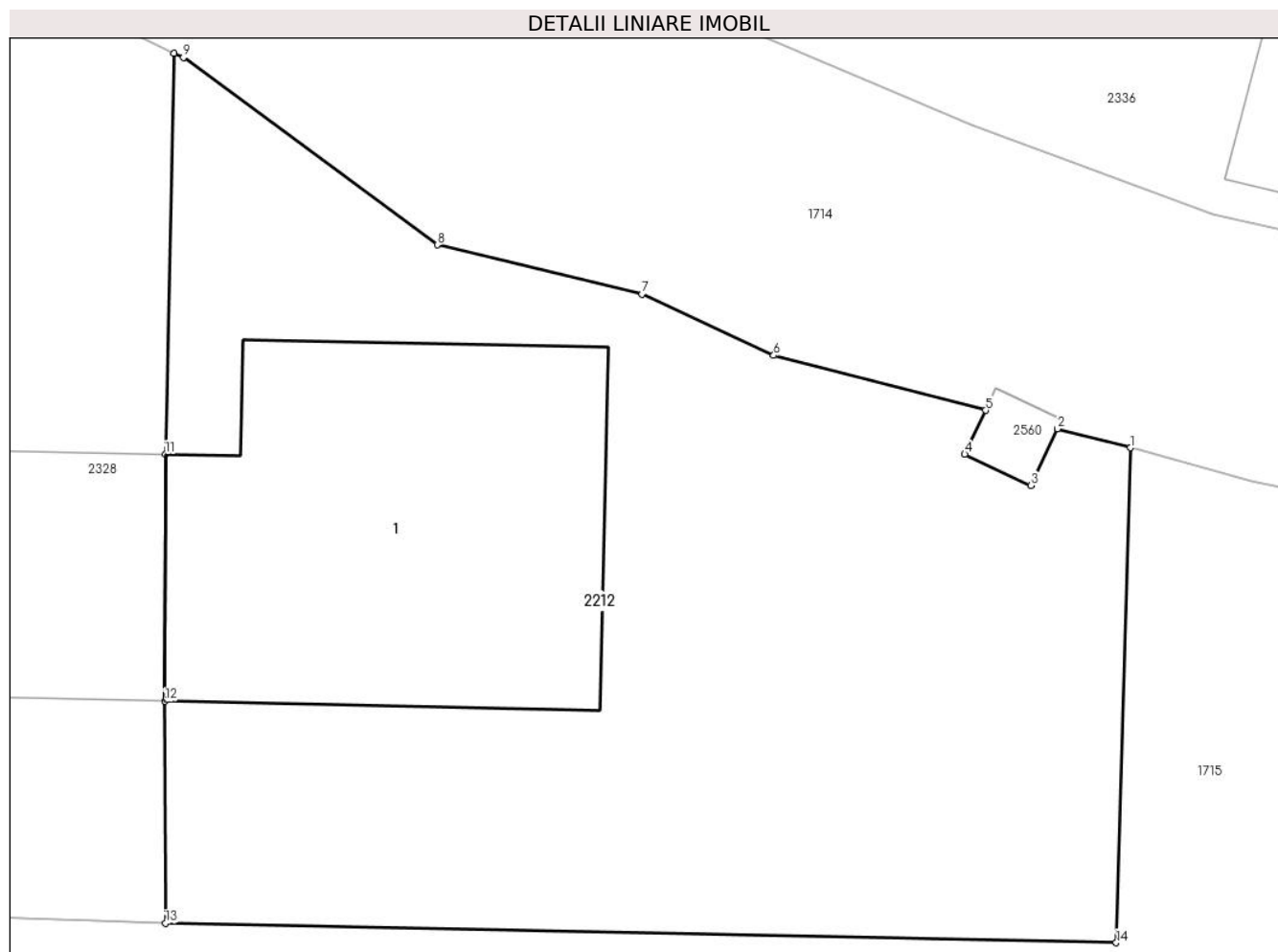
C. Partea III. SARCINI .

Inscrieri privind dezmembramintele dreptului de proprietate, drepturi reale de garanție și sarcini	Referințe
NU SUNT	

Teren

Nr cadastral	Suprafața (mp)*	Observații / Referințe
	114	

* Suprafața este determinată în planul de proiecție Stereo 70.



Date referitoare la teren

Crt	Categorie folosință	Intravilan	Suprafața (mp)	Tarla	Parcelă	Nr. topo	Observații / Referințe
1	curți constructii	DA	114	46	1750	-	

Date referitoare la construcții

Crt	Număr	Destinație construcție	Supraf. (mp)	Situație juridică	Observații / Referințe
A1.1		constructii anexa	28	Cu acte	Nr. niveluri:1; S. construita la sol:28 mp;

Lungime Segmente

1) Valorile lungimilor segmentelor sunt obținute din proiecție în plan.

Punct început	X / Y	Punct sfârșit	X / Y	Lungime segment (** (m)
1	549.866,077 404.357,992	2	549.865,08 404.358,25	1.03
2	549.865,08 404.358,25	3	549.864,713 404.357,475	0.858
3	549.864,713 404.357,475	4	549.863,809 404.357,903	1.0
4	549.863,809 404.357,903	5	549.864,094 404.358,504	0.665

Punct început	X / Y	Punct sfârşit	X / Y	Lungime segment (** (m)
5	549.864,094 404.358,504	6	549.861,192 404.359,255	2.998
6	549.861,192 404.359,255	7	549.859,389 404.360,091	1.987
7	549.859,389 404.360,091	8	549.856,586 404.360,766	2.883
8	549.856,586 404.360,766	9	549.853,109 404.363,33	4.32
9	549.853,109 404.363,33	10	549.852,984 404.363,39	0.139
10	549.852,984 404.363,39	11	549.852,863 404.357,903	5.488
11	549.852,863 404.357,903	12	549.852,857 404.354,524	3.379
12	549.852,857 404.354,524	13	549.852,865 404.351,485	3.039
13	549.852,865 404.351,485	14	549.865,883 404.351,219	13.021
14	549.865,883 404.351,219	1	549.866,077 404.357,992	6.776

** Lungimile segmentelor sunt determinate în planul de proiecție Stereo 70 și sunt rotunjite la 1 milimetru.

*** Distanța dintre puncte este formată din segmente cumulate ce sunt mai mici decât valoarea 1 milimetru.

**DATE DESPRE IMOBILUL NR. 2213**

Oficiul de Cadastru și Publicitate Imobiliară PRAHOVA
Biroul de Cadastru și Publicitate Imobiliară Câmpina

A. Partea I. Descrierea imobilului

TEREN Intravilan

Adresa: Loc. Provita De Sus, Jud. Prahova

Nr. Crt	Nr cadastral Nr. topografic	Suprafața* (mp)	Observații / Referințe
A1		474	Sector cadastral:17 Teren neimprejmuit;

B. Partea II. Proprietari și acte

Inscrieri privitoare la dreptul de proprietate și alte drepturi reale		Referințe
/		
Act Administrativ nr. HCL 1, din 30/01/2015 emis de COMUNA PROVITA DE SUS;		
B1	Intabulare, drept de PROPRIETATE, dobandit prin Lege, cota actuala 1/1, cota initiala 1/1 1) COMUNA PROVITA DE SUS, CIF:2845362, DOMENIUL PUBLIC	A1

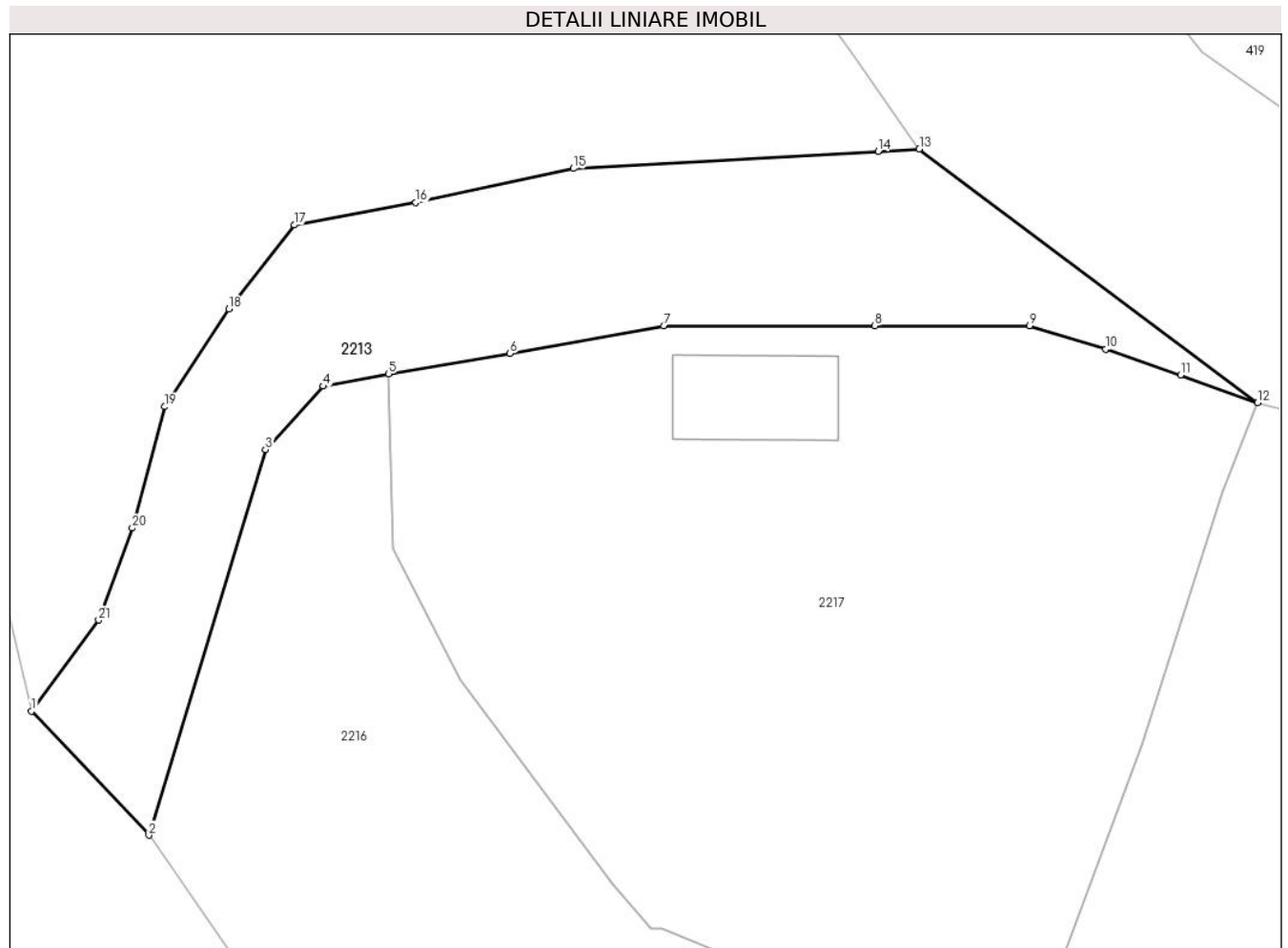
C. Partea III. SARCINI .

Inscrieri privind dezmembramintele dreptului de proprietate, drepturi reale de garanție și sarcini	Referințe
NU SUNT	

Teren

Nr cadastral	Suprafața (mp)*	Observații / Referințe
	474	

* Suprafața este determinată în planul de proiecție Stereo 70.



Date referitoare la teren

Crt	Categorie folosință	Intravilan	Suprafața (mp)	Tarla	Parcelă	Nr. topo	Observații / Referințe
1	drum	DA	474	25	DS 851	-	

Lungime Segmente

1) Valorile lungimilor segmentelor sunt obținute din proiecție în plan.

Punct început	X / Y	Punct sfârșit	X / Y	Lungime segment (** (m)
1	550.766,146 403.620,287	2	550.772,018 403.614,087	8.539
3	550.777,839 403.633,337	4	550.780,727 403.636,495	4.279
5	550.784,003 403.637,107	6	550.790,066 403.638,125	6.148
7	550.797,745 403.639,514	8	550.808,298 403.639,517	10.553
9	550.816,02 403.639,52	10	550.819,826 403.638,337	3.986

Punct început	X / Y	Punct sfârșit	X / Y	Lungime segment (** (m)
2	550.772,018 403.614,087	3	550.777,839 403.633,337	20.111
4	550.780,727 403.636,495	5	550.784,003 403.637,107	3.333
6	550.790,066 403.638,125	7	550.797,745 403.639,514	7.804
8	550.808,298 403.639,517	9	550.816,02 403.639,52	7.722
10	550.819,826 403.638,337	11	550.823,572 403.637,062	3.957

Punct început	X / Y	Punct sfârșit	X / Y	Lungime segment (** (m)
11	550.823,572 403.637,062	12	550.827,424 403.635,673	4.095
13	550.810,521 403.648,339	14	550.808,462 403.648,221	2.062
15	550.793,235 403.647,36	16	550.785,355 403.645,656	8.062
17	550.779,281 403.644,54	18	550.776,014 403.640,346	5.316
19	550.772,795 403.635,475	20	550.771,184 403.629,418	6.268
21	550.769,505 403.624,823	1	550.766,146 403.620,287	5.644

Punct început	X / Y	Punct sfârșit	X / Y	Lungime segment (** (m)
12	550.827,424 403.635,673	13	550.810,521 403.648,339	21.122
14	550.808,462 403.648,221	15	550.793,235 403.647,36	15.251
16	550.785,355 403.645,656	17	550.779,281 403.644,54	6.176
18	550.776,014 403.640,346	19	550.772,795 403.635,475	5.839
20	550.771,184 403.629,418	21	550.769,505 403.624,823	4.892

** Lungimile segmentelor sunt determinate în planul de proiecție Stereo 70 și sunt rotunjite la 1 milimetru.

*** Distanța dintre puncte este formată din segmente cumulate ce sunt mai mici decât valoarea 1 milimetru.

**DATE DESPRE IMOBILUL NR. 2216**

Oficiul de Cadastru și Publicitate Imobiliară PRAHOVA
Biroul de Cadastru și Publicitate Imobiliară Câmpina

A. Partea I. Descrierea imobilului

TEREN Intravilan

Adresa: Loc. Provita De Sus, Jud. Prahova

Nr. Crt	Nr cadastral Nr. topografic	Suprafața* (mp)	Observații / Referințe
A1		22.776	Sector cadastral:17 Teren neimprijmit;

Construcții

Crt	Nr cadastral Nr. topografic	Adresa	Observații / Referințe
A1.1		Loc. Provita De Sus, Jud. Prahova	Nr. niveluri:1; S. construita la sol:106 mp;
A1.2		Loc. Provita De Sus, Jud. Prahova	Nr. niveluri:1; S. construita la sol:109 mp;
A1.3		Loc. Provita De Sus, Jud. Prahova	Nr. niveluri:1; S. construita la sol:82 mp;

B. Partea II. Proprietari și acte

Inscrieri privitoare la dreptul de proprietate și alte drepturi reale		Referințe
/		
Act Normativ nr. LEGEA 7, din 13/03/1996 emis de PARLAMENTUL ROMANIEI;		
B1	Inscrierea provizorie, drept de PROPRIETATE, dobandit prin Lege, cota actuala 1/1, cota initiala 1/1 1) NEIDENTIFICAT NEIDENTIFICAT	A1, A1.1, A1.2, A1.3
B2	Se noteaza faptul ca imobilul are proprietar neidentificat.	A1, A1.1, A1.2, A1.3

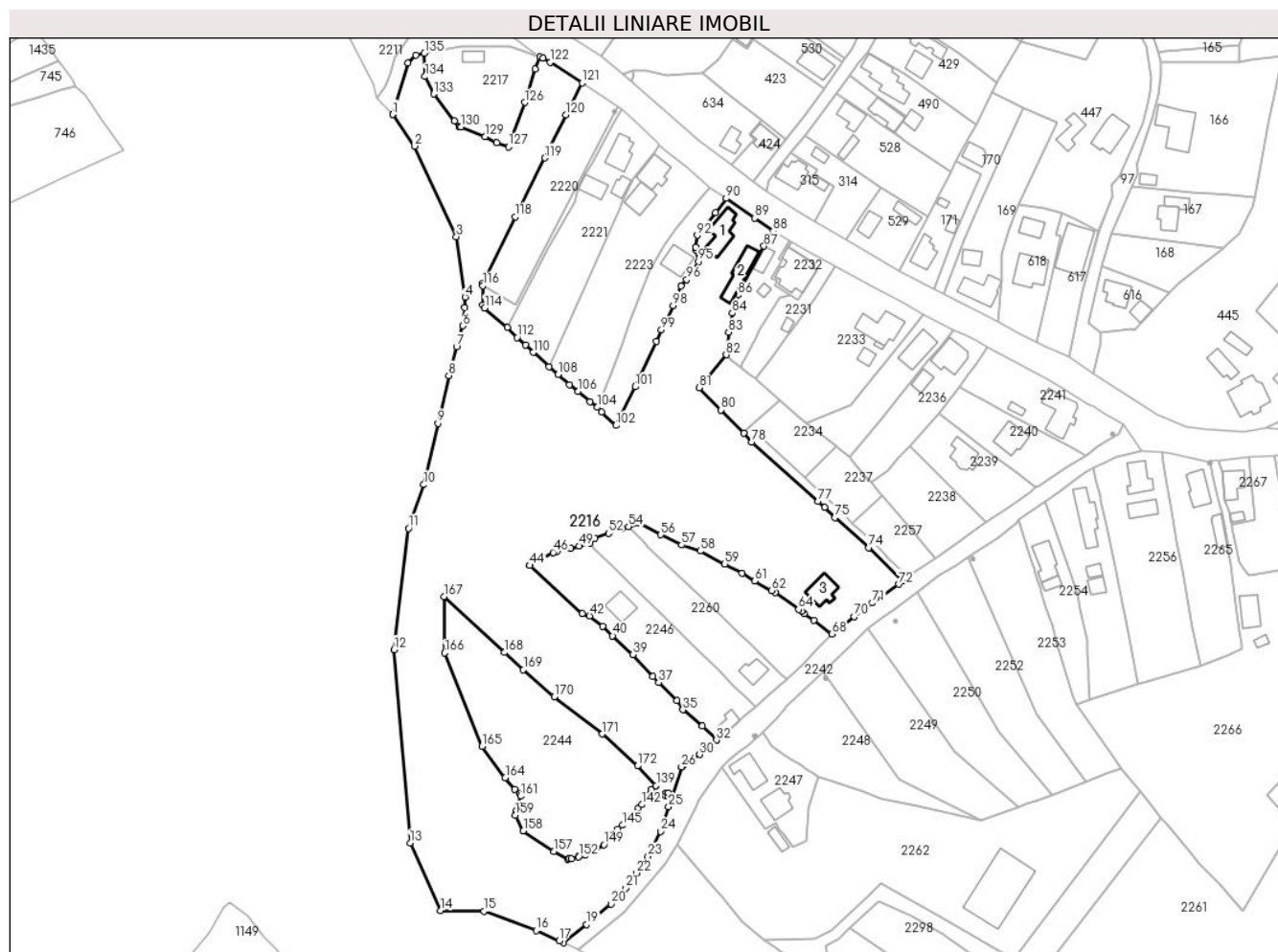
C. Partea III. SARCINI .

Inscrieri privind dezmembramintele dreptului de proprietate, drepturi reale de garanție și sarcini	Referințe
NU SUNT	

Teren

Nr cadastral	Suprafața (mp)*	Observații / Referințe
	22.776	

* Suprafața este determinată in planul de proiecție Stereo 70.



Date referitoare la teren

Crt	Categorie folosință	Intravilan	Suprafața (mp)	Tarla	Parcelă	Nr. topo	Observații / Referințe
1	faneata	DA	21.246	25	813, 814, 824, 827, 826	-	
2	curti constructii	DA	344	25	841	-	
3	curti constructii	DA	538	25	841	-	
4	curti constructii	DA	648	25	829	-	

Date referitoare la construcții

Crt	Număr	Destinație construcție	Supraf. (mp)	Situație juridică	Observații / Referințe
A1.1		construcții de locuințe	106	Cu acte	Nr. niveluri:1; S. construita la sol:106 mp;
A1.2		construcții de locuințe	109	Cu acte	Nr. niveluri:1; S. construita la sol:109 mp;
A1.3		construcții de locuințe	82	Cu acte	Nr. niveluri:1; S. construita la sol:82 mp;

Lungime Segmente

1) Valorile lungimilor segmentelor sunt obținute din proiecție în plan.

Punct început	X / Y	Punct sfârșit	X / Y	Lungime segment	Punct început	X / Y	Punct sfârșit	X / Y	Lungime segment	Punct început	X / Y	Punct sfârșit	X / Y	Lungime segment
1	550.772,018 403.614,087	2	550.780,26 403.602,25	14.424	2	550.780,26 403.602,25	3	550.795,967 403.568,291	37.416	3	550.795,967 403.568,291	4	550.799,275 403.545,658	22.873
4	550.799,275 403.545,658	5	550.799,104 403.541,666	3.996	5	550.799,104 403.541,666	6	550.798,493 403.534,832	6.861	6	550.798,493 403.534,832	7	550.796,049 403.526,978	8.225
7	550.796,049 403.526,978	8	550.793,11 403.516,173	11.198	8	550.793,11 403.516,173	9	550.789,009 403.498,223	18.413	9	550.789,009 403.498,223	10	550.783,682 403.475,235	23.597
10	550.783,682 403.475,235	11	550.778,005 403.458,89	17.303	11	550.778,005 403.458,89	12	550.772,634 403.413,357	45.849	12	550.772,634 403.413,357	13	550.778,622 403.340,834	72.77
13	550.778,622 403.340,834	14	550.790,107 403.315,494	27.821	14	550.790,107 403.315,494	15	550.806,378 403.315,255	16.273	15	550.806,378 403.315,255	16	550.825,943 403.307,915	20.897
16	550.825,943 403.307,915	17	550.834,563 403.304,187	9.392	17	550.834,563 403.304,187	18	550.836,258 403.303,363	1.885	18	550.836,258 403.303,363	19	550.844,8 403.310,227	10.958
19	550.844,8 403.310,227	20	550.854,033 403.317,959	12.043	20	550.854,033 403.317,959	21	550.859,63 403.323,887	8.153	21	550.859,63 403.323,887	22	550.863,643 403.329,557	6.946
22	550.863,643 403.329,557	23	550.867,915 403.335,827	7.587	23	550.867,915 403.335,827	24	550.872,671 403.345,15	10.466	24	550.872,671 403.345,15	25	550.875,641 403.354,348	9.666
25	550.875,641 403.354,348	26	550.880,519 403.369,373	15.797	26	550.880,519 403.369,373	27	550.880,521 403.369,38	0.007	27	550.880,521 403.369,38	28	550.881,156 403.370,04	0.916
28	550.881,156 403.370,04	29	550.884,337 403.372,022	3.748	29	550.884,337 403.372,022	30	550.887,286 403.373,968	3.533	30	550.887,286 403.373,968	31	550.891,384 403.377,404	5.348
31	550.891,384 403.377,404	32	550.893,636 403.379,415	3.019	32	550.893,636 403.379,415	33	550.893,641 403.379,419	0.006	33	550.893,641 403.379,419	34	550.888,265 403.384,747	7.569
34	550.888,265 403.384,747	35	550.881,009 403.390,794	9.445	35	550.881,009 403.390,794	36	550.878,818 403.394,16	4.016	36	550.878,818 403.394,16	37	550.871,903 403.401,013	9.736
37	550.871,903 403.401,013	38	550.869,662 403.403,205	3.135	38	550.869,662 403.403,205	39	550.862,261 403.411,464	11.09	39	550.862,261 403.411,464	40	550.854,652 403.418,526	10.381
40	550.854,652 403.418,526	41	550.850,877 403.422,03	5.151	41	550.850,877 403.422,03	42	550.845,985 403.426,015	6.31	42	550.845,985 403.426,015	43	550.843,311 403.426,961	2.836
43	550.843,311 403.426,961	44	550.823,488 403.444,94	26.762	44	550.823,488 403.444,94	45	550.823,479 403.444,949	0.013	45	550.823,479 403.444,949	46	550.832,341 403.449,83	10.117
46	550.832,341 403.449,83	47	550.833,797 403.450,107	1.482	47	550.833,797 403.450,107	48	550.838,835 403.451,3	5.177	48	550.838,835 403.451,3	49	550.842,046 403.452,203	3.336
49	550.842,046 403.452,203	50	550.846,216 403.453,315	4.316	50	550.846,216 403.453,315	51	550.847,89 403.455,147	2.482	51	550.847,89 403.455,147	52	550.853,137 403.457,001	5.565
52	550.853,137 403.457,001	53	550.858,254 403.458,774	5.415	53	550.858,254 403.458,774	54	550.860,61 403.459,484	2.461	54	550.860,61 403.459,484	55	550.864,655 403.460,922	4.293
55	550.864,655 403.460,922	56	550.872,755 403.456,427	9.264	56	550.872,755 403.456,427	57	550.880,547 403.452,593	8.684	57	550.880,547 403.452,593	58	550.887,496 403.450,339	7.305
58	550.887,496 403.450,339	59	550.896,777 403.445,479	10.476	59	550.896,777 403.445,479	60	550.903,158 403.441,927	7.303	60	550.903,158 403.441,927	61	550.908,074 403.439,16	5.641
61	550.908,074 403.439,16	62	550.914,336 403.435,513	7.247	62	550.914,336 403.435,513	63	550.915,7 403.434,702	1.587	63	550.915,7 403.434,702	64	550.924,452 403.428,406	10.781
64	550.924,452 403.428,406	65	550.925,654 403.427,715	1.386	65	550.925,654 403.427,715	66	550.926,541 403.426,867	1.227	66	550.926,541 403.426,867	67	550.930,195 403.424,275	4.48
67	550.930,195 403.424,275	68	550.936,954 403.419,237	8.43	68	550.936,954 403.419,237	69	550.940,662 403.421,89	4.559	69	550.940,662 403.421,89	70	550.945,317 403.425,757	6.052
70	550.945,317 403.425,757	71	550.952,207 403.430,884	8.588	71	550.952,207 403.430,884	72	550.961,997 403.437,869	12.026	72	550.961,997 403.437,869	73	550.963,57 403.439,182	2.049
73	550.963,57 403.439,182	74	550.950,852 403.451,599	17.774	74	550.950,852 403.451,599	75	550.938,15 403.462,926	17.019	75	550.938,15 403.462,926	76	550.934,313 403.466,756	5.421
76	550.934,313 403.466,756	77	550.931,766 403.468,989	3.387	77	550.931,766 403.468,989	78	550.906,773 403.491,216	33.447	78	550.906,773 403.491,216	79	550.903,824 403.494,507	4.419
79	550.903,824 403.494,507	80	550.895,329 403.503,292	12.221	80	550.895,329 403.503,292	81	550.887,101 403.511,562	11.666	81	550.887,101 403.511,562	82	550.897,278 403.523,964	16.043
82	550.897,278 403.523,964	83	550.898,23 403.532,4	8.49	83	550.898,23 403.532,4	84	550.899,53 403.539,57	7.287	84	550.899,53 403.539,57	85	550.900,638 403.544,649	5.198
85	550.900,638 403.544,649	86	550.901,541 403.546,401	1.971	86	550.901,541 403.546,401	87	550.911,472 403.564,758	20.871	87	550.911,472 403.564,758	88	550.914,983 403.570,48	6.713
88	550.914,983 403.570,48	89	550.907,912 403.575,254	8.532	89	550.907,912 403.575,254	90	550.897,331 403.582,645	12.907	90	550.897,331 403.582,645	91	550.893,331 403.577,367	6.622
91	550.893,331 403.577,367	92	550.886,418 403.568,774	11.029	92	550.886,418 403.568,774	93	550.885,858 403.564,405	4.405	93	550.885,858 403.564,405	94	550.885,872 403.563,483	0.922
94	550.885,872 403.563,483	95	550.886,91 403.559,001	4.601	95	550.886,91 403.559,001	96	550.882,47 403.552,14	8.172	96	550.882,47 403.552,14	97	550.880,263 403.549,812	3.208

Punct început	X / Y	Punct sfârșit	X / Y	Lungime segment	Punct început	X / Y	Punct sfârșit	X / Y	Lungime segment	Punct început	X / Y	Punct sfârșit	X / Y	Lungime segment
97	550.880,263 403.549,812	98	550.877,354 403.542,44	7.925	98	550.877,354 403.542,44	99	550.872,931 403.533,311	10.144	99	550.872,931 403.533,311	100	550.871,089 403.528,982	4.705
100	550.871,089 403.528,982	101	550.863,057 403.511,969	18.814	101	550.863,057 403.511,969	102	550.855,894 403.497,466	16.175	102	550.855,894 403.497,466	103	550.850,56 403.502,476	7.318
103	550.850,56 403.502,476	104	550.848,789 403.504,271	2.522	104	550.848,789 403.504,271	105	550.846,085 403.506,36	3.417	105	550.846,085 403.506,36	106	550.841,566 403.510,235	5.953
106	550.841,566 403.510,235	107	550.838,49 403.512,742	3.968	107	550.838,49 403.512,742	108	550.834,11 403.516,524	5.787	108	550.834,11 403.516,524	109	550.830,78 403.519,394	4.396
109	550.830,78 403.519,394	110	550.824,841 403.524,852	8.066	110	550.824,841 403.524,852	111	550.821,833 403.527,623	4.09	111	550.821,833 403.527,623	112	550.818,826 403.530,436	4.118
112	550.818,826 403.530,436	113	550.815,111 403.534,29	5.353	113	550.815,111 403.534,29	114	550.806,656 403.541,575	11.161	114	550.806,656 403.541,575	115	550.805,837 403.542,647	1.349
115	550.805,837 403.542,647	116	550.805,899 403.549,91	7.263	116	550.805,899 403.549,91	117	550.805,917 403.550,846	0.936	117	550.805,917 403.550,846	118	550.818,195 403.575,693	27.715
118	550.818,195 403.575,693	119	550.829,175 403.597,827	24.708	119	550.829,175 403.597,827	120	550.837,135 403.613,979	18.007	120	550.837,135 403.613,979	121	550.843,118 403.625,958	13.39
121	550.843,118 403.625,958	122	550.831,221 403.633,766	14.23	122	550.831,221 403.633,766	123	550.828,601 403.635,364	3.069	123	550.828,601 403.635,364	124	550.827,424 403.635,673	1.217
124	550.827,424 403.635,673	125	550.825,644 403.631,195	4.819	125	550.825,644 403.631,195	126	550.821,623 403.618,625	13.197	126	550.821,623 403.618,625	127	550.815,499 403.601,985	17.731
127	550.815,499 403.601,985	128	550.811,105 403.603,551	4.665	128	550.811,105 403.603,551	129	550.806,697 403.605,773	4.936	129	550.806,697 403.605,773	130	550.797,646 403.609,432	9.763
130	550.797,646 403.609,432	131	550.797,139 403.609,445	0.507	131	550.797,139 403.609,445	132	550.795,206 403.611,621	2.911	132	550.795,206 403.611,621	133	550.787,578 403.621,828	12.742
133	550.787,578 403.621,828	134	550.784,21 403.628,363	7.352	134	550.784,21 403.628,363	135	550.784,003 403.637,107	8.746	135	550.784,003 403.637,107	136	550.780,727 403.636,495	3.333
136	550.780,727 403.636,495	137	550.777,839 403.633,337	4.279	137	550.777,839 403.633,337	138	550.772,018 403.614,087	20.111	138	550.772,018 403.614,087	139	550.870,951 403.362,41	270.424
139	550.870,951 403.362,41	140	550.869,343 403.361,025	2.122	140	550.869,343 403.361,025	141	550.868,769 403.359,307	1.811	141	550.868,769 403.359,307	142	550.865,585 403.355,216	5.184
142	550.865,585 403.355,216	143	550.864,347 403.353,897	1.809	143	550.864,347 403.353,897	144	550.862,867 403.351,928	2.463	144	550.862,867 403.351,928	145	550.858,366 403.347,464	6.339
145	550.858,366 403.347,464	146	550.856,499 403.345,902	2.434	146	550.856,499 403.345,902	147	550.855,17 403.344,259	2.113	147	550.855,17 403.344,259	148	550.854,29 403.342,772	1.728
148	550.854,29 403.342,772	149	550.851,425 403.340,142	3.889	149	550.851,425 403.340,142	150	550.847,618 403.337,695	4.526	150	550.847,618 403.337,695	151	550.844,471 403.336,23	3.471
151	550.844,471 403.336,23	152	550.841,824 403.335,68	2.704	152	550.841,824 403.335,68	153	550.841,805 403.335,79	0.112	153	550.841,805 403.335,79	154	550.839,096 403.334,916	2.846
154	550.839,096 403.334,916	155	550.838,296 403.334,869	0.801	155	550.838,296 403.334,869	156	550.837,705 403.334,715	0.611	156	550.837,705 403.334,715	157	550.832,586 403.337,719	5.935
157	550.832,586 403.337,719	158	550.821,124 403.345,364	13.778	158	550.821,124 403.345,364	159	550.818,204 403.351,267	6.586	159	550.818,204 403.351,267	160	550.818,519 403.352,902	1.665
160	550.818,519 403.352,902	161	550.820,189 403.358,371	5.718	161	550.820,189 403.358,371	162	550.819,825 403.359,419	1.109	162	550.819,825 403.359,419	163	550.817,868 403.360,896	2.452
163	550.817,868 403.360,896	164	550.814,311 403.365,271	5.639	164	550.814,311 403.365,271	165	550.805,596 403.377,005	14.616	165	550.805,596 403.377,005	166	550.791,643 403.412,123	37.788
166	550.791,643 403.412,123	167	550.791,297 403.433,272	21.152	167	550.791,297 403.433,272	168	550.814,051 403.412,288	30.953	168	550.814,051 403.412,288	169	550.821,138 403.405,752	9.641
169	550.821,138 403.405,752	170	550.832,71 403.395,7	15.328	170	550.832,71 403.395,7	171	550.850,804 403.381,718	22.867	171	550.850,804 403.381,718	172	550.863,976 403.369,709	17.825
172	550.863,976 403.369,709	173	550.870,951 403.362,41	10.096	173	550.870,951 403.362,41	174	550.875,658 403.359,502	5.533	174	550.875,658 403.359,502	175	550.875,608 403.358,503	1.0
175	550.875,608 403.358,503	176	550.874,609 403.358,553	1.0	176	550.874,609 403.358,553	177	550.874,659 403.359,552	1.0	177	550.874,659 403.359,552	1	550.875,658 403.359,502	1.0

** Lungimile segmentelor sunt determinate în planul de proiecție Stereo 70 și sunt rotunjite la 1 milimetru.

*** Distanța dintre puncte este formată din segmente cumulate ce sunt mai mici decât valoarea 1 milimetru.

**DATE DESPRE IMOBILUL NR. 2217**

Oficiul de Cadastru și Publicitate Imobiliară PRAHOVA
Biroul de Cadastru și Publicitate Imobiliară Câmpina

A. Partea I. Descrierea imobilului

TEREN Intravilan

Adresa: Loc. Provita De Sus, Jud. Prahova

Nr. Crt	Nr cadastral Nr. topografic	Suprafața* (mp)	Observații / Referințe
A1	21273	Din acte: 900 Masurata: 1.109	Sector cadastral:17 Teren imprejmuit;

Construcții

Crt	Nr cadastral Nr. topografic	Adresa	Observații / Referințe
A1.1		Loc. Provita De Sus, Jud. Prahova	Nr. niveluri:1; S. construita la sol:35 mp;

B. Partea II. Proprietari și acte

Inscrieri privitoare la dreptul de proprietate și alte drepturi reale		Referințe
17554 / 17/07/2019		
Act Notarial nr. 807, din 16/07/2019 emis de NP NICA ROXANA ELENA;		
B3	Intabulare, drept de PROPRIETATEcumparare ca bun comun, dobandit prin Conventie, cota actuala 1/1, cota initiala 1/1 1) SFETCU ALINA-AURORA 2) SFETCU CORNELIU	A1
/		
Act Normativ nr. LEGEA 7, din 13/03/1996 emis de PARLAMENTUL ROMANIEI (Adeverinta 1878/ 18.03.2024 act administrativ emis de Primaria Provita de Sus);		
B4	Intabulare, drept de PROPRIETATE, dobandit prin Lege, cota actuala 1/1, cota initiala 1/1 1) SFETCU ALINA-AURORA 2) SFETCU CORNELIU	A1.1

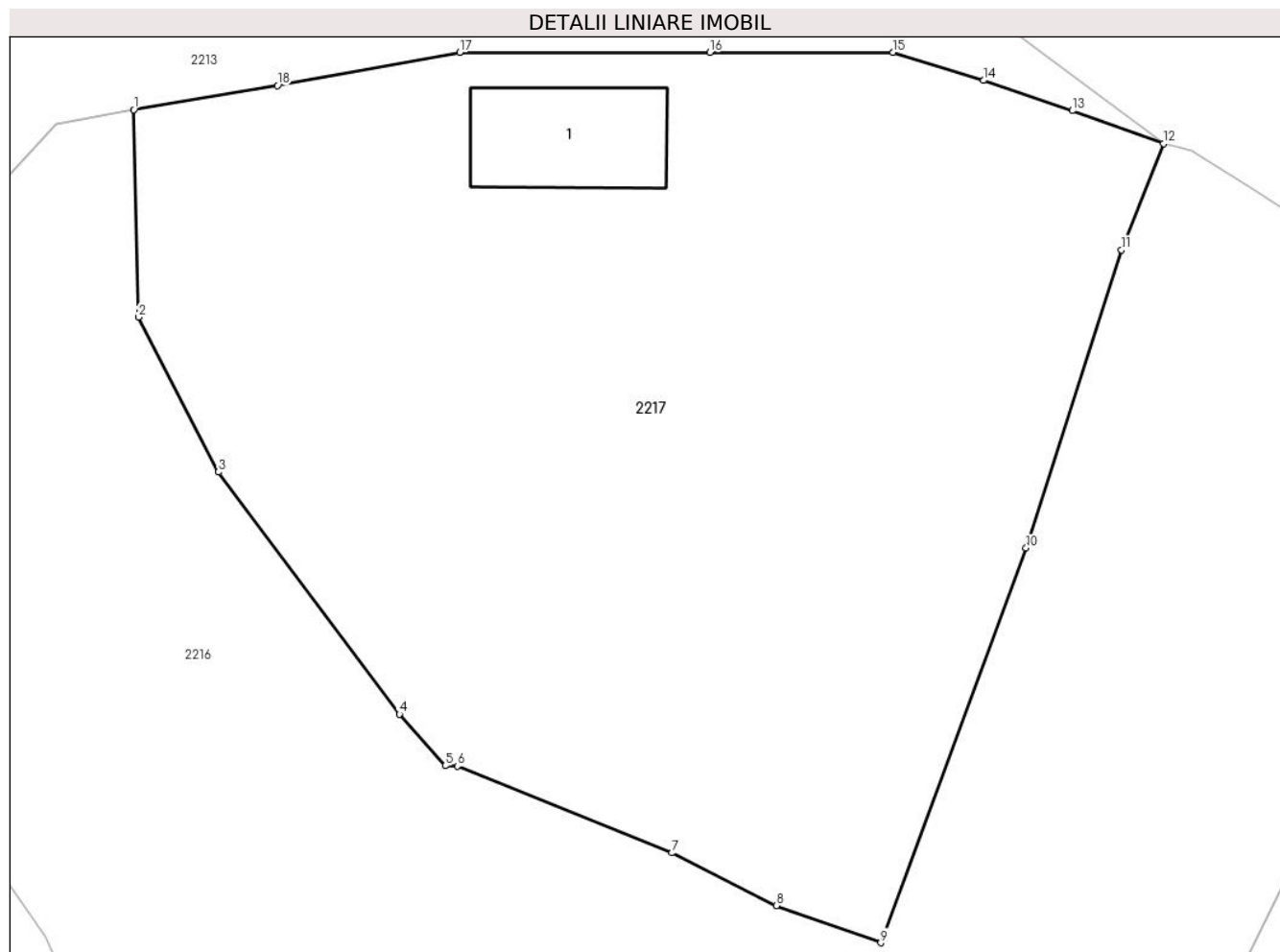
C. Partea III. SARCINI .

Inscrieri privind dezmembramintele dreptului de proprietate, drepturi reale de garanție și sarcini	Referințe
NU SUNT	

Teren

Nr cadastral	Suprafața (mp)*	Observații / Referințe
21273	Din acte: 900 Masurata: 1.109	

* Suprafața este determinată în planul de proiecție Stereo 70.



Date referitoare la teren

Crt	Categorie folosință	Intra vilan	Suprafața (mp)	Tarla	Parcelă	Nr. topo	Observații / Referințe
1	curți constructii	DA	69	25	849	-	
2	faneata	DA	1.040	25	849	-	

Date referitoare la construcții

Crt	Număr	Destinație construcție	Supraf. (mp)	Situație juridică	Observații / Referințe
A1.1		constructii anexa	35	Cu acte	Nr. niveluri:1; S. construita la sol:35 mp;

Lungime Segmente

1) Valorile lungimilor segmentelor sunt obținute din proiecție în plan.

Punct început	X / Y	Punct sfârșit	X / Y	Lungime segment (** (m)
1	550.784,003 403.637,107	2	550.784,21 403.628,363	8.746
2	550.784,21 403.628,363	3	550.787,578 403.621,828	7.352
3	550.787,578 403.621,828	4	550.795,206 403.611,621	12.742

Punct început	X / Y	Punct sfârşit	X / Y	Lungime segment (** (m)
4	550.795,206 403.611,621	5	550.797,139 403.609,445	2.911
5	550.797,139 403.609,445	6	550.797,646 403.609,432	0.507
6	550.797,646 403.609,432	7	550.806,697 403.605,773	9.763
7	550.806,697 403.605,773	8	550.811,105 403.603,551	4.936
8	550.811,105 403.603,551	9	550.815,499 403.601,985	4.665
9	550.815,499 403.601,985	10	550.821,623 403.618,625	17.731
10	550.821,623 403.618,625	11	550.825,644 403.631,195	13.197
11	550.825,644 403.631,195	12	550.827,424 403.635,673	4.819
12	550.827,424 403.635,673	13	550.823,572 403.637,062	4.095
13	550.823,572 403.637,062	14	550.819,826 403.638,337	3.957
14	550.819,826 403.638,337	15	550.816,02 403.639,52	3.986
15	550.816,02 403.639,52	16	550.808,298 403.639,517	7.722
16	550.808,298 403.639,517	17	550.797,745 403.639,514	10.553
17	550.797,745 403.639,514	18	550.790,066 403.638,125	7.804
18	550.790,066 403.638,125	1	550.784,003 403.637,107	6.148

** Lungimile segmentelor sunt determinate în planul de proiecție Stereo 70 și sunt rotunjite la 1 milimetru.

*** Distanța dintre puncte este formată din segmente cumulate ce sunt mai mici decât valoarea 1 milimetru.

**DATE DESPRE IMOBILUL NR. 2219**

Oficiul de Cadastru și Publicitate Imobiliară PRAHOVA
Biroul de Cadastru și Publicitate Imobiliară Câmpina

A. Partea I. Descrierea imobilului

TEREN Intravilan

Nr. CF vechi:989

Nr. cadastral vechi:10224

Adresa: Loc. Provita De Sus, Nr. 604, Jud. Prahova

Nr. Crt	Nr cadastral Nr. topografic	Suprafața* (mp)	Observații / Referințe
A1	20282	Din acte: 1.172 Masurata: 1.184	Sector cadastral:22 Teren imprejmuit;

Construcții

Crt	Nr cadastral Nr. topografic	Adresa	Observații / Referințe
A1.1	20282-C1	Loc. Provita De Sus, Nr. 604, Jud. Prahova	Nr. niveluri:1; S. construita la sol:83 mp; LOCUINTA

B. Partea II. Proprietari și acte

Inscrieri privitoare la dreptul de proprietate și alte drepturi reale		Referințe
15993 / 30/07/2008		
Act Notarial nr. 3789, din 29/07/2008 emis de NP ANDREEA DOBRE;		
B5	Intabulare, drept de PROPRIETATEpartaj, dobandit prin Conventie, cota actuala 1/1, cota initiala 1/1 1) STANCIU DOMNICA	A1, A1.1
20101 / 24/09/2008		
Act Administrativ nr. 2809, din 22/09/2008 emis de PRIMARIA PROVITA DE SUS;		
B6	se noteaza schimbarea adresei imobilului de sub A1 din Provita de Sus in Provita de Sus ,nr 604 conform adeverintei nr 2809/22.09.2008 eliberata de Primaria Provita de Sus, cota actuala 1/1, cota initiala 1/1	A1, A1.1
53728 / 16/11/2023		
Act Administrativ nr. C 9941, din 16/11/2023 emis de OCPI PRAHOVA;		
B7	se notează referatul de admitere privind propunerea dezmembrării imobilului	A1, A1.1

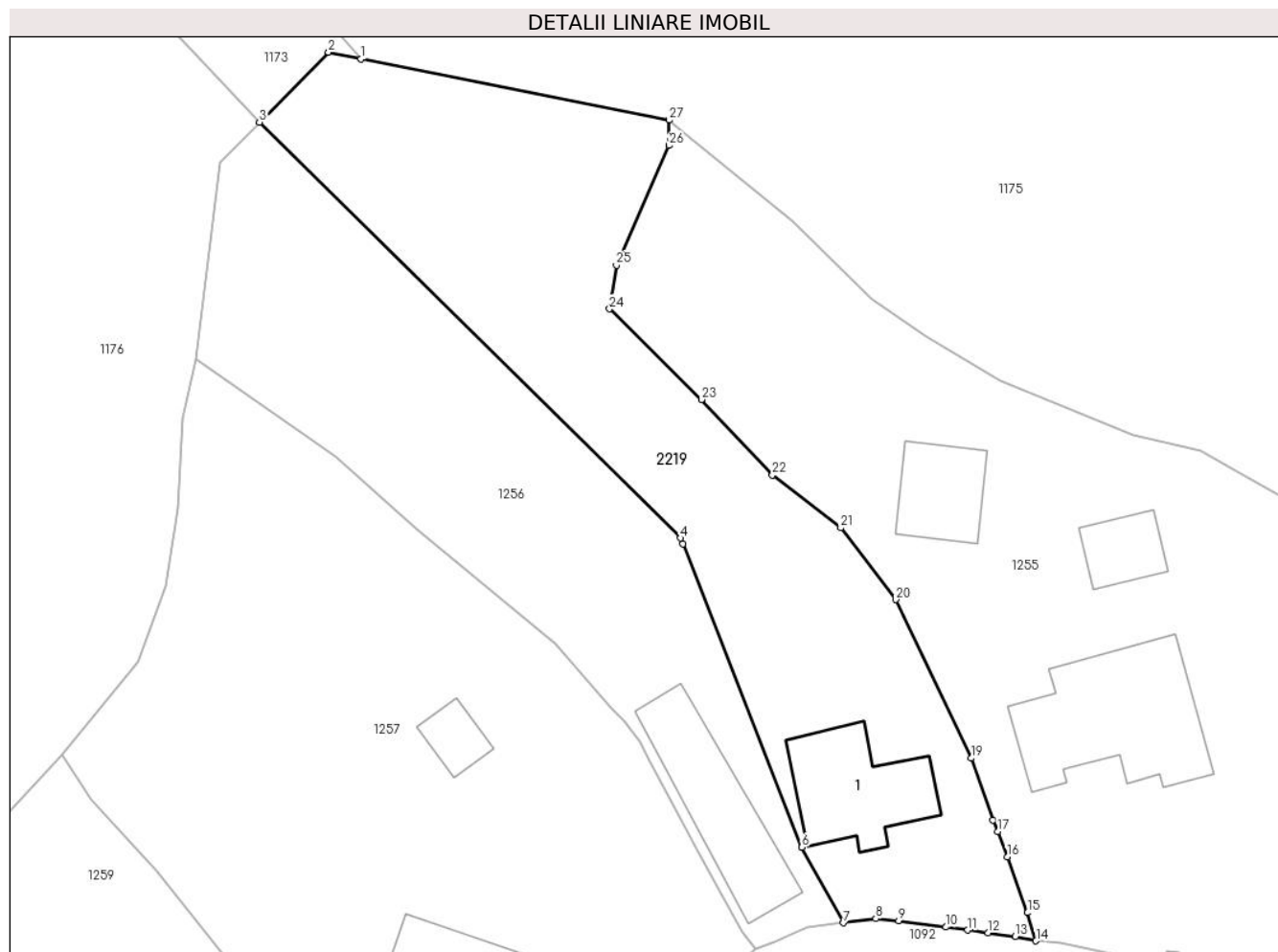
C. Partea III. SARCINI

Inscrieri privind dezmembramintele dreptului de proprietate, drepturi reale de garanție și sarcini		Referințe
21472 / 13/10/2008		
Act Notarial nr. 3591, din 10/10/2008 emis de NP MEIROSU MIHAI GABRIEL;		
C1	Intabulare, drept de IPOTECA, Valoare:12850 EURplus dobanzi, comisoane si orice alte costuri aferente precum si notarea interdictiilor de instrainare, inchiriere, comasare, demolare, construire, dezmembrare, grevare cu sarcini sau servituti, cota actuala 1/1, cota initiala 1/1 1) BANCA ROMANEASCA S.A. MEMBRA A GRUPULUI NATIONAL BANK OF GREECE -PRIN SUC.PLOIESTI REPUBLICII, CIF:999999999999	A1, A1.1

Teren

Nr cadastral	Suprafața (mp)*	Observații / Referințe
20282	Din acte: 1.172 Masurata: 1.184	

* Suprafața este determinată în planul de proiecție Stereo 70.



Date referitoare la teren

Crt	Categorie folosință	Intra vilan	Suprafața (mp)	Tarla	Parcelă	Nr. topo	Observații / Referințe
1	curți constructii	DA	531	57	2259, 2260, 2260/1, 2260/2	-	
2	faneata	DA	653	57	2259, 2260, 2260/1, 2260/2	-	

Date referitoare la construcții

Crt	Număr	Destinație construcție	Supraf. (mp)	Situație juridică	Observații / Referințe
A1.1	20282-C1	construcții de locuințe	83	Cu acte	Nr. niveluri:1; S. construita la sol:83 mp; LOCUINTA

Lungime Segmente

1) Valorile lungimilor segmentelor sunt obținute din proiecție în plan.

Punct început	X / Y	Punct sfârșit	X / Y	Lungime segment (** (m)
1	550.278,111 402.937,204	2	550.275,47 402.937,73	2.693

Punct început	X / Y	Punct sfârșit	X / Y	Lungime segment (** (m)
2	550.275,47 402.937,73	3	550.269,88 402.932,07	7.955

Punct început	X / Y	Punct sfârșit	X / Y	Lungime segment (** (m)
3	550.269,88 402.932,07	4	550.303,96 402.898,4	47.907
5	550.304,15 402.897,916	6	550.313,78 402.873,38	26.358
7	550.317,145 402.867,262	8	550.319,762 402.867,598	2.638
9	550.321,607 402.867,429	10	550.325,441 402.866,913	3.869
11	550.327,197 402.866,68	12	550.328,837 402.866,45	1.656
13	550.331,038 402.866,154	14	550.332,714 402.865,801	1.713
15	550.332,033 402.868,083	16	550.330,396 402.872,597	4.802
17	550.329,639 402.874,651	18	550.329,216 402.875,583	1.024
19	550.327,487 402.880,583	20	550.321,375 402.893,425	14.222
21	550.316,922 402.899,235	22	550.311,383 402.903,502	6.992
23	550.305,654 402.909,625	24	550.298,205 402.916,96	10.454
25	550.298,767 402.920,489	26	550.303,017 402.930,181	10.583
27	550.303,02 402.932,24	1	550.278,111 402.937,204	25.399

Punct început	X / Y	Punct sfârșit	X / Y	Lungime segment (** (m)
4	550.303,96 402.898,4	5	550.304,15 402.897,916	0.52
6	550.313,78 402.873,38	7	550.317,145 402.867,262	6.982
8	550.319,762 402.867,598	9	550.321,607 402.867,429	1.853
10	550.325,441 402.866,913	11	550.327,197 402.866,68	1.771
12	550.328,837 402.866,45	13	550.331,038 402.866,154	2.221
14	550.332,714 402.865,801	15	550.332,033 402.868,083	2.381
16	550.330,396 402.872,597	17	550.329,639 402.874,651	2.189
18	550.329,216 402.875,583	19	550.327,487 402.880,583	5.291
20	550.321,375 402.893,425	21	550.316,922 402.899,235	7.32
22	550.311,383 402.903,502	23	550.305,654 402.909,625	8.385
24	550.298,205 402.916,96	25	550.298,767 402.920,489	3.573
26	550.303,017 402.930,181	27	550.303,02 402.932,24	2.059

** Lungimile segmentelor sunt determinate în planul de proiecție Stereo 70 și sunt rotunjite la 1 milimetru.

*** Distanța dintre puncte este formată din segmente cumulate ce sunt mai mici decât valoarea 1 milimetru.

**DATE DESPRE IMOBILUL NR. 2220**

Oficiul de Cadastru și Publicitate Imobiliară PRAHOVA
Biroul de Cadastru și Publicitate Imobiliară Câmpina

A. Partea I. Descrierea imobilului

TEREN Intravilan

Adresa: Loc. Provita De Sus, Jud. Prahova

Nr. Crt	Nr cadastral Nr. topografic	Suprafața* (mp)	Observații / Referințe
A1	21462	Din acte: 1.301 Masurata: 1.300	Sector cadastral:17 Teren imprejmuit;

B. Partea II. Proprietari și acte

Inscrieri privitoare la dreptul de proprietate și alte drepturi reale		Referințe
4258 / 06/02/2024		
Act Notarial nr. 516, din 06/02/2024 emis de Pop Mihaela Cristina;		
B1	Se infiinteaza cartea funciara 21462 a imobilului cu numarul cadastral 21462 / UAT Provita de Sus, rezultat din dezmembrarea imobilului cu numarul cadastral 20405 in scris in cartea funciara 20405;	A1
Act Notarial nr. RECTIFICARE CM 98 -INCHEIERE DE RECTIFICARE NR 87, din 18/09/2023 emis de SAVULESCU VASILE - IVAN MIHAELA (act notarial nr CM 98 din 26.02.2020, emis de SAVULESCU VASILE IVAN MIHAELA);		
B2	Intabulare, drept de PROPRIETATE, dobandit prin Succesiune, cota actuala 1/2, cota initiala 1/2 1) PETRISOR LARISA ELENA <i>OBSERVATII: pozitie transcrisa din CF 20405/Provita de Sus, in scrisa prin incheierea nr. 46538 din 29/09/2023;</i>	A1
Act Notarial nr. CM 99, din 26/02/2020 emis de SAVULESCU VASILE IVAN MIHAELA (act notarial nr RECTIFICARE CM 99 - INCHEIERE 87 din 18.09.2023, emis de SAVULESCU VASILE IVAN MIHAELA);		
B3	Intabulare, drept de PROPRIETATE, dobandit prin Succesiune, cota actuala 1/2, cota initiala 1/2 1) PETRISOR LARISA ELENA <i>OBSERVATII: pozitie transcrisa din CF 20405/Provita de Sus, in scrisa prin incheierea nr. 46538 din 29/09/2023;</i>	A1

C. Partea III. SARCINI .

Inscrieri privind dezmembramintele dreptului de proprietate, drepturi reale de garanție și sarcini	Referințe
NU SUNT	

Teren

Nr cadastral	Suprafața (mp)*	Observații / Referințe
21462	Din acte: 1.301 Masurata: 1.300	

* Suprafața este determinată în planul de proiecție Stereo 70.



Date referitoare la teren

Crt	Categorie folosință	Intra vilan	Suprafața (mp)	Tarla	Parcelă	Nr. topo	Observații / Referințe
1	arabil	DA	1.300	25	847	-	

Lungime Segmente

1) Valorile lungimilor segmentelor sunt obținute din proiecție în plan.

Punct început	X / Y	Punct sfârșit	X / Y	Lungime segment (** (m)
1	550.843,118 403.625,958	2	550.837,135 403.613,979	13.39
2	550.837,135 403.613,979	3	550.829,175 403.597,827	18.007
3	550.829,175 403.597,827	4	550.818,195 403.575,693	24.708
4	550.818,195 403.575,693	5	550.805,917 403.550,846	27.715
5	550.805,917 403.550,846	6	550.805,899 403.549,91	0.936

Punct început	X / Y	Punct sfârșit	X / Y	Lungime segment (** (m)
6	550.805,899 403.549,91	7	550.818,311 403.542,569	14.42
7	550.818,311 403.542,569	8	550.855,424 403.614,642	81.067
8	550.855,424 403.614,642	9	550.854,886 403.614,668	0.539
9	550.854,886 403.614,668	10	550.854,936 403.615,667	1.0
10	550.854,936 403.615,667	11	550.855,927 403.615,618	0.992
11	550.855,927 403.615,618	12	550.856,599 403.616,923	1.468
12	550.856,599 403.616,923	1	550.843,118 403.625,958	16.229

** Lungimile segmentelor sunt determinate în planul de proiecție Stereo 70 și sunt rotunjite la 1 milimetru.

*** Distanța dintre puncte este formată din segmente cumulate ce sunt mai mici decât valoarea 1 milimetru.

**DATE DESPRE IMOBILUL NR. 2221**

Oficiul de Cadastru și Publicitate Imobiliară PRAHOVA
Biroul de Cadastru și Publicitate Imobiliară Câmpina

A. Partea I. Descrierea imobilului

TEREN Intravilan

Adresa: Loc. Provita De Sus, Nr. 560, Jud. Prahova

Nr. Crt	Nr cadastral Nr. topografic	Suprafața* (mp)	Observații / Referințe
A1	21264	Din acte: 1.694 Masurata: 1.702	Sector cadastral:17 Teren imprejmuit;

Construcții

Crt	Nr cadastral Nr. topografic	Adresa	Observații / Referințe
A1.1	21264-C1	Loc. Provita De Sus, Nr. 560, Jud. Prahova	Nr. niveluri:3; S. construita la sol:85 mp; S. construita desfasurata:192 mp; Locuinta
A1.2	21264-C2	Loc. Provita De Sus, Nr. 560, Jud. Prahova	Nr. niveluri:1; S. construita la sol:59 mp; Anexa gospodareasca
A1.3	21264-C3	Loc. Provita De Sus, Nr. 560, Jud. Prahova	Nr. niveluri:1; S. construita la sol:37 mp; Garaj

B. Partea II. Proprietari și acte

Inscrieri privitoare la dreptul de proprietate și alte drepturi reale	Referințe
7570 / 20/03/2019	
Act Notarial nr. 677, din 24/04/1993 emis de NOTARIATUL DE STAT CAMPINA (act notarial nr 479 din 13.11.2018, emis de SPN SAVULESCU VASILE - IVAN MIHAELA);	
B1	A1, A1.1, A1.2, A1.3
Intabulare, drept de PROPRIETATE, dobandit prin Succesiune, cota actuala 1/1, cota initiala 1/1 1) COSMOIU ELENA	

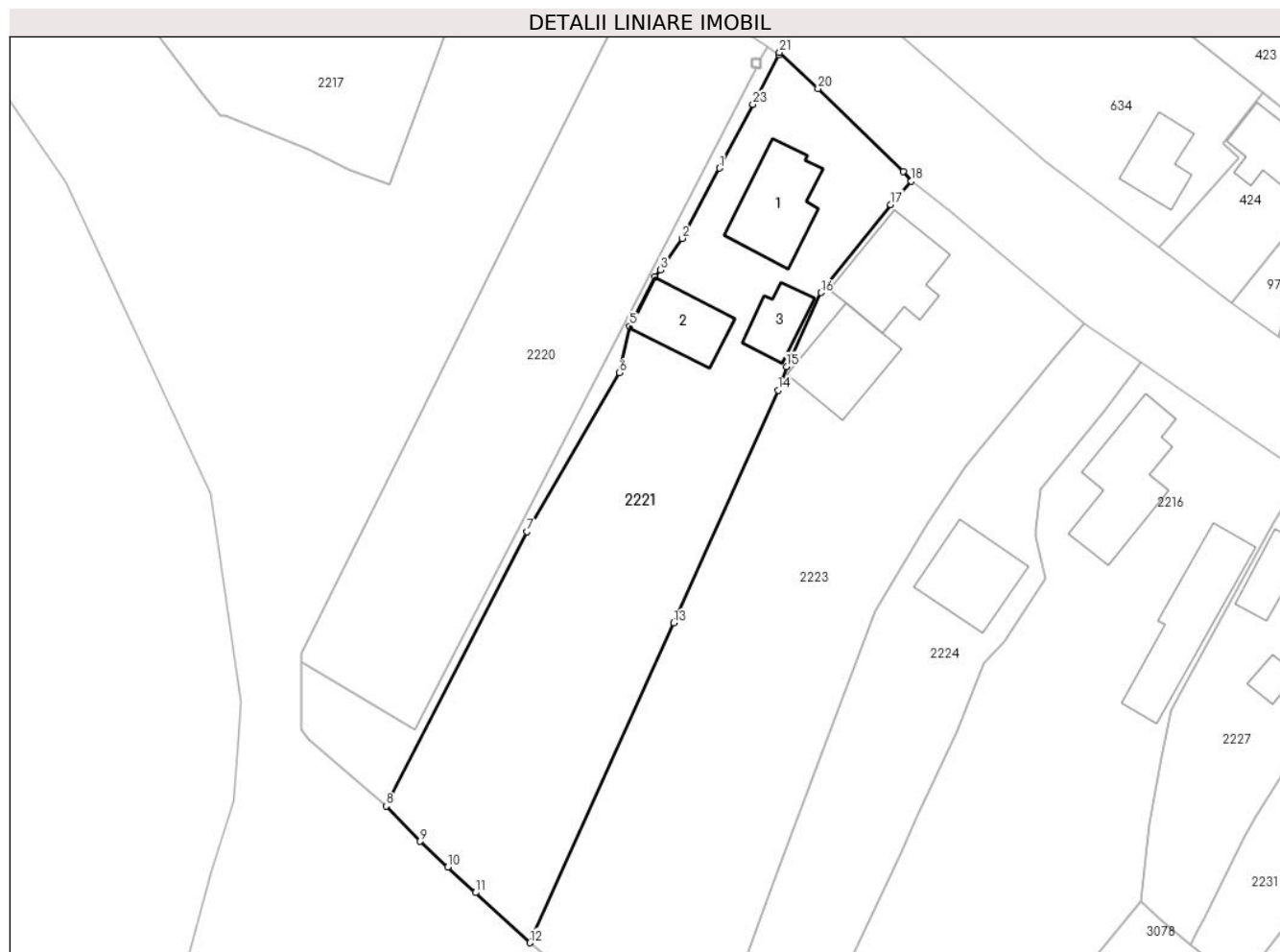
C. Partea III. SARCINI .

Inscrieri privind dezmembramintele dreptului de proprietate, drepturi reale de garanție și sarcini	Referințe
NU SUNT	

Teren

Nr cadastral	Suprafața (mp)*	Observații / Referințe
21264	Din acte: 1.694 Masurata: 1.702	

* Suprafața este determinată în planul de proiecție Stereo 70.



Date referitoare la teren

Crt	Categorie folosință	Intra vilan	Suprafața (mp)	Tarla	Parcelă	Nr. topo	Observații / Referințe
1	curți constructii	DA	578	25	846	-	
2	arabil	DA	1.124	25	845	-	

Date referitoare la construcții

Crt	Număr	Destinație construcție	Supraf. (mp)	Situație juridică	Observații / Referințe
A1.1	21264-C1	construcții de locuințe	85	Cu acte	Nr. niveluri:3; S. construita la sol:85 mp; S. construita desfasurata:192 mp; Locuinta
A1.2	21264-C2	construcții anexa	59	Cu acte	Nr. niveluri:1; S. construita la sol:59 mp; Anexa gospodareasca
A1.3	21264-C3	construcții anexa	37	Cu acte	Nr. niveluri:1; S. construita la sol:37 mp; Garaj

Lungime Segmente

1) Valorile lungimilor segmentelor sunt obținute din proiecție în plan.

Punct început	X / Y	Punct sfârșit	X / Y	Lungime segment (** (m))
1	550.851,404 403.603,722	2	550.847,326 403.596,072	8.669

Punct început	X / Y	Punct sfârșit	X / Y	Lungime segment (** (m))
2	550.847,326 403.596,072	3	550.844,995 403.592,648	4.142

Punct început	X / Y	Punct sfârșit	X / Y	Lungime segment (** (m)
3	550.844,995 403.592,648	4	550.844,394 403.591,879	0.976
5	550.841,621 403.586,517	6	550.840,51 403.581,446	5.191
7	550.830,463 403.564,136	8	550.815,111 403.534,29	33.563
9	550.818,826 403.530,436	10	550.821,833 403.527,623	4.118
11	550.824,841 403.524,852	12	550.830,78 403.519,394	8.066
13	550.846,423 403.554,204	14	550.857,804 403.579,529	27.765
15	550.858,705 403.582,128	16	550.862,455 403.590,17	8.873
17	550.870,059 403.599,755	18	550.872,298 403.602,334	3.415
19	550.871,445 403.603,362	20	550.862,155 403.612,385	12.951
21	550.857,973 403.616,33	22	550.857,847 403.616,086	0.275
23	550.855,053 403.610,67	1	550.851,404 403.603,722	7.848

Punct început	X / Y	Punct sfârșit	X / Y	Lungime segment (** (m)
4	550.844,394 403.591,879	5	550.841,621 403.586,517	6.037
6	550.840,51 403.581,446	7	550.830,463 403.564,136	20.014
8	550.815,111 403.534,29	9	550.818,826 403.530,436	5.353
10	550.821,833 403.527,623	11	550.824,841 403.524,852	4.09
12	550.830,78 403.519,394	13	550.846,423 403.554,204	38.163
14	550.857,804 403.579,529	15	550.858,705 403.582,128	2.751
16	550.862,455 403.590,17	17	550.870,059 403.599,755	12.235
18	550.872,298 403.602,334	19	550.871,445 403.603,362	1.336
20	550.862,155 403.612,385	21	550.857,973 403.616,33	5.749
22	550.857,847 403.616,086	23	550.855,053 403.610,67	6.094

** Lungimile segmentelor sunt determinate în planul de proiecție Stereo 70 și sunt rotunjite la 1 milimetru.

*** Distanța dintre puncte este formată din segmente cumulate ce sunt mai mici decât valoarea 1 milimetru.

**DATE DESPRE IMOBILUL NR. 2223**

Oficiul de Cadastru și Publicitate Imobiliară PRAHOVA
Biroul de Cadastru și Publicitate Imobiliară Câmpina

A. Partea I. Descrierea imobilului

TEREN Intravilan

Nr. CF vechi:45
Nr. cadastral vechi:62

Adresa: Loc. Provita De Sus, Str Principala, Nr. 411, Jud. Prahova

Nr. Crt	Nr cadastral Nr. topografic	Suprafața* (mp)	Observații / Referințe
A1	21001	Din acte: 2.012 Masurata: 2.029	Sector cadastral:17 Teren imprejmuit;

Construcții

Crt	Nr cadastral Nr. topografic	Adresa	Observații / Referințe
A1.1	21001-C1	Loc. Provita De Sus, Str Principala, Nr. 411, Jud. Prahova	Nr. niveluri:1; S. construita la sol:93 mp; C1-locuinta
A1.2	21001-C2	Loc. Provita De Sus, Str Principala, Nr. 411, Jud. Prahova	Nr. niveluri:1; S. construita la sol:79 mp; C2-magazie

B. Partea II. Proprietari și acte

Inscrieri privitoare la dreptul de proprietate și alte drepturi reale		Referințe
3988 / 23/11/2000		
Act Notarial nr. 4262, din 22/11/2000 emis de BNP Pop M-Campina;		
B1	Intabulare, drept de PROPRIETATEcumparare ca bun comun, dobandit prin Conventie, cota actuala 1/1, cota initiala 1/1 1) HOHOLEA FLORIN CORNEL 2) HOHOLEA CONSTANTA GABRIELA <i>OBSERVATII: (provenita din conversia CF 45)</i>	A1, A1.1, A1.2

C. Partea III. SARCINI .

Inscrieri privind dezmembramintele dreptului de proprietate, drepturi reale de garanție și sarcini	Referințe
NU SUNT	

Teren

Nr cadastral	Suprafața (mp)*	Observații / Referințe
21001	Din acte: 2.012 Masurata: 2.029	

* Suprafața este determinată în planul de proiecție Stereo 70.



Date referitoare la teren

Crt	Categorie folosință	Intra vilan	Suprafața (mp)	Tarla	Parcelă	Nr. topo	Observații / Referințe
1	curți constructii	DA	327	25	843	-	
2	faneata	DA	1.702	25	744, 842	-	

Date referitoare la construcții

Crt	Număr	Destinație construcție	Supraf. (mp)	Situație juridică	Observații / Referințe
A1.1	21001-C1	construcții de locuințe	93	Cu acte	Nr. niveluri:1; S. construita la sol:93 mp; C1-locuinta
A1.2	21001-C2	construcții anexa	79	Cu acte	Nr. niveluri:1; S. construita la sol:79 mp; C2-magazie

Lungime Segmente

1) Valorile lungimilor segmentelor sunt obținute din proiecție în plan.

Punct început	X / Y	Punct sfârșit	X / Y	Lungime segment (** (m))
1	550.857,804 403.579,529	2	550.846,423 403.554,204	27.765
3	550.830,78 403.519,394	4	550.834,11 403.516,524	4.396

Punct început	X / Y	Punct sfârșit	X / Y	Lungime segment (** (m))
2	550.846,423 403.554,204	3	550.830,78 403.519,394	38.163
4	550.834,11 403.516,524	5	550.838,49 403.512,742	5.787

Punct început	X / Y	Punct sfârșit	X / Y	Lungime segment (** (m)
5	550.838,49 403.512,742	6	550.841,566 403.510,235	3.968
7	550.846,085 403.506,36	8	550.848,789 403.504,271	3.417
9	550.854,301 403.517,778	10	550.857,905 403.527,441	10.313
11	550.861,441 403.536,95	12	550.868,406 403.555,48	19.796
13	550.873,966 403.565,031	14	550.878,297 403.571,224	7.557
15	550.887,887 403.582,935	16	550.891,101 403.586,817	5.04
17	550.882,326 403.594,152	18	550.876,538 403.598,988	7.542
19	550.872,298 403.602,334	20	550.870,059 403.599,755	3.415
21	550.862,455 403.590,17	22	550.858,705 403.582,128	8.873

Punct început	X / Y	Punct sfârșit	X / Y	Lungime segment (** (m)
6	550.841,566 403.510,235	7	550.846,085 403.506,36	5.953
8	550.848,789 403.504,271	9	550.854,301 403.517,778	14.588
10	550.857,905 403.527,441	11	550.861,441 403.536,95	10.145
12	550.868,406 403.555,48	13	550.873,966 403.565,031	11.051
14	550.878,297 403.571,224	15	550.887,887 403.582,935	15.137
16	550.891,101 403.586,817	17	550.882,326 403.594,152	11.437
18	550.876,538 403.598,988	19	550.872,298 403.602,334	5.401
20	550.870,059 403.599,755	21	550.862,455 403.590,17	12.235
22	550.858,705 403.582,128	1	550.857,804 403.579,529	2.751

** Lungimile segmentelor sunt determinate în planul de proiecție Stereo 70 și sunt rotunjite la 1 milimetru.

*** Distanța dintre puncte este formată din segmente cumulate ce sunt mai mici decât valoarea 1 milimetru.

**DATE DESPRE IMOBILUL NR. 2224**

Oficiul de Cadastru și Publicitate Imobiliară PRAHOVA
Biroul de Cadastru și Publicitate Imobiliară Câmpina

A. Partea I. Descrierea imobilului

TEREN Intravilan

Nr. CF vechi:122(e:122)

Nr. cadastral vechi:169

Adresa: Loc. Provita De Sus, Str Principala, Nr. 412, Jud. Prahova

Nr. Crt	Nr cadastral Nr. topografic	Suprafața* (mp)	Observații / Referințe
A1	20106	Din acte: 1.041 Masurata: 1.028	Sector cadastral:17 Teren imprejmuit;

Construcții

Crt	Nr cadastral Nr. topografic	Adresa	Observații / Referințe
A1.1	20106-C1	Loc. Provita De Sus, Str Principala, Nr. 412, Jud. Prahova	Nr. niveluri:2; S. construita la sol:80 mp; S. construita desfasurata:175 mp; C1 locuinta- Etaj cu Sc=95 mp

B. Partea II. Proprietari și acte

Inscrieri privitoare la dreptul de proprietate și alte drepturi reale		Referințe
5082 / 15/07/2005		
Act Notarial nr. 1552, din 13/06/2003 emis de NP Pop (autorizatie construire nr.13/14.08.2003 emis de Primaria Provita de Sus);		
B1	Intabulare, drept de PROPRIETATEcumparare ca bun comun, dobandit prin Conventie, cota actuala 1/1, cota initiala 1/1 1) DINU AURELIAN 2) DINU ANTONELA-ELENA	A1, A1.1
20843 / 28/12/2010		
Act Notarial nr. 5595, din 28/12/2010 emis de NP IVAN MIHAELA;		
B3	se noteaza interdictiile de instrainare, grevare prin dezmembraminte, grevare cu sarcini de tipul ipotecilor si privilegiilor si interdictia cu privire la locatiunea bunurilor, in favoarea: BANCA COMERCIALA ROMANA SA, cota actuala 1/1, cota initiala 1/1	A1, A1.1

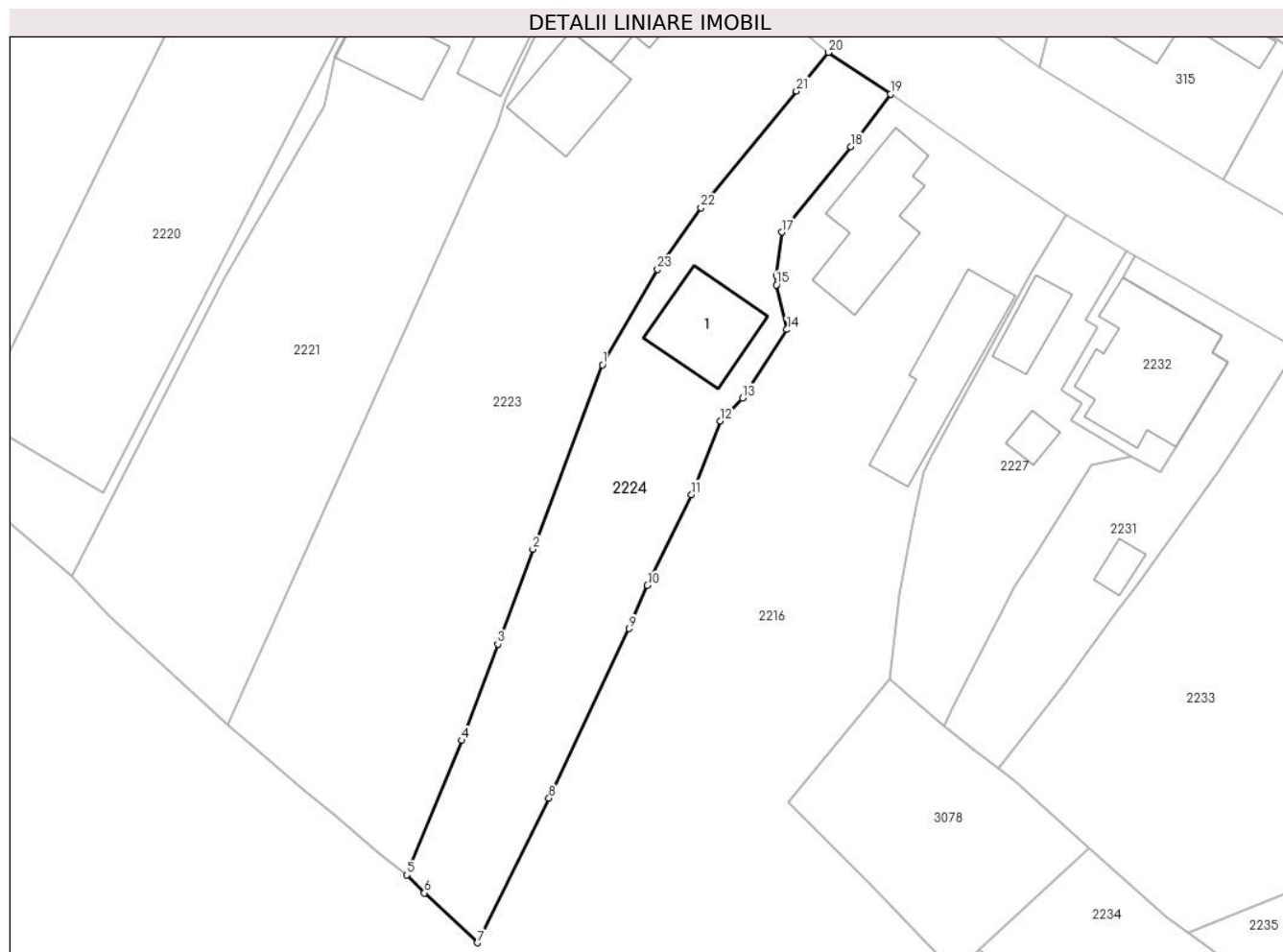
C. Partea III. SARCINI

Inscrieri privind dezmembramintele dreptului de proprietate, drepturi reale de garanție și sarcini		Referințe
20843 / 28/12/2010		
Act Notarial nr. 5595, din 28/12/2010 emis de NP IVAN MIHAELA;		
C4	Intabulare, drept de IPOTECA, Valoare:25000 EURplus dobanzi aferente, costuri, comisioane si alte cheltuieli, dobandit prin Conventie, cota actuala 1/1, cota initiala 1/1 1) BANCA COMERCIALA ROMANA SA, CIF:9999999999999	A1, A1.1
36427 / 30/10/2020		
Somatie nr. 4810, din 27/10/2020 emis de BEJ COSTOAIIE MARCEL (hotarare judecatoreasca nr 2504 din 29.09.2020, emis de JUDECATORIA CAMPINA);		
C6	se noteaza urmarirea imobiliara pentru suma de 20.806,33 eur reprezentand creanta datorata si suma de 8.179,16 lei reprezentand cheltuieli de executare silita, in favoarea creditoarei Banca Comerciala Romana SA, la cererea BEJ Costoaie Marcel	A1, A1.1

Teren

Nr cadastral	Suprafața (mp)*	Observații / Referințe
20106	Din acte: 1.041 Masurata: 1.028	

* Suprafața este determinată în planul de proiecție Stereo 70.



Date referitoare la teren

Crt	Categorie folosință	Intra vilan	Suprafața (mp)	Tarla	Parcelă	Nr. topo	Observații / Referințe
1	curți constructii	DA	389	25	841	-	
2	arabil	DA	639	25	840	-	

Date referitoare la construcții

Crt	Număr	Destinație construcție	Supraf. (mp)	Situație juridică	Observații / Referințe
A1.1	20106-C1	construcții de locuințe	80	Cu acte	Nr. niveluri:2; S. construita la sol:80 mp; S. construita desfasurata:175 mp; C1 locuinta-Etaj cu Sc=95 mp

Lungime Segmente

1) Valorile lungimilor segmentelor sunt obținute din proiecție în plan.

Punct început	X / Y	Punct sfârșit	X / Y	Lungime segment (** (m)	Punct început	X / Y	Punct sfârșit	X / Y	Lungime segment (** (m)
1	550.868,406 403.555,48	2	550.861,441 403.536,95	19.796	2	550.861,441 403.536,95	3	550.857,905 403.527,441	10.145
3	550.857,905 403.527,441	4	550.854,301 403.517,778	10.313	4	550.854,301 403.517,778	5	550.848,789 403.504,271	14.588

Punct început	X / Y	Punct sfârșit	X / Y	Lungime segment (** (m)
5	550.848,789 403.504,271	6	550.850,56 403.502,476	2.522
7	550.855,894 403.497,466	8	550.863,057 403.511,969	16.175
9	550.871,089 403.528,982	10	550.872,931 403.533,311	4.705
11	550.877,354 403.542,44	12	550.880,263 403.549,812	7.925
13	550.882,47 403.552,14	14	550.886,91 403.559,001	8.172
15	550.885,872 403.563,483	16	550.885,858 403.564,405	0.922
17	550.886,418 403.568,774	18	550.893,331 403.577,367	11.029
19	550.897,331 403.582,645	20	550.891,101 403.586,817	7.498
21	550.887,887 403.582,935	22	550.878,297 403.571,224	15.137
23	550.873,966 403.565,031	1	550.868,406 403.555,48	11.051

Punct început	X / Y	Punct sfârșit	X / Y	Lungime segment (** (m)
6	550.850,56 403.502,476	7	550.855,894 403.497,466	7.318
8	550.863,057 403.511,969	9	550.871,089 403.528,982	18.814
10	550.872,931 403.533,311	11	550.877,354 403.542,44	10.144
12	550.880,263 403.549,812	13	550.882,47 403.552,14	3.208
14	550.886,91 403.559,001	15	550.885,872 403.563,483	4.601
16	550.885,858 403.564,405	17	550.886,418 403.568,774	4.405
18	550.893,331 403.577,367	19	550.897,331 403.582,645	6.622
20	550.891,101 403.586,817	21	550.887,887 403.582,935	5.04
22	550.878,297 403.571,224	23	550.873,966 403.565,031	7.557

** Lungimile segmentelor sunt determinate în planul de proiecție Stereo 70 și sunt rotunjite la 1 milimetru.

*** Distanța dintre puncte este formată din segmente cumulate ce sunt mai mici decât valoarea 1 milimetru.

**DATE DESPRE IMOBILUL NR. 2227**

Oficiul de Cadastru și Publicitate Imobiliară PRAHOVA
Biroul de Cadastru și Publicitate Imobiliară Câmpina

A. Partea I. Descrierea imobilului

TEREN Intravilan

Adresa: Loc. Provita De Sus, Nr. 564, Jud. Prahova

Nr. Crt	Nr cadastral Nr. topografic	Suprafața* (mp)	Observații / Referințe
A1	20870	Din acte: 1.136 Masurata: 527	Sector cadastral:17 Teren neimpregmuit;

Construcții

Crt	Nr cadastral Nr. topografic	Adresa	Observații / Referințe
A1.2	20870-C2	Loc. Provita De Sus, Nr. 564, Jud. Prahova	Nr. niveluri:1; S. construita la sol:37 mp; ANEXA
A1.3	20870-C3	Loc. Provita De Sus, Nr. 564, Jud. Prahova	Nr. niveluri:1; S. construita la sol:15 mp; ANEXA

B. Partea II. Proprietari și acte

Inscrieri privitoare la dreptul de proprietate și alte drepturi reale		Referințe
23922 / 05/12/2014		
Act Notarial nr. 4559, din 04/12/2014 emis de SAVULESCU VASILE;		
B1	Se infiinteaza cartea funciara 20870 a imobilului cu numarul cadastral 20870/Provita de Sus, rezultat din dezmembrarea imobilului cu numarul cadastral 20866 in scris in cartea funciara 20866;	A1, A1.2, A1.3
Act Administrativ nr. C55871, din 24/11/2014 emis de OCPI PRAHOVA;		
B3	se noteaza din oficiu referatul de admitere privind dezmembrare a imobilului <i>OBSERVATII: pozitie transcrisa din CF 20866/Provita de Sus, inscrisa prin incheierea nr. 23295 din 27/11/2014;</i>	A1, A1.2, A1.3
23925 / 05/12/2014		
Act Notarial nr. 4559, din 04/12/2014 emis de SAVULESCU VASILE;		
B4	Intabulare, drept de PROPRIETATEpartaj, dobandit prin Conventie, cota actuala 1/1, cota initiala 1/1 1) PATRAN MARIA 2) PATRAN ION - MARIUS	A1, A1.2, A1.3

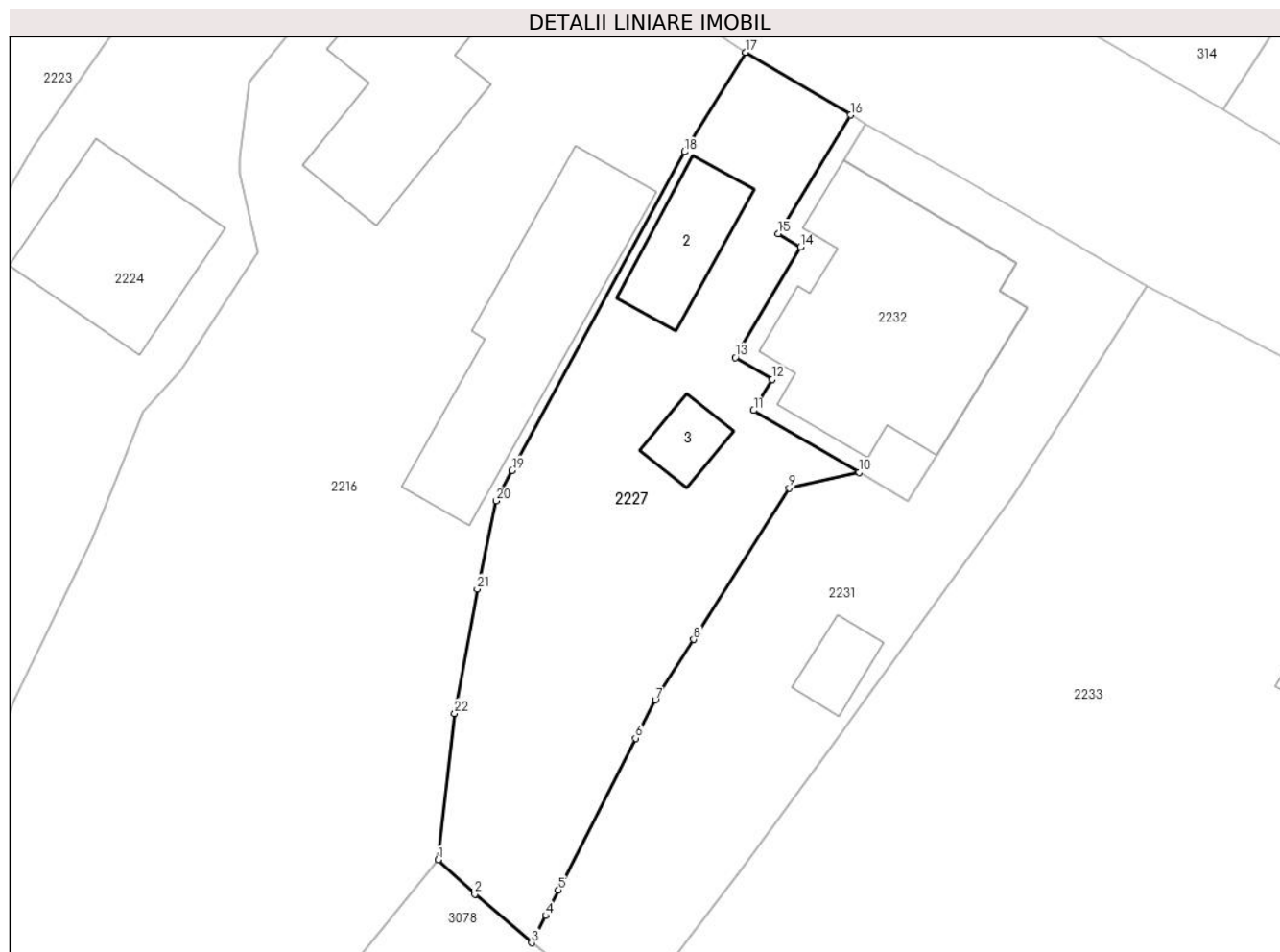
C. Partea III. SARCINI .

Inscrieri privind dezmembramintele dreptului de proprietate, drepturi reale de garanție și sarcini	Referințe
NU SUNT	

Teren

Nr cadastral	Suprafața (mp)*	Observații / Referințe
20870	Din acte: 1.136 Masurata: 527	

* Suprafața este determinată în planul de proiecție Stereo 70.



Date referitoare la teren

Crt	Categorie folosință	Intravilan	Suprafața (mp)	Tarla	Parcelă	Nr. topo	Observații / Referințe
1	curți constructii	DA	325	25	838	-	
2	arabil	DA	202	25	839	-	

Date referitoare la construcții

Crt	Număr	Destinație construcție	Supraf. (mp)	Situație juridică	Observații / Referințe
A1.2	20870-C2	constructii anexa	37	Cu acte	Nr. niveluri:1; S. construita la sol:37 mp; ANEXA
A1.3	20870-C3	constructii anexa	15	Cu acte	Nr. niveluri:1; S. construita la sol:15 mp; ANEXA

Lungime Segmente

1) Valorile lungimilor segmentelor sunt obținute din proiecție în plan.

Punct început	X / Y	Punct sfârșit	X / Y	Lungime segment (** (m)
1	550.897,278 403.523,964	2	550.899,387 403.521,992	2.887
3	550.902,669 403.519,193	4	550.903,481 403.520,752	1.758

Punct început	X / Y	Punct sfârșit	X / Y	Lungime segment (** (m)
2	550.899,387 403.521,992	3	550.902,669 403.519,193	4.313
4	550.903,481 403.520,752	5	550.904,218 403.522,227	1.649

Punct început	X / Y	Punct sfârşit	X / Y	Lungime segment (** (m)
5	550.904,218 403.522,227	6	550.908,654 403.530,978	9.811
7	550.909,796 403.533,182	8	550.911,999 403.536,665	4.121
9	550.917,506 403.545,373	10	550.921,537 403.546,297	4.136
11	550.915,459 403.549,86	12	550.916,513 403.551,656	2.082
13	550.914,405 403.552,906	14	550.918,154 403.559,269	7.385
15	550.916,876 403.560,028	16	550.921,03 403.566,872	8.006
17	550.914,983 403.570,48	18	550.911,472 403.564,758	6.713
19	550.901,541 403.546,401	20	550.900,638 403.544,649	1.971
21	550.899,53 403.539,57	22	550.898,23 403.532,4	7.287

Punct început	X / Y	Punct sfârşit	X / Y	Lungime segment (** (m)
6	550.908,654 403.530,978	7	550.909,796 403.533,182	2.482
8	550.911,999 403.536,665	9	550.917,506 403.545,373	10.303
10	550.921,537 403.546,297	11	550.915,459 403.549,86	7.045
12	550.916,513 403.551,656	13	550.914,405 403.552,906	2.451
14	550.918,154 403.559,269	15	550.916,876 403.560,028	1.486
16	550.921,03 403.566,872	17	550.914,983 403.570,48	7.042
18	550.911,472 403.564,758	19	550.901,541 403.546,401	20.871
20	550.900,638 403.544,649	21	550.899,53 403.539,57	5.198
22	550.898,23 403.532,4	1	550.897,278 403.523,964	8.49

** Lungimile segmentelor sunt determinate în planul de proiecție Stereo 70 și sunt rotunjite la 1 milimetru.

*** Distanța dintre puncte este formată din segmente cumulate ce sunt mai mici decât valoarea 1 milimetru.

**DATE DESPRE IMOBILUL NR. 2229**

Oficiul de Cadastru și Publicitate Imobiliară PRAHOVA
Biroul de Cadastru și Publicitate Imobiliară Câmpina

A. Partea I. Descrierea imobilului

TEREN Intravilan

Nr. CF vechi:316(e:316)

Nr. cadastral vechi:421

Adresa: Loc. Provita De Sus, Jud. Prahova

Nr. Crt	Nr cadastral Nr. topografic	Suprafața* (mp)	Observații / Referințe
A1	20445	255	Sector cadastral:17 Teren neimprejmuit;

B. Partea II. Proprietari și acte

Inscrieri privitoare la dreptul de proprietate și alte drepturi reale		Referințe
3212 / 03/05/2006		
Hotarare Judecatoreasca nr. 2736, din 17/12/2004 emis de Judecatoria Campina;		
B2	Intabulare, drept de PROPRIETATE, dobandit prin Hotarare Judecatoreasca, cota actuala 1/4, cota initiala 1/4 1) GROSESCU ARTHUR	A1
5338 / 06/04/2009		
Hotarare Judecatoreasca nr. 2736, din 17/12/2004 emis de Judecatoria Campina;		
B4	Intabulare, drept de PROPRIETATE, dobandit prin Hotarare Judecatoreasca, cota actuala 1/4, cota initiala 1/4 1) NON CHHOM ESTRELIA	A1
12782 / 10/08/2011		
Act Notarial nr. 3961, din 09/08/2011 emis de NP DOBRE ANDREEA;		
B5	Intabulare, drept de PROPRIETATEcumparare ca bun propriu, dobandit prin Conventie, cota actuala 1/4, cota initiala 1/4 1) MITROI MARIA	A1
12784 / 10/08/2011		
Act Notarial nr. 3962, din 09/08/2011 emis de NP DOBRE ANDREEA;		
B6	Intabulare, drept de PROPRIETATEcumparare ca bun propriu, dobandit prin Conventie, cota actuala 1/4, cota initiala 1/4 1) MITROI MARIA	A1

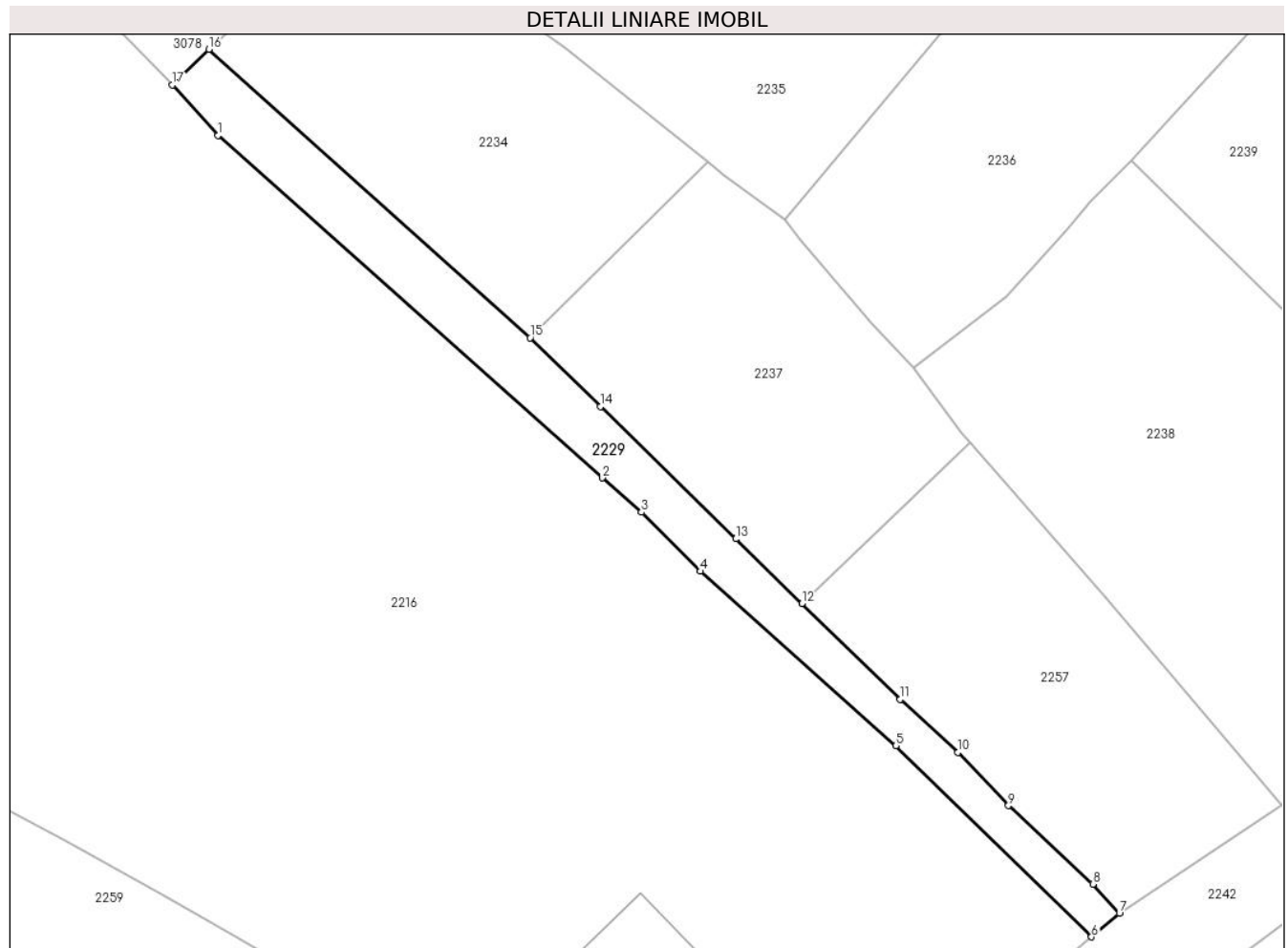
C. Partea III. SARCINI .

Inscrieri privind dezmembramintele dreptului de proprietate, drepturi reale de garanție și sarcini	Referințe
NU SUNT	

Teren

Nr cadastral	Suprafața (mp)*	Observații / Referințe
20445	255	

* Suprafața este determinată în planul de proiecție Stereo 70.



Date referitoare la teren

Crt	Categorie folosință	Intra vilan	Suprafața (mp)	Tarla	Parcelă	Nr. topo	Observații / Referințe
1	drum	DA	255	25	831	-	

Lungime Segmente

1) Valorile lungimilor segmentelor sunt obținute din proiecție în plan.

Punct început	X / Y	Punct sfârșit	X / Y	Lungime segment (** (m)
1	550.906,773 403.491,216	2	550.931,766 403.468,989	33.447
2	550.931,766 403.468,989	3	550.934,313 403.466,756	3.387
3	550.934,313 403.466,756	4	550.938,15 403.462,926	5.421
4	550.938,15 403.462,926	5	550.950,852 403.451,599	17.019
5	550.950,852 403.451,599	6	550.963,57 403.439,182	17.774

Punct început	X / Y	Punct sfârșit	X / Y	Lungime segment (** (m)
6	550.963,57 403.439,182	7	550.965,39 403.440,7	2.37
7	550.965,39 403.440,7	8	550.963,667 403.442,608	2.571
8	550.963,667 403.442,608	9	550.958,169 403.447,708	7.499
9	550.958,169 403.447,708	10	550.954,878 403.451,164	4.772
10	550.954,878 403.451,164	11	550.951,135 403.454,609	5.087
11	550.951,135 403.454,609	12	550.944,759 403.460,821	8.902
12	550.944,759 403.460,821	13	550.940,44 403.465,03	6.031
13	550.940,44 403.465,03	14	550.931,636 403.473,608	12.292
14	550.931,636 403.473,608	15	550.927,088 403.478,093	6.387
15	550.927,088 403.478,093	16	550.906,193 403.496,82	28.059
16	550.906,193 403.496,82	17	550.903,824 403.494,507	3.311
17	550.903,824 403.494,507	1	550.906,773 403.491,216	4.419

** Lungimile segmentelor sunt determinate în planul de proiecție Stereo 70 și sunt rotunjite la 1 milimetru.

*** Distanța dintre puncte este formată din segmente cumulate ce sunt mai mici decât valoarea 1 milimetru.

**DATE DESPRE IMOBILUL NR. 2231**

Oficiul de Cadastru și Publicitate Imobiliară PRAHOVA
Biroul de Cadastru și Publicitate Imobiliară Câmpina

A. Partea I. Descrierea imobilului

TEREN Intravilan

Adresa: Loc. Provita De Sus, Nr. 564, Jud. Prahova

Nr. Crt	Nr cadastral Nr. topografic	Suprafața* (mp)	Observații / Referințe
A1	20868	Din acte: 1.136 Masurata: 439	Sector cadastral:17 Teren neimpregmuit;

Construcții

Crt	Nr cadastral Nr. topografic	Adresa	Observații / Referințe
A1.4	20868-C4	Loc. Provita De Sus, Nr. 564, Jud. Prahova	Nr. niveluri:1; S. construita la sol:15 mp; ANEXA

B. Partea II. Proprietari și acte

Inscrieri privitoare la dreptul de proprietate și alte drepturi reale		Referințe
23922 / 05/12/2014		
Act Notarial nr. 4559, din 04/12/2014 emis de SAVULESCU VASILE;		
B1	Se infiinteaza cartea funciara 20868 a imobilului cu numarul cadastral 20868/Provita de Sus, rezultat din dezmembrarea imobilului cu numarul cadastral 20866 inscris in cartea funciara 20866;	A1, A1.4
Act Administrativ nr. C55871, din 24/11/2014 emis de OCPI PRAHOVA;		
B3	se noteaza din oficiu referatul de admitere privind dezmembrare a imobilului <i>OBSERVATII: pozitie transcrisa din CF 20866/Provita de Sus, inscrisa prin incheierea nr. 23295 din 27/11/2014;</i>	A1, A1.4
23923 / 05/12/2014		
Act Notarial nr. 4559, din 04/12/2014 emis de SAVULESCU VASILE;		
B4	Intabulare, drept de PROPRIETATEpartaj, dobandit prin Conventie, cota actuala 1/1, cota initiala 1/1 1) PATRAN GHEORGHE-LUIGI	A1, A1.4

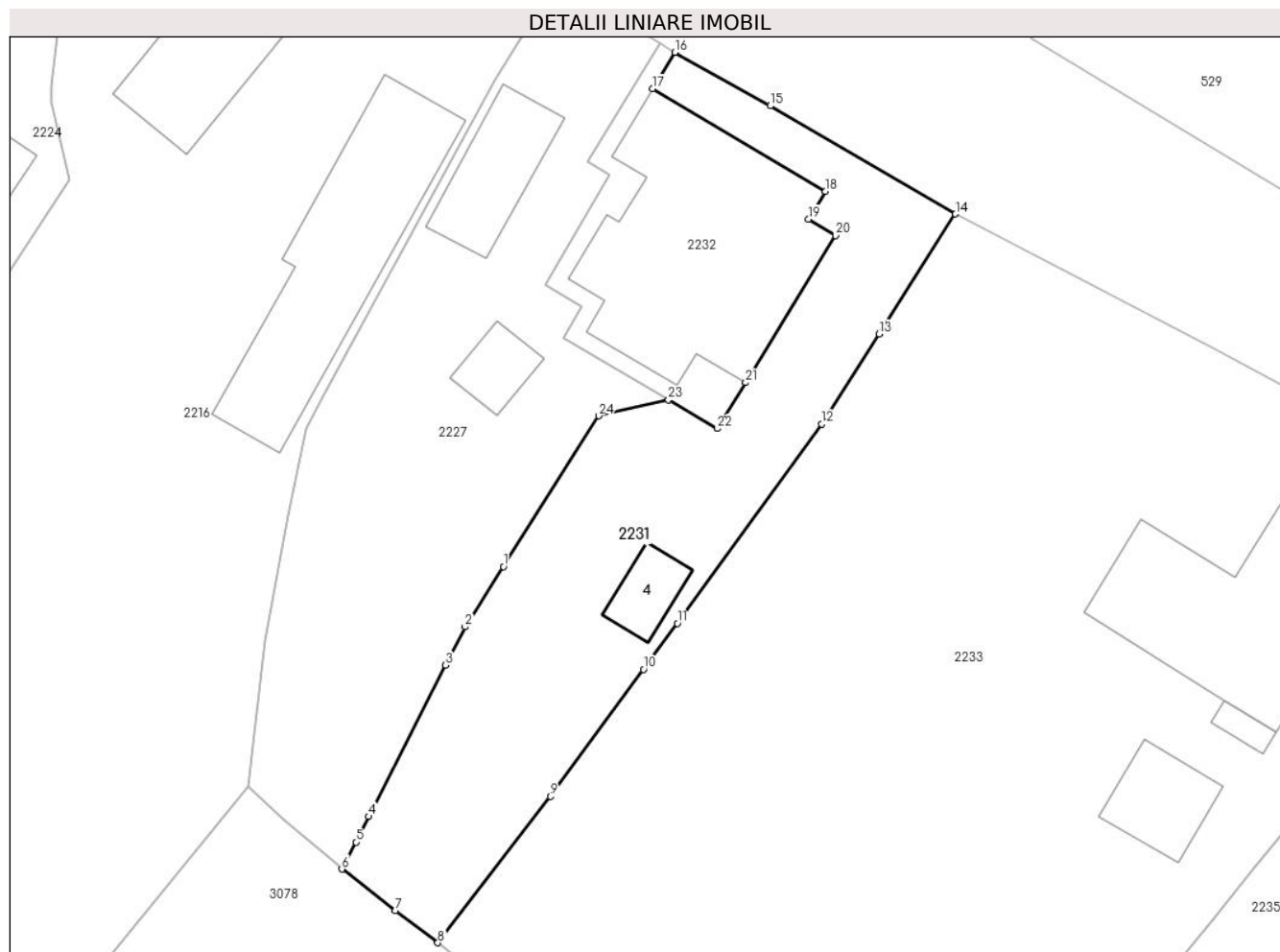
C. Partea III. SARCINI .

Inscrieri privind dezmembramintele dreptului de proprietate, drepturi reale de garanție și sarcini	Referințe
NU SUNT	

Teren

Nr cadastral	Suprafața (mp)*	Observații / Referințe
20868	Din acte: 1.136 Masurata: 439	

* Suprafața este determinată în planul de proiecție Stereo 70.



Date referitoare la teren

Crt	Categorie folosință	Intravilan	Suprafața (mp)	Tarla	Parcelă	Nr. topo	Observații / Referințe
1	curți constructii	DA	267	25	838	-	
2	arabil	DA	172	25	839	-	

Date referitoare la construcții

Crt	Număr	Destinație construcție	Supraf. (mp)	Situație juridică	Observații / Referințe
A1.4	20868-C4	constructii anexa	15	Cu acte	Nr. niveluri:1; S. construita la sol:15 mp; ANEXA

Lungime Segmente

1) Valorile lungimilor segmentelor sunt obținute din proiecție în plan.

Punct început	X / Y	Punct sfârșit	X / Y	Lungime segment (** (m)
1	550.911,999 403.536,665	2	550.909,796 403.533,182	4.121
3	550.908,654 403.530,978	4	550.904,218 403.522,227	9.811
5	550.903,481 403.520,752	6	550.902,669 403.519,193	1.758

Punct început	X / Y	Punct sfârșit	X / Y	Lungime segment (** (m)
2	550.909,796 403.533,182	3	550.908,654 403.530,978	2.482
4	550.904,218 403.522,227	5	550.903,481 403.520,752	1.649
6	550.902,669 403.519,193	7	550.905,763 403.516,793	3.916

Punct început	X / Y	Punct sfârșit	X / Y	Lungime segment (** (m)
7	550.905,763 403.516,793	8	550.908,213 403.514,936	3.074
9	550.914,72 403.523,386	10	550.920,101 403.530,729	9.104
11	550.922,051 403.533,391	12	550.930,384 403.544,889	14.2
13	550.933,714 403.550,096	14	550.938,12 403.557,029	8.215
15	550.927,419 403.563,279	16	550.921,895 403.566,368	6.329
17	550.920,618 403.564,265	18	550.930,614 403.558,336	11.622
19	550.929,639 403.556,729	20	550.931,205 403.555,779	1.832
21	550.925,992 403.547,29	22	550.924,365 403.544,64	3.11
23	550.921,537 403.546,297	24	550.917,506 403.545,373	4.136

Punct început	X / Y	Punct sfârșit	X / Y	Lungime segment (** (m)
8	550.908,213 403.514,936	9	550.914,72 403.523,386	10.665
10	550.920,101 403.530,729	11	550.922,051 403.533,391	3.3
12	550.930,384 403.544,889	13	550.933,714 403.550,096	6.181
14	550.938,12 403.557,029	15	550.927,419 403.563,279	12.392
16	550.921,895 403.566,368	17	550.920,618 403.564,265	2.46
18	550.930,614 403.558,336	19	550.929,639 403.556,729	1.88
20	550.931,205 403.555,779	21	550.925,992 403.547,29	9.962
22	550.924,365 403.544,64	23	550.921,537 403.546,297	3.278
24	550.917,506 403.545,373	1	550.911,999 403.536,665	10.303

** Lungimile segmentelor sunt determinate în planul de proiecție Stereo 70 și sunt rotunjite la 1 milimetru.

*** Distanța dintre puncte este formată din segmente cumulate ce sunt mai mici decât valoarea 1 milimetru.

**DATE DESPRE IMOBILUL NR. 2232**

Oficiul de Cadastru și Publicitate Imobiliară PRAHOVA
Biroul de Cadastru și Publicitate Imobiliară Câmpina

A. Partea I. Descrierea imobilului

TEREN Intravilan

Adresa: Loc. Provita De Sus, Nr. 564, Jud. Prahova

Nr. Crt	Nr cadastral Nr. topografic	Suprafața* (mp)	Observații / Referințe
A1	20869	Din acte: 1.136 Masurata: 196	Sector cadastral:17 Teren neimprejmuit; Constructia C1 inscrisa in CF 20869-C1;

B. Partea II. Proprietari și acte

Inscrieri privitoare la dreptul de proprietate și alte drepturi reale	Referințe	
23922 / 05/12/2014		
Act Notarial nr. 4559, din 04/12/2014 emis de SAVULESCU VASILE;		
B1	Se infiinteaza cartea funciara 20869 a imobilului cu numarul cadastral 20869/Provita de Sus, rezultat din dezmembrarea imobilului cu numarul cadastral 20866 inscris in cartea funciara 20866;	A1
Act Administrativ nr. C55871, din 24/11/2014 emis de OCPI PRAHOVA;		
B3	se noteaza din oficiu referatul de admitere privind dezmembrare a imobilului <i>OBSERVATII: pozitie transcrisa din CF 20866/Provita de Sus, inscrisa prin incheierea nr. 23295 din 27/11/2014;</i>	A1
3432 / 12/02/2015		
Act Notarial nr. 444, din 11/02/2015 emis de NP VASILE SAVULESCU;		
B6	se noteaza transformarea cartii funciare individuala in carte funciara colectiva	A1
26115 / 12/08/2015		
Act Notarial nr. 3161, din 11/08/2015 emis de SAVULESCU VASILE;		
B7	Intabulare, drept de PROPRIETATEpartaj, ptr cota de teren de 98 mp indiviz din 196 mp, aferent ap cu nr cad 20869-C1-U1, dobandit prin Conventie, cota actuala 1/2, cota initiala 98/196 1) PATRAN MARIA 2) PATRAN ION - MARIUS	A1
26116 / 12/08/2015		
Act Notarial nr. 3161, din 11/08/2015 emis de SAVULESCU VASILE;		
B8	Intabulare, drept de PROPRIETATEpartaj, ptr cota de teren de 98 mp indiviz din 196 mp, aferenta ap cu nr cad 20869-C1-U2, dobandit prin Conventie, cota actuala 1/2, cota initiala 98/196 1) PATRAN GHEORGHE-LUIGI	A1

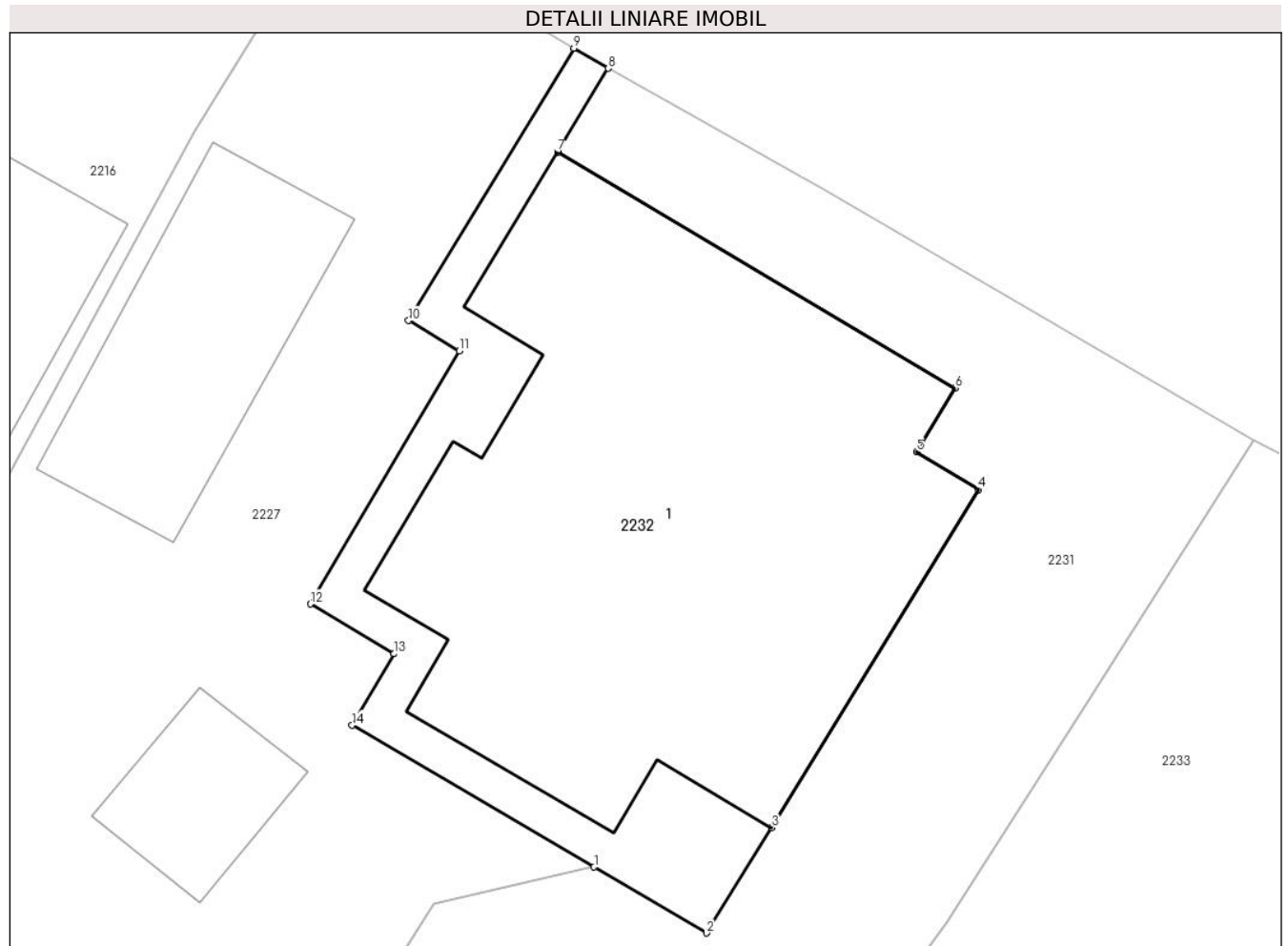
C. Partea III. SARCINI .

Inscrieri privind dezmembramintele dreptului de proprietate, drepturi reale de garanție și sarcini	Referințe
NU SUNT	

Teren

Nr cadastral	Suprafața (mp)*	Observații / Referințe
20869	Din acte: 1.136 Masurata: 196	

* Suprafața este determinată în planul de proiecție Stereo 70.



Date referitoare la teren

Crt	Categorie folosință	Intra vilan	Suprafața (mp)	Tarla	Parcelă	Nr. topo	Observații / Referințe
1	curți constructii	DA	196	25	838	-	

Lungime Segmente

1) Valorile lungimilor segmentelor sunt obținute din proiecție în plan.

Punct început	X / Y	Punct sfârșit	X / Y	Lungime segment (** (m)
1	550.921,537 403.546,297	2	550.924,365 403.544,64	3.278
2	550.924,365 403.544,64	3	550.925,992 403.547,29	3.11
3	550.925,992 403.547,29	4	550.931,205 403.555,779	9.962
4	550.931,205 403.555,779	5	550.929,639 403.556,729	1.832
5	550.929,639 403.556,729	6	550.930,614 403.558,336	1.88

Punct început	X / Y	Punct sfârşit	X / Y	Lungime segment (** (m)
6	550.930,614 403.558,336	7	550.920,618 403.564,265	11.622
7	550.920,618 403.564,265	8	550.921,895 403.566,368	2.46
8	550.921,895 403.566,368	9	550.921,03 403.566,872	1.001
9	550.921,03 403.566,872	10	550.916,876 403.560,028	8.006
10	550.916,876 403.560,028	11	550.918,154 403.559,269	1.486
11	550.918,154 403.559,269	12	550.914,405 403.552,906	7.385
12	550.914,405 403.552,906	13	550.916,513 403.551,656	2.451
13	550.916,513 403.551,656	14	550.915,459 403.549,86	2.082
14	550.915,459 403.549,86	1	550.921,537 403.546,297	7.045

** Lungimile segmentelor sunt determinate în planul de proiecție Stereo 70 și sunt rotunjite la 1 milimetru.

*** Distanța dintre puncte este formată din segmente cumulate ce sunt mai mici decât valoarea 1 milimetru.

**DATE DESPRE IMOBILUL NR. 2233**

Oficiul de Cadastru și Publicitate Imobiliară PRAHOVA
Biroul de Cadastru și Publicitate Imobiliară Câmpina

A. Partea I. Descrierea imobilului

TEREN Intravilan

Adresa: Loc. Provita De Sus, Jud. Prahova

Nr. Crt	Nr cadastral Nr. topografic	Suprafața* (mp)	Observații / Referințe
A1		1.897	Sector cadastral:17 Teren imprejmuit;

Construcții

Crt	Nr cadastral Nr. topografic	Adresa	Observații / Referințe
A1.1		Loc. Provita De Sus, Jud. Prahova	Nr. niveluri:1; S. construita la sol:133 mp;
A1.2		Loc. Provita De Sus, Jud. Prahova	Nr. niveluri:1; S. construita la sol:28 mp;
A1.3		Loc. Provita De Sus, Jud. Prahova	Nr. niveluri:1; S. construita la sol:5 mp;

B. Partea II. Proprietari și acte

Inscrieri privitoare la dreptul de proprietate și alte drepturi reale	Referințe
/	
Act Notarial nr. 5542, din 30/12/1971 emis de NOTARIATUL DE STAT LOCAL CAMPINA;	
B1	A1, A1.1, A1.2, A1.3
Intabulare, drept de PROPRIETATE, dobandit prin Conventie, cota actuala 1/1, cota initiala 1/1	
1) PĂUN GH. VICTOR (CASATORIT) DEFUNCT:Da	

C. Partea III. SARCINI .

Inscrieri privind dezmembramintele dreptului de proprietate, drepturi reale de garanție și sarcini	Referințe
NU SUNT	

Teren

Nr cadastral	Suprafața (mp)*	Observații / Referințe
	1.897	

* Suprafața este determinată în planul de proiecție Stereo 70.



Date referitoare la teren

Crt	Categorie folosință	Intravilan	Suprafața (mp)	Tarla	Parcelă	Nr. topo	Observații / Referințe
1	curți constructii	DA	640	25	835	-	
2	arabil	DA	771	25	837	-	
3	faneata	DA	486	25	836	-	

Date referitoare la construcții

Crt	Număr	Destinație construcție	Supraf. (mp)	Situație juridică	Observații / Referințe
A1.1		construcții de locuințe	133	Cu acte	Nr. niveluri:1; S. construita la sol:133 mp;
A1.2		construcții anexa	28	Cu acte	Nr. niveluri:1; S. construita la sol:28 mp;
A1.3		construcții anexa	5	Cu acte	Nr. niveluri:1; S. construita la sol:5 mp;

Lungime Segmente

1) Valorile lungimilor segmentelor sunt obținute din proiecție în plan.

Punct început	X / Y	Punct sfârșit	X / Y	Lungime segment (** (m))
1	550.920,101 403.530,729	2	550.914,72 403.523,386	9.104

Punct început	X / Y	Punct sfârşit	X / Y	Lungime segment (** (m)
2	550.914,72 403.523,386	3	550.908,213 403.514,936	10.665
3	550.908,213 403.514,936	4	550.909,746 403.513,707	1.965
4	550.909,746 403.513,707	5	550.917,213 403.506,923	10.089
5	550.917,213 403.506,923	6	550.925,017 403.500,084	10.377
6	550.925,017 403.500,084	7	550.927,195 403.498,474	2.708
7	550.927,195 403.498,474	8	550.943,971 403.505,208	18.077
8	550.943,971 403.505,208	9	550.952,935 403.516,251	14.223
9	550.952,935 403.516,251	10	550.955,384 403.519,268	3.886
10	550.955,384 403.519,268	11	550.966,796 403.533,327	18.108
11	550.966,796 403.533,327	12	550.971,472 403.539,268	7.56
12	550.971,472 403.539,268	13	550.963,584 403.543,569	8.984
13	550.963,584 403.543,569	14	550.953,067 403.549,224	11.941
14	550.953,067 403.549,224	15	550.938,12 403.557,029	16.862
15	550.938,12 403.557,029	16	550.933,714 403.550,096	8.215
16	550.933,714 403.550,096	17	550.930,384 403.544,889	6.181
17	550.930,384 403.544,889	18	550.922,051 403.533,391	14.2
18	550.922,051 403.533,391	1	550.920,101 403.530,729	3.3

** Lungimile segmentelor sunt determinate în planul de proiecţie Stereo 70 şi sunt rotunjite la 1 milimetru.

*** Distanţa dintre puncte este formată din segmente cumulate ce sunt mai mici decât valoarea 1 milimetru.

**DATE DESPRE IMOBILUL NR. 2234**

Oficiul de Cadastru și Publicitate Imobiliară PRAHOVA
Biroul de Cadastru și Publicitate Imobiliară Câmpina

A. Partea I. Descrierea imobilului

TEREN Intravilan

Nr. CF vechi:1191

Nr. cadastral vechi:10384

Adresa: Loc. Provita De Sus, Jud. Prahova

Nr. Crt	Nr cadastral Nr. topografic	Suprafața* (mp)	Observații / Referințe
A1	20456	427	Sector cadastral:17 Teren neimprejmuit;

B. Partea II. Proprietari și acte

Inscrieri privitoare la dreptul de proprietate și alte drepturi reale		Referințe
6171 / 22/04/2009		
Act Administrativ nr. 2736, din 17/12/2004 emis de JUD CAMPINA;		
B1	Intabulare, drept de PROPRIETATE, dobandit prin Hotarare Judecatoreasca, cota actuala 1/1, cota initiala 1/1 1) NON CHHOM ESTRELIA	A1

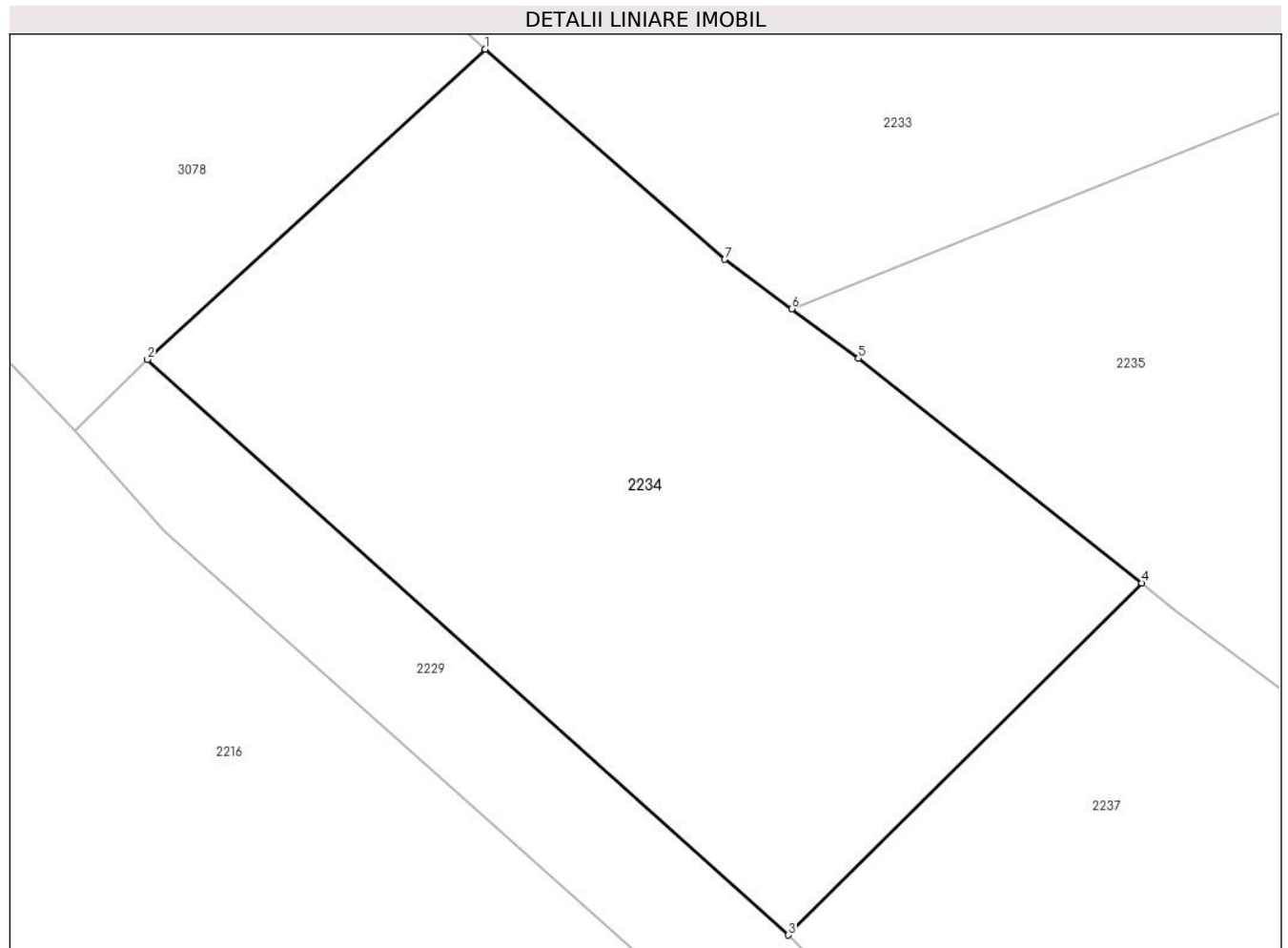
C. Partea III. SARCINI .

Inscrieri privind dezmembramintele dreptului de proprietate, drepturi reale de garanție și sarcini	Referințe
NU SUNT	

Teren

Nr cadastral	Suprafața (mp)*	Observații / Referințe
20456	427	

* Suprafața este determinată în planul de proiecție Stereo 70.



Date referitoare la teren

Crt	Categorie folosință	Intravilan	Suprafața (mp)	Tarla	Parcelă	Nr. topo	Observații / Referințe
1	faneata	DA	427	25	831	-	

Lungime Segmente

1) Valorile lungimilor segmentelor sunt obținute din proiecție în plan.

Punct început	X / Y	Punct sfârșit	X / Y	Lungime segment (** (m)
1	550.917,213 403.506,923	2	550.906,193 403.496,82	14.95
2	550.906,193 403.496,82	3	550.927,088 403.478,093	28.059
3	550.927,088 403.478,093	4	550.938,604 403.489,549	16.244
4	550.938,604 403.489,549	5	550.929,373 403.496,863	11.777
5	550.929,373 403.496,863	6	550.927,195 403.498,474	2.709

Punct început	X / Y	Punct sfârșit	X / Y	Lungime segment (** (m)
6	550.927,195 403.498,474	7	550.925,017 403.500,084	2.708
7	550.925,017 403.500,084	1	550.917,213 403.506,923	10.377

** Lungimile segmentelor sunt determinate în planul de proiecție Stereo 70 și sunt rotunjite la 1 milimetru.

*** Distanța dintre puncte este formată din segmente cumulate ce sunt mai mici decât valoarea 1 milimetru.

**DATE DESPRE IMOBILUL NR. 2235**

Oficiul de Cadastru și Publicitate Imobiliară PRAHOVA
Biroul de Cadastru și Publicitate Imobiliară Câmpina

A. Partea I. Descrierea imobilului

TEREN Intravilan

Adresa: Loc. Provita De Sus, Jud. Prahova

Nr. Crt	Nr cadastral Nr. topografic	Suprafața* (mp)	Observații / Referințe
A1		806	Sector cadastral:17 Teren imprejmuit;

Construcții

Crt	Nr cadastral Nr. topografic	Adresa	Observații / Referințe
A1.1		Loc. Provita De Sus, Jud. Prahova	Nr. niveluri:1; S. construita la sol:101 mp;

B. Partea II. Proprietari și acte

Inscrieri privitoare la dreptul de proprietate și alte drepturi reale	Referințe
/	
Act Normativ nr. LEGEA 7, din 13/03/1996 emis de PARLAMENTUL ROMANIEI;	
B1	Inscrierea provizorie, drept de PROPRIETATE, dobandit prin Lege, cota actuala 1/1, cota initiala 1/1 1) NEIDENTIFICAT NEIDENTIFICAT
B2	Se noteaza faptul ca imobilul are proprietar neidentificat.
	A1, A1.1

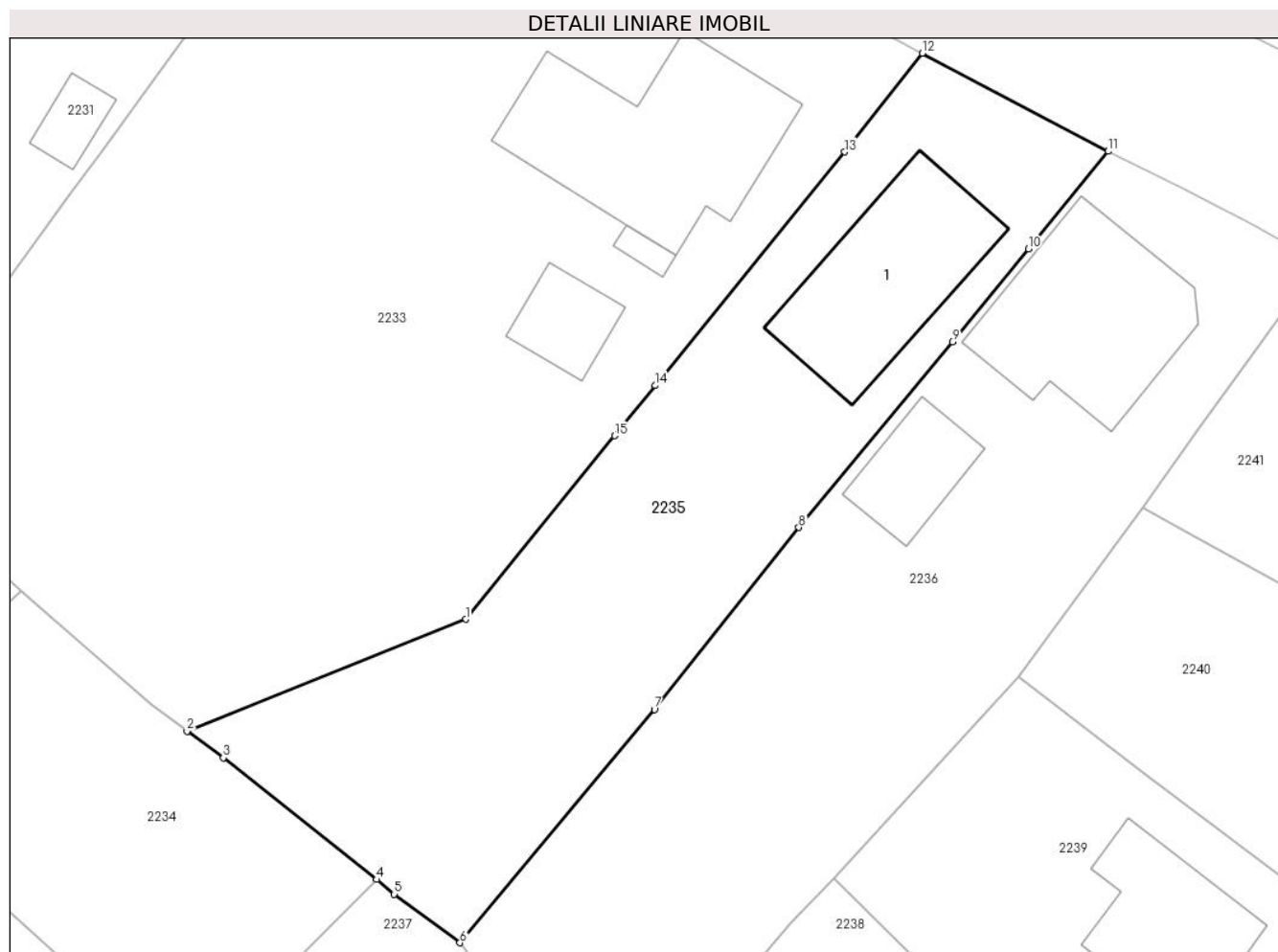
C. Partea III. SARCINI .

Inscrieri privind dezmembramintele dreptului de proprietate, drepturi reale de garanție și sarcini	Referințe
NU SUNT	

Teren

Nr cadastral	Suprafața (mp)*	Observații / Referințe
	806	

* Suprafața este determinată în planul de proiecție Stereo 70.



Date referitoare la teren

Crt	Categorie folosință	Intravilan	Suprafața (mp)	Tarla	Parcelă	Nr. topo	Observații / Referințe
1	curți constructii	DA	340	25	835	-	
2	arabil	DA	466	25	836	-	

Date referitoare la construcții

Crt	Număr	Destinație construcție	Supraf. (mp)	Situație juridică	Observații / Referințe
A1.1		construcții de locuințe	101	Cu acte	Nr. niveluri:1; S. construita la sol:101 mp;

Lungime Segmente

1) Valorile lungimilor segmentelor sunt obținute din proiecție în plan.

Punct început	X / Y	Punct sfârșit	X / Y	Lungime segment (** (m)
1	550.943,971 403.505,208	2	550.927,195 403.498,474	18.077
2	550.927,195 403.498,474	3	550.929,373 403.496,863	2.709
3	550.929,373 403.496,863	4	550.938,604 403.489,549	11.777

Punct început	X / Y	Punct sfârșit	X / Y	Lungime segment (** (m)
4	550.938,604 403.489,549	5	550.939,667 403.488,667	1.381
5	550.939,667 403.488,667	6	550.943,619 403.485,743	4.916
6	550.943,619 403.485,743	7	550.955,336 403.499,778	18.283
7	550.955,336 403.499,778	8	550.964,026 403.510,733	13.983
8	550.964,026 403.510,733	9	550.973,274 403.521,89	14.492
9	550.973,274 403.521,89	10	550.977,868 403.527,493	7.246
10	550.977,868 403.527,493	11	550.982,662 403.533,362	7.578
11	550.982,662 403.533,362	12	550.971,472 403.539,268	12.653
12	550.971,472 403.539,268	13	550.966,796 403.533,327	7.56
13	550.966,796 403.533,327	14	550.955,384 403.519,268	18.108
14	550.955,384 403.519,268	15	550.952,935 403.516,251	3.886
15	550.952,935 403.516,251	1	550.943,971 403.505,208	14.223

** Lungimile segmentelor sunt determinate în planul de proiecție Stereo 70 și sunt rotunjite la 1 milimetru.

*** Distanța dintre puncte este formată din segmente cumulate ce sunt mai mici decât valoarea 1 milimetru.

**DATE DESPRE IMOBILUL NR. 2236**

Oficiul de Cadastru și Publicitate Imobiliară PRAHOVA
Biroul de Cadastru și Publicitate Imobiliară Câmpina

A. Partea I. Descrierea imobilului

TEREN Intravilan

Adresa: Loc. Provita De Sus, Jud. Prahova

Nr. Crt	Nr cadastral Nr. topografic	Suprafața* (mp)	Observații / Referințe
A1		956	Sector cadastral:17 Teren imprejmuit;

Construcții

Crt	Nr cadastral Nr. topografic	Adresa	Observații / Referințe
A1.1		Loc. Provita De Sus, Jud. Prahova	Nr. niveluri:1; S. construita la sol:109 mp;
A1.2		Loc. Provita De Sus, Jud. Prahova	Nr. niveluri:1; S. construita la sol:37 mp;

B. Partea II. Proprietari și acte

Inscrieri privitoare la dreptul de proprietate și alte drepturi reale		Referințe
/		
Hotarare Judecatoreasca nr. 3959, din 10/12/2009 emis de JUDECATORIA CAMPINA;		
B1	Intabulare, drept de PROPRIETATE, dobandit prin Hotarare Judecatoreasca, cota actuala 1/2, cota initiala 1/1 1) STAN GEORGETA	A1, A1.1, A1.2
Act Normativ nr. LEGEA 7, din 13/03/1996 emis de PARLAMENTUL ROMANIEI;		
B2	Intabulare, drept de PROPRIETATE, dobandit prin Lege, cota actuala 1/2, cota initiala 1/1 1) NEIDENTIFICAT NEIDENTIFICAT	A1, A1.1, A1.2

C. Partea III. SARCINI .

Inscrieri privind dezmembramintele dreptului de proprietate, drepturi reale de garanție și sarcini	Referințe
NU SUNT	

Teren

Nr cadastral	Suprafața (mp)*	Observații / Referințe
	956	

* Suprafața este determinată în planul de proiecție Stereo 70.



Date referitoare la teren

Crt	Categorie folosință	Intra vilan	Suprafața (mp)	Tarla	Parcelă	Nr. topo	Observații / Referințe
1	curți construcții	DA	356	25	834	-	
2	faneata	DA	600	25	834/4	-	

Date referitoare la construcții

Crt	Număr	Destinație construcție	Supraf. (mp)	Situație juridică	Observații / Referințe
A1.1		construcții de locuințe	109	Cu acte	Nr. niveluri:1; S. construita la sol:109 mp;
A1.2		construcții anexa	37	Cu acte	Nr. niveluri:1; S. construita la sol:37 mp;

Lungime Segmente

1) Valorile lungimilor segmentelor sunt obținute din proiecție în plan.

Punct început	X / Y	Punct sfârșit	X / Y	Lungime segment (** (m)
1	550.964,026 403.510,733	2	550.955,336 403.499,778	13.983
3	550.943,619 403.485,743	4	550.944,645 403.484,415	1.678

Punct început	X / Y	Punct sfârșit	X / Y	Lungime segment (** (m)
2	550.955,336 403.499,778	3	550.943,619 403.485,743	18.283
4	550.944,645 403.484,415	5	550.949,309 403.479,065	7.098

Punct început	X / Y	Punct sfârșit	X / Y	Lungime segment (** (m)
5	550.949,309 403.479,065	6	550.952,004 403.476,107	4.002
7	550.958,02 403.480,791	8	550.961,961 403.485,028	5.787
9	550.963,539 403.486,926	10	550.966,135 403.489,583	3.715
11	550.977,245 403.501,73	12	550.984,714 403.511,934	12.645
13	550.988,094 403.516,629	14	550.990,976 403.520,617	4.92
15	550.993,849 403.524,587	16	550.995,169 403.526,816	2.591
17	550.991,449 403.528,923	18	550.987,063 403.531,21	4.946
19	550.982,662 403.533,362	20	550.977,868 403.527,493	7.578
21	550.973,274 403.521,89	1	550.964,026 403.510,733	14.492

Punct început	X / Y	Punct sfârșit	X / Y	Lungime segment (** (m)
6	550.952,004 403.476,107	7	550.958,02 403.480,791	7.624
8	550.961,961 403.485,028	9	550.963,539 403.486,926	2.468
10	550.966,135 403.489,583	11	550.977,245 403.501,73	16.462
12	550.984,714 403.511,934	13	550.988,094 403.516,629	5.785
14	550.990,976 403.520,617	15	550.993,849 403.524,587	4.901
16	550.995,169 403.526,816	17	550.991,449 403.528,923	4.275
18	550.987,063 403.531,21	19	550.982,662 403.533,362	4.899
20	550.977,868 403.527,493	21	550.973,274 403.521,89	7.246

** Lungimile segmentelor sunt determinate în planul de proiecție Stereo 70 și sunt rotunjite la 1 milimetru.

*** Distanța dintre puncte este formată din segmente cumulate ce sunt mai mici decât valoarea 1 milimetru.

**DATE DESPRE IMOBILUL NR. 2237**

Oficiul de Cadastru și Publicitate Imobiliară PRAHOVA
 Biroul de Cadastru și Publicitate Imobiliară Câmpina

A. Partea I. Descrierea imobilului

TEREN Intravilan

Nr. CF vechi:319
 Nr. cadastral vechi:423

Adresa: Loc. Provita De Sus, Jud. Prahova

Nr. Crt	Nr cadastral Nr. topografic	Suprafața* (mp)	Observații / Referințe
A1	20665	Din acte: 427 Masurata: 405	Sector cadastral:17 Teren neimprejmuit;

B. Partea II. Proprietari și acte

Inscrieri privitoare la dreptul de proprietate și alte drepturi reale	Referințe
12785 / 10/08/2011	
Act Notarial nr. 3962, din 09/08/2011 emis de NP DOBRE ANDREEA;	
B2	A1
Intabulare, drept de PROPRIETATEcumparare ca bun propriu, dobandit prin Conventie, cota actuala 1/1, cota initiala 1/1 1) MITROI MARIA	

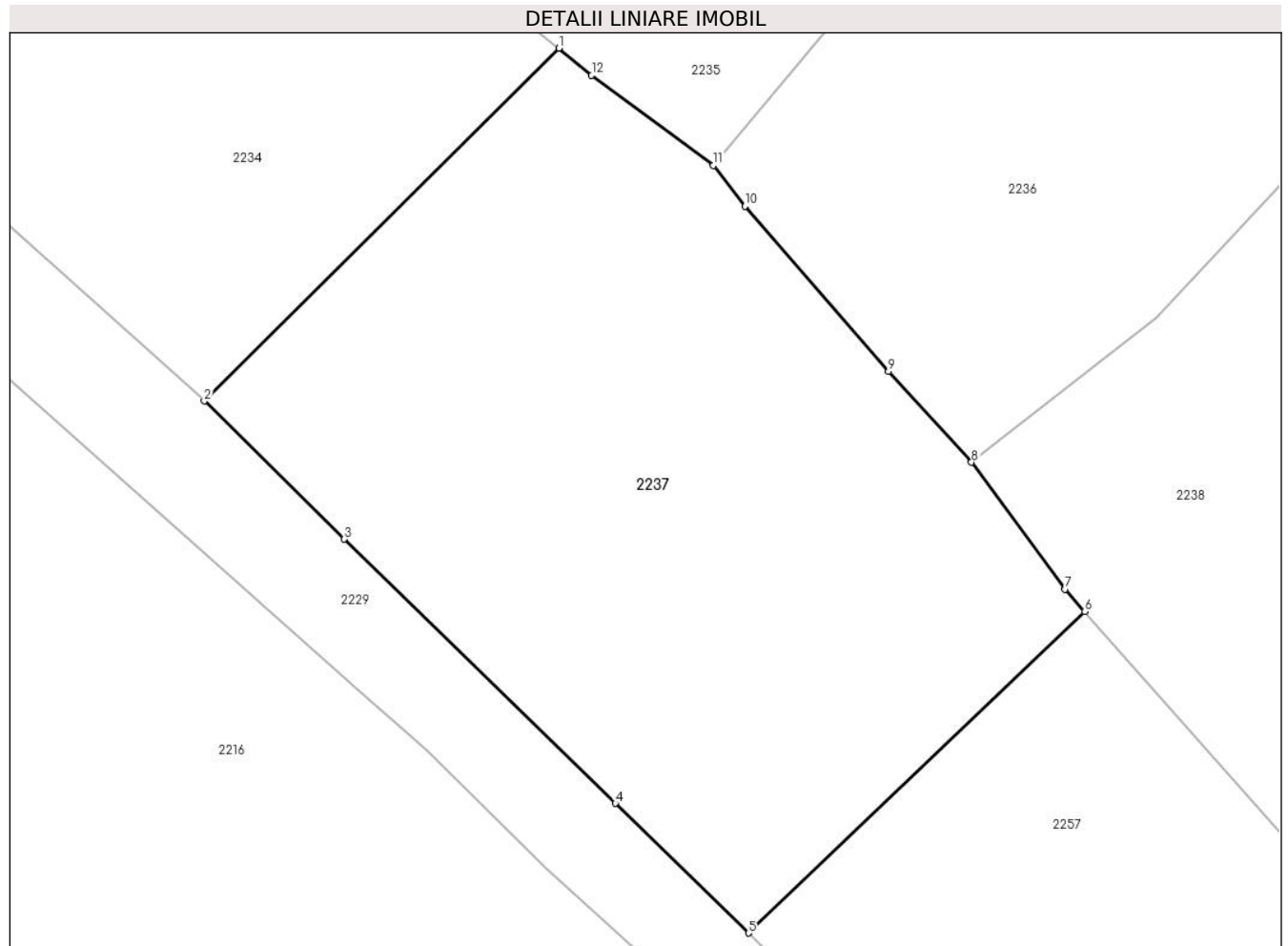
C. Partea III. SARCINI .

Inscrieri privind dezmembramintele dreptului de proprietate, drepturi reale de garanție și sarcini	Referințe
NU SUNT	

Teren

Nr cadastral	Suprafața (mp)*	Observații / Referințe
20665	Din acte: 427 Masurata: 405	

* Suprafața este determinată în planul de proiecție Stereo 70.



Date referitoare la teren

Crt	Categorie folosință	Intra vilan	Suprafața (mp)	Tarla	Parcelă	Nr. topo	Observații / Referințe
1	faneata	DA	405	25	831	-	

Lungime Segmente

1) Valorile lungimilor segmentelor sunt obținute din proiecție în plan.

Punct început	X / Y	Punct sfârșit	X / Y	Lungime segment (** (m)
1	550.938,604 403.489,549	2	550.927,088 403.478,093	16.244
2	550.927,088 403.478,093	3	550.931,636 403.473,608	6.387
3	550.931,636 403.473,608	4	550.940,44 403.465,03	12.292
4	550.940,44 403.465,03	5	550.944,759 403.460,821	6.031
5	550.944,759 403.460,821	6	550.955,681 403.471,256	15.106

Punct început	X / Y	Punct sfârșit	X / Y	Lungime segment (** (m)
6	550.955,681 403.471,256	7	550.955,043 403.471,981	0.966
7	550.955,043 403.471,981	8	550.952,004 403.476,107	5.124
8	550.952,004 403.476,107	9	550.949,309 403.479,065	4.002
9	550.949,309 403.479,065	10	550.944,645 403.484,415	7.098
10	550.944,645 403.484,415	11	550.943,619 403.485,743	1.678
11	550.943,619 403.485,743	12	550.939,667 403.488,667	4.916
12	550.939,667 403.488,667	1	550.938,604 403.489,549	1.381

** Lungimile segmentelor sunt determinate în planul de proiecție Stereo 70 și sunt rotunjite la 1 milimetru.

*** Distanța dintre puncte este formată din segmente cumulate ce sunt mai mici decât valoarea 1 milimetru.

**DATE DESPRE IMOBILUL NR. 2238**

Oficiul de Cadastru și Publicitate Imobiliară PRAHOVA
Biroul de Cadastru și Publicitate Imobiliară Câmpina

A. Partea I. Descrierea imobilului

TEREN Intravilan

Nr. CF vechi:252(e:252)

Nr. cadastral vechi:335

Adresa: Loc. Provita De Sus, Jud. Prahova

Nr. Crt	Nr cadastral Nr. topografic	Suprafața* (mp)	Observații / Referințe
A1	20258	819	Sector cadastral:17 Teren imprejmuit;

B. Partea II. Proprietari și acte

Inscrieri privitoare la dreptul de proprietate și alte drepturi reale	Referințe
19126 / 11/09/2008	
Act Notarial nr. 4429, din 10/09/2008 emis de NP ANDREEA DOBRE;	
B5	A1
Intabulare, drept de PROPRIETATEcumparare ca bun comun, dobandit prin Conventie, cota actuala 1/1, cota initiala 1/1	
1) TEODORESCU MIHAI EDUARD	
2) TEODORESCU DIANA RAMONA	

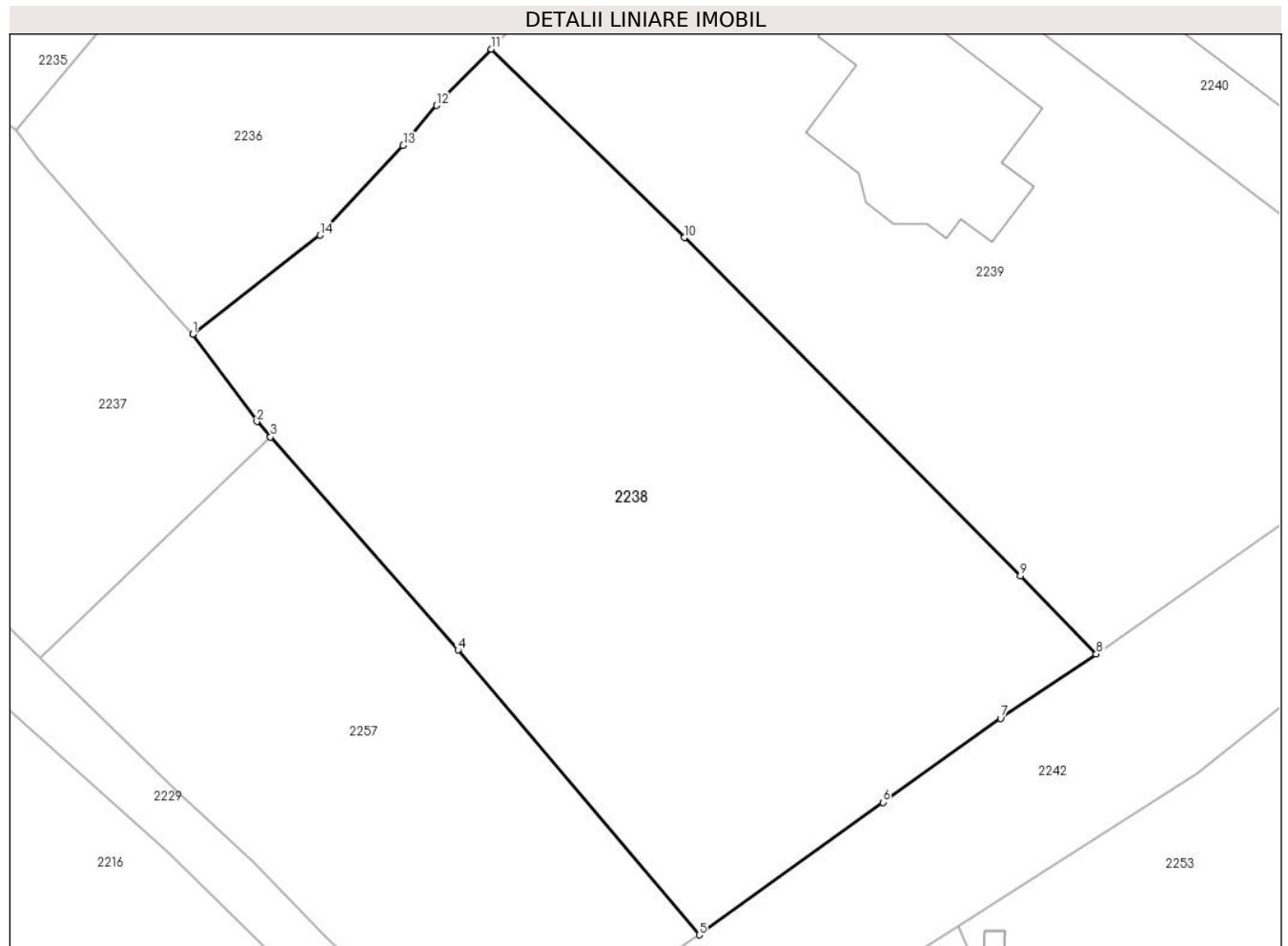
C. Partea III. SARCINI .

Inscrieri privind dezmembramintele dreptului de proprietate, drepturi reale de garanție și sarcini	Referințe
NU SUNT	

Teren

Nr cadastral	Suprafața (mp)*	Observații / Referințe
20258	819	

* Suprafața este determinată în planul de proiecție Stereo 70.



Date referitoare la teren

Crt	Categorie folosință	Intravilan	Suprafața (mp)	Tarla	Parcelă	Nr. topo	Observații / Referințe
1	faneata	DA	819	25	832	-	

Lungime Segmente

1) Valorile lungimilor segmentelor sunt obținute din proiecție în plan.

Punct început	X / Y	Punct sfârșit	X / Y	Lungime segment (** (m)
1	550.952,004 403.476,107	2	550.955,043 403.471,981	5.124
2	550.955,043 403.471,981	3	550.955,681 403.471,256	0.966
3	550.955,681 403.471,256	4	550.964,557 403.461,181	13.427
4	550.964,557 403.461,181	5	550.975,974 403.447,714	17.655
5	550.975,974 403.447,714	6	550.984,663 403.453,979	10.712

Punct început	X / Y	Punct sfârșit	X / Y	Lungime segment (** (m)
6	550.984,663 403.453,979	7	550.990,23 403.457,946	6.836
7	550.990,23 403.457,946	8	550.994,764 403.460,992	5.462
8	550.994,764 403.460,992	9	550.991,169 403.464,69	5.157
9	550.991,169 403.464,69	10	550.975,259 403.480,673	22.552
10	550.975,259 403.480,673	11	550.966,135 403.489,583	12.753
11	550.966,135 403.489,583	12	550.963,539 403.486,926	3.715
12	550.963,539 403.486,926	13	550.961,961 403.485,028	2.468
13	550.961,961 403.485,028	14	550.958,02 403.480,791	5.787
14	550.958,02 403.480,791	1	550.952,004 403.476,107	7.624

** Lungimile segmentelor sunt determinate în planul de proiecție Stereo 70 și sunt rotunjite la 1 milimetru.

*** Distanța dintre puncte este formată din segmente cumulate ce sunt mai mici decât valoarea 1 milimetru.

**DATE DESPRE IMOBILUL NR. 2239**

Oficiul de Cadastru și Publicitate Imobiliară PRAHOVA
Biroul de Cadastru și Publicitate Imobiliară Câmpina

A. Partea I. Descrierea imobilului

TEREN Intravilan

Nr. CF vechi:269(e:269)

Nr. cadastral vechi:334

Adresa: Loc. Provita De Sus, Nr. 568, Jud. Prahova, T 25 ; F 832

Nr. Crt	Nr cadastral Nr. topografic	Suprafața* (mp)	Observații / Referințe
A1	20259	Din acte: 847 Masurata: 827	Sector cadastral:17 Teren imprejmuit;

Construcții

Crt	Nr cadastral Nr. topografic	Adresa	Observații / Referințe
A1.1	20259-C1	Loc. Provita De Sus, Nr. 568, Jud. Prahova, T 25 ; F 832	Nr. niveluri:3; S. construita la sol:81 mp; S. construita desfasurata:169 mp; LOCUINTA (S+P+M) ; SC DESF. 169 MP ; SC SUBSOL = 16 MP ; SC PARTER = 81 MP ; SC MANSARDA = 72 MP .

B. Partea II. Proprietari și acte

Inscrieri privitoare la dreptul de proprietate și alte drepturi reale		Referințe
7819 / 14/04/2008		
Act Notarial nr. 1775, din 11/04/2008 emis de NP VASILE SAVULESCU;		
B3	Intabulare, drept de PROPRIETATEcumparare ca bun comun, dobandit prin Conventie, cota actuala 1/1, cota initiala 1/1 1) Lupascu Valentin 2) LUPASCU VICTORITA DANIELA	A1
10551 / 22/04/2019		
Act Administrativ nr. 1947, din 22/03/2019 emis de PRIMARIA COMUNEI PROVITA DE SUS (act administrativ nr 1949 din 22.03.2019, emis de PRIMARIA COMUNEI PROVITA DE SUS;act administrativ nr 3994 din 19.02.2019, emis de BCPI CAMPINA);		
B4	se respinge cererea cu privire la actualizarea informatiilor cadastrale ptr motivele aratate	A1
21870 / 09/09/2019		
Act Administrativ nr. 1949, din 22/03/2019 emis de PRIMARIA COMUNEI PROVITA DE SUS (act administrativ nr 3994 din 19.02.2019, emis de BCPI CAMPINA;act administrativ nr 1947 din 22.03.2019, emis de PRIMARIA COMUNEI PROVITA DE SUS);		
B5	se repositioneaza imobilul conform documentatiei tehnice avizate	A1
B6	se actualizeaza informatiile cadastrale conform documentatiei tehnice avizate, in sensul ca schimbarii categoriei de folosinta a imobilului, astfel: teren curti constructii in suprafata de 250 mp si teren faneata in suprafata de 581 mp	A1
B7	se actualizeaza informatiile cadastrale conform documentatiei tehnice avizate, in sensul ca actuala adresa a imobilului este urmatoarea comuna Provita de Sus, sat Provita de Sus, nr. 568,	A1
B8	se actualizeaza informatiile cadastrale conform documentatiei tehnice avizate, in sensul ca imobilul se afla situat in tarla 25, parcela F 832	A1
B9	Intabulare, drept de PROPRIETATE, dobandit prin Construire, cota actuala 1/1, cota initiala 1/1 1) LUPASCU VICTORITA DANIELA 2) Lupascu Valentin	A1.1

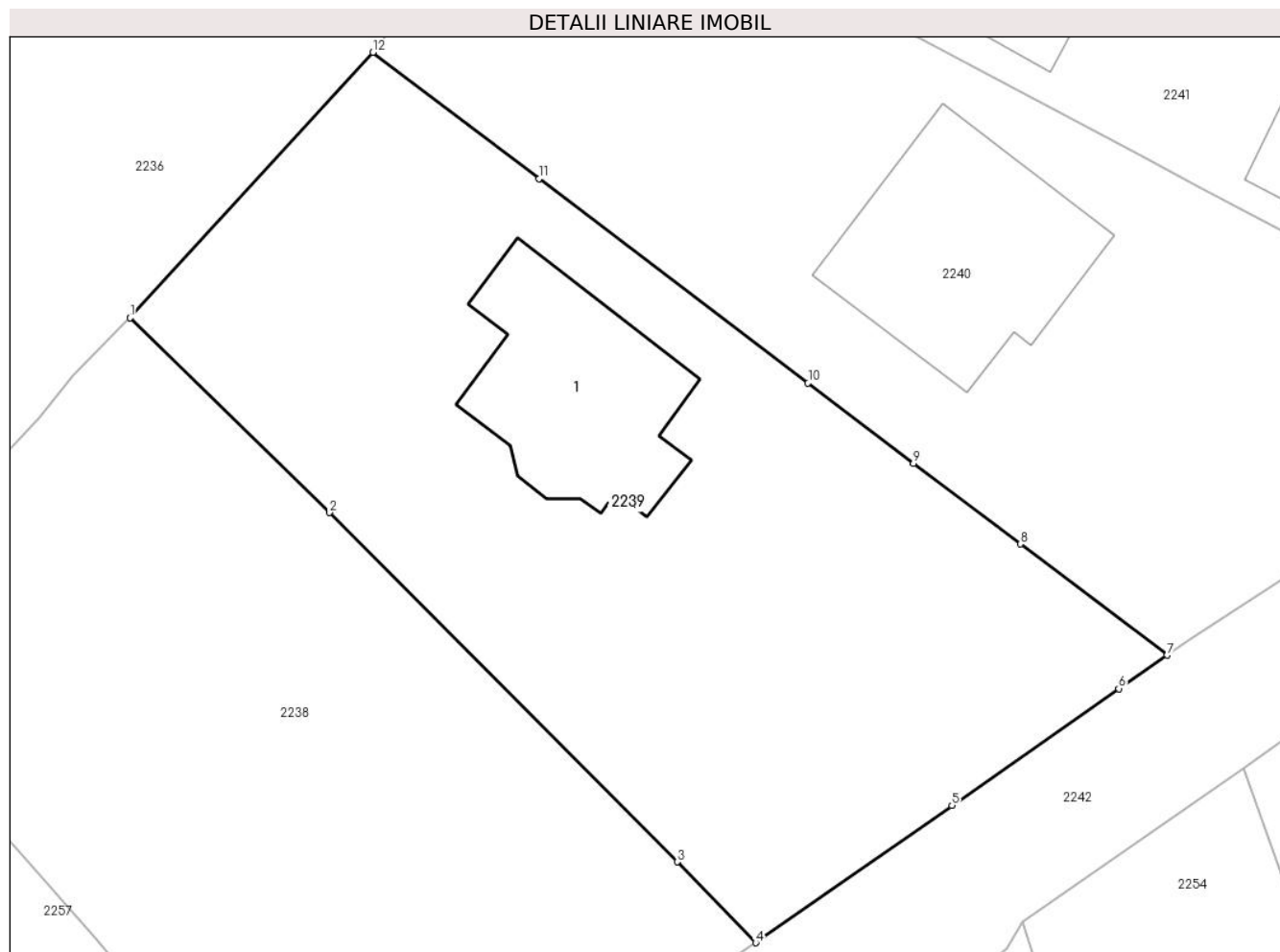
C. Partea III. SARCINI .

Inscrieri privind dezmembramintele dreptului de proprietate, drepturi reale de garanție și sarcini	Referințe
NU SUNT	

Teren

Nr cadastral	Suprafața (mp)*	Observații / Referințe
20259	Din acte: 847 Masurata: 827	

* Suprafața este determinată în planul de proiecție Stereo 70.



Date referitoare la teren

Crt	Categorie folosință	Intravilan	Suprafața (mp)	Tarla	Parcelă	Nr. topo	Observații / Referințe
1	curți constructii	DA	187	25	832	-	
2	faneata	DA	640	25	832	-	

Date referitoare la construcții

Crt	Număr	Destinație construcție	Supraf. (mp)	Situație juridică	Observații / Referințe
A1.1	20259-C1	construcții de locuințe	81	Cu acte	Nr. niveluri:3; S. construita la sol:81 mp; S. construita desfasurata:169 mp; LOCUINTA (S+P+M); SC DESF. 169 MP ; SC SUBSOL = 16 MP ; SC PARTER = 81 MP ; SC MANSARDA = 72 MP .

Lungime Segmente

1) Valorile lungimilor segmentelor sunt obținute din proiecție în plan.

Punct început	X / Y	Punct sfârșit	X / Y	Lungime segment (** (m)
1	550.966,135 403.489,583	2	550.975,259 403.480,673	12.753

Punct început	X / Y	Punct sfârşit	X / Y	Lungime segment (** (m)
2	550.975,259 403.480,673	3	550.991,169 403.464,69	22.552
3	550.991,169 403.464,69	4	550.994,764 403.460,992	5.157
4	550.994,764 403.460,992	5	551.003,737 403.467,272	10.952
5	551.003,737 403.467,272	6	551.011,373 403.472,618	9.321
6	551.011,373 403.472,618	7	551.013,588 403.474,145	2.69
7	551.013,588 403.474,145	8	551.006,861 403.479,239	8.438
8	551.006,861 403.479,239	9	551.001,979 403.482,924	6.117
9	551.001,979 403.482,924	10	550.997,158 403.486,599	6.062
10	550.997,158 403.486,599	11	550.984,852 403.495,95	15.456
11	550.984,852 403.495,95	12	550.977,245 403.501,73	9.554
12	550.977,245 403.501,73	1	550.966,135 403.489,583	16.462

** Lungimile segmentelor sunt determinate în planul de proiecţie Stereo 70 şi sunt rotunjite la 1 milimetru.

*** Distanţa dintre puncte este formată din segmente cumulate ce sunt mai mici decât valoarea 1 milimetru.

**DATE DESPRE IMOBILUL NR. 2240**

Oficiul de Cadastru și Publicitate Imobiliară PRAHOVA
Biroul de Cadastru și Publicitate Imobiliară Câmpina

A. Partea I. Descrierea imobilului

TEREN Intravilan

Nr. CF vechi:1171

Nr. cadastral vechi:10359

Adresa: Loc. Provita De Sus, Jud. Prahova

Nr. Crt	Nr cadastral Nr. topografic	Suprafața* (mp)	Observații / Referințe
A1	20431	Din acte: 833 Masurata: 814	Sector cadastral:17 Teren imprejmuit;

Construcții

Crt	Nr cadastral Nr. topografic	Adresa	Observații / Referințe
A1.1		Loc. Provita De Sus, Jud. Prahova	Nr. niveluri:1; S. construita la sol:94 mp;

B. Partea II. Proprietari și acte

Inscrieri privitoare la dreptul de proprietate și alte drepturi reale	Referințe
3825 / 13/03/2009	
Act Notarial nr. 754, din 12/03/2009 emis de NP ROXANA ANDREEA MUSAT;	
B2	A1
Intabulare, drept de PROPRIETATE cumparare ca bun comun, dobandit prin Conventie, cota actuala 1/1, cota initiala 1/1	
1) Baciu Marin	
2) BACIU DANIELA	
21872 / 09/09/2019	
Act Administrativ nr. 14609, din 09/09/2011 emis de BCPI CAMPINA;	
B3	A1
se repositioneaza imobilul conform documentatiei tehnice avizate	
/	
Act Normativ nr. LEGEA 7, din 13/03/1996 emis de PARLAMENTUL ROMANIEI (Adeverinta 1878/ 18.03.2024 act administrativ emis de Primaria Provita de Sus);	
B4	A1.1
Intabulare, drept de PROPRIETATE, dobandit prin Lege, cota actuala 1/1, cota initiala 1/1	
1) Baciu Marin	
2) BACIU DANIELA	

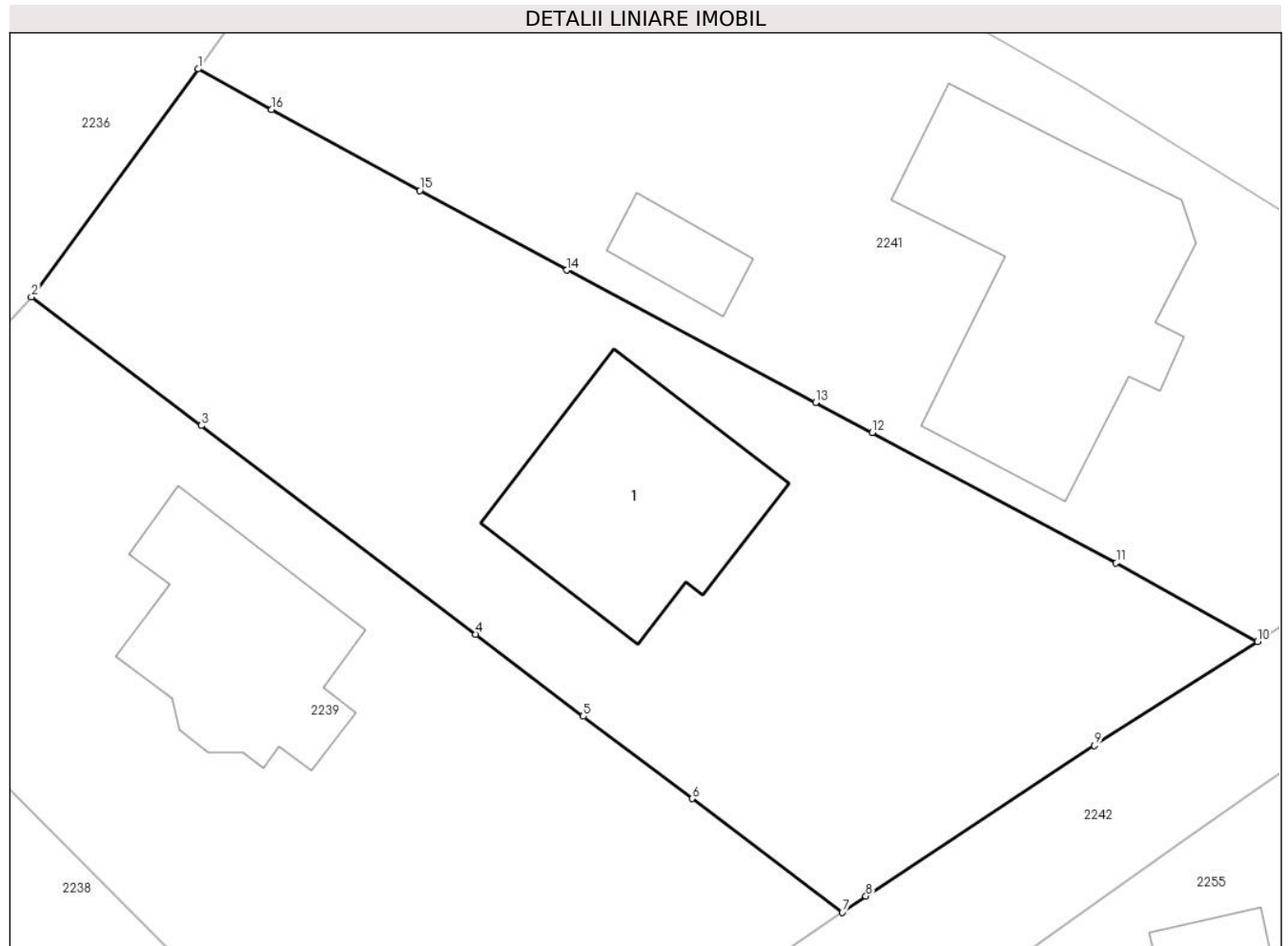
C. Partea III. SARCINI .

Inscrieri privind dezmembramintele dreptului de proprietate, drepturi reale de garanție și sarcini	Referințe
NU SUNT	

Teren

Nr cadastral	Suprafața (mp)*	Observații / Referințe
20431	Din acte: 833 Masurata: 814	

* Suprafața este determinată în planul de proiecție Stereo 70.



Date referitoare la teren

Crt	Categorie folosință	Intra vilan	Suprafața (mp)	Tarla	Parcelă	Nr. topo	Observații / Referințe
1	curți constructii	DA	192	25	832	-	
2	faneata	DA	622	25	832	-	

Date referitoare la construcții

Crt	Număr	Destinație construcție	Supraf. (mp)	Situație juridică	Observații / Referințe
A1.1		construcții de locuințe	94	Cu acte	Nr. niveluri:1; S. construita la sol:94 mp;

Lungime Segmente

1) Valorile lungimilor segmentelor sunt obținute din proiecție în plan.

Punct început	X / Y	Punct sfârșit	X / Y	Lungime segment (** (m)
1	550.984,714 403.511,934	2	550.977,245 403.501,73	12.645
2	550.977,245 403.501,73	3	550.984,852 403.495,95	9.554

Punct început	X / Y	Punct sfârșit	X / Y	Lungime segment (** (m)
3	550.984,852 403.495,95	4	550.997,158 403.486,599	15.456
4	550.997,158 403.486,599	5	551.001,979 403.482,924	6.062
5	551.001,979 403.482,924	6	551.006,861 403.479,239	6.117
6	551.006,861 403.479,239	7	551.013,588 403.474,145	8.438
7	551.013,588 403.474,145	8	551.014,649 403.474,872	1.286
8	551.014,649 403.474,872	9	551.024,885 403.481,621	12.261
9	551.024,885 403.481,621	10	551.032,203 403.486,276	8.673
10	551.032,203 403.486,276	11	551.025,865 403.489,795	7.249
11	551.025,865 403.489,795	12	551.014,927 403.495,632	12.398
12	551.014,927 403.495,632	13	551.012,391 403.496,985	2.874
13	551.012,391 403.496,985	14	551.001,247 403.502,924	12.628
14	551.001,247 403.502,924	15	550.994,657 403.506,483	7.49
15	550.994,657 403.506,483	16	550.988,011 403.510,127	7.579
16	550.988,011 403.510,127	1	550.984,714 403.511,934	3.76

** Lungimile segmentelor sunt determinate în planul de proiecție Stereo 70 și sunt rotunjite la 1 milimetru.

*** Distanța dintre puncte este formată din segmente cumulate ce sunt mai mici decât valoarea 1 milimetru.

**DATE DESPRE IMOBILUL NR. 2241**

Oficiul de Cadastru și Publicitate Imobiliară PRAHOVA
Biroul de Cadastru și Publicitate Imobiliară Câmpina

A. Partea I. Descrierea imobilului

TEREN Intravilan

Nr. CF vechi:1195
Nr. cadastral vechi:10387

Adresa: Loc. Provita De Sus, Jud. Prahova

Nr. Crt	Nr cadastral Nr. topografic	Suprafața* (mp)	Observații / Referințe
A1	20459	Din acte: 1.026 Masurata: 1.020	Sector cadastral:17 Teren imprejmuit;

Construcții

Crt	Nr cadastral Nr. topografic	Adresa	Observații / Referințe
A1.1	20459-C1	Loc. Provita De Sus, Jud. Prahova	Nr. niveluri:1; S. construita la sol:141 mp; C1-LOCUINTA P+E, S.desf. = 227 mp
A1.2	20459-C2	Loc. Provita De Sus, Jud. Prahova	Nr. niveluri:1; S. construita la sol:17 mp; C2-ANEXA

B. Partea II. Proprietari și acte

Inscrieri privitoare la dreptul de proprietate și alte drepturi reale		Referințe
6170 / 22/04/2009		
Act Notarial nr. 2736, din 17/12/2004 emis de JUD CAMPINA;		
B1	Intabulare, drept de PROPRIETATE, dobandit prin Hotarare Judecatoreasca, cota actuala 1/1, cota initiala 1/1 1) NON CHHOM ESTRELIA	A1, A1.1, A1.2
23078 / 23/09/2019		
Act Administrativ nr. 22871, din 19/09/2019 emis de OCPI PH (act administrativ nr 6170 din 11.05.2009, emis de OCPI PH);		
B2	se repositioneaza imobilul, conform documentatiei tehnice avizate	A1, A1.1, A1.2

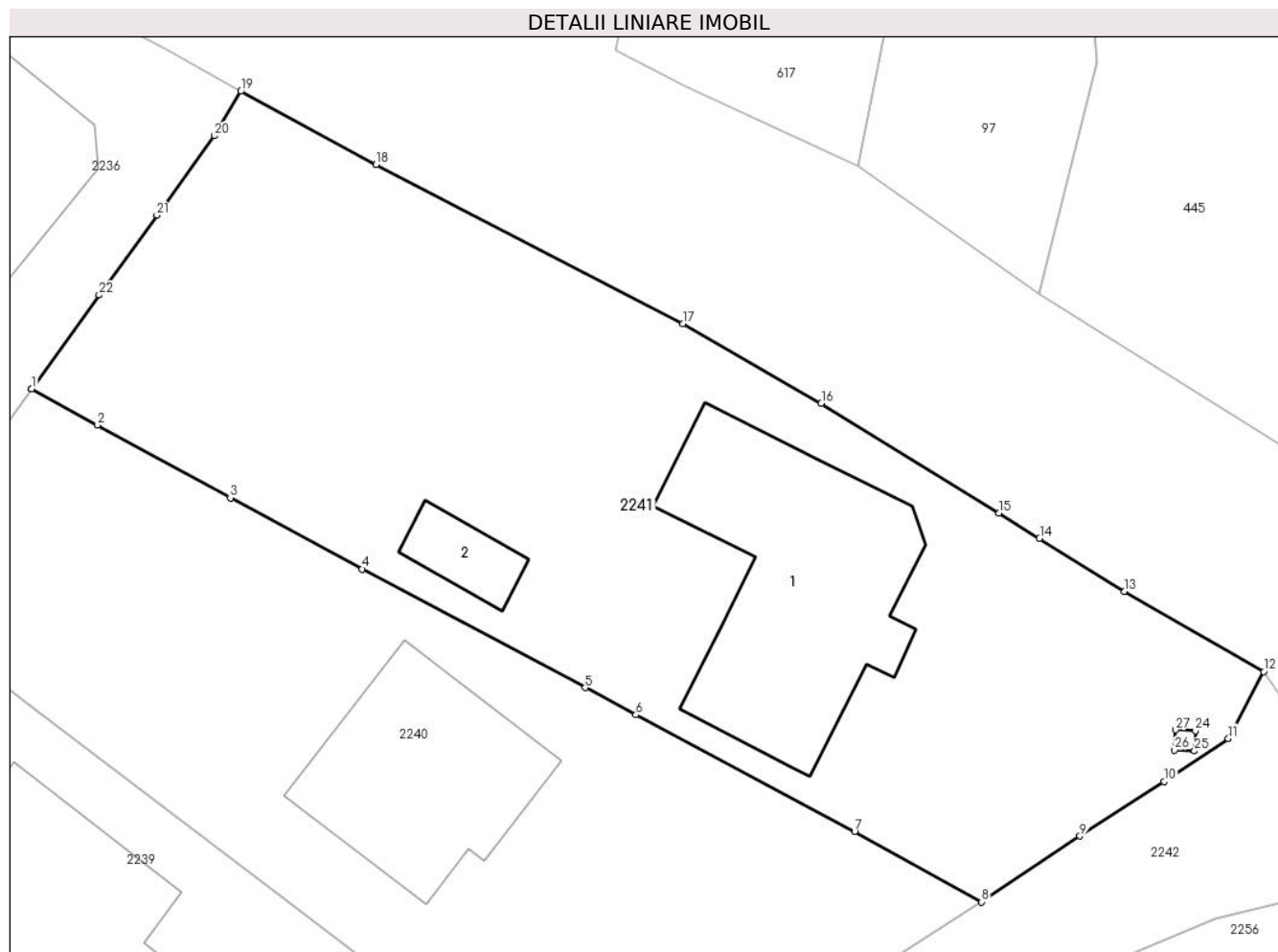
C. Partea III. SARCINI .

Inscrieri privind dezmembramintele dreptului de proprietate, drepturi reale de garanție și sarcini	Referințe
NU SUNT	

Teren

Nr cadastral	Suprafața (mp)*	Observații / Referințe
20459	Din acte: 1.026 Masurata: 1.020	

* Suprafața este determinată în planul de proiecție Stereo 70.



Date referitoare la teren

Crt	Categorie folosință	Intra vilan	Suprafața (mp)	Tarla	Parcelă	Nr. topo	Observații / Referințe
1	curți constructii	DA	381	25	833	-	
2	faneata	DA	206	25	832	-	
3	faneata	DA	433	25	832	-	

Date referitoare la construcții

Crt	Număr	Destinație construcție	Supraf. (mp)	Situație juridică	Observații / Referințe
A1.1	20459-C1	construcții de locuințe	141	Cu acte	Nr. niveluri:1; S. construita la sol:141 mp; C1-LOCUINTA P+E, S.desf. = 227 mp
A1.2	20459-C2	construcții anexa	17	Cu acte	Nr. niveluri:1; S. construita la sol:17 mp; C2-ANEXA

Lungime Segmente

1) Valorile lungimilor segmentelor sunt obținute din proiecție în plan.

Punct început	X / Y	Punct sfârșit	X / Y	Lungime segment (** (m)
1	550.984,714 403.511,934	2	550.988,011 403.510,127	3.76

Punct început	X / Y	Punct sfârșit	X / Y	Lungime segment (** (m)
2	550.988,011 403.510,127	3	550.994,657 403.506,483	7.579

Punct început	X / Y	Punct sfârșit	X / Y	Lungime segment (** (m)
3	550.994,657 403.506,483	4	551.001,247 403.502,924	7.49
5	551.012,391 403.496,985	6	551.014,927 403.495,632	2.874
7	551.025,865 403.489,795	8	551.032,203 403.486,276	7.249
9	551.037,122 403.489,57	10	551.041,333 403.492,289	5.013
11	551.044,544 403.494,442	12	551.046,316 403.497,796	3.793
13	551.039,341 403.501,793	14	551.035,109 403.504,461	5.003
15	551.033,085 403.505,713	16	551.024,197 403.511,213	10.452
17	551.017,268 403.515,191	18	551.001,936 403.523,151	17.275
19	550.995,169 403.526,816	20	550.993,849 403.524,587	2.591
21	550.990,976 403.520,617	22	550.988,094 403.516,629	4.92
23	550.984,714 403.511,934	24	551.042,902 403.494,824	60.651
25	551.042,852 403.493,825	26	551.041,854 403.493,875	0.999
27	551.041,903 403.494,874	1	551.042,902 403.494,824	1.0

Punct început	X / Y	Punct sfârșit	X / Y	Lungime segment (** (m)
4	551.001,247 403.502,924	5	551.012,391 403.496,985	12.628
6	551.014,927 403.495,632	7	551.025,865 403.489,795	12.398
8	551.032,203 403.486,276	9	551.037,122 403.489,57	5.92
10	551.041,333 403.492,289	11	551.044,544 403.494,442	3.866
12	551.046,316 403.497,796	13	551.039,341 403.501,793	8.039
14	551.035,109 403.504,461	15	551.033,085 403.505,713	2.38
16	551.024,197 403.511,213	17	551.017,268 403.515,191	7.99
18	551.001,936 403.523,151	19	550.995,169 403.526,816	7.696
20	550.993,849 403.524,587	21	550.990,976 403.520,617	4.901
22	550.988,094 403.516,629	23	550.984,714 403.511,934	5.785
24	551.042,902 403.494,824	25	551.042,852 403.493,825	1.0
26	551.041,854 403.493,875	27	551.041,903 403.494,874	1.0

** Lungimile segmentelor sunt determinate în planul de proiecție Stereo 70 și sunt rotunjite la 1 milimetru.

*** Distanța dintre puncte este formată din segmente cumulate ce sunt mai mici decât valoarea 1 milimetru.

**DATE DESPRE IMOBILUL NR. 2242**

Oficiul de Cadastru și Publicitate Imobiliară PRAHOVA
Biroul de Cadastru și Publicitate Imobiliară Câmpina

A. Partea I. Descrierea imobilului

TEREN Intravilan

Adresa: Loc. Provita De Sus, Jud. Prahova

Nr. Crt	Nr cadastral Nr. topografic	Suprafața* (mp)	Observații / Referințe
A1		2.100	Sector cadastral:17 Teren neimprejmuit;

B. Partea II. Proprietari și acte

Inscrieri privitoare la dreptul de proprietate și alte drepturi reale	Referințe
/	
Act Administrativ nr. HCL 1, din 30/01/2015 emis de COMUNA PROVITA DE SUS;	
B1	A1
Intabulare, drept de PROPRIETATE, dobandit prin Lege, cota actuala 1/1, cota initiala 1/1	
1) COMUNA PROVITA DE SUS, CIF:2845362, DOMENIUL PUBLIC	

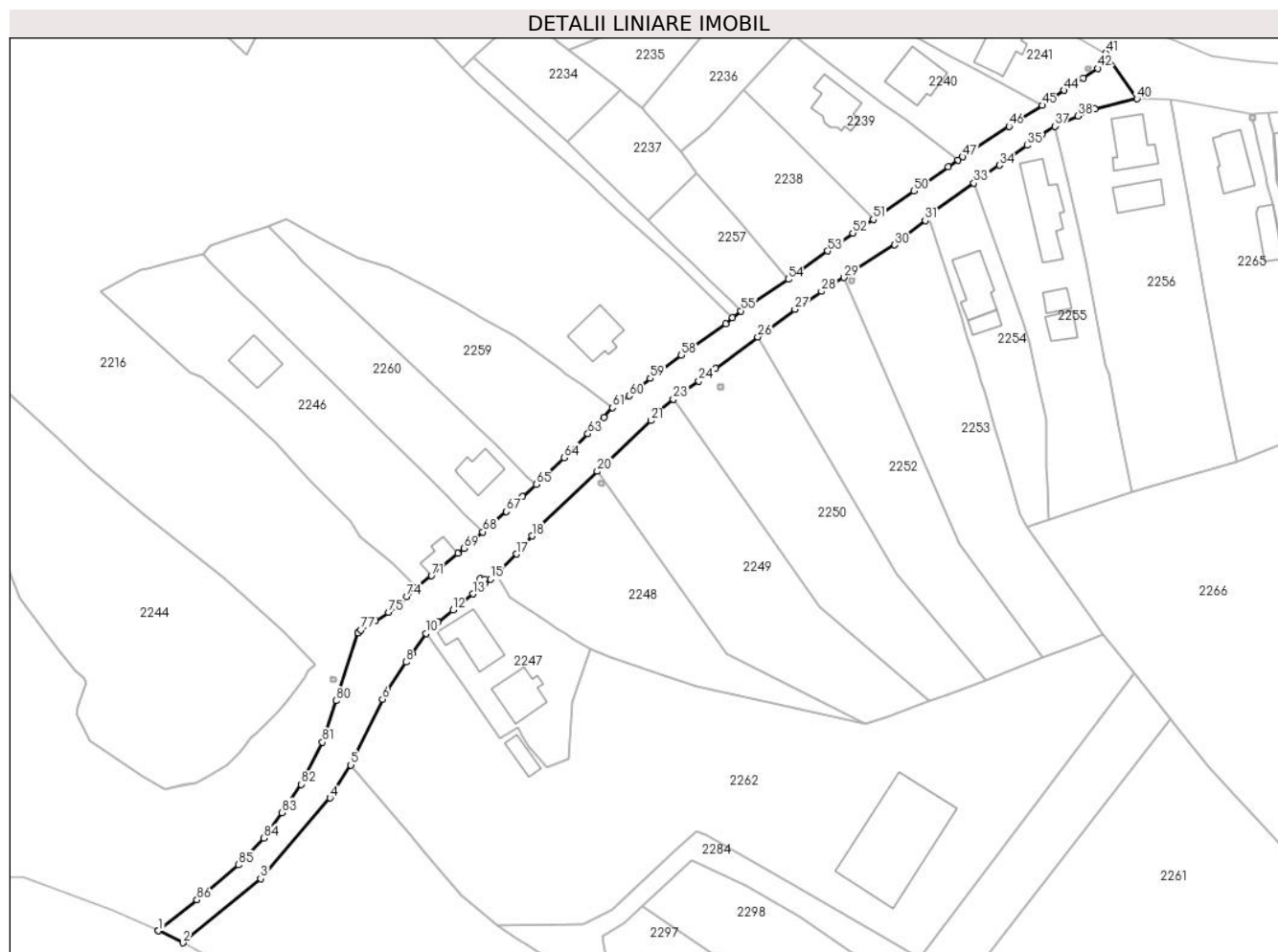
C. Partea III. SARCINI .

Inscrieri privind dezmembramintele dreptului de proprietate, drepturi reale de garanție și sarcini	Referințe
NU SUNT	

Teren

Nr cadastral	Suprafața (mp)*	Observații / Referințe
	2.100	

* Suprafața este determinată în planul de proiecție Stereo 70.



Date referitoare la teren

Crt	Categorie folosință	Intravilan	Suprafața (mp)	Tarla	Parcelă	Nr. topo	Observații / Referințe
1	drum	DA	2.100	25	DS 812	-	

Lungime Segmente

1) Valorile lungimilor segmentelor sunt obținute din proiecție în plan.

Punct început	X / Y	Punct sfârșit	X / Y	Lungime segment
1	550.836,258 403.303,363	2	550.841,703 403.300,712	6.056
2	550.841,703 403.300,712	3	550.858,965 403.314,93	22.364
3	550.858,965 403.314,93	4	550.874,289 403.332,794	23.536
4	550.874,289 403.332,794	5	550.878,952 403.340,102	8.669
5	550.878,952 403.340,102	6	550.885,957 403.354,657	16.153
6	550.885,957 403.354,657	7	550.887,02 403.356,823	2.413
7	550.887,02 403.356,823	8	550.891,168 403.362,908	7.364
8	550.891,168 403.362,908	9	550.892,504 403.364,846	2.354
9	550.892,504 403.364,846	10	550.895,626 403.369,273	5.417
10	550.895,626 403.369,273	11	550.898,226 403.371,729	3.577
11	550.898,226 403.371,729	12	550.901,581 403.374,471	4.333
12	550.901,581 403.374,471	13	550.905,984 403.378,027	5.66
13	550.905,984 403.378,027	14	550.907,742 403.379,447	2.26
14	550.907,742 403.379,447	15	550.909,928 403.381,243	2.829
15	550.909,928 403.381,243	16	550.911,117 403.382,427	1.678
16	550.911,117 403.382,427	17	550.915,626 403.386,834	6.305
17	550.915,626 403.386,834	18	550.919,089 403.390,844	5.298
18	550.919,089 403.390,844	19	550.919,797 403.391,9	1.271

Punct început	X / Y	Punct sfârșit	X / Y	Lungime segment	Punct început	X / Y	Punct sfârșit	X / Y	Lungime segment	Punct început	X / Y	Punct sfârșit	X / Y	Lungime segment
19	550.919,797 403.391,9	20	550.933,582 403.405,172	19.136	20	550.933,582 403.405,172	21	550.945,535 403.416,379	16.385	21	550.945,535 403.416,379	22	550.947,545 403.418,688	3.061
22	550.947,545 403.418,688	23	550.950,429 403.421,186	3.815	23	550.950,429 403.421,186	24	550.956,067 403.425,191	6.916	24	550.956,067 403.425,191	25	550.959,846 403.427,995	4.706
25	550.959,846 403.427,995	26	550.969,144 403.434,964	11.62	26	550.969,144 403.434,964	27	550.977,381 403.441,035	10.233	27	550.977,381 403.441,035	28	550.983,297 403.445,024	7.135
28	550.983,297 403.445,024	29	550.988,241 403.448,104	5.825	29	550.988,241 403.448,104	30	550.999,525 403.455,329	13.399	30	550.999,525 403.455,329	31	551.006,277 403.460,757	8.663
31	551.006,277 403.460,757	32	551.006,965 403.461,945	1.373	32	551.006,965 403.461,945	33	551.017,072 403.468,998	12.325	33	551.017,072 403.468,998	34	551.022,764 403.472,997	6.956
34	551.022,764 403.472,997	35	551.028,901 403.477,379	7.541	35	551.028,901 403.477,379	36	551.032,143 403.479,653	3.96	36	551.032,143 403.479,653	37	551.035,024 403.481,633	3.496
37	551.035,024 403.481,633	38	551.040,175 403.483,85	5.608	38	551.040,175 403.483,85	39	551.043,915 403.485,446	4.066	39	551.043,915 403.485,446	40	551.053,236 403.487,684	9.586
40	551.053,236 403.487,684	41	551.046,316 403.497,796	12.253	41	551.046,316 403.497,796	42	551.044,544 403.494,442	3.793	42	551.044,544 403.494,442	43	551.041,333 403.492,289	3.866
43	551.041,333 403.492,289	44	551.037,122 403.489,57	5.013	44	551.037,122 403.489,57	45	551.032,203 403.486,276	5.92	45	551.032,203 403.486,276	46	551.024,885 403.481,621	8.673
46	551.024,885 403.481,621	47	551.014,649 403.474,872	12.261	47	551.014,649 403.474,872	48	551.013,588 403.474,145	1.286	48	551.013,588 403.474,145	49	551.011,373 403.472,618	2.69
49	551.011,373 403.472,618	50	551.003,737 403.467,272	9.321	50	551.003,737 403.467,272	51	550.994,764 403.460,992	10.952	51	550.994,764 403.460,992	52	550.990,23 403.457,946	5.462
52	550.990,23 403.457,946	53	550.984,663 403.453,979	6.836	53	550.984,663 403.453,979	54	550.975,974 403.447,714	10.712	54	550.975,974 403.447,714	55	550.965,39 403.440,7	12.697
55	550.965,39 403.440,7	56	550.963,57 403.439,182	2.37	56	550.963,57 403.439,182	57	550.961,997 403.437,869	2.049	57	550.961,997 403.437,869	58	550.952,207 403.430,884	12.026
58	550.952,207 403.430,884	59	550.945,317 403.425,757	8.588	59	550.945,317 403.425,757	60	550.940,662 403.421,89	6.052	60	550.940,662 403.421,89	61	550.936,954 403.419,237	4.559
61	550.936,954 403.419,237	62	550.935,088 403.417,11	2.83	62	550.935,088 403.417,11	63	550.931,509 403.413,483	5.096	63	550.931,509 403.413,483	64	550.926,293 403.408,2	7.424
64	550.926,293 403.408,2	65	550.920,012 403.402,246	8.655	65	550.920,012 403.402,246	66	550.916,968 403.399,587	4.042	66	550.916,968 403.399,587	67	550.913,412 403.396,265	4.866
67	550.913,412 403.396,265	68	550.908,167 403.391,741	6.927	68	550.908,167 403.391,741	69	550.904,011 403.388,088	5.533	69	550.904,011 403.388,088	70	550.902,627 403.386,987	1.769
70	550.902,627 403.386,987	71	550.896,787 403.382,008	7.674	71	550.896,787 403.382,008	72	550.893,641 403.379,419	4.074	72	550.893,641 403.379,419	73	550.893,636 403.379,415	0.006
73	550.893,636 403.379,415	74	550.891,384 403.377,404	3.019	74	550.891,384 403.377,404	75	550.887,286 403.373,968	5.348	75	550.887,286 403.373,968	76	550.884,337 403.372,022	3.533
76	550.884,337 403.372,022	77	550.881,156 403.370,04	3.748	77	550.881,156 403.370,04	78	550.880,521 403.369,38	0.916	78	550.880,521 403.369,38	79	550.880,519 403.369,373	0.007
79	550.880,519 403.369,373	80	550.875,641 403.354,348	15.797	80	550.875,641 403.354,348	81	550.872,671 403.345,15	9.666	81	550.872,671 403.345,15	82	550.867,915 403.335,827	10.466
82	550.867,915 403.335,827	83	550.863,643 403.329,557	7.587	83	550.863,643 403.329,557	84	550.859,63 403.323,887	6.946	84	550.859,63 403.323,887	85	550.854,033 403.317,959	8.153
85	550.854,033 403.317,959	86	550.844,8 403.310,227	12.043	86	550.844,8 403.310,227	87	550.836,258 403.303,363	10.958	87	550.836,258 403.303,363	88	550.908,601 403.381,287	106.328
88	550.908,601 403.381,287	89	550.908,551 403.380,288	1.0	89	550.908,551 403.380,288	90	550.907,552 403.380,338	1.0	90	550.907,552 403.380,338	91	550.907,602 403.381,337	1.0
91	550.907,602 403.381,337	1	550.908,601 403.381,287	1.0										

** Lungimile segmentelor sunt determinate în planul de proiecție Stereo 70 și sunt rotunjite la 1 milimetru.

*** Distanța dintre puncte este formată din segmente cumulate ce sunt mai mici decât valoarea 1 milimetru.

**DATE DESPRE IMOBILUL NR. 2244**

Oficiul de Cadastru și Publicitate Imobiliară PRAHOVA
Biroul de Cadastru și Publicitate Imobiliară Câmpina

A. Partea I. Descrierea imobilului

TEREN Intravilan

Adresa: Loc. Provita De Sus, Jud. Prahova

Nr. Crt	Nr cadastral Nr. topografic	Suprafața* (mp)	Observații / Referințe
A1	21170	3.262	Sector cadastral:17 Teren imprejmuit;

B. Partea II. Proprietari și acte

Inscrieri privitoare la dreptul de proprietate și alte drepturi reale		Referințe
17350 / 10/08/2016		
Act Administrativ nr. 45, din 18/12/2007 emis de PRIMARIA COM. PROVITA DE SUS (act administrativ nr 2519 din 11.08.2016, emis de PRIMARIA PROVITA DE SUS;act administrativ nr 2656 din 25.08.2016, emis de PRIMARIA COM. PROVITA DE SUS;act administrativ nr 2593 din 18.08.2016, emis de PRIMARIA COM. PROVITA DE SUS);		
B1	Intabulare, drept de PROPRIETATE, dobandit prin Lege, cota actuala 1/1, cota initiala 1/1 1) COMUNA PROVITA DE SUS , CIF:2845362, DOMENIUL PRIVAT	A1

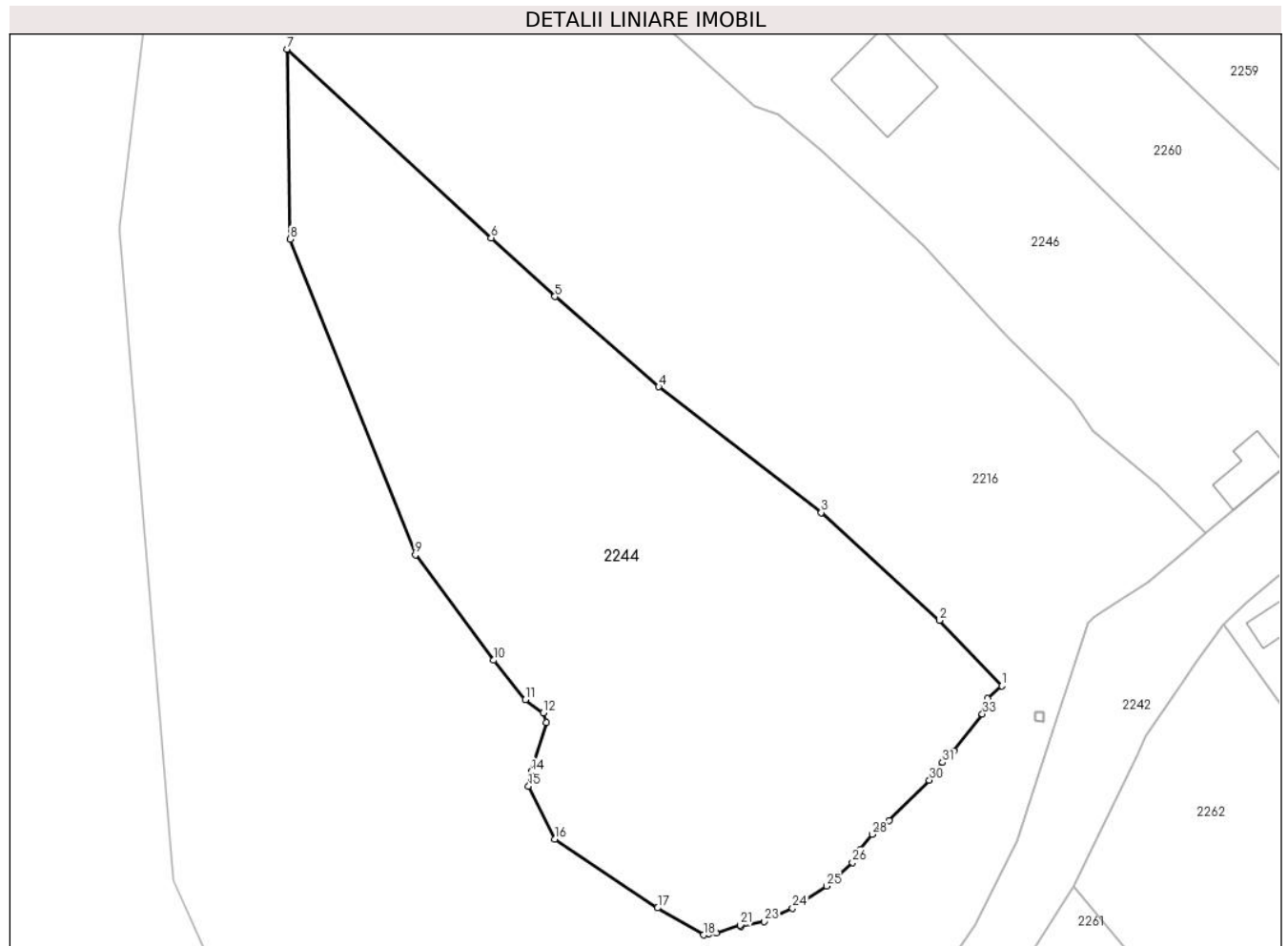
C. Partea III. SARCINI .

Inscrieri privind dezmembramintele dreptului de proprietate, drepturi reale de garanție și sarcini	Referințe
NU SUNT	

Teren

Nr cadastral	Suprafața (mp)*	Observații / Referințe
21170	3.262	

* Suprafața este determinată în planul de proiecție Stereo 70.



Date referitoare la teren

Crt	Categorie folosință	Intravilan	Suprafața (mp)	Tarla	Parcelă	Nr. topo	Observații / Referințe
1	faneata	DA	3.262	25	813, 814, 815, 816, 817	-	

Lungime Segmente

1) Valorile lungimilor segmentelor sunt obținute din proiecție în plan.

Punct început	X / Y	Punct sfârșit	X / Y	Lungime segment (** (m)
1	550.870,951 403.362,41	2	550.863,976 403.369,709	10.096
3	550.850,804 403.381,718	4	550.832,71 403.395,7	22.867
5	550.821,138 403.405,752	6	550.814,051 403.412,288	9.641
7	550.791,297 403.433,272	8	550.791,643 403.412,123	21.152

Punct început	X / Y	Punct sfârșit	X / Y	Lungime segment (** (m)
2	550.863,976 403.369,709	3	550.850,804 403.381,718	17.825
4	550.832,71 403.395,7	5	550.821,138 403.405,752	15.328
6	550.814,051 403.412,288	7	550.791,297 403.433,272	30.953
8	550.791,643 403.412,123	9	550.805,596 403.377,005	37.788

Punct început	X / Y	Punct sfârșit	X / Y	Lungime segment (** (m)
9	550.805,596 403.377,005	10	550.814,311 403.365,271	14.616
11	550.817,868 403.360,896	12	550.819,825 403.359,419	2.452
13	550.820,189 403.358,371	14	550.818,519 403.352,902	5.718
15	550.818,204 403.351,267	16	550.821,124 403.345,364	6.586
17	550.832,586 403.337,719	18	550.837,705 403.334,715	5.935
19	550.838,296 403.334,869	20	550.839,096 403.334,916	0.801
21	550.841,805 403.335,79	22	550.841,824 403.335,68	0.112
23	550.844,471 403.336,23	24	550.847,618 403.337,695	3.471
25	550.851,425 403.340,142	26	550.854,29 403.342,772	3.889
27	550.855,17 403.344,259	28	550.856,499 403.345,902	2.113
29	550.858,366 403.347,464	30	550.862,867 403.351,928	6.339
31	550.864,347 403.353,897	32	550.865,585 403.355,216	1.809
33	550.868,769 403.359,307	34	550.869,343 403.361,025	1.811

Punct început	X / Y	Punct sfârșit	X / Y	Lungime segment (** (m)
10	550.814,311 403.365,271	11	550.817,868 403.360,896	5.639
12	550.819,825 403.359,419	13	550.820,189 403.358,371	1.109
14	550.818,519 403.352,902	15	550.818,204 403.351,267	1.665
16	550.821,124 403.345,364	17	550.832,586 403.337,719	13.778
18	550.837,705 403.334,715	19	550.838,296 403.334,869	0.611
20	550.839,096 403.334,916	21	550.841,805 403.335,79	2.846
22	550.841,824 403.335,68	23	550.844,471 403.336,23	2.704
24	550.847,618 403.337,695	25	550.851,425 403.340,142	4.526
26	550.854,29 403.342,772	27	550.855,17 403.344,259	1.728
28	550.856,499 403.345,902	29	550.858,366 403.347,464	2.434
30	550.862,867 403.351,928	31	550.864,347 403.353,897	2.463
32	550.865,585 403.355,216	33	550.868,769 403.359,307	5.184
34	550.869,343 403.361,025	1	550.870,951 403.362,41	2.122

** Lungimile segmentelor sunt determinate în planul de proiecție Stereo 70 și sunt rotunjite la 1 milimetru.

*** Distanța dintre puncte este formată din segmente cumulate ce sunt mai mici decât valoarea 1 milimetru.



DATE DESPRE IMOBILUL NR. 2245

Oficiul de Cadastru și Publicitate Imobiliară PRAHOVA
Biroul de Cadastru și Publicitate Imobiliară Câmpina

A. Partea I. Descrierea imobilului

TEREN Intravilan

Adresa: Loc. Plaiu, Jud. Prahova

Nr. Crt	Nr cadastral Nr. topografic	Suprafața* (mp)	Observații / Referințe
A1		1	Sector cadastral:18 Teren neimpregmuit;

Construcții

Crt	Nr cadastral Nr. topografic	Adresa	Observații / Referințe
A1.1		Loc. Plaiu, Jud. Prahova	Nr. niveluri:1; S. construita la sol:1 mp;

B. Partea II. Proprietari și acte

Inscrieri privitoare la dreptul de proprietate și alte drepturi reale		Referințe
/		
Act Normativ nr. 123, din 10/07/2012 emis de PARLAMENTUL ROMANIEI;		
B1	Intabulare, drept de PROPRIETATE, dobandit prin Lege, cota actuala 1/1, cota initiala 1/1 1) STATUL ROMAN , CIF:99999999999999 <i>OBSERVATII: Domeniu public</i>	A1
Act Normativ nr. 980, din 16/12/2015 emis de GUVERNUL ROMANIEI;		
B2	Intabulare, drept de ADMINISTRARE, dobandit prin Lege, cota actuala 1/1, cota initiala 1/1 1) MINISTERUL ECONOMIEI, ENERGIEI SI MEDIULUI DE AFACERI , CIF:99999999999999	A1
Act Administrativ nr. 9, din 07/10/2005 emis de Ministerul Economiei si Comertului ((act aditional nr. 1/10.06.2008 emis de MINISTERUL ECONOMIEI SI FINANTELOR, act aditional nr. 2/18.06.2015 emis de MINISTERUL ENERGIEI, INTEPRINDERILOR MICI SI MIJLOCII SI MEDIULUI DE AFACERI, act aditional nr. 3/10.02.2016 emis de MINISTERUL ENERGIEI, act aditional nr. 4/02.03.2017 emis de MINISTERUL ENERGIEI, act aditional nr. 5/2020, act aditional nr. 6/30.10.2020, Certificat de Inregistrare a Societatii „, DISTRIBUTIE ENERGIE ELECTRICA „, SA emis de ORC Cluj la data de 27.02.2002, H.G.R. nr. 1342/2001 privind reorganizarea Societatii Comerciale de Distributie si Furnizare a Energiei Electrice „,Electrica,, SA, Protocol 6045/12.04.2002 incheiat intre Societatea Comerciala de Distributie si Furnizare a Energiei Electrice „,Electrica,, SA si Societatea Comerciala Filiala de distributie si Furnizare a Energiei Electrice „,Electrica Muntenia Nord,, SA, incheiere de indreptare eroare materiala civila emisa de Tribunalul Comercial Cluj la data de 26.11.2020, Certificat de Inregistrare mentiuni nr. 128194/15.12.2020 emis de ORC Cluj, Certificat de Inregistrare a Societatii „,DISTRIBUTIE ENERGIE ELECTRICA SA,, emis de ORC Cluj la data de 31.12.2020, Certificat de Inregistrare mentiuni nr. 802/07.02.2021 emis de ORC Cluj, Certificat de Inregistrare a SUCURSALEI DE DISTRIBUTIE A ENERGIEI ELECTRICE PLOIESTI, emis de ORC Prahova la data de 28.03.2002, Certificat de radiere a Societatii de Distributie a Energiei Electrice Muntenia Nord SA nr. 83302 din 31.12.2020).);		
B3	Intabulare, drept de CONCESIUNE, dobandit prin Lege, cota actuala 1/1, cota initiala 1/1 1) DISTRIBUTIE ENERGIE ELECTRICA ROMANIA SA , CIF:14476722, prin Sucursala de Distributie a Energiei Electrice Prahova <i>OBSERVATII: prin Sucursala de Distributie a Energiei Electrice Prahova</i>	A1
Act Normativ nr. 1342, din 27/12/2001 emis de GUVERNUL ROMANIEI ((Protocol 6045/12.04.2022));		
B4	Intabulare, drept de PROPRIETATE, dobandit prin Lege, cota actuala 1/1, cota initiala 1/1 1) DISTRIBUTIE ENERGIE ELECTRICA ROMANIA SA , CIF:14476722, prin Sucursala de Distributie a Energiei Electrice Prahova <i>OBSERVATII: prin Sucursala de Distributie a Energiei Electrice Prahova</i>	A1.1

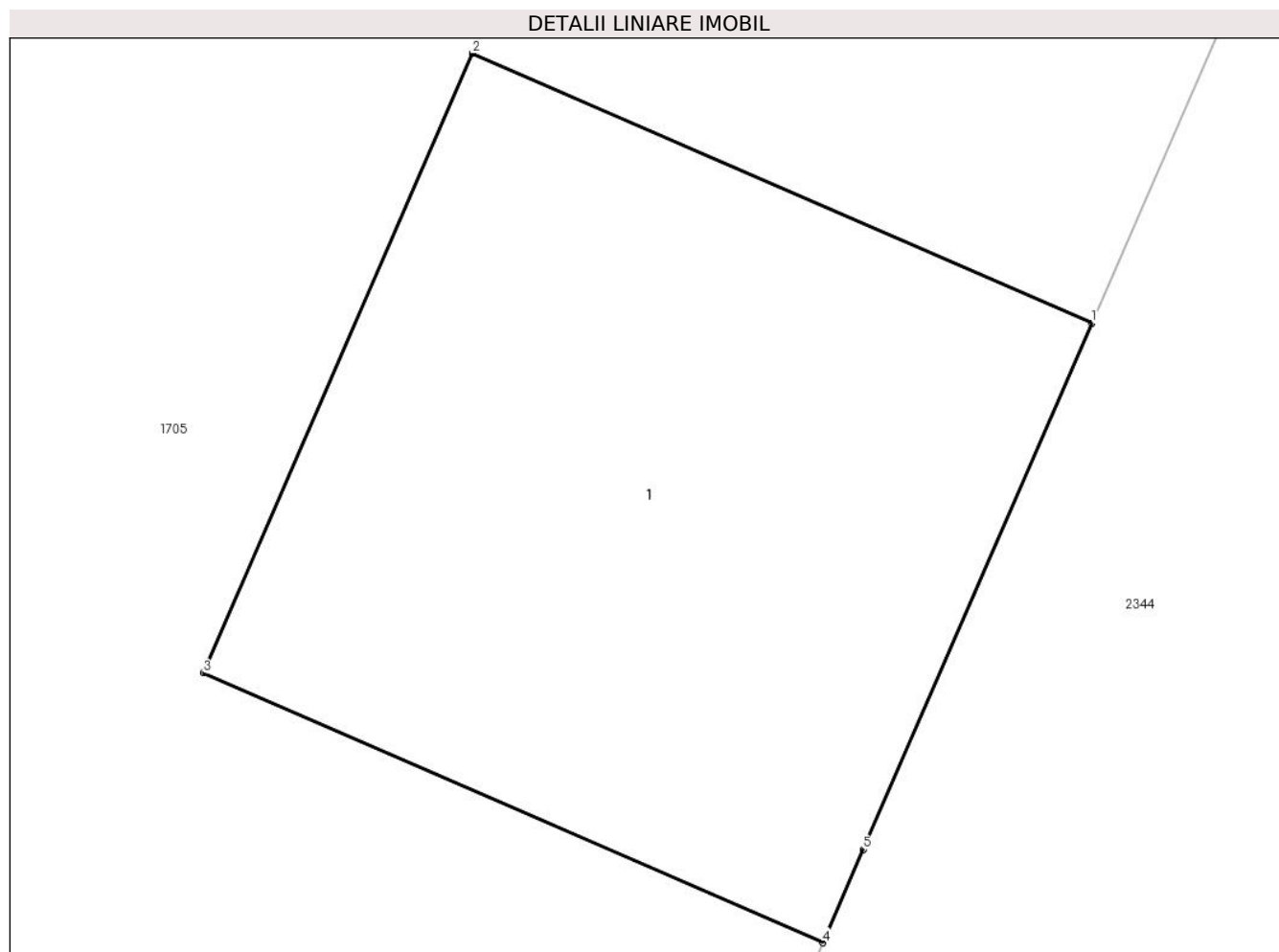
C. Partea III. SARCINI .

Inscrieri privind dezmembramintele dreptului de proprietate, drepturi reale de garanție și sarcini	Referințe
NU SUNT	

Teren

Nr cadastral	Suprafața (mp)*	Observații / Referințe
	1	

* Suprafața este determinată în planul de proiecție Stereo 70.



Date referitoare la teren

Crt	Categorie folosință	Intra vilan	Suprafața (mp)	Tarla	Parcelă	Nr. topo	Observații / Referințe
1	curți constructii	DA	1	46	-	-	

Date referitoare la construcții

Crt	Număr	Destinație construcție	Supraf. (mp)	Situație juridică	Observații / Referințe
A1.1		construcții industriale și edilitare	1	Cu acte	Nr. niveluri:1; S. construita la sol:1 mp;

Lungime Segmente

1) Valorile lungimilor segmentelor sunt obținute din proiecție în plan.

Punct început	X / Y	Punct sfârșit	X / Y	Lungime segment (** (m)
1	549.777,425 404.429,893	2	549.776,508 404.430,292	1.0
2	549.776,508 404.430,292	3	549.776,109 404.429,375	1.0
3	549.776,109 404.429,375	4	549.777,026 404.428,976	1.0

Punct început	X / Y	Punct sfârșit	X / Y	Lungime segment (** (m)
4	549.777,026 404.428,976	5	549.777,086 404.429,114	0.15
5	549.777,086 404.429,114	1	549.777,425 404.429,893	0.85

** Lungimile segmentelor sunt determinate în planul de proiecție Stereo 70 și sunt rotunjite la 1 milimetru.

*** Distanța dintre puncte este formată din segmente cumulate ce sunt mai mici decât valoarea 1 milimetru.

**DATE DESPRE IMOBILUL NR. 2246**

Oficiul de Cadastru și Publicitate Imobiliară PRAHOVA
Biroul de Cadastru și Publicitate Imobiliară Câmpina

A. Partea I. Descrierea imobilului

TEREN Intravilan

Nr. CF vechi:89
Nr. cadastral vechi:127

Adresa: Loc. Provita De Sus, Str Drum Comunal, Jud. Prahova

Nr. Crt	Nr cadastral Nr. topografic	Suprafața* (mp)	Observații / Referințe
A1	20967	Din acte: 2.001 Masurata: 1.805	Sector cadastral:17 Teren imprejmuit;

Construcții

Crt	Nr cadastral Nr. topografic	Adresa	Observații / Referințe
A1.1	20967-C1	Loc. Provita De Sus, Str Drum Comunal, Jud. Prahova	Nr. niveluri:1; S. construita la sol:71 mp; C1-locuinta;-etaj-Su=64,64 mp
A1.2	20967-C2	Loc. Provita De Sus, Str Drum Comunal, Jud. Prahova	Nr. niveluri:1; S. construita la sol:33 mp; C2-anexa

B. Partea II. Proprietari și acte

Inscrieri privitoare la dreptul de proprietate și alte drepturi reale		Referințe
1140 / 01/04/2002		
Act Notarial nr. 1193, din 29/03/2002 emis de NP POP MIHAI;		
B1	Intabulare, drept de PROPRIETATE donatie, dobandit prin Conventie, cota actuala 1/1, cota initiala 1/1 1) DUMITRESCU DANIELA MARIANA <i>OBSERVATII: (provenita din conversia CF 89)</i>	A1, A1.1, A1.2

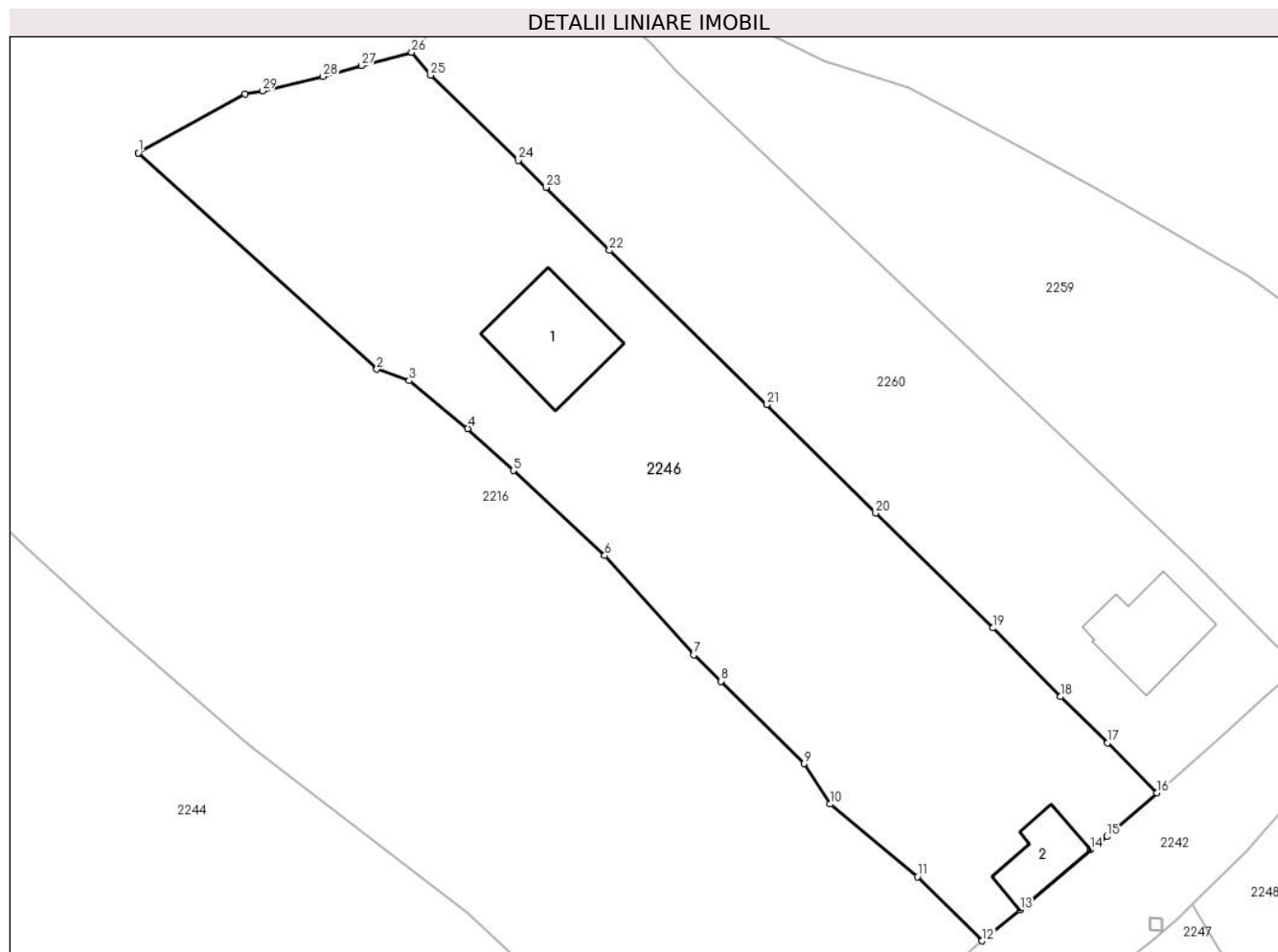
C. Partea III. SARCINI .

Inscrieri privind dezmembramintele dreptului de proprietate, drepturi reale de garanție și sarcini	Referințe
NU SUNT	

Teren

Nr cadastral	Suprafața (mp)*	Observații / Referințe
20967	Din acte: 2.001 Masurata: 1.805	

* Suprafața este determinată în planul de proiecție Stereo 70.



Date referitoare la teren

Crt	Categorie folosință	Intra vilan	Suprafața (mp)	Tarla	Parcelă	Nr. topo	Observații / Referințe
1	curți constructii	DA	176	25	820	-	
2	curți constructii	DA	101	25	820	-	
3	faneata	DA	1.528	25	820	-	

Date referitoare la construcții

Crt	Număr	Destinație construcție	Supraf. (mp)	Situație juridică	Observații / Referințe
A1.1	20967-C1	construcții de locuințe	71	Cu acte	Nr. niveluri:1; S. construita la sol:71 mp; C1-locuinta;-etaj-Su=64,64 mp
A1.2	20967-C2	construcții anexa	33	Cu acte	Nr. niveluri:1; S. construita la sol:33 mp; C2-anexa

Lungime Segmente

1) Valorile lungimilor segmentelor sunt obținute din proiecție în plan.

Punct început	X / Y	Punct sfârșit	X / Y	Lungime segment (** (m)
1	550.823,488 403.444,94	2	550.843,311 403.426,961	26.762

Punct început	X / Y	Punct sfârșit	X / Y	Lungime segment (** (m)
2	550.843,311 403.426,961	3	550.845,985 403.426,015	2.836

Punct început	X / Y	Punct sfârșit	X / Y	Lungime segment (** (m)
3	550.845,985 403.426,015	4	550.850,877 403.422,03	6.31
5	550.854,652 403.418,526	6	550.862,261 403.411,464	10.381
7	550.869,662 403.403,205	8	550.871,903 403.401,013	3.135
9	550.878,818 403.394,16	10	550.881,009 403.390,794	4.016
11	550.888,265 403.384,747	12	550.893,641 403.379,419	7.569
13	550.896,787 403.382,008	14	550.902,627 403.386,987	7.674
15	550.904,011 403.388,088	16	550.908,167 403.391,741	5.533
17	550.904,062 403.395,875	18	550.900,14 403.399,725	5.496
19	550.894,516 403.405,434	20	550.884,782 403.414,995	13.644
21	550.875,743 403.424,023	22	550.862,644 403.436,845	18.33
23	550.857,368 403.442,066	24	550.855,073 403.444,329	3.223
25	550.847,777 403.451,396	26	550.846,216 403.453,315	2.474
27	550.842,046 403.452,203	28	550.838,835 403.451,3	3.336
29	550.833,797 403.450,107	30	550.832,341 403.449,83	1.482
31	550.823,479 403.444,949	1	550.823,488 403.444,94	0.013

Punct început	X / Y	Punct sfârșit	X / Y	Lungime segment (** (m)
4	550.850,877 403.422,03	5	550.854,652 403.418,526	5.151
6	550.862,261 403.411,464	7	550.869,662 403.403,205	11.09
8	550.871,903 403.401,013	9	550.878,818 403.394,16	9.736
10	550.881,009 403.390,794	11	550.888,265 403.384,747	9.445
12	550.893,641 403.379,419	13	550.896,787 403.382,008	4.074
14	550.902,627 403.386,987	15	550.904,011 403.388,088	1.769
16	550.908,167 403.391,741	17	550.904,062 403.395,875	5.826
18	550.900,14 403.399,725	19	550.894,516 403.405,434	8.014
20	550.884,782 403.414,995	21	550.875,743 403.424,023	12.775
22	550.862,644 403.436,845	23	550.857,368 403.442,066	7.423
24	550.855,073 403.444,329	25	550.847,777 403.451,396	10.157
26	550.846,216 403.453,315	27	550.842,046 403.452,203	4.316
28	550.838,835 403.451,3	29	550.833,797 403.450,107	5.177
30	550.832,341 403.449,83	31	550.823,479 403.444,949	10.117

** Lungimile segmentelor sunt determinate în planul de proiecție Stereo 70 și sunt rotunjite la 1 milimetru.

*** Distanța dintre puncte este formată din segmente cumulate ce sunt mai mici decât valoarea 1 milimetru.

**DATE DESPRE IMOBILUL NR. 2247**

Oficiul de Cadastru și Publicitate Imobiliară PRAHOVA
Biroul de Cadastru și Publicitate Imobiliară Câmpina

A. Partea I. Descrierea imobilului

TEREN Intravilan

Adresa: Loc. Provita De Sus, Jud. Prahova

Nr. Crt	Nr cadastral Nr. topografic	Suprafața* (mp)	Observații / Referințe
A1		809	Sector cadastral:23 Teren imprejmuit;

Construcții

Crt	Nr cadastral Nr. topografic	Adresa	Observații / Referințe
A1.1		Loc. Provita De Sus, Jud. Prahova	Nr. niveluri:1; S. construita la sol:92 mp;
A1.2		Loc. Provita De Sus, Jud. Prahova	Nr. niveluri:1; S. construita la sol:83 mp;

B. Partea II. Proprietari și acte

Inscrieri privitoare la dreptul de proprietate și alte drepturi reale		Referințe
/		
Act Normativ nr. LEGEA 7, din 13/03/1996 emis de PARLAMENTUL ROMANIEI;		
B1	Inscrierea provizorie, drept de PROPRIETATE, dobandit prin Lege, cota actuala 1/1, cota initiala 1/1 1) NEIDENTIFICAT NEIDENTIFICAT	A1, A1.1, A1.2
B2	Se noteaza faptul ca imobilul are proprietar neidentificat.	A1, A1.1, A1.2

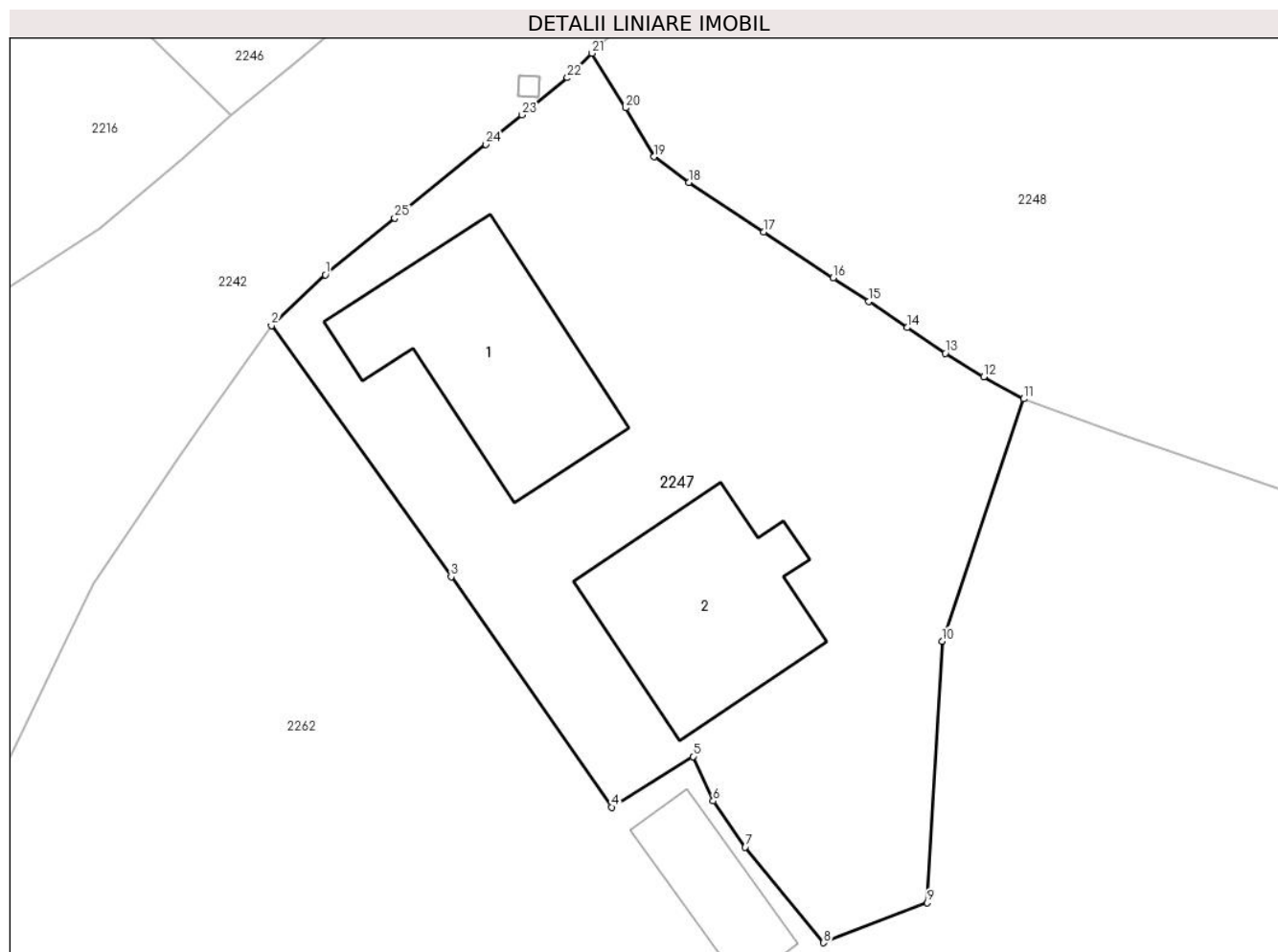
C. Partea III. SARCINI .

Inscrieri privind dezmembramintele dreptului de proprietate, drepturi reale de garanție și sarcini	Referințe
NU SUNT	

Teren

Nr cadastral	Suprafața (mp)*	Observații / Referințe
	809	

* Suprafața este determinată în planul de proiecție Stereo 70.



Date referitoare la teren

Crt	Categorie folosință	Intravilan	Suprafața (mp)	Tarla	Parcelă	Nr. topo	Observații / Referințe
1	curți constructii	DA	574	24	804	-	
2	faneata	DA	235	24	804	-	

Date referitoare la construcții

Crt	Număr	Destinație construcție	Supraf. (mp)	Situație juridică	Observații / Referințe
A1.1		construcții de locuințe	92	Cu acte	Nr. niveluri:1; S. construita la sol:92 mp;
A1.2		construcții de locuințe	83	Cu acte	Nr. niveluri:1; S. construita la sol:83 mp;

Lungime Segmente

1) Valorile lungimilor segmentelor sunt obținute din proiecție în plan.

Punct început	X / Y	Punct sfârșit	X / Y	Lungime segment (** (m)
1	550.898,226 403.371,729	2	550.895,626 403.369,273	3.577
3	550.904,311 403.357,147	4	550.912,058 403.346,014	13.563

Punct început	X / Y	Punct sfârșit	X / Y	Lungime segment (** (m)
2	550.895,626 403.369,273	3	550.904,311 403.357,147	14.915
4	550.912,058 403.346,014	5	550.915,999 403.348,463	4.64

Punct început	X / Y	Punct sfârșit	X / Y	Lungime segment (** (m)
5	550.915,999 403.348,463	6	550.916,973 403.346,312	2.361
7	550.918,518 403.344,083	8	550.922,31 403.339,467	5.974
9	550.927,322 403.341,399	10	550.928,03 403.354,035	12.656
11	550.931,985 403.365,735	12	550.930,051 403.366,794	2.205
13	550.928,193 403.367,938	14	550.926,344 403.369,175	2.225
15	550.924,497 403.370,44	16	550.922,767 403.371,571	2.067
17	550.919,415 403.373,803	18	550.915,801 403.376,194	4.333
19	550.914,108 403.377,427	20	550.912,731 403.379,784	2.73
21	550.911,117 403.382,427	22	550.909,928 403.381,243	1.678
23	550.907,742 403.379,447	24	550.905,984 403.378,027	2.26
25	550.901,581 403.374,471	1	550.898,226 403.371,729	4.333

Punct început	X / Y	Punct sfârșit	X / Y	Lungime segment (** (m)
6	550.916,973 403.346,312	7	550.918,518 403.344,083	2.712
8	550.922,31 403.339,467	9	550.927,322 403.341,399	5.371
10	550.928,03 403.354,035	11	550.931,985 403.365,735	12.35
12	550.930,051 403.366,794	13	550.928,193 403.367,938	2.182
14	550.926,344 403.369,175	15	550.924,497 403.370,44	2.239
16	550.922,767 403.371,571	17	550.919,415 403.373,803	4.027
18	550.915,801 403.376,194	19	550.914,108 403.377,427	2.094
20	550.912,731 403.379,784	21	550.911,117 403.382,427	3.097
22	550.909,928 403.381,243	23	550.907,742 403.379,447	2.829
24	550.905,984 403.378,027	25	550.901,581 403.374,471	5.66

** Lungimile segmentelor sunt determinate în planul de proiecție Stereo 70 și sunt rotunjite la 1 milimetru.

*** Distanța dintre puncte este formată din segmente cumulate ce sunt mai mici decât valoarea 1 milimetru.

**DATE DESPRE IMOBILUL NR. 2248**

Oficiul de Cadastru și Publicitate Imobiliară PRAHOVA
Biroul de Cadastru și Publicitate Imobiliară Câmpina

A. Partea I. Descrierea imobilului

TEREN Intravilan

Adresa: Loc. Provita De Sus, Jud. Prahova

Nr. Crt	Nr cadastral Nr. topografic	Suprafața* (mp)	Observații / Referințe
A1		1.333	Sector cadastral:23 Teren imprejmuit;

B. Partea II. Proprietari și acte

Inscrieri privitoare la dreptul de proprietate și alte drepturi reale		Referințe
/		
Act Normativ nr. LEGEA 7, din 13/03/1996 emis de PARLAMENTUL ROMANIEI;		
B1	Inscrierea provizorie, drept de PROPRIETATE, dobandit prin Lege, cota actuala 1/1, cota initiala 1/1 1) NEIDENTIFICAT NEIDENTIFICAT	A1
B2	Se noteaza faptul ca imobilul are proprietar neidentificat.	A1

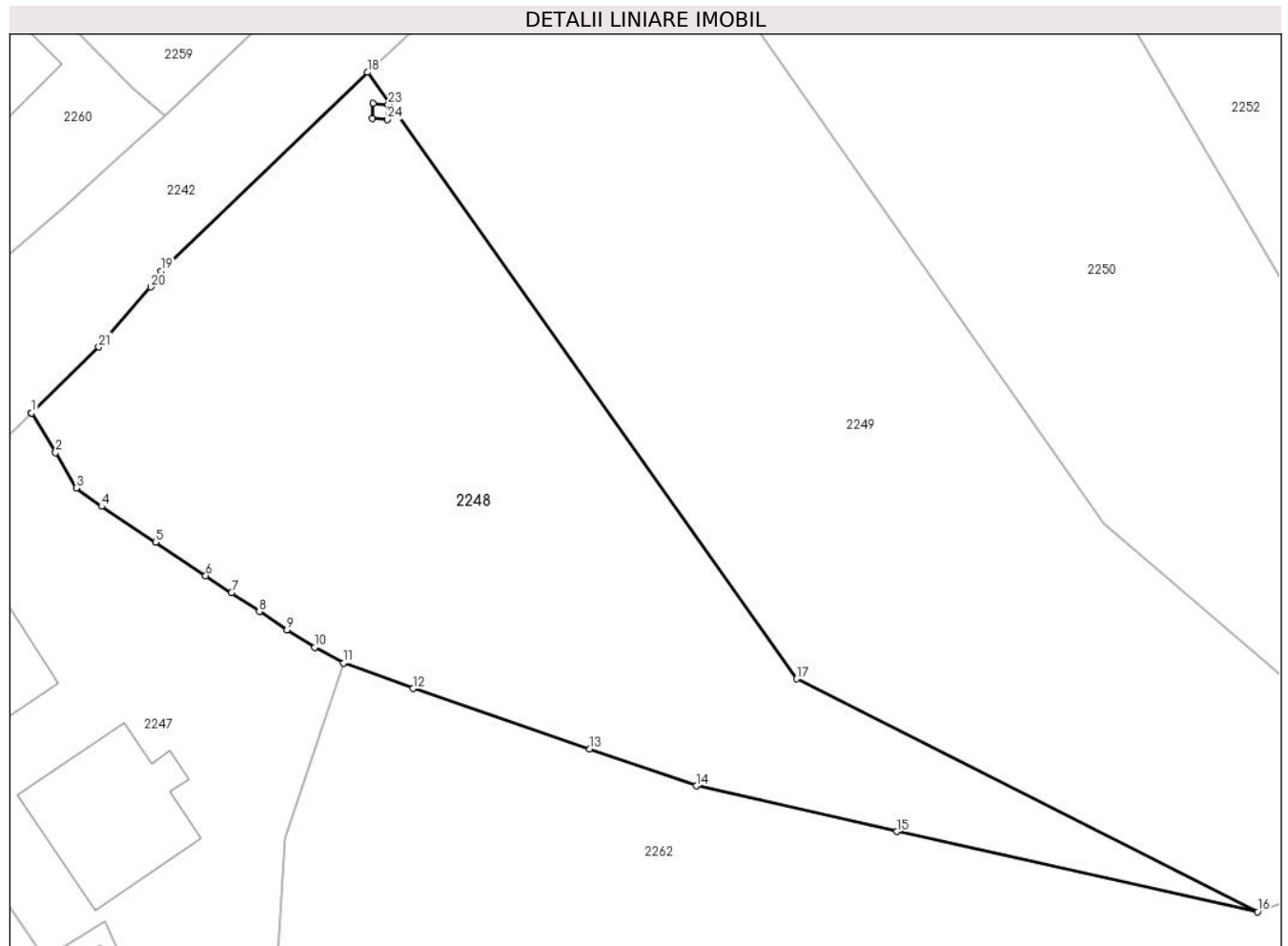
C. Partea III. SARCINI .

Inscrieri privind dezmembramintele dreptului de proprietate, drepturi reale de garanție și sarcini	Referințe
NU SUNT	

Teren

Nr cadastral	Suprafața (mp)*	Observații / Referințe
	1.333	

* Suprafața este determinată în planul de proiecție Stereo 70.



Date referitoare la teren

Crt	Categorie folosință	Intravilan	Suprafața (mp)	Tarla	Parcelă	Nr. topo	Observații / Referințe
1	faneata	DA	1.333	24	803	-	

Lungime Segmente

1) Valorile lungimilor segmentelor sunt obținute din proiecție în plan.

Punct început	X / Y	Punct sfârșit	X / Y	Lungime segment (** (m)
1	550.911,117 403.382,427	2	550.912,731 403.379,784	3.097
3	550.914,108 403.377,427	4	550.915,801 403.376,194	2.094
5	550.919,415 403.373,803	6	550.922,767 403.371,571	4.027
7	550.924,497 403.370,44	8	550.926,344 403.369,175	2.239
9	550.928,193 403.367,938	10	550.930,051 403.366,794	2.182

Punct început	X / Y	Punct sfârșit	X / Y	Lungime segment (** (m)
2	550.912,731 403.379,784	3	550.914,108 403.377,427	2.73
4	550.915,801 403.376,194	5	550.919,415 403.373,803	4.333
6	550.922,767 403.371,571	7	550.924,497 403.370,44	2.067
8	550.926,344 403.369,175	9	550.928,193 403.367,938	2.225
10	550.930,051 403.366,794	11	550.931,985 403.365,735	2.205

Punct început	X / Y	Punct sfârşit	X / Y	Lungime segment (** (m)
11	550.931,985 403.365,735	12	550.936,618 403.364,037	4.934
13	550.948,439 403.359,996	14	550.955,555 403.357,535	7.53
15	550.968,972 403.354,486	16	550.993,081 403.349,135	24.696
17	550.962,264 403.364,678	18	550.933,582 403.405,172	49.623
19	550.919,797 403.391,9	20	550.919,089 403.390,844	1.271
21	550.915,626 403.386,834	22	550.911,117 403.382,427	6.305
23	550.934,963 403.403,032	24	550.934,913 403.402,034	0.999
25	550.933,914 403.402,083	26	550.933,964 403.403,082	1.0

Punct început	X / Y	Punct sfârşit	X / Y	Lungime segment (** (m)
12	550.936,618 403.364,037	13	550.948,439 403.359,996	12.493
14	550.955,555 403.357,535	15	550.968,972 403.354,486	13.759
16	550.993,081 403.349,135	17	550.962,264 403.364,678	34.515
18	550.933,582 403.405,172	19	550.919,797 403.391,9	19.136
20	550.919,089 403.390,844	21	550.915,626 403.386,834	5.298
22	550.911,117 403.382,427	23	550.934,963 403.403,032	31.515
24	550.934,913 403.402,034	25	550.933,914 403.402,083	1.0
26	550.933,964 403.403,082	1	550.934,963 403.403,032	1.0

** Lungimile segmentelor sunt determinate în planul de proiecție Stereo 70 și sunt rotunjite la 1 milimetru.

*** Distanța dintre puncte este formată din segmente cumulate ce sunt mai mici decât valoarea 1 milimetru.

**DATE DESPRE IMOBILUL NR. 2249**

Oficiul de Cadastru și Publicitate Imobiliară PRAHOVA
Biroul de Cadastru și Publicitate Imobiliară Câmpina

A. Partea I. Descrierea imobilului

TEREN Intravilan

Nr. CF vechi:226
Nr. cadastral vechi:321

Adresa: Loc. Provita De Sus, Jud. Prahova

Nr. Crt	Nr cadastral Nr. topografic	Suprafața* (mp)	Observații / Referințe
A1	21079	1.741	Sector cadastral:23 Teren neimprejmuit;

B. Partea II. Proprietari și acte

Inscrieri privitoare la dreptul de proprietate și alte drepturi reale		Referințe
2456 / 08/04/2005		
Act Notarial nr. 2787, din 06/04/2005 emis de Sandu Aurelian Viorel;		
B1	Intabulare, drept de PROPRIETATEcumparare ca bun comun, dobandit prin Conventie, cota actuala 1/1, cota initiala 1/1 1) CRANGUS MARIUS 2) CRANGUS GABRIELA <i>OBSERVATII: (provenita din conversia CF 226)</i>	A1

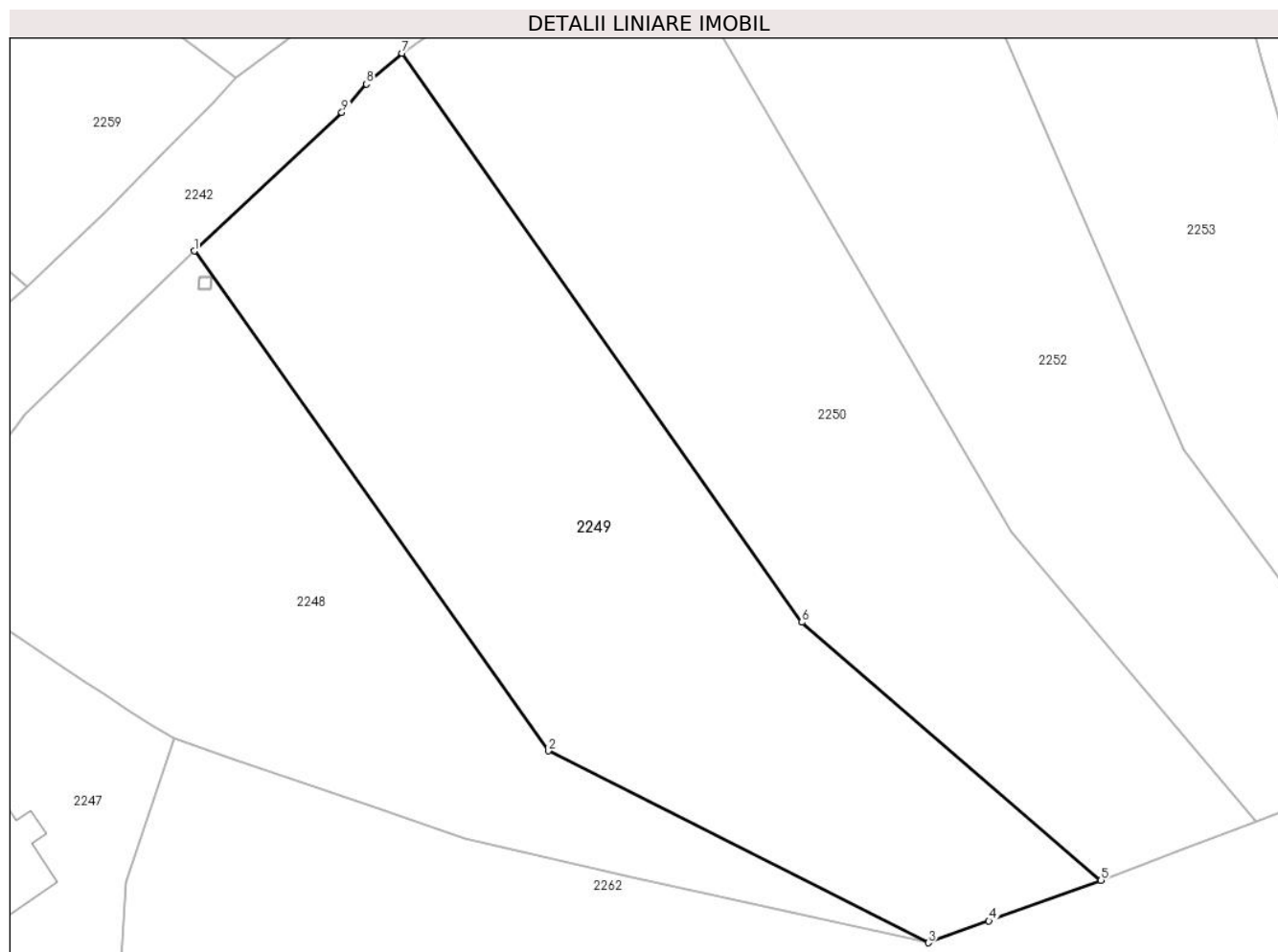
C. Partea III. SARCINI .

Inscrieri privind dezmembramintele dreptului de proprietate, drepturi reale de garanție și sarcini	Referințe
NU SUNT	

Teren

Nr cadastral	Suprafața (mp)*	Observații / Referințe
21079	1.741	

* Suprafața este determinată în planul de proiecție Stereo 70.



Date referitoare la teren

Crt	Categorie folosință	Intra vilan	Suprafața (mp)	Tarla	Parcelă	Nr. topo	Observații / Referințe
1	faneata	DA	1.741	24	803	-	

Lungime Segmente

1) Valorile lungimilor segmentelor sunt obținute din proiecție în plan.

Punct început	X / Y	Punct sfârșit	X / Y	Lungime segment (** (m)
1	550.933,582 403.405,172	2	550.962,264 403.364,678	49.623
2	550.962,264 403.364,678	3	550.993,081 403.349,135	34.515
3	550.993,081 403.349,135	4	550.997,993 403.350,906	5.222
4	550.997,993 403.350,906	5	551.007,069 403.354,197	9.654
5	551.007,069 403.354,197	6	550.982,829 403.375,102	32.009

Punct început	X / Y	Punct sfârşit	X / Y	Lungime segment (** (m)
6	550.982,829 403.375,102	7	550.950,429 403.421,186	56.334
7	550.950,429 403.421,186	8	550.947,545 403.418,688	3.815
8	550.947,545 403.418,688	9	550.945,535 403.416,379	3.061
9	550.945,535 403.416,379	1	550.933,582 403.405,172	16.385

** Lungimile segmentelor sunt determinate în planul de proiecție Stereo 70 și sunt rotunjite la 1 milimetru.

*** Distanța dintre puncte este formată din segmente cumulate ce sunt mai mici decât valoarea 1 milimetru.

**DATE DESPRE IMOBILUL NR. 2250**

Oficiul de Cadastru și Publicitate Imobiliară PRAHOVA
Biroul de Cadastru și Publicitate Imobiliară Câmpina

A. Partea I. Descrierea imobilului

TEREN Intravilan

Adresa: Loc. Provita De Sus, Jud. Prahova

Nr. Crt	Nr cadastral Nr. topografic	Suprafața* (mp)	Observații / Referințe
A1	21472	Din acte: 1.674 Masurata: 1.673	Sector cadastral:23 Teren neimprijmit;

B. Partea II. Proprietari și acte

Inscrieri privitoare la dreptul de proprietate și alte drepturi reale		Referințe
7318 / 27/02/2024		
Act Notarial nr. 1895, din 26/02/2024 emis de NP NEAGU DANA ANDREEA;		
B1	Se infiinteaza cf. 21472 a imobilului cu nr. cad. 21472/Provita de Sus ca urmare a alipirii urmatoarelor 2 imobile: ~- nr.cad.20618\cf.20618; ~- nr.cad.20619\cf.20619;	A1
Act Notarial nr. 2934, din 22/11/2023 emis de NP Costache Oana Cristina;		
B2	Intabulare, drept de PROPRIETATEcumpărare ca bun comun, dobandit prin Conventie, cota actuala 1/1, cota initiala 1/1 1) OLTEANU RAMONA-BEATRICE 2) OLTEANU LIVIU-NICOLAE <i>OBSERVATII: pozitie transcrisa din CF 20618/Provita de Sus, inscrisa prin incheierea nr. 54835 din 23/11/2023; act notarial nr 2933 din 22.11.2023, emis de NP Costache Oana Cristina</i>	A1
Inscris Sub Semnatura Privata nr. 7, din 22/01/2024 emis de SOARE CONSTANTIN OCTAVIAN;		
B3	se repositioneaza imobilul conform documentației tehnice avizate, fără modificarea suprafeței acestuia <i>OBSERVATII: pozitie transcrisa din CF 20618/Provita de Sus, inscrisa prin incheierea nr. 2129 din 22/01/2024;</i>	A1

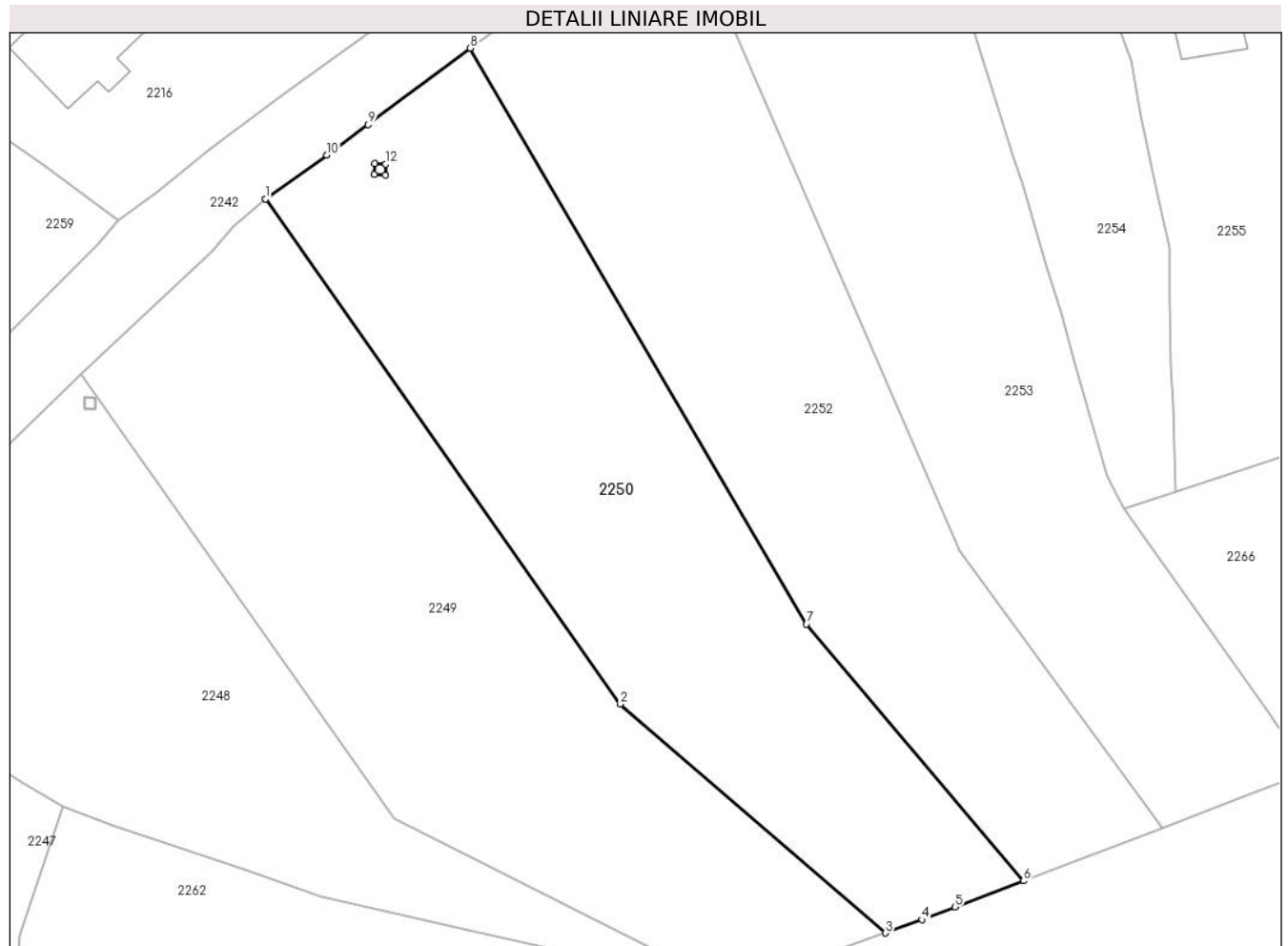
C. Partea III. SARCINI .

Inscrieri privind dezmembramintele dreptului de proprietate, drepturi reale de garanție și sarcini	Referințe
NU SUNT	

Teren

Nr cadastral	Suprafața (mp)*	Observații / Referințe
21472	Din acte: 1.674 Masurata: 1.673	

* Suprafața este determinată în planul de proiecție Stereo 70.



Date referitoare la teren

Crt	Categorie folosință	Intra vilan	Suprafața (mp)	Tarla	Parcelă	Nr. topo	Observații / Referințe
1	faneata	DA	1.673	24	803	-	

Lungime Segmente

1) Valorile lungimilor segmentelor sunt obținute din proiecție în plan.

Punct început	X / Y	Punct sfârșit	X / Y	Lungime segment (** (m)
1	550.950,429 403.421,186	2	550.982,829 403.375,102	56.334
2	550.982,829 403.375,102	3	551.007,069 403.354,197	32.009
3	551.007,069 403.354,197	4	551.010,398 403.355,405	3.541
4	551.010,398 403.355,405	5	551.013,437 403.356,569	3.254
5	551.013,437 403.356,569	6	551.019,693 403.358,965	6.699

Punct început	X / Y	Punct sfârşit	X / Y	Lungime segment (** (m)
6	551.019,693 403.358,965	7	550.999,847 403.382,392	30.703
7	550.999,847 403.382,392	8	550.969,144 403.434,964	60.881
8	550.969,144 403.434,964	9	550.959,846 403.427,995	11.62
9	550.959,846 403.427,995	10	550.956,067 403.425,191	4.706
10	550.956,067 403.425,191	11	550.950,429 403.421,186	6.916
11	550.950,429 403.421,186	12	550.961,443 403.424,369	11.465
12	550.961,443 403.424,369	13	550.961,394 403.423,37	1.0
13	550.961,394 403.423,37	14	550.960,395 403.423,42	1.0
14	550.960,395 403.423,42	15	550.960,445 403.424,419	1.0
15	550.960,445 403.424,419	1	550.961,443 403.424,369	0.999

** Lungimile segmentelor sunt determinate în planul de proiecție Stereo 70 și sunt rotunjite la 1 milimetru.

*** Distanța dintre puncte este formată din segmente cumulate ce sunt mai mici decât valoarea 1 milimetru.

**DATE DESPRE IMOBILUL NR. 2251**

Oficiul de Cadastru și Publicitate Imobiliară PRAHOVA
Biroul de Cadastru și Publicitate Imobiliară Câmpina

A. Partea I. Descrierea imobilului

TEREN Extravilan

Adresa: Jud. Prahova

Nr. Crt	Nr cadastral Nr. topografic	Suprafața* (mp)	Observații / Referințe
A1		749	Sector cadastral:3 Teren neimprejmuit;

B. Partea II. Proprietari și acte

Inscrieri privitoare la dreptul de proprietate și alte drepturi reale		Referințe
/		
Act Normativ nr. LEGEA 7, din 13/03/1996 emis de PARLAMENTUL ROMANIEI;		
B1	Inscrierea provizorie, drept de PROPRIETATE, dobandit prin Lege, cota actuala 1/1, cota initiala 1/1 1) NEIDENTIFICAT NEIDENTIFICAT	A1
B2	Se noteaza faptul ca imobilul are proprietar neidentificat.	A1

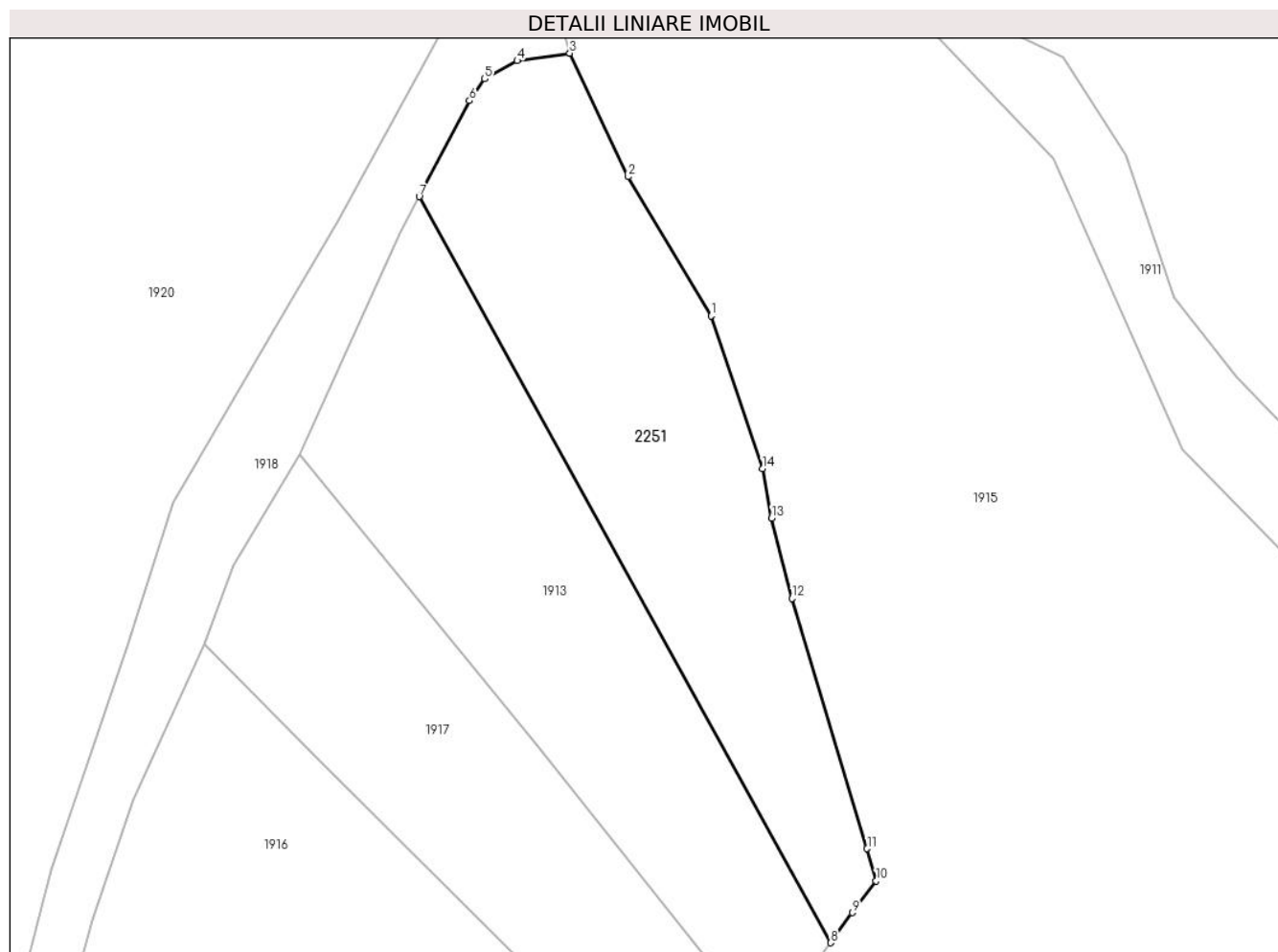
C. Partea III. SARCINI .

Inscrieri privind dezmembramintele dreptului de proprietate, drepturi reale de garanție și sarcini	Referințe
NU SUNT	

Teren

Nr cadastral	Suprafața (mp)*	Observații / Referințe
	749	

* Suprafața este determinată în planul de proiecție Stereo 70.



Date referitoare la teren

Crt	Categorie folosință	Intravilan	Suprafața (mp)	Tarla	Parcelă	Nr. topo	Observații / Referințe
1	faneata	NU	749	2	110, 106	-	

Lungime Segmente

1) Valorile lungimilor segmentelor sunt obținute din proiecție în plan.

Punct început	X / Y	Punct sfârșit	X / Y	Lungime segment (** (m)
1	549.196,22 406.925,182	2	549.190,075 406.935,491	12.002
2	549.190,075 406.935,491	3	549.185,756 406.944,63	10.108
3	549.185,756 406.944,63	4	549.181,862 406.944,077	3.933
4	549.181,862 406.944,077	5	549.179,451 406.942,73	2.762
5	549.179,451 406.942,73	6	549.178,317 406.941,115	1.973

Punct început	X / Y	Punct sfârşit	X / Y	Lungime segment (** (m)
6	549.178,317 406.941,115	7	549.174,595 406.934,009	8.022
7	549.174,595 406.934,009	8	549.205,078 406.878,766	63.095
8	549.205,078 406.878,766	9	549.206,689 406.880,99	2.746
9	549.206,689 406.880,99	10	549.208,457 406.883,355	2.953
10	549.208,457 406.883,355	11	549.207,783 406.885,736	2.475
11	549.207,783 406.885,736	12	549.202,23 406.904,252	19.331
12	549.202,23 406.904,252	13	549.200,717 406.910,214	6.151
13	549.200,717 406.910,214	14	549.200,056 406.913,869	3.714
14	549.200,056 406.913,869	1	549.196,22 406.925,182	11.946

** Lungimile segmentelor sunt determinate în planul de proiecție Stereo 70 și sunt rotunjite la 1 milimetru.

*** Distanța dintre puncte este formată din segmente cumulate ce sunt mai mici decât valoarea 1 milimetru.

**DATE DESPRE IMOBILUL NR. 2252**

Oficiul de Cadastru și Publicitate Imobiliară PRAHOVA
Biroul de Cadastru și Publicitate Imobiliară Câmpina

A. Partea I. Descrierea imobilului

TEREN Intravilan

Nr. CF vechi:1185

Nr. cadastral vechi:10380

Adresa: Loc. Provita De Sus, Jud. Prahova

Nr. Crt	Nr cadastral Nr. topografic	Suprafața* (mp)	Observații / Referințe
A1	20451	Din acte: 1.625 Masurata: 1.642	Sector cadastral:23 Teren neimprejmuit;

B. Partea II. Proprietari și acte

Inscrieri privitoare la dreptul de proprietate și alte drepturi reale	Referințe
6172 / 22/04/2009	
Hotarare Judecatoreasca nr. 2736, din 17/12/2004 emis de JUD CAMPINA;	
B1	A1
Intabulare, drept de PROPRIETATEpartaj, dobandit prin Hotarare Judecatoreasca, cota actuala 1/1, cota initiala 1/1 1) NON CHHOM ESTRELIA	

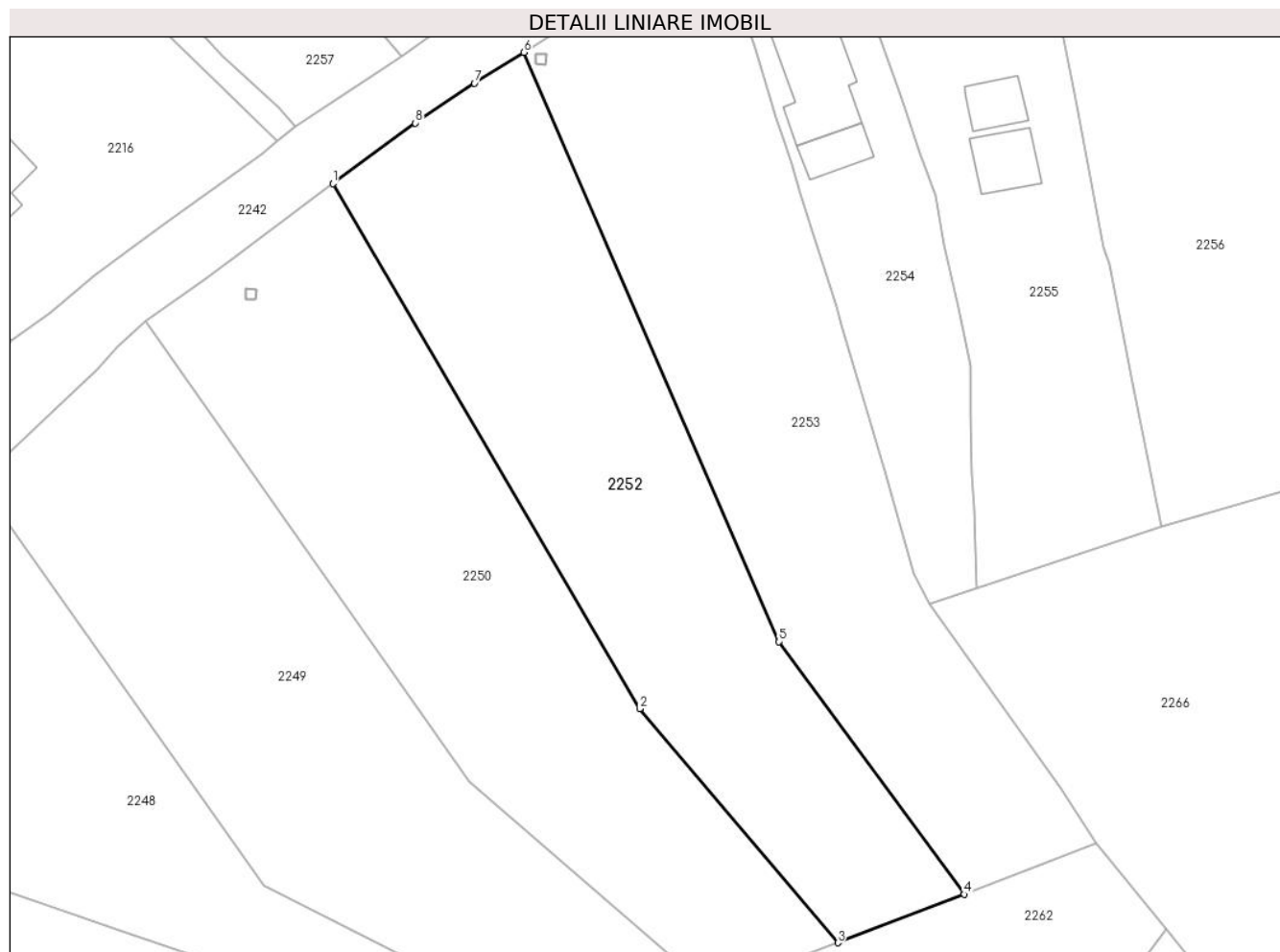
C. Partea III. SARCINI .

Inscrieri privind dezmembramintele dreptului de proprietate, drepturi reale de garanție și sarcini	Referințe
NU SUNT	

Teren

Nr cadastral	Suprafața (mp)*	Observații / Referințe
20451	Din acte: 1.625 Masurata: 1.642	

* Suprafața este determinată în planul de proiecție Stereo 70.



Date referitoare la teren

Crt	Categorie folosință	Intra vilan	Suprafața (mp)	Tarla	Parcelă	Nr. topo	Observații / Referințe
1	faneata	DA	1.642	24	803	-	

Lungime Segmente

1) Valorile lungimilor segmentelor sunt obținute din proiecție în plan.

Punct început	X / Y	Punct sfârșit	X / Y	Lungime segment (** (m)
1	550.969,144 403.434,964	2	550.999,847 403.382,392	60.881
2	550.999,847 403.382,392	3	551.019,693 403.358,965	30.703
3	551.019,693 403.358,965	4	551.032,361 403.363,818	13.566
4	551.032,361 403.363,818	5	551.013,815 403.389,112	31.365
5	551.013,815 403.389,112	6	550.988,241 403.448,104	64.297

Punct început	X / Y	Punct sfârșit	X / Y	Lungime segment (** (m)
6	550.988,241 403.448,104	7	550.983,297 403.445,024	5.825
7	550.983,297 403.445,024	8	550.977,381 403.441,035	7.135
8	550.977,381 403.441,035	1	550.969,144 403.434,964	10.233

** Lungimile segmentelor sunt determinate în planul de proiecție Stereo 70 și sunt rotunjite la 1 milimetru.

*** Distanța dintre puncte este formată din segmente cumulate ce sunt mai mici decât valoarea 1 milimetru.

**DATE DESPRE IMOBILUL NR. 2253**

Oficiul de Cadastru și Publicitate Imobiliară PRAHOVA
Biroul de Cadastru și Publicitate Imobiliară Câmpina

A. Partea I. Descrierea imobilului

TEREN Intravilan

Nr. CF vechi:248
Nr. cadastral vechi:346

Adresa: Loc. Provita De Sus, Jud. Prahova

Nr. Crt	Nr cadastral Nr. topografic	Suprafața* (mp)	Observații / Referințe
A1	21104	Din acte: 1.705 Masurata: 1.704	Sector cadastral:23 Teren imprejmuit;

B. Partea II. Proprietari și acte

Inscrieri privitoare la dreptul de proprietate și alte drepturi reale	Referințe
4472 / 24/06/2005	
Act Notarial nr. 2228, din 23/06/2005 emis de BNP POP Mihai si POP Mihaela Cristina;	
B1	A1
Intabulare, drept de PROPRIETATEcumparare ca bun propriu, dobandit prin Conventie, cota actuala 1/1, cota initiala 1/1	
1) RADULESCU MIHAI NICOLAE	
OBSERVATII: (provenita din conversia CF 248)	

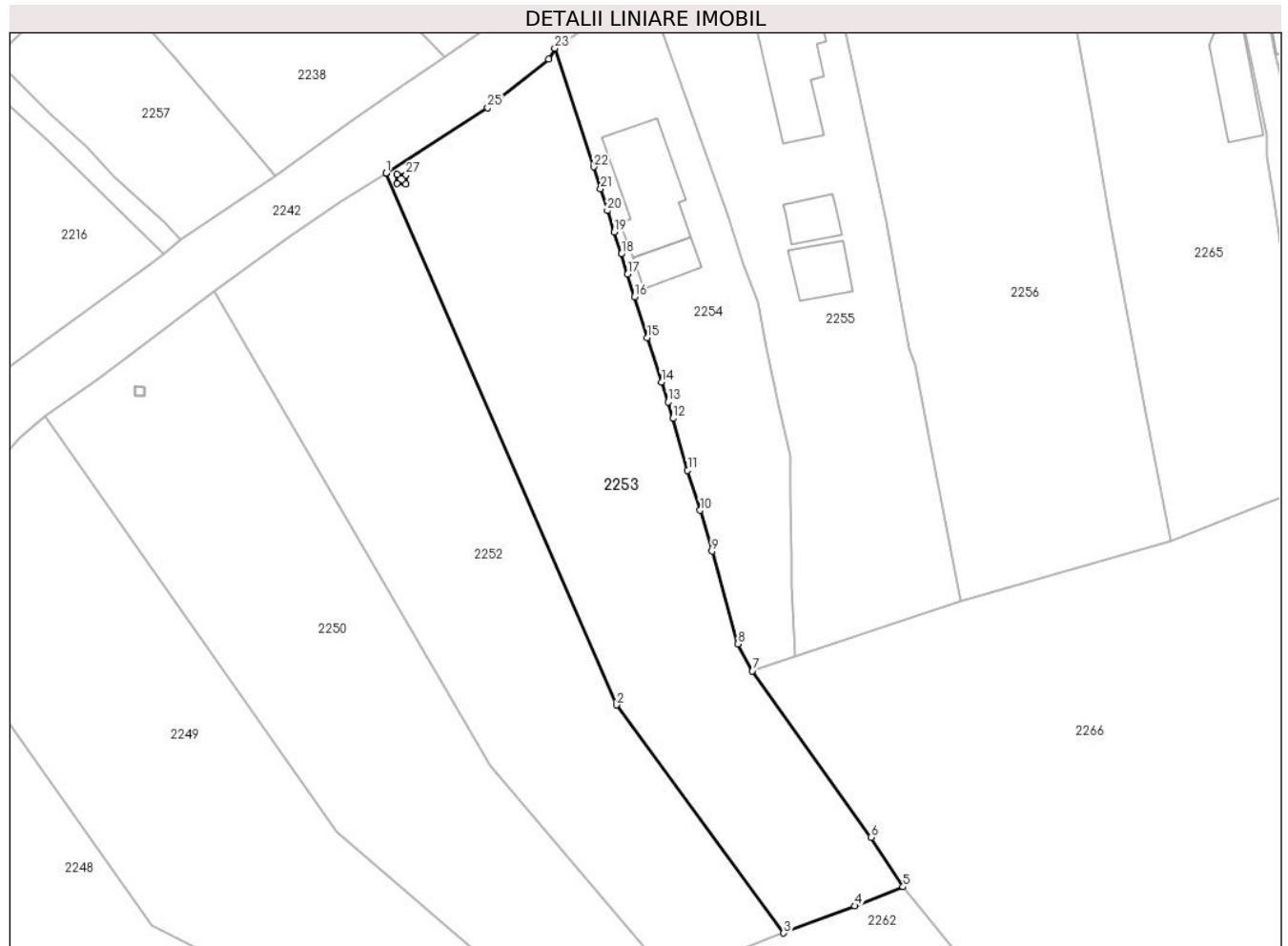
C. Partea III. SARCINI .

Inscrieri privind dezmembramintele dreptului de proprietate, drepturi reale de garanție și sarcini	Referințe
NU SUNT	

Teren

Nr cadastral	Suprafața (mp)*	Observații / Referințe
21104	Din acte: 1.705 Masurata: 1.704	

* Suprafața este determinată în planul de proiecție Stereo 70.



Date referitoare la teren

Crt	Categorie folosință	Intra vilan	Suprafața (mp)	Tarla	Parcelă	Nr. topo	Observații / Referințe
1	faneata	DA	1.704	24	803	-	

Lungime Segmente

1) Valorile lungimilor segmentelor sunt obținute din proiecție în plan.

Punct început	X / Y	Punct sfârșit	X / Y	Lungime segment (** (m)
1	550.988,241 403.448,104	2	551.013,815 403.389,112	64.297
3	551.032,361 403.363,818	4	551.040,225 403.366,83	8.421
5	551.045,592 403.368,94	6	551.042,044 403.374,415	6.524
7	551.028,877 403.392,887	8	551.027,292 403.395,877	3.384
9	551.024,401 403.406,163	10	551.023,095 403.410,694	4.715

Punct început	X / Y	Punct sfârșit	X / Y	Lungime segment (** (m)
2	551.013,815 403.389,112	3	551.032,361 403.363,818	31.365
4	551.040,225 403.366,83	5	551.045,592 403.368,94	5.767
6	551.042,044 403.374,415	7	551.028,877 403.392,887	22.684
8	551.027,292 403.395,877	9	551.024,401 403.406,163	10.685
10	551.023,095 403.410,694	11	551.021,704 403.415,139	4.658

Punct început	X / Y	Punct sfârşit	X / Y	Lungime segment (** (m)
11	551.021,704 403.415,139	12	551.020,078 403.420,892	5.978
13	551.019,513 403.422,712	14	551.018,788 403.424,935	2.338
15	551.017,238 403.429,844	16	551.015,818 403.434,376	4.749
17	551.015,037 403.436,896	18	551.014,345 403.439,123	2.332
19	551.013,565 403.441,542	20	551.012,806 403.443,933	2.509
21	551.012,044 403.446,376	22	551.011,276 403.448,781	2.525
23	551.006,965 403.461,945	24	551.006,277 403.460,757	1.373
25	550.999,525 403.455,329	26	550.988,241 403.448,104	13.399
27	550.990,478 403.447,881	28	550.990,428 403.446,882	1.0
29	550.989,429 403.446,932	30	550.989,479 403.447,93	0.999

Punct început	X / Y	Punct sfârşit	X / Y	Lungime segment (** (m)
12	551.020,078 403.420,892	13	551.019,513 403.422,712	1.906
14	551.018,788 403.424,935	15	551.017,238 403.429,844	5.148
16	551.015,818 403.434,376	17	551.015,037 403.436,896	2.638
18	551.014,345 403.439,123	19	551.013,565 403.441,542	2.542
20	551.012,806 403.443,933	21	551.012,044 403.446,376	2.559
22	551.011,276 403.448,781	23	551.006,965 403.461,945	13.852
24	551.006,277 403.460,757	25	550.999,525 403.455,329	8.663
26	550.988,241 403.448,104	27	550.990,478 403.447,881	2.248
28	550.990,428 403.446,882	29	550.989,429 403.446,932	1.0
30	550.989,479 403.447,93	1	550.990,478 403.447,881	1.0

** Lungimile segmentelor sunt determinate în planul de proiecție Stereo 70 și sunt rotunjite la 1 milimetru.

*** Distanța dintre puncte este formată din segmente cumulate ce sunt mai mici decât valoarea 1 milimetru.

**DATE DESPRE IMOBILUL NR. 2254**

Oficiul de Cadastru și Publicitate Imobiliară PRAHOVA
Biroul de Cadastru și Publicitate Imobiliară Câmpina

A. Partea I. Descrierea imobilului

TEREN Intravilan

Nr. CF vechi:764
Nr. cadastral vechi:10112

Adresa: Loc. Provita De Sus, Nr. 739, Jud. Prahova

Nr. Crt	Nr cadastral Nr. topografic	Suprafața* (mp)	Observații / Referințe
A1	20163	Din acte: 800 Masurata: 821	Sector cadastral:23 Teren imprejmuit;

Construcții

Crt	Nr cadastral Nr. topografic	Adresa	Observații / Referințe
A1.1	20163-C1	Loc. Provita De Sus, Nr. 739, Jud. Prahova	Nr. niveluri:2; S. construita la sol:90 mp; S. construita desfasurata:108 mp; LOCUINTA(S+P) BECI = 18 MP;
A1.2	20163-C2	Loc. Provita De Sus, Nr. 739, Jud. Prahova	Nr. niveluri:1; S. construita la sol:25 mp; S. construita desfasurata:25 mp; ANEXA(P)

B. Partea II. Proprietari și acte

Inscrieri privitoare la dreptul de proprietate și alte drepturi reale		Referințe
13913 / 26/08/2010		
Act Notarial nr. 3710, din 26/08/2010 emis de NP IVAN MIHAELA;		
B3	se noteaza actualizarea informatiilor cadastral in sensul adaugarii mansardei	A1, A1.1, A1.2
6741 / 15/05/2012		
Act Notarial nr. 1913, din 14/05/2012 emis de IVAN MIHAELA;		
B4	se noteaza antecontractului de vanzare cumparare aut.nr. 1913/14.05.2012 NP Ivan Mihaela, in favoarea promitentei cumparatoare POSTOLEA IULIA DANIELA	A1, A1.1, A1.2
B5	se noteaza interdictia de instrainare si grevare in favoarea lui POSTOLEA IULIA DANIELA	A1, A1.1, A1.2
8334 / 11/06/2012		
Act Administrativ nr. 6741, din 15/05/2012 emis de BCPI CAMPINA;		
B6	se indreapta eroarea materiala strecurata la conversia cartii funciare in sensul ca imobilul constructie C2 este anexa si nu locuinta cum din eroare a fost scris	A1, A1.1, A1.2
10369 / 13/07/2012		
Act Notarial nr. 2980, din 12/07/2012 emis de IVAN MIHAELA (act administrativ nr. PC4_35125/26-06-2012 emis de FNGCIMM);		
B7	Intabulare, drept de PROPRIETATEcumparare ca bun propriu, dobandit prin Conventie, cota actuala 1/1, cota initiala 1/1 1) POSTOLEA IULIA DANIELA	A1, A1.1, A1.2
B8	se radiaza notarea antecontractului de vanzare cumparare, interdictia de instrainare si grevare si ipoteca legala de sub B4,5, C1, in baza CVC aut.nr. 2980/12.07.2012 NP Ivan Mihaela	A1, A1.1, A1.2

C. Partea III. SARCINI

Inscrieri privind dezmembramintele dreptului de proprietate, drepturi reale de garanție și sarcini		Referințe
6741 / 15/05/2012		
Act Notarial nr. 1913, din 14/05/2012 emis de IVAN MIHAELA;		
C1	se noteaza ipoteca legala in suma de 1000 EUR in favoarea lui POSTOLEA IULIA DANIELA	A1, A1.1, A1.2
5545 / 24/03/2017		
Act Administrativ nr. 5435, din 15/02/2017 emis de FNGC PT INTREPRINDERILE MICI SI MIJLOCII SA (act administrativ nr 564187 din 02.02.2017, emis de MINISTERUL FINATELOR PUBLICE DIRECTIA GENERALA DE TREZORERIE SI DATORIE PUBLICA;act notarial nr 367 din 23.03.2017, emis de NP Richiteanu Roxana Camelia);		
C3	se radiaza ipoteca si interdicțiile aferente inscrise prin incheierea nr. 10369/13.07.2012, sub C1, B9, in baza Deciziei nr. 5435/15.02.2017	A1, A1.1, A1.2

Inscrieri privind dezmembramintele dreptului de proprietate, drepturi reale de garanție și sarcini		Referințe
C3	emisa de FNGCMM SA -IFN si a declaratiei aut.nr. 367/23.03.2017 NP Richiteanu Roxana-Camelia	A1, A1.1, A1.2

Teren

Nr cadastral	Suprafața (mp)*	Observații / Referințe
20163	Din acte: 800 Masurata: 821	

* Suprafața este determinată în planul de proiecție Stereo 70.



Date referitoare la teren

Crt	Categorie folosință	Intravilan	Suprafața (mp)	Tarla	Parcelă	Nr. topo	Observații / Referințe
1	curți constructii	DA	503	24	802, 802/1	-	
2	arabil	DA	318	24	802, 802/1	-	

Date referitoare la construcții

Crt	Număr	Destinație construcție	Supraf. (mp)	Situație juridică	Observații / Referințe
A1.1	20163-C1	construcții de locuințe	90	Cu acte	Nr. niveluri:2; S. construita la sol:90 mp; S. construita desfasurata:108 mp; LOCUINTA (S+P) BECI = 18 MP;
A1.2	20163-C2	construcții anexa	25	Cu acte	Nr. niveluri:1; S. construita la sol:25 mp; S. construita desfasurata:25 mp; ANEXA(P)

Lungime Segmente

1) Valorile lungimilor segmentelor sunt obținute din proiecție în plan.

Punct început	X / Y	Punct sfârșit	X / Y	Lungime segment (** (m)	Punct început	X / Y	Punct sfârșit	X / Y	Lungime segment (** (m)
1	551.006,965 403.461,945	2	551.011,276 403.448,781	13.852	2	551.011,276 403.448,781	3	551.012,044 403.446,376	2.525

Punct început	X / Y	Punct sfârșit	X / Y	Lungime segment (** (m)
3	551.012,044 403.446,376	4	551.012,806 403.443,933	2.559
5	551.013,565 403.441,542	6	551.014,345 403.439,123	2.542
7	551.015,037 403.436,896	8	551.015,818 403.434,376	2.638
9	551.017,238 403.429,844	10	551.018,788 403.424,935	5.148
11	551.019,513 403.422,712	12	551.020,078 403.420,892	1.906
13	551.021,704 403.415,139	14	551.023,095 403.410,694	4.658
15	551.024,401 403.406,163	16	551.027,292 403.395,877	10.685
17	551.028,877 403.392,887	18	551.033,574 403.394,467	4.956
19	551.033,294 403.402,402	20	551.033,167 403.405,883	3.483
21	551.033,041 403.412,156	22	551.033,033 403.416,678	4.522
23	551.031,732 403.422,487	24	551.030,365 403.428,776	6.436
25	551.029,466 403.433,84	26	551.027,943 403.437,966	4.398
27	551.026,13 403.443,408	28	551.017,072 403.468,998	27.146

Punct început	X / Y	Punct sfârșit	X / Y	Lungime segment (** (m)
4	551.012,806 403.443,933	5	551.013,565 403.441,542	2.509
6	551.014,345 403.439,123	7	551.015,037 403.436,896	2.332
8	551.015,818 403.434,376	9	551.017,238 403.429,844	4.749
10	551.018,788 403.424,935	11	551.019,513 403.422,712	2.338
12	551.020,078 403.420,892	13	551.021,704 403.415,139	5.978
14	551.023,095 403.410,694	15	551.024,401 403.406,163	4.715
16	551.027,292 403.395,877	17	551.028,877 403.392,887	3.384
18	551.033,574 403.394,467	19	551.033,294 403.402,402	7.94
20	551.033,167 403.405,883	21	551.033,041 403.412,156	6.274
22	551.033,033 403.416,678	23	551.031,732 403.422,487	5.953
24	551.030,365 403.428,776	25	551.029,466 403.433,84	5.143
26	551.027,943 403.437,966	27	551.026,13 403.443,408	5.736
28	551.017,072 403.468,998	1	551.006,965 403.461,945	12.325

** Lungimile segmentelor sunt determinate în planul de proiecție Stereo 70 și sunt rotunjite la 1 milimetru.

*** Distanța dintre puncte este formată din segmente cumulate ce sunt mai mici decât valoarea 1 milimetru.

**DATE DESPRE IMOBILUL NR. 2255**

Oficiul de Cadastru și Publicitate Imobiliară PRAHOVA
Biroul de Cadastru și Publicitate Imobiliară Câmpina

A. Partea I. Descrierea imobilului

TEREN Intravilan

Nr. CF vechi:1199

Nr. cadastral vechi:10382

Adresa: Loc. Provita De Sus, Jud. Prahova

Nr. Crt	Nr cadastral Nr. topografic	Suprafața* (mp)	Observații / Referințe
A1	20453	Din acte: 1.384 Masurata: 1.395	Sector cadastral:23 Teren imprejmuit;

Construcții

Crt	Nr cadastral Nr. topografic	Adresa	Observații / Referințe
A1.1	20453-C1	Loc. Provita De Sus, Jud. Prahova	Nr. niveluri:2; S. construita la sol:128 mp; S. construita desfasurata:218 mp; LOCUINTA CU PARTER SI DEMISOL; DEMISOL-SC=90 MP
A1.2	20453-C2	Loc. Provita De Sus, Jud. Prahova	Nr. niveluri:1; S. construita la sol:25 mp; S. construita desfasurata:25 mp; ANEXA - MAGAZIE
A1.3	20453-C3	Loc. Provita De Sus, Jud. Prahova	Nr. niveluri:1; S. construita la sol:35 mp; S. construita desfasurata:35 mp; ANEXA - GRAJD

B. Partea II. Proprietari și acte

Inscrieri privitoare la dreptul de proprietate și alte drepturi reale		Referințe
7517 / 15/05/2009		
Act Notarial nr. 1925, din 14/05/2009 emis de NP Ivan Mihaela;		
B1	Intabulare, drept de PROPRIETATE cumparare ca bun propriu, dobandit prin Conventie, cota actuala 1/1, cota initiala 1/1 1) FLOREA ANDREI CRISTIAN OBSERVATII: 20.000 lei	A1, A1.1, A1.2, A1.3

C. Partea III. SARCINI

Inscrieri privind dezmembramintele dreptului de proprietate, drepturi reale de garanție și sarcini		Referințe
7517 / 15/05/2009		
Act Notarial nr. 1925, din 14/05/2009 emis de NP Ivan Mihaela;		
C1	Intabulare, drept de HABITATIE, cota actuala 1/1, cota initiala 1/1 1) FLOREA PETRE 2) FLOREA VERONICA	A1, A1.1, A1.2, A1.3
C3	Intabulare, drept de UZUFRACT VIAGER, cota actuala 1/1, cota initiala 1/1 1) FLOREA CRISTIN PETRE 2) FLOREA DUMITRITA	A1, A1.1, A1.2, A1.3

Teren

Nr cadastral	Suprafața (mp)*	Observații / Referințe
20453	Din acte: 1.384 Masurata: 1.395	

* Suprafața este determinată în planul de proiecție Stereo 70.



Date referitoare la teren

Crt	Categorie folosință	Intra vilan	Suprafața (mp)	Tarla	Parcelă	Nr. topo	Observații / Referințe
1	curți constructii	DA	649	24	Cc 801, A 802,A 802/1	-	
2	arabil	DA	746	24	Cc 801, A 802,A 802/1	-	

Date referitoare la construcții

Crt	Număr	Destinație construcție	Supraf. (mp)	Situație juridică	Observații / Referințe
A1.1	20453-C1	construcții de locuințe	128	Cu acte	Nr. niveluri:2; S. construita la sol:128 mp; S. construita desfasurata:218 mp; LOCUINTA CU PARTER SI DEMISOL; DEMISOL-SC=90 MP
A1.2	20453-C2	construcții anexa	25	Cu acte	Nr. niveluri:1; S. construita la sol:25 mp; S. construita desfasurata:25 mp; ANEXA - MAGAZIE
A1.3	20453-C3	construcții anexa	35	Cu acte	Nr. niveluri:1; S. construita la sol:35 mp; S. construita desfasurata:35 mp; ANEXA - GRAJD

Lungime Segmente

1) Valorile lungimilor segmentelor sunt obținute din proiecție în plan.

Punct început	X / Y	Punct sfârșit	X / Y	Lungime segment (** (m)	Punct început	X / Y	Punct sfârșit	X / Y	Lungime segment (** (m)
---------------	-------	---------------	-------	-------------------------	---------------	-------	---------------	-------	-------------------------

Punct început	X / Y	Punct sfârșit	X / Y	Lungime segment (** (m)
1	551.017,072 403.468,998	2	551.026,13 403.443,408	27.146
3	551.027,943 403.437,966	4	551.029,466 403.433,84	4.398
5	551.030,365 403.428,776	6	551.031,732 403.422,487	6.436
7	551.033,033 403.416,678	8	551.033,041 403.412,156	4.522
9	551.033,167 403.405,883	10	551.033,294 403.402,402	3.483
11	551.033,574 403.394,467	12	551.033,574 403.394,465	0.002
13	551.052,05 403.400,68	14	551.049,197 403.415,079	14.679
15	551.046,957 403.426,907	16	551.046,268 403.428,602	1.83
17	551.043,683 403.442,744	18	551.041,888 403.451,311	8.753
19	551.039,992 403.460,032	20	551.038,056 403.469,477	9.641
21	551.037,785 403.470,475	22	551.036,184 403.477,077	6.793
23	551.035,628 403.479,264	24	551.035,024 403.481,633	2.445
25	551.032,143 403.479,653	26	551.028,901 403.477,379	3.96
27	551.022,764 403.472,997	1	551.017,072 403.468,998	6.956

Punct început	X / Y	Punct sfârșit	X / Y	Lungime segment (** (m)
2	551.026,13 403.443,408	3	551.027,943 403.437,966	5.736
4	551.029,466 403.433,84	5	551.030,365 403.428,776	5.143
6	551.031,732 403.422,487	7	551.033,033 403.416,678	5.953
8	551.033,041 403.412,156	9	551.033,167 403.405,883	6.274
10	551.033,294 403.402,402	11	551.033,574 403.394,467	7.94
12	551.033,574 403.394,465	13	551.052,05 403.400,68	19.493
14	551.049,197 403.415,079	15	551.046,957 403.426,907	12.038
16	551.046,268 403.428,602	17	551.043,683 403.442,744	14.376
18	551.041,888 403.451,311	19	551.039,992 403.460,032	8.925
20	551.038,056 403.469,477	21	551.037,785 403.470,475	1.034
22	551.036,184 403.477,077	23	551.035,628 403.479,264	2.257
24	551.035,024 403.481,633	25	551.032,143 403.479,653	3.496
26	551.028,901 403.477,379	27	551.022,764 403.472,997	7.541

** Lungimile segmentelor sunt determinate în planul de proiecție Stereo 70 și sunt rotunjite la 1 milimetru.

*** Distanța dintre puncte este formată din segmente cumulate ce sunt mai mici decât valoarea 1 milimetru.

**DATE DESPRE IMOBILUL NR. 2256**

Oficiul de Cadastru și Publicitate Imobiliară PRAHOVA
Biroul de Cadastru și Publicitate Imobiliară Câmpina

A. Partea I. Descrierea imobilului

TEREN Intravilan

Adresa: Loc. Provita De Sus, Jud. Prahova

Nr. Crt	Nr cadastral Nr. topografic	Suprafața* (mp)	Observații / Referințe
A1		2.066	Sector cadastral:23 Teren imprejmuit;

Construcții

Crt	Nr cadastral Nr. topografic	Adresa	Observații / Referințe
A1.1		Loc. Provita De Sus, Jud. Prahova	Nr. niveluri:1; S. construita la sol:91 mp;
A1.2		Loc. Provita De Sus, Jud. Prahova	Nr. niveluri:1; S. construita la sol:62 mp;

B. Partea II. Proprietari și acte

Inscrieri privitoare la dreptul de proprietate și alte drepturi reale		Referințe
/		
Act Normativ nr. LEGEA 7, din 13/03/1996 emis de PARLAMENTUL ROMANIEI;		
B1	Inscrierea provizorie, drept de PROPRIETATE, dobandit prin Lege, cota actuala 1/1, cota initiala 1/1 1) NEIDENTIFICAT NEIDENTIFICAT	A1, A1.1, A1.2
B2	Se noteaza faptul ca imobilul are proprietar neidentificat.	A1, A1.1, A1.2

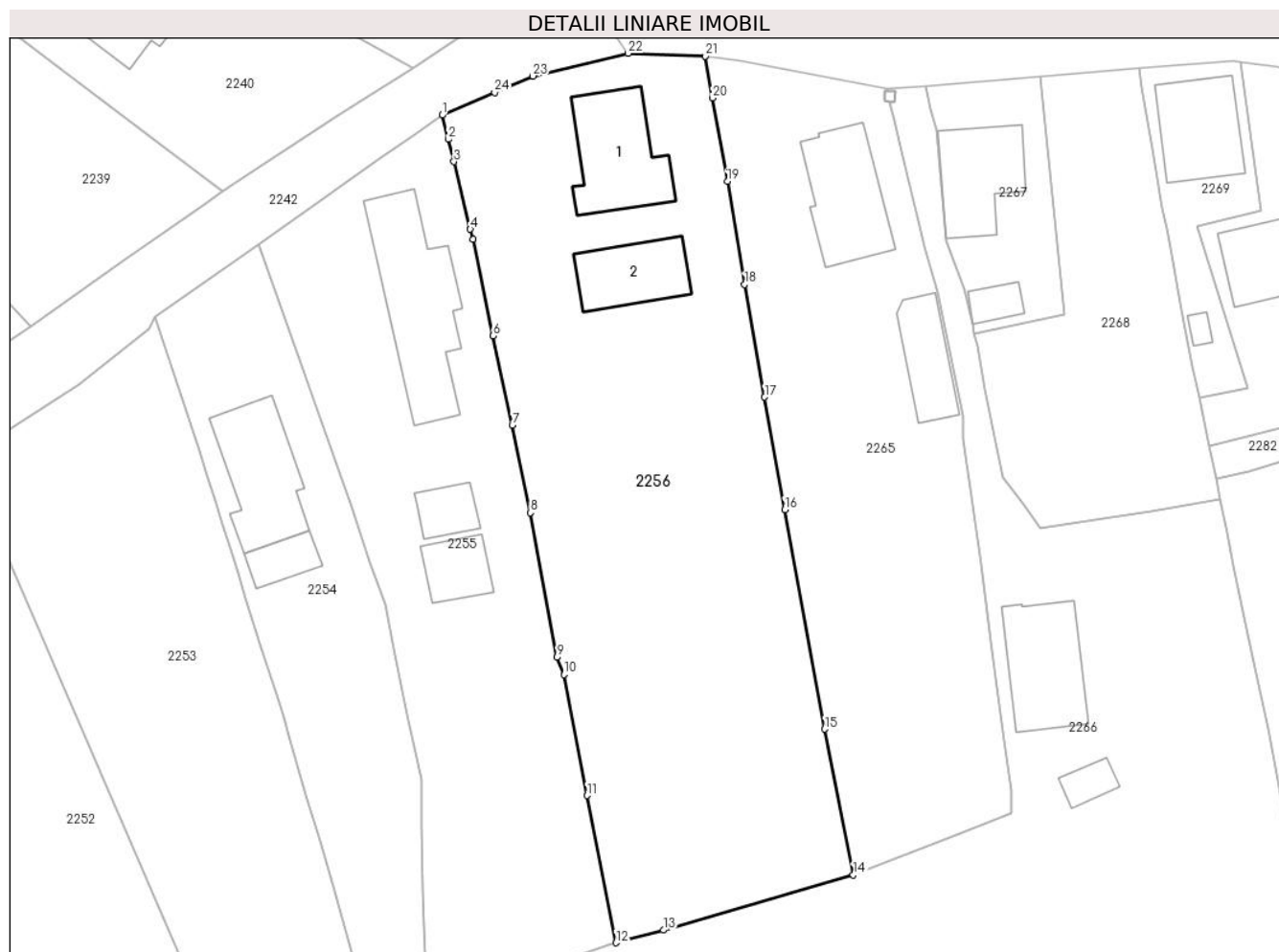
C. Partea III. SARCINI .

Inscrieri privind dezmembramintele dreptului de proprietate, drepturi reale de garanție și sarcini	Referințe
NU SUNT	

Teren

Nr cadastral	Suprafața (mp)*	Observații / Referințe
	2.066	

* Suprafața este determinată în planul de proiecție Stereo 70.



Date referitoare la teren

Crt	Categorie folosință	Intravilan	Suprafața (mp)	Tarla	Parcelă	Nr. topo	Observații / Referințe
1	curți constructii	DA	859	24	798	-	
2	arabil	DA	273	24	800	-	
3	faneata	DA	934	24	799	-	

Date referitoare la construcții

Crt	Număr	Destinație construcție	Supraf. (mp)	Situație juridică	Observații / Referințe
A1.1		construcții de locuințe	91	Cu acte	Nr. niveluri:1; S. construita la sol:91 mp;
A1.2		construcții anexa	62	Cu acte	Nr. niveluri:1; S. construita la sol:62 mp;

Lungime Segmente

1) Valorile lungimilor segmentelor sunt obținute din proiecție în plan.

Punct început	X / Y	Punct sfârșit	X / Y	Lungime segment (** (m))	Punct început	X / Y	Punct sfârșit	X / Y	Lungime segment (** (m))
1	551.035,024 403.481,633	2	551.035,628 403.479,264	2.445	2	551.035,628 403.479,264	3	551.036,184 403.477,077	2.257

Punct început	X / Y	Punct sfârșit	X / Y	Lungime segment (** (m)
3	551.036,184 403.477,077	4	551.037,785 403.470,475	6.793
5	551.038,056 403.469,477	6	551.039,992 403.460,032	9.641
7	551.041,888 403.451,311	8	551.043,683 403.442,744	8.753
9	551.046,268 403.428,602	10	551.046,957 403.426,907	1.83
11	551.049,197 403.415,079	12	551.052,05 403.400,68	14.679
13	551.056,693 403.401,915	14	551.075,271 403.407,331	19.351
15	551.072,48 403.421,577	16	551.068,548 403.443,046	21.826
17	551.066,591 403.454,049	18	551.064,634 403.465,052	11.176
19	551.062,943 403.475,156	20	551.061,48 403.483,306	8.28
21	551.060,805 403.487,404	22	551.053,236 403.487,684	7.574
23	551.043,915 403.485,446	24	551.040,175 403.483,85	4.066

Punct început	X / Y	Punct sfârșit	X / Y	Lungime segment (** (m)
4	551.037,785 403.470,475	5	551.038,056 403.469,477	1.034
6	551.039,992 403.460,032	7	551.041,888 403.451,311	8.925
8	551.043,683 403.442,744	9	551.046,268 403.428,602	14.376
10	551.046,957 403.426,907	11	551.049,197 403.415,079	12.038
12	551.052,05 403.400,68	13	551.056,693 403.401,915	4.804
14	551.075,271 403.407,331	15	551.072,48 403.421,577	14.517
16	551.068,548 403.443,046	17	551.066,591 403.454,049	11.176
18	551.064,634 403.465,052	19	551.062,943 403.475,156	10.245
20	551.061,48 403.483,306	21	551.060,805 403.487,404	4.153
22	551.053,236 403.487,684	23	551.043,915 403.485,446	9.586
24	551.040,175 403.483,85	1	551.035,024 403.481,633	5.608

** Lungimile segmentelor sunt determinate în planul de proiecție Stereo 70 și sunt rotunjite la 1 milimetru.

*** Distanța dintre puncte este formată din segmente cumulate ce sunt mai mici decât valoarea 1 milimetru.

**DATE DESPRE IMOBILUL NR. 2257**

Oficiul de Cadastru și Publicitate Imobiliară PRAHOVA
Biroul de Cadastru și Publicitate Imobiliară Câmpina

A. Partea I. Descrierea imobilului

TEREN Intravilan

Nr. CF vechi:317
Nr. cadastral vechi:422

Adresa: Loc. Provita De Sus, Jud. Prahova

Nr. Crt	Nr cadastral Nr. topografic	Suprafața* (mp)	Observații / Referințe
A1	20666	Din acte: 427 Masurata: 414	Sector cadastral:17 Teren imprejmuit;

B. Partea II. Proprietari și acte

Inscrieri privitoare la dreptul de proprietate și alte drepturi reale	Referințe
12780 / 10/08/2011	
Act Notarial nr. 3961, din 09/08/2011 emis de NP DOBRE ANDREEA;	
B2	A1
Intabulare, drept de PROPRIETATEcumparare ca bun propriu, dobandit prin Conventie, cota actuala 1/1, cota initiala 1/1 1) MITROI MARIA	

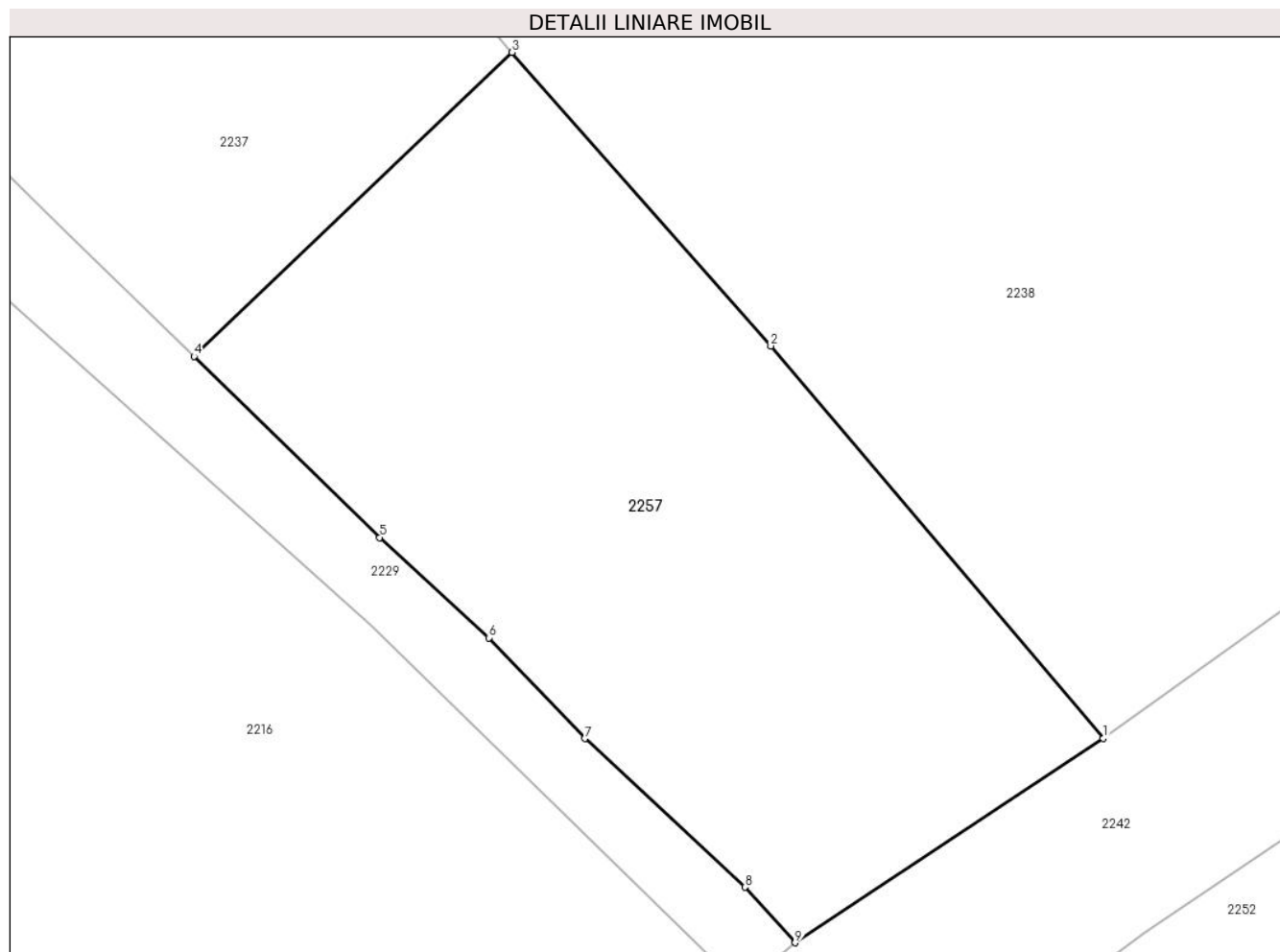
C. Partea III. SARCINI .

Inscrieri privind dezmembramintele dreptului de proprietate, drepturi reale de garanție și sarcini	Referințe
NU SUNT	

Teren

Nr cadastral	Suprafața (mp)*	Observații / Referințe
20666	Din acte: 427 Masurata: 414	

* Suprafața este determinată în planul de proiecție Stereo 70.



Date referitoare la teren

Crt	Categorie folosință	Intravilan	Suprafața (mp)	Tarla	Parcelă	Nr. topo	Observații / Referințe
1	faneata	DA	414	25	831	-	

Lungime Segmente

1) Valorile lungimilor segmentelor sunt obținute din proiecție în plan.

Punct început	X / Y	Punct sfârșit	X / Y	Lungime segment (** (m)
1	550.975,974 403.447,714	2	550.964,557 403.461,181	17.655
2	550.964,557 403.461,181	3	550.955,681 403.471,256	13.427
3	550.955,681 403.471,256	4	550.944,759 403.460,821	15.106
4	550.944,759 403.460,821	5	550.951,135 403.454,609	8.902
5	550.951,135 403.454,609	6	550.954,878 403.451,164	5.087

Punct început	X / Y	Punct sfârșit	X / Y	Lungime segment (** (m)
6	550.954,878 403.451,164	7	550.958,169 403.447,708	4.772
7	550.958,169 403.447,708	8	550.963,667 403.442,608	7.499
8	550.963,667 403.442,608	9	550.965,39 403.440,7	2.571
9	550.965,39 403.440,7	1	550.975,974 403.447,714	12.697

** Lungimile segmentelor sunt determinate în planul de proiecție Stereo 70 și sunt rotunjite la 1 milimetru.

*** Distanța dintre puncte este formată din segmente cumulate ce sunt mai mici decât valoarea 1 milimetru.



DATE DESPRE IMOBILUL NR. 2258

Oficiul de Cadastru și Publicitate Imobiliară PRAHOVA
Biroul de Cadastru și Publicitate Imobiliară Câmpina

A. Partea I. Descrierea imobilului

TEREN Intravilan

Adresa: Loc. Plaiu, Jud. Prahova

Nr. Crt	Nr cadastral Nr. topografic	Suprafața* (mp)	Observații / Referințe
A1		1	Sector cadastral:11 Teren neimprejmut;

Construcții

Crt	Nr cadastral Nr. topografic	Adresa	Observații / Referințe
A1.1		Loc. Plaiu, Jud. Prahova	Nr. niveluri:1; S. construita la sol:1 mp;

B. Partea II. Proprietari și acte

Inscrieri privitoare la dreptul de proprietate și alte drepturi reale		Referințe
/		
Act Normativ nr. 123, din 10/07/2012 emis de PARLAMENTUL ROMANIEI;		
B1	Intabulare, drept de PROPRIETATE, dobandit prin Lege, cota actuala 1/1, cota initiala 1/1 1) STATUL ROMAN , CIF:99999999999999 <i>OBSERVATII: Domeniu public</i>	A1
Act Normativ nr. 980, din 16/12/2015 emis de GUVERNUL ROMANIEI;		
B2	Intabulare, drept de ADMINISTRARE, dobandit prin Lege, cota actuala 1/1, cota initiala 1/1 1) MINISTERUL ECONOMIEI, ENERGIEI SI MEDIULUI DE AFACERI , CIF:99999999999999	A1
Act Administrativ nr. 9, din 07/10/2005 emis de Ministerul Economiei si Comertului ((act aditional nr. 1/10.06.2008 emis de MINISTERUL ECONOMIEI SI FINANTELOR, act aditional nr. 2/18.06.2015 emis de MINISTERUL ENERGIEI, INTEPRINDERILOR MICI SI MIJLOCII SI MEDIULUI DE AFACERI, act aditional nr. 3/10.02.2016 emis de MINISTERUL ENERGIEI, act aditional nr. 4/02.03.2017 emis de MINISTERUL ENERGIEI, act aditional nr. 5/2020, act aditional nr. 6/30.10.2020, Certificat de Inregistrare a Societatii „, DISTRIBUTIE ENERGIE ELECTRICA „, SA emis de ORC Cluj la data de 27.02.2002, H.G.R. nr. 1342/2001 privind reorganizarea Societatii Comerciale de Distributie si Furnizare a Energiei Electrice „,Electrica,, SA, Protocol 6045/12.04.2002 incheiat intre Societatea Comerciala de Distributie si Furnizare a Energiei Electrice „,Electrica,, SA si Societatea Comerciala Filiala de distributie si Furnizare a Energiei Electrice „,Electrica Muntenia Nord,, SA, incheiere de indreptare eroare materiala civila emisa de Tribunalul Comercial Cluj la data de 26.11.2020, Certificat de Inregistrare mentiuni nr. 128194/15.12.2020 emis de ORC Cluj, Certificat de Inregistrare a Societatii „,DISTRIBUTIE ENERGIE ELECTRICA SA,, emis de ORC Cluj la data de 31.12.2020, Certificat de Inregistrare mentiuni nr. 802/07.02.2021 emis de ORC Cluj, Certificat de Inregistrare a SUCURSALEI DE DISTRIBUTIE A ENERGIEI ELECTRICE PLOIESTI, emis de ORC Prahova la data de 28.03.2002, Certificat de radiere a Societatii de Distributie a Energiei Electrice Muntenia Nord SA nr. 83302 din 31.12.2020).);		
B3	Intabulare, drept de CONCESIUNE, dobandit prin Lege, cota actuala 1/1, cota initiala 1/1 1) DISTRIBUTIE ENERGIE ELECTRICA ROMANIA SA , CIF:14476722, prin Sucursala de Distributie a Energiei Electrice Prahova <i>OBSERVATII: prin Sucursala de Distributie a Energiei Electrice Prahova</i>	A1
Act Normativ nr. 1342, din 27/12/2001 emis de GUVERNUL ROMANIEI ((Protocol 6045/12.04.2022));		
B4	Intabulare, drept de PROPRIETATE, dobandit prin Lege, cota actuala 1/1, cota initiala 1/1 1) DISTRIBUTIE ENERGIE ELECTRICA ROMANIA SA , CIF:14476722, prin Sucursala de Distributie a Energiei Electrice Prahova <i>OBSERVATII: prin Sucursala de Distributie a Energiei Electrice Prahova</i>	A1.1

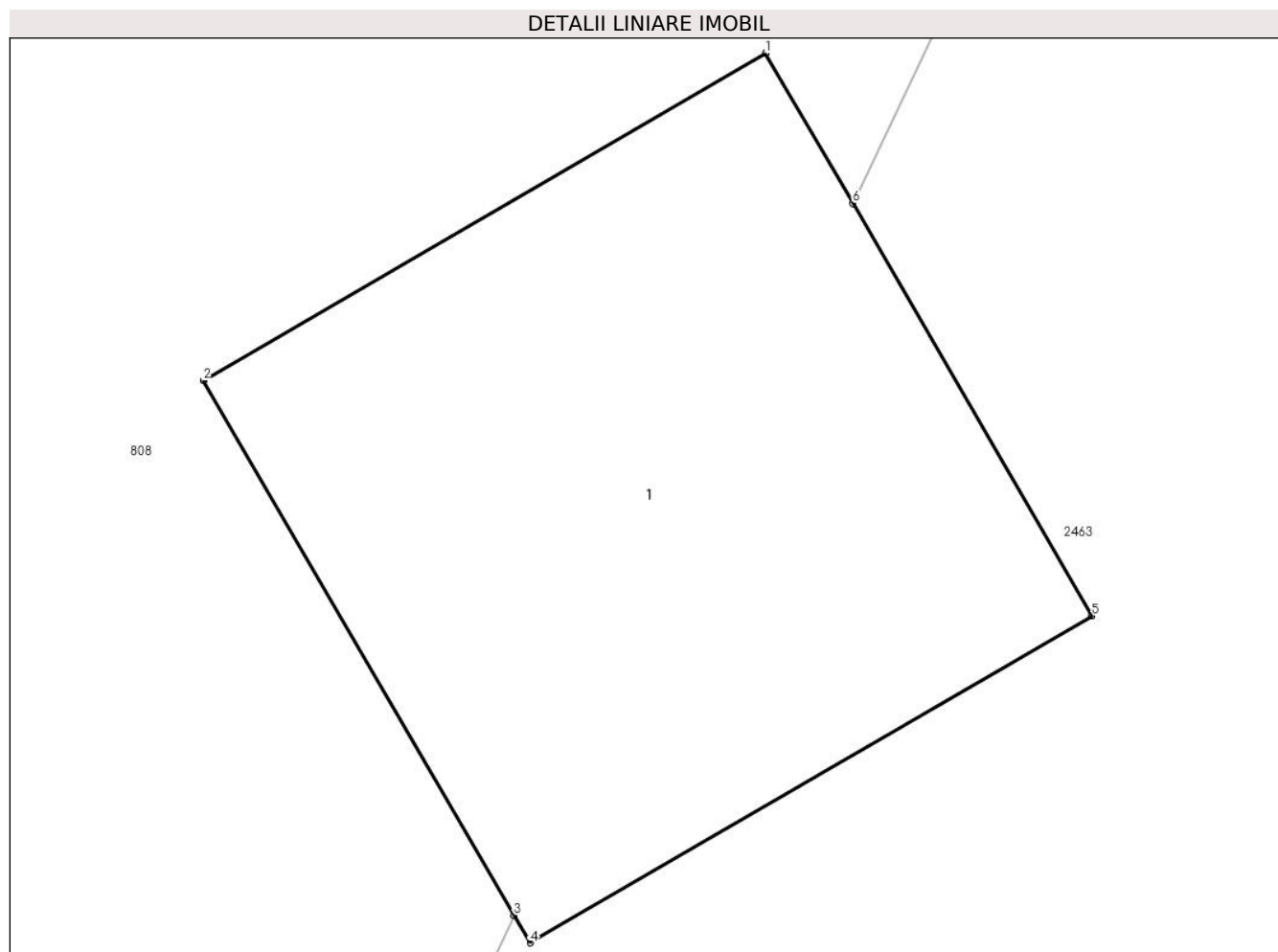
C. Partea III. SARCINI .

Inscrieri privind dezmembramintele dreptului de proprietate, drepturi reale de garanție și sarcini	Referințe
NU SUNT	

Teren

Nr cadastral	Suprafața (mp)*	Observații / Referințe
	1	

* Suprafața este determinată în planul de proiecție Stereo 70.



Date referitoare la teren

Crt	Categorie folosință	Intra vilan	Suprafața (mp)	Tarla	Parcelă	Nr. topo	Observații / Referințe
1	curți constructii	DA	1	44	-	-	

Date referitoare la construcții

Crt	Număr	Destinație construcție	Supraf. (mp)	Situație juridică	Observații / Referințe
A1.1		construcții industriale și edilitare	1	Cu acte	Nr. niveluri:1; S. construita la sol:1 mp;

Lungime Segmente

1) Valorile lungimilor segmentelor sunt obținute din proiecție în plan.

Punct început	X / Y	Punct sfârșit	X / Y	Lungime segment (** (m))
1	549.196,763 404.376,927	2	549.195,898 404.376,424	1.001
2	549.195,898 404.376,424	3	549.196,376 404.375,602	0.951
3	549.196,376 404.375,602	4	549.196,401 404.375,56	0.049

Punct început	X / Y	Punct sfârșit	X / Y	Lungime segment (** (m)
4	549.196,401 404.375,56	5	549.197,265 404.376,062	0.999
5	549.197,265 404.376,062	6	549.196,897 404.376,696	0.733
6	549.196,897 404.376,696	1	549.196,763 404.376,927	0.267

** Lungimile segmentelor sunt determinate în planul de proiecție Stereo 70 și sunt rotunjite la 1 milimetru.

*** Distanța dintre puncte este formată din segmente cumulate ce sunt mai mici decât valoarea 1 milimetru.

**DATE DESPRE IMOBILUL NR. 2259**

Oficiul de Cadastru și Publicitate Imobiliară PRAHOVA
Biroul de Cadastru și Publicitate Imobiliară Câmpina

A. Partea I. Descrierea imobilului

TEREN Intravilan

Nr. CF vechi:375(e:375)

Nr. cadastral vechi:459

Adresa: Loc. Provita De Sus, Nr. 571, Jud. Prahova

Nr. Crt	Nr cadastral Nr. topografic	Suprafața* (mp)	Observații / Referințe
A1	20104	Din acte: 1.325 Masurata: 1.273	Sector cadastral:17 Teren imprejmuit; pct. Mindau II

B. Partea II. Proprietari și acte

Inscrieri privitoare la dreptul de proprietate și alte drepturi reale	Referințe
12442 / 30/07/2007	
Act Notarial nr. 3465, din 27/07/2007 emis de NP VASILE SAVULESCU;	
B3	A1
Intabulare, drept de PROPRIETATEcumparare ca bun propriu, dobandit prin Conventie, cota actuala 1/1, cota initiala 1/1 1) IVANESCU PANAIT	

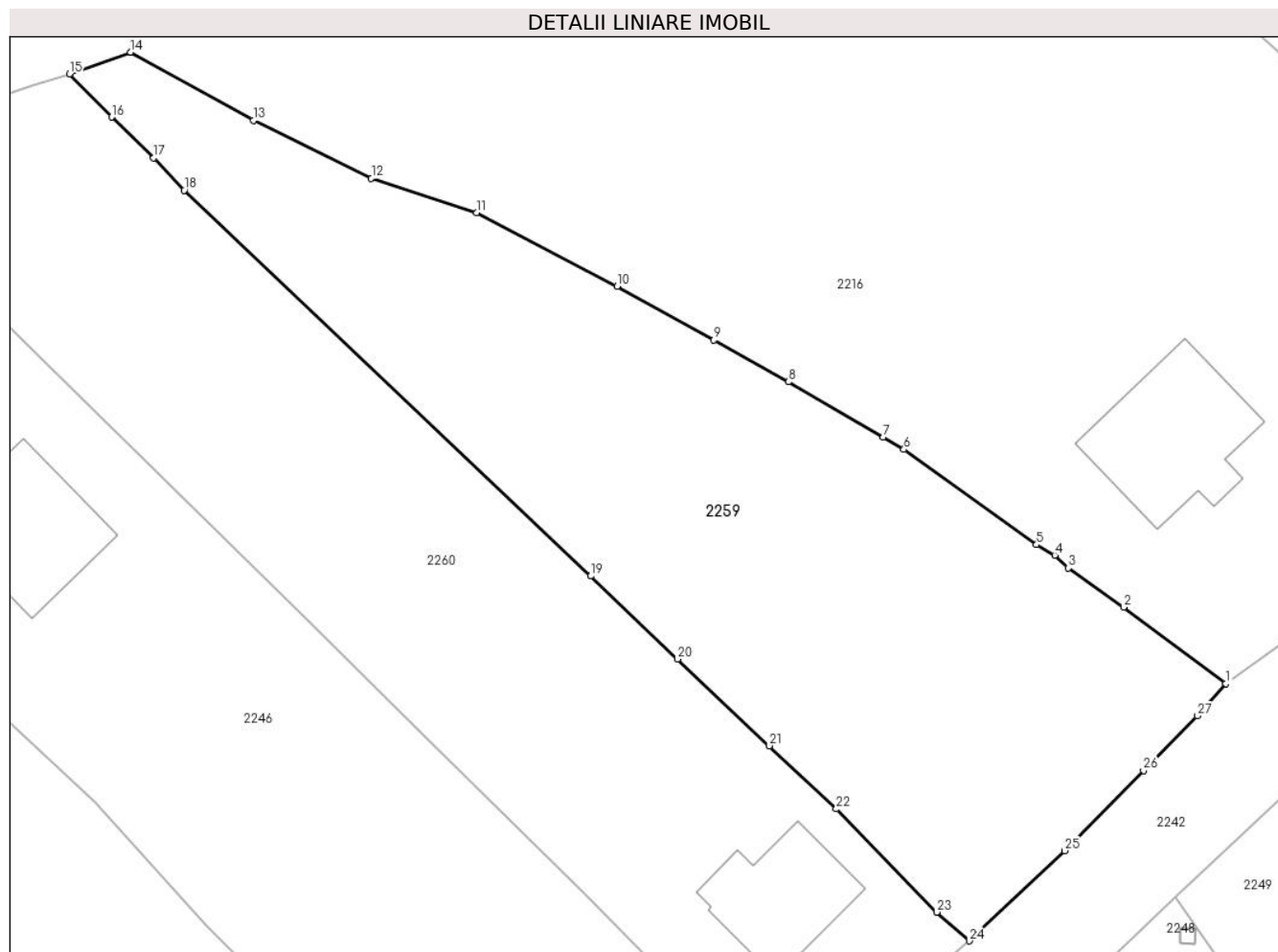
C. Partea III. SARCINI .

Inscrieri privind dezmembramintele dreptului de proprietate, drepturi reale de garanție și sarcini	Referințe
NU SUNT	

Teren

Nr cadastral	Suprafața (mp)*	Observații / Referințe
20104	Din acte: 1.325 Masurata: 1.273	pct. Mindau II

* Suprafața este determinată în planul de proiecție Stereo 70.



Date referitoare la teren

Crt	Categorie folosință	Intra vilan	Suprafața (mp)	Tarla	Parcelă	Nr. topo	Observații / Referințe
1	faneata	DA	1.273	25	824	-	

Lungime Segmente

1) Valorile lungimilor segmentelor sunt obținute din proiecție în plan.

Punct început	X / Y	Punct sfârșit	X / Y	Lungime segment (** (m)
1	550.936,954 403.419,237	2	550.930,195 403.424,275	8.43
3	550.926,541 403.426,867	4	550.925,654 403.427,715	1.227
5	550.924,452 403.428,406	6	550.915,7 403.434,702	10.781
7	550.914,336 403.435,513	8	550.908,074 403.439,16	7.247
9	550.903,158 403.441,927	10	550.896,777 403.445,479	7.303

Punct început	X / Y	Punct sfârșit	X / Y	Lungime segment (** (m)
2	550.930,195 403.424,275	3	550.926,541 403.426,867	4.48
4	550.925,654 403.427,715	5	550.924,452 403.428,406	1.386
6	550.915,7 403.434,702	7	550.914,336 403.435,513	1.587
8	550.908,074 403.439,16	9	550.903,158 403.441,927	5.641
10	550.896,777 403.445,479	11	550.887,496 403.450,339	10.476

Punct început	X / Y	Punct sfârşit	X / Y	Lungime segment (** (m)
11	550.887,496 403.450,339	12	550.880,547 403.452,593	7.305
13	550.872,755 403.456,427	14	550.864,655 403.460,922	9.264
15	550.860,61 403.459,484	16	550.863,392 403.456,641	3.978
17	550.866,173 403.453,939	18	550.868,177 403.451,8	2.931
19	550.895,02 403.426,335	20	550.900,762 403.420,861	7.933
21	550.906,821 403.415,132	22	550.911,235 403.410,957	6.076
23	550.917,869 403.404,145	24	550.920,012 403.402,246	2.863
25	550.926,293 403.408,2	26	550.931,509 403.413,483	7.424
27	550.935,088 403.417,11	1	550.936,954 403.419,237	2.83

Punct început	X / Y	Punct sfârşit	X / Y	Lungime segment (** (m)
12	550.880,547 403.452,593	13	550.872,755 403.456,427	8.684
14	550.864,655 403.460,922	15	550.860,61 403.459,484	4.293
16	550.863,392 403.456,641	17	550.866,173 403.453,939	3.877
18	550.868,177 403.451,8	19	550.895,02 403.426,335	37.0
20	550.900,762 403.420,861	21	550.906,821 403.415,132	8.339
22	550.911,235 403.410,957	23	550.917,869 403.404,145	9.509
24	550.920,012 403.402,246	25	550.926,293 403.408,2	8.655
26	550.931,509 403.413,483	27	550.935,088 403.417,11	5.096

** Lungimile segmentelor sunt determinate în planul de proiecție Stereo 70 și sunt rotunjite la 1 milimetru.

*** Distanța dintre puncte este formată din segmente cumulate ce sunt mai mici decât valoarea 1 milimetru.

**DATE DESPRE IMOBILUL NR. 2260**

Oficiul de Cadastru și Publicitate Imobiliară PRAHOVA
Biroul de Cadastru și Publicitate Imobiliară Câmpina

A. Partea I. Descrierea imobilului

TEREN Intravilan

Adresa: Loc. Provita De Sus, Nr. 572, Jud. Prahova

Nr. Crt	Nr cadastral Nr. topografic	Suprafața* (mp)	Observații / Referințe
A1	21468	Din acte: 1.200 Masurata: 1.292	Sector cadastral:17 Teren imprejmuit; Teren intravilan imprejmuit cu gard de plasa si zid

Construcții

Crt	Nr cadastral Nr. topografic	Adresa	Observații / Referințe
A1.1	21468-C1	Loc. Provita De Sus, Nr. 572, Jud. Prahova	Nr. niveluri:1; S. construita la sol:58 mp; S. construita desfasurata:58 mp; Locuinta P;An1963

B. Partea II. Proprietari și acte

Inscrieri privitoare la dreptul de proprietate și alte drepturi reale		Referințe
1968 / 22/01/2024		
Act Notarial nr. 43, din 12/02/2014 emis de SPN -SAVULESCU VASILE-IVAN MIHAELA; (CERTIFICAT DE MOSTENITOR ; act administrativ nr 811 din 18.01.2024, emis de PRIMARIA PROVITA DE SUS;act administrativ nr 00200558200 din 13.11.2023, emis de ALIANZ-TIRIAC UNIT ASIGURARI SA;act notarial nr 1152 din 28.12.2023, emis de BIN AGACHE DUMITRITA GABRIELA;act administrativ nr 7606 din 06.11.2023, emis de PRIMARIA PROVITA DE SUS;act notarial nr 190 din 02.08.1999, emis de BNP -POP MIHAI);		
B1	Intabulare, drept de PROPRIETATE, dobandit prin Succesiune, cota actuala 1/1, cota initiala 1/1 1) DUMITRACHE GHEORGHE	A1, A1.1

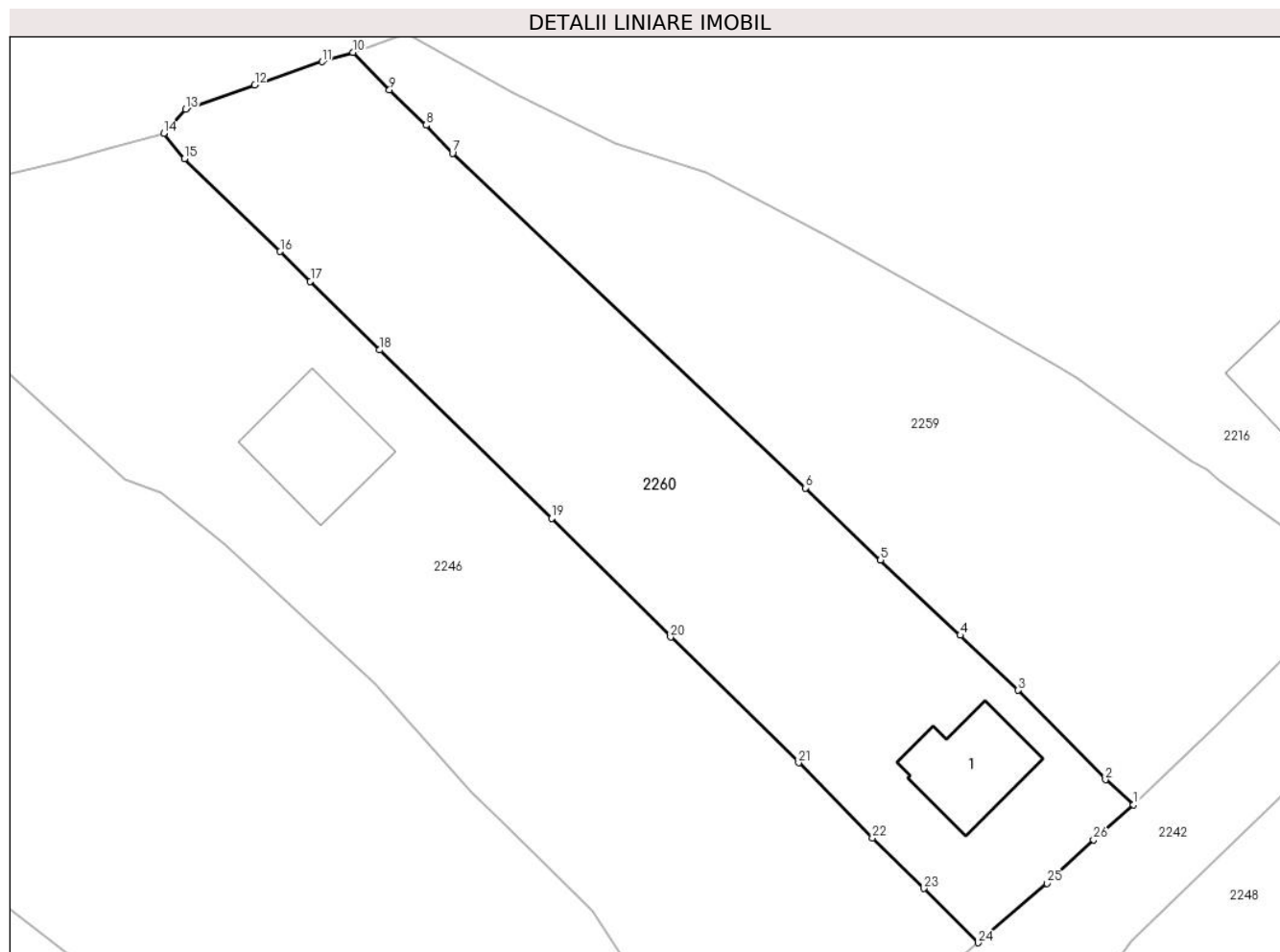
C. Partea III. SARCINI .

Inscrieri privind dezmembramintele dreptului de proprietate, drepturi reale de garanție și sarcini	Referințe
NU SUNT	

Teren

Nr cadastral	Suprafața (mp)*	Observații / Referințe
21468	Din acte: 1.200 Masurata: 1.292	Teren intravilan imprejmuit cu gard de plasa si zid

* Suprafața este determinată în planul de proiecție Stereo 70.



Date referitoare la teren

Crt	Categorie folosință	Intravilan	Suprafața (mp)	Tarla	Parcelă	Nr. topo	Observații / Referințe
1	curți constructii	DA	298	25	821	-	
2	arabil	DA	862	25	822	-	
3	faneata	DA	132	25	823	-	

Date referitoare la construcții

Crt	Număr	Destinație construcție	Supraf. (mp)	Situație juridică	Observații / Referințe
A1.1	21468-C1	construcții de locuinte	58	Cu acte	Nr. niveluri:1; S. construita la sol:58 mp; S. construita desfasurata:58 mp; Locuinta P; An1963

Lungime Segmente

1) Valorile lungimilor segmentelor sunt obținute din proiecție în plan.

Punct început	X / Y	Punct sfârșit	X / Y	Lungime segment (** (m)
1	550.920,012 403.402,246	2	550.917,869 403.404,145	2.863

Punct început	X / Y	Punct sfârșit	X / Y	Lungime segment (** (m)
2	550.917,869 403.404,145	3	550.911,235 403.410,957	9.509

Punct început	X / Y	Punct sfârșit	X / Y	Lungime segment (** (m)
3	550.911,235 403.410,957	4	550.906,821 403.415,132	6.076
5	550.900,762 403.420,861	6	550.895,02 403.426,335	7.933
7	550.868,177 403.451,8	8	550.866,173 403.453,939	2.931
9	550.863,392 403.456,641	10	550.860,61 403.459,484	3.978
11	550.858,254 403.458,774	12	550.853,137 403.457,001	5.415
13	550.847,89 403.455,147	14	550.846,216 403.453,315	2.482
15	550.847,777 403.451,396	16	550.855,073 403.444,329	10.157
17	550.857,368 403.442,066	18	550.862,644 403.436,845	7.423
19	550.875,743 403.424,023	20	550.884,782 403.414,995	12.775
21	550.894,516 403.405,434	22	550.900,14 403.399,725	8.014
23	550.904,062 403.395,875	24	550.908,167 403.391,741	5.826
25	550.913,412 403.396,265	26	550.916,968 403.399,587	4.866

Punct început	X / Y	Punct sfârșit	X / Y	Lungime segment (** (m)
4	550.906,821 403.415,132	5	550.900,762 403.420,861	8.339
6	550.895,02 403.426,335	7	550.868,177 403.451,8	37.0
8	550.866,173 403.453,939	9	550.863,392 403.456,641	3.877
10	550.860,61 403.459,484	11	550.858,254 403.458,774	2.461
12	550.853,137 403.457,001	13	550.847,89 403.455,147	5.565
14	550.846,216 403.453,315	15	550.847,777 403.451,396	2.474
16	550.855,073 403.444,329	17	550.857,368 403.442,066	3.223
18	550.862,644 403.436,845	19	550.875,743 403.424,023	18.33
20	550.884,782 403.414,995	21	550.894,516 403.405,434	13.644
22	550.900,14 403.399,725	23	550.904,062 403.395,875	5.496
24	550.908,167 403.391,741	25	550.913,412 403.396,265	6.927
26	550.916,968 403.399,587	1	550.920,012 403.402,246	4.042

** Lungimile segmentelor sunt determinate în planul de proiecție Stereo 70 și sunt rotunjite la 1 milimetru.

*** Distanța dintre puncte este formată din segmente cumulate ce sunt mai mici decât valoarea 1 milimetru.

**DATE DESPRE IMOBILUL NR. 2261**

Oficiul de Cadastru și Publicitate Imobiliară PRAHOVA
Biroul de Cadastru și Publicitate Imobiliară Câmpina

A. Partea I. Descrierea imobilului

TEREN Necunoscut

Adresa: Loc. Provita De Sus, Jud. Prahova

Nr. Crt	Nr cadastral Nr. topografic	Suprafața* (mp)	Observații / Referințe
A1		34.905	Sector cadastral:23 Teren neimprejmit;

B. Partea II. Proprietari și acte

Inscrieri privitoare la dreptul de proprietate și alte drepturi reale		Referințe
/		
Act Normativ nr. LEGEA 7, din 13/03/1996 emis de PARLAMENTUL ROMANIEI;		
B1	Inscrierea provizorie, drept de PROPRIETATE, dobandit prin Lege, cota actuala 1/1, cota initiala 1/1 1) NEIDENTIFICAT NEIDENTIFICAT	A1
B2	Se noteaza faptul ca imobilul are proprietar neidentificat.	A1

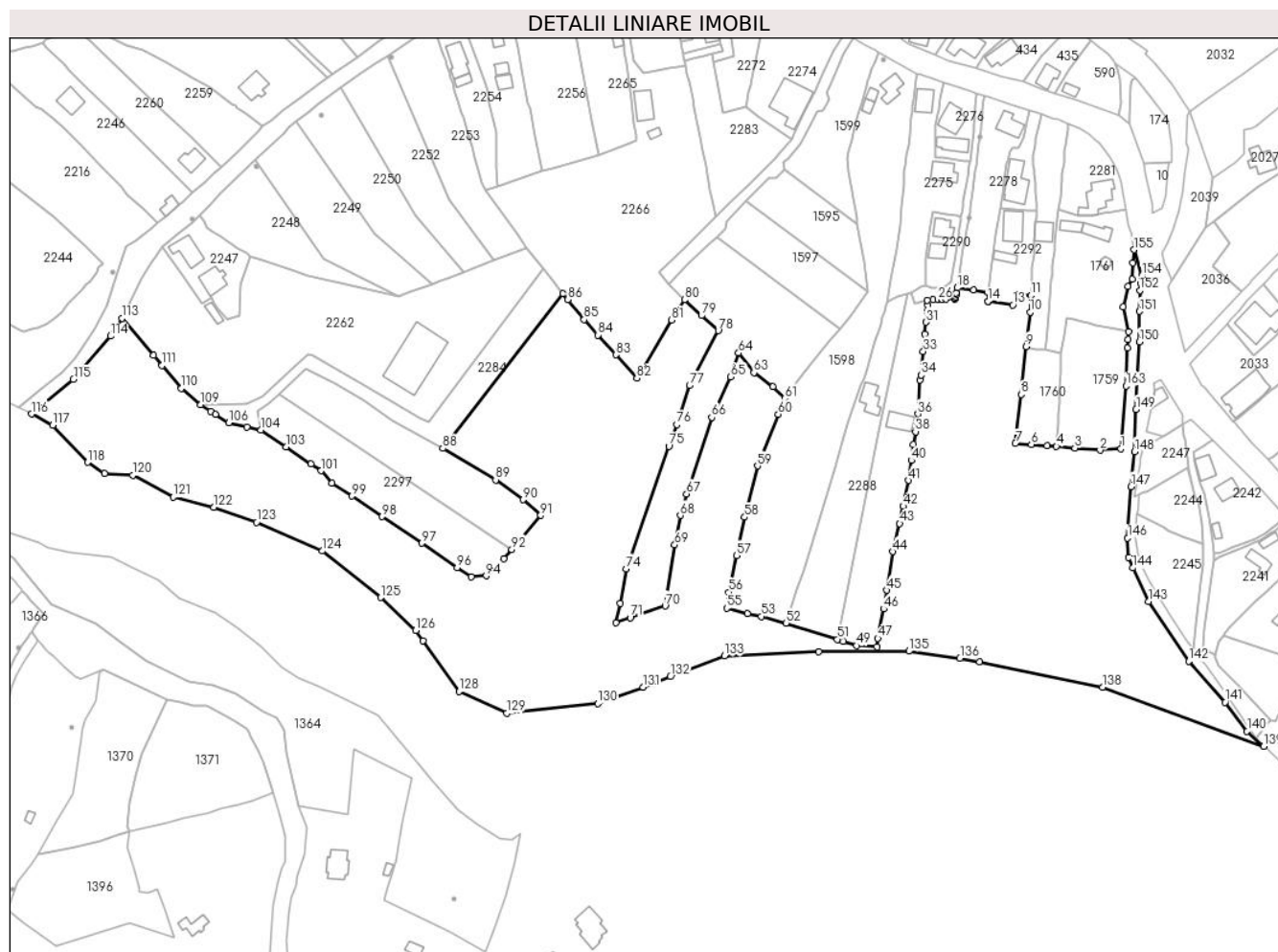
C. Partea III. SARCINI .

Inscrieri privind dezmembramintele dreptului de proprietate, drepturi reale de garanție și sarcini	Referințe
NU SUNT	

Teren

Nr cadastral	Suprafața (mp)*	Observații / Referințe
	34.905	

* Suprafața este determinată în planul de proiecție Stereo 70.



Date referitoare la teren

Crt	Categorie folosință	Intra vilan	Suprafața (mp)	Tarla	Parcelă	Nr. topo	Observații / Referințe
1	faneata	DA	33.713	24	811	-	
2	faneata	NU	1.192	24	FN	-	

Lungime Segmente

1) Valorile lungimilor segmentelor sunt obținute din proiecție în plan.

Punct început	X / Y	Punct sfârșit	X / Y	Lungime segment
1	551.290,499 403.286,355	2	551.281,963 403.285,748	8.558
4	551.263,934 403.287,407	5	551.260,11 403.287,693	3.835
7	551.247,024 403.288,594	8	551.249,422 403.308,772	20.32
10	551.253,105 403.342,64	11	551.253,426 403.349,468	6.836
13	551.246,046 403.345,618	14	551.235,694 403.347,066	10.453
2	551.281,963 403.285,748	3	551.271,549 403.286,695	10.457
5	551.260,11 403.287,693	6	551.253,647 403.288,133	6.478
8	551.249,422 403.308,772	9	551.251,397 403.328,453	19.78
11	551.253,426 403.349,468	12	551.247,807 403.349,837	5.631
14	551.235,694 403.347,066	15	551.235,698 403.347,112	0.046
3	551.271,549 403.286,695	4	551.263,934 403.287,407	7.648
6	551.253,647 403.288,133	7	551.247,024 403.288,594	6.639
9	551.251,397 403.328,453	10	551.253,105 403.342,64	14.289
12	551.247,807 403.349,837	13	551.246,046 403.345,618	4.572
15	551.235,698 403.347,112	16	551.235,845 403.350,815	3.706

Punct început	X / Y	Punct sfârșit	X / Y	Lungime segment	Punct început	X / Y	Punct sfârșit	X / Y	Lungime segment	Punct început	X / Y	Punct sfârșit	X / Y	Lungime segment
16	551.235,845 403.350,815	17	551.229,779 403.351,813	6.148	17	551.229,779 403.351,813	18	551.223,103 403.352,646	6.728	18	551.223,103 403.352,646	19	551.222,649 403.350,422	2.27
19	551.222,649 403.350,422	20	551.222,843 403.349,873	0.582	20	551.222,843 403.349,873	21	551.222,255 403.348,938	1.105	21	551.222,255 403.348,938	22	551.222,238 403.348,3	0.638
22	551.222,238 403.348,3	23	551.222,025 403.347,978	0.386	23	551.222,025 403.347,978	24	551.218,412 403.347,966	3.613	24	551.218,412 403.347,966	25	551.216,996 403.347,813	1.424
25	551.216,996 403.347,813	26	551.215,055 403.347,753	1.942	26	551.215,055 403.347,753	27	551.213,118 403.347,653	1.94	27	551.213,118 403.347,653	28	551.210,818 403.347,58	2.301
28	551.210,818 403.347,58	29	551.210,901 403.345,408	2.174	29	551.210,901 403.345,408	30	551.210,745 403.343,035	2.378	30	551.210,745 403.343,035	31	551.210,272 403.338,467	4.592
31	551.210,272 403.338,467	32	551.209,754 403.333,586	4.908	32	551.209,754 403.333,586	33	551.209,079 403.326,455	7.163	33	551.209,079 403.326,455	34	551.208,266 403.316,703	9.786
34	551.208,266 403.316,703	35	551.207,733 403.314,626	2.144	35	551.207,733 403.314,626	36	551.206,876 403.300,698	13.954	36	551.206,876 403.300,698	37	551.206,206 403.295,788	4.956
37	551.206,206 403.295,788	38	551.205,886 403.293,408	2.401	38	551.205,886 403.293,408	39	551.205,027 403.288,147	5.331	39	551.205,027 403.288,147	40	551.204,189 403.281,579	6.621
40	551.204,189 403.281,579	41	551.202,946 403.273,343	8.329	41	551.202,946 403.273,343	42	551.200,804 403.262,651	10.904	42	551.200,804 403.262,651	43	551.199,376 403.255,605	7.189
43	551.199,376 403.255,605	44	551.196,593 403.244,052	11.883	44	551.196,593 403.244,052	45	551.194,148 403.228,093	16.145	45	551.194,148 403.228,093	46	551.192,797 403.220,428	7.783
46	551.192,797 403.220,428	47	551.190,356 403.208,368	12.305	47	551.190,356 403.208,368	48	551.189,999 403.204,869	3.517	48	551.189,999 403.204,869	49	551.181,557 403.205,319	8.454
49	551.181,557 403.205,319	50	551.176,08 403.207,148	5.774	50	551.176,08 403.207,148	51	551.173,625 403.207,929	2.576	51	551.173,625 403.207,929	52	551.152,537 403.214,632	22.128
52	551.152,537 403.214,632	53	551.142,398 403.217,3	10.484	53	551.142,398 403.217,3	54	551.136,724 403.218,606	5.822	54	551.136,724 403.218,606	55	551.128,094 403.220,747	8.892
55	551.128,094 403.220,747	56	551.128,985 403.227,315	6.628	56	551.128,985 403.227,315	57	551.132,206 403.242,452	15.476	57	551.132,206 403.242,452	58	551.135,518 403.258,211	16.103
58	551.135,518 403.258,211	59	551.140,798 403.279,319	21.758	59	551.140,798 403.279,319	60	551.149,31 403.300,586	22.907	60	551.149,31 403.300,586	61	551.152,035 403.307,176	7.131
61	551.152,035 403.307,176	62	551.147,144 403.311,93	6.821	62	551.147,144 403.311,93	63	551.139,325 403.317,713	9.725	63	551.139,325 403.317,713	64	551.132,998 403.325,814	10.279
64	551.132,998 403.325,814	65	551.129,663 403.315,964	10.399	65	551.129,663 403.315,964	66	551.121,907 403.299,265	18.412	66	551.121,907 403.299,265	67	551.111,541 403.267,805	33.124
67	551.111,541 403.267,805	68	551.108,96 403.258,922	9.25	68	551.108,96 403.258,922	69	551.106,703 403.246,815	12.316	69	551.106,703 403.246,815	70	551.102,79 403.221,612	25.505
70	551.102,79 403.221,612	71	551.088,389 403.216,856	15.166	71	551.088,389 403.216,856	72	551.082,472 403.214,817	6.258	72	551.082,472 403.214,817	73	551.084,338 403.222,604	8.007
73	551.084,338 403.222,604	74	551.086,779 403.237,019	14.62	74	551.086,779 403.237,019	75	551.104,254 403.287,41	53.335	75	551.104,254 403.287,41	76	551.107,616 403.296,316	9.519
76	551.107,616 403.296,316	77	551.112,796 403.312,397	16.895	77	551.112,796 403.312,397	78	551.124,609 403.335,022	25.523	78	551.124,609 403.335,022	79	551.117,676 403.341,242	9.314
79	551.117,676 403.341,242	80	551.110,694 403.347,692	9.505	80	551.110,694 403.347,692	81	551.105,45 403.339,406	9.806	81	551.105,45 403.339,406	82	551.091,06 403.315,485	27.916
82	551.091,06 403.315,485	83	551.082,497 403.325,085	12.864	83	551.082,497 403.325,085	84	551.075,153 403.333,176	10.927	84	551.075,153 403.333,176	85	551.069,364 403.339,555	8.614
85	551.069,364 403.339,555	86	551.062,606 403.347,767	10.635	86	551.062,606 403.347,767	87	551.060,676 403.350,226	3.126	87	551.060,676 403.350,226	88	551.011,166 403.286,491	80.706
88	551.011,166 403.286,491	89	551.032,93 403.273,537	25.327	89	551.032,93 403.273,537	90	551.044,222 403.265,397	13.92	90	551.044,222 403.265,397	91	551.051,486 403.258,952	9.711
91	551.051,486 403.258,952	92	551.039,546 403.244,903	18.437	92	551.039,546 403.244,903	93	551.036,355 403.241,148	4.928	93	551.036,355 403.241,148	94	551.029,061 403.234,111	10.135
94	551.029,061 403.234,111	95	551.022,843 403.233,646	6.235	95	551.022,843 403.233,646	96	551.017,012 403.237,516	6.998	96	551.017,012 403.237,516	97	551.002,501 403.247,499	17.613
97	551.002,501 403.247,499	98	550.986,132 403.258,404	19.669	98	550.986,132 403.258,404	99	550.973,737 403.266,862	15.006	99	550.973,737 403.266,862	100	550.965,376 403.272,251	9.947
100	550.965,376 403.272,251	101	550.960,936 403.277,345	6.757	101	550.960,936 403.277,345	102	550.956,863 403.280,158	4.95	102	550.956,863 403.280,158	103	550.946,537 403.287,177	12.486
103	550.946,537 403.287,177	104	550.936,185 403.294,178	12.497	104	550.936,185 403.294,178	105	550.930,341 403.295,431	5.977	105	550.930,341 403.295,431	106	550.922,98 403.297,005	7.527
106	550.922,98 403.297,005	107	550.917,516 403.300,532	6.503	107	550.917,516 403.300,532	108	550.915,63 403.301,698	2.217	108	550.915,63 403.301,698	109	550.911,39 403.304,467	5.064
109	550.911,39 403.304,467	110	550.903,434 403.311,23	10.442	110	550.903,434 403.311,23	111	550.895,422 403.320,653	12.369	111	550.895,422 403.320,653	112	550.891,889 403.324,808	5.454
112	550.891,889 403.324,808	113	550.878,952 403.340,102	20.032	113	550.878,952 403.340,102	114	550.874,289 403.332,794	8.669	114	550.874,289 403.332,794	115	550.858,965 403.314,93	23.536

Punct început	X / Y	Punct sfârșit	X / Y	Lungime segment	Punct început	X / Y	Punct sfârșit	X / Y	Lungime segment	Punct început	X / Y	Punct sfârșit	X / Y	Lungime segment
115	550.858,965 403.314,93	116	550.841,703 403.300,712	22.364	116	550.841,703 403.300,712	117	550.850,419 403.296,034	9.892	117	550.850,419 403.296,034	118	550.864,868 403.280,785	21.007
118	550.864,868 403.280,785	119	550.871,687 403.276,202	8.216	119	550.871,687 403.276,202	120	550.883,371 403.275,424	11.71	120	550.883,371 403.275,424	121	550.900,132 403.266,485	18.996
121	550.900,132 403.266,485	122	550.916,82 403.262,237	17.22	122	550.916,82 403.262,237	123	550.934,43 403.256,121	18.642	123	550.934,43 403.256,121	124	550.961,456 403.244,266	29.512
124	550.961,456 403.244,266	125	550.985,579 403.225,165	30.77	125	550.985,579 403.225,165	126	550.999,97 403.211,618	19.764	126	550.999,97 403.211,618	127	551.003,029 403.207,3	5.292
127	551.003,029 403.207,3	128	551.017,837 403.186,399	25.615	128	551.017,837 403.186,399	129	551.037,389 403.177,474	21.493	129	551.037,389 403.177,474	130	551.074,955 403.181,437	37.774
130	551.074,955 403.181,437	131	551.093,617 403.188,22	19.856	131	551.093,617 403.188,22	132	551.104,881 403.192,541	12.064	132	551.104,881 403.192,541	133	551.127,119 403.201,071	23.818
133	551.127,119 403.201,071	134	551.166,078 403.202,816	38.998	134	551.166,078 403.202,816	135	551.203,14 403.203,042	37.063	135	551.203,14 403.203,042	136	551.224,211 403.200,112	21.274
136	551.224,211 403.200,112	137	551.232,327 403.198,704	8.237	137	551.232,327 403.198,704	138	551.283,028 403.188,145	51.789	138	551.283,028 403.188,145	139	551.349,356 403.163,897	70.621
139	551.349,356 403.163,897	140	551.342,512 403.170,084	9.226	140	551.342,512 403.170,084	141	551.333,444 403.182,051	15.015	141	551.333,444 403.182,051	142	551.318,45 403.198,973	22.609
142	551.318,45 403.198,973	143	551.302,006 403.223,511	29.538	143	551.302,006 403.223,511	144	551.295,356 403.237,291	15.301	144	551.295,356 403.237,291	145	551.293,664 403.241,642	4.668
145	551.293,664 403.241,642	146	551.293,301 403.249,62	7.986	146	551.293,301 403.249,62	147	551.294,642 403.270,778	21.2	147	551.294,642 403.270,778	148	551.296,105 403.285,215	14.511
148	551.296,105 403.285,215	149	551.296,789 403.302,578	17.376	149	551.296,789 403.302,578	150	551.298,211 403.330,456	27.914	150	551.298,211 403.330,456	151	551.298,211 403.342,937	12.481
151	551.298,211 403.342,937	152	551.298,309 403.351,584	8.648	152	551.298,309 403.351,584	153	551.298,73 403.354,436	2.883	153	551.298,73 403.354,436	154	551.299,194 403.357,579	3.177
154	551.299,194 403.357,579	155	551.295,833 403.368,307	11.242	155	551.295,833 403.368,307	156	551.295,511 403.362,944	5.373	156	551.295,511 403.362,944	157	551.295,227 403.356,128	6.822
157	551.295,227 403.356,128	158	551.293,448 403.353,114	3.5	158	551.293,448 403.353,114	159	551.291,448 403.344,736	8.613	159	551.291,448 403.344,736	160	551.293,632 403.334,505	10.462
160	551.293,632 403.334,505	161	551.293,441 403.331,46	3.051	161	551.293,441 403.331,46	162	551.293,253 403.327,808	3.657	162	551.293,253 403.327,808	163	551.292,621 403.312,231	15.59
163	551.292,621 403.312,231	1	551.290,499 403.286,355	25.963										

** Lungimile segmentelor sunt determinate în planul de proiecție Stereo 70 și sunt rotunjite la 1 milimetru.

*** Distanța dintre puncte este formată din segmente cumulate ce sunt mai mici decât valoarea 1 milimetru.

**DATE DESPRE IMOBILUL NR. 2262**

Oficiul de Cadastru și Publicitate Imobiliară PRAHOVA
Biroul de Cadastru și Publicitate Imobiliară Câmpina

A. Partea I. Descrierea imobilului

TEREN Intravilan

Adresa: Loc. Provita De Sus, Nr. 736A, Jud. Prahova

Nr. Crt	Nr cadastral Nr. topografic	Suprafața* (mp)	Observații / Referințe
A1	21169	Din acte: 6.600 Masurata: 6.738	Sector cadastral:23 Teren imprejmuit;

Construcții

Crt	Nr cadastral Nr. topografic	Adresa	Observații / Referințe
A1.1	21169-C1	Loc. Provita De Sus, Nr. 736A, Jud. Prahova	Nr. niveluri:1; S. construita la sol:400 mp; S. construita desfasurata:400 mp; FABRICA CONFECTII TEXTILE-AN CONSTR. 2018
A1.2		Loc. Provita De Sus, Nr. 736A, Jud. Prahova	Nr. niveluri:1; S. construita la sol:31 mp;

B. Partea II. Proprietari și acte

Inscrieri privitoare la dreptul de proprietate și alte drepturi reale	Referințe
18396 / 25/08/2016	
Act Notarial nr. 3146, din 25/08/2016 emis de Ivan Mihaela (CONTRACT DE VANZARE);	
B4	Intabulare, drept de PROPRIETATE cumparare, dobandit prin Conventie, cota actuala 1/1, cota initiala 1/1 1) SOCIETATEA INFO-PROT IMPEX SRL, CIF:13123447
4475 / 20/02/2020	
Act Administrativ nr. 50, din 28/11/2018 emis de PRIMARIA PROVITA DE SUS (act administrativ nr 1210 din 17.02.2020, emis de PRIMARIA PROVITA DE SUS; act administrativ nr 4080 din 17.02.2020, emis de BCPI CAMPINA; act administrativ nr 1211 din 17.02.2020, emis de PRIMARIA PROVITA DE SUS);	
B5	se actualizeaza informatiile cadastrale in sensul ca adresa actuala a imobilului este com Provita de Sus, sat Provita De Sus, Nr. 736A, conform documentatiei tehnice avizate
B6	se actualizeaza informatiile cadastrale in sensul schimbarii categoriei de folosinta a imobilului din teren faneata in teren curti constructii de 1474 mp si teren faneata de 588 mp ; 951 mp si 587 mp conform documentatiei tehnice avizate
B7	Intabulare, drept de PROPRIETATE, dobandit prin Construire, cota actuala 1/1, cota initiala 1/1 1) SOCIETATEA INFO-PROT IMPEX SRL, CIF:13123447
/	
Act Normativ nr. LEGEA 7, din 13/06/1996 emis de PARLAMENTUL ROMANIEI (Adeverinta 1878/ 18.03.2024 act administrativ emis de Primaria Provita de Sus);	
B8	Intabulare, drept de PROPRIETATE, dobandit prin Lege, cota actuala 1/1, cota initiala 1/1 1) SOCIETATEA INFO-PROT IMPEX SRL, CIF:13123447

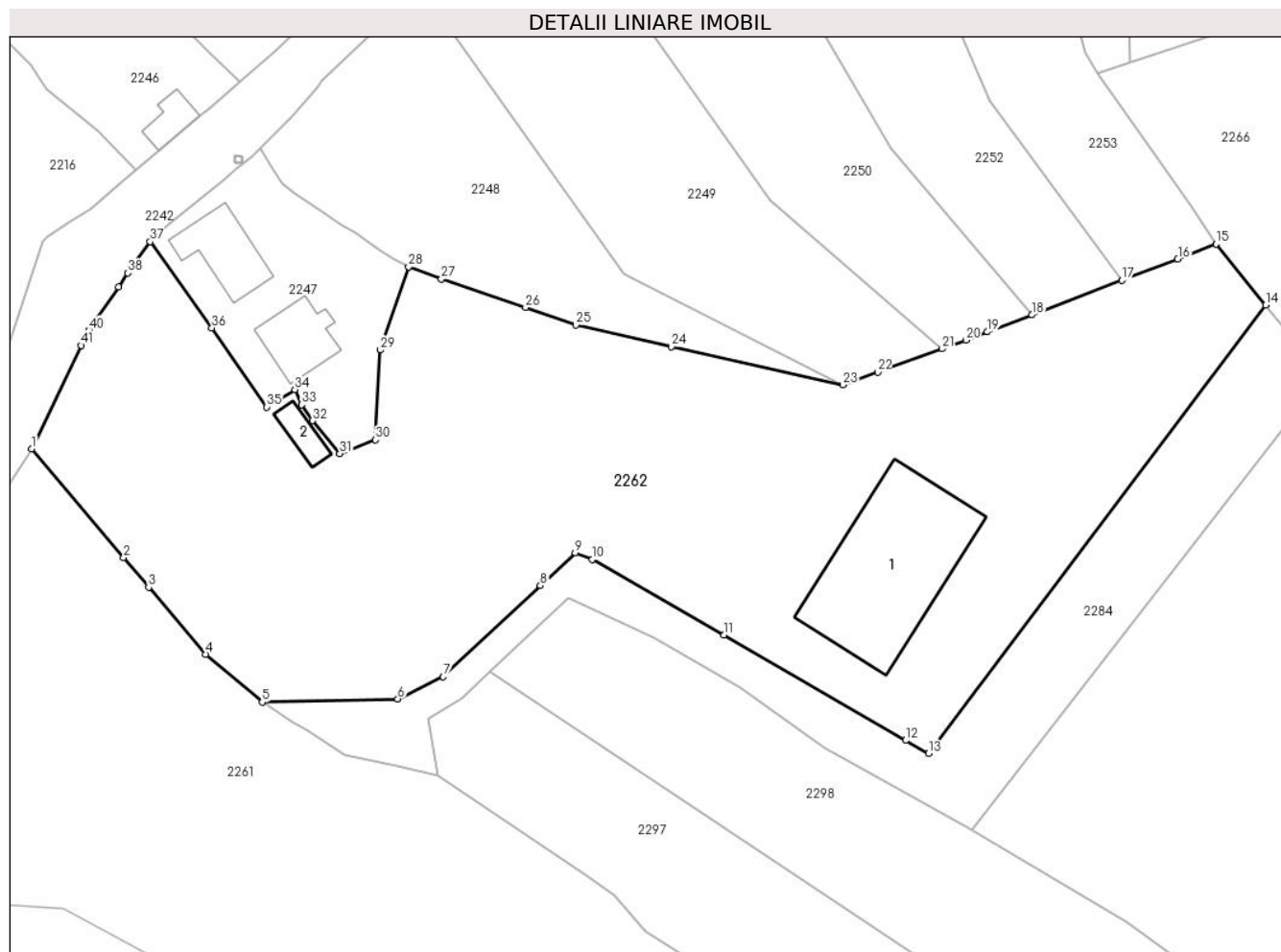
C. Partea III. SARCINI

Inscrieri privind dezmembramintele dreptului de proprietate, drepturi reale de garanție și sarcini	Referințe
18932 / 09/05/2024	
Act Administrativ nr. 70817, din 25/04/2024 emis de ANAF - SERVICIUL FISCAL MUNICIPAL CAMPINA;	
C1	Intabulare, drept de IPOTECA LEGALA, Valoare:1813683 LEI reprezentând sechestru, dobandit prin Lege 1) ANAF - SERVICIUL FISCAL MUNICIPAL CAMPINA, CIF:9999999999999

Anexa Nr. 1 La Partea I**Teren**

Nr cadastral	Suprafața (mp)*	Observații / Referințe
21169	Din acte: 6.600 Masurata: 6.738	

* Suprafața este determinată în planul de proiecție Stereo 70.

**Date referitoare la teren**

Crt	Categorie folosință	Intra vilan	Suprafața (mp)	Tarla	Parcelă	Nr. topo	Observații / Referințe
1	curți constructii	DA	633	24	805, 806, 807, 808	-	
2	curți constructii	DA	1.130	24	805, 806, 807, 808	-	
3	faneata	DA	686	24	805, 806, 807, 808	-	
4	faneata	DA	969	24	805, 806, 807, 808	-	
5	faneata	DA	3.320	24	805, 806, 807, 808	-	

Date referitoare la construcții

Crt	Număr	Destinație construcție	Supraf. (mp)	Situație juridică	Observații / Referințe
A1.1	21169-C1	construcții industriale și edilitare	400	Cu acte	Nr. niveluri:1; S. construita la sol:400 mp; S. construita desfasurata:400 mp; FABRICA CONFECTII TEXTILE-AN CONSTR. 2018
A1.2		construcții anexa	31	Cu acte	Nr. niveluri:1; S. construita la sol:31 mp;

Lungime Segmente

1) Valorile lungimilor segmentelor sunt obținute din proiecție în plan.

Punct început	X / Y	Punct sfârșit	X / Y	Lungime segment	Punct început	X / Y	Punct sfârșit	X / Y	Lungime segment	Punct început	X / Y	Punct sfârșit	X / Y	Lungime segment
1	550.878,952 403.340,102	2	550.891,889 403.324,808	20.032	2	550.891,889 403.324,808	3	550.895,422 403.320,653	5.454	3	550.895,422 403.320,653	4	550.903,434 403.311,23	12.369
4	550.903,434 403.311,23	5	550.911,39 403.304,467	10.442	5	550.911,39 403.304,467	6	550.930,458 403.304,942	19.074	6	550.930,458 403.304,942	7	550.936,863 403.308,047	7.118
7	550.936,863 403.308,047	8	550.950,534 403.320,887	18.755	8	550.950,534 403.320,887	9	550.955,447 403.325,5	6.739	9	550.955,447 403.325,5	10	550.957,839 403.324,539	2.578
10	550.957,839 403.324,539	11	550.976,383 403.313,91	21.374	11	550.976,383 403.313,91	12	551.001,943 403.299,108	29.537	12	551.001,943 403.299,108	13	551.005,147 403.297,252	3.703
13	551.005,147 403.297,252	14	551.052,597 403.360,337	78.938	14	551.052,597 403.360,337	15	551.045,592 403.368,94	11.094	15	551.045,592 403.368,94	16	551.040,225 403.366,83	5.767
16	551.040,225 403.366,83	17	551.032,361 403.363,818	8.421	17	551.032,361 403.363,818	18	551.019,693 403.358,965	13.566	18	551.019,693 403.358,965	19	551.013,437 403.356,569	6.699
19	551.013,437 403.356,569	20	551.010,398 403.355,405	3.254	20	551.010,398 403.355,405	21	551.007,069 403.354,197	3.541	21	551.007,069 403.354,197	22	550.997,993 403.350,906	9.654
22	550.997,993 403.350,906	23	550.993,081 403.349,135	5.222	23	550.993,081 403.349,135	24	550.968,972 403.354,486	24.696	24	550.968,972 403.354,486	25	550.955,555 403.357,535	13.759
25	550.955,555 403.357,535	26	550.948,439 403.359,996	7.53	26	550.948,439 403.359,996	27	550.936,618 403.364,037	12.493	27	550.936,618 403.364,037	28	550.931,985 403.365,735	4.934
28	550.931,985 403.365,735	29	550.928,03 403.354,035	12.35	29	550.928,03 403.354,035	30	550.927,322 403.341,399	12.656	30	550.927,322 403.341,399	31	550.922,31 403.339,467	5.371
31	550.922,31 403.339,467	32	550.918,518 403.344,083	5.974	32	550.918,518 403.344,083	33	550.916,973 403.346,312	2.712	33	550.916,973 403.346,312	34	550.915,999 403.348,463	2.361
34	550.915,999 403.348,463	35	550.912,058 403.346,014	4.64	35	550.912,058 403.346,014	36	550.904,311 403.357,147	13.563	36	550.904,311 403.357,147	37	550.895,626 403.369,273	14.915
37	550.895,626 403.369,273	38	550.892,504 403.364,846	5.417	38	550.892,504 403.364,846	39	550.891,168 403.362,908	2.354	39	550.891,168 403.362,908	40	550.887,02 403.356,823	7.364
40	550.887,02 403.356,823	41	550.885,957 403.354,657	2.413	41	550.885,957 403.354,657	1	550.878,952 403.340,102	16.153					

** Lungimile segmentelor sunt determinate în planul de proiecție Stereo 70 și sunt rotunjite la 1 milimetru.

*** Distanța dintre puncte este formată din segmente cumulate ce sunt mai mici decât valoarea 1 milimetru.



DATE DESPRE IMOBILUL NR. 2263

Oficiul de Cadastru și Publicitate Imobiliară PRAHOVA
Biroul de Cadastru și Publicitate Imobiliară Câmpina

A. Partea I. Descrierea imobilului

TEREN Intravilan

Adresa: Loc. Provita De Sus, Jud. Prahova

Nr. Crt	Nr cadastral Nr. topografic	Suprafața* (mp)	Observații / Referințe
A1		1	Sector cadastral:18 Teren neimpregmuit;

Construcții

Crt	Nr cadastral Nr. topografic	Adresa	Observații / Referințe
A1.1		Loc. Provita De Sus, Jud. Prahova	Nr. niveluri:1; S. construita la sol:1 mp;

B. Partea II. Proprietari și acte

Inscrieri privitoare la dreptul de proprietate și alte drepturi reale		Referințe
/		
Act Normativ nr. 123, din 10/07/2012 emis de PARLAMENTUL ROMANIEI;		
B1	Intabulare, drept de PROPRIETATE, dobandit prin Lege, cota actuala 1/1, cota initiala 1/1 1) STATUL ROMAN , CIF:99999999999999 <i>OBSERVATII: Domeniu public</i>	A1
Act Normativ nr. 980, din 16/12/2015 emis de GUVERNUL ROMANIEI;		
B2	Intabulare, drept de ADMINISTRARE, dobandit prin Lege, cota actuala 1/1, cota initiala 1/1 1) MINISTERUL ECONOMIEI, ENERGIEI SI MEDIULUI DE AFACERI , CIF:99999999999999	A1
Act Administrativ nr. 9, din 07/10/2005 emis de Ministerul Economiei si Comertului ((act aditional nr. 1/10.06.2008 emis de MINISTERUL ECONOMIEI SI FINANTELOR, act aditional nr. 2/18.06.2015 emis de MINISTERUL ENERGIEI, INTEPRINDERILOR MICI SI MIJLOCII SI MEDIULUI DE AFACERI, act aditional nr. 3/10.02.2016 emis de MINISTERUL ENERGIEI, act aditional nr. 4/02.03.2017 emis de MINISTERUL ENERGIEI, act aditional nr. 5/2020, act aditional nr. 6/30.10.2020, Certificat de Inregistrare a Societatii „ DISTRIBUTIE ENERGIE ELECTRICA „ SA emis de ORC Cluj la data de 27.02.2002, H.G.R. nr. 1342/2001 privind reorganizarea Societatii Comerciale de Distributie si Furnizare a Energiei Electrice „Electrica,, SA, Protocol 6045/12.04.2002 incheiat intre Societatea Comerciala de Distributie si Furnizare a Energiei Electrice „Electrica,, SA si Societatea Comerciala Filiala de distributie si Furnizare a Energiei Electrice „Electrica Muntenia Nord,, SA, incheiere de indreptare eroare materiala civila emisa de Tribunalul Comercial Cluj la data de 26.11.2020, Certificat de Inregistrare mentiuni nr. 128194/15.12.2020 emis de ORC Cluj, Certificat de Inregistrare a Societatii „DISTRIBUTIE ENERGIE ELECTRICA SA,, emis de ORC Cluj la data de 31.12.2020, Certificat de Inregistrare mentiuni nr. 802/07.02.2021 emis de ORC Cluj, Certificat de Inregistrare a SUCURSALEI DE DISTRIBUTIE A ENERGIEI ELECTRICE PLOIESTI, emis de ORC Prahova la data de 28.03.2002, Certificat de radiere a Societatii de Distributie a Energiei Electrice Muntenia Nord SA nr. 83302 din 31.12.2020).);		
B3	Intabulare, drept de CONCESIUNE, dobandit prin Lege, cota actuala 1/1, cota initiala 1/1 1) DISTRIBUTIE ENERGIE ELECTRICA ROMANIA SA , CIF:14476722, prin Sucursala de Distributie a Energiei Electrice Prahova <i>OBSERVATII: prin Sucursala de Distributie a Energiei Electrice Prahova</i>	A1
Act Normativ nr. 1342, din 27/12/2001 emis de GUVERNUL ROMANIEI ((Protocol 6045/12.04.2022));		
B4	Intabulare, drept de PROPRIETATE, dobandit prin Lege, cota actuala 1/1, cota initiala 1/1 1) DISTRIBUTIE ENERGIE ELECTRICA ROMANIA SA , CIF:14476722, prin Sucursala de Distributie a Energiei Electrice Prahova <i>OBSERVATII: prin Sucursala de Distributie a Energiei Electrice Prahova</i>	A1.1

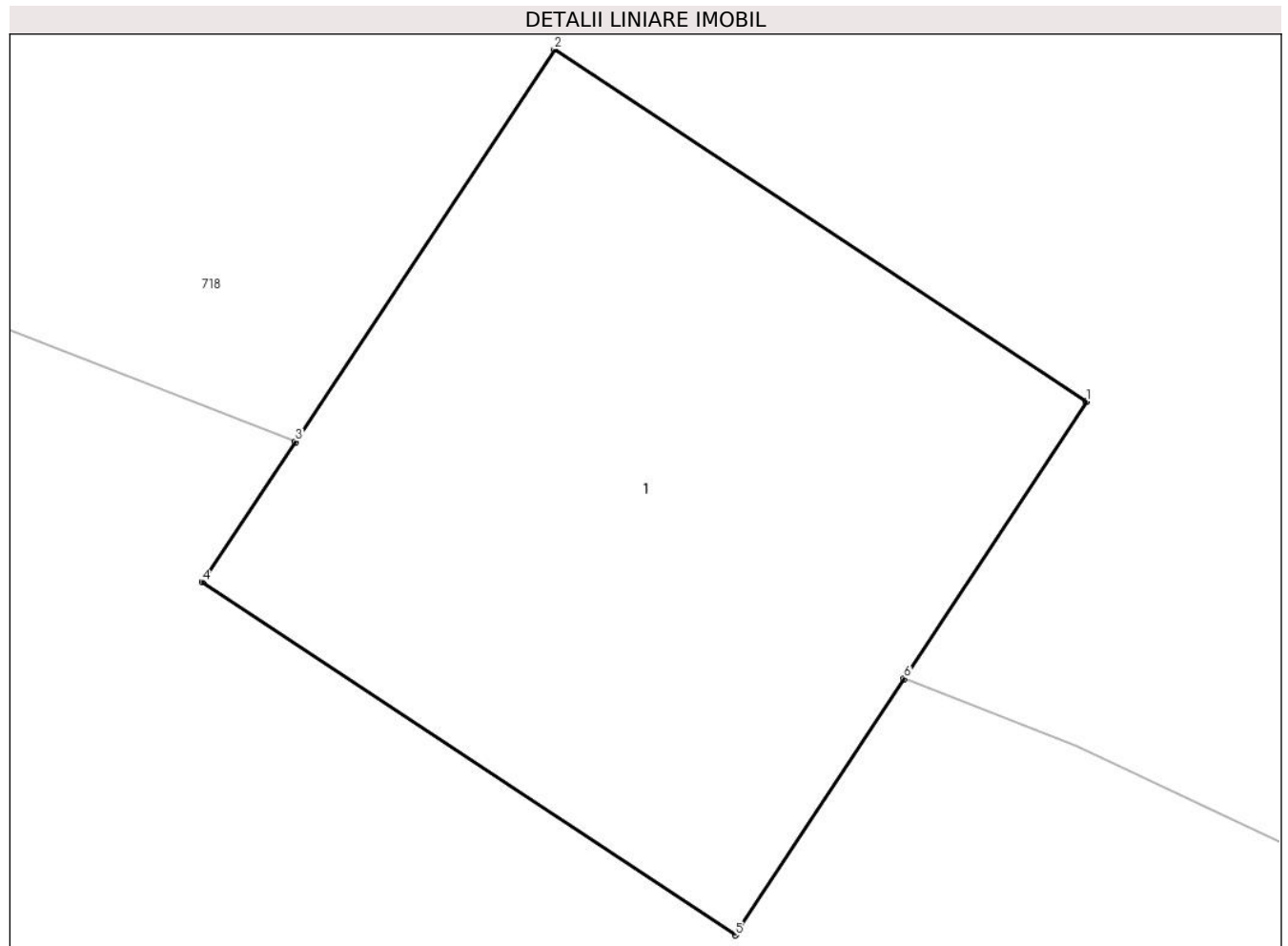
C. Partea III. SARCINI .

Inscrieri privind dezmembramintele dreptului de proprietate, drepturi reale de garanție și sarcini	Referințe
NU SUNT	

Teren

Nr cadastral	Suprafața (mp)*	Observații / Referințe
	1	

* Suprafața este determinată în planul de proiecție Stereo 70.



Date referitoare la teren

Crt	Categorie folosință	Intra vilan	Suprafața (mp)	Tarla	Parcelă	Nr. topo	Observații / Referințe
1	curți constructii	DA	1	48	-	-	

Date referitoare la construcții

Crt	Număr	Destinație construcție	Supraf. (mp)	Situație juridică	Observații / Referințe
A1.1		construcții industriale și edilitare	1	Cu acte	Nr. niveluri:1; S. construita la sol:1 mp;

Lungime Segmente

1) Valorile lungimilor segmentelor sunt obținute din proiecție în plan.

Punct început	X / Y	Punct sfârșit	X / Y	Lungime segment (** (m)
1	550.057,61 403.875,951	2	550.056,776 403.876,502	1.0
2	550.056,776 403.876,502	3	550.056,37 403.875,888	0.736
3	550.056,37 403.875,888	4	550.056,224 403.875,668	0.264

Punct început	X / Y	Punct sfârșit	X / Y	Lungime segment (** (m)
4	550.056,224 403.875,668	5	550.057,059 403.875,116	1.001
5	550.057,059 403.875,116	6	550.057,324 403.875,517	0.481
6	550.057,324 403.875,517	1	550.057,61 403.875,951	0.52

** Lungimile segmentelor sunt determinate în planul de proiecție Stereo 70 și sunt rotunjite la 1 milimetru.

*** Distanța dintre puncte este formată din segmente cumulate ce sunt mai mici decât valoarea 1 milimetru.



DATE DESPRE IMOBILUL NR. 2264

Oficiul de Cadastru și Publicitate Imobiliară PRAHOVA
Biroul de Cadastru și Publicitate Imobiliară Câmpina

A. Partea I. Descrierea imobilului

TEREN Intravilan

Adresa: Loc. Provita De Sus, Jud. Prahova

Nr. Crt	Nr cadastral Nr. topografic	Suprafața* (mp)	Observații / Referințe
A1		1	Sector cadastral:18 Teren neimpregmuit;

Construcții

Crt	Nr cadastral Nr. topografic	Adresa	Observații / Referințe
A1.1		Loc. Provita De Sus, Jud. Prahova	Nr. niveluri:1; S. construita la sol:1 mp;

B. Partea II. Proprietari și acte

Inscrieri privitoare la dreptul de proprietate și alte drepturi reale		Referințe
/		
Act Normativ nr. 123, din 10/07/2012 emis de PARLAMENTUL ROMANIEI;		
B1	Intabulare, drept de PROPRIETATE, dobandit prin Lege, cota actuala 1/1, cota initiala 1/1 1) STATUL ROMAN , CIF:99999999999999 <i>OBSERVATII: Domeniu public</i>	A1
Act Normativ nr. 980, din 16/12/2015 emis de GUVERNUL ROMANIEI;		
B2	Intabulare, drept de ADMINISTRARE, dobandit prin Lege, cota actuala 1/1, cota initiala 1/1 1) MINISTERUL ECONOMIEI, ENERGIEI SI MEDIULUI DE AFACERI , CIF:99999999999999	A1
Act Administrativ nr. 9, din 07/10/2005 emis de Ministerul Economiei si Comertului ((act aditional nr. 1/10.06.2008 emis de MINISTERUL ECONOMIEI SI FINANTELOR, act aditional nr. 2/18.06.2015 emis de MINISTERUL ENERGIEI, INTEPRINDERILOR MICI SI MIJLOCII SI MEDIULUI DE AFACERI, act aditional nr. 3/10.02.2016 emis de MINISTERUL ENERGIEI, act aditional nr. 4/02.03.2017 emis de MINISTERUL ENERGIEI, act aditional nr. 5/2020, act aditional nr. 6/30.10.2020, Certificat de Inregistrare a Societatii ,, DISTRIBUTIE ENERGIE ELECTRICA ,, SA emis de ORC Cluj la data de 27.02.2002, H.G.R. nr. 1342/2001 privind reorganizarea Societatii Comerciale de Distributie si Furnizare a Energiei Electrice ,,Electrica,, SA, Protocol 6045/12.04.2002 incheiat intre Societatea Comerciala de Distributie si Furnizare a Energiei Electrice ,,Electrica,, SA si Societatea Comerciala Filiala de distributie si Furnizare a Energiei Electrice ,,Electrica Muntenia Nord,, SA, incheiere de indreptare eroare materiala civila emisa de Tribunalul Comercial Cluj la data de 26.11.2020, Certificat de Inregistrare mentiuni nr. 128194/15.12.2020 emis de ORC Cluj, Certificat de Inregistrare a Societatii ,,DISTRIBUTIE ENERGIE ELECTRICA SA,, emis de ORC Cluj la data de 31.12.2020, Certificat de Inregistrare mentiuni nr. 802/07.02.2021 emis de ORC Cluj, Certificat de Inregistrare a SUCURSALEI DE DISTRIBUTIE A ENERGIEI ELECTRICE PLOIESTI, emis de ORC Prahova la data de 28.03.2002, Certificat de radiere a Societatii de Distributie a Energiei Electrice Muntenia Nord SA nr. 83302 din 31.12.2020).);		
B3	Intabulare, drept de CONCESIUNE, dobandit prin Lege, cota actuala 1/1, cota initiala 1/1 1) DISTRIBUTIE ENERGIE ELECTRICA ROMANIA SA , CIF:14476722, prin Sucursala de Distributie a Energiei Electrice Prahova <i>OBSERVATII: prin Sucursala de Distributie a Energiei Electrice Prahova</i>	A1
Act Normativ nr. 1342, din 27/12/2001 emis de GUVERNUL ROMANIEI ((Protocol 6045/12.04.2022));		
B4	Intabulare, drept de PROPRIETATE, dobandit prin Lege, cota actuala 1/1, cota initiala 1/1 1) DISTRIBUTIE ENERGIE ELECTRICA ROMANIA SA , CIF:14476722, prin Sucursala de Distributie a Energiei Electrice Prahova <i>OBSERVATII: prin Sucursala de Distributie a Energiei Electrice Prahova</i>	A1.1

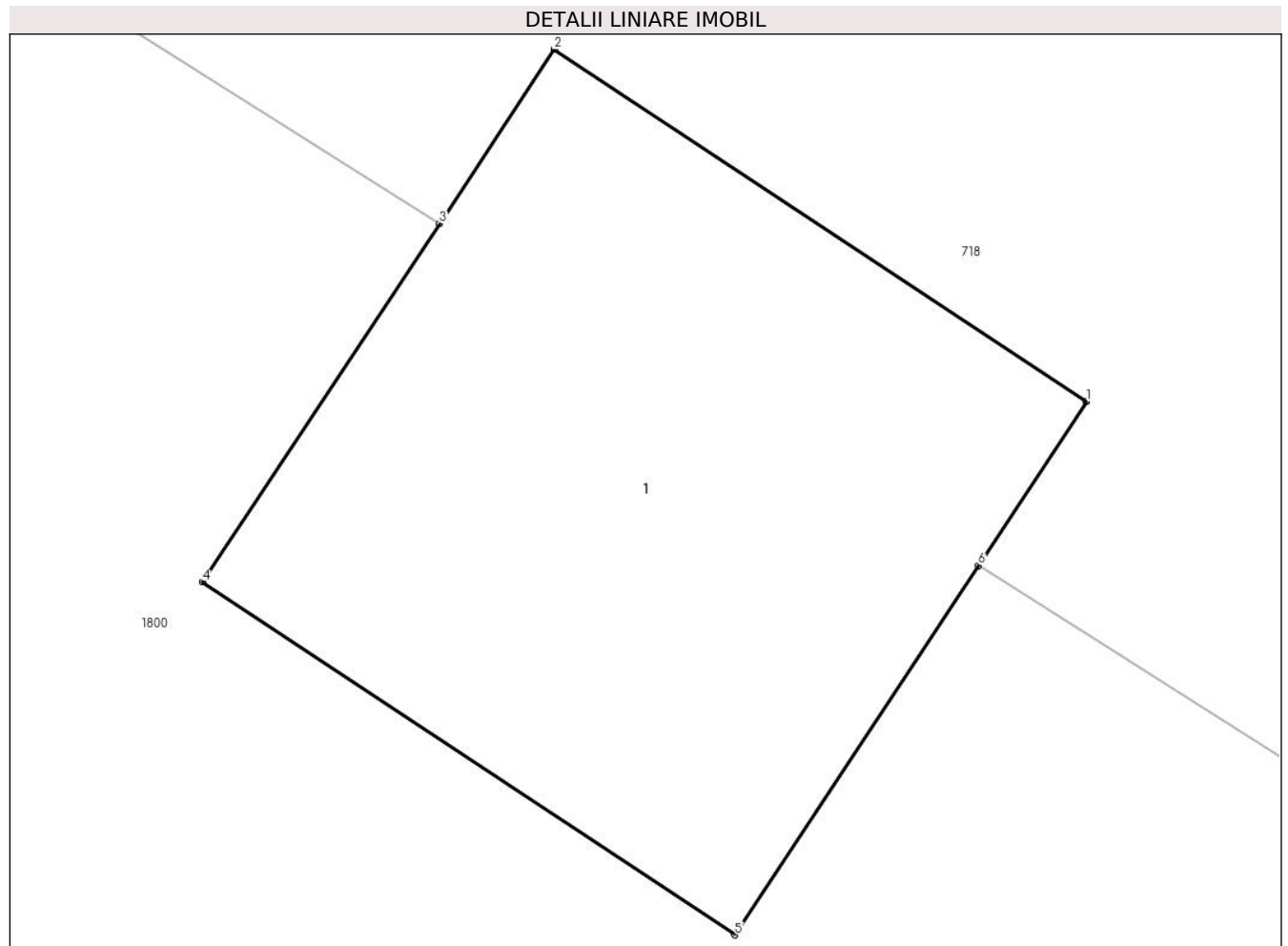
C. Partea III. SARCINI .

Inscrieri privind dezmembramintele dreptului de proprietate, drepturi reale de garanție și sarcini	Referințe
NU SUNT	

Teren

Nr cadastral	Suprafața (mp)*	Observații / Referințe
	1	

* Suprafața este determinată în planul de proiecție Stereo 70.



Date referitoare la teren

Crt	Categorie folosință	Intra vilan	Suprafața (mp)	Tarla	Parcelă	Nr. topo	Observații / Referințe
1	curți constructii	DA	1	49	-	-	

Date referitoare la construcții

Crt	Număr	Destinație construcție	Supraf. (mp)	Situație juridică	Observații / Referințe
A1.1		construcții industriale și edilitare	1	Cu acte	Nr. niveluri:1; S. construita la sol:1 mp;

Lungime Segmente

1) Valorile lungimilor segmentelor sunt obținute din proiecție în plan.

Punct început	X / Y	Punct sfârșit	X / Y	Lungime segment (** (m)
1	550.263,18 403.785,052	2	550.262,346 403.785,603	1.0
2	550.262,346 403.785,603	3	550.262,166 403.785,33	0.327
3	550.262,166 403.785,33	4	550.261,795 403.784,769	0.673

Punct început	X / Y	Punct sfârșit	X / Y	Lungime segment (** (m)
4	550.261,795 403.784,769	5	550.262,629 403.784,217	1.0
5	550.262,629 403.784,217	6	550.263,011 403.784,795	0.693
6	550.263,011 403.784,795	1	550.263,18 403.785,052	0.308

** Lungimile segmentelor sunt determinate în planul de proiecție Stereo 70 și sunt rotunjite la 1 milimetru.

*** Distanța dintre puncte este formată din segmente cumulate ce sunt mai mici decât valoarea 1 milimetru.

**DATE DESPRE IMOBILUL NR. 2265**

Oficiul de Cadastru și Publicitate Imobiliară PRAHOVA
Biroul de Cadastru și Publicitate Imobiliară Câmpina

A. Partea I. Descrierea imobilului

TEREN Intravilan

Nr. CF vechi:750
Nr. cadastral vechi:10096

Adresa: Loc. Provita De Sus, Jud. Prahova

Nr. Crt	Nr cadastral Nr. topografic	Suprafața* (mp)	Observații / Referințe
A1	20147	Din acte: 1.400 Masurata: 1.360	Sector cadastral:23 Teren imprejmuit;

Construcții

Crt	Nr cadastral Nr. topografic	Adresa	Observații / Referințe
A1.1	20147-C1	Loc. Provita De Sus, Jud. Prahova	Nr. niveluri:1; S. construita la sol:86 mp; LOCUINTA
A1.2	20147-C2	Loc. Provita De Sus, Jud. Prahova	Nr. niveluri:1; S. construita la sol:48 mp; GRAJD

B. Partea II. Proprietari și acte

Inscrieri privitoare la dreptul de proprietate și alte drepturi reale		Referințe
22233 / 26/11/2007		
Act Notarial nr. 5870, din 23/11/2007 emis de NP Ivan Mihaela;		
B3	Intabulare, drept de PROPRIETATEcumparare ca bun comun, dobandit prin Conventie, cota actuala 1/1, cota initiala 1/1 1) MURGOCI DORU 2) MURGOCI NATALIA	A1, A1.1, A1.2

C. Partea III. SARCINI .

Inscrieri privind dezmembramintele dreptului de proprietate, drepturi reale de garanție și sarcini	Referințe
NU SUNT	

Teren

Nr cadastral	Suprafața (mp)*	Observații / Referințe
20147	Din acte: 1.400 Masurata: 1.360	

* Suprafața este determinată în planul de proiecție Stereo 70.



Date referitoare la teren

Crt	Categorie folosință	Intravilan	Suprafața (mp)	Tarla	Parcelă	Nr. topo	Observații / Referințe
1	curți constructii	DA	443	24	797	-	
2	arabil	DA	917	24	796	-	

Date referitoare la construcții

Crt	Număr	Destinație construcție	Supraf. (mp)	Situație juridică	Observații / Referințe
A1.1	20147-C1	construcții de locuințe	86	Cu acte	Nr. niveluri:1; S. construita la sol:86 mp; LOCUINTA
A1.2	20147-C2	construcții anexa	48	Cu acte	Nr. niveluri:1; S. construita la sol:48 mp; GRAJD

Lungime Segmente

1) Valorile lungimilor segmentelor sunt obținute din proiecție în plan.

Punct început	X / Y	Punct sfârșit	X / Y	Lungime segment (** (m)	Punct început	X / Y	Punct sfârșit	X / Y	Lungime segment (** (m)
1	551.060,805 403.487,404	2	551.061,48 403.483,306	4.153	2	551.061,48 403.483,306	3	551.062,943 403.475,156	8.28
3	551.062,943 403.475,156	4	551.064,634 403.465,052	10.245	4	551.064,634 403.465,052	5	551.066,591 403.454,049	11.176

Punct început	X / Y	Punct sfârșit	X / Y	Lungime segment (** (m)
5	551.066,591 403.454,049	6	551.068,548 403.443,046	11.176
7	551.072,48 403.421,577	8	551.075,271 403.407,331	14.517
9	551.085,657 403.411,367	10	551.090,728 403.413,416	5.469
11	551.090,712 403.415,545	12	551.090,059 403.420,408	4.907
13	551.088,757 403.430,182	14	551.087,765 403.437,708	7.591
15	551.086,78 403.445,122	16	551.086,345 403.447,448	2.366
17	551.086,001 403.449,938	18	551.085,965 403.452,253	2.315
19	551.083,491 403.464,255	20	551.082,191 403.468,803	4.73
21	551.081,748 403.470,766	22	551.079,873 403.478,559	8.015
23	551.079,287 403.481,1	24	551.078,857 403.482,976	1.925
25	551.078,302 403.483,004	26	551.078,352 403.484,002	0.999
27	551.078,625 403.483,989	28	551.078,564 403.484,255	0.273
29	551.064,261 403.486,935	1	551.060,805 403.487,404	3.488

Punct început	X / Y	Punct sfârșit	X / Y	Lungime segment (** (m)
6	551.068,548 403.443,046	7	551.072,48 403.421,577	21.826
8	551.075,271 403.407,331	9	551.085,657 403.411,367	11.143
10	551.090,728 403.413,416	11	551.090,712 403.415,545	2.129
12	551.090,059 403.420,408	13	551.088,757 403.430,182	9.86
14	551.087,765 403.437,708	15	551.086,78 403.445,122	7.479
16	551.086,345 403.447,448	17	551.086,001 403.449,938	2.514
18	551.085,965 403.452,253	19	551.083,491 403.464,255	12.254
20	551.082,191 403.468,803	21	551.081,748 403.470,766	2.012
22	551.079,873 403.478,559	23	551.079,287 403.481,1	2.608
24	551.078,857 403.482,976	25	551.078,302 403.483,004	0.556
26	551.078,352 403.484,002	27	551.078,625 403.483,989	0.273
28	551.078,564 403.484,255	29	551.064,261 403.486,935	14.552

** Lungimile segmentelor sunt determinate în planul de proiecție Stereo 70 și sunt rotunjite la 1 milimetru.

*** Distanța dintre puncte este formată din segmente cumulate ce sunt mai mici decât valoarea 1 milimetru.

**DATE DESPRE IMOBILUL NR. 2266**

Oficiul de Cadastru și Publicitate Imobiliară PRAHOVA
Biroul de Cadastru și Publicitate Imobiliară Câmpina

A. Partea I. Descrierea imobilului

TEREN Intravilan

Adresa: Loc. Provita De Sus, Nr. 743, Jud. Prahova

Nr. Crt	Nr cadastral Nr. topografic	Suprafața* (mp)	Observații / Referințe
A1	21401	Din acte: 5.928 Masurata: 5.907	Sector cadastral:23 Teren imprejmuit;

Construcții

Crt	Nr cadastral Nr. topografic	Adresa	Observații / Referințe
A1.1	21401-C1	Loc. Provita De Sus, Nr. 743, Jud. Prahova	Nr. niveluri:2; S. construita la sol:87 mp; C1- casa de locuit, P+M, mansarda-87 mp, Sc desf. -174.00, terasa-15 mp- an constr.1958
A1.2	21401-C2	Loc. Provita De Sus, Nr. 743, Jud. Prahova	Nr. niveluri:1; S. construita la sol:16 mp; C2- anexa- an constr. 1958

B. Partea II. Proprietari și acte

Inscrieri privitoare la dreptul de proprietate și alte drepturi reale	Referințe
40986 / 12/09/2022	
Act Notarial nr. 1536, din 07/09/2022 emis de NICA ROXANA ELENA;	
B1	Se infiinteaza cartea funciara 21401 a imobilului cu numarul cadastral 21401 / UAT Provita de Sus, rezultat din dezmembrarea imobilului cu numarul cadastral 21393 inscris in cartea funciara 21393;
Act Administrativ nr. referat completare, din 21/07/2022 emis de BCPI Campina (inscris sub semnatura privata nr CERERE din 24.06.2022, emis de MESTERU IONUT SEBASTIAN;act notarial nr 277 CM din 24.05.2022, emis de BNP Savulescu Vasile;inscris sub semnatura privata nr NOTA din 24.06.2022, emis de MESTERU IONUT-SEBASTIAN;inscris sub semnatura privata nr BULETIN din 24.06.2022, emis de MESTERU IONUT-SEBASTIAN;act administrativ nr 4049 FISCAL din 07.06.2022, emis de COM. PROVITA DE SUS;act notarial nr 133 CM din 10.05.2010, emis de NP VASILE SAVULESCU;act notarial nr 132 CM din 10.05.2010, emis de NP VASILE SAVULESCU;act notarial nr 278 CM din 24.05.2022, emis de NP VASILE SAVULESCU);	
B2	Intabulare, drept de PROPRIETATE, dobandit prin Succesiune, cota actuala 1/1, cota initiala 1/1
	1) BĂLAN MIHAI
OBSERVATII: pozitie transcrisa din CF 21393/Provita de Sus, inscrisa prin incheierea nr. 25978 din 24/06/2022;	

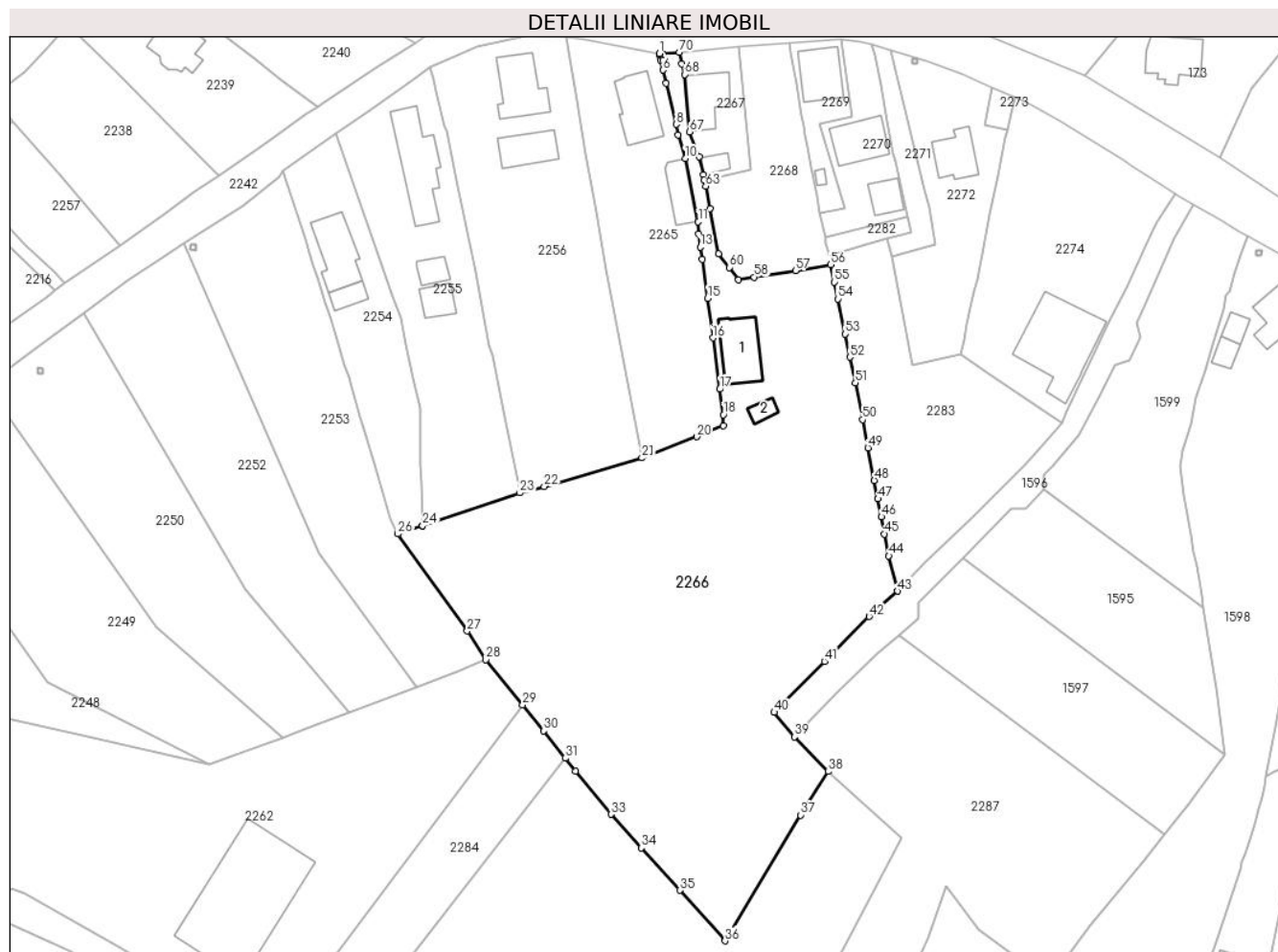
C. Partea III. SARCINI .

Inscrieri privind dezmembramintele dreptului de proprietate, drepturi reale de garanție și sarcini	Referințe
NU SUNT	

Teren

Nr cadastral	Suprafața (mp)*	Observații / Referințe
21401	Din acte: 5.928 Masurata: 5.907	

* Suprafața este determinată în planul de proiecție Stereo 70.



Date referitoare la teren

Crt	Categorie folosință	Intra vilan	Suprafața (mp)	Tarla	Parcelă	Nr. topo	Observații / Referințe
1	curți constructii	DA	816	24	795	-	
2	faneata	DA	5.091	24	794, 794/1, 794/2	-	

Date referitoare la construcții

Crt	Număr	Destinație construcție	Supraf. (mp)	Situație juridică	Observații / Referințe
A1.1	21401-C1	construcții de locuințe	87	Cu acte	Nr. niveluri:2; S. construita la sol:87 mp; C1-casa de locuit, P+M, mansarda-87 mp, Sc desf. -174.00, terasa-15 mp- an constr.1958
A1.2	21401-C2	construcții anexa	16	Cu acte	Nr. niveluri:1; S. construita la sol:16 mp; C2-anexa- an constr. 1958

Lungime Segmente

1) Valorile lungimilor segmentelor sunt obținute din proiecție în plan.

Punct început	X / Y	Punct sfârșit	X / Y	Lungime segment	Punct început	X / Y	Punct sfârșit	X / Y	Lungime segment	Punct început	X / Y	Punct sfârșit	X / Y	Lungime segment
1	551.078,564 403.484,255	2	551.078,625 403.483,989	0.273	2	551.078,625 403.483,989	3	551.079,351 403.483,953	0.727	3	551.079,351 403.483,953	4	551.079,301 403.482,954	1.0
4	551.079,301 403.482,954	5	551.078,857 403.482,976	0.445	5	551.078,857 403.482,976	6	551.079,287 403.481,1	1.925	6	551.079,287 403.481,1	7	551.079,873 403.478,559	2.608

Punct început	X / Y	Punct sfârșit	X / Y	Lungime segment	Punct început	X / Y	Punct sfârșit	X / Y	Lungime segment	Punct început	X / Y	Punct sfârșit	X / Y	Lungime segment
7	551.079,873 403.478,559	8	551.081,748 403.470,766	8.015	8	551.081,748 403.470,766	9	551.082,191 403.468,803	2.012	9	551.082,191 403.468,803	10	551.083,491 403.464,255	4.73
10	551.083,491 403.464,255	11	551.085,965 403.452,253	12.254	11	551.085,965 403.452,253	12	551.086,001 403.449,938	2.315	12	551.086,001 403.449,938	13	551.086,345 403.447,448	2.514
13	551.086,345 403.447,448	14	551.086,78 403.445,122	2.366	14	551.086,78 403.445,122	15	551.087,765 403.437,708	7.479	15	551.087,765 403.437,708	16	551.088,757 403.430,182	7.591
16	551.088,757 403.430,182	17	551.090,059 403.420,408	9.86	17	551.090,059 403.420,408	18	551.090,712 403.415,545	4.907	18	551.090,712 403.415,545	19	551.090,728 403.413,416	2.129
19	551.090,728 403.413,416	20	551.085,657 403.411,367	5.469	20	551.085,657 403.411,367	21	551.075,271 403.407,331	11.143	21	551.075,271 403.407,331	22	551.056,693 403.401,915	19.351
22	551.056,693 403.401,915	23	551.052,05 403.400,68	4.804	23	551.052,05 403.400,68	24	551.033,574 403.394,465	19.493	24	551.033,574 403.394,465	25	551.033,574 403.394,467	0.002
25	551.033,574 403.394,467	26	551.028,877 403.392,887	4.956	26	551.028,877 403.392,887	27	551.042,044 403.374,415	22.684	27	551.042,044 403.374,415	28	551.045,592 403.368,94	6.524
28	551.045,592 403.368,94	29	551.052,597 403.360,337	11.094	29	551.052,597 403.360,337	30	551.056,612 403.355,405	6.36	30	551.056,612 403.355,405	31	551.060,676 403.350,226	6.583
31	551.060,676 403.350,226	32	551.062,606 403.347,767	3.126	32	551.062,606 403.347,767	33	551.069,364 403.339,555	10.635	33	551.069,364 403.339,555	34	551.075,153 403.333,176	8.614
34	551.075,153 403.333,176	35	551.082,497 403.325,085	10.927	35	551.082,497 403.325,085	36	551.091,06 403.315,485	12.864	36	551.091,06 403.315,485	37	551.105,45 403.339,406	27.916
37	551.105,45 403.339,406	38	551.110,694 403.347,692	9.806	38	551.110,694 403.347,692	39	551.104,256 403.354,277	9.209	39	551.104,256 403.354,277	40	551.100,412 403.358,947	6.049
40	551.100,412 403.358,947	41	551.109,949 403.368,663	13.615	41	551.109,949 403.368,663	42	551.118,437 403.377,183	12.026	42	551.118,437 403.377,183	43	551.123,828 403.381,991	7.224
43	551.123,828 403.381,991	44	551.122,203 403.388,7	6.903	44	551.122,203 403.388,7	45	551.121,368 403.392,866	4.249	45	551.121,368 403.392,866	46	551.120,796 403.396,138	3.322
46	551.120,796 403.396,138	47	551.120,128 403.399,55	3.477	47	551.120,128 403.399,55	48	551.119,438 403.403,036	3.554	48	551.119,438 403.403,036	49	551.118,21 403.409,24	6.324
49	551.118,21 403.409,24	50	551.117,201 403.414,604	5.458	50	551.117,201 403.414,604	51	551.115,869 403.421,632	7.153	51	551.115,869 403.421,632	52	551.114,786 403.426,489	4.976
52	551.114,786 403.426,489	53	551.113,934 403.430,881	4.474	53	551.113,934 403.430,881	54	551.112,486 403.437,585	6.859	54	551.112,486 403.437,585	55	551.111,825 403.440,796	3.278
55	551.111,825 403.440,796	56	551.111,125 403.444,078	3.356	56	551.111,125 403.444,078	57	551.104,449 403.442,927	6.774	57	551.104,449 403.442,927	58	551.096,6 403.441,73	7.94
58	551.096,6 403.441,73	59	551.093,6 403.441,208	3.045	59	551.093,6 403.441,208	60	551.091,898 403.443,559	2.902	60	551.091,898 403.443,559	61	551.089,864 403.446,163	3.304
61	551.089,864 403.446,163	62	551.088,194 403.454,806	8.803	62	551.088,194 403.454,806	63	551.087,382 403.459,027	4.298	63	551.087,382 403.459,027	64	551.087,126 403.460,196	1.197
64	551.087,126 403.460,196	65	551.086,906 403.461,194	1.022	65	551.086,906 403.461,194	66	551.086,182 403.464,642	3.523	66	551.086,182 403.464,642	67	551.084,323 403.469,367	5.078
67	551.084,323 403.469,367	68	551.083,381 403.480,243	10.917	68	551.083,381 403.480,243	69	551.082,804 403.482,241	2.08	69	551.082,804 403.482,241	70	551.082,377 403.484,484	2.283
70	551.082,377 403.484,484	1	551.078,564 403.484,255	3.82										

** Lungimile segmentelor sunt determinate în planul de proiecție Stereo 70 și sunt rotunjite la 1 milimetru.

*** Distanța dintre puncte este formată din segmente cumulate ce sunt mai mici decât valoarea 1 milimetru.

**DATE DESPRE IMOBILUL NR. 2267**

Oficiul de Cadastru și Publicitate Imobiliară PRAHOVA
Biroul de Cadastru și Publicitate Imobiliară Câmpina

A. Partea I. Descrierea imobilului

TEREN Intravilan

Adresa: Loc. Provita De Sus, Nr. 744, Jud. Prahova

Nr. Crt	Nr cadastral Nr. topografic	Suprafața* (mp)	Observații / Referințe
A1	21394	250	Sector cadastral:23 Teren imprejmuit;

Construcții

Crt	Nr cadastral Nr. topografic	Adresa	Observații / Referințe
A1.1	21394-C1	Loc. Provita De Sus, Nr. 744, Jud. Prahova	Nr. niveluri:3; S. construita la sol:73 mp; C1- casa de locuit- S+P+M, mansarda- 73.00 mp, subsol- 37.00 mp, Sc desf- 183.00 mp- an constr. 1927
A1.2	21394-C2	Loc. Provita De Sus, Nr. 744, Jud. Prahova	Nr. niveluri:1; S. construita la sol:16 mp; C2- anexa- an constr.1927

B. Partea II. Proprietari și acte

Inscrieri privitoare la dreptul de proprietate și alte drepturi reale		Referințe
40995 / 12/09/2022		
Act Notarial nr. 1542, din 07/09/2022 emis de NICA ROXANA ELENA;		
B3	Intabulare, drept de PROPRIETATEcumparare ca bun comun, dobandit prin Conventie, cota actuala 1/1, cota initiala 1/1 1) CONDRUZ PARASCHIV 2) CONDRUZ OCTAVIA	A1, A1.1, A1.2
Act Administrativ nr. 5696, din 31/08/2022 emis de NICA ROXANA ELENA;		
B4	se actualizeaza informatiile cadastrale in sensul ca adresa actuala a imobilului este com.Provita de Sus, sat.Provita de Sus nr.744, jud. Prahova	A1, A1.1, A1.2

C. Partea III. SARCINI .

Inscrieri privind dezmembramintele dreptului de proprietate, drepturi reale de garanție și sarcini	Referințe
NU SUNT	

Teren

Nr cadastral	Suprafața (mp)*	Observații / Referințe
21394	250	

* Suprafața este determinată în planul de proiecție Stereo 70.



Date referitoare la teren

Crt	Categorie folosință	Intra vilan	Suprafața (mp)	Tarla	Parcelă	Nr. topo	Observații / Referințe
1	curți constructii	DA	250	24	793	-	

Date referitoare la construcții

Crt	Număr	Destinație construcție	Supraf. (mp)	Situație juridică	Observații / Referințe
A1.1	21394-C1	construcții de locuințe	73	Cu acte	Nr. niveluri:3; S. construita la sol:73 mp; C1- casa de locuit- S+P+M, mansarda- 73.00 mp, subsol- 37.00 mp, Sc desf- 183.00 mp- an constr. 1927
A1.2	21394-C2	construcții anexa	16	Cu acte	Nr. niveluri:1; S. construita la sol:16 mp; C2- anexa- an constr.1927

Lungime Segmente

1) Valorile lungimilor segmentelor sunt obținute din proiecție în plan.

Punct început	X / Y	Punct sfârșit	X / Y	Lungime segment (** (m)
1	551.082,377 403.484,484	2	551.082,804 403.482,241	2.283
2	551.082,804 403.482,241	3	551.083,381 403.480,243	2.08

Punct început	X / Y	Punct sfârșit	X / Y	Lungime segment (** (m)
3	551.083,381 403.480,243	4	551.084,323 403.469,367	10.917
4	551.084,323 403.469,367	5	551.086,182 403.464,642	5.078
5	551.086,182 403.464,642	6	551.086,906 403.461,194	3.523
6	551.086,906 403.461,194	7	551.087,126 403.460,196	1.022
7	551.087,126 403.460,196	8	551.095,891 403.462,163	8.983
8	551.095,891 403.462,163	9	551.093,61 403.485,441	23.389
9	551.093,61 403.485,441	1	551.082,377 403.484,484	11.274

** Lungimile segmentelor sunt determinate în planul de proiecție Stereo 70 și sunt rotunjite la 1 milimetru.

*** Distanța dintre puncte este formată din segmente cumulate ce sunt mai mici decât valoarea 1 milimetru.

**DATE DESPRE IMOBILUL NR. 2268**

Oficiul de Cadastru și Publicitate Imobiliară PRAHOVA
Biroul de Cadastru și Publicitate Imobiliară Câmpina

A. Partea I. Descrierea imobilului

TEREN Intravilan

Adresa: Loc. Provita De Sus, Nr. 743, Jud. Prahova

Nr. Crt	Nr cadastral Nr. topografic	Suprafața* (mp)	Observații / Referințe
A1	21402	Din acte: 646 Masurata: 645	Sector cadastral:23 Teren imprejmuit;

B. Partea II. Proprietari și acte

Inscrieri privitoare la dreptul de proprietate și alte drepturi reale		Referințe
40989 / 12/09/2022		
Act Notarial nr. 1540, din 07/09/2022 emis de NICA ROXANA ELENA;		
B4	Intabulare, drept de PROPRIETATEcumparare ca bun comun, dobandit prin Conventie, cota actuala 1/1, cota initiala 1/1 1) CONDRUZ PARASCHIV 2) CONDRUZ OCTAVIA	A1

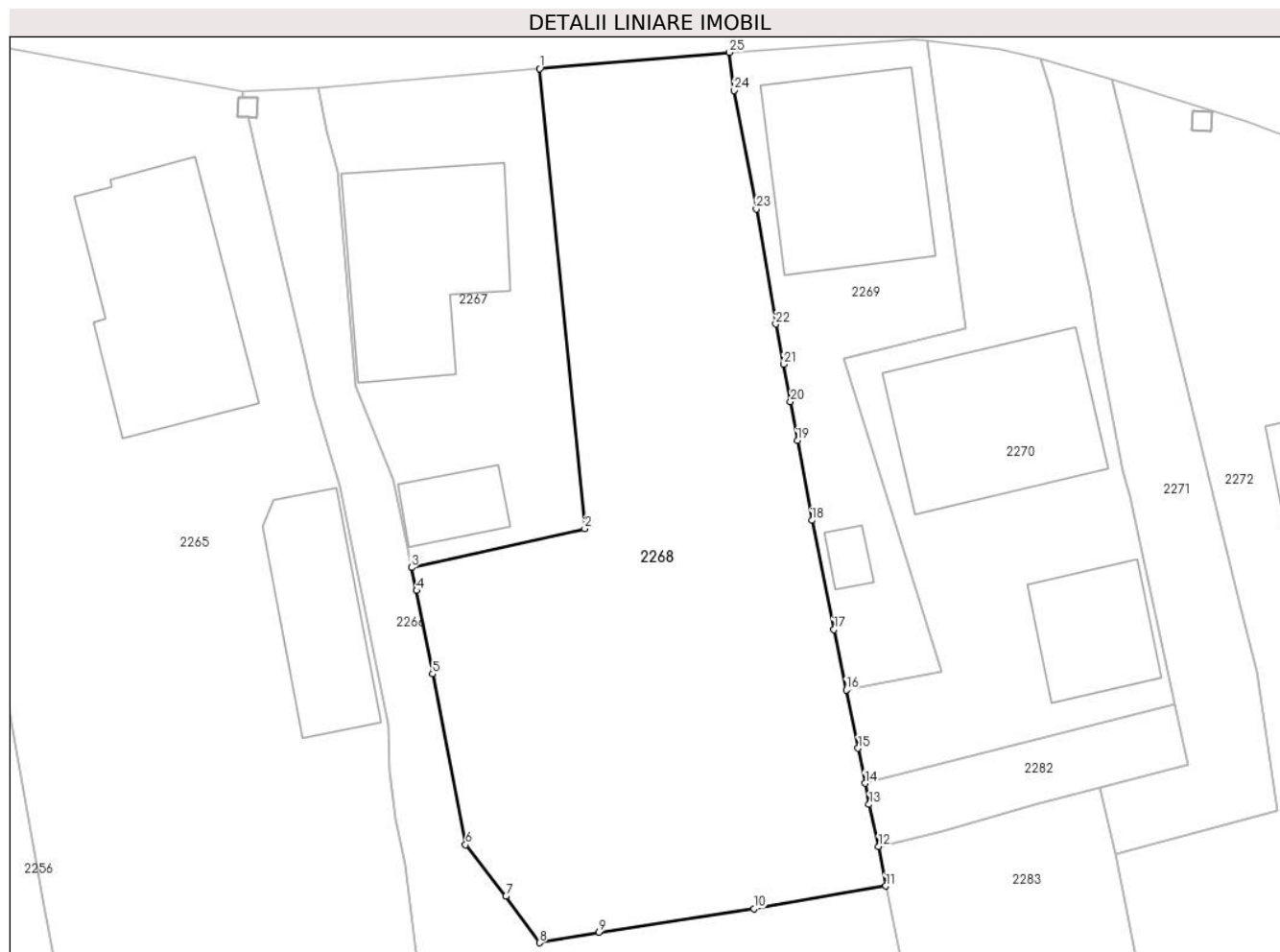
C. Partea III. SARCINI .

Inscrieri privind dezmembramintele dreptului de proprietate, drepturi reale de garanție și sarcini	Referințe
NU SUNT	

Teren

Nr cadastral	Suprafața (mp)*	Observații / Referințe
21402	Din acte: 646 Masurata: 645	

* Suprafața este determinată în planul de proiecție Stereo 70.



Date referitoare la teren

Crt	Categorie folosință	Intra vilan	Suprafața (mp)	Tarla	Parcelă	Nr. topo	Observații / Referințe
1	arabil	DA	645	24	792, 795/3	-	

Lungime Segmente

1) Valorile lungimilor segmentelor sunt obținute din proiecție în plan.

Punct început	X / Y	Punct sfârșit	X / Y	Lungime segment (** (m)
1	551.093,61 403.485,441	2	551.095,891 403.462,163	23.389
3	551.087,126 403.460,196	4	551.087,382 403.459,027	1.197
5	551.088,194 403.454,806	6	551.089,864 403.446,163	8.803
7	551.091,898 403.443,559	8	551.093,6 403.441,208	2.902
9	551.096,6 403.441,73	10	551.104,449 403.442,927	7.94

Punct început	X / Y	Punct sfârșit	X / Y	Lungime segment (** (m)
2	551.095,891 403.462,163	3	551.087,126 403.460,196	8.983
4	551.087,382 403.459,027	5	551.088,194 403.454,806	4.298
6	551.089,864 403.446,163	7	551.091,898 403.443,559	3.304
8	551.093,6 403.441,208	9	551.096,6 403.441,73	3.045
10	551.104,449 403.442,927	11	551.111,125 403.444,078	6.774

Punct început	X / Y	Punct sfârșit	X / Y	Lungime segment (** (m)
11	551.111,125 403.444,078	12	551.110,768 403.446,071	2.025
13	551.110,282 403.448,21	14	551.110,073 403.449,273	1.083
15	551.109,723 403.451,053	16	551.109,121 403.453,992	3.0
17	551.108,494 403.457,051	18	551.107,382 403.462,581	5.641
19	551.106,653 403.466,618	20	551.106,299 403.468,577	1.991
21	551.105,968 403.470,479	22	551.105,556 403.472,512	2.074
23	551.104,574 403.478,331	24	551.103,447 403.484,337	6.111
25	551.103,216 403.486,259	1	551.093,61 403.485,441	9.641

Punct început	X / Y	Punct sfârșit	X / Y	Lungime segment (** (m)
12	551.110,768 403.446,071	13	551.110,282 403.448,21	2.194
14	551.110,073 403.449,273	15	551.109,723 403.451,053	1.814
16	551.109,121 403.453,992	17	551.108,494 403.457,051	3.123
18	551.107,382 403.462,581	19	551.106,653 403.466,618	4.102
20	551.106,299 403.468,577	21	551.105,968 403.470,479	1.931
22	551.105,556 403.472,512	23	551.104,574 403.478,331	5.901
24	551.103,447 403.484,337	25	551.103,216 403.486,259	1.936

** Lungimile segmentelor sunt determinate în planul de proiecție Stereo 70 și sunt rotunjite la 1 milimetru.

*** Distanța dintre puncte este formată din segmente cumulate ce sunt mai mici decât valoarea 1 milimetru.

**DATE DESPRE IMOBILUL NR. 2269**

Oficiul de Cadastru și Publicitate Imobiliară PRAHOVA
Biroul de Cadastru și Publicitate Imobiliară Câmpina

A. Partea I. Descrierea imobilului

TEREN Intravilan

Adresa: Loc. Provita De Sus, Jud. Prahova

Nr. Crt	Nr cadastral Nr. topografic	Suprafața* (mp)	Observații / Referințe
A1		217	Sector cadastral:23 Teren neimprijmit;

Construcții

Crt	Nr cadastral Nr. topografic	Adresa	Observații / Referințe
A1.1		Loc. Provita De Sus, Jud. Prahova	Nr. niveluri:1; S. construita la sol:74 mp;
A1.2		Loc. Provita De Sus, Jud. Prahova	Nr. niveluri:1; S. construita la sol:6 mp;

B. Partea II. Proprietari și acte

Inscrieri privitoare la dreptul de proprietate și alte drepturi reale		Referințe
/		
Act Normativ nr. LEGEA 7, din 13/03/1996 emis de PARLAMENTUL ROMANIEI;		
B1	Inscrierea provizorie, drept de PROPRIETATE, dobandit prin Lege, cota actuala 1/1, cota initiala 1/1 1) NEIDENTIFICAT NEIDENTIFICAT	A1, A1.1, A1.2
B2	Se noteaza faptul ca imobilul are proprietar neidentificat.	A1, A1.1, A1.2

C. Partea III. SARCINI .

Inscrieri privind dezmembramintele dreptului de proprietate, drepturi reale de garanție și sarcini	Referințe
NU SUNT	

Teren

Nr cadastral	Suprafața (mp)*	Observații / Referințe
	217	

* Suprafața este determinată în planul de proiecție Stereo 70.



Date referitoare la teren

Crt	Categorie folosință	Intravilan	Suprafața (mp)	Tarla	Parcelă	Nr. topo	Observații / Referințe
1	curți construcții	DA	217	24	791	-	

Date referitoare la construcții

Crt	Număr	Destinație construcție	Supraf. (mp)	Situație juridică	Observații / Referințe
A1.1		construcții de locuințe	74	Cu acte	Nr. niveluri:1; S. construita la sol:74 mp;
A1.2		construcții anexa	6	Cu acte	Nr. niveluri:1; S. construita la sol:6 mp;

Lungime Segmente

1) Valorile lungimilor segmentelor sunt obținute din proiecție în plan.

Punct început	X / Y	Punct sfârșit	X / Y	Lungime segment (** (m)
1	551.103,216 403.486,259	2	551.103,447 403.484,337	1.936
2	551.103,447 403.484,337	3	551.104,574 403.478,331	6.111
3	551.104,574 403.478,331	4	551.105,556 403.472,512	5.901

Punct început	X / Y	Punct sfârșit	X / Y	Lungime segment (** (m)
4	551.105,556 403.472,512	5	551.105,968 403.470,479	2.074
5	551.105,968 403.470,479	6	551.106,299 403.468,577	1.931
6	551.106,299 403.468,577	7	551.106,653 403.466,618	1.991
7	551.106,653 403.466,618	8	551.107,382 403.462,581	4.102
8	551.107,382 403.462,581	9	551.108,494 403.457,051	5.641
9	551.108,494 403.457,051	10	551.109,121 403.453,992	3.123
10	551.109,121 403.453,992	11	551.113,928 403.454,915	4.895
11	551.113,928 403.454,915	12	551.108,969 403.470,779	16.621
12	551.108,969 403.470,779	13	551.115,199 403.472,319	6.418
13	551.115,199 403.472,319	14	551.113,191 403.486,822	14.641
14	551.113,191 403.486,822	15	551.112,522 403.486,9	0.674
15	551.112,522 403.486,9	1	551.103,216 403.486,259	9.328

** Lungimile segmentelor sunt determinate în planul de proiecție Stereo 70 și sunt rotunjite la 1 milimetru.

*** Distanța dintre puncte este formată din segmente cumulate ce sunt mai mici decât valoarea 1 milimetru.

**DATE DESPRE IMOBILUL NR. 2270**

Oficiul de Cadastru și Publicitate Imobiliară PRAHOVA
Biroul de Cadastru și Publicitate Imobiliară Câmpina

A. Partea I. Descrierea imobilului

TEREN Intravilan

Nr. CF vechi:952
Nr. cadastral vechi:10202

Adresa: Loc. Provita De Sus, Jud. Prahova

Nr. Crt	Nr cadastral Nr. topografic	Suprafața* (mp)	Observații / Referințe
A1	20256	Din acte: 580 Masurata: 354	Sector cadastral:23 Teren neimprejmuit;

Construcții

Crt	Nr cadastral Nr. topografic	Adresa	Observații / Referințe
A1.1	20256-C1	Loc. Provita De Sus, Jud. Prahova	Nr. niveluri:1; S. construita la sol:74 mp; LOCUINTA
A1.2	20256-C2	Loc. Provita De Sus, Jud. Prahova	Nr. niveluri:1; S. construita la sol:35 mp; ANEXA

B. Partea II. Proprietari și acte

Inscrieri privitoare la dreptul de proprietate și alte drepturi reale		Referințe
2825 / 02/03/2012		
Act Notarial nr. 503, din 01/03/2012 emis de POP MIHAELA CRISTINA;		
B5	Intabulare, drept de PROPRIETATE cumparare ca bun propriu, dobandit prin Conventie, cota actuala 1/1, cota initiala 1/1 1) ANCA LARISA MARIA	A1, A1.1, A1.2
30567 / 26/07/2022		
Act Administrativ nr. C 7175, din 25/07/2022 emis de OCPI PRAHOVA (act administrativ nr 9911 din 27.06.2022, emis de OCPI PRAHOVA);		
B6	se actualizeaza informatiile cadastrale in baza referatului nr C7175/25.07.2022 emis de OCPI Prahova	A1, A1.1, A1.2

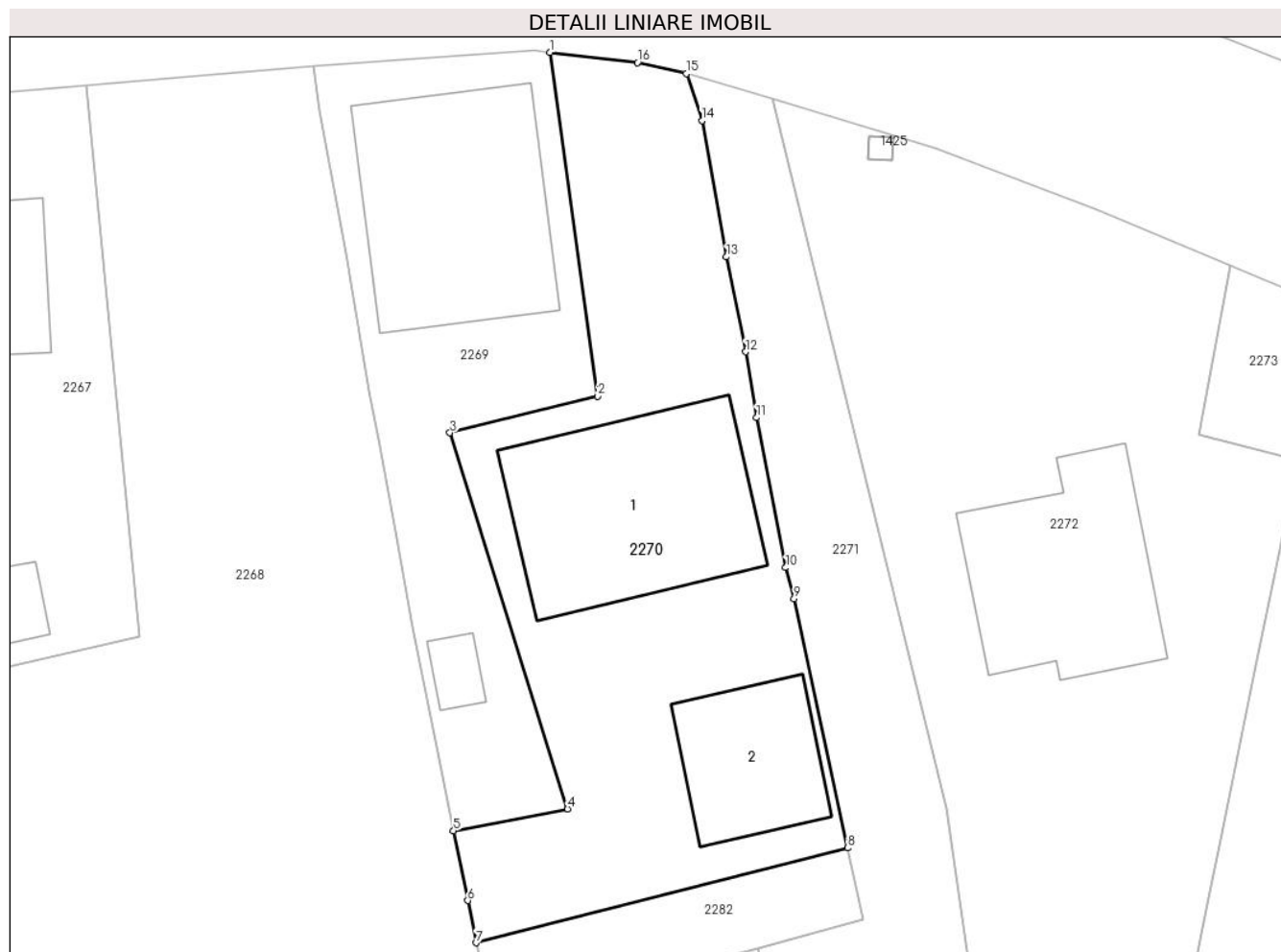
C. Partea III. SARCINI

Inscrieri privind dezmembramintele dreptului de proprietate, drepturi reale de garanție și sarcini		Referințe
2825 / 02/03/2012		
Act Notarial nr. 503, din 01/03/2012 emis de POP MIHAELA CRISTINA;		
C1	Intabulare, drept de UZUFRACT VIAGER, dobandit prin Conventie, cota actuala 1/1, cota initiala 1/1 1) ANCA MARIANA	A1, A1.1, A1.2

Teren

Nr cadastral	Suprafața (mp)*	Observații / Referințe
20256	Din acte: 580 Masurata: 354	

* Suprafața este determinată în planul de proiecție Stereo 70.



Date referitoare la teren

Crt	Categorie folosință	Intra vilan	Suprafața (mp)	Tarla	Parcelă	Nr. topo	Observații / Referințe
1	curți constructii	DA	354	24	790, 791/2, 791/4, 791/5	-	

Date referitoare la construcții

Crt	Număr	Destinație construcție	Supraf. (mp)	Situație juridică	Observații / Referințe
A1.1	20256-C1	construcții de locuințe	74	Cu acte	Nr. niveluri:1; S. construita la sol:74 mp; LOCUINTA
A1.2	20256-C2	construcții anexa	35	Cu acte	Nr. niveluri:1; S. construita la sol:35 mp; ANEXA

Lungime Segmente

1) Valorile lungimilor segmentelor sunt obținute din proiecție în plan.

Punct început	X / Y	Punct sfârșit	X / Y	Lungime segment (** (m)
1	551.113,191 403.486,822	2	551.115,199 403.472,319	14.641
2	551.115,199 403.472,319	3	551.108,969 403.470,779	6.418

Punct început	X / Y	Punct sfârșit	X / Y	Lungime segment (** (m)
3	551.108,969 403.470,779	4	551.113,928 403.454,915	16.621
4	551.113,928 403.454,915	5	551.109,121 403.453,992	4.895
5	551.109,121 403.453,992	6	551.109,723 403.451,053	3.0
6	551.109,723 403.451,053	7	551.110,073 403.449,273	1.814
7	551.110,073 403.449,273	8	551.125,733 403.453,272	16.163
8	551.125,733 403.453,272	9	551.123,483 403.463,784	10.75
9	551.123,483 403.463,784	10	551.123,127 403.465,093	1.357
10	551.123,127 403.465,093	11	551.121,897 403.471,414	6.44
11	551.121,897 403.471,414	12	551.121,439 403.474,191	2.815
12	551.121,439 403.474,191	13	551.120,633 403.478,196	4.085
13	551.120,633 403.478,196	14	551.119,597 403.483,947	5.844
14	551.119,597 403.483,947	15	551.118,939 403.485,922	2.082
15	551.118,939 403.485,922	16	551.116,876 403.486,393	2.116
16	551.116,876 403.486,393	1	551.113,191 403.486,822	3.71

** Lungimile segmentelor sunt determinate în planul de proiecție Stereo 70 și sunt rotunjite la 1 milimetru.

*** Distanța dintre puncte este formată din segmente cumulate ce sunt mai mici decât valoarea 1 milimetru.

**DATE DESPRE IMOBILUL NR. 2271**

Oficiul de Cadastru și Publicitate Imobiliară PRAHOVA
Biroul de Cadastru și Publicitate Imobiliară Câmpina

A. Partea I. Descrierea imobilului

TEREN Intravilan

Nr. CF vechi:956

Nr. cadastral vechi:10219

Adresa: Loc. Provita De Sus, Jud. Prahova

Nr. Crt	Nr cadastral Nr. topografic	Suprafața* (mp)	Observații / Referințe
A1	20277	Din acte: 137 Masurata: 168	Sector cadastral:23 Teren neimprejmuit;

B. Partea II. Proprietari și acte

Inscrieri privitoare la dreptul de proprietate și alte drepturi reale		Referințe
11765 / 06/06/2008		
Act Notarial nr. 1953, din 05/06/2008 emis de NP POP MIHAELA CRISTINA;		
B4	Intabulare, drept de PROPRIETATE, dobandit prin Conventie, cota actuala 1/2, cota initiala 1/2 1) GHEORGHIU SORIN 2) GHEORGHIU ADRIANA	A1
14395 / 29/06/2017		
Act Notarial nr. 1115, din 27/06/2017 emis de NP Alexandrescu Liuba Liliana;		
B12	Intabulare, drept de PROPRIETATEcumparare ca bun comun, dobandit prin Conventie, cota actuala 1/2, cota initiala 1/2 1) GHEORGHIU SORIN 2) GHEORGHIU ADRIANA	A1
17670 / 28/03/2023		
Act Administrativ nr. C2725, din 27/03/2023 emis de OCPI PRAHOVA (act administrativ nr 4268 din 24.03.2023, emis de PFA MESTERU IONUT);		
B13	se actualizeaza informatiile cadastrale in baza referatului nr. C 2725/27.03.2023 emis de OCPI Prahova-Serviciul Cadastru	A1

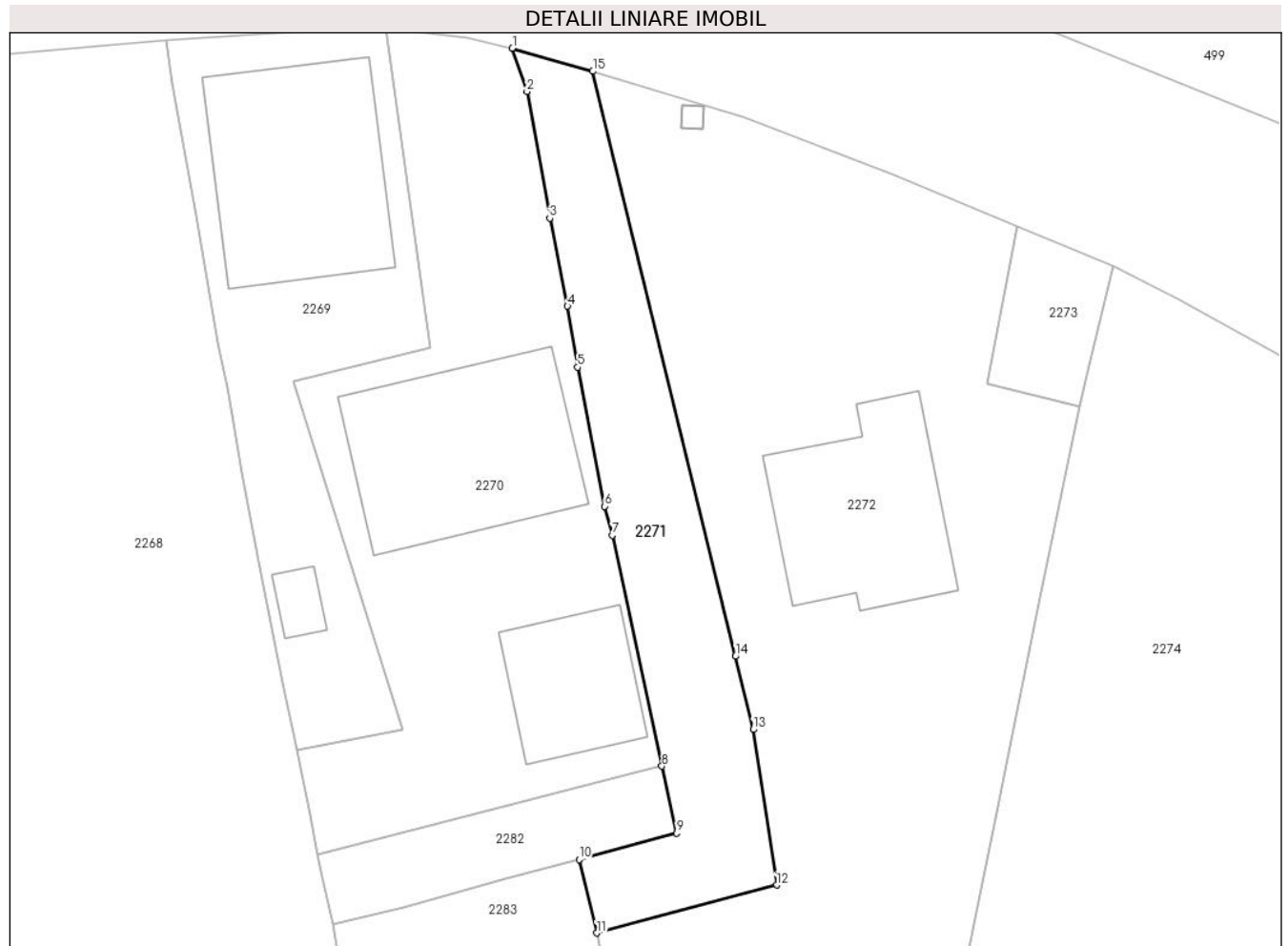
C. Partea III. SARCINI .

Inscrieri privind dezmembramintele dreptului de proprietate, drepturi reale de garanție și sarcini	Referințe
NU SUNT	

Teren

Nr cadastral	Suprafața (mp)*	Observații / Referințe
20277	Din acte: 137 Masurata: 168	

* Suprafața este determinată în planul de proiecție Stereo 70.



Date referitoare la teren

Crt	Categorie folosință	Intra vilan	Suprafața (mp)	Tarla	Parcelă	Nr. topo	Observații / Referințe
1	arabil	DA	168	24	790	-	

Lungime Segmente

1) Valorile lungimilor segmentelor sunt obținute din proiecție în plan.

Punct început	X / Y	Punct sfârșit	X / Y	Lungime segment (** (m)
1	551.118,939 403.485,922	2	551.119,597 403.483,947	2.082
2	551.119,597 403.483,947	3	551.120,633 403.478,196	5.844
3	551.120,633 403.478,196	4	551.121,439 403.474,191	4.085
4	551.121,439 403.474,191	5	551.121,897 403.471,414	2.815
5	551.121,897 403.471,414	6	551.123,127 403.465,093	6.44

Punct început	X / Y	Punct sfârşit	X / Y	Lungime segment (** (m)
6	551.123,127 403.465,093	7	551.123,483 403.463,784	1.357
7	551.123,483 403.463,784	8	551.125,733 403.453,272	10.75
8	551.125,733 403.453,272	9	551.126,399 403.450,234	3.11
9	551.126,399 403.450,234	10	551.121,972 403.449,035	4.586
10	551.121,972 403.449,035	11	551.122,779 403.445,689	3.442
11	551.122,779 403.445,689	12	551.130,95 403.447,87	8.457
12	551.130,95 403.447,87	13	551.129,887 403.454,944	7.153
13	551.129,887 403.454,944	14	551.129,076 403.458,269	3.422
14	551.129,076 403.458,269	15	551.122,592 403.484,869	27.379
15	551.122,592 403.484,869	1	551.118,939 403.485,922	3.802

** Lungimile segmentelor sunt determinate în planul de proiecție Stereo 70 și sunt rotunjite la 1 milimetru.

*** Distanța dintre puncte este formată din segmente cumulate ce sunt mai mici decât valoarea 1 milimetru.

**DATE DESPRE IMOBILUL NR. 2272**

Oficiul de Cadastru și Publicitate Imobiliară PRAHOVA
Biroul de Cadastru și Publicitate Imobiliară Câmpina

A. Partea I. Descrierea imobilului

TEREN Intravilan

Nr. CF vechi:954

Nr. cadastral vechi:10217

Adresa: Loc. Provita De Sus, Nr. 747, Jud. Prahova

Nr. Crt	Nr cadastral Nr. topografic	Suprafața* (mp)	Observații / Referințe
A1	20275	Din acte: 782 Masurata: 781	Sector cadastral:23 Teren imprejmuit;

Construcții

Crt	Nr cadastral Nr. topografic	Adresa	Observații / Referințe
A1.1	20275-C1	Loc. Provita De Sus, Nr. 747, Jud. Prahova	Nr. niveluri:2; S. construita la sol:60 mp; C1- locuinta P+Em, terase S- 21 mp, Sc desf.122 mp- an edificare 2011

B. Partea II. Proprietari și acte

Inscrieri privitoare la dreptul de proprietate și alte drepturi reale		Referințe
11763 / 06/06/2008		
Act Notarial nr. 1953, din 05/06/2008 emis de NP POP MIHAELA CRISTINA;		
B4	Intabulare, drept de PROPRIETATE cumparare ca bun comun, dobandit prin Conventie, cota actuala 1/1, cota initiala 1/1 1) GHEORGHIU SORIN 2) GHEORGHIU ADRIANA	A1
14407 / 06/03/2023		
Act Administrativ nr. 7696 EDIFICARE, din 28/11/2022 emis de COM. PROVITA DE SUS (act administrativ nr 23 AUTORIZATIE din 28.10.2010, emis de COM. PROVITA DE SUS; act administrativ nr 7719 FISCAL din 29.11.2022, emis de COM. PROVITA DE SUS);		
B5	se repositioneaza imobilul conform documentatiei tehnice avizate	A1
B6	se actualizeaza informatiile cadastrale in sensul schimbarii categoriei de folosinta a imobilului in teren curti constructii de 415 mp si teren arabil de 367 mp conform documentatiei tehnice avizate	A1
B7	se actualizeaza informatiile cadastrale in sensul ca adresa actuala a imobilului este com Provita de Sus, sat Provita De Sus, Nr. 747, Jud. Prahova , conform documentatiei tehnice avizate	A1
B8	Intabulare, drept de PROPRIETATE, dobandit prin Construire, cota actuala 1/1, cota initiala 1/1 1) GHEORGHIU ADRIANA 2) GHEORGHIU SORIN	A1.1

C. Partea III. SARCINI .

Inscrieri privind dezmembramintele dreptului de proprietate, drepturi reale de garanție și sarcini	Referințe
NU SUNT	

Teren

Nr cadastral	Suprafața (mp)*	Observații / Referințe
20275	Din acte: 782 Masurata: 781	

* Suprafața este determinată în planul de proiecție Stereo 70.



Date referitoare la teren

Crt	Categorie folosință	Intra vilan	Suprafața (mp)	Tarla	Parcelă	Nr. topo	Observații / Referințe
1	curți constructii	DA	360	24	790	-	
2	arabil	DA	421	24	790	-	

Date referitoare la construcții

Crt	Număr	Destinație construcție	Supraf. (mp)	Situație juridică	Observații / Referințe
A1.1	20275-C1	construcții de locuințe	60	Cu acte	Nr. niveluri:2; S. construita la sol:60 mp; C1-locuinta P+Em, terase S- 21 mp, Sc desf.122 mp- an edificare 2011

Lungime Segmente

1) Valorile lungimilor segmentelor sunt obținute din proiecție în plan.

Punct început	X / Y	Punct sfârșit	X / Y	Lungime segment (** (m)	Punct început	X / Y	Punct sfârșit	X / Y	Lungime segment (** (m)
1	551.122,592 403.484,869	2	551.129,076 403.458,269	27.379	2	551.129,076 403.458,269	3	551.129,887 403.454,944	3.422
3	551.129,887 403.454,944	4	551.130,95 403.447,87	7.153	4	551.130,95 403.447,87	5	551.122,779 403.445,689	8.457

Punct început	X / Y	Punct sfârșit	X / Y	Lungime segment (** (m))
5	551.122,779 403.445,689	6	551.126,791 403.424,935	21.138
7	551.135,804 403.427,124	8	551.136,438 403.429,759	2.71
9	551.137,105 403.432,902	10	551.137,791 403.435,918	3.093
11	551.138,477 403.438,934	12	551.139,066 403.441,366	2.502
13	551.139,456 403.443,816	14	551.139,953 403.446,068	2.306
15	551.140,986 403.451,161	16	551.141,475 403.453,64	2.527
17	551.142,946 403.460,965	18	551.144,46 403.468,302	7.492
19	551.144,741 403.469,611	20	551.140,536 403.470,693	4.342
21	551.141,886 403.477,842	22	551.136,28 403.480,18	6.074
23	551.129,436 403.482,763	24	551.122,592 403.484,869	7.161
25	551.127,658 403.483,261	26	551.127,608 403.482,263	0.999
27	551.126,61 403.482,312	28	551.126,659 403.483,311	1.0

Punct început	X / Y	Punct sfârșit	X / Y	Lungime segment (** (m))
6	551.126,791 403.424,935	7	551.135,804 403.427,124	9.275
8	551.136,438 403.429,759	9	551.137,105 403.432,902	3.213
10	551.137,791 403.435,918	11	551.138,477 403.438,934	3.093
12	551.139,066 403.441,366	13	551.139,456 403.443,816	2.481
14	551.139,953 403.446,068	15	551.140,986 403.451,161	5.197
16	551.141,475 403.453,64	17	551.142,946 403.460,965	7.471
18	551.144,46 403.468,302	19	551.144,741 403.469,611	1.339
20	551.140,536 403.470,693	21	551.141,886 403.477,842	7.275
22	551.136,28 403.480,18	23	551.129,436 403.482,763	7.315
24	551.122,592 403.484,869	25	551.127,658 403.483,261	5.315
26	551.127,608 403.482,263	27	551.126,61 403.482,312	0.999
28	551.126,659 403.483,311	1	551.127,658 403.483,261	1.0

** Lungimile segmentelor sunt determinate în planul de proiecție Stereo 70 și sunt rotunjite la 1 milimetru.

*** Distanța dintre puncte este formată din segmente cumulate ce sunt mai mici decât valoarea 1 milimetru.

**DATE DESPRE IMOBILUL NR. 2273**

Oficiul de Cadastru și Publicitate Imobiliară PRAHOVA
Biroul de Cadastru și Publicitate Imobiliară Câmpina

A. Partea I. Descrierea imobilului

TEREN Intravilan

Nr. CF vechi:953

Nr. cadastral vechi:10216

Adresa: Loc. Provita De Sus, Jud. Prahova

Nr. Crt	Nr cadastral Nr. topografic	Suprafața* (mp)	Observații / Referințe
A1	20274	31	Sector cadastral:23 Teren imprejmuit;

B. Partea II. Proprietari și acte

Inscrieri privitoare la dreptul de proprietate și alte drepturi reale		Referințe
15960 / 25/09/2009		
Act Notarial nr. 2384, din 23/09/2009 emis de NP POP MIHAELA CRISTINA;		
B5	Intabulare, drept de PROPRIETATEcumparare ca bun comun, dobandit prin Conventie, cota actuala 1/1, cota initiala 1/1 1) GHEORGHIU SORIN 2) GHEORGHIU ADRIANA <i>OBSERVATII: 100 lei</i>	A1
13969 / 02/03/2023		
Inscris Sub Semnatura Privata nr. CERERE, din 02/03/2023 emis de MESTERU IONUT SEBASTIAN (inscris sub semnatura privata nr PAD din 02.03.2023, emis de MESTERU IONUT-SEBASTIAN);		
B6	se repositioneaza imobilul, conform documentatiei tehnice avizate	A1

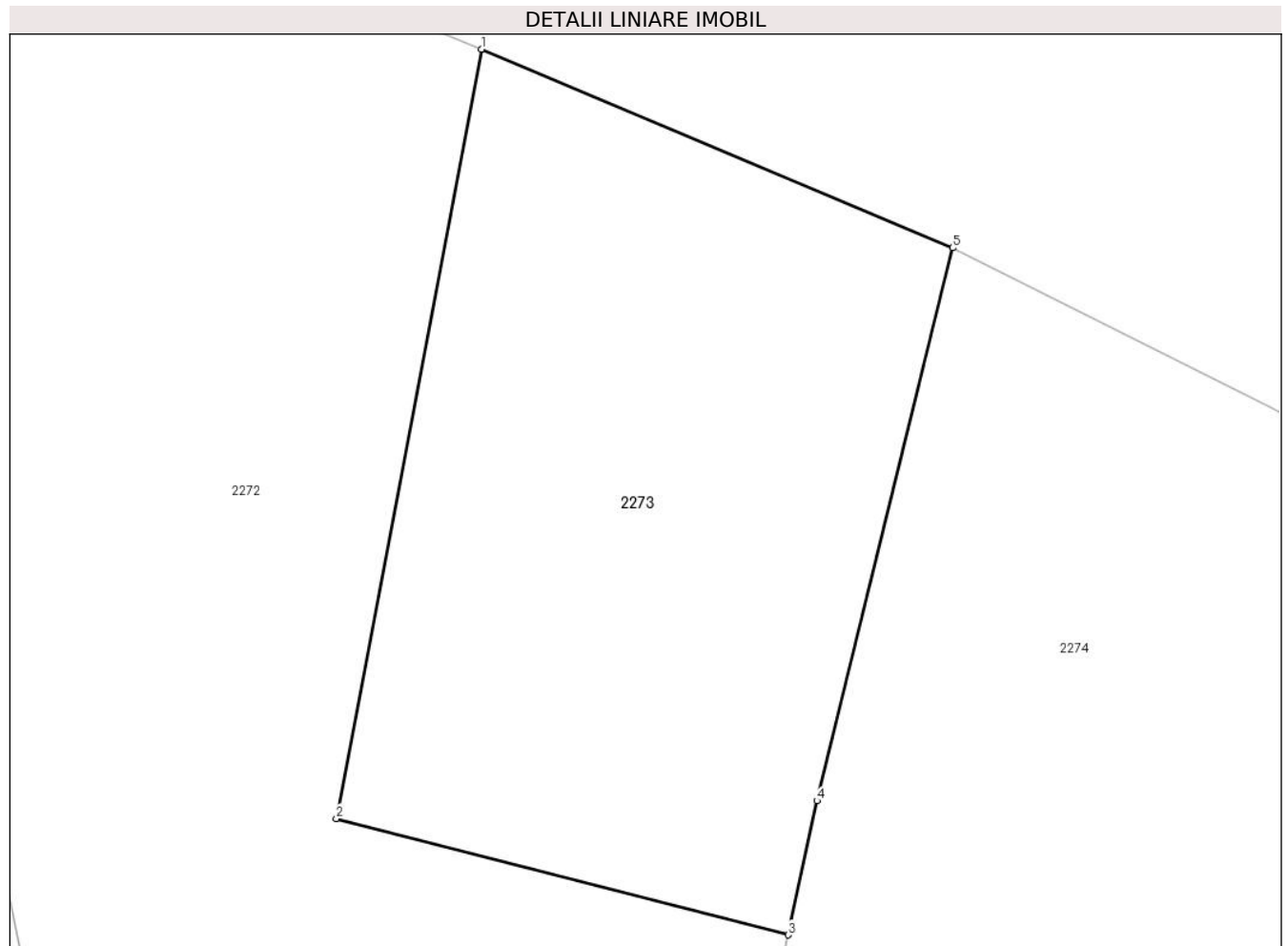
C. Partea III. SARCINI .

Inscrieri privind dezmembramintele dreptului de proprietate, drepturi reale de garanție și sarcini	Referințe
NU SUNT	

Teren

Nr cadastral	Suprafața (mp)*	Observații / Referințe
20274	31	

* Suprafața este determinată în planul de proiecție Stereo 70.



Date referitoare la teren

Crt	Categorie folosință	Intravilan	Suprafața (mp)	Tarla	Parcelă	Nr. topo	Observații / Referințe
1	curți constructii	DA	31	24	790	-	

Lungime Segmente

1) Valorile lungimilor segmentelor sunt obținute din proiecție în plan.

Punct început	X / Y	Punct sfârșit	X / Y	Lungime segment (** (m)
1	551.141,886 403.477,842	2	551.140,536 403.470,693	7.275
2	551.140,536 403.470,693	3	551.144,741 403.469,611	4.342
3	551.144,741 403.469,611	4	551.145,009 403.470,857	1.274
4	551.145,009 403.470,857	5	551.146,271 403.475,996	5.292
5	551.146,271 403.475,996	1	551.141,886 403.477,842	4.758

**** Lungimile segmentelor sunt determinate în planul de proiecție Stereo 70 și sunt rotunjite la 1 milimetru.**

***** Distanța dintre puncte este formată din segmente cumulate ce sunt mai mici decât valoarea 1 milimetru.**

**DATE DESPRE IMOBILUL NR. 2274**

Oficiul de Cadastru și Publicitate Imobiliară PRAHOVA
Biroul de Cadastru și Publicitate Imobiliară Câmpina

A. Partea I. Descrierea imobilului

TEREN Intravilan

Nr. CF vechi:704

Nr. cadastral vechi:10073

Adresa: Loc. Provita De Sus, Nr. 748, Jud. Prahova

Nr. Crt	Nr cadastral Nr. topografic	Suprafața* (mp)	Observații / Referințe
A1	20114	Din acte: 1.411 Masurata: 1.393	Sector cadastral:23 Teren imprejmuit;

Construcții

Crt	Nr cadastral Nr. topografic	Adresa	Observații / Referințe
A1.1	20114-C1	Loc. Provita De Sus, Nr. 748, Jud. Prahova	Nr. niveluri:2; S. construita la sol:197 mp; C1- casa de locuit P+E, Sc desf. = 355 mp, terasa acoperita = 29 mp, an edificare 2017

B. Partea II. Proprietari și acte

Inscrieri privitoare la dreptul de proprietate și alte drepturi reale		Referințe
15342 / 04/09/2007		
Act Notarial nr. 2911, din 03/09/2007 emis de NP POP MIHAELA CRISTINA;		
B1	Intabulare, drept de PROPRIETATEcumparare ca bun comun, dobandit prin Conventie, cota actuala 1/1, cota initiala 1/1 1) PLOESTEANU ELENA 2) PLOESTEANU MIHAI	A1
21143 / 21/04/2023		
Act Administrativ nr. 2501 EDIFICARE, din 10/04/2023 emis de PRIMARIA PROVITA DE SUS (act administrativ nr 2496 ADEVERINTA din 10.04.2023, emis de PROVITA DE SUS;act administrativ nr 2495 FISCAL din 10.04.2023, emis de COM. PROVITA DE SUS);		
B2	se repositioneaza imobilul conform documentatiei tehnice avizate, cu modificarea suprafetei acestuia, de la 1411 mp, la 1414 mp	A1, A1.1
B3	se actualizeaza informatiile cadastrale conform documentatiei tehnice avizate, in sensul ca actuala adresa a imobilului este urmatoarea: comuna Provita de Sus, sat Provita De Sus, Nr. 748, Jud. Prahova	A1, A1.1
B4	se actualizeaza informatiile cadastrale conform documentatiei tehnice avizate, in sensul schimbarii categoriei de folosinta a imobilului, astfel: teren curti constructii in suprafata de 580 mp si teren arabil in suprafata de 834 mp	A1, A1.1
B5	Intabulare, drept de PROPRIETATE, dobandit prin Construire, cota actuala 1/1, cota initiala 1/1 1) PLOESTEANU ELENA 2) PLOESTEANU MIHAI	A1.1

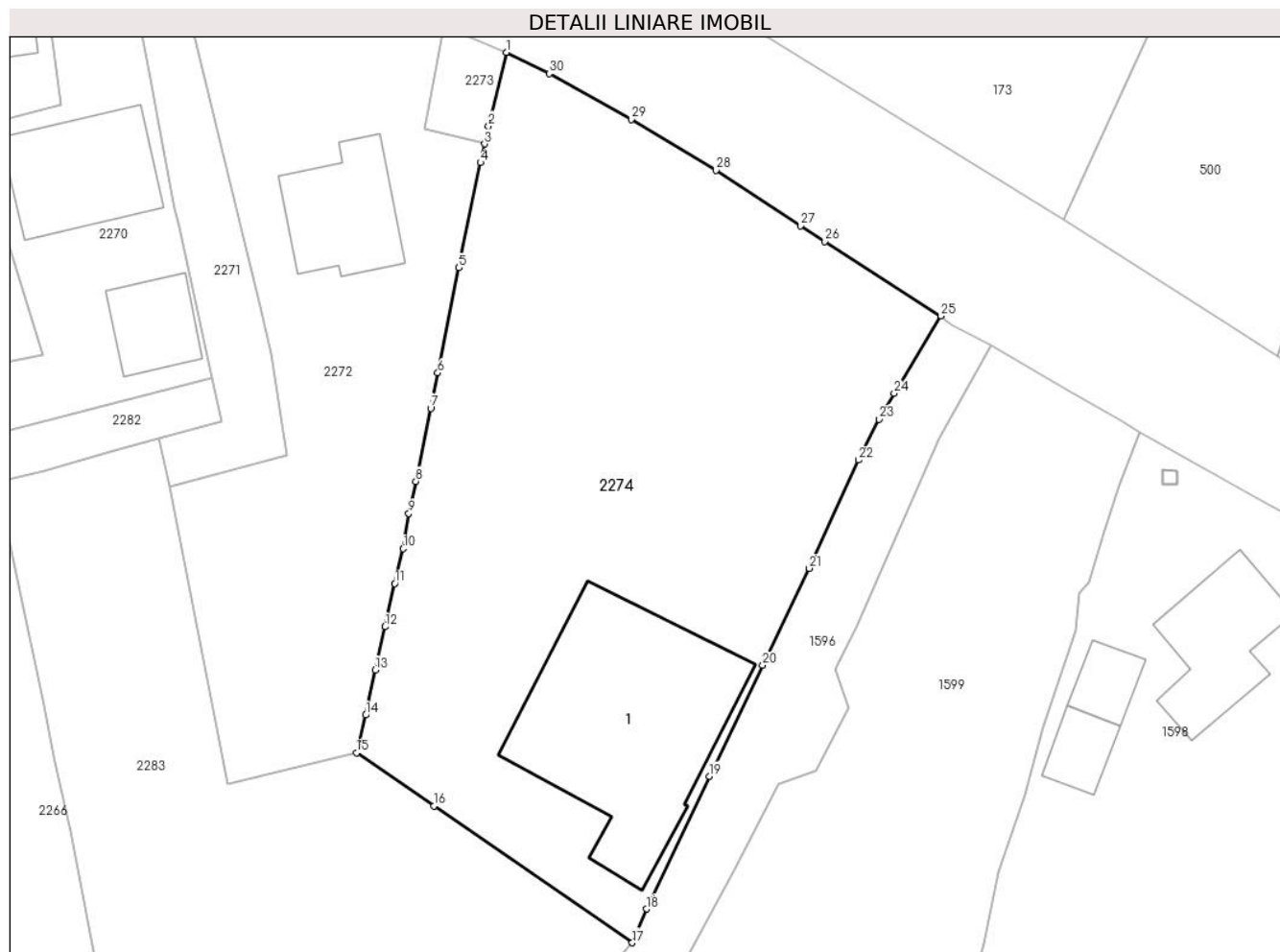
C. Partea III. SARCINI .

Inscrieri privind dezmembramintele dreptului de proprietate, drepturi reale de garanție și sarcini	Referințe
NU SUNT	

Teren

Nr cadastral	Suprafața (mp)*	Observații / Referințe
20114	Din acte: 1.411 Masurata: 1.393	

* Suprafața este determinată în planul de proiecție Stereo 70.



Date referitoare la teren

Crt	Categorie folosință	Intra vilan	Suprafața (mp)	Tarla	Parcelă	Nr. topo	Observații / Referințe
1	curți constructii	DA	832	24	789	-	
2	arabil	DA	561	24	789	-	

Date referitoare la construcții

Crt	Număr	Destinație construcție	Supraf. (mp)	Situație juridică	Observații / Referințe
A1.1	20114-C1	construcții de locuințe	197	Cu acte	Nr. niveluri:2; S. construita la sol:197 mp; C1-casa de locuit P+E, Sc desf. = 355 mp, terasa acoperita = 29 mp, an edificare 2017

Lungime Segmente

1) Valorile lungimilor segmentelor sunt obținute din proiecție în plan.

Punct început	X / Y	Punct sfârșit	X / Y	Lungime segment (** (m)	Punct început	X / Y	Punct sfârșit	X / Y	Lungime segment (** (m)
1	551.146,271 403.475,996	2	551.145,009 403.470,857	5.292	2	551.145,009 403.470,857	3	551.144,741 403.469,611	1.274
3	551.144,741 403.469,611	4	551.144,46 403.468,302	1.339	4	551.144,46 403.468,302	5	551.142,946 403.460,965	7.492

Punct început	X / Y	Punct sfârșit	X / Y	Lungime segment (** (m)
5	551.142,946 403.460,965	6	551.141,475 403.453,64	7.471
7	551.140,986 403.451,161	8	551.139,953 403.446,068	5.197
9	551.139,456 403.443,816	10	551.139,066 403.441,366	2.481
11	551.138,477 403.438,934	12	551.137,791 403.435,918	3.093
13	551.137,105 403.432,902	14	551.136,438 403.429,759	3.213
15	551.135,804 403.427,124	16	551.141,21 403.423,417	6.555
17	551.155,041 403.413,876	18	551.156,025 403.416,235	2.556
19	551.160,425 403.425,495	20	551.164,158 403.433,233	8.591
21	551.167,401 403.439,999	22	551.170,839 403.447,56	8.306
23	551.172,262 403.450,399	24	551.173,329 403.452,202	2.095
25	551.176,581 403.457,609	26	551.168,469 403.462,811	9.637
27	551.166,787 403.463,905	28	551.160,877 403.467,767	7.06
29	551.154,975 403.471,328	30	551.149,24 403.474,509	6.558

Punct început	X / Y	Punct sfârșit	X / Y	Lungime segment (** (m)
6	551.141,475 403.453,64	7	551.140,986 403.451,161	2.527
8	551.139,953 403.446,068	9	551.139,456 403.443,816	2.306
10	551.139,066 403.441,366	11	551.138,477 403.438,934	2.502
12	551.137,791 403.435,918	13	551.137,105 403.432,902	3.093
14	551.136,438 403.429,759	15	551.135,804 403.427,124	2.71
16	551.141,21 403.423,417	17	551.155,041 403.413,876	16.803
18	551.156,025 403.416,235	19	551.160,425 403.425,495	10.252
20	551.164,158 403.433,233	21	551.167,401 403.439,999	7.503
22	551.170,839 403.447,56	23	551.172,262 403.450,399	3.176
24	551.173,329 403.452,202	25	551.176,581 403.457,609	6.31
26	551.168,469 403.462,811	27	551.166,787 403.463,905	2.006
28	551.160,877 403.467,767	29	551.154,975 403.471,328	6.893
30	551.149,24 403.474,509	1	551.146,271 403.475,996	3.321

** Lungimile segmentelor sunt determinate în planul de proiecție Stereo 70 și sunt rotunjite la 1 milimetru.

*** Distanța dintre puncte este formată din segmente cumulate ce sunt mai mici decât valoarea 1 milimetru.

**DATE DESPRE IMOBILUL NR. 2275**

Oficiul de Cadastru și Publicitate Imobiliară PRAHOVA
Biroul de Cadastru și Publicitate Imobiliară Câmpina

A. Partea I. Descrierea imobilului

TEREN Intravilan

Adresa: Loc. Provita De Sus, Nr. 752, Jud. Prahova

Nr. Crt	Nr cadastral Nr. topografic	Suprafața* (mp)	Observații / Referințe
A1		1.383	Sector cadastral:23 Teren imprejmuit;

Construcții

Crt	Nr cadastral Nr. topografic	Adresa	Observații / Referințe
A1.1		Loc. Provita De Sus, Nr. 752, Jud. Prahova	Nr. niveluri:1; S. construita la sol:63 mp;
A1.2		Loc. Provita De Sus, Nr. 752, Jud. Prahova	Nr. niveluri:1; S. construita la sol:79 mp;

B. Partea II. Proprietari și acte

Inscrieri privitoare la dreptul de proprietate și alte drepturi reale		Referințe
/		
Act Normativ nr. LEGEA 7, din 13/03/1996 emis de PARLAMENTUL ROMANIEI;		
B1	Inscrierea provizorie, drept de PROPRIETATE, dobandit prin Lege, cota actuala 1/1, cota initiala 1/1 1) NEIDENTIFICAT NEIDENTIFICAT	A1, A1.1, A1.2
B2	Se noteaza faptul ca imobilul are proprietar neidentificat.	A1, A1.1, A1.2

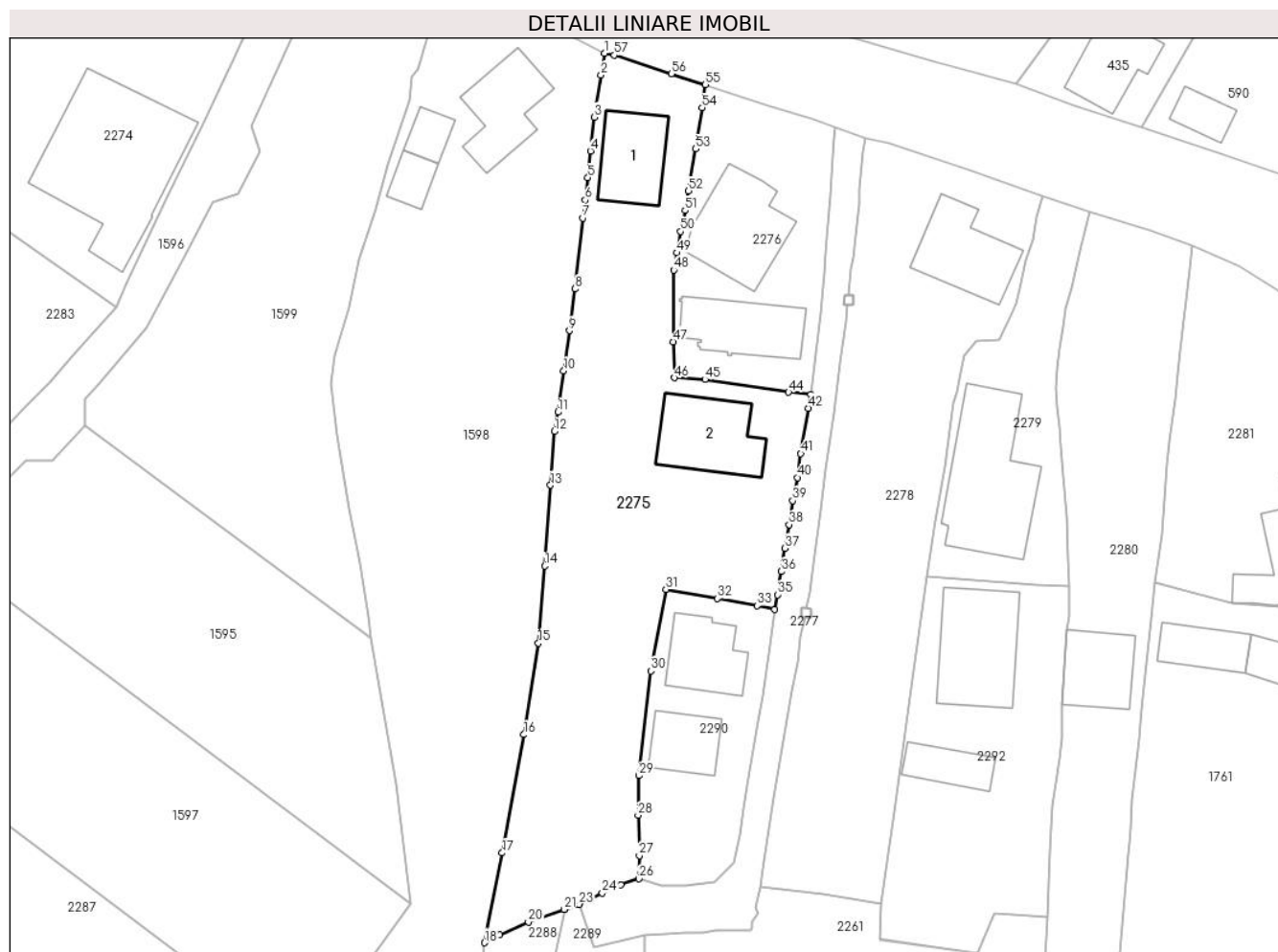
C. Partea III. SARCINI .

Inscrieri privind dezmembramintele dreptului de proprietate, drepturi reale de garanție și sarcini	Referințe
NU SUNT	

Teren

Nr cadastral	Suprafața (mp)*	Observații / Referințe
	1.383	

* Suprafața este determinată în planul de proiecție Stereo 70.



Date referitoare la teren

Crt	Categorie folosință	Intravilan	Suprafața (mp)	Tarla	Parcelă	Nr. topo	Observații / Referințe
1	curți construcții	DA	664	24	777	-	
2	arabil	DA	719	24	775, 776	-	

Date referitoare la construcții

Crt	Număr	Destinație construcție	Supraf. (mp)	Situație juridică	Observații / Referințe
A1.1		construcții de locuințe	63	Cu acte	Nr. niveluri:1; S. construita la sol:63 mp;
A1.2		construcții de locuințe	79	Cu acte	Nr. niveluri:1; S. construita la sol:79 mp;

Lungime Segmente

1) Valorile lungimilor segmentelor sunt obținute din proiecție în plan.

Punct început	X / Y	Punct sfârșit	X / Y	Lungime segment	Punct început	X / Y	Punct sfârșit	X / Y	Lungime segment	Punct început	X / Y	Punct sfârșit	X / Y	Lungime segment
1	551.206,617 403.440,673	2	551.206,263 403.438,362	2.338	2	551.206,263 403.438,362	3	551.205,512 403.433,924	4.501	3	551.205,512 403.433,924	4	551.205,137 403.430,338	3.606
4	551.205,137 403.430,338	5	551.204,853 403.427,535	2.817	5	551.204,853 403.427,535	6	551.204,595 403.425,159	2.39	6	551.204,595 403.425,159	7	551.204,348 403.423,255	1.92

Punct început	X / Y	Punct sfârșit	X / Y	Lungime segment	Punct început	X / Y	Punct sfârșit	X / Y	Lungime segment	Punct început	X / Y	Punct sfârșit	X / Y	Lungime segment
7	551.204,348 403.423,255	8	551.203,529 403.415,776	7.524	8	551.203,529 403.415,776	9	551.202,897 403.411,365	4.456	9	551.202,897 403.411,365	10	551.202,303 403.407,116	4.29
10	551.202,303 403.407,116	11	551.201,688 403.402,759	4.4	11	551.201,688 403.402,759	12	551.201,308 403.400,718	2.076	12	551.201,308 403.400,718	13	551.200,918 403.395,047	5.684
13	551.200,918 403.395,047	14	551.200,329 403.386,514	8.553	14	551.200,329 403.386,514	15	551.199,642 403.378,351	8.192	15	551.199,642 403.378,351	16	551.198,094 403.368,694	9.78
16	551.198,094 403.368,694	17	551.195,799 403.356,197	12.706	17	551.195,799 403.356,197	18	551.193,941 403.346,708	9.669	18	551.193,941 403.346,708	19	551.195,53 403.347,575	1.81
19	551.195,53 403.347,575	20	551.198,577 403.348,912	3.327	20	551.198,577 403.348,912	21	551.202,349 403.350,218	3.992	21	551.202,349 403.350,218	22	551.202,386 403.350,231	0.039
22	551.202,386 403.350,231	23	551.203,923 403.350,763	1.626	23	551.203,923 403.350,763	24	551.206,396 403.351,967	2.751	24	551.206,396 403.351,967	25	551.208,334 403.352,867	2.137
25	551.208,334 403.352,867	26	551.210,233 403.353,477	1.995	26	551.210,233 403.353,477	27	551.210,308 403.355,917	2.441	27	551.210,308 403.355,917	28	551.210,166 403.360,169	4.254
28	551.210,166 403.360,169	29	551.210,248 403.364,364	4.196	29	551.210,248 403.364,364	30	551.211,504 403.375,416	11.123	30	551.211,504 403.375,416	31	551.213,126 403.384,028	8.763
31	551.213,126 403.384,028	32	551.218,566 403.383,067	5.524	32	551.218,566 403.383,067	33	551.222,785 403.382,303	4.288	33	551.222,785 403.382,303	34	551.224,631 403.381,926	1.884
34	551.224,631 403.381,926	35	551.224,894 403.383,477	1.573	35	551.224,894 403.383,477	36	551.225,326 403.385,931	2.492	36	551.225,326 403.385,931	37	551.225,71 403.388,382	2.481
37	551.225,71 403.388,382	38	551.226,132 403.390,883	2.536	38	551.226,132 403.390,883	39	551.226,526 403.393,396	2.544	39	551.226,526 403.393,396	40	551.227,006 403.395,848	2.499
40	551.227,006 403.395,848	41	551.227,365 403.398,371	2.548	41	551.227,365 403.398,371	42	551.228,179 403.403,189	4.886	42	551.228,179 403.403,189	43	551.228,424 403.404,615	1.447
43	551.228,424 403.404,615	44	551.226,081 403.404,861	2.356	44	551.226,081 403.404,861	45	551.217,244 403.406,202	8.938	45	551.217,244 403.406,202	46	551.214,031 403.406,389	3.218
46	551.214,031 403.406,389	47	551.213,872 403.410,208	3.822	47	551.213,872 403.410,208	48	551.213,951 403.417,758	7.55	48	551.213,951 403.417,758	49	551.214,299 403.419,589	1.864
49	551.214,299 403.419,589	50	551.214,681 403.421,837	2.28	50	551.214,681 403.421,837	51	551.215,137 403.424,064	2.273	51	551.215,137 403.424,064	52	551.215,514 403.426,131	2.101
52	551.215,514 403.426,131	53	551.216,266 403.430,572	4.504	53	551.216,266 403.430,572	54	551.216,948 403.434,91	4.391	54	551.216,948 403.434,91	55	551.217,301 403.437,343	2.458
55	551.217,301 403.437,343	56	551.213,69 403.438,506	3.794	56	551.213,69 403.438,506	57	551.207,656 403.440,459	6.342	57	551.207,656 403.440,459	1	551.206,617 403.440,673	1.061

** Lungimile segmentelor sunt determinate în planul de proiecție Stereo 70 și sunt rotunjite la 1 milimetru.

*** Distanța dintre puncte este formată din segmente cumulate ce sunt mai mici decât valoarea 1 milimetru.

**DATE DESPRE IMOBILUL NR. 2276**

Oficiul de Cadastru și Publicitate Imobiliară PRAHOVA
Biroul de Cadastru și Publicitate Imobiliară Câmpina

A. Partea I. Descrierea imobilului

TEREN Intravilan

Adresa: Loc. Provita De Sus, Nr. 751, Jud. Prahova

Nr. Crt	Nr cadastral Nr. topografic	Suprafața* (mp)	Observații / Referințe
A1	21246	Din acte: 300 Masurata: 448	Sector cadastral:23 Teren imprejmuit;

Construcții

Crt	Nr cadastral Nr. topografic	Adresa	Observații / Referințe
A1.1	21246-C1	Loc. Provita De Sus, Nr. 751, Jud. Prahova	Nr. niveluri:1; S. construita la sol:89 mp; Locuinta, Parter, Sc parter = 89mp din care Sc terasa acoperita = 4mp, Sc desfasurata = 89mp
A1.2	21246-C2	Loc. Provita De Sus, Nr. 751, Jud. Prahova	Nr. niveluri:1; S. construita la sol:69 mp; Locuinta, Parter, Sc parter = 69mp, Sc desfasurata = 69mp

B. Partea II. Proprietari și acte

Inscrieri privitoare la dreptul de proprietate și alte drepturi reale	Referințe	
25577 / 02/10/2018		
Act Administrativ nr. Titlu de proprietate nr. 67229, din 29/05/1997 emis de CJSDPAT PRAHOVA (act notarial nr Declaratie nr. 1039 din 28.09.2018, emis de Biroul individual notarial Nica Roxana Elena;act administrativ nr Certificat pentru atestarea ca petentul este cunoscut ca proprietar nr. 4707 din 27.09.2018, emis de Primaria Com. Provita de Sus;act administrativ nr Certificat de nomenclatura stradala nr. 4708 din 27.09.2018, emis de Primaria Com. Provita de Sus;act administrativ nr Certificat fiscal nr. 4702 din 27.09.2018, emis de Primaria Com. Provita de Sus;act administrativ nr Proces verbal de vecinatate din 25.09.2018, emis de PFA Cojocariu Cristina-Viorica;act notarial nr Contract de vanzare-cumparare nr. 2025 din 22.07.1976, emis de Notariatul de Stat Local Campina);		
B1	Intabulare, drept de PROPRIETATEcumparare ca bun comun pentru terenul in suprafata de 300 mp din intreg terenul in suprafata de 446 mp, dobandit prin Conventie, cota actuala 300/446, cota initiala 300/446 1) GĂMAN MARIA 2) GĂMAN ION	A1
B2	Inscrierea posesiei, drept de PROPRIETATEpentru terenul in suprafata de 146 mp din intreg terenul in suprafata de 446 mp, dobandit prin Lege, cota actuala 146/446, cota initiala 146/446 1) GĂMAN MARIA 2) GĂMAN ION	A1
B3	Intabulare, drept de PROPRIETATEcumparare ca bun comun si construire, dobandit prin Conventie, cota actuala 1/1, cota initiala 1/1 1) GĂMAN MARIA 2) GĂMAN ION	A1.1, A1.2
25891 / 04/10/2018		
Act Administrativ nr. 25577, din 02/10/2018 emis de BCPI CAMPINA;		
B4	se indreapta eroarea materiala strecurata in incheierea nr 25577/2018, sub B2 in sensul ca se inscrie posesia pentru terenul in suprafata de 146 mp din intreg terenul in suprafata de 446 mp in favoarea lui Gaman Maria si Gaman Ion si nu se inscrie propvizoriu dreptul de proprietate pentru terenul in suprafata de 146 mp din intreg terenul in suprafata de 446 mp cum din eroare a fost scris	A1

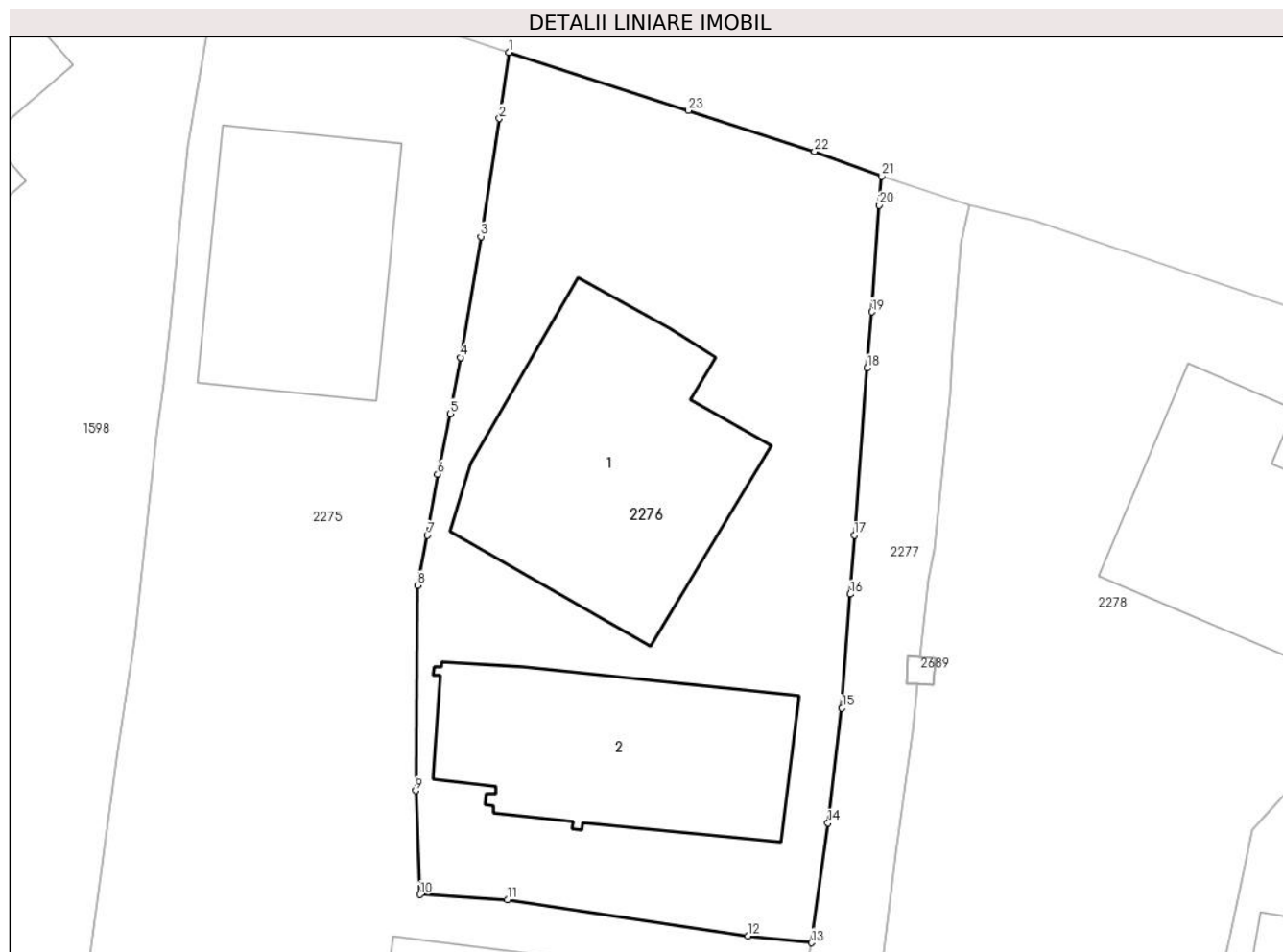
C. Partea III. SARCINI .

Inscrieri privind dezmembramintele dreptului de proprietate, drepturi reale de garanție și sarcini	Referințe
NU SUNT	

Teren

Nr cadastral	Suprafața (mp)*	Observații / Referințe
21246	Din acte: 300 Masurata: 448	

* Suprafața este determinată în planul de proiecție Stereo 70.



Date referitoare la teren

Crt	Categorie folosință	Intravilan	Suprafața (mp)	Tarla	Parcelă	Nr. topo	Observații / Referințe
1	curți constructii	DA	448	24	778	-	Se inscrie dreptul de proprietate pentru suprafata de 300 mp si se noteaza posesia pentru suprafata de 146mp.

Date referitoare la construcții

Crt	Număr	Destinație construcție	Supraf. (mp)	Situație juridică	Observații / Referințe
A1.1	21246-C1	construcții de locuinte	89	Cu acte	Nr. niveluri:1; S. construita la sol:89 mp; Locuinta, Parter, Sc parter = 89mp din care Sc terasa acoperita = 4mp, Sc desfasurata = 89mp
A1.2	21246-C2	construcții de locuinte	69	Cu acte	Nr. niveluri:1; S. construita la sol:69 mp; Locuinta, Parter, Sc parter = 69mp, Sc desfasurata = 69mp

Lungime Segmente

1) Valorile lungimilor segmentelor sunt obținute din proiecție în plan.

Punct început	X / Y	Punct sfârșit	X / Y	Lungime segment (** (m)	Punct început	X / Y	Punct sfârșit	X / Y	Lungime segment (** (m)

Punct început	X / Y	Punct sfârşit	X / Y	Lungime segment (** (m)
1	551.217,301 403.437,343	2	551.216,948 403.434,91	2.458
3	551.216,266 403.430,572	4	551.215,514 403.426,131	4.504
5	551.215,137 403.424,064	6	551.214,681 403.421,837	2.273
7	551.214,299 403.419,589	8	551.213,951 403.417,758	1.864
9	551.213,872 403.410,208	10	551.214,031 403.406,389	3.822
11	551.217,244 403.406,202	12	551.226,081 403.404,861	8.938
13	551.228,424 403.404,615	14	551.229,027 403.409,014	4.44
15	551.229,541 403.413,243	16	551.229,839 403.417,431	4.199
17	551.229,995 403.419,589	18	551.230,474 403.425,744	6.174
19	551.230,633 403.427,802	20	551.230,916 403.431,721	3.929
21	551.231,004 403.432,787	22	551.228,534 403.433,704	2.635
23	551.223,9 403.435,205	1	551.217,301 403.437,343	6.937

Punct început	X / Y	Punct sfârşit	X / Y	Lungime segment (** (m)
2	551.216,948 403.434,91	3	551.216,266 403.430,572	4.391
4	551.215,514 403.426,131	5	551.215,137 403.424,064	2.101
6	551.214,681 403.421,837	7	551.214,299 403.419,589	2.28
8	551.213,951 403.417,758	9	551.213,872 403.410,208	7.55
10	551.214,031 403.406,389	11	551.217,244 403.406,202	3.218
12	551.226,081 403.404,861	13	551.228,424 403.404,615	2.356
14	551.229,027 403.409,014	15	551.229,541 403.413,243	4.26
16	551.229,839 403.417,431	17	551.229,995 403.419,589	2.164
18	551.230,474 403.425,744	19	551.230,633 403.427,802	2.064
20	551.230,916 403.431,721	21	551.231,004 403.432,787	1.07
22	551.228,534 403.433,704	23	551.223,9 403.435,205	4.871

** Lungimile segmentelor sunt determinate în planul de proiecție Stereo 70 și sunt rotunjite la 1 milimetru.

*** Distanța dintre puncte este formată din segmente cumulate ce sunt mai mici decât valoarea 1 milimetru.

**DATE DESPRE IMOBILUL NR. 2277**

Oficiul de Cadastru și Publicitate Imobiliară PRAHOVA
Biroul de Cadastru și Publicitate Imobiliară Câmpina

A. Partea I. Descrierea imobilului

TEREN Intravilan

Adresa: Loc. Provita De Sus, Jud. Prahova

Nr. Crt	Nr cadastral Nr. topografic	Suprafața* (mp)	Observații / Referințe
A1		334	Sector cadastral:23 Teren neimprejmuit;

B. Partea II. Proprietari și acte

Inscrieri privitoare la dreptul de proprietate și alte drepturi reale	Referințe
/	
Act Administrativ nr. HCL 1, din 30/01/2015 emis de COMUNA PROVITA DE SUS;	
B1	A1
Intabulare, drept de PROPRIETATE, dobandit prin Lege, cota actuala 1/1, cota initiala 1/1	
1) COMUNA PROVITA DE SUS, CIF:2845362, DOMENIUL PUBLIC	

C. Partea III. SARCINI .

Inscrieri privind dezmembramintele dreptului de proprietate, drepturi reale de garanție și sarcini	Referințe
NU SUNT	

Teren

Nr cadastral	Suprafața (mp)*	Observații / Referințe
	334	

* Suprafața este determinată în planul de proiecție Stereo 70.



Date referitoare la teren

Crt	Categorie folosință	Intravilan	Suprafața (mp)	Tarla	Parcelă	Nr. topo	Observații / Referințe
1	drum	DA	334	24	DS 765	-	

Lungime Segmente

1) Valorile lungimilor segmentelor sunt obținute din proiecție în plan.

Punct început	X / Y	Punct sfârșit	X / Y	Lungime segment
1	551.231,004 / 403.432,787	2	551.230,916 / 403.431,721	1.07
2	551.230,916 / 403.431,721	3	551.230,633 / 403.427,802	3.929
3	551.230,633 / 403.427,802	4	551.230,474 / 403.425,744	2.064
4	551.230,474 / 403.425,744	5	551.229,995 / 403.419,589	6.174
5	551.229,995 / 403.419,589	6	551.229,839 / 403.417,431	2.164
6	551.229,839 / 403.417,431	7	551.229,541 / 403.413,243	4.199
7	551.229,541 / 403.413,243	8	551.229,027 / 403.409,014	4.26
8	551.229,027 / 403.409,014	9	551.228,424 / 403.404,615	4.44
9	551.228,424 / 403.404,615	10	551.228,179 / 403.403,189	1.447
10	551.228,179 / 403.403,189	11	551.227,365 / 403.398,371	4.886
11	551.227,365 / 403.398,371	12	551.227,006 / 403.395,848	2.548
12	551.227,006 / 403.395,848	13	551.226,526 / 403.393,396	2.499
13	551.226,526 / 403.393,396	14	551.226,132 / 403.390,883	2.544
14	551.226,132 / 403.390,883	15	551.225,71 / 403.388,382	2.536
15	551.225,71 / 403.388,382	16	551.225,326 / 403.385,931	2.481
16	551.225,326 / 403.385,931	17	551.224,894 / 403.383,477	2.492
17	551.224,894 / 403.383,477	18	551.224,631 / 403.381,926	1.573
18	551.224,631 / 403.381,926	19	551.224,367 / 403.380,105	1.84

Punct început	X / Y	Punct sfârșit	X / Y	Lungime segment	Punct început	X / Y	Punct sfârșit	X / Y	Lungime segment	Punct început	X / Y	Punct sfârșit	X / Y	Lungime segment
19	551.224,367 403.380,105	20	551.224,005 403.377,229	2.899	20	551.224,005 403.377,229	21	551.223,375 403.372,827	4.447	21	551.223,375 403.372,827	22	551.222,845 403.370,133	2.746
22	551.222,845 403.370,133	23	551.221,765 403.363,316	6.902	23	551.221,765 403.363,316	24	551.221,357 403.360,973	2.378	24	551.221,357 403.360,973	25	551.220,964 403.358,043	2.956
25	551.220,964 403.358,043	26	551.220,358 403.355,188	2.919	26	551.220,358 403.355,188	27	551.218,228 403.353,085	2.993	27	551.218,228 403.353,085	28	551.215,252 403.352,693	3.002
28	551.215,252 403.352,693	29	551.212,655 403.352,793	2.599	29	551.212,655 403.352,793	30	551.210,233 403.353,477	2.517	30	551.210,233 403.353,477	31	551.208,334 403.352,867	1.995
31	551.208,334 403.352,867	32	551.206,396 403.351,967	2.137	32	551.206,396 403.351,967	33	551.203,923 403.350,763	2.751	33	551.203,923 403.350,763	34	551.205,492 403.346,21	4.816
34	551.205,492 403.346,21	35	551.210,818 403.347,58	5.499	35	551.210,818 403.347,58	36	551.213,118 403.347,653	2.301	36	551.213,118 403.347,653	37	551.215,055 403.347,753	1.94
37	551.215,055 403.347,753	38	551.216,996 403.347,813	1.942	38	551.216,996 403.347,813	39	551.218,412 403.347,966	1.424	39	551.218,412 403.347,966	40	551.222,025 403.347,978	3.613
40	551.222,025 403.347,978	41	551.222,238 403.348,3	0.386	41	551.222,238 403.348,3	42	551.222,255 403.348,938	0.638	42	551.222,255 403.348,938	43	551.222,843 403.349,873	1.105
43	551.222,843 403.349,873	44	551.222,649 403.350,422	0.582	44	551.222,649 403.350,422	45	551.223,103 403.352,646	2.27	45	551.223,103 403.352,646	46	551.223,354 403.354,473	1.844
46	551.223,354 403.354,473	47	551.224,007 403.358,68	4.257	47	551.224,007 403.358,68	48	551.224,529 403.362,074	3.434	48	551.224,529 403.362,074	49	551.225,646 403.368,764	6.783
49	551.225,646 403.368,764	50	551.226,474 403.373,259	4.571	50	551.226,474 403.373,259	51	551.227,076 403.376,344	3.143	51	551.227,076 403.376,344	52	551.227,368 403.378,961	2.633
52	551.227,368 403.378,961	53	551.227,766 403.381,035	2.112	53	551.227,766 403.381,035	54	551.227,427 403.381,052	0.339	54	551.227,427 403.381,052	55	551.227,477 403.382,051	1.0
55	551.227,477 403.382,051	56	551.227,956 403.382,027	0.48	56	551.227,956 403.382,027	57	551.228,286 403.383,749	1.753	57	551.228,286 403.383,749	58	551.228,531 403.385,82	2.085
58	551.228,531 403.385,82	59	551.229,475 403.392,392	6.639	59	551.229,475 403.392,392	60	551.229,957 403.396,732	4.367	60	551.229,957 403.396,732	61	551.230,598 403.400,928	4.245
61	551.230,598 403.400,928	62	551.230,892 403.402,623	1.72	62	551.230,892 403.402,623	63	551.231,537 403.407,915	5.331	63	551.231,537 403.407,915	64	551.232,145 403.412,345	4.472
64	551.232,145 403.412,345	65	551.232,327 403.414,12	1.784	65	551.232,327 403.414,12	66	551.231,918 403.414,141	0.41	66	551.231,918 403.414,141	67	551.231,967 403.415,139	0.999
67	551.231,967 403.415,139	68	551.232,429 403.415,116	0.463	68	551.232,429 403.415,116	69	551.232,721 403.417,958	2.857	69	551.232,721 403.417,958	70	551.232,92 403.419,052	1.112
70	551.232,92 403.419,052	71	551.233,53 403.424,766	5.746	71	551.233,53 403.424,766	72	551.233,607 403.426,393	1.629	72	551.233,607 403.426,393	73	551.233,913 403.430,358	3.977
73	551.233,913 403.430,358	74	551.234,234 403.431,736	1.415	74	551.234,234 403.431,736	1	551.231,004 403.432,787	3.397					

** Lungimile segmentelor sunt determinate în planul de proiecție Stereo 70 și sunt rotunjite la 1 milimetru.

*** Distanța dintre puncte este formată din segmente cumulate ce sunt mai mici decât valoarea 1 milimetru.

**DATE DESPRE IMOBILUL NR. 2278**

Oficiul de Cadastru și Publicitate Imobiliară PRAHOVA
Biroul de Cadastru și Publicitate Imobiliară Câmpina

A. Partea I. Descrierea imobilului

TEREN Intravilan

Adresa: Loc. Provita De Sus, Jud. Prahova

Nr. Crt	Nr cadastral Nr. topografic	Suprafața* (mp)	Observații / Referințe
A1		1.078	Sector cadastral:23 Teren imprejmuit;

Construcții

Crt	Nr cadastral Nr. topografic	Adresa	Observații / Referințe
A1.1		Loc. Provita De Sus, Jud. Prahova	Nr. niveluri:1; S. construita la sol:74 mp;

B. Partea II. Proprietari și acte

Inscrieri privitoare la dreptul de proprietate și alte drepturi reale		Referințe
/		
Act Normativ nr. LEGEA 7, din 13/03/1996 emis de PARLAMENTUL ROMANIEI;		
B1	Inscrierea provizorie, drept de PROPRIETATE, dobandit prin Lege, cota actuala 1/1, cota initiala 1/1 1) NEIDENTIFICAT NEIDENTIFICAT	A1, A1.1
B2	Se noteaza faptul ca imobilul are proprietar neidentificat.	A1, A1.1

C. Partea III. SARCINI .

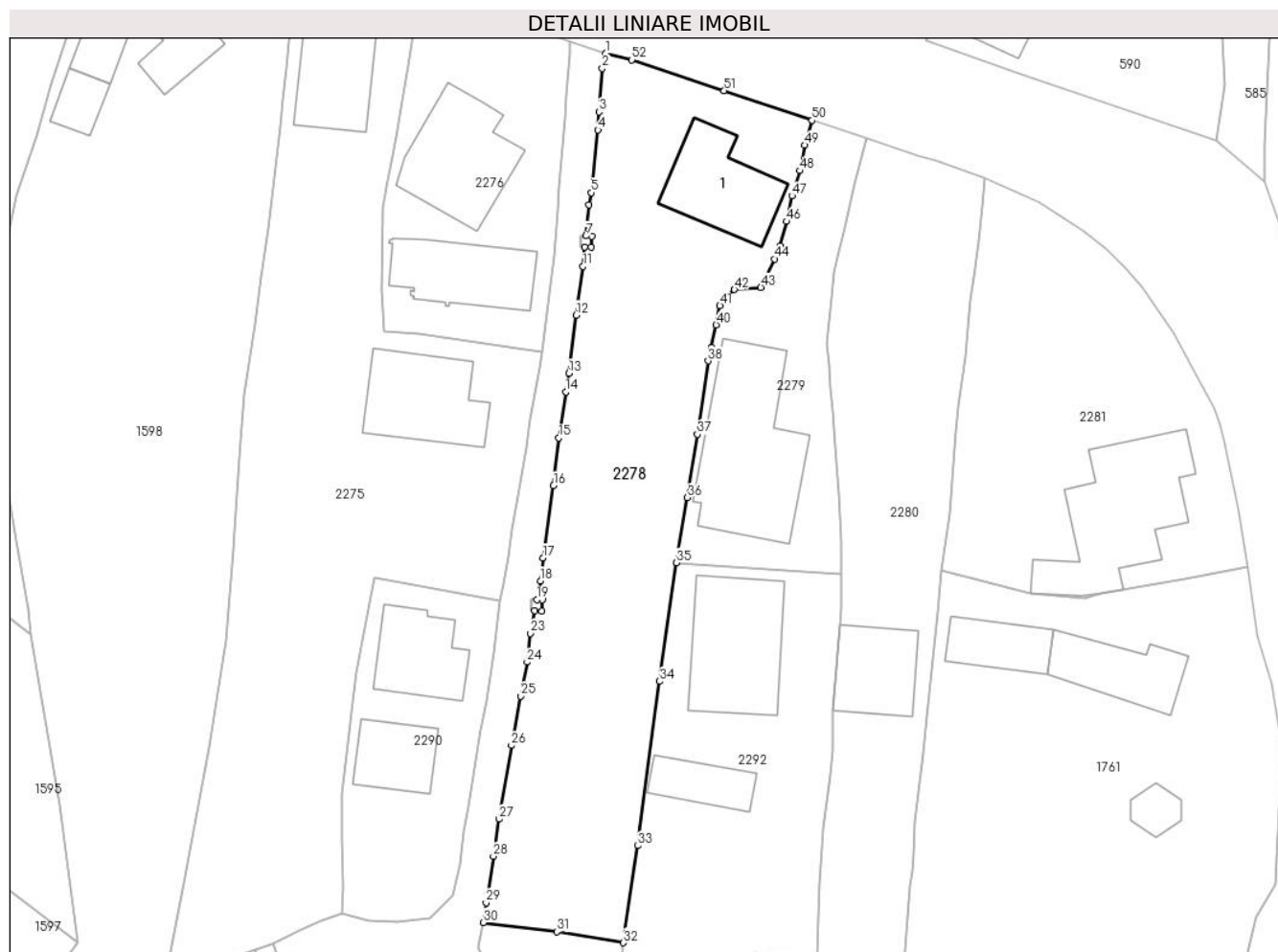
Inscrieri privind dezmembramintele dreptului de proprietate, drepturi reale de garanție și sarcini	Referințe
NU SUNT	

Anexa Nr. 1 La Partea I

Teren

Nr cadastral	Suprafața (mp)*	Observații / Referințe
	1.078	

* Suprafața este determinată în planul de proiecție Stereo 70.



Date referitoare la teren

Crt	Categorie folosință	Intravilan	Suprafața (mp)	Tarla	Parcelă	Nr. topo	Observații / Referințe
1	curți constructii	DA	399	24	763	-	
2	faneata	DA	679	24	764	-	

Date referitoare la construcții

Crt	Număr	Destinație construcție	Supraf. (mp)	Situație juridică	Observații / Referințe
A1.1		construcții de locuințe	74	Cu acte	Nr. niveluri:1; S. construita la sol:74 mp;

Lungime Segmente

1) Valorile lungimilor segmentelor sunt obținute din proiecție în plan.

Punct început	X / Y	Punct sfârșit	X / Y	Lungime segment	Punct început	X / Y	Punct sfârșit	X / Y	Lungime segment	Punct început	X / Y	Punct sfârșit	X / Y	Lungime segment
1	551.234,234 403.431,736	2	551.233,913 403.430,358	1.415	2	551.233,913 403.430,358	3	551.233,607 403.426,393	3.977	3	551.233,607 403.426,393	4	551.233,53 403.424,766	1.629
4	551.233,53 403.424,766	5	551.232,92 403.419,052	5.746	5	551.232,92 403.419,052	6	551.232,721 403.417,958	1.112	6	551.232,721 403.417,958	7	551.232,429 403.415,116	2.857
7	551.232,429 403.415,116	8	551.232,966 403.415,089	0.538	8	551.232,966 403.415,089	9	551.232,916 403.414,091	0.999	9	551.232,916 403.414,091	10	551.232,327 403.414,12	0.59

Punct început	X / Y	Punct sfârșit	X / Y	Lungime segment	Punct început	X / Y	Punct sfârșit	X / Y	Lungime segment	Punct început	X / Y	Punct sfârșit	X / Y	Lungime segment
10	551.232,327 403.414,12	11	551.232,145 403.412,345	1.784	11	551.232,145 403.412,345	12	551.231,537 403.407,915	4.472	12	551.231,537 403.407,915	13	551.230,892 403.402,623	5.331
13	551.230,892 403.402,623	14	551.230,598 403.400,928	1.72	14	551.230,598 403.400,928	15	551.229,957 403.396,732	4.245	15	551.229,957 403.396,732	16	551.229,475 403.392,392	4.367
16	551.229,475 403.392,392	17	551.228,531 403.385,82	6.639	17	551.228,531 403.385,82	18	551.228,286 403.383,749	2.085	18	551.228,286 403.383,749	19	551.227,956 403.382,027	1.753
19	551.227,956 403.382,027	20	551.228,475 403.382,001	0.52	20	551.228,475 403.382,001	21	551.228,425 403.381,002	1.0	21	551.228,425 403.381,002	22	551.227,766 403.381,035	0.66
22	551.227,766 403.381,035	23	551.227,368 403.378,961	2.112	23	551.227,368 403.378,961	24	551.227,076 403.376,344	2.633	24	551.227,076 403.376,344	25	551.226,474 403.373,259	3.143
25	551.226,474 403.373,259	26	551.225,646 403.368,764	4.571	26	551.225,646 403.368,764	27	551.224,529 403.362,074	6.783	27	551.224,529 403.362,074	28	551.224,007 403.358,68	3.434
28	551.224,007 403.358,68	29	551.223,354 403.354,473	4.257	29	551.223,354 403.354,473	30	551.223,103 403.352,646	1.844	30	551.223,103 403.352,646	31	551.229,779 403.351,813	6.728
31	551.229,779 403.351,813	32	551.235,845 403.350,815	6.148	32	551.235,845 403.350,815	33	551.237,144 403.359,643	8.923	33	551.237,144 403.359,643	34	551.239,136 403.374,589	15.078
34	551.239,136 403.374,589	35	551.240,667 403.385,385	10.904	35	551.240,667 403.385,385	36	551.241,649 403.391,307	6.003	36	551.241,649 403.391,307	37	551.242,573 403.397,066	5.833
37	551.242,573 403.397,066	38	551.243,549 403.403,743	6.748	38	551.243,549 403.403,743	39	551.243,84 403.404,953	1.245	39	551.243,84 403.404,953	40	551.244,287 403.407,016	2.111
40	551.244,287 403.407,016	41	551.244,637 403.408,769	1.788	41	551.244,637 403.408,769	42	551.245,947 403.410,237	1.968	42	551.245,947 403.410,237	43	551.248,357 403.410,434	2.418
43	551.248,357 403.410,434	44	551.249,627 403.413,017	2.878	44	551.249,627 403.413,017	45	551.250,123 403.414,215	1.297	45	551.250,123 403.414,215	46	551.250,703 403.416,43	2.29
46	551.250,703 403.416,43	47	551.251,179 403.418,76	2.378	47	551.251,179 403.418,76	48	551.251,889 403.421,048	2.396	48	551.251,889 403.421,048	49	551.252,366 403.423,381	2.381
49	551.252,366 403.423,381	50	551.252,996 403.425,623	2.329	50	551.252,996 403.425,623	51	551.245,011 403.428,326	8.43	51	551.245,011 403.428,326	52	551.236,619 403.431,135	8.85
52	551.236,619 403.431,135	1	551.234,234 403.431,736	2.46										

** Lungimile segmentelor sunt determinate în planul de proiecție Stereo 70 și sunt rotunjite la 1 milimetru.

*** Distanța dintre puncte este formată din segmente cumulate ce sunt mai mici decât valoarea 1 milimetru.

**DATE DESPRE IMOBILUL NR. 2279**

Oficiul de Cadastru și Publicitate Imobiliară PRAHOVA
Biroul de Cadastru și Publicitate Imobiliară Câmpina

A. Partea I. Descrierea imobilului

TEREN Intravilan

Adresa: Loc. Provita De Sus, Nr. 757, Jud. Prahova

Nr. Crt	Nr cadastral Nr. topografic	Suprafața* (mp)	Observații / Referințe
A1		395	Sector cadastral:23 Teren neimprejmit;

Construcții

Crt	Nr cadastral Nr. topografic	Adresa	Observații / Referințe
A1.1		Loc. Provita De Sus, Nr. 757, Jud. Prahova	Nr. niveluri:1; S. construita la sol:134 mp;

B. Partea II. Proprietari și acte

Inscrieri privitoare la dreptul de proprietate și alte drepturi reale	Referințe
/	
Act Notarial nr. 4510, din 17/05/1995 emis de NSL Campina;	
B1	A1, A1.1
Intabulare, drept de PROPRIETATE, dobandit prin Conventie, cota actuala 1/1, cota initiala 1/1 1) BUCUREI DAN	

C. Partea III. SARCINI .

Inscrieri privind dezmembramintele dreptului de proprietate, drepturi reale de garanție și sarcini	Referințe
NU SUNT	

Teren

Nr cadastral	Suprafața (mp)*	Observații / Referințe
	395	

* Suprafața este determinată în planul de proiecție Stereo 70.



Date referitoare la teren

Crt	Categorie folosință	Intravilan	Suprafața (mp)	Tarla	Parcelă	Nr. topo	Observații / Referințe
1	curți constructii	DA	237	24	762	-	
2	drum	DA	158	24	762	-	

Date referitoare la construcții

Crt	Număr	Destinație construcție	Supraf. (mp)	Situație juridică	Observații / Referințe
A1.1		construcții de locuințe	134	Cu acte	Nr. niveluri:1; S. construita la sol:134 mp;

Lungime Segmente

1) Valorile lungimilor segmentelor sunt obținute din proiecție în plan.

Punct început	X / Y	Punct sfârșit	X / Y	Lungime segment (** (m)
1	551.252,996 403.425,623	2	551.252,366 403.423,381	2.329
3	551.251,889 403.421,048	4	551.251,179 403.418,76	2.396
5	551.250,703 403.416,43	6	551.250,123 403.414,215	2.29

Punct început	X / Y	Punct sfârșit	X / Y	Lungime segment (** (m)
2	551.252,366 403.423,381	3	551.251,889 403.421,048	2.381
4	551.251,179 403.418,76	5	551.250,703 403.416,43	2.378
6	551.250,123 403.414,215	7	551.249,627 403.413,017	1.297

Punct început	X / Y	Punct sfârşit	X / Y	Lungime segment (** (m)
7	551.249,627 403.413,017	8	551.248,357 403.410,434	2.878
9	551.245,947 403.410,237	10	551.244,637 403.408,769	1.968
11	551.244,287 403.407,016	12	551.243,84 403.404,953	2.111
13	551.243,549 403.403,743	14	551.242,573 403.397,066	6.748
15	551.241,649 403.391,307	16	551.240,667 403.385,385	6.003
17	551.252,273 403.384,542	18	551.255,701 403.384,339	3.434
19	551.255,66 403.387,297	20	551.255,427 403.391,745	4.454
21	551.255,154 403.396,046	22	551.254,875 403.399,166	3.132
23	551.254,709 403.401,277	24	551.254,528 403.403,308	2.039
25	551.254,343 403.405,324	26	551.254,534 403.407,385	2.07
27	551.254,74 403.409,514	28	551.255,055 403.411,781	2.289
29	551.255,407 403.413,725	30	551.255,993 403.415,84	2.195
31	551.256,921 403.419,856	32	551.257,464 403.421,908	2.123
33	551.257,95 403.423,964	1	551.252,996 403.425,623	5.224

Punct început	X / Y	Punct sfârşit	X / Y	Lungime segment (** (m)
8	551.248,357 403.410,434	9	551.245,947 403.410,237	2.418
10	551.244,637 403.408,769	11	551.244,287 403.407,016	1.788
12	551.243,84 403.404,953	13	551.243,549 403.403,743	1.245
14	551.242,573 403.397,066	15	551.241,649 403.391,307	5.833
16	551.240,667 403.385,385	17	551.252,273 403.384,542	11.637
18	551.255,701 403.384,339	19	551.255,66 403.387,297	2.958
20	551.255,427 403.391,745	21	551.255,154 403.396,046	4.31
22	551.254,875 403.399,166	23	551.254,709 403.401,277	2.118
24	551.254,528 403.403,308	25	551.254,343 403.405,324	2.024
26	551.254,534 403.407,385	27	551.254,74 403.409,514	2.139
28	551.255,055 403.411,781	29	551.255,407 403.413,725	1.976
30	551.255,993 403.415,84	31	551.256,921 403.419,856	4.122
32	551.257,464 403.421,908	33	551.257,95 403.423,964	2.113

** Lungimile segmentelor sunt determinate în planul de proiecție Stereo 70 și sunt rotunjite la 1 milimetru.

*** Distanța dintre puncte este formată din segmente cumulate ce sunt mai mici decât valoarea 1 milimetru.

**DATE DESPRE IMOBILUL NR. 2280**

Oficiul de Cadastru și Publicitate Imobiliară PRAHOVA
Biroul de Cadastru și Publicitate Imobiliară Câmpina

A. Partea I. Descrierea imobilului

TEREN Intravilan

Adresa: Loc. Provita De Sus, Nr. 757, Jud. Prahova

Nr. Crt	Nr cadastral Nr. topografic	Suprafața* (mp)	Observații / Referințe
A1	21334	Din acte: 818 Masurata: 903	Sector cadastral:23 Teren imprejmuit;

Construcții

Crt	Nr cadastral Nr. topografic	Adresa	Observații / Referințe
A1.1		Loc. Provita De Sus, Nr. 757, Jud. Prahova	Nr. niveluri:1; S. construita la sol:57 mp;

B. Partea II. Proprietari și acte

Inscrieri privitoare la dreptul de proprietate și alte drepturi reale		Referințe
15292 / 12/04/2021		
Act Notarial nr. 1723, din 09/04/2021 emis de Pop Mihaela Cristina;		
B2	Intabulare, drept de PROPRIETATEcumparare ca bun comun, dobandit prin Conventie, cota actuala 1/1, cota initiala 1/1 1) BOHÎLȚEA FLORENTINA 2) BOHÎLȚEA GHEORGHE-MIHAI	A1
/		
Act Normativ nr. LEGEA 7, din 13/03/1996 emis de PARLAMENTUL ROMANIEI (Adeverinta 1878/ 18.03.2024 act administrativ emis de Primaria Provita de Sus);		
B3	Intabulare, drept de PROPRIETATE, dobandit prin Lege, cota actuala 1/1, cota initiala 1/1 1) BOHÎLȚEA FLORENTINA 2) BOHÎLȚEA GHEORGHE-MIHAI	A1.1

C. Partea III. SARCINI .

Inscrieri privind dezmembramintele dreptului de proprietate, drepturi reale de garanție și sarcini	Referințe
NU SUNT	

Teren

Nr cadastral	Suprafața (mp)*	Observații / Referințe
21334	Din acte: 818 Masurata: 903	

* Suprafața este determinată în planul de proiecție Stereo 70.



Date referitoare la teren

Crt	Categorie folosință	Intra vilan	Suprafața (mp)	Tarla	Parcelă	Nr. topo	Observații / Referințe
1	curți constructii	DA	244	24	761	-	
2	arabil	DA	431	24	761	-	
3	arabil	DA	228	24	761	-	

Date referitoare la construcții

Crt	Număr	Destinație construcție	Supraf. (mp)	Situație juridică	Observații / Referințe
A1.1		construcții de locuințe	57	Cu acte	Nr. niveluri:1; S. construita la sol:57 mp;

Lungime Segmente

1) Valorile lungimilor segmentelor sunt obținute din proiecție în plan.

Punct început	X / Y	Punct sfârșit	X / Y	Lungime segment	Punct început	X / Y	Punct sfârșit	X / Y	Lungime segment	Punct început	X / Y	Punct sfârșit	X / Y	Lungime segment
1	551.257,95 403.423,964	2	551.257,464 403.421,908	2.113	2	551.257,464 403.421,908	3	551.256,921 403.419,856	2.123	3	551.256,921 403.419,856	4	551.255,993 403.415,84	4.122
4	551.255,993 403.415,84	5	551.255,407 403.413,725	2.195	5	551.255,407 403.413,725	6	551.255,055 403.411,781	1.976	6	551.255,055 403.411,781	7	551.254,74 403.409,514	2.289

Punct început	X / Y	Punct sfârșit	X / Y	Lungime segment	Punct început	X / Y	Punct sfârșit	X / Y	Lungime segment	Punct început	X / Y	Punct sfârșit	X / Y	Lungime segment
7	551.254,74 403.409,514	8	551.254,534 403.407,385	2.139	8	551.254,534 403.407,385	9	551.254,343 403.405,324	2.07	9	551.254,343 403.405,324	10	551.254,528 403.403,308	2.024
10	551.254,528 403.403,308	11	551.254,709 403.401,277	2.039	11	551.254,709 403.401,277	12	551.254,875 403.399,166	2.118	12	551.254,875 403.399,166	13	551.255,154 403.396,046	3.132
13	551.255,154 403.396,046	14	551.255,427 403.391,745	4.31	14	551.255,427 403.391,745	15	551.255,66 403.387,297	4.454	15	551.255,66 403.387,297	16	551.255,701 403.384,339	2.958
16	551.255,701 403.384,339	17	551.255,724 403.381,249	3.09	17	551.255,724 403.381,249	18	551.255,542 403.379,773	1.487	18	551.255,542 403.379,773	19	551.254,928 403.371,912	7.885
19	551.254,928 403.371,912	20	551.254,945 403.368,284	3.628	20	551.254,945 403.368,284	21	551.254,662 403.366,137	2.166	21	551.254,662 403.366,137	22	551.253,976 403.361,155	5.029
22	551.253,976 403.361,155	23	551.253,746 403.356,262	4.898	23	551.253,746 403.356,262	24	551.253,426 403.349,468	6.802	24	551.253,426 403.349,468	25	551.253,105 403.342,64	6.836
25	551.253,105 403.342,64	26	551.251,397 403.328,453	14.289	26	551.251,397 403.328,453	27	551.255,528 403.327,387	4.266	27	551.255,528 403.327,387	28	551.259,223 403.327,036	3.712
28	551.259,223 403.327,036	29	551.259,857 403.330,306	3.331	29	551.259,857 403.330,306	30	551.260,74 403.341,618	11.346	30	551.260,74 403.341,618	31	551.261,961 403.356,052	14.486
31	551.261,961 403.356,052	32	551.262,16 403.357,38	1.343	32	551.262,16 403.357,38	33	551.262,29 403.358,877	1.503	33	551.262,29 403.358,877	34	551.262,358 403.361,804	2.928
34	551.262,358 403.361,804	35	551.263,132 403.368,152	6.395	35	551.263,132 403.368,152	36	551.263,416 403.371,347	3.208	36	551.263,416 403.371,347	37	551.264,456 403.380,895	9.604
37	551.264,456 403.380,895	38	551.264,764 403.384,727	3.844	38	551.264,764 403.384,727	39	551.265,505 403.389,86	5.186	39	551.265,505 403.389,86	40	551.266,072 403.397,273	7.435
40	551.266,072 403.397,273	41	551.266,356 403.399,664	2.408	41	551.266,356 403.399,664	42	551.266,996 403.404,122	4.504	42	551.266,996 403.404,122	43	551.267,214 403.406,808	2.695
43	551.267,214 403.406,808	44	551.267,465 403.409,253	2.458	44	551.267,465 403.409,253	45	551.267,778 403.411,409	2.179	45	551.267,778 403.411,409	46	551.268,176 403.414,671	3.286
46	551.268,176 403.414,671	47	551.268,513 403.417,865	3.212	47	551.268,513 403.417,865	48	551.268,714 403.420,388	2.531	48	551.268,714 403.420,388	49	551.264,157 403.422,05	4.851
49	551.264,157 403.422,05	50	551.262,861 403.422,365	1.334	50	551.262,861 403.422,365	1	551.257,95 403.423,964	5.165					

** Lungimile segmentelor sunt determinate în planul de proiecție Stereo 70 și sunt rotunjite la 1 milimetru.

*** Distanța dintre puncte este formată din segmente cumulate ce sunt mai mici decât valoarea 1 milimetru.

**DATE DESPRE IMOBILUL NR. 2281**

Oficiul de Cadastru și Publicitate Imobiliară PRAHOVA
Biroul de Cadastru și Publicitate Imobiliară Câmpina

A. Partea I. Descrierea imobilului

TEREN Intravilan

Adresa: Loc. Provita De Sus, Jud. Prahova

Nr. Crt	Nr cadastral Nr. topografic	Suprafața* (mp)	Observații / Referințe
A1		720	Sector cadastral:23 Teren imprejmuit;

Construcții

Crt	Nr cadastral Nr. topografic	Adresa	Observații / Referințe
A1.1		Loc. Provita De Sus, Jud. Prahova	Nr. niveluri:1; S. construita la sol:126 mp;

B. Partea II. Proprietari și acte

Inscrieri privitoare la dreptul de proprietate și alte drepturi reale	Referințe
/	
Act Normativ nr. LEGEA 7, din 13/03/1996 emis de PARLAMENTUL ROMANIEI;	
B1	Inscrierea provizorie, drept de PROPRIETATE, dobandit prin Lege, cota actuala 1/1, cota initiala 1/1 1) NEIDENTIFICAT NEIDENTIFICAT
B2	Se noteaza faptul ca imobilul are proprietar neidentificat.
	A1, A1.1

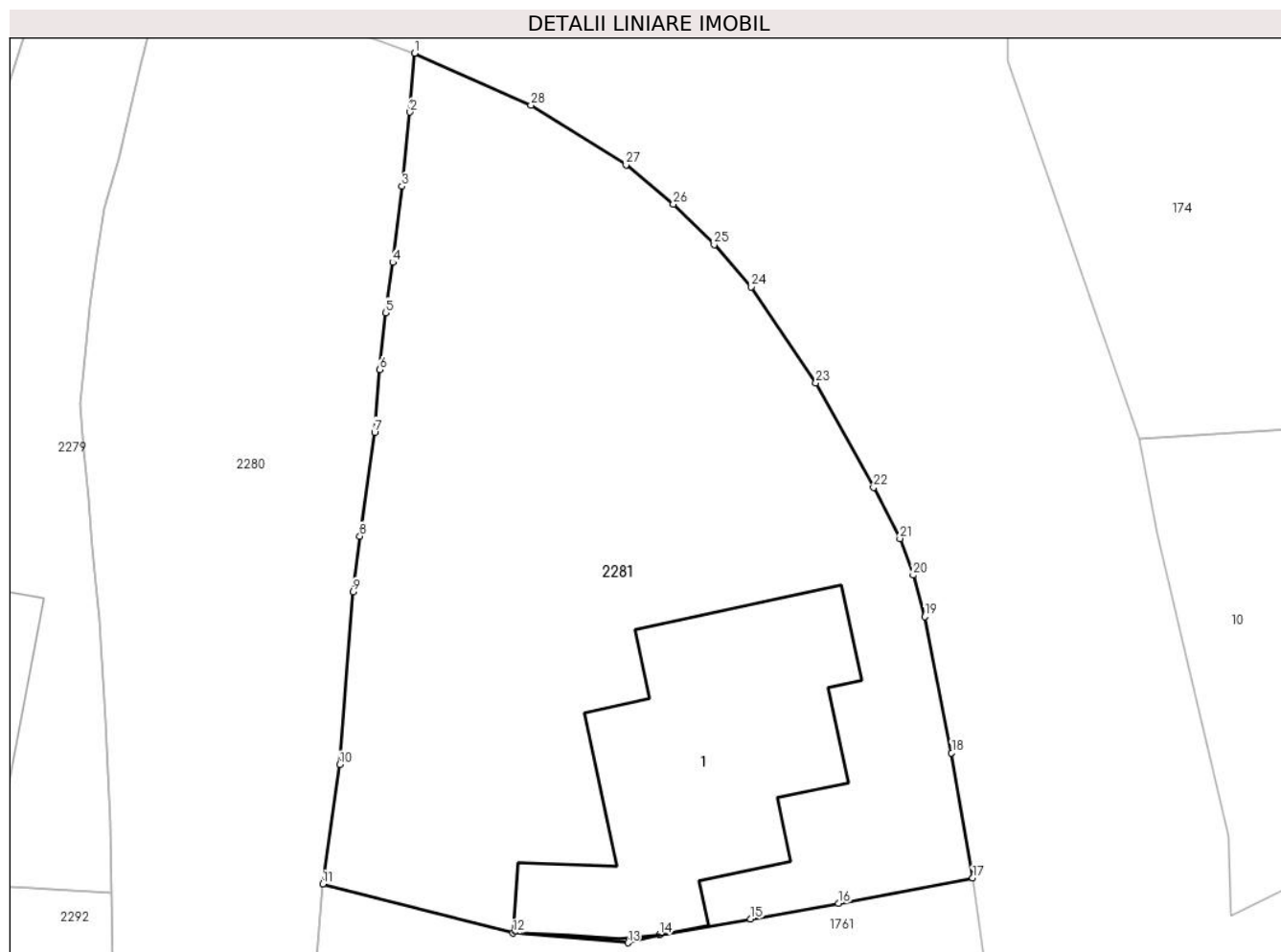
C. Partea III. SARCINI .

Inscrieri privind dezmembramintele dreptului de proprietate, drepturi reale de garanție și sarcini	Referințe
NU SUNT	

Teren

Nr cadastral	Suprafața (mp)*	Observații / Referințe
	720	

* Suprafața este determinată în planul de proiecție Stereo 70.



Date referitoare la teren

Crt	Categorie folosință	Intra vilan	Suprafața (mp)	Tarla	Parcelă	Nr. topo	Observații / Referințe
1	curți constructii	DA	720	24	748	-	

Date referitoare la construcții

Crt	Număr	Destinație construcție	Supraf. (mp)	Situație juridică	Observații / Referințe
A1.1		construcții de locuințe	126	Cu acte	Nr. niveluri:1; S. construita la sol:126 mp;

Lungime Segmente

1) Valorile lungimilor segmentelor sunt obținute din proiecție în plan.

Punct început	X / Y	Punct sfârșit	X / Y	Lungime segment (** (m)
1	551.268,714 403.420,388	2	551.268,513 403.417,865	2.531
3	551.268,176 403.414,671	4	551.267,778 403.411,409	3.286
5	551.267,465 403.409,253	6	551.267,214 403.406,808	2.458
7	551.266,996 403.404,122	8	551.266,356 403.399,664	4.504

Punct început	X / Y	Punct sfârșit	X / Y	Lungime segment (** (m)
2	551.268,513 403.417,865	3	551.268,176 403.414,671	3.212
4	551.267,778 403.411,409	5	551.267,465 403.409,253	2.179
6	551.267,214 403.406,808	7	551.266,996 403.404,122	2.695
8	551.266,356 403.399,664	9	551.266,072 403.397,273	2.408

Punct început	X / Y	Punct sfârșit	X / Y	Lungime segment (** (m)
9	551.266,072 403.397,273	10	551.265,505 403.389,86	7.435
11	551.264,764 403.384,727	12	551.272,935 403.382,639	8.434
13	551.277,872 403.382,211	14	551.279,233 403.382,549	1.402
15	551.283,144 403.383,236	16	551.286,914 403.383,897	3.828
17	551.292,681 403.384,987	18	551.291,774 403.390,363	5.452
19	551.290,62 403.396,208	20	551.290,122 403.397,985	1.845
21	551.289,556 403.399,56	22	551.288,424 403.401,749	2.464
23	551.285,941 403.406,232	24	551.283,173 403.410,362	4.972
25	551.281,575 403.412,175	26	551.279,822 403.413,917	2.471
27	551.277,792 403.415,6	28	551.273,712 403.418,161	4.817

Punct început	X / Y	Punct sfârșit	X / Y	Lungime segment (** (m)
10	551.265,505 403.389,86	11	551.264,764 403.384,727	5.186
12	551.272,935 403.382,639	13	551.277,872 403.382,211	4.956
14	551.279,233 403.382,549	15	551.283,144 403.383,236	3.971
16	551.286,914 403.383,897	17	551.292,681 403.384,987	5.869
18	551.291,774 403.390,363	19	551.290,62 403.396,208	5.958
20	551.290,122 403.397,985	21	551.289,556 403.399,56	1.674
22	551.288,424 403.401,749	23	551.285,941 403.406,232	5.125
24	551.283,173 403.410,362	25	551.281,575 403.412,175	2.417
26	551.279,822 403.413,917	27	551.277,792 403.415,6	2.637
28	551.273,712 403.418,161	1	551.268,714 403.420,388	5.472

** Lungimile segmentelor sunt determinate în planul de proiecție Stereo 70 și sunt rotunjite la 1 milimetru.

*** Distanța dintre puncte este formată din segmente cumulate ce sunt mai mici decât valoarea 1 milimetru.

**DATE DESPRE IMOBILUL NR. 2282**

Oficiul de Cadastru și Publicitate Imobiliară PRAHOVA
Biroul de Cadastru și Publicitate Imobiliară Câmpina

A. Partea I. Descrierea imobilului

TEREN Intravilan

Nr. CF vechi:960

Nr. cadastral vechi:10201

Adresa: Loc. Provita De Sus, Jud. Prahova

Nr. Crt	Nr cadastral Nr. topografic	Suprafața* (mp)	Observații / Referințe
A1	20255	Din acte: 580 Masurata: 52	Sector cadastral:23 Teren neimprejmuit;

B. Partea II. Proprietari și acte

Inscrieri privitoare la dreptul de proprietate și alte drepturi reale		Referințe
14393 / 29/06/2017		
Act Notarial nr. 1115, din 27/06/2017 emis de NP Alexandrescu Liuba Liliana;		
B6	Intabulare, drept de PROPRIETATEcumparare ca bun comun, dobandit prin Conventie, cota actuala 1/1, cota initiala 1/1 1) GHEORGHIU SORIN 2) GHEORGHIU ADRIANA	A1
30565 / 26/07/2022		
Act Administrativ nr. C 7175, din 25/07/2022 emis de OCPI PRAHOVA (act administrativ nr 9911 din 27.06.2022, emis de OCPI PRAHOVA);		
B7	se actualizeaza informatiile cadastrale in baza referatului nr. C 7175 din 25.07.2022 emis de OCPI PRAHOVA	A1

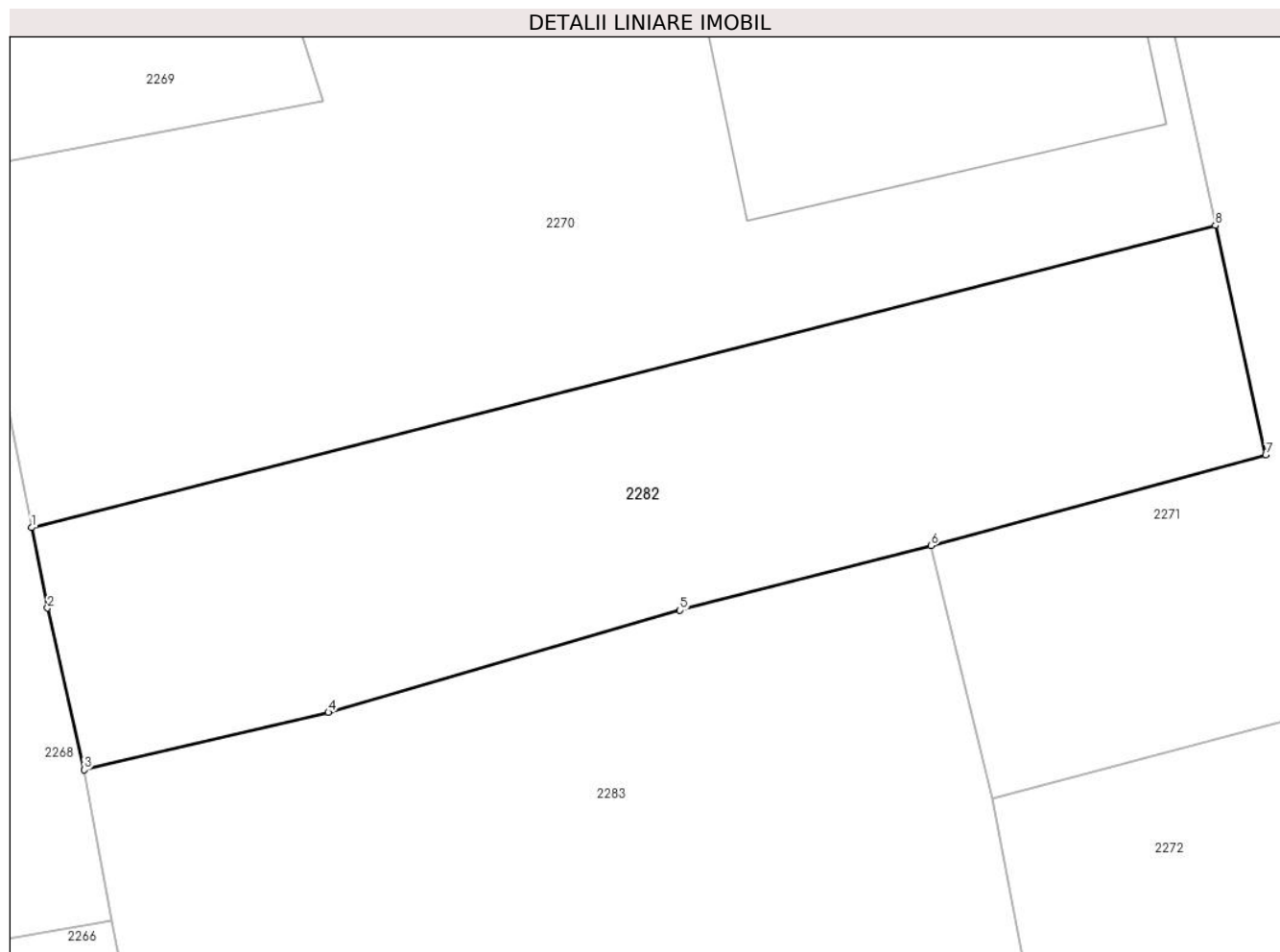
C. Partea III. SARCINI .

Inscrieri privind dezmembramintele dreptului de proprietate, drepturi reale de garanție și sarcini	Referințe
NU SUNT	

Teren

Nr cadastral	Suprafața (mp)*	Observații / Referințe
20255	Din acte: 580 Masurata: 52	

* Suprafața este determinată în planul de proiecție Stereo 70.



Date referitoare la teren

Crt	Categorie folosință	Intra vilan	Suprafața (mp)	Tarla	Parcelă	Nr. topo	Observații / Referințe
1	curți constructii	DA	52	24	790	-	

Lungime Segmente

1) Valorile lungimilor segmentelor sunt obținute din proiecție în plan.

Punct început	X / Y	Punct sfârșit	X / Y	Lungime segment (** (m)
1	551.110,073 403.449,273	2	551.110,282 403.448,21	1.083
2	551.110,282 403.448,21	3	551.110,768 403.446,071	2.194
3	551.110,768 403.446,071	4	551.113,998 403.446,829	3.318
4	551.113,998 403.446,829	5	551.118,65 403.448,181	4.844
5	551.118,65 403.448,181	6	551.121,972 403.449,035	3.43

Punct început	X / Y	Punct sfârşit	X / Y	Lungime segment (** (m)
6	551.121,972 403.449,035	7	551.126,399 403.450,234	4.586
7	551.126,399 403.450,234	8	551.125,733 403.453,272	3.11
8	551.125,733 403.453,272	1	551.110,073 403.449,273	16.163

** Lungimile segmentelor sunt determinate în planul de proiecţie Stereo 70 şi sunt rotunjite la 1 milimetru.

*** Distanţa dintre puncte este formată din segmente cumulate ce sunt mai mici decât valoarea 1 milimetru.

**DATE DESPRE IMOBILUL NR. 2283**

Oficiul de Cadastru și Publicitate Imobiliară PRAHOVA
Biroul de Cadastru și Publicitate Imobiliară Câmpina

A. Partea I. Descrierea imobilului

TEREN Intravilan

Nr. CF vechi:955

Nr. cadastral vechi:10218

Adresa: Loc. Provita De Sus, Jud. Prahova

Nr. Crt	Nr cadastral Nr. topografic	Suprafața* (mp)	Observații / Referințe
A1	20276	1.238	Sector cadastral:23 Teren imprejmuit;

B. Partea II. Proprietari și acte

Inscrieri privitoare la dreptul de proprietate și alte drepturi reale		Referințe
14392 / 29/06/2017		
Act Notarial nr. 1115, din 27/06/2017 emis de NP Alexandrescu Liuba Liliana;		
B9	Intabulare, drept de PROPRIETATEcumparare ca bun comun, dobandit prin Conventie, cota actuala 1/1, cota initiala 1/1 1) GHEORGHIU SORIN 2) GHEORGHIU ADRIANA	A1
30562 / 26/07/2022		
Act Administrativ nr. C 7175, din 25/07/2022 emis de OCPI PRAHOVA;		
B10	se actualizeaza informatiile cadastrale in baza referatului nr nr C 7175 din 25.07.2022 emis de OCPI PRAHOVA	A1

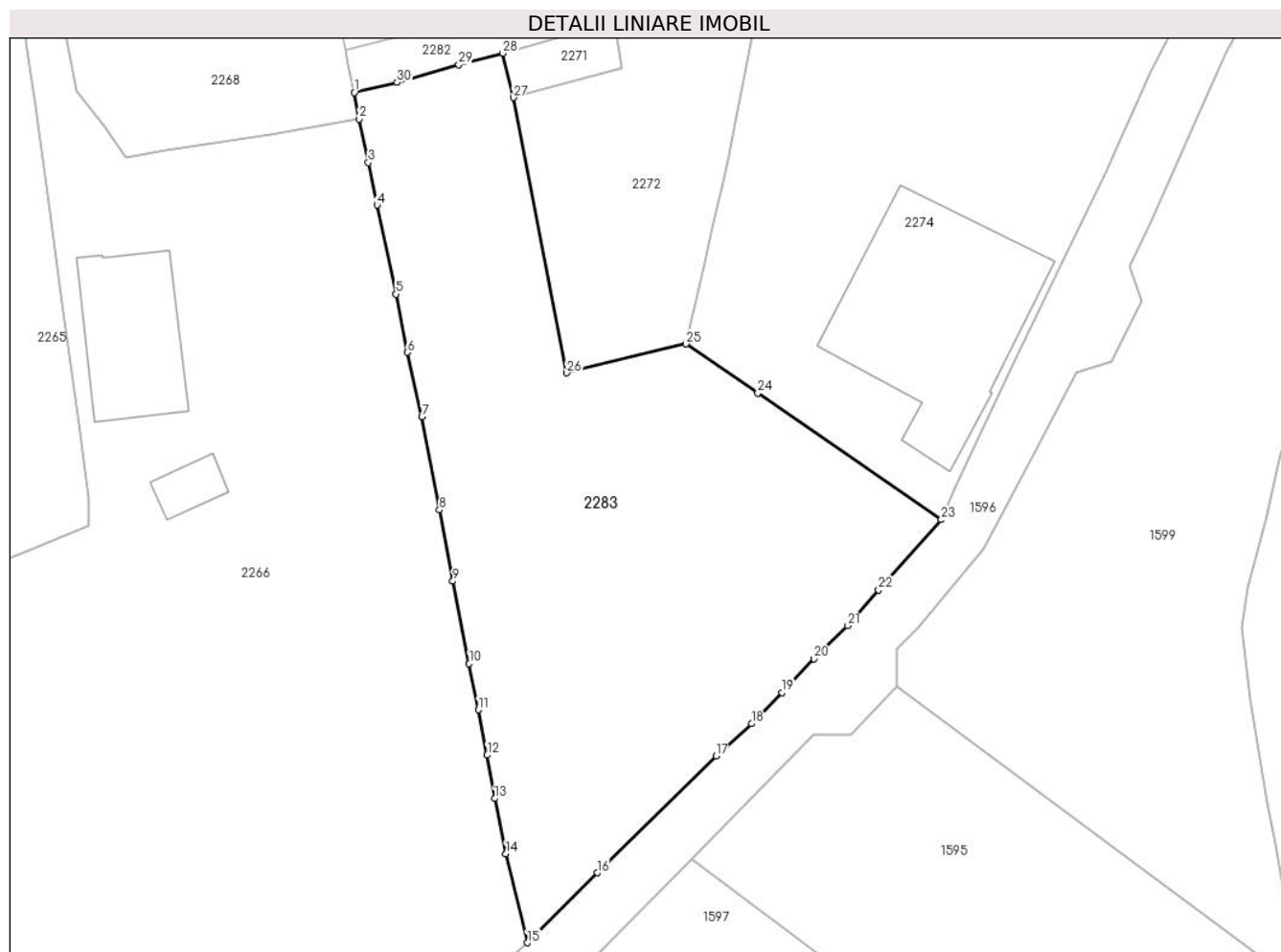
C. Partea III. SARCINI .

Inscrieri privind dezmembramintele dreptului de proprietate, drepturi reale de garanție și sarcini	Referințe
NU SUNT	

Teren

Nr cadastral	Suprafața (mp)*	Observații / Referințe
20276	1.238	

* Suprafața este determinată în planul de proiecție Stereo 70.



Date referitoare la teren

Crt	Categorie folosință	Intravilan	Suprafața (mp)	Tarla	Parcelă	Nr. topo	Observații / Referințe
1	arabil	DA	1.238	24	790	-	

Lungime Segmente

1) Valorile lungimilor segmentelor sunt obținute din proiecție în plan.

Punct început	X / Y	Punct sfârșit	X / Y	Lungime segment (** (m)
1	551.110,768 403.446,071	2	551.111,125 403.444,078	2.025
3	551.111,825 403.440,796	4	551.112,486 403.437,585	3.278
5	551.113,934 403.430,881	6	551.114,786 403.426,489	4.474
7	551.115,869 403.421,632	8	551.117,201 403.414,604	7.153
9	551.118,21 403.409,24	10	551.119,438 403.403,036	6.324

Punct început	X / Y	Punct sfârșit	X / Y	Lungime segment (** (m)
2	551.111,125 403.444,078	3	551.111,825 403.440,796	3.356
4	551.112,486 403.437,585	5	551.113,934 403.430,881	6.859
6	551.114,786 403.426,489	7	551.115,869 403.421,632	4.976
8	551.117,201 403.414,604	9	551.118,21 403.409,24	5.458
10	551.119,438 403.403,036	11	551.120,128 403.399,55	3.554

Punct început	X / Y	Punct sfârșit	X / Y	Lungime segment (** (m)
11	551.120,128 403.399,55	12	551.120,796 403.396,138	3.477
13	551.121,368 403.392,866	14	551.122,203 403.388,7	4.249
15	551.123,828 403.381,991	16	551.129,091 403.387,269	7.454
17	551.138,061 403.396,066	18	551.140,731 403.398,501	3.614
19	551.143,004 403.400,838	20	551.145,434 403.403,393	3.526
21	551.147,969 403.405,883	22	551.150,322 403.408,573	3.574
23	551.155,041 403.413,876	24	551.141,21 403.423,417	16.803
25	551.135,804 403.427,124	26	551.126,791 403.424,935	9.275
27	551.122,779 403.445,689	28	551.121,972 403.449,035	3.442
29	551.118,65 403.448,181	30	551.113,998 403.446,829	4.844

Punct început	X / Y	Punct sfârșit	X / Y	Lungime segment (** (m)
12	551.120,796 403.396,138	13	551.121,368 403.392,866	3.322
14	551.122,203 403.388,7	15	551.123,828 403.381,991	6.903
16	551.129,091 403.387,269	17	551.138,061 403.396,066	12.564
18	551.140,731 403.398,501	19	551.143,004 403.400,838	3.26
20	551.145,434 403.403,393	21	551.147,969 403.405,883	3.553
22	551.150,322 403.408,573	23	551.155,041 403.413,876	7.099
24	551.141,21 403.423,417	25	551.135,804 403.427,124	6.555
26	551.126,791 403.424,935	27	551.122,779 403.445,689	21.138
28	551.121,972 403.449,035	29	551.118,65 403.448,181	3.43
30	551.113,998 403.446,829	1	551.110,768 403.446,071	3.318

** Lungimile segmentelor sunt determinate în planul de proiecție Stereo 70 și sunt rotunjite la 1 milimetru.

*** Distanța dintre puncte este formată din segmente cumulate ce sunt mai mici decât valoarea 1 milimetru.

**DATE DESPRE IMOBILUL NR. 2284**

Oficiul de Cadastru și Publicitate Imobiliară PRAHOVA
Biroul de Cadastru și Publicitate Imobiliară Câmpina

A. Partea I. Descrierea imobilului

TEREN Intravilan

Adresa: Loc. Provita De Sus, Jud. Prahova

Nr. Crt	Nr cadastral Nr. topografic	Suprafața* (mp)	Observații / Referințe
A1	21199	Din acte: 1.387 Masurata: 1.588	Sector cadastral:23 Teren neimprejmuț;

B. Partea II. Proprietari și acte

Inscrieri privitoare la dreptul de proprietate și alte drepturi reale		Referințe
14482 / 30/06/2017		
Act Notarial nr. 147, din 26/04/2017 emis de SPN SAVULESCU VASILE - IVAN MIHAELA (act notarial nr 280 din 16.08.2016, emis de SOCIETATEA PROFESIONALĂ NOTARIALĂ - SAVULESCU VASILE- IVAN MIHAELA);		
B1	Intabulare, drept de PROPRIETATE, dobândit prin Succesiune, cota actuala 2/8, cota initiala 2/8 1) PAUN PETRA	A1
B2	Intabulare, drept de PROPRIETATE, dobândit prin Succesiune, cota actuala 3/8, cota initiala 3/8 1) PAUN COSTIN-MIHAI	A1
B3	Intabulare, drept de PROPRIETATE, dobândit prin Succesiune, cota actuala 3/8, cota initiala 3/8 1) PAUN MUGUREL COSMIN	A1

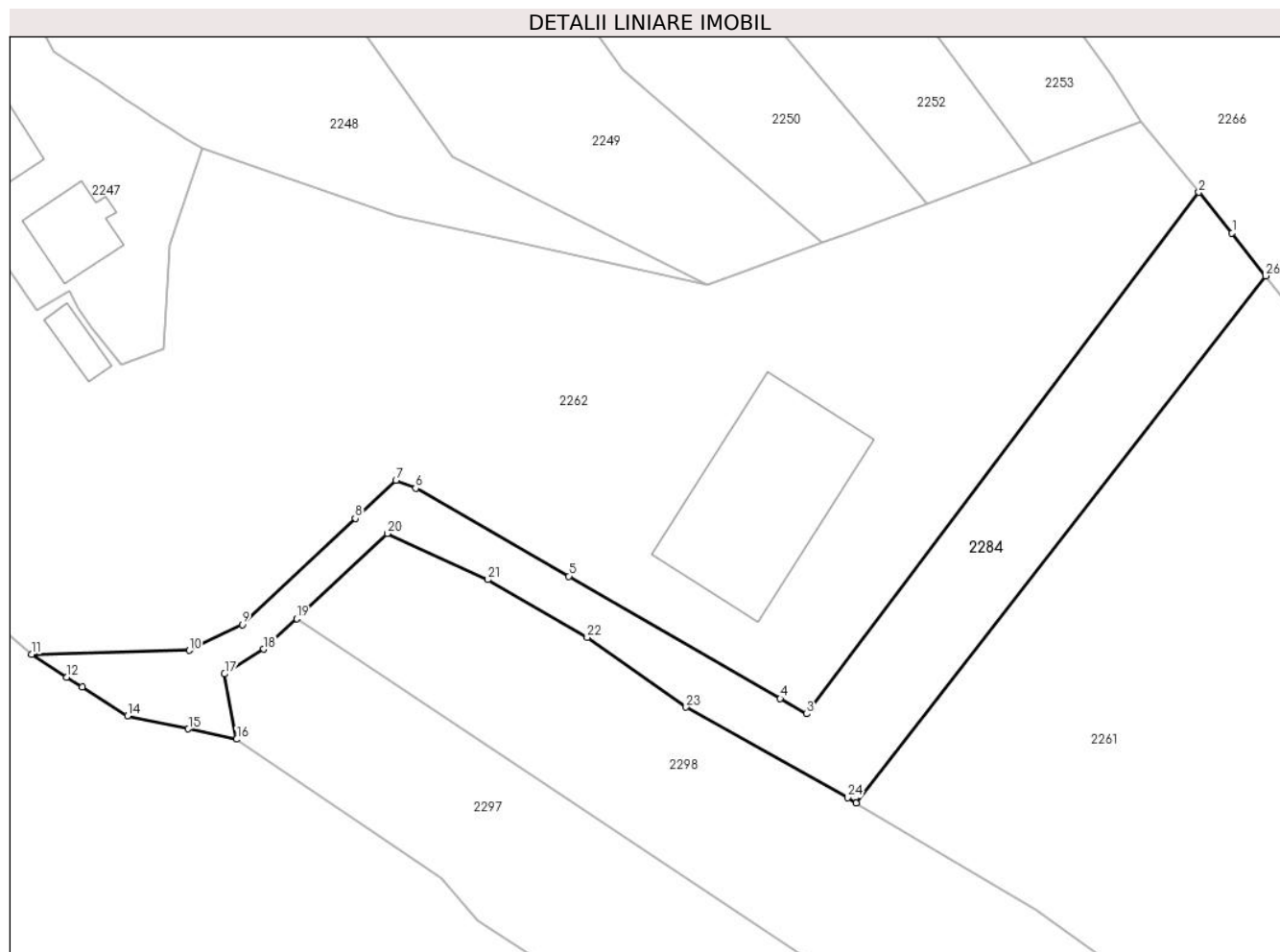
C. Partea III. SARCINI .

Inscrieri privind dezmembramintele dreptului de proprietate, drepturi reale de garanție și sarcini	Referințe
NU SUNT	

Teren

Nr cadastral	Suprafața (mp)*	Observații / Referințe
21199	Din acte: 1.387 Masurata: 1.588	

* Suprafața este determinată în planul de proiecție Stereo 70.



Date referitoare la teren

Crt	Categorie folosință	Intra vilan	Suprafața (mp)	Tarla	Parcelă	Nr. topo	Observații / Referințe
1	faneata	DA	1.588	24	805, 806, 807, 808	-	

Lungime Segmente

1) Valorile lungimilor segmentelor sunt obținute din proiecție în plan.

Punct început	X / Y	Punct sfârșit	X / Y	Lungime segment (** (m)
1	551.056,612 403.355,405	2	551.052,597 403.360,337	6.36
3	551.005,147 403.297,252	4	551.001,943 403.299,108	3.703
5	550.976,383 403.313,91	6	550.957,839 403.324,539	21.374
7	550.955,447 403.325,5	8	550.950,534 403.320,887	6.739
9	550.936,863 403.308,047	10	550.930,458 403.304,942	7.118

Punct început	X / Y	Punct sfârșit	X / Y	Lungime segment (** (m)
2	551.052,597 403.360,337	3	551.005,147 403.297,252	78.938
4	551.001,943 403.299,108	5	550.976,383 403.313,91	29.537
6	550.957,839 403.324,539	7	550.955,447 403.325,5	2.578
8	550.950,534 403.320,887	9	550.936,863 403.308,047	18.755
10	550.930,458 403.304,942	11	550.911,39 403.304,467	19.074

Punct început	X / Y	Punct sfârșit	X / Y	Lungime segment (** (m)
11	550.911,39 403.304,467	12	550.915,63 403.301,698	5.064
13	550.917,516 403.300,532	14	550.922,98 403.297,005	6.503
15	550.930,341 403.295,431	16	550.936,185 403.294,178	5.977
17	550.934,736 403.302,093	18	550.939,464 403.305,07	5.587
19	550.943,482 403.308,757	20	550.954,428 403.319,081	15.047
21	550.966,587 403.313,49	22	550.978,596 403.306,49	13.9
23	550.990,558 403.298,067	24	551.010,116 403.287,115	22.416
25	551.011,166 403.286,491	26	551.060,676 403.350,226	80.706

Punct început	X / Y	Punct sfârșit	X / Y	Lungime segment (** (m)
12	550.915,63 403.301,698	13	550.917,516 403.300,532	2.217
14	550.922,98 403.297,005	15	550.930,341 403.295,431	7.527
16	550.936,185 403.294,178	17	550.934,736 403.302,093	8.047
18	550.939,464 403.305,07	19	550.943,482 403.308,757	5.453
20	550.954,428 403.319,081	21	550.966,587 403.313,49	13.383
22	550.978,596 403.306,49	23	550.990,558 403.298,067	14.63
24	551.010,116 403.287,115	25	551.011,166 403.286,491	1.221
26	551.060,676 403.350,226	1	551.056,612 403.355,405	6.583

** Lungimile segmentelor sunt determinate în planul de proiecție Stereo 70 și sunt rotunjite la 1 milimetru.

*** Distanța dintre puncte este formată din segmente cumulate ce sunt mai mici decât valoarea 1 milimetru.



DATE DESPRE IMOBILUL NR. 2286

Oficiul de Cadastru și Publicitate Imobiliară PRAHOVA
Biroul de Cadastru și Publicitate Imobiliară Câmpina

A. Partea I. Descrierea imobilului

TEREN Intravilan

Adresa: Loc. Plaiu, Jud. Prahova

Nr. Crt	Nr cadastral Nr. topografic	Suprafața* (mp)	Observații / Referințe
A1		4	Sector cadastral:19 Teren neimprijmit;

Construcții

Crt	Nr cadastral Nr. topografic	Adresa	Observații / Referințe
A1.1		Loc. Plaiu, Jud. Prahova	Nr. niveluri:1; S. construita la sol:4 mp;

B. Partea II. Proprietari și acte

Inscrieri privitoare la dreptul de proprietate și alte drepturi reale		Referințe
/		
Act Normativ nr. 123, din 10/07/2012 emis de PARLAMENTUL ROMANIEI;		
B1	Intabulare, drept de PROPRIETATE, dobandit prin Lege, cota actuala 1/1, cota initiala 1/1 1) STATUL ROMAN , CIF:99999999999999 <i>OBSERVATII: Domeniu public</i>	A1
Act Normativ nr. 980, din 16/12/2015 emis de GUVERNUL ROMANIEI;		
B2	Intabulare, drept de ADMINISTRARE, dobandit prin Lege, cota actuala 1/1, cota initiala 1/1 1) MINISTERUL ECONOMIEI, ENERGIEI SI MEDIULUI DE AFACERI , CIF:99999999999999	A1
Act Administrativ nr. 9, din 07/10/2005 emis de Ministerul Economiei si Comertului ((act aditional nr. 1/10.06.2008 emis de MINISTERUL ECONOMIEI SI FINANTELOR, act aditional nr. 2/18.06.2015 emis de MINISTERUL ENERGIEI, INTEPRINDERILOR MICI SI MIJLOCII SI MEDIULUI DE AFACERI, act aditional nr. 3/10.02.2016 emis de MINISTERUL ENERGIEI, act aditional nr. 4/02.03.2017 emis de MINISTERUL ENERGIEI, act aditional nr. 5/2020, act aditional nr. 6/30.10.2020, Certificat de Inregistrare a Societatii ,, DISTRIBUTIE ENERGIE ELECTRICA ,, SA emis de ORC Cluj la data de 27.02.2002, H.G.R. nr. 1342/2001 privind reorganizarea Societatii Comerciale de Distributie si Furnizare a Energiei Electrice ,,Electrica,, SA, Protocol 6045/12.04.2002 incheiat intre Societatea Comerciala de Distributie si Furnizare a Energiei Electrice ,,Electrica,, SA si Societatea Comerciala Filiala de distributie si Furnizare a Energiei Electrice ,,Electrica Muntenia Nord,, SA, incheiere de indreptare eroare materiala civila emisa de Tribunalul Comercial Cluj la data de 26.11.2020, Certificat de Inregistrare mentiuni nr. 128194/15.12.2020 emis de ORC Cluj, Certificat de Inregistrare a Societatii ,,DISTRIBUTIE ENERGIE ELECTRICA SA,, emis de ORC Cluj la data de 31.12.2020, Certificat de Inregistrare mentiuni nr. 802/07.02.2021 emis de ORC Cluj, Certificat de Inregistrare a SUCURSALEI DE DISTRIBUTIE A ENERGIEI ELECTRICE PLOIESTI, emis de ORC Prahova la data de 28.03.2002, Certificat de radiere a Societatii de Distributie a Energiei Electrice Muntenia Nord SA nr. 83302 din 31.12.2020).);		
B3	Intabulare, drept de CONCESIUNE, dobandit prin Lege, cota actuala 1/1, cota initiala 1/1 1) DISTRIBUTIE ENERGIE ELECTRICA ROMANIA SA , CIF:14476722, prin Sucursala de Distributie a Energiei Electrice Prahova <i>OBSERVATII: prin Sucursala de Distributie a Energiei Electrice Prahova</i>	A1
Act Normativ nr. 1342, din 27/12/2001 emis de GUVERNUL ROMANIEI ((Protocol 6045/12.04.2022));		
B4	Intabulare, drept de PROPRIETATE, dobandit prin Lege, cota actuala 1/1, cota initiala 1/1 1) DISTRIBUTIE ENERGIE ELECTRICA ROMANIA SA , CIF:14476722, prin Sucursala de Distributie a Energiei Electrice Prahova <i>OBSERVATII: prin Sucursala de Distributie a Energiei Electrice Prahova</i>	A1.1

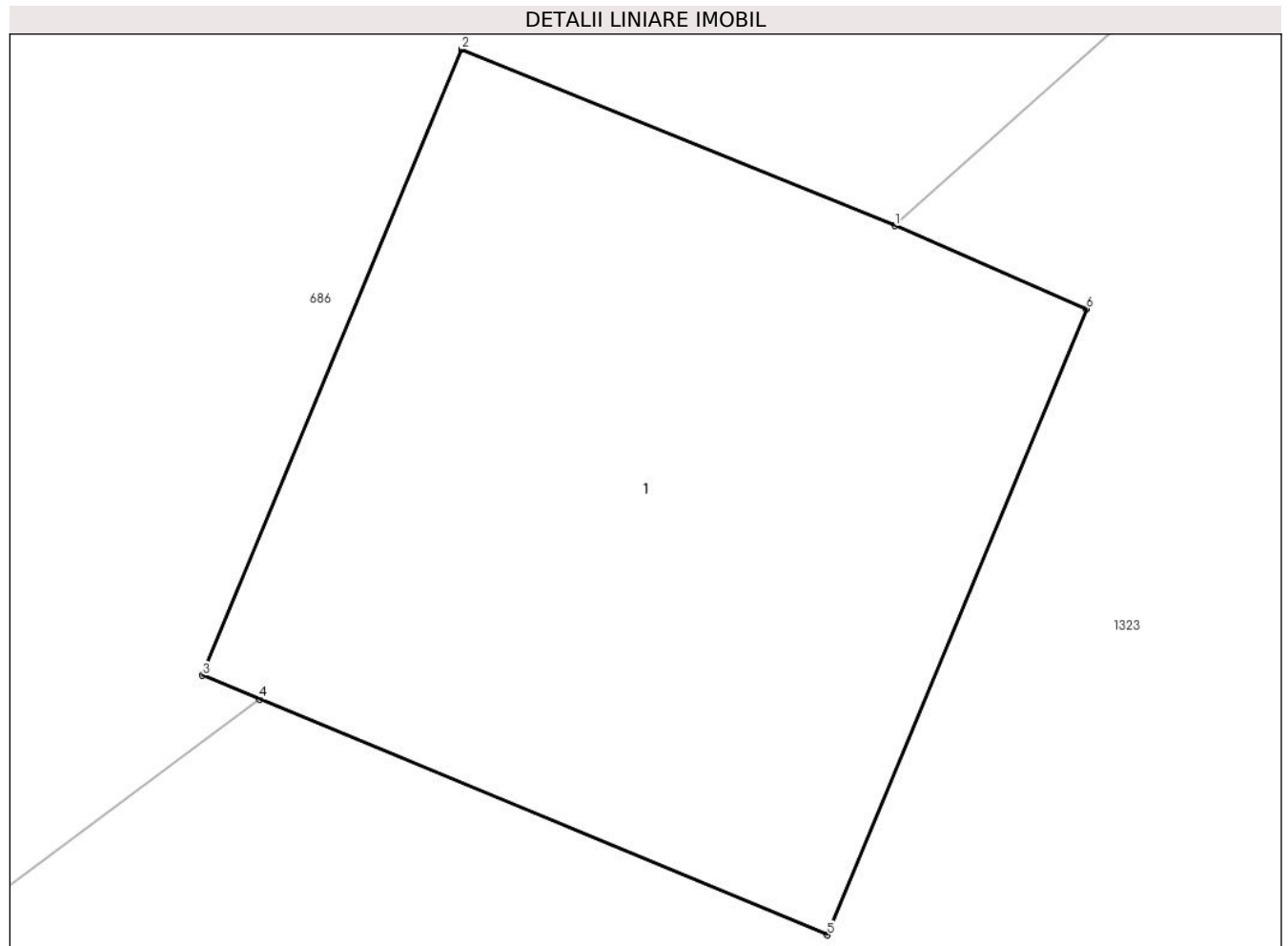
C. Partea III. SARCINI .

Inscrieri privind dezmembramintele dreptului de proprietate, drepturi reale de garanție și sarcini	Referințe
NU SUNT	

Teren

Nr cadastral	Suprafața (mp)*	Observații / Referințe
	4	

* Suprafața este determinată în planul de proiecție Stereo 70.



Date referitoare la teren

Crt	Categorie folosință	Intra vilan	Suprafața (mp)	Tarla	Parcelă	Nr. topo	Observații / Referințe
1	curți constructii	DA	4	23	-	-	

Date referitoare la construcții

Crt	Număr	Destinație construcție	Supraf. (mp)	Situație juridică	Observații / Referințe
A1.1		construcții industriale și edilitare	4	Cu acte	Nr. niveluri:1; S. construita la sol:4 mp;

Lungime Segmente

1) Valorile lungimilor segmentelor sunt obținute din proiecție în plan.

Punct început	X / Y	Punct sfârșit	X / Y	Lungime segment (** (m)
1	548.590,489 403.930,437	2	548.589,208 403.930,958	1.383
2	548.589,208 403.930,958	3	548.588,442 403.929,11	2.0
3	548.588,442 403.929,11	4	548.588,611 403.929,04	0.183

Punct început	X / Y	Punct sfârşit	X / Y	Lungime segment (** (m)
4	548.588,611 403.929,04	5	548.590,289 403.928,344	1.817
5	548.590,289 403.928,344	6	548.591,055 403.930,192	2.0
6	548.591,055 403.930,192	1	548.590,489 403.930,437	0.617

** Lungimile segmentelor sunt determinate în planul de proiecție Stereo 70 și sunt rotunjite la 1 milimetru.

*** Distanța dintre puncte este formată din segmente cumulate ce sunt mai mici decât valoarea 1 milimetru.

**DATE DESPRE IMOBILUL NR. 2287**

Oficiul de Cadastru și Publicitate Imobiliară PRAHOVA
Biroul de Cadastru și Publicitate Imobiliară Câmpina

A. Partea I. Descrierea imobilului

TEREN Intravilan

Adresa: Loc. Provita De Sus, Jud. Prahova, pct.Mandau

Nr. Crt	Nr cadastral Nr. topografic	Suprafața* (mp)	Observații / Referințe
A1	21427	Din acte: 6.510 Masurata: 3.800	Sector cadastral:23 Teren imprejmuit;

B. Partea II. Proprietari și acte

Inscrieri privitoare la dreptul de proprietate și alte drepturi reale		Referințe
7017 / 12/01/2023		
Act Notarial nr. CM nr.164, din 17/05/2011 emis de NP Mihaela Ivan (act notarial nr CM nr.336 din 30.08.1999, emis de NP Mihaela Ivan;act notarial nr CVC nr.158 din 14.01.1974, emis de Notariatul de Stat Local Campina;inscris sub semnatura privata nr Cerere receptie din 10.01.2023, emis de SC Arhicad Geotop SRL si Pascu Rodica;act administrativ nr Certificat fiscal nr.7264 din 15.11.2022, emis de Primaria Com. Provita de Sus;inscris sub semnatura privata nr PAD din 10.01.2023, emis de SC Arhicad Geotop SRL;act notarial nr CVC nr.3631 din 30.08.1971, emis de Notariatul de Stat Local Campina;act notarial nr CM nr.377 din 27.08.2001, emis de NP Mihaela Ivan);		
B1	Intabulare, drept de PROPRIETATE, dobandit prin Succesiune, cota actuala 1/2, cota initiala 1/2 1) GHINEA VALERIA	A1
B2	Intabulare, drept de PROPRIETATE, dobandit prin Succesiune, cota actuala 1/2, cota initiala 1/2 1) PASCU RODICA	A1

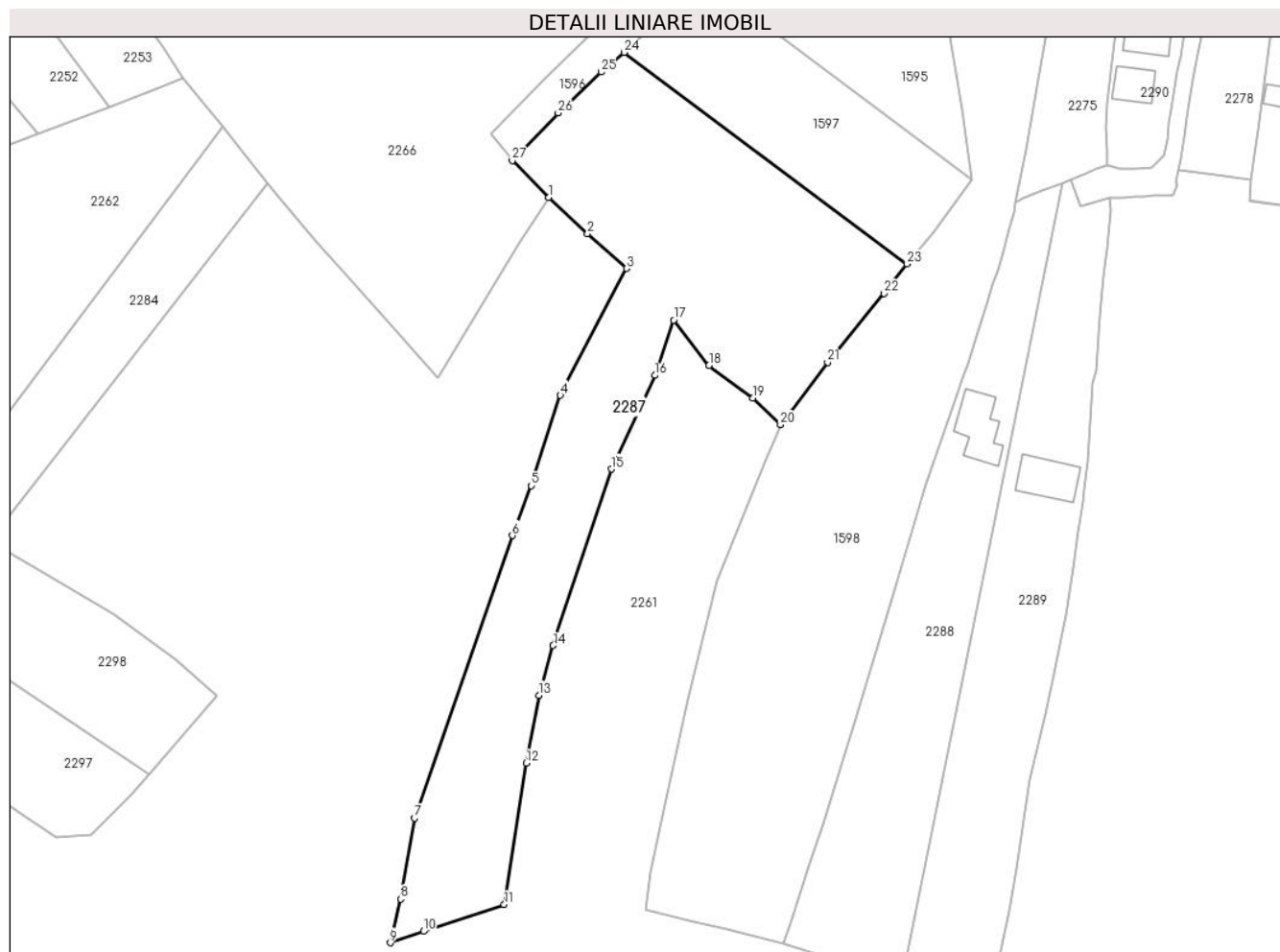
C. Partea III. SARCINI .

Inscrieri privind dezmembramintele dreptului de proprietate, drepturi reale de garanție și sarcini	Referințe
NU SUNT	

Teren

Nr cadastral	Suprafața (mp)*	Observații / Referințe
21427	Din acte: 6.510 Masurata: 3.800	

* Suprafața este determinată în planul de proiecție Stereo 70.



Date referitoare la teren

Crt	Categorie folosință	Intra vilan	Suprafața (mp)	Tarla	Parcelă	Nr. topo	Observații / Referințe
1	faneata	DA	3.800	24	788	-	

Lungime Segmente

1) Valorile lungimilor segmentelor sunt obținute din proiecție în plan.

Punct început	X / Y	Punct sfârșit	X / Y	Lungime segment (** (m)
1	551.110,694 403.347,692	2	551.117,676 403.341,242	9.505
3	551.124,609 403.335,022	4	551.112,796 403.312,397	25.523
5	551.107,616 403.296,316	6	551.104,254 403.287,41	9.519
7	551.086,779 403.237,019	8	551.084,338 403.222,604	14.62
9	551.082,472 403.214,817	10	551.088,389 403.216,856	6.258

Punct început	X / Y	Punct sfârșit	X / Y	Lungime segment (** (m)
2	551.117,676 403.341,242	3	551.124,609 403.335,022	9.314
4	551.112,796 403.312,397	5	551.107,616 403.296,316	16.895
6	551.104,254 403.287,41	7	551.086,779 403.237,019	53.335
8	551.084,338 403.222,604	9	551.082,472 403.214,817	8.007
10	551.088,389 403.216,856	11	551.102,79 403.221,612	15.166

Punct început	X / Y	Punct sfârşit	X / Y	Lungime segment (** (m))
11	551.102,79 403.221,612	12	551.106,703 403.246,815	25.505
13	551.108,96 403.258,922	14	551.111,541 403.267,805	9.25
15	551.121,907 403.299,265	16	551.129,663 403.315,964	18.412
17	551.132,998 403.325,814	18	551.139,325 403.317,713	10.279
19	551.147,144 403.311,93	20	551.152,035 403.307,176	6.821
21	551.160,445 403.318,302	22	551.170,535 403.330,568	15.883
23	551.174,641 403.335,827	24	551.124,195 403.373,545	62.988
25	551.120,132 403.370,054	26	551.112,405 403.362,737	10.642
27	551.104,256 403.354,277	1	551.110,694 403.347,692	9.209

Punct început	X / Y	Punct sfârşit	X / Y	Lungime segment (** (m))
12	551.106,703 403.246,815	13	551.108,96 403.258,922	12.316
14	551.111,541 403.267,805	15	551.121,907 403.299,265	33.124
16	551.129,663 403.315,964	17	551.132,998 403.325,814	10.399
18	551.139,325 403.317,713	19	551.147,144 403.311,93	9.725
20	551.152,035 403.307,176	21	551.160,445 403.318,302	13.947
22	551.170,535 403.330,568	23	551.174,641 403.335,827	6.672
24	551.124,195 403.373,545	25	551.120,132 403.370,054	5.357
26	551.112,405 403.362,737	27	551.104,256 403.354,277	11.746

** Lungimile segmentelor sunt determinate în planul de proiecție Stereo 70 și sunt rotunjite la 1 milimetru.

*** Distanța dintre puncte este formată din segmente cumulate ce sunt mai mici decât valoarea 1 milimetru.

**DATE DESPRE IMOBILUL NR. 2288**

Oficiul de Cadastru și Publicitate Imobiliară PRAHOVA
Biroul de Cadastru și Publicitate Imobiliară Câmpina

A. Partea I. Descrierea imobilului

TEREN Intravilan

Nr. CF vechi:1382

Nr. cadastral vechi:10374

Adresa: Loc. Provita De Sus, Nr. 754, Jud. Prahova

Nr. Crt	Nr cadastral Nr. topografic	Suprafața* (mp)	Observații / Referințe
A1	20443	Din acte: 2.066 Masurata: 2.049	Sector cadastral:23 Teren imprejmuit;

Construcții

Crt	Nr cadastral Nr. topografic	Adresa	Observații / Referințe
A1.1	20443-C1	Loc. Provita De Sus, Nr. 754, Jud. Prahova	Nr. niveluri:1; S. construita la sol:76 mp; LOCUINTA

B. Partea II. Proprietari și acte

Inscrieri privitoare la dreptul de proprietate și alte drepturi reale		Referințe
16522 / 11/10/2010		
Act Notarial nr. 4449, din 08/10/2010 emis de NP Ivan Mihaela;		
B1	Intabulare, drept de PROPRIETATEcumparare ca bun propriu, dobandit prin Conventie, cota actuala 1/1, cota initiala 1/1 1) BURLACU MARIA 2) RADULESCU IOAN ANDREI	A1, A1.1

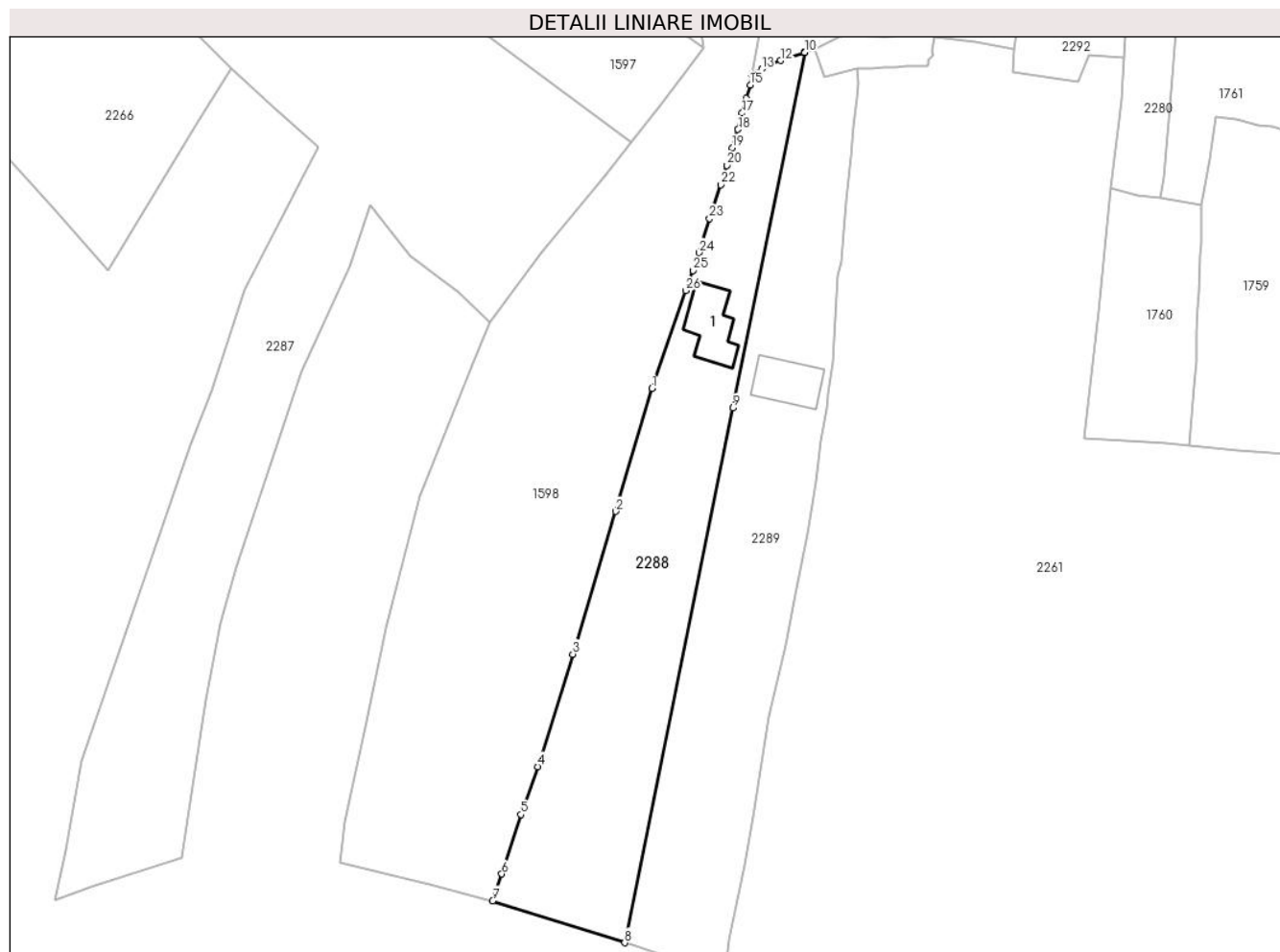
C. Partea III. SARCINI

Inscrieri privind dezmembramintele dreptului de proprietate, drepturi reale de garanție și sarcini		Referințe
16522 / 11/10/2010		
Act Notarial nr. 4449, din 08/10/2010 emis de NP Ivan Mihaela;		
C1	se noteaza obligatia de intretinere in favoarea lui RADULESCU ION, cota actuala 1/1, cota initiala 1/1	A1, A1.1
C2	se noteaza obligatia de intretinere in favoarea lui RADULESCU VALERIA, cota actuala 1/1, cota initiala 1/1	A1, A1.1
C3	Intabulare, drept de HABITATIEasupra locuintei C1, dobandit prin Conventie, cota actuala 1/1, cota initiala 1/1 1) RADULESCU ION 2) RADULESCU VALERIA	A1.1

Teren

Nr cadastral	Suprafața (mp)*	Observații / Referințe
20443	Din acte: 2.066 Masurata: 2.049	

* Suprafața este determinată în planul de proiecție Stereo 70.



Date referitoare la teren

Crt	Categorie folosință	Intra vilan	Suprafața (mp)	Tarla	Parcelă	Nr. topo	Observații / Referințe
1	curți constructii	DA	358	24	769, 770, 771, 772, 773	-	
2	arabil	DA	190	24	769, 770, 771, 772, 773	-	
3	faneata	DA	1.501	24	769, 770, 771, 772, 773	-	

Date referitoare la construcții

Crt	Număr	Destinație construcție	Supraf. (mp)	Situație juridică	Observații / Referințe
A1.1	20443-C1	construcții de locuințe	76	Cu acte	Nr. niveluri:1; S. construita la sol:76 mp; LOCUINTA

Lungime Segmente

1) Valorile lungimilor segmentelor sunt obținute din proiecție în plan.

Punct început	X / Y	Punct sfârșit	X / Y	Lungime segment (** (m))	Punct început	X / Y	Punct sfârșit	X / Y	Lungime segment (** (m))

Punct început	X / Y	Punct sfârșit	X / Y	Lungime segment (** (m)
1	551.177,987 403.296,512	2	551.172,178 403.276,887	20.467
3	551.165,336 403.254,064	4	551.159,701 403.236,081	18.845
5	551.157,063 403.228,432	6	551.153,998 403.218,914	9.999
7	551.152,537 403.214,632	8	551.173,625 403.207,929	22.128
9	551.190,899 403.293,398	10	551.202,386 403.350,231	57.982
11	551.202,349 403.350,218	12	551.198,577 403.348,912	3.992
13	551.195,53 403.347,575	14	551.193,941 403.346,708	1.81
15	551.193,715 403.345,037	16	551.193,084 403.342,891	2.237
17	551.192,419 403.340,522	18	551.191,746 403.337,907	2.7
19	551.190,839 403.334,937	20	551.189,923 403.332,162	2.922
21	551.189,406 403.330,498	22	551.188,953 403.329,066	1.502
23	551.187,212 403.323,643	24	551.185,5 403.318,201	5.705
25	551.184,542 403.315,373	26	551.183,394 403.312,159	3.413

Punct început	X / Y	Punct sfârșit	X / Y	Lungime segment (** (m)
2	551.172,178 403.276,887	3	551.165,336 403.254,064	23.827
4	551.159,701 403.236,081	5	551.157,063 403.228,432	8.091
6	551.153,998 403.218,914	7	551.152,537 403.214,632	4.524
8	551.173,625 403.207,929	9	551.190,899 403.293,398	87.197
10	551.202,386 403.350,231	11	551.202,349 403.350,218	0.039
12	551.198,577 403.348,912	13	551.195,53 403.347,575	3.327
14	551.193,941 403.346,708	15	551.193,715 403.345,037	1.686
16	551.193,084 403.342,891	17	551.192,419 403.340,522	2.461
18	551.191,746 403.337,907	19	551.190,839 403.334,937	3.105
20	551.189,923 403.332,162	21	551.189,406 403.330,498	1.742
22	551.188,953 403.329,066	23	551.187,212 403.323,643	5.696
24	551.185,5 403.318,201	25	551.184,542 403.315,373	2.986
26	551.183,394 403.312,159	1	551.177,987 403.296,512	16.555

** Lungimile segmentelor sunt determinate în planul de proiecție Stereo 70 și sunt rotunjite la 1 milimetru.

*** Distanța dintre puncte este formată din segmente cumulate ce sunt mai mici decât valoarea 1 milimetru.

**DATE DESPRE IMOBILUL NR. 2289**

Oficiul de Cadastru și Publicitate Imobiliară PRAHOVA
Biroul de Cadastru și Publicitate Imobiliară Câmpina

A. Partea I. Descrierea imobilului

TEREN Intravilan

Nr. CF vechi:1177

Nr. cadastral vechi:10372

Adresa: Loc. Provita De Sus, Jud. Prahova

Nr. Crt	Nr cadastral Nr. topografic	Suprafața* (mp)	Observații / Referințe
A1	20442	Din acte: 2.052 Masurata: 2.069	Sector cadastral:23 Teren neimprejmuit;

Construcții

Crt	Nr cadastral Nr. topografic	Adresa	Observații / Referințe
A1.1	20442-C1	Loc. Provita De Sus, Jud. Prahova	Nr. niveluri:1; S. construita la sol:69 mp; ANEXA GOSPODAREASCA

B. Partea II. Proprietari și acte

Inscrieri privitoare la dreptul de proprietate și alte drepturi reale		Referințe
500 / 13/01/2016		
Act Notarial nr. 104, din 12/01/2016 emis de NP POP MIHAELA CRISTINA;		
B4	Intabulare, drept de PROPRIETATEdonatie, dobandit prin Conventie, cota actuala 1/1, cota initiala 1/1 1) RADULESCU IOAN ANDREI, ptr nuda proprietate	A1, A1.1

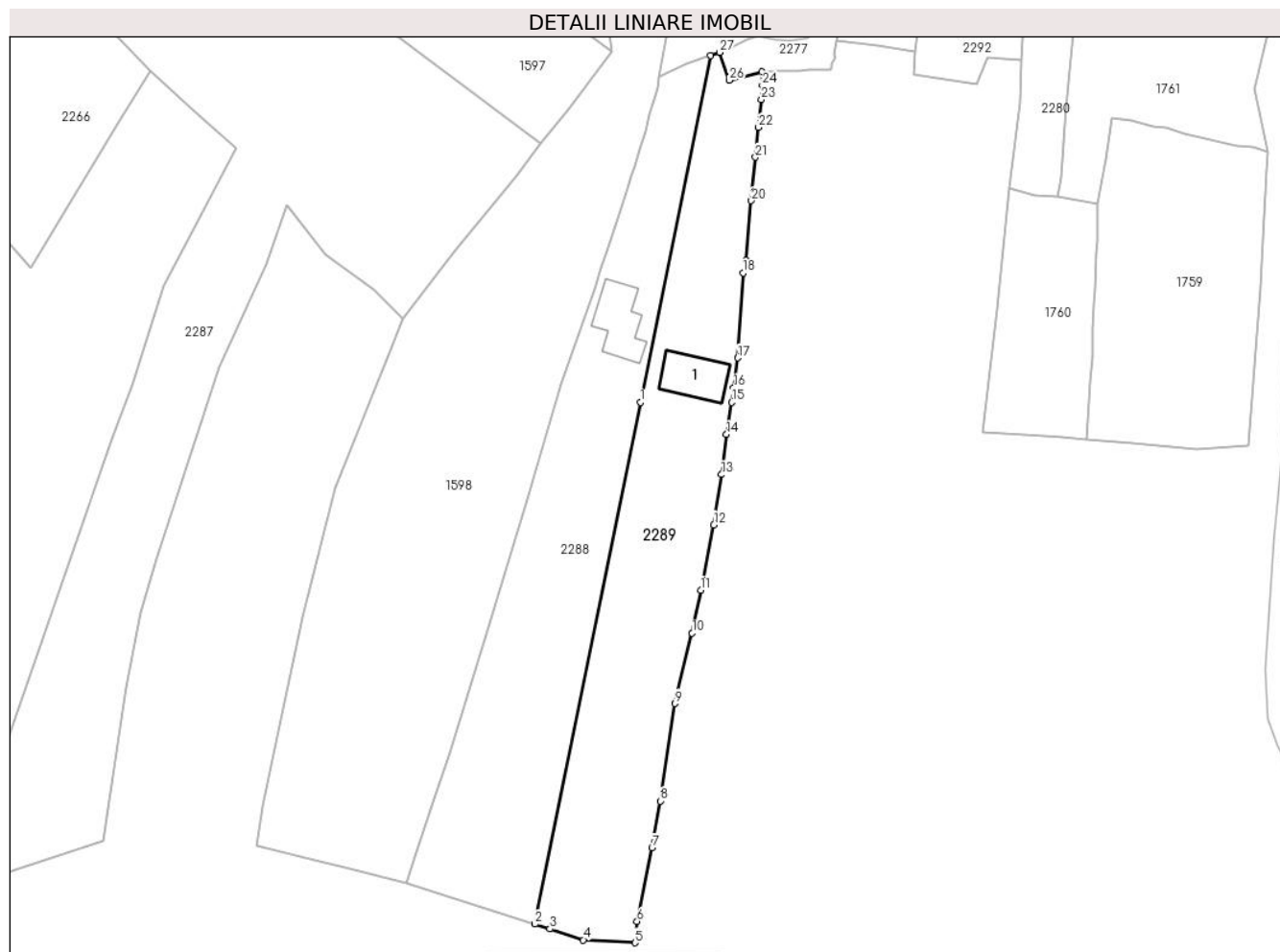
C. Partea III. SARCINI

Inscrieri privind dezmembramintele dreptului de proprietate, drepturi reale de garanție și sarcini		Referințe
500 / 13/01/2016		
Act Notarial nr. 104, din 12/01/2016 emis de NP POP MIHAELA CRISTINA;		
C1	Intabulare, drept de UZUFRACT VIAGER, dobandit prin Conventie, cota actuala 1/1, cota initiala 1/1 1) RADULESCU ION	A1, A1.1

Teren

Nr cadastral	Suprafaţa (mp)*	Observații / Referințe
20442	Din acte: 2.052 Masurata: 2.069	

* Suprafața este determinată în planul de proiecție Stereo 70.



Date referitoare la teren

Crt	Categorie folosință	Intra vilan	Suprafața (mp)	Tarla	Parcelă	Nr. topo	Observații / Referințe
1	curți constructii	DA	702	24	769, 770, 771, 772, 773	-	
2	faneata	DA	1.367	24	769, 770, 771, 772, 773	-	

Date referitoare la construcții

Crt	Număr	Destinație construcție	Supraf. (mp)	Situație juridică	Observații / Referințe
A1.1	20442-C1	construcții anexa	69	Cu acte	Nr. niveluri:1; S. construita la sol:69 mp; ANEXA GOSPODAREASCA

Lungime Segmente

1) Valorile lungimilor segmentelor sunt obținute din proiecție în plan.

Punct început	X / Y	Punct sfârșit	X / Y	Lungime segment (** (m)	Punct început	X / Y	Punct sfârșit	X / Y	Lungime segment (** (m)
1	551.190,899 403.293,398	2	551.173,625 403.207,929	87.197	2	551.173,625 403.207,929	3	551.176,08 403.207,148	2.576

Punct început	X / Y	Punct sfârșit	X / Y	Lungime segment (** (m)
3	551.176,08 403.207,148	4	551.181,557 403.205,319	5.774
5	551.189,999 403.204,869	6	551.190,356 403.208,368	3.517
7	551.192,797 403.220,428	8	551.194,148 403.228,093	7.783
9	551.196,593 403.244,052	10	551.199,376 403.255,605	11.883
11	551.200,804 403.262,651	12	551.202,946 403.273,343	10.904
13	551.204,189 403.281,579	14	551.205,027 403.288,147	6.621
15	551.205,886 403.293,408	16	551.206,206 403.295,788	2.401
17	551.206,876 403.300,698	18	551.207,733 403.314,626	13.954
19	551.208,266 403.316,703	20	551.209,079 403.326,455	9.786
21	551.209,754 403.333,586	22	551.210,272 403.338,467	4.908
23	551.210,745 403.343,035	24	551.210,901 403.345,408	2.378
25	551.210,818 403.347,58	26	551.205,492 403.346,21	5.499
27	551.203,923 403.350,763	28	551.202,386 403.350,231	1.626

Punct început	X / Y	Punct sfârșit	X / Y	Lungime segment (** (m)
4	551.181,557 403.205,319	5	551.189,999 403.204,869	8.454
6	551.190,356 403.208,368	7	551.192,797 403.220,428	12.305
8	551.194,148 403.228,093	9	551.196,593 403.244,052	16.145
10	551.199,376 403.255,605	11	551.200,804 403.262,651	7.189
12	551.202,946 403.273,343	13	551.204,189 403.281,579	8.329
14	551.205,027 403.288,147	15	551.205,886 403.293,408	5.331
16	551.206,206 403.295,788	17	551.206,876 403.300,698	4.956
18	551.207,733 403.314,626	19	551.208,266 403.316,703	2.144
20	551.209,079 403.326,455	21	551.209,754 403.333,586	7.163
22	551.210,272 403.338,467	23	551.210,745 403.343,035	4.592
24	551.210,901 403.345,408	25	551.210,818 403.347,58	2.174
26	551.205,492 403.346,21	27	551.203,923 403.350,763	4.816
28	551.202,386 403.350,231	1	551.190,899 403.293,398	57.982

** Lungimile segmentelor sunt determinate în planul de proiecție Stereo 70 și sunt rotunjite la 1 milimetru.

*** Distanța dintre puncte este formată din segmente cumulate ce sunt mai mici decât valoarea 1 milimetru.

**DATE DESPRE IMOBILUL NR. 2290**

Oficiul de Cadastru și Publicitate Imobiliară PRAHOVA
Biroul de Cadastru și Publicitate Imobiliară Câmpina

A. Partea I. Descrierea imobilului

TEREN Intravilan

Nr. CF vechi:231(e:231)

Nr. cadastral vechi:348

Adresa: Loc. Provita De Sus, Jud. Prahova

Nr. Crt	Nr cadastral Nr. topografic	Suprafața* (mp)	Observații / Referințe
A1	20403	Din acte: 300 Masurata: 344	Sector cadastral:23 Teren imprejmuit;

Construcții

Crt	Nr cadastral Nr. topografic	Adresa	Observații / Referințe
A1.1	20403-C1	Loc. Provita De Sus, Jud. Prahova	Nr. niveluri:1; S. construita la sol:57 mp; C1 locuinta
A1.2	20403-C2	Loc. Provita De Sus, Jud. Prahova	Nr. niveluri:1; S. construita la sol:42 mp; C2 anexa

B. Partea II. Proprietari și acte

Inscrieri privitoare la dreptul de proprietate și alte drepturi reale		Referințe
4505 / 24/06/2005		
Act Notarial nr. 4274, din 10/12/1970 emis de NSL Campina;		
B1	Intabulare, drept de PROPRIETATEcumparare ca bun comun, dobandit prin Conventie, cota actuala 1/1, cota initiala 1/1 1) BUSTIUC GHEORGHE 2) BUSTIUC AGLAIA	A1, A1.1, A1.2

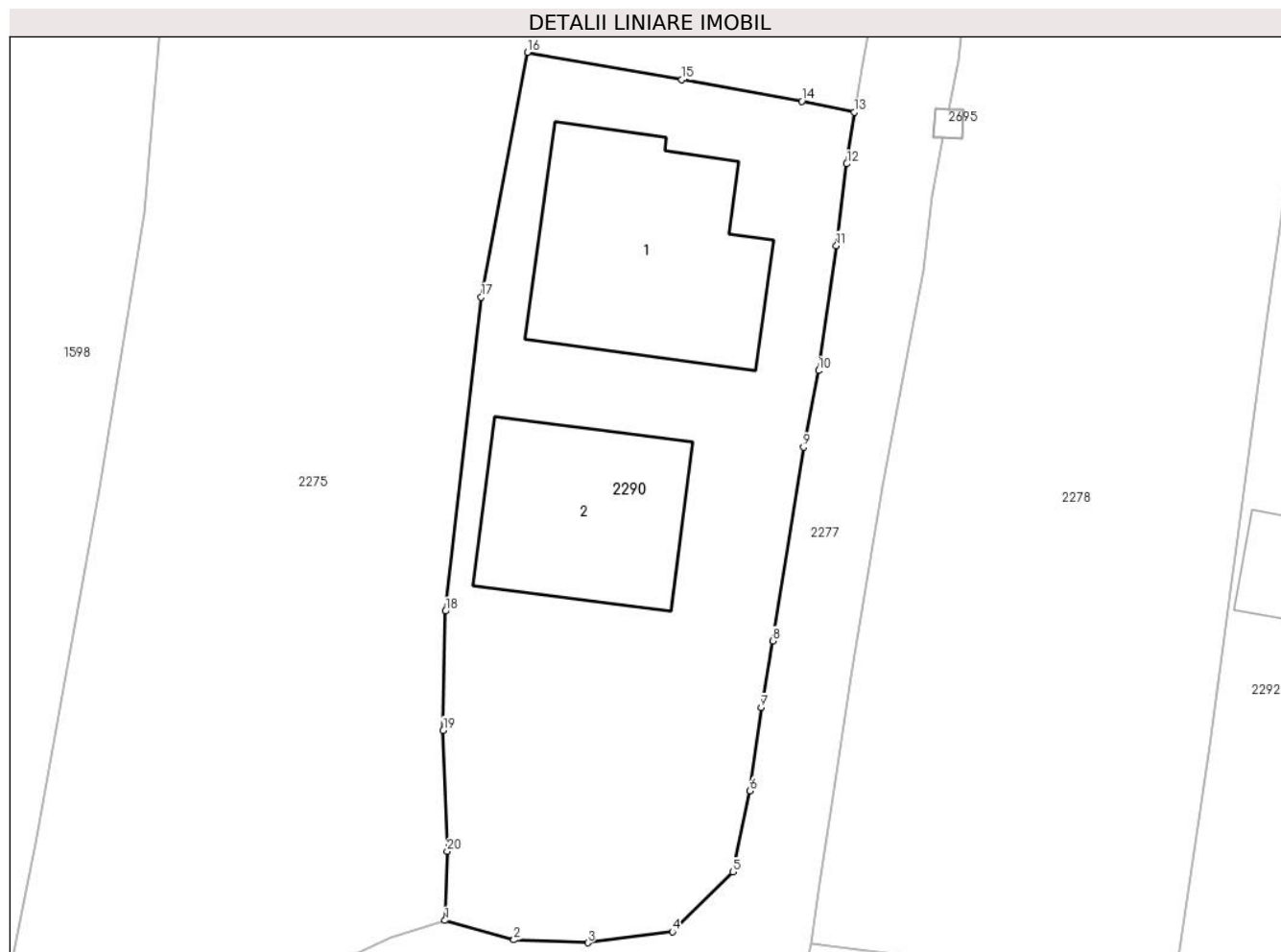
C. Partea III. SARCINI .

Inscrieri privind dezmembramintele dreptului de proprietate, drepturi reale de garanție și sarcini	Referințe
NU SUNT	

Teren

Nr cadastral	Suprafața (mp)*	Observații / Referințe
20403	Din acte: 300 Masurata: 344	

* Suprafața este determinată în planul de proiecție Stereo 70.



Date referitoare la teren

Crt	Categorie folosință	Intra vilan	Suprafața (mp)	Tarla	Parcelă	Nr. topo	Observații / Referințe
1	curți constructii	DA	344	24	774	-	

Date referitoare la construcții

Crt	Număr	Destinație construcție	Supraf. (mp)	Situație juridică	Observații / Referințe
A1.1	20403-C1	construcții de locuințe	57	Cu acte	Nr. niveluri:1; S. construita la sol:57 mp; C1 locuinta
A1.2	20403-C2	construcții anexa	42	Cu acte	Nr. niveluri:1; S. construita la sol:42 mp; C2 anexa

Lungime Segmente

1) Valorile lungimilor segmentelor sunt obținute din proiecție în plan.

Punct început	X / Y	Punct sfârșit	X / Y	Lungime segment (** (m)
1	551.210,233 403.353,477	2	551.212,655 403.352,793	2.517
2	551.212,655 403.352,793	3	551.215,252 403.352,693	2.599

Punct început	X / Y	Punct sfârşit	X / Y	Lungime segment (** (m)
3	551.215,252 403.352,693	4	551.218,228 403.353,085	3.002
4	551.218,228 403.353,085	5	551.220,358 403.355,188	2.993
5	551.220,358 403.355,188	6	551.220,964 403.358,043	2.919
6	551.220,964 403.358,043	7	551.221,357 403.360,973	2.956
7	551.221,357 403.360,973	8	551.221,765 403.363,316	2.378
8	551.221,765 403.363,316	9	551.222,845 403.370,133	6.902
9	551.222,845 403.370,133	10	551.223,375 403.372,827	2.746
10	551.223,375 403.372,827	11	551.224,005 403.377,229	4.447
11	551.224,005 403.377,229	12	551.224,367 403.380,105	2.899
12	551.224,367 403.380,105	13	551.224,631 403.381,926	1.84
13	551.224,631 403.381,926	14	551.222,785 403.382,303	1.884
14	551.222,785 403.382,303	15	551.218,566 403.383,067	4.288
15	551.218,566 403.383,067	16	551.213,126 403.384,028	5.524
16	551.213,126 403.384,028	17	551.211,504 403.375,416	8.763
17	551.211,504 403.375,416	18	551.210,248 403.364,364	11.123
18	551.210,248 403.364,364	19	551.210,166 403.360,169	4.196
19	551.210,166 403.360,169	20	551.210,308 403.355,917	4.254
20	551.210,308 403.355,917	1	551.210,233 403.353,477	2.441

** Lungimile segmentelor sunt determinate în planul de proiecție Stereo 70 și sunt rotunjite la 1 milimetru.

*** Distanța dintre puncte este formată din segmente cumulate ce sunt mai mici decât valoarea 1 milimetru.



DATE DESPRE IMOBILUL NR. 2291

Oficiul de Cadastru și Publicitate Imobiliară PRAHOVA
Biroul de Cadastru și Publicitate Imobiliară Câmpina

A. Partea I. Descrierea imobilului

TEREN Intravilan

Adresa: Loc. Provita De Sus, Jud. Prahova

Nr. Crt	Nr cadastral Nr. topografic	Suprafața* (mp)	Observații / Referințe
A1		1	Sector cadastral:21 Teren neimpregmuit;

Construcții

Crt	Nr cadastral Nr. topografic	Adresa	Observații / Referințe
A1.1		Loc. Provita De Sus, Jud. Prahova	Nr. niveluri:1; S. construita la sol:1 mp;

B. Partea II. Proprietari și acte

Inscrieri privitoare la dreptul de proprietate și alte drepturi reale		Referințe
/		
Act Normativ nr. 123, din 10/07/2012 emis de PARLAMENTUL ROMANIEI;		
B1	Intabulare, drept de PROPRIETATE, dobandit prin Lege, cota actuala 1/1, cota initiala 1/1 1) STATUL ROMAN , CIF:99999999999999 <i>OBSERVATII: Domeniu public</i>	A1
Act Normativ nr. 980, din 16/12/2015 emis de GUVERNUL ROMANIEI;		
B2	Intabulare, drept de ADMINISTRARE, dobandit prin Lege, cota actuala 1/1, cota initiala 1/1 1) MINISTERUL ECONOMIEI, ENERGIEI SI MEDIULUI DE AFACERI , CIF:99999999999999	A1
Act Administrativ nr. 9, din 07/10/2005 emis de Ministerul Economiei si Comertului ((act aditional nr. 1/10.06.2008 emis de MINISTERUL ECONOMIEI SI FINANTELOR, act aditional nr. 2/18.06.2015 emis de MINISTERUL ENERGIEI, INTEPRINDERILOR MICI SI MIJLOCII SI MEDIULUI DE AFACERI, act aditional nr. 3/10.02.2016 emis de MINISTERUL ENERGIEI, act aditional nr. 4/02.03.2017 emis de MINISTERUL ENERGIEI, act aditional nr. 5/2020, act aditional nr. 6/30.10.2020, Certificat de Inregistrare a Societatii ,, DISTRIBUTIE ENERGIE ELECTRICA ,, SA emis de ORC Cluj la data de 27.02.2002, H.G.R. nr. 1342/2001 privind reorganizarea Societatii Comerciale de Distributie si Furnizare a Energiei Electrice ,,Electrica,, SA, Protocol 6045/12.04.2002 incheiat intre Societatea Comerciala de Distributie si Furnizare a Energiei Electrice ,,Electrica,, SA si Societatea Comerciala Filiala de distributie si Furnizare a Energiei Electrice ,,Electrica Muntenia Nord,, SA, incheiere de indreptare eroare materiala civila emisa de Tribunalul Comercial Cluj la data de 26.11.2020, Certificat de Inregistrare mentiuni nr. 128194/15.12.2020 emis de ORC Cluj, Certificat de Inregistrare a Societatii ,,DISTRIBUTIE ENERGIE ELECTRICA SA,, emis de ORC Cluj la data de 31.12.2020, Certificat de Inregistrare mentiuni nr. 802/07.02.2021 emis de ORC Cluj, Certificat de Inregistrare a SUCURSALEI DE DISTRIBUTIE A ENERGIEI ELECTRICE PLOIESTI, emis de ORC Prahova la data de 28.03.2002, Certificat de radiere a Societatii de Distributie a Energiei Electrice Muntenia Nord SA nr. 83302 din 31.12.2020).);		
B3	Intabulare, drept de CONCESIUNE, dobandit prin Lege, cota actuala 1/1, cota initiala 1/1 1) DISTRIBUTIE ENERGIE ELECTRICA ROMANIA SA , CIF:14476722, prin Sucursala de Distributie a Energiei Electrice Prahova <i>OBSERVATII: prin Sucursala de Distributie a Energiei Electrice Prahova</i>	A1
Act Normativ nr. 1342, din 27/12/2001 emis de GUVERNUL ROMANIEI ((Protocol 6045/12.04.2022));		
B4	Intabulare, drept de PROPRIETATE, dobandit prin Lege, cota actuala 1/1, cota initiala 1/1 1) DISTRIBUTIE ENERGIE ELECTRICA ROMANIA SA , CIF:14476722, prin Sucursala de Distributie a Energiei Electrice Prahova <i>OBSERVATII: prin Sucursala de Distributie a Energiei Electrice Prahova</i>	A1.1


C. Partea III. SARCINI .

Inscrieri privind dezmembramintele dreptului de proprietate, drepturi reale de garanție și sarcini	Referințe
NU SUNT	

Teren

Nr cadastral	Suprafața (mp)*	Observații / Referințe
	1	

* Suprafața este determinată în planul de proiecție Stereo 70.



Date referitoare la teren

Crt	Categorie folosință	Intra vilan	Suprafața (mp)	Tarla	Parcelă	Nr. topo	Observații / Referințe
1	curți constructii	DA	1	17	-	-	

Date referitoare la construcții

Crt	Număr	Destinație construcție	Supraf. (mp)	Situație juridică	Observații / Referințe
A1.1		construcții industriale și edilitare	1	Cu acte	Nr. niveluri:1; S. construita la sol:1 mp;

Lungime Segmente

1) Valorile lungimilor segmentelor sunt obținute din proiecție în plan.

Punct început	X / Y	Punct sfârșit	X / Y	Lungime segment (** (m)
1	550.307,718 402.548,379	2	550.306,719 402.548,429	1.0
2	550.306,719 402.548,429	3	550.306,67 402.547,431	0.999
3	550.306,67 402.547,431	4	550.307,59 402.547,385	0.921

Punct început	X / Y	Punct sfârșit	X / Y	Lungime segment (** (m)
4	550.307,59 402.547,385	5	550.307,668 402.547,381	0.078
5	550.307,668 402.547,381	6	550.307,681 402.547,624	0.243
6	550.307,681 402.547,624	1	550.307,718 402.548,379	0.756

** Lungimile segmentelor sunt determinate în planul de proiecție Stereo 70 și sunt rotunjite la 1 milimetru.

*** Distanța dintre puncte este formată din segmente cumulate ce sunt mai mici decât valoarea 1 milimetru.

**DATE DESPRE IMOBILUL NR. 2292**

Oficiul de Cadastru și Publicitate Imobiliară PRAHOVA
Biroul de Cadastru și Publicitate Imobiliară Câmpina

A. Partea I. Descrierea imobilului

TEREN Intravilan

Adresa: Loc. Provita De Sus, Nr. 758, Jud. Prahova

Nr. Crt	Nr cadastral Nr. topografic	Suprafața* (mp)	Observații / Referințe
A1		617	Sector cadastral:23 Teren neimprejmuț;

Construcții

Crt	Nr cadastral Nr. topografic	Adresa	Observații / Referințe
A1.1		Loc. Provita De Sus, Nr. 758, Jud. Prahova	Nr. niveluri:1; S. construita la sol:99 mp;
A1.2		Loc. Provita De Sus, Nr. 758, Jud. Prahova	Nr. niveluri:1; S. construita la sol:34 mp;

B. Partea II. Proprietari și acte

Inscrieri privitoare la dreptul de proprietate și alte drepturi reale		Referințe
/		
Act Notarial nr. 1673, din 11/05/1987 emis de NSL Campina;		
B1	Intabulare, drept de PROPRIETATE, dobandit prin Conventie, cota actuala 1/1, cota initiala 1/1 1) DUMITRACHE FLORIN-MIHAI	A1.1
Act Normativ nr. LEGEA 7, din 13/03/1996 emis de PARLAMENTUL ROMANIEI;		
B2	Inscrierea provizorie, drept de PROPRIETATE, dobandit prin Lege, cota actuala 1/1, cota initiala 1/1 1) NEIDENTIFICAT NEIDENTIFICAT	A1, A1.2

C. Partea III. SARCINI .

Inscrieri privind dezmembramintele dreptului de proprietate, drepturi reale de garanție și sarcini	Referințe
NU SUNT	

Teren

Nr cadastral	Suprafața (mp)*	Observații / Referințe
	617	

* Suprafața este determinată în planul de proiecție Stereo 70.



Date referitoare la teren

Crt	Categorie folosință	Intravilan	Suprafața (mp)	Tarla	Parcelă	Nr. topo	Observații / Referințe
1	curți constructii	DA	617	24	762	-	

Date referitoare la construcții

Crt	Număr	Destinație construcție	Supraf. (mp)	Situație juridică	Observații / Referințe
A1.1		construcții de locuințe	99	Cu acte	Nr. niveluri:1; S. construita la sol:99 mp;
A1.2		construcții anexa	34	Cu acte	Nr. niveluri:1; S. construita la sol:34 mp;

Lungime Segmente

1) Valorile lungimilor segmentelor sunt obținute din proiecție în plan.

Punct început	X / Y	Punct sfârșit	X / Y	Lungime segment (** (m)
1	551.235,845 403.350,815	2	551.235,698 403.347,112	3.706
2	551.235,698 403.347,112	3	551.235,694 403.347,066	0.046
3	551.235,694 403.347,066	4	551.246,046 403.345,618	10.453

Punct început	X / Y	Punct sfârşit	X / Y	Lungime segment (** (m)
4	551.246,046 403.345,618	5	551.247,807 403.349,837	4.572
5	551.247,807 403.349,837	6	551.253,426 403.349,468	5.631
6	551.253,426 403.349,468	7	551.253,746 403.356,262	6.802
7	551.253,746 403.356,262	8	551.253,976 403.361,155	4.898
8	551.253,976 403.361,155	9	551.254,662 403.366,137	5.029
9	551.254,662 403.366,137	10	551.254,945 403.368,284	2.166
10	551.254,945 403.368,284	11	551.254,928 403.371,912	3.628
11	551.254,928 403.371,912	12	551.255,542 403.379,773	7.885
12	551.255,542 403.379,773	13	551.255,724 403.381,249	1.487
13	551.255,724 403.381,249	14	551.255,701 403.384,339	3.09
14	551.255,701 403.384,339	15	551.252,273 403.384,542	3.434
15	551.252,273 403.384,542	16	551.240,667 403.385,385	11.637
16	551.240,667 403.385,385	17	551.239,136 403.374,589	10.904
17	551.239,136 403.374,589	18	551.237,144 403.359,643	15.078
18	551.237,144 403.359,643	1	551.235,845 403.350,815	8.923

** Lungimile segmentelor sunt determinate în planul de proiecție Stereo 70 și sunt rotunjite la 1 milimetru.

*** Distanța dintre puncte este formată din segmente cumulate ce sunt mai mici decât valoarea 1 milimetru.



DATE DESPRE IMOBILUL NR. 2293

Oficiul de Cadastru și Publicitate Imobiliară PRAHOVA
Biroul de Cadastru și Publicitate Imobiliară Câmpina

A. Partea I. Descrierea imobilului

TEREN Intravilan

Adresa: Loc. Provita De Sus, Jud. Prahova

Nr. Crt	Nr cadastral Nr. topografic	Suprafața* (mp)	Observații / Referințe
A1		4	Sector cadastral:18 Teren neimprijmit;

Construcții

Crt	Nr cadastral Nr. topografic	Adresa	Observații / Referințe
A1.1		Loc. Provita De Sus, Jud. Prahova	Nr. niveluri:1; S. construita la sol:4 mp;

B. Partea II. Proprietari și acte

Inscrieri privitoare la dreptul de proprietate și alte drepturi reale		Referințe
/		
Act Normativ nr. 123, din 10/07/2012 emis de PARLAMENTUL ROMANIEI;		
B1	Intabulare, drept de PROPRIETATE, dobandit prin Lege, cota actuala 1/1, cota initiala 1/1 1) STATUL ROMAN , CIF:99999999999999 <i>OBSERVATII: Domeniu public</i>	A1
Act Normativ nr. 980, din 16/12/2015 emis de GUVERNUL ROMANIEI;		
B2	Intabulare, drept de ADMINISTRARE, dobandit prin Lege, cota actuala 1/1, cota initiala 1/1 1) MINISTERUL ECONOMIEI, ENERGIEI SI MEDIULUI DE AFACERI , CIF:99999999999999	A1
Act Administrativ nr. 9, din 07/10/2005 emis de Ministerul Economiei si Comertului ((act aditional nr. 1/10.06.2008 emis de MINISTERUL ECONOMIEI SI FINANTELOR, act aditional nr. 2/18.06.2015 emis de MINISTERUL ENERGIEI, INTEPRINDERILOR MICI SI MIJLOCII SI MEDIULUI DE AFACERI, act aditional nr. 3/10.02.2016 emis de MINISTERUL ENERGIEI, act aditional nr. 4/02.03.2017 emis de MINISTERUL ENERGIEI, act aditional nr. 5/2020, act aditional nr. 6/30.10.2020, Certificat de Inregistrare a Societatii „ DISTRIBUTIE ENERGIE ELECTRICA „ SA emis de ORC Cluj la data de 27.02.2002, H.G.R. nr. 1342/2001 privind reorganizarea Societatii Comerciale de Distributie si Furnizare a Energiei Electrice „Electrica,, SA, Protocol 6045/12.04.2002 incheiat intre Societatea Comerciala de Distributie si Furnizare a Energiei Electrice „Electrica,, SA si Societatea Comerciala Filiala de distributie si Furnizare a Energiei Electrice „Electrica Muntenia Nord,, SA, incheiere de indreptare eroare materiala civila emisa de Tribunalul Comercial Cluj la data de 26.11.2020, Certificat de Inregistrare mentiuni nr. 128194/15.12.2020 emis de ORC Cluj, Certificat de Inregistrare a Societatii „DISTRIBUTIE ENERGIE ELECTRICA SA,, emis de ORC Cluj la data de 31.12.2020, Certificat de Inregistrare mentiuni nr. 802/07.02.2021 emis de ORC Cluj, Certificat de Inregistrare a SUCURSALEI DE DISTRIBUTIE A ENERGIEI ELECTRICE PLOIESTI, emis de ORC Prahova la data de 28.03.2002, Certificat de radiere a Societatii de Distributie a Energiei Electrice Muntenia Nord SA nr. 83302 din 31.12.2020).);		
B3	Intabulare, drept de CONCESIUNE, dobandit prin Lege, cota actuala 1/1, cota initiala 1/1 1) DISTRIBUTIE ENERGIE ELECTRICA ROMANIA SA , CIF:14476722, prin Sucursala de Distributie a Energiei Electrice Prahova <i>OBSERVATII: prin Sucursala de Distributie a Energiei Electrice Prahova</i>	A1
Act Normativ nr. 1342, din 27/12/2001 emis de GUVERNUL ROMANIEI ((Protocol 6045/12.04.2022));		
B4	Intabulare, drept de PROPRIETATE, dobandit prin Lege, cota actuala 1/1, cota initiala 1/1 1) DISTRIBUTIE ENERGIE ELECTRICA ROMANIA SA , CIF:14476722, prin Sucursala de Distributie a Energiei Electrice Prahova <i>OBSERVATII: prin Sucursala de Distributie a Energiei Electrice Prahova</i>	A1.1

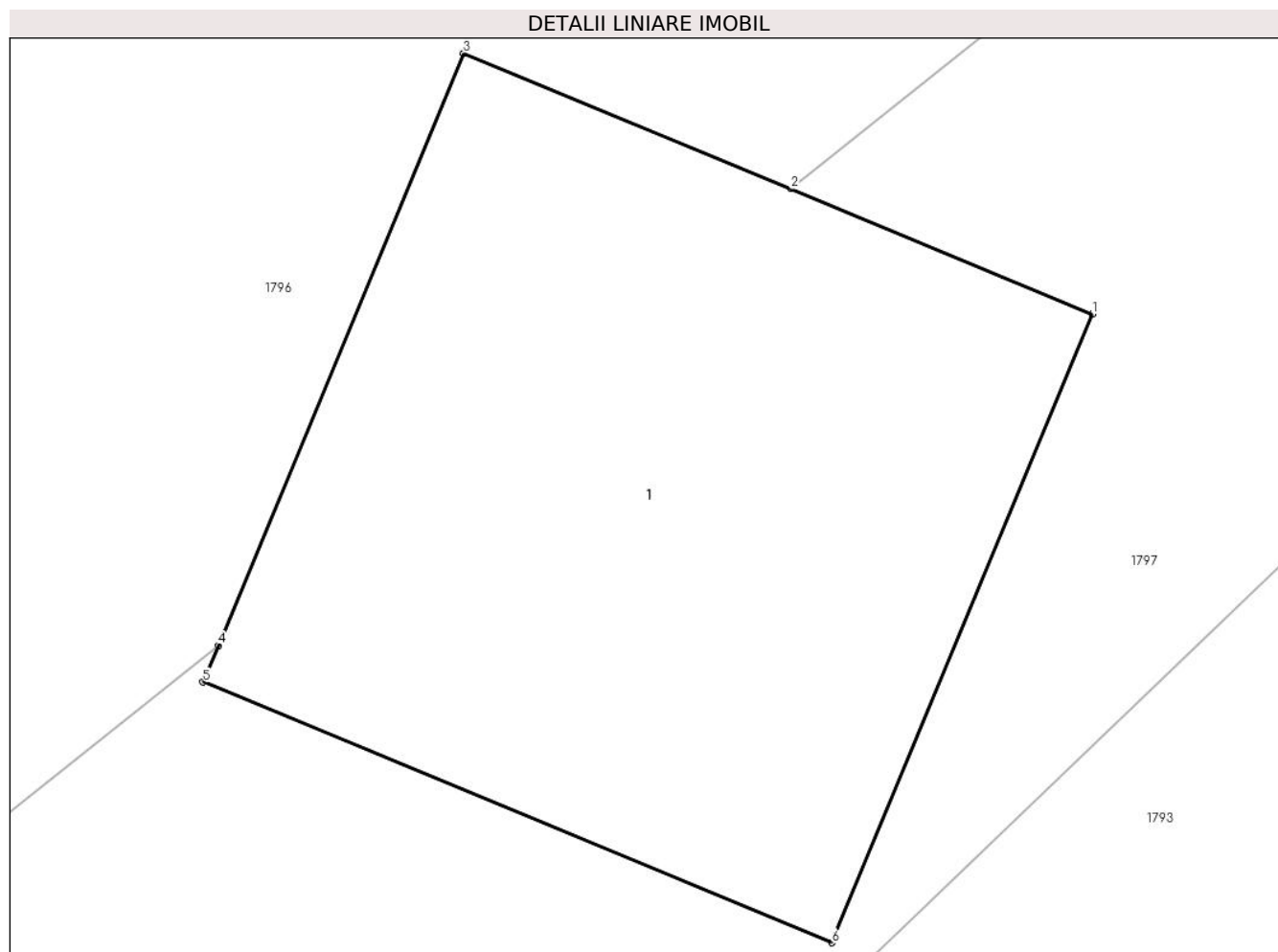
C. Partea III. SARCINI .

Inscrieri privind dezmembramintele dreptului de proprietate, drepturi reale de garanție și sarcini	Referințe
NU SUNT	

Teren

Nr cadastral	Suprafața (mp)*	Observații / Referințe
	4	

* Suprafața este determinată în planul de proiecție Stereo 70.



Date referitoare la teren

Crt	Categorie folosință	Intra vilan	Suprafața (mp)	Tarla	Parcelă	Nr. topo	Observații / Referințe
1	curți constructii	DA	4	47	-	-	

Date referitoare la construcții

Crt	Număr	Destinație construcție	Supraf. (mp)	Situație juridică	Observații / Referințe
A1.1		construcții industriale și edilitare	4	Cu acte	Nr. niveluri:1; S. construita la sol:4 mp;

Lungime Segmente

1) Valorile lungimilor segmentelor sunt obținute din proiecție în plan.

Punct început	X / Y	Punct sfârșit	X / Y	Lungime segment (** (m))
1	550.231,992 403.866,532	2	550.231,106 403.866,9	0.959
2	550.231,106 403.866,9	3	550.230,144 403.867,298	1.041
3	550.230,144 403.867,298	4	550.229,423 403.865,558	1.883

Punct început	X / Y	Punct sfârşit	X / Y	Lungime segment (** (m)
4	550.229,423 403.865,558	5	550.229,378 403.865,451	0.116
5	550.229,378 403.865,451	6	550.231,226 403.864,685	2.0
6	550.231,226 403.864,685	1	550.231,992 403.866,532	2.0

** Lungimile segmentelor sunt determinate în planul de proiecție Stereo 70 și sunt rotunjite la 1 milimetru.

*** Distanța dintre puncte este formată din segmente cumulate ce sunt mai mici decât valoarea 1 milimetru.



DATE DESPRE IMOBILUL NR. 2294

Oficiul de Cadastru și Publicitate Imobiliară PRAHOVA
Biroul de Cadastru și Publicitate Imobiliară Câmpina

A. Partea I. Descrierea imobilului

TEREN Intravilan

Adresa: Loc. Provita De Sus, Jud. Prahova

Nr. Crt	Nr cadastral Nr. topografic	Suprafața* (mp)	Observații / Referințe
A1		1	Sector cadastral:18 Teren neimprijmit;

Construcții

Crt	Nr cadastral Nr. topografic	Adresa	Observații / Referințe
A1.1		Loc. Provita De Sus, Jud. Prahova	Nr. niveluri:1; S. construita la sol:1 mp;

B. Partea II. Proprietari și acte

Inscrieri privitoare la dreptul de proprietate și alte drepturi reale		Referințe
/		
Act Normativ nr. 123, din 10/07/2012 emis de PARLAMENTUL ROMANIEI;		
B1	Intabulare, drept de PROPRIETATE, dobandit prin Lege, cota actuala 1/1, cota initiala 1/1 1) STATUL ROMAN , CIF:9999999999999 <i>OBSERVATII: Domeniu public</i>	A1
Act Normativ nr. 980, din 16/12/2015 emis de GUVERNUL ROMANIEI;		
B2	Intabulare, drept de ADMINISTRARE, dobandit prin Lege, cota actuala 1/1, cota initiala 1/1 1) MINISTERUL ECONOMIEI, ENERGIEI SI MEDIULUI DE AFACERI , CIF:9999999999999	A1
Act Administrativ nr. 9, din 07/10/2005 emis de Ministerul Economiei si Comertului ((act aditional nr. 1/10.06.2008 emis de MINISTERUL ECONOMIEI SI FINANTELOR, act aditional nr. 2/18.06.2015 emis de MINISTERUL ENERGIEI, INTEPRINDERILOR MICI SI MIJLOCII SI MEDIULUI DE AFACERI, act aditional nr. 3/10.02.2016 emis de MINISTERUL ENERGIEI, act aditional nr. 4/02.03.2017 emis de MINISTERUL ENERGIEI, act aditional nr. 5/2020, act aditional nr. 6/30.10.2020, Certificat de Inregistrare a Societatii ,, DISTRIBUTIE ENERGIE ELECTRICA ,, SA emis de ORC Cluj la data de 27.02.2002, H.G.R. nr. 1342/2001 privind reorganizarea Societatii Comerciale de Distributie si Furnizare a Energiei Electrice ,,Electrica,, SA, Protocol 6045/12.04.2002 incheiat intre Societatea Comerciala de Distributie si Furnizare a Energiei Electrice ,,Electrica,, SA si Societatea Comerciala Filiala de distributie si Furnizare a Energiei Electrice ,,Electrica Muntenia Nord,, SA, incheiere de indreptare eroare materiala civila emisa de Tribunalul Comercial Cluj la data de 26.11.2020, Certificat de Inregistrare mentiuni nr. 128194/15.12.2020 emis de ORC Cluj, Certificat de Inregistrare a Societatii ,,DISTRIBUTIE ENERGIE ELECTRICA SA,, emis de ORC Cluj la data de 31.12.2020, Certificat de Inregistrare mentiuni nr. 802/07.02.2021 emis de ORC Cluj, Certificat de Inregistrare a SUCURSALEI DE DISTRIBUTIE A ENERGIEI ELECTRICE PLOIESTI, emis de ORC Prahova la data de 28.03.2002, Certificat de radiere a Societatii de Distributie a Energiei Electrice Muntenia Nord SA nr. 83302 din 31.12.2020).);		
B3	Intabulare, drept de CONCESIUNE, dobandit prin Lege, cota actuala 1/1, cota initiala 1/1 1) DISTRIBUTIE ENERGIE ELECTRICA ROMANIA SA , CIF:14476722, prin Sucursala de Distributie a Energiei Electrice Prahova <i>OBSERVATII: prin Sucursala de Distributie a Energiei Electrice Prahova</i>	A1
Act Normativ nr. 1342, din 27/12/2001 emis de GUVERNUL ROMANIEI ((Protocol 6045/12.04.2022));		
B4	Intabulare, drept de PROPRIETATE, dobandit prin Lege, cota actuala 1/1, cota initiala 1/1 1) DISTRIBUTIE ENERGIE ELECTRICA ROMANIA SA , CIF:14476722, prin Sucursala de Distributie a Energiei Electrice Prahova <i>OBSERVATII: prin Sucursala de Distributie a Energiei Electrice Prahova</i>	A1.1

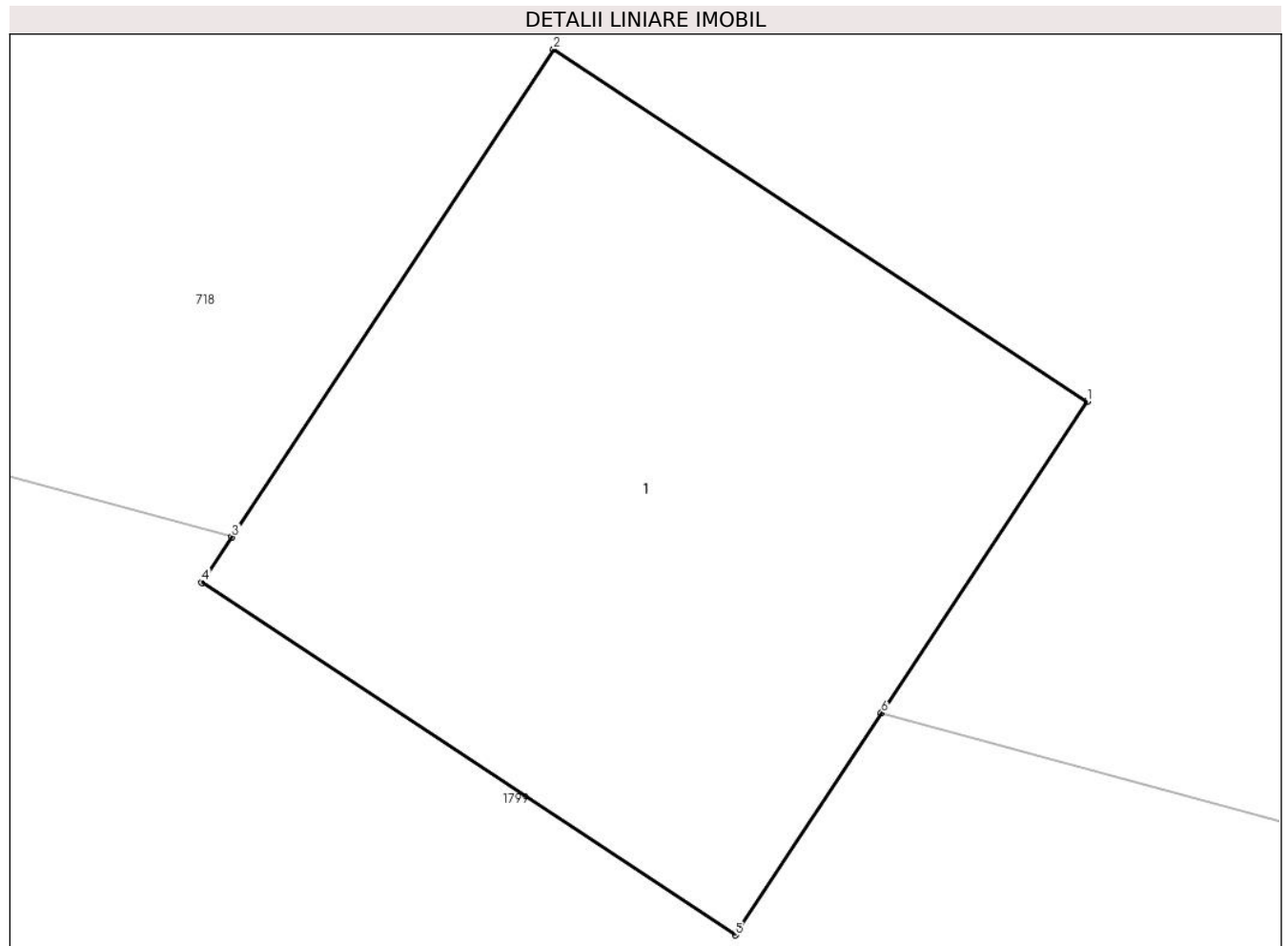
C. Partea III. SARCINI .

Inscrieri privind dezmembramintele dreptului de proprietate, drepturi reale de garanție și sarcini	Referințe
NU SUNT	

Teren

Nr cadastral	Suprafața (mp)*	Observații / Referințe
	1	

* Suprafața este determinată în planul de proiecție Stereo 70.



Date referitoare la teren

Crt	Categorie folosință	Intra vilan	Suprafața (mp)	Tarla	Parcelă	Nr. topo	Observații / Referințe
1	curți constructii	DA	1	48	-	-	

Date referitoare la construcții

Crt	Număr	Destinație construcție	Supraf. (mp)	Situație juridică	Observații / Referințe
A1.1		construcții industriale și edilitare	1	Cu acte	Nr. niveluri:1; S. construita la sol:1 mp;

Lungime Segmente

1) Valorile lungimilor segmentelor sunt obținute din proiecție în plan.

Punct început	X / Y	Punct sfârșit	X / Y	Lungime segment (** (m)
1	550.175,939 403.848,613	2	550.175,104 403.849,164	1.0
2	550.175,104 403.849,164	3	550.174,6 403.848,401	0.914
3	550.174,6 403.848,401	4	550.174,553 403.848,33	0.085

Punct început	X / Y	Punct sfârșit	X / Y	Lungime segment (** (m)
4	550.174,553 403.848,33	5	550.175,388 403.847,779	1.0
5	550.175,388 403.847,779	6	550.175,617 403.848,126	0.416
6	550.175,617 403.848,126	1	550.175,939 403.848,613	0.584

** Lungimile segmentelor sunt determinate în planul de proiecție Stereo 70 și sunt rotunjite la 1 milimetru.

*** Distanța dintre puncte este formată din segmente cumulate ce sunt mai mici decât valoarea 1 milimetru.



DATE DESPRE IMOBILUL NR. 2295

Oficiul de Cadastru și Publicitate Imobiliară PRAHOVA
Biroul de Cadastru și Publicitate Imobiliară Câmpina

A. Partea I. Descrierea imobilului

TEREN Intravilan

Adresa: Loc. Provita De Sus, Jud. Prahova

Nr. Crt	Nr cadastral Nr. topografic	Suprafața* (mp)	Observații / Referințe
A1		1	Sector cadastral:22 Teren neimprijmit;

Construcții

Crt	Nr cadastral Nr. topografic	Adresa	Observații / Referințe
A1.1		Loc. Provita De Sus, Jud. Prahova	Nr. niveluri:1; S. construita la sol:1 mp;

B. Partea II. Proprietari și acte

Inscrieri privitoare la dreptul de proprietate și alte drepturi reale		Referințe
/		
Act Normativ nr. 123, din 10/07/2012 emis de PARLAMENTUL ROMANIEI;		
B1	Intabulare, drept de PROPRIETATE, dobandit prin Lege, cota actuala 1/1, cota initiala 1/1 1) STATUL ROMAN , CIF:99999999999999 <i>OBSERVATII: Domeniu public</i>	A1
Act Normativ nr. 980, din 16/12/2015 emis de GUVERNUL ROMANIEI;		
B2	Intabulare, drept de ADMINISTRARE, dobandit prin Lege, cota actuala 1/1, cota initiala 1/1 1) MINISTERUL ECONOMIEI, ENERGIEI SI MEDIULUI DE AFACERI , CIF:99999999999999	A1
Act Administrativ nr. 9, din 07/10/2005 emis de Ministerul Economiei si Comertului ((act aditional nr. 1/10.06.2008 emis de MINISTERUL ECONOMIEI SI FINANTELOR, act aditional nr. 2/18.06.2015 emis de MINISTERUL ENERGIEI, INTEPRINDERILOR MICI SI MIJLOCII SI MEDIULUI DE AFACERI, act aditional nr. 3/10.02.2016 emis de MINISTERUL ENERGIEI, act aditional nr. 4/02.03.2017 emis de MINISTERUL ENERGIEI, act aditional nr. 5/2020, act aditional nr. 6/30.10.2020, Certificat de Inregistrare a Societatii „ DISTRIBUTIE ENERGIE ELECTRICA „ SA emis de ORC Cluj la data de 27.02.2002, H.G.R. nr. 1342/2001 privind reorganizarea Societatii Comerciale de Distributie si Furnizare a Energiei Electrice „Electrica,, SA, Protocol 6045/12.04.2002 incheiat intre Societatea Comerciala de Distributie si Furnizare a Energiei Electrice „Electrica,, SA si Societatea Comerciala Filiala de distributie si Furnizare a Energiei Electrice „Electrica Muntenia Nord,, SA, incheiere de indreptare eroare materiala civila emisa de Tribunalul Comercial Cluj la data de 26.11.2020, Certificat de Inregistrare mentiuni nr. 128194/15.12.2020 emis de ORC Cluj, Certificat de Inregistrare a Societatii „DISTRIBUTIE ENERGIE ELECTRICA SA,, emis de ORC Cluj la data de 31.12.2020, Certificat de Inregistrare mentiuni nr. 802/07.02.2021 emis de ORC Cluj, Certificat de Inregistrare a SUCURSALEI DE DISTRIBUTIE A ENERGIEI ELECTRICE PLOIESTI, emis de ORC Prahova la data de 28.03.2002, Certificat de radiere a Societatii de Distributie a Energiei Electrice Muntenia Nord SA nr. 83302 din 31.12.2020).);		
B3	Intabulare, drept de CONCESIUNE, dobandit prin Lege, cota actuala 1/1, cota initiala 1/1 1) DISTRIBUTIE ENERGIE ELECTRICA ROMANIA SA , CIF:14476722, prin Sucursala de Distributie a Energiei Electrice Prahova <i>OBSERVATII: prin Sucursala de Distributie a Energiei Electrice Prahova</i>	A1
Act Normativ nr. 1342, din 27/12/2001 emis de GUVERNUL ROMANIEI ((Protocol 6045/12.04.2022));		
B4	Intabulare, drept de PROPRIETATE, dobandit prin Lege, cota actuala 1/1, cota initiala 1/1 1) DISTRIBUTIE ENERGIE ELECTRICA ROMANIA SA , CIF:14476722, prin Sucursala de Distributie a Energiei Electrice Prahova <i>OBSERVATII: prin Sucursala de Distributie a Energiei Electrice Prahova</i>	A1.1


C. Partea III. SARCINI .

Inscrieri privind dezmembramintele dreptului de proprietate, drepturi reale de garanție și sarcini	Referințe
NU SUNT	

Teren

Nr cadastral	Suprafața (mp)*	Observații / Referințe
	1	

* Suprafața este determinată în planul de proiecție Stereo 70.



Date referitoare la teren

Crt	Categorie folosință	Intra vilan	Suprafața (mp)	Tarla	Parcelă	Nr. topo	Observații / Referințe
1	curți constructii	DA	1	19	-	-	

Date referitoare la construcții

Crt	Număr	Destinație construcție	Supraf. (mp)	Situație juridică	Observații / Referințe
A1.1		construcții industriale și edilitare	1	Cu acte	Nr. niveluri:1; S. construita la sol:1 mp;

Lungime Segmente

1) Valorile lungimilor segmentelor sunt obținute din proiecție în plan.

Punct început	X / Y	Punct sfârșit	X / Y	Lungime segment (** (m)
1	549.728,144 403.005,701	2	549.727,145 403.005,751	1.0
2	549.727,145 403.005,751	3	549.727,142 403.005,695	0.056
3	549.727,142 403.005,695	4	549.727,095 403.004,752	0.944

Punct început	X / Y	Punct sfârșit	X / Y	Lungime segment (** (m)
4	549.727,095 403.004,752	5	549.728,094 403.004,703	1.0
5	549.728,094 403.004,703	6	549.728,125 403.005,337	0.635
6	549.728,125 403.005,337	1	549.728,144 403.005,701	0.364

** Lungimile segmentelor sunt determinate în planul de proiecție Stereo 70 și sunt rotunjite la 1 milimetru.

*** Distanța dintre puncte este formată din segmente cumulate ce sunt mai mici decât valoarea 1 milimetru.



DATE DESPRE IMOBILUL NR. 2296

Oficiul de Cadastru și Publicitate Imobiliară PRAHOVA
Biroul de Cadastru și Publicitate Imobiliară Câmpina

A. Partea I. Descrierea imobilului

TEREN Intravilan

Adresa: Loc. Plaiu, Jud. Prahova

Nr. Crt	Nr cadastral Nr. topografic	Suprafața* (mp)	Observații / Referințe
A1		4	Sector cadastral:9 Teren neimprejmuit;

Construcții

Crt	Nr cadastral Nr. topografic	Adresa	Observații / Referințe
A1.1		Loc. Plaiu, Jud. Prahova	Nr. niveluri:1; S. construita la sol:4 mp;

B. Partea II. Proprietari și acte

Inscrieri privitoare la dreptul de proprietate și alte drepturi reale		Referințe
/		
Act Normativ nr. 123, din 10/07/2012 emis de PARLAMENTUL ROMANIEI;		
B1	Intabulare, drept de PROPRIETATE, dobandit prin Lege, cota actuala 1/1, cota initiala 1/1 1) STATUL ROMAN , CIF:99999999999999 <i>OBSERVATII: Domeniu public</i>	A1
Act Normativ nr. 980, din 16/12/2015 emis de GUVERNUL ROMANIEI;		
B2	Intabulare, drept de ADMINISTRARE, dobandit prin Lege, cota actuala 1/1, cota initiala 1/1 1) MINISTERUL ECONOMIEI, ENERGIEI SI MEDIULUI DE AFACERI , CIF:99999999999999	A1
Act Administrativ nr. 9, din 07/10/2005 emis de Ministerul Economiei si Comertului ((act aditional nr. 1/10.06.2008 emis de MINISTERUL ECONOMIEI SI FINANTELOR, act aditional nr. 2/18.06.2015 emis de MINISTERUL ENERGIEI, INTEPRINDERILOR MICI SI MIJLOCII SI MEDIULUI DE AFACERI, act aditional nr. 3/10.02.2016 emis de MINISTERUL ENERGIEI, act aditional nr. 4/02.03.2017 emis de MINISTERUL ENERGIEI, act aditional nr. 5/2020, act aditional nr. 6/30.10.2020, Certificat de Inregistrare a Societatii „ DISTRIBUTIE ENERGIE ELECTRICA „ SA emis de ORC Cluj la data de 27.02.2002, H.G.R. nr. 1342/2001 privind reorganizarea Societatii Comerciale de Distributie si Furnizare a Energiei Electrice „Electrica,, SA, Protocol 6045/12.04.2002 incheiat intre Societatea Comerciala de Distributie si Furnizare a Energiei Electrice „Electrica,, SA si Societatea Comerciala Filiala de distributie si Furnizare a Energiei Electrice „Electrica Muntenia Nord,, SA, incheiere de indreptare eroare materiala civila emisa de Tribunalul Comercial Cluj la data de 26.11.2020, Certificat de Inregistrare mentiuni nr. 128194/15.12.2020 emis de ORC Cluj, Certificat de Inregistrare a Societatii „DISTRIBUTIE ENERGIE ELECTRICA SA,, emis de ORC Cluj la data de 31.12.2020, Certificat de Inregistrare mentiuni nr. 802/07.02.2021 emis de ORC Cluj, Certificat de Inregistrare a SUCURSALEI DE DISTRIBUTIE A ENERGIEI ELECTRICE PLOIESTI, emis de ORC Prahova la data de 28.03.2002, Certificat de radiere a Societatii de Distributie a Energiei Electrice Muntenia Nord SA nr. 83302 din 31.12.2020).);		
B3	Intabulare, drept de CONCESIUNE, dobandit prin Lege, cota actuala 1/1, cota initiala 1/1 1) DISTRIBUTIE ENERGIE ELECTRICA ROMANIA SA , CIF:14476722, prin Sucursala de Distributie a Energiei Electrice Prahova <i>OBSERVATII: prin Sucursala de Distributie a Energiei Electrice Prahova</i>	A1
Act Normativ nr. 1342, din 27/12/2001 emis de GUVERNUL ROMANIEI ((Protocol 6045/12.04.2022));		
B4	Intabulare, drept de PROPRIETATE, dobandit prin Lege, cota actuala 1/1, cota initiala 1/1 1) DISTRIBUTIE ENERGIE ELECTRICA ROMANIA SA , CIF:14476722, prin Sucursala de Distributie a Energiei Electrice Prahova <i>OBSERVATII: prin Sucursala de Distributie a Energiei Electrice Prahova</i>	A1.1

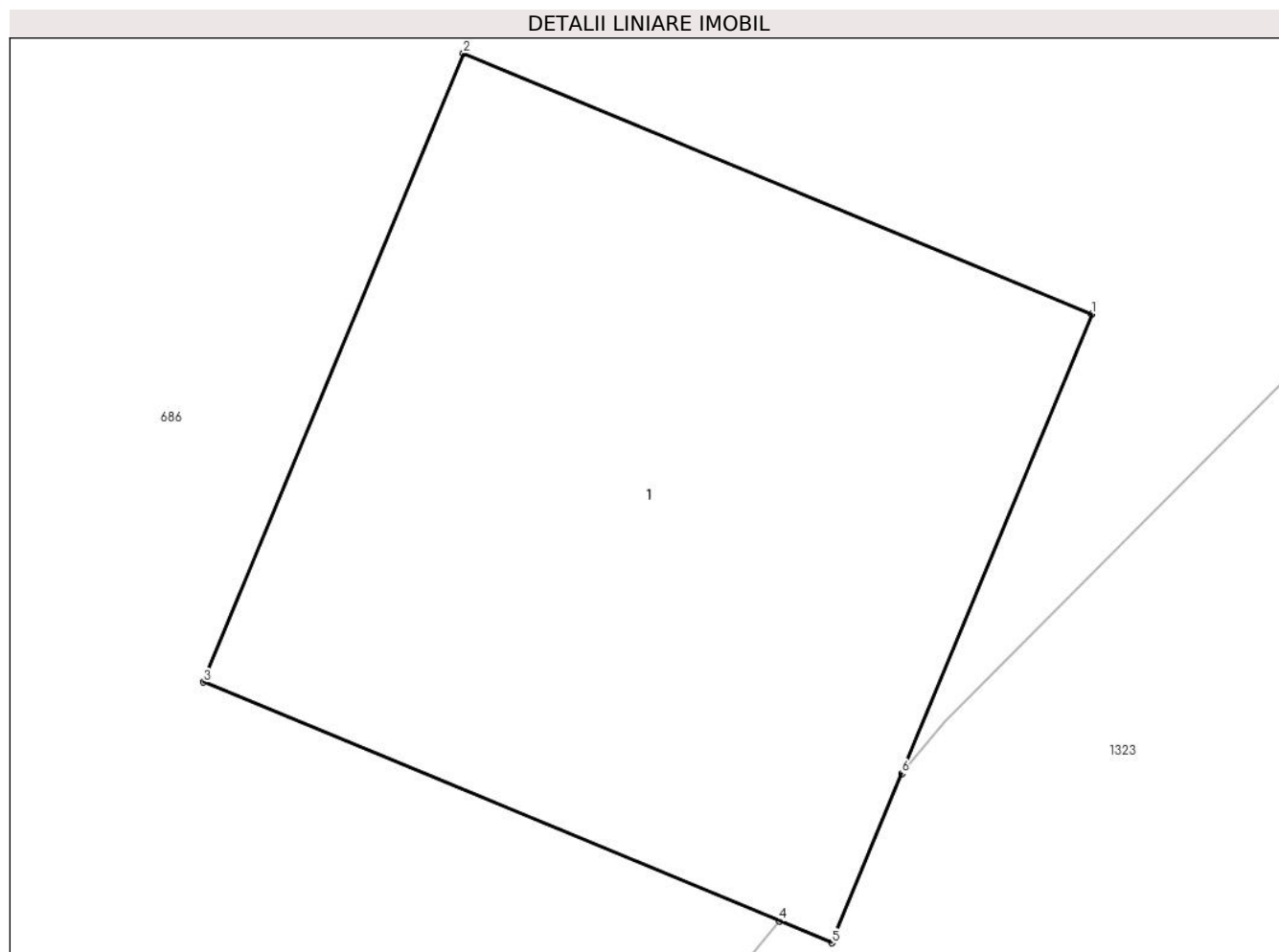
C. Partea III. SARCINI .

Inscrieri privind dezmembramintele dreptului de proprietate, drepturi reale de garanție și sarcini	Referințe
NU SUNT	

Teren

Nr cadastral	Suprafața (mp)*	Observații / Referințe
	4	

* Suprafața este determinată în planul de proiecție Stereo 70.



Date referitoare la teren

Crt	Categorie folosință	Intra vilan	Suprafața (mp)	Tarla	Parcelă	Nr. topo	Observații / Referințe
1	curți constructii	DA	4	25	-	-	

Date referitoare la construcții

Crt	Număr	Destinație construcție	Supraf. (mp)	Situație juridică	Observații / Referințe
A1.1		construcții industriale și edilitare	4	Cu acte	Nr. niveluri:1; S. construita la sol:4 mp;

Lungime Segmente

1) Valorile lungimilor segmentelor sunt obținute din proiecție în plan.

Punct început	X / Y	Punct sfârșit	X / Y	Lungime segment (** (m)
1	548.636,172 403.979,462	2	548.634,324 403.980,228	2.0
2	548.634,324 403.980,228	3	548.633,558 403.978,38	2.0
3	548.633,558 403.978,38	4	548.635,253 403.977,678	1.835

Punct început	X / Y	Punct sfârșit	X / Y	Lungime segment (** (m)
4	548.635,253 403.977,678	5	548.635,406 403.977,614	0.166
5	548.635,406 403.977,614	6	548.635,612 403.978,111	0.538
6	548.635,612 403.978,111	1	548.636,172 403.979,462	1.462

** Lungimile segmentelor sunt determinate în planul de proiecție Stereo 70 și sunt rotunjite la 1 milimetru.

*** Distanța dintre puncte este formată din segmente cumulate ce sunt mai mici decât valoarea 1 milimetru.

**DATE DESPRE IMOBILUL NR. 2297**

Oficiul de Cadastru și Publicitate Imobiliară PRAHOVA
Biroul de Cadastru și Publicitate Imobiliară Câmpina

A. Partea I. Descrierea imobilului

TEREN Intravilan

Adresa: Loc. Provita De Sus, Jud. Prahova

Nr. Crt	Nr cadastral Nr. topografic	Suprafața* (mp)	Observații / Referințe
A1	21256	Din acte: 1.600 Masurata: 2.031	Sector cadastral:23 Teren imprejmuit;

B. Partea II. Proprietari și acte

Inscrieri privitoare la dreptul de proprietate și alte drepturi reale		Referințe
3010 / 07/02/2019		
Act Notarial nr. 430, din 05/02/2019 emis de NOTAR PUBLIC VASILE SAVULESCU;		
B2	Intabulare, drept de PROPRIETATEcumparare ca bun propriu, dobandit prin Conventie, cota actuala 3/4, cota initiala 3/4 1) ANDREI MARIAN , ptr procent de 75%	A1
B3	Intabulare, drept de PROPRIETATEcumparare ca bun comun, dobandit prin Conventie, cota actuala 1/4, cota initiala 1/4 1) NEGOITA RELU 2) NEGOITA EMANUELA IOANA , sotii , ptr procent de 25%	A1

C. Partea III. SARCINI .

Inscrieri privind dezmembramintele dreptului de proprietate, drepturi reale de garanție și sarcini	Referințe
NU SUNT	

Teren

Nr cadastral	Suprafața (mp)*	Observații / Referințe
21256	Din acte: 1.600 Masurata: 2.031	

* Suprafața este determinată în planul de proiecție Stereo 70.



Date referitoare la teren

Crt	Categorie folosință	Intra vilan	Suprafața (mp)	Tarla	Parcelă	Nr. topo	Observații / Referințe
1	arabil	DA	2.031	24	810	-	

Lungime Segmente

1) Valorile lungimilor segmentelor sunt obținute din proiecție în plan.

Punct început	X / Y	Punct sfârșit	X / Y	Lungime segment (** (m)
1	551.029,061 403.234,111	2	551.036,355 403.241,148	10.135
2	551.036,355 403.241,148	3	551.039,546 403.244,903	4.928
3	551.039,546 403.244,903	4	550.943,482 403.308,757	115.35
4	550.943,482 403.308,757	5	550.939,464 403.305,07	5.453
5	550.939,464 403.305,07	6	550.934,736 403.302,093	5.587

Punct început	X / Y	Punct sfârşit	X / Y	Lungime segment (** (m)
6	550.934,736 403.302,093	7	550.936,185 403.294,178	8.047
7	550.936,185 403.294,178	8	550.946,537 403.287,177	12.497
8	550.946,537 403.287,177	9	550.956,863 403.280,158	12.486
9	550.956,863 403.280,158	10	550.960,936 403.277,345	4.95
10	550.960,936 403.277,345	11	550.965,376 403.272,251	6.757
11	550.965,376 403.272,251	12	550.973,737 403.266,862	9.947
12	550.973,737 403.266,862	13	550.986,132 403.258,404	15.006
13	550.986,132 403.258,404	14	551.002,501 403.247,499	19.669
14	551.002,501 403.247,499	15	551.017,012 403.237,516	17.613
15	551.017,012 403.237,516	16	551.022,843 403.233,646	6.998
16	551.022,843 403.233,646	1	551.029,061 403.234,111	6.235

** Lungimile segmentelor sunt determinate în planul de proiecție Stereo 70 și sunt rotunjite la 1 milimetru.

*** Distanța dintre puncte este formată din segmente cumulate ce sunt mai mici decât valoarea 1 milimetru.

**DATE DESPRE IMOBILUL NR. 2298**

Oficiul de Cadastru și Publicitate Imobiliară PRAHOVA
Biroul de Cadastru și Publicitate Imobiliară Câmpina

A. Partea I. Descrierea imobilului

TEREN Intravilan

Adresa: Loc. Provita De Sus, Jud. Prahova

Nr. Crt	Nr cadastral Nr. topografic	Suprafața* (mp)	Observații / Referințe
A1	21255	Din acte: 2.080 Masurata: 2.084	Sector cadastral:23 Teren imprejmuit;

B. Partea II. Proprietari și acte

Inscrieri privitoare la dreptul de proprietate și alte drepturi reale		Referințe
3009 / 07/02/2019		
Act Notarial nr. 431, din 05/02/2019 emis de NP VASILE SAVULESCU;		
B2	Intabulare, drept de PROPRIETATEcumparare ca bun propriu, dobandit prin Conventie, cota actuala 3/4, cota initiala 3/4 1) ANDREI MARIAN	A1
B3	Intabulare, drept de PROPRIETATEcumparare ca bun comun, dobandit prin Conventie, cota actuala 1/4, cota initiala 1/4 1) NEGOITA RELU 2) NEGOITA EMANUELA IOANA	A1

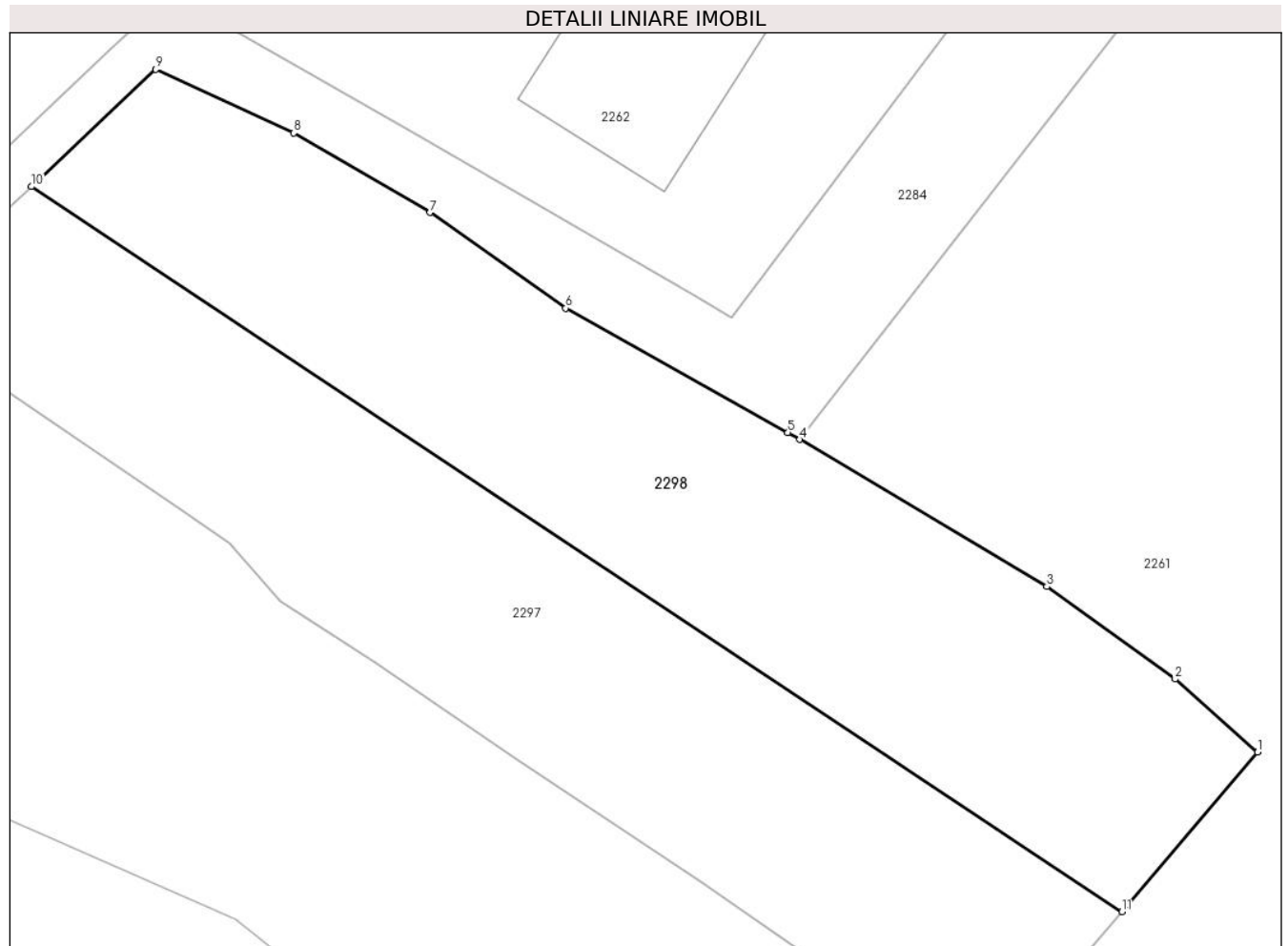
C. Partea III. SARCINI .

Inscrieri privind dezmembramintele dreptului de proprietate, drepturi reale de garanție și sarcini	Referințe
NU SUNT	

Teren

Nr cadastral	Suprafața (mp)*	Observații / Referințe
21255	Din acte: 2.080 Masurata: 2.084	

* Suprafața este determinată în planul de proiecție Stereo 70.



Date referitoare la teren

Crt	Categorie folosință	Intravilan	Suprafața (mp)	Tarla	Parcelă	Nr. topo	Observații / Referințe
1	arabil	DA	2.084	24	809	-	

Lungime Segmente

1) Valorile lungimilor segmentelor sunt obținute din proiecție în plan.

Punct început	X / Y	Punct sfârșit	X / Y	Lungime segment (** (m)
1	551.051,486 403.258,952	2	551.044,222 403.265,397	9.711
2	551.044,222 403.265,397	3	551.032,93 403.273,537	13.92
3	551.032,93 403.273,537	4	551.011,166 403.286,491	25.327
4	551.011,166 403.286,491	5	551.010,116 403.287,115	1.221
5	551.010,116 403.287,115	6	550.990,558 403.298,067	22.416

Punct început	X / Y	Punct sfârșit	X / Y	Lungime segment (** (m)
6	550.990,558 403.298,067	7	550.978,596 403.306,49	14.63
7	550.978,596 403.306,49	8	550.966,587 403.313,49	13.9
8	550.966,587 403.313,49	9	550.954,428 403.319,081	13.383
9	550.954,428 403.319,081	10	550.943,482 403.308,757	15.047
10	550.943,482 403.308,757	11	551.039,546 403.244,903	115.35
11	551.039,546 403.244,903	1	551.051,486 403.258,952	18.437

** Lungimile segmentelor sunt determinate în planul de proiecție Stereo 70 și sunt rotunjite la 1 milimetru.

*** Distanța dintre puncte este formată din segmente cumulate ce sunt mai mici decât valoarea 1 milimetru.

**DATE DESPRE IMOBILUL NR. 2299**

Oficiul de Cadastru și Publicitate Imobiliară PRAHOVA
Biroul de Cadastru și Publicitate Imobiliară Câmpina

A. Partea I. Descrierea imobilului

TEREN Intravilan

Nr. CF vechi:670

Nr. cadastral vechi:10063

Adresa: Loc. Provita De Sus, Jud. Prahova

Nr. Crt	Nr cadastral Nr. topografic	Suprafața* (mp)	Observații / Referințe
A1	20101	Din acte: 676 Masurata: 722	Sector cadastral:17 Teren imprejmuit;

B. Partea II. Proprietari și acte

Inscrieri privitoare la dreptul de proprietate și alte drepturi reale	Referințe
14446 / 24/08/2007	
Act Notarial nr. 3934, din 23/08/2007 emis de NP MIHAELA IVAN;	
B3	A1
Intabulare, drept de PROPRIETATEcumparare ca bun comun, dobandit prin Conventie, cota actuala 1/1, cota initiala 1/1	
1) PATRASCU FANUTA	
2) PATRASCU MIHAELA-CRISTINA	
3) DRAGOMIR IONUT-BOGDAN	
4) DRAGOMIR LAURA	

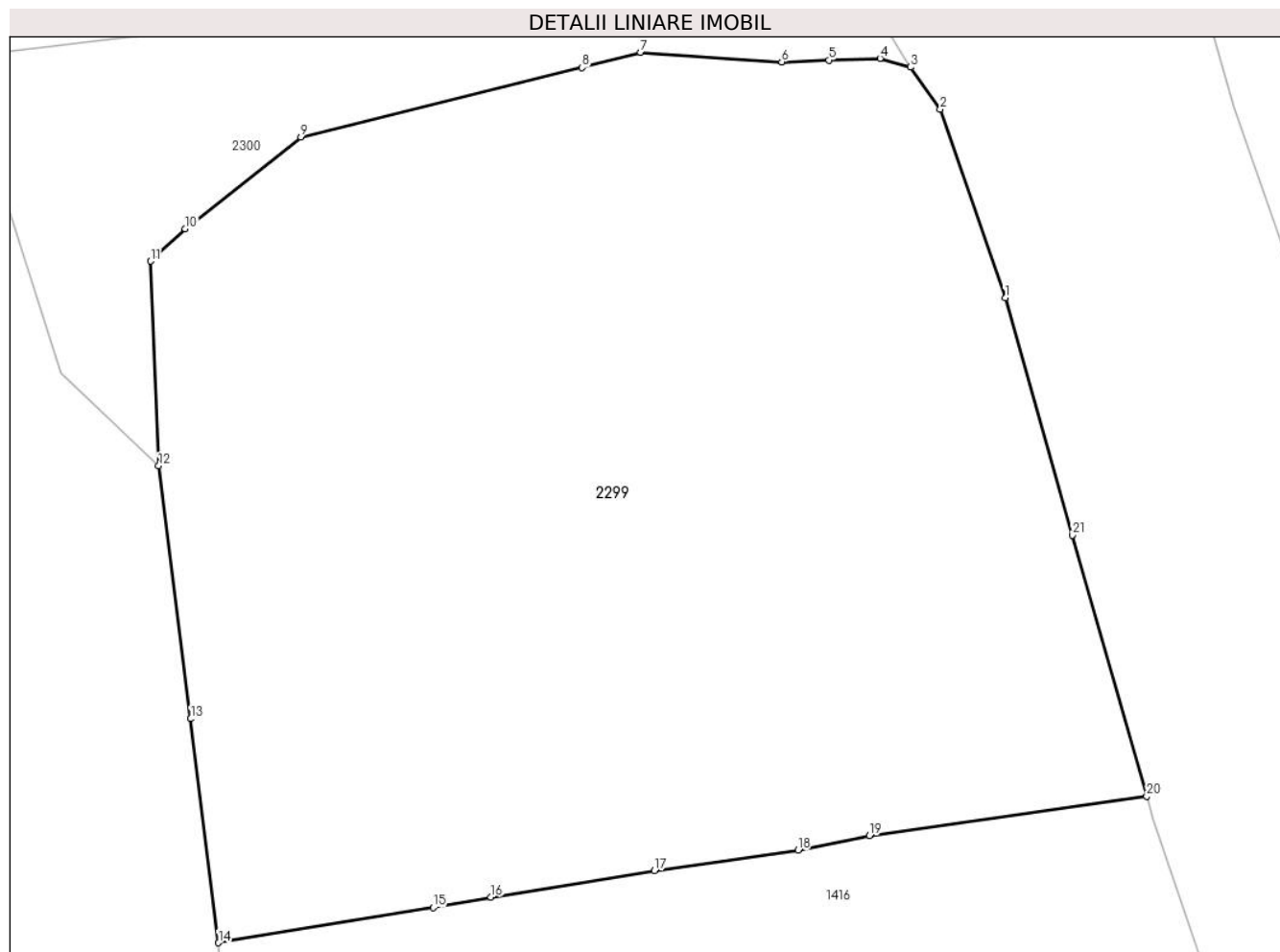
C. Partea III. SARCINI .

Inscrieri privind dezmembramintele dreptului de proprietate, drepturi reale de garanție și sarcini	Referințe
NU SUNT	

Teren

Nr cadastral	Suprafața (mp)*	Observații / Referințe
20101	Din acte: 676 Masurata: 722	

* Suprafața este determinată în planul de proiecție Stereo 70.



Date referitoare la teren

Crt	Categorie folosință	Intra vilan	Suprafața (mp)	Tarla	Parcelă	Nr. topo	Observații / Referințe
1	curți constructii	DA	196	11	373	-	
2	faneata	DA	526	11	373	-	

Lungime Segmente

1) Valorile lungimilor segmentelor sunt obținute din proiecție în plan.

Punct început	X / Y	Punct sfârșit	X / Y	Lungime segment (** (m)
1	550.002,526 404.436,477	2	550.000,406 404.442,62	6.499
3	549.999,434 404.443,998	4	549.998,447 404.444,284	1.028
5	549.996,775 404.444,225	6	549.995,243 404.444,167	1.533
7	549.990,636 404.444,477	8	549.988,731 404.443,98	1.969

Punct început	X / Y	Punct sfârșit	X / Y	Lungime segment (** (m)
2	550.000,406 404.442,62	3	549.999,434 404.443,998	1.686
4	549.998,447 404.444,284	5	549.996,775 404.444,225	1.673
6	549.995,243 404.444,167	7	549.990,636 404.444,477	4.617
8	549.988,731 404.443,98	9	549.979,561 404.441,716	9.445

Punct început	X / Y	Punct sfârșit	X / Y	Lungime segment (** (m)
9	549.979,561 404.441,716	10	549.975,793 404.438,731	4.807
11	549.974,666 404.437,673	12	549.974,93 404.431,002	6.676
13	549.975,977 404.422,757	14	549.976,879 404.415,454	7.358
15	549.983,877 404.416,599	16	549.985,759 404.416,944	1.913
17	549.991,095 404.417,809	18	549.995,77 404.418,469	4.721
19	549.998,098 404.418,946	20	550.007,14 404.420,229	9.133
21	550.004,722 404.428,744	1	550.002,526 404.436,477	8.039

Punct început	X / Y	Punct sfârșit	X / Y	Lungime segment (** (m)
10	549.975,793 404.438,731	11	549.974,666 404.437,673	1.546
12	549.974,93 404.431,002	13	549.975,977 404.422,757	8.311
14	549.976,879 404.415,454	15	549.983,877 404.416,599	7.091
16	549.985,759 404.416,944	17	549.991,095 404.417,809	5.406
18	549.995,77 404.418,469	19	549.998,098 404.418,946	2.376
20	550.007,14 404.420,229	21	550.004,722 404.428,744	8.852

** Lungimile segmentelor sunt determinate în planul de proiecție Stereo 70 și sunt rotunjite la 1 milimetru.

*** Distanța dintre puncte este formată din segmente cumulate ce sunt mai mici decât valoarea 1 milimetru.

**DATE DESPRE IMOBILUL NR. 2300**

Oficiul de Cadastru și Publicitate Imobiliară PRAHOVA
Biroul de Cadastru și Publicitate Imobiliară Câmpina

A. Partea I. Descrierea imobilului

TEREN Intravilan

Adresa: Loc. Provita De Sus, Jud. Prahova

Nr. Crt	Nr cadastral Nr. topografic	Suprafața* (mp)	Observații / Referințe
A1		138	Sector cadastral:17 Teren neimprejmuit;

B. Partea II. Proprietari și acte

Inscrieri privitoare la dreptul de proprietate și alte drepturi reale		Referințe
/		
Act Normativ nr. LEGEA 7, din 13/03/1996 emis de PARLAMENTUL ROMANIEI;		
B1	Inscrierea provizorie, drept de PROPRIETATE, dobandit prin Lege, cota actuala 1/1, cota initiala 1/1 1) NEIDENTIFICAT NEIDENTIFICAT	A1
B2	Se noteaza faptul ca imobilul are proprietar neidentificat.	A1

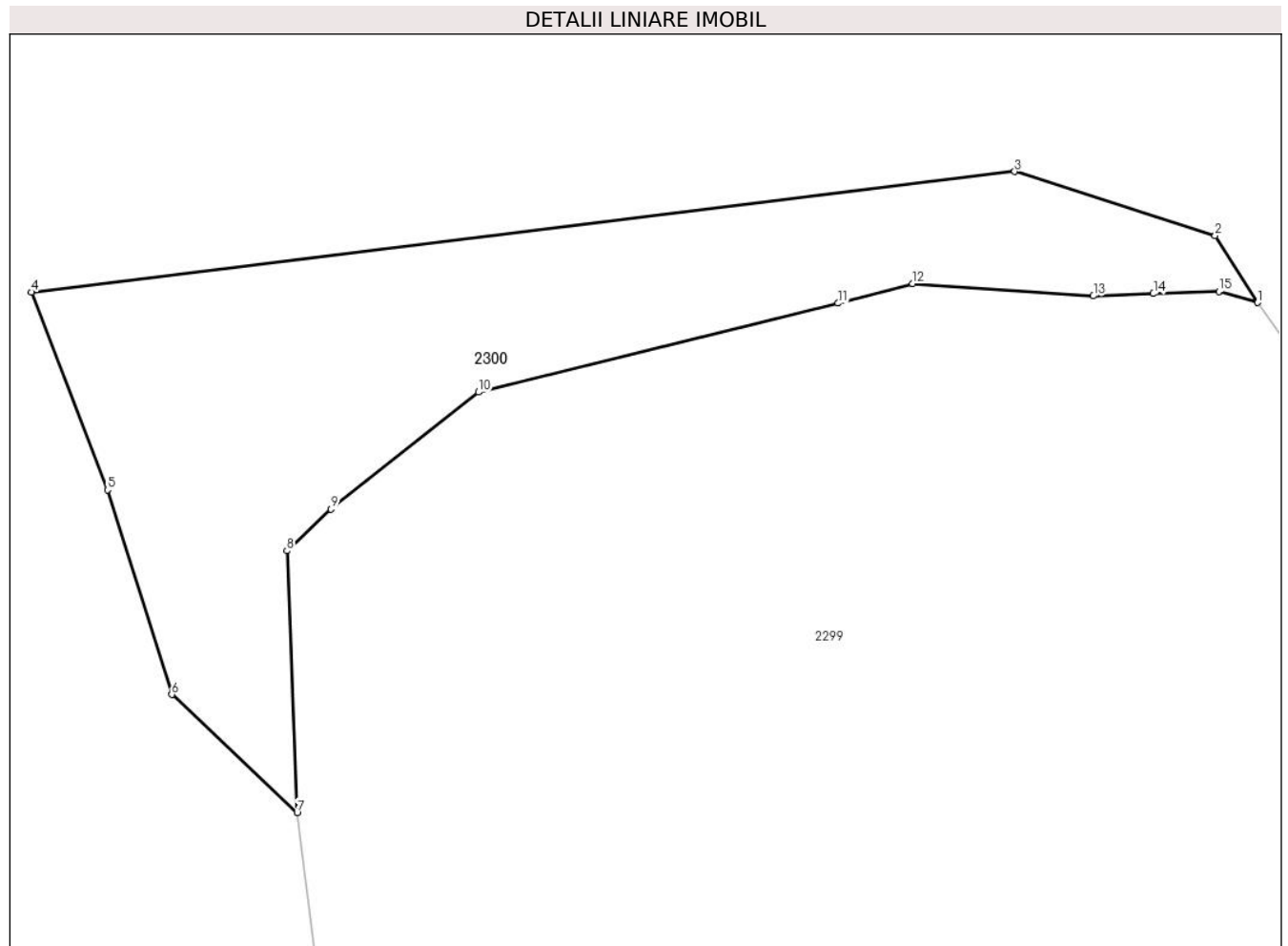
C. Partea III. SARCINI .

Inscrieri privind dezmembramintele dreptului de proprietate, drepturi reale de garanție și sarcini	Referințe
NU SUNT	

Teren

Nr cadastral	Suprafața (mp)*	Observații / Referințe
	138	

* Suprafața este determinată în planul de proiecție Stereo 70.



Date referitoare la teren

Crt	Categorie folosință	Intra vilan	Suprafața (mp)	Tarla	Parcelă	Nr. topo	Observații / Referințe
1	neproductiv	DA	138	11	373	-	

Lungime Segmente

1) Valorile lungimilor segmentelor sunt obținute din proiecție în plan.

Punct început	X / Y	Punct sfârșit	X / Y	Lungime segment (** (m)
1	549.999,434 404.443,998	2	549.998,352 404.445,706	2.022
2	549.998,352 404.445,706	3	549.993,237 404.447,338	5.369
3	549.993,237 404.447,338	4	549.968,15 404.444,262	25.275
4	549.968,15 404.444,262	5	549.970,092 404.439,223	5.4
5	549.970,092 404.439,223	6	549.971,729 404.434,009	5.465

Punct început	X / Y	Punct sfârşit	X / Y	Lungime segment (** (m)
6	549.971,729 404.434,009	7	549.974,93 404.431,002	4.392
7	549.974,93 404.431,002	8	549.974,666 404.437,673	6.676
8	549.974,666 404.437,673	9	549.975,793 404.438,731	1.546
9	549.975,793 404.438,731	10	549.979,561 404.441,716	4.807
10	549.979,561 404.441,716	11	549.988,731 404.443,98	9.445
11	549.988,731 404.443,98	12	549.990,636 404.444,477	1.969
12	549.990,636 404.444,477	13	549.995,243 404.444,167	4.617
13	549.995,243 404.444,167	14	549.996,775 404.444,225	1.533
14	549.996,775 404.444,225	15	549.998,447 404.444,284	1.673
15	549.998,447 404.444,284	1	549.999,434 404.443,998	1.028

** Lungimile segmentelor sunt determinate în planul de proiecție Stereo 70 și sunt rotunjite la 1 milimetru.

*** Distanța dintre puncte este formată din segmente cumulate ce sunt mai mici decât valoarea 1 milimetru.

**DATE DESPRE IMOBILUL NR. 2301**

Oficiul de Cadastru și Publicitate Imobiliară PRAHOVA
Biroul de Cadastru și Publicitate Imobiliară Câmpina

A. Partea I. Descrierea imobilului

TEREN Intravilan

Adresa: Loc. Plaiu, Jud. Prahova

Nr. Crt	Nr cadastral Nr. topografic	Suprafața* (mp)	Observații / Referințe
A1		74	Sector cadastral:18 Teren neimprejmuit;

B. Partea II. Proprietari și acte

Inscrieri privitoare la dreptul de proprietate și alte drepturi reale		Referințe
/		
Act Normativ nr. LEGEA 7, din 13/03/1996 emis de PARLAMENTUL ROMANIEI;		
B1	Inscrierea provizorie, drept de PROPRIETATE, dobandit prin Lege, cota actuala 1/1, cota initiala 1/1 1) NEIDENTIFICAT NEIDENTIFICAT	A1
B2	Se noteaza faptul ca imobilul are proprietar neidentificat.	A1

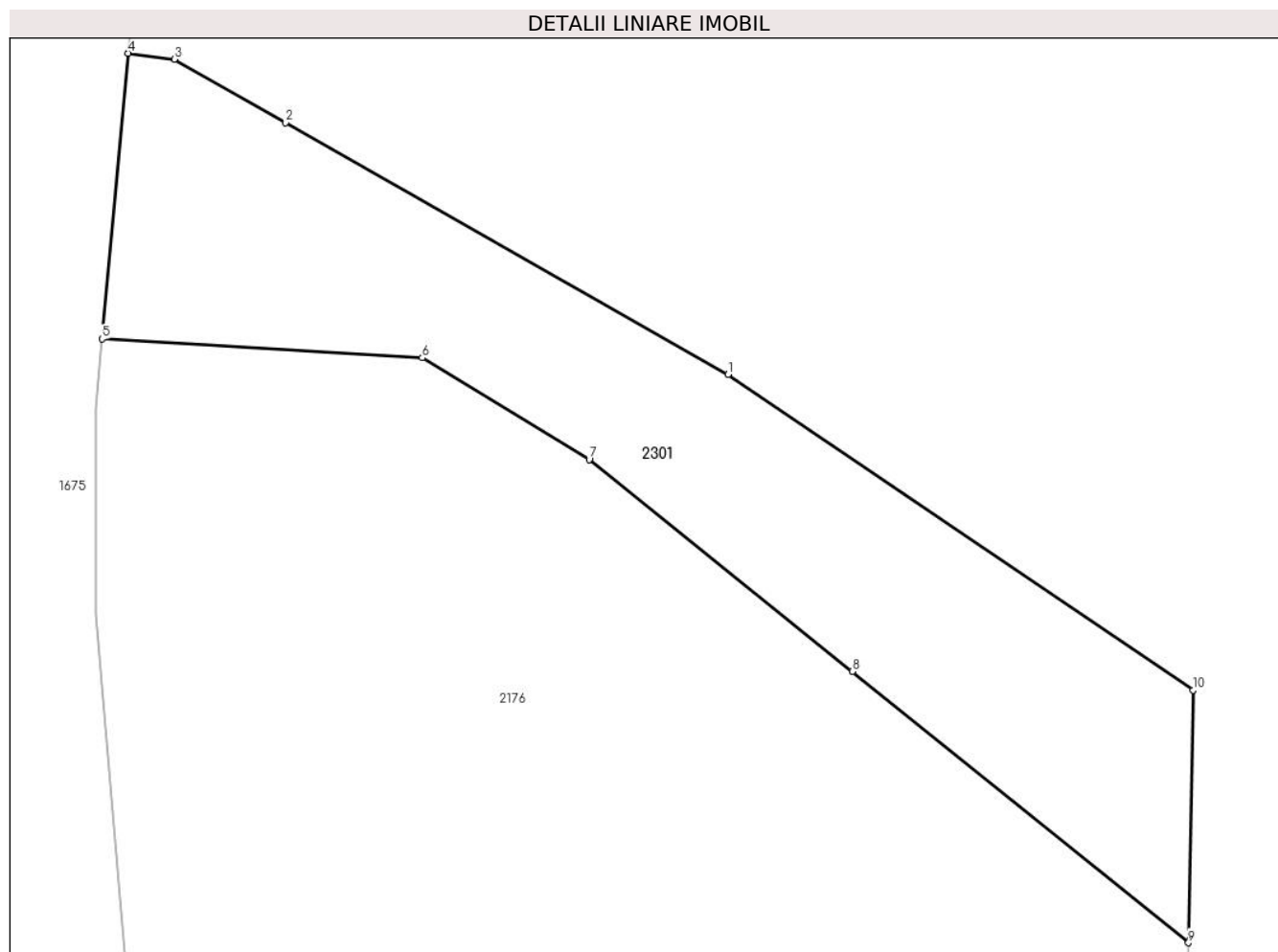
C. Partea III. SARCINI .

Inscrieri privind dezmembramintele dreptului de proprietate, drepturi reale de garanție și sarcini	Referințe
NU SUNT	

Teren

Nr cadastral	Suprafața (mp)*	Observații / Referințe
	74	

* Suprafața este determinată în planul de proiecție Stereo 70.



Date referitoare la teren

Crt	Categorie folosință	Intra vilan	Suprafața (mp)	Tarla	Parcelă	Nr. topo	Observații / Referințe
1	drum	DA	74	46	-	-	

Lungime Segmente

1) Valorile lungimilor segmentelor sunt obținute din proiecție în plan.

Punct început	X / Y	Punct sfârșit	X / Y	Lungime segment (** (m)
1	549.931,962 404.363,176	2	549.924,016 404.367,693	9.14
2	549.924,016 404.367,693	3	549.922,014 404.368,832	2.303
3	549.922,014 404.368,832	4	549.921,186 404.368,938	0.835
4	549.921,186 404.368,938	5	549.920,719 404.363,81	5.149
5	549.920,719 404.363,81	6	549.926,468 404.363,472	5.759

Punct început	X / Y	Punct sfârșit	X / Y	Lungime segment (** (m)
6	549.926,468 404.363,472	7	549.929,466 404.361,646	3.51
7	549.929,466 404.361,646	8	549.934,188 404.357,841	6.064
8	549.934,188 404.357,841	9	549.940,228 404.352,974	7.757
9	549.940,228 404.352,974	10	549.940,313 404.357,504	4.531
10	549.940,313 404.357,504	1	549.931,962 404.363,176	10.095

** Lungimile segmentelor sunt determinate în planul de proiecție Stereo 70 și sunt rotunjite la 1 milimetru.

*** Distanța dintre puncte este formată din segmente cumulate ce sunt mai mici decât valoarea 1 milimetru.



DATE DESPRE IMOBILUL NR. 2302

Oficiul de Cadastru și Publicitate Imobiliară PRAHOVA
Biroul de Cadastru și Publicitate Imobiliară Câmpina

A. Partea I. Descrierea imobilului

TEREN Intravilan

Adresa: Loc. Plaiu, Jud. Prahova

Nr. Crt	Nr cadastral Nr. topografic	Suprafața* (mp)	Observații / Referințe
A1		1	Sector cadastral:11 Teren neimpregmuit;

Construcții

Crt	Nr cadastral Nr. topografic	Adresa	Observații / Referințe
A1.1		Loc. Plaiu, Jud. Prahova	Nr. niveluri:1; S. construita la sol:1 mp;

B. Partea II. Proprietari și acte

Inscrieri privitoare la dreptul de proprietate și alte drepturi reale		Referințe
/		
Act Normativ nr. 123, din 10/07/2012 emis de PARLAMENTUL ROMANIEI;		
B1	Intabulare, drept de PROPRIETATE, dobandit prin Lege, cota actuala 1/1, cota initiala 1/1 1) STATUL ROMAN , CIF:99999999999999 <i>OBSERVATII: Domeniu public</i>	A1
Act Normativ nr. 980, din 16/12/2015 emis de GUVERNUL ROMANIEI;		
B2	Intabulare, drept de ADMINISTRARE, dobandit prin Lege, cota actuala 1/1, cota initiala 1/1 1) MINISTERUL ECONOMIEI, ENERGIEI SI MEDIULUI DE AFACERI , CIF:99999999999999	A1
Act Administrativ nr. 9, din 07/10/2005 emis de Ministerul Economiei si Comertului ((act aditional nr. 1/10.06.2008 emis de MINISTERUL ECONOMIEI SI FINANTELOR, act aditional nr. 2/18.06.2015 emis de MINISTERUL ENERGIEI, INTEPRINDERILOR MICI SI MIJLOCII SI MEDIULUI DE AFACERI, act aditional nr. 3/10.02.2016 emis de MINISTERUL ENERGIEI, act aditional nr. 4/02.03.2017 emis de MINISTERUL ENERGIEI, act aditional nr. 5/2020, act aditional nr. 6/30.10.2020, Certificat de Inregistrare a Societatii „ DISTRIBUTIE ENERGIE ELECTRICA „ SA emis de ORC Cluj la data de 27.02.2002, H.G.R. nr. 1342/2001 privind reorganizarea Societatii Comerciale de Distributie si Furnizare a Energiei Electrice „Electrica,, SA, Protocol 6045/12.04.2002 incheiat intre Societatea Comerciala de Distributie si Furnizare a Energiei Electrice „Electrica,, SA si Societatea Comerciala Filiala de distributie si Furnizare a Energiei Electrice „Electrica Muntenia Nord,, SA, incheiere de indreptare eroare materiala civila emisa de Tribunalul Comercial Cluj la data de 26.11.2020, Certificat de Inregistrare mentiuni nr. 128194/15.12.2020 emis de ORC Cluj, Certificat de Inregistrare a Societatii „DISTRIBUTIE ENERGIE ELECTRICA SA,, emis de ORC Cluj la data de 31.12.2020, Certificat de Inregistrare mentiuni nr. 802/07.02.2021 emis de ORC Cluj, Certificat de Inregistrare a SUCURSALEI DE DISTRIBUTIE A ENERGIEI ELECTRICE PLOIESTI, emis de ORC Prahova la data de 28.03.2002, Certificat de radiere a Societatii de Distributie a Energiei Electrice Muntenia Nord SA nr. 83302 din 31.12.2020).);		
B3	Intabulare, drept de CONCESIUNE, dobandit prin Lege, cota actuala 1/1, cota initiala 1/1 1) DISTRIBUTIE ENERGIE ELECTRICA ROMANIA SA , CIF:14476722, prin Sucursala de Distributie a Energiei Electrice Prahova <i>OBSERVATII: prin Sucursala de Distributie a Energiei Electrice Prahova</i>	A1
Act Normativ nr. 1342, din 27/12/2001 emis de GUVERNUL ROMANIEI ((Protocol 6045/12.04.2022));		
B4	Intabulare, drept de PROPRIETATE, dobandit prin Lege, cota actuala 1/1, cota initiala 1/1 1) DISTRIBUTIE ENERGIE ELECTRICA ROMANIA SA , CIF:14476722, prin Sucursala de Distributie a Energiei Electrice Prahova <i>OBSERVATII: prin Sucursala de Distributie a Energiei Electrice Prahova</i>	A1.1

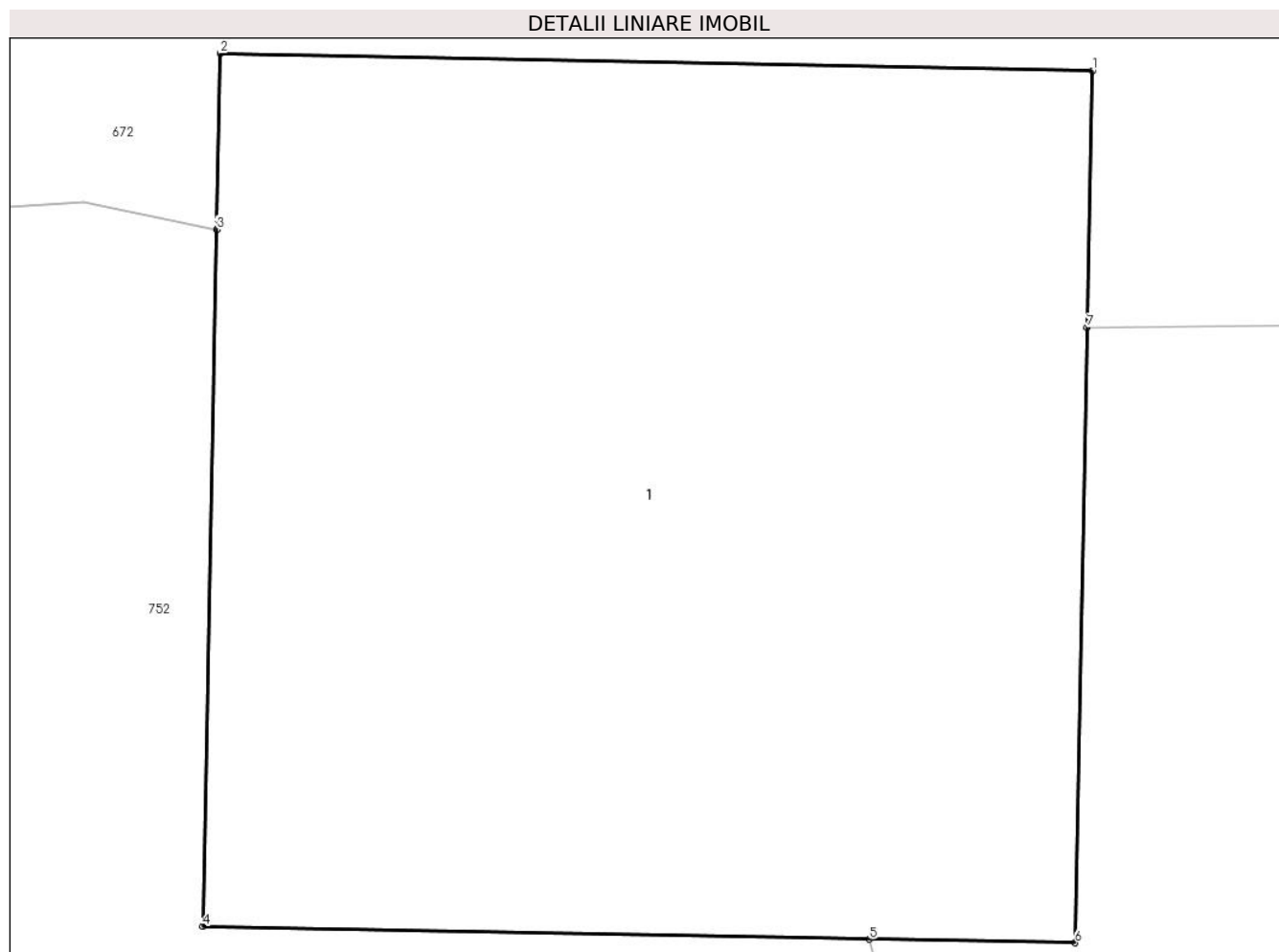
C. Partea III. SARCINI .

Inscrieri privind dezmembramintele dreptului de proprietate, drepturi reale de garanție și sarcini	Referințe
NU SUNT	

Teren

Nr cadastral	Suprafața (mp)*	Observații / Referințe
	1	

* Suprafața este determinată în planul de proiecție Stereo 70.



Date referitoare la teren

Crt	Categorie folosință	Intravilan	Suprafața (mp)	Tarla	Parcelă	Nr. topo	Observații / Referințe
1	curți constructii	DA	1	43	-	-	

Date referitoare la construcții

Crt	Număr	Destinație construcție	Supraf. (mp)	Situație juridică	Observații / Referințe
A1.1		construcții industriale și edilitare	1	Cu acte	Nr. niveluri:1; S. construita la sol:1 mp;

Lungime Segmente

1) Valorile lungimilor segmentelor sunt obținute din proiecție în plan.

Punct început	X / Y	Punct sfârșit	X / Y	Lungime segment (** (m)
1	549.016,535 404.230,325	2	549.015,535 404.230,345	1.0
2	549.015,535 404.230,345	3	549.015,531 404.230,143	0.202
3	549.015,531 404.230,143	4	549.015,515 404.229,345	0.798

Punct început	X / Y	Punct sfârşit	X / Y	Lungime segment (** (m)
4	549.015,515 404.229,345	5	549.016,279 404.229,33	0.764
5	549.016,279 404.229,33	6	549.016,515 404.229,326	0.236
6	549.016,515 404.229,326	7	549.016,529 404.230,031	0.705
7	549.016,529 404.230,031	1	549.016,535 404.230,325	0.294

** Lungimile segmentelor sunt determinate în planul de proiecție Stereo 70 și sunt rotunjite la 1 milimetru.

*** Distanța dintre puncte este formată din segmente cumulate ce sunt mai mici decât valoarea 1 milimetru.

**DATE DESPRE IMOBILUL NR. 2303**

Oficiul de Cadastru și Publicitate Imobiliară PRAHOVA
Biroul de Cadastru și Publicitate Imobiliară Câmpina

A. Partea I. Descrierea imobilului

TEREN Intravilan

Adresa: Loc. Plaiu, Jud. Prahova

Nr. Crt	Nr cadastral Nr. topografic	Suprafața* (mp)	Observații / Referințe
A1		842	Sector cadastral:18 Teren neimprejmuit;

B. Partea II. Proprietari și acte

Inscrieri privitoare la dreptul de proprietate și alte drepturi reale		Referințe
/		
Act Normativ nr. LEGEA 7, din 13/03/1996 emis de PARLAMENTUL ROMANIEI;		
B1	Inscrierea provizorie, drept de PROPRIETATE, dobandit prin Lege, cota actuala 1/1, cota initiala 1/1 1) NEIDENTIFICAT NEIDENTIFICAT	A1
B2	Se noteaza faptul ca imobilul are proprietar neidentificat.	A1

C. Partea III. SARCINI .

Inscrieri privind dezmembramintele dreptului de proprietate, drepturi reale de garanție și sarcini	Referințe
NU SUNT	

Teren

Nr cadastral	Suprafața (mp)*	Observații / Referințe
	842	

* Suprafața este determinată în planul de proiecție Stereo 70.



Date referitoare la teren

Crt	Categorie folosință	Intravilan	Suprafața (mp)	Tarla	Parcelă	Nr. topo	Observații / Referințe
1	faneata	DA	334	46	1676/1	-	
2	faneata	DA	508	46	1676/1	-	

Lungime Segmente

1) Valorile lungimilor segmentelor sunt obținute din proiecție în plan.

Punct început	X / Y	Punct sfârșit	X / Y	Lungime segment (** (m)
1	549.924,016 404.367,693	2	549.926,805 404.373,115	6.097
3	549.929,706 404.378,546	4	549.933,614 404.384,564	7.176
5	549.935,139 404.389,635	6	549.934,981 404.398,451	8.817
7	549.935,192 404.408,653	8	549.933,748 404.419,178	10.624

Punct început	X / Y	Punct sfârșit	X / Y	Lungime segment (** (m)
2	549.926,805 404.373,115	3	549.929,706 404.378,546	6.157
4	549.933,614 404.384,564	5	549.935,139 404.389,635	5.295
6	549.934,981 404.398,451	7	549.935,192 404.408,653	10.204
8	549.933,748 404.419,178	9	549.937,386 404.424,959	6.83

Punct început	X / Y	Punct sfârșit	X / Y	Lungime segment (** (m))
9	549.937,386 404.424,959	10	549.942,759 404.437,237	13.402
11	549.933,315 404.438,305	12	549.928,681 404.438,583	4.642
13	549.926,194 404.438,501	14	549.920,313 404.438,116	5.894
15	549.920,235 404.436,55	16	549.919,99 404.431,61	4.946
17	549.920,633 404.429,877	18	549.922,148 404.423,48	6.574
19	549.922,686 404.419,342	20	549.923,223 404.415,208	4.169
21	549.923,568 404.405,885	22	549.923,262 404.392,976	12.913
23	549.922,892 404.383,452	24	549.921,548 404.372,912	10.625
25	549.921,186 404.368,938	26	549.922,014 404.368,832	0.835
27	549.924,016 404.367,693	28	549.922,257 404.427,952	60.285
29	549.922,449 404.426,971	30	549.921,467 404.426,779	1.001
31	549.921,276 404.427,761	1	549.922,257 404.427,952	0.999

Punct început	X / Y	Punct sfârșit	X / Y	Lungime segment (** (m))
10	549.942,759 404.437,237	11	549.933,315 404.438,305	9.504
12	549.928,681 404.438,583	13	549.926,194 404.438,501	2.488
14	549.920,313 404.438,116	15	549.920,235 404.436,55	1.568
16	549.919,99 404.431,61	17	549.920,633 404.429,877	1.848
18	549.922,148 404.423,48	19	549.922,686 404.419,342	4.173
20	549.923,223 404.415,208	21	549.923,568 404.405,885	9.329
22	549.923,262 404.392,976	23	549.922,892 404.383,452	9.531
24	549.921,548 404.372,912	25	549.921,186 404.368,938	3.99
26	549.922,014 404.368,832	27	549.924,016 404.367,693	2.303
28	549.922,257 404.427,952	29	549.922,449 404.426,971	1.0
30	549.921,467 404.426,779	31	549.921,276 404.427,761	1.0

** Lungimile segmentelor sunt determinate în planul de proiecție Stereo 70 și sunt rotunjite la 1 milimetru.

*** Distanța dintre puncte este formată din segmente cumulate ce sunt mai mici decât valoarea 1 milimetru.

**DATE DESPRE IMOBILUL NR. 2305**

Oficiul de Cadastru și Publicitate Imobiliară PRAHOVA
Biroul de Cadastru și Publicitate Imobiliară Câmpina

A. Partea I. Descrierea imobilului

TEREN Intravilan

Adresa: Loc. Plaiu, Jud. Prahova

Nr. Crt	Nr cadastral Nr. topografic	Suprafața* (mp)	Observații / Referințe
A1		1.998	Sector cadastral:18 Teren imprejmuit;

Construcții

Crt	Nr cadastral Nr. topografic	Adresa	Observații / Referințe
A1.1		Loc. Plaiu, Jud. Prahova	Nr. niveluri:1; S. construita la sol:111 mp;
A1.2		Loc. Plaiu, Jud. Prahova	Nr. niveluri:1; S. construita la sol:37 mp;
A1.3		Loc. Plaiu, Jud. Prahova	Nr. niveluri:1; S. construita la sol:255 mp;
A1.4		Loc. Plaiu, Jud. Prahova	Nr. niveluri:1; S. construita la sol:353 mp;

B. Partea II. Proprietari și acte

Inscrieri privitoare la dreptul de proprietate și alte drepturi reale	Referințe
/	
Act Normativ nr. LEGEA 7, din 13/03/1996 emis de PARLAMENTUL ROMANIEI;	
B1	Inscrierea provizorie, drept de PROPRIETATE, dobandit prin Lege, cota actuala 1/1, cota initiala 1/1 1) NEIDENTIFICAT NEIDENTIFICAT
B2	Se noteaza faptul ca imobilul are proprietar neidentificat.

C. Partea III. SARCINI .

Inscrieri privind dezmembramintele dreptului de proprietate, drepturi reale de garanție și sarcini	Referințe
NU SUNT	

Teren

Nr cadastral	Suprafața (mp)*	Observații / Referințe
	1.998	

* Suprafața este determinată în planul de proiecție Stereo 70.



Date referitoare la teren

Crt	Categorie folosință	Intra vilan	Suprafața (mp)	Tarla	Parcelă	Nr. topo	Observații / Referințe
1	curți constructii	DA	1.998	46	1739, 1740	-	

Date referitoare la construcții

Crt	Număr	Destinație construcție	Supraf. (mp)	Situație juridică	Observații / Referințe
A1.1		construcții de locuințe	111	Cu acte	Nr. niveluri:1; S. construita la sol:111 mp;
A1.2		construcții anexa	37	Cu acte	Nr. niveluri:1; S. construita la sol:37 mp;
A1.3		construcții anexa	255	Cu acte	Nr. niveluri:1; S. construita la sol:255 mp;
A1.4		construcții anexa	353	Cu acte	Nr. niveluri:1; S. construita la sol:353 mp;

Lungime Segmente

1) Valorile lungimilor segmentelor sunt obținute din proiecție în plan.

Punct început	X / Y	Punct sfârșit	X / Y	Lungime segment (** (m))	Punct început	X / Y	Punct sfârșit	X / Y	Lungime segment (** (m))
1	549.915,05 404.428,198	2	549.912,914 404.429,482	2.492	2	549.912,914 404.429,482	3	549.903,967 404.434,857	10.437

Punct început	X / Y	Punct sfârșit	X / Y	Lungime segment (** (m)
3	549.903,967 404.434,857	4	549.897,798 404.438,609	7.22
5	549.889,319 404.443,77	6	549.880,927 404.448,003	9.399
7	549.879,648 404.445,986	8	549.876,015 404.433,702	12.81
9	549.881,049 404.410,523	10	549.876,184 404.398,097	13.344
11	549.874,968 404.395,049	12	549.880,792 404.393,367	6.062
13	549.889,247 404.390,928	14	549.889,592 404.390,829	0.359
15	549.908,027 404.385,376	16	549.917,243 404.382,686	9.601
17	549.917,26 404.382,681	18	549.917,968 404.393,764	11.106
19	549.918,702 404.405,117	20	549.919,196 404.410,887	5.791
21	549.919,234 404.415,56	22	549.918,831 404.419,734	4.193
23	549.918,406 404.421,828	24	549.917,407 404.424,496	2.849
25	549.917,408 404.426,026	1	549.915,05 404.428,198	3.206

Punct început	X / Y	Punct sfârșit	X / Y	Lungime segment (** (m)
4	549.897,798 404.438,609	5	549.889,319 404.443,77	9.926
6	549.880,927 404.448,003	7	549.879,648 404.445,986	2.388
8	549.876,015 404.433,702	9	549.881,049 404.410,523	23.719
10	549.876,184 404.398,097	11	549.874,968 404.395,049	3.282
12	549.880,792 404.393,367	13	549.889,247 404.390,928	8.8
14	549.889,592 404.390,829	15	549.908,027 404.385,376	19.225
16	549.917,243 404.382,686	17	549.917,26 404.382,681	0.018
18	549.917,968 404.393,764	19	549.918,702 404.405,117	11.377
20	549.919,196 404.410,887	21	549.919,234 404.415,56	4.673
22	549.918,831 404.419,734	23	549.918,406 404.421,828	2.137
24	549.917,407 404.424,496	25	549.917,408 404.426,026	1.53

** Lungimile segmentelor sunt determinate în planul de proiecție Stereo 70 și sunt rotunjite la 1 milimetru.

*** Distanța dintre puncte este formată din segmente cumulate ce sunt mai mici decât valoarea 1 milimetru.

**DATE DESPRE IMOBILUL NR. 2306**

Oficiul de Cadastru și Publicitate Imobiliară PRAHOVA
Biroul de Cadastru și Publicitate Imobiliară Câmpina

A. Partea I. Descrierea imobilului

TEREN Intravilan

Adresa: Loc. Plaiu, Nr. 358, Jud. Prahova

Nr. Crt	Nr cadastral Nr. topografic	Suprafața* (mp)	Observații / Referințe
A1	21136	Din acte: 600 Masurata: 621	Sector cadastral:18 Teren imprejmuit;

B. Partea II. Proprietari și acte

Inscrieri privitoare la dreptul de proprietate și alte drepturi reale		Referințe
25370 / 03/08/2015		
Act Notarial nr. 3003, din 31/07/2015 emis de IVAN MIHAELA;		
B1	Se infiinteaza cartea funciara 21136 a imobilului cu numarul cadastral 21136/Provita de Sus, rezultat din dezmembrarea imobilului cu numarul cadastral 10190 (identificator electronic 20244) in scris in cartea funciara 908 (identificator electronic 20244);	A1
Act Administrativ nr. C6324, din 27/07/2015 emis de OCPI PH;		
B3	se noteaza referatul de admitere privind propunerea dezmembrarii imobilului <i>OBSERVATII: pozitie transcrisa din CF 20244/Provita de Sus, in scrisa prin incheierea nr. 24974 din 28/07/2015;</i>	A1
25371 / 03/08/2015		
Act Notarial nr. 3004, din 31/07/2015 emis de IVAN MIHAELA;		
B4	Intabulare, drept de PROPRIETATE cumparare ca bun propriu, dobandit prin Conventie, cota actuala 1/1, cota initiala 1/1 1) SOCIETATEA'SALRO 'SRL, CIF:12225112	A1
23483 / 31/10/2016		
Act Administrativ nr. 25371, din 03/08/2015 emis de BCPI CAMPINA;		
B6	se repositioneaza imobilul conform documentatiei tehnice avizate	A1

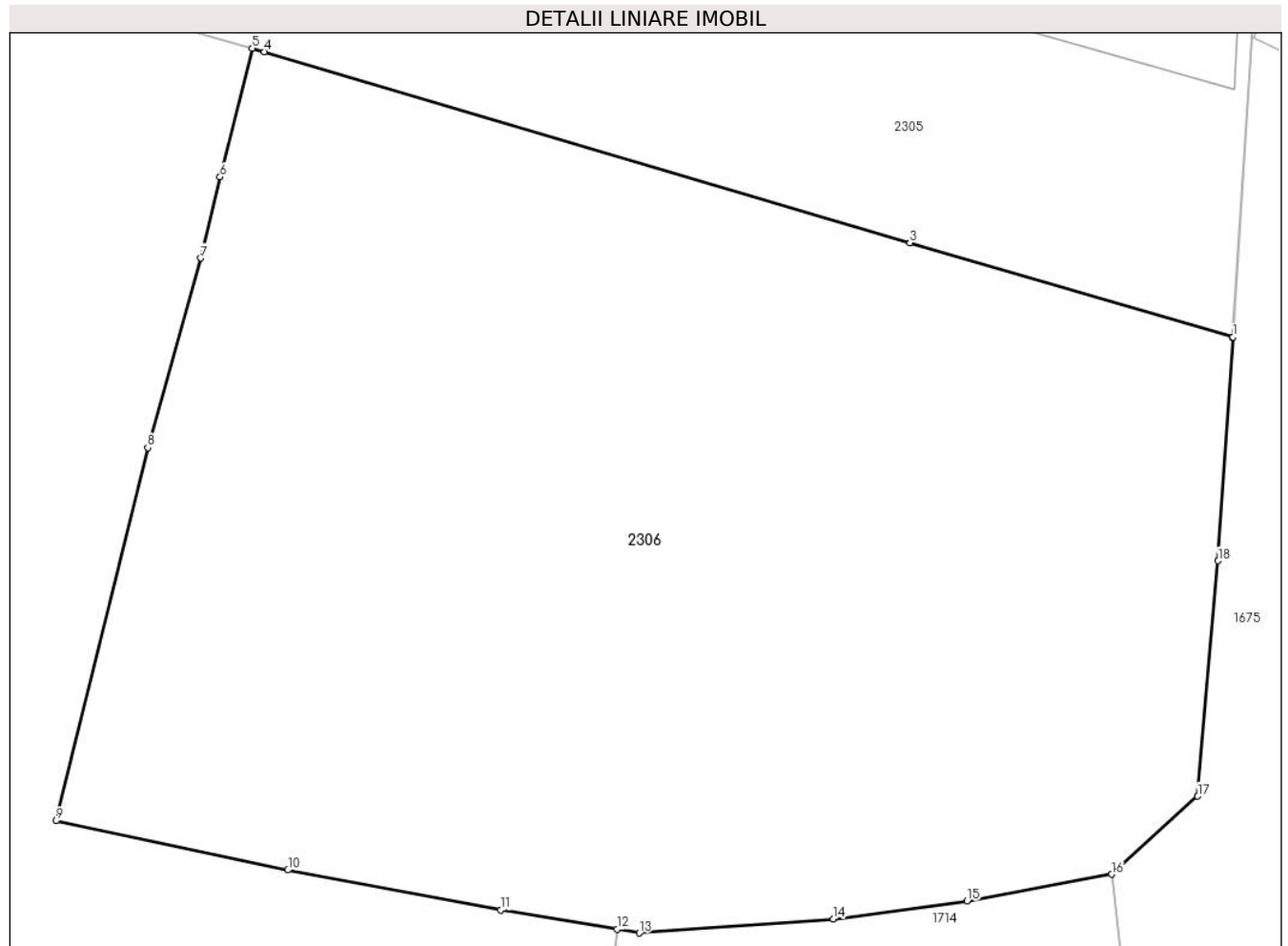
C. Partea III. SARCINI

Inscrieri privind dezmembramintele dreptului de proprietate, drepturi reale de garanție și sarcini		Referințe
12384 / 22/03/2024		
Act Notarial nr. 610, din 18/03/2024 emis de Ivan Mihaela;		
C3	se radiază ipoteca, interdicțiile aferente și notarea actului adițional, înscrise prin încheierea nr. 18808 din 31.08.2016, sub C1,2, B5, ca rămase fără obiect	A1

Teren

Nr cadastral	Suprafața (mp)*	Observații / Referințe
21136	Din acte: 600 Masurata: 621	

* Suprafața este determinată în planul de proiecție Stereo 70.



Date referitoare la teren

Crt	Categorie folosință	Intra vilan	Suprafața (mp)	Tarla	Parcelă	Nr. topo	Observații / Referințe
1	arabil	DA	621	46	1741, 1742, 1743	-	

Lungime Segmente

1) Valorile lungimilor segmentelor sunt obținute din proiecție în plan.

Punct început	X / Y	Punct sfârșit	X / Y	Lungime segment (** (m)
1	549.917,26 404.382,681	2	549.917,243 404.382,686	0.018
2	549.917,243 404.382,686	3	549.908,027 404.385,376	9.601
3	549.908,027 404.385,376	4	549.889,592 404.390,829	19.225
4	549.889,592 404.390,829	5	549.889,247 404.390,928	0.359
5	549.889,247 404.390,928	6	549.888,328 404.387,253	3.788

Punct început	X / Y	Punct sfârşit	X / Y	Lungime segment (** (m)
6	549.888,328 404.387,253	7	549.887,774 404.384,934	2.384
7	549.887,774 404.384,934	8	549.886,264 404.379,523	5.618
8	549.886,264 404.379,523	9	549.883,64 404.368,87	10.971
9	549.883,64 404.368,87	10	549.890,266 404.367,466	6.773
10	549.890,266 404.367,466	11	549.896,35 404.366,323	6.19
11	549.896,35 404.366,323	12	549.899,665 404.365,773	3.36
12	549.899,665 404.365,773	13	549.900,301 404.365,667	0.645
13	549.900,301 404.365,667	14	549.905,846 404.366,071	5.56
14	549.905,846 404.366,071	15	549.909,659 404.366,577	3.846
15	549.909,659 404.366,577	16	549.913,801 404.367,343	4.212
16	549.913,801 404.367,343	17	549.916,249 404.369,572	3.311
17	549.916,249 404.369,572	18	549.916,833 404.376,292	6.745
18	549.916,833 404.376,292	1	549.917,26 404.382,681	6.403

** Lungimile segmentelor sunt determinate în planul de proiecție Stereo 70 și sunt rotunjite la 1 milimetru.

*** Distanța dintre puncte este formată din segmente cumulate ce sunt mai mici decât valoarea 1 milimetru.

**DATE DESPRE IMOBILUL NR. 2307**

Oficiul de Cadastru și Publicitate Imobiliară PRAHOVA
Biroul de Cadastru și Publicitate Imobiliară Câmpina

A. Partea I. Descrierea imobilului

TEREN Intravilan

Nr. CF vechi:1085
Nr. cadastral vechi:386

Adresa: Loc. Plaiu, Str Plaiu, Nr. 361, Jud. Prahova

Nr. Crt	Nr cadastral Nr. topografic	Suprafața* (mp)	Observații / Referințe
A1	20386	Din acte: 598 Masurata: 570	Sector cadastral:18 Teren imprejmuit;

Construcții

Crt	Nr cadastral Nr. topografic	Adresa	Observații / Referințe
A1.1	20386-C1	Loc. Plaiu, Str Plaiu, Nr. 361, Jud. Prahova	Nr. niveluri:1; S. construita la sol:99 mp; C1- locuinta
A1.2		Loc. Plaiu, Nr. 361, Jud. Prahova	Nr. niveluri:1; S. construita la sol:16 mp;

B. Partea II. Proprietari și acte

Inscrieri privitoare la dreptul de proprietate și alte drepturi reale		Referințe
24224 / 19/11/2008		
Act Notarial nr. 8112, din 14/11/2008 emis de NP VLADICA GHEORGHE;		
B4	Intabulare, drept de PROPRIETATEcumparare ca bun comun, dobandit prin Conventie, cota actuala 1/2, cota initiala 1/1 1) IONESCU CRISTIAN	A1, A1.1
2618 / 28/02/2012		
Act Notarial nr. 148, din 27/02/2012 emis de NP DITU RODICA (act notarial nr. 147/27-02-2012 emis de NP DITU RODICA);		
B5	Intabulare, drept de PROPRIETATEpartaj, dobandit prin Conventie, cota actuala 1/2, cota initiala 1/2 1) IONESCU CRISTIAN	A1, A1.1
/		
Act Normativ nr. LEGEA 7, din 13/03/1996 emis de PARLAMENTUL ROMANIEI (Adeverinta 1878/18.03.2024 act administrativ emis de Primaria Provita de Sus);		
B6	Intabulare, drept de PROPRIETATE, dobandit prin Lege, cota actuala 1/1, cota initiala 1/1 1) IONESCU CRISTIAN	A1.2

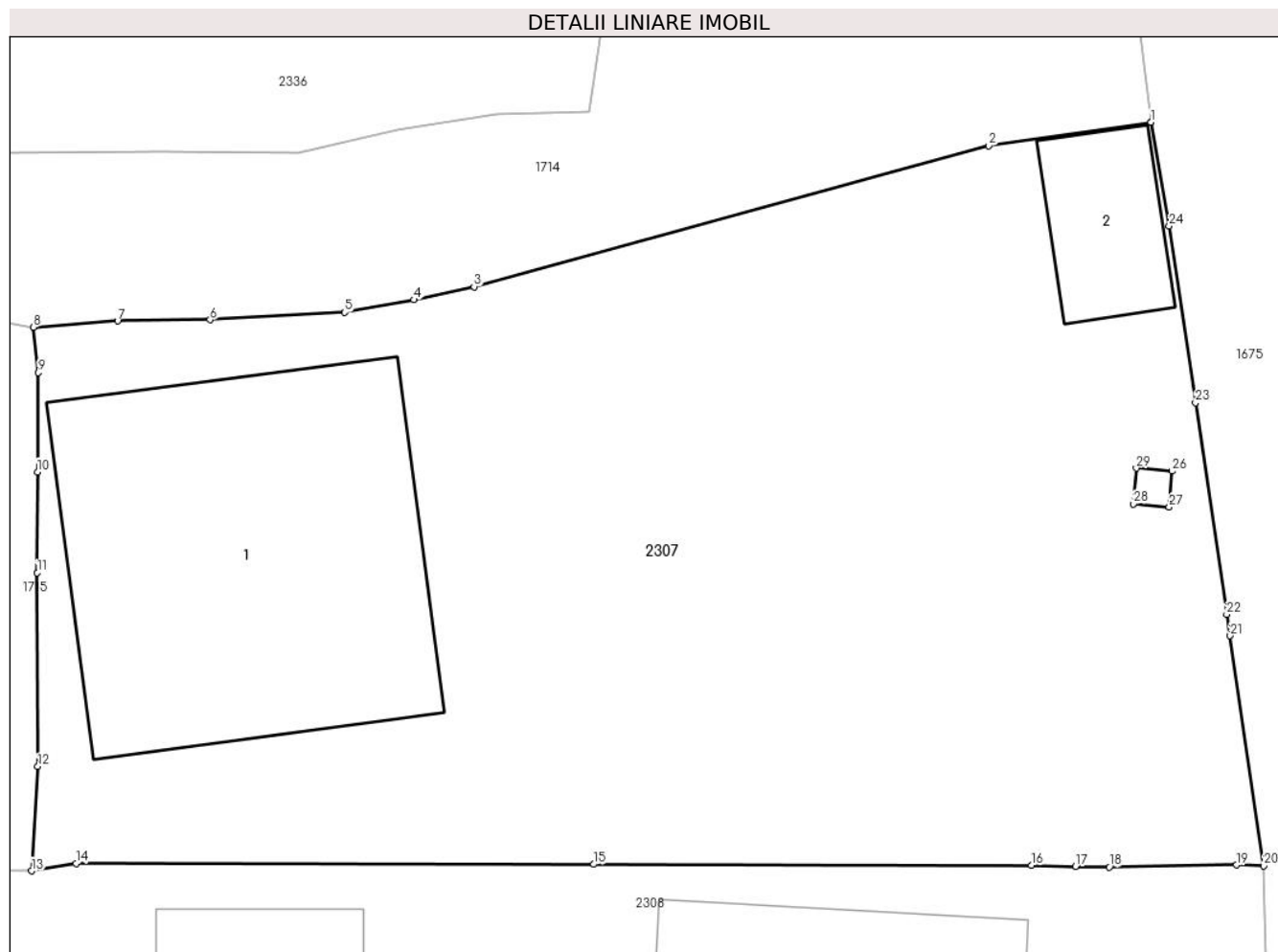
C. Partea III. SARCINI .

Inscrieri privind dezmembramintele dreptului de proprietate, drepturi reale de garanție și sarcini	Referințe
NU SUNT	

Teren

Nr cadastral	Suprafața (mp)*	Observații / Referințe
20386	Din acte: 598 Masurata: 570	

* Suprafața este determinată în planul de proiecție Stereo 70.



Date referitoare la teren

Crt	Categorie folosință	Intravilan	Suprafața (mp)	Tarla	Parcelă	Nr. topo	Observații / Referințe
1	curți constructii	DA	570	46	1751, 1752	-	

Date referitoare la construcții

Crt	Număr	Destinație construcție	Supraf. (mp)	Situație juridică	Observații / Referințe
A1.1	20386-C1	construcții de locuințe	99	Cu acte	Nr. niveluri:1; S. construita la sol:99 mp; C1-locuinta
A1.2		construcții anexa	16	Cu acte	Nr. niveluri:1; S. construita la sol:16 mp;

Lungime Segmente

1) Valorile lungimilor segmentelor sunt obținute din proiecție în plan.

Punct început	X / Y	Punct sfârșit	X / Y	Lungime segment (** (m)
1	549.914,596 404.360,513	2	549.910,076 404.359,857	4.567
3	549.895,741 404.355,927	4	549.894,065 404.355,563	1.715

Punct început	X / Y	Punct sfârșit	X / Y	Lungime segment (** (m)
2	549.910,076 404.359,857	3	549.895,741 404.355,927	14.864
4	549.894,065 404.355,563	5	549.892,138 404.355,212	1.959

Punct început	X / Y	Punct sfârșit	X / Y	Lungime segment (** (m)
5	549.892,138 404.355,212	6	549.888,392 404.355,007	3.752
7	549.885,817 404.354,974	8	549.883,465 404.354,802	2.358
9	549.883,609 404.353,534	10	549.883,587 404.350,769	2.765
11	549.883,576 404.347,957	12	549.883,594 404.342,559	5.398
13	549.883,42 404.339,649	14	549.884,658 404.339,862	1.256
15	549.899,074 404.339,835	16	549.911,267 404.339,807	12.193
17	549.912,498 404.339,78	18	549.913,438 404.339,757	0.94
19	549.916,98 404.339,818	20	549.917,736 404.339,792	0.756
21	549.916,803 404.346,201	22	549.916,703 404.346,796	0.603
23	549.915,837 404.352,692	24	549.915,102 404.357,615	4.978
25	549.914,596 404.360,513	26	549.915,185 404.350,792	9.739
27	549.915,103 404.349,795	28	549.914,107 404.349,877	0.999
29	549.914,188 404.350,873	1	549.915,185 404.350,792	1.0

Punct început	X / Y	Punct sfârșit	X / Y	Lungime segment (** (m)
6	549.888,392 404.355,007	7	549.885,817 404.354,974	2.575
8	549.883,465 404.354,802	9	549.883,609 404.353,534	1.276
10	549.883,587 404.350,769	11	549.883,576 404.347,957	2.812
12	549.883,594 404.342,559	13	549.883,42 404.339,649	2.915
14	549.884,658 404.339,862	15	549.899,074 404.339,835	14.416
16	549.911,267 404.339,807	17	549.912,498 404.339,78	1.231
18	549.913,438 404.339,757	19	549.916,98 404.339,818	3.543
20	549.917,736 404.339,792	21	549.916,803 404.346,201	6.477
22	549.916,703 404.346,796	23	549.915,837 404.352,692	5.959
24	549.915,102 404.357,615	25	549.914,596 404.360,513	2.942
26	549.915,185 404.350,792	27	549.915,103 404.349,795	1.0
28	549.914,107 404.349,877	29	549.914,188 404.350,873	0.999

** Lungimile segmentelor sunt determinate în planul de proiecție Stereo 70 și sunt rotunjite la 1 milimetru.

*** Distanța dintre puncte este formată din segmente cumulate ce sunt mai mici decât valoarea 1 milimetru.

**DATE DESPRE IMOBILUL NR. 2308**

Oficiul de Cadastru și Publicitate Imobiliară PRAHOVA
Biroul de Cadastru și Publicitate Imobiliară Câmpina

A. Partea I. Descrierea imobilului

TEREN Intravilan

Adresa: Loc. Plaiu, Nr. 362, Jud. Prahova

Nr. Crt	Nr cadastral Nr. topografic	Suprafața* (mp)	Observații / Referințe
A1		418	Sector cadastral:18 Teren imprejmuit;

Construcții

Crt	Nr cadastral Nr. topografic	Adresa	Observații / Referințe
A1.1		Loc. Plaiu, Nr. 362, Jud. Prahova	Nr. niveluri:1; S. construita la sol:94 mp;
A1.2		Loc. Plaiu, Nr. 362, Jud. Prahova	Nr. niveluri:1; S. construita la sol:23 mp;

B. Partea II. Proprietari și acte

Inscrieri privitoare la dreptul de proprietate și alte drepturi reale		Referințe
/		
Act Administrativ nr. 32, din 02/06/1980 emis de CONSILIUL POPULAR AL COM PROVITA DE SUS;		
B1	Intabulare, drept de PROPRIETATE, dobandit prin Constituire, cota actuala 1/1, cota initiala 1/1 1) NICOLAE ELENA 2) NICOLAE CONSTANTIN	A1
Act Administrativ nr. 12, din 02/06/1980 emis de CONSILIUL POPULAR AL COM PROVITA DE SUS;		
B2	Intabulare, drept de PROPRIETATE, dobandit prin Construire, cota actuala 1/1, cota initiala 1/1 1) NICOLAE ELENA 2) NICOLAE CONSTANTIN	A1.1, A1.2

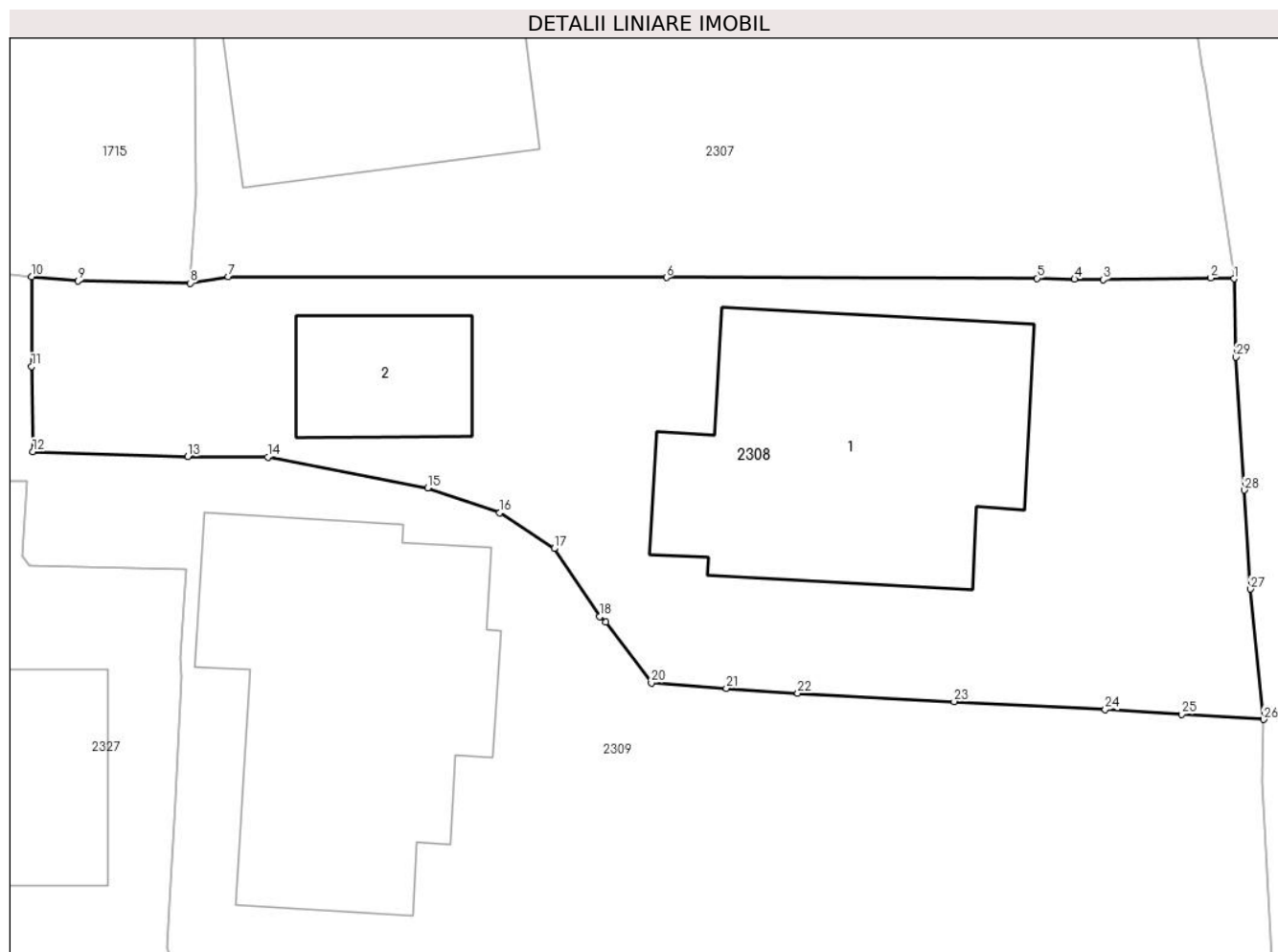
C. Partea III. SARCINI .

Inscrieri privind dezmembramintele dreptului de proprietate, drepturi reale de garanție și sarcini	Referințe
NU SUNT	

Teren

Nr cadastral	Suprafața (mp)*	Observații / Referințe
	418	

* Suprafața este determinată în planul de proiecție Stereo 70.



Date referitoare la teren

Crt	Categorie folosință	Intravilan	Suprafața (mp)	Tarla	Parcelă	Nr. topo	Observații / Referințe
1	curți constructii	DA	418	46	1753, 1754, 1756	-	

Date referitoare la construcții

Crt	Număr	Destinație construcție	Supraf. (mp)	Situație juridică	Observații / Referințe
A1.1		construcții de locuințe	94	Cu acte	Nr. niveluri:1; S. construita la sol:94 mp;
A1.2		construcții anexa	23	Cu acte	Nr. niveluri:1; S. construita la sol:23 mp;

Lungime Segmente

1) Valorile lungimilor segmentelor sunt obținute din proiecție în plan.

Punct început	X / Y	Punct sfârșit	X / Y	Lungime segment (** (m)
1	549.917,736 404.339,792	2	549.916,98 404.339,818	0.756
3	549.913,438 404.339,757	4	549.912,498 404.339,78	0.94
5	549.911,267 404.339,807	6	549.899,074 404.339,835	12.193

Punct început	X / Y	Punct sfârșit	X / Y	Lungime segment (** (m)
2	549.916,98 404.339,818	3	549.913,438 404.339,757	3.543
4	549.912,498 404.339,78	5	549.911,267 404.339,807	1.231
6	549.899,074 404.339,835	7	549.884,658 404.339,862	14.416

Punct început	X / Y	Punct sfârșit	X / Y	Lungime segment (** (m)
7	549.884,658 404.339,862	8	549.883,42 404.339,649	1.256
9	549.879,731 404.339,718	10	549.878,201 404.339,864	1.537
11	549.878,197 404.336,911	12	549.878,236 404.334,114	2.797
13	549.883,338 404.333,948	14	549.885,968 404.333,931	2.63
15	549.891,219 404.332,919	16	549.893,592 404.332,101	2.51
17	549.895,385 404.330,926	18	549.896,888 404.328,688	2.696
19	549.897,084 404.328,511	20	549.898,579 404.326,512	2.496
21	549.901,047 404.326,333	22	549.903,396 404.326,171	2.355
23	549.908,539 404.325,898	24	549.913,506 404.325,63	4.974
25	549.916,017 404.325,48	26	549.918,718 404.325,31	2.706
27	549.918,279 404.329,593	28	549.918,083 404.332,847	3.26
29	549.917,802 404.337,219	1	549.917,736 404.339,792	2.574

Punct început	X / Y	Punct sfârșit	X / Y	Lungime segment (** (m)
8	549.883,42 404.339,649	9	549.879,731 404.339,718	3.69
10	549.878,201 404.339,864	11	549.878,197 404.336,911	2.953
12	549.878,236 404.334,114	13	549.883,338 404.333,948	5.105
14	549.885,968 404.333,931	15	549.891,219 404.332,919	5.348
16	549.893,592 404.332,101	17	549.895,385 404.330,926	2.144
18	549.896,888 404.328,688	19	549.897,084 404.328,511	0.264
20	549.898,579 404.326,512	21	549.901,047 404.326,333	2.474
22	549.903,396 404.326,171	23	549.908,539 404.325,898	5.15
24	549.913,506 404.325,63	25	549.916,017 404.325,48	2.515
26	549.918,718 404.325,31	27	549.918,279 404.329,593	4.305
28	549.918,083 404.332,847	29	549.917,802 404.337,219	4.381

** Lungimile segmentelor sunt determinate în planul de proiecție Stereo 70 și sunt rotunjite la 1 milimetru.

*** Distanța dintre puncte este formată din segmente cumulate ce sunt mai mici decât valoarea 1 milimetru.

**DATE DESPRE IMOBILUL NR. 2309**

Oficiul de Cadastru și Publicitate Imobiliară PRAHOVA
Biroul de Cadastru și Publicitate Imobiliară Câmpina

A. Partea I. Descrierea imobilului

TEREN Intravilan

Adresa: Loc. Plaiu, Nr. 363, Jud. Prahova

Nr. Crt	Nr cadastral Nr. topografic	Suprafața* (mp)	Observații / Referințe
A1		541	Sector cadastral:18 Teren imprejmuit;

Construcții

Crt	Nr cadastral Nr. topografic	Adresa	Observații / Referințe
A1.1		Loc. Plaiu, Nr. 363, Jud. Prahova	Nr. niveluri:1; S. construita la sol:101 mp;

B. Partea II. Proprietari și acte

Inscrieri privitoare la dreptul de proprietate și alte drepturi reale	Referințe
/	
Act Notarial nr. 1433, din 25/05/2022 emis de SPN SAVULESCU VASILE - IVAN MIHAELA;	
B1	A1, A1.1
Intabulare, drept de PROPRIETATE, dobandit prin Conventie, cota actuala 1/1, cota initiala 1/1 1) TOMA ADRIAN-COSMIN	

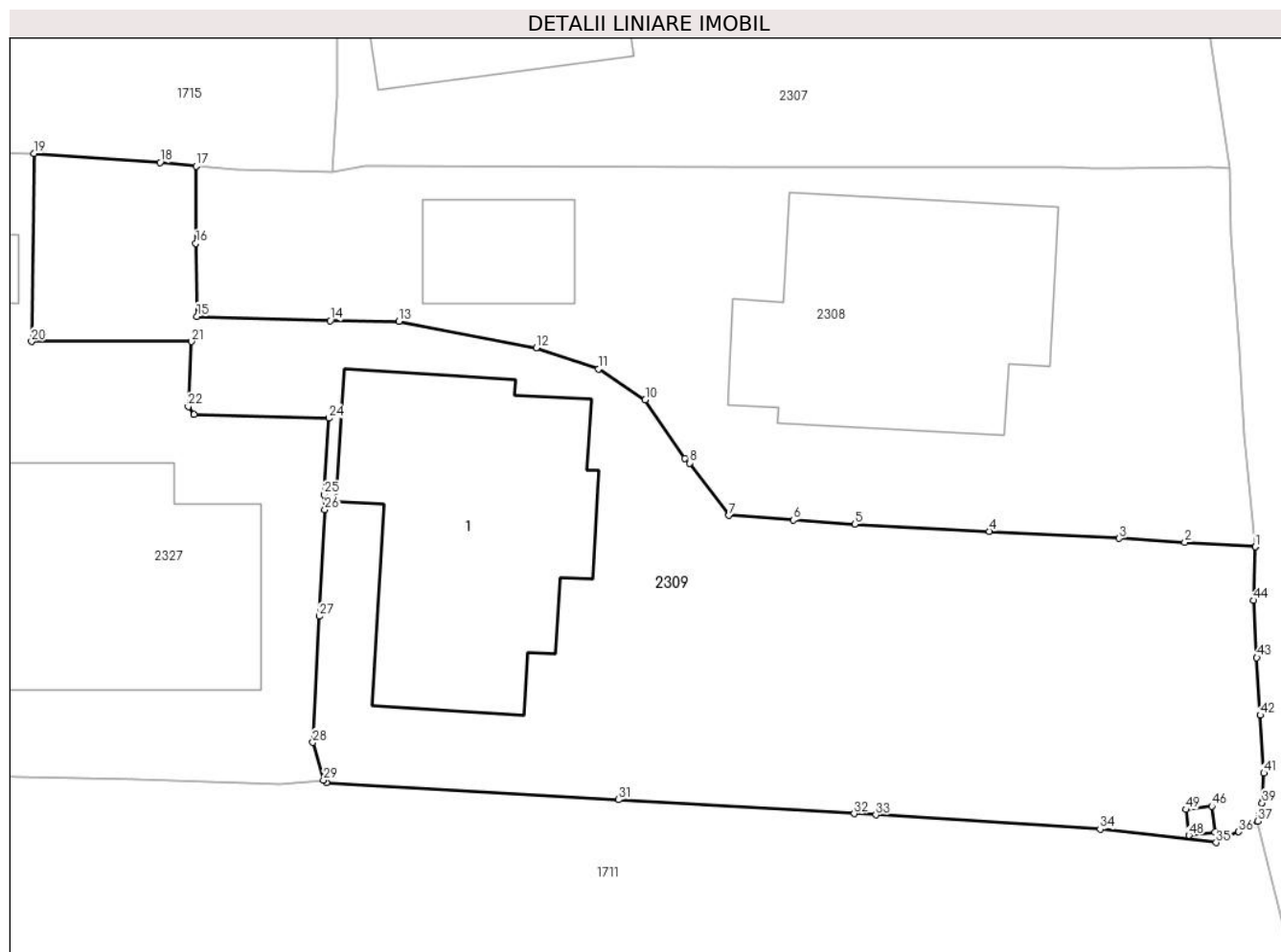
C. Partea III. SARCINI .

Inscrieri privind dezmembramintele dreptului de proprietate, drepturi reale de garanție și sarcini	Referințe
NU SUNT	

Teren

Nr cadastral	Suprafața (mp)*	Observații / Referințe
	541	

* Suprafața este determinată în planul de proiecție Stereo 70.



Date referitoare la teren

Crt	Categorie folosință	Intravilan	Suprafața (mp)	Tarla	Parcelă	Nr. topo	Observații / Referințe
1	curți constructii	DA	332	46	1754	-	
2	faneata	DA	209	46	1755	-	

Date referitoare la construcții

Crt	Număr	Destinație construcție	Supraf. (mp)	Situație juridică	Observații / Referințe
A1.1		construcții de locuințe	101	Cu acte	Nr. niveluri:1; S. construita la sol:101 mp;

Lungime Segmente

1) Valorile lungimilor segmentelor sunt obținute din proiecție în plan.

Punct început	X / Y	Punct sfârșit	X / Y	Lungime segment	Punct început	X / Y	Punct sfârșit	X / Y	Lungime segment	Punct început	X / Y	Punct sfârșit	X / Y	Lungime segment
1	549.918,718 404.325,31	2	549.916,017 404.325,48	2.706	2	549.916,017 404.325,48	3	549.913,506 404.325,63	2.515	3	549.913,506 404.325,63	4	549.908,539 404.325,898	4.974
4	549.908,539 404.325,898	5	549.903,396 404.326,171	5.15	5	549.903,396 404.326,171	6	549.901,047 404.326,333	2.355	6	549.901,047 404.326,333	7	549.898,579 404.326,512	2.474
7	549.898,579 404.326,512	8	549.897,084 404.328,511	2.496	8	549.897,084 404.328,511	9	549.896,888 404.328,688	0.264	9	549.896,888 404.328,688	10	549.895,385 404.330,926	2.696

Punct început	X / Y	Punct sfârșit	X / Y	Lungime segment	Punct început	X / Y	Punct sfârșit	X / Y	Lungime segment	Punct început	X / Y	Punct sfârșit	X / Y	Lungime segment
10	549.895,385 404.330,926	11	549.893,592 404.332,101	2.144	11	549.893,592 404.332,101	12	549.891,219 404.332,919	2.51	12	549.891,219 404.332,919	13	549.885,968 404.333,931	5.348
13	549.885,968 404.333,931	14	549.883,338 404.333,948	2.63	14	549.883,338 404.333,948	15	549.878,236 404.334,114	5.105	15	549.878,236 404.334,114	16	549.878,197 404.336,911	2.797
16	549.878,197 404.336,911	17	549.878,201 404.339,864	2.953	17	549.878,201 404.339,864	18	549.876,825 404.339,996	1.382	18	549.876,825 404.339,996	19	549.872,003 404.340,343	4.834
19	549.872,003 404.340,343	20	549.871,915 404.333,158	7.186	20	549.871,915 404.333,158	21	549.878,035 404.333,158	6.12	21	549.878,035 404.333,158	22	549.877,906 404.330,669	2.492
22	549.877,906 404.330,669	23	549.878,125 404.330,362	0.377	23	549.878,125 404.330,362	24	549.883,284 404.330,227	5.161	24	549.883,284 404.330,227	25	549.883,099 404.327,309	2.924
25	549.883,099 404.327,309	26	549.883,128 404.326,73	0.58	26	549.883,128 404.326,73	27	549.882,908 404.322,658	4.078	27	549.882,908 404.322,658	28	549.882,667 404.317,832	4.832
28	549.882,667 404.317,832	29	549.883,08 404.316,385	1.505	29	549.883,08 404.316,385	30	549.883,186 404.316,3	0.136	30	549.883,186 404.316,3	31	549.894,365 404.315,646	11.198
31	549.894,365 404.315,646	32	549.903,374 404.315,113	9.025	32	549.903,374 404.315,113	33	549.904,204 404.315,063	0.832	33	549.904,204 404.315,063	34	549.912,781 404.314,52	8.594
34	549.912,781 404.314,52	35	549.917,218 404.314,006	4.467	35	549.917,218 404.314,006	36	549.918,08 404.314,418	0.955	36	549.918,08 404.314,418	37	549.918,805 404.314,821	0.829
37	549.918,805 404.314,821	38	549.918,884 404.315,086	0.277	38	549.918,884 404.315,086	39	549.918,975 404.315,52	0.443	39	549.918,975 404.315,52	40	549.919,0 404.315,581	0.066
40	549.919,0 404.315,581	41	549.919,04 404.316,665	1.085	41	549.919,04 404.316,665	42	549.918,904 404.318,872	2.211	42	549.918,904 404.318,872	43	549.918,772 404.321,074	2.206
43	549.918,772 404.321,074	44	549.918,653 404.323,261	2.19	44	549.918,653 404.323,261	45	549.918,718 404.325,31	2.05	45	549.918,718 404.325,31	46	549.917,048 404.315,392	10.058
46	549.917,048 404.315,392	47	549.917,17 404.314,4	0.999	47	549.917,17 404.314,4	48	549.916,178 404.314,278	0.999	48	549.916,178 404.314,278	49	549.916,055 404.315,27	1.0
49	549.916,055 404.315,27	1	549.917,048 404.315,392	1.0										

** Lungimile segmentelor sunt determinate în planul de proiecție Stereo 70 și sunt rotunjite la 1 milimetru.

*** Distanța dintre puncte este formată din segmente cumulate ce sunt mai mici decât valoarea 1 milimetru.

**DATE DESPRE IMOBILUL NR. 2310**

Oficiul de Cadastru și Publicitate Imobiliară PRAHOVA
Biroul de Cadastru și Publicitate Imobiliară Câmpina

A. Partea I. Descrierea imobilului

TEREN Intravilan

Adresa: Loc. Plaiu, Jud. Prahova

Nr. Crt	Nr cadastral Nr. topografic	Suprafața* (mp)	Observații / Referințe
A1		1.663	Sector cadastral:18 Teren imprejmuit;

Construcții

Crt	Nr cadastral Nr. topografic	Adresa	Observații / Referințe
A1.1		Loc. Plaiu, Jud. Prahova	Nr. niveluri:1; S. construita la sol:82 mp;
A1.2		Loc. Plaiu, Jud. Prahova	Nr. niveluri:1; S. construita la sol:68 mp;

B. Partea II. Proprietari și acte

Inscrieri privitoare la dreptul de proprietate și alte drepturi reale		Referințe
/		
Act Notarial nr. 2153, din 17/09/1968 emis de NOTARIATUL DE STAT LOCAL CAMPINA;		
B1	Intabulare, drept de PROPRIETATE, dobandit prin Conventie, cota actuala 1/1, cota initiala 1/1 1) BUCUR I. CONSTANTIN	A1
Act Normativ nr. LEGEA 7, din 13/03/1996 emis de PARLAMENTUL ROMANIEI (Adeverinta 1878/ 18.03.2024 act administrativ emis de Primaria Provita de Sus);		
B2	Intabulare, drept de PROPRIETATE, dobandit prin Lege, cota actuala 1/1, cota initiala 1/1 1) BUCUR I. CONSTANTIN	A1.1, A1.2

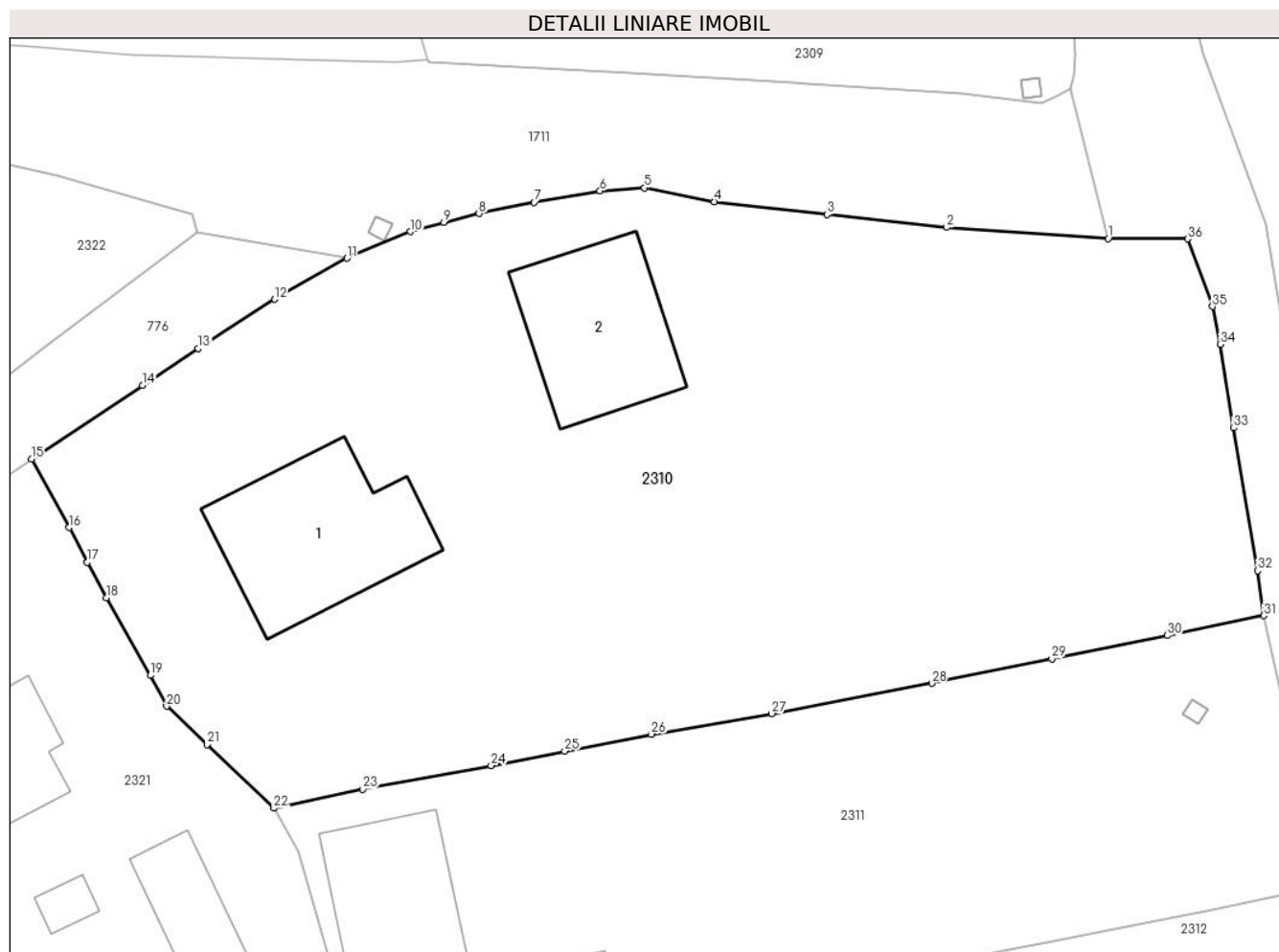
C. Partea III. SARCINI .

Inscrieri privind dezmembramintele dreptului de proprietate, drepturi reale de garanție și sarcini	Referințe
NU SUNT	

Teren

Nr cadastral	Suprafața (mp)*	Observații / Referințe
	1.663	

* Suprafața este determinată în planul de proiecție Stereo 70.



Date referitoare la teren

Crt	Categorie folosință	Intravilan	Suprafața (mp)	Tarla	Parcelă	Nr. topo	Observații / Referințe
1	curți construcții	DA	685	46	1801	-	
2	arabil	DA	978	46	1802	-	

Date referitoare la construcții

Crt	Număr	Destinație construcție	Supraf. (mp)	Situație juridică	Observații / Referințe
A1.1		construcții de locuințe	82	Cu acte	Nr. niveluri:1; S. construita la sol:82 mp;
A1.2		construcții anexa	68	Cu acte	Nr. niveluri:1; S. construita la sol:68 mp;

Lungime Segmente

1) Valorile lungimilor segmentelor sunt obținute din proiecție în plan.

Punct început	X / Y	Punct sfârșit	X / Y	Lungime segment (** (m)
1	549.920,893 404.306,48	2	549.911,907 404.307,101	9.007
3	549.905,281 404.307,814	4	549.899,035 404.308,534	6.287

Punct început	X / Y	Punct sfârșit	X / Y	Lungime segment (** (m)
2	549.911,907 404.307,101	3	549.905,281 404.307,814	6.664
4	549.899,035 404.308,534	5	549.895,137 404.309,299	3.972

Punct început	X / Y	Punct sfârșit	X / Y	Lungime segment (** (m)
5	549.895,137 404.309,299	6	549.892,673 404.309,131	2.47
7	549.889,011 404.308,492	8	549.885,95 404.307,873	3.123
9	549.884,018 404.307,373	10	549.882,157 404.306,861	1.93
11	549.878,634 404.305,388	12	549.874,612 404.303,115	4.62
13	549.870,365 404.300,375	14	549.867,278 404.298,333	3.701
15	549.861,107 404.294,245	16	549.863,197 404.290,447	4.335
17	549.864,205 404.288,517	18	549.865,253 404.286,534	2.243
19	549.867,705 404.282,238	20	549.868,602 404.280,529	1.93
21	549.870,846 404.278,397	22	549.874,562 404.274,865	5.127
23	549.879,492 404.275,909	24	549.886,632 404.277,236	7.262
25	549.890,717 404.278,037	26	549.895,526 404.278,979	4.9
27	549.902,213 404.280,112	28	549.911,101 404.281,806	9.048
29	549.917,769 404.283,154	30	549.924,173 404.284,448	6.533
31	549.929,539 404.285,557	32	549.929,201 404.288,052	2.518
33	549.927,866 404.295,969	34	549.927,12 404.300,611	4.702
35	549.926,694 404.302,708	36	549.925,311 404.306,457	3.996

Punct început	X / Y	Punct sfârșit	X / Y	Lungime segment (** (m)
6	549.892,673 404.309,131	7	549.889,011 404.308,492	3.717
8	549.885,95 404.307,873	9	549.884,018 404.307,373	1.996
10	549.882,157 404.306,861	11	549.878,634 404.305,388	3.819
12	549.874,612 404.303,115	13	549.870,365 404.300,375	5.054
14	549.867,278 404.298,333	15	549.861,107 404.294,245	7.402
16	549.863,197 404.290,447	17	549.864,205 404.288,517	2.177
18	549.865,253 404.286,534	19	549.867,705 404.282,238	4.947
20	549.868,602 404.280,529	21	549.870,846 404.278,397	3.095
22	549.874,562 404.274,865	23	549.879,492 404.275,909	5.039
24	549.886,632 404.277,236	25	549.890,717 404.278,037	4.163
26	549.895,526 404.278,979	27	549.902,213 404.280,112	6.782
28	549.911,101 404.281,806	29	549.917,769 404.283,154	6.803
30	549.924,173 404.284,448	31	549.929,539 404.285,557	5.479
32	549.929,201 404.288,052	33	549.927,866 404.295,969	8.029
34	549.927,12 404.300,611	35	549.926,694 404.302,708	2.14
36	549.925,311 404.306,457	1	549.920,893 404.306,48	4.418

** Lungimile segmentelor sunt determinate în planul de proiecție Stereo 70 și sunt rotunjite la 1 milimetru.

*** Distanța dintre puncte este formată din segmente cumulate ce sunt mai mici decât valoarea 1 milimetru.

**DATE DESPRE IMOBILUL NR. 2311**

Oficiul de Cadastru și Publicitate Imobiliară PRAHOVA
Biroul de Cadastru și Publicitate Imobiliară Câmpina

A. Partea I. Descrierea imobilului

TEREN Intravilan

Adresa: Loc. Plaiu, Nr. 351, Jud. Prahova

Nr. Crt	Nr cadastral Nr. topografic	Suprafața* (mp)	Observații / Referințe
A1		854	Sector cadastral:18 Teren imprejmuit;

Construcții

Crt	Nr cadastral Nr. topografic	Adresa	Observații / Referințe
A1.1		Loc. Plaiu, Nr. 351, Jud. Prahova	Nr. niveluri:1; S. construita la sol:62 mp;
A1.2		Loc. Plaiu, Nr. 351, Jud. Prahova	Nr. niveluri:1; S. construita la sol:20 mp;

B. Partea II. Proprietari și acte

Inscrieri privitoare la dreptul de proprietate și alte drepturi reale		Referințe
/		
Act Normativ nr. LEGEA 7, din 13/03/1996 emis de PARLAMENTUL ROMANIEI;		
B1	Inscrierea provizorie, drept de PROPRIETATE, dobandit prin Lege, cota actuala 1/1, cota initiala 1/1 1) NEIDENTIFICAT NEIDENTIFICAT	A1, A1.1, A1.2
B2	Se noteaza faptul ca imobilul are proprietar neidentificat.	A1, A1.1, A1.2

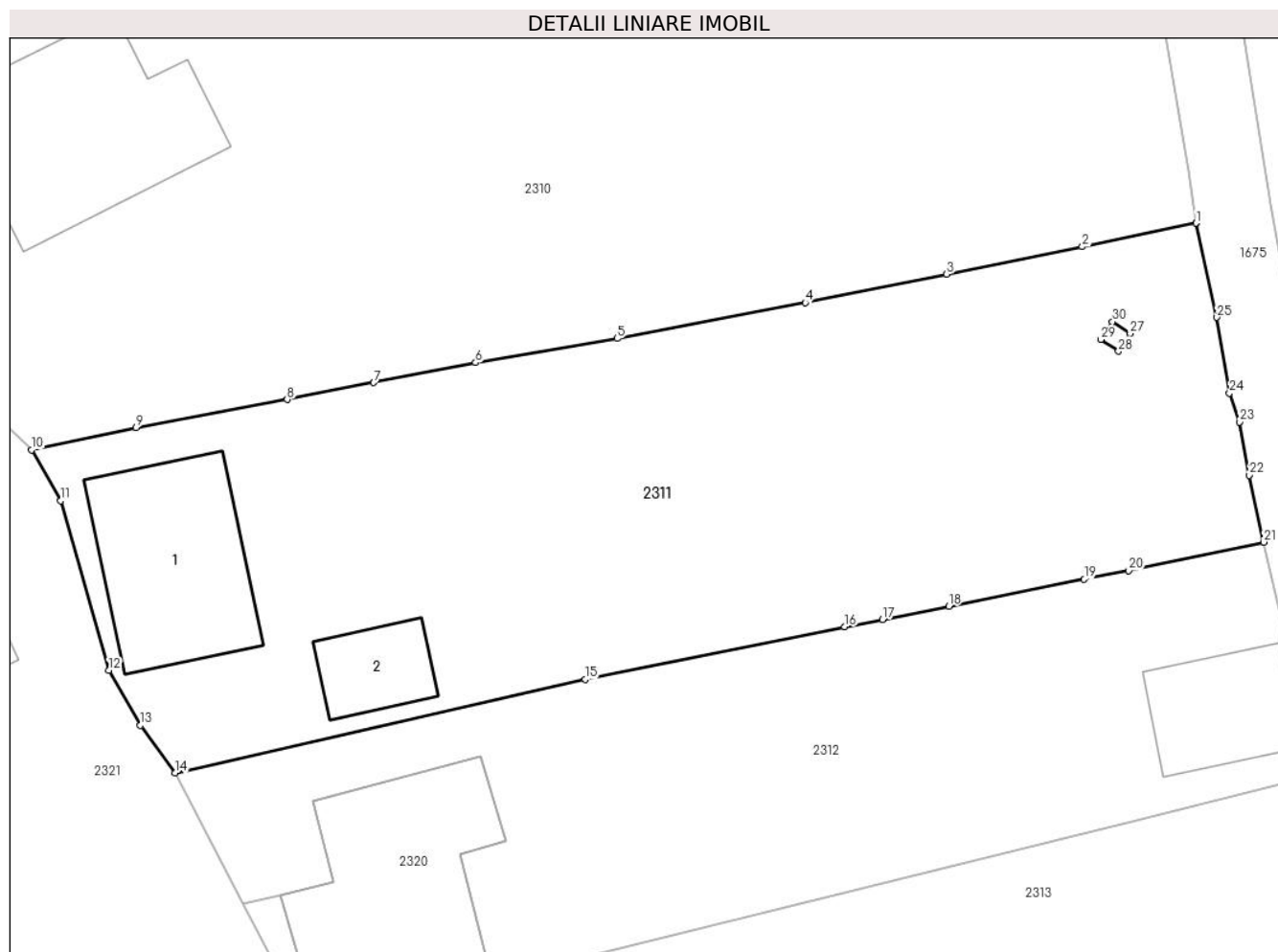
C. Partea III. SARCINI .

Inscrieri privind dezmembramintele dreptului de proprietate, drepturi reale de garanție și sarcini	Referințe
NU SUNT	

Teren

Nr cadastral	Suprafața (mp)*	Observații / Referințe
	854	

* Suprafața este determinată în planul de proiecție Stereo 70.



Date referitoare la teren

Crt	Categorie folosință	Intravilan	Suprafața (mp)	Tarla	Parcelă	Nr. topo	Observații / Referințe
1	curți construcții	DA	352	46	1803	-	
2	arabil	DA	502	46	1804	-	

Date referitoare la construcții

Crt	Număr	Destinație construcție	Supraf. (mp)	Situație juridică	Observații / Referințe
A1.1		construcții de locuințe	62	Cu acte	Nr. niveluri:1; S. construita la sol:62 mp;
A1.2		construcții anexa	20	Cu acte	Nr. niveluri:1; S. construita la sol:20 mp;

Lungime Segmente

1) Valorile lungimilor segmentelor sunt obținute din proiecție în plan.

Punct început	X / Y	Punct sfârșit	X / Y	Lungime segment (** (m)
1	549.929,539 404.285,557	2	549.924,173 404.284,448	5.479
3	549.917,769 404.283,154	4	549.911,101 404.281,806	6.803

Punct început	X / Y	Punct sfârșit	X / Y	Lungime segment (** (m)
2	549.924,173 404.284,448	3	549.917,769 404.283,154	6.533
4	549.911,101 404.281,806	5	549.902,213 404.280,112	9.048

Punct început	X / Y	Punct sfârșit	X / Y	Lungime segment (** (m)
5	549.902,213 404.280,112	6	549.895,526 404.278,979	6.782
7	549.890,717 404.278,037	8	549.886,632 404.277,236	4.163
9	549.879,492 404.275,909	10	549.874,562 404.274,865	5.039
11	549.875,943 404.272,459	12	549.878,21 404.264,455	8.319
13	549.879,701 404.261,864	14	549.881,333 404.259,624	2.771
15	549.900,692 404.264,025	16	549.912,962 404.266,509	12.519
17	549.914,742 404.266,864	18	549.917,866 404.267,488	3.186
19	549.924,264 404.268,754	20	549.926,372 404.269,171	2.149
21	549.932,742 404.270,508	22	549.932,061 404.273,661	3.226
23	549.931,609 404.276,178	24	549.931,128 404.277,546	1.45
25	549.930,533 404.281,116	26	549.929,539 404.285,557	4.551
27	549.926,436 404.280,354	28	549.925,885 404.279,52	1.0
29	549.925,05 404.280,071	30	549.925,601 404.280,905	1.0

Punct început	X / Y	Punct sfârșit	X / Y	Lungime segment (** (m)
6	549.895,526 404.278,979	7	549.890,717 404.278,037	4.9
8	549.886,632 404.277,236	9	549.879,492 404.275,909	7.262
10	549.874,562 404.274,865	11	549.875,943 404.272,459	2.774
12	549.878,21 404.264,455	13	549.879,701 404.261,864	2.989
14	549.881,333 404.259,624	15	549.900,692 404.264,025	19.853
16	549.912,962 404.266,509	17	549.914,742 404.266,864	1.815
18	549.917,866 404.267,488	19	549.924,264 404.268,754	6.522
20	549.926,372 404.269,171	21	549.932,742 404.270,508	6.509
22	549.932,061 404.273,661	23	549.931,609 404.276,178	2.557
24	549.931,128 404.277,546	25	549.930,533 404.281,116	3.619
26	549.929,539 404.285,557	27	549.926,436 404.280,354	6.058
28	549.925,885 404.279,52	29	549.925,05 404.280,071	1.0
30	549.925,601 404.280,905	1	549.926,436 404.280,354	1.0

** Lungimile segmentelor sunt determinate în planul de proiecție Stereo 70 și sunt rotunjite la 1 milimetru.

*** Distanța dintre puncte este formată din segmente cumulate ce sunt mai mici decât valoarea 1 milimetru.

**DATE DESPRE IMOBILUL NR. 2312**

Oficiul de Cadastru și Publicitate Imobiliară PRAHOVA
Biroul de Cadastru și Publicitate Imobiliară Câmpina

A. Partea I. Descrierea imobilului

TEREN Intravilan

Adresa: Loc. Plaiu, Nr. 352, Jud. Prahova, T 46 ; CC 1805 ; A 1806 ; A 1807 ; PUNCT " VALEA POIENII "

Nr. Crt	Nr cadastral Nr. topografic	Suprafața* (mp)	Observații / Referințe
A1	21439	530	Sector cadastral:18 Teren imprejmuit; PUNCT " VALEA POIENII "

Construcții

Crt	Nr cadastral Nr. topografic	Adresa	Observații / Referințe
A1.1	21439-C1	Loc. Plaiu, Nr. 352, Jud. Prahova, T 46 ; CC 1805 ; A 1806 ; A 1807 ; PUNCT " VALEA POIENII "	Nr. niveluri:1; S. construita la sol:33 mp; S. construita desfasurata:33 mp; ANEXA (P) ; Sc desf. = 33 mp ; An constr. - 1950 .

B. Partea II. Proprietari și acte

Inscrieri privitoare la dreptul de proprietate și alte drepturi reale		Referințe
35238 / 18/07/2023		
Act Notarial nr. 1109, din 18/07/2023 emis de NICA ROXANA ELENA;		
B1	Se infiinteaza cartea funciara 21439 a imobilului cu numarul cadastral 21439 / UAT Provita de Sus, rezultat din dezmembrarea imobilului cu numarul cadastral 21391 inscris in cartea funciara 21391;	A1
35248 / 18/07/2023		
Act Notarial nr. 1110, din 18/07/2023 emis de NICA ROXANA ELENA;		
B9	Intabulare, drept de PROPRIETATEpartaj, dobandit prin Conventie, cota actuala 86/100, cota initiala 86/100 1) ANGHELINA MIRCEA MIHAI	A1
B10	Intabulare, drept de PROPRIETATEpartaj, dobandit prin Conventie, cota actuala 1/2, cota initiala 1/2 1) ANGHELINA MIRCEA MIHAI	A1.1
B11	Intabulare, drept de PROPRIETATEpartaj, dobandit prin Conventie, cota actuala 14/100, cota initiala 14/100 1) BOTOROGEANU MARIANA	A1
B12	Intabulare, drept de PROPRIETATEpartaj, dobandit prin Conventie, cota actuala 1/2, cota initiala 1/2 1) BOTOROGEANU MARIANA	A1.1

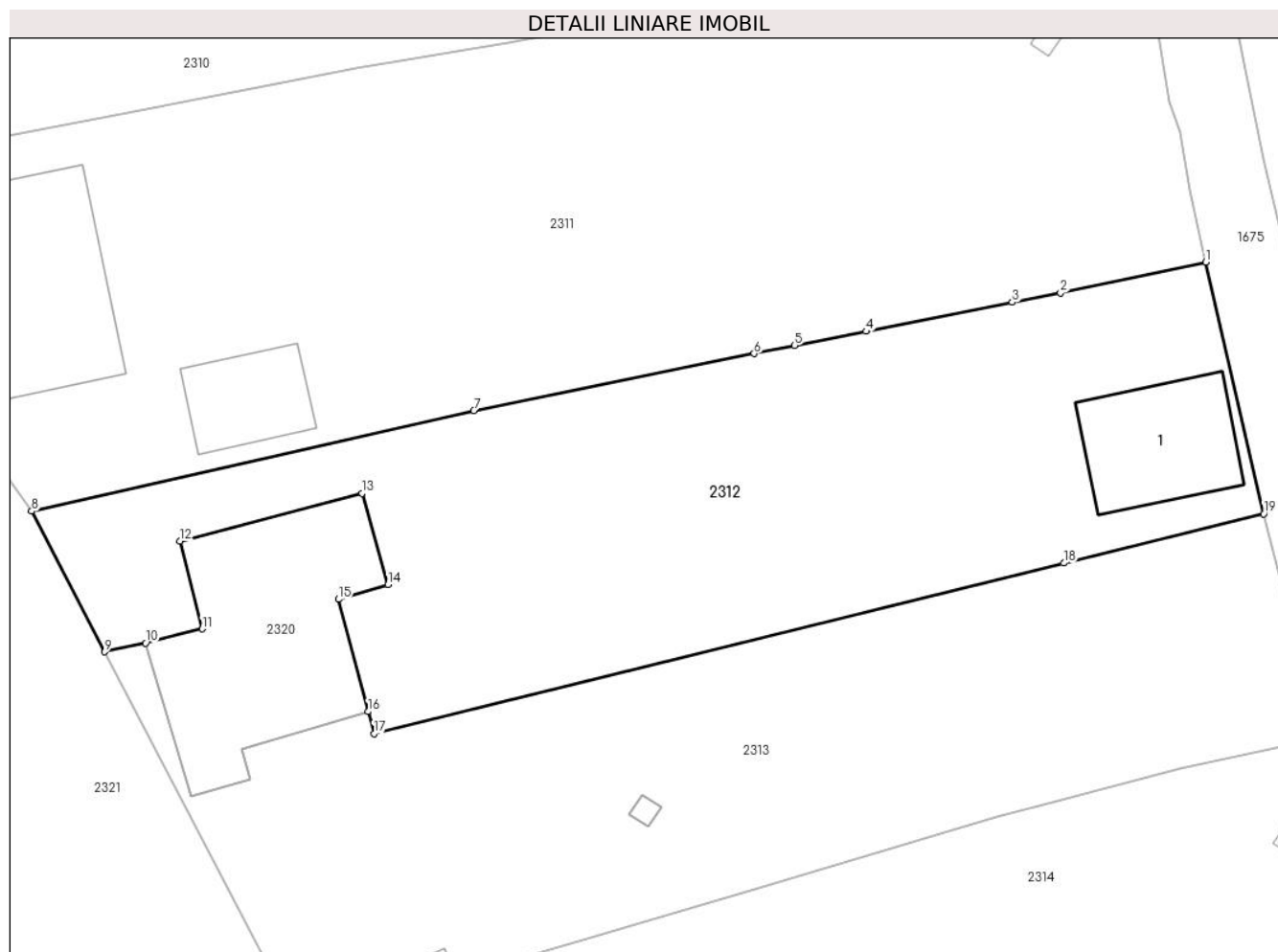
C. Partea III. SARCINI .

Inscrieri privind dezmembramintele dreptului de proprietate, drepturi reale de garanție și sarcini	Referințe
NU SUNT	

Teren

Nr cadastral	Suprafața (mp)*	Observații / Referințe
21439	530	PUNCT " VALEA POIENII "

* Suprafața este determinată în planul de proiecție Stereo 70.



Date referitoare la teren

Crt	Categorie folosință	Intravilan	Suprafața (mp)	Tarla	Parcelă	Nr. topo	Observații / Referințe
1	curți constructii	DA	101	46	1805	-	
2	arabil	DA	429	46	1806, 1807	-	

Date referitoare la construcții

Crt	Număr	Destinație construcție	Supraf. (mp)	Situație juridică	Observații / Referințe
A1.1	21439-C1	construcții anexa	33	Cu acte	Nr. niveluri:1; S. construita la sol:33 mp; S. construita desfasurata:33 mp; ANEXA (P) ; Sc desf. = 33 mp ; An constr. - 1950 .

Lungime Segmente

1) Valorile lungimilor segmentelor sunt obținute din proiecție în plan.

Punct început	X / Y	Punct sfârșit	X / Y	Lungime segment (** (m)
1	549.932,742 404.270,508	2	549.926,372 404.269,171	6.509
2	549.926,372 404.269,171	3	549.924,264 404.268,754	2.149

Punct început	X / Y	Punct sfârşit	X / Y	Lungime segment (** (m)
3	549.924,264 404.268,754	4	549.917,866 404.267,488	6.522
4	549.917,866 404.267,488	5	549.914,742 404.266,864	3.186
5	549.914,742 404.266,864	6	549.912,962 404.266,509	1.815
6	549.912,962 404.266,509	7	549.900,692 404.264,025	12.519
7	549.900,692 404.264,025	8	549.881,333 404.259,624	19.853
8	549.881,333 404.259,624	9	549.884,533 404.253,466	6.94
9	549.884,533 404.253,466	10	549.886,328 404.253,856	1.837
10	549.886,328 404.253,856	11	549.888,793 404.254,473	2.541
11	549.888,793 404.254,473	12	549.887,833 404.258,309	3.954
12	549.887,833 404.258,309	13	549.895,788 404.260,396	8.224
13	549.895,788 404.260,396	14	549.896,936 404.256,408	4.15
14	549.896,936 404.256,408	15	549.894,774 404.255,767	2.255
15	549.894,774 404.255,767	16	549.896,063 404.250,852	5.081
16	549.896,063 404.250,852	17	549.896,32 404.249,885	1.001
17	549.896,32 404.249,885	18	549.926,521 404.257,347	31.109
18	549.926,521 404.257,347	19	549.935,271 404.259,509	9.013
19	549.935,271 404.259,509	1	549.932,742 404.270,508	11.286

** Lungimile segmentelor sunt determinate în planul de proiecţie Stereo 70 şi sunt rotunjite la 1 milimetru.

*** Distanţa dintre puncte este formată din segmente cumulate ce sunt mai mici decât valoarea 1 milimetru.

**DATE DESPRE IMOBILUL NR. 2313**

Oficiul de Cadastru și Publicitate Imobiliară PRAHOVA
Biroul de Cadastru și Publicitate Imobiliară Câmpina

A. Partea I. Descrierea imobilului

TEREN Intravilan

Adresa: Loc. Plaiu, Nr. 352, Jud. Prahova, T 46 ; CC 1805 ; A 1806 ; A 1807 ; PUNCT " VALEA POIENII "

Nr. Crt	Nr cadastral Nr. topografic	Suprafața* (mp)	Observații / Referințe
A1	21440	Din acte: 542 Masurata: 543	Sector cadastral:18 Teren imprejmuit; PUNCT " VALEA POIENII "

Construcții

Crt	Nr cadastral Nr. topografic	Adresa	Observații / Referințe
A1.1	21440-C1	Loc. Plaiu, Nr. 352, Jud. Prahova, T 46 ; CC 1805 ; A 1806 ; A 1807 ; PUNCT " VALEA POIENII "	Nr. niveluri:1; S. construita la sol:16 mp; S. construita desfasurata:40 mp; ANEXA (P) ; An constr. - 1950 .

B. Partea II. Proprietari și acte

Inscrieri privitoare la dreptul de proprietate și alte drepturi reale		Referințe
35238 / 18/07/2023		
Act Notarial nr. 1109, din 18/07/2023 emis de NICA ROXANA ELENA;		
B1	Se infiinteaza cartea funciara 21440 a imobilului cu numarul cadastral 21440 / UAT Provita de Sus, rezultat din dezmembrarea imobilului cu numarul cadastral 21391 inscris in cartea funciara 21391;	A1
35242 / 18/07/2023		
Act Notarial nr. 1110, din 18/07/2023 emis de NICA ROXANA ELENA;		
B9	Intabulare, drept de PROPRIETATEpartaj, dobandit prin Conventie, cota actuala 1/1, cota initiala 1/1 1) ANGHELINA CONSTANTIN-CRISTINEL	A1, A1.1

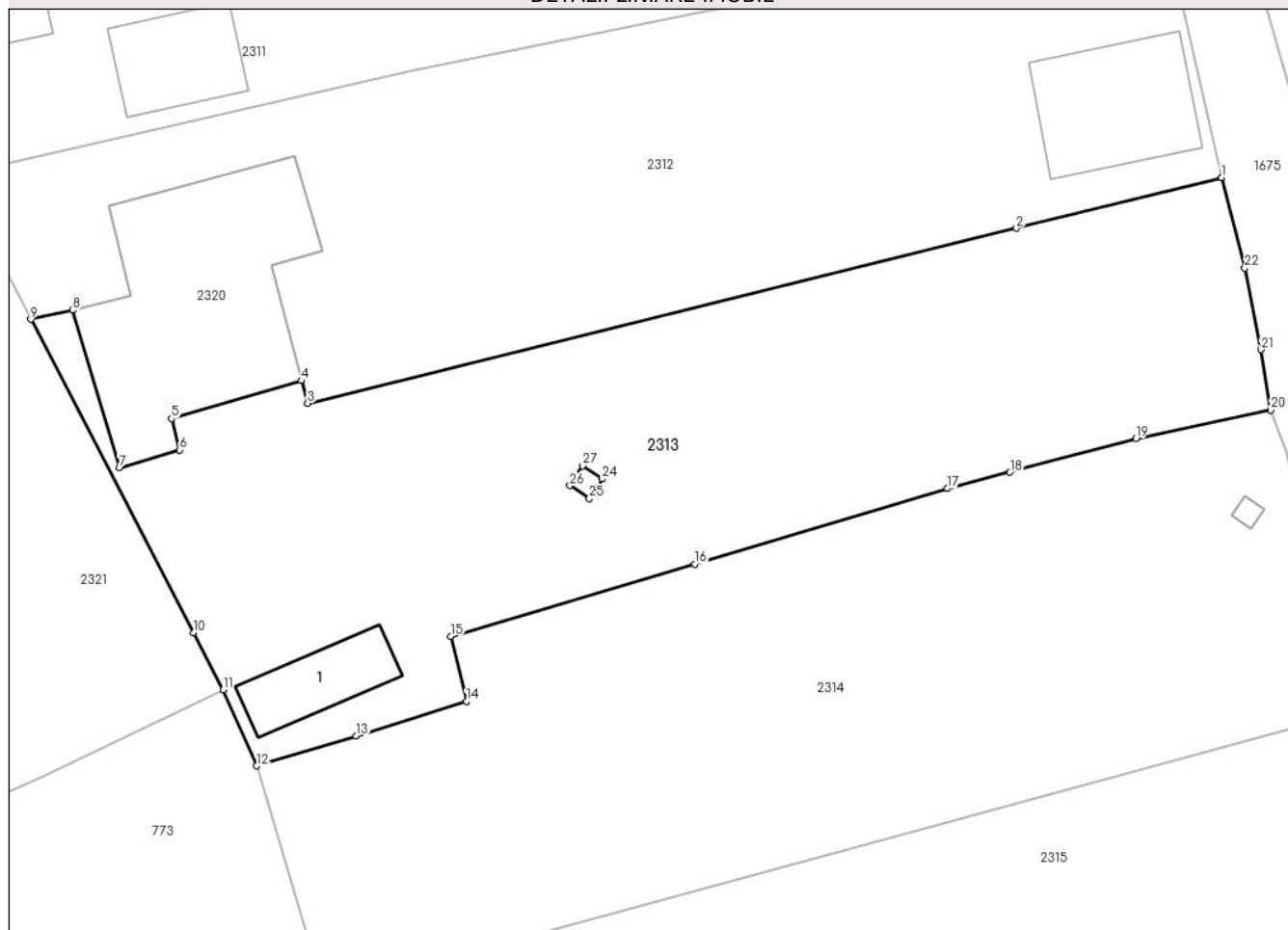
C. Partea III. SARCINI .

Inscrieri privind dezmembramintele dreptului de proprietate, drepturi reale de garanție și sarcini	Referințe
NU SUNT	

Anexa Nr. 1 La Partea I**Teren**

Nr cadastral	Suprafața (mp)*	Observații / Referințe
21440	Din acte: 542 Masurata: 543	PUNCT " VALEA POIENII "

* Suprafața este determinată în planul de proiecție Stereo 70.

DETALII LINIARE IMOBIL**Date referitoare la teren**

Crt	Categorie folosință	Intra vilan	Suprafața (mp)	Tarla	Parcelă	Nr. topo	Observații / Referințe
1	curți constructii	DA	65	46	1805	-	
2	arabil	DA	478	46	1806, 1807	-	

Date referitoare la construcții

Crt	Număr	Destinație construcție	Supraf. (mp)	Situație juridică	Observații / Referințe
A1.1	21440-C1	constructii anexa	16	Cu acte	Nr. niveluri:1; S. construita la sol:16 mp; S. construita desfasurata:40 mp; ANEXA (P) ; An constr. - 1950 .

Lungime Segmente

1) Valorile lungimilor segmentelor sunt obținute din proiecție în plan.

Punct început	X / Y	Punct sfârșit	X / Y	Lungime segment (** (m)	Punct început	X / Y	Punct sfârșit	X / Y	Lungime segment (** (m)
1	549.935,271 404.259,509	2	549.926,521 404.257,347	9.013	2	549.926,521 404.257,347	3	549.896,32 404.249,885	31.109
3	549.896,32 404.249,885	4	549.896,063 404.250,852	1.001	4	549.896,063 404.250,852	5	549.890,524 404.249,234	5.77

Punct început	X / Y	Punct sfârșit	X / Y	Lungime segment (** (m)
5	549.890,524 404.249,234	6	549.890,878 404.247,899	1.381
7	549.888,307 404.247,141	8	549.886,328 404.253,856	7.001
9	549.884,533 404.253,466	10	549.891,475 404.240,104	15.058
11	549.892,733 404.237,684	12	549.894,143 404.234,431	3.545
13	549.898,401 404.235,71	14	549.903,086 404.237,176	4.909
15	549.902,426 404.239,948	16	549.912,808 404.243,03	10.83
17	549.923,588 404.246,253	18	549.926,253 404.246,945	2.753
19	549.931,611 404.248,387	20	549.937,359 404.249,603	5.875
21	549.936,95 404.252,171	22	549.936,253 404.255,645	3.543
23	549.935,271 404.259,509	24	549.908,885 404.246,661	29.348
25	549.908,333 404.245,827	26	549.907,499 404.246,378	1.0
27	549.908,05 404.247,212	1	549.908,885 404.246,661	1.0

Punct început	X / Y	Punct sfârșit	X / Y	Lungime segment (** (m)
6	549.890,878 404.247,899	7	549.888,307 404.247,141	2.68
8	549.886,328 404.253,856	9	549.884,533 404.253,466	1.837
10	549.891,475 404.240,104	11	549.892,733 404.237,684	2.727
12	549.894,143 404.234,431	13	549.898,401 404.235,71	4.446
14	549.903,086 404.237,176	15	549.902,426 404.239,948	2.849
16	549.912,808 404.243,03	17	549.923,588 404.246,253	11.251
18	549.926,253 404.246,945	19	549.931,611 404.248,387	5.549
20	549.937,359 404.249,603	21	549.936,95 404.252,171	2.6
22	549.936,253 404.255,645	23	549.935,271 404.259,509	3.987
24	549.908,885 404.246,661	25	549.908,333 404.245,827	1.0
26	549.907,499 404.246,378	27	549.908,05 404.247,212	1.0

** Lungimile segmentelor sunt determinate în planul de proiecție Stereo 70 și sunt rotunjite la 1 milimetru.

*** Distanța dintre puncte este formată din segmente cumulate ce sunt mai mici decât valoarea 1 milimetru.

**DATE DESPRE IMOBILUL NR. 2314**

Oficiul de Cadastru și Publicitate Imobiliară PRAHOVA
Biroul de Cadastru și Publicitate Imobiliară Câmpina

A. Partea I. Descrierea imobilului

TEREN Intravilan

Adresa: Loc. Plaiu, Jud. Prahova, T 46 ; PARC. 1808 ; 1809 ; PUNCT " LA ANGHELINA "

Nr. Crt	Nr cadastral Nr. topografic	Suprafața* (mp)	Observații / Referințe
A1	21408	Din acte: 583 Masurata: 582	Sector cadastral:18 Teren imprejmuit; PUNCT " LA ANGHELINA "

B. Partea II. Proprietari și acte

Inscrieri privitoare la dreptul de proprietate și alte drepturi reale		Referințe
48695 / 25/10/2022		
Act Notarial nr. 2784, din 28/09/2022 emis de NP IVAN MIHAELA (act administrativ nr 6787 din 19.10.2022, emis de Primaria Provita de Sus;act notarial nr 1433 din 25.05.2022, emis de NP IVAN MIHAELA;act administrativ nr 6291 din 26.09.2022, emis de Primaria Provita de Sus);		
B1	Intabulare, drept de PROPRIETATEpartaj, dobandit prin Conventie, cota actuala 1/1, cota initiala 1/1 1) TOMA ADRIAN-COSMIN	A1

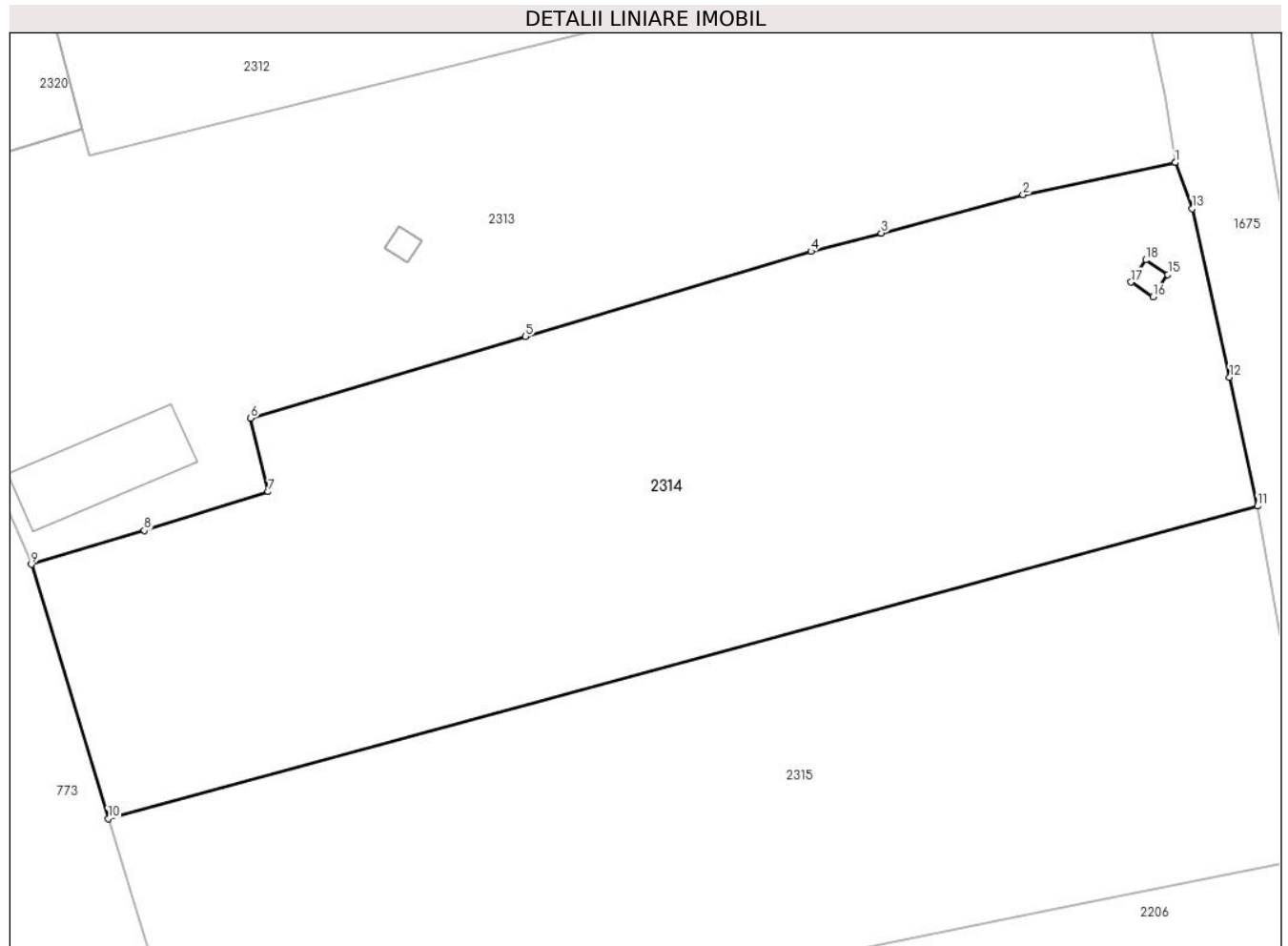
C. Partea III. SARCINI .

Inscrieri privind dezmembramintele dreptului de proprietate, drepturi reale de garanție și sarcini	Referințe
NU SUNT	

Teren

Nr cadastral	Suprafața (mp)*	Observații / Referințe
21408	Din acte: 583 Masurata: 582	PUNCT " LA ANGHELINA "

* Suprafața este determinată în planul de proiecție Stereo 70.



Date referitoare la teren

Crt	Categorie folosință	Intra vilan	Suprafața (mp)	Tarla	Parcelă	Nr. topo	Observații / Referințe
1	arabil	DA	582	46	1808, 1809	-	PUNCT " LA ANGHELINA "

Lungime Segmente

1) Valorile lungimilor segmentelor sunt obținute din proiecție în plan.

Punct început	X / Y	Punct sfârșit	X / Y	Lungime segment (** (m)
1	549.937,359 404.249,603	2	549.931,611 404.248,387	5.875
2	549.931,611 404.248,387	3	549.926,253 404.246,945	5.549
3	549.926,253 404.246,945	4	549.923,588 404.246,253	2.753
4	549.923,588 404.246,253	5	549.912,808 404.243,03	11.251
5	549.912,808 404.243,03	6	549.902,426 404.239,948	10.83

Punct început	X / Y	Punct sfârşit	X / Y	Lungime segment (** (m)
6	549.902,426 404.239,948	7	549.903,086 404.237,176	2.849
7	549.903,086 404.237,176	8	549.898,401 404.235,71	4.909
8	549.898,401 404.235,71	9	549.894,143 404.234,431	4.446
9	549.894,143 404.234,431	10	549.897,048 404.224,826	10.035
10	549.897,048 404.224,826	11	549.940,468 404.236,629	44.996
11	549.940,468 404.236,629	12	549.939,409 404.241,493	4.978
12	549.939,409 404.241,493	13	549.938,0 404.247,863	6.524
13	549.938,0 404.247,863	14	549.937,359 404.249,603	1.854
14	549.937,359 404.249,603	15	549.937,075 404.245,374	4.239
15	549.937,075 404.245,374	16	549.936,524 404.244,54	1.0
16	549.936,524 404.244,54	17	549.935,69 404.245,091	1.0
17	549.935,69 404.245,091	18	549.936,241 404.245,925	1.0
18	549.936,241 404.245,925	1	549.937,075 404.245,374	1.0

** Lungimile segmentelor sunt determinate în planul de proiecție Stereo 70 și sunt rotunjite la 1 milimetru.

*** Distanța dintre puncte este formată din segmente cumulate ce sunt mai mici decât valoarea 1 milimetru.

**DATE DESPRE IMOBILUL NR. 2315**

Oficiul de Cadastru și Publicitate Imobiliară PRAHOVA
Biroul de Cadastru și Publicitate Imobiliară Câmpina

A. Partea I. Descrierea imobilului

TEREN Intravilan

Adresa: Loc. Plaiu, Jud. Prahova

Nr. Crt	Nr cadastral Nr. topografic	Suprafața* (mp)	Observații / Referințe
A1		529	Sector cadastral:18 Teren neimprejmuit;

B. Partea II. Proprietari și acte

Inscrieri privitoare la dreptul de proprietate și alte drepturi reale		Referințe
/		
Act Notarial nr. 1433, din 25/05/2022 emis de SPN SAVULESCU VASILE - IVAN MIHAELA;		
B1	Intabulare, drept de PROPRIETATE, dobandit prin Conventie, cota actuala 1/1, cota initiala 1/1 1) NICOLAE ELENA	A1

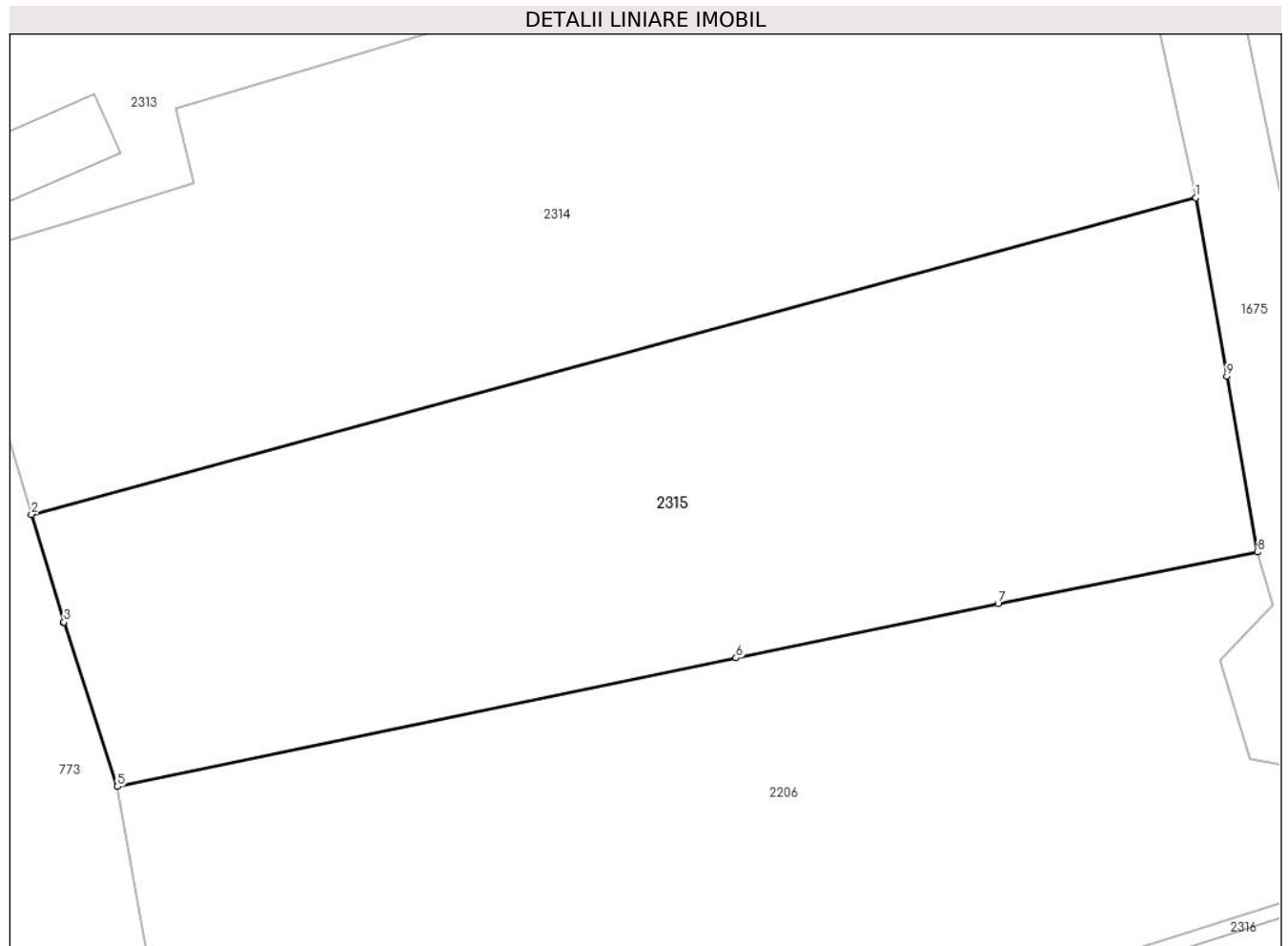
C. Partea III. SARCINI .

Inscrieri privind dezmembramintele dreptului de proprietate, drepturi reale de garanție și sarcini	Referințe
NU SUNT	

Teren

Nr cadastral	Suprafața (mp)*	Observații / Referințe
	529	

* Suprafața este determinată în planul de proiecție Stereo 70.



Date referitoare la teren

Crt	Categorie folosință	Intravilan	Suprafața (mp)	Tarla	Parcelă	Nr. topo	Observații / Referințe
1	arabil	DA	529	46	1808	-	

Lungime Segmente

1) Valorile lungimilor segmentelor sunt obținute din proiecție în plan.

Punct început	X / Y	Punct sfârșit	X / Y	Lungime segment (** (m)
1	549.940,468 404.236,629	2	549.897,048 404.224,826	44.996
2	549.897,048 404.224,826	3	549.898,261 404.220,814	4.191
3	549.898,261 404.220,814	4	549.898,267 404.220,795	0.02
4	549.898,267 404.220,795	5	549.900,258 404.214,686	6.425
5	549.900,258 404.214,686	6	549.923,333 404.219,477	23.567

Punct început	X / Y	Punct sfârşit	X / Y	Lungime segment (** (m)
6	549.923,333 404.219,477	7	549.933,102 404.221,493	9.975
7	549.933,102 404.221,493	8	549.942,782 404.223,419	9.87
8	549.942,782 404.223,419	9	549.941,634 404.229,97	6.651
9	549.941,634 404.229,97	1	549.940,468 404.236,629	6.76

** Lungimile segmentelor sunt determinate în planul de proiecție Stereo 70 și sunt rotunjite la 1 milimetru.

*** Distanța dintre puncte este formată din segmente cumulate ce sunt mai mici decât valoarea 1 milimetru.

**DATE DESPRE IMOBILUL NR. 2316**

Oficiul de Cadastru și Publicitate Imobiliară PRAHOVA
Biroul de Cadastru și Publicitate Imobiliară Câmpina

A. Partea I. Descrierea imobilului

TEREN Intravilan

Adresa: Loc. Plaiu, Jud. Prahova

Nr. Crt	Nr cadastral Nr. topografic	Suprafața* (mp)	Observații / Referințe
A1		1.306	Sector cadastral:18 Teren imprejmuit;

Construcții

Crt	Nr cadastral Nr. topografic	Adresa	Observații / Referințe
A1.1		Loc. Plaiu, Jud. Prahova	Nr. niveluri:1; S. construita la sol:53 mp;
A1.2		Loc. Plaiu, Jud. Prahova	Nr. niveluri:1; S. construita la sol:15 mp;

B. Partea II. Proprietari și acte

Inscrieri privitoare la dreptul de proprietate și alte drepturi reale		Referințe
/		
Act Normativ nr. LEGEA 7, din 13/03/1996 emis de PARLAMENTUL ROMANIEI;		
B1	Inscrierea provizorie, drept de PROPRIETATE, dobandit prin Lege, cota actuala 1/1, cota initiala 1/1 1) NEIDENTIFICAT NEIDENTIFICAT	A1, A1.1, A1.2
B2	Se noteaza faptul ca imobilul are proprietar neidentificat.	A1, A1.1, A1.2

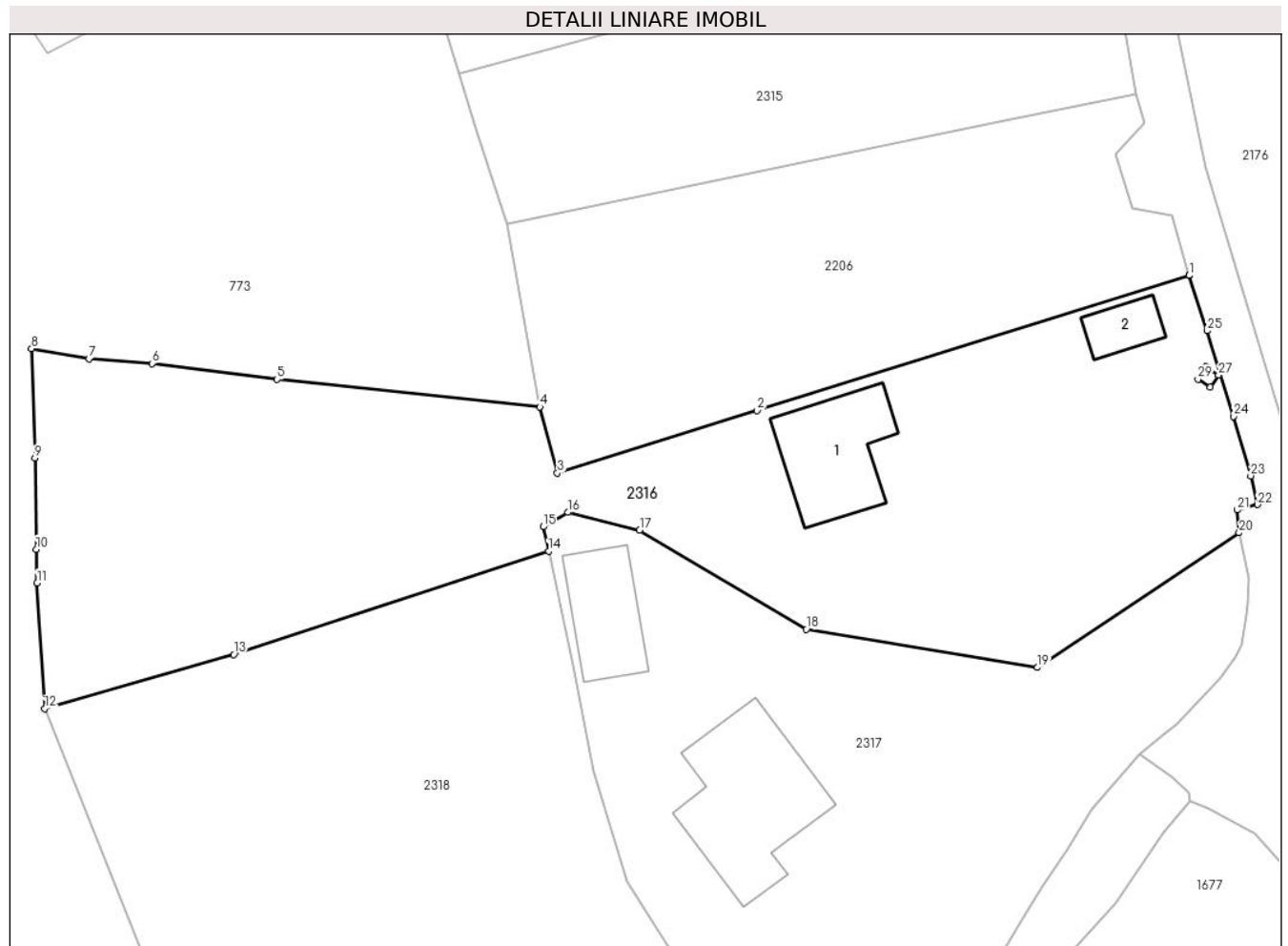
C. Partea III. SARCINI .

Inscrieri privind dezmembramintele dreptului de proprietate, drepturi reale de garanție și sarcini	Referințe
NU SUNT	

Teren

Nr cadastral	Suprafața (mp)*	Observații / Referințe
	1.306	

* Suprafața este determinată în planul de proiecție Stereo 70.



Date referitoare la teren

Crt	Categorie folosință	Intra vilan	Suprafața (mp)	Tarla	Parcelă	Nr. topo	Observații / Referințe
1	curți constructii	DA	399	46	1811	-	
2	faneata	DA	907	46	1810	-	

Date referitoare la construcții

Crt	Număr	Destinație construcție	Supraf. (mp)	Situație juridică	Observații / Referințe
A1.1		construcții de locuințe	53	Cu acte	Nr. niveluri:1; S. construita la sol:53 mp;
A1.2		construcții anexa	15	Cu acte	Nr. niveluri:1; S. construita la sol:15 mp;

Lungime Segmente

1) Valorile lungimilor segmentelor sunt obținute din proiecție în plan.

Punct început	X / Y	Punct sfârșit	X / Y	Lungime segment (** (m)
1	549.946,336 404.211,186	2	549.917,16 404.202,065	30.568
3	549.903,674 404.197,849	4	549.902,488 404.202,312	4.618

Punct început	X / Y	Punct sfârșit	X / Y	Lungime segment (** (m)
2	549.917,16 404.202,065	3	549.903,674 404.197,849	14.13
4	549.902,488 404.202,312	5	549.884,73 404.204,181	17.856

Punct început	X / Y	Punct sfârșit	X / Y	Lungime segment (** (m)
5	549.884,73 404.204,181	6	549.876,293 404.205,25	8.504
7	549.872,045 404.205,575	8	549.868,143 404.206,246	3.959
9	549.868,37 404.198,875	10	549.868,471 404.192,712	6.164
11	549.868,526 404.190,451	12	549.869,037 404.181,966	8.5
13	549.881,809 404.185,624	14	549.903,075 404.192,575	22.373
15	549.902,711 404.194,236	16	549.904,376 404.195,208	1.928
17	549.909,23 404.194,01	18	549.920,475 404.187,314	13.088
19	549.936,102 404.184,74	20	549.949,726 404.193,829	16.378
21	549.949,583 404.195,365	22	549.950,966 404.195,727	1.43
23	549.950,511 404.197,668	24	549.949,335 404.201,679	4.18
25	549.947,547 404.207,457	26	549.946,336 404.211,186	3.921
27	549.948,33 404.204,478	28	549.947,779 404.203,644	1.0
29	549.946,944 404.204,195	30	549.947,495 404.205,029	1.0

Punct început	X / Y	Punct sfârșit	X / Y	Lungime segment (** (m)
6	549.876,293 404.205,25	7	549.872,045 404.205,575	4.26
8	549.868,143 404.206,246	9	549.868,37 404.198,875	7.374
10	549.868,471 404.192,712	11	549.868,526 404.190,451	2.262
12	549.869,037 404.181,966	13	549.881,809 404.185,624	13.286
14	549.903,075 404.192,575	15	549.902,711 404.194,236	1.7
16	549.904,376 404.195,208	17	549.909,23 404.194,01	5.0
18	549.920,475 404.187,314	19	549.936,102 404.184,74	15.838
20	549.949,726 404.193,829	21	549.949,583 404.195,365	1.543
22	549.950,966 404.195,727	23	549.950,511 404.197,668	1.994
24	549.949,335 404.201,679	25	549.947,547 404.207,457	6.048
26	549.946,336 404.211,186	27	549.948,33 404.204,478	6.998
28	549.947,779 404.203,644	29	549.946,944 404.204,195	1.0
30	549.947,495 404.205,029	1	549.948,33 404.204,478	1.0

** Lungimile segmentelor sunt determinate în planul de proiecție Stereo 70 și sunt rotunjite la 1 milimetru.

*** Distanța dintre puncte este formată din segmente cumulate ce sunt mai mici decât valoarea 1 milimetru.

**DATE DESPRE IMOBILUL NR. 2317**

Oficiul de Cadastru și Publicitate Imobiliară PRAHOVA
Biroul de Cadastru și Publicitate Imobiliară Câmpina

A. Partea I. Descrierea imobilului

TEREN Intravilan

Adresa: Loc. Plaiu, Jud. Prahova

Nr. Crt	Nr cadastral Nr. topografic	Suprafața* (mp)	Observații / Referințe
A1		958	Sector cadastral:18 Teren imprejmuit;

Construcții

Crt	Nr cadastral Nr. topografic	Adresa	Observații / Referințe
A1.1		Loc. Plaiu, Jud. Prahova	Nr. niveluri:1; S. construita la sol:81 mp;
A1.2		Loc. Plaiu, Jud. Prahova	Nr. niveluri:1; S. construita la sol:38 mp;

B. Partea II. Proprietari și acte

Inscrieri privitoare la dreptul de proprietate și alte drepturi reale		Referințe
/		
Act Normativ nr. LEGEA 7, din 13/03/1996 emis de PARLAMENTUL ROMANIEI;		
B1	Inscrierea provizorie, drept de PROPRIETATE, dobandit prin Lege, cota actuala 1/1, cota initiala 1/1 1) NEIDENTIFICAT NEIDENTIFICAT	A1, A1.1, A1.2
B2	Se noteaza faptul ca imobilul are proprietar neidentificat.	A1, A1.1, A1.2

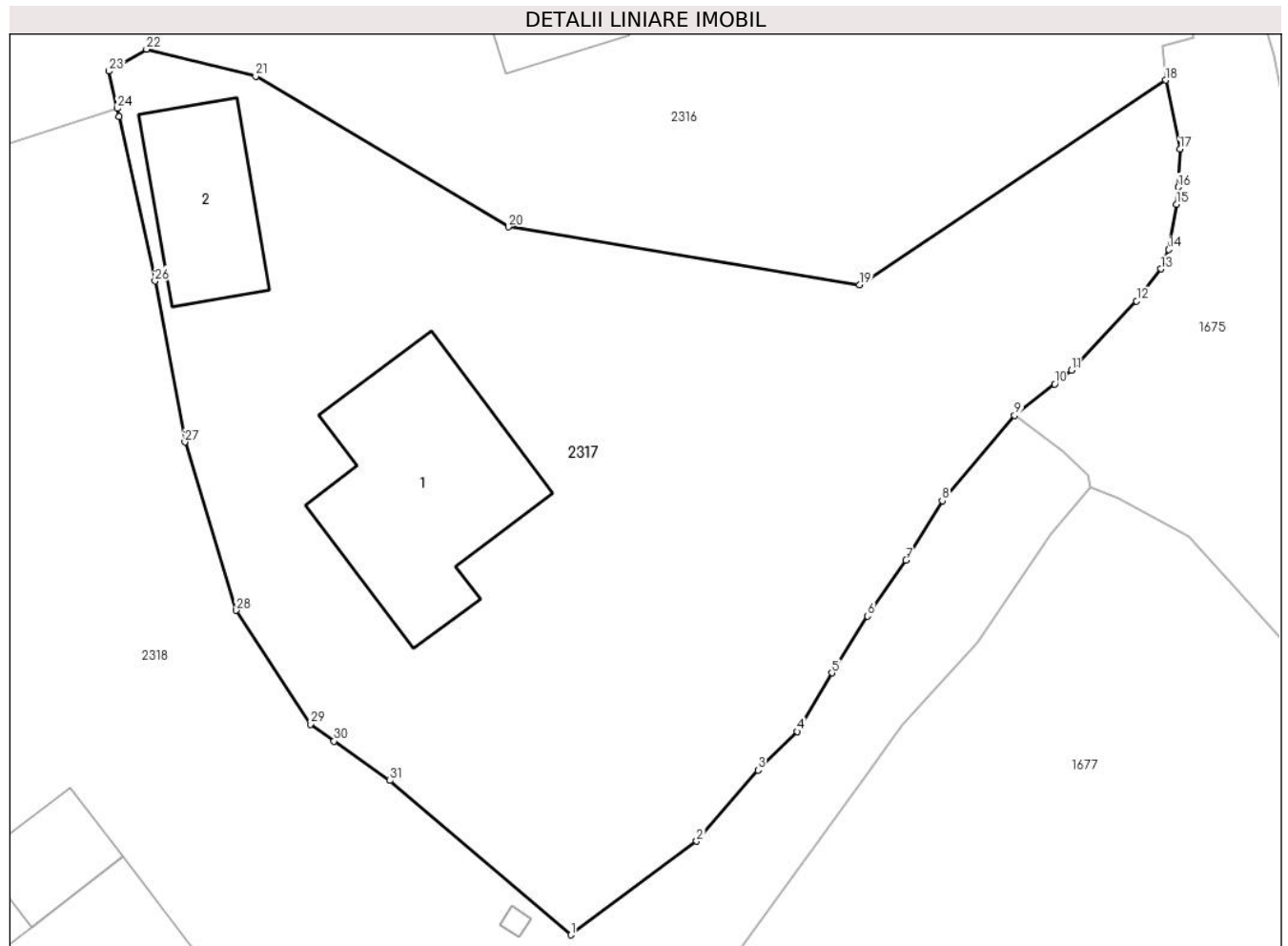
C. Partea III. SARCINI .

Inscrieri privind dezmembramintele dreptului de proprietate, drepturi reale de garanție și sarcini	Referințe
NU SUNT	

Teren

Nr cadastral	Suprafața (mp)*	Observații / Referințe
	958	

* Suprafața este determinată în planul de proiecție Stereo 70.



Date referitoare la teren

Crt	Categorie folosință	Intra vilan	Suprafața (mp)	Tarla	Parcelă	Nr. topo	Observații / Referințe
1	curți constructii	DA	376	46	1812	-	
2	faneata	DA	582	46	1814, 1813	-	

Date referitoare la construcții

Crt	Număr	Destinație construcție	Supraf. (mp)	Situație juridică	Observații / Referințe
A1.1		construcții de locuințe	81	Cu acte	Nr. niveluri:1; S. construita la sol:81 mp;
A1.2		construcții anexa	38	Cu acte	Nr. niveluri:1; S. construita la sol:38 mp;

Lungime Segmente

1) Valorile lungimilor segmentelor sunt obținute din proiecție în plan.

Punct început	X / Y	Punct sfârșit	X / Y	Lungime segment (** (m)
1	549.923,263 404.155,844	2	549.928,855 404.160,012	6.974
3	549.931,584 404.163,166	4	549.933,328 404.164,884	2.448

Punct început	X / Y	Punct sfârșit	X / Y	Lungime segment (** (m)
2	549.928,855 404.160,012	3	549.931,584 404.163,166	4.171
4	549.933,328 404.164,884	5	549.934,874 404.167,487	3.027

Punct început	X / Y	Punct sfârșit	X / Y	Lungime segment (** (m)
5	549.934,874 404.167,487	6	549.936,467 404.170,009	2.983
7	549.938,168 404.172,498	8	549.939,784 404.175,141	3.098
9	549.943,003 404.178,928	10	549.944,79 404.180,324	2.268
11	549.945,543 404.180,945	12	549.948,433 404.184,02	4.22
13	549.949,513 404.185,443	14	549.949,867 404.186,306	0.933
15	549.950,206 404.188,32	16	549.950,28 404.189,073	0.757
17	549.950,36 404.190,766	18	549.949,726 404.193,829	3.128
19	549.936,102 404.184,74	20	549.920,475 404.187,314	15.838
21	549.909,23 404.194,01	22	549.904,376 404.195,208	5.0
23	549.902,711 404.194,236	24	549.903,075 404.192,575	1.7
25	549.903,153 404.192,217	26	549.904,752 404.184,909	7.481
27	549.906,08 404.177,75	28	549.908,37 404.170,27	7.823
29	549.911,66 404.165,21	30	549.912,724 404.164,457	1.303
31	549.915,204 404.162,704	1	549.923,263 404.155,844	10.583

Punct început	X / Y	Punct sfârșit	X / Y	Lungime segment (** (m)
6	549.936,467 404.170,009	7	549.938,168 404.172,498	3.015
8	549.939,784 404.175,141	9	549.943,003 404.178,928	4.97
10	549.944,79 404.180,324	11	549.945,543 404.180,945	0.976
12	549.948,433 404.184,02	13	549.949,513 404.185,443	1.786
14	549.949,867 404.186,306	15	549.950,206 404.188,32	2.042
16	549.950,28 404.189,073	17	549.950,36 404.190,766	1.695
18	549.949,726 404.193,829	19	549.936,102 404.184,74	16.378
20	549.920,475 404.187,314	21	549.909,23 404.194,01	13.088
22	549.904,376 404.195,208	23	549.902,711 404.194,236	1.928
24	549.903,075 404.192,575	25	549.903,153 404.192,217	0.366
26	549.904,752 404.184,909	27	549.906,08 404.177,75	7.281
28	549.908,37 404.170,27	29	549.911,66 404.165,21	6.036
30	549.912,724 404.164,457	31	549.915,204 404.162,704	3.037

** Lungimile segmentelor sunt determinate în planul de proiecție Stereo 70 și sunt rotunjite la 1 milimetru.

*** Distanța dintre puncte este formată din segmente cumulate ce sunt mai mici decât valoarea 1 milimetru.

**DATE DESPRE IMOBILUL NR. 2318**

Oficiul de Cadastru și Publicitate Imobiliară PRAHOVA
Biroul de Cadastru și Publicitate Imobiliară Câmpina

A. Partea I. Descrierea imobilului

TEREN Intravilan

Nr. CF vechi:734

Nr. cadastral vechi:10074

Adresa: Loc. Plaiu, Jud. Prahova

Nr. Crt	Nr cadastral Nr. topografic	Suprafața* (mp)	Observații / Referințe
A1	20115	Din acte: 2.078 Masurata: 2.045	Sector cadastral:18 Teren imprejmuit;

Construcții

Crt	Nr cadastral Nr. topografic	Adresa	Observații / Referințe
A1.1		Loc. Plaiu, Jud. Prahova	Nr. niveluri:1; S. construita la sol:86 mp;
A1.2		Loc. Plaiu, Jud. Prahova	Nr. niveluri:1; S. construita la sol:20 mp;

B. Partea II. Proprietari și acte

Inscrieri privitoare la dreptul de proprietate și alte drepturi reale		Referințe
17019 / 24/09/2007		
Act Notarial nr. 3180, din 21/09/2007 emis de NP Pop Mihaela Cristina;		
B1	Intabulare, drept de PROPRIETATEcumparare ca bun comun, dobandit prin Conventie, cota actuala 1/1, cota initiala 1/1 1) BALUTEANU DANIELA 2) BALUTEANU RAUL CATALIN	A1
/		
Act Normativ nr. LEGEA 7, din 13/03/1996 emis de PARLAMENTUL ROMANIEI (Adeverinta 1878/ 18.03.2024 act administrativ emis de Primaria Provita de Sus);		
B2	Intabulare, drept de PROPRIETATE, dobandit prin Lege, cota actuala 1/1, cota initiala 1/1 1) BALUTEANU DANIELA 2) BALUTEANU RAUL CATALIN	A1.1, A1.2

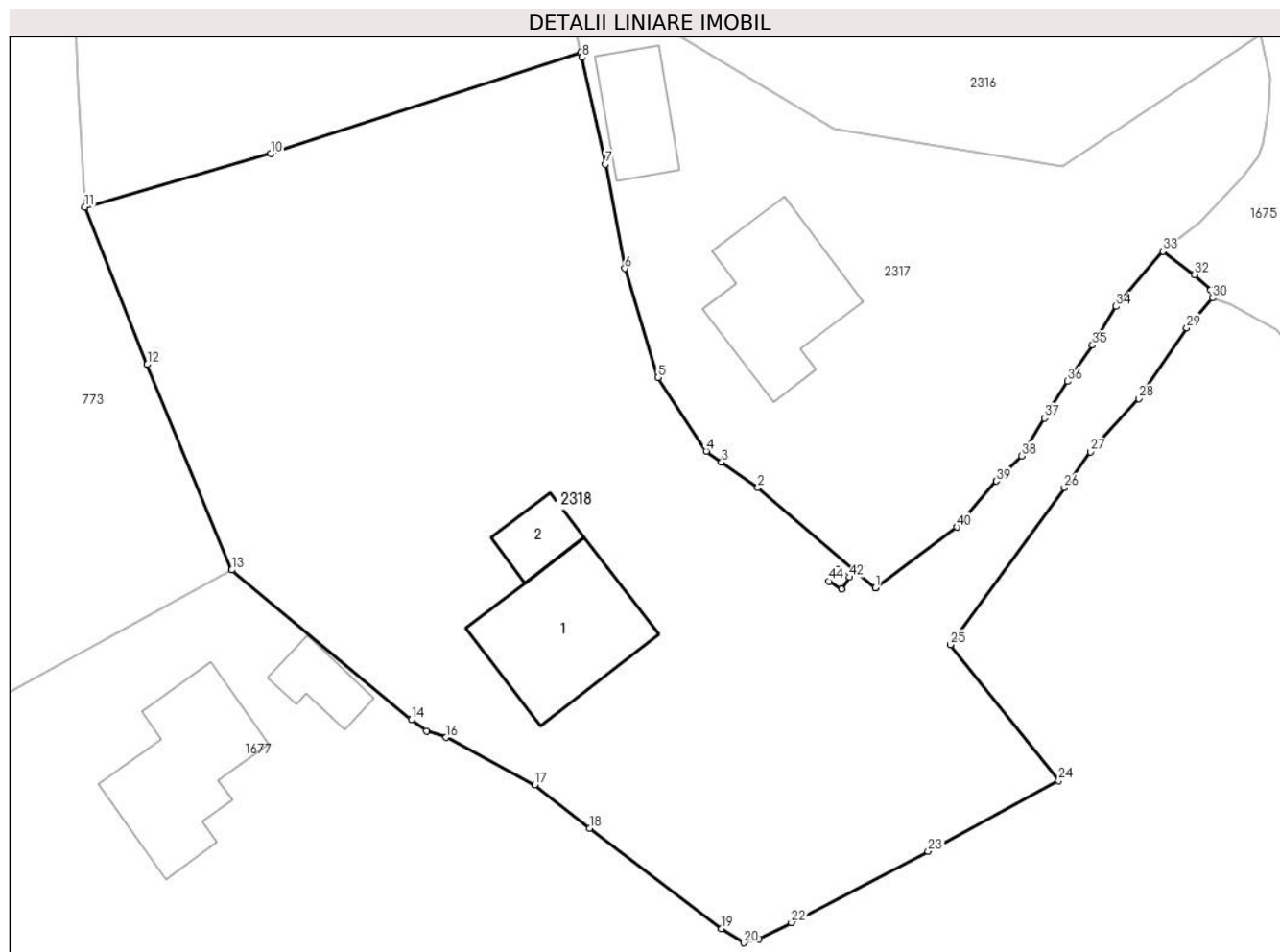
C. Partea III. SARCINI .

Inscrieri privind dezmembramintele dreptului de proprietate, drepturi reale de garanție și sarcini	Referințe
NU SUNT	

Teren

Nr cadastral	Suprafața (mp)*	Observații / Referințe
20115	Din acte: 2.078 Masurata: 2.045	

* Suprafața este determinată în planul de proiecție Stereo 70.



Date referitoare la teren

Crt	Categorie folosință	Intravilan	Suprafața (mp)	Tarla	Parcelă	Nr. topo	Observații / Referințe
1	curți constructii	DA	337	46	1816	-	
2	drum	DA	139	46	1813	-	
3	faneata	DA	1.569	46	1816	-	

Date referitoare la construcții

Crt	Număr	Destinație construcție	Supraf. (mp)	Situație juridică	Observații / Referințe
A1.1		construcții de locuințe	86	Cu acte	Nr. niveluri:1; S. construita la sol:86 mp;
A1.2		construcții anexa	20	Cu acte	Nr. niveluri:1; S. construita la sol:20 mp;

Lungime Segmente

1) Valorile lungimilor segmentelor sunt obținute din proiecție în plan.

Punct început	X / Y	Punct sfârșit	X / Y	Lungime segment	Punct început	X / Y	Punct sfârșit	X / Y	Lungime segment	Punct început	X / Y	Punct sfârșit	X / Y	Lungime segment
1	549.923,263 404.155,844	2	549.915,204 404.162,704	10.583	2	549.915,204 404.162,704	3	549.912,724 404.164,457	3.037	3	549.912,724 404.164,457	4	549.911,66 404.165,21	1.303

Punct început	X / Y	Punct sfârșit	X / Y	Lungime segment	Punct început	X / Y	Punct sfârșit	X / Y	Lungime segment	Punct început	X / Y	Punct sfârșit	X / Y	Lungime segment
4	549.911,66 404.165,21	5	549.908,37 404.170,27	6.036	5	549.908,37 404.170,27	6	549.906,08 404.177,75	7.823	6	549.906,08 404.177,75	7	549.904,752 404.184,909	7.281
7	549.904,752 404.184,909	8	549.903,153 404.192,217	7.481	8	549.903,153 404.192,217	9	549.903,075 404.192,575	0.366	9	549.903,075 404.192,575	10	549.881,809 404.185,624	22.373
10	549.881,809 404.185,624	11	549.869,037 404.181,966	13.286	11	549.869,037 404.181,966	12	549.873,32 404.171,162	11.622	12	549.873,32 404.171,162	13	549.879,115 404.157,065	15.242
13	549.879,115 404.157,065	14	549.891,44 404.146,805	16.037	14	549.891,44 404.146,805	15	549.892,47 404.146,033	1.287	15	549.892,47 404.146,033	16	549.893,825 404.145,585	1.427
16	549.893,825 404.145,585	17	549.899,906 404.142,337	6.894	17	549.899,906 404.142,337	18	549.903,666 404.139,355	4.799	18	549.903,666 404.139,355	19	549.912,71 404.132,472	11.365
19	549.912,71 404.132,472	20	549.914,256 404.131,495	1.829	20	549.914,256 404.131,495	21	549.915,297 404.131,758	1.074	21	549.915,297 404.131,758	22	549.917,511 404.132,89	2.487
22	549.917,511 404.132,89	23	549.926,897 404.137,757	10.573	23	549.926,897 404.137,757	24	549.935,848 404.142,633	10.193	24	549.935,848 404.142,633	25	549.928,427 404.151,951	11.912
25	549.928,427 404.151,951	26	549.936,231 404.162,724	13.303	26	549.936,231 404.162,724	27	549.938,016 404.165,168	3.026	27	549.938,016 404.165,168	28	549.941,359 404.168,824	4.954
28	549.941,359 404.168,824	29	549.944,641 404.173,66	5.845	29	549.944,641 404.173,66	30	549.946,399 404.175,732	2.717	30	549.946,399 404.175,732	31	549.946,291 404.176,273	0.552
31	549.946,291 404.176,273	32	549.945,165 404.177,318	1.536	32	549.945,165 404.177,318	33	549.943,003 404.178,928	2.696	33	549.943,003 404.178,928	34	549.939,784 404.175,141	4.97
34	549.939,784 404.175,141	35	549.938,168 404.172,498	3.098	35	549.938,168 404.172,498	36	549.936,467 404.170,009	3.015	36	549.936,467 404.170,009	37	549.934,874 404.167,487	2.983
37	549.934,874 404.167,487	38	549.933,328 404.164,884	3.027	38	549.933,328 404.164,884	39	549.931,584 404.163,166	2.448	39	549.931,584 404.163,166	40	549.928,855 404.160,012	4.171
40	549.928,855 404.160,012	41	549.923,263 404.155,844	6.974	41	549.923,263 404.155,844	42	549.921,493 404.156,576	1.915	42	549.921,493 404.156,576	43	549.920,942 404.155,741	1.0
43	549.920,942 404.155,741	44	549.920,108 404.156,292	1.0	44	549.920,108 404.156,292	45	549.920,659 404.157,127	1.0	45	549.920,659 404.157,127	1	549.921,493 404.156,576	1.0

** Lungimile segmentelor sunt determinate în planul de proiecție Stereo 70 și sunt rotunjite la 1 milimetru.

*** Distanța dintre puncte este formată din segmente cumulate ce sunt mai mici decât valoarea 1 milimetru.

**DATE DESPRE IMOBILUL NR. 2320**

Oficiul de Cadastru și Publicitate Imobiliară PRAHOVA
Biroul de Cadastru și Publicitate Imobiliară Câmpina

A. Partea I. Descrierea imobilului

TEREN Intravilan

Adresa: Loc. Plaiu, Jud. Prahova, T 46 ; CC 1805 ; A 1806 ; A 1807 ; PUNCT " VALEA POIENII "

Nr. Crt	Nr cadastral Nr. topografic	Suprafața* (mp)	Observații / Referințe
A1	21438	84	Sector cadastral:18 Teren imprejmuit; PUNCT " VALEA POIENII "

Construcții

Crt	Nr cadastral Nr. topografic	Adresa	Observații / Referințe
A1.1	21438-C1	Loc. Plaiu, Jud. Prahova, T 46 ; CC 1805 ; A 1806 ; A 1807 ; PUNCT " VALEA POIENII "	Nr. niveluri:2; S. construita la sol:84 mp; S. construita desfasurata:92 mp; LOCUINTA (Sp+P) ; Sc desf. = 92 mp ; Sc beci = 8.00 mp ; Sc parter = 84 mp ; An constr. - 1950 .

B. Partea II. Proprietari și acte

Inscrieri privitoare la dreptul de proprietate și alte drepturi reale		Referințe
35238 / 18/07/2023		
Act Notarial nr. 1109, din 18/07/2023 emis de NICA ROXANA ELENA;		
B1	Se infiinteaza cartea funciara 21438 a imobilului cu numarul cadastral 21438 / UAT Provita de Sus, rezultat din dezmembrarea imobilului cu numarul cadastral 21391 inscris in cartea funciara 21391;	A1
35240 / 18/07/2023		
Act Notarial nr. 1110, din 18/07/2023 emis de NICA ROXANA ELENA;		
B9	Intabulare, drept de PROPRIETATEpartaj, dobandit prin Conventie, cota actuala 40/84, cota initiala 40/84 1) ANGHELINA CONSTANTIN-CRISTINEL	A1
B10	Intabulare, drept de PROPRIETATEpartaj, dobandit prin Conventie, cota actuala 1/2, cota initiala 1/2 1) ANGHELINA CONSTANTIN-CRISTINEL , ptr camerele notate cu cifrele 5,6,7,8	A1.1
B11	Intabulare, drept de PROPRIETATEpartaj, dobandit prin Conventie, cota actuala 44/84, cota initiala 44/84 1) ANGHELINA MIRCEA MIHAI	A1
B12	Intabulare, drept de PROPRIETATEpartaj, dobandit prin Conventie, cota actuala 1/2, cota initiala 1/2 1) ANGHELINA MIRCEA MIHAI , ptr camerele 1,2,3si 4	A1.1

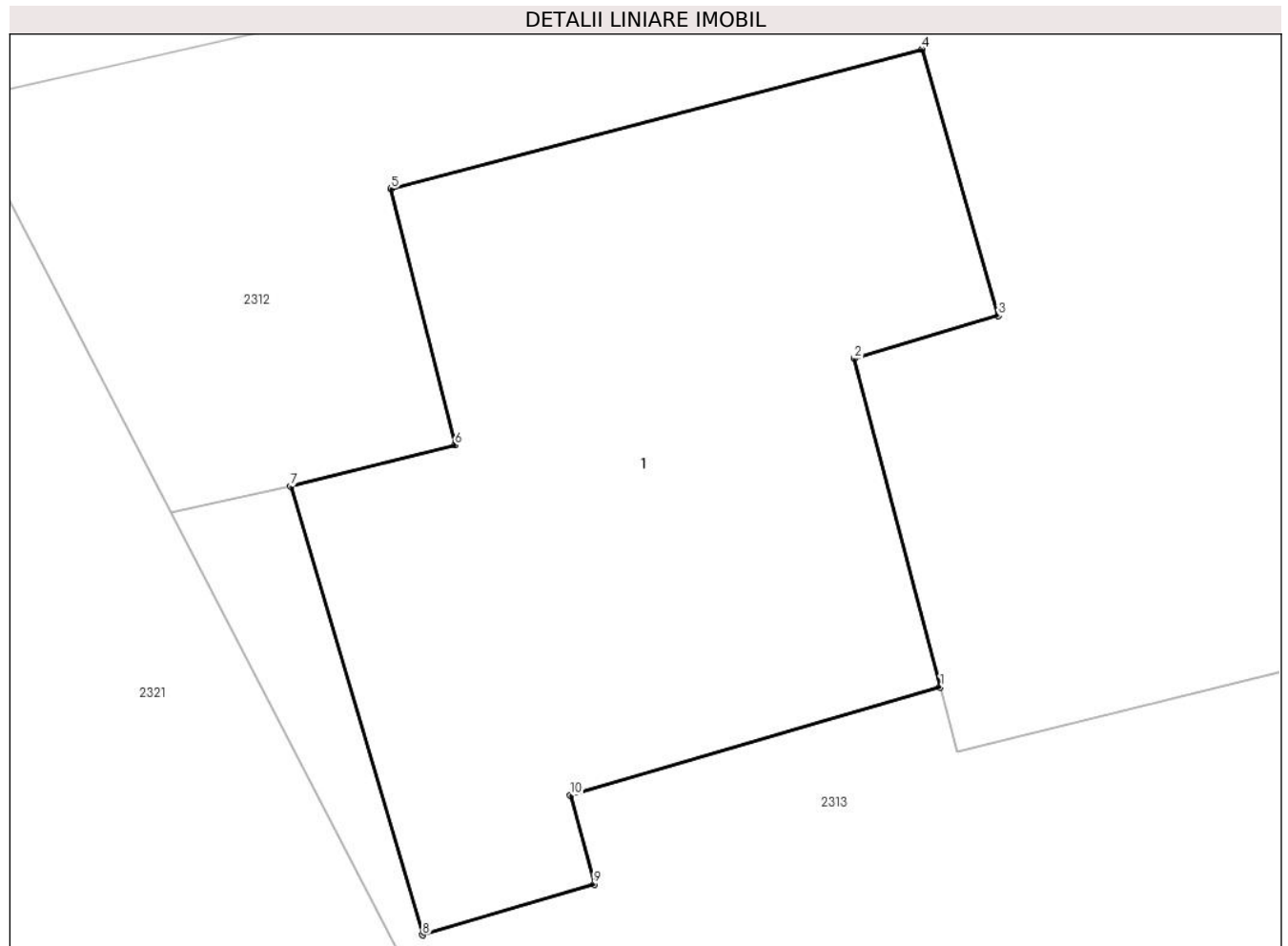
C. Partea III. SARCINI .

Inscrieri privind dezmembramintele dreptului de proprietate, drepturi reale de garanție și sarcini	Referințe
NU SUNT	

Teren

Nr cadastral	Suprafața (mp)*	Observații / Referințe
21438	84	PUNCT " VALEA POIENII "

* Suprafața este determinată în planul de proiecție Stereo 70.



Date referitoare la teren

Crt	Categorie folosință	Intravilan	Suprafața (mp)	Tarla	Parcelă	Nr. topo	Observații / Referințe
1	curți constructii	DA	84	46	1805	-	

Date referitoare la construcții

Crt	Număr	Destinație construcție	Supraf. (mp)	Situație juridică	Observații / Referințe
A1.1	21438-C1	construcții de locuințe	84	Cu acte	Nr. niveluri:2; S. construita la sol:84 mp; S. construita desfasurata:92 mp; LOCUINTA (Sp+P) ; Sc desf. = 92 mp ; Sc beci = 8.00 mp ; Sc parter = 84 mp ; An constr. - 1950 .

Lungime Segmente

1) Valorile lungimilor segmentelor sunt obținute din proiecție în plan.

Punct început	X / Y	Punct sfârșit	X / Y	Lungime segment (** (m))
1	549.896,063 404.250,852	2	549.894,774 404.255,767	5.081
2	549.894,774 404.255,767	3	549.896,936 404.256,408	2.255
3	549.896,936 404.256,408	4	549.895,788 404.260,396	4.15

Punct început	X / Y	Punct sfârșit	X / Y	Lungime segment (** (m)
4	549.895,788 404.260,396	5	549.887,833 404.258,309	8.224
5	549.887,833 404.258,309	6	549.888,793 404.254,473	3.954
6	549.888,793 404.254,473	7	549.886,328 404.253,856	2.541
7	549.886,328 404.253,856	8	549.888,307 404.247,141	7.001
8	549.888,307 404.247,141	9	549.890,878 404.247,899	2.68
9	549.890,878 404.247,899	10	549.890,524 404.249,234	1.381
10	549.890,524 404.249,234	1	549.896,063 404.250,852	5.77

** Lungimile segmentelor sunt determinate în planul de proiecție Stereo 70 și sunt rotunjite la 1 milimetru.

*** Distanța dintre puncte este formată din segmente cumulate ce sunt mai mici decât valoarea 1 milimetru.

**DATE DESPRE IMOBILUL NR. 2321**

Oficiul de Cadastru și Publicitate Imobiliară PRAHOVA
Biroul de Cadastru și Publicitate Imobiliară Câmpina

A. Partea I. Descrierea imobilului

TEREN Intravilan

Nr. CF vechi:1259

Nr. cadastral vechi:10402

Adresa: Loc. Plaiu, Nr. 348, Jud. Prahova

Nr. Crt	Nr cadastral Nr. topografic	Suprafața* (mp)	Observații / Referințe
A1	20478	1.732	Sector cadastral:18 Teren imprejmuit;

Construcții

Crt	Nr cadastral Nr. topografic	Adresa	Observații / Referințe
A1.1	20478-C1	Loc. Plaiu, Nr. 348, Jud. Prahova	Nr. niveluri:1; S. construita la sol:71 mp; LOCUINTA
A1.2		Loc. Plaiu, Nr. 348, Jud. Prahova	Nr. niveluri:1; S. construita la sol:35 mp;
A1.3		Loc. Plaiu, Nr. 348, Jud. Prahova	Nr. niveluri:1; S. construita la sol:6 mp;

B. Partea II. Proprietari și acte

Inscrieri privitoare la dreptul de proprietate și alte drepturi reale		Referințe
17202 / 13/10/2009		
Act Notarial nr. 2646, din 12/10/2009 emis de NP Pop Mihaela Cristina;		
B1	Intabulare, drept de PROPRIETATE cumparare ca bun propriu, dobandit prin Conventie, cota actuala 1/1, cota initiala 1/1 1) BUCUR IUSTINIAN <i>OBSERVATII: 20.000 LEI</i>	A1, A1.1
/		
Act Normativ nr. LEGEA 7, din 13/03/1996 emis de PARLAMENTUL ROMANIEI (Adeverinta 1878/ 18.03.2024 act administrativ emis de Primaria Provita de Sus);		
B3	Intabulare, drept de PROPRIETATE, dobandit prin Lege, cota actuala 1/1, cota initiala 1/1 1) BUCUR IUSTINIAN	A1.2, A1.3

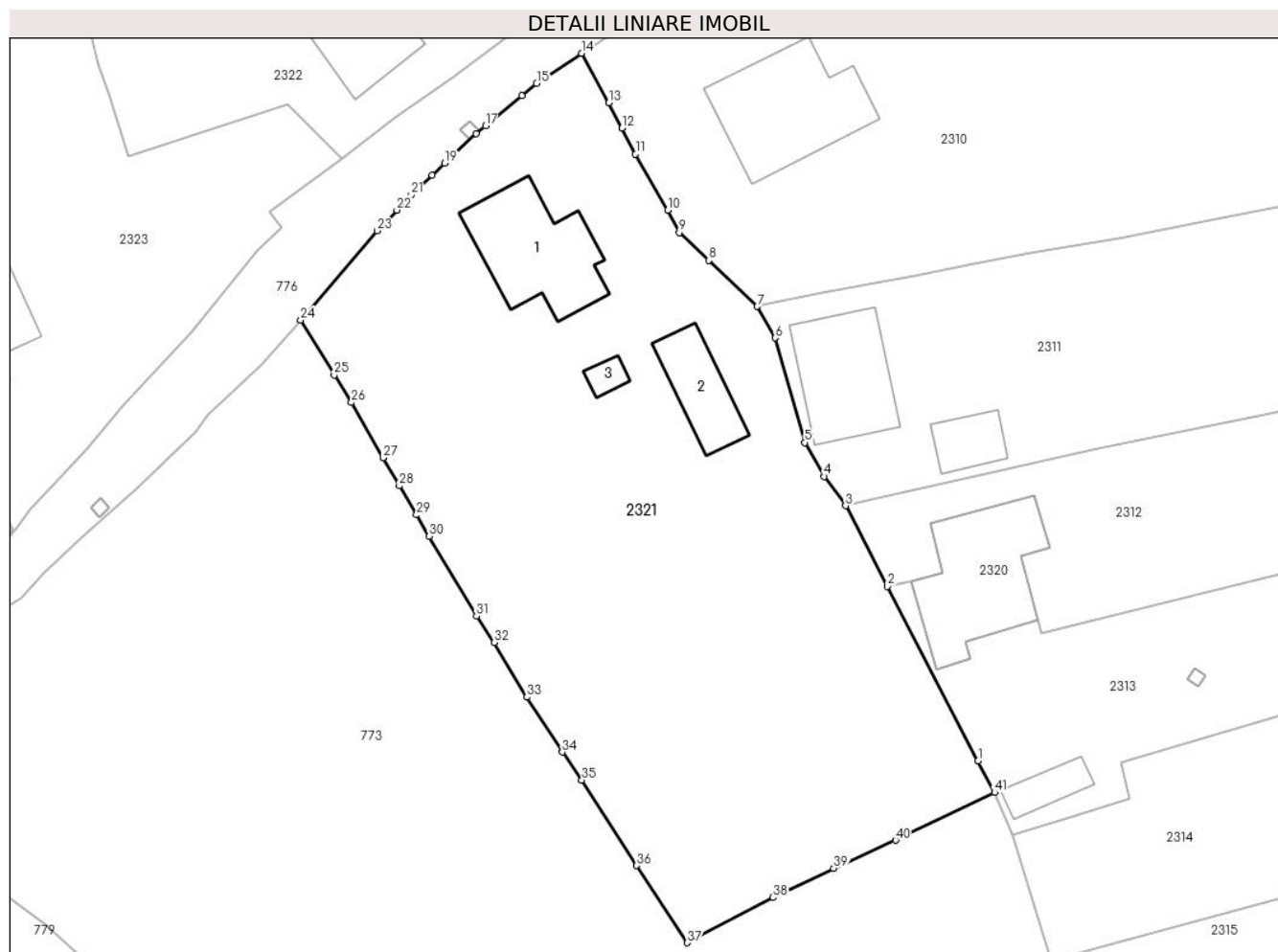
C. Partea III. SARCINI

Inscrieri privind dezmembramintele dreptului de proprietate, drepturi reale de garanție și sarcini		Referințe
17202 / 13/10/2009		
Act Notarial nr. 2646, din 12/10/2009 emis de NP Pop Mihaela Cristina;		
C1	Intabulare, drept de UZUFRACT, cota actuala 1/1, cota initiala 1/1 1) BUCUR GHEORGHE 2) BUCUR VASILICA	A1, A1.1

Teren

Nr cadastral	Suprafața (mp)*	Observații / Referințe
20478	1.732	

* Suprafața este determinată în planul de proiecție Stereo 70.



Date referitoare la teren

Crt	Categorie folosință	Intravilan	Suprafața (mp)	Tarla	Parcelă	Nr. topo	Observații / Referințe
1	curți constructii	DA	604	46	1800	-	
2	arabil	DA	326	46	1799	-	
3	faneata	DA	802	46	1798	-	

Date referitoare la construcții

Crt	Număr	Destinație construcție	Supraf. (mp)	Situație juridică	Observații / Referințe
A1.1	20478-C1	construcții de locuințe	71	Cu acte	Nr. niveluri:1; S. construita la sol:71 mp; LOCUINTA
A1.2		construcții anexa	35	Cu acte	Nr. niveluri:1; S. construita la sol:35 mp;
A1.3		construcții anexa	6	Cu acte	Nr. niveluri:1; S. construita la sol:6 mp;

Lungime Segmente

1) Valorile lungimilor segmentelor sunt obținute din proiecție în plan.

Punct început	X / Y	Punct sfârșit	X / Y	Lungime segment	Punct început	X / Y	Punct sfârșit	X / Y	Lungime segment	Punct început	X / Y	Punct sfârșit	X / Y	Lungime segment
1	549.891,475 404.240,104	2	549.884,533 404.253,466	15.058	2	549.884,533 404.253,466	3	549.881,333 404.259,624	6.94	3	549.881,333 404.259,624	4	549.879,701 404.261,864	2.771

Punct început	X / Y	Punct sfârșit	X / Y	Lungime segment	Punct început	X / Y	Punct sfârșit	X / Y	Lungime segment	Punct început	X / Y	Punct sfârșit	X / Y	Lungime segment
4	549.879,701 404.261,864	5	549.878,21 404.264,455	2.989	5	549.878,21 404.264,455	6	549.875,943 404.272,459	8.319	6	549.875,943 404.272,459	7	549.874,562 404.274,865	2.774
7	549.874,562 404.274,865	8	549.870,846 404.278,397	5.127	8	549.870,846 404.278,397	9	549.868,602 404.280,529	3.095	9	549.868,602 404.280,529	10	549.867,705 404.282,238	1.93
10	549.867,705 404.282,238	11	549.865,253 404.286,534	4.947	11	549.865,253 404.286,534	12	549.864,205 404.288,517	2.243	12	549.864,205 404.288,517	13	549.863,197 404.290,447	2.177
13	549.863,197 404.290,447	14	549.861,107 404.294,245	4.335	14	549.861,107 404.294,245	15	549.857,675 404.291,945	4.131	15	549.857,675 404.291,945	16	549.856,548 404.290,996	1.473
16	549.856,548 404.290,996	17	549.853,768 404.288,686	3.614	17	549.853,768 404.288,686	18	549.853,055 404.288,097	0.925	18	549.853,055 404.288,097	19	549.850,651 404.285,824	3.308
19	549.850,651 404.285,824	20	549.849,682 404.284,923	1.323	20	549.849,682 404.284,923	21	549.848,076 404.283,4	2.213	21	549.848,076 404.283,4	22	549.846,982 404.282,24	1.595
22	549.846,982 404.282,24	23	549.845,485 404.280,652	2.182	23	549.845,485 404.280,652	24	549.839,624 404.273,827	8.996	24	549.839,624 404.273,827	25	549.842,18 404.269,633	4.911
25	549.842,18 404.269,633	26	549.843,492 404.267,528	2.48	26	549.843,492 404.267,528	27	549.845,92 404.263,299	4.876	27	549.845,92 404.263,299	28	549.847,162 404.261,153	2.479
28	549.847,162 404.261,153	29	549.848,486 404.258,926	2.591	29	549.848,486 404.258,926	30	549.849,459 404.257,289	1.904	30	549.849,459 404.257,289	31	549.853,07 404.251,182	7.095
31	549.853,07 404.251,182	32	549.854,432 404.249,153	2.444	32	549.854,432 404.249,153	33	549.856,942 404.244,986	4.865	33	549.856,942 404.244,986	34	549.859,648 404.240,775	5.005
34	549.859,648 404.240,775	35	549.861,142 404.238,627	2.616	35	549.861,142 404.238,627	36	549.865,326 404.232,098	7.755	36	549.865,326 404.232,098	37	549.869,211 404.226,187	7.073
37	549.869,211 404.226,187	38	549.875,781 404.229,656	7.43	38	549.875,781 404.229,656	39	549.880,415 404.231,881	5.14	39	549.880,415 404.231,881	40	549.885,161 404.234,038	5.213
40	549.885,161 404.234,038	41	549.892,733 404.237,684	8.404	41	549.892,733 404.237,684	1	549.891,475 404.240,104	2.727					

** Lungimile segmentelor sunt determinate în planul de proiecție Stereo 70 și sunt rotunjite la 1 milimetru.

*** Distanța dintre puncte este formată din segmente cumulate ce sunt mai mici decât valoarea 1 milimetru.

**DATE DESPRE IMOBILUL NR. 2322**

Oficiul de Cadastru și Publicitate Imobiliară PRAHOVA
Biroul de Cadastru și Publicitate Imobiliară Câmpina

A. Partea I. Descrierea imobilului

TEREN Intravilan

Nr. CF vechi:341
Nr. cadastral vechi:425

Adresa: Loc. Plaiu, Str Valea Poienii, Nr. 337, Jud. Prahova

Nr. Crt	Nr cadastral Nr. topografic	Suprafața* (mp)	Observații / Referințe
A1	21084	Din acte: 903 Masurata: 907	Sector cadastral:18 Teren imprejmuit;

Construcții

Crt	Nr cadastral Nr. topografic	Adresa	Observații / Referințe
A1.1	21084-C1	Loc. Plaiu, Str Valea Poienii, Nr. 337, Jud. Prahova	Nr. niveluri:1; S. construita la sol:88 mp; C1-locuinta-

B. Partea II. Proprietari și acte

Inscrieri privitoare la dreptul de proprietate și alte drepturi reale		Referințe
5581 / 17/07/2006		
Act Notarial nr. 212 2, din 14/07/2006 emis de NP David Constantin Emanuel;		
B1	Intabulare, drept de PROPRIETATEcumparare ca bun propriu, dobandit prin Conventie, cota actuala 1/1, cota initiala 1/1 1) DUMITRACHE OANA RALUCA <i>OBSERVATII: (provenita din conversia CF 341)</i>	A1, A1.1

C. Partea III. SARCINI

Inscrieri privind dezmembramintele dreptului de proprietate, drepturi reale de garanție și sarcini		Referințe
5581 / 17/07/2006		
Act Notarial nr. 2122, din 14/07/2006 emis de NP David Cristian Emanuel;		
C1	Intabulare, drept de HABITATIE 1) DUMITRACHE VASILE 2) DUMITRACHE RODICA <i>OBSERVATII: (provenita din conversia CF 341)</i>	A1, A1.1

Teren

Nr cadastral	Suprafața (mp)*	Observații / Referințe
21084	Din acte: 903 Masurata: 907	

* Suprafața este determinată în planul de proiecție Stereo 70.



Date referitoare la teren

Crt	Categorie folosință	Intra vilan	Suprafața (mp)	Tarla	Parcelă	Nr. topo	Observații / Referințe
1	curți constructii	DA	251	46	1764	-	
2	arabil	DA	656	46	1765	-	

Date referitoare la construcții

Crt	Număr	Destinație construcție	Supraf. (mp)	Situație juridică	Observații / Referințe
A1.1	21084-C1	construcții de locuințe	88	Cu acte	Nr. niveluri:1; S. construita la sol:88 mp; C1-locuinta-

Lungime Segmente

1) Valorile lungimilor segmentelor sunt obținute din proiecție în plan.

Punct început	X / Y	Punct sfârșit	X / Y	Lungime segment (** (m)
1	549.870,319 404.306,822	2	549.870,022 404.307,811	1.033
2	549.870,022 404.307,811	3	549.862,547 404.309,943	7.773

Punct început	X / Y	Punct sfârșit	X / Y	Lungime segment (** (m)
3	549.862,547 404.309,943	4	549.850,866 404.312,628	11.986
4	549.850,866 404.312,628	5	549.843,553 404.313,502	7.365
5	549.843,553 404.313,502	6	549.830,986 404.313,6	12.567
6	549.830,986 404.313,6	7	549.823,505 404.311,492	7.772
7	549.823,505 404.311,492	8	549.819,414 404.311,718	4.097
8	549.819,414 404.311,718	9	549.820,72 404.306,676	5.208
9	549.820,72 404.306,676	10	549.822,847 404.298,686	8.268
10	549.822,847 404.298,686	11	549.824,154 404.293,356	5.488
11	549.824,154 404.293,356	12	549.824,928 404.291,036	2.446
12	549.824,928 404.291,036	13	549.826,456 404.286,326	4.952
13	549.826,456 404.286,326	14	549.838,642 404.290,363	12.837
14	549.838,642 404.290,363	15	549.842,726 404.286,146	5.87
15	549.842,726 404.286,146	16	549.846,832 404.289,293	5.173
16	549.846,832 404.289,293	17	549.851,398 404.292,419	5.534
17	549.851,398 404.292,419	18	549.855,056 404.295,24	4.619
18	549.855,056 404.295,24	19	549.861,656 404.300,33	8.335
19	549.861,656 404.300,33	1	549.870,319 404.306,822	10.826

** Lungimile segmentelor sunt determinate în planul de proiecție Stereo 70 și sunt rotunjite la 1 milimetru.

*** Distanța dintre puncte este formată din segmente cumulate ce sunt mai mici decât valoarea 1 milimetru.

**DATE DESPRE IMOBILUL NR. 2323**

Oficiul de Cadastru și Publicitate Imobiliară PRAHOVA
Biroul de Cadastru și Publicitate Imobiliară Câmpina

A. Partea I. Descrierea imobilului

TEREN Intravilan

Adresa: Loc. Plaiu, Jud. Prahova

Nr. Crt	Nr cadastral Nr. topografic	Suprafața* (mp)	Observații / Referințe
A1		2.340	Sector cadastral:18 Teren imprejmuit;

Construcții

Crt	Nr cadastral Nr. topografic	Adresa	Observații / Referințe
A1.1		Loc. Plaiu, Jud. Prahova	Nr. niveluri:1; S. construita la sol:71 mp;
A1.2		Loc. Plaiu, Jud. Prahova	Nr. niveluri:1; S. construita la sol:144 mp;

B. Partea II. Proprietari și acte

Inscrieri privitoare la dreptul de proprietate și alte drepturi reale		Referințe
/		
Act Notarial nr. 1318, din 21/03/1991 emis de NSL Campina;		
B1	Intabulare, drept de PROPRIETATE, dobandit prin Conventie, cota actuala 1/1, cota initiala 1/1 1) BOHĂLȚEA VASILE	A1, A1.1, A1.2

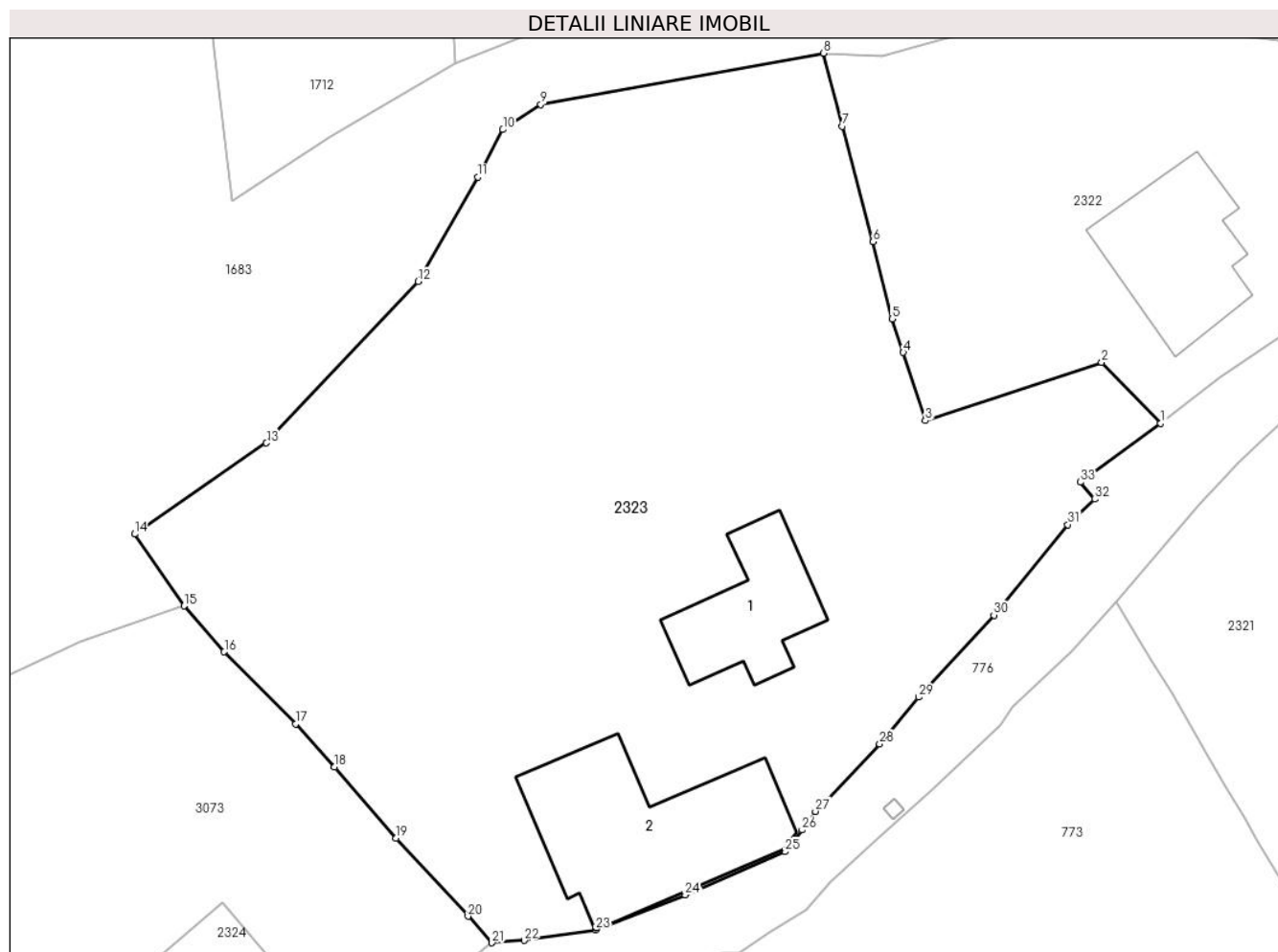
C. Partea III. SARCINI .

Inscrieri privind dezmembramintele dreptului de proprietate, drepturi reale de garanție și sarcini	Referințe
NU SUNT	

Teren

Nr cadastral	Suprafața (mp)*	Observații / Referințe
	2.340	

* Suprafața este determinată în planul de proiecție Stereo 70.



Date referitoare la teren

Crt	Categorie folosință	Intra vilan	Suprafața (mp)	Tarla	Parcelă	Nr. topo	Observații / Referințe
1	curți constructii	DA	612	46	1767	-	
2	arabil	DA	1.728	46	1766	-	

Date referitoare la construcții

Crt	Număr	Destinație construcție	Supraf. (mp)	Situație juridică	Observații / Referințe
A1.1		construcții de locuințe	71	Cu acte	Nr. niveluri:1; S. construita la sol:71 mp;
A1.2		construcții anexa	144	Cu acte	Nr. niveluri:1; S. construita la sol:144 mp;

Lungime Segmente

1) Valorile lungimilor segmentelor sunt obținute din proiecție în plan.

Punct început	X / Y	Punct sfârșit	X / Y	Lungime segment (** (m)
1	549.842,726 404.286,146	2	549.838,642 404.290,363	5.87
3	549.826,456 404.286,326	4	549.824,928 404.291,036	4.952

Punct început	X / Y	Punct sfârșit	X / Y	Lungime segment (** (m)
2	549.838,642 404.290,363	3	549.826,456 404.286,326	12.837
4	549.824,928 404.291,036	5	549.824,154 404.293,356	2.446

Punct început	X / Y	Punct sfârșit	X / Y	Lungime segment (** (m)
5	549.824,154 404.293,356	6	549.822,847 404.298,686	5.488
7	549.820,72 404.306,676	8	549.819,414 404.311,718	5.208
9	549.799,853 404.308,18	10	549.797,238 404.306,442	3.14
11	549.795,487 404.303,161	12	549.791,388 404.295,934	8.309
13	549.780,879 404.284,781	14	549.771,772 404.278,488	11.07
15	549.775,181 404.273,519	16	549.777,968 404.270,345	4.224
17	549.782,902 404.265,359	18	549.785,586 404.262,384	4.007
19	549.789,842 404.257,47	20	549.794,824 404.252,067	7.349
21	549.796,487 404.250,241	22	549.798,709 404.250,404	2.228
23	549.803,645 404.251,137	24	549.809,839 404.253,54	6.644
25	549.816,724 404.256,541	26	549.817,937 404.258,032	1.922
27	549.818,851 404.259,317	28	549.823,301 404.263,979	6.445
29	549.825,978 404.267,221	30	549.831,196 404.272,884	7.7
31	549.836,305 404.279,137	32	549.838,172 404.280,897	2.566
33	549.837,181 404.282,072	1	549.842,726 404.286,146	6.881

Punct început	X / Y	Punct sfârșit	X / Y	Lungime segment (** (m)
6	549.822,847 404.298,686	7	549.820,72 404.306,676	8.268
8	549.819,414 404.311,718	9	549.799,853 404.308,18	19.878
10	549.797,238 404.306,442	11	549.795,487 404.303,161	3.719
12	549.791,388 404.295,934	13	549.780,879 404.284,781	15.324
14	549.771,772 404.278,488	15	549.775,181 404.273,519	6.026
16	549.777,968 404.270,345	17	549.782,902 404.265,359	7.015
18	549.785,586 404.262,384	19	549.789,842 404.257,47	6.501
20	549.794,824 404.252,067	21	549.796,487 404.250,241	2.47
22	549.798,709 404.250,404	23	549.803,645 404.251,137	4.99
24	549.809,839 404.253,54	25	549.816,724 404.256,541	7.511
26	549.817,937 404.258,032	27	549.818,851 404.259,317	1.577
28	549.823,301 404.263,979	29	549.825,978 404.267,221	4.204
30	549.831,196 404.272,884	31	549.836,305 404.279,137	8.075
32	549.838,172 404.280,897	33	549.837,181 404.282,072	1.537

** Lungimile segmentelor sunt determinate în planul de proiecție Stereo 70 și sunt rotunjite la 1 milimetru.

*** Distanța dintre puncte este formată din segmente cumulate ce sunt mai mici decât valoarea 1 milimetru.

**DATE DESPRE IMOBILUL NR. 2324**

Oficiul de Cadastru și Publicitate Imobiliară PRAHOVA
Biroul de Cadastru și Publicitate Imobiliară Câmpina

A. Partea I. Descrierea imobilului

TEREN Intravilan

Nr. CF vechi:32
Nr. cadastral vechi:44

Adresa: Loc. Plaiu, Jud. Prahova, pct. 'Valea Poienii

Nr. Crt	Nr cadastral Nr. topografic	Suprafața* (mp)	Observații / Referințe
A1	20976	250	Sector cadastral:18 Teren imprejmuit;

Construcții

Crt	Nr cadastral Nr. topografic	Adresa	Observații / Referințe
A1.1	20976-C1	Loc. Plaiu, Jud. Prahova	Nr. niveluri:1; S. construita la sol:75 mp; C1-locuinta

B. Partea II. Proprietari și acte

Inscrieri privitoare la dreptul de proprietate și alte drepturi reale		Referințe
33023 / 06/07/2023		
Act Notarial nr. 193, din 03/07/2023 emis de Daniilescu Irina;		
B3	Intabulare, drept de PROPRIETATE, dobandit prin Succesiune, cota actuala 3/8, cota initiala 3/8 1) CRUTESCU BOGDAN-NICOLAE	A1, A1.1
Act Notarial nr. 194, din 03/07/2023 emis de Daniilescu Irina;		
B4	Intabulare, drept de PROPRIETATE, dobandit prin Succesiune, cota actuala 5/8, cota initiala 5/8 1) CRUTESCU BOGDAN-NICOLAE	A1, A1.1

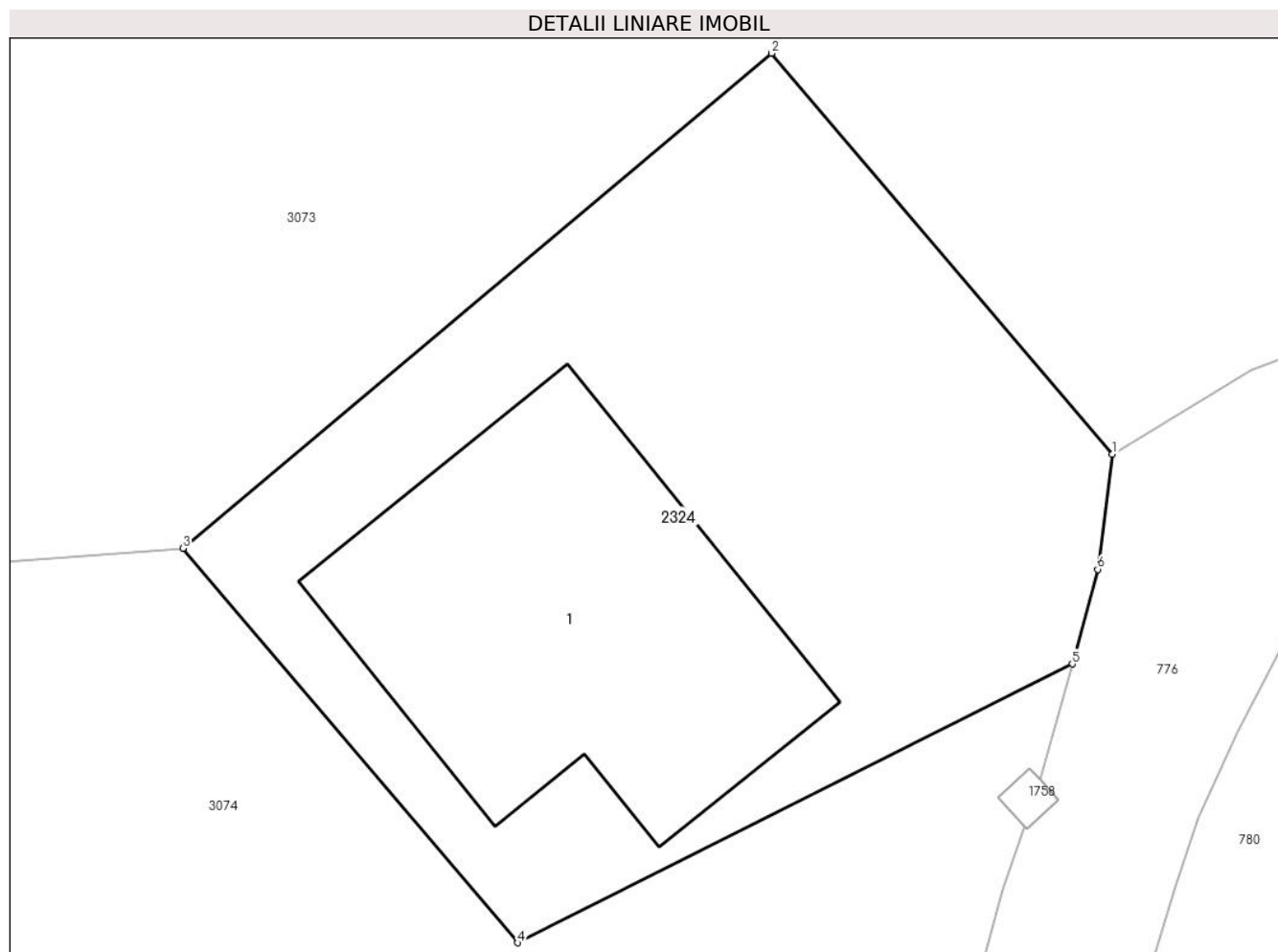
C. Partea III. SARCINI .

Inscrieri privind dezmembramintele dreptului de proprietate, drepturi reale de garanție și sarcini	Referințe
NU SUNT	

Teren

Nr cadastral	Suprafața (mp)*	Observații / Referințe
20976	250	

* Suprafața este determinată în planul de proiecție Stereo 70.



Date referitoare la teren

Crt	Categorie folosință	Intra vilan	Suprafața (mp)	Tarla	Parcelă	Nr. topo	Observații / Referințe
1	curți constructii	DA	250	46	1769	-	

Date referitoare la construcții

Crt	Număr	Destinație construcție	Supraf. (mp)	Situație juridică	Observații / Referințe
A1.1	20976-C1	construcții de locuințe	75	Cu acte	Nr. niveluri:1; S. construita la sol:75 mp; C1-locuinta

Lungime Segmente

1) Valorile lungimilor segmentelor sunt obținute din proiecție în plan.

Punct început	X / Y	Punct sfârșit	X / Y	Lungime segment (** (m)
1	549.785,876 404.243,588	2	549.777,876 404.252,991	12.346
2	549.777,876 404.252,991	3	549.764,063 404.241,378	18.046
3	549.764,063 404.241,378	4	549.771,917 404.232,129	12.134
4	549.771,917 404.232,129	5	549.784,937 404.238,669	14.57

Punct început	X / Y	Punct sfârșit	X / Y	Lungime segment (** (m)
5	549.784,937 404.238,669	6	549.785,533 404.240,887	2.297
6	549.785,533 404.240,887	1	549.785,876 404.243,588	2.723

** Lungimile segmentelor sunt determinate în planul de proiecție Stereo 70 și sunt rotunjite la 1 milimetru.

*** Distanța dintre puncte este formată din segmente cumulate ce sunt mai mici decât valoarea 1 milimetru.

**DATE DESPRE IMOBILUL NR. 2326**

Oficiul de Cadastru și Publicitate Imobiliară PRAHOVA
Biroul de Cadastru și Publicitate Imobiliară Câmpina

A. Partea I. Descrierea imobilului

TEREN Intravilan

Adresa: Loc. Plaiu, Jud. Prahova

Nr. Crt	Nr cadastral Nr. topografic	Suprafața* (mp)	Observații / Referințe
A1		48	Sector cadastral:18 Teren neimprejmit;

B. Partea II. Proprietari și acte

Inscrieri privitoare la dreptul de proprietate și alte drepturi reale		Referințe
/		
Act Notarial nr. 2790, din 20/10/2003 emis de BNP MARGARIT MUSAT;		
B1	Intabulare, drept de PROPRIETATE, dobandit prin Conventie, cota actuala 1/2, cota initiala 1/1 1) RĂDULESCU GH. ADRIAN 2) RĂDULESCU GH. IRINA FLORICA	A1
Act Normativ nr. LEGEA 7, din 13/03/1996 emis de PARLAMENTUL ROMANIEI;		
B2	Intabulare, drept de PROPRIETATE, dobandit prin Lege, cota actuala 1/2, cota initiala 1/1 1) NEIDENTIFICAT NEIDENTIFICAT	A1

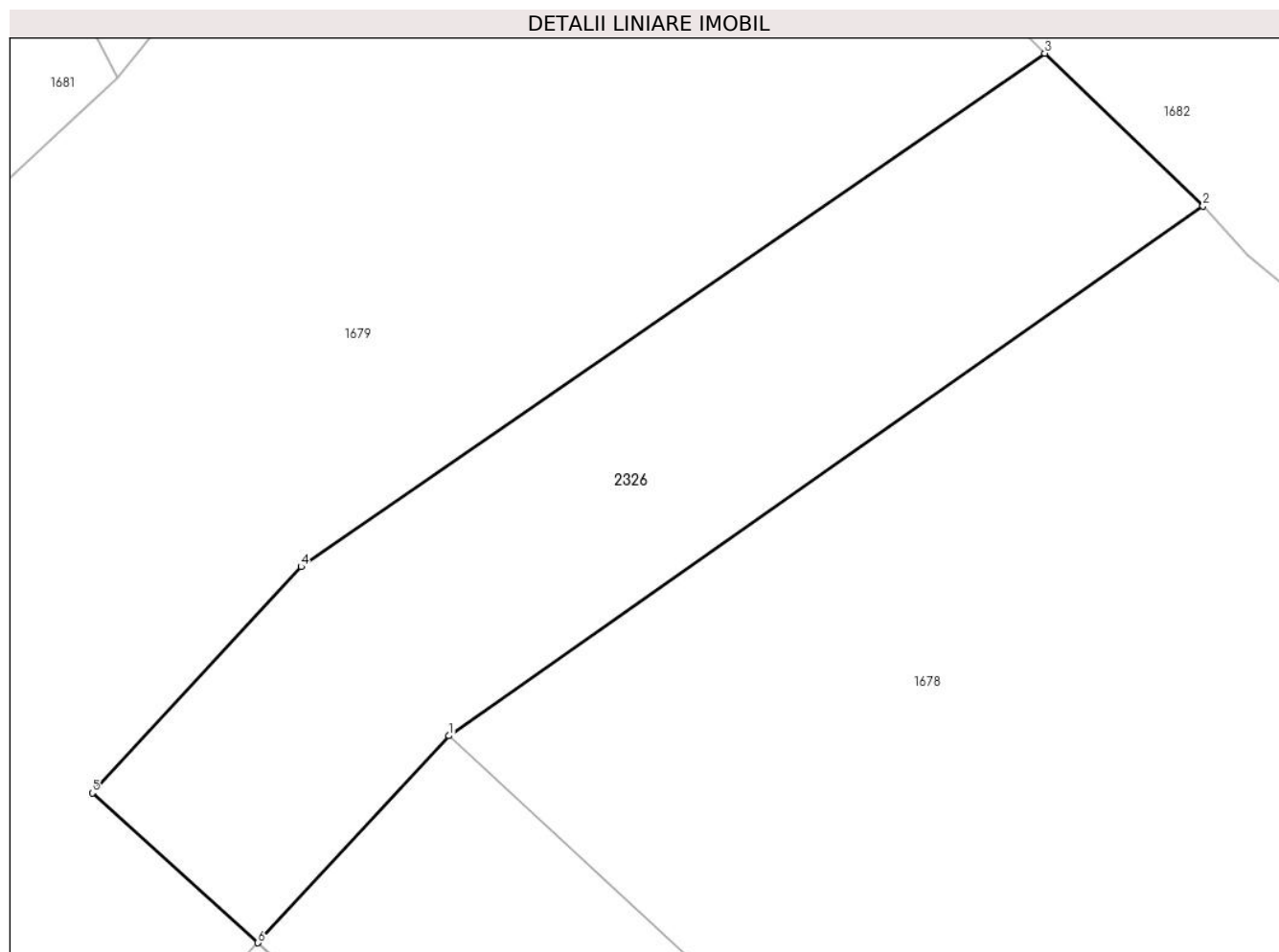
C. Partea III. SARCINI .

Inscrieri privind dezmembramintele dreptului de proprietate, drepturi reale de garanție și sarcini	Referințe
NU SUNT	

Teren

Nr cadastral	Suprafața (mp)*	Observații / Referințe
	48	

* Suprafața este determinată în planul de proiecție Stereo 70.



Date referitoare la teren

Crt	Categorie folosință	Intravilan	Suprafața (mp)	Tarla	Parcelă	Nr. topo	Observații / Referințe
1	drum	DA	48	46	1776	-	

Lungime Segmente

1) Valorile lungimilor segmentelor sunt obținute din proiecție în plan.

Punct început	X / Y	Punct sfârșit	X / Y	Lungime segment (** (m)
1	549.722,279 404.102,975	2	549.732,416 404.110,093	12.386
2	549.732,416 404.110,093	3	549.730,288 404.112,143	2.955
3	549.730,288 404.112,143	4	549.720,292 404.105,246	12.144
4	549.720,292 404.105,246	5	549.717,484 404.102,206	4.138
5	549.717,484 404.102,206	6	549.719,71 404.100,194	3.001

Punct început	X / Y	Punct sfârşit	X / Y	Lungime segment (** (m)
6	549.719,71 404.100,194	1	549.722,279 404.102,975	3.786

** Lungimile segmentelor sunt determinate în planul de proiecţie Stereo 70 şi sunt rotunjite la 1 milimetru.

*** Distanţa dintre puncte este formată din segmente cumulate ce sunt mai mici decât valoarea 1 milimetru.

**DATE DESPRE IMOBILUL NR. 2327**

Oficiul de Cadastru și Publicitate Imobiliară PRAHOVA
Biroul de Cadastru și Publicitate Imobiliară Câmpina

A. Partea I. Descrierea imobilului

TEREN Intravilan

Adresa: Loc. Plaiu, Nr. 364 A, Jud. Prahova

Nr. Crt	Nr cadastral Nr. topografic	Suprafața* (mp)	Observații / Referințe
A1	20657	Din acte: 301 Masurata: 309	Sector cadastral:18 Teren imprejmuit;

Construcții

Crt	Nr cadastral Nr. topografic	Adresa	Observații / Referințe
A1.1	20657-C1	Loc. Plaiu, Nr. 364 A, Jud. Prahova	Nr. niveluri:1; S. construita la sol:109 mp;
A1.2	20657-C2	Loc. Plaiu, Nr. 364 A, Jud. Prahova	Nr. niveluri:1; S. construita la sol:18 mp;

B. Partea II. Proprietari și acte

Inscrieri privitoare la dreptul de proprietate și alte drepturi reale		Referințe
11335 / 18/07/2011		
Act Notarial nr. ACT DE ALIPIRE 3372, din 15/07/2011 emis de NP SAVULESCU VASILE;		
B1	Se infiinteaza cartea funciara 20657 a imobilului cu numarul cadastral 20657/Provita de Sus, rezultat din alipirea urmatoarelor imobile:~nr. cad.10503 (id electronic 20589) din cf.20589 care se sisteaza;~nr. cad.10509 (id electronic 20601) din cf.20601 care se sisteaza;	A1
Act Notarial nr. 2000, din 16/05/2011 emis de NP SAVULESCU VASILE;		
B3	Intabulare, drept de PROPRIETATEcumparare ca bun propriu, dobandit prin Conventie, cota actuala 1/1, cota initiala 1/1 1) ENE ANDREEA ELENA <i>OBSERVATII: pozitie transcrisa din CF 20601/Provita de Sus, incheierea nr. 7351din 17-05-2011</i>	A1, A1.1, A1.2
Act Normativ nr. 91 8, din 04/07/2011 emis de OCPI Prahova;		
B4	se noteaza din oficiu propunerea de comasare ptr imobilul de sub A1 <i>OBSERVATII: pozitie transcrisa din CF 20589/Provita de Sus/Provita de Sus, incheierea nr. 10507din 04-07-2011</i>	A1, A1.2
Act Normativ nr. 918, din 04/07/2011 emis de OCPI;		
B5	se noteaza din oficiu propunerea de comasare ptr imobilul de sub A1 <i>OBSERVATII: pozitie transcrisa din CF 20601/Provita de Sus, incheierea nr. 10508din 04-07-2011</i>	A1, A1.1
23453 / 31/10/2016		
Act Administrativ nr. 21243, din 30/09/2016 emis de OCPI PRAHOVA;		
B6	se respinge cererea cu privire la actualizarea informatiilor cadastrale, ptr motivele aratae	A1, A1.1, A1.2
31340 / 01/08/2022		
Act Administrativ nr. 727548, din 17/09/2011 emis de PRIMARIA PROVITA DE SUS;		
B7	se noteaza schimbarea numelui proprietarei din Nicolae Andreea Elena in ENE ANDREEA ELENA	A1, A1.1, A1.2
14806 / 09/04/2024		
Inscris Sub Semnatura Privata nr. 1, din 08/04/2024 emis de LUNGU ADRIAN (inscris sub semnatura privata nr 3 din 08.04.2024, emis de LUNGU ADRIAN;inscris sub semnatura privata nr 2 din 08.04.2024, emis de LUNGU ADRIAN);		
B8	se repositioneaza imobilul conform documentației tehnice avizate, fără modificarea suprafeței	A1, A1.1, A1.2

C. Partea III. SARCINI .

Inscrieri privind dezmembramintele dreptului de proprietate, drepturi reale de garanție și sarcini	Referințe
NU SUNT	

Teren

Nr cadastral	Suprafața (mp)*	Observații / Referințe
20657	Din acte: 301 Masurata: 309	

* Suprafața este determinată în planul de proiecție Stereo 70.



Date referitoare la teren

Crt	Categorie folosință	Intra vilan	Suprafața (mp)	Tarla	Parcelă	Nr. topo	Observații / Referințe
1	curți constructii	DA	309	46	1754, 1757/1	-	

Date referitoare la construcții

Crt	Număr	Destinație construcție	Supraf. (mp)	Situație juridică	Observații / Referințe
A1.1	20657-C1	construcții de locuințe	109	Cu acte	Nr. niveluri:1; S. construita la sol:109 mp;
A1.2	20657-C2	construcții anexa	18	Cu acte	Nr. niveluri:1; S. construita la sol:18 mp;

Lungime Segmente

1) Valorile lungimilor segmentelor sunt obținute din proiecție în plan.

Punct început	X / Y	Punct sfârșit	X / Y	Lungime segment (** (m))
1	549.883,08 404.316,385	2	549.882,667 404.317,832	1.505
3	549.882,908 404.322,658	4	549.883,128 404.326,73	4.078

Punct început	X / Y	Punct sfârșit	X / Y	Lungime segment (** (m))
2	549.882,667 404.317,832	3	549.882,908 404.322,658	4.832
4	549.883,128 404.326,73	5	549.883,099 404.327,309	0.58

Punct început	X / Y	Punct sfârşit	X / Y	Lungime segment (** (m)
5	549.883,099 404.327,309	6	549.883,284 404.330,227	2.924
7	549.878,125 404.330,362	8	549.877,906 404.330,669	0.377
9	549.878,035 404.333,158	10	549.871,915 404.333,158	6.12
11	549.872,003 404.340,343	12	549.865,445 404.340,508	6.56
13	549.865,703 404.337,465	14	549.865,905 404.334,526	2.946
15	549.866,108 404.329,28	16	549.866,388 404.324,273	5.015
17	549.866,512 404.319,202	18	549.866,605 404.316,708	2.496
19	549.871,422 404.316,509	20	549.875,957 404.316,404	4.536
21	549.881,368 404.316,258	1	549.883,08 404.316,385	1.717

Punct început	X / Y	Punct sfârşit	X / Y	Lungime segment (** (m)
6	549.883,284 404.330,227	7	549.878,125 404.330,362	5.161
8	549.877,906 404.330,669	9	549.878,035 404.333,158	2.492
10	549.871,915 404.333,158	11	549.872,003 404.340,343	7.186
12	549.865,445 404.340,508	13	549.865,703 404.337,465	3.054
14	549.865,905 404.334,526	15	549.866,108 404.329,28	5.25
16	549.866,388 404.324,273	17	549.866,512 404.319,202	5.073
18	549.866,605 404.316,708	19	549.871,422 404.316,509	4.821
20	549.875,957 404.316,404	21	549.881,368 404.316,258	5.413

** Lungimile segmentelor sunt determinate în planul de proiecție Stereo 70 și sunt rotunjite la 1 milimetru.

*** Distanța dintre puncte este formată din segmente cumulate ce sunt mai mici decât valoarea 1 milimetru.

**DATE DESPRE IMOBILUL NR. 2328**

Oficiul de Cadastru și Publicitate Imobiliară PRAHOVA
Biroul de Cadastru și Publicitate Imobiliară Câmpina

A. Partea I. Descrierea imobilului

TEREN Intravilan

Adresa: Loc. Plaiu, Jud. Prahova

Nr. Crt	Nr cadastral Nr. topografic	Suprafața* (mp)	Observații / Referințe
A1		122	Sector cadastral:18 Teren neimprejmit;

Construcții

Crt	Nr cadastral Nr. topografic	Adresa	Observații / Referințe
A1.1		Loc. Plaiu, Jud. Prahova	Nr. niveluri:1; S. construita la sol:31 mp;

B. Partea II. Proprietari și acte

Inscrieri privitoare la dreptul de proprietate și alte drepturi reale	Referințe
/	
Hotarare Judecatoreasca nr. 3199, din 27/10/2022 emis de JUDECATORIA CAMPINA;	
B1	Intabulare, drept de PROPRIETATE, dobandit prin Hotarare Judecatoreasca, cota actuala 1/1, cota initiala 1/1 1) COSMOIU VASILA

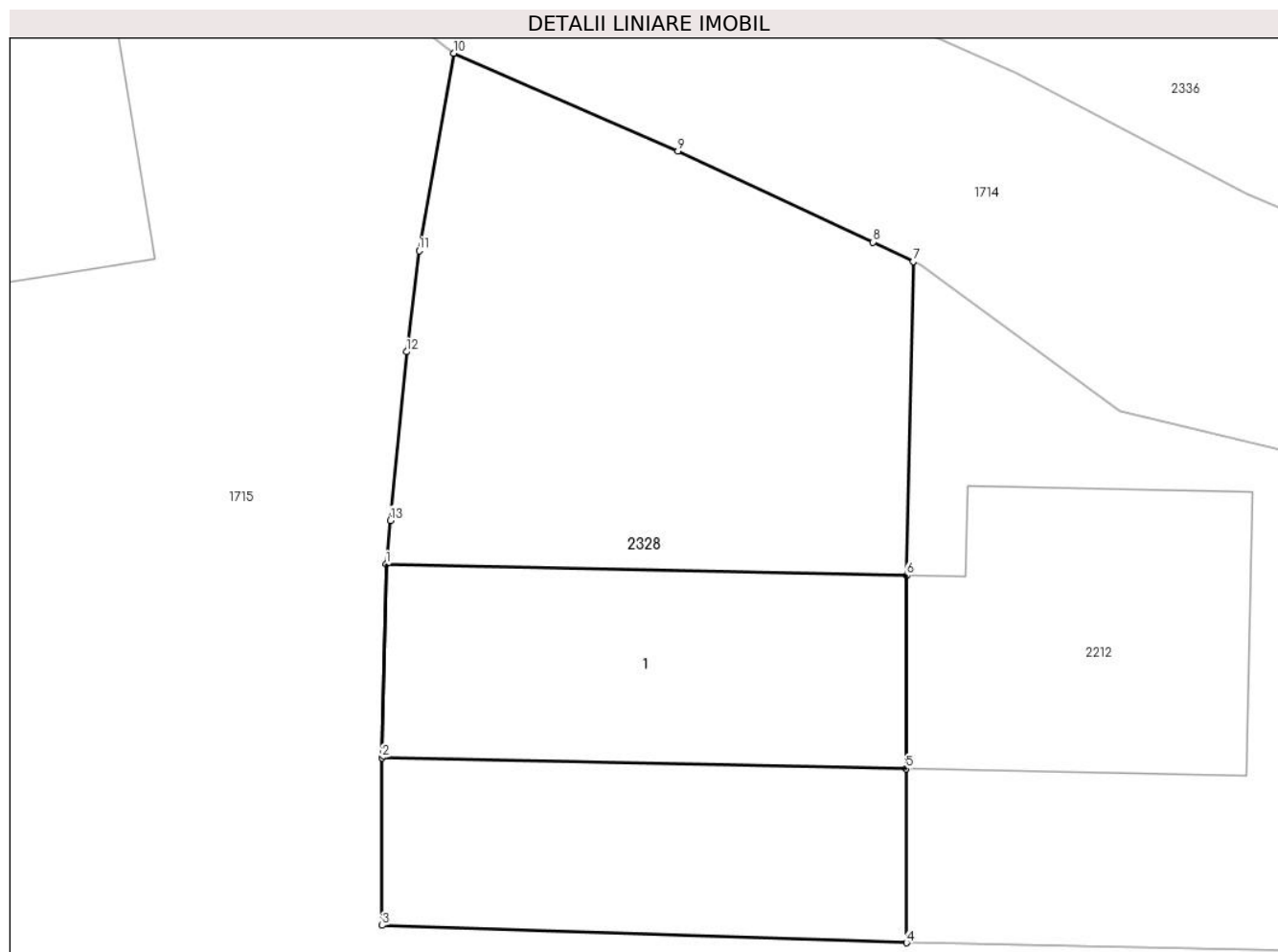
C. Partea III. SARCINI .

Inscrieri privind dezmembramintele dreptului de proprietate, drepturi reale de garanție și sarcini	Referințe
NU SUNT	

Teren

Nr cadastral	Suprafața (mp)*	Observații / Referințe
	122	

* Suprafața este determinată în planul de proiecție Stereo 70.



Date referitoare la teren

Crt	Categorie folosință	Intravilan	Suprafața (mp)	Tarla	Parcelă	Nr. topo	Observații / Referințe
1	curți constructii	DA	122	46	1750	-	

Date referitoare la construcții

Crt	Număr	Destinație construcție	Supraf. (mp)	Situație juridică	Observații / Referințe
A1.1		constructii anexa	31	Cu acte	Nr. niveluri:1; S. construita la sol:31 mp;

Lungime Segmente

1) Valorile lungimilor segmentelor sunt obținute din proiecție în plan.

Punct început	X / Y	Punct sfârșit	X / Y	Lungime segment (** (m)
1	549.843,765 404.358,096	2	549.843,693 404.354,718	3.379
2	549.843,693 404.354,718	3	549.843,696 404.351,788	2.93
3	549.843,696 404.351,788	4	549.852,865 404.351,485	9.174
4	549.852,865 404.351,485	5	549.852,857 404.354,524	3.039

Punct început	X / Y	Punct sfârșit	X / Y	Lungime segment (** (m)
5	549.852,857 404.354,524	6	549.852,863 404.357,903	3.379
6	549.852,863 404.357,903	7	549.852,984 404.363,39	5.488
7	549.852,984 404.363,39	8	549.852,28 404.363,726	0.78
8	549.852,28 404.363,726	9	549.848,867 404.365,319	3.766
9	549.848,867 404.365,319	10	549.844,946 404.367,026	4.276
10	549.844,946 404.367,026	11	549.844,344 404.363,576	3.502
11	549.844,344 404.363,576	12	549.844,123 404.361,811	1.779
12	549.844,123 404.361,811	13	549.843,839 404.358,864	2.961
13	549.843,839 404.358,864	1	549.843,765 404.358,096	0.772

** Lungimile segmentelor sunt determinate în planul de proiecție Stereo 70 și sunt rotunjite la 1 milimetru.

*** Distanța dintre puncte este formată din segmente cumulate ce sunt mai mici decât valoarea 1 milimetru.

**DATE DESPRE IMOBILUL NR. 2329**

Oficiul de Cadastru și Publicitate Imobiliară PRAHOVA
Biroul de Cadastru și Publicitate Imobiliară Câmpina

A. Partea I. Descrierea imobilului

TEREN Intravilan

Nr. CF vechi:284

Nr. cadastral vechi:383

Adresa: Loc. Plaiu, Nr. 354, Jud. Prahova

Nr. Crt	Nr cadastral Nr. topografic	Suprafața* (mp)	Observații / Referințe
A1	21052	Din acte: 665 Masurata: 648	Sector cadastral:18 Teren imprejmuit; pct. Acasa

B. Partea II. Proprietari și acte

Inscrieri privitoare la dreptul de proprietate și alte drepturi reale	Referințe
23965 / 09/05/2023	
Hotarare Judecatoreasca nr. 6877, din 23/10/2008 emis de JUDECATORIA SECTOR VI MUNICIPIUL BUCURESTI;	
B2	Intabulare, drept de PROPRIETATE, dobandit prin Hotarare Judecatoreasca, cota actuala 1/1, cota initiala 1/1 1) NICULESCU ANTON

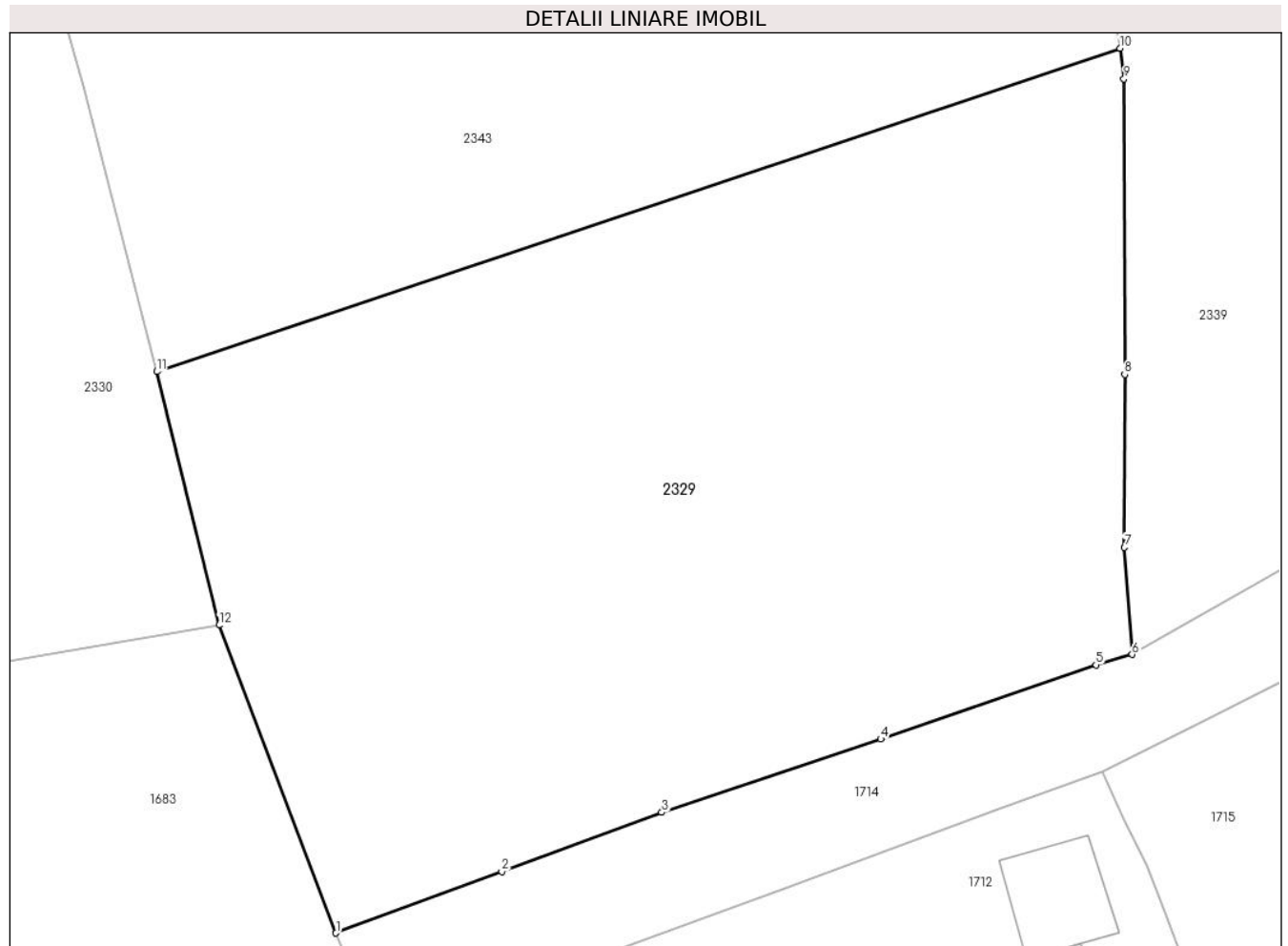
C. Partea III. SARCINI .

Inscrieri privind dezmembramintele dreptului de proprietate, drepturi reale de garanție și sarcini	Referințe
NU SUNT	

Teren

Nr cadastral	Suprafața (mp)*	Observații / Referințe
21052	Din acte: 665 Masurata: 648	pct. Acasa

* Suprafața este determinată în planul de proiecție Stereo 70.



Date referitoare la teren

Crt	Categorie folosință	Intra vilan	Suprafața (mp)	Tarla	Parcelă	Nr. topo	Observații / Referințe
1	faneata	DA	648	46	1732	-	

Lungime Segmente

1) Valorile lungimilor segmentelor sunt obținute din proiecție în plan.

Punct început	X / Y	Punct sfârșit	X / Y	Lungime segment (** (m)
1	549.772,475 404.353,789	2	549.778,202 404.355,906	6.106
2	549.778,202 404.355,906	3	549.783,724 404.357,952	5.889
3	549.783,724 404.357,952	4	549.791,285 404.360,482	7.973
4	549.791,285 404.360,482	5	549.798,712 404.363,044	7.856
5	549.798,712 404.363,044	6	549.799,961 404.363,404	1.3

Punct început	X / Y	Punct sfârșit	X / Y	Lungime segment (** (m)
6	549.799,961 404.363,404	7	549.799,694 404.367,097	3.703
7	549.799,694 404.367,097	8	549.799,707 404.373,066	5.969
8	549.799,707 404.373,066	9	549.799,682 404.383,277	10.211
9	549.799,682 404.383,277	10	549.799,542 404.384,328	1.06
10	549.799,542 404.384,328	11	549.766,294 404.373,165	35.072
11	549.766,294 404.373,165	12	549.768,44 404.364,417	9.007
12	549.768,44 404.364,417	1	549.772,475 404.353,789	11.368

** Lungimile segmentelor sunt determinate în planul de proiecție Stereo 70 și sunt rotunjite la 1 milimetru.

*** Distanța dintre puncte este formată din segmente cumulate ce sunt mai mici decât valoarea 1 milimetru.

**DATE DESPRE IMOBILUL NR. 2330**

Oficiul de Cadastru și Publicitate Imobiliară PRAHOVA
Biroul de Cadastru și Publicitate Imobiliară Câmpina

A. Partea I. Descrierea imobilului

TEREN Intravilan

Nr. CF vechi:157(e:157)

Nr. cadastral vechi:263

Adresa: Loc. Plaiu, Jud. Prahova, Tarla 46 Parcela 1727

Nr. Crt	Nr cadastral Nr. topografic	Suprafața* (mp)	Observații / Referințe
A1	20128	Din acte: 1.001 Masurata: 949	Sector cadastral:18 Teren imprejmuit;

B. Partea II. Proprietari și acte

Inscrieri privitoare la dreptul de proprietate și alte drepturi reale		Referințe
23967 / 09/05/2023		
Hotarare Judecatoreasca nr. 6877, din 23/10/2008 emis de JUDECATORIA SECTOR VI MUNICIPIUL BUCURESTI;		
B4	Intabulare, drept de PROPRIETATEpartaj, dobandit prin Hotarare Judecatoreasca, cota actuala 1/1, cota initiala 1/1 1) NICULESCU ANTON	A1
47222 / 04/10/2023		
Act Notarial nr. 2220, din 26/09/2023 emis de BIN Musat Roxana Andreea (act administrativ nr 47203 din 03.10.2023, emis de BCPI Campina;act administrativ nr 138/1 din 03.10.2023, emis de PFA ION STEFAN;act administrativ nr 5072 din 04.09.2023, emis de Primaria Comunei Provita de Sus);		
B5	se actualizează informațiile cadastrale în sensul modificării limitei și a suprafeței imobilului conform documentației tehnice avizate	A1
B6	se actualizează informațiile cadastrale în sensul că adresa actuală a imobilului este: com.Provița de Sus, sat Plaiu,tarla 46,parcela 1727, jud. Prahova, coform documentației tehnice avizate	A1

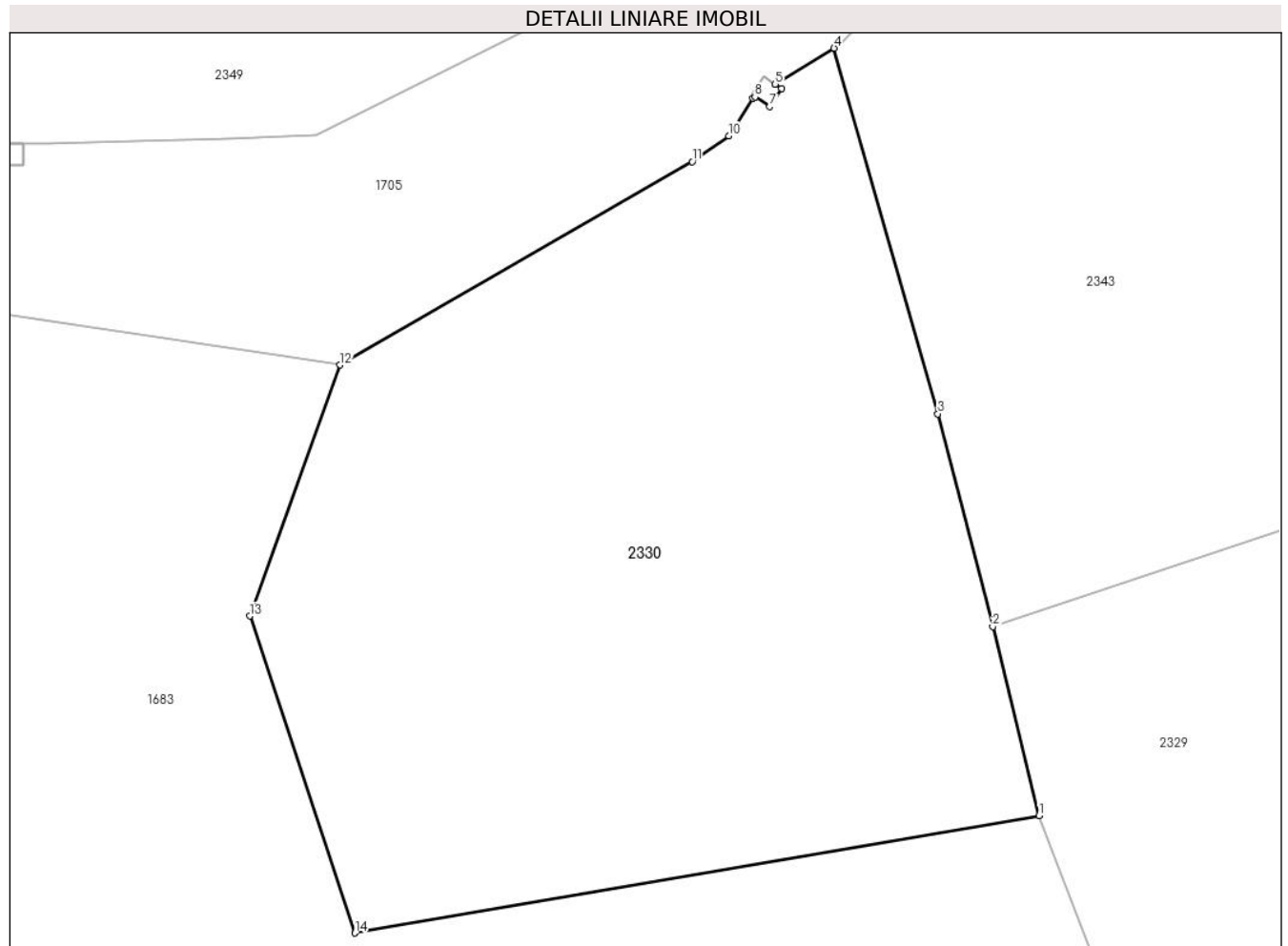
C. Partea III. SARCINI .

Inscrieri privind dezmembramintele dreptului de proprietate, drepturi reale de garanție și sarcini	Referințe
NU SUNT	

Teren

Nr cadastral	Suprafața (mp)*	Observații / Referințe
20128	Din acte: 1.001 Masurata: 949	

* Suprafața este determinată în planul de proiecție Stereo 70.



Date referitoare la teren

Crt	Categorie folosință	Intra vilan	Suprafața (mp)	Tarla	Parcelă	Nr. topo	Observații / Referințe
1	faneata	DA	949	46	1727	-	

Lungime Segmente

1) Valorile lungimilor segmentelor sunt obținute din proiecție în plan.

Punct început	X / Y	Punct sfârșit	X / Y	Lungime segment (** (m)
1	549.768,44 404.364,417	2	549.766,294 404.373,165	9.007
2	549.766,294 404.373,165	3	549.763,754 404.383,023	10.18
3	549.763,754 404.383,023	4	549.758,943 404.399,953	17.6
4	549.758,943 404.399,953	5	549.756,221 404.398,277	3.197
5	549.756,221 404.398,277	6	549.756,516 404.398,082	0.354

Punct început	X / Y	Punct sfârşit	X / Y	Lungime segment (** (m)
6	549.756,516 404.398,082	7	549.755,965 404.397,248	1.0
7	549.755,965 404.397,248	8	549.755,282 404.397,699	0.818
8	549.755,282 404.397,699	9	549.755,174 404.397,633	0.127
9	549.755,174 404.397,633	10	549.754,061 404.395,9	2.06
10	549.754,061 404.395,9	11	549.752,37 404.394,705	2.071
11	549.752,37 404.394,705	12	549.736,051 404.385,287	18.842
12	549.736,051 404.385,287	13	549.731,889 404.373,659	12.35
13	549.731,889 404.373,659	14	549.736,758 404.358,981	15.465
14	549.736,758 404.358,981	1	549.768,44 404.364,417	32.145

** Lungimile segmentelor sunt determinate în planul de proiecție Stereo 70 și sunt rotunjite la 1 milimetru.

*** Distanța dintre puncte este formată din segmente cumulate ce sunt mai mici decât valoarea 1 milimetru.

**DATE DESPRE IMOBILUL NR. 2333**

Oficiul de Cadastru și Publicitate Imobiliară PRAHOVA
Biroul de Cadastru și Publicitate Imobiliară Câmpina

A. Partea I. Descrierea imobilului

TEREN Intravilan

Adresa: Loc. Plaiu, Jud. Prahova

Nr. Crt	Nr cadastral Nr. topografic	Suprafața* (mp)	Observații / Referințe
A1		768	Sector cadastral:18 Teren neimprejmuit;

B. Partea II. Proprietari și acte

Inscrieri privitoare la dreptul de proprietate și alte drepturi reale	Referințe
/	
Act Administrativ nr. HCL 1, din 30/01/2015 emis de COMUNA PROVITA DE SUS;	
B1	A1
Intabulare, drept de PROPRIETATE, dobandit prin Lege, cota actuala 1/1, cota initiala 1/1	
1) COMUNA PROVITA DE SUS, CIF:2845362, DOMENIUL PUBLIC	

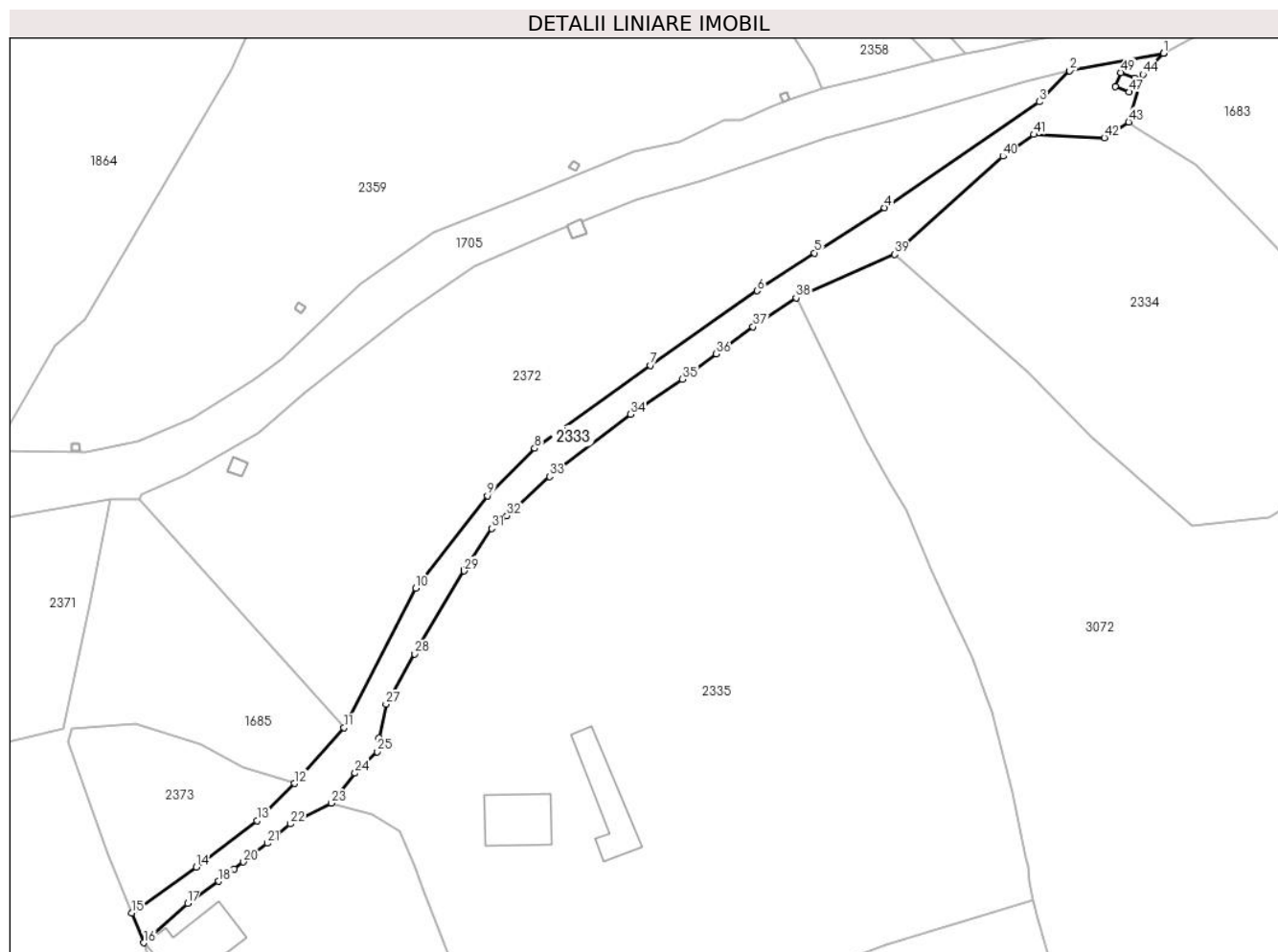
C. Partea III. SARCINI .

Inscrieri privind dezmembramintele dreptului de proprietate, drepturi reale de garanție și sarcini	Referințe
NU SUNT	

Teren

Nr cadastral	Suprafața (mp)*	Observații / Referințe
	768	

* Suprafața este determinată în planul de proiecție Stereo 70.



Date referitoare la teren

Crt	Categorie folosință	Intravilan	Suprafața (mp)	Tarla	Parcelă	Nr. topo	Observații / Referințe
1	drum	DA	768	46	DS 1716	-	

Lungime Segmente

1) Valorile lungimilor segmentelor sunt obținute din proiecție în plan.

Punct început	X / Y	Punct sfârșit	X / Y	Lungime segment	Punct început	X / Y	Punct sfârșit	X / Y	Lungime segment	Punct început	X / Y	Punct sfârșit	X / Y	Lungime segment
1	549.586,821 404.266,912	2	549.574,344 404.264,559	12.697	2	549.574,344 404.264,559	3	549.570,273 404.260,447	5.786	3	549.570,273 404.260,447	4	549.549,671 404.246,364	24.955
4	549.549,671 404.246,364	5	549.540,345 404.240,334	11.106	5	549.540,345 404.240,334	6	549.532,712 404.235,301	9.143	6	549.532,712 404.235,301	7	549.518,473 404.225,395	17.346
7	549.518,473 404.225,395	8	549.503,088 404.214,337	18.947	8	549.503,088 404.214,337	9	549.496,782 404.208,03	8.919	9	549.496,782 404.208,03	10	549.487,269 404.195,706	15.568
10	549.487,269 404.195,706	11	549.477,711 404.177,19	20.837	11	549.477,711 404.177,19	12	549.471,115 404.169,736	9.953	12	549.471,115 404.169,736	13	549.466,125 404.164,798	7.02
13	549.466,125 404.164,798	14	549.458,036 404.158,632	10.171	14	549.458,036 404.158,632	15	549.449,447 404.152,507	10.549	15	549.449,447 404.152,507	16	549.451,044 404.148,548	4.269
16	549.451,044 404.148,548	17	549.456,867 404.153,823	7.857	17	549.456,867 404.153,823	18	549.461,017 404.156,728	5.066	18	549.461,017 404.156,728	19	549.463,074 404.158,338	2.612

Punct început	X / Y	Punct sfârșit	X / Y	Lungime segment	Punct început	X / Y	Punct sfârșit	X / Y	Lungime segment	Punct început	X / Y	Punct sfârșit	X / Y	Lungime segment
19	549.463,074 404.158,338	20	549.464,307 404.159,303	1.566	20	549.464,307 404.159,303	21	549.467,485 404.161,795	4.039	21	549.467,485 404.161,795	22	549.470,564 404.164,358	4.006
22	549.470,564 404.164,358	23	549.475,982 404.167,121	6.082	23	549.475,982 404.167,121	24	549.479,18 404.171,114	5.116	24	549.479,18 404.171,114	25	549.482,143 404.173,956	4.106
25	549.482,143 404.173,956	26	549.482,389 404.175,779	1.84	26	549.482,389 404.175,779	27	549.483,282 404.180,282	4.591	27	549.483,282 404.180,282	28	549.487,134 404.186,963	7.712
28	549.487,134 404.186,963	29	549.493,676 404.198,033	12.85 9	29	549.493,676 404.198,033	30	549.493,758 404.198,181	0.169	30	549.493,758 404.198,181	31	549.497,346 404.203,675	6.562
31	549.497,346 404.203,675	32	549.499,392 404.205,396	2.674	32	549.499,392 404.205,396	33	549.505,081 404.210,588	7.702	33	549.505,081 404.210,588	34	549.515,879 404.218,86	13.60 2
34	549.515,879 404.218,86	35	549.522,756 404.223,518	8.306	35	549.522,756 404.223,518	36	549.527,285 404.226,888	5.645	36	549.527,285 404.226,888	37	549.532,155 404.230,526	6.079
37	549.532,155 404.230,526	38	549.537,902 404.234,356	6.906	38	549.537,902 404.234,356	39	549.551,04 404.240,133	14.35 2	39	549.551,04 404.240,133	40	549.565,452 404.253,207	19.45 9
40	549.565,452 404.253,207	41	549.569,559 404.256,099	5.023	41	549.569,559 404.256,099	42	549.578,957 404.255,687	9.407	42	549.578,957 404.255,687	43	549.582,18 404.257,76	3.832
43	549.582,18 404.257,76	44	549.584,085 404.264,106	6.626	44	549.584,085 404.264,106	45	549.586,821 404.266,912	3.919	45	549.586,821 404.266,912	46	549.583,01 404.263,595	5.052
46	549.583,01 404.263,595	47	549.582,244 404.261,747	2.0	47	549.582,244 404.261,747	48	549.580,397 404.262,513	2.0	48	549.580,397 404.262,513	49	549.581,163 404.264,361	2.0
49	549.581,163 404.264,361	1	549.583,01 404.263,595	2.0										

** Lungimile segmentelor sunt determinate în planul de proiecție Stereo 70 și sunt rotunjite la 1 milimetru.

*** Distanța dintre puncte este formată din segmente cumulate ce sunt mai mici decât valoarea 1 milimetru.

**DATE DESPRE IMOBILUL NR. 2334**

Oficiul de Cadastru și Publicitate Imobiliară PRAHOVA
Biroul de Cadastru și Publicitate Imobiliară Câmpina

A. Partea I. Descrierea imobilului

TEREN Necunoscut

Adresa: Loc. Plaiu, Jud. Prahova

Nr. Crt	Nr cadastral Nr. topografic	Suprafața* (mp)	Observații / Referințe
A1		2.007	Sector cadastral:18 Teren imprejmuit;

B. Partea II. Proprietari și acte

Inscrieri privitoare la dreptul de proprietate și alte drepturi reale		Referințe
/		
Act Notarial nr. 518, din 26/11/2020 emis de SPN SAVULESCU VASILE-IVAN MIHAELA (Certificat de Mostenitor 519/26.11.2020 act notarial emis de SPN SAVULESCU VASILE-IVAN MIHAELA);		
B1	Intabulare, drept de PROPRIETATE, dobandit prin Succesiune, cota actuala 1/1, cota initiala 1/1 1) DUMITRACHE ION	A1

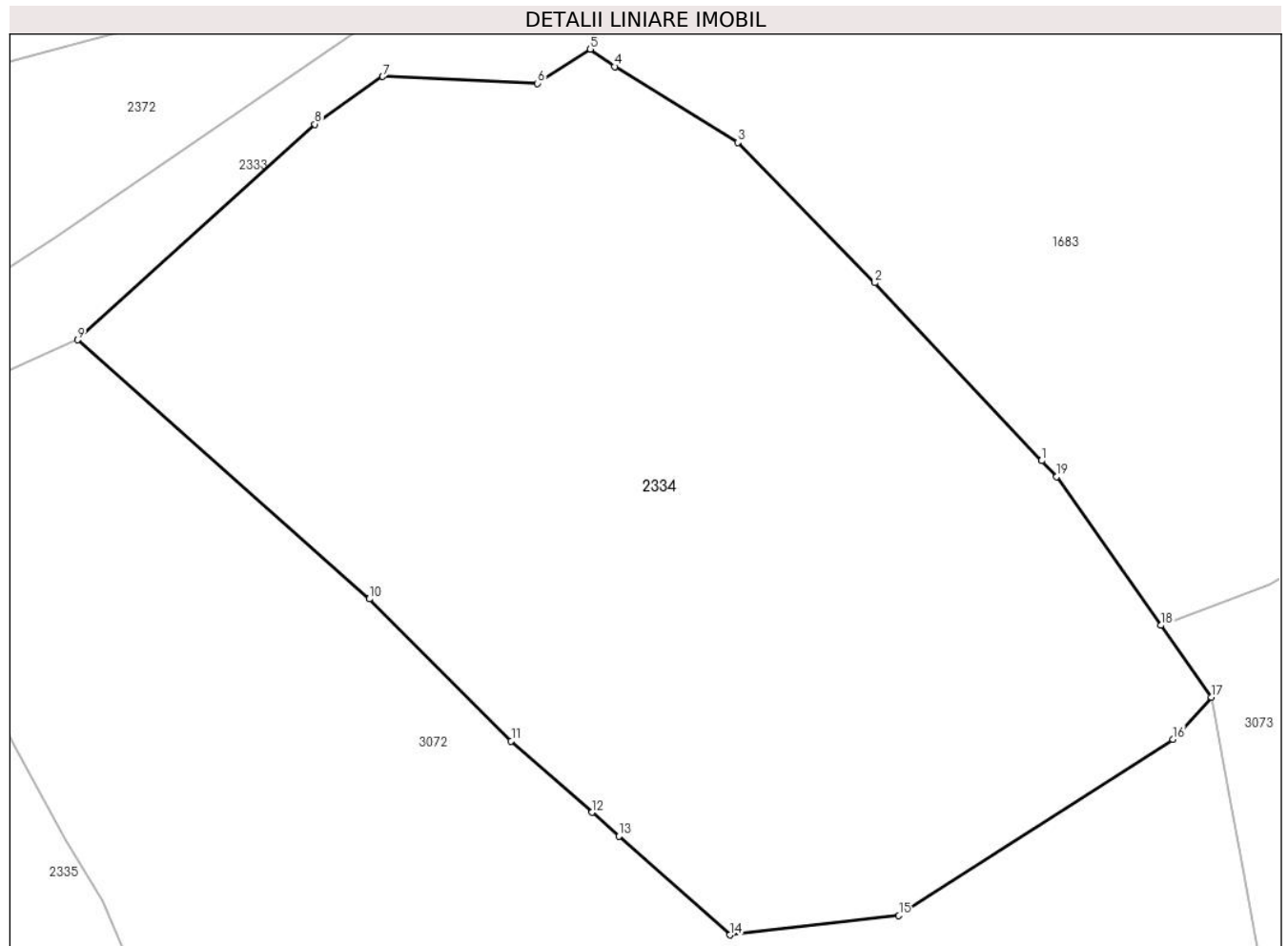
C. Partea III. SARCINI .

Inscrieri privind dezmembramintele dreptului de proprietate, drepturi reale de garanție și sarcini	Referințe
NU SUNT	

Teren

Nr cadastral	Suprafața (mp)*	Observații / Referințe
	2.007	

* Suprafața este determinată în planul de proiecție Stereo 70.



Date referitoare la teren

Crt	Categorie folosință	Intravilan	Suprafața (mp)	Tarla	Parcelă	Nr. topo	Observații / Referințe
1	faneata	DA	1.496	46	1719	-	
2	faneata	NU	511	46	1719	-	

Lungime Segmente

1) Valorile lungimilor segmentelor sunt obținute din proiecție în plan.

Punct început	X / Y	Punct sfârșit	X / Y	Lungime segment (** (m)
1	549.609,583 404.232,8	2	549.599,453 404.243,592	14.801
2	549.599,453 404.243,592	3	549.591,123 404.252,098	11.906
3	549.591,123 404.252,098	4	549.583,663 404.256,706	8.768
4	549.583,663 404.256,706	5	549.582,18 404.257,76	1.819

Punct început	X / Y	Punct sfârşit	X / Y	Lungime segment (** (m)
5	549.582,18 404.257,76	6	549.578,957 404.255,687	3.832
6	549.578,957 404.255,687	7	549.569,559 404.256,099	9.407
7	549.569,559 404.256,099	8	549.565,452 404.253,207	5.023
8	549.565,452 404.253,207	9	549.551,04 404.240,133	19.459
9	549.551,04 404.240,133	10	549.568,749 404.224,419	23.676
10	549.568,749 404.224,419	11	549.577,368 404.215,789	12.197
11	549.577,368 404.215,789	12	549.582,287 404.211,467	6.548
12	549.582,287 404.211,467	13	549.583,917 404.210,019	2.18
13	549.583,917 404.210,019	14	549.590,654 404.204,036	9.01
14	549.590,654 404.204,036	15	549.600,914 404.205,207	10.327
15	549.600,914 404.205,207	16	549.617,548 404.215,91	19.78
16	549.617,548 404.215,91	17	549.619,889 404.218,461	3.462
17	549.619,889 404.218,461	18	549.616,833 404.222,811	5.316
18	549.616,833 404.222,811	19	549.610,497 404.231,827	11.02
19	549.610,497 404.231,827	1	549.609,583 404.232,8	1.335

** Lungimile segmentelor sunt determinate în planul de proiecție Stereo 70 și sunt rotunjite la 1 milimetru.

*** Distanța dintre puncte este formată din segmente cumulate ce sunt mai mici decât valoarea 1 milimetru.

**DATE DESPRE IMOBILUL NR. 2335**

Oficiul de Cadastru și Publicitate Imobiliară PRAHOVA
Biroul de Cadastru și Publicitate Imobiliară Câmpina

A. Partea I. Descrierea imobilului

TEREN Necunoscut

Adresa: Loc. Plaiu, Jud. Prahova

Nr. Crt	Nr cadastral Nr. topografic	Suprafața* (mp)	Observații / Referințe
A1		5.643	Sector cadastral:18 Teren imprejmuit;

Construcții

Crt	Nr cadastral Nr. topografic	Adresa	Observații / Referințe
A1.1		Loc. Plaiu, Jud. Prahova	Nr. niveluri:1; S. construita la sol:59 mp;
A1.2		Loc. Plaiu, Jud. Prahova	Nr. niveluri:1; S. construita la sol:62 mp;

B. Partea II. Proprietari și acte

Inscrieri privitoare la dreptul de proprietate și alte drepturi reale	Referințe
/	
Act Notarial nr. 518, din 26/11/2020 emis de SPN SAVULESCU VASILE-IVAN MIHAELA (Certificat de Mostenitor 519/26.11.2020 act notarial emis de SPN SAVULESCU VASILE-IVAN MIHAELA);	
B1	A1, A1.1, A1.2
Intabulare, drept de PROPRIETATE, dobandit prin Succesiune, cota actuala 1/1, cota initiala 1/1 1) DUMITRACHE ION	

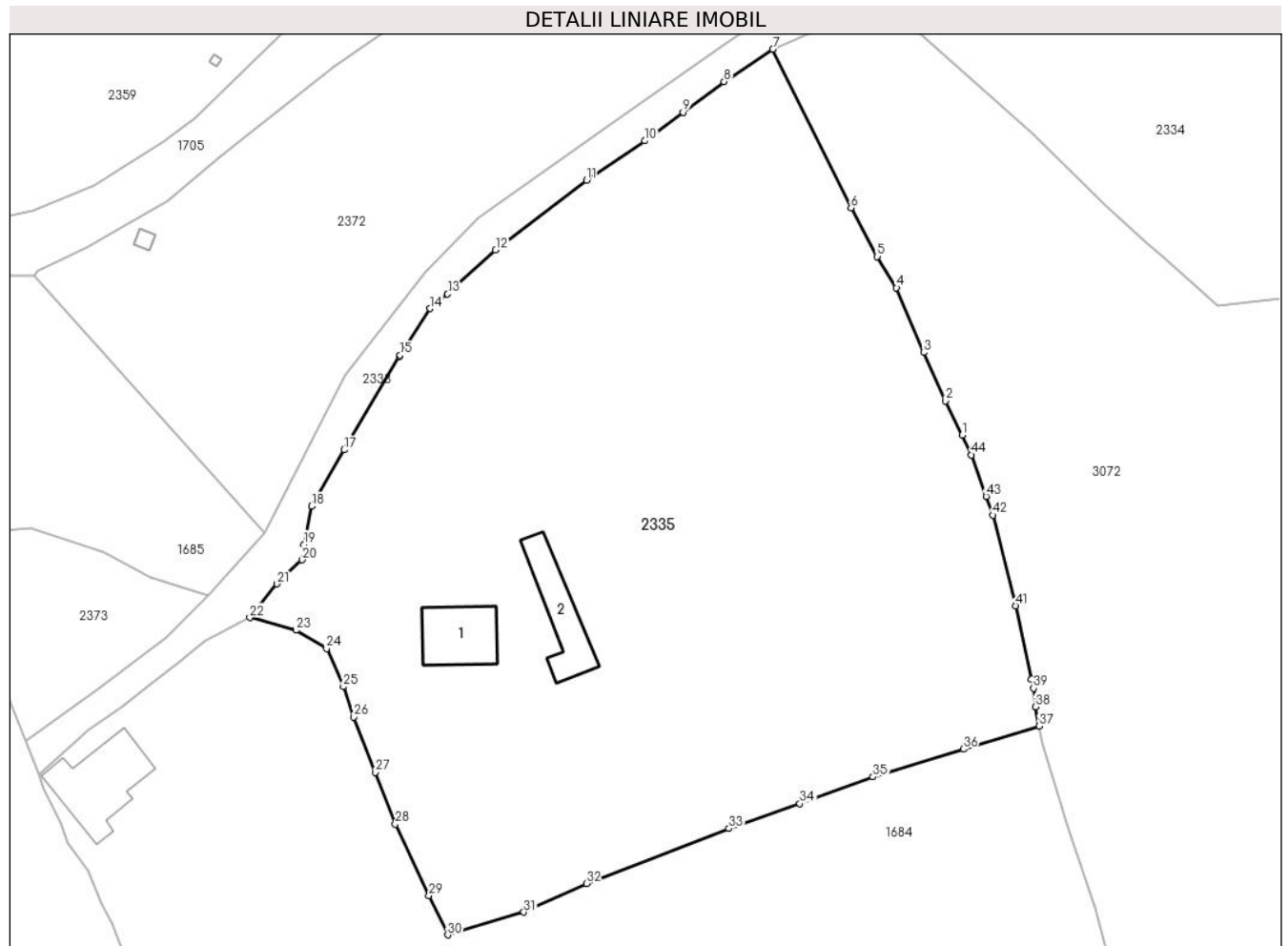
C. Partea III. SARCINI .

Inscrieri privind dezmembramintele dreptului de proprietate, drepturi reale de garanție și sarcini	Referințe
NU SUNT	

Teren

Nr cadastral	Suprafața (mp)*	Observații / Referințe
	5.643	

* Suprafața este determinată în planul de proiecție Stereo 70.



Date referitoare la teren

Crt	Categorie folosință	Intravilan	Suprafața (mp)	Tarla	Parcelă	Nr. topo	Observații / Referințe
1	curți constructii	DA	574	46	1712	-	
2	arabil	DA	310	46	1711	-	
3	arabil	NU	428	46	1711	-	
4	livada	DA	3.276	46	1714, 1713	-	
5	livada	NU	1.055	46	1710	-	

Date referitoare la construcții

Crt	Număr	Destinație construcție	Supraf. (mp)	Situație juridică	Observații / Referințe
A1.1		construcții de locuințe	59	Cu acte	Nr. niveluri:1; S. construita la sol:59 mp;
A1.2		construcții anexa	62	Cu acte	Nr. niveluri:1; S. construita la sol:62 mp;

Lungime Segmente

1) Valorile lungimilor segmentelor sunt obținute din proiecție în plan.

Punct început	X / Y	Punct sfârșit	X / Y	Lungime segment	Punct început	X / Y	Punct sfârșit	X / Y	Lungime segment	Punct început	X / Y	Punct sfârșit	X / Y	Lungime segment

Punct început	X / Y	Punct sfârșit	X / Y	Lungime segment	Punct început	X / Y	Punct sfârșit	X / Y	Lungime segment	Punct început	X / Y	Punct sfârșit	X / Y	Lungime segment
1	549.560,329 404.188,701	2	549.558,381 404.192,75	4.493	2	549.558,381 404.192,75	3	549.555,801 404.198,478	6.282	3	549.555,801 404.198,478	4	549.552,568 404.206,135	8.312
4	549.552,568 404.206,135	5	549.550,298 404.209,829	4.336	5	549.550,298 404.209,829	6	549.547,18 404.215,587	6.548	6	549.547,18 404.215,587	7	549.537,902 404.234,356	20.937
7	549.537,902 404.234,356	8	549.532,155 404.230,526	6.906	8	549.532,155 404.230,526	9	549.527,285 404.226,888	6.079	9	549.527,285 404.226,888	10	549.522,756 404.223,518	5.645
10	549.522,756 404.223,518	11	549.515,879 404.218,86	8.306	11	549.515,879 404.218,86	12	549.505,081 404.210,588	13.602	12	549.505,081 404.210,588	13	549.499,392 404.205,396	7.702
13	549.499,392 404.205,396	14	549.497,346 404.203,675	2.674	14	549.497,346 404.203,675	15	549.493,758 404.198,181	6.562	15	549.493,758 404.198,181	16	549.493,676 404.198,033	0.169
16	549.493,676 404.198,033	17	549.487,134 404.186,963	12.859	17	549.487,134 404.186,963	18	549.483,282 404.180,282	7.712	18	549.483,282 404.180,282	19	549.482,389 404.175,779	4.591
19	549.482,389 404.175,779	20	549.482,143 404.173,956	1.84	20	549.482,143 404.173,956	21	549.479,18 404.171,114	4.106	21	549.479,18 404.171,114	22	549.475,982 404.167,121	5.116
22	549.475,982 404.167,121	23	549.481,48 404.165,62	5.699	23	549.481,48 404.165,62	24	549.485,062 404.163,458	4.184	24	549.485,062 404.163,458	25	549.487,058 404.158,955	4.926
25	549.487,058 404.158,955	26	549.488,3 404.155,369	3.795	26	549.488,3 404.155,369	27	549.490,842 404.148,82	7.025	27	549.490,842 404.148,82	28	549.493,221 404.142,688	6.577
28	549.493,221 404.142,688	29	549.497,204 404.134,258	9.324	29	549.497,204 404.134,258	30	549.499,41 404.129,589	5.164	30	549.499,41 404.129,589	31	549.508,409 404.132,291	9.396
31	549.508,409 404.132,291	32	549.515,843 404.135,673	8.167	32	549.515,843 404.135,673	33	549.532,712 404.142,173	18.078	33	549.532,712 404.142,173	34	549.541,117 404.145,109	8.903
34	549.541,117 404.145,109	35	549.549,778 404.148,273	9.221	35	549.549,778 404.148,273	36	549.560,473 404.151,565	11.19	36	549.560,473 404.151,565	37	549.569,464 404.154,278	9.391
37	549.569,464 404.154,278	38	549.569,022 404.156,577	2.341	38	549.569,022 404.156,577	39	549.568,801 404.158,751	2.185	39	549.568,801 404.158,751	40	549.568,51 404.159,824	1.112
40	549.568,51 404.159,824	41	549.566,655 404.168,52	8.892	41	549.566,655 404.168,52	42	549.563,964 404.179,256	11.068	42	549.563,964 404.179,256	43	549.563,175 404.181,46	2.341
43	549.563,175 404.181,46	44	549.561,45 404.186,372	5.206	44	549.561,45 404.186,372	1	549.560,329 404.188,701	2.585					

** Lungimile segmentelor sunt determinate în planul de proiecție Stereo 70 și sunt rotunjite la 1 milimetru.

*** Distanța dintre puncte este formată din segmente cumulate ce sunt mai mici decât valoarea 1 milimetru.

**DATE DESPRE IMOBILUL NR. 2336**

Oficiul de Cadastru și Publicitate Imobiliară PRAHOVA
Biroul de Cadastru și Publicitate Imobiliară Câmpina

A. Partea I. Descrierea imobilului

TEREN Intravilan

Adresa: Loc. Plaiu, Nr. 358, Jud. Prahova

Nr. Crt	Nr cadastral Nr. topografic	Suprafața* (mp)	Observații / Referințe
A1	21135	Din acte: 1.186 Masurata: 1.158	Sector cadastral:18 Teren imprejmuit;

Construcții

Crt	Nr cadastral Nr. topografic	Adresa	Observații / Referințe
A1.1	21135-C1	Loc. Plaiu, Nr. 358, Jud. Prahova	Nr. niveluri:2; S. construita la sol:106 mp; LOCUINTA (P+PIVNITA) ; SC DESF. = 146 MP
A1.2	21135-C2	Loc. Plaiu, Nr. 358, Jud. Prahova	Nr. niveluri:1; S. construita la sol:27 mp; ANEXA (P) ; SC DESF. = 27 MP

B. Partea II. Proprietari și acte

Inscrieri privitoare la dreptul de proprietate și alte drepturi reale		Referințe
23325 / 13/08/2020		
Act Notarial nr. 2243, din 12/08/2020 emis de NP VASILE SAVULESCU;		
B5	Intabulare, drept de PROPRIETATE cumparare ca bun comun, dobandit prin Conventie, cota actuala 1/1, cota initiala 1/1 1) NEDELEA TUDOR-ALEXANDRU 2) NEDELEA FLORINA MIHAELA	A1, A1.1, A1.2

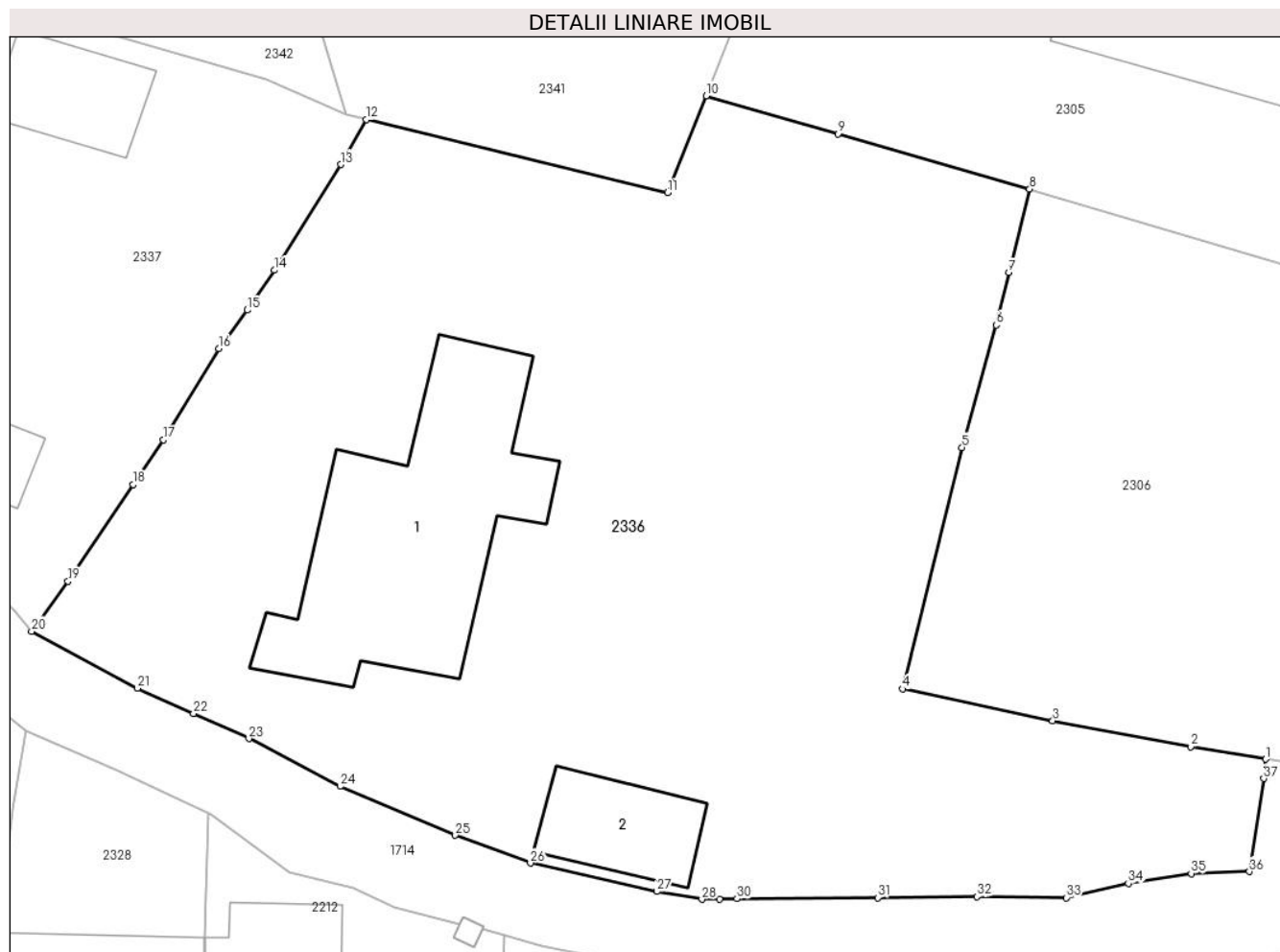
C. Partea III. SARCINI

Inscrieri privind dezmembramintele dreptului de proprietate, drepturi reale de garanție și sarcini		Referințe
23325 / 13/08/2020		
Act Administrativ nr. 1340/2015, din 11/08/2020 emis de BEJ COSTOAIIE MARCEL;		
C2	se radiaza somatia de sub C1 in baza adresei din dosar nr 1340/2015 din 11.08.2020 emisa de BEJ COSTOAIIE MARCEL	A1, A1.1, A1.2

Teren

Nr cadastral	Suprafața (mp)*	Observații / Referințe
21135	Din acte: 1.186 Masurata: 1.158	

* Suprafața este determinată în planul de proiecție Stereo 70.



Date referitoare la teren

Crt	Categorie folosință	Intra vilan	Suprafața (mp)	Tarla	Parcelă	Nr. topo	Observații / Referințe
1	curți constructii	DA	322	46	1741, 1742, 1743	-	
2	arabil	DA	836	46	1741, 1742, 1743	-	

Date referitoare la construcții

Crt	Număr	Destinație construcție	Supraf. (mp)	Situație juridică	Observații / Referințe
A1.1	21135-C1	construcții de locuințe	106	Cu acte	Nr. niveluri:2; S. construita la sol:106 mp; LOCUINTA (P+PIVNITA) ; SC DESF. = 146 MP
A1.2	21135-C2	construcții anexa	27	Cu acte	Nr. niveluri:1; S. construita la sol:27 mp; ANEXA (P) ; SC DESF. = 27 MP

Lungime Segmente

1) Valorile lungimilor segmentelor sunt obținute din proiecție în plan.

Punct început	X / Y	Punct sfârșit	X / Y	Lungime segment (** (m))
1	549.899,665 404.365,773	2	549.896,35 404.366,323	3.36

Punct început	X / Y	Punct sfârșit	X / Y	Lungime segment (** (m))
2	549.896,35 404.366,323	3	549.890,266 404.367,466	6.19

Punct început	X / Y	Punct sfârșit	X / Y	Lungime segment (** (m)
3	549.890,266 404.367,466	4	549.883,64 404.368,87	6.773
5	549.886,264 404.379,523	6	549.887,774 404.384,934	5.618
7	549.888,328 404.387,253	8	549.889,247 404.390,928	3.788
9	549.880,792 404.393,367	10	549.874,968 404.395,049	6.062
11	549.873,262 404.390,773	12	549.859,962 404.393,997	13.685
13	549.858,847 404.392,018	14	549.855,914 404.387,345	5.517
15	549.854,712 404.385,585	16	549.853,461 404.383,885	2.111
17	549.851,01 404.379,863	18	549.849,667 404.377,884	2.392
19	549.846,808 404.373,619	20	549.845,199 404.371,417	2.727
21	549.849,869 404.368,9	22	549.852,341 404.367,782	2.713
23	549.854,787 404.366,675	24	549.858,811 404.364,573	4.54
25	549.863,899 404.362,412	26	549.867,211 404.361,183	3.533
27	549.872,798 404.359,934	28	549.874,784 404.359,581	2.017
29	549.875,555 404.359,596	30	549.876,326 404.359,611	0.771
31	549.882,543 404.359,656	32	549.886,919 404.359,703	4.376
33	549.890,867 404.359,66	34	549.893,602 404.360,29	2.807
35	549.896,378 404.360,724	36	549.898,943 404.360,813	2.567
37	549.899,576 404.364,919	1	549.899,665 404.365,773	0.859

Punct început	X / Y	Punct sfârșit	X / Y	Lungime segment (** (m)
4	549.883,64 404.368,87	5	549.886,264 404.379,523	10.971
6	549.887,774 404.384,934	7	549.888,328 404.387,253	2.384
8	549.889,247 404.390,928	9	549.880,792 404.393,367	8.8
10	549.874,968 404.395,049	11	549.873,262 404.390,773	4.604
12	549.859,962 404.393,997	13	549.858,847 404.392,018	2.271
14	549.855,914 404.387,345	15	549.854,712 404.385,585	2.131
16	549.853,461 404.383,885	17	549.851,01 404.379,863	4.71
18	549.849,667 404.377,884	19	549.846,808 404.373,619	5.135
20	549.845,199 404.371,417	21	549.849,869 404.368,9	5.305
22	549.852,341 404.367,782	23	549.854,787 404.366,675	2.685
24	549.858,811 404.364,573	25	549.863,899 404.362,412	5.528
26	549.867,211 404.361,183	27	549.872,798 404.359,934	5.725
28	549.874,784 404.359,581	29	549.875,555 404.359,596	0.771
30	549.876,326 404.359,611	31	549.882,543 404.359,656	6.217
32	549.886,919 404.359,703	33	549.890,867 404.359,66	3.948
34	549.893,602 404.360,29	35	549.896,378 404.360,724	2.81
36	549.898,943 404.360,813	37	549.899,576 404.364,919	4.155

** Lungimile segmentelor sunt determinate în planul de proiecție Stereo 70 și sunt rotunjite la 1 milimetru.

*** Distanța dintre puncte este formată din segmente cumulate ce sunt mai mici decât valoarea 1 milimetru.

**DATE DESPRE IMOBILUL NR. 2337**

Oficiul de Cadastru și Publicitate Imobiliară PRAHOVA
Biroul de Cadastru și Publicitate Imobiliară Câmpina

A. Partea I. Descrierea imobilului

TEREN Intravilan

Nr. CF vechi:795

Nr. cadastral vechi:10103

Adresa: Loc. Plaiu, Jud. Prahova

Nr. Crt	Nr cadastral Nr. topografic	Suprafața* (mp)	Observații / Referințe
A1	20156	Din acte: 729 Masurata: 770	Sector cadastral:18 Teren imprejmuit;

Construcții

Crt	Nr cadastral Nr. topografic	Adresa	Observații / Referințe
A1.1	20156-C1	Loc. Plaiu, Jud. Prahova	Nr. niveluri:1; S. construita la sol:133 mp; CASA DE LOCUIT
A1.2	20156-C2	Loc. Plaiu, Jud. Prahova	Nr. niveluri:1; S. construita la sol:26 mp; ANEXA
A1.3		Loc. Plaiu, Jud. Prahova	Nr. niveluri:1; S. construita la sol:20 mp;

B. Partea II. Proprietari și acte

Inscrieri privitoare la dreptul de proprietate și alte drepturi reale		Referințe
24616 / 19/12/2007		
Act Notarial nr. 3818, din 09/11/2007 emis de NP Pop Mihaela Cristina;		
B4	Intabulare, drept de PROPRIETATEpartaj, dobandit prin Conventie, cota actuala 1/1, cota initiala 1/1 1) BICU MIHAELA-FLORENTINA	A1, A1.1, A1.2
/		
Act Normativ nr. LEGEA 7, din 13/03/1996 emis de PARLAMENTUL ROMANIEI (Adeverinta 1878/ 18.03.2024 act administrativ emis de Primaria Provita de Sus);		
B5	Intabulare, drept de PROPRIETATE, dobandit prin Lege, cota actuala 1/1, cota initiala 1/1 1) BICU MIHAELA-FLORENTINA	A1.3

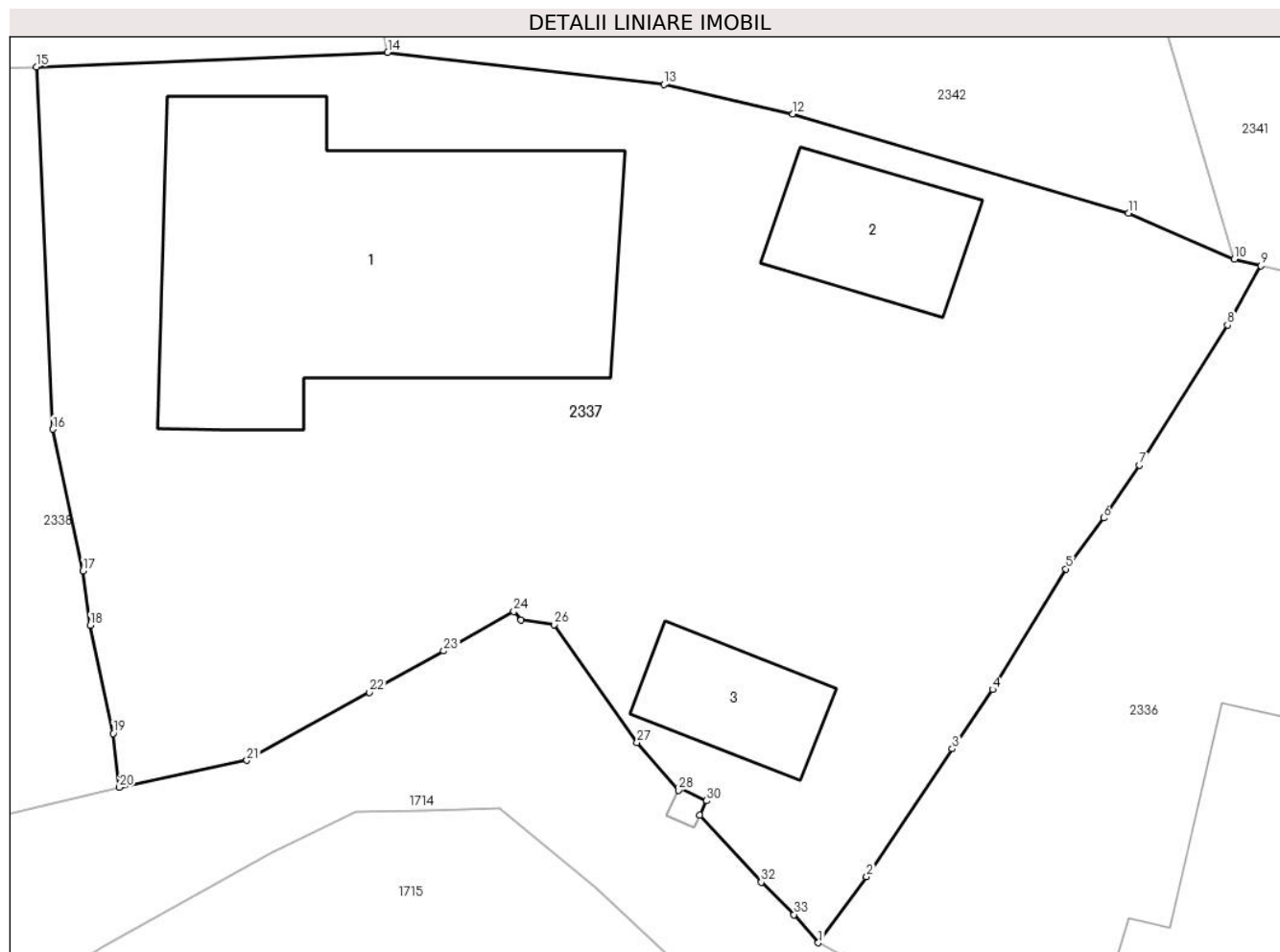
C. Partea III. SARCINI

Inscrieri privind dezmembramintele dreptului de proprietate, drepturi reale de garanție și sarcini		Referințe
24616 / 19/12/2007		
Act Notarial nr. 3818, din 09/11/2007 emis de NP Pop Mihaela Cristina;		
C1	Intabulare, drept de UZUFRACT, cota actuala 1/1, cota initiala 1/1 1) BOHILTEA PAUNA	A1, A1.1, A1.2

Teren

Nr cadastral	Suprafața (mp)*	Observații / Referințe
20156	Din acte: 729 Masurata: 770	

* Suprafața este determinată în planul de proiecție Stereo 70.



Date referitoare la teren

Crt	Categorie folosință	Intravilan	Suprafața (mp)	Tarla	Parcelă	Nr. topo	Observații / Referințe
1	curți constructii	DA	770	46	1744, 1744/1, 1744/2, 1745, 1746	-	

Date referitoare la construcții

Crt	Număr	Destinație construcție	Supraf. (mp)	Situație juridică	Observații / Referințe
A1.1	20156-C1	construcții de locuințe	133	Cu acte	Nr. niveluri:1; S. construita la sol:133 mp; CASA DE LOCUIT
A1.2	20156-C2	construcții anexa	26	Cu acte	Nr. niveluri:1; S. construita la sol:26 mp; ANEXA
A1.3		construcții anexa	20	Cu acte	Nr. niveluri:1; S. construita la sol:20 mp;

Lungime Segmente

1) Valorile lungimilor segmentelor sunt obținute din proiecție în plan.

Punct început	X / Y	Punct sfârșit	X / Y	Lungime segment (** (m))
1	549.845,199 404.371,417	2	549.846,808 404.373,619	2.727

Punct început	X / Y	Punct sfârșit	X / Y	Lungime segment (** (m))
2	549.846,808 404.373,619	3	549.849,667 404.377,884	5.135

Punct început	X / Y	Punct sfârșit	X / Y	Lungime segment (** (m)
3	549.849,667 404.377,884	4	549.851,01 404.379,863	2.392
5	549.853,461 404.383,885	6	549.854,712 404.385,585	2.111
7	549.855,914 404.387,345	8	549.858,847 404.392,018	5.517
9	549.859,962 404.393,997	10	549.859,074 404.394,212	0.914
11	549.855,549 404.395,746	12	549.844,349 404.399,049	11.677
13	549.840,045 404.400,047	14	549.830,835 404.401,112	9.271
15	549.819,12 404.400,633	16	549.819,671 404.388,544	12.102
17	549.820,677 404.383,825	18	549.820,915 404.382,0	1.84
19	549.821,681 404.378,399	20	549.821,891 404.376,599	1.812
21	549.826,14 404.377,501	22	549.830,233 404.379,774	4.682
23	549.832,708 404.381,15	24	549.835,048 404.382,463	2.683
25	549.835,284 404.382,193	26	549.836,382 404.382,024	1.111
27	549.839,156 404.378,101	28	549.840,532 404.376,503	2.109
29	549.840,567 404.376,578	30	549.841,471 404.376,15	1.0
31	549.841,247 404.375,676	32	549.843,297 404.373,438	3.035
33	549.844,389 404.372,357	1	549.845,199 404.371,417	1.241

Punct început	X / Y	Punct sfârșit	X / Y	Lungime segment (** (m)
4	549.851,01 404.379,863	5	549.853,461 404.383,885	4.71
6	549.854,712 404.385,585	7	549.855,914 404.387,345	2.131
8	549.858,847 404.392,018	9	549.859,962 404.393,997	2.271
10	549.859,074 404.394,212	11	549.855,549 404.395,746	3.844
12	549.844,349 404.399,049	13	549.840,045 404.400,047	4.418
14	549.830,835 404.401,112	15	549.819,12 404.400,633	11.725
16	549.819,671 404.388,544	17	549.820,677 404.383,825	4.825
18	549.820,915 404.382,0	19	549.821,681 404.378,399	3.682
20	549.821,891 404.376,599	21	549.826,14 404.377,501	4.344
22	549.830,233 404.379,774	23	549.832,708 404.381,15	2.832
24	549.835,048 404.382,463	25	549.835,284 404.382,193	0.359
26	549.836,382 404.382,024	27	549.839,156 404.378,101	4.805
28	549.840,532 404.376,503	29	549.840,567 404.376,578	0.083
30	549.841,471 404.376,15	31	549.841,247 404.375,676	0.524
32	549.843,297 404.373,438	33	549.844,389 404.372,357	1.537

** Lungimile segmentelor sunt determinate în planul de proiecție Stereo 70 și sunt rotunjite la 1 milimetru.

*** Distanța dintre puncte este formată din segmente cumulate ce sunt mai mici decât valoarea 1 milimetru.

**DATE DESPRE IMOBILUL NR. 2338**

Oficiul de Cadastru și Publicitate Imobiliară PRAHOVA
Biroul de Cadastru și Publicitate Imobiliară Câmpina

A. Partea I. Descrierea imobilului

TEREN Intravilan

Nr. CF vechi:796

Nr. cadastral vechi:10104

Adresa: Loc. Plaiu, Jud. Prahova

Nr. Crt	Nr cadastral Nr. topografic	Suprafața* (mp)	Observații / Referințe
A1	20157	Din acte: 459 Masurata: 435	Sector cadastral:18 Teren imprejmuit;

Construcții

Crt	Nr cadastral Nr. topografic	Adresa	Observații / Referințe
A1.1		Loc. Plaiu, Jud. Prahova	Nr. niveluri:1; S. construita la sol:73 mp;

B. Partea II. Proprietari și acte

Inscrieri privitoare la dreptul de proprietate și alte drepturi reale	Referințe
21111 / 12/11/2007	
Act Notarial nr. 3818, din 09/11/2007 emis de NP Pop Mihaela Cristina;	
B4	Intabulare, drept de PROPRIETATEpartaj, dobandit prin Conventie, cota actuala 1/1, cota initiala 1/1 1) BOHALTEA TATIANA-ERICA
/	
Act Normativ nr. LEGEA 7, din 13/03/1996 emis de PARLAMENTUL ROMANIEI (Adeverinta 1878/ 18.03.2024 act administrativ emis de Primaria Provita de Sus);	
B5	Intabulare, drept de PROPRIETATE, dobandit prin Lege, cota actuala 1/1, cota initiala 1/1 1) BOHALTEA TATIANA-ERICA

C. Partea III. SARCINI .

Inscrieri privind dezmembramintele dreptului de proprietate, drepturi reale de garanție și sarcini	Referințe
NU SUNT	

Teren

Nr cadastral	Suprafața (mp)*	Observații / Referințe
20157	Din acte: 459 Masurata: 435	

* Suprafața este determinată în planul de proiecție Stereo 70.



Date referitoare la teren

Crt	Categorie folosință	Intra vilan	Suprafața (mp)	Tarla	Parcelă	Nr. topo	Observații / Referințe
1	curți constructii	DA	435	46	1744, 1744/1, 1744/2, 1745, 1746	-	

Date referitoare la construcții

Crt	Număr	Destinație construcție	Supraf. (mp)	Situație juridică	Observații / Referințe
A1.1		construcții de locuințe	73	Cu acte	Nr. niveluri:1; S. construita la sol:73 mp;

Lungime Segmente

1) Valorile lungimilor segmentelor sunt obținute din proiecție în plan.

Punct început	X / Y	Punct sfârșit	X / Y	Lungime segment (** (m)
1	549.821,891 404.376,599	2	549.821,681 404.378,399	1.812
2	549.821,681 404.378,399	3	549.820,915 404.382,0	3.682

Punct început	X / Y	Punct sfârșit	X / Y	Lungime segment (** (m)
3	549.820,915 404.382,0	4	549.820,677 404.383,825	1.84
4	549.820,677 404.383,825	5	549.819,671 404.388,544	4.825
5	549.819,671 404.388,544	6	549.819,12 404.400,633	12.102
6	549.819,12 404.400,633	7	549.804,66 404.400,043	14.472
7	549.804,66 404.400,043	8	549.805,826 404.366,75	33.313
8	549.805,826 404.366,75	9	549.808,342 404.367,821	2.734
9	549.808,342 404.367,821	10	549.815,707 404.371,585	8.271
10	549.815,707 404.371,585	11	549.814,145 404.374,75	3.529
11	549.814,145 404.374,75	1	549.821,891 404.376,599	7.964

** Lungimile segmentelor sunt determinate în planul de proiecție Stereo 70 și sunt rotunjite la 1 milimetru.

*** Distanța dintre puncte este formată din segmente cumulate ce sunt mai mici decât valoarea 1 milimetru.

**DATE DESPRE IMOBILUL NR. 2339**

Oficiul de Cadastru și Publicitate Imobiliară PRAHOVA
Biroul de Cadastru și Publicitate Imobiliară Câmpina

A. Partea I. Descrierea imobilului

TEREN Intravilan

Nr. CF vechi:285

Nr. cadastral vechi:382

Adresa: Loc. Plaiu, Nr. 354, Jud. Prahova

Nr. Crt	Nr cadastral Nr. topografic	Suprafața* (mp)	Observații / Referințe
A1	21050	Din acte: 384 Masurata: 337	Sector cadastral:18 Teren imprejmuit; pct. Acasa

B. Partea II. Proprietari și acte

Inscrieri privitoare la dreptul de proprietate și alte drepturi reale	Referințe
8080 / 04/11/2005	
Act Notarial nr. 6089, din 03/11/2005 emis de NP Ivan Mihaela;	
B1	A1
Intabulare, drept de PROPRIETATEcumparare ca bun comun, dobandit prin Conventie, cota actuala 1/1, cota initiala 1/1	
1) BOHILTEA MIRON	
2) BOHILTEA TATIANA ERICA	
OBSERVATII: (provenita din conversia CF 285)	

C. Partea III. SARCINI .

Inscrieri privind dezmembramintele dreptului de proprietate, drepturi reale de garanție și sarcini	Referințe
NU SUNT	

Teren

Nr cadastral	Suprafața (mp)*	Observații / Referințe
21050	Din acte: 384 Masurata: 337	pct. Acasa

* Suprafața este determinată în planul de proiecție Stereo 70.



Date referitoare la teren

Crt	Categorie folosință	Intra vilan	Suprafața (mp)	Tarla	Parcelă	Nr. topo	Observații / Referințe
1	faneata	DA	337	46	1732, 1733	-	

Lungime Segmente

1) Valorile lungimilor segmentelor sunt obținute din proiecție în plan.

Punct început	X / Y	Punct sfârșit	X / Y	Lungime segment (** (m)
1	549.805,826 404.366,75	2	549.804,66 404.400,043	33.313
2	549.804,66 404.400,043	3	549.800,515 404.414,956	15.478
3	549.800,515 404.414,956	4	549.793,325 404.416,35	7.324
4	549.793,325 404.416,35	5	549.796,371 404.401,067	15.584
5	549.796,371 404.401,067	6	549.797,486 404.395,475	5.702

Punct început	X / Y	Punct sfârşit	X / Y	Lungime segment (** (m)
6	549.797,486 404.395,475	7	549.799,542 404.384,328	11.335
7	549.799,542 404.384,328	8	549.799,682 404.383,277	1.06
8	549.799,682 404.383,277	9	549.799,707 404.373,066	10.211
9	549.799,707 404.373,066	10	549.799,694 404.367,097	5.969
10	549.799,694 404.367,097	11	549.799,961 404.363,404	3.703
11	549.799,961 404.363,404	1	549.805,826 404.366,75	6.752

** Lungimile segmentelor sunt determinate în planul de proiecție Stereo 70 și sunt rotunjite la 1 milimetru.

*** Distanța dintre puncte este formată din segmente cumulate ce sunt mai mici decât valoarea 1 milimetru.

**DATE DESPRE IMOBILUL NR. 2340**

Oficiul de Cadastru și Publicitate Imobiliară PRAHOVA
Biroul de Cadastru și Publicitate Imobiliară Câmpina

A. Partea I. Descrierea imobilului

TEREN Intravilan

Adresa: Loc. Plaiu, Nr. 355, Jud. Prahova

Nr. Crt	Nr cadastral Nr. topografic	Suprafața* (mp)	Observații / Referințe
A1	20800	Din acte: 1.145 Masurata: 1.129	Sector cadastral:18 Teren imprejmuit;

Construcții

Crt	Nr cadastral Nr. topografic	Adresa	Observații / Referințe
A1.1	20800-C1	Loc. Plaiu, Nr. 355, Jud. Prahova	Nr. niveluri:3; S. construita la sol:140 mp; anul construirii 1998 fundatii beton , pereti caramida , invelitoare tigla nu detine certificat de performanta energetica

B. Partea II. Proprietari și acte

Inscrieri privitoare la dreptul de proprietate și alte drepturi reale		Referințe
13021 / 02/08/2013		
Act Notarial nr. 1415, din 30/07/2013 emis de CETINTURK ADELA;		
B2	Intabulare, drept de PROPRIETATE donatie, dobandit prin Conventie, cota actuala 1/1, cota initiala 1/1 1) BLIDAR ANDREI VALENTIN	A1, A1.1

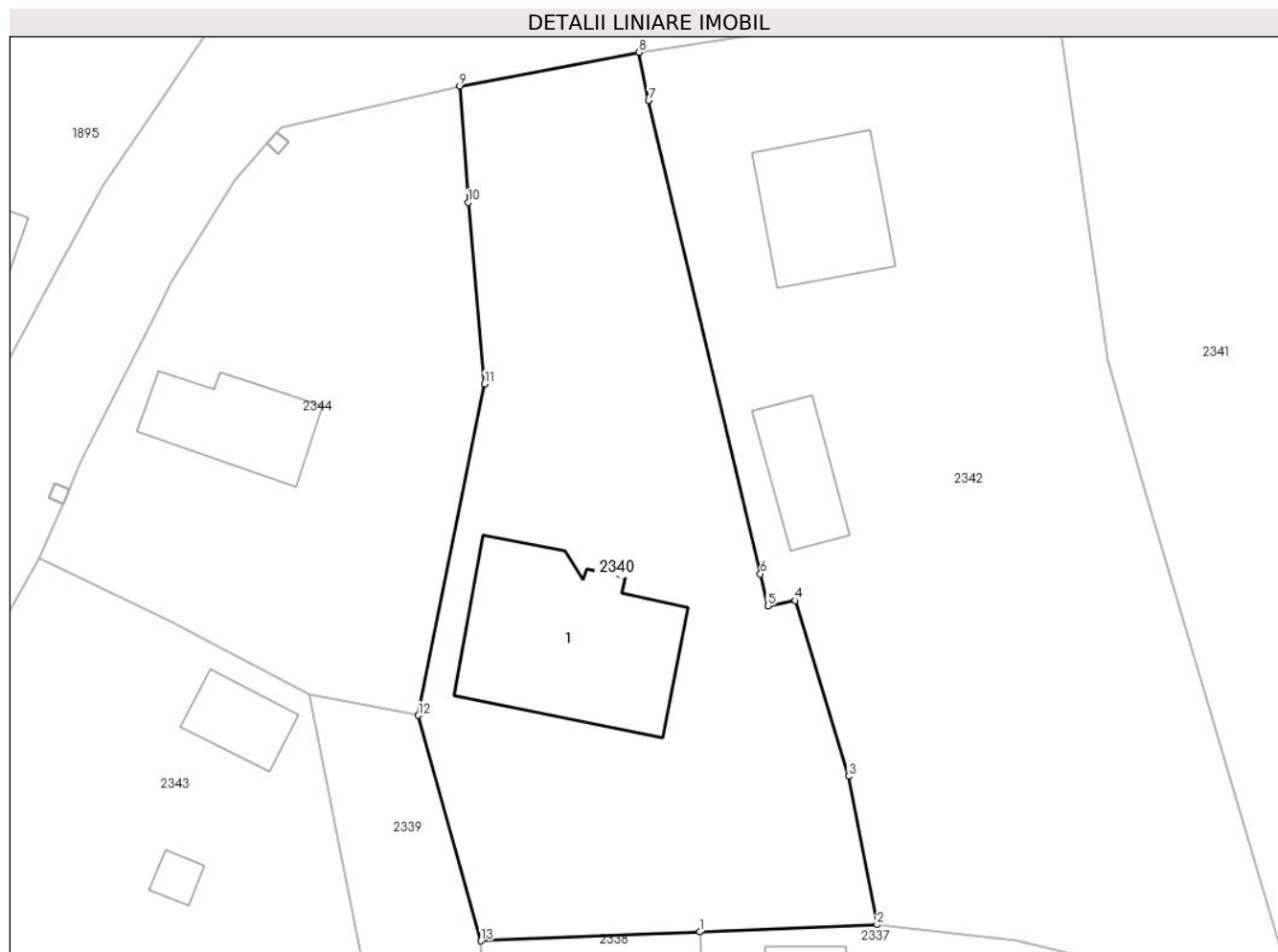
C. Partea III. SARCINI

Inscrieri privind dezmembramintele dreptului de proprietate, drepturi reale de garanție și sarcini		Referințe
18965 / 15/06/2015		
Act Notarial nr. 306, din 12/06/2015 emis de MATEESCU LUMINITA-DANIELA;		
C1	se respinge cererea privind intabularea dreptului de uzufruct viager, in favoarea lui BLIDAR ANDREI-VALENTIN INTREPRINDERE INDIVIDUALA, pentru motivele aratate	A1, A1.1
32310 / 26/10/2015		
Act Notarial nr. 1493, din 26/10/2015 emis de DAVID CATALINA;		
C3	se radiaza dreptul de uzufruct viager de sub C2 in baza conventiei aut nr 1493/23.10.2015 NP David Catalina	A1, A1.1
44364 / 22/12/2020		
Act Notarial nr. 3487, din 18/12/2020 emis de NP Rizea Bianca Gabriela;		
C5	se intabuleaza ipoteca de sub C4 in favoarea Bancii Transilvania SA, ca urmare a fuziunii bancii Bancpost SA cu Banca Transilvania SA	A1, A1.1
C6	se radiaza ipoteca si interdictiile aferente inscrise sub C4, C5, B3, in baza declaratiei aut.nr 3487 din 18.12.2020 data la NP Rizea Bianca Gabriela	A1, A1.1

Teren

Nr cadastral	Suprafața (mp)*	Observații / Referințe
20800	Din acte: 1.145 Masurata: 1.129	

* Suprafața este determinată în planul de proiecție Stereo 70.



Date referitoare la teren

Crt	Categorie folosință	Intra vilan	Suprafața (mp)	Tarla	Parcelă	Nr. topo	Observații / Referințe
1	curți constructii	DA	1.129	46	1733	-	

Date referitoare la construcții

Crt	Număr	Destinație construcție	Supraf. (mp)	Situație juridică	Observații / Referințe
A1.1	20800-C1	construcții de locuințe	140	Cu acte	Nr. niveluri:3; S. construita la sol:140 mp; anul construirii 1998 fundatii beton , pereti caramida , invelitoare tigla nu detine certificat de performanta energetica

Lungime Segmente

1) Valorile lungimilor segmentelor sunt obținute din proiecție în plan.

Punct început	X / Y	Punct sfârșit	X / Y	Lungime segment (** (m)
1	549.819,12 404.400,633	2	549.830,835 404.401,112	11.725
2	549.830,835 404.401,112	3	549.828,968 404.410,93	9.994

Punct început	X / Y	Punct sfârșit	X / Y	Lungime segment (** (m)
3	549.828,968 404.410,93	4	549.825,438 404.422,545	12.14
4	549.825,438 404.422,545	5	549.823,627 404.422,195	1.845
5	549.823,627 404.422,195	6	549.823,127 404.424,315	2.178
6	549.823,127 404.424,315	7	549.815,73 404.455,621	32.168
7	549.815,73 404.455,621	8	549.815,086 404.458,81	3.253
8	549.815,086 404.458,81	9	549.803,243 404.456,587	12.05
9	549.803,243 404.456,587	10	549.803,809 404.448,869	7.739
10	549.803,809 404.448,869	11	549.804,881 404.436,872	12.045
11	549.804,881 404.436,872	12	549.800,515 404.414,956	22.347
12	549.800,515 404.414,956	13	549.804,66 404.400,043	15.478
13	549.804,66 404.400,043	1	549.819,12 404.400,633	14.472

** Lungimile segmentelor sunt determinate în planul de proiecție Stereo 70 și sunt rotunjite la 1 milimetru.

*** Distanța dintre puncte este formată din segmente cumulate ce sunt mai mici decât valoarea 1 milimetru.

**DATE DESPRE IMOBILUL NR. 2341**

Oficiul de Cadastru și Publicitate Imobiliară PRAHOVA
Biroul de Cadastru și Publicitate Imobiliară Câmpina

A. Partea I. Descrierea imobilului

TEREN Intravilan

Adresa: Loc. Plaiu, Jud. Prahova

Nr. Crt	Nr cadastral Nr. topografic	Suprafața* (mp)	Observații / Referințe
A1		1.852	Sector cadastral:18 Teren imprejmuit;

B. Partea II. Proprietari și acte

Inscrieri privitoare la dreptul de proprietate și alte drepturi reale		Referințe
/		
Act Notarial nr. 164, din 17/05/2011 emis de BN IVAN MIHAELA-SAVULESCU VASILE;		
B1	Intabulare, drept de PROPRIETATE, dobandit prin Succesiune, cota actuala 1/2, cota initiala 1/1 1) PASCU RODICA	A1
B2	Intabulare, drept de PROPRIETATE, dobandit prin Succesiune, cota actuala 1/2, cota initiala 1/1 1) GHINEA VALERIA	A1

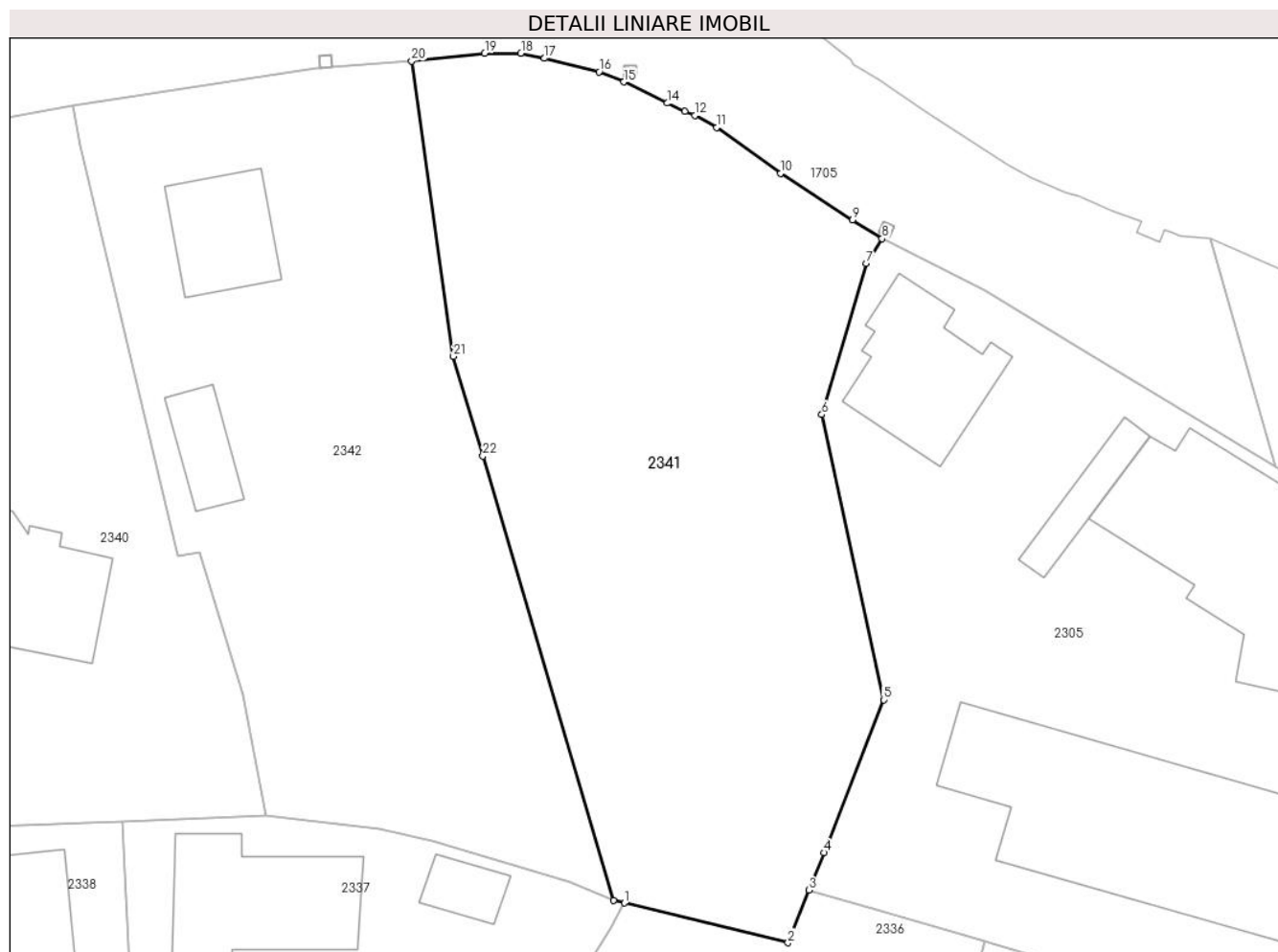
C. Partea III. SARCINI .

Inscrieri privind dezmembramintele dreptului de proprietate, drepturi reale de garanție și sarcini	Referințe
NU SUNT	

Teren

Nr cadastral	Suprafața (mp)*	Observații / Referințe
	1.852	

* Suprafața este determinată în planul de proiecție Stereo 70.



Date referitoare la teren

Crt	Categorie folosință	Intravilan	Suprafața (mp)	Tarla	Parcelă	Nr. topo	Observații / Referințe
1	faneata	DA	1.852	46	1738	-	

Lungime Segmente

1) Valorile lungimilor segmentelor sunt obținute din proiecție în plan.

Punct început	X / Y	Punct sfârșit	X / Y	Lungime segment (** (m)
1	549.859,962 404.393,997	2	549.873,262 404.390,773	13.685
3	549.874,968 404.395,049	4	549.876,184 404.398,097	3.282
5	549.881,049 404.410,523	6	549.876,015 404.433,702	23.719
7	549.879,648 404.445,986	8	549.880,927 404.448,003	2.388
9	549.878,501 404.449,518	10	549.872,666 404.453,306	6.957

Punct început	X / Y	Punct sfârșit	X / Y	Lungime segment (** (m)
2	549.873,262 404.390,773	3	549.874,968 404.395,049	4.604
4	549.876,184 404.398,097	5	549.881,049 404.410,523	13.344
6	549.876,015 404.433,702	7	549.879,648 404.445,986	12.81
8	549.880,927 404.448,003	9	549.878,501 404.449,518	2.86
10	549.872,666 404.453,306	11	549.867,447 404.457,017	6.404

Punct început	X / Y	Punct sfârșit	X / Y	Lungime segment (** (m)
11	549.867,447 404.457,017	12	549.865,689 404.458,023	2.025
13	549.864,868 404.458,329	14	549.863,462 404.459,015	1.564
15	549.859,915 404.460,738	16	549.857,892 404.461,547	2.179
17	549.853,457 404.462,651	18	549.851,544 404.463,069	1.958
19	549.848,608 404.463,052	20	549.842,657 404.462,437	5.983
21	549.846,058 404.438,437	22	549.848,446 404.430,324	8.457
23	549.859,074 404.394,212	1	549.859,962 404.393,997	0.914

Punct început	X / Y	Punct sfârșit	X / Y	Lungime segment (** (m)
12	549.865,689 404.458,023	13	549.864,868 404.458,329	0.876
14	549.863,462 404.459,015	15	549.859,915 404.460,738	3.943
16	549.857,892 404.461,547	17	549.853,457 404.462,651	4.57
18	549.851,544 404.463,069	19	549.848,608 404.463,052	2.936
20	549.842,657 404.462,437	21	549.846,058 404.438,437	24.24
22	549.848,446 404.430,324	23	549.859,074 404.394,212	37.643

** Lungimile segmentelor sunt determinate în planul de proiecție Stereo 70 și sunt rotunjite la 1 milimetru.

*** Distanța dintre puncte este formată din segmente cumulate ce sunt mai mici decât valoarea 1 milimetru.

**DATE DESPRE IMOBILUL NR. 2342**

Oficiul de Cadastru și Publicitate Imobiliară PRAHOVA
Biroul de Cadastru și Publicitate Imobiliară Câmpina

A. Partea I. Descrierea imobilului

TEREN Intravilan

Nr. cadastral vechi:10171

Adresa: Loc. Plaiu, Nr. 356, Jud. Prahova

Nr. Crt	Nr cadastral Nr. topografic	Suprafața* (mp)	Observații / Referințe
A1	20222	1.650	Sector cadastral:18 Teren imprejmuit;

Construcții

Crt	Nr cadastral Nr. topografic	Adresa	Observații / Referințe
A1.1	20222-C1	Loc. Plaiu, Nr. 356, Jud. Prahova	Nr. niveluri:1; S. construita la sol:73 mp; LOCUINTA
A1.2	20222-C2	Loc. Plaiu, Nr. 356, Jud. Prahova	Nr. niveluri:1; S. construita la sol:39 mp; GRAJD

B. Partea II. Proprietari și acte

Inscrieri privitoare la dreptul de proprietate și alte drepturi reale	Referințe
5671 / 09/04/2013	
Act Notarial nr. 1394, din 08/04/2013 emis de IVAN MIHAELA;	
B1	Intabulare, drept de PROPRIETATEcumparare ca bun comun, dobandit prin Conventie, cota actuala 1/1, cota initiala 1/1 1) ALEXANDRU MARIANA 2) ALEXANDRU MIHAI
8844 / 30/05/2013	
Act Administrativ nr. 5671, din 09/04/2013 emis de BCPI CAMPINA;	
B2	se indreapta din oficu eroarea materiala strecurata in incheierea nr. 5671/09.04.2013, in sensul ca tariful achitat are valoarea de 110 lei si nu de 60 lei, cum din eroare a fost scris,

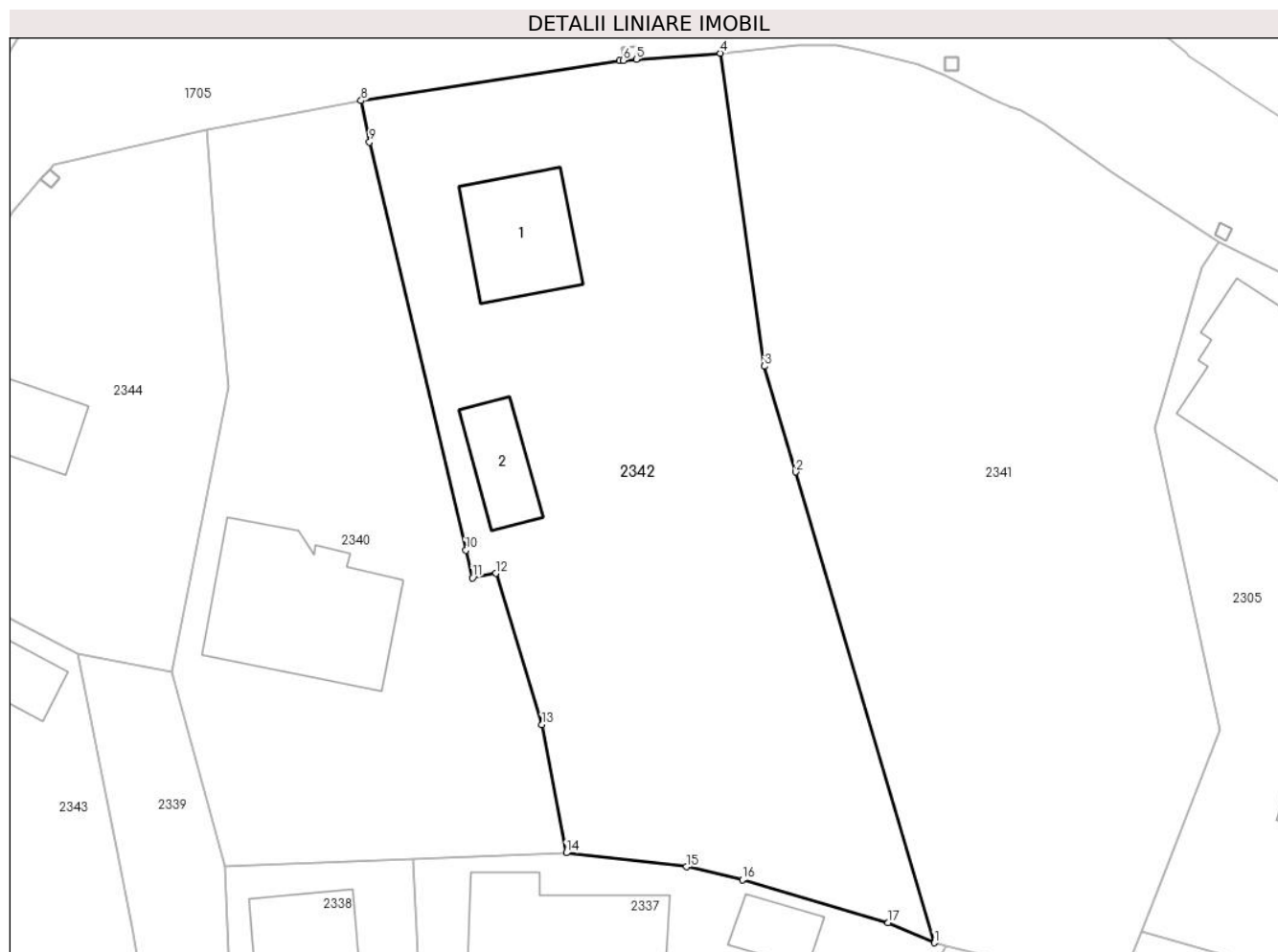
C. Partea III. SARCINI .

Inscrieri privind dezmembramintele dreptului de proprietate, drepturi reale de garanție și sarcini	Referințe
NU SUNT	

Teren

Nr cadastral	Suprafața (mp)*	Observații / Referințe
20222	1.650	

* Suprafața este determinată în planul de proiecție Stereo 70.



Date referitoare la teren

Crt	Categorie folosință	Intravilan	Suprafața (mp)	Tarla	Parcelă	Nr. topo	Observații / Referințe
1	curți constructii	DA	907	46	1735, 1736, 1737	-	
2	faneata	DA	743	46	1735, 1736, 1737	-	

Date referitoare la construcții

Crt	Număr	Destinație construcție	Supraf. (mp)	Situație juridică	Observații / Referințe
A1.1	20222-C1	construcții de locuințe	73	Cu acte	Nr. niveluri:1; S. construita la sol:73 mp; LOCUINTA
A1.2	20222-C2	construcții anexa	39	Cu acte	Nr. niveluri:1; S. construita la sol:39 mp; GRAJD

Lungime Segmente

1) Valorile lungimilor segmentelor sunt obținute din proiecție în plan.

Punct început	X / Y	Punct sfârșit	X / Y	Lungime segment (** (m)
1	549.859,074 404.394,212	2	549.848,446 404.430,324	37.643
2	549.848,446 404.430,324	3	549.846,058 404.438,437	8.457

Punct început	X / Y	Punct sfârșit	X / Y	Lungime segment (** (m)
3	549.846,058 404.438,437	4	549.842,657 404.462,437	24.24
4	549.842,657 404.462,437	5	549.836,202 404.461,957	6.473
5	549.836,202 404.461,957	6	549.835,205 404.461,883	1.0
6	549.835,205 404.461,883	7	549.834,931 404.461,863	0.275
7	549.834,931 404.461,863	8	549.815,086 404.458,81	20.078
8	549.815,086 404.458,81	9	549.815,73 404.455,621	3.253
9	549.815,73 404.455,621	10	549.823,127 404.424,315	32.168
10	549.823,127 404.424,315	11	549.823,627 404.422,195	2.178
11	549.823,627 404.422,195	12	549.825,438 404.422,545	1.845
12	549.825,438 404.422,545	13	549.828,968 404.410,93	12.14
13	549.828,968 404.410,93	14	549.830,835 404.401,112	9.994
14	549.830,835 404.401,112	15	549.840,045 404.400,047	9.271
15	549.840,045 404.400,047	16	549.844,349 404.399,049	4.418
16	549.844,349 404.399,049	17	549.855,549 404.395,746	11.677
17	549.855,549 404.395,746	1	549.859,074 404.394,212	3.844

** Lungimile segmentelor sunt determinate în planul de proiecție Stereo 70 și sunt rotunjite la 1 milimetru.

*** Distanța dintre puncte este formată din segmente cumulate ce sunt mai mici decât valoarea 1 milimetru.

**DATE DESPRE IMOBILUL NR. 2343**

Oficiul de Cadastru și Publicitate Imobiliară PRAHOVA
Biroul de Cadastru și Publicitate Imobiliară Câmpina

A. Partea I. Descrierea imobilului

TEREN Intravilan

Nr. CF vechi:157(e:694)

Nr. cadastral vechi:225

Adresa: Loc. Plaiu, Jud. Prahova, Tarla 46 Parcela 1733

Nr. Crt	Nr cadastral Nr. topografic	Suprafața* (mp)	Observații / Referințe
A1	20120	Din acte: 1.373 Masurata: 1.369	Sector cadastral:18 Teren imprejmuit;

Construcții

Crt	Nr cadastral Nr. topografic	Adresa	Observații / Referințe
A1.1		Loc. Plaiu, Jud. Prahova	Nr. niveluri:1; S. construita la sol:28 mp;
A1.2		Loc. Plaiu, Jud. Prahova	Nr. niveluri:1; S. construita la sol:8 mp;

B. Partea II. Proprietari și acte

Inscrieri privitoare la dreptul de proprietate și alte drepturi reale		Referințe
23964 / 09/05/2023		
Hotarare Judecatoreasca nr. 6877, din 23/10/2008 emis de JUDECATORIA SECTOR VI MUNICIPIUL BUCURESTI;		
B2	Intabulare, drept de PROPRIETATEpartaj, dobandit prin Hotarare Judecatoreasca, cota actuala 1/1, cota initiala 1/1 1) NICULESCU ANTON	A1
35820 / 24/07/2023		
Act Notarial nr. 2155, din 10/07/2023 emis de SPN Mihaela Jipa si Asociatii (act administrativ nr 3566 din 12.06.2023, emis de Primaria Comunei Provita de Sus);		
B3	se actualizeaza informatiile cadastrale in sensul modificarii limitei si a suprafetei imobilului conform documentatiei tehnice avizate	A1
B4	se actualizeaza informatiile cadastrale in sensul ca adresa actuala a imobilului este com.Provita de Sus, sat Plaiu, nr.353, jud. Prahova, conform documentatiei tehnice avizate	A1
/		
Act Normativ nr. LEGEA 7, din 13/03/1996 emis de PARLAMENTUL ROMANIEI (Adeverinta 1878/ 18.03.2024 act administrativ emis de Primaria Provita de Sus);		
B5	Intabulare, drept de PROPRIETATE, dobandit prin Lege, cota actuala 1/1, cota initiala 1/1 1) NICULESCU ANTON	A1.1, A1.2

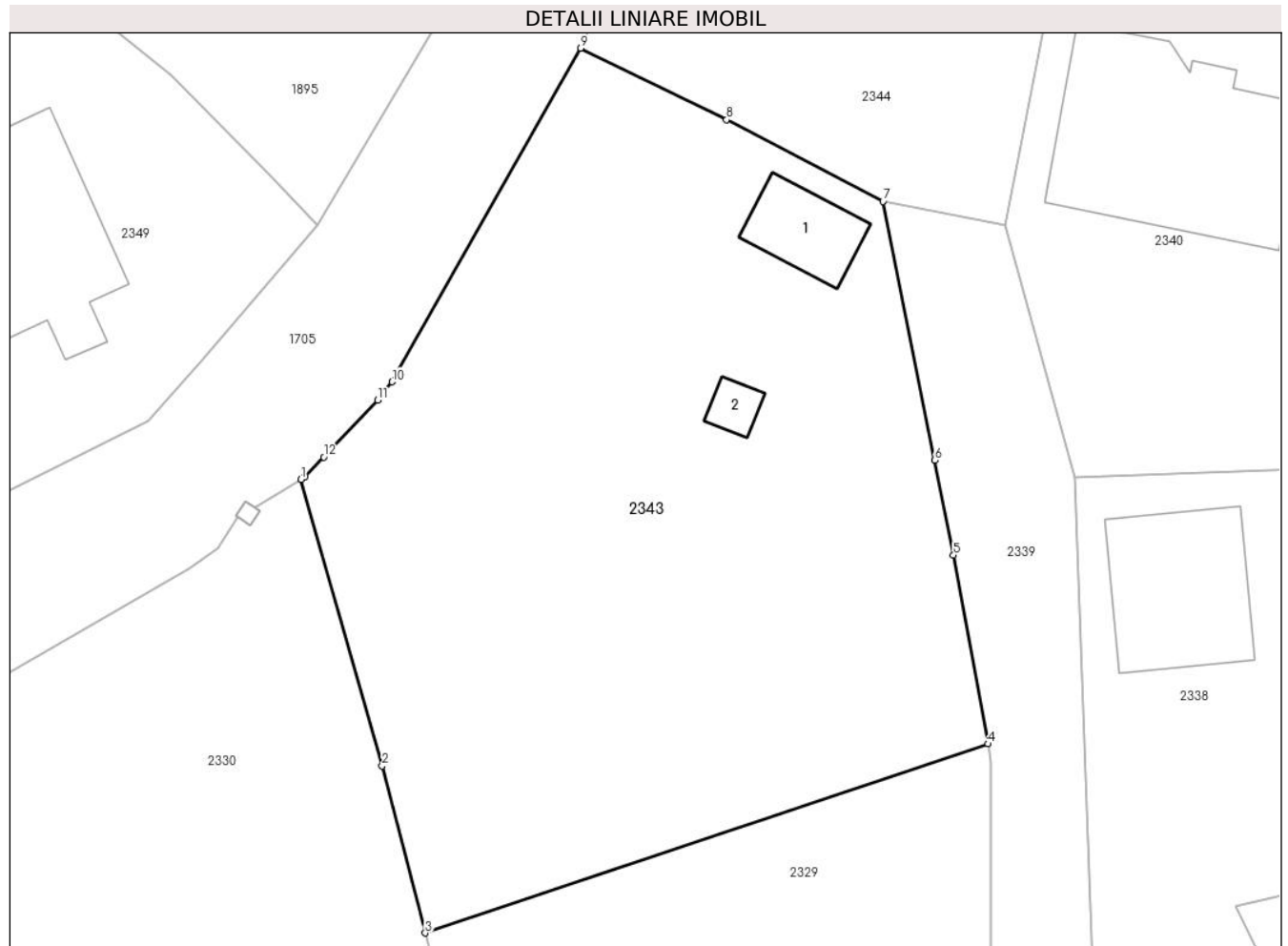
C. Partea III. SARCINI .

Inscrieri privind dezmembramintele dreptului de proprietate, drepturi reale de garanție și sarcini	Referințe
NU SUNT	

Teren

Nr cadastral	Suprafața (mp)*	Observații / Referințe
20120	Din acte: 1.373 Masurata: 1.369	

* Suprafața este determinată în planul de proiecție Stereo 70.



Date referitoare la teren

Crt	Categorie folosință	Intravilan	Suprafața (mp)	Tarla	Parcelă	Nr. topo	Observații / Referințe
1	curți constructii	DA	401	46	1733	-	
2	faneata	DA	968	46	1733	-	

Date referitoare la construcții

Crt	Număr	Destinație construcție	Supraf. (mp)	Situație juridică	Observații / Referințe
A1.1		construcții de locuințe	28	Cu acte	Nr. niveluri:1; S. construita la sol:28 mp;
A1.2		construcții anexa	8	Cu acte	Nr. niveluri:1; S. construita la sol:8 mp;

Lungime Segmente

1) Valorile lungimilor segmentelor sunt obținute din proiecție în plan.

Punct început	X / Y	Punct sfârșit	X / Y	Lungime segment (** (m)
1	549.758,943 404.399,953	2	549.763,754 404.383,023	17.6
2	549.763,754 404.383,023	3	549.766,294 404.373,165	10.18

Punct început	X / Y	Punct sfârșit	X / Y	Lungime segment (** (m)
3	549.766,294 404.373,165	4	549.799,542 404.384,328	35.072
4	549.799,542 404.384,328	5	549.797,486 404.395,475	11.335
5	549.797,486 404.395,475	6	549.796,371 404.401,067	5.702
6	549.796,371 404.401,067	7	549.793,325 404.416,35	15.584
7	549.793,325 404.416,35	8	549.784,087 404.421,178	10.424
8	549.784,087 404.421,178	9	549.775,468 404.425,397	9.596
9	549.775,468 404.425,397	10	549.764,331 404.405,706	22.622
10	549.764,331 404.405,706	11	549.763,481 404.404,634	1.368
11	549.763,481 404.404,634	12	549.760,296 404.401,265	4.636
12	549.760,296 404.401,265	13	549.759,212 404.400,119	1.577
13	549.759,212 404.400,119	1	549.758,943 404.399,953	0.316

** Lungimile segmentelor sunt determinate în planul de proiecție Stereo 70 și sunt rotunjite la 1 milimetru.

*** Distanța dintre puncte este formată din segmente cumulate ce sunt mai mici decât valoarea 1 milimetru.

**DATE DESPRE IMOBILUL NR. 2344**

Oficiul de Cadastru și Publicitate Imobiliară PRAHOVA
Biroul de Cadastru și Publicitate Imobiliară Câmpina

A. Partea I. Descrierea imobilului

TEREN Intravilan

Adresa: Loc. Plaiu, Nr. 354, Jud. Prahova

Nr. Crt	Nr cadastral Nr. topografic	Suprafața* (mp)	Observații / Referințe
A1	21336	Din acte: 774 Masurata: 786	Sector cadastral:18 Teren imprejmuit;

Construcții

Crt	Nr cadastral Nr. topografic	Adresa	Observații / Referințe
A1.1	21336-C1	Loc. Plaiu, Nr. 354, Jud. Prahova	Nr. niveluri:1; S. construita la sol:57 mp; Constructia C1 are destinatia de Locuinta (P) cu Sc parter = 57.00mp (din care Sc prispa = 3.00mp.). Anul de construire este 1925, fundatie din piatra,pereti din lemn si acoperis din tabla.

B. Partea II. Proprietari și acte

Inscrieri privitoare la dreptul de proprietate și alte drepturi reale	Referințe	
9570 / 10/03/2021		
Act Notarial nr. CM nr.81, din 22/02/2021 emis de NP Nica Roxana Elena (act notarial nr CM nr.807 din 14.05.1993, emis de Notariatul de Stat Local Campina;act notarial nr CM nr.487 din 28.04.1989, emis de Notariatul de Stat Local Campina;act administrativ nr Certificat fiscal nr.1620 din 01.03.2021, emis de Primaria Com.Provita de Sus);		
B1	Intabulare, drept de PROPRIETATE, dobandit prin Succesiune, cota actuala 1/2, cota initiala 1/2 1) ȘENDROIU TIBERIU-NOROCEL	A1, A1.1
21843 / 27/05/2021		
Act Notarial nr. 717, din 26/05/2021 emis de NICA ROXANA ELENA;		
B3	Intabulare, drept de PROPRIETATEdonatie, dobandit prin Conventie, cota actuala 1/2, cota initiala 1/2 1) ȘENDROIU TIBERIU-NOROCEL	A1, A1.1

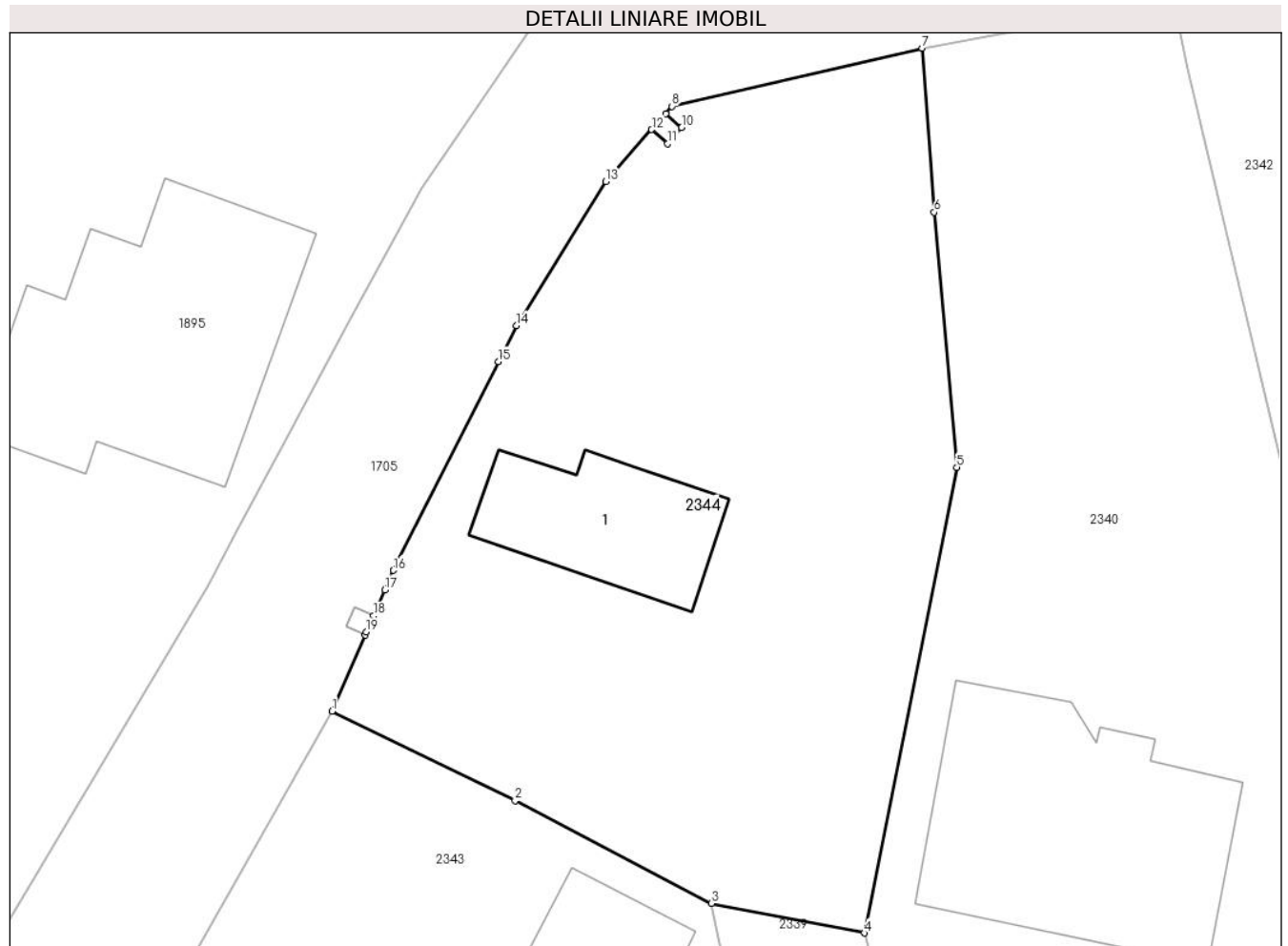
C. Partea III. SARCINI .

Inscrieri privind dezmembramintele dreptului de proprietate, drepturi reale de garanție și sarcini	Referințe
NU SUNT	

Teren

Nr cadastral	Suprafața (mp)*	Observații / Referințe
21336	Din acte: 774 Masurata: 786	

* Suprafața este determinată în planul de proiecție Stereo 70.



Date referitoare la teren

Crt	Categorie folosință	Intravilan	Suprafața (mp)	Tarla	Parcelă	Nr. topo	Observații / Referințe
1	curți constructii	DA	177	46	1734	-	
2	faneata	DA	609	46	1734	-	

Date referitoare la construcții

Crt	Număr	Destinație construcție	Supraf. (mp)	Situație juridică	Observații / Referințe
A1.1	21336-C1	construcții de locuințe	57	Cu acte	Nr. niveluri:1; S. construita la sol:57 mp; Construcția C1 are destinația de Locuința (P) cu Sc parter = 57.00mp (din care Sc prispa = 3.00 mp.). Anul de construire este 1925, fundație din piatra,pereti din lemn si acoperis din tabla.

Lungime Segmente

1) Valorile lungimilor segmentelor sunt obținute din proiecție în plan.

Punct început	X / Y	Punct sfârșit	X / Y	Lungime segment (** (m)
1	549.775,468 404.425,397	2	549.784,087 404.421,178	9.596

Punct început	X / Y	Punct sfârşit	X / Y	Lungime segment (** (m)
2	549.784,087 404.421,178	3	549.793,325 404.416,35	10.424
3	549.793,325 404.416,35	4	549.800,515 404.414,956	7.324
4	549.800,515 404.414,956	5	549.804,881 404.436,872	22.347
5	549.804,881 404.436,872	6	549.803,809 404.448,869	12.045
6	549.803,809 404.448,869	7	549.803,243 404.456,587	7.739
7	549.803,243 404.456,587	8	549.791,468 404.453,849	12.089
8	549.791,468 404.453,849	9	549.791,172 404.453,512	0.449
9	549.791,172 404.453,512	10	549.791,922 404.452,851	1.0
10	549.791,922 404.452,851	11	549.791,261 404.452,101	1.0
11	549.791,261 404.452,101	12	549.790,511 404.452,762	1.0
12	549.790,511 404.452,762	13	549.788,354 404.450,313	3.263
13	549.788,354 404.450,313	14	549.784,155 404.443,534	7.974
14	549.784,155 404.443,534	15	549.783,301 404.441,84	1.897
15	549.783,301 404.441,84	16	549.778,351 404.432,019	10.998
16	549.778,351 404.432,019	17	549.777,953 404.431,104	0.998
17	549.777,953 404.431,104	18	549.777,425 404.429,893	1.321
18	549.777,425 404.429,893	19	549.777,086 404.429,114	0.85
19	549.777,086 404.429,114	20	549.777,026 404.428,976	0.15
20	549.777,026 404.428,976	1	549.775,468 404.425,397	3.903

** Lungimile segmentelor sunt determinate în planul de proiecţie Stereo 70 şi sunt rotunjite la 1 milimetru.

*** Distanţa dintre puncte este formată din segmente cumulate ce sunt mai mici decât valoarea 1 milimetru.

**DATE DESPRE IMOBILUL NR. 2349**

Oficiul de Cadastru și Publicitate Imobiliară PRAHOVA
Biroul de Cadastru și Publicitate Imobiliară Câmpina

A. Partea I. Descrierea imobilului

TEREN Intravilan

Nr. CF vechi:970

Nr. cadastral vechi:10235

Adresa: Loc. Plaiu, Nr. 307, Jud. Prahova

Nr. Crt	Nr cadastral Nr. topografic	Suprafața* (mp)	Observații / Referințe
A1	20298	Din acte: 1.314 Masurata: 1.268	Sector cadastral:11 Teren imprejmuit;

Construcții

Crt	Nr cadastral Nr. topografic	Adresa	Observații / Referințe
A1.1	20298-C1	Loc. Plaiu, Nr. 307, Jud. Prahova	Nr. niveluri:1; S. construita la sol:114 mp; LOCUINTA

B. Partea II. Proprietari și acte

Inscrieri privitoare la dreptul de proprietate și alte drepturi reale		Referințe
13258 / 24/06/2008		
Act Notarial nr. 3950, din 01/10/1997 emis de NP MARGARIT MUSAT;		
B1	Intabulare, drept de PROPRIETATEcumparare ca bun propriu, dobandit prin Conventie, cota actuala 1/1, cota initiala 1/1 1) TZONY ADRIAN - CONSTANTIN	A1, A1.1
4539 / 21/03/2013		
Act Administrativ nr. 392, din 14/01/2013 emis de BCPI CAMPINA;		
B2	se noteaza repositionarea imobilului	A1, A1.1

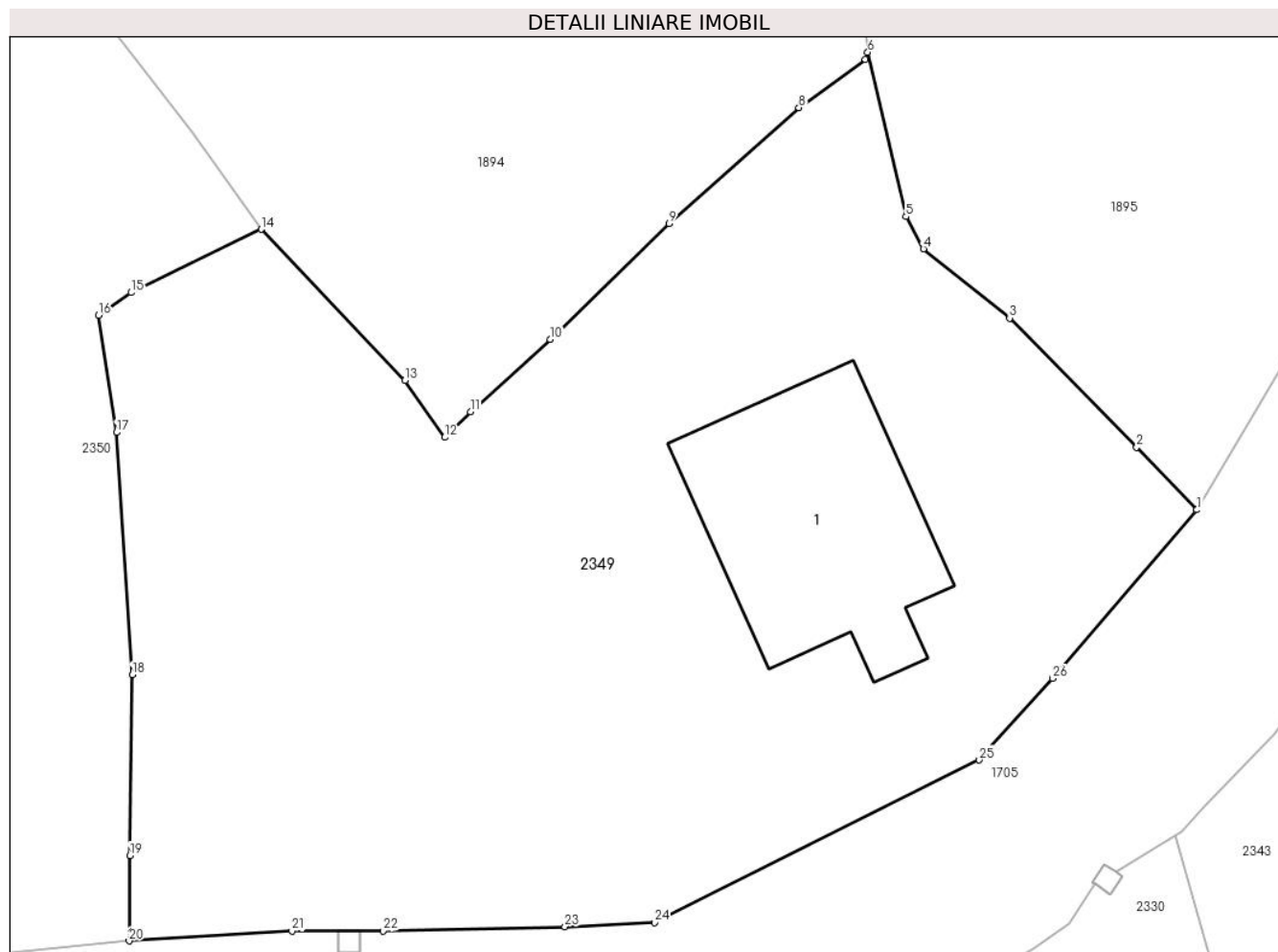
C. Partea III. SARCINI .

Inscrieri privind dezmembramintele dreptului de proprietate, drepturi reale de garanție și sarcini	Referințe
NU SUNT	

Teren

Nr cadastral	Suprafața (mp)*	Observații / Referințe
20298	Din acte: 1.314 Masurata: 1.268	

* Suprafața este determinată în planul de proiecție Stereo 70.



Date referitoare la teren

Crt	Categorie folosință	Intravilan	Suprafața (mp)	Tarla	Parcelă	Nr. topo	Observații / Referințe
1	curți constructii	DA	721	44	-	-	
2	faneata	DA	547	44	1607, 1608, 1609, 1610	-	

Date referitoare la construcții

Crt	Număr	Destinație construcție	Supraf. (mp)	Situație juridică	Observații / Referințe
A1.1	20298-C1	construcții de locuințe	114	Cu acte	Nr. niveluri:1; S. construita la sol:114 mp; LOCUINTA

Lungime Segmente

1) Valorile lungimilor segmentelor sunt obținute din proiecție în plan.

Punct început	X / Y	Punct sfârșit	X / Y	Lungime segment (** (m))
1	549.759,931 404.414,955	2	549.757,167 404.417,842	3.997
3	549.751,31 404.423,788	4	549.747,338 404.426,977	5.094

Punct început	X / Y	Punct sfârșit	X / Y	Lungime segment (** (m))
2	549.757,167 404.417,842	3	549.751,31 404.423,788	8.346
4	549.747,338 404.426,977	5	549.746,541 404.428,465	1.688

Punct început	X / Y	Punct sfârșit	X / Y	Lungime segment (** (m))
5	549.746,541 404.428,465	6	549.744,775 404.436,037	7.775
7	549.744,667 404.435,71	8	549.741,604 404.433,482	3.788
9	549.735,621 404.428,14	10	549.730,149 404.422,817	7.634
11	549.726,481 404.419,466	12	549.725,294 404.418,294	1.668
13	549.723,464 404.420,915	14	549.716,842 404.427,881	9.611
15	549.710,845 404.424,961	16	549.709,347 404.423,919	1.825
17	549.710,171 404.418,52	18	549.710,892 404.407,355	11.188
19	549.710,781 404.399,026	20	549.710,751 404.395,094	3.932
21	549.718,255 404.395,542	22	549.722,454 404.395,546	4.199
23	549.730,825 404.395,746	24	549.734,969 404.395,934	4.148
25	549.749,914 404.403,428	26	549.753,301 404.407,183	5.057

Punct început	X / Y	Punct sfârșit	X / Y	Lungime segment (** (m))
6	549.744,775 404.436,037	7	549.744,667 404.435,71	0.344
8	549.741,604 404.433,482	9	549.735,621 404.428,14	8.021
10	549.730,149 404.422,817	11	549.726,481 404.419,466	4.968
12	549.725,294 404.418,294	13	549.723,464 404.420,915	3.197
14	549.716,842 404.427,881	15	549.710,845 404.424,961	6.67
16	549.709,347 404.423,919	17	549.710,171 404.418,52	5.462
18	549.710,892 404.407,355	19	549.710,781 404.399,026	8.33
20	549.710,751 404.395,094	21	549.718,255 404.395,542	7.517
22	549.722,454 404.395,546	23	549.730,825 404.395,746	8.373
24	549.734,969 404.395,934	25	549.749,914 404.403,428	16.719
26	549.753,301 404.407,183	1	549.759,931 404.414,955	10.216

** Lungimile segmentelor sunt determinate în planul de proiecție Stereo 70 și sunt rotunjite la 1 milimetru.

*** Distanța dintre puncte este formată din segmente cumulate ce sunt mai mici decât valoarea 1 milimetru.

**DATE DESPRE IMOBILUL NR. 2350**

Oficiul de Cadastru și Publicitate Imobiliară PRAHOVA
Biroul de Cadastru și Publicitate Imobiliară Câmpina

A. Partea I. Descrierea imobilului

TEREN Intravilan

Adresa: Loc. Plaiu, Nr. 308, Jud. Prahova

Nr. Crt	Nr cadastral Nr. topografic	Suprafața* (mp)	Observații / Referințe
A1	21374	Din acte: 847 Masurata: 867	Sector cadastral:11 Teren imprejmuit;

B. Partea II. Proprietari și acte

Inscrieri privitoare la dreptul de proprietate și alte drepturi reale		Referințe
17275 / 02/05/2022		
Act Notarial nr. 1110, din 28/04/2022 emis de Ivan Mihaela;		
B7	Intabulare, drept de PROPRIETATEpartaj, dobandit prin Conventie, cota actuala 1/1, cota initiala 1/1 1) PĂTRAN VASILE 2) PATRAN GABRIELA-GEORGETA	A1

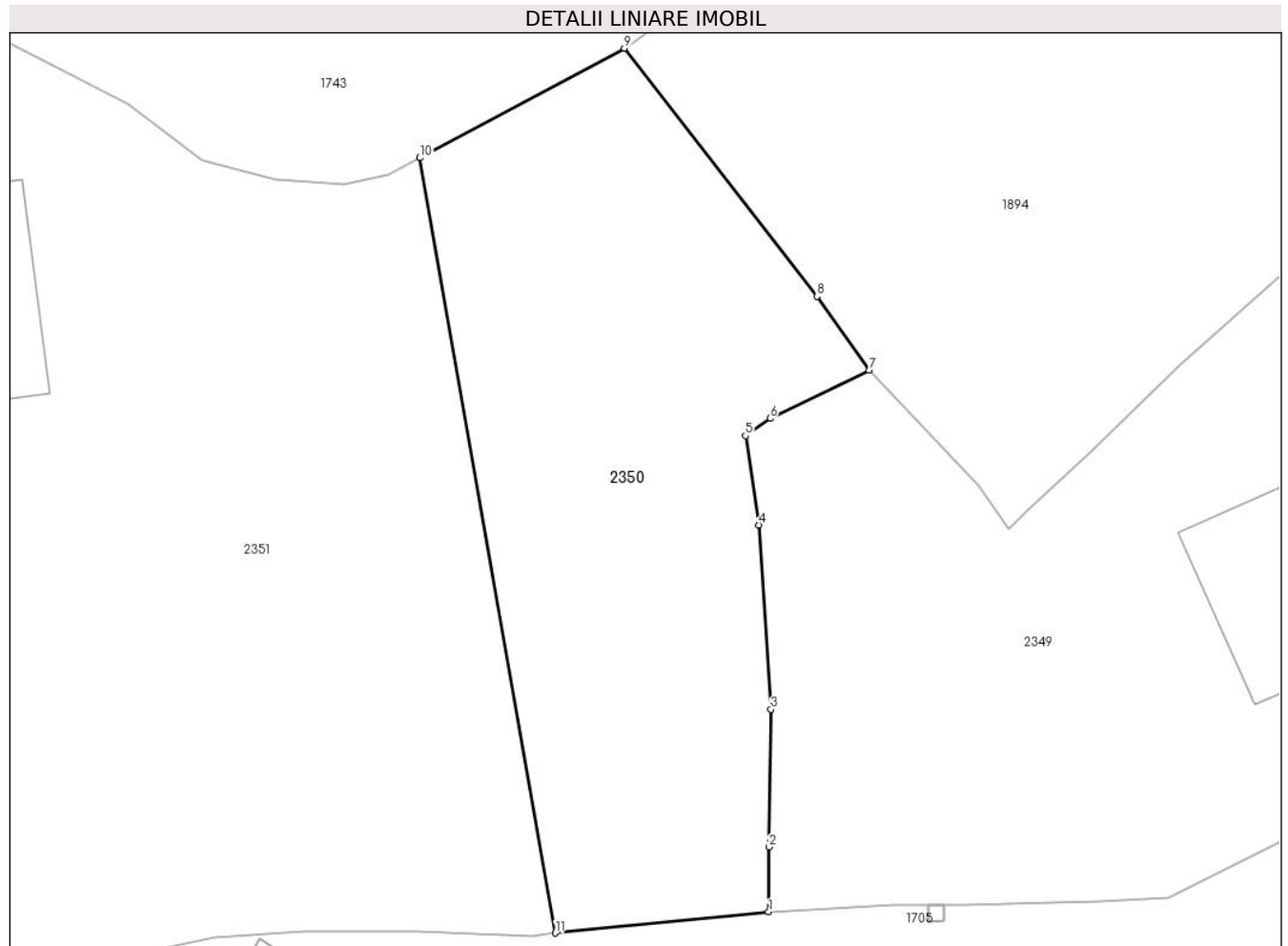
C. Partea III. SARCINI .

Inscrieri privind dezmembramintele dreptului de proprietate, drepturi reale de garanție și sarcini	Referințe
NU SUNT	

Teren

Nr cadastral	Suprafața (mp)*	Observații / Referințe
21374	Din acte: 847 Masurata: 867	

* Suprafața este determinată în planul de proiecție Stereo 70.



Date referitoare la teren

Crt	Categorie folosință	Intra vilan	Suprafața (mp)	Tarla	Parcelă	Nr. topo	Observații / Referințe
1	livada	DA	867	44	1606	-	

Lungime Segmente

1) Valorile lungimilor segmentelor sunt obținute din proiecție în plan.

Punct început	X / Y	Punct sfârșit	X / Y	Lungime segment (** (m)
1	549.710,751 404.395,094	2	549.710,781 404.399,026	3.932
2	549.710,781 404.399,026	3	549.710,892 404.407,355	8.33
3	549.710,892 404.407,355	4	549.710,171 404.418,52	11.188
4	549.710,171 404.418,52	5	549.709,347 404.423,919	5.462
5	549.709,347 404.423,919	6	549.710,845 404.424,961	1.825

Punct început	X / Y	Punct sfârșit	X / Y	Lungime segment (** (m)
6	549.710,845 404.424,961	7	549.716,842 404.427,881	6.67
7	549.716,842 404.427,881	8	549.713,679 404.432,361	5.484
8	549.713,679 404.432,361	9	549.702,024 404.447,376	19.008
9	549.702,024 404.447,376	10	549.689,638 404.440,74	14.052
10	549.689,638 404.440,74	11	549.697,85 404.393,819	47.634
11	549.697,85 404.393,819	1	549.710,751 404.395,094	12.964

** Lungimile segmentelor sunt determinate în planul de proiecție Stereo 70 și sunt rotunjite la 1 milimetru.

*** Distanța dintre puncte este formată din segmente cumulate ce sunt mai mici decât valoarea 1 milimetru.

**DATE DESPRE IMOBILUL NR. 2351**

Oficiul de Cadastru și Publicitate Imobiliară PRAHOVA
Biroul de Cadastru și Publicitate Imobiliară Câmpina

A. Partea I. Descrierea imobilului

TEREN Intravilan

Adresa: Loc. Plaiu, Nr. 308, Jud. Prahova

Nr. Crt	Nr cadastral Nr. topografic	Suprafața* (mp)	Observații / Referințe
A1	21373	Din acte: 2.776 Masurata: 2.798	Sector cadastral:11 Teren imprejmuit;

Construcții

Crt	Nr cadastral Nr. topografic	Adresa	Observații / Referințe
A1.1	21373-C1	Loc. Plaiu, Nr. 308, Jud. Prahova	Nr. niveluri:2; S. construita la sol:86 mp; C1- casa de locuit, S beci=9,00 mp- an constr. 1968
A1.2	21373-C2	Loc. Plaiu, Nr. 308, Jud. Prahova	Nr. niveluri:1; S. construita la sol:52 mp; C4- anexa-magazie-an constr. 1968
A1.3	21373-C3	Loc. Plaiu, Nr. 308, Jud. Prahova	Nr. niveluri:1; S. construita la sol:15 mp; C5- anexa -grajd- an constr. 1968

B. Partea II. Proprietari și acte

Inscrieri privitoare la dreptul de proprietate și alte drepturi reale		Referințe
17269 / 02/05/2022		
Act Notarial nr. 3281, din 28/10/2021 emis de Ivan Mihaela;		
B5	Intabulare, drept de PROPRIETATE, dobandit prin Conventie, cota actuala 1/2, cota initiala 1/2 1) PĂTRAN ION <i>OBSERVATII: pozitie transcrisa din CF 21361/Provita de Sus, inscrisa prin incheierea nr. 44249 din 02/11/2021;</i>	A1.1, A1.2, A1.3
B7	Intabulare, drept de PROPRIETATEcumparare ca bun propriu, dobandit prin Conventie, cota actuala 1/2, cota initiala 1/2 1) PĂTRAN GHEORGHE <i>OBSERVATII: pozitie transcrisa din CF 21361/Provita de Sus, inscrisa prin incheierea nr. 44249 din 02/11/2021;</i>	A1.1, A1.2, A1.3
17273 / 02/05/2022		
Act Notarial nr. 1110, din 28/04/2022 emis de Ivan Mihaela;		
B9	Intabulare, drept de PROPRIETATEpartaj, dobandit prin Conventie, cota actuala 1/2, cota initiala 1/2 1) PĂTRAN ION	A1
B10	Intabulare, drept de PROPRIETATEpartaj, dobandit prin Conventie, cota actuala 1/2, cota initiala 1/2 1) PĂTRAN GHEORGHE	A1

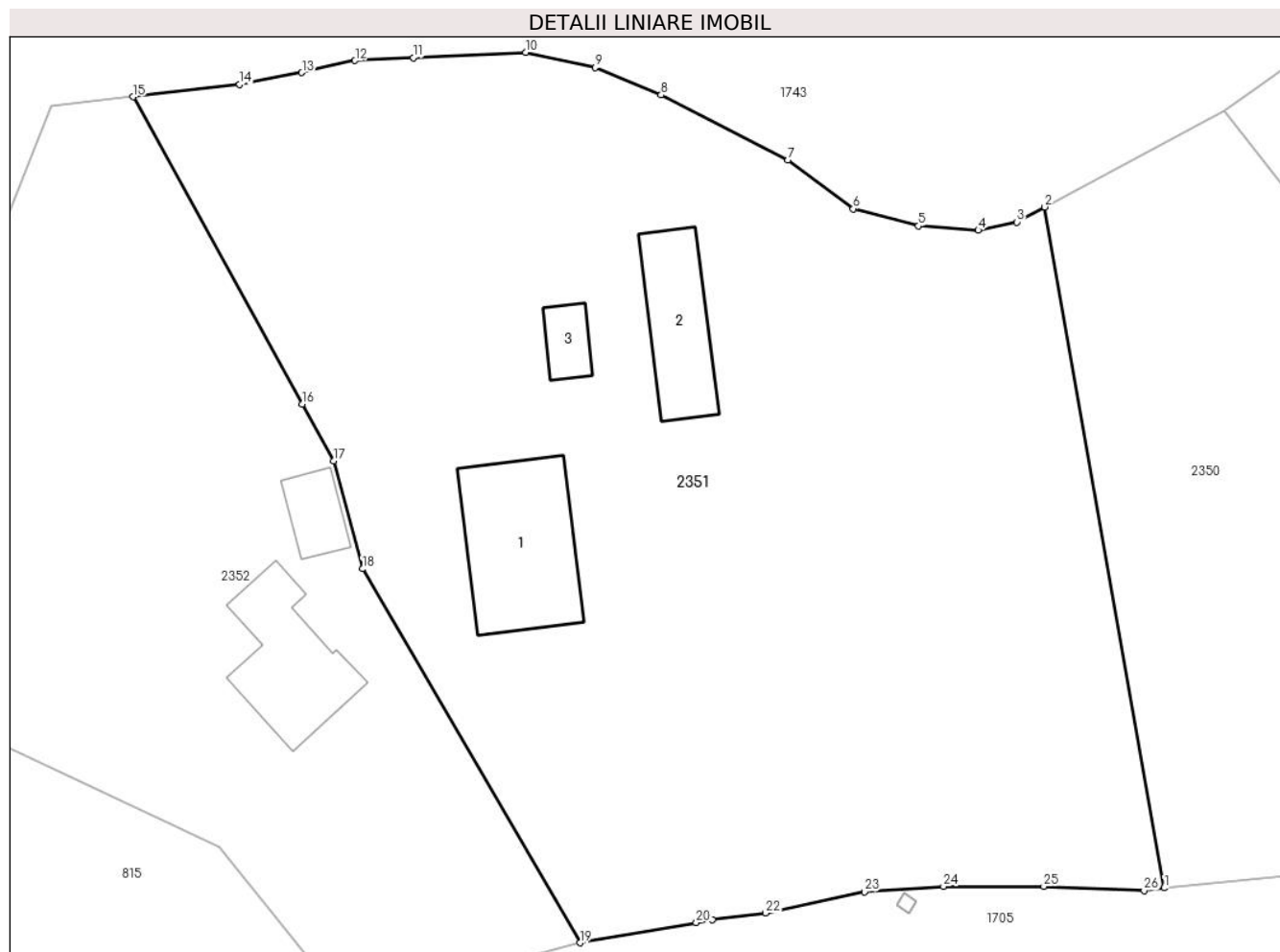
C. Partea III. SARCINI .

Inscrieri privind dezmembramintele dreptului de proprietate, drepturi reale de garanție și sarcini	Referințe
NU SUNT	

Teren

Nr cadastral	Suprafața (mp)*	Observații / Referințe
21373	Din acte: 2.776 Masurata: 2.798	

* Suprafața este determinată în planul de proiecție Stereo 70.



Date referitoare la teren

Crt	Categorie folosință	Intra vilan	Suprafața (mp)	Tarla	Parcelă	Nr. topo	Observații / Referințe
1	curți constructii	DA	1.247	44	1605	-	
2	faneata	DA	1.338	44	1604, 1606	-	
3	arabil	DA	213	44	1603	-	

Date referitoare la construcții

Crt	Număr	Destinație construcție	Supraf. (mp)	Situație juridică	Observații / Referințe
A1.1	21373-C1	construcții de locuinte	86	Cu acte	Nr. niveluri:2; S. construita la sol:86 mp; C1-casa de locuit, S beci=9,00 mp- an constr. 1968
A1.2	21373-C2	construcții anexa	52	Cu acte	Nr. niveluri:1; S. construita la sol:52 mp; C4-anexa-magazie-an constr. 1968
A1.3	21373-C3	construcții anexa	15	Cu acte	Nr. niveluri:1; S. construita la sol:15 mp; C5-anexa -grajd- an constr. 1968

Lungime Segmente

1) Valorile lungimilor segmentelor sunt obținute din proiecție în plan.

Punct început	X / Y	Punct sfârșit	X / Y	Lungime segment (** (m)
1	549.697,85 404.393,819	2	549.689,638 404.440,74	47.634
3	549.687,695 404.439,699	4	549.685,045 404.439,14	2.708
5	549.680,919 404.439,434	6	549.676,442 404.440,612	4.629
7	549.671,931 404.443,977	8	549.663,188 404.448,464	9.827
9	549.658,66 404.450,359	10	549.653,853 404.451,395	4.917
11	549.646,12 404.451,032	12	549.642,101 404.450,83	4.024
13	549.638,434 404.449,993	14	549.634,151 404.449,196	4.357
15	549.626,82 404.448,337	16	549.638,476 404.427,159	24.174
17	549.640,635 404.423,236	18	549.642,619 404.415,807	7.689
19	549.657,601 404.390,042	20	549.665,618 404.391,433	8.137
21	549.666,725 404.391,625	22	549.670,39 404.392,097	3.695
23	549.677,215 404.393,566	24	549.682,657 404.393,923	5.454
25	549.689,566 404.393,929	26	549.696,481 404.393,639	6.921

Punct început	X / Y	Punct sfârșit	X / Y	Lungime segment (** (m)
2	549.689,638 404.440,74	3	549.687,695 404.439,699	2.204
4	549.685,045 404.439,14	5	549.680,919 404.439,434	4.136
6	549.676,442 404.440,612	7	549.671,931 404.443,977	5.628
8	549.663,188 404.448,464	9	549.658,66 404.450,359	4.909
10	549.653,853 404.451,395	11	549.646,12 404.451,032	7.742
12	549.642,101 404.450,83	13	549.638,434 404.449,993	3.761
14	549.634,151 404.449,196	15	549.626,82 404.448,337	7.381
16	549.638,476 404.427,159	17	549.640,635 404.423,236	4.478
18	549.642,619 404.415,807	19	549.657,601 404.390,042	29.804
20	549.665,618 404.391,433	21	549.666,725 404.391,625	1.124
22	549.670,39 404.392,097	23	549.677,215 404.393,566	6.981
24	549.682,657 404.393,923	25	549.689,566 404.393,929	6.909
26	549.696,481 404.393,639	1	549.697,85 404.393,819	1.381

** Lungimile segmentelor sunt determinate în planul de proiecție Stereo 70 și sunt rotunjite la 1 milimetru.

*** Distanța dintre puncte este formată din segmente cumulate ce sunt mai mici decât valoarea 1 milimetru.

**DATE DESPRE IMOBILUL NR. 2352**

Oficiul de Cadastru și Publicitate Imobiliară PRAHOVA
Biroul de Cadastru și Publicitate Imobiliară Câmpina

A. Partea I. Descrierea imobilului

TEREN Intravilan

Adresa: Loc. Plaiu, Nr. 308, Jud. Prahova

Nr. Crt	Nr cadastral Nr. topografic	Suprafața* (mp)	Observații / Referințe
A1	21372	1.592	Sector cadastral:11 Teren imprejmuit;

Construcții

Crt	Nr cadastral Nr. topografic	Adresa	Observații / Referințe
A1.1	21372-C1	Loc. Plaiu, Nr. 308, Jud. Prahova	Nr. niveluri:1; S. construita la sol:20 mp; S. construita desfasurata:20 mp; C2- anexa -bucatarie de vara- an constructie 1968
A1.2	21372-C2	Loc. Plaiu, Nr. 308, Jud. Prahova	Nr. niveluri:1; S. construita la sol:62 mp; S. construita desfasurata:62 mp; C3- locuinta- an constr. 1968

B. Partea II. Proprietari și acte

Inscrieri privitoare la dreptul de proprietate și alte drepturi reale		Referințe
18039 / 26/04/2024		
Act Notarial nr. 1005, din 25/04/2024 emis de Ivan Mihaela;		
B9	Intabulare, drept de PROPRIETATEcumpărare ca bun propriu, dobandit prin Conventie, cota actuala 1/1, cota initiala 1/1 1) CHIRICĂ MIHAI-ANDREI	A1, A1.1
B10	Intabulare, drept de PROPRIETATEcumpărare ca bun propriu pentru nuda proprietate, dobandit prin Conventie, cota actuala 1/1, cota initiala 1/1 1) CHIRICĂ MIHAI-ANDREI	A1.2

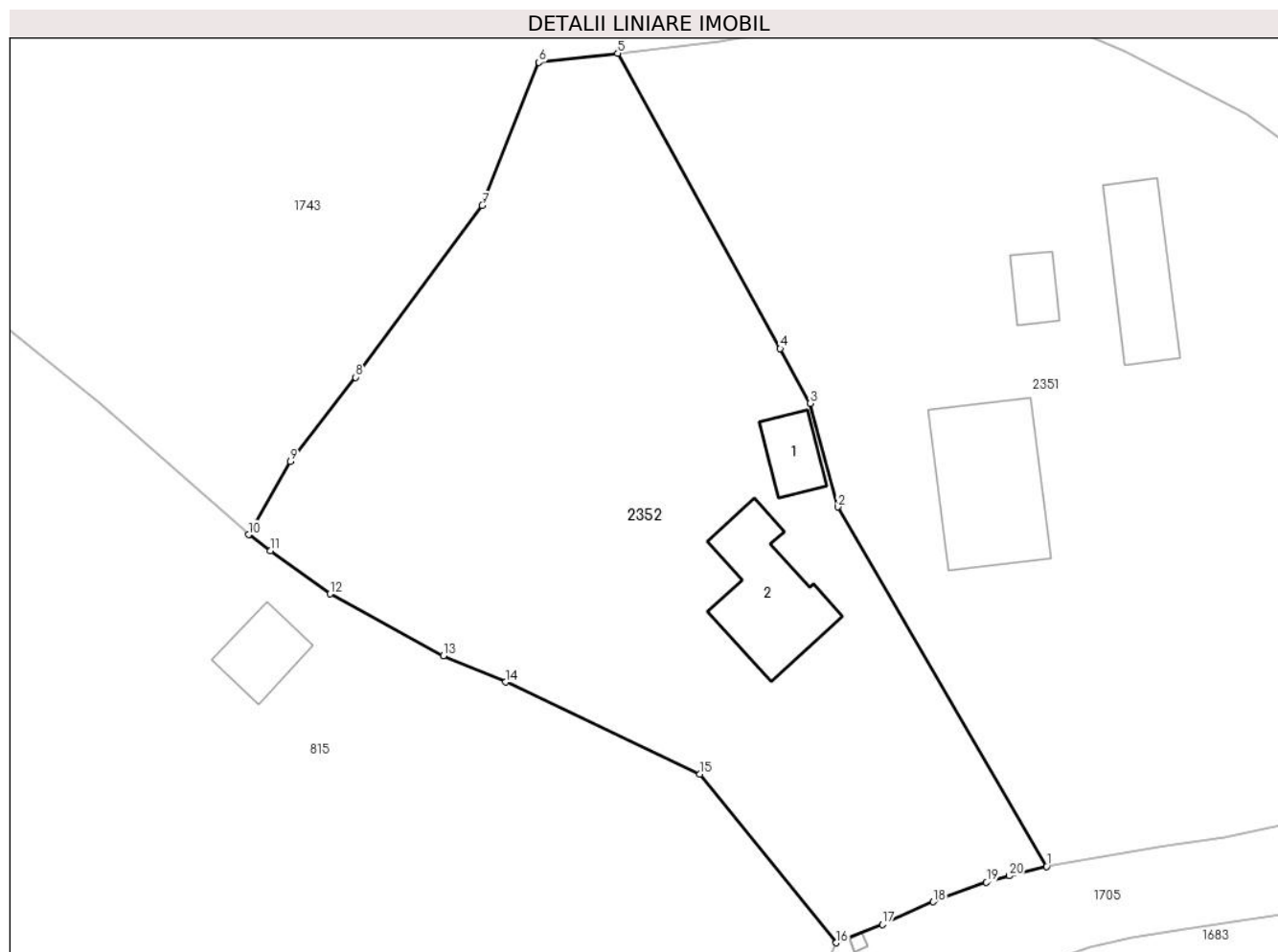
C. Partea III. SARCINI

Inscrieri privind dezmembramintele dreptului de proprietate, drepturi reale de garanție și sarcini		Referințe
18039 / 26/04/2024		
Act Notarial nr. 1005, din 25/04/2024 emis de Ivan Mihaela;		
C1	Intabulare, drept de IPOTECA LEGALA, Valoare:0 reprezentând contraprestație obligație de întreținere si îngrijire 1) OPRIȘOR ELENA 2) OPRIȘOR ION	A1, A1.1, A1.2
C2	Intabulare, drept de HABITATIE 1) OPRIȘOR ELENA 2) OPRIȘOR ION	A1.2

Teren

Nr cadastral	Suprafața (mp)*	Observații / Referințe
21372	1.592	

* Suprafața este determinată în planul de proiecție Stereo 70.



Date referitoare la teren

Crt	Categorie folosință	Intra vilan	Suprafața (mp)	Tarla	Parcelă	Nr. topo	Observații / Referințe
1	curți constructii	DA	428	44	1605	-	
2	faneata	DA	855	44	1604	-	
3	arabil	DA	309	44	1603	-	

Date referitoare la construcții

Crt	Număr	Destinație construcție	Supraf. (mp)	Situație juridică	Observații / Referințe
A1.1	21372-C1	constructii anexa	20	Cu acte	Nr. niveluri:1; S. construita la sol:20 mp; S. construita desfasurata:20 mp; C2- anexa - bucatarie de vara- an constructie 1968
A1.2	21372-C2	constructii de locuinte	62	Cu acte	Nr. niveluri:1; S. construita la sol:62 mp; S. construita desfasurata:62 mp; C3- locuinta- an constr. 1968

Lungime Segmente

1) Valorile lungimilor segmentelor sunt obținute din proiecție în plan.

Punct început	X / Y	Punct sfârșit	X / Y	Lungime segment (** (m)
---------------	-------	---------------	-------	-------------------------

Punct început	X / Y	Punct sfârşit	X / Y	Lungime segment (** (m)
1	549.657,601 404.390,042	2	549.642,619 404.415,807	29.804
2	549.642,619 404.415,807	3	549.640,635 404.423,236	7.689
3	549.640,635 404.423,236	4	549.638,476 404.427,159	4.478
4	549.638,476 404.427,159	5	549.626,82 404.448,337	24.174
5	549.626,82 404.448,337	6	549.621,174 404.447,682	5.684
6	549.621,174 404.447,682	7	549.617,093 404.437,413	11.05
7	549.617,093 404.437,413	8	549.608,023 404.425,104	15.29
8	549.608,023 404.425,104	9	549.603,328 404.419,067	7.648
9	549.603,328 404.419,067	10	549.600,334 404.413,818	6.043
10	549.600,334 404.413,818	11	549.601,901 404.412,679	1.937
11	549.601,901 404.412,679	12	549.606,169 404.409,576	5.277
12	549.606,169 404.409,576	13	549.614,32 404.405,147	9.277
13	549.614,32 404.405,147	14	549.618,793 404.403,256	4.856
14	549.618,793 404.403,256	15	549.632,704 404.396,65	15.4
15	549.632,704 404.396,65	16	549.642,496 404.384,558	15.56
16	549.642,496 404.384,558	17	549.645,813 404.385,861	3.564
17	549.645,813 404.385,861	18	549.649,459 404.387,496	3.996
18	549.649,459 404.387,496	19	549.653,28 404.388,896	4.069
19	549.653,28 404.388,896	20	549.654,906 404.389,35	1.688
20	549.654,906 404.389,35	1	549.657,601 404.390,042	2.782

** Lungimile segmentelor sunt determinate în planul de proiecție Stereo 70 și sunt rotunjite la 1 milimetru.

*** Distanța dintre puncte este formată din segmente cumulate ce sunt mai mici decât valoarea 1 milimetru.

**DATE DESPRE IMOBILUL NR. 2353**

Oficiul de Cadastru și Publicitate Imobiliară PRAHOVA
Biroul de Cadastru și Publicitate Imobiliară Câmpina

A. Partea I. Descrierea imobilului

TEREN Intravilan

Adresa: Loc. Plaiu, Nr. 310, Jud. Prahova

Nr. Crt	Nr cadastral Nr. topografic	Suprafața* (mp)	Observații / Referințe
A1	21200	Din acte: 4.500 Masurata: 4.445	Sector cadastral:11 Teren imprejmuit;

Construcții

Crt	Nr cadastral Nr. topografic	Adresa	Observații / Referințe
A1.1	21200-C1	Loc. Plaiu, Nr. 310, Jud. Prahova	Nr. niveluri:1; S. construita la sol:72 mp; S. construita desfasurata:72 mp;
A1.2	21200-C2	Loc. Plaiu, Nr. 310, Jud. Prahova	Nr. niveluri:1; S. construita la sol:63 mp; S. construita desfasurata:63 mp;

B. Partea II. Proprietari și acte

Inscrieri privitoare la dreptul de proprietate și alte drepturi reale		Referințe
5805 / 01/03/2018		
Act Notarial nr. 661, din 23/02/2018 emis de NP Coman Mihai;		
B2	Intabulare, drept de PROPRIETATE donatie, dobandit prin Conventie, cota actuala 1/1, cota initiala 1/1 1) ȚAPU-CERNEA ROBERT DANIEL , ptr nuda proprietate	A1, A1.1, A1.2

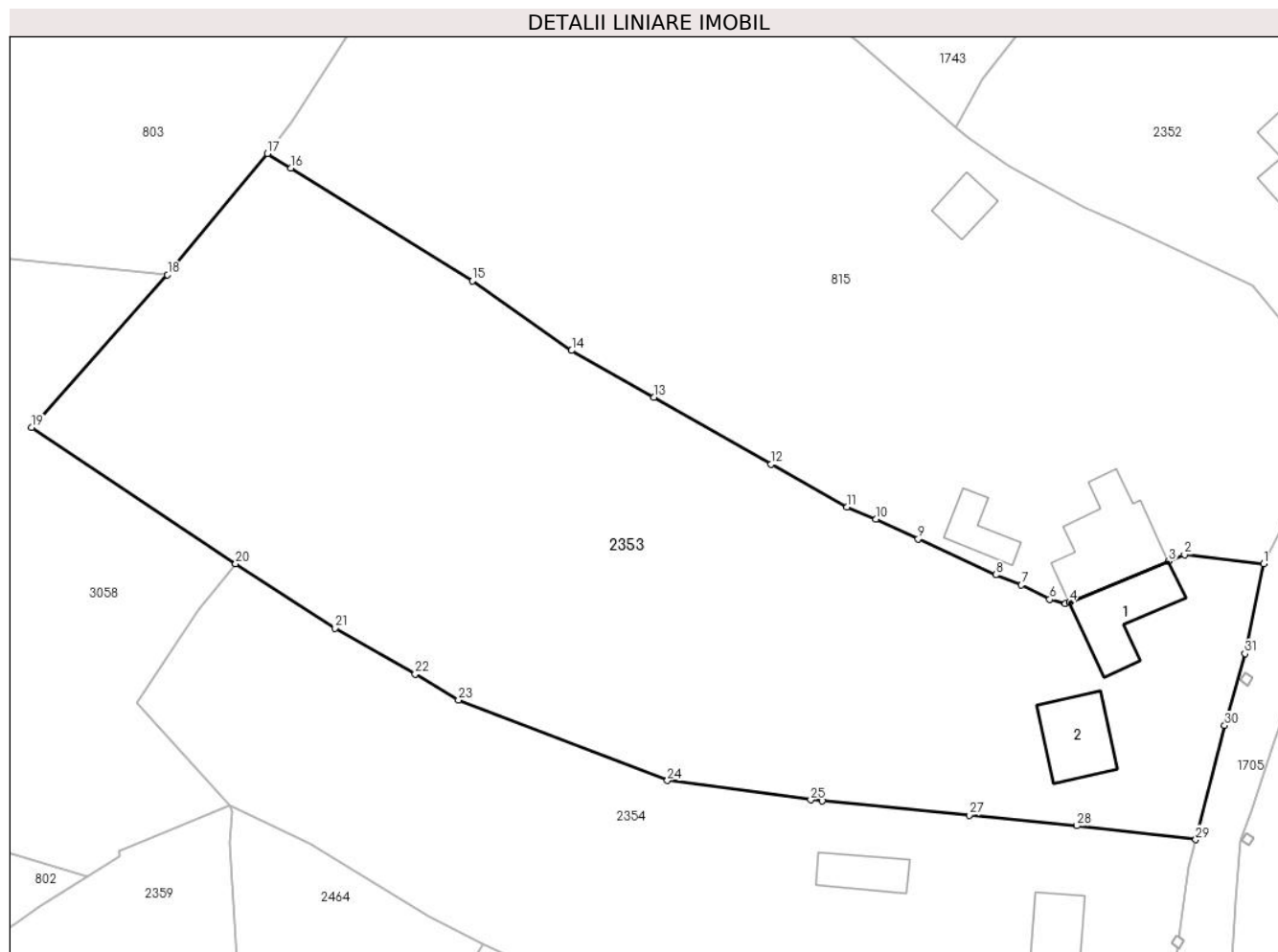
C. Partea III. SARCINI

Inscrieri privind dezmembramintele dreptului de proprietate, drepturi reale de garanție și sarcini		Referințe
5805 / 01/03/2018		
Act Notarial nr. 661, din 23/02/2018 emis de NP Coman Mihai;		
C1	Intabulare, drept de IPOTECA LEGALA, Valoare:0 reprezentand contraprestatia obligatiei de intretinere 1) ȚAPU LILIANA	A1, A1.1, A1.2
C2	Intabulare, drept de UZUFRUCT VIAGER, dobandit prin Conventie, cota actuala 1/1, cota initiala 1/1 1) ȚAPU LILIANA	A1, A1.1, A1.2

Teren

Nr cadastral	Suprafața (mp)*	Observații / Referințe
21200	Din acte: 4.500 Masurata: 4.445	

* Suprafața este determinată în planul de proiecție Stereo 70.



Date referitoare la teren

Crt	Categorie folosință	Intra vilan	Suprafața (mp)	Tarla	Parcelă	Nr. topo	Observații / Referințe
1	curți constructii	DA	659	44	1541	-	
2	arabil	DA	562	44	1540	-	
3	livada	DA	3.224	44	1539, 1538	-	

Date referitoare la construcții

Crt	Număr	Destinație construcție	Supraf. (mp)	Situație juridică	Observații / Referințe
A1.1	21200-C1	construcții de locuințe	72	Cu acte	Nr. niveluri:1; S. construita la sol:72 mp; S. construita desfasurata:72 mp;
A1.2	21200-C2	construcții anexa	63	Cu acte	Nr. niveluri:1; S. construita la sol:63 mp; S. construita desfasurata:63 mp;

Lungime Segmente

1) Valorile lungimilor segmentelor sunt obținute din proiecție în plan.

Punct început	X / Y	Punct sfârșit	X / Y	Lungime segment (** (m)
1	549.633,881 404.366,357	2	549.625,258 404.367,35	8.68

Punct început	X / Y	Punct sfârșit	X / Y	Lungime segment (** (m)
2	549.625,258 404.367,35	3	549.623,548 404.366,643	1.85

Punct început	X / Y	Punct sfârșit	X / Y	Lungime segment (** (m)
3	549.623,548 404.366,643	4	549.612,765 404.362,184	11.669
5	549.612,306 404.361,994	6	549.610,606 404.362,497	1.773
7	549.607,537 404.364,052	8	549.604,74 404.365,166	3.011
9	549.596,305 404.369,078	10	549.591,725 404.371,202	5.049
11	549.588,536 404.372,542	12	549.580,304 404.377,187	9.452
13	549.567,566 404.384,455	14	549.558,611 404.389,566	10.311
15	549.547,824 404.397,127	16	549.528,092 404.409,418	23.247
17	549.525,543 404.410,987	18	549.514,669 404.397,799	17.093
19	549.499,88 404.381,176	20	549.522,082 404.366,361	26.691
21	549.532,879 404.359,363	22	549.541,601 404.354,351	10.059
23	549.546,319 404.351,546	24	549.569,034 404.342,77	24.351
25	549.584,625 404.340,683	26	549.585,852 404.340,565	1.233
27	549.601,874 404.339,027	28	549.613,576 404.337,852	11.761
29	549.626,499 404.336,355	30	549.629,638 404.348,774	12.81
31	549.631,841 404.356,591	1	549.633,881 404.366,357	9.977

Punct început	X / Y	Punct sfârșit	X / Y	Lungime segment (** (m)
4	549.612,765 404.362,184	5	549.612,306 404.361,994	0.497
6	549.610,606 404.362,497	7	549.607,537 404.364,052	3.44
8	549.604,74 404.365,166	9	549.596,305 404.369,078	9.298
10	549.591,725 404.371,202	11	549.588,536 404.372,542	3.459
12	549.580,304 404.377,187	13	549.567,566 404.384,455	14.666
14	549.558,611 404.389,566	15	549.547,824 404.397,127	13.173
16	549.528,092 404.409,418	17	549.525,543 404.410,987	2.993
18	549.514,669 404.397,799	19	549.499,88 404.381,176	22.249
20	549.522,082 404.366,361	21	549.532,879 404.359,363	12.867
22	549.541,601 404.354,351	23	549.546,319 404.351,546	5.489
24	549.569,034 404.342,77	25	549.584,625 404.340,683	15.73
26	549.585,852 404.340,565	27	549.601,874 404.339,027	16.096
28	549.613,576 404.337,852	29	549.626,499 404.336,355	13.009
30	549.629,638 404.348,774	31	549.631,841 404.356,591	8.121

** Lungimile segmentelor sunt determinate în planul de proiecție Stereo 70 și sunt rotunjite la 1 milimetru.

*** Distanța dintre puncte este formată din segmente cumulate ce sunt mai mici decât valoarea 1 milimetru.

**DATE DESPRE IMOBILUL NR. 2354**

Oficiul de Cadastru și Publicitate Imobiliară PRAHOVA
Biroul de Cadastru și Publicitate Imobiliară Câmpina

A. Partea I. Descrierea imobilului

TEREN Intravilan

Adresa: Loc. Plaiu, Jud. Prahova

Nr. Crt	Nr cadastral Nr. topografic	Suprafața* (mp)	Observații / Referințe
A1		3.482	Sector cadastral:11 Teren imprejmuit;

Construcții

Crt	Nr cadastral Nr. topografic	Adresa	Observații / Referințe
A1.1		Loc. Plaiu, Jud. Prahova	Nr. niveluri:1; S. construita la sol:104 mp;
A1.2		Loc. Plaiu, Jud. Prahova	Nr. niveluri:1; S. construita la sol:37 mp;

B. Partea II. Proprietari și acte

Inscrieri privitoare la dreptul de proprietate și alte drepturi reale		Referințe
/		
Act Normativ nr. LEGEA 7, din 13/03/1996 emis de PARLAMENTUL ROMANIEI;		
B1	Inscrierea provizorie, drept de PROPRIETATE, dobandit prin Lege, cota actuala 1/1, cota initiala 1/1 1) NEIDENTIFICAT NEIDENTIFICAT	A1, A1.1, A1.2
B2	Se noteaza faptul ca imobilul are proprietar neidentificat.	A1, A1.1, A1.2

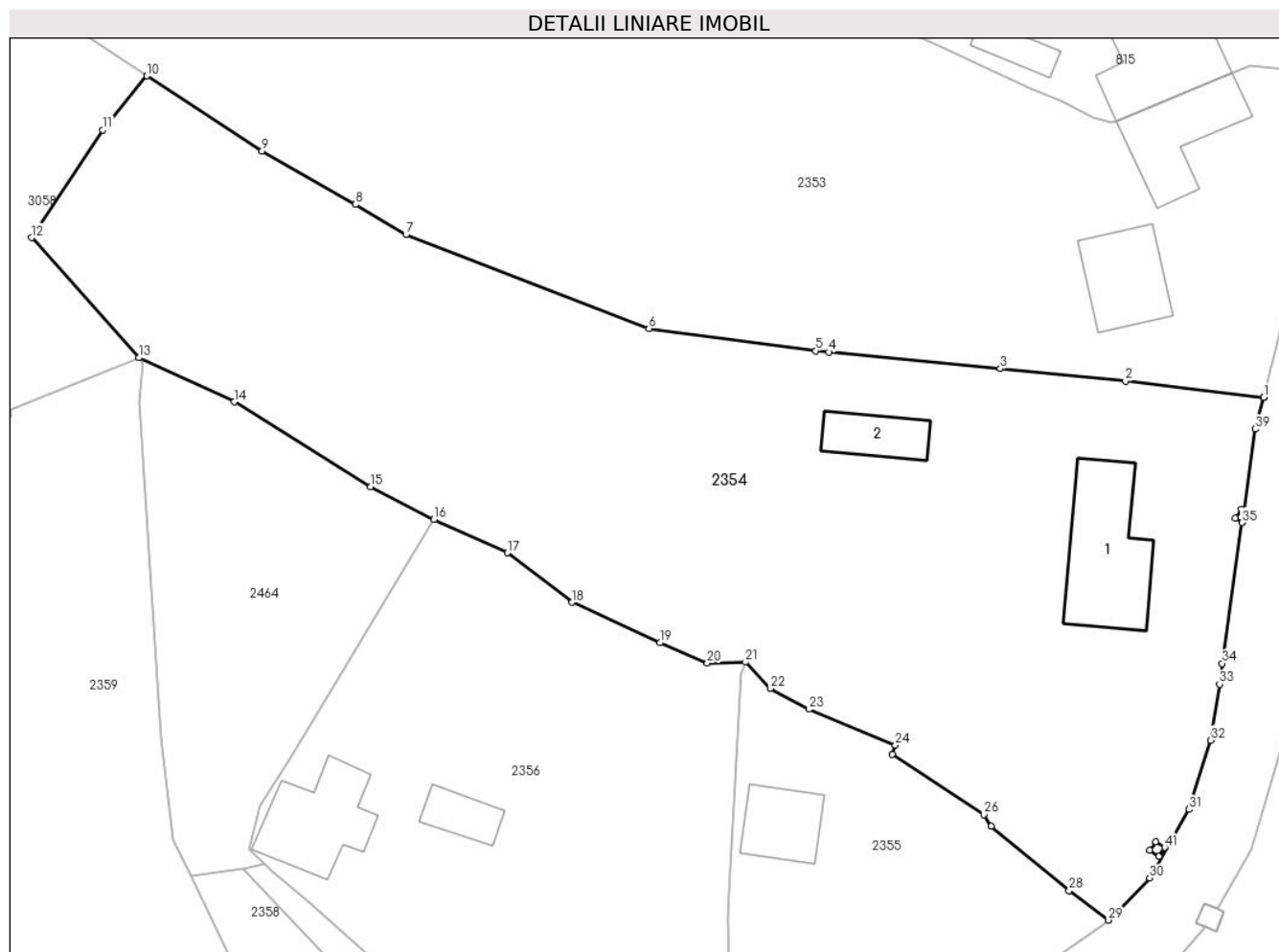
C. Partea III. SARCINI .

Inscrieri privind dezmembramintele dreptului de proprietate, drepturi reale de garanție și sarcini	Referințe
NU SUNT	

Teren

Nr cadastral	Suprafața (mp)*	Observații / Referințe
	3.482	

* Suprafața este determinată în planul de proiecție Stereo 70.



Date referitoare la teren

Crt	Categorie folosință	Intravilan	Suprafața (mp)	Tarla	Parcelă	Nr. topo	Observații / Referințe
1	curți constructii	DA	882	44	1533	-	
2	arabil	DA	577	44	1534, 1535	-	
3	faneata	DA	1.790	44	1536	-	
4	arabil	DA	233	44	1537	-	

Date referitoare la construcții

Crt	Număr	Destinație construcție	Supraf. (mp)	Situație juridică	Observații / Referințe
A1.1		construcții de locuințe	104	Cu acte	Nr. niveluri:1; S. construita la sol:104 mp;
A1.2		construcții anexa	37	Cu acte	Nr. niveluri:1; S. construita la sol:37 mp;

Lungime Segmente

1) Valorile lungimilor segmentelor sunt obținute din proiecție în plan.

Punct început	X / Y	Punct sfârșit	X / Y	Lungime segment	Punct început	X / Y	Punct sfârșit	X / Y	Lungime segment
1	549.626,499 / 404.336,355	2	549.613,576 / 404.337,852	13.009	2	549.613,576 / 404.337,852	3	549.601,874 / 404.339,027	11.761
					3	549.601,874 / 404.339,027	4	549.585,852 / 404.340,565	16.096

Punct început	X / Y	Punct sfârșit	X / Y	Lungime segment	Punct început	X / Y	Punct sfârșit	X / Y	Lungime segment	Punct început	X / Y	Punct sfârșit	X / Y	Lungime segment
4	549.585,852 404.340,565	5	549.584,625 404.340,683	1.233	5	549.584,625 404.340,683	6	549.569,034 404.342,77	15.73	6	549.569,034 404.342,77	7	549.546,319 404.351,546	24.351
7	549.546,319 404.351,546	8	549.541,601 404.354,351	5.489	8	549.541,601 404.354,351	9	549.532,879 404.359,363	10.059	9	549.532,879 404.359,363	10	549.522,082 404.366,361	12.867
10	549.522,082 404.366,361	11	549.517,99 404.361,31	6.501	11	549.517,99 404.361,31	12	549.511,334 404.351,261	12.053	12	549.511,334 404.351,261	13	549.521,396 404.340,034	15.076
13	549.521,396 404.340,034	14	549.530,262 404.335,91	9.778	14	549.530,262 404.335,91	15	549.543,024 404.327,999	15.015	15	549.543,024 404.327,999	16	549.548,941 404.324,932	6.665
16	549.548,941 404.324,932	17	549.555,812 404.321,828	7.54	17	549.555,812 404.321,828	18	549.561,857 404.317,201	7.613	18	549.561,857 404.317,201	19	549.570,077 404.313,416	9.05
19	549.570,077 404.313,416	20	549.574,493 404.311,515	4.808	20	549.574,493 404.311,515	21	549.578,052 404.311,619	3.561	21	549.578,052 404.311,619	22	549.580,367 404.309,157	3.379
22	549.580,367 404.309,157	23	549.583,99 404.307,208	4.114	23	549.583,99 404.307,208	24	549.592,063 404.303,852	8.743	24	549.592,063 404.303,852	25	549.591,778 404.303,018	0.881
25	549.591,778 404.303,018	26	549.600,343 404.297,358	10.266	26	549.600,343 404.297,358	27	549.601,047 404.296,297	1.273	27	549.601,047 404.296,297	28	549.608,308 404.290,268	9.438
28	549.608,308 404.290,268	29	549.611,985 404.287,523	4.589	29	549.611,985 404.287,523	30	549.615,853 404.291,443	5.507	30	549.615,853 404.291,443	31	549.619,511 404.297,861	7.387
31	549.619,511 404.297,861	32	549.621,539 404.304,313	6.763	32	549.621,539 404.304,313	33	549.622,358 404.309,536	5.287	33	549.622,358 404.309,536	34	549.622,63 404.311,481	1.964
34	549.622,63 404.311,481	35	549.624,474 404.324,646	13.294	35	549.624,474 404.324,646	36	549.623,848 404.325,06	0.751	36	549.623,848 404.325,06	37	549.624,399 404.325,894	1.0
37	549.624,399 404.325,894	38	549.624,627 404.325,743	0.273	38	549.624,627 404.325,743	39	549.625,698 404.333,387	7.719	39	549.625,698 404.333,387	40	549.626,499 404.336,355	3.074
40	549.626,499 404.336,355	41	549.617,251 404.294,303	43.057	41	549.617,251 404.294,303	42	549.616,7 404.293,469	1.0	42	549.616,7 404.293,469	43	549.615,865 404.294,02	1.0
43	549.615,865 404.294,02	44	549.616,416 404.294,854	1.0	44	549.616,416 404.294,854	1	549.617,251 404.294,303	1.0					

** Lungimile segmentelor sunt determinate în planul de proiecție Stereo 70 și sunt rotunjite la 1 milimetru.

*** Distanța dintre puncte este formată din segmente cumulate ce sunt mai mici decât valoarea 1 milimetru.

**DATE DESPRE IMOBILUL NR. 2355**

Oficiul de Cadastru și Publicitate Imobiliară PRAHOVA
Biroul de Cadastru și Publicitate Imobiliară Câmpina

A. Partea I. Descrierea imobilului

TEREN Intravilan

Adresa: Loc. Plaiu, Jud. Prahova

Nr. Crt	Nr cadastral Nr. topografic	Suprafața* (mp)	Observații / Referințe
A1		801	Sector cadastral:11 Teren imprejmuit;

Construcții

Crt	Nr cadastral Nr. topografic	Adresa	Observații / Referințe
A1.1		Loc. Plaiu, Jud. Prahova	Nr. niveluri:1; S. construita la sol:46 mp;

B. Partea II. Proprietari și acte

Inscrieri privitoare la dreptul de proprietate și alte drepturi reale	Referințe
/	
Act Normativ nr. LEGEA 7, din 13/03/1996 emis de PARLAMENTUL ROMANIEI;	
B1	Inscrierea provizorie, drept de PROPRIETATE, dobandit prin Lege, cota actuala 1/1, cota initiala 1/1 1) NEIDENTIFICAT NEIDENTIFICAT
B2	Se noteaza faptul ca imobilul are proprietar neidentificat.
	A1, A1.1

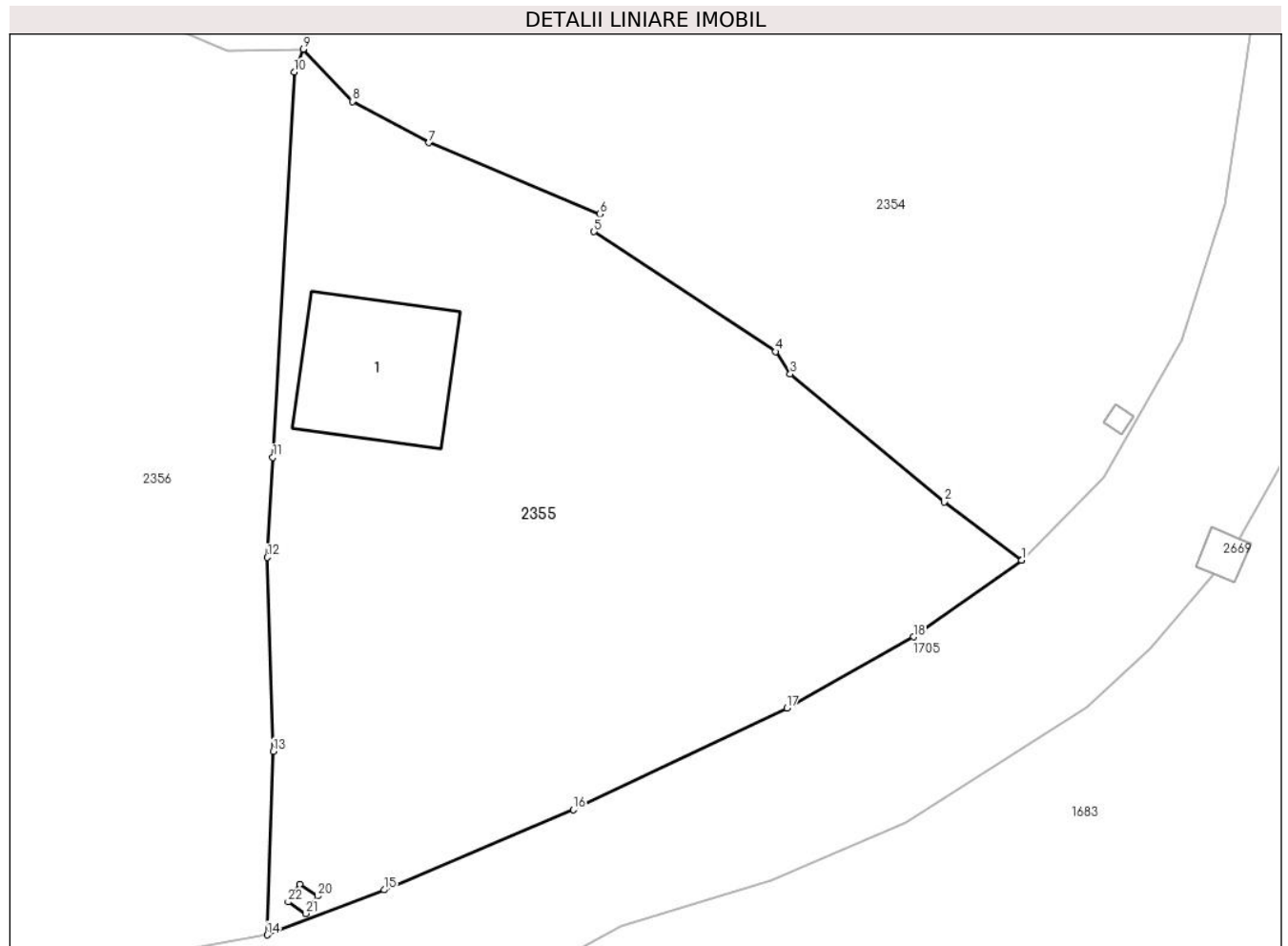
C. Partea III. SARCINI .

Inscrieri privind dezmembramintele dreptului de proprietate, drepturi reale de garanție și sarcini	Referințe
NU SUNT	

Teren

Nr cadastral	Suprafața (mp)*	Observații / Referințe
	801	

* Suprafața este determinată în planul de proiecție Stereo 70.



Date referitoare la teren

Crt	Categorie folosință	Intravilan	Suprafața (mp)	Tarla	Parcelă	Nr. topo	Observații / Referințe
1	curți constructii	DA	417	44	1532	-	
2	faneata	DA	384	44	1531	-	

Date referitoare la construcții

Crt	Număr	Destinație construcție	Supraf. (mp)	Situație juridică	Observații / Referințe
A1.1		construcții de locuințe	46	Cu acte	Nr. niveluri:1; S. construita la sol:46 mp;

Lungime Segmente

1) Valorile lungimilor segmentelor sunt obținute din proiecție în plan.

Punct început	X / Y	Punct sfârșit	X / Y	Lungime segment (** (m)
1	549.611,985 404.287,523	2	549.608,308 404.290,268	4.589
3	549.601,047 404.296,297	4	549.600,343 404.297,358	1.273
5	549.591,778 404.303,018	6	549.592,063 404.303,852	0.881

Punct început	X / Y	Punct sfârșit	X / Y	Lungime segment (** (m)
2	549.608,308 404.290,268	3	549.601,047 404.296,297	9.438
4	549.600,343 404.297,358	5	549.591,778 404.303,018	10.266
6	549.592,063 404.303,852	7	549.583,99 404.307,208	8.743

Punct început	X / Y	Punct sfârşit	X / Y	Lungime segment (** (m)
7	549.583,99 404.307,208	8	549.580,367 404.309,157	4.114
9	549.578,052 404.311,619	10	549.577,625 404.310,537	1.163
11	549.576,622 404.292,37	12	549.576,362 404.287,658	4.719
13	549.576,632 404.278,501	14	549.576,346 404.269,855	8.651
15	549.581,87 404.271,976	16	549.590,805 404.275,755	9.701
17	549.600,888 404.280,55	18	549.606,861 404.283,907	6.852
19	549.611,985 404.287,523	20	549.578,723 404.271,696	36.836
21	549.578,172 404.270,862	22	549.577,338 404.271,413	1.0
23	549.577,889 404.272,247	1	549.578,723 404.271,696	1.0

Punct început	X / Y	Punct sfârşit	X / Y	Lungime segment (** (m)
8	549.580,367 404.309,157	9	549.578,052 404.311,619	3.379
10	549.577,625 404.310,537	11	549.576,622 404.292,37	18.195
12	549.576,362 404.287,658	13	549.576,632 404.278,501	9.161
14	549.576,346 404.269,855	15	549.581,87 404.271,976	5.917
16	549.590,805 404.275,755	17	549.600,888 404.280,55	11.165
18	549.606,861 404.283,907	19	549.611,985 404.287,523	6.271
20	549.578,723 404.271,696	21	549.578,172 404.270,862	1.0
22	549.577,338 404.271,413	23	549.577,889 404.272,247	1.0

** Lungimile segmentelor sunt determinate în planul de proiecție Stereo 70 și sunt rotunjite la 1 milimetru.

*** Distanța dintre puncte este formată din segmente cumulate ce sunt mai mici decât valoarea 1 milimetru.

**DATE DESPRE IMOBILUL NR. 2356**

Oficiul de Cadastru și Publicitate Imobiliară PRAHOVA
Biroul de Cadastru și Publicitate Imobiliară Câmpina

A. Partea I. Descrierea imobilului

TEREN Intravilan

Adresa: Loc. Plaiu, Nr. 313, Jud. Prahova

Nr. Crt	Nr cadastral Nr. topografic	Suprafața* (mp)	Observații / Referințe
A1		1.732	Sector cadastral:11 Teren imprejmuit;

Construcții

Crt	Nr cadastral Nr. topografic	Adresa	Observații / Referințe
A1.1		Loc. Plaiu, Nr. 313, Jud. Prahova	Nr. niveluri:1; S. construita la sol:78 mp;
A1.2		Loc. Plaiu, Nr. 313, Jud. Prahova	Nr. niveluri:1; S. construita la sol:26 mp;

B. Partea II. Proprietari și acte

Inscrieri privitoare la dreptul de proprietate și alte drepturi reale		Referințe
/		
Act Notarial nr. 1066, din 10/01/1980 emis de NOTARIATUL DE STAT LOCAL CAMPINA;		
B1	Intabulare, drept de PROPRIETATE, dobândit prin Succesiune, cota actuala 2/8, cota initiala 1/1 1) TOMA ANA	A1
B2	Intabulare, drept de PROPRIETATE, dobândit prin Succesiune, cota actuala 3/8, cota initiala 1/1 1) LASCU MARIA	A1
B3	Intabulare, drept de PROPRIETATE, dobândit prin Succesiune, cota actuala 3/8, cota initiala 1/1 1) TOMA MOISE	A1
Act Normativ nr. LEGEA 7, din 13/03/1996 emis de PARLAMENTUL ROMANIEI;		
B4	Intabulare, drept de PROPRIETATE, dobândit prin Lege, cota actuala 1/2, cota initiala 1/1 1) NEIDENTIFICAT NEIDENTIFICAT	A1.1, A1.2
Act Notarial nr. 1066, din 10/01/1980 emis de NOTARIATUL DE STAT LOCAL CAMPINA;		
B5	Intabulare, drept de PROPRIETATE, dobândit prin Succesiune, cota actuala 2/16, cota initiala 1/1 1) TOMA ANA	A1.1, A1.2
B6	Intabulare, drept de PROPRIETATE, dobândit prin Succesiune, cota actuala 3/16, cota initiala 1/1 1) LASCU MARIA	A1.1, A1.2
B7	Intabulare, drept de PROPRIETATE, dobândit prin Succesiune, cota actuala 3/16, cota initiala 1/1 1) TOMA MOISE	A1.1, A1.2

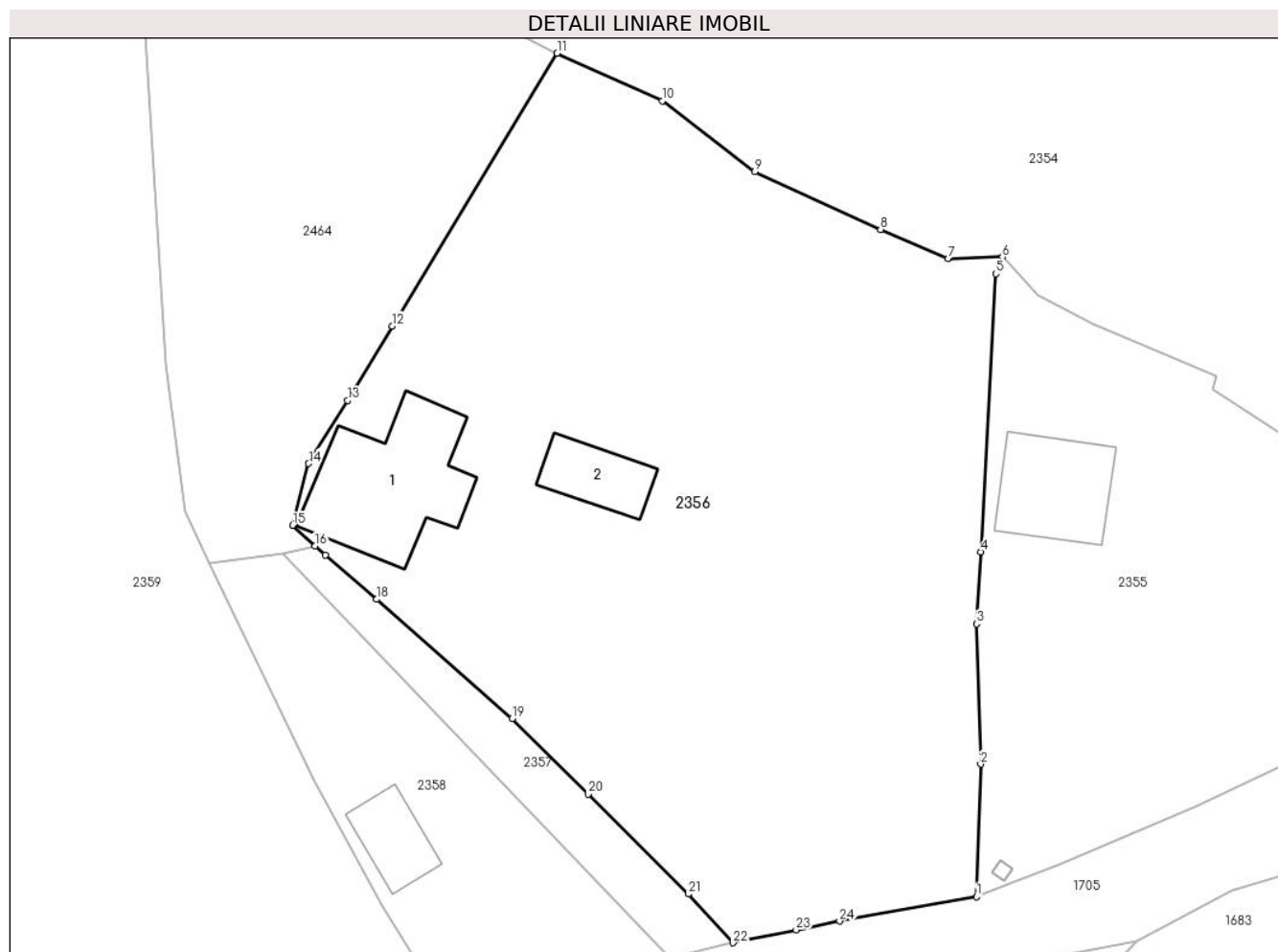
C. Partea III. SARCINI .

Inscrieri privind dezmembramintele dreptului de proprietate, drepturi reale de garanție și sarcini	Referințe
NU SUNT	

Teren

Nr cadastral	Suprafața (mp)*	Observații / Referințe
	1.732	

* Suprafața este determinată în planul de proiecție Stereo 70.



Date referitoare la teren

Crt	Categorie folosință	Intravilan	Suprafața (mp)	Tarla	Parcelă	Nr. topo	Observații / Referințe
1	curți constructii	DA	357	44	1529	-	
2	arabil	DA	1.375	44	1530	-	

Date referitoare la construcții

Crt	Număr	Destinație construcție	Supraf. (mp)	Situație juridică	Observații / Referințe
A1.1		construcții de locuințe	78	Cu acte	Nr. niveluri:1; S. construita la sol:78 mp;
A1.2		construcții anexa	26	Cu acte	Nr. niveluri:1; S. construita la sol:26 mp;

Lungime Segmente

1) Valorile lungimilor segmentelor sunt obținute din proiecție în plan.

Punct început	X / Y	Punct sfârșit	X / Y	Lungime segment (** (m)
1	549.576,346 404.269,855	2	549.576,632 404.278,501	8.651
3	549.576,362 404.287,658	4	549.576,622 404.292,37	4.719

Punct început	X / Y	Punct sfârșit	X / Y	Lungime segment (** (m)
2	549.576,632 404.278,501	3	549.576,362 404.287,658	9.161
4	549.576,622 404.292,37	5	549.577,625 404.310,537	18.195

Punct început	X / Y	Punct sfârșit	X / Y	Lungime segment (** (m))
5	549.577,625 404.310,537	6	549.578,052 404.311,619	1.163
7	549.574,493 404.311,515	8	549.570,077 404.313,416	4.808
9	549.561,857 404.317,201	10	549.555,812 404.321,828	7.613
11	549.548,941 404.324,932	12	549.538,18 404.307,115	20.815
13	549.535,25 404.302,264	14	549.532,701 404.298,135	4.852
15	549.531,666 404.294,084	16	549.533,116 404.292,752	1.969
17	549.533,784 404.292,138	18	549.537,145 404.289,264	4.422
19	549.546,004 404.281,48	20	549.550,988 404.276,534	7.022
21	549.557,506 404.270,015	22	549.560,43 404.266,833	4.321
23	549.564,566 404.267,675	24	549.567,397 404.268,251	2.889

Punct început	X / Y	Punct sfârșit	X / Y	Lungime segment (** (m))
6	549.578,052 404.311,619	7	549.574,493 404.311,515	3.561
8	549.570,077 404.313,416	9	549.561,857 404.317,201	9.05
10	549.555,812 404.321,828	11	549.548,941 404.324,932	7.54
12	549.538,18 404.307,115	13	549.535,25 404.302,264	5.667
14	549.532,701 404.298,135	15	549.531,666 404.294,084	4.181
16	549.533,116 404.292,752	17	549.533,784 404.292,138	0.907
18	549.537,145 404.289,264	19	549.546,004 404.281,48	11.793
20	549.550,988 404.276,534	21	549.557,506 404.270,015	9.219
22	549.560,43 404.266,833	23	549.564,566 404.267,675	4.221
24	549.567,397 404.268,251	1	549.576,346 404.269,855	9.092

** Lungimile segmentelor sunt determinate în planul de proiecție Stereo 70 și sunt rotunjite la 1 milimetru.

*** Distanța dintre puncte este formată din segmente cumulate ce sunt mai mici decât valoarea 1 milimetru.

**DATE DESPRE IMOBILUL NR. 2357**

Oficiul de Cadastru și Publicitate Imobiliară PRAHOVA
Biroul de Cadastru și Publicitate Imobiliară Câmpina

A. Partea I. Descrierea imobilului

TEREN Intravilan

Nr. CF vechi:1034

Nr. cadastral vechi:10268

Adresa: Loc. Plaiu, Jud. Prahova

Nr. Crt	Nr cadastral Nr. topografic	Suprafața* (mp)	Observații / Referințe
A1	20334	115	Sector cadastral:11 Teren neimprejmuit;

B. Partea II. Proprietari și acte

Inscrieri privitoare la dreptul de proprietate și alte drepturi reale		Referințe
19103 / 11/09/2008		
Act Notarial nr. 6089, din 06/12/2007 emis de NP Ivan Mihaela;		
B1	Intabulare, drept de PROPRIETATE, dobandit prin Conventie, cota actuala 0/1, cota initiala 0/1 1) BARON VIOREL-PAUL	A1
19105 / 11/09/2008		
Act Notarial nr. 4450, din 10/09/2008 emis de NP MIHAELA IVAN;		
B2	Intabulare, drept de PROPRIETATE, dobandit prin Conventie, cota actuala 0/1, cota initiala 0/1 1) BADALAN GEORGETA-ARGENTINA 2) BADALAN ION	A1

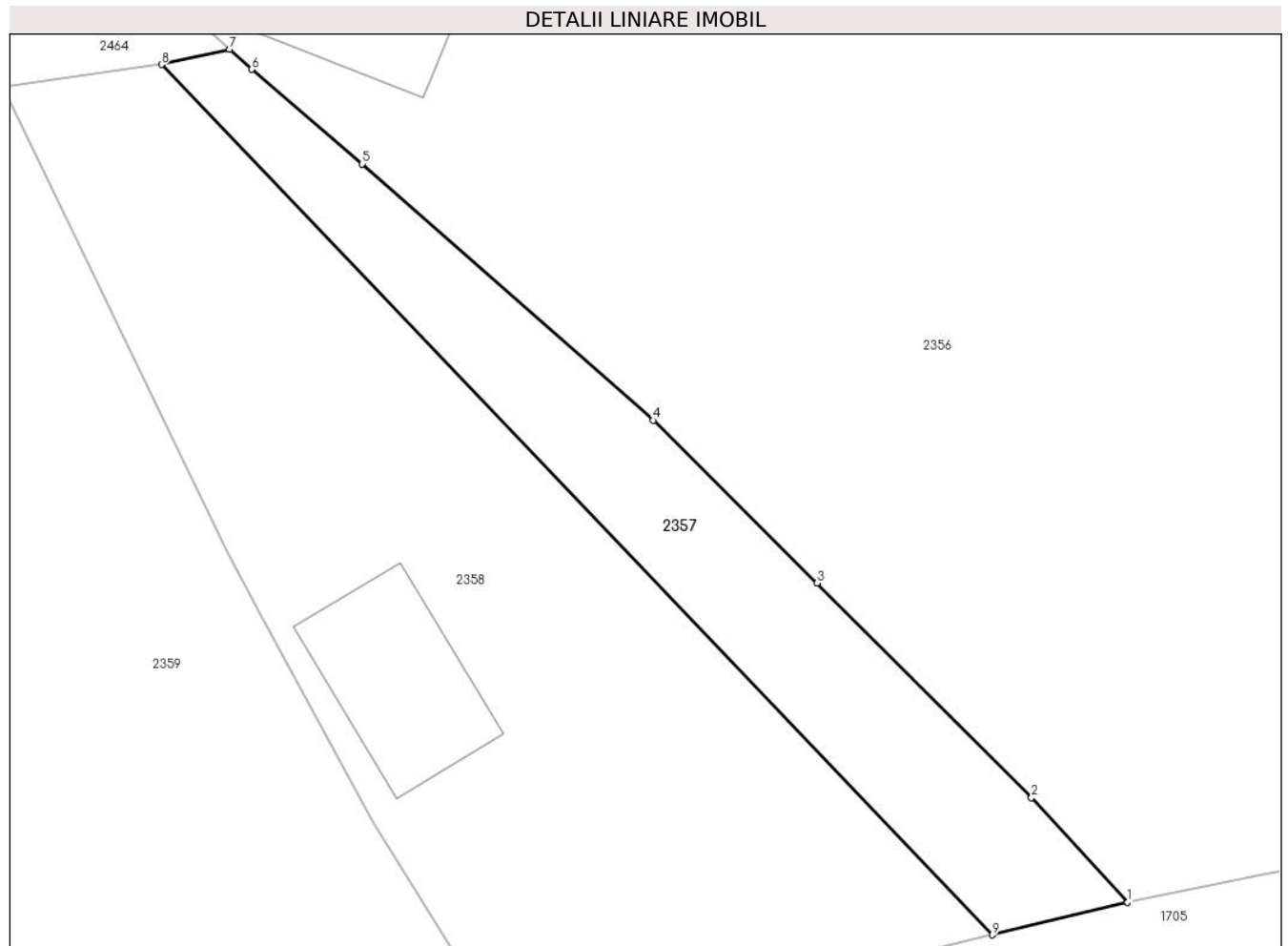
C. Partea III. SARCINI .

Inscrieri privind dezmembramintele dreptului de proprietate, drepturi reale de garanție și sarcini	Referințe
NU SUNT	

Teren

Nr cadastral	Suprafața (mp)*	Observații / Referințe
20334	115	

* Suprafața este determinată în planul de proiecție Stereo 70.



Date referitoare la teren

Crt	Categorie folosință	Intra vilan	Suprafața (mp)	Tarla	Parcelă	Nr. topo	Observații / Referințe
1	faneata	DA	115	44	1258/1	-	

Lungime Segmente

1) Valorile lungimilor segmentelor sunt obținute din proiecție în plan.

Punct început	X / Y	Punct sfârșit	X / Y	Lungime segment (** (m)
1	549.560,43 404.266,833	2	549.557,506 404.270,015	4.321
2	549.557,506 404.270,015	3	549.550,988 404.276,534	9.219
3	549.550,988 404.276,534	4	549.546,004 404.281,48	7.022
4	549.546,004 404.281,48	5	549.537,145 404.289,264	11.793
5	549.537,145 404.289,264	6	549.533,784 404.292,138	4.422

Punct început	X / Y	Punct sfârşit	X / Y	Lungime segment (** (m)
6	549.533,784 404.292,138	7	549.533,116 404.292,752	0.907
7	549.533,116 404.292,752	8	549.531,041 404.292,283	2.127
8	549.531,041 404.292,283	9	549.556,318 404.265,846	36.577
9	549.556,318 404.265,846	1	549.560,43 404.266,833	4.229

** Lungimile segmentelor sunt determinate în planul de proiecție Stereo 70 și sunt rotunjite la 1 milimetru.

*** Distanța dintre puncte este formată din segmente cumulate ce sunt mai mici decât valoarea 1 milimetru.

**DATE DESPRE IMOBILUL NR. 2358**

Oficiul de Cadastru și Publicitate Imobiliară PRAHOVA
Biroul de Cadastru și Publicitate Imobiliară Câmpina

A. Partea I. Descrierea imobilului

TEREN Intravilan

Nr. CF vechi:1033
Nr. cadastral vechi:10267

Adresa: Loc. Plaiu, Jud. Prahova

Nr. Crt	Nr cadastral Nr. topografic	Suprafața* (mp)	Observații / Referințe
A1	20333	325	Sector cadastral:11 Teren neimprejmuit;

Construcții

Crt	Nr cadastral Nr. topografic	Adresa	Observații / Referințe
A1.1		Loc. Plaiu, Jud. Prahova	Nr. niveluri:1; S. construita la sol:23 mp;

B. Partea II. Proprietari și acte

Inscrieri privitoare la dreptul de proprietate și alte drepturi reale		Referințe
19104 / 11/09/2008		
Act Notarial nr. 4450, din 10/09/2008 emis de NP MIHAELA IVAN;		
B2	Intabulare, drept de PROPRIETATEcumparare ca bun comun, dobandit prin Conventie, cota actuala 1/1, cota initiala 1/1 1) BADALAN GEORGETA ARGENTINA 2) BADALAN ION	A1
/		
Act Normativ nr. LEGEA 7, din 13/03/1996 emis de PARLAMENTUL ROMANIEI (Adeverinta 1878 /18.03.2024 act administrativ emis de Primaria Provita de Sus);		
B3	Intabulare, drept de PROPRIETATE, dobandit prin Lege, cota actuala 1/1, cota initiala 1/1 1) BADALAN GEORGETA ARGENTINA 2) BADALAN ION	A1.1

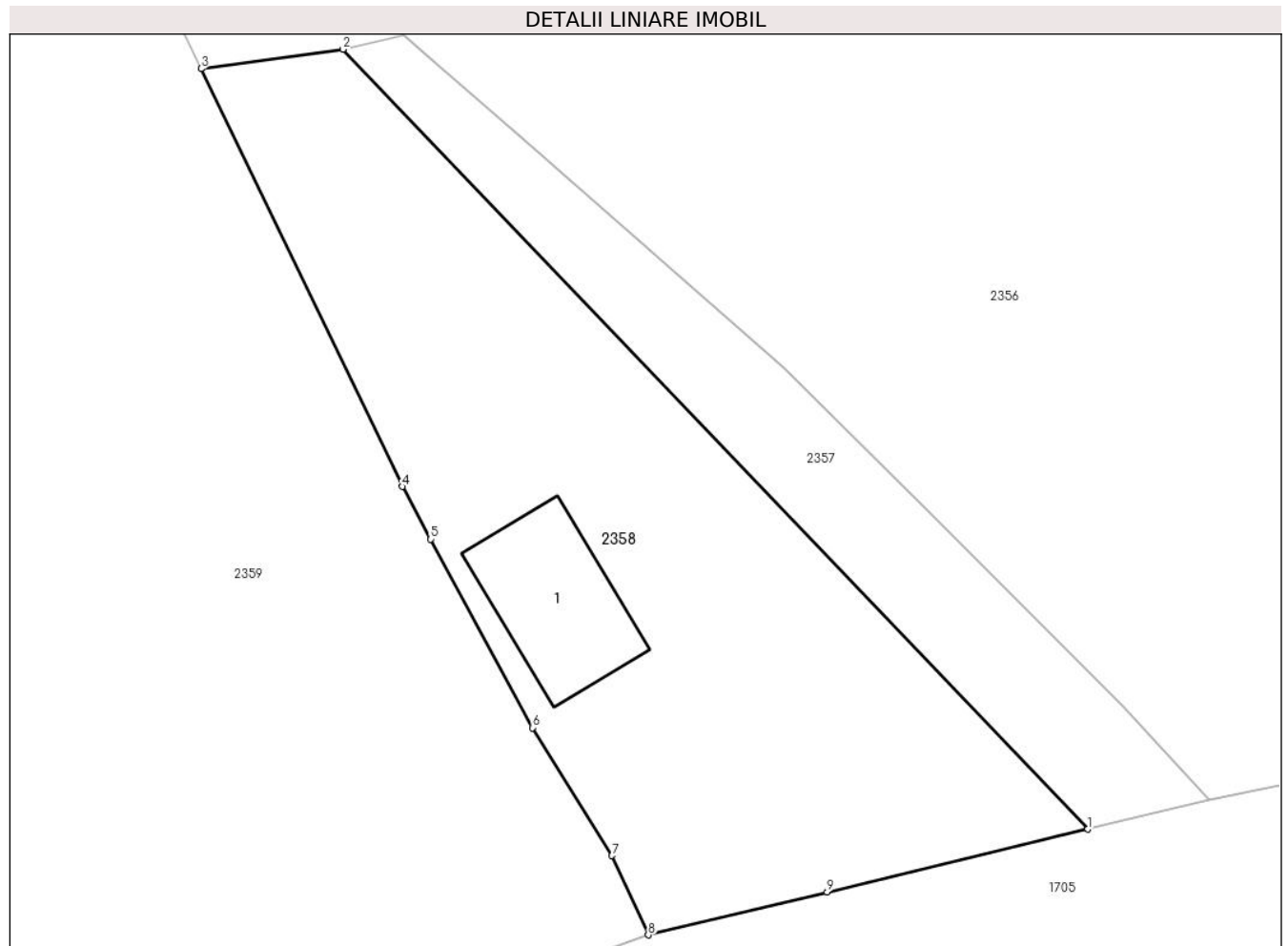
C. Partea III. SARCINI .

Inscrieri privind dezmembramintele dreptului de proprietate, drepturi reale de garanție și sarcini	Referințe
NU SUNT	

Teren

Nr cadastral	Suprafața (mp)*	Observații / Referințe
20333	325	

* Suprafața este determinată în planul de proiecție Stereo 70.



Date referitoare la teren

Crt	Categorie folosință	Intravilan	Suprafața (mp)	Tarla	Parcelă	Nr. topo	Observații / Referințe
1	curți constructii	DA	91	44	1258/1	-	
2	faneata	DA	234	44	1258/1	-	

Date referitoare la construcții

Crt	Număr	Destinație construcție	Supraf. (mp)	Situație juridică	Observații / Referințe
A1.1		construcții de locuințe	23	Cu acte	Nr. niveluri:1; S. construita la sol:23 mp;

Lungime Segmente

1) Valorile lungimilor segmentelor sunt obținute din proiecție în plan.

Punct început	X / Y	Punct sfârșit	X / Y	Lungime segment (** (m)
1	549.556,318 404.265,846	2	549.531,041 404.292,283	36.577
2	549.531,041 404.292,283	3	549.526,221 404.291,625	4.865
3	549.526,221 404.291,625	4	549.533,05 404.277,463	15.723

Punct început	X / Y	Punct sfârșit	X / Y	Lungime segment (** (m)
4	549.533,05 404.277,463	5	549.534,015 404.275,674	2.033
5	549.534,015 404.275,674	6	549.537,463 404.269,284	7.261
6	549.537,463 404.269,284	7	549.540,165 404.264,951	5.106
7	549.540,165 404.264,951	8	549.541,398 404.262,264	2.956
8	549.541,398 404.262,264	9	549.547,473 404.263,722	6.248
9	549.547,473 404.263,722	1	549.556,318 404.265,846	9.096

** Lungimile segmentelor sunt determinate în planul de proiecție Stereo 70 și sunt rotunjite la 1 milimetru.

*** Distanța dintre puncte este formată din segmente cumulate ce sunt mai mici decât valoarea 1 milimetru.

**DATE DESPRE IMOBILUL NR. 2359**

Oficiul de Cadastru și Publicitate Imobiliară PRAHOVA
Biroul de Cadastru și Publicitate Imobiliară Câmpina

A. Partea I. Descrierea imobilului

TEREN Intravilan

Adresa: Loc. Plaiu, Jud. Prahova

Nr. Crt	Nr cadastral Nr. topografic	Suprafața* (mp)	Observații / Referințe
A1		5.432	Sector cadastral:11 Teren neimprejmuit;

B. Partea II. Proprietari și acte

Inscrieri privitoare la dreptul de proprietate și alte drepturi reale		Referințe
/		
Act Normativ nr. LEGEA 7, din 13/03/1996 emis de PARLAMENTUL ROMANIEI;		
B1	Inscrierea provizorie, drept de PROPRIETATE, dobandit prin Lege, cota actuala 1/1, cota initiala 1/1 1) NEIDENTIFICAT NEIDENTIFICAT	A1
B2	Se noteaza faptul ca imobilul are proprietar neidentificat.	A1

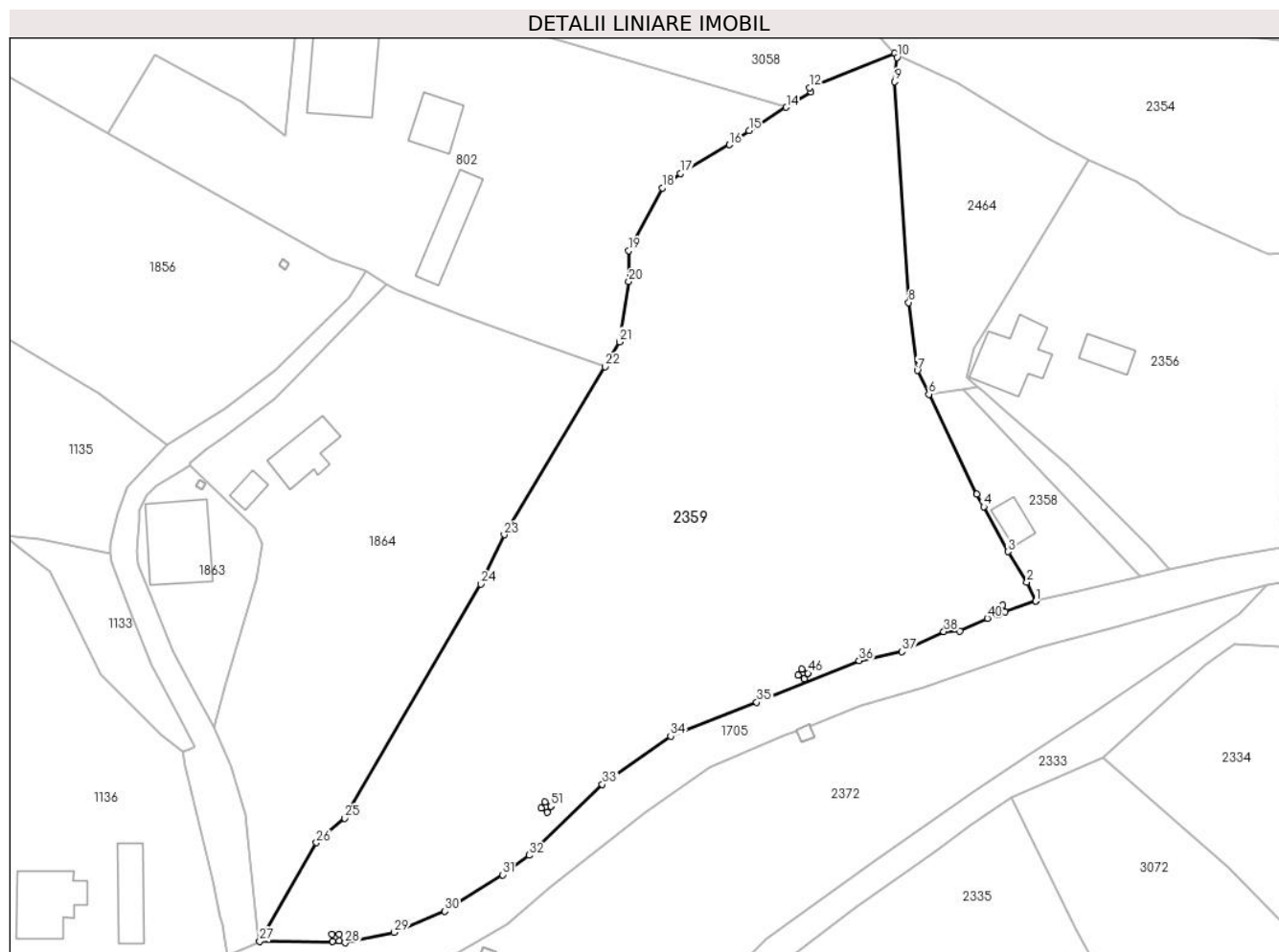
C. Partea III. SARCINI .

Inscrieri privind dezmembramintele dreptului de proprietate, drepturi reale de garanție și sarcini	Referințe
NU SUNT	

Teren

Nr cadastral	Suprafața (mp)*	Observații / Referințe
	5.432	

* Suprafața este determinată în planul de proiecție Stereo 70.



Date referitoare la teren

Crt	Categorie folosință	Intravilan	Suprafața (mp)	Tarla	Parcelă	Nr. topo	Observații / Referințe
1	faneata	DA	5.432	44	1506	-	

Lungime Segmente

1) Valorile lungimilor segmentelor sunt obținute din proiecție în plan.

Punct început	X / Y	Punct sfârșit	X / Y	Lungime segment	Punct început	X / Y	Punct sfârșit	X / Y	Lungime segment	Punct început	X / Y	Punct sfârșit	X / Y	Lungime segment
1	549.541,398 404.262,264	2	549.540,165 404.264,951	2.956	2	549.540,165 404.264,951	3	549.537,463 404.269,284	5.106	3	549.537,463 404.269,284	4	549.534,015 404.275,674	7.261
4	549.534,015 404.275,674	5	549.533,05 404.277,463	2.033	5	549.533,05 404.277,463	6	549.526,221 404.291,625	15.723	6	549.526,221 404.291,625	7	549.524,594 404.294,999	3.746
7	549.524,594 404.294,999	8	549.523,378 404.304,65	9.727	8	549.523,378 404.304,65	9	549.521,396 404.335,998	31.411	9	549.521,396 404.335,998	10	549.521,69 404.339,432	3.447
10	549.521,69 404.339,432	11	549.521,396 404.340,034	0.67	11	549.521,396 404.340,034	12	549.509,306 404.335,129	13.047	12	549.509,306 404.335,129	13	549.509,497 404.334,574	0.587
13	549.509,497 404.334,574	14	549.505,978 404.332,362	4.156	14	549.505,978 404.332,362	15	549.500,708 404.329,05	6.224	15	549.500,708 404.329,05	16	549.497,91 404.327,041	3.445
16	549.497,91 404.327,041	17	549.490,933 404.322,959	8.083	17	549.490,933 404.322,959	18	549.488,351 404.320,937	3.28	18	549.488,351 404.320,937	19	549.483,603 404.312,038	10.086

Punct început	X / Y	Punct sfârșit	X / Y	Lungime segment	Punct început	X / Y	Punct sfârșit	X / Y	Lungime segment	Punct început	X / Y	Punct sfârșit	X / Y	Lungime segment
19	549.483,603 404.312,038	20	549.483,607 404.307,628	4.41	20	549.483,607 404.307,628	21	549.482,296 404.299,076	8.652	21	549.482,296 404.299,076	22	549.480,213 404.295,546	4.099
22	549.480,213 404.295,546	23	549.465,927 404.271,684	27.812	23	549.465,927 404.271,684	24	549.462,591 404.264,684	7.754	24	549.462,591 404.264,684	25	549.443,272 404.231,435	38.454
25	549.443,272 404.231,435	26	549.439,232 404.227,986	5.312	26	549.439,232 404.227,986	27	549.431,18 404.213,985	16.151	27	549.431,18 404.213,985	28	549.443,327 404.213,775	12.149
28	549.443,327 404.213,775	29	549.450,296 404.215,235	7.12	29	549.450,296 404.215,235	30	549.457,505 404.218,256	7.816	30	549.457,505 404.218,256	31	549.465,682 404.223,424	9.673
31	549.465,682 404.223,424	32	549.469,415 404.226,206	4.656	32	549.469,415 404.226,206	33	549.479,864 404.236,24	14.487	33	549.479,864 404.236,24	34	549.489,56 404.243,093	11.873
34	549.489,56 404.243,093	35	549.501,79 404.247,91	13.144	35	549.501,79 404.247,91	36	549.516,329 404.253,804	15.688	36	549.516,329 404.253,804	37	549.522,423 404.255,114	6.233
37	549.522,423 404.255,114	38	549.528,348 404.257,942	6.565	38	549.528,348 404.257,942	39	549.530,594 404.258,028	2.248	39	549.530,594 404.258,028	40	549.534,549 404.259,837	4.349
40	549.534,549 404.259,837	41	549.536,126 404.260,396	1.673	41	549.536,126 404.260,396	42	549.535,792 404.261,338	0.999	42	549.535,792 404.261,338	43	549.536,735 404.261,672	1.0
43	549.536,735 404.261,672	44	549.537,069 404.260,73	0.999	44	549.537,069 404.260,73	45	549.541,398 404.262,264	4.593	45	549.541,398 404.262,264	46	549.509,052 404.252,052	33.92
46	549.509,052 404.252,052	47	549.508,501 404.251,217	1.0	47	549.508,501 404.251,217	48	549.507,666 404.251,769	1.001	48	549.507,666 404.251,769	49	549.508,217 404.252,603	1.0
49	549.508,217 404.252,603	50	549.509,052 404.252,052	1.0	50	549.509,052 404.252,052	51	549.472,542 404.233,164	41.106	51	549.472,542 404.233,164	52	549.471,991 404.232,33	1.0
52	549.471,991 404.232,33	53	549.471,157 404.232,881	1.0	53	549.471,157 404.232,881	54	549.471,708 404.233,715	1.0	54	549.471,708 404.233,715	55	549.472,542 404.233,164	1.0
55	549.472,542 404.233,164	56	549.442,492 404.214,02	35.63	56	549.442,492 404.214,02	57	549.441,492 404.214,005	1.0	57	549.441,492 404.214,005	58	549.441,477 404.215,005	1.0
58	549.441,477 404.215,005	59	549.442,477 404.215,02	1.0	59	549.442,477 404.215,02	1	549.442,492 404.214,02	1.0					

** Lungimile segmentelor sunt determinate în planul de proiecție Stereo 70 și sunt rotunjite la 1 milimetru.

*** Distanța dintre puncte este formată din segmente cumulate ce sunt mai mici decât valoarea 1 milimetru.

**DATE DESPRE IMOBILUL NR. 2361**

Oficiul de Cadastru și Publicitate Imobiliară PRAHOVA
Biroul de Cadastru și Publicitate Imobiliară Câmpina

A. Partea I. Descrierea imobilului

TEREN Intravilan

Nr. CF vechi:219
Nr. cadastral vechi:156

Adresa: Loc. Plaiu, Str Plaiu, Nr. 322, Jud. Prahova

Nr. Crt	Nr cadastral Nr. topografic	Suprafața* (mp)	Observații / Referințe
A1	20662	Din acte: 1.971 Masurata: 1.921	Sector cadastral:11 Teren imprejmuit;

Construcții

Crt	Nr cadastral Nr. topografic	Adresa	Observații / Referințe
A1.1	20662-C1	Loc. Plaiu, Str Plaiu, Nr. 322, Jud. Prahova	Nr. niveluri:1; S. construita la sol:138 mp; C1-locuinta-etaj-Sc=112,42 mp , Su=100,69 mp
A1.2	20662-C2	Loc. Plaiu, Str Plaiu, Nr. 322, Jud. Prahova	Nr. niveluri:1; S. construita la sol:12 mp; C2-anexa-Sc=12 mp ;Su=9,30 mp

B. Partea II. Proprietari și acte

Inscrieri privitoare la dreptul de proprietate și alte drepturi reale		Referințe
4356 / 19/10/2004		
Act Notarial nr. 2464, din 24/09/2004 emis de NP Musat Margarit;		
B1	Intabulare, drept de PROPRIETATEcumparare ca bun propriu, dobandit prin Conventie, cota actuala 1/1, cota initiala 1/1 1) CERVENI SILVIA RODICA <i>OBSERVATII: (provenita din conversia CF 219)</i>	A1, A1.1, A1.2

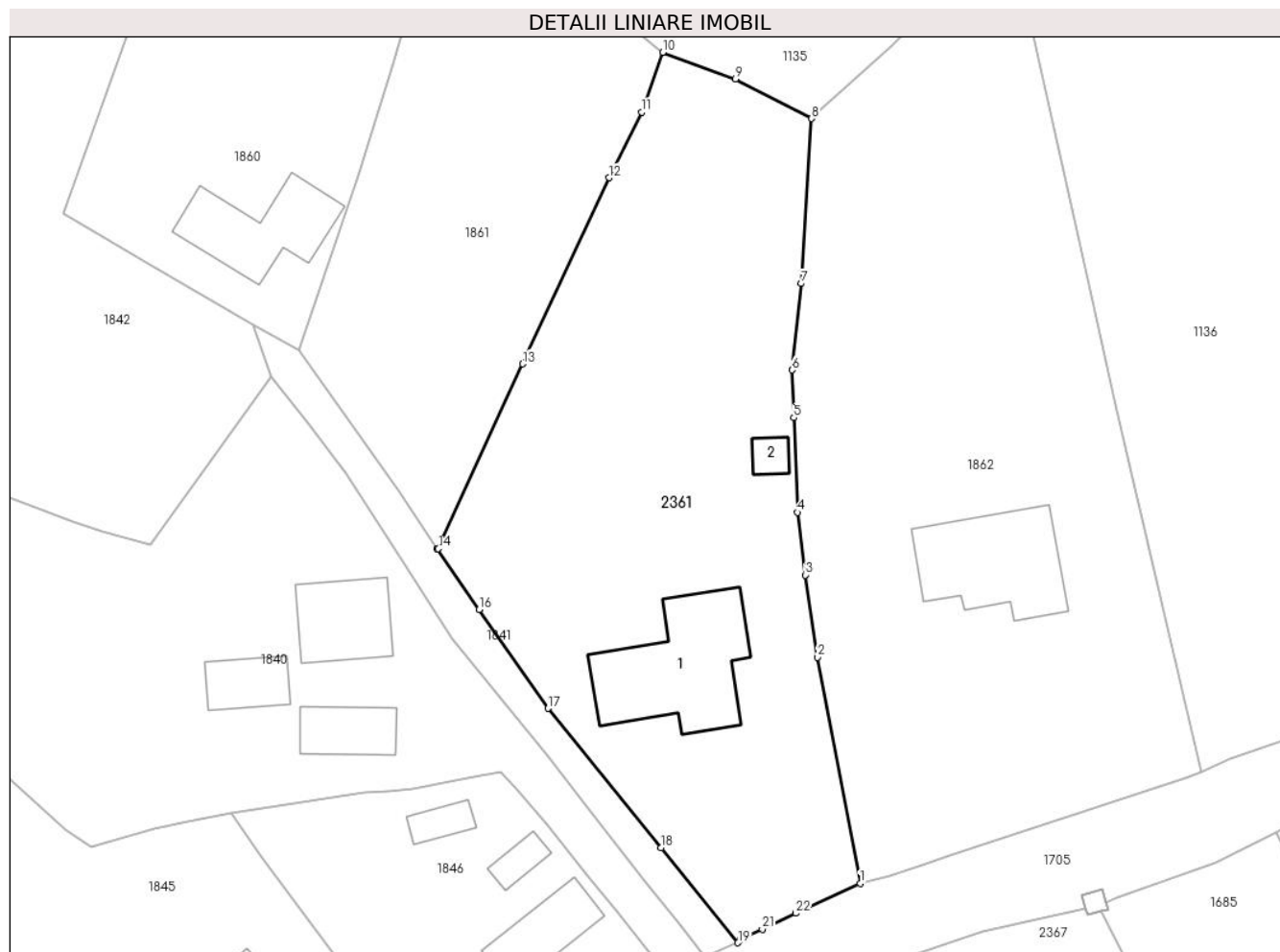
C. Partea III. SARCINI .

Inscrieri privind dezmembramintele dreptului de proprietate, drepturi reale de garanție și sarcini	Referințe
NU SUNT	

Teren

Nr cadastral	Suprafața (mp)*	Observații / Referințe
20662	Din acte: 1.971 Masurata: 1.921	

* Suprafața este determinată în planul de proiecție Stereo 70.



Date referitoare la teren

Crt	Categorie folosință	Intra vilan	Suprafața (mp)	Tarla	Parcelă	Nr. topo	Observații / Referințe
1	curți constructii	DA	811	44	1491	-	
2	livada	DA	1.110	44	1492	-	

Date referitoare la construcții

Crt	Număr	Destinație construcție	Supraf. (mp)	Situație juridică	Observații / Referințe
A1.1	20662-C1	construcții de locuințe	138	Cu acte	Nr. niveluri:1; S. construita la sol:138 mp; C1-locuinta-etaj-Sc=112,42 mp , Su=100,69 mp
A1.2	20662-C2	construcții anexa	12	Cu acte	Nr. niveluri:1; S. construita la sol:12 mp; C2-anexa-Sc=12 mp ;Su=9,30 mp

Lungime Segmente

1) Valorile lungimilor segmentelor sunt obținute din proiecție în plan.

Punct început	X / Y	Punct sfârșit	X / Y	Lungime segment (** (m)	Punct început	X / Y	Punct sfârșit	X / Y	Lungime segment (** (m)
1	549.348,846 404.186,891	2	549.344,783 404.208,271	21.763	2	549.344,783 404.208,271	3	549.343,662 404.216,067	7.876
3	549.343,662 404.216,067	4	549.342,935 404.221,981	5.959	4	549.342,935 404.221,981	5	549.342,568 404.230,942	8.969

Punct început	X / Y	Punct sfârşit	X / Y	Lungime segment (** (m))
5	549.342,568 404.230,942	6	549.342,384 404.235,446	4.508
7	549.343,259 404.243,632	8	549.344,253 404.259,228	15.628
9	549.337,035 404.262,974	10	549.330,166 404.265,492	7.316
11	549.328,152 404.259,85	12	549.325,072 404.253,635	6.936
13	549.316,906 404.236,018	14	549.308,943 404.218,557	19.191
15	549.308,818 404.218,533	16	549.312,8 404.212,804	6.977
17	549.319,306 404.203,442	18	549.330,003 404.190,257	16.979
19	549.337,278 404.181,277	20	549.337,534 404.181,636	0.441
21	549.339,587 404.182,565	22	549.342,748 404.184,062	3.498

Punct început	X / Y	Punct sfârşit	X / Y	Lungime segment (** (m))
6	549.342,384 404.235,446	7	549.343,259 404.243,632	8.233
8	549.344,253 404.259,228	9	549.337,035 404.262,974	8.132
10	549.330,166 404.265,492	11	549.328,152 404.259,85	5.991
12	549.325,072 404.253,635	13	549.316,906 404.236,018	19.418
14	549.308,943 404.218,557	15	549.308,818 404.218,533	0.127
16	549.312,8 404.212,804	17	549.319,306 404.203,442	11.401
18	549.330,003 404.190,257	19	549.337,278 404.181,277	11.557
20	549.337,534 404.181,636	21	549.339,587 404.182,565	2.253
22	549.342,748 404.184,062	1	549.348,846 404.186,891	6.722

** Lungimile segmentelor sunt determinate în planul de proiecție Stereo 70 și sunt rotunjite la 1 milimetru.

*** Distanța dintre puncte este formată din segmente cumulate ce sunt mai mici decât valoarea 1 milimetru.

**DATE DESPRE IMOBILUL NR. 2362**

Oficiul de Cadastru și Publicitate Imobiliară PRAHOVA
Biroul de Cadastru și Publicitate Imobiliară Câmpina

A. Partea I. Descrierea imobilului

TEREN Intravilan

Adresa: Loc. Plaiu, Jud. Prahova

Nr. Crt	Nr cadastral Nr. topografic	Suprafața* (mp)	Observații / Referințe
A1	21307	1.643	Sector cadastral:11 Teren imprejmuit; pct. Acasa

Construcții

Crt	Nr cadastral Nr. topografic	Adresa	Observații / Referințe
A1.1	21307-C1	Loc. Plaiu, Jud. Prahova	Nr. niveluri:1; S. construita la sol:95 mp; C1-locuinta , beci-Su=11,90 mp

B. Partea II. Proprietari și acte

Inscrieri privitoare la dreptul de proprietate și alte drepturi reale		Referințe
25453 / 01/09/2020		
Act Notarial nr. 1615, din 31/08/2020 emis de ION PETRACHE RAMONA ELENA;		
B1	Se infiinteaza cartea funciara 21307 a imobilului cu numarul cadastral 21307/Provita de Sus, rezultat din dezmembrarea imobilului cu numarul cadastral 183 in scris in cartea funciara 20526;	A1
Act Notarial nr. 976, din 17/06/2020 emis de ION PETRACHE RAMONA ELENA;		
B2	Intabulare, drept de PROPRIETATEcumparare ca bun comun, dobandit prin Conventie, cota actuala 1/2, cota initiala 1/2 1) ROȘCĂNEANU-MOGA DANIELA 2) ROȘCĂNEANU- MOGA MIHAI - MARIAN <i>OBSERVATII: pozitie transcrisa din CF 20526/Provita de Sus, in scrisa prin incheierea nr. 15149 din 18/06/2020;</i>	A1, A1.1
Act Administrativ nr. 15149, din 18/06/2020 emis de BCPI CAMPINA;		
B4	se indreapta eroarea materiala strecurata in incheierea nr 15149/2020 in sensul ca numele corect al proprietarului de sub B3.2 este ROȘCĂNEANU- MOGA MIHAI - MARIAN si nu Roscaneanu Moga Mihai Razvan cum din eroare a fost scris <i>OBSERVATII: pozitie transcrisa din CF 20526/Provita de Sus, in scrisa prin incheierea nr. 18900 din 17/07/2020;</i>	A1, A1.1
27976 / 18/09/2020		
Act Notarial nr. 1825, din 17/09/2020 emis de ION-PETRACHE RAMONA-ELENA;		
B6	Intabulare, drept de PROPRIETATEpartaj, dobandit prin Conventie, cota actuala 1/2, cota initiala 1/2 1) ROȘCĂNEANU-MOGA DANIELA 2) ROȘCĂNEANU- MOGA MIHAI - MARIAN	A1, A1.1
37059 / 04/11/2020		
Act Administrativ nr. ADEVERINTA 5471, din 09/10/2020 emis de MESTERU IONUT-SEBASTIAN (inscris sub semnatura privata nr CERERE din 29.10.2020, emis de MESTERU IONUT-SEBASTIAN;act administrativ nr 422046923 OP din 04.11.2020, emis de ING BANK);		
B7	se noteaza adeverinta nr.5471/09.10.2020-Primaria Provita de Sus	A1, A1.1

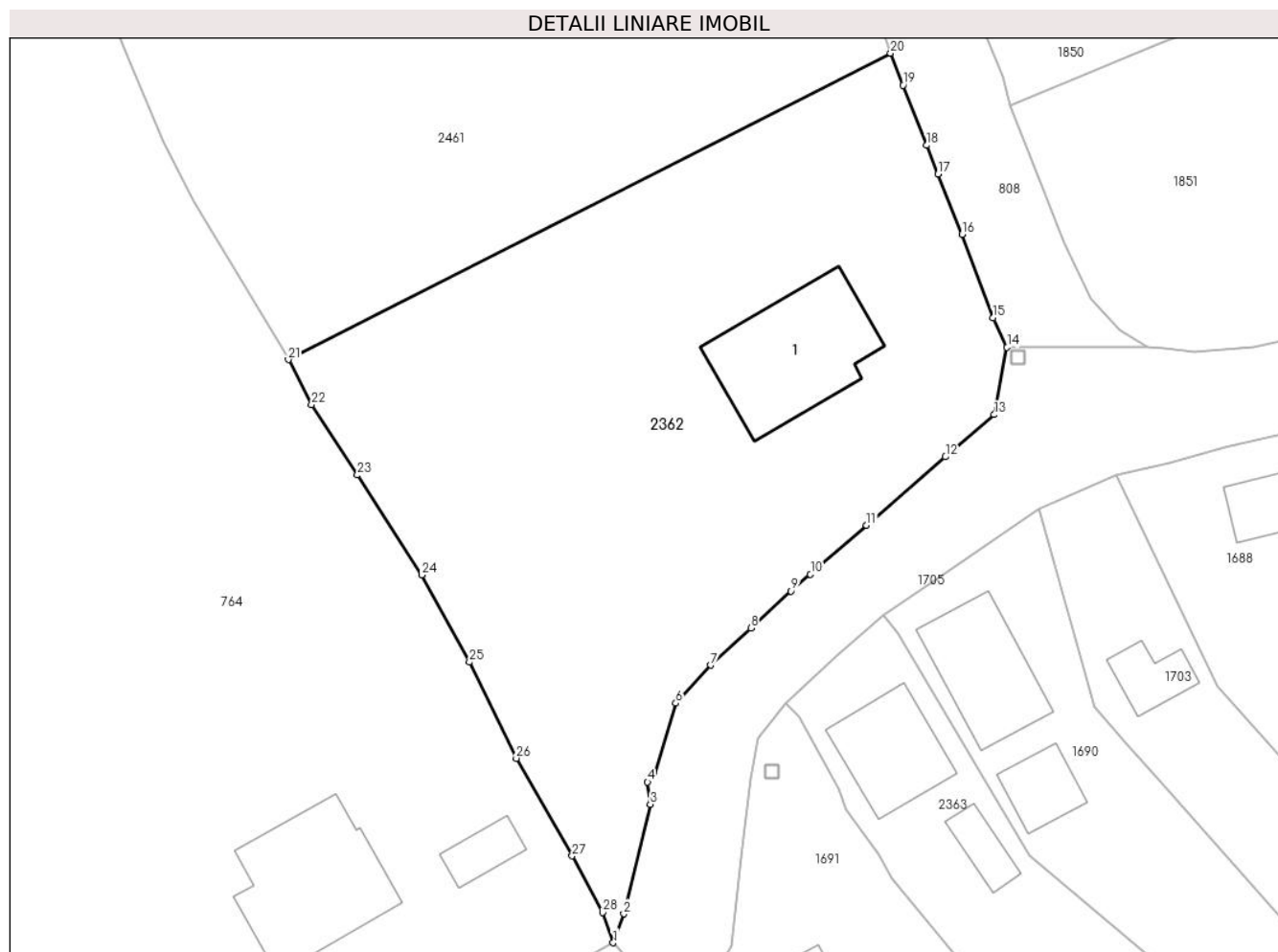
C. Partea III. SARCINI .

Inscrieri privind dezmembramintele dreptului de proprietate, drepturi reale de garanție și sarcini	Referințe
NU SUNT	

Teren

Nr cadastral	Suprafața (mp)*	Observații / Referințe
21307	1.643	pct. Acasa

* Suprafața este determinată în planul de proiecție Stereo 70.



Date referitoare la teren

Crt	Categorie folosință	Intra vilan	Suprafața (mp)	Tarla	Parcelă	Nr. topo	Observații / Referințe
1	curți constructii	DA	416	43	1449	-	
2	arabil	DA	1.019	43	1451	-	
3	faneata	DA	208	43	1452	-	

Date referitoare la construcții

Crt	Număr	Destinație construcție	Supraf. (mp)	Situație juridică	Observații / Referințe
A1.1	21307-C1	construcții de locuințe	95	Cu acte	Nr. niveluri:1; S. construita la sol:95 mp; C1-locuinta ,beci-Su=11,90 mp

Lungime Segmente

1) Valorile lungimilor segmentelor sunt obținute din proiecție în plan.

Punct început	X / Y	Punct sfârșit	X / Y	Lungime segment (** (m)
1	549.160,863 404.075,327	2	549.161,668 404.077,491	2.309
3	549.163,653 404.085,709	4	549.163,454 404.087,367	1.67

Punct început	X / Y	Punct sfârșit	X / Y	Lungime segment (** (m)
2	549.161,668 404.077,491	3	549.163,653 404.085,709	8.454
4	549.163,454 404.087,367	5	549.163,951 404.087,886	0.719

Punct început	X / Y	Punct sfârşit	X / Y	Lungime segment (** (m)
5	549.163,951 404.087,886	6	549.165,562 404.093,279	5.628
7	549.168,177 404.096,123	8	549.171,196 404.098,9	4.102
9	549.174,215 404.101,677	10	549.175,663 404.102,942	1.923
11	549.179,866 404.106,614	12	549.185,764 404.111,729	7.807
13	549.189,43 404.114,894	14	549.190,4 404.119,932	5.131
15	549.189,356 404.122,145	16	549.187,029 404.128,392	6.666
17	549.185,238 404.132,923	18	549.184,387 404.135,073	2.312
19	549.182,604 404.139,58	20	549.181,671 404.141,972	2.568
21	549.136,511 404.119,012	22	549.138,265 404.115,639	3.802
23	549.141,698 404.110,372	24	549.146,505 404.102,875	8.906
25	549.150,092 404.096,356	26	549.153,604 404.089,147	8.019
27	549.157,791 404.081,837	28	549.160,068 404.077,597	4.813

Punct început	X / Y	Punct sfârşit	X / Y	Lungime segment (** (m)
6	549.165,562 404.093,279	7	549.168,177 404.096,123	3.863
8	549.171,196 404.098,9	9	549.174,215 404.101,677	4.102
10	549.175,663 404.102,942	11	549.179,866 404.106,614	5.581
12	549.185,764 404.111,729	13	549.189,43 404.114,894	4.843
14	549.190,4 404.119,932	15	549.189,356 404.122,145	2.447
16	549.187,029 404.128,392	17	549.185,238 404.132,923	4.872
18	549.184,387 404.135,073	19	549.182,604 404.139,58	4.847
20	549.181,671 404.141,972	21	549.136,511 404.119,012	50.661
22	549.138,265 404.115,639	23	549.141,698 404.110,372	6.287
24	549.146,505 404.102,875	25	549.150,092 404.096,356	7.441
26	549.153,604 404.089,147	27	549.157,791 404.081,837	8.424
28	549.160,068 404.077,597	1	549.160,863 404.075,327	2.405

** Lungimile segmentelor sunt determinate în planul de proiecție Stereo 70 și sunt rotunjite la 1 milimetru.

*** Distanța dintre puncte este formată din segmente cumulate ce sunt mai mici decât valoarea 1 milimetru.

**DATE DESPRE IMOBILUL NR. 2363**

Oficiul de Cadastru și Publicitate Imobiliară PRAHOVA
Biroul de Cadastru și Publicitate Imobiliară Câmpina

A. Partea I. Descrierea imobilului

TEREN Intravilan

Adresa: Loc. Plaiu, Jud. Prahova

Nr. Crt	Nr cadastral Nr. topografic	Suprafața* (mp)	Observații / Referințe
A1		1.326	Sector cadastral:18 Teren imprejmuit;

Construcții

Crt	Nr cadastral Nr. topografic	Adresa	Observații / Referințe
A1.1		Loc. Plaiu, Jud. Prahova	Nr. niveluri:1; S. construita la sol:53 mp;
A1.2		Loc. Plaiu, Jud. Prahova	Nr. niveluri:1; S. construita la sol:16 mp;

B. Partea II. Proprietari și acte

Inscrieri privitoare la dreptul de proprietate și alte drepturi reale		Referințe
/		
Act Normativ nr. LEGEA 7, din 13/03/1996 emis de PARLAMENTUL ROMANIEI;		
B1	Inscrierea provizorie, drept de PROPRIETATE, dobandit prin Lege, cota actuala 1/1, cota initiala 1/1 1) NEIDENTIFICAT NEIDENTIFICAT	A1, A1.1, A1.2
B2	Se noteaza faptul ca imobilul are proprietar neidentificat.	A1, A1.1, A1.2

C. Partea III. SARCINI .

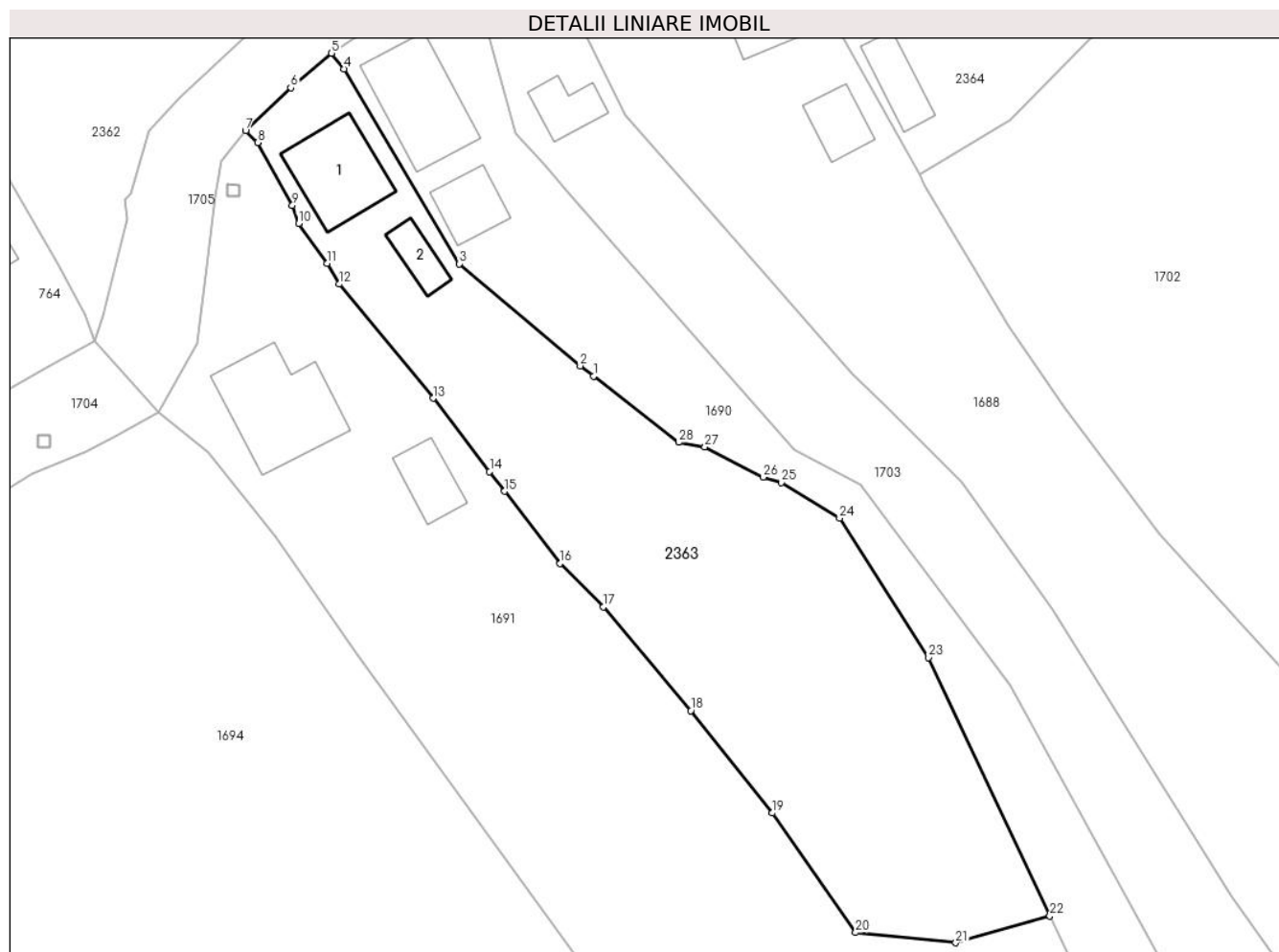
Inscrieri privind dezmembramintele dreptului de proprietate, drepturi reale de garanție și sarcini	Referințe
NU SUNT	

Anexa Nr. 1 La Partea I

Teren

Nr cadastral	Suprafața (mp)*	Observații / Referințe
	1.326	

* Suprafața este determinată în planul de proiecție Stereo 70.



Date referitoare la teren

Crt	Categorie folosință	Intravilan	Suprafața (mp)	Tarla	Parcelă	Nr. topo	Observații / Referințe
1	curți constructii	DA	359	46	1683	-	
2	faneata	DA	967	46	1682	-	

Date referitoare la construcții

Crt	Număr	Destinație construcție	Supraf. (mp)	Situație juridică	Observații / Referințe
A1.1		construcții de locuințe	53	Cu acte	Nr. niveluri:1; S. construita la sol:53 mp;
A1.2		construcții anexa	16	Cu acte	Nr. niveluri:1; S. construita la sol:16 mp;

Lungime Segmente

1) Valorile lungimilor segmentelor sunt obținute din proiecție în plan.

Punct început	X / Y	Punct sfârșit	X / Y	Lungime segment (** (m)
1	549.203,533 404.072,294	2	549.202,394 404.073,178	1.442
3	549.192,068 404.081,893	4	549.182,225 404.098,541	19.34

Punct început	X / Y	Punct sfârșit	X / Y	Lungime segment (** (m)
2	549.202,394 404.073,178	3	549.192,068 404.081,893	13.512
4	549.182,225 404.098,541	5	549.181,159 404.099,873	1.706

Punct început	X / Y	Punct sfârșit	X / Y	Lungime segment (** (m))
5	549.181,159 404.099,873	6	549.177,67 404.096,931	4.564
7	549.173,8 404.093,239	8	549.174,831 404.092,247	1.431
9	549.177,799 404.086,883	10	549.178,327 404.085,318	1.652
11	549.180,787 404.081,937	12	549.181,803 404.080,151	2.055
13	549.189,832 404.070,412	14	549.194,658 404.064,145	7.91
15	549.195,945 404.062,473	16	549.200,69 404.056,31	7.778
17	549.204,394 404.052,603	18	549.211,838 404.043,727	11.584
19	549.218,813 404.034,997	20	549.225,933 404.024,782	12.452
21	549.234,483 404.023,915	22	549.242,528 404.026,203	8.364
23	549.232,17 404.048,27	24	549.224,561 404.060,17	14.125
25	549.219,589 404.063,221	26	549.218,043 404.063,664	1.608
27	549.213,046 404.066,255	28	549.210,809 404.066,642	2.27

Punct început	X / Y	Punct sfârșit	X / Y	Lungime segment (** (m))
6	549.177,67 404.096,931	7	549.173,8 404.093,239	5.349
8	549.174,831 404.092,247	9	549.177,799 404.086,883	6.13
10	549.178,327 404.085,318	11	549.180,787 404.081,937	4.181
12	549.181,803 404.080,151	13	549.189,832 404.070,412	12.622
14	549.194,658 404.064,145	15	549.195,945 404.062,473	2.11
16	549.200,69 404.056,31	17	549.204,394 404.052,603	5.24
18	549.211,838 404.043,727	19	549.218,813 404.034,997	11.174
20	549.225,933 404.024,782	21	549.234,483 404.023,915	8.594
22	549.242,528 404.026,203	23	549.232,17 404.048,27	24.377
24	549.224,561 404.060,17	25	549.219,589 404.063,221	5.833
26	549.218,043 404.063,664	27	549.213,046 404.066,255	5.629
28	549.210,809 404.066,642	1	549.203,533 404.072,294	9.213

** Lungimile segmentelor sunt determinate în planul de proiecție Stereo 70 și sunt rotunjite la 1 milimetru.

*** Distanța dintre puncte este formată din segmente cumulate ce sunt mai mici decât valoarea 1 milimetru.

**DATE DESPRE IMOBILUL NR. 2364**

Oficiul de Cadastru și Publicitate Imobiliară PRAHOVA
Biroul de Cadastru și Publicitate Imobiliară Câmpina

A. Partea I. Descrierea imobilului

TEREN Intravilan

Adresa: Loc. Plaiu, Nr. 346, Jud. Prahova

Nr. Crt	Nr cadastral Nr. topografic	Suprafața* (mp)	Observații / Referințe
A1	20642	Din acte: 800 Masurata: 787	Sector cadastral:18 Teren imprejmuit;

Construcții

Crt	Nr cadastral Nr. topografic	Adresa	Observații / Referințe
A1.1	20642-C1	Loc. Plaiu, Nr. 346, Jud. Prahova	Nr. niveluri:1; S. construita la sol:82 mp; BECI S = 3,56 MP
A1.2	20642-C2	Loc. Plaiu, Nr. 346, Jud. Prahova	Nr. niveluri:1; S. construita la sol:21 mp;
A1.3	20642-C3	Loc. Plaiu, Nr. 346, Jud. Prahova	Nr. niveluri:1; S. construita la sol:24 mp;

B. Partea II. Proprietari și acte

Inscrieri privitoare la dreptul de proprietate și alte drepturi reale		Referințe
11553 / 21/07/2011		
Act Notarial nr. PARTAJ VOLUNTAR 3485, din 20/07/2011 emis de NP SAVULESCU VASILE;		
B1	Intabulare, drept de PROPRIETATEpartaj, dobandit prin Conventie, cota actuala 1/1, cota initiala 1/1 1) PINTILEI ARGENTINA 2) PINTILEI MIHAI	A1, A1.1, A1.2, A1.3

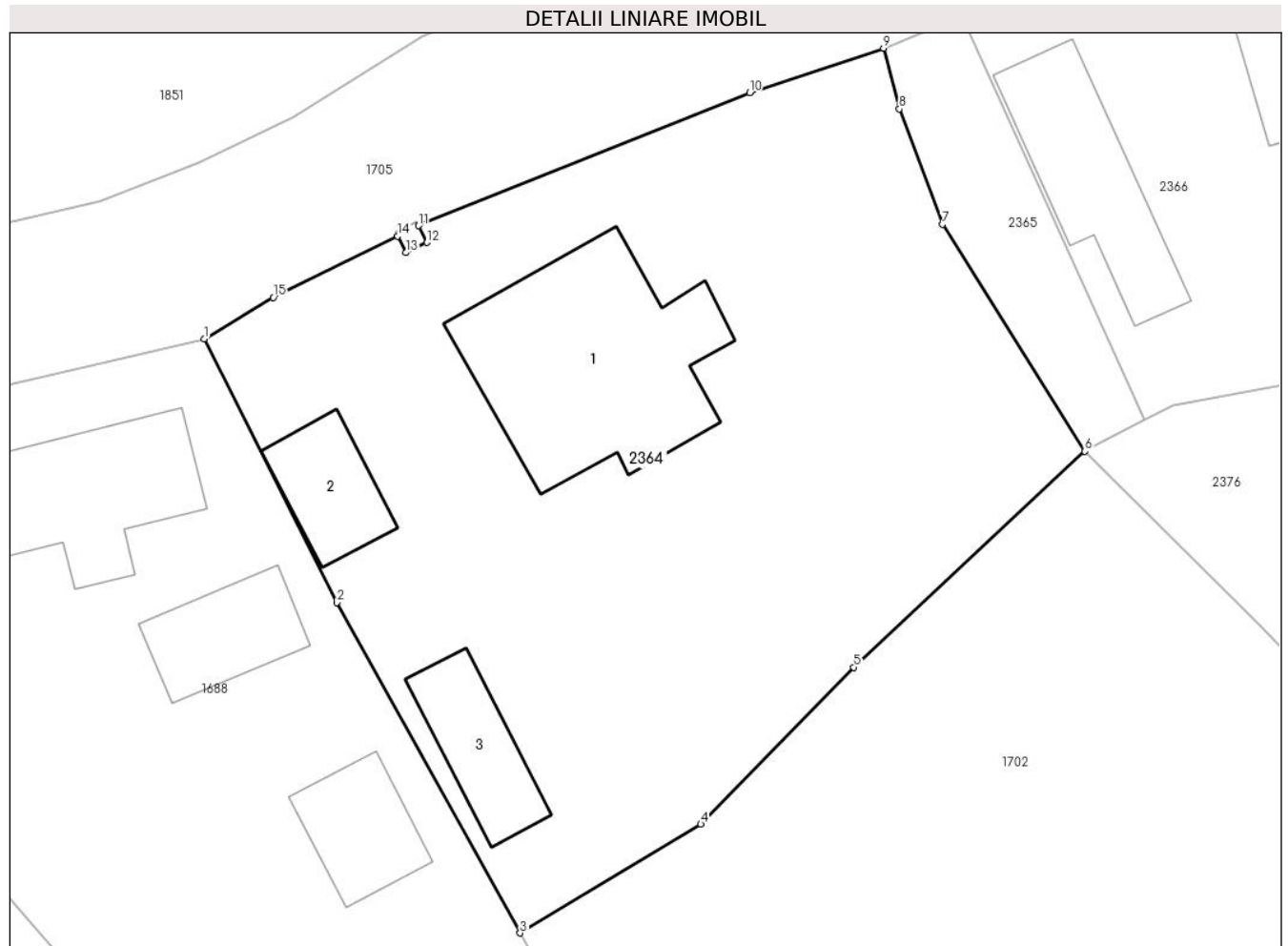
C. Partea III. SARCINI .

Inscrieri privind dezmembramintele dreptului de proprietate, drepturi reale de garanție și sarcini	Referințe
NU SUNT	

Teren

Nr cadastral	Suprafața (mp)*	Observații / Referințe
20642	Din acte: 800 Masurata: 787	

* Suprafața este determinată în planul de proiecție Stereo 70.



Date referitoare la teren

Crt	Categorie folosință	Intra vilan	Suprafața (mp)	Tarla	Parcelă	Nr. topo	Observații / Referințe
1	curți constructii	DA	787	46	1691, 1696	-	

Date referitoare la construcții

Crt	Număr	Destinație construcție	Supraf. (mp)	Situație juridică	Observații / Referințe
A1.1	20642-C1	construcții de locuințe	82	Cu acte	Nr. niveluri:1; S. construita la sol:82 mp; BECI S = 3,56 MP
A1.2	20642-C2	construcții anexa	21	Cu acte	Nr. niveluri:1; S. construita la sol:21 mp;
A1.3	20642-C3	construcții anexa	24	Cu acte	Nr. niveluri:1; S. construita la sol:24 mp;

Lungime Segmente

1) Valorile lungimilor segmentelor sunt obținute din proiecție în plan.

Punct început	X / Y	Punct sfârșit	X / Y	Lungime segment (** (m)
1	549.217,773 404.115,019	2	549.223,467 404.103,686	12.683
2	549.223,467 404.103,686	3	549.231,358 404.089,488	16.243

Punct început	X / Y	Punct sfârşit	X / Y	Lungime segment (** (m)
3	549.231,358 404.089,488	4	549.239,124 404.094,164	9.065
4	549.239,124 404.094,164	5	549.245,695 404.100,912	9.419
5	549.245,695 404.100,912	6	549.255,629 404.110,193	13.595
6	549.255,629 404.110,193	7	549.249,514 404.119,944	11.51
7	549.249,514 404.119,944	8	549.247,659 404.124,906	5.297
8	549.247,659 404.124,906	9	549.246,978 404.127,513	2.694
9	549.246,978 404.127,513	10	549.241,218 404.125,594	6.071
10	549.241,218 404.125,594	11	549.226,987 404.119,885	15.333
11	549.226,987 404.119,885	12	549.227,342 404.119,166	0.802
12	549.227,342 404.119,166	13	549.226,444 404.118,724	1.001
13	549.226,444 404.118,724	14	549.226,092 404.119,441	0.799
14	549.226,092 404.119,441	15	549.220,739 404.116,803	5.968
15	549.220,739 404.116,803	1	549.217,773 404.115,019	3.461

** Lungimile segmentelor sunt determinate în planul de proiecție Stereo 70 și sunt rotunjite la 1 milimetru.

*** Distanța dintre puncte este formată din segmente cumulate ce sunt mai mici decât valoarea 1 milimetru.

**DATE DESPRE IMOBILUL NR. 2365**

Oficiul de Cadastru și Publicitate Imobiliară PRAHOVA
Biroul de Cadastru și Publicitate Imobiliară Câmpina

A. Partea I. Descrierea imobilului

Nr. CF vechi:214(e:214)
Nr. cadastral vechi:296

TEREN Intravilan

Adresa: Loc. Plaiu, Jud. Prahova

Nr. Crt	Nr cadastral Nr. topografic	Suprafața* (mp)	Observații / Referințe
A1	20474	74	Sector cadastral:18 Teren neimprejmuit; pct'Gradina'

B. Partea II. Proprietari și acte

Inscrieri privitoare la dreptul de proprietate și alte drepturi reale		Referințe
423 / 25/01/2005		
Act Notarial nr. 264, din 20/01/2005 emis de NP POP MIHAI;		
B1	Intabulare, drept de PROPRIETATEcumparare ca bun comun, dobandit prin Conventie, cota actuala 1/2, cota initiala 1/2 1) BELICCIU CODRUTA ANA 2) BELICCIU MIHAI	A1
B2	Intabulare, drept de PROPRIETATEcumparare ca bun comun, dobandit prin Conventie, cota actuala 1/2, cota initiala 1/2 1) PINTELEI MIHAI 2) PINTELEI ARGENTINA <i>OBSERVATII: (provenita din conversia CF 214(e:214))</i>	A1

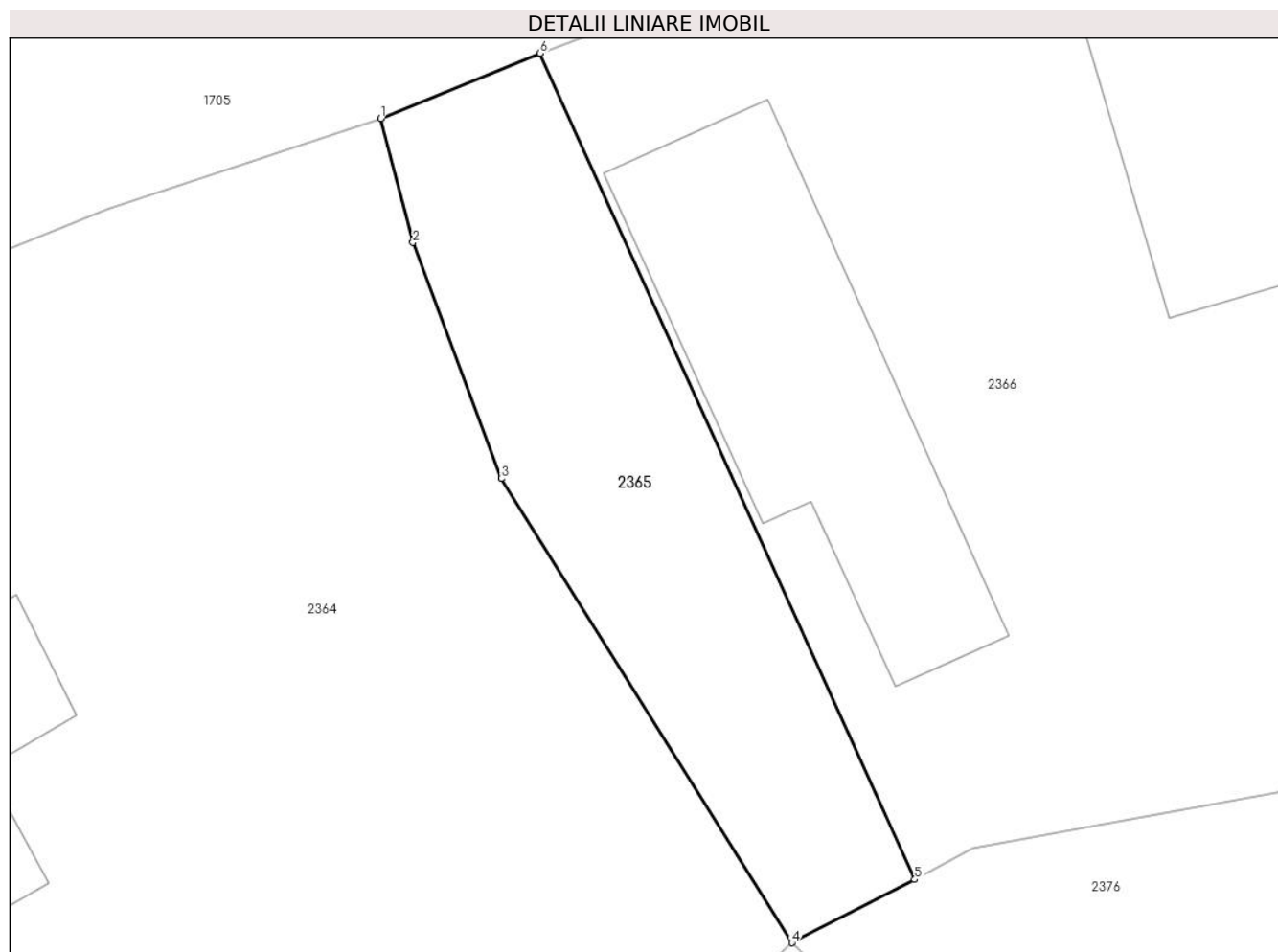
C. Partea III. SARCINI .

Inscrieri privind dezmembramintele dreptului de proprietate, drepturi reale de garanție și sarcini	Referințe
NU SUNT	

Teren

Nr cadastral	Suprafața (mp)*	Observații / Referințe
20474	74	pct'Gradina'

* Suprafața este determinată în planul de proiecție Stereo 70.



Date referitoare la teren

Crt	Categorie folosință	Intravilan	Suprafața (mp)	Tarla	Parcelă	Nr. topo	Observații / Referințe
1	drum	DA	74	46	1696	-	

Lungime Segmente

1) Valorile lungimilor segmentelor sunt obținute din proiecție în plan.

Punct început	X / Y	Punct sfârșit	X / Y	Lungime segment (** (m)
1	549.246,978 404.127,513	2	549.247,659 404.124,906	2.694
2	549.247,659 404.124,906	3	549.249,514 404.119,944	5.297
3	549.249,514 404.119,944	4	549.255,629 404.110,193	11.51
4	549.255,629 404.110,193	5	549.258,206 404.111,525	2.901
5	549.258,206 404.111,525	6	549.250,334 404.128,883	19.06

Punct început	X / Y	Punct sfârşit	X / Y	Lungime segment (** (m)
6	549.250,334 404.128,883	1	549.246,978 404.127,513	3.625

** Lungimile segmentelor sunt determinate în planul de proiecţie Stereo 70 şi sunt rotunjite la 1 milimetru.

*** Distanţa dintre puncte este formată din segmente cumulate ce sunt mai mici decât valoarea 1 milimetru.

**DATE DESPRE IMOBILUL NR. 2366**

Oficiul de Cadastru și Publicitate Imobiliară PRAHOVA
Biroul de Cadastru și Publicitate Imobiliară Câmpina

A. Partea I. Descrierea imobilului

TEREN Intravilan

Nr. CF vechi:178
Nr. cadastral vechi:244

Adresa: Loc. Plaiu, Nr. 313, Jud. Prahova

Nr. Crt	Nr cadastral Nr. topografic	Suprafața* (mp)	Observații / Referințe
A1	21022	Din acte: 942 Masurata: 947	Sector cadastral:18 Teren imprejmuit;

Construcții

Crt	Nr cadastral Nr. topografic	Adresa	Observații / Referințe
A1.1	21022-C1	Loc. Plaiu, Nr. 313, Jud. Prahova	Nr. niveluri:1; S. construita la sol:102 mp; C1-locuinta; Su=31,72 mp
A1.2	21022-C2	Loc. Plaiu, Nr. 313, Jud. Prahova	Nr. niveluri:1; S. construita la sol:42 mp; C2-anexa-

B. Partea II. Proprietari și acte

Inscrieri privitoare la dreptul de proprietate și alte drepturi reale		Referințe
2470 / 01/07/2004		
Act Notarial nr. 1933, din 29/06/2004 emis de BNP Tataru Dan-Bucuresti;		
B1	Intabulare, drept de PROPRIETATEcumparare ca bun comun, dobandit prin Conventie, cota actuala 1/1, cota initiala 1/1 1) FOCESCU MARIA 2) FOCESCU CONSTANTIN <i>OBSERVATII: (provenita din conversia CF 178)</i>	A1, A1.1, A1.2

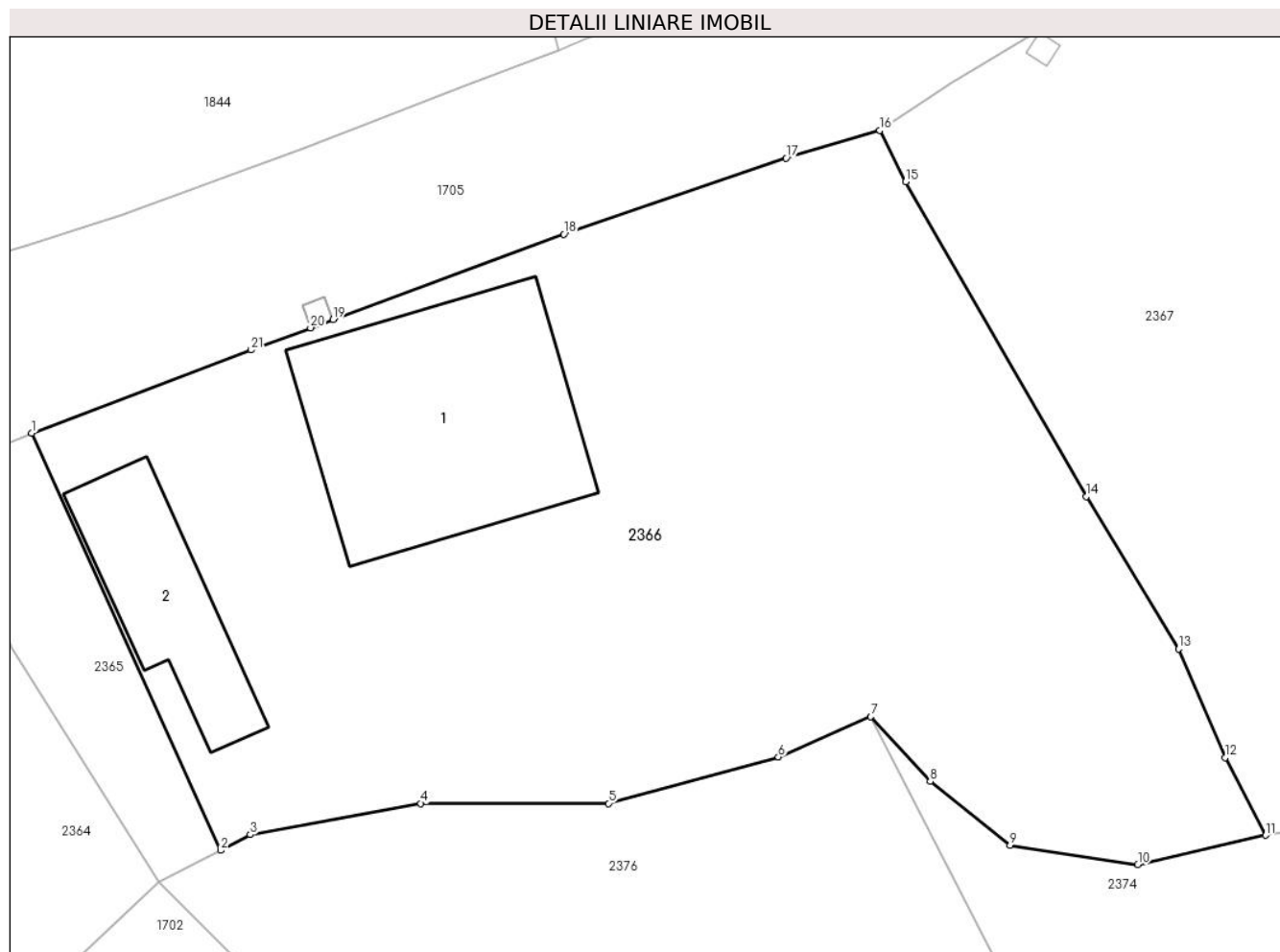
C. Partea III. SARCINI .

Inscrieri privind dezmembramintele dreptului de proprietate, drepturi reale de garanție și sarcini	Referințe
NU SUNT	

Teren

Nr cadastral	Suprafața (mp)*	Observații / Referințe
21022	Din acte: 942 Masurata: 947	

* Suprafața este determinată în planul de proiecție Stereo 70.



Date referitoare la teren

Crt	Categorie folosință	Intra vilan	Suprafața (mp)	Tarla	Parcelă	Nr. topo	Observații / Referințe
1	curți constructii	DA	947	46	1697, 1698, 1699	-	

Date referitoare la construcții

Crt	Număr	Destinație construcție	Supraf. (mp)	Situație juridică	Observații / Referințe
A1.1	21022-C1	construcții de locuințe	102	Cu acte	Nr. niveluri:1; S. construita la sol:102 mp; C1-locuinta;Su=31,72 mp
A1.2	21022-C2	construcții anexa	42	Cu acte	Nr. niveluri:1; S. construita la sol:42 mp; C2-anexa-

Lungime Segmente

1) Valorile lungimilor segmentelor sunt obținute din proiecție în plan.

Punct început	X / Y	Punct sfârșit	X / Y	Lungime segment (** (m)
1	549.250,334 404.128,883	2	549.258,206 404.111,525	19.06
3	549.259,43 404.112,183	4	549.266,525 404.113,48	7.213

Punct început	X / Y	Punct sfârșit	X / Y	Lungime segment (** (m)
2	549.258,206 404.111,525	3	549.259,43 404.112,183	1.39
4	549.266,525 404.113,48	5	549.274,338 404.113,48	7.813

Punct început	X / Y	Punct sfârșit	X / Y	Lungime segment (** (m)
5	549.274,338 404.113,48	6	549.281,406 404.115,413	7.328
7	549.285,253 404.117,088	8	549.287,726 404.114,395	3.656
9	549.291,049 404.111,739	10	549.296,365 404.110,928	5.378
11	549.301,686 404.112,149	12	549.299,996 404.115,387	3.652
13	549.298,056 404.119,901	14	549.294,222 404.126,25	7.417
15	549.286,708 404.139,339	16	549.285,629 404.141,478	2.396
17	549.281,73 404.140,324	18	549.272,48 404.137,165	9.775
19	549.262,881 404.133,61	20	549.261,943 404.133,263	1.0
21	549.259,469 404.132,346	1	549.250,334 404.128,883	9.769

Punct început	X / Y	Punct sfârșit	X / Y	Lungime segment (** (m)
6	549.281,406 404.115,413	7	549.285,253 404.117,088	4.196
8	549.287,726 404.114,395	9	549.291,049 404.111,739	4.254
10	549.296,365 404.110,928	11	549.301,686 404.112,149	5.459
12	549.299,996 404.115,387	13	549.298,056 404.119,901	4.913
14	549.294,222 404.126,25	15	549.286,708 404.139,339	15.092
16	549.285,629 404.141,478	17	549.281,73 404.140,324	4.066
18	549.272,48 404.137,165	19	549.262,881 404.133,61	10.236
20	549.261,943 404.133,263	21	549.259,469 404.132,346	2.638

** Lungimile segmentelor sunt determinate în planul de proiecție Stereo 70 și sunt rotunjite la 1 milimetru.

*** Distanța dintre puncte este formată din segmente cumulate ce sunt mai mici decât valoarea 1 milimetru.

**DATE DESPRE IMOBILUL NR. 2367**

Oficiul de Cadastru și Publicitate Imobiliară PRAHOVA
Biroul de Cadastru și Publicitate Imobiliară Câmpina

A. Partea I. Descrierea imobilului

TEREN Intravilan

Adresa: Loc. Plaiu, Jud. Prahova

Nr. Crt	Nr cadastral Nr. topografic	Suprafața* (mp)	Observații / Referințe
A1		4.598	Sector cadastral:18 Teren neimprejmuit;

B. Partea II. Proprietari și acte

Inscrieri privitoare la dreptul de proprietate și alte drepturi reale		Referințe
/		
Act Normativ nr. LEGEA 7, din 13/03/1996 emis de PARLAMENTUL ROMANIEI;		
B1	Inscrierea provizorie, drept de PROPRIETATE, dobandit prin Lege, cota actuala 1/1, cota initiala 1/1 1) NEIDENTIFICAT NEIDENTIFICAT	A1
B2	Se noteaza faptul ca imobilul are proprietar neidentificat.	A1

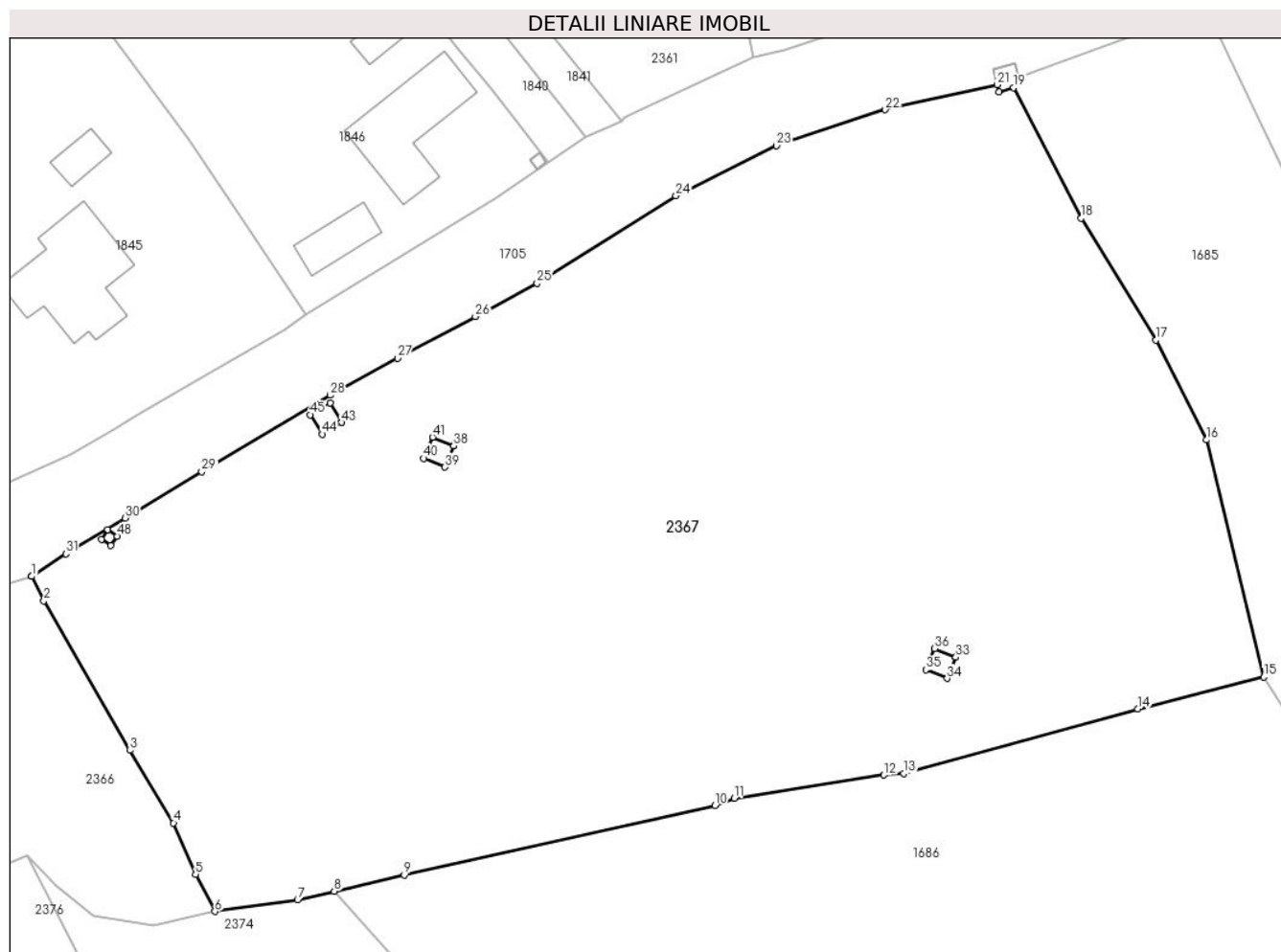
C. Partea III. SARCINI .

Inscrieri privind dezmembramintele dreptului de proprietate, drepturi reale de garanție și sarcini	Referințe
NU SUNT	

Teren

Nr cadastral	Suprafața (mp)*	Observații / Referințe
	4.598	

* Suprafața este determinată în planul de proiecție Stereo 70.



Date referitoare la teren

Crt	Categorie folosință	Intravilan	Suprafața (mp)	Tarla	Parcelă	Nr. topo	Observații / Referințe
1	livada	DA	2.018	46	1700, 1701	-	
2	faneata	DA	2.580	46	1702	-	

Lungime Segmente

1) Valorile lungimilor segmentelor sunt obținute din proiecție în plan.

Punct început	X / Y	Punct sfârșit	X / Y	Lungime segment
1	549.285,629 404.141,478	2	549.286,708 404.139,339	2.396
4	549.298,056 404.119,901	5	549.299,996 404.115,387	4.913
7	549.308,93 404.113,166	8	549.312,133 404.113,91	3.288
10	549.345,485 404.121,429	11	549.347,187 404.122,071	1.819
13	549.362,002 404.124,205	14	549.382,542 404.129,876	21.308
2	549.286,708 404.139,339	3	549.294,222 404.126,25	15.092
5	549.299,996 404.115,387	6	549.301,686 404.112,149	3.652
8	549.312,133 404.113,91	9	549.318,254 404.115,332	6.284
11	549.347,187 404.122,071	12	549.360,278 404.124,08	13.244
14	549.382,542 404.129,876	15	549.393,565 404.132,669	11.371
3	549.294,222 404.126,25	4	549.298,056 404.119,901	7.417
6	549.301,686 404.112,149	7	549.308,93 404.113,166	7.315
9	549.318,254 404.115,332	10	549.345,485 404.121,429	27.905
12	549.360,278 404.124,08	13	549.362,002 404.124,205	1.729
15	549.393,565 404.132,669	16	549.388,562 404.153,425	21.35

Punct început	X / Y	Punct sfârșit	X / Y	Lungime segment	Punct început	X / Y	Punct sfârșit	X / Y	Lungime segment	Punct început	X / Y	Punct sfârșit	X / Y	Lungime segment
16	549.388,562 404.153,425	17	549.384,125 404.162,174	9.81	17	549.384,125 404.162,174	18	549.377,577 404.172,832	12.509	18	549.377,577 404.172,832	19	549.371,664 404.184,271	12.877
19	549.371,664 404.184,271	20	549.370,384 404.183,893	1.335	20	549.370,384 404.183,893	21	549.370,197 404.184,526	0.66	21	549.370,197 404.184,526	22	549.360,408 404.182,328	10.033
22	549.360,408 404.182,328	23	549.350,892 404.179,177	10.024	23	549.350,892 404.179,177	24	549.342,07 404.174,785	9.855	24	549.342,07 404.174,785	25	549.329,898 404.167,147	14.37
25	549.329,898 404.167,147	26	549.324,504 404.164,212	6.141	26	549.324,504 404.164,212	27	549.317,687 404.160,579	7.725	27	549.317,687 404.160,579	28	549.311,786 404.157,334	6.734
28	549.311,786 404.157,334	29	549.300,521 404.150,662	13.093	29	549.300,521 404.150,662	30	549.293,793 404.146,593	7.863	30	549.293,793 404.146,593	31	549.288,625 404.143,464	6.041
31	549.288,625 404.143,464	32	549.285,629 404.141,478	3.594	32	549.285,629 404.141,478	33	549.366,59 404.134,386	81.271	33	549.366,59 404.134,386	34	549.365,824 404.132,539	2.0
34	549.365,824 404.132,539	35	549.363,977 404.133,305	2.0	35	549.363,977 404.133,305	36	549.364,743 404.135,152	2.0	36	549.364,743 404.135,152	37	549.366,59 404.134,386	2.0
37	549.366,59 404.134,386	38	549.322,603 404.152,887	47.719	38	549.322,603 404.152,887	39	549.321,837 404.151,04	2.0	39	549.321,837 404.151,04	40	549.319,99 404.151,806	2.0
40	549.319,99 404.151,806	41	549.320,756 404.153,653	2.0	41	549.320,756 404.153,653	42	549.322,603 404.152,887	2.0	42	549.322,603 404.152,887	43	549.312,808 404.154,957	10.011
43	549.312,808 404.154,957	44	549.311,099 404.153,918	2.0	44	549.311,099 404.153,918	45	549.310,06 404.155,627	2.0	45	549.310,06 404.155,627	46	549.311,769 404.156,666	2.0
46	549.311,769 404.156,666	47	549.312,808 404.154,957	2.0	47	549.312,808 404.154,957	48	549.293,121 404.145,004	22.06	48	549.293,121 404.145,004	49	549.292,57 404.144,169	1.0
49	549.292,57 404.144,169	50	549.291,736 404.144,721	1.0	50	549.291,736 404.144,721	51	549.292,287 404.145,555	1.0	51	549.292,287 404.145,555	1	549.293,121 404.145,004	1.0

** Lungimile segmentelor sunt determinate în planul de proiecție Stereo 70 și sunt rotunjite la 1 milimetru.

*** Distanța dintre puncte este formată din segmente cumulate ce sunt mai mici decât valoarea 1 milimetru.



DATE DESPRE IMOBILUL NR. 2368

Oficiul de Cadastru și Publicitate Imobiliară PRAHOVA
Biroul de Cadastru și Publicitate Imobiliară Câmpina

A. Partea I. Descrierea imobilului

TEREN Intravilan

Adresa: Loc. Provita De Sus, Jud. Prahova

Nr. Crt	Nr cadastral Nr. topografic	Suprafața* (mp)	Observații / Referințe
A1		1	Sector cadastral:22 Teren neimprijmit;

Construcții

Crt	Nr cadastral Nr. topografic	Adresa	Observații / Referințe
A1.1		Loc. Provita De Sus, Jud. Prahova	Nr. niveluri:1; S. construita la sol:1 mp;

B. Partea II. Proprietari și acte

Inscrieri privitoare la dreptul de proprietate și alte drepturi reale		Referințe
/		
Act Normativ nr. 123, din 10/07/2012 emis de PARLAMENTUL ROMANIEI;		
B1	Intabulare, drept de PROPRIETATE, dobandit prin Lege, cota actuala 1/1, cota initiala 1/1 1) STATUL ROMAN , CIF:99999999999999 <i>OBSERVATII: Domeniu public</i>	A1
Act Normativ nr. 980, din 16/12/2015 emis de GUVERNUL ROMANIEI;		
B2	Intabulare, drept de ADMINISTRARE, dobandit prin Lege, cota actuala 1/1, cota initiala 1/1 1) MINISTERUL ECONOMIEI, ENERGIEI SI MEDIULUI DE AFACERI , CIF:99999999999999	A1
Act Administrativ nr. 9, din 07/10/2005 emis de Ministerul Economiei si Comertului ((act aditional nr. 1/10.06.2008 emis de MINISTERUL ECONOMIEI SI FINANTELOR, act aditional nr. 2/18.06.2015 emis de MINISTERUL ENERGIEI, INTEPRINDERILOR MICI SI MIJLOCII SI MEDIULUI DE AFACERI, act aditional nr. 3/10.02.2016 emis de MINISTERUL ENERGIEI, act aditional nr. 4/02.03.2017 emis de MINISTERUL ENERGIEI, act aditional nr. 5/2020, act aditional nr. 6/30.10.2020, Certificat de Inregistrare a Societatii „ DISTRIBUTIE ENERGIE ELECTRICA „ SA emis de ORC Cluj la data de 27.02.2002, H.G.R. nr. 1342/2001 privind reorganizarea Societatii Comerciale de Distributie si Furnizare a Energiei Electrice „Electrica,, SA, Protocol 6045/12.04.2002 incheiat intre Societatea Comerciala de Distributie si Furnizare a Energiei Electrice „Electrica,, SA si Societatea Comerciala Filiala de distributie si Furnizare a Energiei Electrice „Electrica Muntenia Nord,, SA, incheiere de indreptare eroare materiala civila emisa de Tribunalul Comercial Cluj la data de 26.11.2020, Certificat de Inregistrare mentiuni nr. 128194/15.12.2020 emis de ORC Cluj, Certificat de Inregistrare a Societatii „DISTRIBUTIE ENERGIE ELECTRICA SA,, emis de ORC Cluj la data de 31.12.2020, Certificat de Inregistrare mentiuni nr. 802/07.02.2021 emis de ORC Cluj, Certificat de Inregistrare a SUCURSALEI DE DISTRIBUTIE A ENERGIEI ELECTRICE PLOIESTI, emis de ORC Prahova la data de 28.03.2002, Certificat de radiere a Societatii de Distributie a Energiei Electrice Muntenia Nord SA nr. 83302 din 31.12.2020).);		
B3	Intabulare, drept de CONCESIUNE, dobandit prin Lege, cota actuala 1/1, cota initiala 1/1 1) DISTRIBUTIE ENERGIE ELECTRICA ROMANIA SA , CIF:14476722, prin Sucursala de Distributie a Energiei Electrice Prahova <i>OBSERVATII: prin Sucursala de Distributie a Energiei Electrice Prahova</i>	A1
Act Normativ nr. 1342, din 27/12/2001 emis de GUVERNUL ROMANIEI ((Protocol 6045/12.04.2022));		
B4	Intabulare, drept de PROPRIETATE, dobandit prin Lege, cota actuala 1/1, cota initiala 1/1 1) DISTRIBUTIE ENERGIE ELECTRICA ROMANIA SA , CIF:14476722, prin Sucursala de Distributie a Energiei Electrice Prahova <i>OBSERVATII: prin Sucursala de Distributie a Energiei Electrice Prahova</i>	A1.1

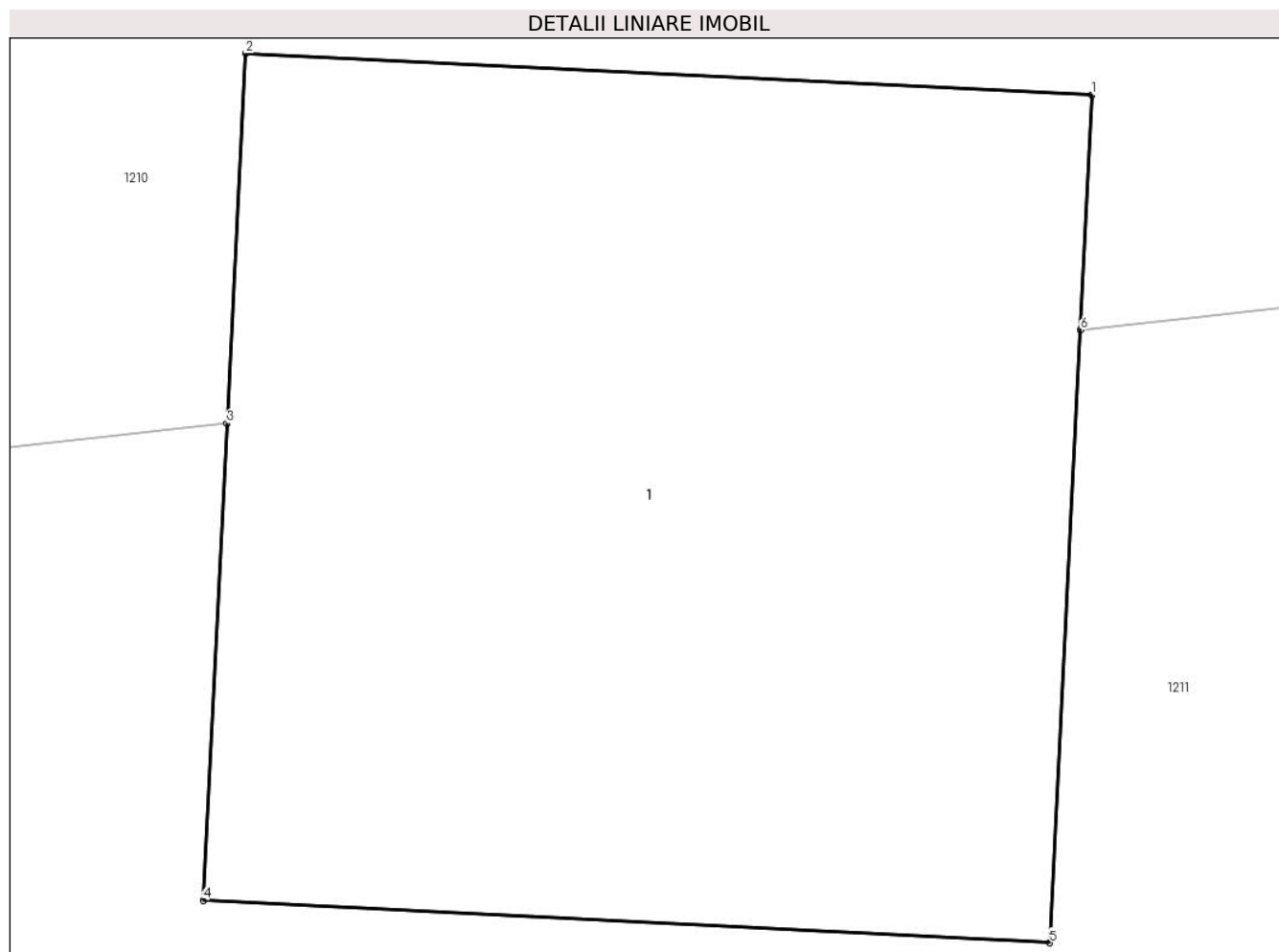
C. Partea III. SARCINI .

Inscrieri privind dezmembramintele dreptului de proprietate, drepturi reale de garanție și sarcini	Referințe
NU SUNT	

Teren

Nr cadastral	Suprafața (mp)*	Observații / Referințe
	1	

* Suprafața este determinată în planul de proiecție Stereo 70.



Date referitoare la teren

Crt	Categorie folosință	Intra vilan	Suprafața (mp)	Tarla	Parcelă	Nr. topo	Observații / Referințe
1	curți constructii	DA	1	52	-	-	

Date referitoare la construcții

Crt	Număr	Destinație construcție	Supraf. (mp)	Situație juridică	Observații / Referințe
A1.1		construcții industriale și edilitare	1	Cu acte	Nr. niveluri:1; S. construita la sol:1 mp;

Lungime Segmente

1) Valorile lungimilor segmentelor sunt obținute din proiecție în plan.

Punct început	X / Y	Punct sfârșit	X / Y	Lungime segment (** (m))
1	549.926,04 403.357,661	2	549.925,042 403.357,71	0.999
2	549.925,042 403.357,71	3	549.925,02 403.357,274	0.437
3	549.925,02 403.357,274	4	549.924,992 403.356,712	0.563

Punct început	X / Y	Punct sfârșit	X / Y	Lungime segment (** (m)
4	549.924,992 403.356,712	5	549.925,99 403.356,662	0.999
5	549.925,99 403.356,662	6	549.926,026 403.357,384	0.723
6	549.926,026 403.357,384	1	549.926,04 403.357,661	0.277

** Lungimile segmentelor sunt determinate în planul de proiecție Stereo 70 și sunt rotunjite la 1 milimetru.

*** Distanța dintre puncte este formată din segmente cumulate ce sunt mai mici decât valoarea 1 milimetru.

**DATE DESPRE IMOBILUL NR. 2369**

Oficiul de Cadastru și Publicitate Imobiliară PRAHOVA
Biroul de Cadastru și Publicitate Imobiliară Câmpina

A. Partea I. Descrierea imobilului

TEREN Intravilan

Adresa: Loc. Plaiu, Nr. 349, Jud. Prahova

Nr. Crt	Nr cadastral Nr. topografic	Suprafața* (mp)	Observații / Referințe
A1	21265	570	Sector cadastral:18 Teren imprejmuit;

Construcții

Crt	Nr cadastral Nr. topografic	Adresa	Observații / Referințe
A1.1	21265-C1	Loc. Plaiu, Nr. 349, Jud. Prahova	Nr. niveluri:1; S. construita la sol:51 mp; LOCUINTA C1 (PARTER); BECI IN SUPRAFATA UTILA DE 11.00 MP

B. Partea II. Proprietari și acte

Inscrieri privitoare la dreptul de proprietate și alte drepturi reale	Referințe
11060 / 02/05/2019	
Act Notarial nr. 2255, din 25/04/2019 emis de NP Pop Mihaela Cristina;	
B1 Se infiinteaza cartea funciara 21265 a imobilului cu numarul cadastral 21265/Provita de Sus, rezultat din dezmembrarea imobilului cu numarul cadastral 21236 inscris in cartea funciara 21236;	A1
Act Notarial nr. 151, din 29/06/2017 emis de B.N.P. POP MIHAELA CRISTINA (act notarial nr 572 din 30.05.1988, emis de NOTARIATUL DE STAT LOCAL CAMPINA;act administrativ nr 67262 din 18.06.1997, emis de COMISIA JUDETEANA PENTRU STABILIREA DREPTULUI DE PROPRIATATE ASUPRA TERENURILOR;act notarial nr 4976 din 13.12.1978, emis de NOTARIATUL DE STAT LOCAL CAMPINA;act administrativ nr 3671 din 17.07.2018, emis de PRIMARIA COMUNEI PROVITA DE SUS;act notarial nr 151 din 05.07.2018, emis de B.N.P. POP MIHAELA CRISTINA;act notarial nr 153 din 05.07.2018, emis de B.N.P. POP MIHAELA CRISTINA;act administrativ nr 3673 din 17.07.2018, emis de PRIMARIA COMUNEI PROVITA DE SUS;act notarial nr 103 din 21.03.2007, emis de B.N.P. MIHAELA-CRISTINA SI MIHAI POP;act notarial nr 152 din 05.07.2018, emis de B.N.P. POP MIHAELA CRISTINA;hotarare judecatoreasca nr 11 din 06.01.1999, emis de JUDECATORIA CAMPINA; hotarare judecatoreasca nr 4760 din 30.11.1995, emis de JUDECATORIA CAMPINA);	
B2 Intabulare, drept de PROPRIETATE, dobandit prin Succesiune, cota actuala 1/2, cota initiala 1/2	A1, A1.1
1) CĂLINEȚ AURELIA OBSERVATII: pozitie transcrisa din CF 21236/Provita de Sus, inscrisa prin incheierea nr. 20128 din 23/07/2018;	
Act Notarial nr. 15 1, din 29/06/2017 emis de B.N.P. POP MIHAELA CRISTINA (act notarial nr 572 din 30.05.1988, emis de NOTARIATUL DE STAT LOCAL CAMPINA;act administrativ nr 67262 din 18.06.1997, emis de COMISIA JUDETEANA PENTRU STABILIREA DREPTULUI DE PROPRIATATE ASUPRA TERENURILOR;act notarial nr 4976 din 13.12.1978, emis de NOTARIATUL DE STAT LOCAL CAMPINA;act notarial nr 152 din 05.07.2018, emis de B.N.P. POP MIHAELA CRISTINA;act administrativ nr 3671 din 17.07.2018, emis de PRIMARIA COMUNEI PROVITA DE SUS;hotarare judecatoreasca nr 11 din 06.01.1999, emis de JUDECATORIA CAMPINA;hotarare judecatoreasca nr 4760 din 30.11.1995, emis de JUDECATORIA CAMPINA;act notarial nr 151 din 05.07.2018, emis de B.N.P. POP MIHAELA CRISTINA;act notarial nr 153 din 05.07.2018, emis de B.N.P. POP MIHAELA CRISTINA;act notarial nr 103 din 21.03.2007, emis de B.N.P. MIHAELA-CRISTINA SI MIHAI POP;act administrativ nr 3673 din 17.07.2018, emis de PRIMARIA COMUNEI PROVITA DE SUS);	
B3 Intabulare, drept de PROPRIETATE, dobandit prin Succesiune, cota actuala 1/2, cota initiala 1/2	A1, A1.1
1) CHIVU GENOVEVA OBSERVATII: pozitie transcrisa din CF 21236/Provita de Sus, inscrisa prin incheierea nr. 20128 din 23/07/2018;	
Act Administrativ nr. 6402, din 12/12/2018 emis de Primaria Provita de Sus (act administrativ nr 20128 din 23.07.2018, emis de BCPI Campina);	
B4 se actualizeaza informatiile cadastrale in sensul modificarii limitei imobilului conform documentatiei tehnice avizate	A1, A1.1
OBSERVATII: pozitie transcrisa din CF 21236/Provita de Sus, inscrisa prin incheierea nr. 32095 din 18/12/2018;	

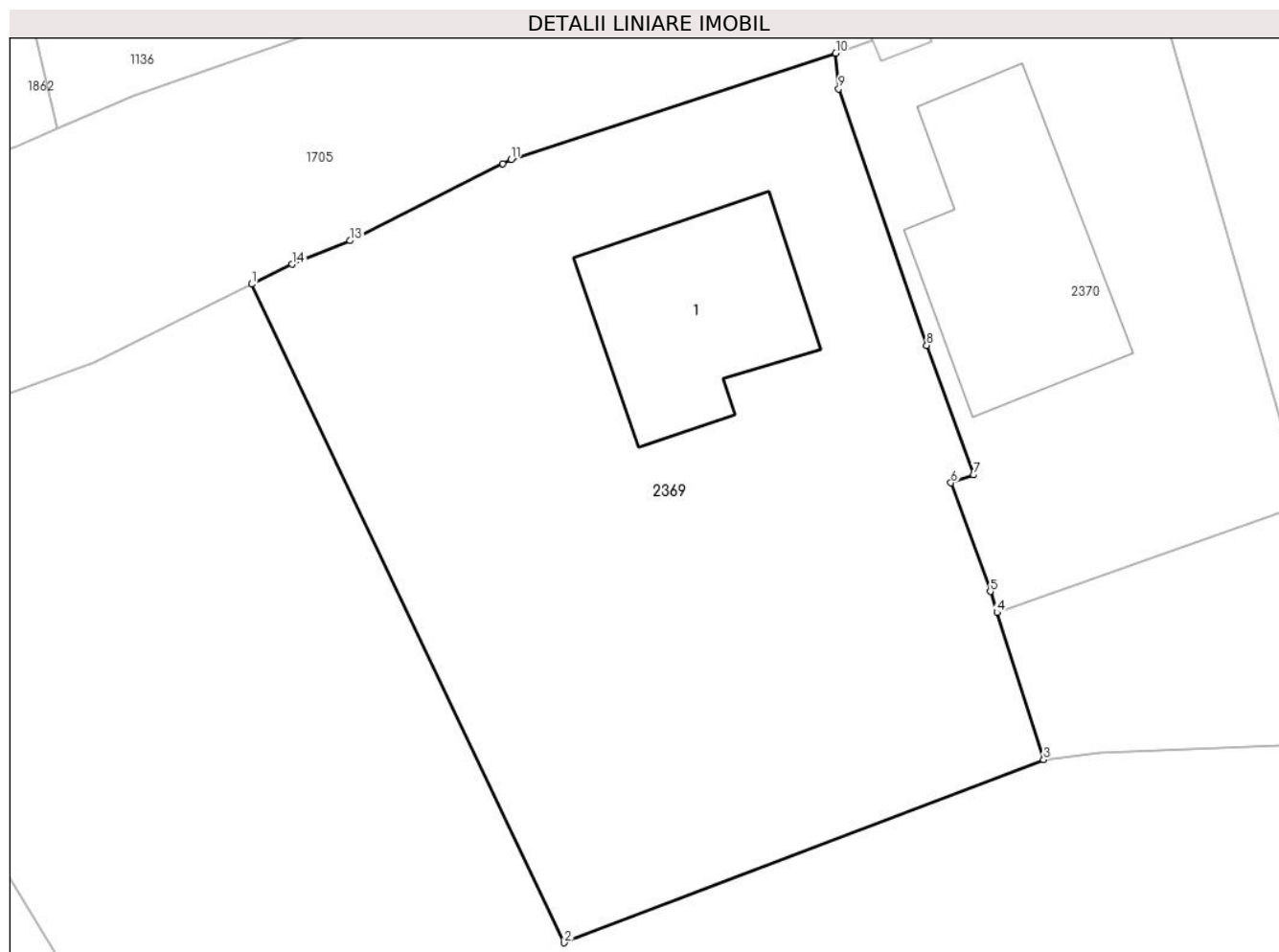
C. Partea III. SARCINI .

Inscrieri privind dezmembramintele dreptului de proprietate, drepturi reale de garanție și sarcini	Referințe
NU SUNT	

Teren

Nr cadastral	Suprafața (mp)*	Observații / Referințe
21265	570	

* Suprafața este determinată în planul de proiecție Stereo 70.



Date referitoare la teren

Crt	Categorie folosință	Intra vilan	Suprafața (mp)	Tarla	Parcelă	Nr. topo	Observații / Referințe
1	curti constructii	DA	244	46	1704	-	
2	faneata	DA	326	46	1703, 1705	-	

Date referitoare la construcții

Crt	Număr	Destinație construcție	Supraf. (mp)	Situație juridică	Observații / Referințe
A1.1	21265-C1	construcții de locuințe	51	Cu acte	Nr. niveluri:1; S. construita la sol:51 mp; LOCUINTA C1(PARTER); BECI IN SUPRAFATA UTILA DE 11.00 MP

Lungime Segmente

1) Valorile lungimilor segmentelor sunt obținute din proiecție în plan.

Punct început	X / Y	Punct sfârșit	X / Y	Lungime segment (** (m))
1	549.388,251 404.191,754	2	549.399,736 404.167,567	26.775
2	549.399,736 404.167,567	3	549.417,357 404.174,289	18.86

Punct început	X / Y	Punct sfârșit	X / Y	Lungime segment (** (m)
3	549.417,357 404.174,289	4	549.415,643 404.179,694	5.67
4	549.415,643 404.179,694	5	549.415,397 404.180,47	0.814
5	549.415,397 404.180,47	6	549.413,953 404.184,459	4.242
6	549.413,953 404.184,459	7	549.414,789 404.184,75	0.885
7	549.414,789 404.184,75	8	549.413,056 404.189,504	5.06
8	549.413,056 404.189,504	9	549.409,824 404.198,926	9.961
9	549.409,824 404.198,926	10	549.409,717 404.200,237	1.315
10	549.409,717 404.200,237	11	549.397,782 404.196,338	12.556
11	549.397,782 404.196,338	12	549.397,481 404.196,186	0.337
12	549.397,481 404.196,186	13	549.391,866 404.193,35	6.291
13	549.391,866 404.193,35	14	549.389,728 404.192,484	2.307
14	549.389,728 404.192,484	1	549.388,251 404.191,754	1.648

** Lungimile segmentelor sunt determinate în planul de proiecție Stereo 70 și sunt rotunjite la 1 milimetru.

*** Distanța dintre puncte este formată din segmente cumulate ce sunt mai mici decât valoarea 1 milimetru.

**DATE DESPRE IMOBILUL NR. 2370**

Oficiul de Cadastru și Publicitate Imobiliară PRAHOVA
Biroul de Cadastru și Publicitate Imobiliară Câmpina

A. Partea I. Descrierea imobilului

TEREN Intravilan

Adresa: Loc. Plaiu, Nr. 350, Jud. Prahova

Nr. Crt	Nr cadastral Nr. topografic	Suprafața* (mp)	Observații / Referințe
A1	20743	250	Sector cadastral:18 Teren neimprejmut;

Construcții

Crt	Nr cadastral Nr. topografic	Adresa	Observații / Referințe
A1.1	20743-C1	Loc. Plaiu, Nr. 350, Jud. Prahova	Nr. niveluri:1; S. construita la sol:63 mp; LOCUINTA CONSTRUITA DIN LEMN SI CARAMIDA IN ANUL 1980, ACOPERITA CU TABLA

B. Partea II. Proprietari și acte

Inscrieri privitoare la dreptul de proprietate și alte drepturi reale		Referințe
17511 / 28/04/2021		
Act Notarial nr. 2009, din 27/04/2021 emis de Pop Mihaela Cristina;		
B2	Intabulare, drept de PROPRIETATEcumparare ca bun comun, dobandit prin Conventie, cota actuala 1/1, cota initiala 1/1 1) FOTIN FLORIN 2) FOTIN LAURA	A1, A1.1

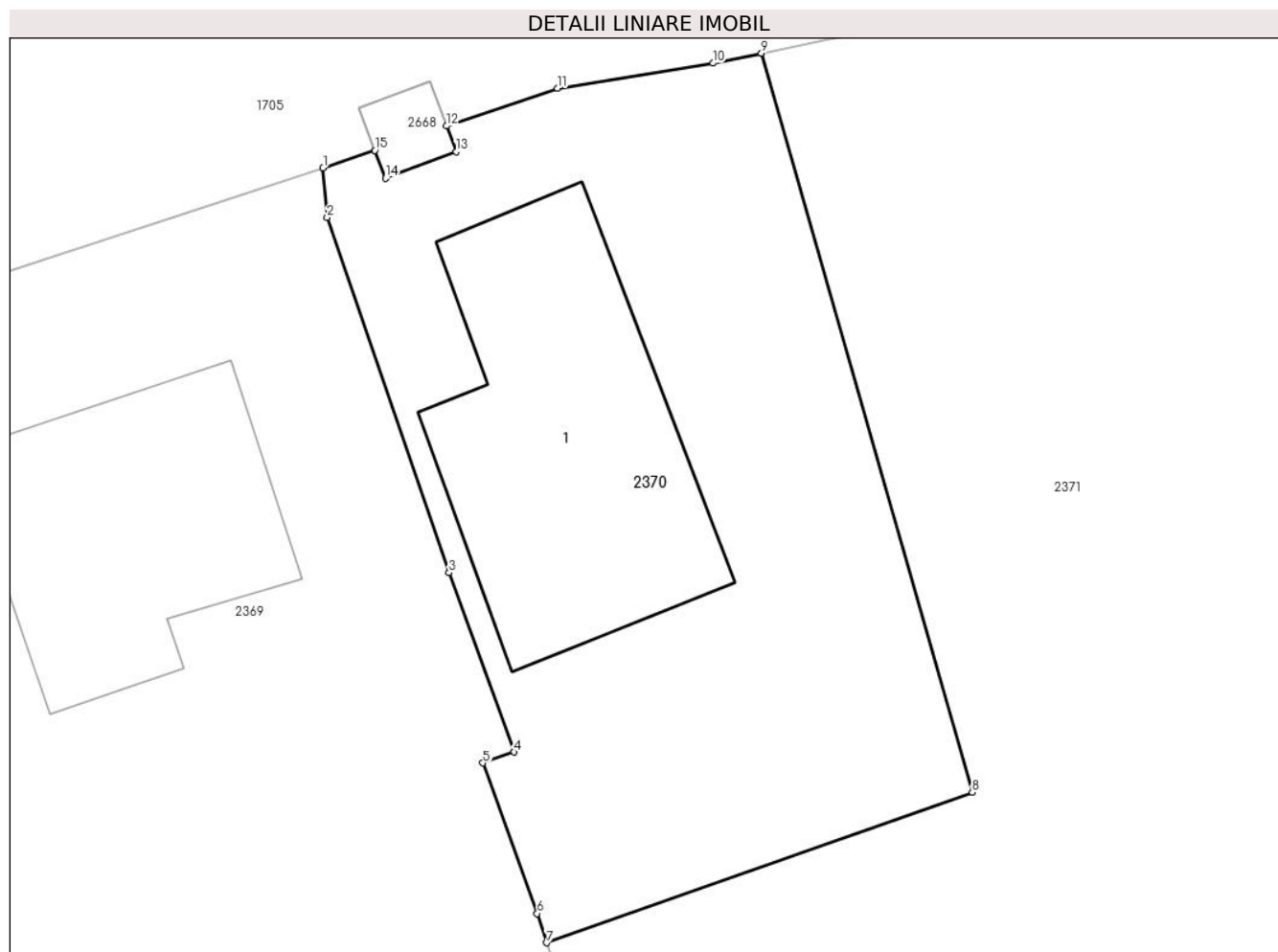
C. Partea III. SARCINI .

Inscrieri privind dezmembramintele dreptului de proprietate, drepturi reale de garanție și sarcini	Referințe
NU SUNT	

Teren

Nr cadastral	Suprafața (mp)*	Observații / Referințe
20743	250	

* Suprafața este determinată în planul de proiecție Stereo 70.



Date referitoare la teren

Crt	Categorie folosință	Intra vilan	Suprafața (mp)	Tarla	Parcelă	Nr. topo	Observații / Referințe
1	curți constructii	DA	250	46	1706	-	

Date referitoare la construcții

Crt	Număr	Destinație construcție	Supraf. (mp)	Situație juridică	Observații / Referințe
A1.1	20743-C1	construcții de locuințe	63	Cu acte	Nr. niveluri:1; S. construita la sol:63 mp; LOCUINTA CONSTRUITA DIN LEMN SI CARAMIDA IN ANUL 1980,ACOPERITA CU TABLA

Lungime Segmente

1) Valorile lungimilor segmentelor sunt obținute din proiecție în plan.

Punct început	X / Y	Punct sfârșit	X / Y	Lungime segment (** (m))
1	549.409,717 404.200,237	2	549.409,824 404.198,926	1.315
2	549.409,824 404.198,926	3	549.413,056 404.189,504	9.961
3	549.413,056 404.189,504	4	549.414,789 404.184,75	5.06

Punct început	X / Y	Punct sfârșit	X / Y	Lungime segment (** (m)
4	549.414,789 404.184,75	5	549.413,953 404.184,459	0.885
5	549.413,953 404.184,459	6	549.415,397 404.180,47	4.242
6	549.415,397 404.180,47	7	549.415,643 404.179,694	0.814
7	549.415,643 404.179,694	8	549.426,934 404.183,689	11.977
8	549.426,934 404.183,689	9	549.421,345 404.203,277	20.37
9	549.421,345 404.203,277	10	549.420,058 404.203,014	1.314
10	549.420,058 404.203,014	11	549.415,927 404.202,352	4.184
11	549.415,927 404.202,352	12	549.412,982 404.201,349	3.111
12	549.412,982 404.201,349	13	549.413,241 404.200,666	0.73
13	549.413,241 404.200,666	14	549.411,369 404.199,959	2.001
14	549.411,369 404.199,959	15	549.411,088 404.200,704	0.796
15	549.411,088 404.200,704	1	549.409,717 404.200,237	1.448

** Lungimile segmentelor sunt determinate în planul de proiecție Stereo 70 și sunt rotunjite la 1 milimetru.

*** Distanța dintre puncte este formată din segmente cumulate ce sunt mai mici decât valoarea 1 milimetru.

**DATE DESPRE IMOBILUL NR. 2371**

Oficiul de Cadastru și Publicitate Imobiliară PRAHOVA
Biroul de Cadastru și Publicitate Imobiliară Câmpina

A. Partea I. Descrierea imobilului

TEREN Intravilan

Adresa: Loc. Plaiu, Nr. 349, Jud. Prahova

Nr. Crt	Nr cadastral Nr. topografic	Suprafața* (mp)	Observații / Referințe
A1	21266	625	Sector cadastral:18 Teren neimprejmuit;

B. Partea II. Proprietari și acte

Inscrieri privitoare la dreptul de proprietate și alte drepturi reale		Referințe
17516 / 28/04/2021		
Act Notarial nr. 2009, din 27/04/2021 emis de NP Pop Mihaela Cristina;		
B7	Intabulare, drept de PROPRIETATEcumparare ca bun comun, dobandit prin Conventie, cota actuala 1/1, cota initiala 1/1 1) FOTIN LAURA 2) FOTIN FLORIN	A1

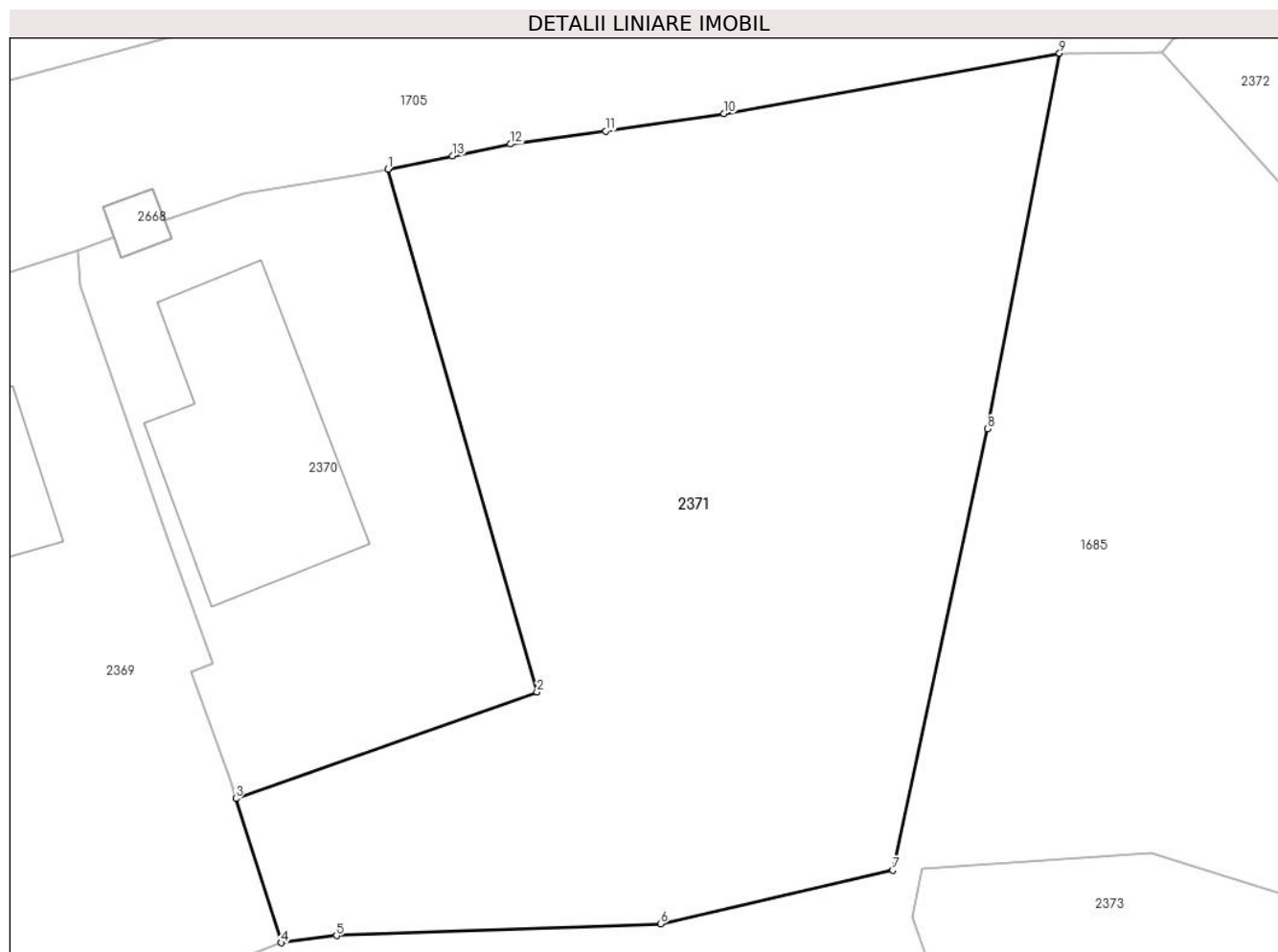
C. Partea III. SARCINI .

Inscrieri privind dezmembramintele dreptului de proprietate, drepturi reale de garanție și sarcini	Referințe
NU SUNT	

Teren

Nr cadastral	Suprafața (mp)*	Observații / Referințe
21266	625	

* Suprafața este determinată în planul de proiecție Stereo 70.



Date referitoare la teren

Crt	Categorie folosință	Intra vilan	Suprafața (mp)	Tarla	Parcelă	Nr. topo	Observații / Referințe
1	faneata	DA	625	46	1703, 1705	-	

Lungime Segmente

1) Valorile lungimilor segmentelor sunt obținute din proiecție în plan.

Punct început	X / Y	Punct sfârșit	X / Y	Lungime segment (** (m)
1	549.421,345 404.203,277	2	549.426,934 404.183,689	20.37
2	549.426,934 404.183,689	3	549.415,643 404.179,694	11.977
3	549.415,643 404.179,694	4	549.417,357 404.174,289	5.67
4	549.417,357 404.174,289	5	549.419,422 404.174,555	2.082
5	549.419,422 404.174,555	6	549.431,567 404.174,999	12.153

Punct început	X / Y	Punct sfârșit	X / Y	Lungime segment (** (m)
6	549.431,567 404.174,999	7	549.440,285 404.177,004	8.946
7	549.440,285 404.177,004	8	549.443,835 404.193,54	16.913
8	549.443,835 404.193,54	9	549.446,527 404.207,613	14.328
9	549.446,527 404.207,613	10	549.433,953 404.205,349	12.776
10	549.433,953 404.205,349	11	549.429,513 404.204,693	4.488
11	549.429,513 404.204,693	12	549.425,95 404.204,207	3.596
12	549.425,95 404.204,207	13	549.423,765 404.203,77	2.228
13	549.423,765 404.203,77	1	549.421,345 404.203,277	2.47

** Lungimile segmentelor sunt determinate în planul de proiecție Stereo 70 și sunt rotunjite la 1 milimetru.

*** Distanța dintre puncte este formată din segmente cumulate ce sunt mai mici decât valoarea 1 milimetru.

**DATE DESPRE IMOBILUL NR. 2372**

Oficiul de Cadastru și Publicitate Imobiliară PRAHOVA
Biroul de Cadastru și Publicitate Imobiliară Câmpina

A. Partea I. Descrierea imobilului

TEREN Intravilan

Adresa: Loc. Plaiu, Jud. Prahova

Nr. Crt	Nr cadastral Nr. topografic	Suprafața* (mp)	Observații / Referințe
A1		2.633	Sector cadastral:18 Teren neimprejmuit;

B. Partea II. Proprietari și acte

Inscrieri privitoare la dreptul de proprietate și alte drepturi reale		Referințe
/		
Act Normativ nr. LEGEA 7, din 13/03/1996 emis de PARLAMENTUL ROMANIEI;		
B1	Inscrierea provizorie, drept de PROPRIETATE, dobandit prin Lege, cota actuala 1/1, cota initiala 1/1 1) NEIDENTIFICAT NEIDENTIFICAT	A1
B2	Se noteaza faptul ca imobilul are proprietar neidentificat.	A1

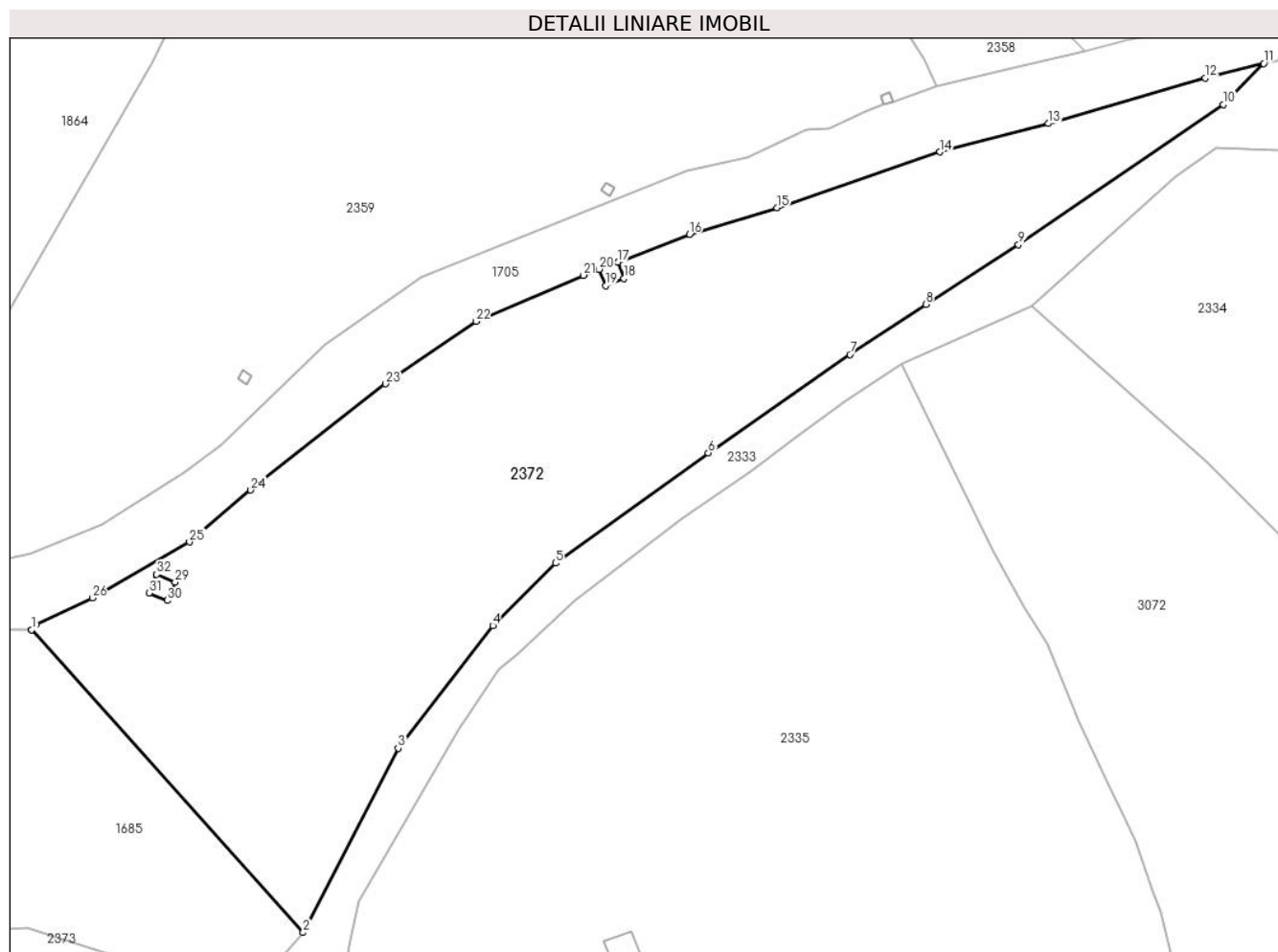
C. Partea III. SARCINI .

Inscrieri privind dezmembramintele dreptului de proprietate, drepturi reale de garanție și sarcini	Referințe
NU SUNT	

Teren

Nr cadastral	Suprafața (mp)*	Observații / Referințe
	2.633	

* Suprafața este determinată în planul de proiecție Stereo 70.



Date referitoare la teren

Crt	Categorie folosință	Intravilan	Suprafața (mp)	Tarla	Parcelă	Nr. topo	Observații / Referințe
1	padure	DA	2.633	46	1717	-	

Lungime Segmente

1) Valorile lungimilor segmentelor sunt obținute din proiecție în plan.

Punct început	X / Y	Punct sfârșit	X / Y	Lungime segment (** (m)
1	549.450,387 404.207,641	2	549.477,711 404.177,19	40.913
3	549.487,269 404.195,706	4	549.496,782 404.208,03	15.568
5	549.503,088 404.214,337	6	549.518,473 404.225,395	18.947
7	549.532,712 404.235,301	8	549.540,345 404.240,334	9.143
9	549.549,671 404.246,364	10	549.570,273 404.260,447	24.955

Punct început	X / Y	Punct sfârșit	X / Y	Lungime segment (** (m)
2	549.477,711 404.177,19	3	549.487,269 404.195,706	20.837
4	549.496,782 404.208,03	5	549.503,088 404.214,337	8.919
6	549.518,473 404.225,395	7	549.532,712 404.235,301	17.346
8	549.540,345 404.240,334	9	549.549,671 404.246,364	11.106
10	549.570,273 404.260,447	11	549.574,344 404.264,559	5.786

Punct început	X / Y	Punct sfârşit	X / Y	Lungime segment (** (m)
11	549.574,344 404.264,559	12	549.568,482 404.263,087	6.044
13	549.552,655 404.258,511	14	549.541,762 404.255,657	11.261
15	549.525,381 404.250,055	16	549.516,569 404.247,385	9.208
17	549.509,349 404.244,595	18	549.509,99 404.242,936	1.779
19	549.508,124 404.242,215	20	549.507,483 404.243,875	1.779
21	549.505,897 404.243,262	22	549.495,081 404.238,636	11.764
23	549.485,982 404.232,361	24	549.472,433 404.221,671	17.258
25	549.466,265 404.216,451	26	549.456,489 404.210,833	11.275
27	549.450,799 404.208,138	28	549.450,387 404.207,641	0.646
29	549.464,823 404.212,419	30	549.464,057 404.210,572	2.0
31	549.462,21 404.211,338	32	549.462,976 404.213,186	2.0

Punct început	X / Y	Punct sfârşit	X / Y	Lungime segment (** (m)
12	549.568,482 404.263,087	13	549.552,655 404.258,511	16.475
14	549.541,762 404.255,657	15	549.525,381 404.250,055	17.312
16	549.516,569 404.247,385	17	549.509,349 404.244,595	7.74
18	549.509,99 404.242,936	19	549.508,124 404.242,215	2.0
20	549.507,483 404.243,875	21	549.505,897 404.243,262	1.7
22	549.495,081 404.238,636	23	549.485,982 404.232,361	11.053
24	549.472,433 404.221,671	25	549.466,265 404.216,451	8.08
26	549.456,489 404.210,833	27	549.450,799 404.208,138	6.296
28	549.450,387 404.207,641	29	549.464,823 404.212,419	15.206
30	549.464,057 404.210,572	31	549.462,21 404.211,338	2.0
32	549.462,976 404.213,186	1	549.464,823 404.212,419	2.0

** Lungimile segmentelor sunt determinate în planul de proiecție Stereo 70 și sunt rotunjite la 1 milimetru.

*** Distanța dintre puncte este formată din segmente cumulate ce sunt mai mici decât valoarea 1 milimetru.

**DATE DESPRE IMOBILUL NR. 2373**

Oficiul de Cadastru și Publicitate Imobiliară PRAHOVA
Biroul de Cadastru și Publicitate Imobiliară Câmpina

A. Partea I. Descrierea imobilului

TEREN Intravilan

Adresa: Loc. Plaiu, Jud. Prahova

Nr. Crt	Nr cadastral Nr. topografic	Suprafața* (mp)	Observații / Referințe
A1		403	Sector cadastral:18 Teren neimprejmuit;

B. Partea II. Proprietari și acte

Inscrieri privitoare la dreptul de proprietate și alte drepturi reale		Referințe
/		
Act Normativ nr. LEGEA 7, din 13/03/1996 emis de PARLAMENTUL ROMANIEI;		
B1	Inscrierea provizorie, drept de PROPRIETATE, dobandit prin Lege, cota actuala 1/1, cota initiala 1/1 1) NEIDENTIFICAT NEIDENTIFICAT	A1
B2	Se noteaza faptul ca imobilul are proprietar neidentificat.	A1

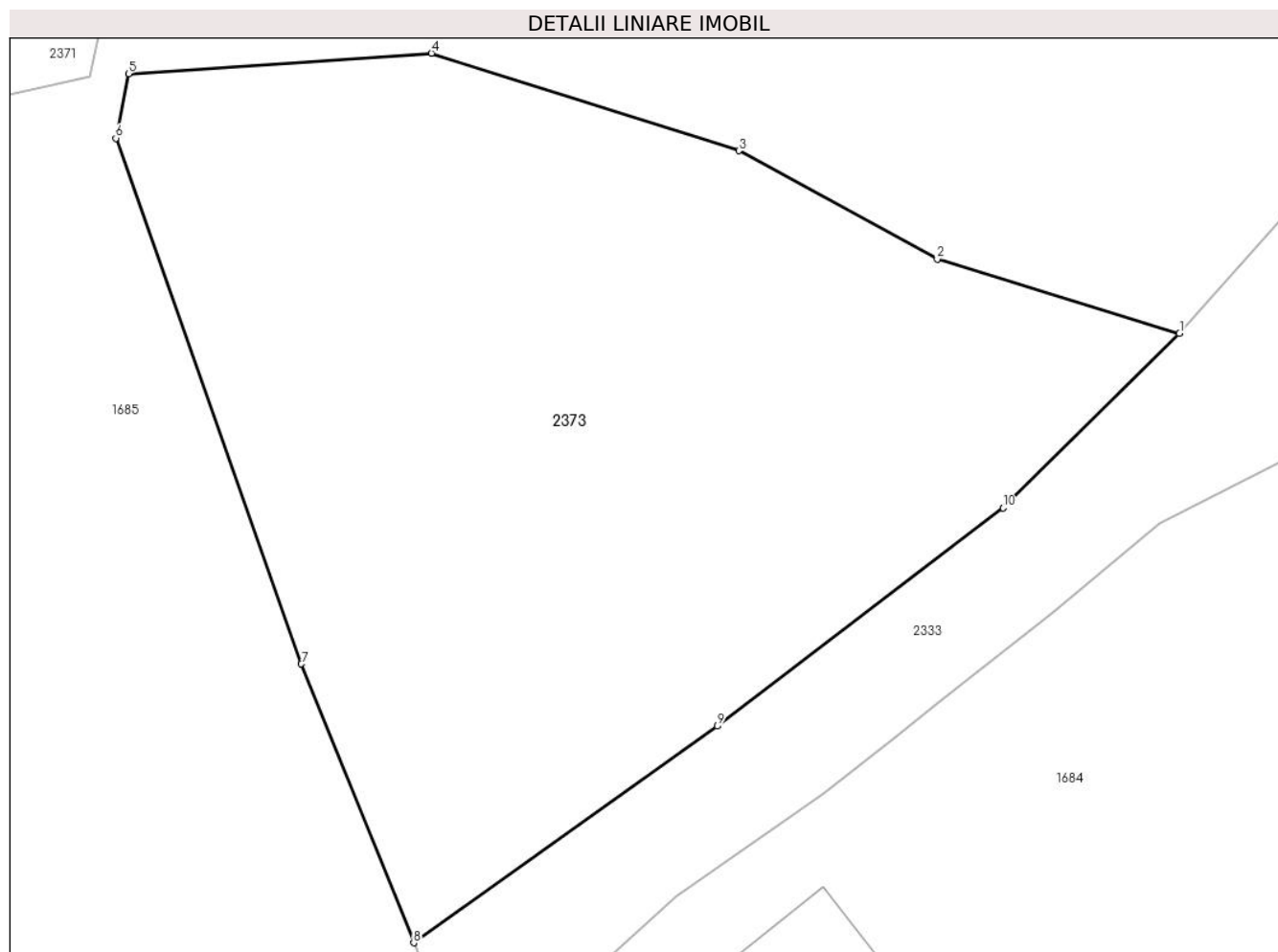
C. Partea III. SARCINI .

Inscrieri privind dezmembramintele dreptului de proprietate, drepturi reale de garanție și sarcini	Referințe
NU SUNT	

Teren

Nr cadastral	Suprafața (mp)*	Observații / Referințe
	403	

* Suprafața este determinată în planul de proiecție Stereo 70.



Date referitoare la teren

Crt	Categorie folosință	Intra vilan	Suprafața (mp)	Tarla	Parcelă	Nr. topo	Observații / Referințe
1	faneata	DA	403	46	1707	-	

Lungime Segmente

1) Valorile lungimilor segmentelor sunt obținute din proiecție în plan.

Punct început	X / Y	Punct sfârșit	X / Y	Lungime segment (** (m)
1	549.471,115 404.169,736	2	549.464,26 404.171,836	7.169
2	549.464,26 404.171,836	3	549.458,644 404.174,897	6.396
3	549.458,644 404.174,897	4	549.449,95 404.177,656	9.121
4	549.449,95 404.177,656	5	549.441,376 404.177,078	8.593
5	549.441,376 404.177,078	6	549.441,019 404.175,253	1.86

Punct început	X / Y	Punct sfârșit	X / Y	Lungime segment (** (m)
6	549.441,019 404.175,253	7	549.446,267 404.160,388	15.764
7	549.446,267 404.160,388	8	549.449,447 404.152,507	8.498
8	549.449,447 404.152,507	9	549.458,036 404.158,632	10.549
9	549.458,036 404.158,632	10	549.466,125 404.164,798	10.171
10	549.466,125 404.164,798	1	549.471,115 404.169,736	7.02

** Lungimile segmentelor sunt determinate în planul de proiecție Stereo 70 și sunt rotunjite la 1 milimetru.

*** Distanța dintre puncte este formată din segmente cumulate ce sunt mai mici decât valoarea 1 milimetru.

**DATE DESPRE IMOBILUL NR. 2374**

Oficiul de Cadastru și Publicitate Imobiliară PRAHOVA
Biroul de Cadastru și Publicitate Imobiliară Câmpina

A. Partea I. Descrierea imobilului

TEREN Intravilan

Nr. CF vechi:211
Nr. cadastral vechi:298

Adresa: Loc. Plaiu, Jud. Prahova

Nr. Crt	Nr cadastral Nr. topografic	Suprafața* (mp)	Observații / Referințe
A1	20968	387	Sector cadastral:18 Teren neimprejmuit; pct. Gradina

B. Partea II. Proprietari și acte

Inscrieri privitoare la dreptul de proprietate și alte drepturi reale	Referințe
375 / 24/01/2005	
Act Notarial nr. 263, din 20/01/2005 emis de NP POP MIHAELA;	
B1	A1
Intabulare, drept de PROPRIETATEcumparare ca bun comun, dobandit prin Conventie, cota actuala 1/1, cota initiala 1/1	
1) FOLESCU MARIA	
2) FOLESCU CONSTANTIN	
OBSERVATII: (provenita din conversia CF 211)	

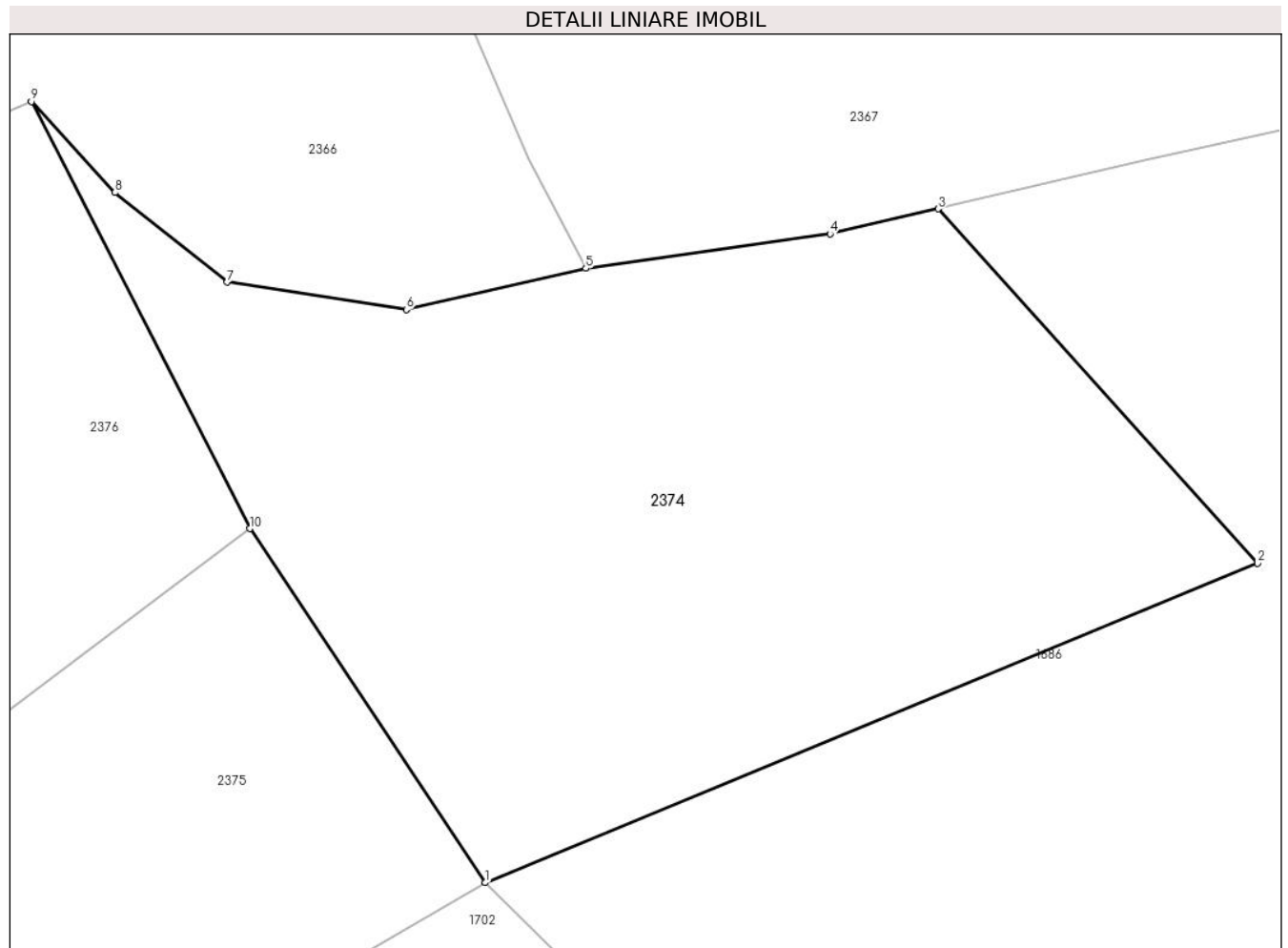
C. Partea III. SARCINI .

Inscrieri privind dezmembramintele dreptului de proprietate, drepturi reale de garanție și sarcini	Referințe
NU SUNT	

Teren

Nr cadastral	Suprafața (mp)*	Observații / Referințe
20968	387	pct. Gradina

* Suprafața este determinată în planul de proiecție Stereo 70.



Date referitoare la teren

Crt	Categorie folosință	Intravilan	Suprafața (mp)	Tarla	Parcelă	Nr. topo	Observații / Referințe
1	livada	DA	387	46	1692	-	

Lungime Segmente

1) Valorile lungimilor segmentelor sunt obținute din proiecție în plan.

Punct început	X / Y	Punct sfârșit	X / Y	Lungime segment (** (m)
1	549.298,71 404.093,961	2	549.321,603 404.103,415	24.768
2	549.321,603 404.103,415	3	549.312,133 404.113,91	14.136
3	549.312,133 404.113,91	4	549.308,93 404.113,166	3.288
4	549.308,93 404.113,166	5	549.301,686 404.112,149	7.315
5	549.301,686 404.112,149	6	549.296,365 404.110,928	5.459

Punct început	X / Y	Punct sfârșit	X / Y	Lungime segment (** (m)
6	549.296,365 404.110,928	7	549.291,049 404.111,739	5.378
7	549.291,049 404.111,739	8	549.287,726 404.114,395	4.254
8	549.287,726 404.114,395	9	549.285,253 404.117,088	3.656
9	549.285,253 404.117,088	10	549.291,726 404.104,443	14.205
10	549.291,726 404.104,443	1	549.298,71 404.093,961	12.596

** Lungimile segmentelor sunt determinate în planul de proiecție Stereo 70 și sunt rotunjite la 1 milimetru.

*** Distanța dintre puncte este formată din segmente cumulate ce sunt mai mici decât valoarea 1 milimetru.

**DATE DESPRE IMOBILUL NR. 2375**

Oficiul de Cadastru și Publicitate Imobiliară PRAHOVA
Biroul de Cadastru și Publicitate Imobiliară Câmpina

A. Partea I. Descrierea imobilului

TEREN Intravilan

Adresa: Loc. Plaiu, Jud. Prahova

Nr. Crt	Nr cadastral Nr. topografic	Suprafața* (mp)	Observații / Referințe
A1	20643	Din acte: 4.914 Masurata: 250	Sector cadastral:18 Teren neimprijmit;

B. Partea II. Proprietari și acte

Inscrieri privitoare la dreptul de proprietate și alte drepturi reale		Referințe
12955 / 12/08/2011		
Act Notarial nr. 4072, din 11/08/2011 emis de NP SAVULESCU VASILE;		
B1	Intabulare, drept de PROPRIETATEcumparare ca bun comun, dobandit prin Conventie, cota actuala 1/1, cota initiala 1/1 1) VIZINTEANU NICOLAE NINEL 2) VIZINTEANU FLORINA	A1

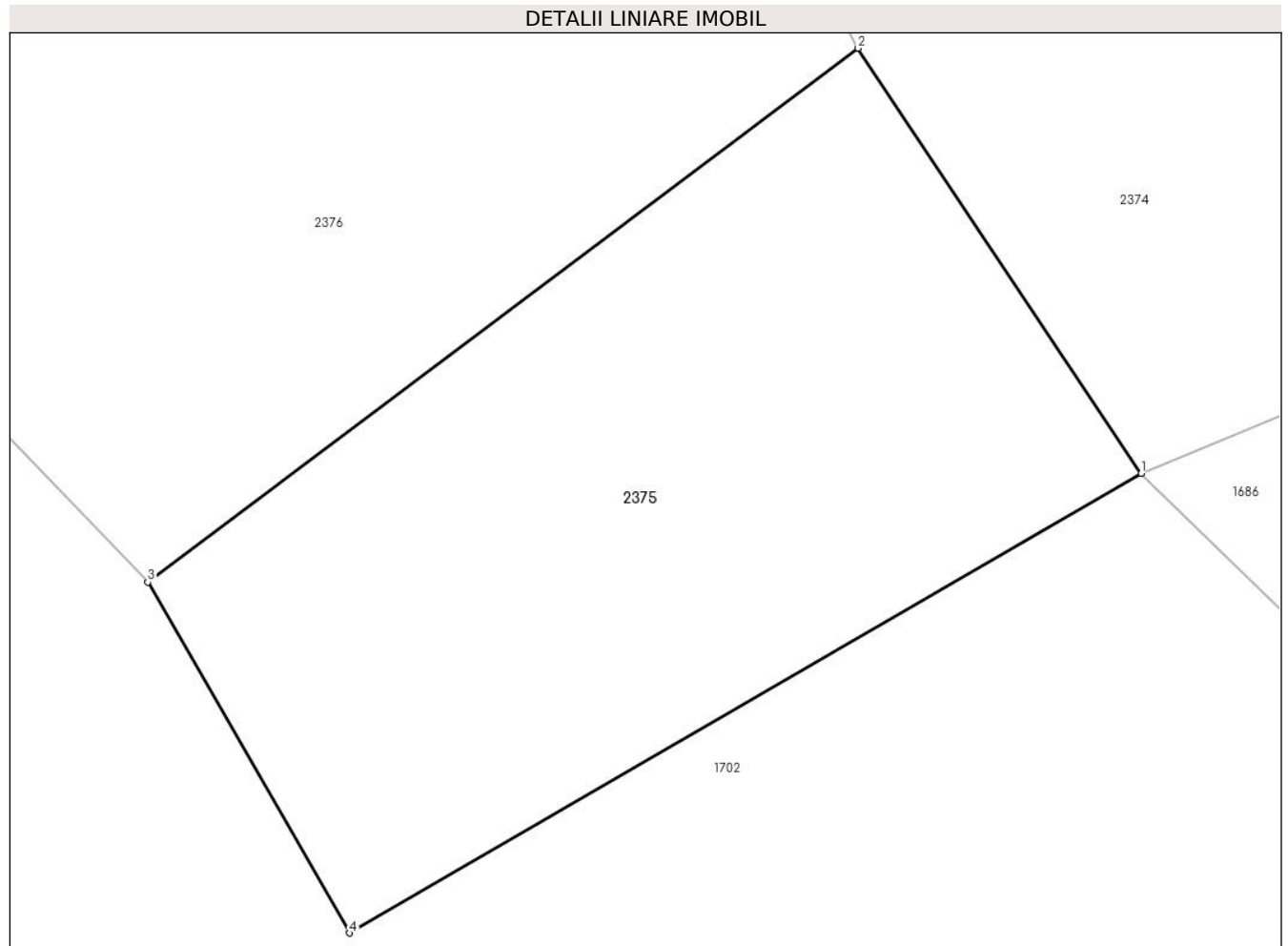
C. Partea III. SARCINI

Inscrieri privind dezmembramintele dreptului de proprietate, drepturi reale de garanție și sarcini		Referințe
15459 / 15/04/2022		
Act Administrativ nr. 187/2019, din 13/04/2022 emis de Nicolescu Gheorghe-Alin;		
C2	se radiaza sechestrul de sub C1 in baza adresei nr 187/2019 din 13.04.2022 emisa de Nicolescu Gheorghe-Alin	A1

Teren

Nr cadastral	Suprafața (mp)*	Observații / Referințe
20643	Din acte: 4.914 Masurata: 250	

* Suprafața este determinată în planul de proiecție Stereo 70.



Date referitoare la teren

Crt	Categorie folosință	Intra vilan	Suprafața (mp)	Tarla	Parcelă	Nr. topo	Observații / Referințe
1	faneata	DA	250	46	1693, 1694, 1695	-	

Lungime Segmente

1) Valorile lungimilor segmentelor sunt obținute din proiecție în plan.

Punct început	X / Y	Punct sfârșit	X / Y	Lungime segment (** (m)
1	549.298,71 404.093,961	2	549.291,726 404.104,443	12.596
2	549.291,726 404.104,443	3	549.274,221 404.091,286	21.898
3	549.274,221 404.091,286	4	549.279,187 404.082,638	9.972
4	549.279,187 404.082,638	1	549.298,71 404.093,961	22.569

**** Lungimile segmentelor sunt determinate în planul de proiecție Stereo 70 și sunt rotunjite la 1 milimetru.**

***** Distanța dintre puncte este formată din segmente cumulate ce sunt mai mici decât valoarea 1 milimetru.**

**DATE DESPRE IMOBILUL NR. 2376**

Oficiul de Cadastru și Publicitate Imobiliară PRAHOVA
Biroul de Cadastru și Publicitate Imobiliară Câmpina

A. Partea I. Descrierea imobilului

TEREN Intravilan

Nr. CF vechi:213(e:213)

Nr. cadastral vechi:297

Adresa: Loc. Plaiu, Jud. Prahova

Nr. Crt	Nr cadastral Nr. topografic	Suprafața* (mp)	Observații / Referințe
A1	20473	495	Sector cadastral:18 Teren neimprejmuit;

B. Partea II. Proprietari și acte

Inscrieri privitoare la dreptul de proprietate și alte drepturi reale		Referințe
10947 / 08/07/2009		
Act Notarial nr. 1077, din 25/06/2009 emis de NP MOLCUT FLAVIUS;		
B3	Intabulare, drept de PROPRIETATEcumparare ca bun comun, dobandit prin Conventie, cota actuala 1/1, cota initiala 1/1 1) VIZINTEANU FLORINA 2) VIZINTEANU NICOLAE NINEL	A1

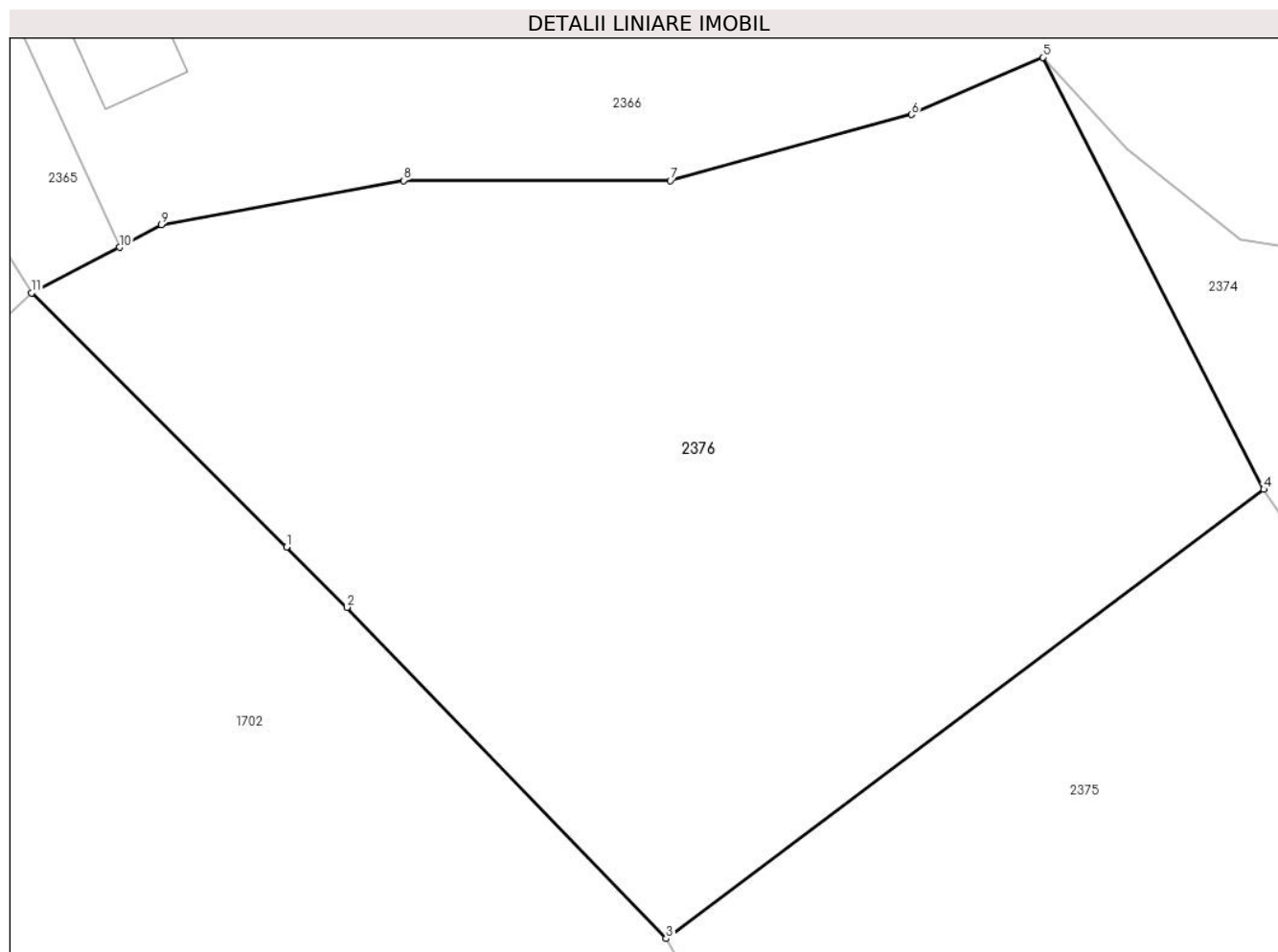
C. Partea III. SARCINI .

Inscrieri privind dezmembramintele dreptului de proprietate, drepturi reale de garanție și sarcini	Referințe
NU SUNT	

Teren

Nr cadastral	Suprafața (mp)*	Observații / Referințe
20473	495	

* Suprafața este determinată în planul de proiecție Stereo 70.



Date referitoare la teren

Crt	Categorie folosință	Intravilan	Suprafața (mp)	Tarla	Parcelă	Nr. topo	Observații / Referințe
1	livada	DA	495	46	1692	-	

Lungime Segmente

1) Valorile lungimilor segmentelor sunt obținute din proiecție în plan.

Punct început	X / Y	Punct sfârșit	X / Y	Lungime segment (** (m)
1	549.263,096 404.102,752	2	549.264,866 404.100,987	2.5
2	549.264,866 404.100,987	3	549.274,221 404.091,286	13.477
3	549.274,221 404.091,286	4	549.291,726 404.104,443	21.898
4	549.291,726 404.104,443	5	549.285,253 404.117,088	14.205
5	549.285,253 404.117,088	6	549.281,406 404.115,413	4.196

Punct început	X / Y	Punct sfârșit	X / Y	Lungime segment (** (m)
6	549.281,406 404.115,413	7	549.274,338 404.113,48	7.328
7	549.274,338 404.113,48	8	549.266,525 404.113,48	7.813
8	549.266,525 404.113,48	9	549.259,43 404.112,183	7.213
9	549.259,43 404.112,183	10	549.258,206 404.111,525	1.39
10	549.258,206 404.111,525	11	549.255,629 404.110,193	2.901
11	549.255,629 404.110,193	1	549.263,096 404.102,752	10.542

** Lungimile segmentelor sunt determinate în planul de proiecție Stereo 70 și sunt rotunjite la 1 milimetru.

*** Distanța dintre puncte este formată din segmente cumulate ce sunt mai mici decât valoarea 1 milimetru.

**DATE DESPRE IMOBILUL NR. 2377**

Oficiul de Cadastru și Publicitate Imobiliară PRAHOVA
Biroul de Cadastru și Publicitate Imobiliară Câmpina

A. Partea I. Descrierea imobilului

TEREN Intravilan

Adresa: Loc. Plaiu, Jud. Prahova

Nr. Crt	Nr cadastral Nr. topografic	Suprafața* (mp)	Observații / Referințe
A1	20722	Din acte: 2.019 Masurata: 2.018	Sector cadastral:18 Teren imprejmuit;

B. Partea II. Proprietari și acte

Inscrieri privitoare la dreptul de proprietate și alte drepturi reale		Referințe
14968 / 13/06/2019		
Act Notarial nr. 270, din 31/05/2019 emis de NOTAR PUBLIC VASILE SAVULESCU;		
B2	Intabulare, drept de PROPRIETATE, dobandit prin Succesiune, cota actuala 1/1, cota initiala 1/1 1) Tarpan Adelaide Katerine	A1

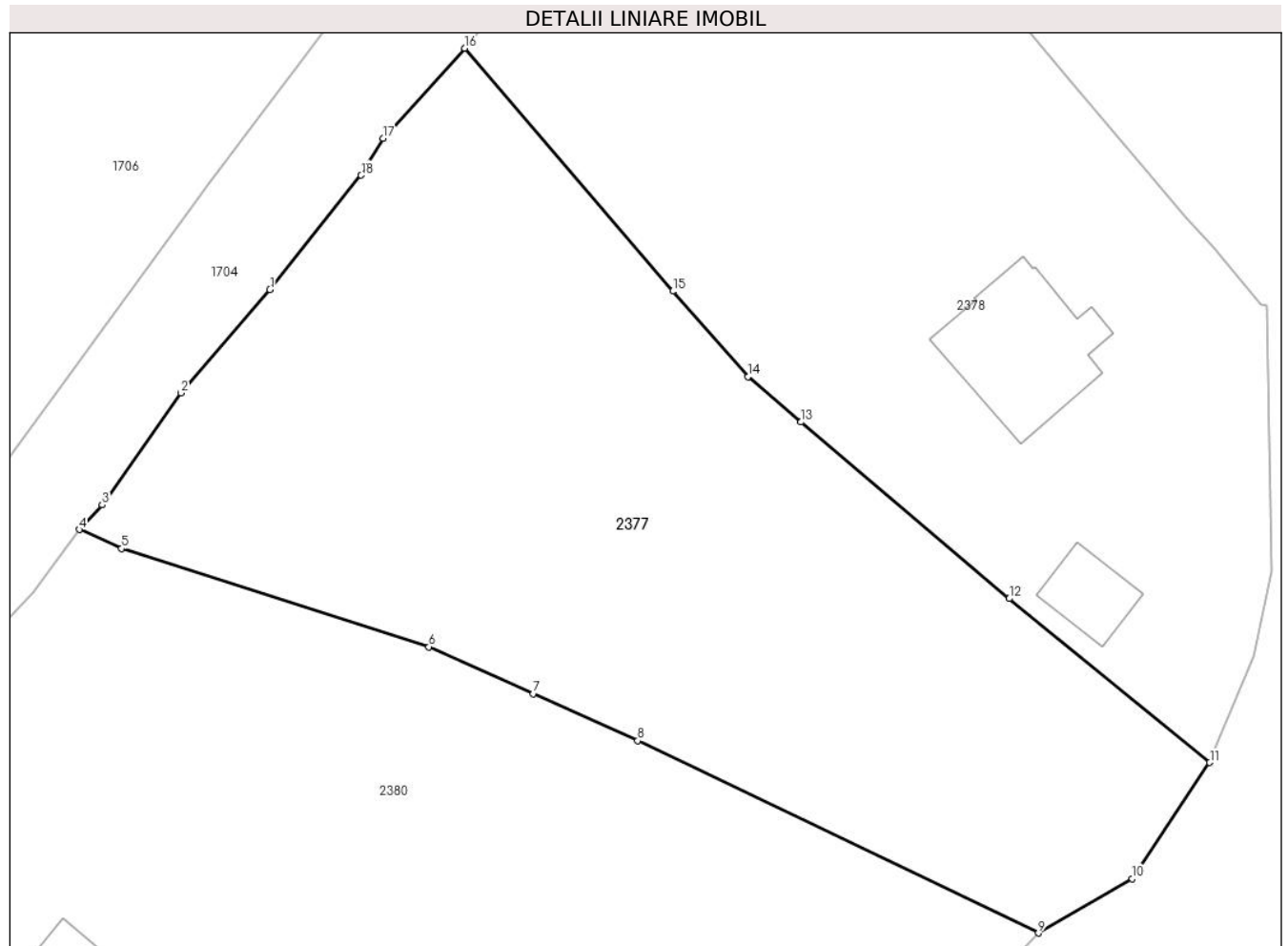
C. Partea III. SARCINI .

Inscrieri privind dezmembramintele dreptului de proprietate, drepturi reale de garanție și sarcini	Referințe
NU SUNT	

Teren

Nr cadastral	Suprafaţa (mp)*	Observații / Referințe
20722	Din acte: 2.019 Masurata: 2.018	

* Suprafața este determinată în planul de proiecție Stereo 70.



Date referitoare la teren

Crt	Categorie folosință	Intra vilan	Suprafața (mp)	Tarla	Parcelă	Nr. topo	Observații / Referințe
1	faneata	DA	1.021	48	2133	-	
2	padure	DA	997	48	2133	-	

Lungime Segmente

1) Valorile lungimilor segmentelor sunt obținute din proiecție în plan.

Punct început	X / Y	Punct sfârșit	X / Y	Lungime segment (** (m)
1	549.093,542 404.003,951	2	549.087,237 403.996,602	9.683
2	549.087,237 403.996,602	3	549.081,634 403.988,672	9.71
3	549.081,634 403.988,672	4	549.080,023 403.986,92	2.38
4	549.080,023 403.986,92	5	549.083,005 403.985,58	3.269

Punct început	X / Y	Punct sfârșit	X / Y	Lungime segment (** (m)
5	549.083,005 403.985,58	6	549.104,829 403.978,602	22.912
6	549.104,829 403.978,602	7	549.112,233 403.975,275	8.117
7	549.112,233 403.975,275	8	549.119,636 403.971,948	8.116
8	549.119,636 403.971,948	9	549.148,044 403.958,311	31.512
9	549.148,044 403.958,311	10	549.154,715 403.962,173	7.708
10	549.154,715 403.962,173	11	549.160,209 403.970,401	9.894
11	549.160,209 403.970,401	12	549.145,987 403.982,02	18.365
12	549.145,987 403.982,02	13	549.131,223 403.994,549	19.364
13	549.131,223 403.994,549	14	549.127,444 403.997,755	4.956
14	549.127,444 403.997,755	15	549.122,121 404.003,825	8.073
15	549.122,121 404.003,825	16	549.107,348 404.021,058	22.698
16	549.107,348 404.021,058	17	549.101,592 404.014,656	8.609
17	549.101,592 404.014,656	18	549.100,02 404.012,055	3.039
18	549.100,02 404.012,055	1	549.093,542 404.003,951	10.375

** Lungimile segmentelor sunt determinate în planul de proiecție Stereo 70 și sunt rotunjite la 1 milimetru.

*** Distanța dintre puncte este formată din segmente cumulate ce sunt mai mici decât valoarea 1 milimetru.

**DATE DESPRE IMOBILUL NR. 2378**

Oficiul de Cadastru și Publicitate Imobiliară PRAHOVA
Biroul de Cadastru și Publicitate Imobiliară Câmpina

A. Partea I. Descrierea imobilului

TEREN Intravilan

Nr. CF vechi:204(e:204)

Nr. cadastral vechi:212

Adresa: Loc. Plaiu, Jud. Prahova

Nr. Crt	Nr cadastral Nr. topografic	Suprafața* (mp)	Observații / Referințe
A1	20319	Din acte: 2.000 Masurata: 1.978	Sector cadastral:18 Teren imprejmuit;

Construcții

Crt	Nr cadastral Nr. topografic	Adresa	Observații / Referințe
A1.1	20319-C1	Loc. Plaiu, Jud. Prahova	Nr. niveluri:3; S. construita la sol:89 mp; Locuinta, demisol, parter si mansarda. Sc. demisol = 30.00 mp. Sc. parter = 89.00 mp din care Sc. terasa acoperita = 19.00 mp. Sc. mansarda = 46.00 mp.
A1.2		Loc. Plaiu, Jud. Prahova	Nr. niveluri:1; S. construita la sol:28 mp;

B. Partea II. Proprietari și acte

Inscrieri privitoare la dreptul de proprietate și alte drepturi reale	Referințe	
5179 / 07/12/2004		
Act Notarial nr. 7046, din 07/12/2004 emis de NP Ivan Mihaela;		
B1	Intabulare, drept de PROPRIETATE cumparare ca bun comun, dobandit prin Conventie, cota actuala 1/1, cota initiala 1/1 1) CAZACU CALIN 2) CAZACU LAURA - MELANIA	A1
33085 / 07/07/2023		
Act Administrativ nr. 3983, din 04/07/2023 emis de DIRECTIA ECONOMICA IMPOZITE SI TAXE LOCALE (act administrativ nr 3966 din 03.07.2023, emis de PRIMARIA COMUNEI PROVITA DE SUS; act administrativ nr 3984 din 04.07.2023, emis de PRIMARIA COMUNEI PROVITA DE SUS);		
B2	se actualizeaza informatiile cadastrale in sensul schimbarii categoriei de folosinta a imobilului in teren curti constructii de 420mp, teren arabil de 278 mp si teren faneata de 1298 mp conform documentatiei tehnice avizate	A1
B3	se repositioneaza imobilul conform documentatiei tehnice avizate, cu modificarea suprafetei imobilului, de la 2053 mp la 1996 mp	A1
B4	Intabulare, drept de PROPRIETATE, dobandit prin Construire, cota actuala 1/1, cota initiala 1/1 1) CAZACU CALIN 2) CAZACU LAURA-MELANIA	A1.1
/		
Act Normativ nr. LEGEA 7, din 13/03/1996 emis de PARLAMENTUL ROMANIEI (Adeverinta 1878 /18.03.2024 act administrativ emis de Primaria Provita de Sus);		
B5	Intabulare, drept de PROPRIETATE, dobandit prin Lege, cota actuala 1/1, cota initiala 1/1 1) CAZACU CALIN 2) CAZACU LAURA-MELANIA	A1.2

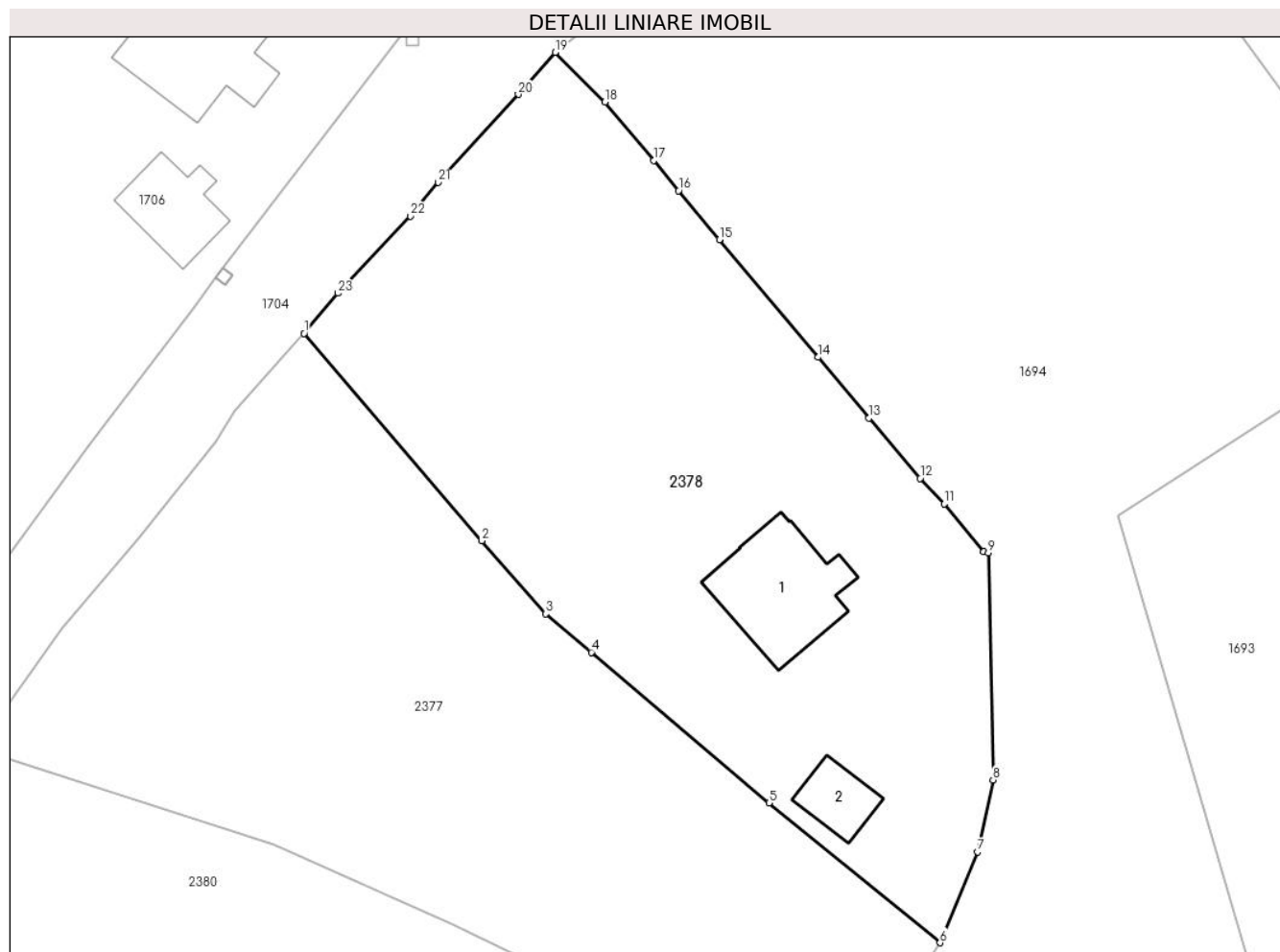
C. Partea III. SARCINI .

Inscrieri privind dezmembramintele dreptului de proprietate, drepturi reale de garanție și sarcini	Referințe
NU SUNT	

Teren

Nr cadastral	Suprafața (mp)*	Observații / Referințe
20319	Din acte: 2.000 Masurata: 1.978	

* Suprafața este determinată în planul de proiecție Stereo 70.



Date referitoare la teren

Crt	Categorie folosință	Intra vilan	Suprafața (mp)	Tarla	Parcelă	Nr. topo	Observații / Referințe
1	curți constructii	DA	910	48	2133	-	
2	arabil	DA	784	48	2133	-	
3	arabil	DA	284	48	2133	-	

Date referitoare la construcții

Crt	Număr	Destinație construcție	Supraf. (mp)	Situație juridică	Observații / Referințe
A1.1	20319-C1	construcții de locuinte	89	Cu acte	Nr. niveluri:3; S. construita la sol:89 mp; Locuinta, demisol, parter si mansarda. Sc. demisol = 30.00 mp. Sc. parter = 89.00 mp din care Sc. terasa acoperita = 19.00 mp. Sc. mansarda = 46.00 mp.
A1.2		construcții anexa	28	Cu acte	Nr. niveluri:1; S. construita la sol:28 mp;

Lungime Segmente

1) Valorile lungimilor segmentelor sunt obținute din proiecție în plan.

Punct început	X / Y	Punct sfârșit	X / Y	Lungime segment (** (m)	Punct început	X / Y	Punct sfârșit	X / Y	Lungime segment (** (m)

Punct început	X / Y	Punct sfârșit	X / Y	Lungime segment (** (m)
1	549.107,348 404.021,058	2	549.122,121 404.003,825	22.698
3	549.127,444 403.997,755	4	549.131,223 403.994,549	4.956
5	549.145,987 403.982,02	6	549.160,209 403.970,401	18.365
7	549.163,343 403.977,954	8	549.164,635 403.983,947	6.131
9	549.164,241 404.002,817	10	549.163,865 404.002,92	0.39
11	549.160,559 404.006,887	12	549.158,566 404.009,019	2.918
13	549.154,314 404.014,027	14	549.150,074 404.019,086	6.601
15	549.141,874 404.028,867	16	549.138,489 404.032,925	5.284
17	549.136,401 404.035,435	18	549.132,351 404.040,302	6.332
19	549.128,211 404.044,428	20	549.125,155 404.040,933	4.643
21	549.118,496 404.033,618	22	549.116,178 404.030,813	3.639
23	549.110,135 404.024,398	1	549.107,348 404.021,058	4.35

Punct început	X / Y	Punct sfârșit	X / Y	Lungime segment (** (m)
2	549.122,121 404.003,825	3	549.127,444 403.997,755	8.073
4	549.131,223 403.994,549	5	549.145,987 403.982,02	19.364
6	549.160,209 403.970,401	7	549.163,343 403.977,954	8.177
8	549.164,635 403.983,947	9	549.164,241 404.002,817	18.874
10	549.163,865 404.002,92	11	549.160,559 404.006,887	5.164
12	549.158,566 404.009,019	13	549.154,314 404.014,027	6.57
14	549.150,074 404.019,086	15	549.141,874 404.028,867	12.764
16	549.138,489 404.032,925	17	549.136,401 404.035,435	3.265
18	549.132,351 404.040,302	19	549.128,211 404.044,428	5.845
20	549.125,155 404.040,933	21	549.118,496 404.033,618	9.892
22	549.116,178 404.030,813	23	549.110,135 404.024,398	8.813

** Lungimile segmentelor sunt determinate în planul de proiecție Stereo 70 și sunt rotunjite la 1 milimetru.

*** Distanța dintre puncte este formată din segmente cumulate ce sunt mai mici decât valoarea 1 milimetru.

**DATE DESPRE IMOBILUL NR. 2380**

Oficiul de Cadastru și Publicitate Imobiliară PRAHOVA
Biroul de Cadastru și Publicitate Imobiliară Câmpina

A. Partea I. Descrierea imobilului

TEREN Intravilan

Nr. CF vechi:195(e:768)

Nr. cadastral vechi:273

Adresa: Loc. Plaiu, Nr. 340, Jud. Prahova

Nr. Crt	Nr cadastral Nr. topografic	Suprafața* (mp)	Observații / Referințe
A1	20168	Din acte: 2.623 Masurata: 2.674	Sector cadastral:18 Teren imprejmuit;

Construcții

Crt	Nr cadastral Nr. topografic	Adresa	Observații / Referințe
A1.1	20168-C1	Loc. Plaiu, Nr. 340, Jud. Prahova	Nr. niveluri:2; S. construita la sol:92 mp; C1- casa de locuit, locuinta P+M, an constr. 2008, parter si terasa 92.00 mp, mansarda si balcoane 90.00 mp,Sc desf. total = 182.00 mp

B. Partea II. Proprietari și acte

Inscrieri privitoare la dreptul de proprietate și alte drepturi reale		Referințe
4632 / 04/11/2004		
Act Notarial nr. 6263, din 03/11/2004 emis de NP Ivan Mihaela-Campina;		
B1	Intabulare, drept de PROPRIETATEcumparare, dobandit prin Conventie, cota actuala 1/2, cota initiala 1/1 1) ȘTEFĂNESCU VIRGIL-BARBU	A1
24408 / 07/10/2019		
Act Notarial nr. 27, din 02/10/2019 emis de NP Malaianu Ana-Teodora;		
B2	Intabulare, drept de PROPRIETATE, dobandit prin Succesiune, cota actuala 2/16, cota initiala 2/16 1) ȘTEFĂNESCU VIRGIL - BARBU	A1
B3	Intabulare, drept de PROPRIETATE, dobandit prin Succesiune, cota actuala 3/16, cota initiala 3/16 1) ROSETTI ADINA	A1
B4	Intabulare, drept de PROPRIETATE, dobandit prin Succesiune, cota actuala 3/16, cota initiala 3/16 1) ȘTEFĂNESCU ALEXANDRU	A1
15844 / 15/04/2021		
Act Administrativ nr. 2984, din 12/06/2020 emis de PRIMARIA COM. PROVITA DE SUS (act administrativ nr 6 AUTORIZATIE din 12.05.2008, emis de PRIMARIA COM. PROVITA DE SUS;act administrativ nr 2249 ADEVERINTA din 25.03.2021, emis de PRIMARTIA COM. PROVITA DE SUS;act notarial nr 27 CM din 02.10.2019, emis de NP ANA- TEODORA MALAIANU;act administrativ nr 2250 FISCAL din 25.03.2021, emis de PRIMARIA PROVITA DE SUS);		
B5	se repositioneaza imobilul conform documentatiei tehnice avizate	A1, A1.1
B6	se actualizeaza informatiile cadastrale conform documentatiei tehnice avizate, in sensul ca actuala adresa a imobilului este urmatoarea: comuna Provita de Sus, sat Plaiu, Nr. 340, Jud. Prahova	A1, A1.1
B7	se actualizeaza informatiile cadastrale conform documentatiei tehnice avizate, in sensul schimbarii categoriei de folosinta a imobilului, astfel: teren curti cosnstructii in suprafata de 500 mp si teren faneata in suprafata de 2174 mp	A1, A1.1
B8	Intabulare, drept de PROPRIETATEconstruire si mostenire, dobandit prin Construire, cota actuala 10/16, cota initiala 10/16 1) ȘTEFĂNESCU VIRGIL - BARBU	A1.1
B9	Intabulare, drept de PROPRIETATE, dobandit prin Succesiune, cota actuala 3/16, cota initiala 3/16 1) ROSETTI ADINA	A1.1
B10	Intabulare, drept de PROPRIETATE, dobandit prin Succesiune, cota actuala 3/16, cota initiala 3/16 1) ȘTEFĂNESCU ALEXANDRU	A1.1

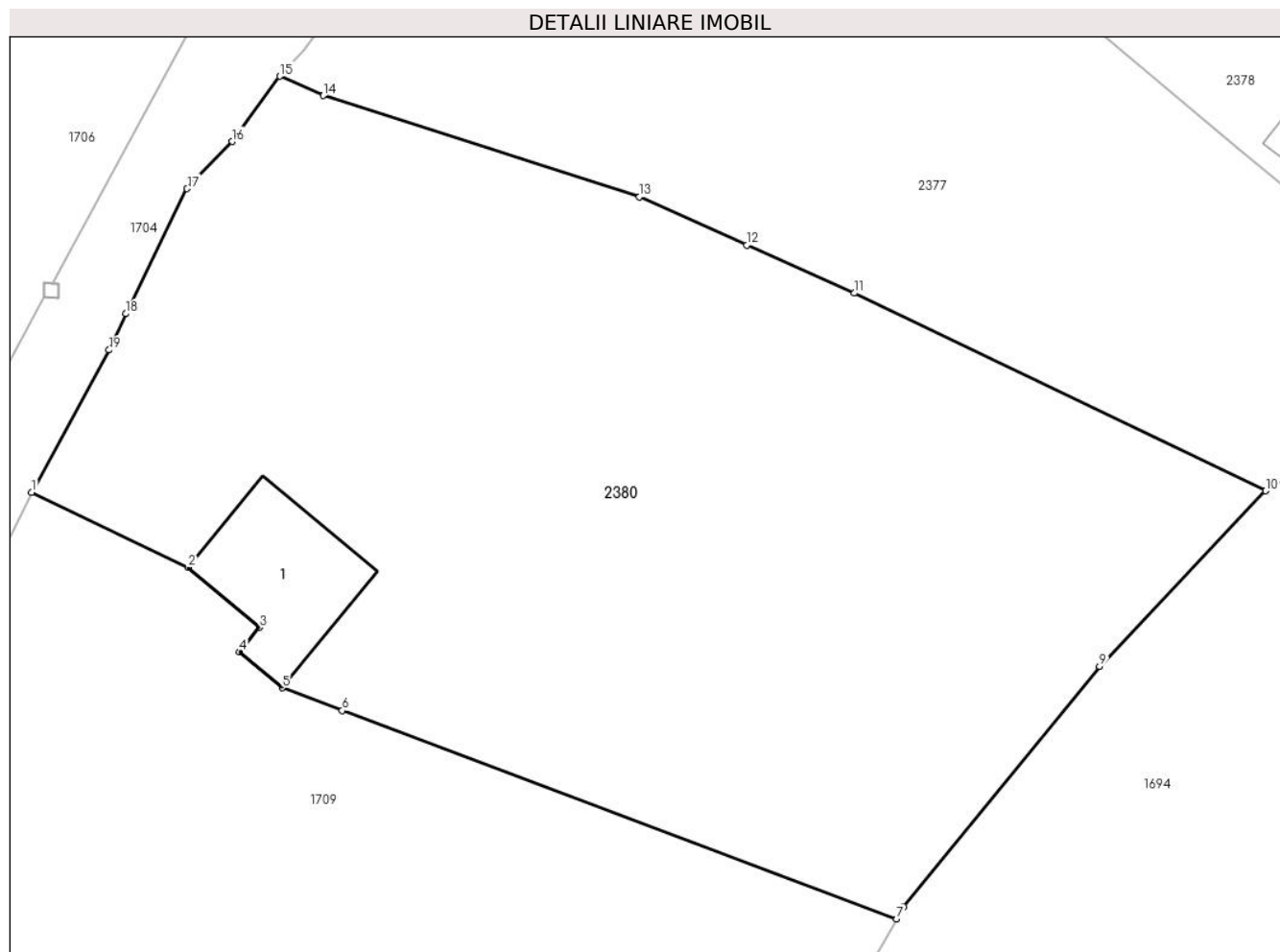
C. Partea III. SARCINI .

Inscrieri privind dezmembramintele dreptului de proprietate, drepturi reale de garanție și sarcini	Referințe
NU SUNT	

Teren

Nr cadastral	Suprafața (mp)*	Observații / Referințe
20168	Din acte: 2.623 Masurata: 2.674	

* Suprafața este determinată în planul de proiecție Stereo 70.



Date referitoare la teren

Crt	Categorie folosință	Intra vilan	Suprafața (mp)	Tarla	Parcelă	Nr. topo	Observații / Referințe
1	curți constructii	DA	316	48	2134	-	
2	faneata	DA	2.358	48	2134	-	

Date referitoare la construcții

Crt	Număr	Destinație construcție	Supraf. (mp)	Situație juridică	Observații / Referințe
A1.1	20168-C1	construcții de locuințe	92	Cu acte	Nr. niveluri:2; S. construita la sol:92 mp; C1- casa de locuit, locuinta P+M, an constr. 2008, parter si terasa 92.00 mp, mansarda si balcoane 90.00 mp, Sc desf. total = 182.00 mp

Lungime Segmente

1) Valorile lungimilor segmentelor sunt obținute din proiecție în plan.

Punct început	X / Y	Punct sfârșit	X / Y	Lungime segment (** (m)
1	549.062,881 403.958,218	2	549.073,691 403.953,04	11.986
2	549.073,691 403.953,04	3	549.078,597 403.948,885	6.429

Punct început	X / Y	Punct sfârșit	X / Y	Lungime segment (** (m)
3	549.078,597 403.948,885	4	549.077,219 403.947,193	2.182
4	549.077,219 403.947,193	5	549.080,162 403.944,712	3.849
5	549.080,162 403.944,712	6	549.084,308 403.943,154	4.429
6	549.084,308 403.943,154	7	549.122,576 403.928,774	40.881
7	549.122,576 403.928,774	8	549.123,046 403.929,595	0.946
8	549.123,046 403.929,595	9	549.136,582 403.946,193	21.418
9	549.136,582 403.946,193	10	549.148,044 403.958,311	16.68
10	549.148,044 403.958,311	11	549.119,636 403.971,948	31.512
11	549.119,636 403.971,948	12	549.112,233 403.975,275	8.116
12	549.112,233 403.975,275	13	549.104,829 403.978,602	8.117
13	549.104,829 403.978,602	14	549.083,005 403.985,58	22.912
14	549.083,005 403.985,58	15	549.080,023 403.986,92	3.269
15	549.080,023 403.986,92	16	549.076,715 403.982,409	5.594
16	549.076,715 403.982,409	17	549.073,612 403.979,161	4.492
17	549.073,612 403.979,161	18	549.069,379 403.970,532	9.611
18	549.069,379 403.970,532	19	549.068,231 403.968,035	2.748
19	549.068,231 403.968,035	1	549.062,881 403.958,218	11.18

** Lungimile segmentelor sunt determinate în planul de proiecție Stereo 70 și sunt rotunjite la 1 milimetru.

*** Distanța dintre puncte este formată din segmente cumulate ce sunt mai mici decât valoarea 1 milimetru.

**DATE DESPRE IMOBILUL NR. 2381**

Oficiul de Cadastru și Publicitate Imobiliară PRAHOVA
Biroul de Cadastru și Publicitate Imobiliară Câmpina

A. Partea I. Descrierea imobilului

TEREN Necunoscut

Adresa: Loc. Plaiu, Jud. Prahova

Nr. Crt	Nr cadastral Nr. topografic	Suprafața* (mp)	Observații / Referințe
A1		15.000	Sector cadastral:9 Teren neimprejmuit;

B. Partea II. Proprietari și acte

Inscrieri privitoare la dreptul de proprietate și alte drepturi reale		Referințe
/		
Act Administrativ nr. 26, din 29/10/2002 emis de CJSDPAT PRAHOVA;		
B1	Intabulare, drept de PROPRIETATE, dobandit prin Reconstituire, cota actuala 1/1, cota initiala 1/1	A1
	1) SAVU ROZA 2) SAVU POLIXENIA	

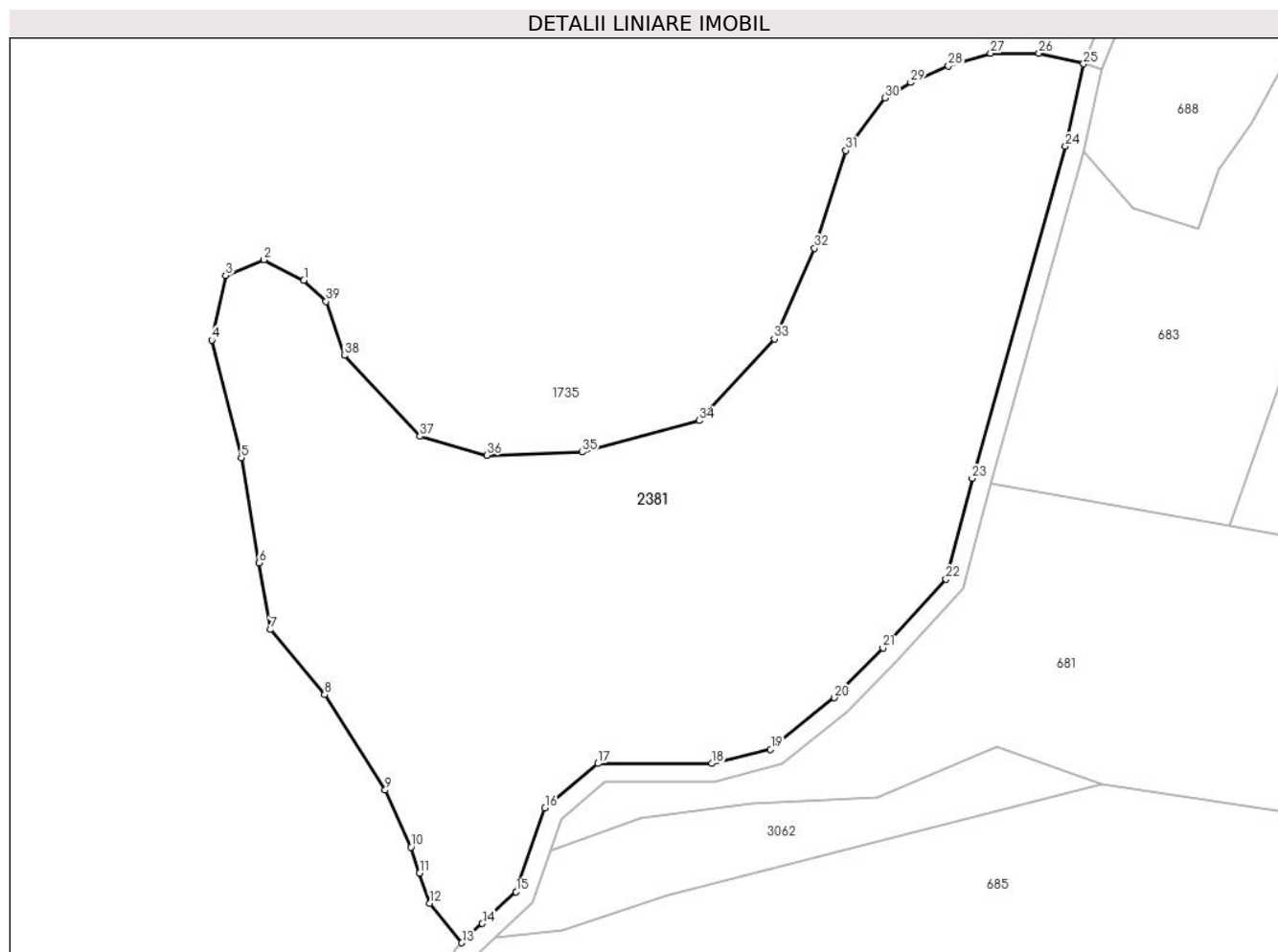
C. Partea III. SARCINI .

Inscrieri privind dezmembramintele dreptului de proprietate, drepturi reale de garanție și sarcini	Referințe
NU SUNT	

Teren

Nr cadastral	Suprafața (mp)*	Observații / Referințe
	15.000	

* Suprafața este determinată în planul de proiecție Stereo 70.



Date referitoare la teren

Crt	Categorie folosință	Intravilan	Suprafața (mp)	Tarla	Parcelă	Nr. topo	Observații / Referințe
1	padure	NU	13.494	25	PD 2159/2	-	
2	padure	DA	1.506	25	PD 2159/2	-	

Lungime Segmente

1) Valorile lungimilor segmentelor sunt obținute din proiecție în plan.

Punct început	X / Y	Punct sfârșit	X / Y	Lungime segment (** (m)
1	547.592,25 404.357,832	2	547.583,687 404.362,149	9.59
3	547.575,537 404.358,817	4	547.572,603 404.345,037	14.089
5	547.578,895 404.319,979	6	547.582,733 404.297,514	22.79
7	547.585,16 404.283,314	8	547.596,661 404.269,408	18.046

Punct început	X / Y	Punct sfârșit	X / Y	Lungime segment (** (m)
2	547.583,687 404.362,149	3	547.575,537 404.358,817	8.805
4	547.572,603 404.345,037	5	547.578,895 404.319,979	25.836
6	547.582,733 404.297,514	7	547.585,16 404.283,314	14.406
8	547.596,661 404.269,408	9	547.609,636 404.249,04	24.15

Punct început	X / Y	Punct sfârșit	X / Y	Lungime segment (** (m)
9	547.609,636 404.249,04	10	547.615,088 404.236,867	13.338
11	547.616,96 404.231,329	12	547.619,136 404.224,89	6.797
13	547.625,978 404.216,464	14	547.630,371 404.220,577	6.018
15	547.637,581 404.227,326	16	547.643,75 404.245,257	18.963
17	547.655,053 404.254,697	18	547.679,374 404.254,697	24.321
19	547.691,897 404.257,752	20	547.705,526 404.268,749	17.512
21	547.715,907 404.279,364	22	547.729,383 404.294,011	19.903
23	547.734,974 404.315,52	24	547.754,861 404.386,383	73.601
25	547.758,712 404.403,979	26	547.749,211 404.406,249	9.768
27	547.738,855 404.406,249	28	547.729,866 404.403,516	9.395
29	547.721,817 404.400,006	30	547.716,337 404.396,738	6.38
31	547.708,001 404.385,493	32	547.701,315 404.364,626	21.912
33	547.692,718 404.345,297	34	547.676,69 404.327,89	23.662
35	547.651,692 404.321,151	36	547.631,318 404.320,475	20.385
37	547.617,034 404.324,546	38	547.600,929 404.341,772	23.582
39	547.597,024 404.353,268	1	547.592,25 404.357,832	6.605

Punct început	X / Y	Punct sfârșit	X / Y	Lungime segment (** (m)
10	547.615,088 404.236,867	11	547.616,96 404.231,329	5.846
12	547.619,136 404.224,89	13	547.625,978 404.216,464	10.854
14	547.630,371 404.220,577	15	547.637,581 404.227,326	9.876
16	547.643,75 404.245,257	17	547.655,053 404.254,697	14.727
18	547.679,374 404.254,697	19	547.691,897 404.257,752	12.89
20	547.705,526 404.268,749	21	547.715,907 404.279,364	14.847
22	547.729,383 404.294,011	23	547.734,974 404.315,52	22.224
24	547.754,861 404.386,383	25	547.758,712 404.403,979	18.012
26	547.749,211 404.406,249	27	547.738,855 404.406,249	10.356
28	547.729,866 404.403,516	29	547.721,817 404.400,006	8.781
30	547.716,337 404.396,738	31	547.708,001 404.385,493	13.998
32	547.701,315 404.364,626	33	547.692,718 404.345,297	21.155
34	547.676,69 404.327,89	35	547.651,692 404.321,151	25.89
36	547.631,318 404.320,475	37	547.617,034 404.324,546	14.853
38	547.600,929 404.341,772	39	547.597,024 404.353,268	12.141

** Lungimile segmentelor sunt determinate în planul de proiecție Stereo 70 și sunt rotunjite la 1 milimetru.

*** Distanța dintre puncte este formată din segmente cumulate ce sunt mai mici decât valoarea 1 milimetru.

**DATE DESPRE IMOBILUL NR. 2382**

Oficiul de Cadastru și Publicitate Imobiliară PRAHOVA
Biroul de Cadastru și Publicitate Imobiliară Câmpina

A. Partea I. Descrierea imobilului

TEREN Extravilan

Adresa: Jud. Prahova

Nr. Crt	Nr cadastral Nr. topografic	Suprafața* (mp)	Observații / Referințe
A1		3.803	Sector cadastral:9 Teren neimprejmuit;

B. Partea II. Proprietari și acte

Inscrieri privitoare la dreptul de proprietate și alte drepturi reale	Referințe
/	
Act Administrativ nr. HCL 1, din 30/01/2015 emis de COMUNA PROVITA DE SUS;	
B1	A1
Intabulare, drept de PROPRIETATE, dobandit prin Lege, cota actuala 1/1, cota initiala 1/1	
1) COMUNA PROVITA DE SUS, CIF:2845362, DOMENIUL PUBLIC	

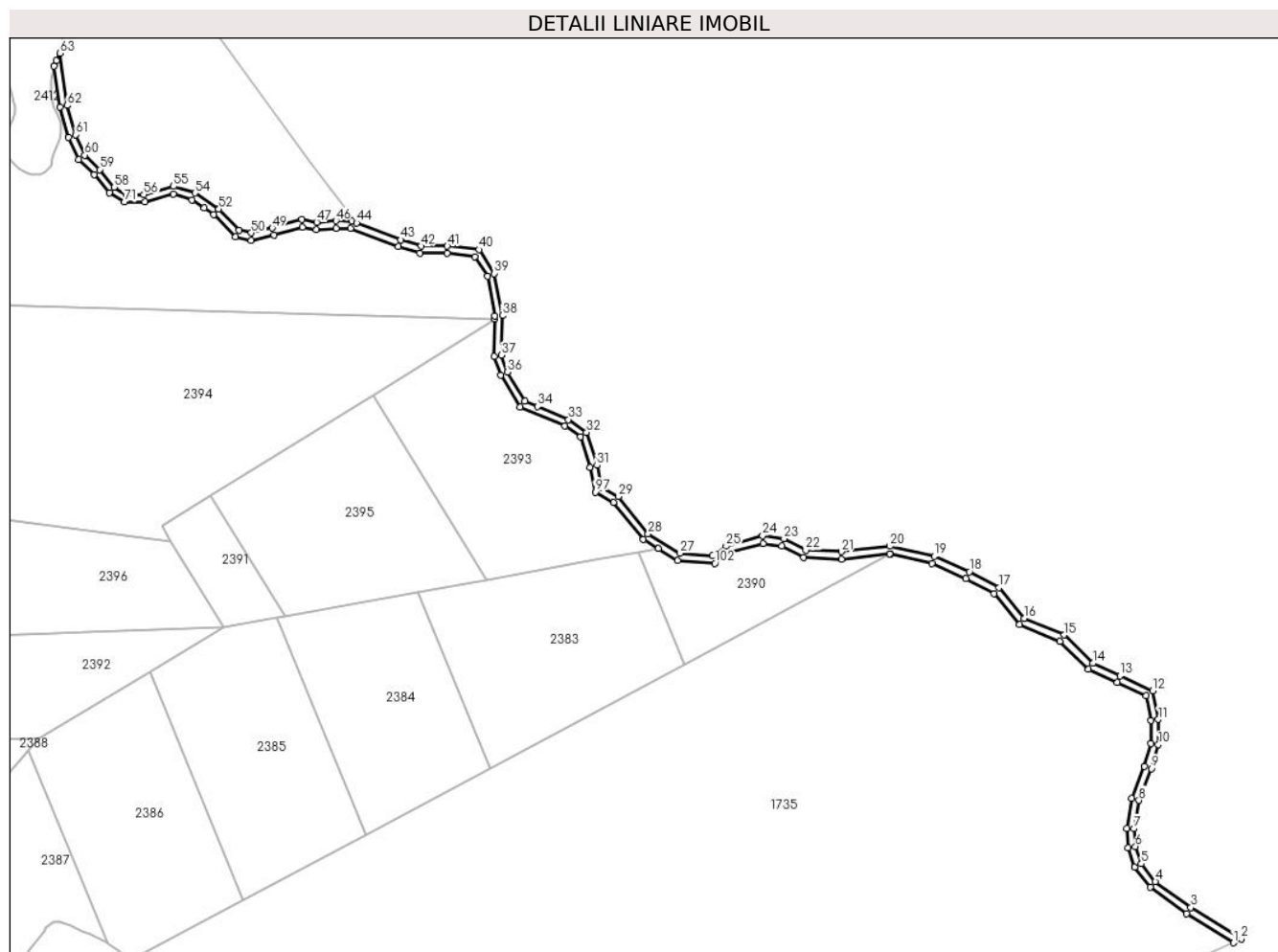
C. Partea III. SARCINI .

Inscrieri privind dezmembramintele dreptului de proprietate, drepturi reale de garanție și sarcini	Referințe
NU SUNT	

Teren

Nr cadastral	Suprafața (mp)*	Observații / Referințe
	3.803	

* Suprafața este determinată în planul de proiecție Stereo 70.



Date referitoare la teren

Crt	Categorie folosință	Intravilan	Suprafața (mp)	Tarla	Parcelă	Nr. topo	Observații / Referințe
1	drum	NU	3.803	26	DE 2301/1	-	

Lungime Segmente

1) Valorile lungimilor segmentelor sunt obținute din proiecție în plan.

Punct început	X / Y	Punct sfârșit	X / Y	Lungime segment
1	548.062,621 404.682,49	2	548.066,948 404.684,504	4.773
4	548.020,466 404.715,571	5	548.012,795 404.725,242	12.344
7	548.008,898 404.744,239	8	548.011,531 404.759,565	15.551
10	548.022,018 404.789,677	11	548.022,018 404.803,319	13.642
13	548.001,322 404.826,933	14	547.986,519 404.833,751	16.298
16	547.949,357 404.857,937	17	547.935,773 404.874,595	21.495
2	548.066,948 404.684,504	3	548.039,589 404.701,59	32.256
5	548.012,795 404.725,242	6	548.009,602 404.734,629	9.915
8	548.011,531 404.759,565	9	548.018,246 404.776,753	18.453
11	548.022,018 404.803,319	12	548.018,957 404.818,812	15.792
14	547.986,519 404.833,751	15	547.971,111 404.849,036	21.703
17	547.935,773 404.874,595	18	547.919,656 404.883,249	18.293
3	548.039,589 404.701,59	4	548.020,466 404.715,571	23.689
6	548.009,602 404.734,629	7	548.008,898 404.744,239	9.636
9	548.018,246 404.776,753	10	548.022,018 404.789,677	13.463
12	548.018,957 404.818,812	13	548.001,322 404.826,933	19.415
15	547.971,111 404.849,036	16	547.949,357 404.857,937	23.505
18	547.919,656 404.883,249	19	547.900,817 404.891,62	20.615

Punct început	X / Y	Punct sfârșit	X / Y	Lungime segment	Punct început	X / Y	Punct sfârșit	X / Y	Lungime segment	Punct început	X / Y	Punct sfârșit	X / Y	Lungime segment
19	547.900,817 404.891,62	20	547.876,697 404.897,048	24.723	20	547.876,697 404.897,048	21	547.850,352 404.894,1	26.509	21	547.850,352 404.894,1	22	547.831,065 404.894,981	19.307
22	547.831,065 404.894,981	23	547.819,346 404.901,058	13.201	23	547.819,346 404.901,058	24	547.807,749 404.902,73	11.717	24	547.807,749 404.902,73	25	547.787,956 404.897,112	20.575
25	547.787,956 404.897,112	26	547.780,723 404.891,902	8.914	26	547.780,723 404.891,902	27	547.763,075 404.893,273	17.701	27	547.763,075 404.893,273	28	547.745,783 404.903,831	20.26
28	547.745,783 404.903,831	29	547.729,731 404.923,97	25.754	29	547.729,731 404.923,97	30	547.720,625 404.928,95	10.379	30	547.720,625 404.928,95	31	547.718,087 404.940,822	12.14
31	547.718,087 404.940,822	32	547.712,444 404.958,763	18.808	32	547.712,444 404.958,763	33	547.702,668 404.965,608	11.934	33	547.702,668 404.965,608	34	547.685,962 404.972,702	18.15
34	547.685,962 404.972,702	35	547.679,062 404.975,632	7.496	35	547.679,062 404.975,632	36	547.669,464 404.991,27	18.349	36	547.669,464 404.991,27	37	547.666,323 405.000,405	9.66
37	547.666,323 405.000,405	38	547.666,84 405.021,909	21.51	38	547.666,84 405.021,909	39	547.662,463 405.044,646	23.154	39	547.662,463 405.044,646	40	547.654,213 405.057,581	15.342
40	547.654,213 405.057,581	41	547.637,005 405.059,492	17.314	41	547.637,005 405.059,492	42	547.622,723 405.059,492	14.282	42	547.622,723 405.059,492	43	547.611,867 405.062,862	11.367
43	547.611,867 405.062,862	44	547.587,988 405.072,02	25.575	44	547.587,988 405.072,02	45	547.585,287 405.073,056	2.893	45	547.585,287 405.073,056	46	547.576,676 405.073,171	8.612
46	547.576,676 405.073,171	47	547.566,231 405.072,458	10.469	47	547.566,231 405.072,458	48	547.558,194 405.073,797	8.148	48	547.558,194 405.073,797	49	547.542,213 405.069,244	16.617
49	547.542,213 405.069,244	50	547.530,781 405.066,665	11.719	50	547.530,781 405.066,665	51	547.524,218 405.068,139	6.726	51	547.524,218 405.068,139	52	547.513,227 405.079,548	15.842
52	547.513,227 405.079,548	53	547.513,107 405.079,673	0.173	53	547.513,107 405.079,673	54	547.500,388 405.088,169	15.296	54	547.500,388 405.088,169	55	547.488,76 405.091,834	12.192
55	547.488,76 405.091,834	56	547.472,687 405.087,333	16.691	56	547.472,687 405.087,333	57	547.463,204 405.087,333	9.483	57	547.463,204 405.087,333	58	547.456,587 405.091,343	7.737
58	547.456,587 405.091,343	59	547.448,671 405.100,86	12.379	59	547.448,671 405.100,86	60	547.440,699 405.108,653	11.148	60	547.440,699 405.108,653	61	547.435,656 405.119,775	12.212
61	547.435,656 405.119,775	62	547.431,13 405.135,609	16.468	62	547.431,13 405.135,609	63	547.427,083 405.163,837	28.517	63	547.427,083 405.163,837	64	547.425,343 405.159,855	4.346
64	547.425,343 405.159,855	65	547.424,04 405.156,873	3.254	65	547.424,04 405.156,873	66	547.427,209 405.134,772	22.327	66	547.427,209 405.134,772	67	547.431,891 405.118,392	17.036
67	547.431,891 405.118,392	68	547.437,366 405.106,317	13.258	68	547.437,366 405.106,317	69	547.445,728 405.098,144	11.693	69	547.445,728 405.098,144	70	547.453,941 405.088,27	12.843
70	547.453,941 405.088,27	71	547.462,086 405.083,333	9.524	71	547.462,086 405.083,333	72	547.473,237 405.083,333	11.151	72	547.473,237 405.083,333	73	547.488,693 405.087,662	16.051
73	547.488,693 405.087,662	74	547.498,641 405.084,526	10.431	74	547.498,641 405.084,526	75	547.505,352 405.080,043	8.071	75	547.505,352 405.080,043	76	547.510,526 405.076,587	6.222
76	547.510,526 405.076,587	77	547.522,17 405.064,499	16.784	77	547.522,17 405.064,499	78	547.530,783 405.062,565	8.827	78	547.530,783 405.062,565	79	547.543,202 405.065,367	12.731
79	547.543,202 405.065,367	80	547.558,425 405.069,703	15.828	80	547.558,425 405.069,703	81	547.566,036 405.068,436	7.716	81	547.566,036 405.068,436	82	547.576,786 405.069,169	10.775
82	547.576,786 405.069,169	83	547.584,521 405.069,066	7.736	83	547.584,521 405.069,066	84	547.610,557 405.059,081	27.885	84	547.610,557 405.059,081	85	547.622,116 405.055,492	12.103
85	547.622,116 405.055,492	86	547.636,783 405.055,492	14.667	86	547.636,783 405.055,492	87	547.651,87 405.053,817	15.18	87	547.651,87 405.053,817	88	547.658,679 405.043,14	12.663
88	547.658,679 405.043,14	89	547.662,831 405.021,575	21.961	89	547.662,831 405.021,575	90	547.662,795 405.020,103	1.472	90	547.662,795 405.020,103	91	547.662,307 404.999,783	20.326
91	547.662,307 404.999,783	92	547.665,825 404.989,553	10.818	92	547.665,825 404.989,553	93	547.676,321 404.972,45	20.067	93	547.676,321 404.972,45	94	547.700,718 404.962,09	26.506
94	547.700,718 404.962,09	95	547.709,036 404.956,266	10.154	95	547.709,036 404.956,266	96	547.714,215 404.939,801	17.26	96	547.714,215 404.939,801	97	547.717,097 404.926,321	13.785
97	547.717,097 404.926,321	98	547.727,105 404.920,847	11.407	98	547.727,105 404.920,847	99	547.743,096 404.900,785	25.655	99	547.743,096 404.900,785	100	547.751,333 404.895,756	9.651
100	547.751,333 404.895,756	101	547.761,809 404.889,359	12.275	101	547.761,809 404.889,359	102	547.781,873 404.887,801	20.124	102	547.781,873 404.887,801	103	547.789,724 404.893,456	9.676
103	547.789,724 404.893,456	104	547.808,021 404.898,649	19.02	104	547.808,021 404.898,649	105	547.818,105 404.897,195	10.188	105	547.818,105 404.897,195	106	547.830,004 404.891,025	13.404
106	547.830,004 404.891,025	107	547.850,484 404.890,09	20.501	107	547.850,484 404.890,09	108	547.876,474 404.892,999	26.152	108	547.876,474 404.892,999	109	547.876,887 404.892,906	0.423
109	547.876,887 404.892,906	110	547.899,553 404.887,805	23.233	110	547.899,553 404.887,805	111	547.917,895 404.879,654	20.072	111	547.917,895 404.879,654	112	547.933,177 404.871,448	17.346
112	547.933,177 404.871,448	113	547.946,9 404.854,62	21.714	113	547.946,9 404.854,62	114	547.968,859 404.845,636	23.726	114	547.968,859 404.845,636	115	547.984,204 404.830,413	21.615
115	547.984,204 404.830,413	116	547.999,648 404.823,3	17.003	116	547.999,648 404.823,3	117	548.015,429 404.816,033	17.374	117	548.015,429 404.816,033	118	548.018,018 404.802,927	13.359

Punct început	X / Y	Punct sfârşit	X / Y	Lungime segment	Punct început	X / Y	Punct sfârşit	X / Y	Lungime segment	Punct început	X / Y	Punct sfârşit	X / Y	Lungime segment
118	548.018,018 404.802,927	119	548.018,018 404.790,249	12.678	119	548.018,018 404.790,249	120	548.014,456 404.778,044	12.714	120	548.014,456 404.778,044	121	548.007,658 404.760,643	18.682
121	548.007,658 404.760,643	122	548.004,873 404.744,434	16.447	122	548.004,873 404.744,434	123	548.005,65 404.733,826	10.636	123	548.005,65 404.733,826	124	548.009,231 404.723,299	11.119
124	548.009,231 404.723,299	125	548.017,668 404.712,661	13.578	125	548.017,668 404.712,661	126	548.037,346 404.698,275	24.376	126	548.037,346 404.698,275	1	548.062,621 404.682,49	29.799

** Lungimile segmentelor sunt determinate în planul de proiecţie Stereo 70 şi sunt rotunjite la 1 milimetru.

*** Distanţa dintre puncte este formată din segmente cumulate ce sunt mai mici decât valoarea 1 milimetru.

**DATE DESPRE IMOBILUL NR. 2383**

Oficiul de Cadastru și Publicitate Imobiliară PRAHOVA
Biroul de Cadastru și Publicitate Imobiliară Câmpina

A. Partea I. Descrierea imobilului

TEREN Extravilan

Adresa: Jud. Prahova

Nr. Crt	Nr cadastral Nr. topografic	Suprafața* (mp)	Observații / Referințe
A1		10.000	Sector cadastral:9 Teren neimprejmuit;

B. Partea II. Proprietari și acte

Inscrieri privitoare la dreptul de proprietate și alte drepturi reale		Referințe
/		
Act Administrativ nr. 51963, din 14/12/1995 emis de CJSDPAT PRAHOVA;		
B1	Intabulare, drept de PROPRIETATE, dobandit prin Reconstituire, cota actuala 1/1, cota initiala 1/1 1) VOINEA C. MARIA 2) GORAN I. VASILICA 3) POENARU C. SILVIA 4) VOINEA C. STELIANA 5) CREȚULESCU GH. DANIELA 6) GORAN GH. GHEORGHE	A1

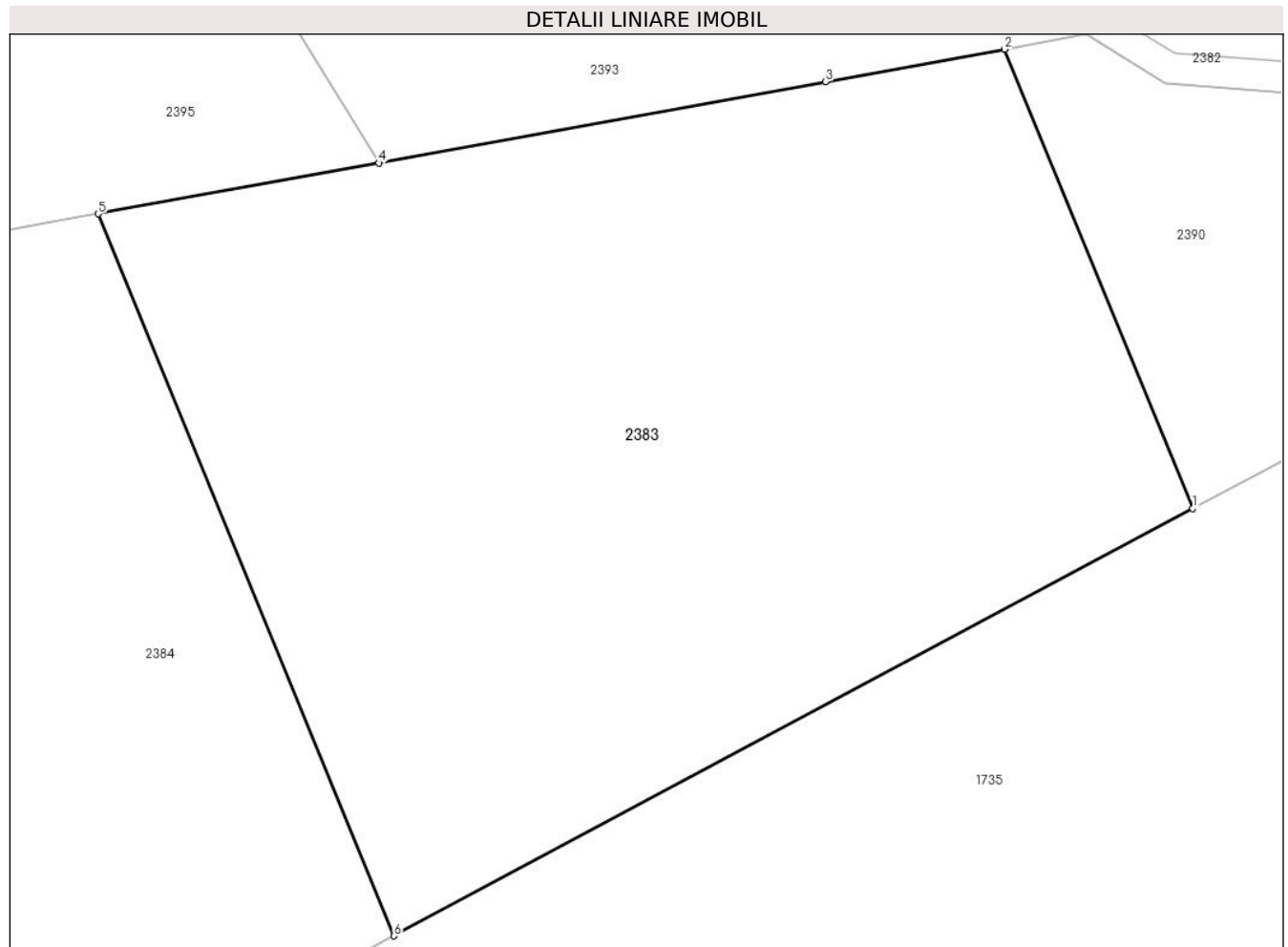
C. Partea III. SARCINI .

Inscrieri privind dezmembramintele dreptului de proprietate, drepturi reale de garanție și sarcini	Referințe
NU SUNT	

Teren

Nr cadastral	Suprafața (mp)*	Observații / Referințe
	10.000	

* Suprafața este determinată în planul de proiecție Stereo 70.



Date referitoare la teren

Crt	Categorie folosință	Intravilan	Suprafața (mp)	Tarla	Parcelă	Nr. topo	Observații / Referințe
1	padure	NU	10.000	26	2170/22	-	

Lungime Segmente

1) Valorile lungimilor segmentelor sunt obținute din proiecție în plan.

Punct început	X / Y	Punct sfârșit	X / Y	Lungime segment (** (m)
1	547.765,444 404.833,304	2	547.740,631 404.893,814	65.4
2	547.740,631 404.893,814	3	547.717,004 404.889,528	24.013
3	547.717,004 404.889,528	4	547.658,048 404.878,832	59.918
4	547.658,048 404.878,832	5	547.621,056 404.872,121	37.596
5	547.621,056 404.872,121	6	547.660,08 404.776,954	102.857

Punct început	X / Y	Punct sfârşit	X / Y	Lungime segment (** (m)
6	547.660,08 404.776,954	1	547.765,444 404.833,304	119.486

** Lungimile segmentelor sunt determinate în planul de proiecţie Stereo 70 şi sunt rotunjite la 1 milimetru.

*** Distanţa dintre puncte este formată din segmente cumulate ce sunt mai mici decât valoarea 1 milimetru.

**DATE DESPRE IMOBILUL NR. 2384**

Oficiul de Cadastru și Publicitate Imobiliară PRAHOVA
Biroul de Cadastru și Publicitate Imobiliară Câmpina

A. Partea I. Descrierea imobilului

TEREN Extravilan

Adresa: Jud. Prahova

Nr. Crt	Nr cadastral Nr. topografic	Suprafața* (mp)	Observații / Referințe
A1		8.700	Sector cadastral:9 Teren neimprejmuit;

B. Partea II. Proprietari și acte

Inscrieri privitoare la dreptul de proprietate și alte drepturi reale		Referințe
/		
Act Administrativ nr. 62592, din 05/03/1997 emis de CJSDPAT PRAHOVA;		
B1	Intabulare, drept de PROPRIETATE, dobandit prin Reconstituire, cota actuala 1/1, cota initiala 1/1 1) GORAN I. VASILE	A1

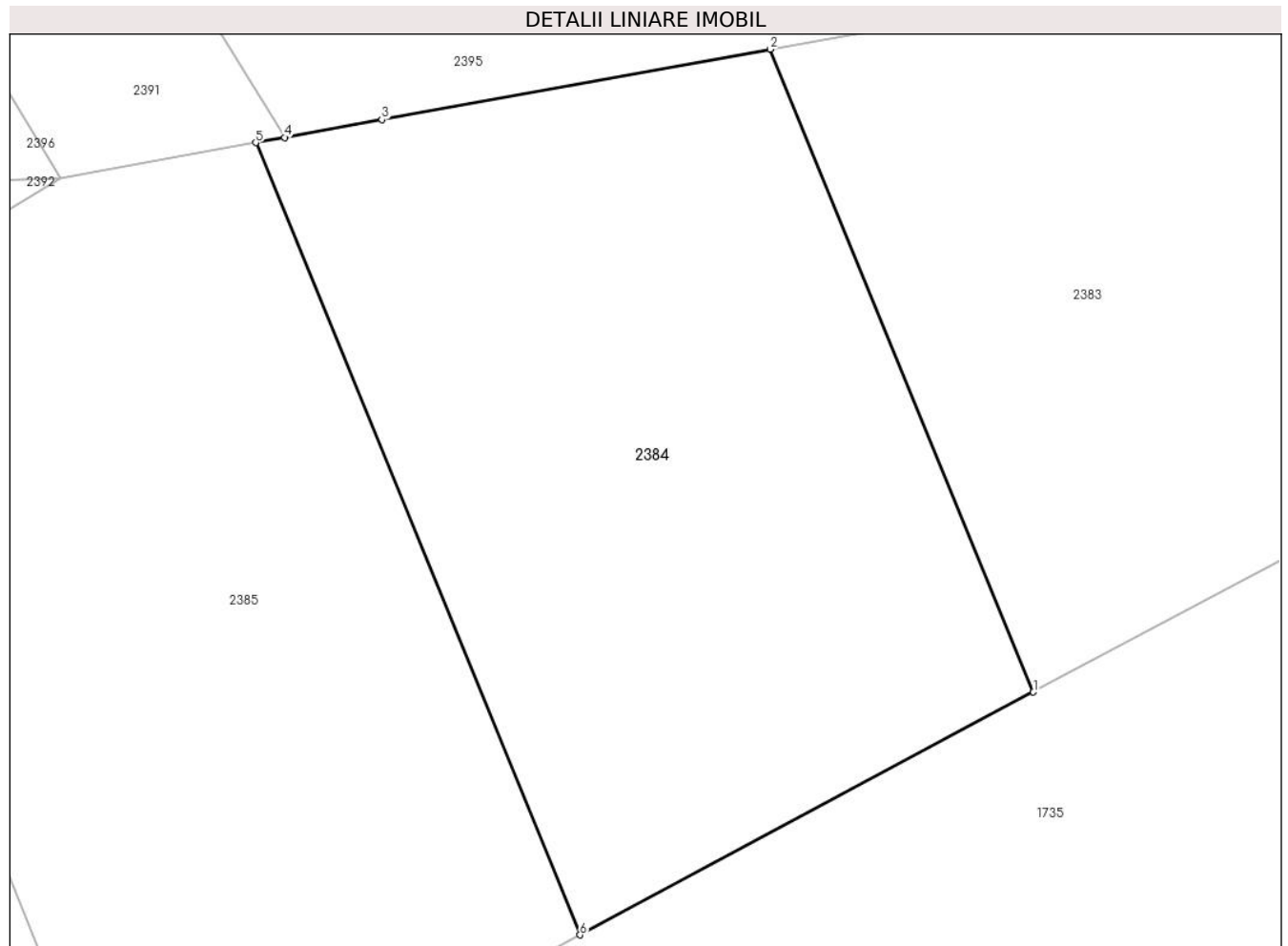
C. Partea III. SARCINI .

Inscrieri privind dezmembramintele dreptului de proprietate, drepturi reale de garanție și sarcini	Referințe
NU SUNT	

Teren

Nr cadastral	Suprafața (mp)*	Observații / Referințe
	8.700	

* Suprafața este determinată în planul de proiecție Stereo 70.



Date referitoare la teren

Crt	Categorie folosință	Intra vilan	Suprafața (mp)	Tarla	Parcelă	Nr. topo	Observații / Referințe
1	padure	NU	8.700	26	2170/21	-	

Lungime Segmente

1) Valorile lungimilor segmentelor sunt obținute din proiecție în plan.

Punct început	X / Y	Punct sfârșit	X / Y	Lungime segment (** (m)
1	547.660,08 404.776,954	2	547.621,056 404.872,121	102.857
2	547.621,056 404.872,121	3	547.563,531 404.861,685	58.464
3	547.563,531 404.861,685	4	547.549,086 404.859,064	14.681
4	547.549,086 404.859,064	5	547.544,818 404.858,29	4.338
5	547.544,818 404.858,29	6	547.592,903 404.741,027	126.739

Punct început	X / Y	Punct sfârșit	X / Y	Lungime segment (** (m)
6	547.592,903 404.741,027	1	547.660,08 404.776,954	76.181

** Lungimile segmentelor sunt determinate în planul de proiecție Stereo 70 și sunt rotunjite la 1 milimetru.

*** Distanța dintre puncte este formată din segmente cumulate ce sunt mai mici decât valoarea 1 milimetru.

**DATE DESPRE IMOBILUL NR. 2385**

Oficiul de Cadastru și Publicitate Imobiliară PRAHOVA
Biroul de Cadastru și Publicitate Imobiliară Câmpina

A. Partea I. Descrierea imobilului

TEREN Extravilan

Adresa: Jud. Prahova

Nr. Crt	Nr cadastral Nr. topografic	Suprafața* (mp)	Observații / Referințe
A1		10.000	Sector cadastral:9 Teren neimprejmuit;

B. Partea II. Proprietari și acte

Inscrieri privitoare la dreptul de proprietate și alte drepturi reale		Referințe
/		
Act Administrativ nr. 51977, din 14/12/1995 emis de CJSDPAT PRAHOVA;		
B1	Intabulare, drept de PROPRIETATE, dobandit prin Reconstituire, cota actuala 1/1, cota initiala 1/1 1) VOINEA M. ZAMFIRA	A1

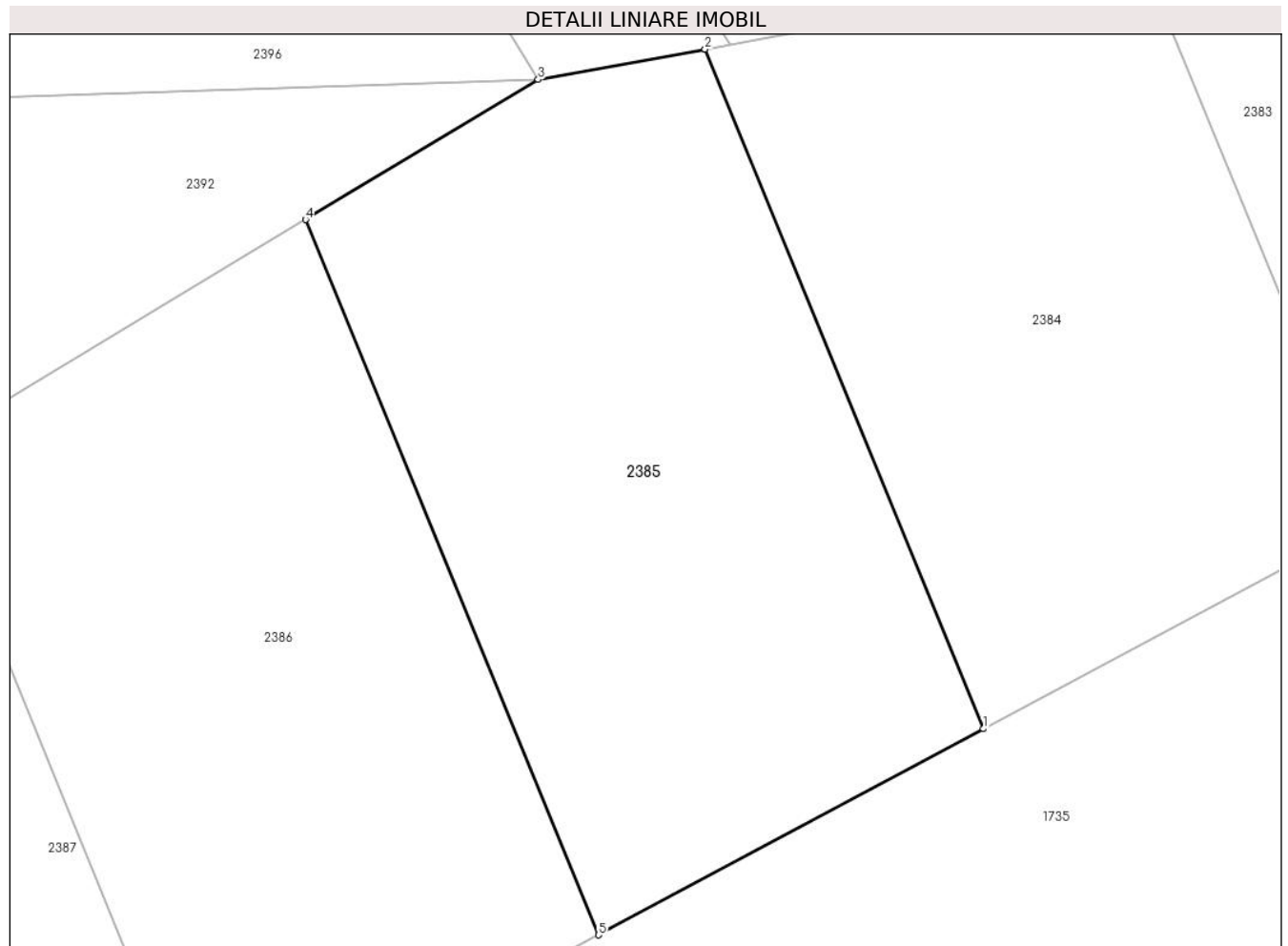
C. Partea III. SARCINI .

Inscrieri privind dezmembramintele dreptului de proprietate, drepturi reale de garanție și sarcini	Referințe
NU SUNT	

Teren

Nr cadastral	Suprafața (mp)*	Observații / Referințe
	10.000	

* Suprafața este determinată în planul de proiecție Stereo 70.



Date referitoare la teren

Crt	Categorie folosință	Intravilan	Suprafața (mp)	Tarla	Parcelă	Nr. topo	Observații / Referințe
1	padure	NU	10.000	26	2170/20	-	

Lungime Segmente

1) Valorile lungimilor segmentelor sunt obținute din proiecție în plan.

Punct început	X / Y	Punct sfârșit	X / Y	Lungime segment (** (m)
1	547.592,903 404.741,027	2	547.544,818 404.858,29	126.739
2	547.544,818 404.858,29	3	547.515,982 404.853,058	29.307
3	547.515,982 404.853,058	4	547.475,804 404.828,87	46.897
4	547.475,804 404.828,87	5	547.526,409 404.705,465	133.378
5	547.526,409 404.705,465	1	547.592,903 404.741,027	75.406

**** Lungimile segmentelor sunt determinate în planul de proiecție Stereo 70 și sunt rotunjite la 1 milimetru.**

***** Distanța dintre puncte este formată din segmente cumulate ce sunt mai mici decât valoarea 1 milimetru.**

**DATE DESPRE IMOBILUL NR. 2386**

Oficiul de Cadastru și Publicitate Imobiliară PRAHOVA
Biroul de Cadastru și Publicitate Imobiliară Câmpina

A. Partea I. Descrierea imobilului

TEREN Extravilan

Adresa: Jud. Prahova

Nr. Crt	Nr cadastral Nr. topografic	Suprafața* (mp)	Observații / Referințe
A1		10.000	Sector cadastral:9 Teren neimprejmuit;

B. Partea II. Proprietari și acte

Inscrieri privitoare la dreptul de proprietate și alte drepturi reale	Referințe
/	
Act Administrativ nr. 51976, din 14/12/1995 emis de CJSDPAT PRAHOVA;	
B1	A1
Intabulare, drept de PROPRIETATE, dobandit prin Reconstituire, cota actuala 1/1, cota initiala 1/1	
1) VOINEA ST. ELENA	

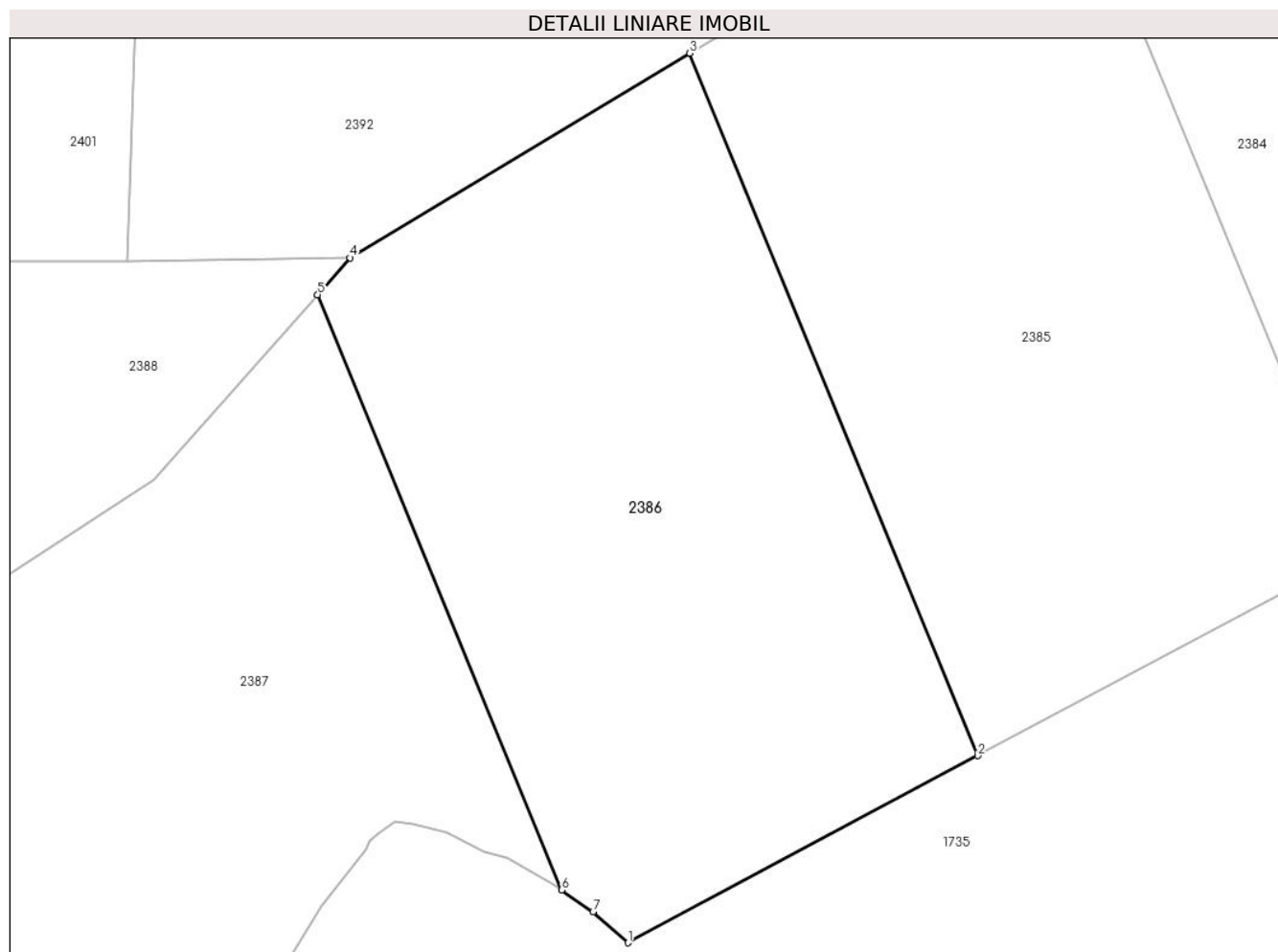
C. Partea III. SARCINI .

Inscrieri privind dezmembramintele dreptului de proprietate, drepturi reale de garanție și sarcini	Referințe
NU SUNT	

Teren

Nr cadastral	Suprafața (mp)*	Observații / Referințe
	10.000	

* Suprafața este determinată în planul de proiecție Stereo 70.



Date referitoare la teren

Crt	Categorie folosință	Intra vilan	Suprafața (mp)	Tarla	Parcelă	Nr. topo	Observații / Referințe
1	padure	NU	10.000	26	2170/19	-	

Lungime Segmente

1) Valorile lungimilor segmentelor sunt obținute din proiecție în plan.

Punct început	X / Y	Punct sfârșit	X / Y	Lungime segment (** (m)
1	547.464,969 404.672,606	2	547.526,409 404.705,465	69.675
2	547.526,409 404.705,465	3	547.475,804 404.828,87	133.378
3	547.475,804 404.828,87	4	547.416,096 404.792,925	69.693
4	547.416,096 404.792,925	5	547.410,415 404.786,479	8.592
5	547.410,415 404.786,479	6	547.453,297 404.681,904	113.026

Punct început	X / Y	Punct sfârșit	X / Y	Lungime segment (** (m)
6	547.453,297 404.681,904	7	547.458,804 404.678,037	6.729
7	547.458,804 404.678,037	1	547.464,969 404.672,606	8.216

** Lungimile segmentelor sunt determinate în planul de proiecție Stereo 70 și sunt rotunjite la 1 milimetru.

*** Distanța dintre puncte este formată din segmente cumulate ce sunt mai mici decât valoarea 1 milimetru.

**DATE DESPRE IMOBILUL NR. 2387**

Oficiul de Cadastru și Publicitate Imobiliară PRAHOVA
Biroul de Cadastru și Publicitate Imobiliară Câmpina

A. Partea I. Descrierea imobilului

TEREN Extravilan

Adresa: Jud. Prahova

Nr. Crt	Nr cadastral Nr. topografic	Suprafața* (mp)	Observații / Referințe
A1		10.000	Sector cadastral:9 Teren neimprejmuit;

B. Partea II. Proprietari și acte

Inscrieri privitoare la dreptul de proprietate și alte drepturi reale		Referințe
/		
Act Administrativ nr. 51974, din 14/12/1995 emis de CJSDPAT PRAHOVA;		
B1	Intabulare, drept de PROPRIETATE, dobandit prin Reconstituire, cota actuala 1/1, cota initiala 1/1 1) MINDĂIANU GH. MARIA 2) PREDĂ GH. ION	A1

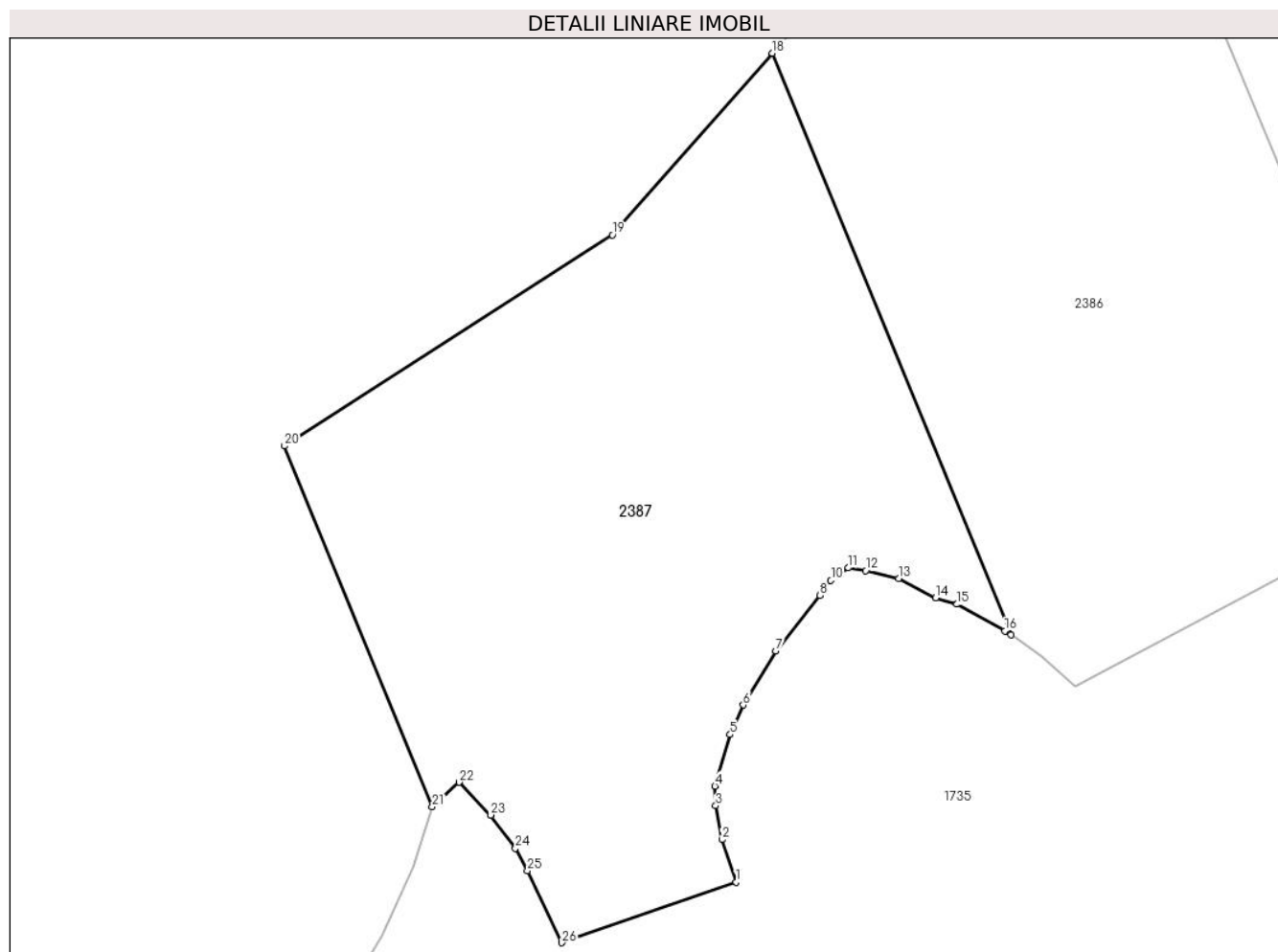
C. Partea III. SARCINI .

Inscrieri privind dezmembramintele dreptului de proprietate, drepturi reale de garanție și sarcini	Referințe
NU SUNT	

Teren

Nr cadastral	Suprafața (mp)*	Observații / Referințe
	10.000	

* Suprafața este determinată în planul de proiecție Stereo 70.



Date referitoare la teren

Crt	Categorie folosință	Intra vilan	Suprafața (mp)	Tarla	Parcelă	Nr. topo	Observații / Referințe
1	padure	NU	10.000	26	2170/18	-	

Lungime Segmente

1) Valorile lungimilor segmentelor sunt obținute din proiecție în plan.

Punct început	X / Y	Punct sfârșit	X / Y	Lungime segment (** (m)
1	547.403,897 404.637,448	2	547.401,336 404.645,109	8.078
3	547.400,214 404.651,215	4	547.400,07 404.654,752	3.54
5	547.402,799 404.663,994	6	547.405,15 404.669,341	5.841
7	547.410,989 404.679,068	8	547.418,989 404.689,024	12.772
9	547.419,552 404.690,553	10	547.420,93 404.691,706	1.797

Punct început	X / Y	Punct sfârșit	X / Y	Lungime segment (** (m)
2	547.401,336 404.645,109	3	547.400,214 404.651,215	6.208
4	547.400,07 404.654,752	5	547.402,799 404.663,994	9.636
6	547.405,15 404.669,341	7	547.410,989 404.679,068	11.345
8	547.418,989 404.689,024	9	547.419,552 404.690,553	1.629
10	547.420,93 404.691,706	11	547.424,081 404.693,968	3.879

Punct început	X / Y	Punct sfârşit	X / Y	Lungime segment (** (m)
11	547.424,081 404.693,968	12	547.427,203 404.693,505	3.156
13	547.433,104 404.692,041	14	547.439,757 404.688,584	7.498
15	547.443,62 404.687,437	16	547.452,243 404.682,645	9.865
17	547.453,297 404.681,904	18	547.410,415 404.786,479	113.026
19	547.381,635 404.753,823	20	547.322,643 404.715,889	70.136
21	547.349,237 404.651,036	22	547.354,087 404.655,449	6.557
23	547.359,748 404.649,532	24	547.364,196 404.643,586	7.426
25	547.366,343 404.639,534	26	547.372,536 404.626,585	14.354

Punct început	X / Y	Punct sfârşit	X / Y	Lungime segment (** (m)
12	547.427,203 404.693,505	13	547.433,104 404.692,041	6.08
14	547.439,757 404.688,584	15	547.443,62 404.687,437	4.03
16	547.452,243 404.682,645	17	547.453,297 404.681,904	1.288
18	547.410,415 404.786,479	19	547.381,635 404.753,823	43.528
20	547.322,643 404.715,889	21	547.349,237 404.651,036	70.094
22	547.354,087 404.655,449	23	547.359,748 404.649,532	8.189
24	547.364,196 404.643,586	25	547.366,343 404.639,534	4.586
26	547.372,536 404.626,585	1	547.403,897 404.637,448	33.189

** Lungimile segmentelor sunt determinate în planul de proiecție Stereo 70 și sunt rotunjite la 1 milimetru.

*** Distanța dintre puncte este formată din segmente cumulate ce sunt mai mici decât valoarea 1 milimetru.

**DATE DESPRE IMOBILUL NR. 2388**

Oficiul de Cadastru și Publicitate Imobiliară PRAHOVA
Biroul de Cadastru și Publicitate Imobiliară Câmpina

A. Partea I. Descrierea imobilului

TEREN Extravilan

Adresa: Jud. Prahova

Nr. Crt	Nr cadastral Nr. topografic	Suprafața* (mp)	Observații / Referințe
A1		73.500	Sector cadastral:9 Teren neimprejmuit;

B. Partea II. Proprietari și acte

Inscrieri privitoare la dreptul de proprietate și alte drepturi reale		Referințe
/		
Act Administrativ nr. 34, din 07/11/2002 emis de CJSDPAT PRAHOVA;		
B1	Intabulare, drept de PROPRIETATE, dobandit prin Reconstituire, cota actuala 1/1, cota initiala 1/1 1) SAFIRESCU LUANA MANUELA 2) APOSTOLESCU VASILE 3) GAIBAR MARIA 4) IRIMIA VASILA 5) APOSTOLESCU MARIA 6) RADUTOIU I. MIRCEA 7) FIRU SEVER IULIAN 8) NECULA GEORGETA	A1

C. Partea III. SARCINI .

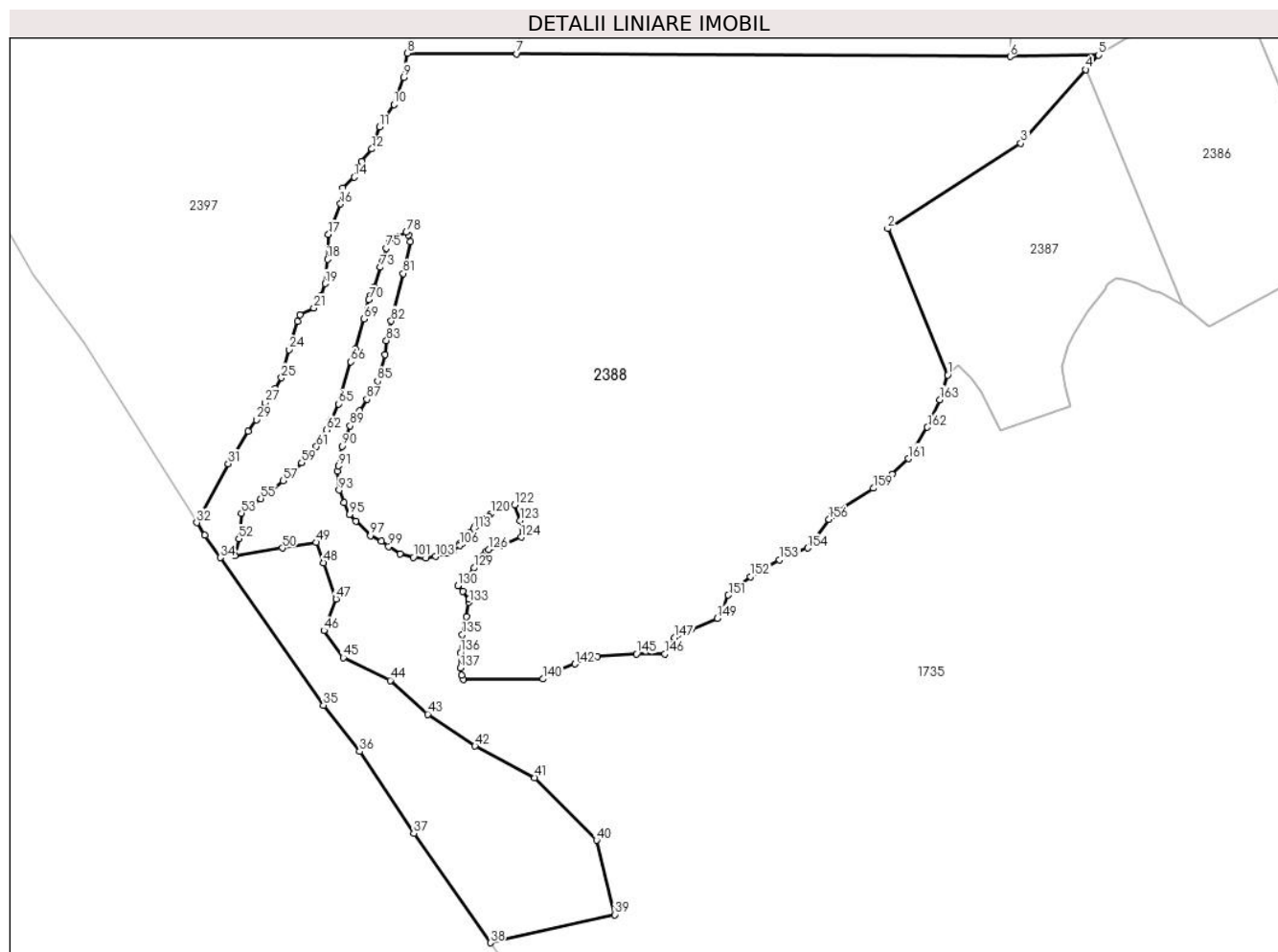
Inscrieri privind dezmembramintele dreptului de proprietate, drepturi reale de garanție și sarcini	Referințe
NU SUNT	

Anexa Nr. 1 La Partea I

Teren

Nr cadastral	Suprafaţa (mp)*	Observații / Referințe
	73.500	

* Suprafața este determinată în planul de proiecție Stereo 70.



Date referitoare la teren

Crt	Categorie folosință	Intravilan	Suprafața (mp)	Tarla	Parcelă	Nr. topo	Observații / Referințe
1	padure	NU	73.500	26	2170/27	-	

Lungime Segmente

1) Valorile lungimilor segmentelor sunt obținute din proiecție în plan.

Punct început	X / Y	Punct sfârșit	X / Y	Lungime segment	Punct început	X / Y	Punct sfârșit	X / Y	Lungime segment	Punct început	X / Y	Punct sfârșit	X / Y	Lungime segment
1	547.349,237 404.651,036	2	547.322,643 404.715,889	70.094	2	547.322,643 404.715,889	3	547.381,635 404.753,823	70.136	3	547.381,635 404.753,823	4	547.410,415 404.786,479	43.528
4	547.410,415 404.786,479	5	547.416,096 404.792,925	8.592	5	547.416,096 404.792,925	6	547.376,925 404.792,235	39.177	6	547.376,925 404.792,235	7	547.157,947 404.793,435	218.981
7	547.157,947 404.793,435	8	547.109,555 404.793,7	48.393	8	547.109,555 404.793,7	9	547.107,883 404.783,058	10.773	9	547.107,883 404.783,058	10	547.103,451 404.771,0	12.847
10	547.103,451 404.771,0	11	547.097,135 404.761,014	11.816	11	547.097,135 404.761,014	12	547.093,733 404.751,255	10.335	12	547.093,733 404.751,255	13	547.089,113 404.745,791	7.155
13	547.089,113 404.745,791	14	547.085,908 404.738,726	7.758	14	547.085,908 404.738,726	15	547.080,816 404.733,921	7.001	15	547.080,816 404.733,921	16	547.079,86 404.726,875	7.111
16	547.079,86 404.726,875	17	547.074,476 404.713,337	14.569	17	547.074,476 404.713,337	18	547.073,989 404.702,334	11.014	18	547.073,989 404.702,334	19	547.072,924 404.691,529	10.857

Punct început	X / Y	Punct sfârşit	X / Y	Lungime segment	Punct început	X / Y	Punct sfârşit	X / Y	Lungime segment	Punct început	X / Y	Punct sfârşit	X / Y	Lungime segment
19	547.072,924 404.691,529	20	547.071,128 404.686,206	5.618	20	547.071,128 404.686,206	21	547.067,956 404.680,764	6.299	21	547.067,956 404.680,764	22	547.061,85 404.677,654	6.852
22	547.061,85 404.677,654	23	547.060,773 404.674,663	3.179	23	547.060,773 404.674,663	24	547.057,0 404.662,338	12.89	24	547.057,0 404.662,338	25	547.053,619 404.649,84	12.947
25	547.053,619 404.649,84	26	547.050,758 404.645,044	5.585	26	547.050,758 404.645,044	27	547.046,401 404.638,664	7.726	27	547.046,401 404.638,664	28	547.044,262 404.635,531	3.794
28	547.044,262 404.635,531	29	547.042,479 404.631,191	4.692	29	547.042,479 404.631,191	30	547.038,694 404.626,148	6.305	30	547.038,694 404.626,148	31	547.029,981 404.611,739	16.839
31	547.029,981 404.611,739	32	547.016,058 404.585,543	29.666	32	547.016,058 404.585,543	33	547.019,54 404.580,0	6.546	33	547.019,54 404.580,0	34	547.026,49 404.570,067	12.123
34	547.026,49 404.570,067	35	547.072,29 404.504,61	79.889	35	547.072,29 404.504,61	36	547.088,25 404.484,11	25.98	36	547.088,25 404.484,11	37	547.112,31 404.447,81	43.55
37	547.112,31 404.447,81	38	547.146,246 404.399,294	59.207	38	547.146,246 404.399,294	39	547.201,526 404.411,752	56.666	39	547.201,526 404.411,752	40	547.193,353 404.444,746	33.991
40	547.193,353 404.444,746	41	547.165,968 404.472,503	38.992	41	547.165,968 404.472,503	42	547.139,446 404.486,537	30.006	42	547.139,446 404.486,537	43	547.118,47 404.500,638	25.275
43	547.118,47 404.500,638	44	547.101,843 404.515,655	22.405	44	547.101,843 404.515,655	45	547.081,07 404.525,763	23.102	45	547.081,07 404.525,763	46	547.072,497 404.537,72	14.713
46	547.072,497 404.537,72	47	547.077,789 404.551,769	15.013	47	547.077,789 404.551,769	48	547.072,226 404.567,811	16.979	48	547.072,226 404.567,811	49	547.068,932 404.576,795	9.569
49	547.068,932 404.576,795	50	547.053,983 404.574,327	15.151	50	547.053,983 404.574,327	51	547.032,811 404.570,833	21.458	51	547.032,811 404.570,833	52	547.034,702 404.578,388	7.788
52	547.034,702 404.578,388	53	547.035,816 404.589,773	11.439	53	547.035,816 404.589,773	54	547.039,819 404.593,317	5.346	54	547.039,819 404.593,317	55	547.044,385 404.596,198	5.399
55	547.044,385 404.596,198	56	547.047,52 404.598,51	3.895	56	547.047,52 404.598,51	57	547.054,335 404.604,228	8.896	57	547.054,335 404.604,228	58	547.059,551 404.608,861	6.976
58	547.059,551 404.608,861	59	547.062,502 404.612,195	4.452	59	547.062,502 404.612,195	60	547.065,529 404.615,099	4.195	60	547.065,529 404.615,099	61	547.069,161 404.619,273	5.533
61	547.069,161 404.619,273	62	547.073,711 404.626,666	8.681	62	547.073,711 404.626,666	63	547.074,853 404.630,177	3.692	63	547.074,853 404.630,177	64	547.075,964 404.631,588	1.796
64	547.075,964 404.631,588	65	547.078,888 404.638,208	7.237	65	547.078,888 404.638,208	66	547.084,319 404.656,866	19.432	66	547.084,319 404.656,866	67	547.085,251 404.658,374	1.773
67	547.085,251 404.658,374	68	547.086,531 404.662,594	4.41	68	547.086,531 404.662,594	69	547.090,261 404.675,821	13.743	69	547.090,261 404.675,821	70	547.092,369 404.684,465	8.897
70	547.092,369 404.684,465	71	547.093,176 404.686,317	2.02	71	547.093,176 404.686,317	72	547.094,749 404.689,926	3.937	72	547.094,749 404.689,926	73	547.097,375 404.698,789	9.244
73	547.097,375 404.698,789	74	547.098,569 404.701,612	3.065	74	547.098,569 404.701,612	75	547.100,063 404.707,314	5.894	75	547.100,063 404.707,314	76	547.101,587 404.710,066	3.146
76	547.101,587 404.710,066	77	547.105,02 404.712,269	4.079	77	547.105,02 404.712,269	78	547.108,977 404.714,363	4.477	78	547.108,977 404.714,363	79	547.109,989 404.713,172	1.563
79	547.109,989 404.713,172	80	547.110,748 404.710,03	3.232	80	547.110,748 404.710,03	81	547.107,673 404.696,039	14.325	81	547.107,673 404.696,039	82	547.102,331 404.675,012	21.695
82	547.102,331 404.675,012	83	547.100,18 404.666,357	8.918	83	547.100,18 404.666,357	84	547.099,489 404.660,065	6.33	84	547.099,489 404.660,065	85	547.096,299 404.648,25	12.238
85	547.096,299 404.648,25	86	547.093,763 404.643,775	5.144	86	547.093,763 404.643,775	87	547.091,444 404.640,303	4.175	87	547.091,444 404.640,303	88	547.088,185 404.635,147	6.1
88	547.088,185 404.635,147	89	547.084,021 404.628,513	7.833	89	547.084,021 404.628,513	90	547.080,448 404.619,444	9.747	90	547.080,448 404.619,444	91	547.078,901 404.610,713	8.867
91	547.078,901 404.610,713	92	547.078,338 404.608,351	2.428	92	547.078,338 404.608,351	93	547.079,126 404.600,042	8.346	93	547.079,126 404.600,042	94	547.081,348 404.594,364	6.097
94	547.081,348 404.594,364	95	547.083,782 404.589,182	5.725	95	547.083,782 404.589,182	96	547.086,634 404.586,32	4.04	96	547.086,634 404.586,32	97	547.093,111 404.579,82	9.176
97	547.093,111 404.579,82	98	547.097,844 404.577,438	5.299	98	547.097,844 404.577,438	99	547.101,155 404.575,014	4.103	99	547.101,155 404.575,014	100	547.106,318 404.571,728	6.12
100	547.106,318 404.571,728	101	547.112,104 404.570,263	5.969	101	547.112,104 404.570,263	102	547.117,796 404.569,817	5.709	102	547.117,796 404.569,817	103	547.121,987 404.570,594	4.262
103	547.121,987 404.570,594	104	547.127,212 404.572,069	5.429	104	547.127,212 404.572,069	105	547.129,955 404.573,346	3.026	105	547.129,955 404.573,346	106	547.132,663 404.575,585	3.514
106	547.132,663 404.575,585	107	547.132,845 404.576,312	0.749	107	547.132,845 404.576,312	108	547.133,939 404.576,63	1.139	108	547.133,939 404.576,63	109	547.133,939 404.577,362	0.732
109	547.133,939 404.577,362	110	547.135,766 404.579,485	2.801	110	547.135,766 404.579,485	111	547.135,851 404.579,902	0.426	111	547.135,851 404.579,902	112	547.136,937 404.580,987	1.535
112	547.136,937 404.580,987	113	547.138,817 404.582,865	2.657	113	547.138,817 404.582,865	114	547.139,616 404.584,145	1.509	114	547.139,616 404.584,145	115	547.140,572 404.584,559	1.042
115	547.140,572 404.584,559	116	547.141,708 404.585,748	1.644	116	547.141,708 404.585,748	117	547.143,747 404.586,936	2.36	117	547.143,747 404.586,936	118	547.144,381 404.587,837	1.102

Punct început	X / Y	Punct sfârșit	X / Y	Lungime segment	Punct început	X / Y	Punct sfârșit	X / Y	Lungime segment	Punct început	X / Y	Punct sfârșit	X / Y	Lungime segment
118	547.144,381 404.587,837	119	547.145,495 404.588,444	1.269	119	547.145,495 404.588,444	120	547.146,442 404.589,522	1.435	120	547.146,442 404.589,522	121	547.153,798 404.593,475	8.351
121	547.153,798 404.593,475	122	547.157,143 404.593,475	3.345	122	547.157,143 404.593,475	123	547.159,586 404.586,524	7.368	123	547.159,586 404.586,524	124	547.159,961 404.579,138	7.396
124	547.159,961 404.579,138	125	547.151,405 404.575,45	9.317	125	547.151,405 404.575,45	126	547.145,551 404.573,566	6.15	126	547.145,551 404.573,566	127	547.144,559 404.572,856	1.22
127	547.144,559 404.572,856	128	547.143,288 404.570,817	2.403	128	547.143,288 404.570,817	129	547.139,151 404.565,525	6.717	129	547.139,151 404.565,525	130	547.131,843 404.557,676	10.724
130	547.131,843 404.557,676	131	547.133,944 404.555,023	3.384	131	547.133,944 404.555,023	132	547.136,842 404.551,655	4.443	132	547.136,842 404.551,655	133	547.136,842 404.550,207	1.448
133	547.136,842 404.550,207	134	547.135,622 404.543,989	6.337	134	547.135,622 404.543,989	135	547.133,831 404.535,989	8.198	135	547.133,831 404.535,989	136	547.132,917 404.527,959	8.082
136	547.132,917 404.527,959	137	547.133,028 404.521,096	6.864	137	547.133,028 404.521,096	138	547.133,497 404.517,931	3.2	138	547.133,497 404.517,931	139	547.134,307 404.515,928	2.161
139	547.134,307 404.515,928	140	547.169,674 404.516,226	35.368	140	547.169,674 404.516,226	141	547.177,035 404.520,497	8.51	141	547.177,035 404.520,497	142	547.183,801 404.522,892	7.177
142	547.183,801 404.522,892	143	547.188,02 404.525,312	4.864	143	547.188,02 404.525,312	144	547.193,723 404.526,113	5.759	144	547.193,723 404.526,113	145	547.211,079 404.527,345	17.4
145	547.211,079 404.527,345	146	547.223,694 404.527,345	12.615	146	547.223,694 404.527,345	147	547.228,099 404.534,546	8.441	147	547.228,099 404.534,546	148	547.235,358 404.538,289	8.167
148	547.235,358 404.538,289	149	547.246,948 404.543,202	12.588	149	547.246,948 404.543,202	150	547.249,415 404.547,164	4.667	150	547.249,415 404.547,164	151	547.251,874 404.553,442	6.742
151	547.251,874 404.553,442	152	547.261,644 404.561,69	12.786	152	547.261,644 404.561,69	153	547.274,6 404.569,021	14.886	153	547.274,6 404.569,021	154	547.287,022 404.574,337	13.512
154	547.287,022 404.574,337	155	547.290,417 404.578,08	5.053	155	547.290,417 404.578,08	156	547.296,613 404.587,028	10.884	156	547.296,613 404.587,028	157	547.297,746 404.588,715	2.032
157	547.297,746 404.588,715	158	547.300,644 404.591,141	3.779	158	547.300,644 404.591,141	159	547.316,215 404.600,84	18.345	159	547.316,215 404.600,84	160	547.324,665 404.607,02	10.469
160	547.324,665 404.607,02	161	547.331,706 404.613,933	9.867	161	547.331,706 404.613,933	162	547.340,227 404.627,844	16.313	162	547.340,227 404.627,844	163	547.345,754 404.640,059	13.407
163	547.345,754 404.640,059	1	547.349,237 404.651,036	11.516										

** Lungimile segmentelor sunt determinate în planul de proiecție Stereo 70 și sunt rotunjite la 1 milimetru.

*** Distanța dintre puncte este formată din segmente cumulate ce sunt mai mici decât valoarea 1 milimetru.



DATE DESPRE IMOBILUL NR. 2389

Oficiul de Cadastru și Publicitate Imobiliară PRAHOVA
Biroul de Cadastru și Publicitate Imobiliară Câmpina

A. Partea I. Descrierea imobilului

TEREN Intravilan

Adresa: Loc. Provita De Sus, Jud. Prahova

Nr. Crt	Nr cadastral Nr. topografic	Suprafața* (mp)	Observații / Referințe
A1		1	Sector cadastral:22 Teren neimpregmuit;

Construcții

Crt	Nr cadastral Nr. topografic	Adresa	Observații / Referințe
A1.1		Loc. Provita De Sus, Jud. Prahova	Nr. niveluri:1; S. construita la sol:1 mp;

B. Partea II. Proprietari și acte

Inscrieri privitoare la dreptul de proprietate și alte drepturi reale		Referințe
/		
Act Normativ nr. 123, din 10/07/2012 emis de PARLAMENTUL ROMANIEI;		
B1	Intabulare, drept de PROPRIETATE, dobandit prin Lege, cota actuala 1/1, cota initiala 1/1 1) STATUL ROMAN , CIF:99999999999999 <i>OBSERVATII: Domeniu public</i>	A1
Act Normativ nr. 980, din 16/12/2015 emis de GUVERNUL ROMANIEI;		
B2	Intabulare, drept de ADMINISTRARE, dobandit prin Lege, cota actuala 1/1, cota initiala 1/1 1) MINISTERUL ECONOMIEI, ENERGIEI SI MEDIULUI DE AFACERI , CIF:99999999999999	A1
Act Administrativ nr. 9, din 07/10/2005 emis de Ministerul Economiei si Comertului ((act aditional nr. 1/10.06.2008 emis de MINISTERUL ECONOMIEI SI FINANTELOR, act aditional nr. 2/18.06.2015 emis de MINISTERUL ENERGIEI, INTEPRINDERILOR MICI SI MIJLOCII SI MEDIULUI DE AFACERI, act aditional nr. 3/10.02.2016 emis de MINISTERUL ENERGIEI, act aditional nr. 4/02.03.2017 emis de MINISTERUL ENERGIEI, act aditional nr. 5/2020, act aditional nr. 6/30.10.2020, Certificat de Inregistrare a Societatii „ DISTRIBUTIE ENERGIE ELECTRICA „ SA emis de ORC Cluj la data de 27.02.2002, H.G.R. nr. 1342/2001 privind reorganizarea Societatii Comerciale de Distributie si Furnizare a Energiei Electrice „Electrica,, SA, Protocol 6045/12.04.2002 incheiat intre Societatea Comerciala de Distributie si Furnizare a Energiei Electrice „Electrica,, SA si Societatea Comerciala Filiala de distributie si Furnizare a Energiei Electrice „Electrica Muntenia Nord,, SA, incheiere de indreptare eroare materiala civila emisa de Tribunalul Comercial Cluj la data de 26.11.2020, Certificat de Inregistrare mentiuni nr. 128194/15.12.2020 emis de ORC Cluj, Certificat de Inregistrare a Societatii „DISTRIBUTIE ENERGIE ELECTRICA SA,, emis de ORC Cluj la data de 31.12.2020, Certificat de Inregistrare mentiuni nr. 802/07.02.2021 emis de ORC Cluj, Certificat de Inregistrare a SUCURSALEI DE DISTRIBUTIE A ENERGIEI ELECTRICE PLOIESTI, emis de ORC Prahova la data de 28.03.2002, Certificat de radiere a Societatii de Distributie a Energiei Electrice Muntenia Nord SA nr. 83302 din 31.12.2020).);		
B3	Intabulare, drept de CONCESIUNE, dobandit prin Lege, cota actuala 1/1, cota initiala 1/1 1) DISTRIBUTIE ENERGIE ELECTRICA ROMANIA SA , CIF:14476722, prin Sucursala de Distributie a Energiei Electrice Prahova <i>OBSERVATII: prin Sucursala de Distributie a Energiei Electrice Prahova</i>	A1
Act Normativ nr. 1342, din 27/12/2001 emis de GUVERNUL ROMANIEI ((Protocol 6045/12.04.2022));		
B4	Intabulare, drept de PROPRIETATE, dobandit prin Lege, cota actuala 1/1, cota initiala 1/1 1) DISTRIBUTIE ENERGIE ELECTRICA ROMANIA SA , CIF:14476722, prin Sucursala de Distributie a Energiei Electrice Prahova <i>OBSERVATII: prin Sucursala de Distributie a Energiei Electrice Prahova</i>	A1.1

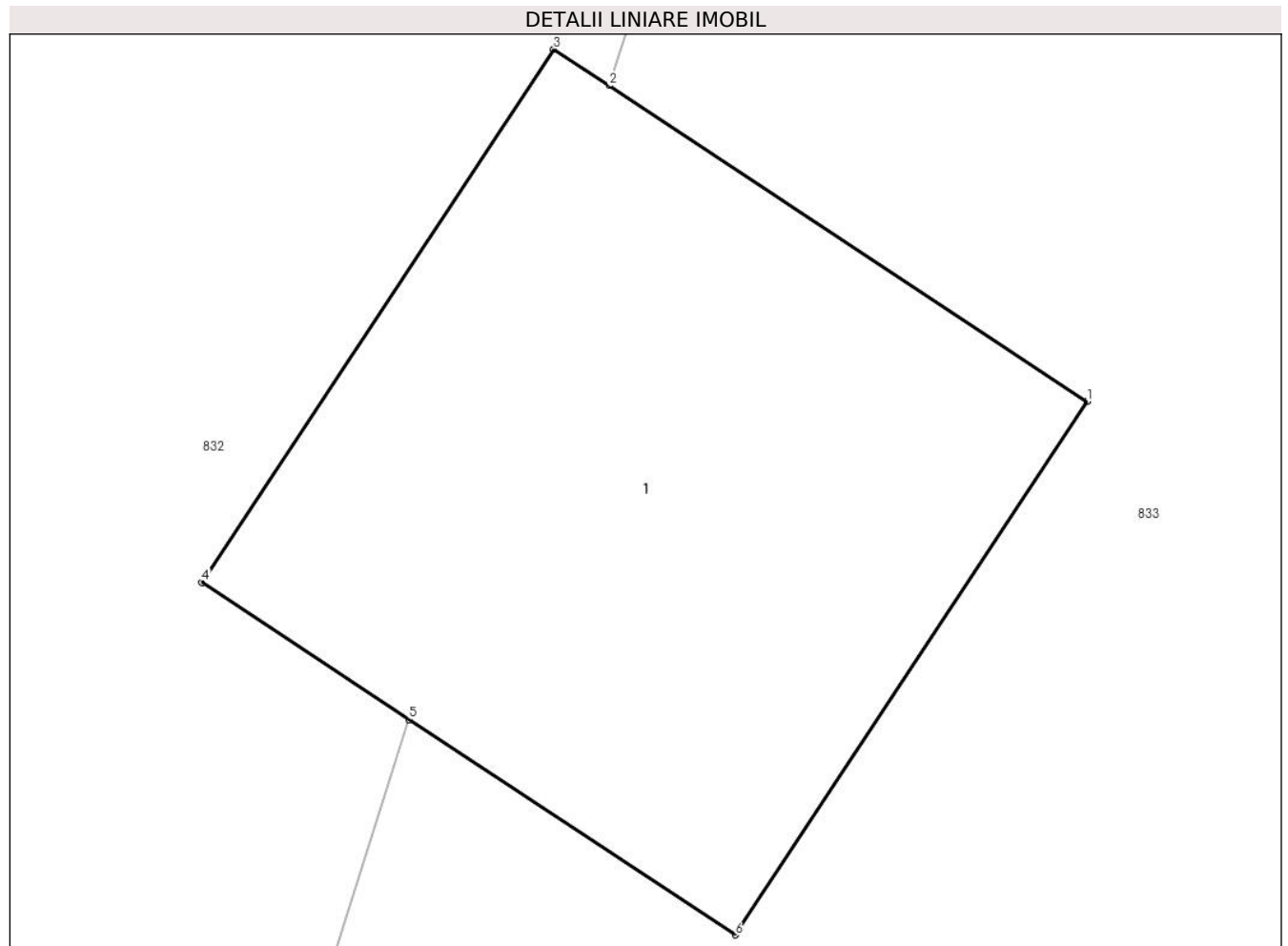
C. Partea III. SARCINI .

Inscrieri privind dezmembramintele dreptului de proprietate, drepturi reale de garanție și sarcini	Referințe
NU SUNT	

Teren

Nr cadastral	Suprafața (mp)*	Observații / Referințe
	1	

* Suprafața este determinată în planul de proiecție Stereo 70.



Date referitoare la teren

Crt	Categorie folosință	Intra vilan	Suprafața (mp)	Tarla	Parcelă	Nr. topo	Observații / Referințe
1	curți constructii	DA	1	56	-	-	

Date referitoare la construcții

Crt	Număr	Destinație construcție	Supraf. (mp)	Situație juridică	Observații / Referințe
A1.1		construcții industriale și edilitare	1	Cu acte	Nr. niveluri:1; S. construita la sol:1 mp;

Lungime Segmente

1) Valorile lungimilor segmentelor sunt obținute din proiecție în plan.

Punct început	X / Y	Punct sfârșit	X / Y	Lungime segment (** (m))
1	550.188,512 403.506,37	2	550.187,764 403.506,864	0.896
2	550.187,764 403.506,864	3	550.187,677 403.506,921	0.104
3	550.187,677 403.506,921	4	550.187,126 403.506,087	1.0

Punct început	X / Y	Punct sfârșit	X / Y	Lungime segment (** (m)
4	550.187,126 403.506,087	5	550.187,45 403.505,873	0.388
5	550.187,45 403.505,873	6	550.187,961 403.505,536	0.612
6	550.187,961 403.505,536	1	550.188,512 403.506,37	1.0

** Lungimile segmentelor sunt determinate în planul de proiecție Stereo 70 și sunt rotunjite la 1 milimetru.

*** Distanța dintre puncte este formată din segmente cumulate ce sunt mai mici decât valoarea 1 milimetru.

**DATE DESPRE IMOBILUL NR. 2390**

Oficiul de Cadastru și Publicitate Imobiliară PRAHOVA
Biroul de Cadastru și Publicitate Imobiliară Câmpina

A. Partea I. Descrierea imobilului

TEREN Extravilan

Adresa: Jud. Prahova

Nr. Crt	Nr cadastral Nr. topografic	Suprafața* (mp)	Observații / Referințe
A1		4.000	Sector cadastral:9 Teren neimprejmuit;

B. Partea II. Proprietari și acte

Inscrieri privitoare la dreptul de proprietate și alte drepturi reale		Referințe
/		
Act Administrativ nr. 51983, din 14/12/1995 emis de CJSDPAT PRAHOVA;		
B1	Intabulare, drept de PROPRIETATE, dobandit prin Reconstituire, cota actuala 1/1, cota initiala 1/1 1) NEGUȚOIU P. ELENA 2) BUCUR P. ION	A1

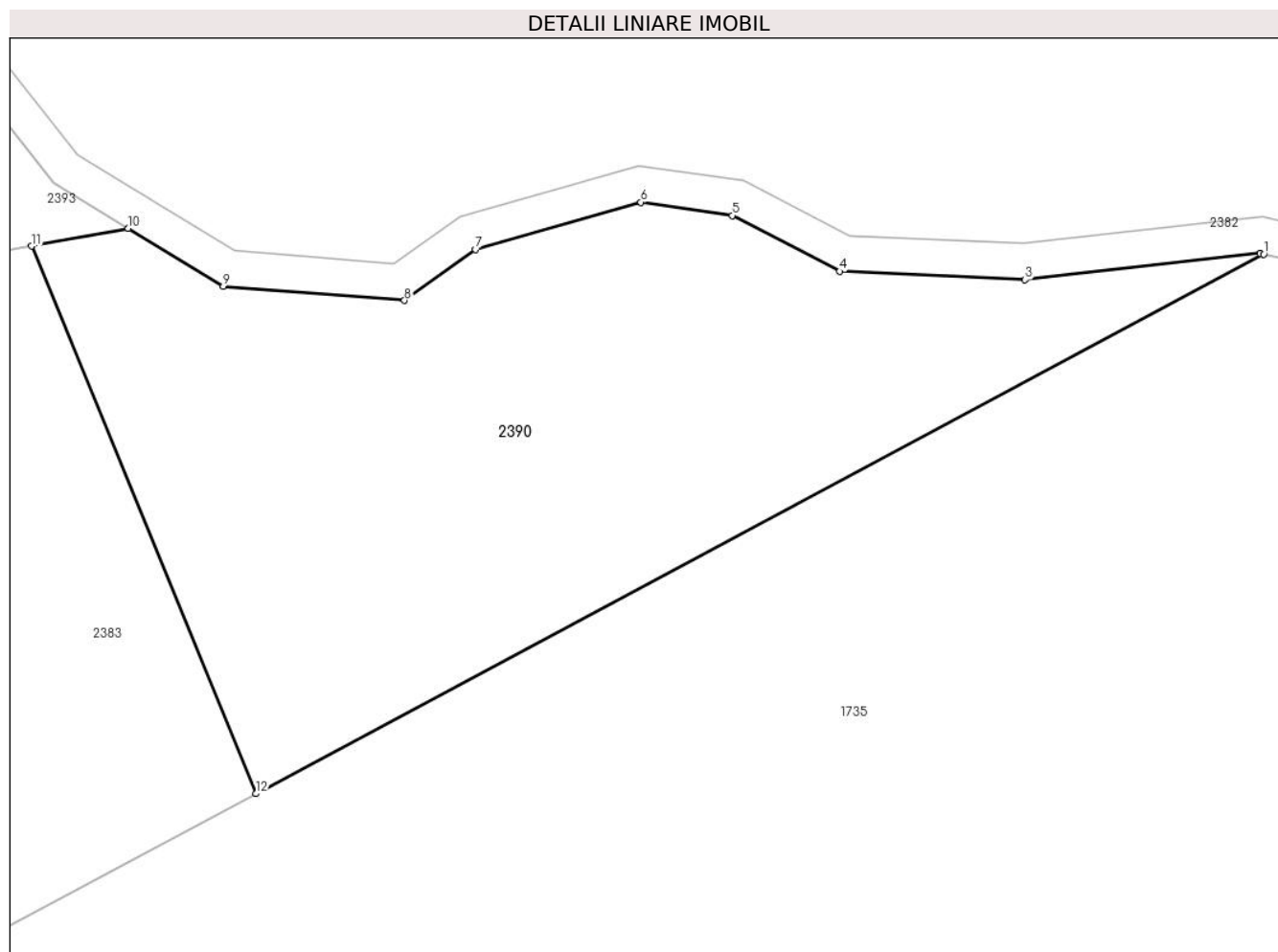
C. Partea III. SARCINI .

Inscrieri privind dezmembramintele dreptului de proprietate, drepturi reale de garanție și sarcini	Referințe
NU SUNT	

Teren

Nr cadastral	Suprafața (mp)*	Observații / Referințe
	4.000	

* Suprafața este determinată în planul de proiecție Stereo 70.



Date referitoare la teren

Crt	Categorie folosință	Intra vilan	Suprafața (mp)	Tarla	Parcelă	Nr. topo	Observații / Referințe
1	padure	NU	4.000	26	2170/23	-	

Lungime Segmente

1) Valorile lungimilor segmentelor sunt obținute din proiecție în plan.

Punct început	X / Y	Punct sfârșit	X / Y	Lungime segment (** (m)
1	547.876,887 404.892,906	2	547.876,474 404.892,999	0.423
2	547.876,474 404.892,999	3	547.850,484 404.890,09	26.152
3	547.850,484 404.890,09	4	547.830,004 404.891,025	20.501
4	547.830,004 404.891,025	5	547.818,105 404.897,195	13.404
5	547.818,105 404.897,195	6	547.808,021 404.898,649	10.188

Punct început	X / Y	Punct sfârșit	X / Y	Lungime segment (** (m)
6	547.808,021 404.898,649	7	547.789,724 404.893,456	19.02
7	547.789,724 404.893,456	8	547.781,873 404.887,801	9.676
8	547.781,873 404.887,801	9	547.761,809 404.889,359	20.124
9	547.761,809 404.889,359	10	547.751,333 404.895,756	12.275
10	547.751,333 404.895,756	11	547.740,631 404.893,814	10.877
11	547.740,631 404.893,814	12	547.765,444 404.833,304	65.4
12	547.765,444 404.833,304	1	547.876,887 404.892,906	126.38

** Lungimile segmentelor sunt determinate în planul de proiecție Stereo 70 și sunt rotunjite la 1 milimetru.

*** Distanța dintre puncte este formată din segmente cumulate ce sunt mai mici decât valoarea 1 milimetru.

**DATE DESPRE IMOBILUL NR. 2391**

Oficiul de Cadastru și Publicitate Imobiliară PRAHOVA
Biroul de Cadastru și Publicitate Imobiliară Câmpina

A. Partea I. Descrierea imobilului

TEREN Extravilan

Adresa: Jud. Prahova

Nr. Crt	Nr cadastral Nr. topografic	Suprafața* (mp)	Observații / Referințe
A1		2.200	Sector cadastral:9 Teren neimprejmuit;

B. Partea II. Proprietari și acte

Inscrieri privitoare la dreptul de proprietate și alte drepturi reale		Referințe
/		
Act Administrativ nr. 51945, din 15/12/1995 emis de CJSDPAT PRAHOVA;		
B1	Intabulare, drept de PROPRIETATE, dobandit prin Reconstituire, cota actuala 1/1, cota initiala 1/1 1) CĂLUGĂREANU S. ELENA 2) STOICESCU S. GHEORGHE	A1

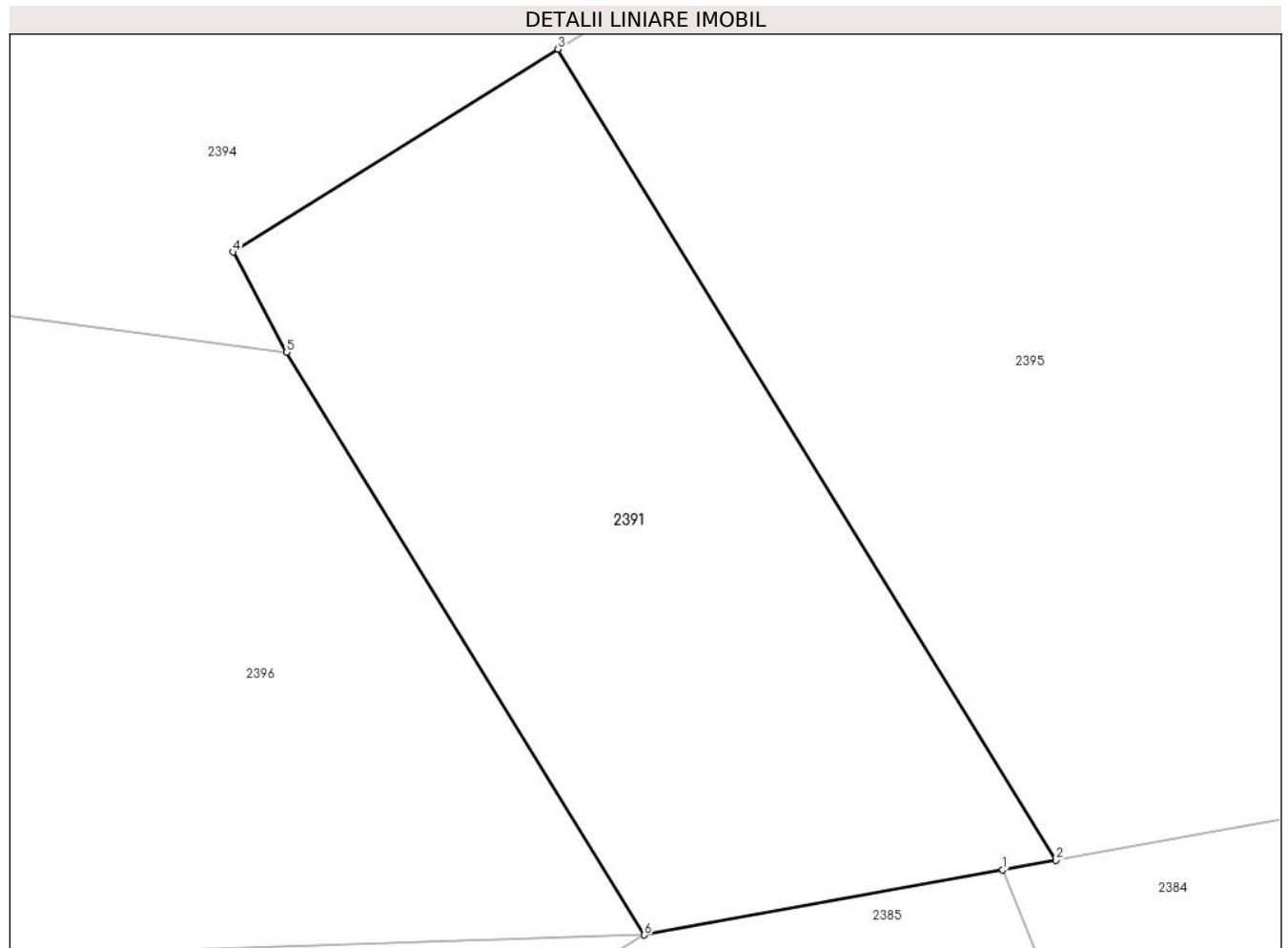
C. Partea III. SARCINI .

Inscrieri privind dezmembramintele dreptului de proprietate, drepturi reale de garanție și sarcini	Referințe
NU SUNT	

Teren

Nr cadastral	Suprafața (mp)*	Observații / Referințe
	2.200	

* Suprafața este determinată în planul de proiecție Stereo 70.



Date referitoare la teren

Crt	Categorie folosință	Intravilan	Suprafața (mp)	Tarla	Parcelă	Nr. topo	Observații / Referințe
1	padure	NU	2.200	26	2170/26	-	

Lungime Segmente

1) Valorile lungimilor segmentelor sunt obținute din proiecție în plan.

Punct început	X / Y	Punct sfârșit	X / Y	Lungime segment (** (m)
1	547.544,818 404.858,29	2	547.549,086 404.859,064	4.338
2	547.549,086 404.859,064	3	547.509,042 404.924,215	76.473
3	547.509,042 404.924,215	4	547.482,914 404.907,921	30.792
4	547.482,914 404.907,921	5	547.487,216 404.899,86	9.137
5	547.487,216 404.899,86	6	547.515,982 404.853,058	54.936

Punct început	X / Y	Punct sfârşit	X / Y	Lungime segment (** (m)
6	547.515,982 404.853,058	1	547.544,818 404.858,29	29.307

** Lungimile segmentelor sunt determinate în planul de proiecţie Stereo 70 şi sunt rotunjite la 1 milimetru.

*** Distanţa dintre puncte este formată din segmente cumulate ce sunt mai mici decât valoarea 1 milimetru.

**DATE DESPRE IMOBILUL NR. 2392**

Oficiul de Cadastru și Publicitate Imobiliară PRAHOVA
Biroul de Cadastru și Publicitate Imobiliară Câmpina

A. Partea I. Descrierea imobilului

TEREN Extravilan

Adresa: Jud. Prahova

Nr. Crt	Nr cadastral Nr. topografic	Suprafața* (mp)	Observații / Referințe
A1		5.000	Sector cadastral:9 Teren neimprejmuit;

B. Partea II. Proprietari și acte

Inscrieri privitoare la dreptul de proprietate și alte drepturi reale		Referințe
/		
Act Normativ nr. LEGEA 7, din 13/03/1996 emis de PARLAMENTUL ROMANIEI;		
B1	Inscrierea provizorie, drept de PROPRIETATE, dobandit prin Lege, cota actuala 1/1, cota initiala 1/1 1) NEIDENTIFICAT NEIDENTIFICAT	A1
B2	Se noteaza faptul ca imobilul are proprietar neidentificat.	A1

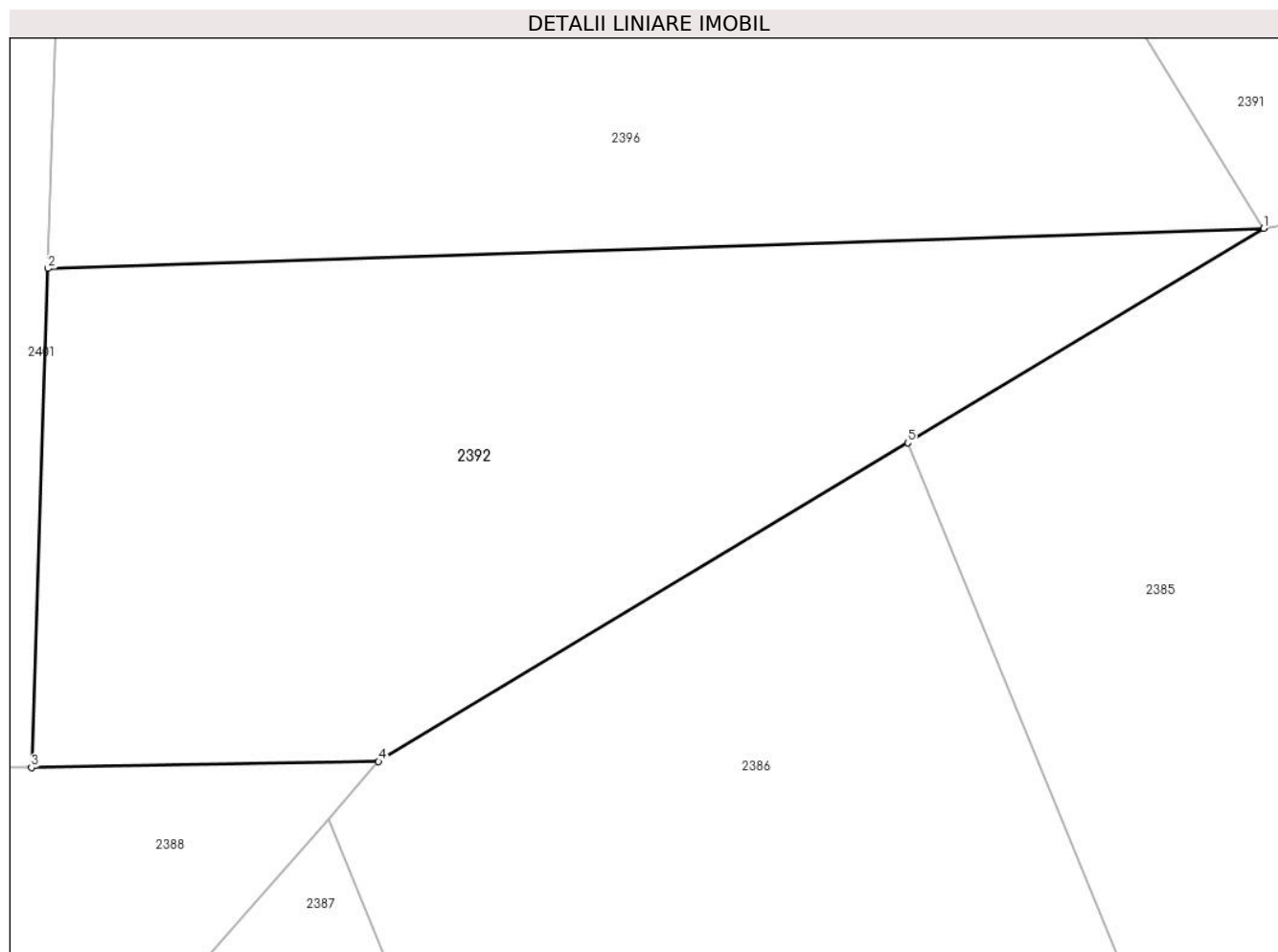
C. Partea III. SARCINI .

Inscrieri privind dezmembramintele dreptului de proprietate, drepturi reale de garanție și sarcini	Referințe
NU SUNT	

Teren

Nr cadastral	Suprafața (mp)*	Observații / Referințe
	5.000	

* Suprafața este determinată în planul de proiecție Stereo 70.



Date referitoare la teren

Crt	Categorie folosință	Intravilan	Suprafața (mp)	Tarla	Parcelă	Nr. topo	Observații / Referințe
1	padure	NU	5.000	26	2170/30	-	

Lungime Segmente

1) Valorile lungimilor segmentelor sunt obținute din proiecție în plan.

Punct început	X / Y	Punct sfârșit	X / Y	Lungime segment (** (m)
1	547.515,982 404.853,058	2	547.378,794 404.848,525	137.263
2	547.378,794 404.848,525	3	547.376,925 404.792,235	56.321
3	547.376,925 404.792,235	4	547.416,096 404.792,925	39.177
4	547.416,096 404.792,925	5	547.475,804 404.828,87	69.693
5	547.475,804 404.828,87	1	547.515,982 404.853,058	46.897

**** Lungimile segmentelor sunt determinate în planul de proiecție Stereo 70 și sunt rotunjite la 1 milimetru.**

***** Distanța dintre puncte este formată din segmente cumulate ce sunt mai mici decât valoarea 1 milimetru.**

**DATE DESPRE IMOBILUL NR. 2393**

Oficiul de Cadastru și Publicitate Imobiliară PRAHOVA
Biroul de Cadastru și Publicitate Imobiliară Câmpina

A. Partea I. Descrierea imobilului

TEREN Extravilan

Adresa: Jud. Prahova

Nr. Crt	Nr cadastral Nr. topografic	Suprafața* (mp)	Observații / Referințe
A1		10.000	Sector cadastral:9 Teren neimprejmuit;

B. Partea II. Proprietari și acte

Inscrieri privitoare la dreptul de proprietate și alte drepturi reale		Referințe
/		
Act Administrativ nr. 51964, din 14/12/1995 emis de CJSDPAT PRAHOVA;		
B1	Intabulare, drept de PROPRIETATE, dobandit prin Reconstituire, cota actuala 1/1, cota initiala 1/1	A1
	1) MARIN N. ION 2) MUSTAȚĂ N. ELENA 3) MARIN N. ION 4) FLOREA N. MARIA	

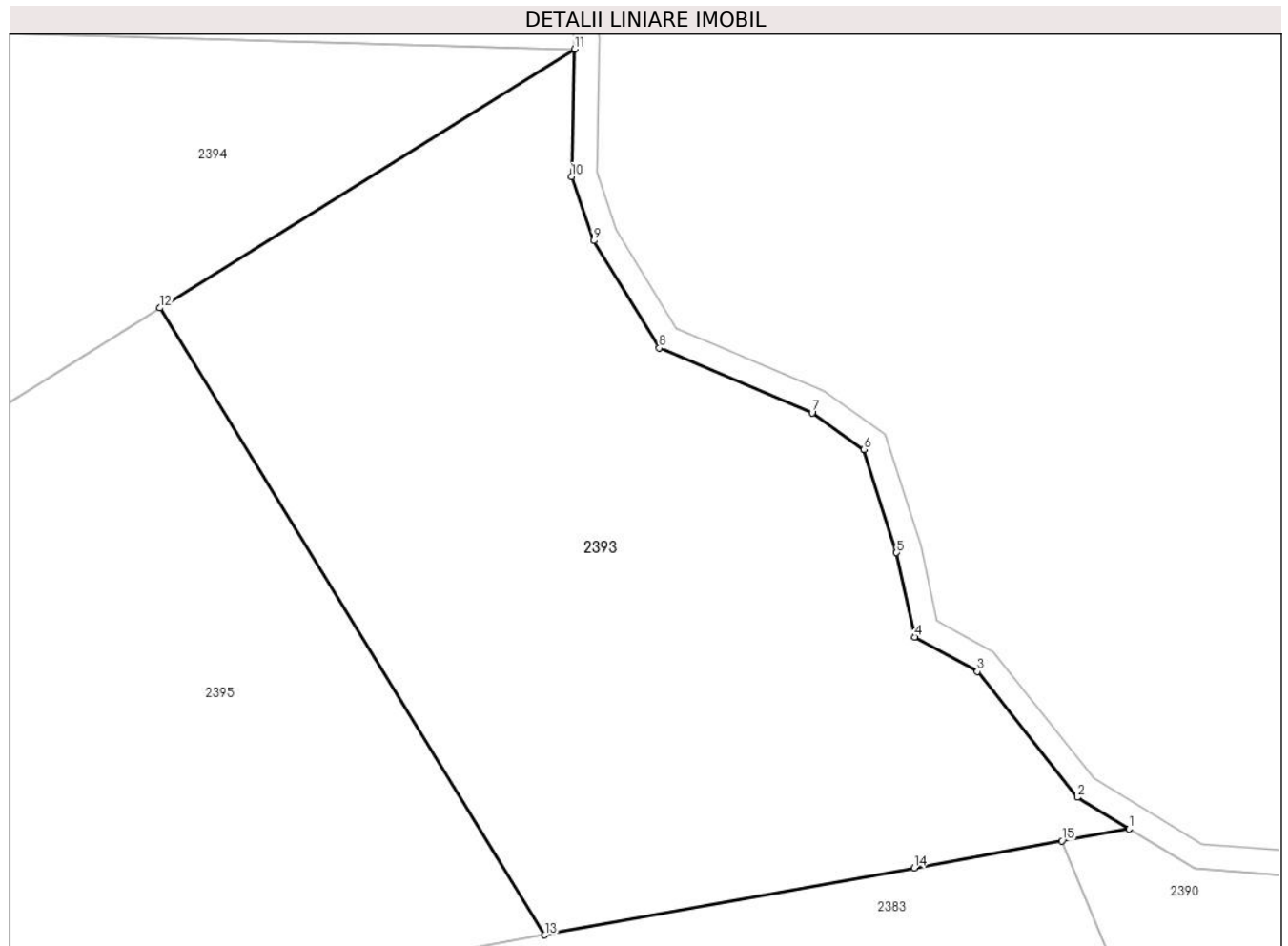
C. Partea III. SARCINI .

Inscrieri privind dezmembramintele dreptului de proprietate, drepturi reale de garanție și sarcini	Referințe
NU SUNT	

Teren

Nr cadastral	Suprafața (mp)*	Observații / Referințe
	10.000	

* Suprafața este determinată în planul de proiecție Stereo 70.



Date referitoare la teren

Crt	Categorie folosință	Intra vilan	Suprafața (mp)	Tarla	Parcelă	Nr. topo	Observații / Referințe
1	padure	NU	10.000	26	2170/24	-	

Lungime Segmente

1) Valorile lungimilor segmentelor sunt obținute din proiecție în plan.

Punct început	X / Y	Punct sfârșit	X / Y	Lungime segment (** (m)
1	547.751,333 404.895,756	2	547.743,096 404.900,785	9.651
2	547.743,096 404.900,785	3	547.727,105 404.920,847	25.655
3	547.727,105 404.920,847	4	547.717,097 404.926,321	11.407
4	547.717,097 404.926,321	5	547.714,215 404.939,801	13.785
5	547.714,215 404.939,801	6	547.709,036 404.956,266	17.26

Punct început	X / Y	Punct sfârşit	X / Y	Lungime segment (** (m)
6	547.709,036 404.956,266	7	547.700,718 404.962,09	10.154
7	547.700,718 404.962,09	8	547.676,321 404.972,45	26.506
8	547.676,321 404.972,45	9	547.665,825 404.989,553	20.067
9	547.665,825 404.989,553	10	547.662,307 404.999,783	10.818
10	547.662,307 404.999,783	11	547.662,795 405.020,103	20.326
11	547.662,795 405.020,103	12	547.596,594 404.978,817	78.02
12	547.596,594 404.978,817	13	547.658,048 404.878,832	117.361
13	547.658,048 404.878,832	14	547.717,004 404.889,528	59.918
14	547.717,004 404.889,528	15	547.740,631 404.893,814	24.013
15	547.740,631 404.893,814	1	547.751,333 404.895,756	10.877

** Lungimile segmentelor sunt determinate în planul de proiecție Stereo 70 și sunt rotunjite la 1 milimetru.

*** Distanța dintre puncte este formată din segmente cumulate ce sunt mai mici decât valoarea 1 milimetru.

**DATE DESPRE IMOBILUL NR. 2394**

Oficiul de Cadastru și Publicitate Imobiliară PRAHOVA
Biroul de Cadastru și Publicitate Imobiliară Câmpina

A. Partea I. Descrierea imobilului

TEREN Extravilan

Adresa: Jud. Prahova

Nr. Crt	Nr cadastral Nr. topografic	Suprafața* (mp)	Observații / Referințe
A1		31.494	Sector cadastral:9 Teren neimprejmuit;

B. Partea II. Proprietari și acte

Inscrieri privitoare la dreptul de proprietate și alte drepturi reale		Referințe
/		
Act Normativ nr. LEGEA 7, din 13/03/1996 emis de PARLAMENTUL ROMANIEI;		
B1	Inscrierea provizorie, drept de PROPRIETATE, dobandit prin Lege, cota actuala 1/1, cota initiala 1/1 1) NEIDENTIFICAT NEIDENTIFICAT	A1
B2	Se noteaza faptul ca imobilul are proprietar neidentificat.	A1

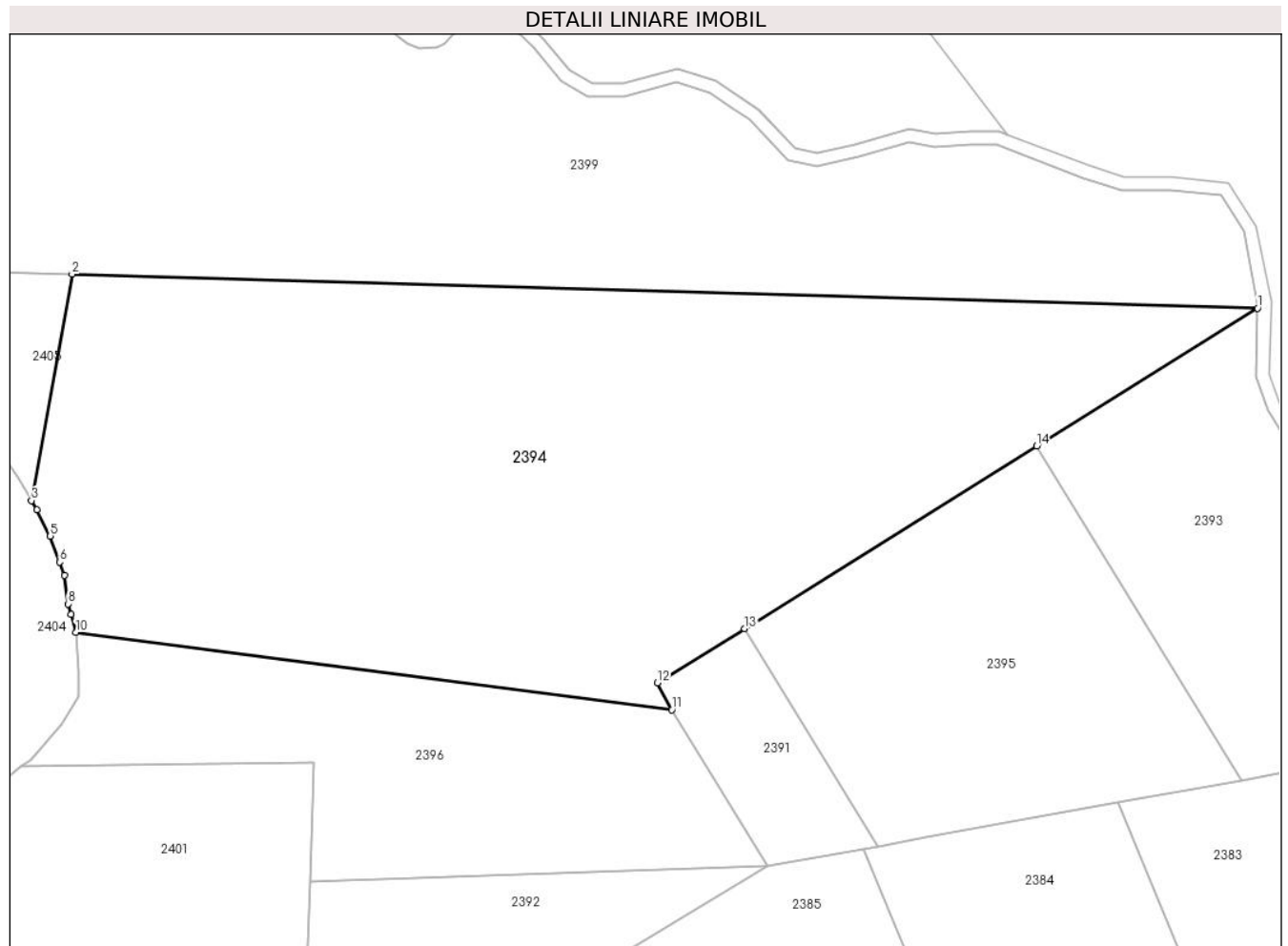
C. Partea III. SARCINI .

Inscrieri privind dezmembramintele dreptului de proprietate, drepturi reale de garanție și sarcini	Referințe
NU SUNT	

Teren

Nr cadastral	Suprafața (mp)*	Observații / Referințe
	31.494	

* Suprafața este determinată în planul de proiecție Stereo 70.



Date referitoare la teren

Crt	Categorie folosință	Intravilan	Suprafața (mp)	Tarla	Parcelă	Nr. topo	Observații / Referințe
1	padure	NU	31.494	26	2170	-	

Lungime Segmente

1) Valorile lungimilor segmentelor sunt obținute din proiecție în plan.

Punct început	X / Y	Punct sfârșit	X / Y	Lungime segment (** (m)
1	547.662,795 405.020,103	2	547.307,391 405.030,296	355.55
2	547.307,391 405.030,296	3	547.295,236 404.962,542	68.836
3	547.295,236 404.962,542	4	547.296,784 404.959,694	3.242
4	547.296,784 404.959,694	5	547.300,888 404.951,927	8.785
5	547.300,888 404.951,927	6	547.303,763 404.944,122	8.318

Punct început	X / Y	Punct sfârșit	X / Y	Lungime segment (** (m)
6	547.303,763 404.944,122	7	547.305,22 404.940,169	4.213
7	547.305,22 404.940,169	8	547.306,208 404.931,597	8.629
8	547.306,208 404.931,597	9	547.307,085 404.928,452	3.265
9	547.307,085 404.928,452	10	547.308,569 404.923,132	5.523
10	547.308,569 404.923,132	11	547.487,216 404.899,86	180.156
11	547.487,216 404.899,86	12	547.482,914 404.907,921	9.137
12	547.482,914 404.907,921	13	547.509,042 404.924,215	30.792
13	547.509,042 404.924,215	14	547.596,594 404.978,817	103.183
14	547.596,594 404.978,817	1	547.662,795 405.020,103	78.02

** Lungimile segmentelor sunt determinate în planul de proiecție Stereo 70 și sunt rotunjite la 1 milimetru.

*** Distanța dintre puncte este formată din segmente cumulate ce sunt mai mici decât valoarea 1 milimetru.

**DATE DESPRE IMOBILUL NR. 2395**

Oficiul de Cadastru și Publicitate Imobiliară PRAHOVA
Biroul de Cadastru și Publicitate Imobiliară Câmpina

A. Partea I. Descrierea imobilului

TEREN Extravilan

Adresa: Jud. Prahova

Nr. Crt	Nr cadastral Nr. topografic	Suprafața* (mp)	Observații / Referințe
A1		10.000	Sector cadastral:9 Teren neimprejmuit;

B. Partea II. Proprietari și acte

Inscrieri privitoare la dreptul de proprietate și alte drepturi reale		Referințe
/		
Act Administrativ nr. 51999, din 14/12/1995 emis de CJSDPAT PRAHOVA;		
B1	Intabulare, drept de PROPRIETATE, dobandit prin Reconstituire, cota actuala 1/1, cota initiala 1/1 1) SAVU M. GHEORGHE	A1

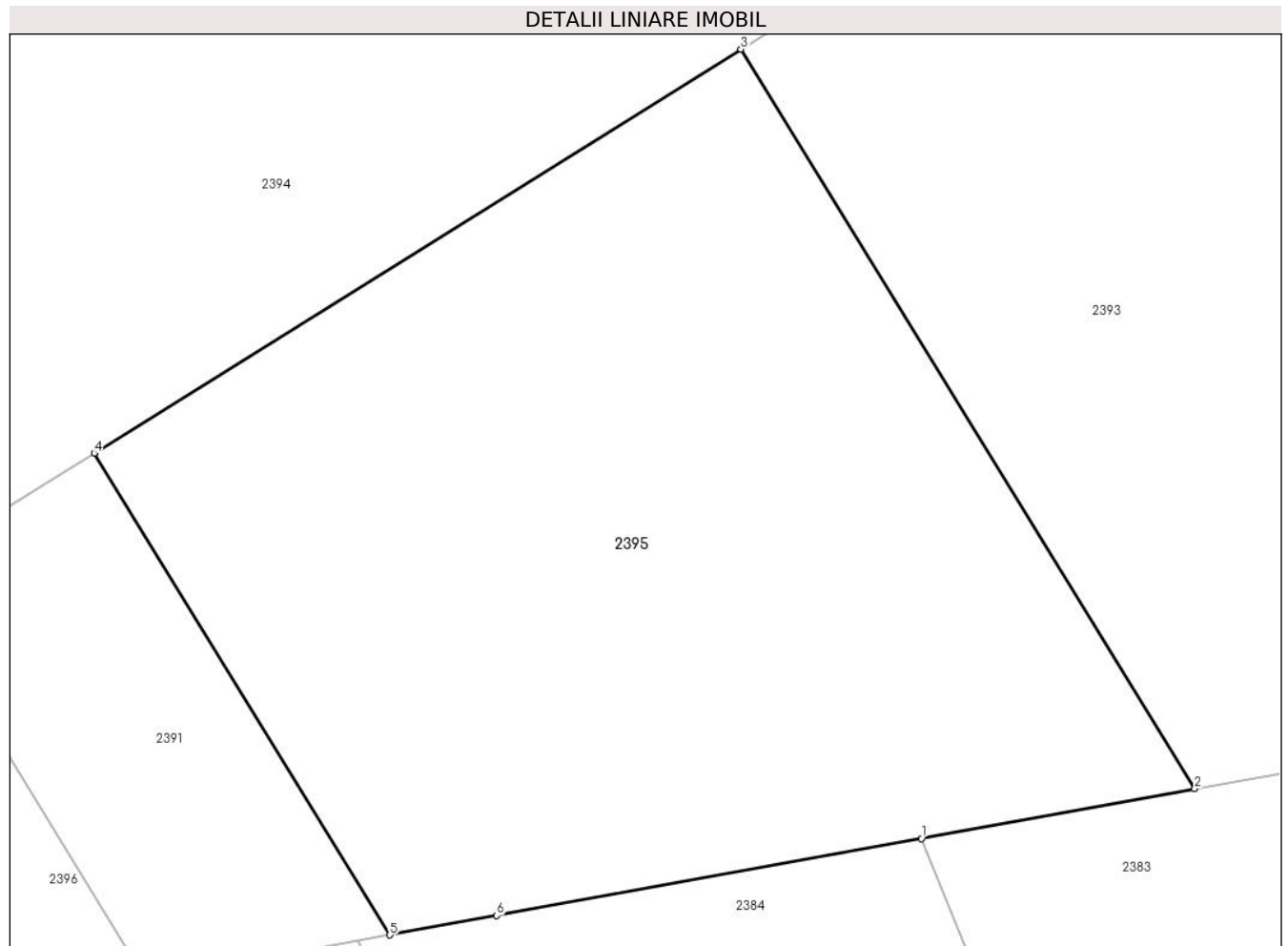
C. Partea III. SARCINI .

Inscrieri privind dezmembramintele dreptului de proprietate, drepturi reale de garanție și sarcini	Referințe
NU SUNT	

Teren

Nr cadastral	Suprafața (mp)*	Observații / Referințe
	10.000	

* Suprafața este determinată în planul de proiecție Stereo 70.



Date referitoare la teren

Crt	Categorie folosință	Intravilan	Suprafața (mp)	Tarla	Parcelă	Nr. topo	Observații / Referințe
1	padure	NU	10.000	26	2170/25	-	

Lungime Segmente

1) Valorile lungimilor segmentelor sunt obținute din proiecție în plan.

Punct început	X / Y	Punct sfârșit	X / Y	Lungime segment (** (m)
1	547.621,056 404.872,121	2	547.658,048 404.878,832	37.596
2	547.658,048 404.878,832	3	547.596,594 404.978,817	117.361
3	547.596,594 404.978,817	4	547.509,042 404.924,215	103.183
4	547.509,042 404.924,215	5	547.549,086 404.859,064	76.473
5	547.549,086 404.859,064	6	547.563,531 404.861,685	14.681

Punct început	X / Y	Punct sfârşit	X / Y	Lungime segment (** (m)
6	547.563,531 404.861,685	1	547.621,056 404.872,121	58.464

** Lungimile segmentelor sunt determinate în planul de proiecţie Stereo 70 şi sunt rotunjite la 1 milimetru.

*** Distanţa dintre puncte este formată din segmente cumulate ce sunt mai mici decât valoarea 1 milimetru.

**DATE DESPRE IMOBILUL NR. 2396**

Oficiul de Cadastru și Publicitate Imobiliară PRAHOVA
Biroul de Cadastru și Publicitate Imobiliară Câmpina

A. Partea I. Descrierea imobilului

TEREN Extravilan

Adresa: Jud. Prahova

Nr. Crt	Nr cadastral Nr. topografic	Suprafața* (mp)	Observații / Referințe
A1		9.376	Sector cadastral:9 Teren neimprejmuit;

B. Partea II. Proprietari și acte

Inscrieri privitoare la dreptul de proprietate și alte drepturi reale		Referințe
/		
Act Administrativ nr. 35, din 07/11/2002 emis de CJSDPAT PRAHOVA;		
B1	Intabulare, drept de PROPRIETATE, dobandit prin Reconstituire, cota actuala 1/1, cota initiala 1/1 1) OPRISOR MARIA 2) CERNAT GRIGORE 3) CERNAT I. IOAN	A1

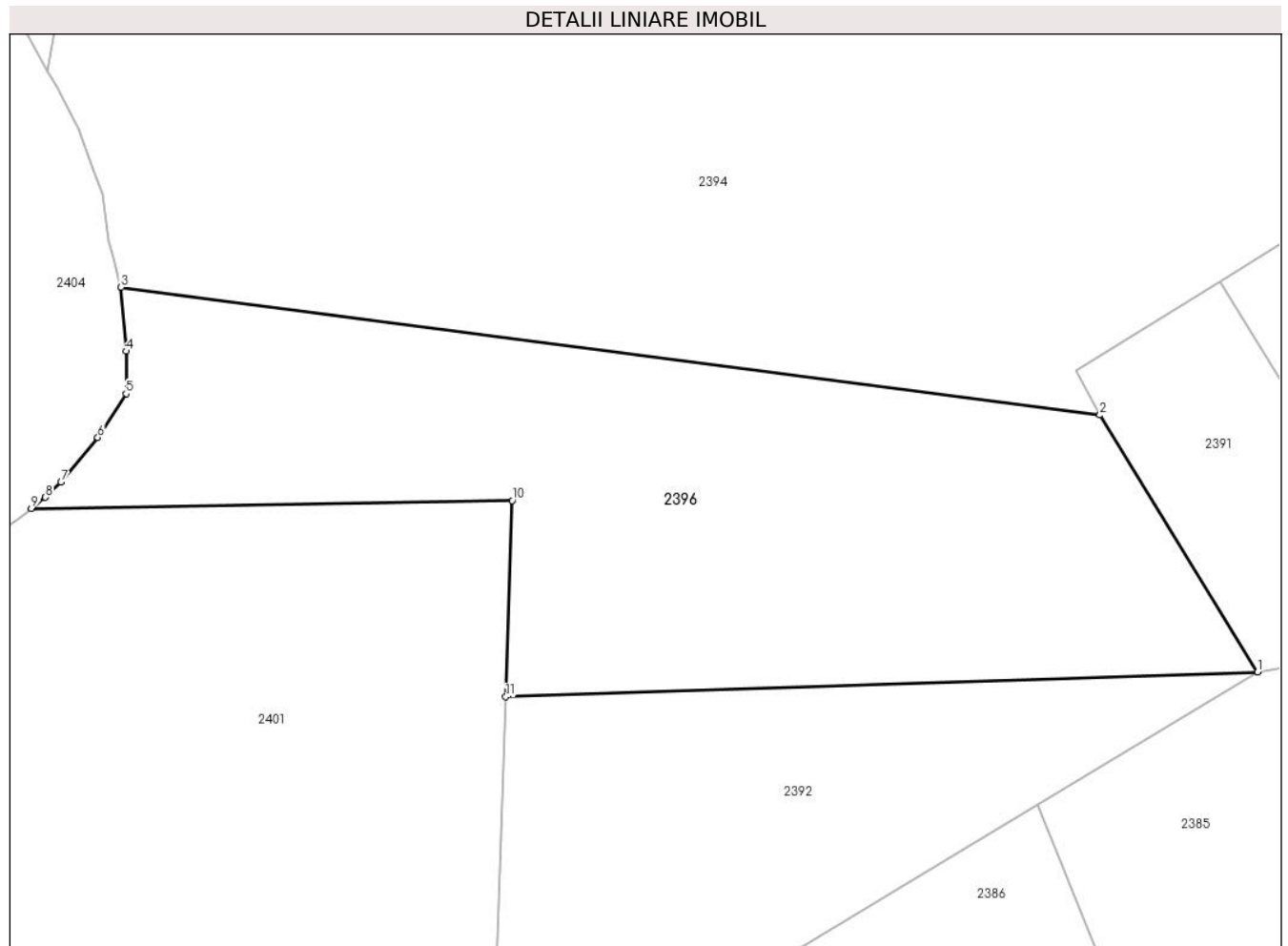
C. Partea III. SARCINI .

Inscrieri privind dezmembramintele dreptului de proprietate, drepturi reale de garanție și sarcini	Referințe
NU SUNT	

Teren

Nr cadastral	Suprafața (mp)*	Observații / Referințe
	9.376	

* Suprafața este determinată în planul de proiecție Stereo 70.



Date referitoare la teren

Crt	Categorie folosință	Intra vilan	Suprafața (mp)	Tarla	Parcelă	Nr. topo	Observații / Referințe
1	padure	NU	9.376	26	2170/32	-	

Lungime Segmente

1) Valorile lungimilor segmentelor sunt obținute din proiecție în plan.

Punct început	X / Y	Punct sfârșit	X / Y	Lungime segment (** (m)
1	547.515,982 404.853,058	2	547.487,216 404.899,86	54.936
2	547.487,216 404.899,86	3	547.308,569 404.923,132	180.156
3	547.308,569 404.923,132	4	547.309,508 404.911,498	11.672
4	547.309,508 404.911,498	5	547.309,508 404.903,734	7.764
5	547.309,508 404.903,734	6	547.304,335 404.895,766	9.5

Punct început	X / Y	Punct sfârşit	X / Y	Lungime segment (** (m)
6	547.304,335 404.895,766	7	547.297,656 404.887,603	10.547
7	547.297,656 404.887,603	8	547.294,8 404.884,863	3.958
8	547.294,8 404.884,863	9	547.292,235 404.882,86	3.254
9	547.292,235 404.882,86	10	547.379,981 404.884,259	87.757
10	547.379,981 404.884,259	11	547.378,794 404.848,525	35.754
11	547.378,794 404.848,525	1	547.515,982 404.853,058	137.263

** Lungimile segmentelor sunt determinate în planul de proiecție Stereo 70 și sunt rotunjite la 1 milimetru.

*** Distanța dintre puncte este formată din segmente cumulate ce sunt mai mici decât valoarea 1 milimetru.

**DATE DESPRE IMOBILUL NR. 2397**

Oficiul de Cadastru și Publicitate Imobiliară PRAHOVA
Biroul de Cadastru și Publicitate Imobiliară Câmpina

A. Partea I. Descrierea imobilului

TEREN Extravilan

Adresa: Jud. Prahova

Nr. Crt	Nr cadastral Nr. topografic	Suprafața* (mp)	Observații / Referințe
A1		205.925	Sector cadastral:9 Teren neimprejmuit;

B. Partea II. Proprietari și acte

Inscrieri privitoare la dreptul de proprietate și alte drepturi reale		Referințe
/		
Act Normativ nr. LEGEA 7, din 13/03/1996 emis de PARLAMENTUL ROMANIEI;		
B1	Inscrierea provizorie, drept de PROPRIETATE, dobandit prin Lege, cota actuala 1/1, cota initiala 1/1 1) NEIDENTIFICAT NEIDENTIFICAT	A1
B2	Se noteaza faptul ca imobilul are proprietar neidentificat.	A1

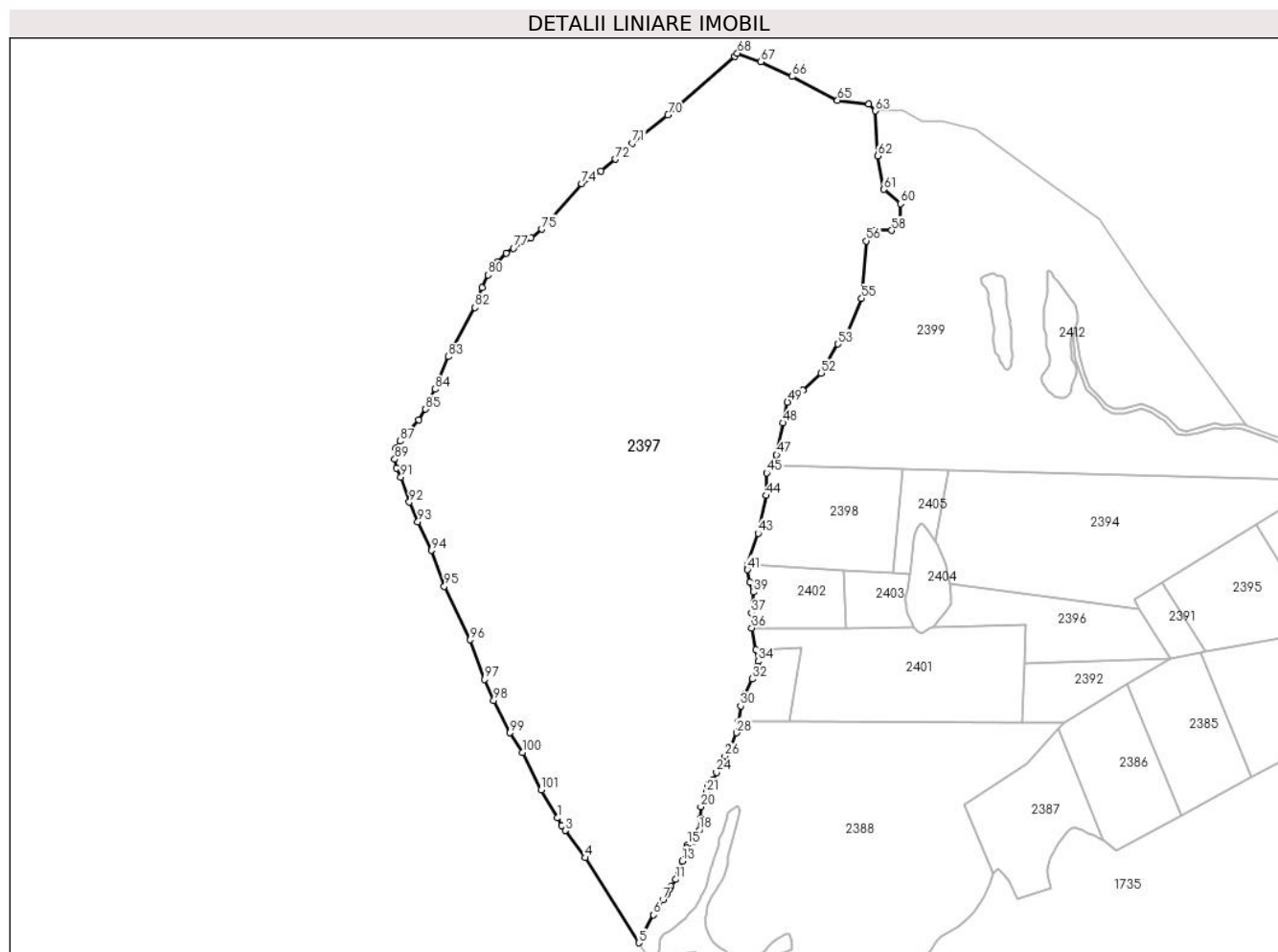
C. Partea III. SARCINI .

Inscrieri privind dezmembramintele dreptului de proprietate, drepturi reale de garanție și sarcini	Referințe
NU SUNT	

Teren

Nr cadastral	Suprafața (mp)*	Observații / Referințe
	205.925	

* Suprafața este determinată în planul de proiecție Stereo 70.



Date referitoare la teren

Crt	Categorie folosință	Intravilan	Suprafața (mp)	Tarla	Parcelă	Nr. topo	Observații / Referințe
1	padure	NU	205.925	26	-	-	

Lungime Segmente

1) Valorile lungimilor segmentelor sunt obținute din proiecție în plan.

Punct început	X / Y	Punct sfârșit	X / Y	Lungime segment
1	546.939,223 404.702,934	2	546.943,36 404.695,67	8.359
4	546.965,81 404.665,53	5	547.016,058 404.585,543	94.46
7	547.038,694 404.626,148	8	547.042,479 404.631,191	6.305
10	547.046,401 404.638,664	11	547.050,758 404.645,044	7.726
13	547.057,0 404.662,338	14	547.060,773 404.674,663	12.89
16	547.067,956 404.680,764	17	547.071,128 404.686,206	6.299
2	546.943,36 404.695,67	3	546.946,757 404.691,109	5.687
5	547.016,058 404.585,543	6	547.029,981 404.611,739	29.66 6
8	547.042,479 404.631,191	9	547.044,262 404.635,531	4.692
11	547.050,758 404.645,044	12	547.053,619 404.649,84	5.585
14	547.060,773 404.674,663	15	547.061,85 404.677,654	3.179
17	547.071,128 404.686,206	18	547.072,924 404.691,529	5.618
3	546.946,757 404.691,109	4	546.965,81 404.665,53	31.89 5
6	547.029,981 404.611,739	7	547.038,694 404.626,148	16.83 9
9	547.044,262 404.635,531	10	547.046,401 404.638,664	3.794
12	547.053,619 404.649,84	13	547.057,0 404.662,338	12.94 7
15	547.061,85 404.677,654	16	547.067,956 404.680,764	6.852
18	547.072,924 404.691,529	19	547.073,989 404.702,334	10.85 7

Punct început	X / Y	Punct sfârșit	X / Y	Lungime segment	Punct început	X / Y	Punct sfârșit	X / Y	Lungime segment	Punct început	X / Y	Punct sfârșit	X / Y	Lungime segment
19	547.073,989 404.702,334	20	547.074,476 404.713,337	11.014	20	547.074,476 404.713,337	21	547.079,86 404.726,875	14.569	21	547.079,86 404.726,875	22	547.080,816 404.733,921	7.111
22	547.080,816 404.733,921	23	547.085,908 404.738,726	7.001	23	547.085,908 404.738,726	24	547.089,113 404.745,791	7.758	24	547.089,113 404.745,791	25	547.093,733 404.751,255	7.155
25	547.093,733 404.751,255	26	547.097,135 404.761,014	10.335	26	547.097,135 404.761,014	27	547.103,451 404.771,0	11.816	27	547.103,451 404.771,0	28	547.107,883 404.783,058	12.847
28	547.107,883 404.783,058	29	547.109,555 404.793,7	10.773	29	547.109,555 404.793,7	30	547.111,845 404.808,274	14.753	30	547.111,845 404.808,274	31	547.115,616 404.819,202	11.56
31	547.115,616 404.819,202	32	547.123,064 404.833,615	16.224	32	547.123,064 404.833,615	33	547.127,926 404.845,803	13.122	33	547.127,926 404.845,803	34	547.128,45 404.850,367	4.594
34	547.128,45 404.850,367	35	547.126,326 404.861,082	10.923	35	547.126,326 404.861,082	36	547.122,274 404.881,532	20.848	36	547.122,274 404.881,532	37	547.122,077 404.895,613	14.082
37	547.122,077 404.895,613	38	547.124,009 404.905,175	9.755	38	547.124,009 404.905,175	39	547.123,816 404.915,251	10.078	39	547.123,816 404.915,251	40	547.120,729 404.924,368	9.625
40	547.120,729 404.924,368	41	547.118,272 404.936,328	12.21	41	547.118,272 404.936,328	42	547.118,101 404.941,128	4.803	42	547.118,101 404.941,128	43	547.128,325 404.970,51	31.11
43	547.128,325 404.970,51	44	547.136,03 405.006,109	36.423	44	547.136,03 405.006,109	45	547.136,358 405.027,318	21.212	45	547.136,358 405.027,318	46	547.141,735 405.035,046	9.415
46	547.141,735 405.035,046	47	547.145,761 405.044,396	10.18	47	547.145,761 405.044,396	48	547.151,914 405.074,452	30.679	48	547.151,914 405.074,452	49	547.155,896 405.093,907	19.858
49	547.155,896 405.093,907	50	547.162,223 405.101,618	9.974	50	547.162,223 405.101,618	51	547.170,368 405.105,385	8.974	51	547.170,368 405.105,385	52	547.187,6 405.120,989	23.247
52	547.187,6 405.120,989	53	547.203,152 405.148,619	31.706	53	547.203,152 405.148,619	54	547.211,278 405.156,048	11.01	54	547.211,278 405.156,048	55	547.225,65 405.191,469	38.226
55	547.225,65 405.191,469	56	547.229,856 405.245,617	54.311	56	547.229,856 405.245,617	57	547.238,294 405.255,379	12.903	57	547.238,294 405.255,379	58	547.253,838 405.255,379	15.544
58	547.253,838 405.255,379	59	547.262,276 405.264,254	12.246	59	547.262,276 405.264,254	60	547.262,276 405.280,674	16.42	60	547.262,276 405.280,674	61	547.246,732 405.293,986	20.465
61	547.246,732 405.293,986	62	547.240,952 405.325,629	32.167	62	547.240,952 405.325,629	63	547.238,838 405.367,951	42.375	63	547.238,838 405.367,951	64	547.232,614 405.374,17	8.799
64	547.232,614 405.374,17	65	547.203,004 405.377,694	29.819	65	547.203,004 405.377,694	66	547.160,419 405.400,292	48.209	66	547.160,419 405.400,292	67	547.130,546 405.413,974	32.857
67	547.130,546 405.413,974	68	547.108,843 405.422,107	23.177	68	547.108,843 405.422,107	69	547.106,08 405.418,98	4.173	69	547.106,08 405.418,98	70	547.043,36 405.364,28	83.222
70	547.043,36 405.364,28	71	547.009,87 405.337,53	42.862	71	547.009,87 405.337,53	72	546.994,0 405.322,47	21.878	72	546.994,0 405.322,47	73	546.980,19 405.311,26	17.787
73	546.980,19 405.311,26	74	546.962,16 405.299,55	21.499	74	546.962,16 405.299,55	75	546.924,67 405.256,66	56.965	75	546.924,67 405.256,66	76	546.914,63 405.248,46	12.963
76	546.914,63 405.248,46	77	546.898,02 405.238,64	19.296	77	546.898,02 405.238,64	78	546.891,12 405.234,14	8.238	78	546.891,12 405.234,14	79	546.882,78 405.225,55	11.973
79	546.882,78 405.225,55	80	546.874,06 405.213,56	14.826	80	546.874,06 405.213,56	81	546.868,31 405.201,63	13.243	81	546.868,31 405.201,63	82	546.861,8 405.182,9	19.829
82	546.861,8 405.182,9	83	546.836,64 405.136,81	52.51	83	546.836,64 405.136,81	84	546.824,38 405.106,15	33.02	84	546.824,38 405.106,15	85	546.815,34 405.087,38	20.833
85	546.815,34 405.087,38	86	546.809,14 405.077,13	11.979	86	546.809,14 405.077,13	87	546.791,22 405.057,39	26.661	87	546.791,22 405.057,39	88	546.787,51 405.050,56	7.773
88	546.787,51 405.050,56	89	546.786,38 405.040,39	10.233	89	546.786,38 405.040,39	90	546.787,77 405.031,94	8.564	90	546.787,77 405.031,94	91	546.792,13 405.023,54	9.464
91	546.792,13 405.023,54	92	546.800,09 404.999,96	24.887	92	546.800,09 404.999,96	93	546.807,98 404.981,45	20.121	93	546.807,98 404.981,45	94	546.821,07 404.954,56	29.907
94	546.821,07 404.954,56	95	546.832,99 404.920,88	35.727	95	546.832,99 404.920,88	96	546.857,43 404.870,46	56.031	96	546.857,43 404.870,46	97	546.870,66 404.833,41	39.341
97	546.870,66 404.833,41	98	546.879,42 404.813,22	22.008	98	546.879,42 404.813,22	99	546.894,68 404.782,98	33.872	99	546.894,68 404.782,98	100	546.906,8 404.764,54	22.066
100	546.906,8 404.764,54	101	546.924,24 404.729,24	39.373	101	546.924,24 404.729,24	1	546.939,223 404.702,934	30.274					

** Lungimile segmentelor sunt determinate în planul de proiecție Stereo 70 și sunt rotunjite la 1 milimetru.

*** Distanța dintre puncte este formată din segmente cumulate ce sunt mai mici decât valoarea 1 milimetru.

**DATE DESPRE IMOBILUL NR. 2398**

Oficiul de Cadastru și Publicitate Imobiliară PRAHOVA
Biroul de Cadastru și Publicitate Imobiliară Câmpina

A. Partea I. Descrierea imobilului

TEREN Extravilan

Adresa: Jud. Prahova

Nr. Crt	Nr cadastral Nr. topografic	Suprafața* (mp)	Observații / Referințe
A1		12.500	Sector cadastral:9 Teren neimprejmuit;

B. Partea II. Proprietari și acte

Inscrieri privitoare la dreptul de proprietate și alte drepturi reale		Referințe
/		
Act Administrativ nr. 39, din 07/11/2002 emis de CJSDPAT PRAHOVA;		
B1	Intabulare, drept de PROPRIETATE, dobandit prin Reconstituire, cota actuala 1/1, cota initiala 1/1 1) NECULA ANA 2) BOHILTEA PETRE 3) CIOACA TATIANA	A1

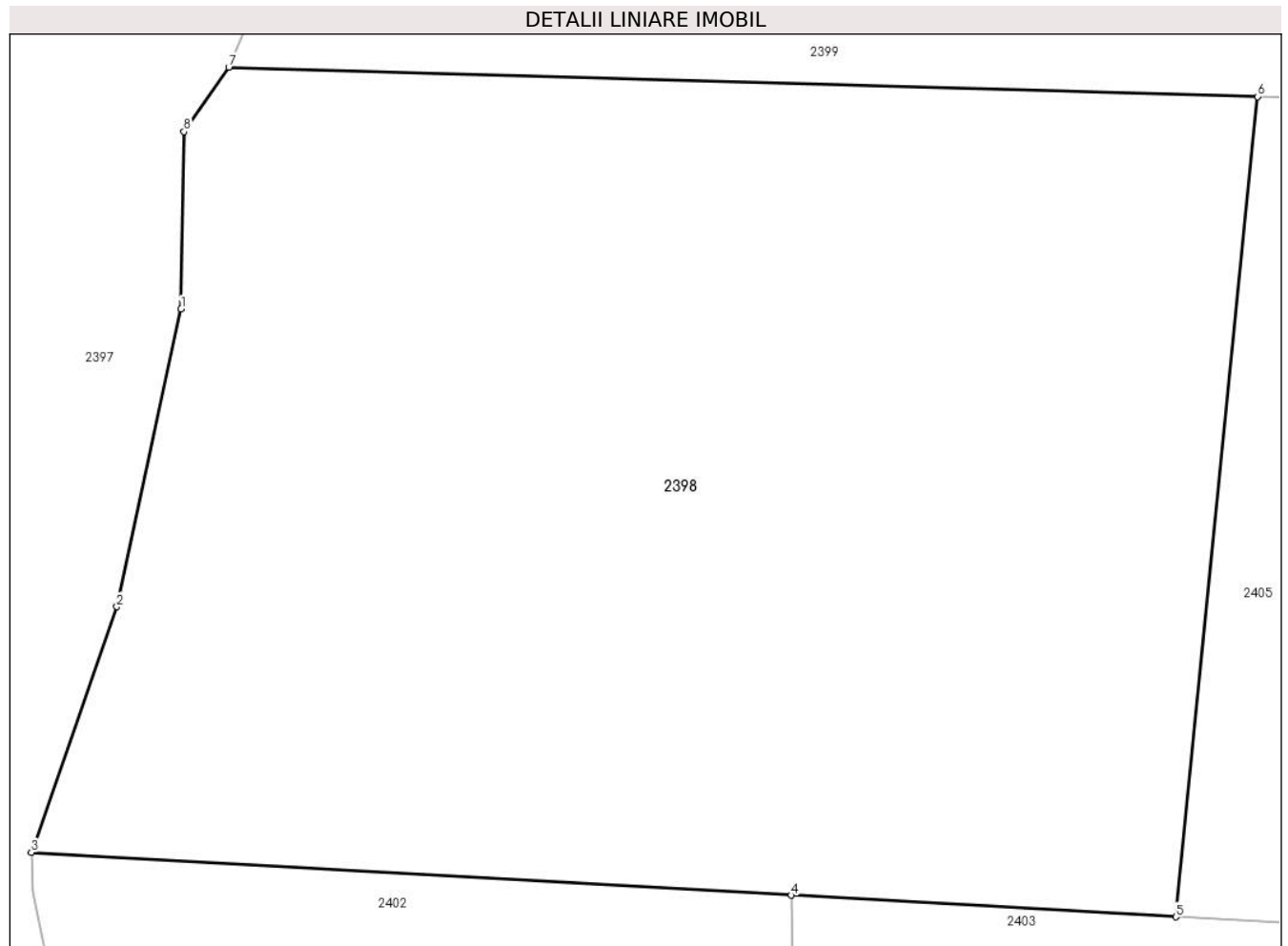
C. Partea III. SARCINI .

Inscrieri privind dezmembramintele dreptului de proprietate, drepturi reale de garanție și sarcini	Referințe
NU SUNT	

Teren

Nr cadastral	Suprafața (mp)*	Observații / Referințe
	12.500	

* Suprafața este determinată în planul de proiecție Stereo 70.



Date referitoare la teren

Crt	Categorie folosință	Intravilan	Suprafața (mp)	Tarla	Parcelă	Nr. topo	Observații / Referințe
1	padure	NU	12.500	26	2170/33	-	

Lungime Segmente

1) Valorile lungimilor segmentelor sunt obținute din proiecție în plan.

Punct început	X / Y	Punct sfârșit	X / Y	Lungime segment (** (m)
1	547.136,03 405.006,109	2	547.128,325 404.970,51	36.423
2	547.128,325 404.970,51	3	547.118,101 404.941,128	31.11
3	547.118,101 404.941,128	4	547.209,079 404.936,0	91.122
4	547.209,079 404.936,0	5	547.255,142 404.933,404	46.136
5	547.255,142 404.933,404	6	547.264,929 405.031,513	98.596

Punct început	X / Y	Punct sfârșit	X / Y	Lungime segment (** (m)
6	547.264,929 405.031,513	7	547.141,735 405.035,046	123.245
7	547.141,735 405.035,046	8	547.136,358 405.027,318	9.415
8	547.136,358 405.027,318	1	547.136,03 405.006,109	21.212

** Lungimile segmentelor sunt determinate în planul de proiecție Stereo 70 și sunt rotunjite la 1 milimetru.

*** Distanța dintre puncte este formată din segmente cumulate ce sunt mai mici decât valoarea 1 milimetru.

**DATE DESPRE IMOBILUL NR. 2399**

Oficiul de Cadastru și Publicitate Imobiliară PRAHOVA
Biroul de Cadastru și Publicitate Imobiliară Câmpina

A. Partea I. Descrierea imobilului

TEREN Extravilan

Adresa: Jud. Prahova

Nr. Crt	Nr cadastral Nr. topografic	Suprafața* (mp)	Observații / Referințe
A1		90.001	Sector cadastral:9 Teren neimprejmuit;

B. Partea II. Proprietari și acte

Inscrieri privitoare la dreptul de proprietate și alte drepturi reale		Referințe
/		
Act Administrativ nr. 36, din 07/11/2002 emis de CJSDPAT PRAHOVA;		
B1	Intabulare, drept de PROPRIETATE, dobandit prin Reconstituire, cota actuala 1/1, cota initiala 1/1	A1
	1) CALUGARU LUMINITA 2) MOISE STELIANA 3) VOINEA ION 4) VOINEA ADRIAN	

C. Partea III. SARCINI .

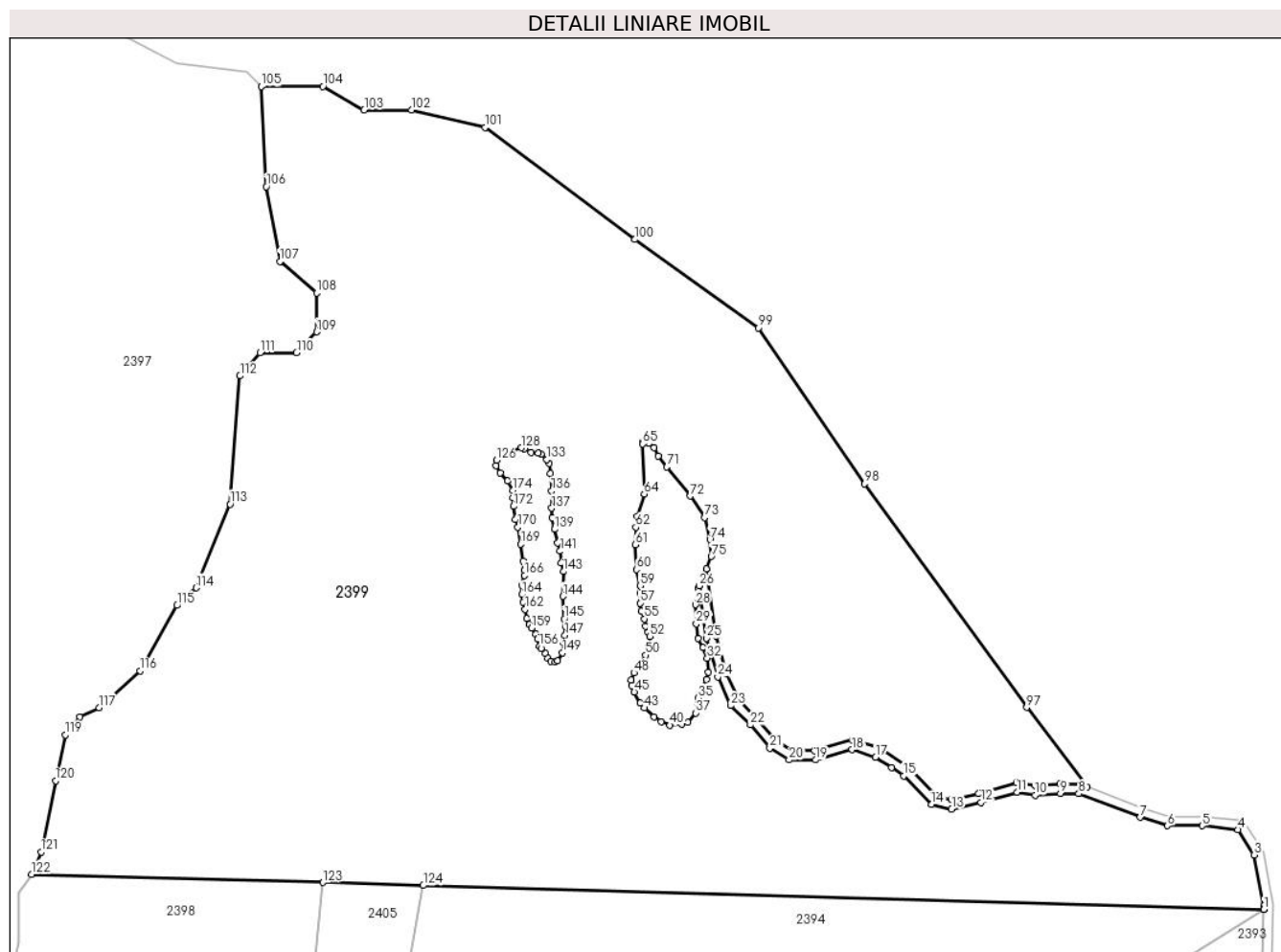
Inscrieri privind dezmembramintele dreptului de proprietate, drepturi reale de garanție și sarcini	Referințe
NU SUNT	

Anexa Nr. 1 La Partea I

Teren

Nr cadastral	Suprafața (mp)*	Observații / Referințe
	90.001	

* Suprafața este determinată în planul de proiecție Stereo 70.



Date referitoare la teren

Crt	Categorie folosință	Intravilan	Suprafața (mp)	Tarla	Parcelă	Nr. topo	Observații / Referințe
1	padure	NU	90.001	26	2170/35	-	

Lungime Segmente

1) Valorile lungimilor segmentelor sunt obținute din proiecție în plan.

Punct început	X / Y	Punct sfârșit	X / Y	Lungime segment	Punct început	X / Y	Punct sfârșit	X / Y	Lungime segment	Punct început	X / Y	Punct sfârșit	X / Y	Lungime segment
1	547.662,795 405.020,103	2	547.662,831 405.021,575	1.472	2	547.662,831 405.021,575	3	547.658,679 405.043,14	21.96 1	3	547.658,679 405.043,14	4	547.651,87 405.053,817	12.66 3
4	547.651,87 405.053,817	5	547.636,783 405.055,492	15.18	5	547.636,783 405.055,492	6	547.622,116 405.055,492	14.66 7	6	547.622,116 405.055,492	7	547.610,557 405.059,081	12.10 3
7	547.610,557 405.059,081	8	547.584,521 405.069,066	27.88 5	8	547.584,521 405.069,066	9	547.576,786 405.069,169	7.736	9	547.576,786 405.069,169	10	547.566,036 405.068,436	10.77 5
10	547.566,036 405.068,436	11	547.558,425 405.069,703	7.716	11	547.558,425 405.069,703	12	547.543,202 405.065,367	15.82 8	12	547.543,202 405.065,367	13	547.530,783 405.062,565	12.73 1
13	547.530,783 405.062,565	14	547.522,17 405.064,499	8.827	14	547.522,17 405.064,499	15	547.510,526 405.076,587	16.78 4	15	547.510,526 405.076,587	16	547.505,352 405.080,043	6.222
16	547.505,352 405.080,043	17	547.498,641 405.084,526	8.071	17	547.498,641 405.084,526	18	547.488,693 405.087,662	10.43 1	18	547.488,693 405.087,662	19	547.473,237 405.083,333	16.05 1

Punct început	X / Y	Punct sfârșit	X / Y	Lungime segment	Punct început	X / Y	Punct sfârșit	X / Y	Lungime segment	Punct început	X / Y	Punct sfârșit	X / Y	Lungime segment
19	547.473,237 405.083,333	20	547.462,086 405.083,333	11.151	20	547.462,086 405.083,333	21	547.453,941 405.088,27	9.524	21	547.453,941 405.088,27	22	547.445,728 405.098,144	12.843
22	547.445,728 405.098,144	23	547.437,366 405.106,317	11.693	23	547.437,366 405.106,317	24	547.431,891 405.118,392	13.258	24	547.431,891 405.118,392	25	547.427,209 405.134,772	17.036
25	547.427,209 405.134,772	26	547.424,04 405.156,873	22.327	26	547.424,04 405.156,873	27	547.423,553 405.155,759	1.216	27	547.423,553 405.155,759	28	547.422,513 405.148,913	6.925
28	547.422,513 405.148,913	29	547.422,807 405.140,91	8.008	29	547.422,807 405.140,91	30	547.423,707 405.134,666	6.309	30	547.423,707 405.134,666	31	547.425,643 405.130,778	4.343
31	547.425,643 405.130,778	32	547.427,462 405.126,392	4.748	32	547.427,462 405.126,392	33	547.427,939 405.120,336	6.075	33	547.427,939 405.120,336	34	547.427,127 405.117,276	3.166
34	547.427,127 405.117,276	35	547.423,632 405.109,502	8.524	35	547.423,632 405.109,502	36	547.423,376 405.107,273	2.244	36	547.423,376 405.107,273	37	547.422,571 405.103,154	4.197
37	547.422,571 405.103,154	38	547.419,157 405.099,281	5.163	38	547.419,157 405.099,281	39	547.416,805 405.098,414	2.507	39	547.416,805 405.098,414	40	547.411,649 405.097,987	5.174
40	547.411,649 405.097,987	41	547.407,904 405.099,503	4.04	41	547.407,904 405.099,503	42	547.405,021 405.101,616	3.574	42	547.405,021 405.101,616	43	547.400,847 405.105,277	5.552
43	547.400,847 405.105,277	44	547.399,203 405.107,466	2.738	44	547.399,203 405.107,466	45	547.396,634 405.111,968	5.183	45	547.396,634 405.111,968	46	547.395,519 405.114,779	3.024
46	547.395,519 405.114,779	47	547.395,274 405.117,157	2.391	47	547.395,274 405.117,157	48	547.396,483 405.120,171	3.247	48	547.396,483 405.120,171	49	547.399,467 405.124,002	4.856
49	547.399,467 405.124,002	50	547.401,32 405.127,616	4.061	50	547.401,32 405.127,616	51	547.402,944 405.131,862	4.546	51	547.402,944 405.131,862	52	547.403,186 405.135,545	3.691
52	547.403,186 405.135,545	53	547.402,531 405.137,129	1.714	53	547.402,531 405.137,129	54	547.401,371 405.139,932	3.034	54	547.401,371 405.139,932	55	547.400,822 405.142,983	3.1
55	547.400,822 405.142,983	56	547.399,672 405.146,183	3.4	56	547.399,672 405.146,183	57	547.398,978 405.149,626	3.512	57	547.398,978 405.149,626	58	547.399,222 405.153,879	4.26
58	547.399,222 405.153,879	59	547.398,972 405.156,956	3.087	59	547.398,972 405.156,956	60	547.397,575 405.163,788	6.973	60	547.397,575 405.163,788	61	547.396,96 405.174,219	10.449
61	547.396,96 405.174,219	62	547.397,236 405.181,691	7.477	62	547.397,236 405.181,691	63	547.397,875 405.186,339	4.692	63	547.397,875 405.186,339	64	547.400,836 405.195,753	9.869
64	547.400,836 405.195,753	65	547.400,178 405.216,847	21.104	65	547.400,178 405.216,847	66	547.400,193 405.217,559	0.712	66	547.400,193 405.217,559	67	547.400,967 405.217,624	0.777
67	547.400,967 405.217,624	68	547.402,708 405.217,124	1.811	68	547.402,708 405.217,124	69	547.404,969 405.215,285	2.914	69	547.404,969 405.215,285	70	547.406,79 405.211,786	3.944
70	547.406,79 405.211,786	71	547.410,333 405.207,126	5.854	71	547.410,333 405.207,126	72	547.420,228 405.194,847	15.77	72	547.420,228 405.194,847	73	547.426,295 405.185,77	10.918
73	547.426,295 405.185,77	74	547.428,573 405.176,457	9.588	74	547.428,573 405.176,457	75	547.429,164 405.169,29	7.191	75	547.429,164 405.169,29	76	547.427,227 405.164,167	5.477
76	547.427,227 405.164,167	77	547.427,083 405.163,837	0.36	77	547.427,083 405.163,837	78	547.431,13 405.135,609	28.517	78	547.431,13 405.135,609	79	547.435,656 405.119,775	16.468
79	547.435,656 405.119,775	80	547.440,699 405.108,653	12.212	80	547.440,699 405.108,653	81	547.448,671 405.100,86	11.148	81	547.448,671 405.100,86	82	547.456,587 405.091,343	12.379
82	547.456,587 405.091,343	83	547.463,204 405.087,333	7.737	83	547.463,204 405.087,333	84	547.472,687 405.087,333	9.483	84	547.472,687 405.087,333	85	547.488,76 405.091,834	16.691
85	547.488,76 405.091,834	86	547.500,388 405.088,169	12.192	86	547.500,388 405.088,169	87	547.513,107 405.079,673	15.296	87	547.513,107 405.079,673	88	547.513,227 405.079,548	0.173
88	547.513,227 405.079,548	89	547.524,218 405.068,139	15.842	89	547.524,218 405.068,139	90	547.530,781 405.066,665	6.726	90	547.530,781 405.066,665	91	547.542,213 405.069,244	11.719
91	547.542,213 405.069,244	92	547.558,194 405.073,797	16.617	92	547.558,194 405.073,797	93	547.566,231 405.072,458	8.148	93	547.566,231 405.072,458	94	547.576,676 405.073,171	10.469
94	547.576,676 405.073,171	95	547.585,287 405.073,056	8.612	95	547.585,287 405.073,056	96	547.587,988 405.072,02	2.893	96	547.587,988 405.072,02	97	547.562,47 405.105,491	42.089
97	547.562,47 405.105,491	98	547.494,009 405.200,026	116.721	98	547.494,009 405.200,026	99	547.449,199 405.265,952	79.713	99	547.449,199 405.265,952	100	547.396,92 405.303,269	64.231
100	547.396,92 405.303,269	101	547.333,438 405.350,536	79.146	101	547.333,438 405.350,536	102	547.302,319 405.357,999	32.001	102	547.302,319 405.357,999	103	547.282,404 405.357,999	19.915
103	547.282,404 405.357,999	104	547.264,977 405.367,951	20.068	104	547.264,977 405.367,951	105	547.238,838 405.367,951	26.139	105	547.238,838 405.367,951	106	547.240,952 405.325,629	42.375
106	547.240,952 405.325,629	107	547.246,732 405.293,986	32.167	107	547.246,732 405.293,986	108	547.262,276 405.280,674	20.465	108	547.262,276 405.280,674	109	547.262,276 405.264,254	16.42
109	547.262,276 405.264,254	110	547.253,838 405.255,379	12.246	110	547.253,838 405.255,379	111	547.238,294 405.255,379	15.544	111	547.238,294 405.255,379	112	547.229,856 405.245,617	12.903
112	547.229,856 405.245,617	113	547.225,65 405.191,469	54.311	113	547.225,65 405.191,469	114	547.211,278 405.156,048	38.226	114	547.211,278 405.156,048	115	547.203,152 405.148,619	11.01
115	547.203,152 405.148,619	116	547.187,6 405.120,989	31.706	116	547.187,6 405.120,989	117	547.170,368 405.105,385	23.247	117	547.170,368 405.105,385	118	547.162,223 405.101,618	8.974

Punct început	X / Y	Punct sfârșit	X / Y	Lungime segment	Punct început	X / Y	Punct sfârșit	X / Y	Lungime segment	Punct început	X / Y	Punct sfârșit	X / Y	Lungime segment
118	547.162,223 405.101,618	119	547.155,896 405.093,907	9.974	119	547.155,896 405.093,907	120	547.151,914 405.074,452	19.858	120	547.151,914 405.074,452	121	547.145,761 405.044,396	30.679
121	547.145,761 405.044,396	122	547.141,735 405.035,046	10.18	122	547.141,735 405.035,046	123	547.264,929 405.031,513	123.245	123	547.264,929 405.031,513	124	547.307,391 405.030,296	42.479
124	547.307,391 405.030,296	125	547.662,795 405.020,103	355.55	125	547.662,795 405.020,103	126	547.338,264 405.210,077	376.046	126	547.338,264 405.210,077	127	547.341,273 405.212,453	3.834
127	547.341,273 405.212,453	128	547.348,867 405.215,207	8.078	128	547.348,867 405.215,207	129	547.350,128 405.214,876	1.304	129	547.350,128 405.214,876	130	547.353,003 405.213,336	3.261
130	547.353,003 405.213,336	131	547.356,058 405.212,922	3.083	131	547.356,058 405.212,922	132	547.357,152 405.212,425	1.202	132	547.357,152 405.212,425	133	547.359,621 405.210,356	3.221
133	547.359,621 405.210,356	134	547.360,621 405.208,664	1.965	134	547.360,621 405.208,664	135	547.361,191 405.204,334	4.367	135	547.361,191 405.204,334	136	547.361,589 405.197,067	7.278
136	547.361,589 405.197,067	137	547.361,691 405.189,768	7.3	137	547.361,691 405.189,768	138	547.361,971 405.185,807	3.971	138	547.361,971 405.185,807	139	547.362,919 405.180,837	5.06
139	547.362,919 405.180,837	140	547.364,218 405.175,054	5.927	140	547.364,218 405.175,054	141	547.365,231 405.171,594	3.605	141	547.365,231 405.171,594	142	547.365,781 405.166,606	5.018
142	547.365,781 405.166,606	143	547.366,593 405.162,965	3.73	143	547.366,593 405.162,965	144	547.366,375 405.152,508	10.459	144	547.366,375 405.152,508	145	547.366,899 405.142,946	9.576
145	547.366,899 405.142,946	146	547.367,341 405.139,764	3.213	146	547.367,341 405.139,764	147	547.367,284 405.136,012	3.752	147	547.367,284 405.136,012	148	547.366,683 405.133,009	3.063
148	547.366,683 405.133,009	149	547.366,263 405.128,631	4.398	149	547.366,263 405.128,631	150	547.364,205 405.125,166	4.03	150	547.364,205 405.125,166	151	547.363,021 405.124,631	1.299
151	547.363,021 405.124,631	152	547.361,453 405.125,01	1.613	152	547.361,453 405.125,01	153	547.360,142 405.126,221	1.785	153	547.360,142 405.126,221	154	547.359,014 405.128,263	2.333
154	547.359,014 405.128,263	155	547.357,153 405.130,475	2.891	155	547.357,153 405.130,475	156	547.356,474 405.131,282	1.055	156	547.356,474 405.131,282	157	547.355,696 405.134,357	3.172
157	547.355,696 405.134,357	158	547.354,99 405.136,531	2.286	158	547.354,99 405.136,531	159	547.353,178 405.139,039	3.094	159	547.353,178 405.139,039	160	547.352,213 405.140,525	1.772
160	547.352,213 405.140,525	161	547.351,131 405.143,004	2.705	161	547.351,131 405.143,004	162	547.350,476 405.146,982	4.032	162	547.350,476 405.146,982	163	547.349,577 405.149,991	3.14
163	547.349,577 405.149,991	164	547.349,045 405.153,281	3.333	164	547.349,045 405.153,281	165	547.349,045 405.157,142	3.861	165	547.349,045 405.157,142	166	547.350,197 405.161,331	4.345
166	547.350,197 405.161,331	167	547.350,197 405.163,435	2.104	167	547.350,197 405.163,435	168	547.349,519 405.167,344	3.967	168	547.349,519 405.167,344	169	547.348,589 405.174,48	7.196
169	547.348,589 405.174,48	170	547.347,399 405.181,724	7.341	170	547.347,399 405.181,724	171	547.346,304 405.184,857	3.319	171	547.346,304 405.184,857	172	547.345,548 405.190,519	5.712
172	547.345,548 405.190,519	173	547.345,194 405.194,197	3.695	173	547.345,194 405.194,197	174	547.345,194 405.197,3	3.103	174	547.345,194 405.197,3	175	547.343,013 405.201,232	4.496
175	547.343,013 405.201,232	176	547.339,855 405.204,56	4.588	176	547.339,855 405.204,56	177	547.338,148 405.207,687	3.563	177	547.338,148 405.207,687	178	547.338,264 405.210,077	2.393

** Lungimile segmentelor sunt determinate în planul de proiecție Stereo 70 și sunt rotunjite la 1 milimetru.

*** Distanța dintre puncte este formată din segmente cumulate ce sunt mai mici decât valoarea 1 milimetru.

**DATE DESPRE IMOBILUL NR. 2400**

Oficiul de Cadastru și Publicitate Imobiliară PRAHOVA
Biroul de Cadastru și Publicitate Imobiliară Câmpina

A. Partea I. Descrierea imobilului

TEREN Extravilan

Adresa: Jud. Prahova

Nr. Crt	Nr cadastral Nr. topografic	Suprafața* (mp)	Observații / Referințe
A1		3.000	Sector cadastral:9 Teren neimprejmuit;

B. Partea II. Proprietari și acte

Inscrieri privitoare la dreptul de proprietate și alte drepturi reale		Referințe
/		
Act Administrativ nr. 40, din 07/11/2002 emis de CJSDPAT PRAHOVA;		
B1	Intabulare, drept de PROPRIETATE, dobandit prin Reconstituire, cota actuala 1/1, cota initiala 1/1	A1
	1) PREDĂ GH. ION 2) MINDAINU GH. MARIA	

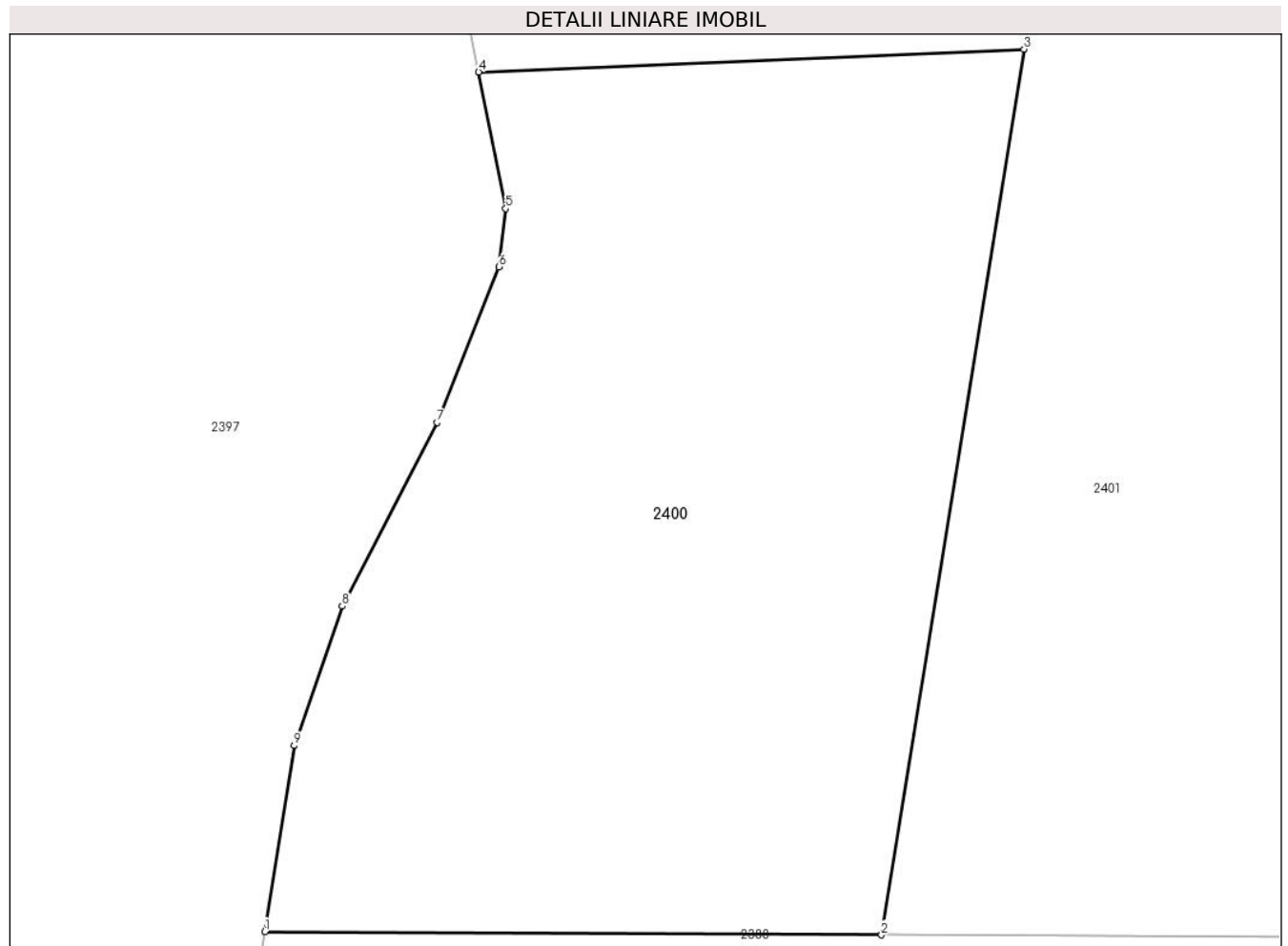
C. Partea III. SARCINI .

Inscrieri privind dezmembramintele dreptului de proprietate, drepturi reale de garanție și sarcini	Referințe
NU SUNT	

Teren

Nr cadastral	Suprafața (mp)*	Observații / Referințe
	3.000	

* Suprafața este determinată în planul de proiecție Stereo 70.



Date referitoare la teren

Crt	Categorie folosință	Intra vilan	Suprafața (mp)	Tarla	Parcelă	Nr. topo	Observații / Referințe
1	padure	NU	3.000	26	2170/28	-	

Lungime Segmente

1) Valorile lungimilor segmentelor sunt obținute din proiecție în plan.

Punct început	X / Y	Punct sfârșit	X / Y	Lungime segment (** (m)
1	547.109,555 404.793,7	2	547.157,947 404.793,435	48.393
2	547.157,947 404.793,435	3	547.169,133 404.862,869	70.329
3	547.169,133 404.862,869	4	547.126,326 404.861,082	42.844
4	547.126,326 404.861,082	5	547.128,45 404.850,367	10.923
5	547.128,45 404.850,367	6	547.127,926 404.845,803	4.594

Punct început	X / Y	Punct sfârșit	X / Y	Lungime segment (** (m)
6	547.127,926 404.845,803	7	547.123,064 404.833,615	13.122
7	547.123,064 404.833,615	8	547.115,616 404.819,202	16.224
8	547.115,616 404.819,202	9	547.111,845 404.808,274	11.56
9	547.111,845 404.808,274	1	547.109,555 404.793,7	14.753

** Lungimile segmentelor sunt determinate în planul de proiecție Stereo 70 și sunt rotunjite la 1 milimetru.

*** Distanța dintre puncte este formată din segmente cumulate ce sunt mai mici decât valoarea 1 milimetru.

**DATE DESPRE IMOBILUL NR. 2401**

Oficiul de Cadastru și Publicitate Imobiliară PRAHOVA
Biroul de Cadastru și Publicitate Imobiliară Câmpina

A. Partea I. Descrierea imobilului

TEREN Extravilan

Adresa: Jud. Prahova

Nr. Crt	Nr cadastral Nr. topografic	Suprafața* (mp)	Observații / Referințe
A1		20.000	Sector cadastral:9 Teren neimprejmuit;

B. Partea II. Proprietari și acte

Inscrieri privitoare la dreptul de proprietate și alte drepturi reale	Referințe
/	
Act Administrativ nr. 38, din 07/11/2002 emis de CJSDPAT PRAHOVA;	
B1	A1
Intabulare, drept de PROPRIETATE, dobandit prin Reconstituire, cota actuala 1/1, cota initiala 1/1	
1) BOHILTEA VASILE	

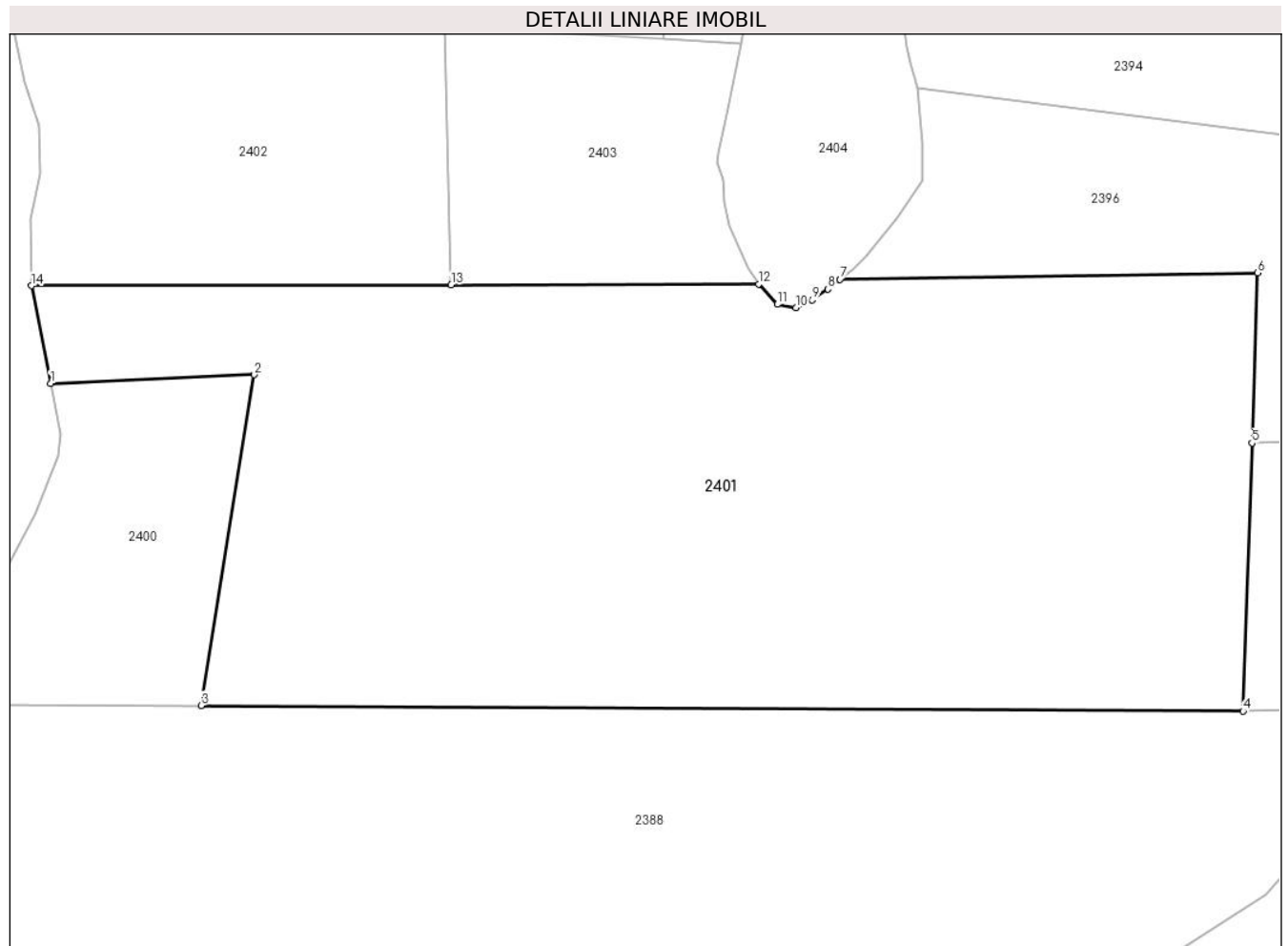
C. Partea III. SARCINI .

Inscrieri privind dezmembramintele dreptului de proprietate, drepturi reale de garanție și sarcini	Referințe
NU SUNT	

Teren

Nr cadastral	Suprafața (mp)*	Observații / Referințe
	20.000	

* Suprafața este determinată în planul de proiecție Stereo 70.



Date referitoare la teren

Crt	Categorie folosință	Intravilan	Suprafața (mp)	Tarla	Parcelă	Nr. topo	Observații / Referințe
1	padure	NU	20.000	26	2170/29	-	

Lungime Segmente

1) Valorile lungimilor segmentelor sunt obținute din proiecție în plan.

Punct început	X / Y	Punct sfârșit	X / Y	Lungime segment (** (m)
1	547.126,326 404.861,082	2	547.169,133 404.862,869	42.844
2	547.169,133 404.862,869	3	547.157,947 404.793,435	70.329
3	547.157,947 404.793,435	4	547.376,925 404.792,235	218.981
4	547.376,925 404.792,235	5	547.378,794 404.848,525	56.321
5	547.378,794 404.848,525	6	547.379,981 404.884,259	35.754

Punct început	X / Y	Punct sfârşit	X / Y	Lungime segment (** (m)
6	547.379,981 404.884,259	7	547.292,235 404.882,86	87.757
7	547.292,235 404.882,86	8	547.289,67 404.880,857	3.254
8	547.289,67 404.880,857	9	547.286,404 404.878,545	4.002
9	547.286,404 404.878,545	10	547.283,012 404.876,929	3.757
10	547.283,012 404.876,929	11	547.279,033 404.877,646	4.043
11	547.279,033 404.877,646	12	547.275,108 404.881,893	5.783
12	547.275,108 404.881,893	13	547.210,502 404.881,74	64.606
13	547.210,502 404.881,74	14	547.122,274 404.881,532	88.228
14	547.122,274 404.881,532	1	547.126,326 404.861,082	20.848

** Lungimile segmentelor sunt determinate în planul de proiecție Stereo 70 și sunt rotunjite la 1 milimetru.

*** Distanța dintre puncte este formată din segmente cumulate ce sunt mai mici decât valoarea 1 milimetru.

**DATE DESPRE IMOBILUL NR. 2402**

Oficiul de Cadastru și Publicitate Imobiliară PRAHOVA
Biroul de Cadastru și Publicitate Imobiliară Câmpina

A. Partea I. Descrierea imobilului

TEREN Extravilan

Adresa: Jud. Prahova

Nr. Crt	Nr cadastral Nr. topografic	Suprafața* (mp)	Observații / Referințe
A1		5.000	Sector cadastral:9 Teren neimprejmuit;

B. Partea II. Proprietari și acte

Inscrieri privitoare la dreptul de proprietate și alte drepturi reale		Referințe
/		
Act Administrativ nr. 37, din 07/11/2002 emis de CJSDPAT PRAHOVA;		
B1	Intabulare, drept de PROPRIETATE, dobandit prin Reconstituire, cota actuala 1/1, cota initiala 1/1 1) SAVU ELENA 2) SAVU MARIA 3) SAVU GHEORGHE	A1

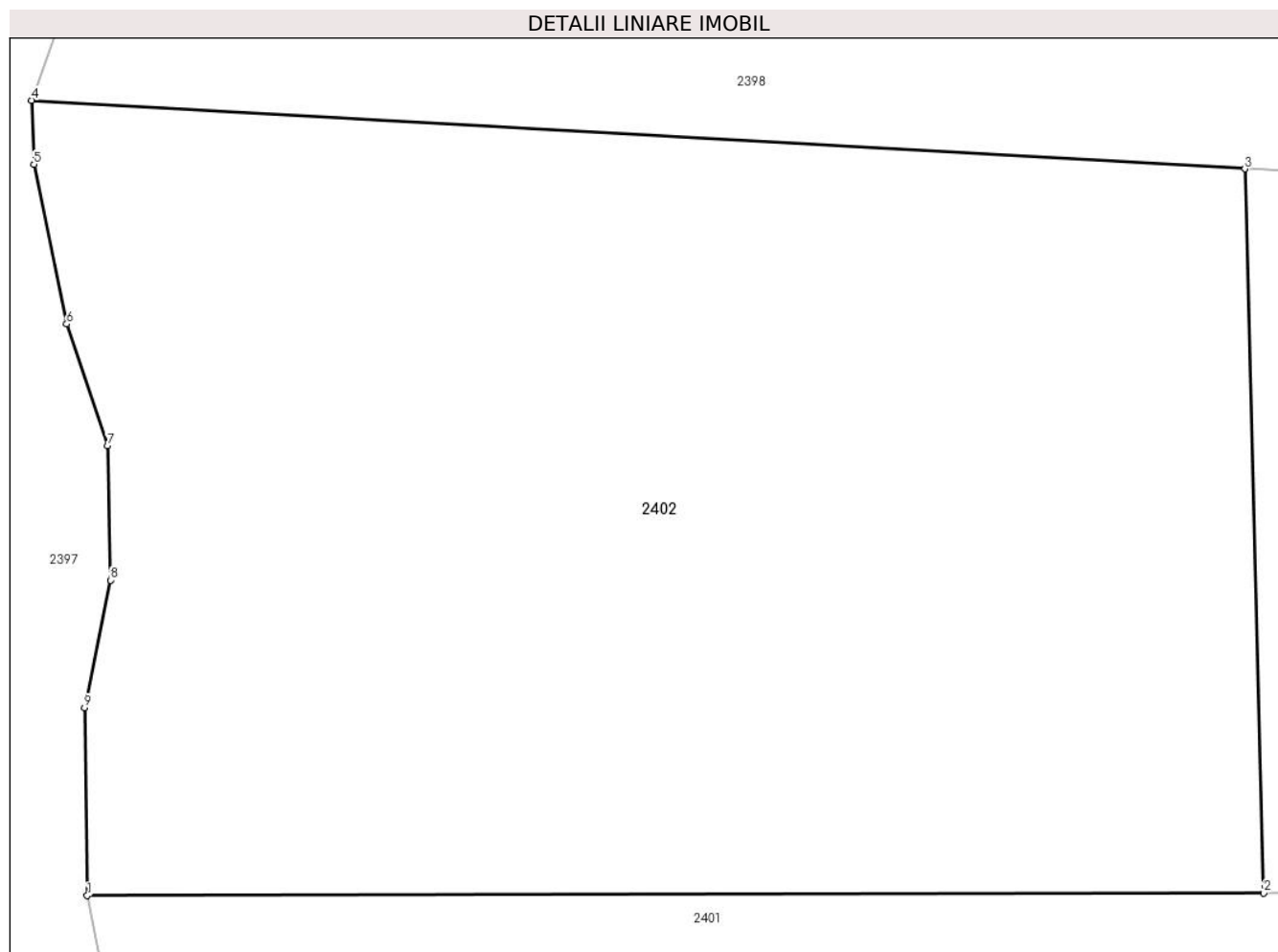
C. Partea III. SARCINI .

Inscrieri privind dezmembramintele dreptului de proprietate, drepturi reale de garanție și sarcini	Referințe
NU SUNT	

Teren

Nr cadastral	Suprafața (mp)*	Observații / Referințe
	5.000	

* Suprafața este determinată în planul de proiecție Stereo 70.



Date referitoare la teren

Crt	Categorie folosință	Intravilan	Suprafața (mp)	Tarla	Parcelă	Nr. topo	Observații / Referințe
1	padure	NU	5.000	26	2170/31	-	

Lungime Segmente

1) Valorile lungimilor segmentelor sunt obținute din proiecție în plan.

Punct început	X / Y	Punct sfârșit	X / Y	Lungime segment (** (m)
1	547.122,274 404.881,532	2	547.210,502 404.881,74	88.228
2	547.210,502 404.881,74	3	547.209,079 404.936,0	54.279
3	547.209,079 404.936,0	4	547.118,101 404.941,128	91.122
4	547.118,101 404.941,128	5	547.118,272 404.936,328	4.803
5	547.118,272 404.936,328	6	547.120,729 404.924,368	12.21

Punct început	X / Y	Punct sfârșit	X / Y	Lungime segment (** (m)
6	547.120,729 404.924,368	7	547.123,816 404.915,251	9.625
7	547.123,816 404.915,251	8	547.124,009 404.905,175	10.078
8	547.124,009 404.905,175	9	547.122,077 404.895,613	9.755
9	547.122,077 404.895,613	1	547.122,274 404.881,532	14.082

** Lungimile segmentelor sunt determinate în planul de proiecție Stereo 70 și sunt rotunjite la 1 milimetru.

*** Distanța dintre puncte este formată din segmente cumulate ce sunt mai mici decât valoarea 1 milimetru.

**DATE DESPRE IMOBILUL NR. 2403**

Oficiul de Cadastru și Publicitate Imobiliară PRAHOVA
Biroul de Cadastru și Publicitate Imobiliară Câmpina

A. Partea I. Descrierea imobilului

TEREN Extravilan

Adresa: Jud. Prahova

Nr. Crt	Nr cadastral Nr. topografic	Suprafața* (mp)	Observații / Referințe
A1		3.124	Sector cadastral:9 Teren neimprejmuit;

B. Partea II. Proprietari și acte

Inscrieri privitoare la dreptul de proprietate și alte drepturi reale		Referințe
/		
Act Administrativ nr. 35, din 07/11/2002 emis de CJSDPAT PRAHOVA;		
B1	Intabulare, drept de PROPRIETATE, dobandit prin Reconstituire, cota actuala 1/1, cota initiala 1/1 1) OPRISOR MARIA 2) CERNAT GRIGORE 3) CERNAT I. IOAN	A1

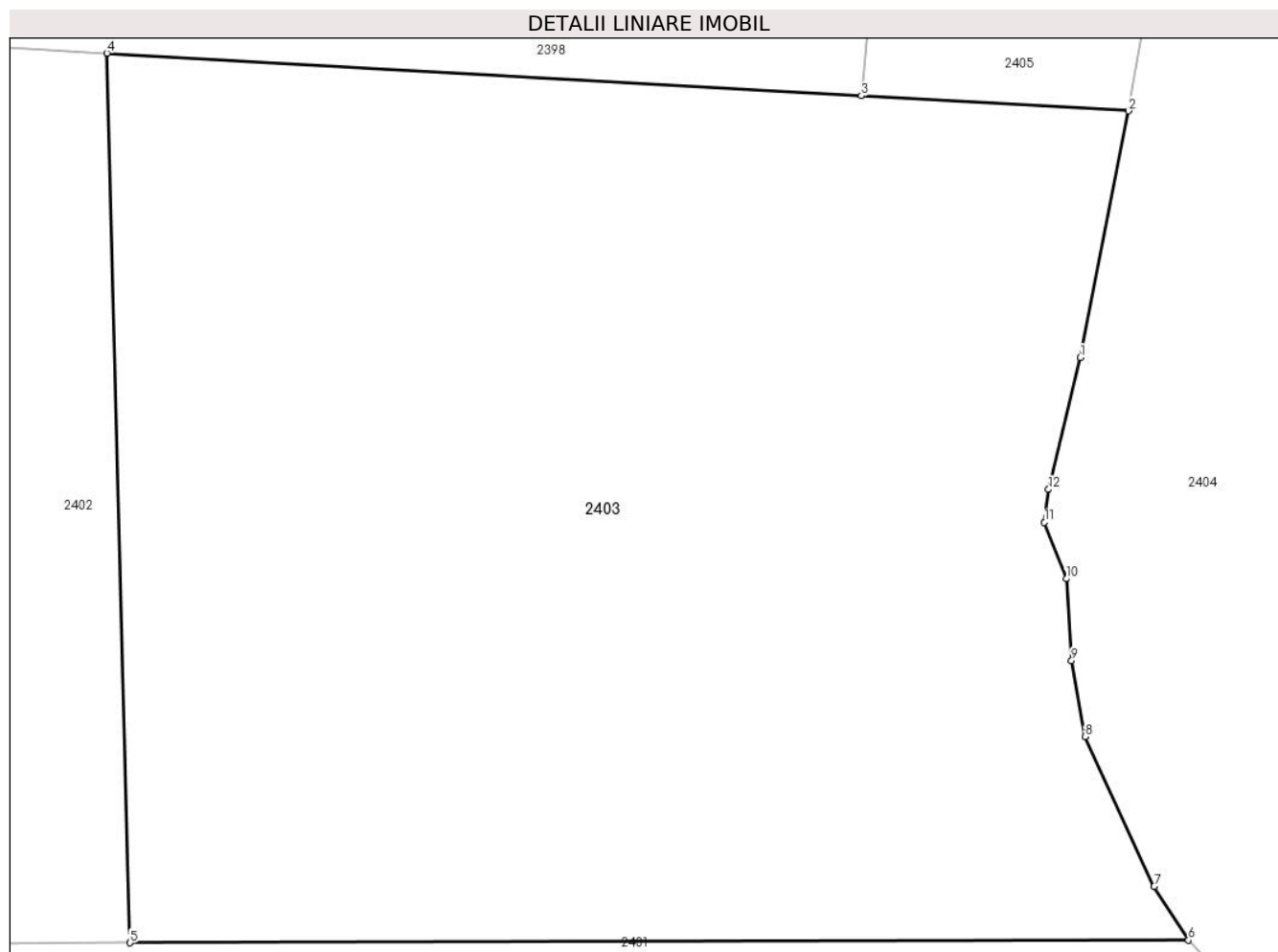
C. Partea III. SARCINI .

Inscrieri privind dezmembramintele dreptului de proprietate, drepturi reale de garanție și sarcini	Referințe
NU SUNT	

Teren

Nr cadastral	Suprafața (mp)*	Observații / Referințe
	3.124	

* Suprafața este determinată în planul de proiecție Stereo 70.



Date referitoare la teren

Crt	Categorie folosință	Intra vilan	Suprafața (mp)	Tarla	Parcelă	Nr. topo	Observații / Referințe
1	padure	NU	3.124	26	2170/32	-	

Lungime Segmente

1) Valorile lungimilor segmentelor sunt obținute din proiecție în plan.

Punct început	X / Y	Punct sfârșit	X / Y	Lungime segment (** (m)
1	547.268,505 404.917,434	2	547.271,46 404.932,484	15.337
2	547.271,46 404.932,484	3	547.255,142 404.933,404	16.344
3	547.255,142 404.933,404	4	547.209,079 404.936,0	46.136
4	547.209,079 404.936,0	5	547.210,502 404.881,74	54.279
5	547.210,502 404.881,74	6	547.275,108 404.881,893	64.606

Punct început	X / Y	Punct sfârşit	X / Y	Lungime segment (** (m)
6	547.275,108 404.881,893	7	547.273,016 404.885,172	3.89
7	547.273,016 404.885,172	8	547.268,788 404.894,302	10.061
8	547.268,788 404.894,302	9	547.267,966 404.898,95	4.72
9	547.267,966 404.898,95	10	547.267,645 404.903,941	5.001
10	547.267,645 404.903,941	11	547.266,314 404.907,39	3.697
11	547.266,314 404.907,39	12	547.266,562 404.909,393	2.018
12	547.266,562 404.909,393	1	547.268,505 404.917,434	8.272

** Lungimile segmentelor sunt determinate în planul de proiecţie Stereo 70 şi sunt rotunjite la 1 milimetru.

*** Distanţa dintre puncte este formată din segmente cumulate ce sunt mai mici decât valoarea 1 milimetru.

**DATE DESPRE IMOBILUL NR. 2404**

Oficiul de Cadastru și Publicitate Imobiliară PRAHOVA
Biroul de Cadastru și Publicitate Imobiliară Câmpina

A. Partea I. Descrierea imobilului

TEREN Extravilan

Adresa: Jud. Prahova

Nr. Crt	Nr cadastral Nr. topografic	Suprafața* (mp)	Observații / Referințe
A1		2.966	Sector cadastral:9 Teren neimprejmuit;

B. Partea II. Proprietari și acte

Inscrieri privitoare la dreptul de proprietate și alte drepturi reale		Referințe
/		
Act Normativ nr. LEGEA 7, din 13/03/1996 emis de PARLAMENTUL ROMANIEI;		
B1	Inscrierea provizorie, drept de PROPRIETATE, dobandit prin Lege, cota actuala 1/1, cota initiala 1/1 1) NEIDENTIFICAT NEIDENTIFICAT	A1
B2	Se noteaza faptul ca imobilul are proprietar neidentificat.	A1

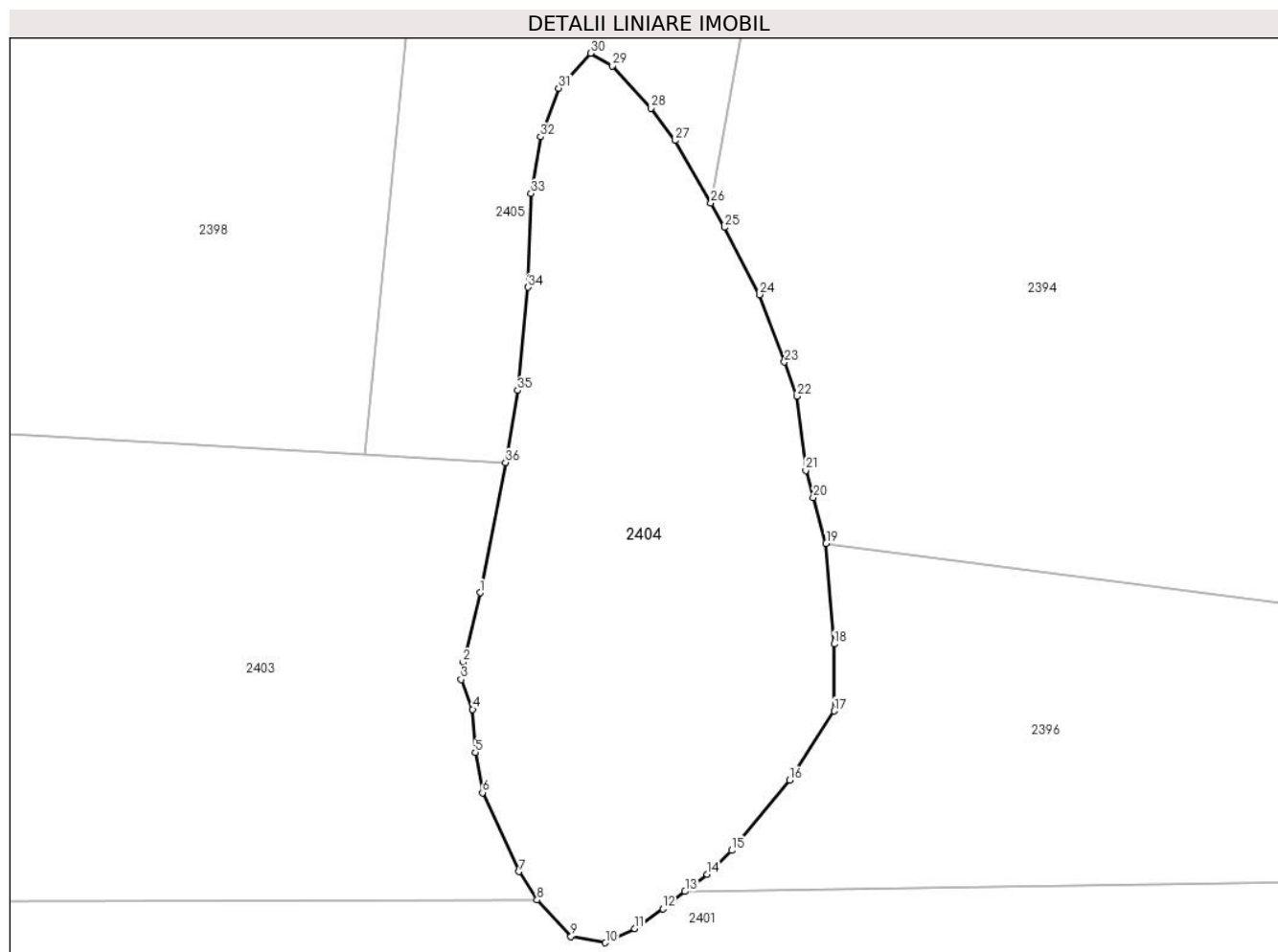
C. Partea III. SARCINI .

Inscrieri privind dezmembramintele dreptului de proprietate, drepturi reale de garanție și sarcini	Referințe
NU SUNT	

Teren

Nr cadastral	Suprafața (mp)*	Observații / Referințe
	2.966	

* Suprafața este determinată în planul de proiecție Stereo 70.



Date referitoare la teren

Crt	Categorie folosință	Intra vilan	Suprafața (mp)	Tarla	Parcelă	Nr. topo	Observații / Referințe
1	faneata	NU	2.966	26	2158/3	-	

Lungime Segmente

1) Valorile lungimilor segmentelor sunt obținute din proiecție în plan.

Punct început	X / Y	Punct sfârșit	X / Y	Lungime segment (** (m)
1	547.268,505 404.917,434	2	547.266,562 404.909,393	8.272
3	547.266,314 404.907,39	4	547.267,645 404.903,941	3.697
5	547.267,966 404.898,95	6	547.268,788 404.894,302	4.72
7	547.273,016 404.885,172	8	547.275,108 404.881,893	3.89
9	547.279,033 404.877,646	10	547.283,012 404.876,929	4.043

Punct început	X / Y	Punct sfârșit	X / Y	Lungime segment (** (m)
2	547.266,562 404.909,393	3	547.266,314 404.907,39	2.018
4	547.267,645 404.903,941	5	547.267,966 404.898,95	5.001
6	547.268,788 404.894,302	7	547.273,016 404.885,172	10.061
8	547.275,108 404.881,893	9	547.279,033 404.877,646	5.783
10	547.283,012 404.876,929	11	547.286,404 404.878,545	3.757

Punct început	X / Y	Punct sfârșit	X / Y	Lungime segment (** (m)
11	547.286,404 404.878,545	12	547.289,67 404.880,857	4.002
13	547.292,235 404.882,86	14	547.294,8 404.884,863	3.254
15	547.297,656 404.887,603	16	547.304,335 404.895,766	10.547
17	547.309,508 404.903,734	18	547.309,508 404.911,498	7.764
19	547.308,569 404.923,132	20	547.307,085 404.928,452	5.523
21	547.306,208 404.931,597	22	547.305,22 404.940,169	8.629
23	547.303,763 404.944,122	24	547.300,888 404.951,927	8.318
25	547.296,784 404.959,694	26	547.295,236 404.962,542	3.242
27	547.291,087 404.969,751	28	547.288,329 404.973,489	4.645
29	547.283,808 404.978,388	30	547.281,314 404.979,857	2.894
31	547.277,615 404.975,82	32	547.275,502 404.970,186	6.017
33	547.274,409 404.963,637	34	547.274,061 404.952,78	10.863
35	547.272,847 404.940,849	36	547.271,46 404.932,484	8.479

Punct început	X / Y	Punct sfârșit	X / Y	Lungime segment (** (m)
12	547.289,67 404.880,857	13	547.292,235 404.882,86	3.254
14	547.294,8 404.884,863	15	547.297,656 404.887,603	3.958
16	547.304,335 404.895,766	17	547.309,508 404.903,734	9.5
18	547.309,508 404.911,498	19	547.308,569 404.923,132	11.672
20	547.307,085 404.928,452	21	547.306,208 404.931,597	3.265
22	547.305,22 404.940,169	23	547.303,763 404.944,122	4.213
24	547.300,888 404.951,927	25	547.296,784 404.959,694	8.785
26	547.295,236 404.962,542	27	547.291,087 404.969,751	8.318
28	547.288,329 404.973,489	29	547.283,808 404.978,388	6.666
30	547.281,314 404.979,857	31	547.277,615 404.975,82	5.475
32	547.275,502 404.970,186	33	547.274,409 404.963,637	6.64
34	547.274,061 404.952,78	35	547.272,847 404.940,849	11.993
36	547.271,46 404.932,484	1	547.268,505 404.917,434	15.337

** Lungimile segmentelor sunt determinate în planul de proiecție Stereo 70 și sunt rotunjite la 1 milimetru.

*** Distanța dintre puncte este formată din segmente cumulate ce sunt mai mici decât valoarea 1 milimetru.

**DATE DESPRE IMOBILUL NR. 2405**

Oficiul de Cadastru și Publicitate Imobiliară PRAHOVA
Biroul de Cadastru și Publicitate Imobiliară Câmpina

A. Partea I. Descrierea imobilului

TEREN Extravilan

Adresa: Jud. Prahova

Nr. Crt	Nr cadastral Nr. topografic	Suprafața* (mp)	Observații / Referințe
A1		3.000	Sector cadastral:9 Teren neimprejmuit;

B. Partea II. Proprietari și acte

Inscrieri privitoare la dreptul de proprietate și alte drepturi reale		Referințe
/		
Act Administrativ nr. 33, din 07/11/2002 emis de CJSDPAT PRAHOVA;		
B1	Intabulare, drept de PROPRIETATE, dobandit prin Reconstituire, cota actuala 1/1, cota initiala 1/1	A1
	1) BANU CONSTANTIN 2) BANU FLORIN 3) BANU TRAIAN 4) BANU VASILE	

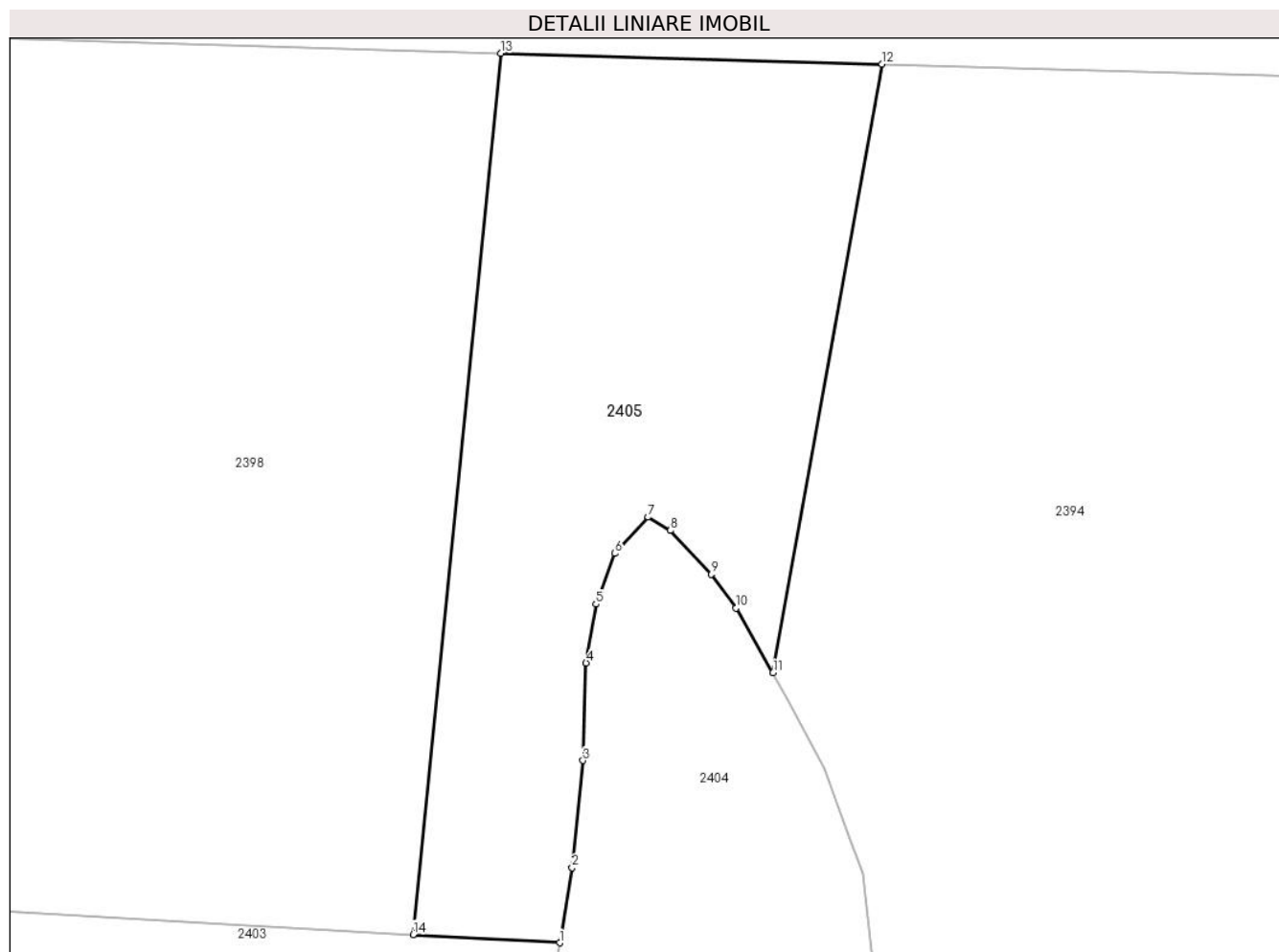
C. Partea III. SARCINI .

Inscrieri privind dezmembramintele dreptului de proprietate, drepturi reale de garanție și sarcini	Referințe
NU SUNT	

Teren

Nr cadastral	Suprafața (mp)*	Observații / Referințe
	3.000	

* Suprafața este determinată în planul de proiecție Stereo 70.



Date referitoare la teren

Crt	Categorie folosință	Intra vilan	Suprafața (mp)	Tarla	Parcelă	Nr. topo	Observații / Referințe
1	padure	NU	3.000	26	2170/34	-	

Lungime Segmente

1) Valorile lungimilor segmentelor sunt obținute din proiecție în plan.

Punct început	X / Y	Punct sfârșit	X / Y	Lungime segment (** (m)
1	547.271,46 404.932,484	2	547.272,847 404.940,849	8.479
2	547.272,847 404.940,849	3	547.274,061 404.952,78	11.993
3	547.274,061 404.952,78	4	547.274,409 404.963,637	10.863
4	547.274,409 404.963,637	5	547.275,502 404.970,186	6.64
5	547.275,502 404.970,186	6	547.277,615 404.975,82	6.017

Punct început	X / Y	Punct sfârşit	X / Y	Lungime segment (** (m)
6	547.277,615 404.975,82	7	547.281,314 404.979,857	5.475
7	547.281,314 404.979,857	8	547.283,808 404.978,388	2.894
8	547.283,808 404.978,388	9	547.288,329 404.973,489	6.666
9	547.288,329 404.973,489	10	547.291,087 404.969,751	4.645
10	547.291,087 404.969,751	11	547.295,236 404.962,542	8.318
11	547.295,236 404.962,542	12	547.307,391 405.030,296	68.836
12	547.307,391 405.030,296	13	547.264,929 405.031,513	42.479
13	547.264,929 405.031,513	14	547.255,142 404.933,404	98.596
14	547.255,142 404.933,404	1	547.271,46 404.932,484	16.344

** Lungimile segmentelor sunt determinate în planul de proiecție Stereo 70 și sunt rotunjite la 1 milimetru.

*** Distanța dintre puncte este formată din segmente cumulate ce sunt mai mici decât valoarea 1 milimetru.

**DATE DESPRE IMOBILUL NR. 2411**

Oficiul de Cadastru și Publicitate Imobiliară PRAHOVA
Biroul de Cadastru și Publicitate Imobiliară Câmpina

A. Partea I. Descrierea imobilului

TEREN Extravilan

Adresa: Jud. Prahova

Nr. Crt	Nr cadastral Nr. topografic	Suprafața* (mp)	Observații / Referințe
A1		1.399	Sector cadastral:9 Teren neimprejmuit;

B. Partea II. Proprietari și acte

Inscrieri privitoare la dreptul de proprietate și alte drepturi reale		Referințe
/		
Act Normativ nr. LEGEA 7, din 13/03/1996 emis de PARLAMENTUL ROMANIEI;		
B1	Inscrierea provizorie, drept de PROPRIETATE, dobandit prin Lege, cota actuala 1/1, cota initiala 1/1 1) NEIDENTIFICAT NEIDENTIFICAT	A1
B2	Se noteaza faptul ca imobilul are proprietar neidentificat.	A1

C. Partea III. SARCINI .

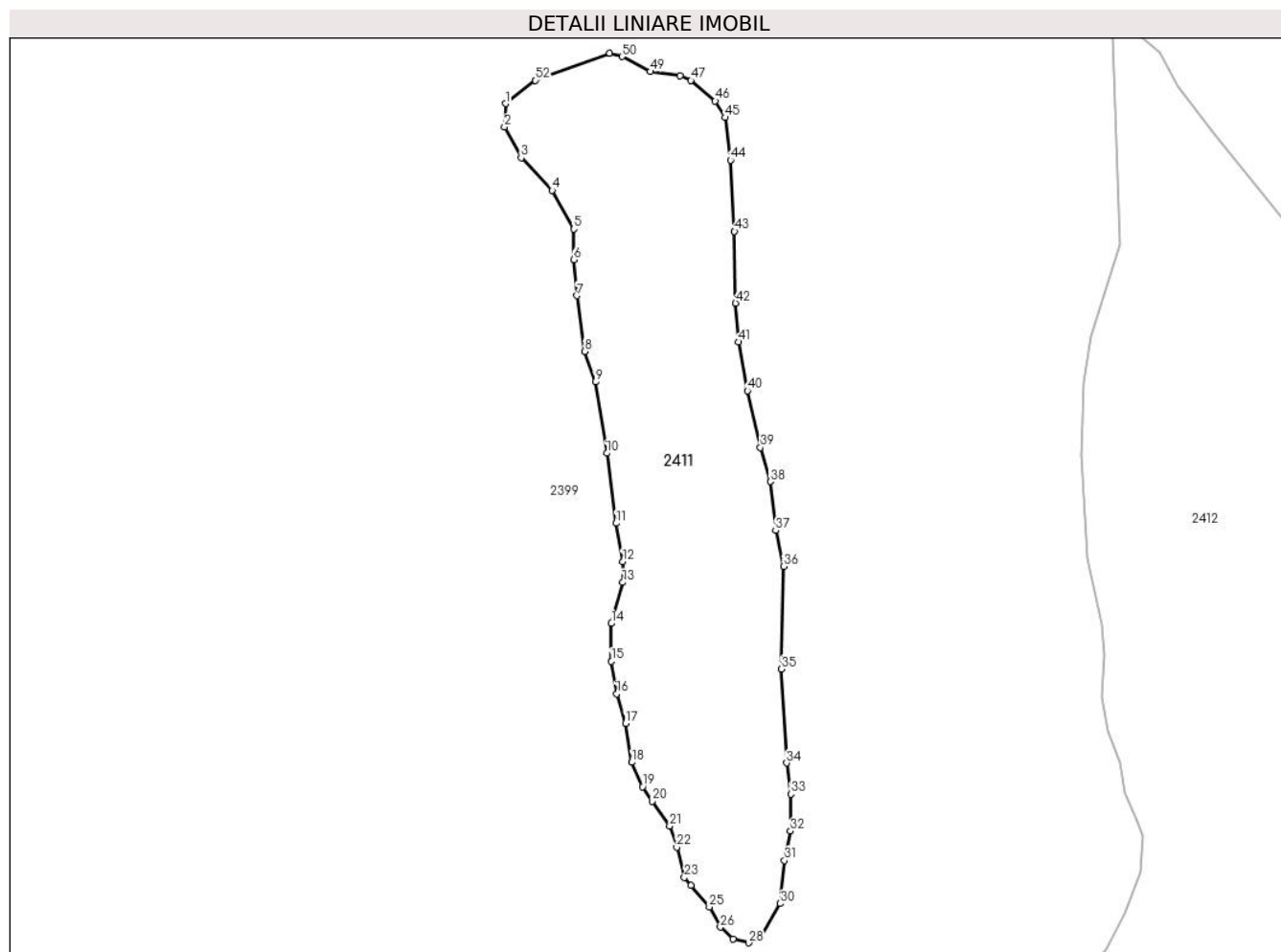
Inscrieri privind dezmembramintele dreptului de proprietate, drepturi reale de garanție și sarcini	Referințe
NU SUNT	

Anexa Nr. 1 La Partea I

Teren

Nr cadastral	Suprafața (mp)*	Observații / Referințe
	1.399	

* Suprafața este determinată în planul de proiecție Stereo 70.



Date referitoare la teren

Crt	Categorie folosință	Intravilan	Suprafața (mp)	Tarla	Parcelă	Nr. topo	Observații / Referințe
1	faneata	NU	1.399	26	2170/1	-	

Lungime Segmente

1) Valorile lungimilor segmentelor sunt obținute din proiecție în plan.

Punct început	X / Y	Punct sfârșit	X / Y	Lungime segment
1	547.338,264 405.210,077	2	547.338,148 405.207,687	2.393
4	547.343,013 405.201,232	5	547.345,194 405.197,3	4.496
7	547.345,548 405.190,519	8	547.346,304 405.184,857	5.712
10	547.348,589 405.174,48	11	547.349,519 405.167,344	7.196
13	547.350,197 405.161,331	14	547.349,045 405.157,142	4.345
16	547.349,577 405.149,991	17	547.350,476 405.146,982	3.14
2	547.338,148 405.207,687	3	547.339,855 405.204,56	3.563
5	547.345,194 405.197,3	6	547.345,194 405.194,197	3.103
8	547.346,304 405.184,857	9	547.347,399 405.181,724	3.319
11	547.349,519 405.167,344	12	547.350,197 405.163,435	3.967
14	547.349,045 405.157,142	15	547.349,045 405.153,281	3.861
17	547.350,476 405.146,982	18	547.351,131 405.143,004	4.032
3	547.339,855 405.204,56	4	547.343,013 405.201,232	4.588
6	547.345,194 405.194,197	7	547.345,548 405.190,519	3.695
9	547.347,399 405.181,724	10	547.348,589 405.174,48	7.341
12	547.350,197 405.163,435	13	547.350,197 405.161,331	2.104
15	547.349,045 405.153,281	16	547.349,577 405.149,991	3.333
18	547.351,131 405.143,004	19	547.352,213 405.140,525	2.705

Punct început	X / Y	Punct sfârșit	X / Y	Lungime segment	Punct început	X / Y	Punct sfârșit	X / Y	Lungime segment	Punct început	X / Y	Punct sfârșit	X / Y	Lungime segment
19	547.352,213 405.140,525	20	547.353,178 405.139,039	1.772	20	547.353,178 405.139,039	21	547.354,99 405.136,531	3.094	21	547.354,99 405.136,531	22	547.355,696 405.134,357	2.286
22	547.355,696 405.134,357	23	547.356,474 405.131,282	3.172	23	547.356,474 405.131,282	24	547.357,153 405.130,475	1.055	24	547.357,153 405.130,475	25	547.359,014 405.128,263	2.891
25	547.359,014 405.128,263	26	547.360,142 405.126,221	2.333	26	547.360,142 405.126,221	27	547.361,453 405.125,01	1.785	27	547.361,453 405.125,01	28	547.363,021 405.124,631	1.613
28	547.363,021 405.124,631	29	547.364,205 405.125,166	1.299	29	547.364,205 405.125,166	30	547.366,263 405.128,631	4.03	30	547.366,263 405.128,631	31	547.366,683 405.133,009	4.398
31	547.366,683 405.133,009	32	547.367,284 405.136,012	3.063	32	547.367,284 405.136,012	33	547.367,341 405.139,764	3.752	33	547.367,341 405.139,764	34	547.366,899 405.142,946	3.213
34	547.366,899 405.142,946	35	547.366,375 405.152,508	9.576	35	547.366,375 405.152,508	36	547.366,593 405.162,965	10.459	36	547.366,593 405.162,965	37	547.365,781 405.166,606	3.73
37	547.365,781 405.166,606	38	547.365,231 405.171,594	5.018	38	547.365,231 405.171,594	39	547.364,218 405.175,054	3.605	39	547.364,218 405.175,054	40	547.362,919 405.180,837	5.927
40	547.362,919 405.180,837	41	547.361,971 405.185,807	5.06	41	547.361,971 405.185,807	42	547.361,691 405.189,768	3.971	42	547.361,691 405.189,768	43	547.361,589 405.197,067	7.3
43	547.361,589 405.197,067	44	547.361,191 405.204,334	7.278	44	547.361,191 405.204,334	45	547.360,621 405.208,664	4.367	45	547.360,621 405.208,664	46	547.359,621 405.210,356	1.965
46	547.359,621 405.210,356	47	547.357,152 405.212,425	3.221	47	547.357,152 405.212,425	48	547.356,058 405.212,922	1.202	48	547.356,058 405.212,922	49	547.353,003 405.213,336	3.083
49	547.353,003 405.213,336	50	547.350,128 405.214,876	3.261	50	547.350,128 405.214,876	51	547.348,867 405.215,207	1.304	51	547.348,867 405.215,207	52	547.341,273 405.212,453	8.078
52	547.341,273 405.212,453	1	547.338,264 405.210,077	3.834										

** Lungimile segmentelor sunt determinate în planul de proiecție Stereo 70 și sunt rotunjite la 1 milimetru.

*** Distanța dintre puncte este formată din segmente cumulate ce sunt mai mici decât valoarea 1 milimetru.

**DATE DESPRE IMOBILUL NR. 2412**

Oficiul de Cadastru și Publicitate Imobiliară PRAHOVA
Biroul de Cadastru și Publicitate Imobiliară Câmpina

A. Partea I. Descrierea imobilului

TEREN Extravilan

Adresa: Jud. Prahova

Nr. Crt	Nr cadastral Nr. topografic	Suprafața* (mp)	Observații / Referințe
A1		2.737	Sector cadastral:9 Teren neimprejmuit;

B. Partea II. Proprietari și acte

Inscrieri privitoare la dreptul de proprietate și alte drepturi reale		Referințe
/		
Act Normativ nr. LEGEA 7, din 13/03/1996 emis de PARLAMENTUL ROMANIEI;		
B1	Inscrierea provizorie, drept de PROPRIETATE, dobandit prin Lege, cota actuala 1/1, cota initiala 1/1 1) NEIDENTIFICAT NEIDENTIFICAT	A1
B2	Se noteaza faptul ca imobilul are proprietar neidentificat.	A1

C. Partea III. SARCINI .

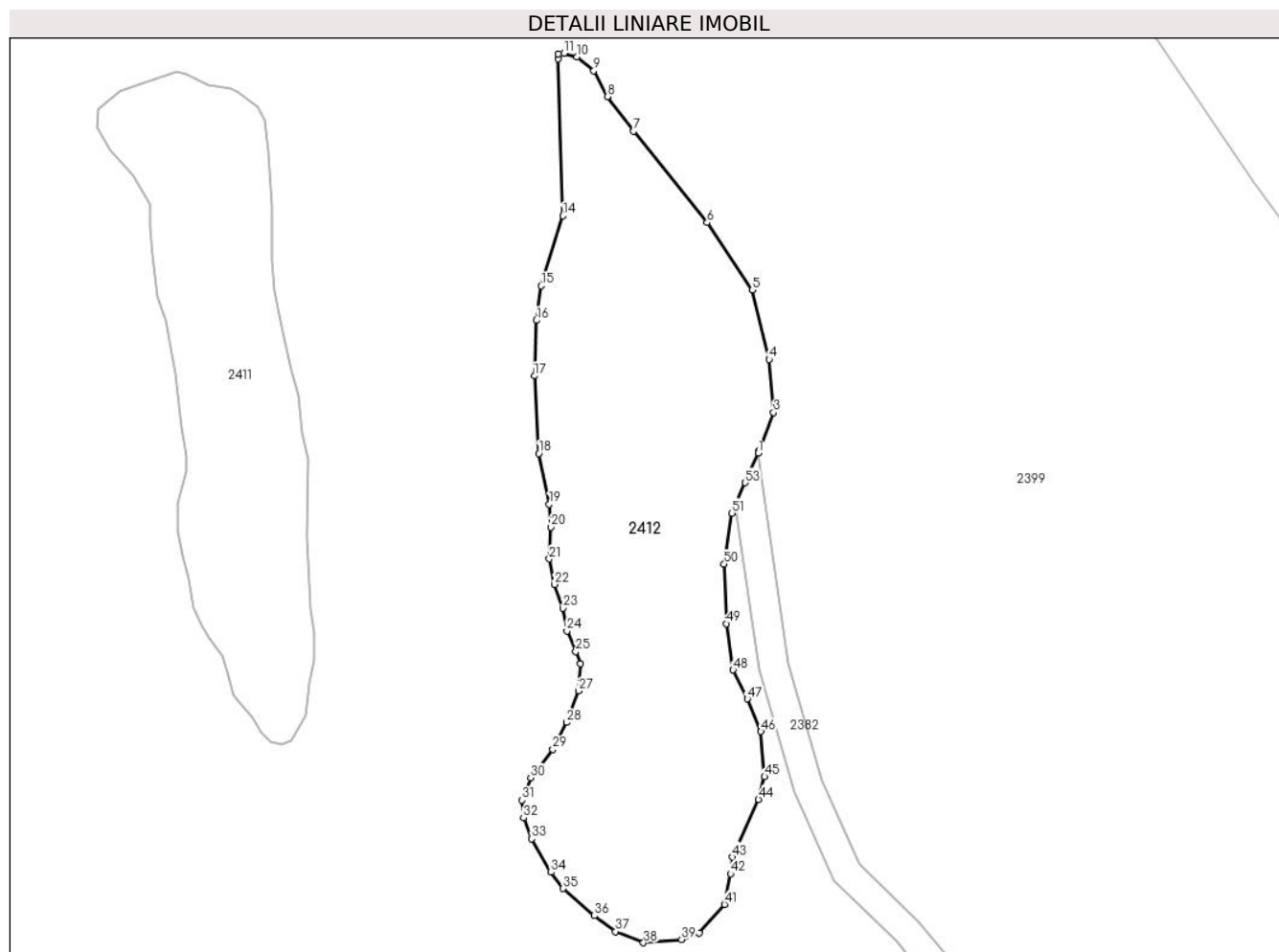
Inscrieri privind dezmembramintele dreptului de proprietate, drepturi reale de garanție și sarcini	Referințe
NU SUNT	

Anexa Nr. 1 La Partea I

Teren

Nr cadastral	Suprafața (mp)*	Observații / Referințe
	2.737	

* Suprafața este determinată în planul de proiecție Stereo 70.



Date referitoare la teren

Crt	Categorie folosință	Intravilan	Suprafața (mp)	Tarla	Parcelă	Nr. topo	Observații / Referințe
1	faneata	NU	2.737	26	2170/2	-	

Lungime Segmente

1) Valorile lungimilor segmentelor sunt obținute din proiecție în plan.

Punct început	X / Y	Punct sfârșit	X / Y	Lungime segment
1	547.427,083 405.163,837	2	547.427,227 405.164,167	0.36
4	547.428,573 405.176,457	5	547.426,295 405.185,77	9.588
7	547.410,333 405.207,126	8	547.406,79 405.211,786	5.854
10	547.402,708 405.217,124	11	547.400,967 405.217,624	1.811
13	547.400,178 405.216,847	14	547.400,836 405.195,753	21.104
16	547.397,236 405.181,691	17	547.396,96 405.174,219	7.477
2	547.427,227 405.164,167	3	547.429,164 405.169,29	5.477
5	547.426,295 405.185,77	6	547.420,228 405.194,847	10.918
8	547.406,79 405.211,786	9	547.404,969 405.215,285	3.944
11	547.400,967 405.217,624	12	547.400,193 405.217,559	0.777
14	547.400,836 405.195,753	15	547.397,875 405.186,339	9.869
17	547.396,96 405.174,219	18	547.397,575 405.163,788	10.449
3	547.429,164 405.169,29	4	547.428,573 405.176,457	7.191
6	547.420,228 405.194,847	7	547.410,333 405.207,126	15.77
9	547.404,969 405.215,285	10	547.402,708 405.217,124	2.914
12	547.400,193 405.217,559	13	547.400,178 405.216,847	0.712
15	547.397,875 405.186,339	16	547.397,236 405.181,691	4.692
18	547.397,575 405.163,788	19	547.398,972 405.156,956	6.973

Punct început	X / Y	Punct sfârșit	X / Y	Lungime segment	Punct început	X / Y	Punct sfârșit	X / Y	Lungime segment	Punct început	X / Y	Punct sfârșit	X / Y	Lungime segment
19	547.398,972 405.156,956	20	547.399,222 405.153,879	3.087	20	547.399,222 405.153,879	21	547.398,978 405.149,626	4.26	21	547.398,978 405.149,626	22	547.399,672 405.146,183	3.512
22	547.399,672 405.146,183	23	547.400,822 405.142,983	3.4	23	547.400,822 405.142,983	24	547.401,371 405.139,932	3.1	24	547.401,371 405.139,932	25	547.402,531 405.137,129	3.034
25	547.402,531 405.137,129	26	547.403,186 405.135,545	1.714	26	547.403,186 405.135,545	27	547.402,944 405.131,862	3.691	27	547.402,944 405.131,862	28	547.401,32 405.127,616	4.546
28	547.401,32 405.127,616	29	547.399,467 405.124,002	4.061	29	547.399,467 405.124,002	30	547.396,483 405.120,171	4.856	30	547.396,483 405.120,171	31	547.395,274 405.117,157	3.247
31	547.395,274 405.117,157	32	547.395,519 405.114,779	2.391	32	547.395,519 405.114,779	33	547.396,634 405.111,968	3.024	33	547.396,634 405.111,968	34	547.399,203 405.107,466	5.183
34	547.399,203 405.107,466	35	547.400,847 405.105,277	2.738	35	547.400,847 405.105,277	36	547.405,021 405.101,616	5.552	36	547.405,021 405.101,616	37	547.407,904 405.099,503	3.574
37	547.407,904 405.099,503	38	547.411,649 405.097,987	4.04	38	547.411,649 405.097,987	39	547.416,805 405.098,414	5.174	39	547.416,805 405.098,414	40	547.419,157 405.099,281	2.507
40	547.419,157 405.099,281	41	547.422,571 405.103,154	5.163	41	547.422,571 405.103,154	42	547.423,376 405.107,273	4.197	42	547.423,376 405.107,273	43	547.423,632 405.109,502	2.244
43	547.423,632 405.109,502	44	547.427,127 405.117,276	8.524	44	547.427,127 405.117,276	45	547.427,939 405.120,336	3.166	45	547.427,939 405.120,336	46	547.427,462 405.126,392	6.075
46	547.427,462 405.126,392	47	547.425,643 405.130,778	4.748	47	547.425,643 405.130,778	48	547.423,707 405.134,666	4.343	48	547.423,707 405.134,666	49	547.422,807 405.140,91	6.309
49	547.422,807 405.140,91	50	547.422,513 405.148,913	8.008	50	547.422,513 405.148,913	51	547.423,553 405.155,759	6.925	51	547.423,553 405.155,759	52	547.424,04 405.156,873	1.216
52	547.424,04 405.156,873	53	547.425,343 405.159,855	3.254	53	547.425,343 405.159,855	1	547.427,083 405.163,837	4.346					

** Lungimile segmentelor sunt determinate în planul de proiecție Stereo 70 și sunt rotunjite la 1 milimetru.

*** Distanța dintre puncte este formată din segmente cumulate ce sunt mai mici decât valoarea 1 milimetru.

**DATE DESPRE IMOBILUL NR. 2415**

Oficiul de Cadastru și Publicitate Imobiliară PRAHOVA
Biroul de Cadastru și Publicitate Imobiliară Câmpina

A. Partea I. Descrierea imobilului

TEREN Intravilan

Adresa: Loc. Plaiu, Jud. Prahova

Nr. Crt	Nr cadastral Nr. topografic	Suprafața* (mp)	Observații / Referințe
A1		6.785	Sector cadastral:11 Teren neimprejmuit;

B. Partea II. Proprietari și acte

Inscrieri privitoare la dreptul de proprietate și alte drepturi reale		Referințe
/		
Act Normativ nr. LEGEA 7, din 13/03/1996 emis de PARLAMENTUL ROMANIEI;		
B1	Inscrierea provizorie, drept de PROPRIETATE, dobandit prin Lege, cota actuala 1/1, cota initiala 1/1 1) NEIDENTIFICAT NEIDENTIFICAT	A1
B2	Se noteaza faptul ca imobilul are proprietar neidentificat.	A1

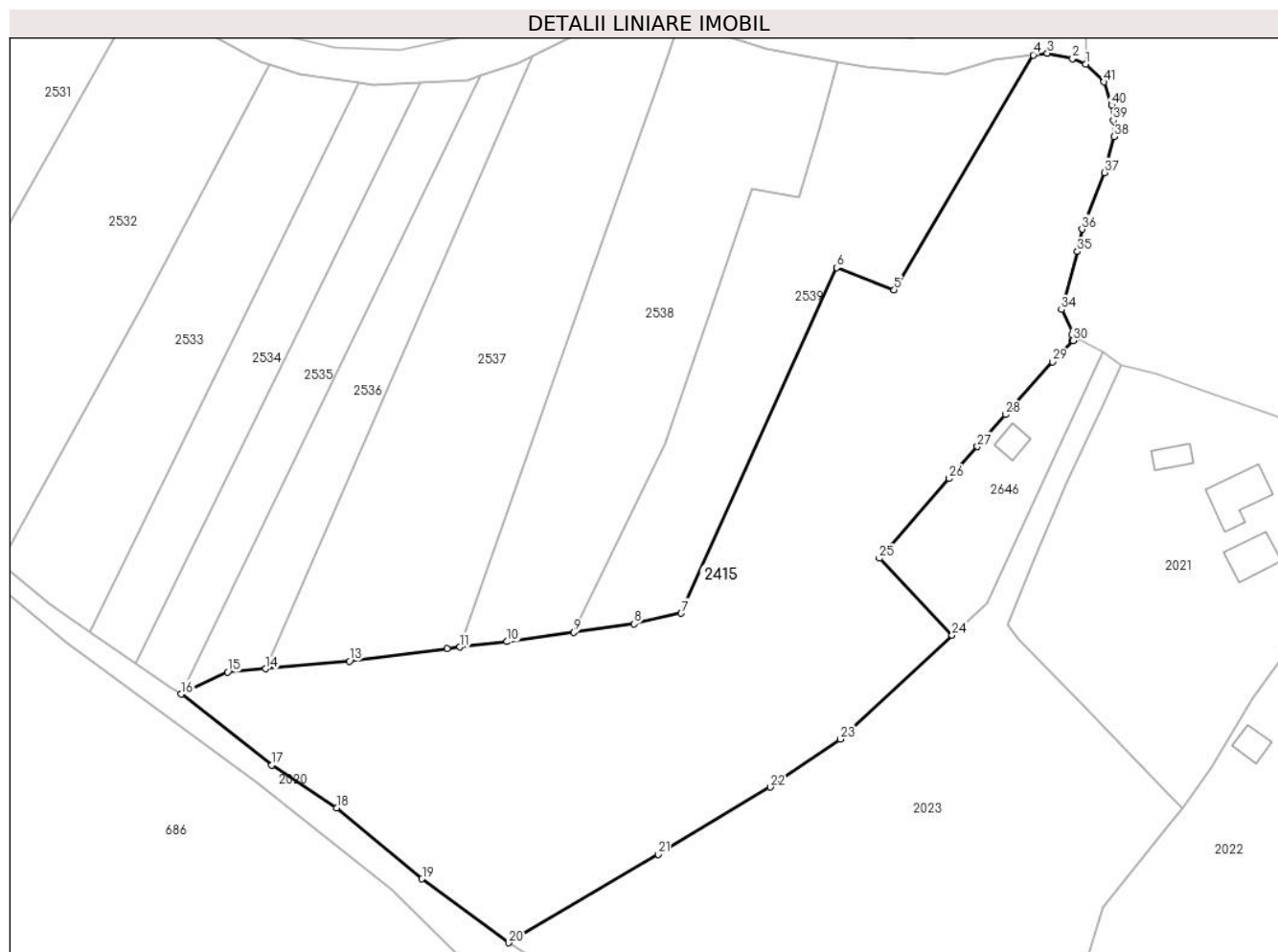
C. Partea III. SARCINI .

Inscrieri privind dezmembramintele dreptului de proprietate, drepturi reale de garanție și sarcini	Referințe
NU SUNT	

Teren

Nr cadastral	Suprafața (mp)*	Observații / Referințe
	6.785	

* Suprafața este determinată în planul de proiecție Stereo 70.



Date referitoare la teren

Crt	Categorie folosință	Intravilan	Suprafața (mp)	Tarla	Parcelă	Nr. topo	Observații / Referințe
1	faneata	DA	6.785	38	1297	-	

Lungime Segmente

1) Valorile lungimilor segmentelor sunt obținute din proiecție în plan.

Punct început	X / Y	Punct sfârșit	X / Y	Lungime segment
1	548.497,865 404.146,028	2	548.495,616 404.147,001	2.45
4	548.488,968 404.147,615	5	548.465,43 404.107,89	46.175
7	548.429,386 404.053,198	8	548.421,415 404.051,408	8.17
10	548.399,922 404.048,39	11	548.391,953 404.047,483	8.02
13	548.373,24 404.045,102	14	548.359,034 404.043,821	14.264
16	548.344,799 404.039,52	17	548.360,126 404.027,513	19.47
2	548.495,616 404.147,001	3	548.491,353 404.147,895	4.356
5	548.465,43 404.107,89	6	548.455,687 404.111,649	10.443
8	548.421,415 404.051,408	9	548.411,189 404.049,972	10.326
11	548.391,953 404.047,483	12	548.389,816 404.047,24	2.151
14	548.359,034 404.043,821	15	548.352,617 404.043,242	6.443
17	548.360,126 404.027,513	18	548.371,067 404.020,311	13.099
3	548.491,353 404.147,895	4	548.488,968 404.147,615	2.401
6	548.455,687 404.111,649	7	548.429,386 404.053,198	64.096
9	548.411,189 404.049,972	10	548.399,922 404.048,39	11.378
12	548.389,816 404.047,24	13	548.373,24 404.045,102	16.713
15	548.352,617 404.043,242	16	548.344,799 404.039,52	8.659
18	548.371,067 404.020,311	19	548.385,528 404.008,291	18.804

Punct început	X / Y	Punct sfârșit	X / Y	Lungime segment	Punct început	X / Y	Punct sfârșit	X / Y	Lungime segment	Punct început	X / Y	Punct sfârșit	X / Y	Lungime segment
19	548.385,528 404.008,291	20	548.400,21 403.997,474	18.236	20	548.400,21 403.997,474	21	548.425,526 404.012,382	29.379	21	548.425,526 404.012,382	22	548.444,489 404.023,805	22.138
22	548.444,489 404.023,805	23	548.456,332 404.031,913	14.353	23	548.456,332 404.031,913	24	548.475,247 404.049,487	25.819	24	548.475,247 404.049,487	25	548.462,908 404.062,477	17.916
25	548.462,908 404.062,477	26	548.474,739 404.075,974	17.948	26	548.474,739 404.075,974	27	548.479,5 404.081,388	7.21	27	548.479,5 404.081,388	28	548.484,261 404.086,801	7.209
28	548.484,261 404.086,801	29	548.492,213 404.095,699	11.934	29	548.492,213 404.095,699	30	548.495,687 404.099,285	4.993	30	548.495,687 404.099,285	31	548.495,474 404.099,289	0.213
31	548.495,474 404.099,289	32	548.495,494 404.100,289	1.0	32	548.495,494 404.100,289	33	548.495,843 404.100,282	0.349	33	548.495,843 404.100,282	34	548.493,738 404.104,55	4.759
34	548.493,738 404.104,55	35	548.496,433 404.114,362	10.175	35	548.496,433 404.114,362	36	548.497,216 404.118,142	3.86	36	548.497,216 404.118,142	37	548.501,057 404.127,712	10.312
37	548.501,057 404.127,712	38	548.502,623 404.133,789	6.276	38	548.502,623 404.133,789	39	548.502,518 404.136,53	2.743	39	548.502,518 404.136,53	40	548.502,224 404.139,088	2.575
40	548.502,224 404.139,088	41	548.500,921 404.143,048	4.169	41	548.500,921 404.143,048	1	548.497,865 404.146,028	4.268					

** Lungimile segmentelor sunt determinate în planul de proiecție Stereo 70 și sunt rotunjite la 1 milimetru.

*** Distanța dintre puncte este formată din segmente cumulate ce sunt mai mici decât valoarea 1 milimetru.

**DATE DESPRE IMOBILUL NR. 2416**

Oficiul de Cadastru și Publicitate Imobiliară PRAHOVA
Biroul de Cadastru și Publicitate Imobiliară Câmpina

A. Partea I. Descrierea imobilului

TEREN Intravilan

Adresa: Loc. Plaiu, Jud. Prahova

Nr. Crt	Nr cadastral Nr. topografic	Suprafața* (mp)	Observații / Referințe
A1	20883	Din acte: 1.432 Masurata: 1.437	Sector cadastral:11 Teren imprejmuit;

Construcții

Crt	Nr cadastral Nr. topografic	Adresa	Observații / Referințe
A1.1		Loc. Plaiu, Jud. Prahova	Nr. niveluri:1; S. construita la sol:107 mp;

B. Partea II. Proprietari și acte

Inscrieri privitoare la dreptul de proprietate și alte drepturi reale	Referințe
19876 / 19/06/2015	
Act Notarial nr. 841, din 15/06/2015 emis de NICULAE CRISTINA MIHAELA;	
B1	Se infiinteaza cartea funciara 20883 a imobilului cu numarul cadastral 20883/Provita de Sus, rezultat din dezmembrarea imobilului cu numarul cadastral 10029 (identificator electronic 20062) in scris in cartea funciara 644 (identificator electronic 20062);
Act Administrativ nr. C3982, din 30/04/2015 emis de OCPI PH;	
B4	se noteaza referatul de admitere privind dezmembrarea imobilului
<i>OBSERVATII: pozitie transcrisa din CF 20062/Provita de Sus, in scrisa prin incheierea nr. 13090 din 06/05/2015;</i>	
42911 / 23/09/2022	
Act Notarial nr. 2726, din 22/09/2022 emis de NP VASILE SAVULESCU;	
B7	Intabulare, drept de PROPRIETATEcumparare ca bun propriu, dobandit prin Conventie, cota actuala 1/2, cota initiala 1/2
1) STATE MARIAN-TACHE	
B8	Intabulare, drept de PROPRIETATEcumparare ca bun propriu, dobandit prin Conventie, cota actuala 1/2, cota initiala 1/2
1) HUTUTUI ALINA	
50844 / 08/11/2022	
Act Administrativ nr. FN, din 08/11/2022 emis de NP VASILE SAVULESCU (act administrativ nr 42911 din 23.09.2022, emis de BCPI Campina);	
B9	se indreapta eroarea materiala strecurata in inch.42911/2022 in sensul ca domiciliul solicitantului cererii STATE MARIAN-TACHE este com. Mogosoia, sat Mogosoia, str. Poieni, nr.7, jud. Ilfov
/	
Act Normativ nr. LEGEA 7, din 13/03/1996 emis de PARLAMENTUL ROMANIEI (Adeverinta 1878/ 18.03.2024 act administrativ emis de Primaria Provita de Sus);	
B10	Intabulare, drept de PROPRIETATE, dobandit prin Lege, cota actuala 1/1, cota initiala 1/1
1) HUTUTUI ALINA	

C. Partea III. SARCINI

Inscrieri privind dezmembramintele dreptului de proprietate, drepturi reale de garanție și sarcini	Referințe
10429 / 23/04/2018	
Act Notarial nr. 962, din 19/04/2018 emis de NP Niculae Cristina Mihaela;	
C2	se radiaza ipoteca legala in scrisa prin inch. 26100/2015, de sub C1, in baza declaratiei aut. 962/19.04.2018-NP Cristina Mihaela Niculae

Anexa Nr. 1 La Partea I

Teren

Nr cadastral	Suprafața (mp)*	Observații / Referințe
20883	Din acte: 1.432 Masurata: 1.437	

* Suprafața este determinată în planul de proiecție Stereo 70.



Date referitoare la teren

Crt	Categorie folosință	Intra vilan	Suprafața (mp)	Tarla	Parcelă	Nr. topo	Observații / Referințe
1	curți construcții	DA	675	39	1313	-	
2	livada	DA	762	39	1313	-	

Date referitoare la construcții

Crt	Număr	Destinație construcție	Supraf. (mp)	Situație juridică	Observații / Referințe
A1.1		construcții anexa	107	Cu acte	Nr. niveluri:1; S. construita la sol:107 mp;

Lungime Segmente

1) Valorile lungimilor segmentelor sunt obținute din proiecție în plan.

Punct început	X / Y	Punct sfârșit	X / Y	Lungime segment (** (m)
---------------	-------	---------------	-------	-------------------------

Punct început	X / Y	Punct sfârşit	X / Y	Lungime segment (** (m)
1	548.617,947 404.093,565	2	548.620,088 404.080,936	12.809
2	548.620,088 404.080,936	3	548.621,284 404.070,201	10.801
3	548.621,284 404.070,201	4	548.622,697 404.052,924	17.335
4	548.622,697 404.052,924	5	548.625,147 404.031,524	21.54
5	548.625,147 404.031,524	6	548.627,71 404.003,022	28.617
6	548.627,71 404.003,022	7	548.643,198 404.009,809	16.91
7	548.643,198 404.009,809	8	548.645,156 404.010,034	1.971
8	548.645,156 404.010,034	9	548.657,285 404.011,43	12.209
9	548.657,285 404.011,43	10	548.657,284 404.011,45	0.02
10	548.657,284 404.011,45	11	548.656,792 404.027,561	16.119
11	548.656,792 404.027,561	12	548.656,571 404.034,934	7.376
12	548.656,571 404.034,934	13	548.656,238 404.047,284	12.354
13	548.656,238 404.047,284	14	548.641,523 404.046,484	14.737
14	548.641,523 404.046,484	15	548.628,471 404.045,876	13.066
15	548.628,471 404.045,876	16	548.627,007 404.060,55	14.747
16	548.627,007 404.060,55	17	548.625,192 404.079,499	19.036
17	548.625,192 404.079,499	18	548.623,77 404.094,046	14.616
18	548.623,77 404.094,046	1	548.617,947 404.093,565	5.843

** Lungimile segmentelor sunt determinate în planul de proiecţie Stereo 70 şi sunt rotunjite la 1 milimetru.

*** Distanţa dintre puncte este formată din segmente cumulate ce sunt mai mici decât valoarea 1 milimetru.

**DATE DESPRE IMOBILUL NR. 2417**

Oficiul de Cadastru și Publicitate Imobiliară PRAHOVA
Biroul de Cadastru și Publicitate Imobiliară Câmpina

A. Partea I. Descrierea imobilului

TEREN Intravilan

Adresa: Loc. Plaiu, Jud. Prahova

Nr. Crt	Nr cadastral Nr. topografic	Suprafața* (mp)	Observații / Referințe
A1	20884	Din acte: 1.431 Masurata: 1.413	Sector cadastral:11 Teren imprejmuit;

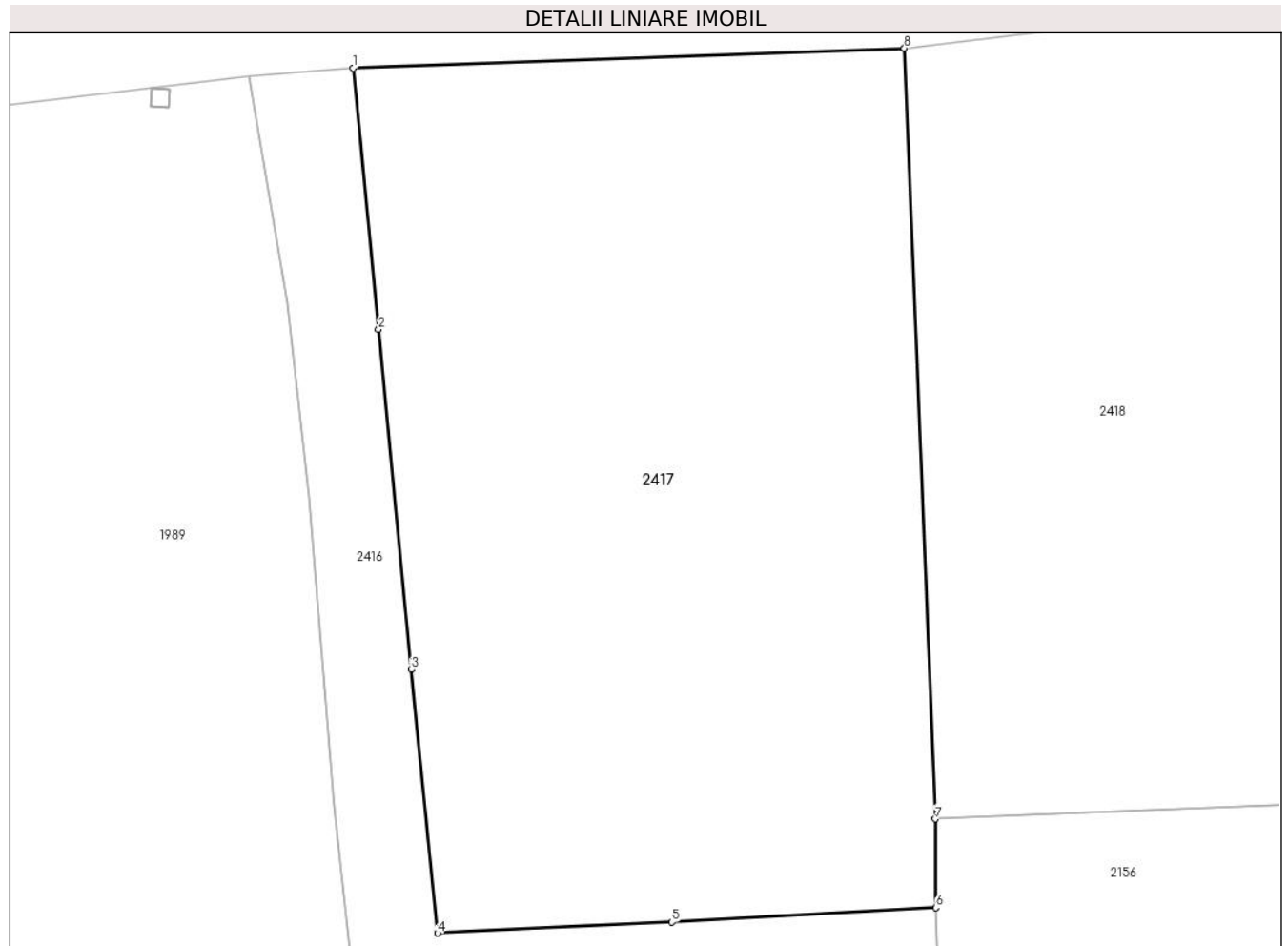
B. Partea II. Proprietari și acte

Inscrieri privitoare la dreptul de proprietate și alte drepturi reale		Referințe
19876 / 19/06/2015		
Act Notarial nr. 841, din 15/06/2015 emis de NICULAE CRISTINA MIHAELA;		
B1	Se infiinteaza cartea funciara 20884 a imobilului cu numarul cadastral 20884/Provita de Sus, rezultat din dezmembrarea imobilului cu numarul cadastral 10029 (identificator electronic 20062) in scris in cartea funciara 644 (identificator electronic 20062);	A1
Act Administrativ nr. C3982, din 30/04/2015 emis de OCPI PH;		
B4	se noteaza referatul de admitere privind dezmembrarea imobilului <i>OBSERVATII: pozitie transcrisa din CF 20062/Provita de Sus, in scrisa prin incheierea nr. 13090 din 06/05/2015;</i>	A1
19891 / 19/06/2015		
Act Notarial nr. 842, din 15/06/2015 emis de NICULAE CRISTINA MIHAELA;		
B5	Intabulare, drept de PROPRIETATEpartaj, dobandit prin Conventie, cota actuala 1/1, cota initiala 1/1 1) GHEORGHE MIHAI LUCIAN 2) GHEORGHE LUCIA DANIELA	A1
C. Partea III. SARCINI .		
Inscrieri privind dezmembramintele dreptului de proprietate, drepturi reale de garanție și sarcini		Referințe
NU SUNT		

Teren

Nr cadastral	Suprafața (mp)*	Observații / Referințe
20884	Din acte: 1.431 Masurata: 1.413	

* Suprafața este determinată în planul de proiecție Stereo 70.



Date referitoare la teren

Crt	Categorie folosință	Intra vilan	Suprafața (mp)	Tarla	Parcelă	Nr. topo	Observații / Referințe
1	livada	DA	1.413	39	1313	-	

Lungime Segmente

1) Valorile lungimilor segmentelor sunt obținute din proiecție în plan.

Punct început	X / Y	Punct sfârșit	X / Y	Lungime segment (** (m)
1	548.623,77 404.094,046	2	548.625,192 404.079,499	14.616
2	548.625,192 404.079,499	3	548.627,007 404.060,55	19.036
3	548.627,007 404.060,55	4	548.628,471 404.045,876	14.747
4	548.628,471 404.045,876	5	548.641,523 404.046,484	13.066
5	548.641,523 404.046,484	6	548.656,238 404.047,284	14.737

Punct început	X / Y	Punct sfârșit	X / Y	Lungime segment (** (m)
6	548.656,238 404.047,284	7	548.656,218 404.052,222	4.938
7	548.656,218 404.052,222	8	548.654,477 404.095,152	42.965
8	548.654,477 404.095,152	1	548.623,77 404.094,046	30.727

** Lungimile segmentelor sunt determinate în planul de proiecție Stereo 70 și sunt rotunjite la 1 milimetru.

*** Distanța dintre puncte este formată din segmente cumulate ce sunt mai mici decât valoarea 1 milimetru.

**DATE DESPRE IMOBILUL NR. 2418**

Oficiul de Cadastru și Publicitate Imobiliară PRAHOVA
Biroul de Cadastru și Publicitate Imobiliară Câmpina

A. Partea I. Descrierea imobilului

TEREN Intravilan

Nr. CF vechi:218
Nr. cadastral vechi:304

Adresa: Loc. Plaiu, Jud. Prahova

Nr. Crt	Nr cadastral Nr. topografic	Suprafața* (mp)	Observații / Referințe
A1	21027	Din acte: 1.800 Masurata: 1.558	Sector cadastral:11 Teren imprejmuit; pct'La Anca lui Caciula'

B. Partea II. Proprietari și acte

Inscrieri privitoare la dreptul de proprietate și alte drepturi reale	Referințe
540 / 31/01/2005	
Act Notarial nr. 406, din 28/01/2005 emis de NP POP MIHAELA CRISTINA;	
B1	A1
Intabulare, drept de PROPRIETATEcumparare ca bun propriu, dobandit prin Conventie, cota actuala 1/1, cota initiala 1/1	
1) SIMIONESCU ANDREEA	
<i>OBSERVATII: (provenita din conversia CF 218)</i>	

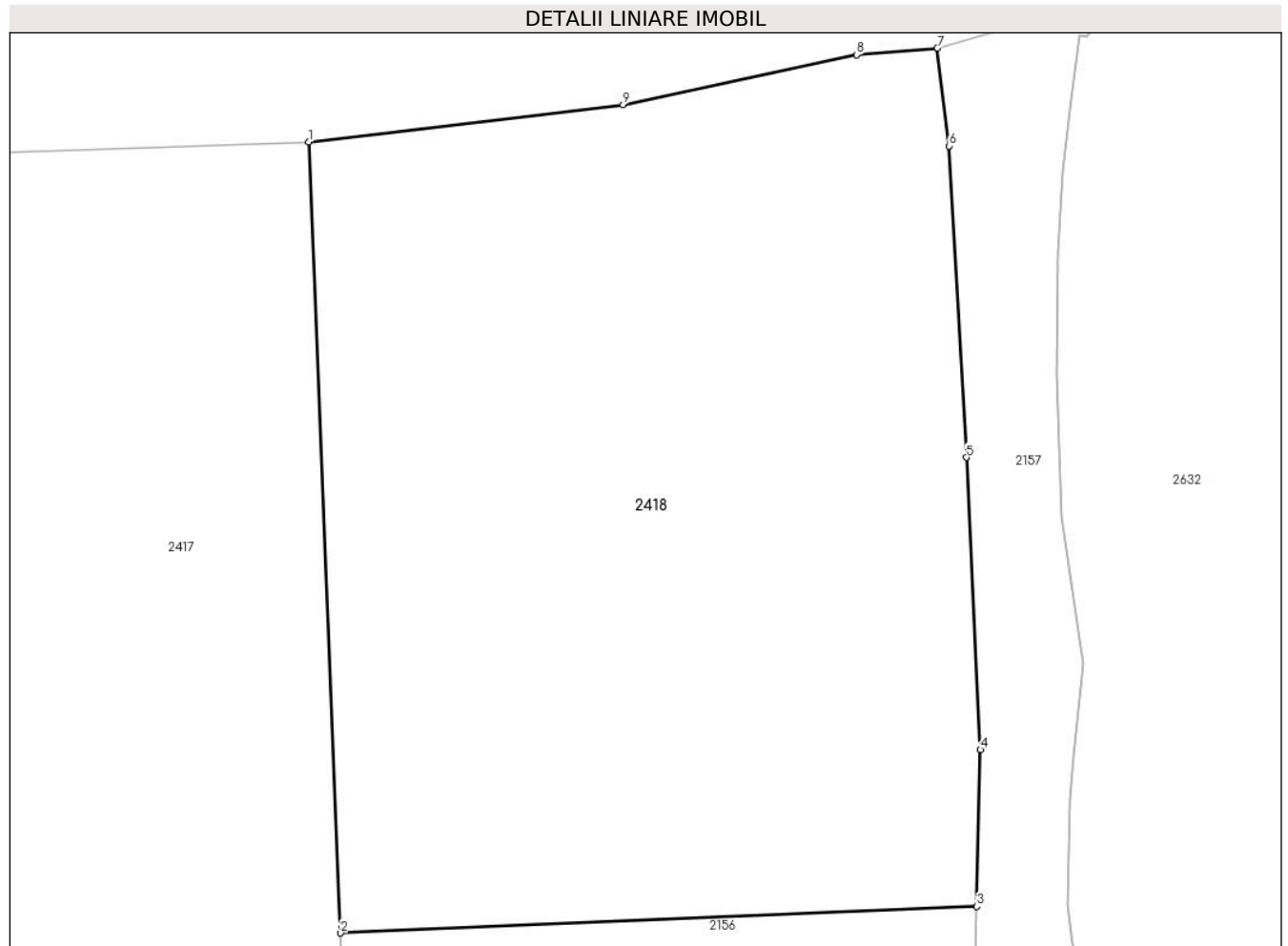
C. Partea III. SARCINI .

Inscrieri privind dezmembramintele dreptului de proprietate, drepturi reale de garanție și sarcini	Referințe
NU SUNT	

Teren

Nr cadastral	Suprafața (mp)*	Observații / Referințe
21027	Din acte: 1.800 Masurata: 1.558	pct'La Anca lui Caciula'

* Suprafața este determinată în planul de proiecție Stereo 70.



Date referitoare la teren

Crt	Categorie folosință	Intravilan	Suprafața (mp)	Tarla	Parcelă	Nr. topo	Observații / Referințe
1	livada	DA	1.558	39	1315	-	

Lungime Segmente

1) Valorile lungimilor segmentelor sunt obținute din proiecție în plan.

Punct început	X / Y	Punct sfârșit	X / Y	Lungime segment (** (m)
1	548.654,477 404.095,152	2	548.656,218 404.052,222	42.965
2	548.656,218 404.052,222	3	548.690,76 404.053,663	34.572
3	548.690,76 404.053,663	4	548.690,943 404.062,169	8.508
4	548.690,943 404.062,169	5	548.690,182 404.078,034	15.883
5	548.690,182 404.078,034	6	548.689,246 404.094,942	16.934

Punct început	X / Y	Punct sfârşit	X / Y	Lungime segment (** (m)
6	548.689,246 404.094,942	7	548.688,61 404.100,245	5.341
7	548.688,61 404.100,245	8	548.684,222 404.099,895	4.402
8	548.684,222 404.099,895	9	548.671,557 404.097,177	12.953
9	548.671,557 404.097,177	1	548.654,477 404.095,152	17.2

** Lungimile segmentelor sunt determinate în planul de proiecție Stereo 70 și sunt rotunjite la 1 milimetru.

*** Distanța dintre puncte este formată din segmente cumulate ce sunt mai mici decât valoarea 1 milimetru.

**DATE DESPRE IMOBILUL NR. 2419**

Oficiul de Cadastru și Publicitate Imobiliară PRAHOVA
Biroul de Cadastru și Publicitate Imobiliară Câmpina

A. Partea I. Descrierea imobilului

TEREN Intravilan

Adresa: Loc. Plaiu, Jud. Prahova

Nr. Crt	Nr cadastral Nr. topografic	Suprafața* (mp)	Observații / Referințe
A1		1.175	Sector cadastral:11 Teren neimprejmuit;

B. Partea II. Proprietari și acte

Inscrieri privitoare la dreptul de proprietate și alte drepturi reale	Referințe
/	
Act Administrativ nr. HCL 1, din 30/01/2015 emis de COMUNA PROVITA DE SUS;	
B1	A1
Intabulare, drept de PROPRIETATE, dobandit prin Lege, cota actuala 1/1, cota initiala 1/1	
1) COMUNA PROVITA DE SUS, CIF:2845362, DOMENIUL PUBLIC	

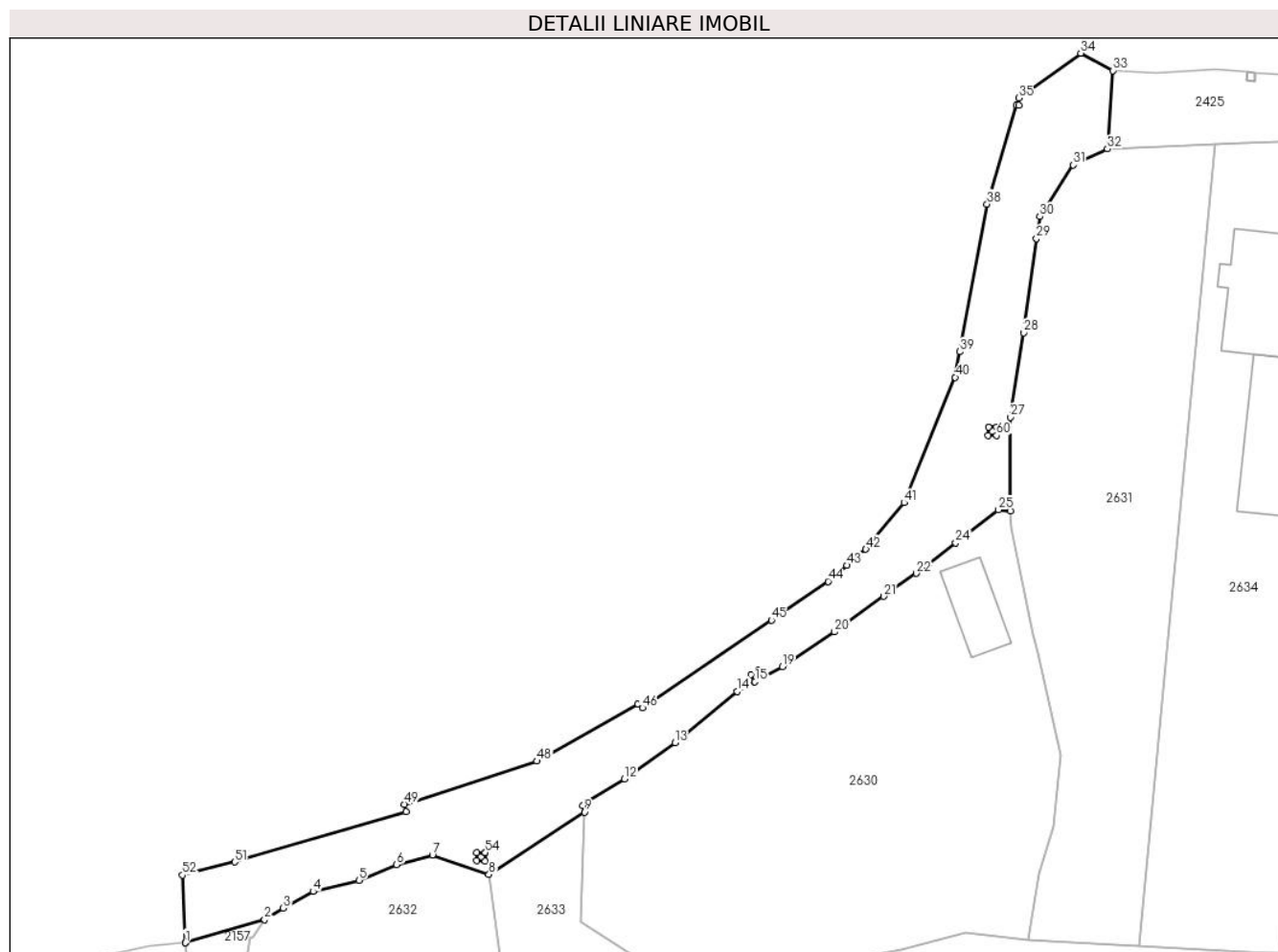
C. Partea III. SARCINI .

Inscrieri privind dezmembramintele dreptului de proprietate, drepturi reale de garanție și sarcini	Referințe
NU SUNT	

Teren

Nr cadastral	Suprafața (mp)*	Observații / Referințe
	1.175	

* Suprafața este determinată în planul de proiecție Stereo 70.



Date referitoare la teren

Crt	Categorie folosință	Intravilan	Suprafața (mp)	Tarla	Parcelă	Nr. topo	Observații / Referințe
1	drum	DA	1.175	42	DS 1290	-	

Lungime Segmente

1) Valorile lungimilor segmentelor sunt obținute din proiecție în plan.

Punct început	X / Y	Punct sfârșit	X / Y	Lungime segment
1	548.688,61 404.100,245	2	548.698,102 404.103,033	9.893
4	548.703,916 404.106,386	5	548.709,396 404.107,738	5.644
7	548.718,216 404.110,771	8	548.725,0 404.108,436	7.175
10	548.736,251 404.116,668	11	548.736,849 404.117,189	0.793
13	548.747,286 404.124,225	14	548.754,747 404.130,357	9.658
16	548.756,398 404.132,398	17	548.757,276 404.132,878	1.001
2	548.698,102 404.103,033	3	548.700,341 404.104,391	2.619
5	548.709,396 404.107,738	6	548.713,93 404.109,603	4.903
8	548.725,0 404.108,436	9	548.736,446 404.115,916	13.673
11	548.736,849 404.117,189	12	548.741,239 404.119,874	5.146
14	548.754,747 404.130,357	15	548.756,877 404.131,521	2.427
17	548.757,276 404.132,878	18	548.757,755 404.132,0	1.0
3	548.700,341 404.104,391	4	548.703,916 404.106,386	4.094
6	548.713,93 404.109,603	7	548.718,216 404.110,771	4.442
9	548.736,446 404.115,916	10	548.736,251 404.116,668	0.777
12	548.741,239 404.119,874	13	548.747,286 404.124,225	7.45
15	548.756,877 404.131,521	16	548.756,398 404.132,398	0.999
18	548.757,755 404.132,0	19	548.760,176 404.133,322	2.758

Punct început	X / Y	Punct sfârșit	X / Y	Lungime segment	Punct început	X / Y	Punct sfârșit	X / Y	Lungime segment	Punct început	X / Y	Punct sfârșit	X / Y	Lungime segment
19	548.760,176 404.133,322	20	548.766,433 404.137,489	7.518	20	548.766,433 404.137,489	21	548.772,298 404.141,745	7.246	21	548.772,298 404.141,745	22	548.776,239 404.144,505	4.811
22	548.776,239 404.144,505	23	548.777,679 404.145,623	1.823	23	548.777,679 404.145,623	24	548.780,944 404.148,157	4.133	24	548.780,944 404.148,157	25	548.786,092 404.152,118	6.495
25	548.786,092 404.152,118	26	548.787,517 404.151,959	1.434	26	548.787,517 404.151,959	27	548.787,504 404.163,21	11.251	27	548.787,504 404.163,21	28	548.789,097 404.173,326	10.241
28	548.789,097 404.173,326	29	548.790,625 404.184,597	11.374	29	548.790,625 404.184,597	30	548.791,034 404.187,238	2.672	30	548.791,034 404.187,238	31	548.795,048 404.193,403	7.357
31	548.795,048 404.193,403	32	548.799,121 404.195,353	4.516	32	548.799,121 404.195,353	33	548.799,768 404.204,727	9.396	33	548.799,768 404.204,727	34	548.795,945 404.206,804	4.351
34	548.795,945 404.206,804	35	548.788,539 404.201,449	9.139	35	548.788,539 404.201,449	36	548.788,522 404.200,576	0.873	36	548.788,522 404.200,576	37	548.788,229 404.200,582	0.293
37	548.788,229 404.200,582	38	548.784,72 404.188,738	12.353	38	548.784,72 404.188,738	39	548.781,453 404.171,05	17.987	39	548.781,453 404.171,05	40	548.780,886 404.167,981	3.121
40	548.780,886 404.167,981	41	548.774,77 404.152,954	16.224	41	548.774,77 404.152,954	42	548.770,189 404.147,38	7.215	42	548.770,189 404.147,38	43	548.767,927 404.145,457	2.969
43	548.767,927 404.145,457	44	548.765,665 404.143,534	2.969	44	548.765,665 404.143,534	45	548.758,851 404.138,896	8.243	45	548.758,851 404.138,896	46	548.743,405 404.128,384	18.684
46	548.743,405 404.128,384	47	548.742,859 404.128,858	0.723	47	548.742,859 404.128,858	48	548.730,739 404.122,004	13.924	48	548.730,739 404.122,004	49	548.714,88 404.116,83	16.682
49	548.714,88 404.116,83	50	548.715,033 404.115,919	0.924	50	548.715,033 404.115,919	51	548.694,535 404.109,932	21.354	51	548.694,535 404.109,932	52	548.688,277 404.108,362	6.452
52	548.688,277 404.108,362	53	548.688,61 404.100,245	8.124	53	548.688,61 404.100,245	54	548.724,559 404.111,046	37.537	54	548.724,559 404.111,046	55	548.724,539 404.110,047	0.999
55	548.724,539 404.110,047	56	548.723,54 404.110,066	0.999	56	548.723,54 404.110,066	57	548.723,559 404.111,066	1.0	57	548.723,559 404.111,066	58	548.724,559 404.111,046	1.0
58	548.724,559 404.111,046	59	548.785,873 404.162,013	79.731	59	548.785,873 404.162,013	60	548.785,853 404.161,013	1.0	60	548.785,853 404.161,013	61	548.784,853 404.161,033	1.0
61	548.784,853 404.161,033	62	548.784,873 404.162,033	1.0	62	548.784,873 404.162,033	1	548.785,873 404.162,013	1.0					

** Lungimile segmentelor sunt determinate în planul de proiecție Stereo 70 și sunt rotunjite la 1 milimetru.

*** Distanța dintre puncte este formată din segmente cumulate ce sunt mai mici decât valoarea 1 milimetru.

**DATE DESPRE IMOBILUL NR. 2425**

Oficiul de Cadastru și Publicitate Imobiliară PRAHOVA
Biroul de Cadastru și Publicitate Imobiliară Câmpina

A. Partea I. Descrierea imobilului

TEREN Intravilan

Adresa: Loc. Plaiu, Jud. Prahova

Nr. Crt	Nr cadastral Nr. topografic	Suprafața* (mp)	Observații / Referințe
A1		821	Sector cadastral:11 Teren neimprejmuit;

B. Partea II. Proprietari și acte

Inscrieri privitoare la dreptul de proprietate și alte drepturi reale	Referințe
/	
Act Administrativ nr. HCL 1, din 30/01/2015 emis de COMUNA PROVITA DE SUS;	
B1	A1
Intabulare, drept de PROPRIETATE, dobandit prin Lege, cota actuala 1/1, cota initiala 1/1	
1) COMUNA PROVITA DE SUS, CIF:2845362, DOMENIUL PUBLIC	

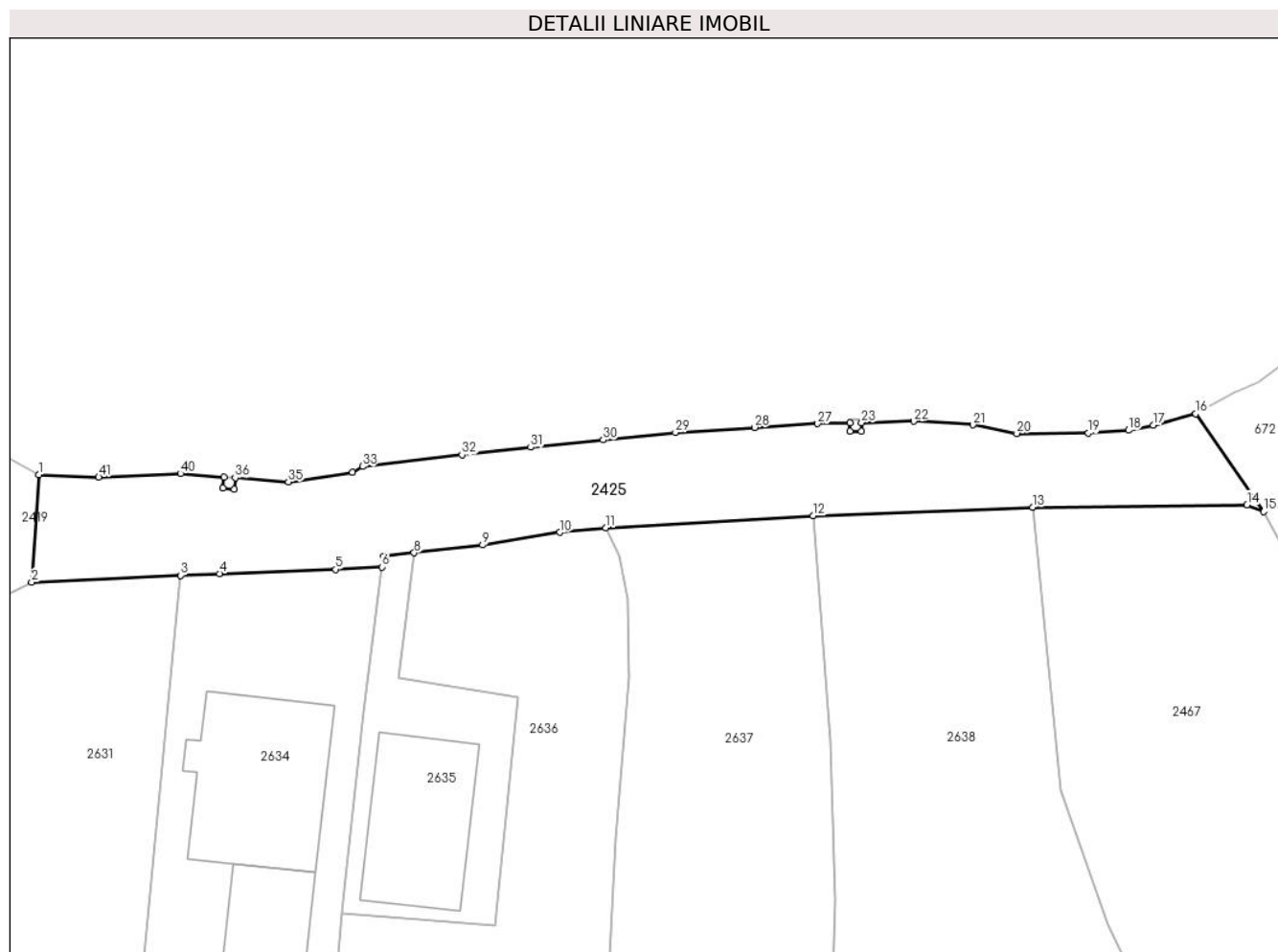
C. Partea III. SARCINI .

Inscrieri privind dezmembramintele dreptului de proprietate, drepturi reale de garanție și sarcini	Referințe
NU SUNT	

Teren

Nr cadastral	Suprafața (mp)*	Observații / Referințe
	821	

* Suprafața este determinată în planul de proiecție Stereo 70.



Date referitoare la teren

Crt	Categorie folosință	Intravilan	Suprafața (mp)	Tarla	Parcelă	Nr. topo	Observații / Referințe
1	drum	DA	821	42	DS 1413	-	

Lungime Segmente

1) Valorile lungimilor segmentelor sunt obținute din proiecție în plan.

Punct început	X / Y	Punct sfârșit	X / Y	Lungime segment
1	548.799,768 404.204,727	2	548.799,121 404.195,353	9.396
4	548.815,525 404.196,106	5	548.825,676 404.196,463	10.157
7	548.829,869 404.197,609	8	548.832,52 404.197,911	2.668
10	548.845,244 404.199,703	11	548.849,27 404.200,08	4.044
13	548.886,506 404.201,885	14	548.905,24 404.202,1	18.735
16	548.900,764 404.210,034	17	548.897,069 404.209,04	3.826

Punct început	X / Y	Punct sfârșit	X / Y	Lungime segment
2	548.799,121 404.195,353	3	548.812,113 404.195,95	13.006
5	548.825,676 404.196,463	6	548.829,706 404.196,677	4.036
8	548.832,52 404.197,911	9	548.838,485 404.198,59	6.004
11	548.849,27 404.200,08	12	548.867,359 404.201,143	18.12
14	548.905,24 404.202,1	15	548.906,69 404.201,5	1.569
17	548.897,069 404.209,04	18	548.894,896 404.208,6	2.217

Punct început	X / Y	Punct sfârșit	X / Y	Lungime segment
3	548.812,113 404.195,95	4	548.815,525 404.196,106	3.416
6	548.829,706 404.196,677	7	548.829,869 404.197,609	0.946
9	548.838,485 404.198,59	10	548.845,244 404.199,703	6.85
12	548.867,359 404.201,143	13	548.886,506 404.201,885	19.161
15	548.906,69 404.201,5	16	548.900,764 404.210,034	10.39
18	548.894,896 404.208,6	19	548.891,388 404.208,357	3.516

Punct început	X / Y	Punct sfârșit	X / Y	Lungime segment	Punct început	X / Y	Punct sfârșit	X / Y	Lungime segment	Punct început	X / Y	Punct sfârșit	X / Y	Lungime segment
19	548.891,388 404.208,357	20	548.885,131 404.208,317	6.257	20	548.885,131 404.208,317	21	548.881,304 404.209,068	3.9	21	548.881,304 404.209,068	22	548.876,132 404.209,386	5.182
22	548.876,132 404.209,386	23	548.871,591 404.209,273	4.542	23	548.871,591 404.209,273	24	548.871,575 404.208,497	0.776	24	548.871,575 404.208,497	25	548.870,576 404.208,517	0.999
25	548.870,576 404.208,517	26	548.870,59 404.209,248	0.731	26	548.870,59 404.209,248	27	548.867,745 404.209,177	2.846	27	548.867,745 404.209,177	28	548.862,235 404.208,851	5.52
28	548.862,235 404.208,851	29	548.855,33 404.208,405	6.919	29	548.855,33 404.208,405	30	548.849,017 404.207,763	6.346	30	548.849,017 404.207,763	31	548.842,705 404.207,121	6.345
31	548.842,705 404.207,121	32	548.836,694 404.206,452	6.048	32	548.836,694 404.206,452	33	548.828,01 404.205,444	8.742	33	548.828,01 404.205,444	34	548.827,148 404.204,934	1.002
34	548.827,148 404.204,934	35	548.821,55 404.204,101	5.66	35	548.821,55 404.204,101	36	548.816,897 404.204,458	4.667	36	548.816,897 404.204,458	37	548.816,821 404.203,461	1.0
37	548.816,821 404.203,461	38	548.815,823 404.203,537	1.001	38	548.815,823 404.203,537	39	548.815,9 404.204,534	1.0	39	548.815,9 404.204,534	40	548.812,108 404.204,825	3.803
40	548.812,108 404.204,825	41	548.804,987 404.204,51	7.128	41	548.804,987 404.204,51	1	548.799,768 404.204,727	5.224					

** Lungimile segmentelor sunt determinate în planul de proiecție Stereo 70 și sunt rotunjite la 1 milimetru.

*** Distanța dintre puncte este formată din segmente cumulate ce sunt mai mici decât valoarea 1 milimetru.



DATE DESPRE IMOBILUL NR. 2442

Oficiul de Cadastru și Publicitate Imobiliară PRAHOVA
Biroul de Cadastru și Publicitate Imobiliară Câmpina

A. Partea I. Descrierea imobilului

TEREN Intravilan

Adresa: Loc. Provita De Sus, Jud. Prahova

Nr. Crt	Nr cadastral Nr. topografic	Suprafața* (mp)	Observații / Referințe
A1		1	Sector cadastral:22 Teren neimpregmuit;

Construcții

Crt	Nr cadastral Nr. topografic	Adresa	Observații / Referințe
A1.1		Loc. Provita De Sus, Jud. Prahova	Nr. niveluri:1; S. construita la sol:1 mp;

B. Partea II. Proprietari și acte

Inscrieri privitoare la dreptul de proprietate și alte drepturi reale		Referințe
/		
Act Normativ nr. 123, din 10/07/2012 emis de PARLAMENTUL ROMANIEI;		
B1	Intabulare, drept de PROPRIETATE, dobandit prin Lege, cota actuala 1/1, cota initiala 1/1 1) STATUL ROMAN , CIF:99999999999999 <i>OBSERVATII: Domeniu public</i>	A1
Act Normativ nr. 980, din 16/12/2015 emis de GUVERNUL ROMANIEI;		
B2	Intabulare, drept de ADMINISTRARE, dobandit prin Lege, cota actuala 1/1, cota initiala 1/1 1) MINISTERUL ECONOMIEI, ENERGIEI SI MEDIULUI DE AFACERI , CIF:99999999999999	A1
Act Administrativ nr. 9, din 07/10/2005 emis de Ministerul Economiei si Comertului ((act aditional nr. 1/10.06.2008 emis de MINISTERUL ECONOMIEI SI FINANTELOR, act aditional nr. 2/18.06.2015 emis de MINISTERUL ENERGIEI, INTEPRINDERILOR MICI SI MIJLOCII SI MEDIULUI DE AFACERI, act aditional nr. 3/10.02.2016 emis de MINISTERUL ENERGIEI, act aditional nr. 4/02.03.2017 emis de MINISTERUL ENERGIEI, act aditional nr. 5/2020, act aditional nr. 6/30.10.2020, Certificat de Inregistrare a Societatii ,, DISTRIBUTIE ENERGIE ELECTRICA ,, SA emis de ORC Cluj la data de 27.02.2002, H.G.R. nr. 1342/2001 privind reorganizarea Societatii Comerciale de Distributie si Furnizare a Energiei Electrice ,,Electrica,, SA, Protocol 6045/12.04.2002 incheiat intre Societatea Comerciala de Distributie si Furnizare a Energiei Electrice ,,Electrica,, SA si Societatea Comerciala Filiala de distributie si Furnizare a Energiei Electrice ,,Electrica Muntenia Nord,, SA, incheiere de indreptare eroare materiala civila emisa de Tribunalul Comercial Cluj la data de 26.11.2020, Certificat de Inregistrare mentiuni nr. 128194/15.12.2020 emis de ORC Cluj, Certificat de Inregistrare a Societatii ,,DISTRIBUTIE ENERGIE ELECTRICA SA,, emis de ORC Cluj la data de 31.12.2020, Certificat de Inregistrare mentiuni nr. 802/07.02.2021 emis de ORC Cluj, Certificat de Inregistrare a SUCURSALEI DE DISTRIBUTIE A ENERGIEI ELECTRICE PLOIESTI, emis de ORC Prahova la data de 28.03.2002, Certificat de radiere a Societatii de Distributie a Energiei Electrice Muntenia Nord SA nr. 83302 din 31.12.2020).);		
B3	Intabulare, drept de CONCESIUNE, dobandit prin Lege, cota actuala 1/1, cota initiala 1/1 1) DISTRIBUTIE ENERGIE ELECTRICA ROMANIA SA , CIF:14476722, prin Sucursala de Distributie a Energiei Electrice Prahova <i>OBSERVATII: prin Sucursala de Distributie a Energiei Electrice Prahova</i>	A1
Act Normativ nr. 1342, din 27/12/2001 emis de GUVERNUL ROMANIEI ((Protocol 6045/12.04.2022));		
B4	Intabulare, drept de PROPRIETATE, dobandit prin Lege, cota actuala 1/1, cota initiala 1/1 1) DISTRIBUTIE ENERGIE ELECTRICA ROMANIA SA , CIF:14476722, prin Sucursala de Distributie a Energiei Electrice Prahova <i>OBSERVATII: prin Sucursala de Distributie a Energiei Electrice Prahova</i>	A1.1

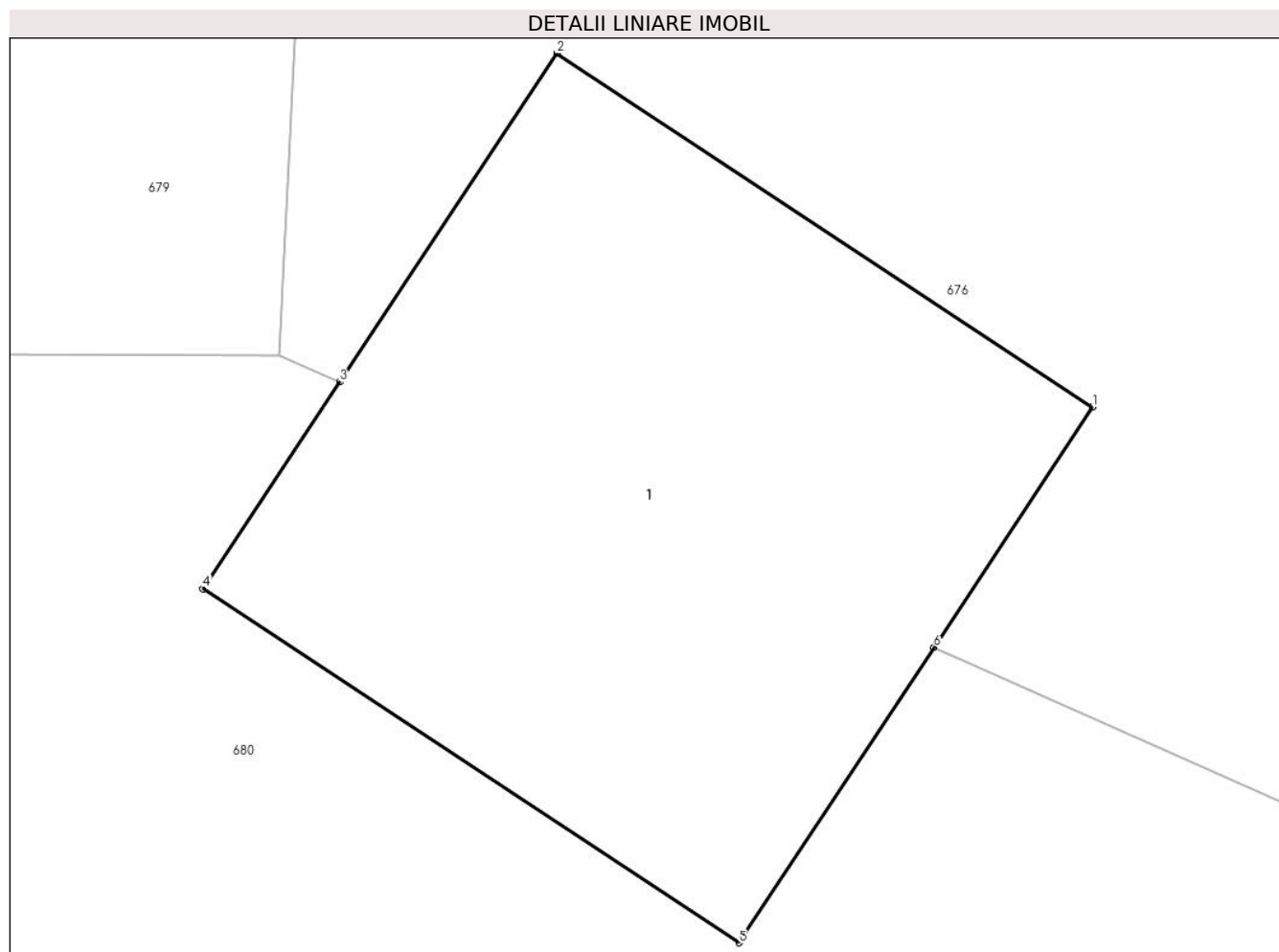
C. Partea III. SARCINI .

Inscrieri privind dezmembramintele dreptului de proprietate, drepturi reale de garanție și sarcini	Referințe
NU SUNT	

Teren

Nr cadastral	Suprafața (mp)*	Observații / Referințe
	1	

* Suprafața este determinată în planul de proiecție Stereo 70.



Date referitoare la teren

Crt	Categorie folosință	Intra vilan	Suprafața (mp)	Tarla	Parcelă	Nr. topo	Observații / Referințe
1	curți constructii	DA	1	56	-	-	

Date referitoare la construcții

Crt	Număr	Destinație construcție	Supraf. (mp)	Situație juridică	Observații / Referințe
A1.1		construcții industriale și edilitare	1	Cu acte	Nr. niveluri:1; S. construita la sol:1 mp;

Lungime Segmente

1) Valorile lungimilor segmentelor sunt obținute din proiecție în plan.

Punct început	X / Y	Punct sfârșit	X / Y	Lungime segment (** (m)
1	550.402,871 403.518,487	2	550.402,037 403.519,038	1.0
2	550.402,037 403.519,038	3	550.401,698 403.518,526	0.614
3	550.401,698 403.518,526	4	550.401,485 403.518,204	0.386

Punct început	X / Y	Punct sfârșit	X / Y	Lungime segment (** (m)
4	550.401,485 403.518,204	5	550.402,32 403.517,653	1.0
5	550.402,32 403.517,653	6	550.402,624 403.518,113	0.551
6	550.402,624 403.518,113	1	550.402,871 403.518,487	0.448

** Lungimile segmentelor sunt determinate în planul de proiecție Stereo 70 și sunt rotunjite la 1 milimetru.

*** Distanța dintre puncte este formată din segmente cumulate ce sunt mai mici decât valoarea 1 milimetru.



DATE DESPRE IMOBILUL NR. 2447

Oficiul de Cadastru și Publicitate Imobiliară PRAHOVA
Biroul de Cadastru și Publicitate Imobiliară Câmpina

A. Partea I. Descrierea imobilului

TEREN Intravilan

Adresa: Loc. Provita De Sus, Jud. Prahova

Nr. Crt	Nr cadastral Nr. topografic	Suprafața* (mp)	Observații / Referințe
A1		1	Sector cadastral:18 Teren neimprejmuț;

Construcții

Crt	Nr cadastral Nr. topografic	Adresa	Observații / Referințe
A1.1		Loc. Provita De Sus, Jud. Prahova	Nr. niveluri:1; S. construita la sol:1 mp;

B. Partea II. Proprietari și acte

Inscrieri privitoare la dreptul de proprietate și alte drepturi reale		Referințe
/		
Act Normativ nr. 123, din 10/07/2012 emis de PARLAMENTUL ROMANIEI;		
B1	Intabulare, drept de PROPRIETATE, dobandit prin Lege, cota actuala 1/1, cota initiala 1/1 1) STATUL ROMAN , CIF:99999999999999 <i>OBSERVATII: Domeniu public</i>	A1
Act Normativ nr. 980, din 16/12/2015 emis de GUVERNUL ROMANIEI;		
B2	Intabulare, drept de ADMINISTRARE, dobandit prin Lege, cota actuala 1/1, cota initiala 1/1 1) MINISTERUL ECONOMIEI, ENERGIEI SI MEDIULUI DE AFACERI , CIF:99999999999999	A1
Act Administrativ nr. 9, din 07/10/2005 emis de Ministerul Economiei si Comertului ((act aditional nr. 1/10.06.2008 emis de MINISTERUL ECONOMIEI SI FINANTELOR, act aditional nr. 2/18.06.2015 emis de MINISTERUL ENERGIEI, INTEPRINDERILOR MICI SI MIJLOCII SI MEDIULUI DE AFACERI, act aditional nr. 3/10.02.2016 emis de MINISTERUL ENERGIEI, act aditional nr. 4/02.03.2017 emis de MINISTERUL ENERGIEI, act aditional nr. 5/2020, act aditional nr. 6/30.10.2020, Certificat de Inregistrare a Societatii ,, DISTRIBUTIE ENERGIE ELECTRICA ,, SA emis de ORC Cluj la data de 27.02.2002, H.G.R. nr. 1342/2001 privind reorganizarea Societatii Comerciale de Distributie si Furnizare a Energiei Electrice ,,Electrica,, SA, Protocol 6045/12.04.2002 incheiat intre Societatea Comerciala de Distributie si Furnizare a Energiei Electrice ,,Electrica,, SA si Societatea Comerciala Filiala de distributie si Furnizare a Energiei Electrice ,,Electrica Muntenia Nord,, SA, incheiere de indreptare eroare materiala civila emisa de Tribunalul Comercial Cluj la data de 26.11.2020, Certificat de Inregistrare mentiuni nr. 128194/15.12.2020 emis de ORC Cluj, Certificat de Inregistrare a Societatii ,,DISTRIBUTIE ENERGIE ELECTRICA SA,, emis de ORC Cluj la data de 31.12.2020, Certificat de Inregistrare mentiuni nr. 802/07.02.2021 emis de ORC Cluj, Certificat de Inregistrare a SUCURSALEI DE DISTRIBUTIE A ENERGIEI ELECTRICE PLOIESTI, emis de ORC Prahova la data de 28.03.2002, Certificat de radiere a Societatii de Distributie a Energiei Electrice Muntenia Nord SA nr. 83302 din 31.12.2020).);		
B3	Intabulare, drept de CONCESIUNE, dobandit prin Lege, cota actuala 1/1, cota initiala 1/1 1) DISTRIBUTIE ENERGIE ELECTRICA ROMANIA SA , CIF:14476722, prin Sucursala de Distributie a Energiei Electrice Prahova <i>OBSERVATII: prin Sucursala de Distributie a Energiei Electrice Prahova</i>	A1
Act Normativ nr. 1342, din 27/12/2001 emis de GUVERNUL ROMANIEI ((Protocol 6045/12.04.2022));		
B4	Intabulare, drept de PROPRIETATE, dobandit prin Lege, cota actuala 1/1, cota initiala 1/1 1) DISTRIBUTIE ENERGIE ELECTRICA ROMANIA SA , CIF:14476722, prin Sucursala de Distributie a Energiei Electrice Prahova <i>OBSERVATII: prin Sucursala de Distributie a Energiei Electrice Prahova</i>	A1.1

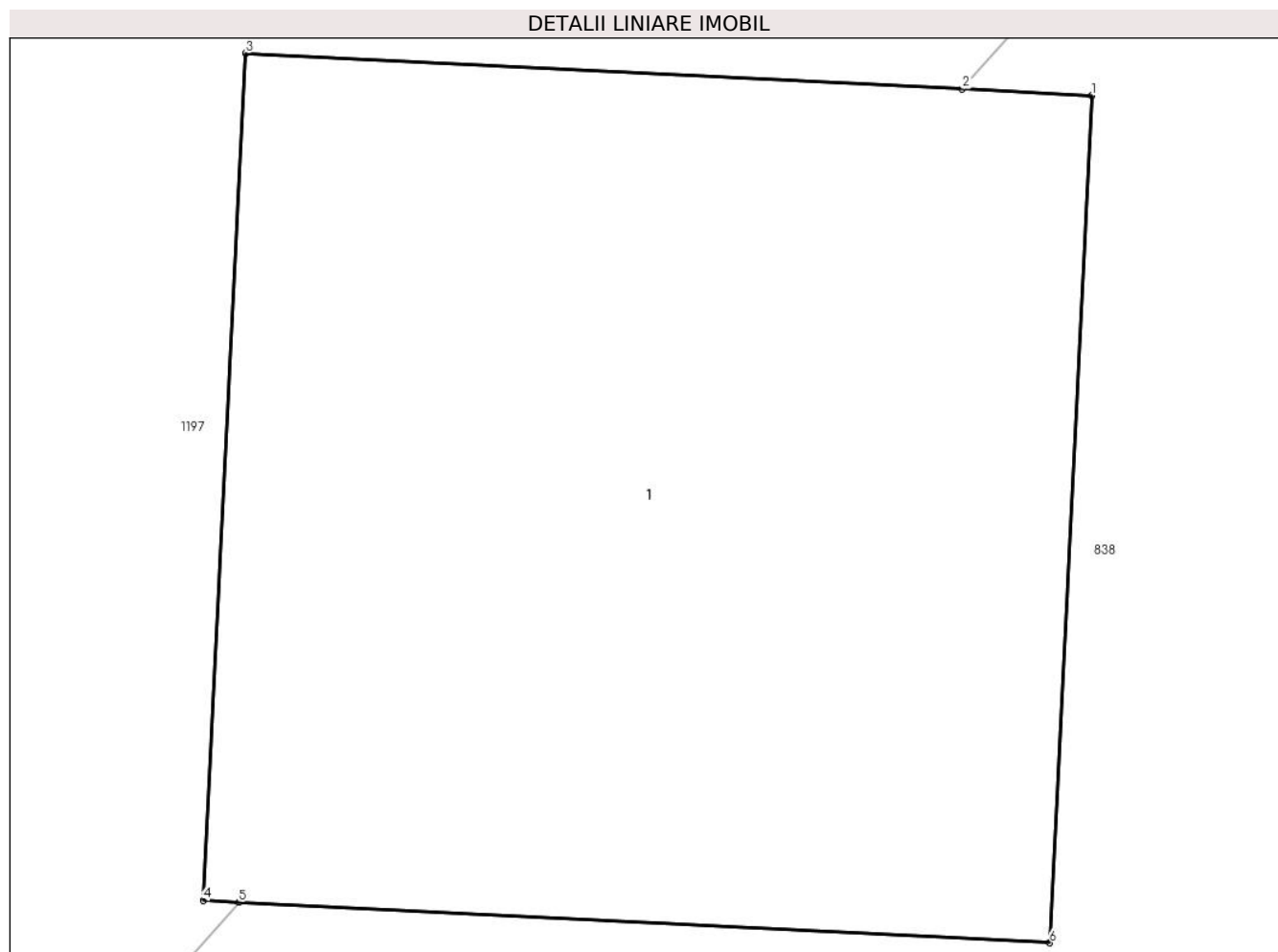
C. Partea III. SARCINI .

Inscrieri privind dezmembramintele dreptului de proprietate, drepturi reale de garanție și sarcini	Referințe
NU SUNT	

Teren

Nr cadastral	Suprafața (mp)*	Observații / Referințe
	1	

* Suprafața este determinată în planul de proiecție Stereo 70.



Date referitoare la teren

Crt	Categorie folosință	Intra vilan	Suprafața (mp)	Tarla	Parcelă	Nr. topo	Observații / Referințe
1	curți constructii	DA	1	49	-	-	

Date referitoare la construcții

Crt	Număr	Destinație construcție	Supraf. (mp)	Situație juridică	Observații / Referințe
A1.1		construcții industriale și edilitare	1	Cu acte	Nr. niveluri:1; S. construita la sol:1 mp;

Lungime Segmente

1) Valorile lungimilor segmentelor sunt obținute din proiecție în plan.

Punct început	X / Y	Punct sfârșit	X / Y	Lungime segment (** (m))
1	550.133,77 403.667,369	2	550.133,617 403.667,377	0.153
2	550.133,617 403.667,377	3	550.132,771 403.667,419	0.847
3	550.132,771 403.667,419	4	550.132,721 403.666,42	1.0

Punct început	X / Y	Punct sfârșit	X / Y	Lungime segment (** (m)
4	550.132,721 403.666,42	5	550.132,763 403.666,418	0.042
5	550.132,763 403.666,418	6	550.133,72 403.666,37	0.958
6	550.133,72 403.666,37	1	550.133,77 403.667,369	1.0

** Lungimile segmentelor sunt determinate în planul de proiecție Stereo 70 și sunt rotunjite la 1 milimetru.

*** Distanța dintre puncte este formată din segmente cumulate ce sunt mai mici decât valoarea 1 milimetru.



DATE DESPRE IMOBILUL NR. 2452

Oficiul de Cadastru și Publicitate Imobiliară PRAHOVA
Biroul de Cadastru și Publicitate Imobiliară Câmpina

A. Partea I. Descrierea imobilului

TEREN Intravilan

Adresa: Loc. Provita De Sus, Jud. Prahova

Nr. Crt	Nr cadastral Nr. topografic	Suprafața* (mp)	Observații / Referințe
A1		4	Sector cadastral:22 Teren neimprejmut;

Construcții

Crt	Nr cadastral Nr. topografic	Adresa	Observații / Referințe
A1.1		Loc. Provita De Sus, Jud. Prahova	Nr. niveluri:1; S. construita la sol:4 mp;

B. Partea II. Proprietari și acte

Inscrieri privitoare la dreptul de proprietate și alte drepturi reale		Referințe
/		
Act Normativ nr. 123, din 10/07/2012 emis de PARLAMENTUL ROMANIEI;		
B1	Intabulare, drept de PROPRIETATE, dobandit prin Lege, cota actuala 1/1, cota initiala 1/1 1) STATUL ROMAN , CIF:99999999999999 <i>OBSERVATII: Domeniu public</i>	A1
Act Normativ nr. 980, din 16/12/2015 emis de GUVERNUL ROMANIEI;		
B2	Intabulare, drept de ADMINISTRARE, dobandit prin Lege, cota actuala 1/1, cota initiala 1/1 1) MINISTERUL ECONOMIEI, ENERGIEI SI MEDIULUI DE AFACERI , CIF:99999999999999	A1
Act Administrativ nr. 9, din 07/10/2005 emis de Ministerul Economiei si Comertului ((act aditional nr. 1/10.06.2008 emis de MINISTERUL ECONOMIEI SI FINANTELOR, act aditional nr. 2/18.06.2015 emis de MINISTERUL ENERGIEI, INTEPRINDERILOR MICI SI MIJLOCII SI MEDIULUI DE AFACERI, act aditional nr. 3/10.02.2016 emis de MINISTERUL ENERGIEI, act aditional nr. 4/02.03.2017 emis de MINISTERUL ENERGIEI, act aditional nr. 5/2020, act aditional nr. 6/30.10.2020, Certificat de Inregistrare a Societatii ,, DISTRIBUTIE ENERGIE ELECTRICA ,, SA emis de ORC Cluj la data de 27.02.2002, H.G.R. nr. 1342/2001 privind reorganizarea Societatii Comerciale de Distributie si Furnizare a Energiei Electrice ,,Electrica,, SA, Protocol 6045/12.04.2002 incheiat intre Societatea Comerciala de Distributie si Furnizare a Energiei Electrice ,,Electrica,, SA si Societatea Comerciala Filiala de distributie si Furnizare a Energiei Electrice ,,Electrica Muntenia Nord,, SA, incheiere de indreptare eroare materiala civila emisa de Tribunalul Comercial Cluj la data de 26.11.2020, Certificat de Inregistrare mentiuni nr. 128194/15.12.2020 emis de ORC Cluj, Certificat de Inregistrare a Societatii ,,DISTRIBUTIE ENERGIE ELECTRICA SA,, emis de ORC Cluj la data de 31.12.2020, Certificat de Inregistrare mentiuni nr. 802/07.02.2021 emis de ORC Cluj, Certificat de Inregistrare a SUCURSALEI DE DISTRIBUTIE A ENERGIEI ELECTRICE PLOIESTI, emis de ORC Prahova la data de 28.03.2002, Certificat de radiere a Societatii de Distributie a Energiei Electrice Muntenia Nord SA nr. 83302 din 31.12.2020).);		
B3	Intabulare, drept de CONCESIUNE, dobandit prin Lege, cota actuala 1/1, cota initiala 1/1 1) DISTRIBUTIE ENERGIE ELECTRICA ROMANIA SA , CIF:14476722, prin Sucursala de Distributie a Energiei Electrice Prahova <i>OBSERVATII: prin Sucursala de Distributie a Energiei Electrice Prahova</i>	A1
Act Normativ nr. 1342, din 27/12/2001 emis de GUVERNUL ROMANIEI ((Protocol 6045/12.04.2022));		
B4	Intabulare, drept de PROPRIETATE, dobandit prin Lege, cota actuala 1/1, cota initiala 1/1 1) DISTRIBUTIE ENERGIE ELECTRICA ROMANIA SA , CIF:14476722, prin Sucursala de Distributie a Energiei Electrice Prahova <i>OBSERVATII: prin Sucursala de Distributie a Energiei Electrice Prahova</i>	A1.1

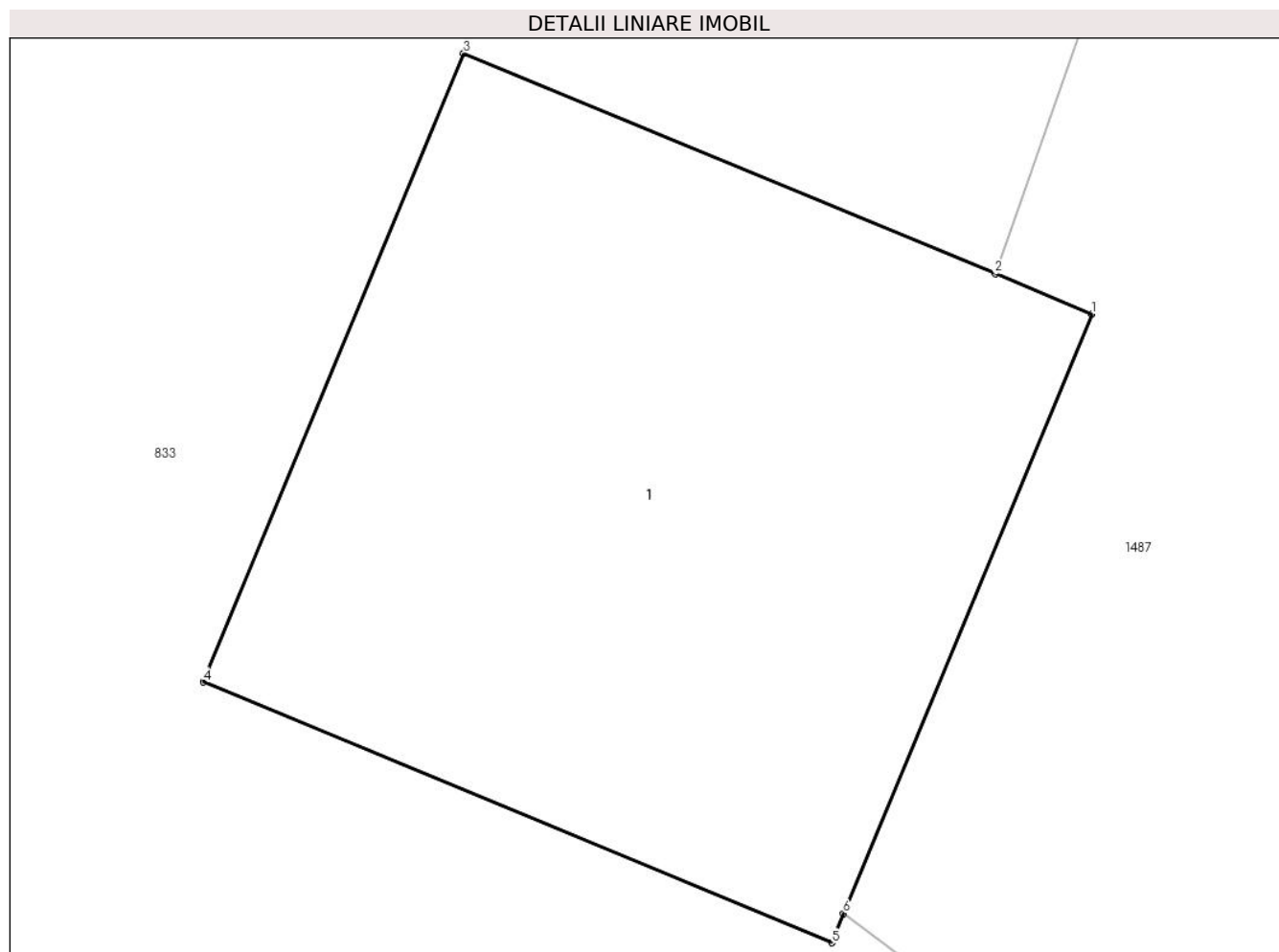
C. Partea III. SARCINI .

Inscrieri privind dezmembramintele dreptului de proprietate, drepturi reale de garanție și sarcini	Referințe
NU SUNT	

Teren

Nr cadastral	Suprafața (mp)*	Observații / Referințe
	4	

* Suprafața este determinată în planul de proiecție Stereo 70.



Date referitoare la teren

Crt	Categorie folosință	Intra vilan	Suprafața (mp)	Tarla	Parcelă	Nr. topo	Observații / Referințe
1	curți constructii	DA	4	55	-	-	

Date referitoare la construcții

Crt	Număr	Destinație construcție	Supraf. (mp)	Situație juridică	Observații / Referințe
A1.1		construcții industriale și edilitare	4	Cu acte	Nr. niveluri:1; S. construita la sol:4 mp;

Lungime Segmente

1) Valorile lungimilor segmentelor sunt obținute din proiecție în plan.

Punct început	X / Y	Punct sfârșit	X / Y	Lungime segment (** (m))
1	550.292,146 403.727,524	2	550.291,861 403.727,642	0.308
2	550.291,861 403.727,642	3	550.290,298 403.728,29	1.692
3	550.290,298 403.728,29	4	550.289,532 403.726,442	2.0

Punct început	X / Y	Punct sfârșit	X / Y	Lungime segment (** (m)
4	550.289,532 403.726,442	5	550.291,38 403.725,676	2.0
5	550.291,38 403.725,676	6	550.291,415 403.725,762	0.093
6	550.291,415 403.725,762	1	550.292,146 403.727,524	1.908

** Lungimile segmentelor sunt determinate în planul de proiecție Stereo 70 și sunt rotunjite la 1 milimetru.

*** Distanța dintre puncte este formată din segmente cumulate ce sunt mai mici decât valoarea 1 milimetru.

**DATE DESPRE IMOBILUL NR. 2454**

Oficiul de Cadastru și Publicitate Imobiliară PRAHOVA
Biroul de Cadastru și Publicitate Imobiliară Câmpina

A. Partea I. Descrierea imobilului

TEREN Intravilan

Adresa: Loc. Plaiu, Jud. Prahova

Nr. Crt	Nr cadastral Nr. topografic	Suprafața* (mp)	Observații / Referințe
A1		790	Sector cadastral:11 Teren imprejmuit;

Construcții

Crt	Nr cadastral Nr. topografic	Adresa	Observații / Referințe
A1.1		Loc. Plaiu, Jud. Prahova	Nr. niveluri:1; S. construita la sol:22 mp;

B. Partea II. Proprietari și acte

Inscrieri privitoare la dreptul de proprietate și alte drepturi reale		Referințe
/		
Act Normativ nr. LEGEA 7, din 13/03/1996 emis de PARLAMENTUL ROMANIEI;		
B1	Inscrierea provizorie, drept de PROPRIETATE, dobandit prin Lege, cota actuala 1/1, cota initiala 1/1 1) NEIDENTIFICAT NEIDENTIFICAT	A1, A1.1
B2	Se noteaza faptul ca imobilul are proprietar neidentificat.	A1, A1.1

C. Partea III. SARCINI .

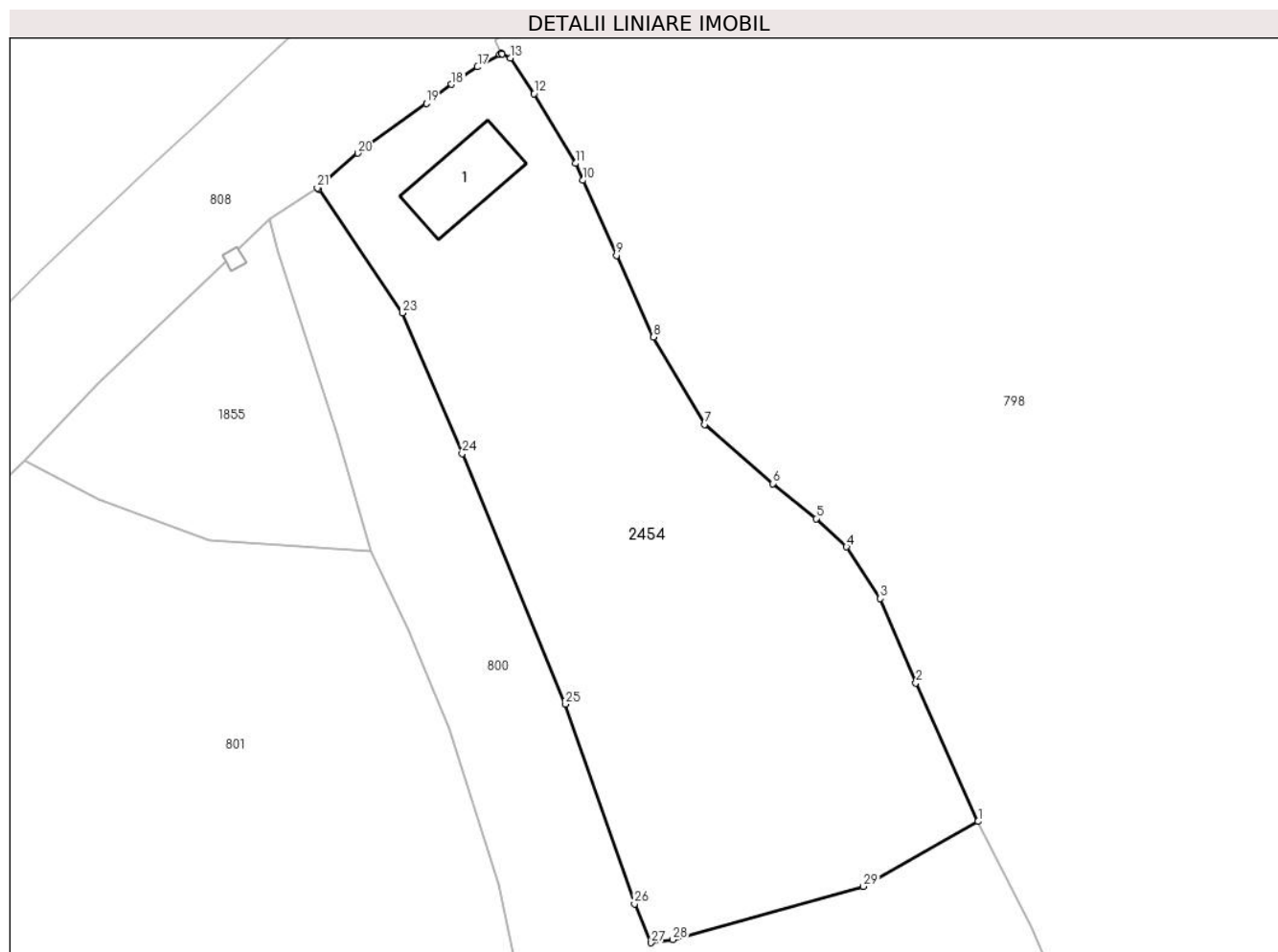
Inscrieri privind dezmembramintele dreptului de proprietate, drepturi reale de garanție și sarcini	Referințe
NU SUNT	

Anexa Nr. 1 La Partea I

Teren

Nr cadastral	Suprafața (mp)*	Observații / Referințe
	790	

* Suprafața este determinată în planul de proiecție Stereo 70.



Date referitoare la teren

Crt	Categorie folosință	Intravilan	Suprafața (mp)	Tarla	Parcelă	Nr. topo	Observații / Referințe
1	curți constructii	DA	116	44	1518	-	
2	arabil	DA	674	44	1519	-	

Date referitoare la construcții

Crt	Număr	Destinație construcție	Supraf. (mp)	Situație juridică	Observații / Referințe
A1.1		construcții de locuințe	22	Cu acte	Nr. niveluri:1; S. construita la sol:22 mp;

Lungime Segmente

1) Valorile lungimilor segmentelor sunt obținute din proiecție în plan.

Punct început	X / Y	Punct sfârșit	X / Y	Lungime segment (** (m)
1	549.343,618 404.436,561	2	549.340,059 404.444,485	8.687
3	549.338,02 404.449,316	4	549.336,08 404.452,269	3.533
5	549.334,346 404.453,883	6	549.331,869 404.455,89	3.188

Punct început	X / Y	Punct sfârșit	X / Y	Lungime segment (** (m)
2	549.340,059 404.444,485	3	549.338,02 404.449,316	5.244
4	549.336,08 404.452,269	5	549.334,346 404.453,883	2.369
6	549.331,869 404.455,89	7	549.327,982 404.459,272	5.152

Punct început	X / Y	Punct sfârşit	X / Y	Lungime segment (** (m)
7	549.327,982 404.459,272	8	549.325,027 404.464,263	5.8
9	549.322,921 404.468,933	10	549.320,995 404.473,23	4.709
11	549.320,562 404.474,197	12	549.318,197 404.478,183	4.635
13	549.316,834 404.480,217	14	549.316,368 404.480,454	0.523
15	549.316,347 404.480,501	16	549.316,234 404.480,437	0.13
17	549.314,968 404.479,718	18	549.313,483 404.478,724	1.787
19	549.312,04 404.477,624	20	549.308,11 404.474,79	4.845
21	549.305,788 404.472,808	22	549.305,88 404.472,735	0.117
23	549.310,656 404.465,647	24	549.314,085 404.457,601	8.746
25	549.319,976 404.443,275	26	549.323,951 404.431,846	12.101
27	549.324,909 404.429,624	28	549.326,147 404.429,809	1.252
29	549.337,052 404.432,84	1	549.343,618 404.436,561	7.547

Punct început	X / Y	Punct sfârşit	X / Y	Lungime segment (** (m)
8	549.325,027 404.464,263	9	549.322,921 404.468,933	5.123
10	549.320,995 404.473,23	11	549.320,562 404.474,197	1.06
12	549.318,197 404.478,183	13	549.316,834 404.480,217	2.448
14	549.316,368 404.480,454	15	549.316,347 404.480,501	0.051
16	549.316,234 404.480,437	17	549.314,968 404.479,718	1.456
18	549.313,483 404.478,724	19	549.312,04 404.477,624	1.814
20	549.308,11 404.474,79	21	549.305,788 404.472,808	3.053
22	549.305,88 404.472,735	23	549.310,656 404.465,647	8.547
24	549.314,085 404.457,601	25	549.319,976 404.443,275	15.49
26	549.323,951 404.431,846	27	549.324,909 404.429,624	2.42
28	549.326,147 404.429,809	29	549.337,052 404.432,84	11.318

** Lungimile segmentelor sunt determinate în planul de proiecție Stereo 70 și sunt rotunjite la 1 milimetru.

*** Distanța dintre puncte este formată din segmente cumulate ce sunt mai mici decât valoarea 1 milimetru.

**DATE DESPRE IMOBILUL NR. 2455**

Oficiul de Cadastru și Publicitate Imobiliară PRAHOVA
Biroul de Cadastru și Publicitate Imobiliară Câmpina

A. Partea I. Descrierea imobilului

TEREN Intravilan

Adresa: Loc. Plaiu, Jud. Prahova

Nr. Crt	Nr cadastral Nr. topografic	Suprafața* (mp)	Observații / Referințe
A1		1.110	Sector cadastral:11 Teren imprejmuit;

Construcții

Crt	Nr cadastral Nr. topografic	Adresa	Observații / Referințe
A1.1		Loc. Plaiu, Jud. Prahova	Nr. niveluri:1; S. construita la sol:62 mp;
A1.2		Loc. Plaiu, Jud. Prahova	Nr. niveluri:1; S. construita la sol:12 mp;
A1.3		Loc. Plaiu, Jud. Prahova	Nr. niveluri:1; S. construita la sol:9 mp;

B. Partea II. Proprietari și acte

Inscrieri privitoare la dreptul de proprietate și alte drepturi reale		Referințe
/		
Act Normativ nr. LEGEA 7, din 13/03/1996 emis de PARLAMENTUL ROMANIEI;		
B1	Inscrierea provizorie, drept de PROPRIETATE, dobandit prin Lege, cota actuala 1/1, cota initiala 1/1 1) NEIDENTIFICAT NEIDENTIFICAT	A1, A1.1, A1.2, A1.3
B2	Se noteaza faptul ca imobilul are proprietar neidentificat.	A1, A1.1, A1.2, A1.3

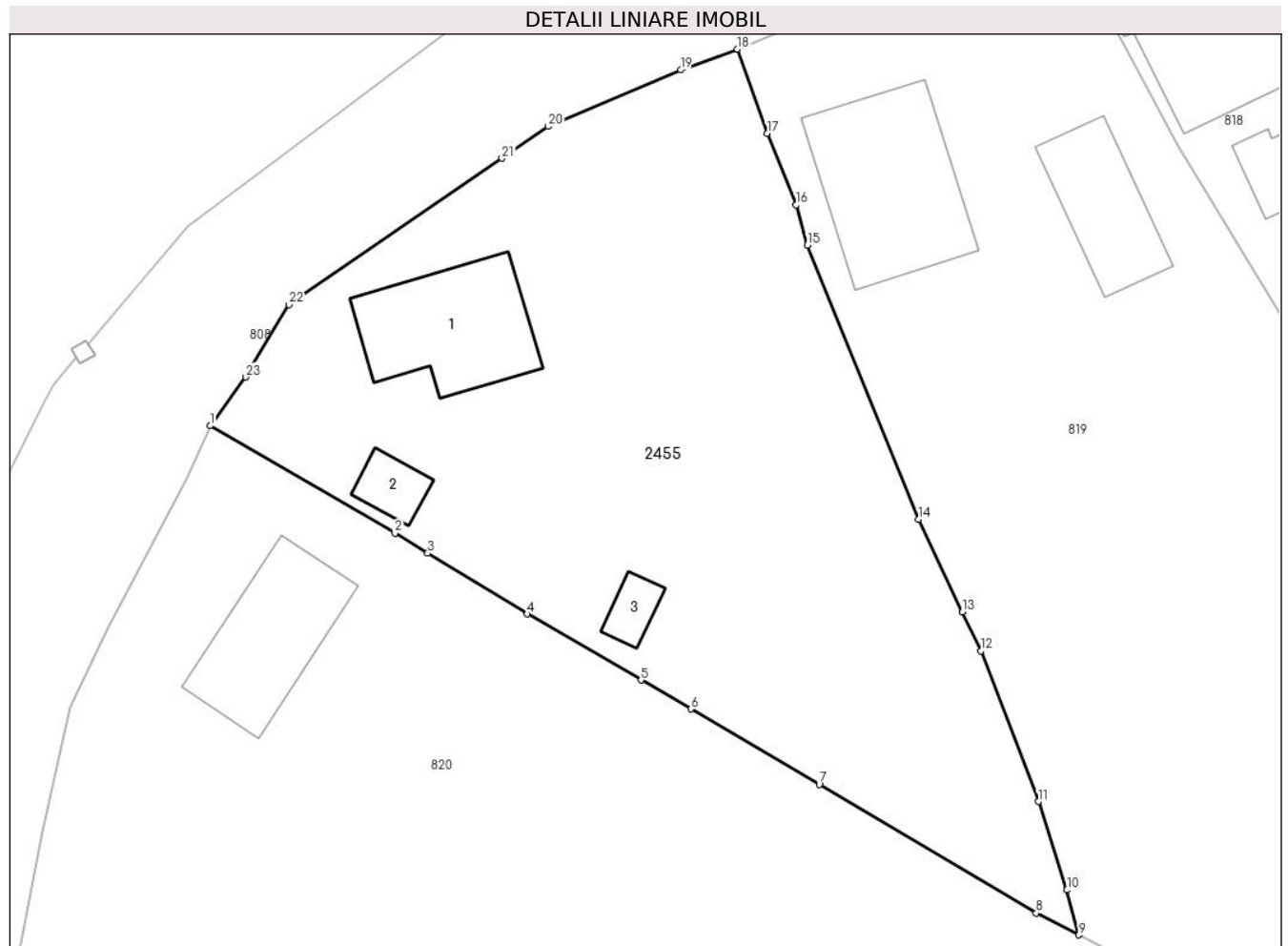
C. Partea III. SARCINI .

Inscrieri privind dezmembramintele dreptului de proprietate, drepturi reale de garanție și sarcini	Referințe
NU SUNT	

Teren

Nr cadastral	Suprafața (mp)*	Observații / Referințe
	1.110	

* Suprafața este determinată în planul de proiecție Stereo 70.



Date referitoare la teren

Crt	Categorie folosință	Intravilan	Suprafața (mp)	Tarla	Parcelă	Nr. topo	Observații / Referințe
1	curți constructii	DA	438	44	1560	-	
2	faneata	DA	672	44	1562, 1561	-	

Date referitoare la construcții

Crt	Număr	Destinație construcție	Supraf. (mp)	Situație juridică	Observații / Referințe
A1.1		construcții de locuințe	62	Cu acte	Nr. niveluri:1; S. construita la sol:62 mp;
A1.2		construcții anexa	12	Cu acte	Nr. niveluri:1; S. construita la sol:12 mp;
A1.3		construcții anexa	9	Cu acte	Nr. niveluri:1; S. construita la sol:9 mp;

Lungime Segmente

1) Valorile lungimilor segmentelor sunt obținute din proiecție în plan.

Punct început	X / Y	Punct sfârșit	X / Y	Lungime segment (** (m)	Punct început	X / Y	Punct sfârșit	X / Y	Lungime segment (** (m)
1	549.362,592 404.588,227	2	549.373,402 404.581,953	12.499	2	549.373,402 404.581,953	3	549.375,328 404.580,777	2.257

Punct început	X / Y	Punct sfârșit	X / Y	Lungime segment (** (m))
3	549.375,328 404.580,777	4	549.381,125 404.577,236	6.793
5	549.387,792 404.573,369	6	549.390,703 404.571,681	3.365
7	549.398,219 404.567,291	8	549.410,907 404.559,77	14.75
9	549.413,404 404.558,49	10	549.412,699 404.561,114	2.717
11	549.411,021 404.566,275	12	549.407,664 404.575,062	9.406
13	549.406,585 404.577,345	14	549.404,028 404.582,759	5.987
15	549.397,53 404.598,775	16	549.396,867 404.601,122	2.439
17	549.395,172 404.605,312	18	549.393,43 404.610,218	5.206
19	549.390,114 404.609,006	20	549.382,379 404.605,702	8.411
21	549.379,666 404.603,843	22	549.367,21 404.595,307	15.1
23	549.364,674 404.591,069	1	549.362,592 404.588,227	3.523

Punct început	X / Y	Punct sfârșit	X / Y	Lungime segment (** (m))
4	549.381,125 404.577,236	5	549.387,792 404.573,369	7.707
6	549.390,703 404.571,681	7	549.398,219 404.567,291	8.704
8	549.410,907 404.559,77	9	549.413,404 404.558,49	2.806
10	549.412,699 404.561,114	11	549.411,021 404.566,275	5.427
12	549.407,664 404.575,062	13	549.406,585 404.577,345	2.525
14	549.404,028 404.582,759	15	549.397,53 404.598,775	17.284
16	549.396,867 404.601,122	17	549.395,172 404.605,312	4.52
18	549.393,43 404.610,218	19	549.390,114 404.609,006	3.531
20	549.382,379 404.605,702	21	549.379,666 404.603,843	3.289
22	549.367,21 404.595,307	23	549.364,674 404.591,069	4.939

** Lungimile segmentelor sunt determinate în planul de proiecție Stereo 70 și sunt rotunjite la 1 milimetru.

*** Distanța dintre puncte este formată din segmente cumulate ce sunt mai mici decât valoarea 1 milimetru.

**DATE DESPRE IMOBILUL NR. 2456**

Oficiul de Cadastru și Publicitate Imobiliară PRAHOVA
Biroul de Cadastru și Publicitate Imobiliară Câmpina

A. Partea I. Descrierea imobilului

TEREN Intravilan

Nr. CF vechi:281
Nr. cadastral vechi:369

Adresa: Loc. Plaiu, Nr. 286, Jud. Prahova

Nr. Crt	Nr cadastral Nr. topografic	Suprafața* (mp)	Observații / Referințe
A1	21054	Din acte: 1.487 Masurata: 1.509	Sector cadastral:11 Teren imprejmuit;

Construcții

Crt	Nr cadastral Nr. topografic	Adresa	Observații / Referințe
A1.1	21054-C1	Loc. Plaiu, Nr. 286, Jud. Prahova	Nr. niveluri:1; S. construita la sol:68 mp; C1-locuinta

B. Partea II. Proprietari și acte

Inscrieri privitoare la dreptul de proprietate și alte drepturi reale		Referințe
7426 / 14/10/2005		
Act Notarial nr. 4835, din 13/10/2005 emis de NP Pop Mihaela Cristina;		
B1	Intabulare, drept de PROPRIETATEcumparare, dobandit prin Conventie, cota actuala 1/2, cota initiala 1/1 1) PREDA ELENA LACRAMIOARA <i>OBSERVATII: (provenita din conversia CF 281)</i>	A1, A1.1
20205 / 28/07/2020		
Act Notarial nr. 128, din 27/07/2020 emis de NP Pop Mihaela Cristina;		
B2	Intabulare, drept de PROPRIETATE, dobandit prin Succesiune, cota actuala 1/8, cota initiala 1/8 1) GHEORGHE IOANA AMALIA	A1, A1.1
B3	Intabulare, drept de PROPRIETATE, dobandit prin Succesiune, cota actuala 1/8, cota initiala 1/8 1) PREDA IULIANA-ELENA	A1, A1.1
B4	Intabulare, drept de PROPRIETATE, dobandit prin Succesiune, cota actuala 1/8, cota initiala 1/8 1) PREDA IONUȚ-BENIAMIN	A1, A1.1
B5	Intabulare, drept de PROPRIETATE, dobandit prin Succesiune, cota actuala 1/8, cota initiala 1/8 1) PREDA DAVID-GABRIEL	A1, A1.1

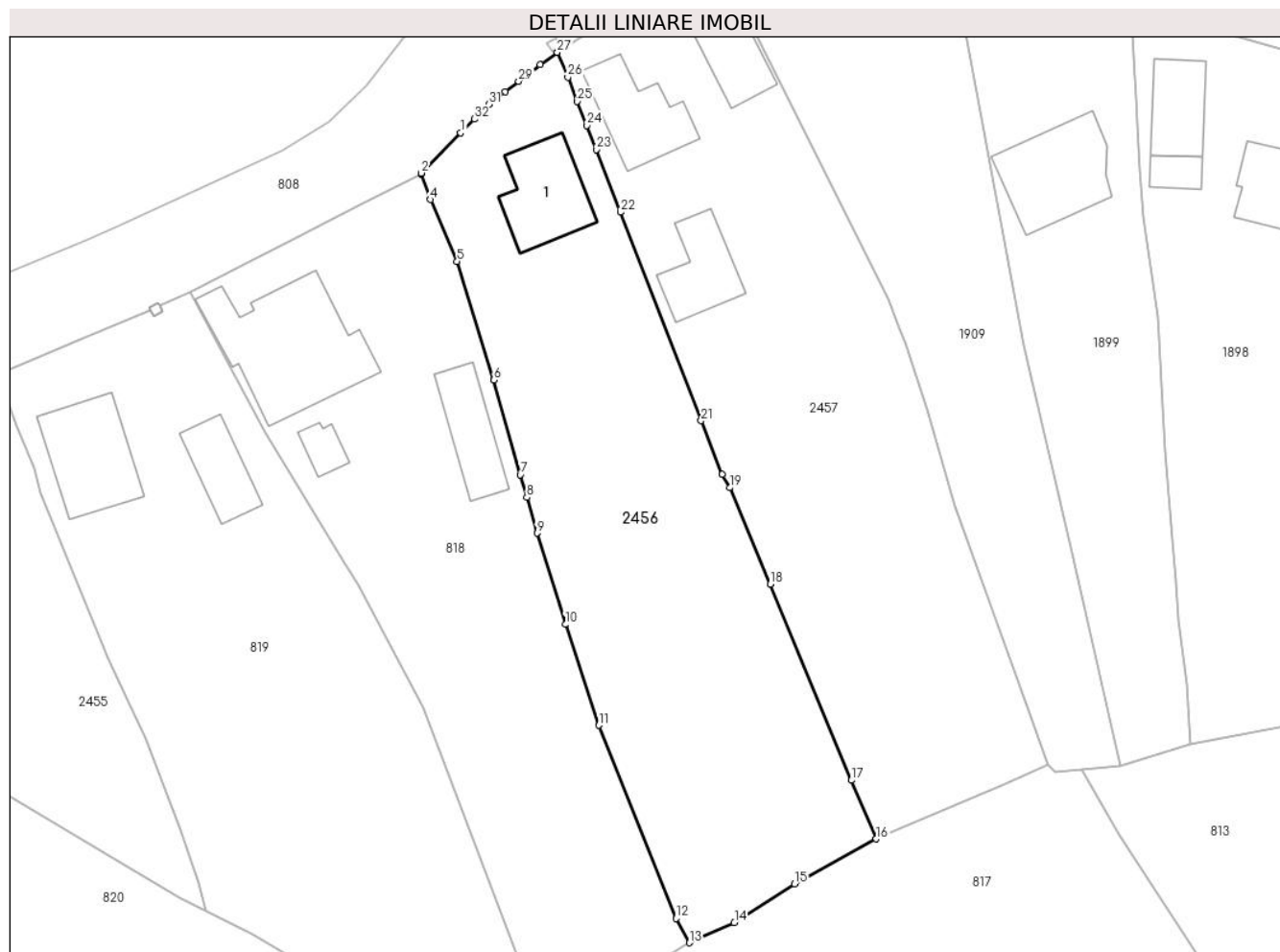
C. Partea III. SARCINI .

Inscrieri privind dezmembramintele dreptului de proprietate, drepturi reale de garanție și sarcini	Referințe
NU SUNT	

Teren

Nr cadastral	Suprafața (mp)*	Observații / Referințe
21054	Din acte: 1.487 Masurata: 1.509	

* Suprafața este determinată în planul de proiecție Stereo 70.



Date referitoare la teren

Crt	Categorie folosință	Intra vilan	Suprafața (mp)	Tarla	Parcelă	Nr. topo	Observații / Referințe
1	curți constructii	DA	590	44	1572	-	
2	faneata	DA	919	44	1571	-	

Date referitoare la construcții

Crt	Număr	Destinație construcție	Supraf. (mp)	Situație juridică	Observații / Referințe
A1.1	21054-C1	construcții de locuințe	68	Cu acte	Nr. niveluri:1; S. construita la sol:68 mp; C1-locuinta

Lungime Segmente

1) Valorile lungimilor segmentelor sunt obținute din proiecție în plan.

Punct început	X / Y	Punct sfârșit	X / Y	Lungime segment (** (m))
1	549.438,029 404.633,487	2	549.434,206 404.629,608	5.446
3	549.434,23 404.629,56	4	549.435,109 404.627,061	2.649

Punct început	X / Y	Punct sfârșit	X / Y	Lungime segment (** (m))
2	549.434,206 404.629,608	3	549.434,23 404.629,56	0.054
4	549.435,109 404.627,061	5	549.437,676 404.621,106	6.485

Punct început	X / Y	Punct sfârșit	X / Y	Lungime segment (** (m)
5	549.437,676 404.621,106	6	549.441,233 404.609,649	11.996
7	549.443,777 404.600,502	8	549.444,4 404.598,323	2.266
9	549.445,382 404.594,891	10	549.448,123 404.586,08	9.228
11	549.451,347 404.576,344	12	549.458,806 404.557,715	20.067
13	549.460,082 404.555,377	14	549.464,426 404.557,302	4.751
15	549.470,247 404.561,053	16	549.478,113 404.565,39	8.982
17	549.475,714 404.571,051	18	549.467,876 404.589,948	20.458
19	549.463,975 404.599,262	20	549.463,244 404.600,553	1.484
21	549.461,228 404.605,739	22	549.453,421 404.625,837	21.561
23	549.451,095 404.631,883	24	549.450,21 404.634,21	2.49
25	549.449,275 404.636,524	26	549.448,359 404.638,865	2.514
27	549.447,344 404.641,261	28	549.445,686 404.640,059	2.048
29	549.443,624 404.638,469	30	549.442,332 404.637,479	1.628
31	549.440,753 404.636,242	32	549.439,344 404.634,827	1.997

Punct început	X / Y	Punct sfârșit	X / Y	Lungime segment (** (m)
6	549.441,233 404.609,649	7	549.443,777 404.600,502	9.494
8	549.444,4 404.598,323	9	549.445,382 404.594,891	3.57
10	549.448,123 404.586,08	11	549.451,347 404.576,344	10.256
12	549.458,806 404.557,715	13	549.460,082 404.555,377	2.664
14	549.464,426 404.557,302	15	549.470,247 404.561,053	6.925
16	549.478,113 404.565,39	17	549.475,714 404.571,051	6.148
18	549.467,876 404.589,948	19	549.463,975 404.599,262	10.098
20	549.463,244 404.600,553	21	549.461,228 404.605,739	5.564
22	549.453,421 404.625,837	23	549.451,095 404.631,883	6.478
24	549.450,21 404.634,21	25	549.449,275 404.636,524	2.496
26	549.448,359 404.638,865	27	549.447,344 404.641,261	2.602
28	549.445,686 404.640,059	29	549.443,624 404.638,469	2.604
30	549.442,332 404.637,479	31	549.440,753 404.636,242	2.006
32	549.439,344 404.634,827	1	549.438,029 404.633,487	1.877

** Lungimile segmentelor sunt determinate în planul de proiecție Stereo 70 și sunt rotunjite la 1 milimetru.

*** Distanța dintre puncte este formată din segmente cumulate ce sunt mai mici decât valoarea 1 milimetru.

**DATE DESPRE IMOBILUL NR. 2457**

Oficiul de Cadastru și Publicitate Imobiliară PRAHOVA
Biroul de Cadastru și Publicitate Imobiliară Câmpina

A. Partea I. Descrierea imobilului

TEREN Intravilan

Adresa: Loc. Plaiu, Jud. Prahova

Nr. Crt	Nr cadastral Nr. topografic	Suprafața* (mp)	Observații / Referințe
A1		1.601	Sector cadastral:11 Teren imprejmuit;

Construcții

Crt	Nr cadastral Nr. topografic	Adresa	Observații / Referințe
A1.1		Loc. Plaiu, Jud. Prahova	Nr. niveluri:1; S. construita la sol:63 mp;
A1.2		Loc. Plaiu, Jud. Prahova	Nr. niveluri:1; S. construita la sol:40 mp;
A1.3		Loc. Plaiu, Jud. Prahova	Nr. niveluri:1; S. construita la sol:51 mp;

B. Partea II. Proprietari și acte

Inscrieri privitoare la dreptul de proprietate și alte drepturi reale		Referințe
/		
Act Normativ nr. LEGEA 7, din 13/03/1996 emis de PARLAMENTUL ROMANIEI;		
B1	Inscrierea provizorie, drept de PROPRIETATE, dobandit prin Lege, cota actuala 1/1, cota initiala 1/1 1) NEIDENTIFICAT NEIDENTIFICAT	A1, A1.1, A1.2, A1.3
B2	Se noteaza faptul ca imobilul are proprietar neidentificat.	A1, A1.1, A1.2, A1.3

C. Partea III. SARCINI .

Inscrieri privind dezmembramintele dreptului de proprietate, drepturi reale de garanție și sarcini	Referințe
NU SUNT	

Teren

Nr cadastral	Suprafața (mp)*	Observații / Referințe
	1.601	

* Suprafața este determinată în planul de proiecție Stereo 70.



Date referitoare la teren

Crt	Categorie folosință	Intravilan	Suprafața (mp)	Tarla	Parcelă	Nr. topo	Observații / Referințe
1	curți constructii	DA	748	44	1573	-	
2	faneata	DA	853	44	1574	-	

Date referitoare la construcții

Crt	Număr	Destinație construcție	Supraf. (mp)	Situație juridică	Observații / Referințe
A1.1		construcții de locuințe	63	Cu acte	Nr. niveluri:1; S. construita la sol:63 mp;
A1.2		construcții de locuințe	40	Cu acte	Nr. niveluri:1; S. construita la sol:40 mp;
A1.3		construcții anexa	51	Cu acte	Nr. niveluri:1; S. construita la sol:51 mp;

Lungime Segmente

1) Valorile lungimilor segmentelor sunt obținute din proiecție în plan.

Punct început	X / Y	Punct sfârșit	X / Y	Lungime segment (** (m))
1	549.447,344 404.641,261	2	549.448,359 404.638,865	2.602

Punct început	X / Y	Punct sfârșit	X / Y	Lungime segment (** (m))
2	549.448,359 404.638,865	3	549.449,275 404.636,524	2.514

Punct început	X / Y	Punct sfârșit	X / Y	Lungime segment (** (m)
3	549.449,275 404.636,524	4	549.450,21 404.634,21	2.496
5	549.451,095 404.631,883	6	549.453,421 404.625,837	6.478
7	549.461,228 404.605,739	8	549.463,244 404.600,553	5.564
9	549.463,975 404.599,262	10	549.467,876 404.589,948	10.098
11	549.475,714 404.571,051	12	549.478,113 404.565,39	6.148
13	549.490,237 404.570,62	14	549.494,664 404.572,612	4.855
15	549.492,315 404.579,03	16	549.485,709 404.597,449	19.568
17	549.483,048 404.606,778	18	549.480,908 404.613,191	6.761
19	549.480,346 404.614,673	20	549.479,314 404.617,398	2.914
21	549.463,901 404.648,353	22	549.456,167 404.645,437	8.265
23	549.451,451 404.643,738	24	549.449,467 404.642,651	2.262

Punct început	X / Y	Punct sfârșit	X / Y	Lungime segment (** (m)
4	549.450,21 404.634,21	5	549.451,095 404.631,883	2.49
6	549.453,421 404.625,837	7	549.461,228 404.605,739	21.561
8	549.463,244 404.600,553	9	549.463,975 404.599,262	1.484
10	549.467,876 404.589,948	11	549.475,714 404.571,051	20.458
12	549.478,113 404.565,39	13	549.490,237 404.570,62	13.204
14	549.494,664 404.572,612	15	549.492,315 404.579,03	6.834
16	549.485,709 404.597,449	17	549.483,048 404.606,778	9.701
18	549.480,908 404.613,191	19	549.480,346 404.614,673	1.585
20	549.479,314 404.617,398	21	549.463,901 404.648,353	34.58
22	549.456,167 404.645,437	23	549.451,451 404.643,738	5.013
24	549.449,467 404.642,651	1	549.447,344 404.641,261	2.538

** Lungimile segmentelor sunt determinate în planul de proiecție Stereo 70 și sunt rotunjite la 1 milimetru.

*** Distanța dintre puncte este formată din segmente cumulate ce sunt mai mici decât valoarea 1 milimetru.

**DATE DESPRE IMOBILUL NR. 2458**

Oficiul de Cadastru și Publicitate Imobiliară PRAHOVA
Biroul de Cadastru și Publicitate Imobiliară Câmpina

A. Partea I. Descrierea imobilului

TEREN Intravilan

Nr. CF vechi:270(e:270)

Nr. cadastral vechi:359

Adresa: Loc. Plaiu, Jud. Prahova

Nr. Crt	Nr cadastral Nr. topografic	Suprafața* (mp)	Observații / Referințe
A1	20299	1.677	Sector cadastral:11 Teren imprejmuit;

B. Partea II. Proprietari și acte

Inscrieri privitoare la dreptul de proprietate și alte drepturi reale		Referințe
6731 / 19/09/2005		
Act Notarial nr. 3204, din 16/09/2005 emis de NP M.C.POP;		
B1	Intabulare, drept de PROPRIETATE, dobandit prin Conventie, cota actuala 1/1, cota initiala 1/1 1) BUCUR MARIUS CONSTANTIN 2) BUCUR ELENA ANDA	A1

C. Partea III. SARCINI

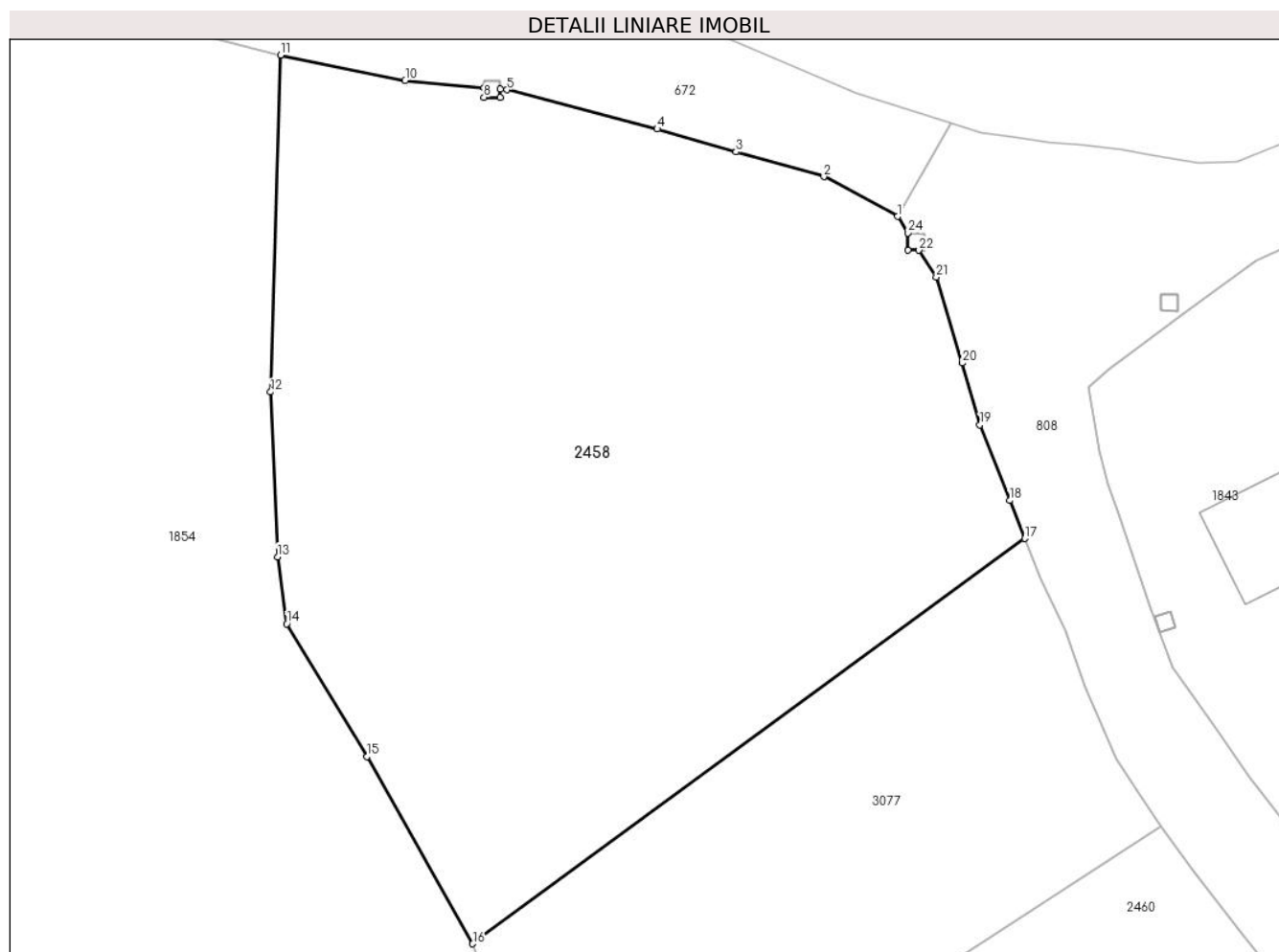
Inscrieri privind dezmembramintele dreptului de proprietate, drepturi reale de garanție și sarcini		Referințe
15424 / 23/07/2008		
Act Notarial nr. 2560, din 22/07/2008 emis de NP POP MIHAELA CRISTINA;		
C1	Intabulare, drept de IPOTECA, Valoare:350000 RON+dobanzi de 12% pe an ,revizuibile ,toate costurile aferente creditului si cheltuieli de orice fel cu noaterea interdictiilor de instrainare ,demolare, dezmembrare ,restructurare ,inchiriere ,construire si grevare, dobandit prin Conventie, cota actuala 1/1, cota initiala 1/1 1) BANCA COMERCIALA CARPATICA SA SIBIU-PRIN SUCURSALA CAMPINA, CIF:9999999999999	A1
9969 / 17/06/2010		
Somatie nr. 551, din 11/06/2010 emis de OTP BANK ROMANIA;		
C2	se noteaza somatia nr 551/11.06.2010 emisa de Executor Pisculungeanu Vlad Adrian ptr suma de 409.710 lei calculate la data de 11.06.2010 +dobanzi ,penalizari si cheltuieli aferente pana la data lichidarii integrale a debitului in favoarea OTP Bank Romania SA	A1
5360 / 11/04/2011		
Act Administrativ nr. 3717, din 16/03/2011 emis de BCPI Campina;		
C3	se indreapta eroarea materiala strecurata la conversia cartii funciare in sensul ca suma corecta ptr care s-a inregistrat ipoteca de sub C1 este 350.000 lei si nu 3.500.000 lei cum din eroare a fost trecut	A1
4254 / 11/03/2014		
Somatie nr. 5, din 24/02/2014 emis de EXECUTOR JUDECATORESC DEACONESCU ADRIAN;		
C4	se noteaza urmarirea imobiliara pt suma de 867636.81 lei (somatic) reprezentand, debit, onorariu executor judecatoresc, taxe inscriere somatii, taxe timbru, c/valare taxe ITM, timbre postale, cheltuieli efectuate cu intocmirea actelor de executare si TVA cheltuieli in favoarea BANCA COMERCIALA CARPATICA SA	A1
3192 / 28/01/2022		
Somatie nr. 461, din 20/01/2022 emis de BEJ COSTOAIIE MARCEL (hotarare judecatoreasca nr 4944/204/2014 din 17.09.2014, emis de JUDECATORIA CAMPINA);		
C5	se noteaza urmarirea imobiliara pentru suma de 43741,02 LEI reprezentand debit si cheltuieli de executare (suma de plata se va actualiza la data achitarii integrale a debitului) in favoarea creditoarei SELGROS CASH& CARRY SRL asupra cotei proprietatea lui BUCUR MARIUS CONSTANTIN la cererea BEJ COSTOAIIE MARCEL	A1

Anexa Nr. 1 La Partea I

Teren

Nr cadastral	Suprafața (mp)*	Observații / Referințe
20299	1.677	

* Suprafața este determinată în planul de proiecție Stereo 70.



Date referitoare la teren

Crt	Categorie folosință	Intravilan	Suprafața (mp)	Tarla	Parcelă	Nr. topo	Observații / Referințe
1	faneata	DA	1.677	43	1443	-	

Lungime Segmente

1) Valorile lungimilor segmentelor sunt obținute din proiecție în plan.

Punct început	X / Y	Punct sfârșit	X / Y	Lungime segment (** (m)
1	549.135,502 404.236,717	2	549.130,963 404.239,174	5.161
3	549.125,531 404.240,702	4	549.120,684 404.242,111	5.048

Punct început	X / Y	Punct sfârșit	X / Y	Lungime segment (** (m)
2	549.130,963 404.239,174	3	549.125,531 404.240,702	5.643
4	549.120,684 404.242,111	5	549.111,419 404.244,532	9.576

Punct început	X / Y	Punct sfârșit	X / Y	Lungime segment (** (m)
5	549.111,419 404.244,532	6	549.111,004 404.244,569	0.417
7	549.110,994 404.244,053	8	549.109,994 404.244,073	1.0
9	549.110,005 404.244,659	10	549.105,132 404.245,096	4.893
11	549.097,447 404.246,668	12	549.096,84 404.225,893	20.784
13	549.097,257 404.215,718	14	549.097,823 404.211,588	4.169
15	549.102,79 404.203,396	16	549.109,3 404.191,849	13.256
17	549.143,339 404.216,842	18	549.142,412 404.219,194	2.528
19	549.140,574 404.223,854	20	549.139,503 404.227,675	3.968
21	549.137,882 404.232,965	22	549.136,826 404.234,63	1.972
23	549.136,126 404.234,644	24	549.136,147 404.235,7	1.056

Punct început	X / Y	Punct sfârșit	X / Y	Lungime segment (** (m)
6	549.111,004 404.244,569	7	549.110,994 404.244,053	0.516
8	549.109,994 404.244,073	9	549.110,005 404.244,659	0.586
10	549.105,132 404.245,096	11	549.097,447 404.246,668	7.844
12	549.096,84 404.225,893	13	549.097,257 404.215,718	10.184
14	549.097,823 404.211,588	15	549.102,79 404.203,396	9.58
16	549.109,3 404.191,849	17	549.143,339 404.216,842	42.229
18	549.142,412 404.219,194	19	549.140,574 404.223,854	5.009
20	549.139,503 404.227,675	21	549.137,882 404.232,965	5.533
22	549.136,826 404.234,63	23	549.136,126 404.234,644	0.7
24	549.136,147 404.235,7	1	549.135,502 404.236,717	1.204

** Lungimile segmentelor sunt determinate în planul de proiecție Stereo 70 și sunt rotunjite la 1 milimetru.

*** Distanța dintre puncte este formată din segmente cumulate ce sunt mai mici decât valoarea 1 milimetru.



DATE DESPRE IMOBILUL NR. 2459

Oficiul de Cadastru și Publicitate Imobiliară PRAHOVA
Biroul de Cadastru și Publicitate Imobiliară Câmpina

A. Partea I. Descrierea imobilului

TEREN Intravilan

Adresa: Loc. Plaiu, Jud. Prahova

Nr. Crt	Nr cadastral Nr. topografic	Suprafața* (mp)	Observații / Referințe
A1		1	Sector cadastral:11 Teren neimpregmuit;

Construcții

Crt	Nr cadastral Nr. topografic	Adresa	Observații / Referințe
A1.1		Loc. Plaiu, Jud. Prahova	Nr. niveluri:1; S. construita la sol:1 mp;

B. Partea II. Proprietari și acte

Inscrieri privitoare la dreptul de proprietate și alte drepturi reale		Referințe
/		
Act Normativ nr. 123, din 10/07/2012 emis de PARLAMENTUL ROMANIEI;		
B1	Intabulare, drept de PROPRIETATE, dobandit prin Lege, cota actuala 1/1, cota initiala 1/1 1) STATUL ROMAN , CIF:99999999999999 <i>OBSERVATII: Domeniu public</i>	A1
Act Normativ nr. 980, din 16/12/2015 emis de GUVERNUL ROMANIEI;		
B2	Intabulare, drept de ADMINISTRARE, dobandit prin Lege, cota actuala 1/1, cota initiala 1/1 1) MINISTERUL ECONOMIEI, ENERGIEI SI MEDIULUI DE AFACERI , CIF:99999999999999	A1
Act Administrativ nr. 9, din 07/10/2005 emis de Ministerul Economiei si Comertului ((act aditional nr. 1/10.06.2008 emis de MINISTERUL ECONOMIEI SI FINANTELOR, act aditional nr. 2/18.06.2015 emis de MINISTERUL ENERGIEI, INTEPRINDERILOR MICI SI MIJLOCII SI MEDIULUI DE AFACERI, act aditional nr. 3/10.02.2016 emis de MINISTERUL ENERGIEI, act aditional nr. 4/02.03.2017 emis de MINISTERUL ENERGIEI, act aditional nr. 5/2020, act aditional nr. 6/30.10.2020, Certificat de Inregistrare a Societatii „ DISTRIBUTIE ENERGIE ELECTRICA „ SA emis de ORC Cluj la data de 27.02.2002, H.G.R. nr. 1342/2001 privind reorganizarea Societatii Comerciale de Distributie si Furnizare a Energiei Electrice „Electrica,, SA, Protocol 6045/12.04.2002 incheiat intre Societatea Comerciala de Distributie si Furnizare a Energiei Electrice „Electrica,, SA si Societatea Comerciala Filiala de distributie si Furnizare a Energiei Electrice „Electrica Muntenia Nord,, SA, incheiere de indreptare eroare materiala civila emisa de Tribunalul Comercial Cluj la data de 26.11.2020, Certificat de Inregistrare mentiuni nr. 128194/15.12.2020 emis de ORC Cluj, Certificat de Inregistrare a Societatii „DISTRIBUTIE ENERGIE ELECTRICA SA,, emis de ORC Cluj la data de 31.12.2020, Certificat de Inregistrare mentiuni nr. 802/07.02.2021 emis de ORC Cluj, Certificat de Inregistrare a SUCURSALEI DE DISTRIBUTIE A ENERGIEI ELECTRICE PLOIESTI, emis de ORC Prahova la data de 28.03.2002, Certificat de radiere a Societatii de Distributie a Energiei Electrice Muntenia Nord SA nr. 83302 din 31.12.2020).);		
B3	Intabulare, drept de CONCESIUNE, dobandit prin Lege, cota actuala 1/1, cota initiala 1/1 1) DISTRIBUTIE ENERGIE ELECTRICA ROMANIA SA , CIF:14476722, prin Sucursala de Distributie a Energiei Electrice Prahova <i>OBSERVATII: prin Sucursala de Distributie a Energiei Electrice Prahova</i>	A1
Act Normativ nr. 1342, din 27/12/2001 emis de GUVERNUL ROMANIEI ((Protocol 6045/12.04.2022));		
B4	Intabulare, drept de PROPRIETATE, dobandit prin Lege, cota actuala 1/1, cota initiala 1/1 1) DISTRIBUTIE ENERGIE ELECTRICA ROMANIA SA , CIF:14476722, prin Sucursala de Distributie a Energiei Electrice Prahova <i>OBSERVATII: prin Sucursala de Distributie a Energiei Electrice Prahova</i>	A1.1

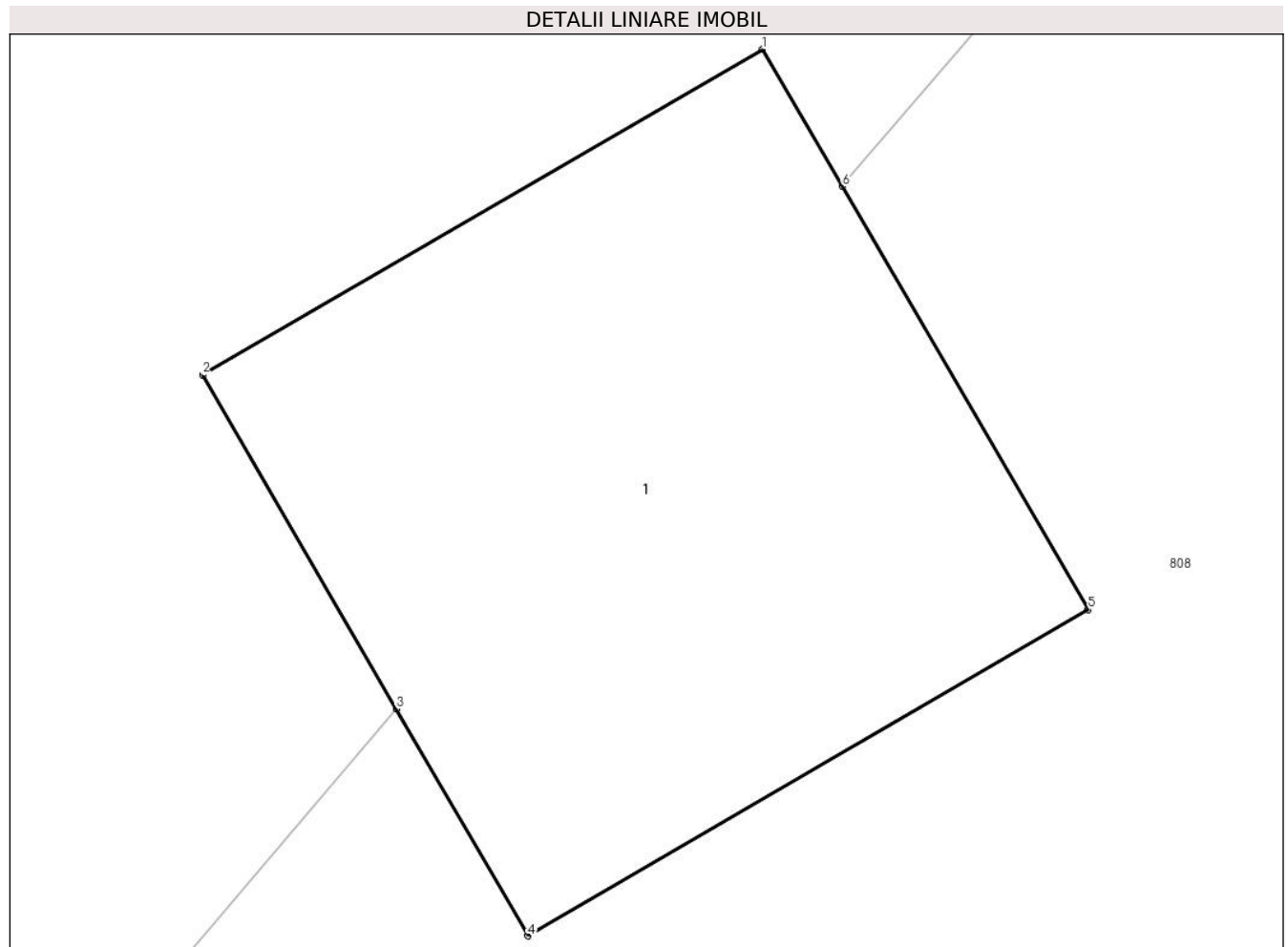
C. Partea III. SARCINI .

Inscrieri privind dezmembramintele dreptului de proprietate, drepturi reale de garanție și sarcini	Referințe
NU SUNT	

Teren

Nr cadastral	Suprafața (mp)*	Observații / Referințe
	1	

* Suprafața este determinată în planul de proiecție Stereo 70.



Date referitoare la teren

Crt	Categorie folosință	Intra vilan	Suprafața (mp)	Tarla	Parcelă	Nr. topo	Observații / Referințe
1	curți constructii	DA	1	44	-	-	

Date referitoare la construcții

Crt	Număr	Destinație construcție	Supraf. (mp)	Situație juridică	Observații / Referințe
A1.1		construcții industriale și edilitare	1	Cu acte	Nr. niveluri:1; S. construita la sol:1 mp;

Lungime Segmente

1) Valorile lungimilor segmentelor sunt obținute din proiecție în plan.

Punct început	X / Y	Punct sfârșit	X / Y	Lungime segment (** (m))
1	549.355,35 404.593,23	2	549.354,486 404.592,728	0.999
2	549.354,486 404.592,728	3	549.354,785 404.592,213	0.596
3	549.354,785 404.592,213	4	549.354,988 404.591,863	0.405

Punct început	X / Y	Punct sfârșit	X / Y	Lungime segment (** (m)
4	549.354,988 404.591,863	5	549.355,853 404.592,366	1.001
5	549.355,853 404.592,366	6	549.355,473 404.593,019	0.756
6	549.355,473 404.593,019	1	549.355,35 404.593,23	0.244

** Lungimile segmentelor sunt determinate în planul de proiecție Stereo 70 și sunt rotunjite la 1 milimetru.

*** Distanța dintre puncte este formată din segmente cumulate ce sunt mai mici decât valoarea 1 milimetru.

**DATE DESPRE IMOBILUL NR. 2460**

Oficiul de Cadastru și Publicitate Imobiliară PRAHOVA
Biroul de Cadastru și Publicitate Imobiliară Câmpina

A. Partea I. Descrierea imobilului

TEREN Intravilan

Nr. CF vechi:236

Nr. cadastral vechi:306

Adresa: Loc. Plaiu, Nr. 247, Jud. Prahova

Nr. Crt	Nr cadastral Nr. topografic	Suprafața* (mp)	Observații / Referințe
A1	21075	Din acte: 1.949 Masurata: 1.988	Sector cadastral:11 Teren imprejmuit;

Construcții

Crt	Nr cadastral Nr. topografic	Adresa	Observații / Referințe
A1.1	21075-C1	Loc. Plaiu, Nr. 247, Jud. Prahova	Nr. niveluri:1; S. construita la sol:72 mp; S. construita desfasurata:72 mp; Locuinta, P, Anul constructiei 1965.

B. Partea II. Proprietari și acte

Inscrieri privitoare la dreptul de proprietate și alte drepturi reale		Referințe
34407 / 31/08/2021		
Act Notarial nr. 4291, din 27/08/2021 emis de Pop Mihaela Cristina;		
B3	Intabulare, drept de PROPRIETATEcumparare ca bun comun, dobandit prin Conventie, cota actuala 1/1, cota initiala 1/1 1) Talpeanu Marian 2) TALPEANU LILIANA	A1, A1.1
24942 / 15/05/2023		
Act Notarial nr. 582, din 12/05/2023 emis de BIN Crisu Elena Denisa (act administrativ nr 20148 din 12.04.2023, emis de BCPI Campina;inscris sub semnatura privata nr Dosar cadastral din 15.05.2023, emis de Pfa Talpeanu Marian);		
B4	se repositioneaza imobilul, cu modificare de suprafata, conform documentatiei tehnice avizate	A1, A1.1
B5	se actualizeaza informatiile cadastrale in sensul modificarii limitei si a suprafetei imobilului conform documentatiei tehnice avizate	A1, A1.1
34407 / 31/08/2021		
Act Notarial nr. 4291, din 27/08/2021 emis de Pop Mihaela Cristina;		
B6	se indreapta eroarea materiala strecurata la conversia cartii funciare, in sensul ca numele corect al proprietarei de sub B1.1 este Birtan Florentina-Tita	A1, A1.1
50914 / 31/10/2023		
Act Administrativ nr. 05, din 30/10/2023 emis de Primaria Comunei Provita de Sus;		
B7	se notează autorizația de construire nr 05 din 30.10.2023 emisă de Primaria Comunei Provita de Sus privind executarea lucrărilor de consolidare, recompartimentare și extindere locuință existentă (corp C1) , împrejmuire teren și utilități	A1, A1.1
13088 / 28/03/2024		
Act Administrativ nr. 1837, din 14/03/2024 emis de Primaria Comunei Provita de Sus (inscris sub semnatura privata nr Dosar cadastral din 28.03.2024, emis de Pfa TALPEANU MARIAN);		
B8	se actualizeaza informatiile cadastrale in sensul ca adresa actuala a imobilului este com Provita de Sus, sat Plaiu, Nr. 264, Jud. Prahova conform documentației tehnice avizate	A1, A1.1

C. Partea III. SARCINI

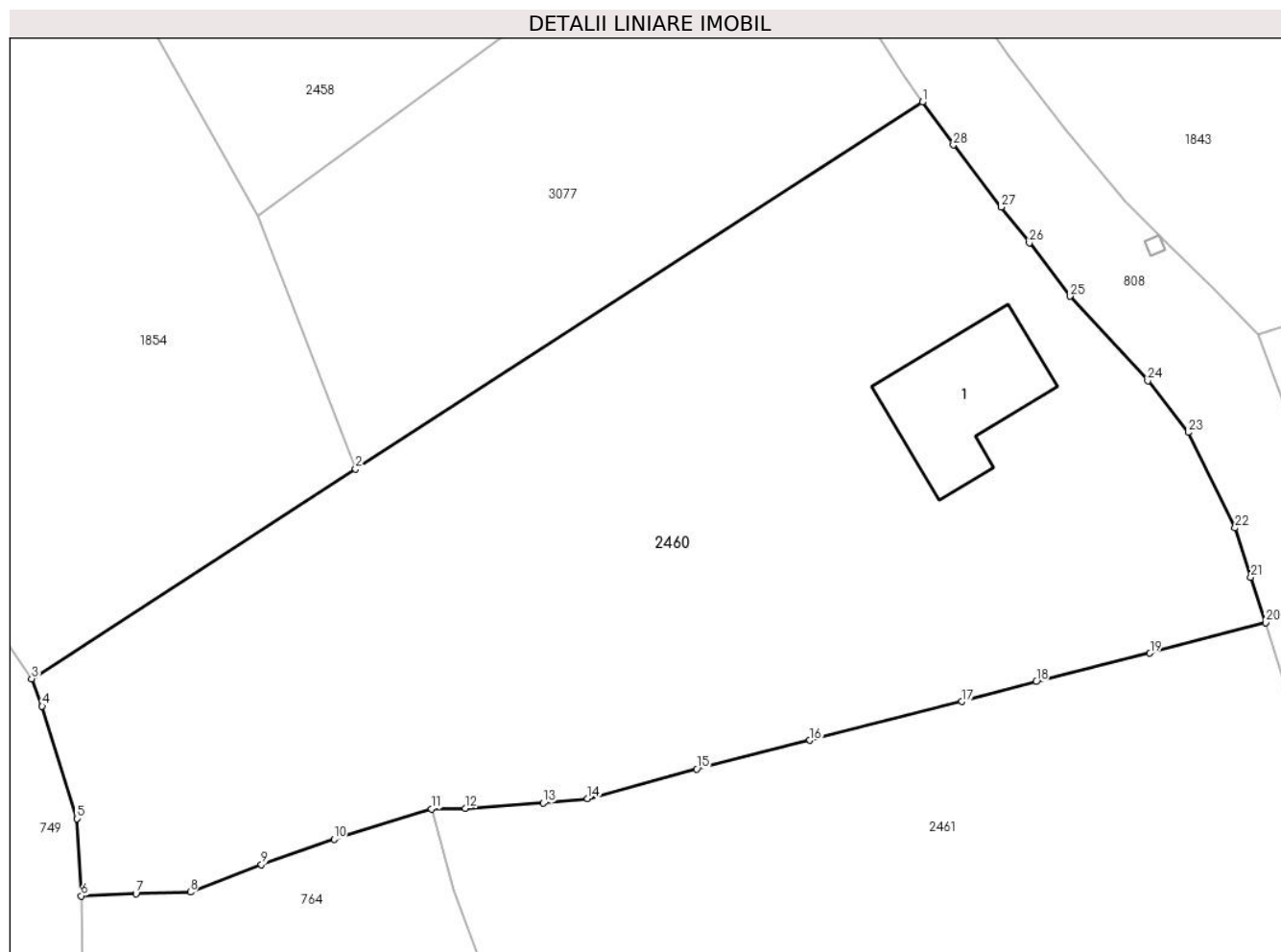
Inscrieri privind dezmembramintele dreptului de proprietate, drepturi reale de garanție și sarcini		Referințe
29890 / 21/11/2018		
Act Administrativ nr. DS 637672, din 20/08/2008 emis de PRIMARIA PROVITA DE SUS (act administrativ nr D10 649904 din 04.11.2018, emis de PRIMARIA PROVITA DE SUS);		
C2	se radiaza dreptul de uzufruct viager inscris prin incheierea nr. 3542/2005, sub C1.1 si C1.2, in favoarea lui Dinu Constantin si Dinu Floarea, intrucat acestia au decedat	A1, A1.1

Anexa Nr. 1 La Partea I

Teren

Nr cadastral	Suprafața (mp)*	Observații / Referințe
21075	Din acte: 1.949 Masurata: 1.988	

* Suprafața este determinată în planul de proiecție Stereo 70.



Date referitoare la teren

Crt	Categorie folosință	Intra vilan	Suprafața (mp)	Tarla	Parcelă	Nr. topo	Observații / Referințe
1	curți construcții	DA	199	43	1447	-	
2	faneata	DA	1.789	43	1445, 1446, 1447	-	

Date referitoare la construcții

Crt	Număr	Destinație construcție	Supraf. (mp)	Situație juridică	Observații / Referințe
A1.1	21075-C1	construcții de locuințe	72	Cu acte	Nr. niveluri:1; S. construita la sol:72 mp; S. construita desfasurata:72 mp; Locuinta, P, Anul constructiei 1965.

Lungime Segmente

1) Valorile lungimilor segmentelor sunt obținute din proiecție în plan.

Punct început	X / Y	Punct sfârșit	X / Y	Lungime segment (** (m)
1	549.151,765 404.199,113	2	549.115,52 404.175,678	43.161
3	549.094,807 404.162,286	4	549.095,482 404.160,528	1.883
5	549.097,708 404.153,349	6	549.097,982 404.148,411	4.946
7	549.101,481 404.148,551	8	549.104,959 404.148,649	3.479
9	549.109,503 404.150,409	10	549.114,142 404.152,032	4.915
11	549.120,381 404.153,967	12	549.122,534 404.154,016	2.154
13	549.127,518 404.154,345	14	549.130,36 404.154,622	2.855
15	549.137,331 404.156,514	16	549.144,573 404.158,355	7.472
17	549.154,291 404.160,83	18	549.159,032 404.162,093	4.906
19	549.166,322 404.163,914	20	549.173,721 404.165,866	7.652
21	549.172,766 404.168,773	22	549.171,768 404.171,914	3.296
23	549.168,781 404.178,02	24	549.166,181 404.181,317	4.199
25	549.161,22 404.186,707	26	549.158,604 404.190,126	4.305
27	549.156,8 404.192,4	28	549.153,75 404.196,369	5.006

Punct început	X / Y	Punct sfârșit	X / Y	Lungime segment (** (m)
2	549.115,52 404.175,678	3	549.094,807 404.162,286	24.665
4	549.095,482 404.160,528	5	549.097,708 404.153,349	7.516
6	549.097,982 404.148,411	7	549.101,481 404.148,551	3.502
8	549.104,959 404.148,649	9	549.109,503 404.150,409	4.873
10	549.114,142 404.152,032	11	549.120,381 404.153,967	6.532
12	549.122,534 404.154,016	13	549.127,518 404.154,345	4.995
14	549.130,36 404.154,622	15	549.137,331 404.156,514	7.223
16	549.144,573 404.158,355	17	549.154,291 404.160,83	10.028
18	549.159,032 404.162,093	19	549.166,322 404.163,914	7.514
20	549.173,721 404.165,866	21	549.172,766 404.168,773	3.06
22	549.171,768 404.171,914	23	549.168,781 404.178,02	6.797
24	549.166,181 404.181,317	25	549.161,22 404.186,707	7.326
26	549.158,604 404.190,126	27	549.156,8 404.192,4	2.903
28	549.153,75 404.196,369	1	549.151,765 404.199,113	3.387

** Lungimile segmentelor sunt determinate în planul de proiecție Stereo 70 și sunt rotunjite la 1 milimetru.

*** Distanța dintre puncte este formată din segmente cumulate ce sunt mai mici decât valoarea 1 milimetru.



DATE DESPRE IMOBILUL NR. 2461

Oficiul de Cadastru și Publicitate Imobiliară PRAHOVA
Biroul de Cadastru și Publicitate Imobiliară Câmpina

A. Partea I. Descrierea imobilului

TEREN Intravilan

Adresa: Loc. Plaiu, Jud. Prahova

Nr. Crt	Nr cadastral Nr. topografic	Suprafața* (mp)	Observații / Referințe
A1	21308	Din acte: 1.643 Masurata: 1.655	Sector cadastral:11 Teren imprejmuit; pct. Acasa

B. Partea II. Proprietari și acte

Inscrieri privitoare la dreptul de proprietate și alte drepturi reale		Referințe
25453 / 01/09/2020		
Act Notarial nr. 1615, din 31/08/2020 emis de ION PETRACHE RAMONA ELENA;		
B1	Se infiinteaza cartea funciara 21308 a imobilului cu numarul cadastral 21308/Provita de Sus, rezultat din dezmembrarea imobilului cu numarul cadastral 183 inscris in cartea funciara 20526;	A1
Act Notarial nr. 976, din 17/06/2020 emis de ION PETRACHE RAMONA ELENA;		
B3	Intabulare, drept de PROPRIETATEcumparare ca bun propriu, dobandit prin Conventie, cota actuala 1/2, cota initiala 1/2 1) BARBU ROXANA - ALINA <i>OBSERVATII: pozitie transcrisa din CF 20526/Provita de Sus, inscrisa prin incheierea nr. 15149 din 18/06/2020;</i>	A1
Act Administrativ nr. 15149, din 18/06/2020 emis de BCPI CAMPINA;		
B4	se indreapta eroarea materiala strecurata in incheierea nr 15149/2020 in sensul ca numele corect al proprietarului de sub B3.2 este ROȘCĂNEANU- MOGA MIHAI - MARIAN si nu Roscaneanu Moga Mihai Razvan cum din eroare a fost scris <i>OBSERVATII: pozitie transcrisa din CF 20526/Provita de Sus, inscrisa prin incheierea nr. 18900 din 17/07/2020;</i>	A1
27977 / 18/09/2020		
Act Notarial nr. 1825, din 17/09/2020 emis de ION-PETRACHE RAMONA-ELENA;		
B6	Intabulare, drept de PROPRIETATEpartaj, dobandit prin Conventie, cota actuala 1/2, cota initiala 1/2 1) BARBU ROXANA - ALINA	A1

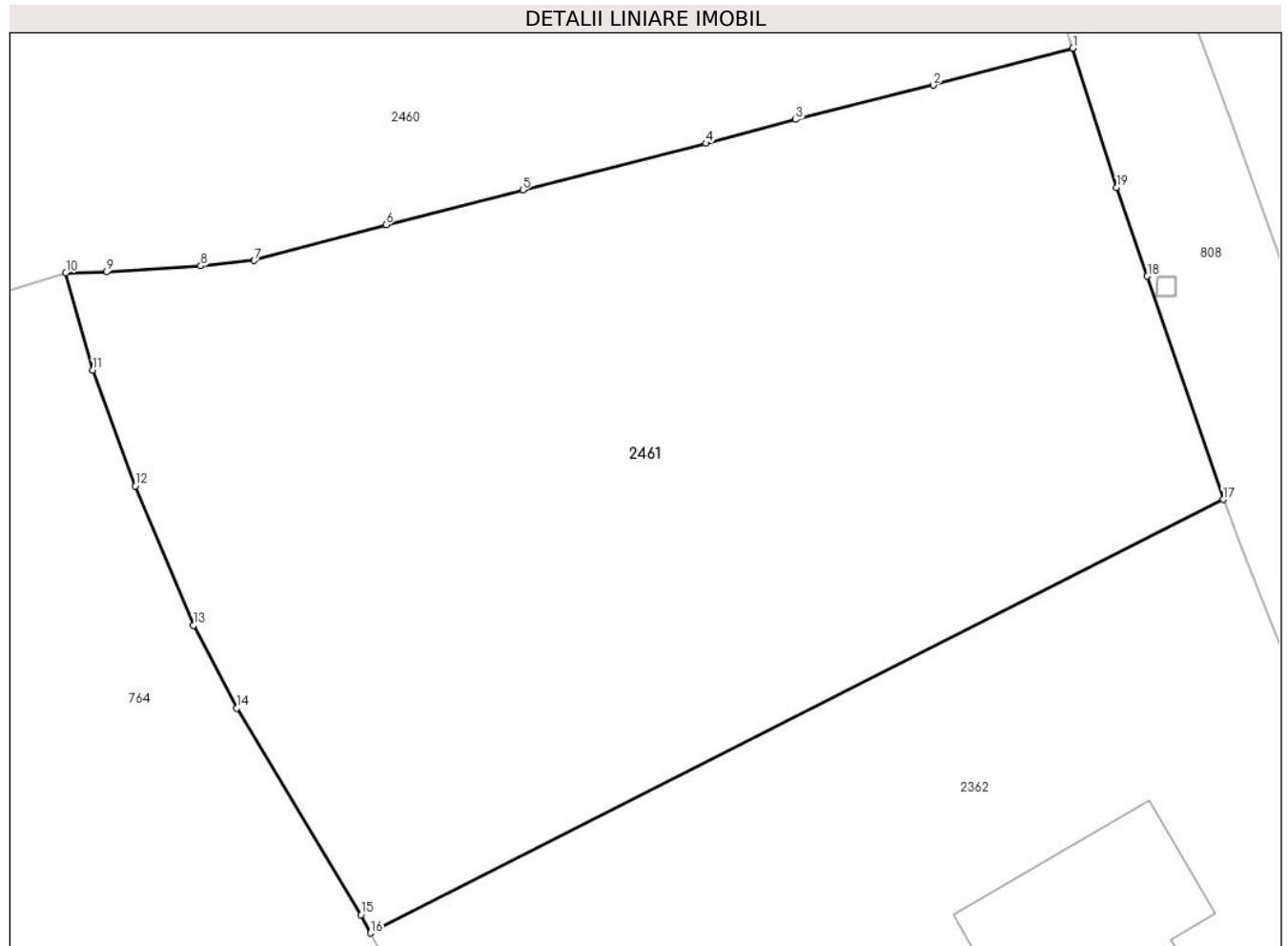
C. Partea III. SARCINI .

Inscrieri privind dezmembramintele dreptului de proprietate, drepturi reale de garanție și sarcini	Referințe
NU SUNT	

Teren

Nr cadastral	Suprafața (mp)*	Observații / Referințe
21308	Din acte: 1.643 Masurata: 1.655	pct. Acasa

* Suprafața este determinată în planul de proiecție Stereo 70.



Date referitoare la teren

Crt	Categorie folosință	Intra vilan	Suprafața (mp)	Tarla	Parcelă	Nr. topo	Observații / Referințe
1	faneata	DA	1.655	43	1448	-	

Lungime Segmente

1) Valorile lungimilor segmentelor sunt obținute din proiecție în plan.

Punct început	X / Y	Punct sfârșit	X / Y	Lungime segment (** (m)
1	549.173,721 404.165,866	2	549.166,322 404.163,914	7.652
2	549.166,322 404.163,914	3	549.159,032 404.162,093	7.514
3	549.159,032 404.162,093	4	549.154,291 404.160,83	4.906
4	549.154,291 404.160,83	5	549.144,573 404.158,355	10.028
5	549.144,573 404.158,355	6	549.137,331 404.156,514	7.472

Punct început	X / Y	Punct sfârşit	X / Y	Lungime segment (** (m)
6	549.137,331 404.156,514	7	549.130,36 404.154,622	7.223
7	549.130,36 404.154,622	8	549.127,518 404.154,345	2.855
8	549.127,518 404.154,345	9	549.122,534 404.154,016	4.995
9	549.122,534 404.154,016	10	549.120,381 404.153,967	2.154
10	549.120,381 404.153,967	11	549.121,807 404.148,825	5.336
11	549.121,807 404.148,825	12	549.124,049 404.142,686	6.536
12	549.124,049 404.142,686	13	549.127,135 404.135,298	8.007
13	549.127,135 404.135,298	14	549.129,416 404.130,912	4.944
14	549.129,416 404.130,912	15	549.136,006 404.119,982	12.763
15	549.136,006 404.119,982	16	549.136,511 404.119,012	1.094
16	549.136,511 404.119,012	17	549.181,671 404.141,972	50.661
17	549.181,671 404.141,972	18	549.177,664 404.153,797	12.485
18	549.177,664 404.153,797	19	549.176,043 404.158,48	4.956
19	549.176,043 404.158,48	1	549.173,721 404.165,866	7.742

** Lungimile segmentelor sunt determinate în planul de proiecție Stereo 70 și sunt rotunjite la 1 milimetru.

*** Distanța dintre puncte este formată din segmente cumulate ce sunt mai mici decât valoarea 1 milimetru.



DATE DESPRE IMOBILUL NR. 2463

Oficiul de Cadastru și Publicitate Imobiliară PRAHOVA
Biroul de Cadastru și Publicitate Imobiliară Câmpina

A. Partea I. Descrierea imobilului

TEREN Intravilan

Adresa: Loc. Plaiu, Nr. 270, Jud. Prahova

Nr. Crt	Nr cadastral Nr. topografic	Suprafața* (mp)	Observații / Referințe
A1	21473	Din acte: 0 Masurata: 6.047	Sector cadastral:11 Teren imprejmuit;

B. Partea II. Proprietari și acte

Inscrieri privitoare la dreptul de proprietate și alte drepturi reale		Referințe
7759 / 28/02/2024		
Act Notarial nr. act de alipire 68, din 28/02/2024 emis de Popescu Mihai Costin;		
B1	Se infiinteaza cf. 21473 a imobilului cu nr. cad. 21473/Provita de Sus ca urmare a alipirii urmatoarelor 2 imobile: ~- nr.cad.21043\cf.21043; ~- nr.cad.21357\cf.21357;	A1
Act Notarial nr. 1355, din 10/10/2023 emis de Mircia Elena;		
B2	Intabulare, drept de PROPRIETATEcumpărare ca bun propriu, dobandit prin Conventie, cota actuala 1/1, cota initiala 1/1 1) BLIDAR ANDREI-VALENTIN <i>OBSERVATII: pozitie transcrisa din CF 21043/Provita de Sus, inscrisa prin incheierea nr. 48363 din 12/10/2023; act notarial nr 3319 din 02.11.2021, emis de N.P. VASILE SAVULESCU</i>	A1
Act Notarial nr. 432, din 06/12/2023 emis de BIN POPESCU MIHAI COSTIN (act administrativ nr 7865 din 16.11.2023, emis de PRIMARIA COMUNEI PROVITA DE SUS);		
B3	se actualizează informațiile cadastrale conform documentației tehnice avizate, în sensul modificării suprafeței imobilului <i>OBSERVATII: pozitie transcrisa din CF 21043/Provita de Sus, inscrisa prin incheierea nr. 57881 din 08/12/2023;</i>	A1
B4	se actualizează informațiile cadastrale conform documentației tehnice avizate, în sensul că actuala adresă a imobilului este următoarea: comuna Provița de Sus, sat Plaiu, Nr. 270, Jud. Prahova <i>OBSERVATII: pozitie transcrisa din CF 21043/Provita de Sus, inscrisa prin incheierea nr. 57881 din 08/12/2023;</i>	A1
B5	se actualizează informațiile cadastrale conform documentației tehnice avizate, în sensul menționării identificatorilor cadastrali, și anume: tarla 44, parcelele 1468, 1469 <i>OBSERVATII: pozitie transcrisa din CF 21043/Provita de Sus, inscrisa prin incheierea nr. 57881 din 08/12/2023;</i>	A1
B6	se repositionează imobilul conform documentației tehnice avizate <i>OBSERVATII: pozitie transcrisa din CF 21043/Provita de Sus, inscrisa prin incheierea nr. 57881 din 08/12/2023;</i>	A1
9812 / 11/03/2024		
Act Notarial nr. act de alipire 68, din 28/02/2024 emis de Popescu Mihai Costin;		
B10	se îndreaptă eroarea materială strecurată în înch. 7759/2024, în sensul că numărul autentic al actului de alipire este 68 din 28.02.2024 emis de NP Popescu Mihai Costin	A1

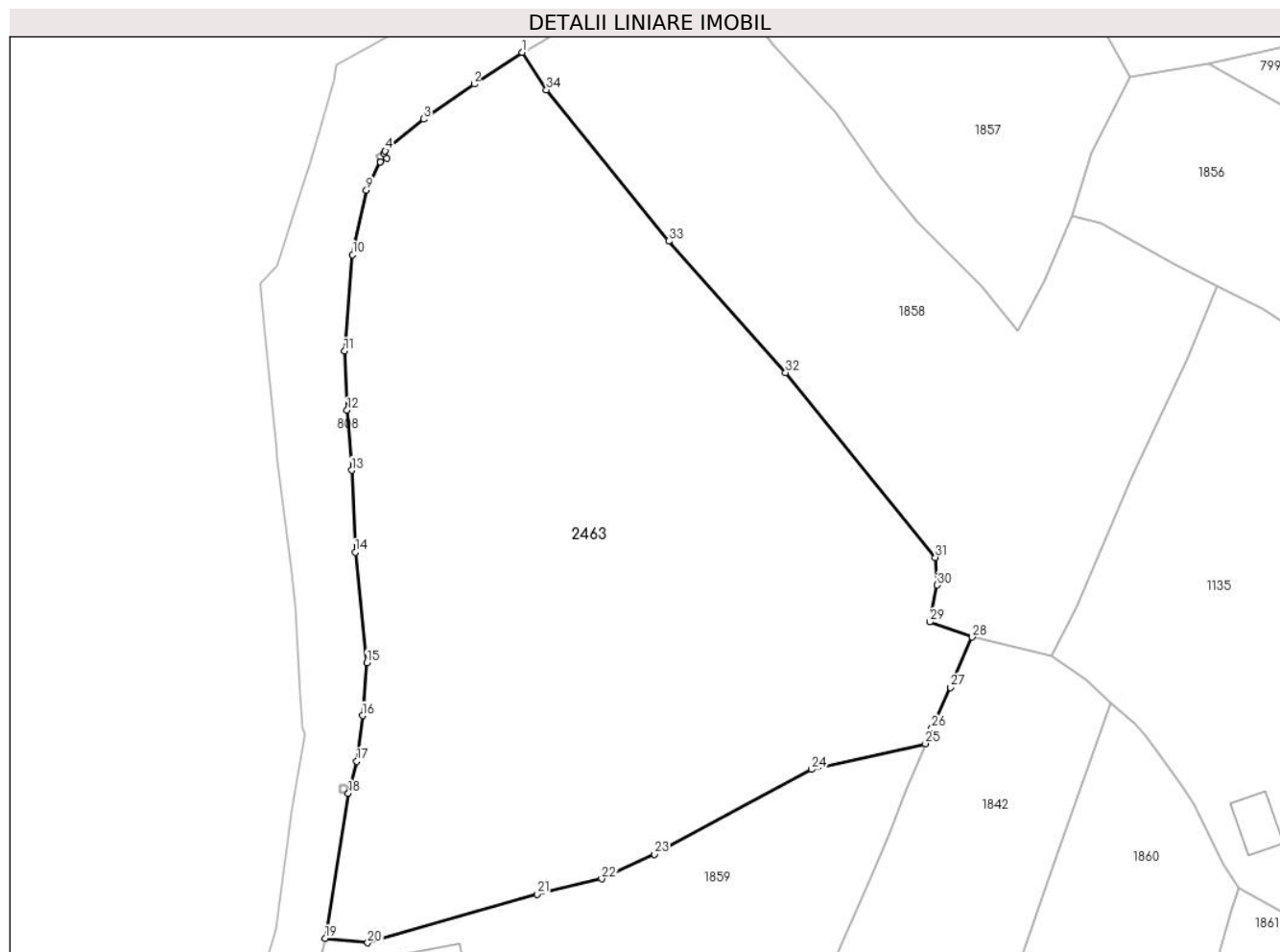
C. Partea III. SARCINI .

Inscrieri privind dezmembramintele dreptului de proprietate, drepturi reale de garanție și sarcini	Referințe
NU SUNT	

Teren

Nr cadastral	Suprafața (mp)*	Observații / Referințe
21473	Din acte: 0 Masurata: 6.047	

* Suprafața este determinată în planul de proiecție Stereo 70.



Date referitoare la teren

Crt	Categorie folosință	Intra vilan	Suprafața (mp)	Tarla	Parcelă	Nr. topo	Observații / Referințe
1	faneata	DA	6.047	44	1468, 1469, 1470	-	

Lungime Segmente

1) Valorile lungimilor segmentelor sunt obținute din proiecție în plan.

Punct început	X / Y	Punct sfârșit	X / Y	Lungime segment (** (m)
1	549.215,086 404.389,969	2	549.208,755 404.385,787	7.588
3	549.202,088 404.381,202	4	549.197,05 404.377,018	6.549
5	549.196,897 404.376,696	6	549.197,265 404.376,062	0.733
7	549.196,401 404.375,56	8	549.196,376 404.375,602	0.049
9	549.194,575 404.371,82	10	549.192,764 404.363,358	8.654

Punct început	X / Y	Punct sfârșit	X / Y	Lungime segment (** (m)
2	549.208,755 404.385,787	3	549.202,088 404.381,202	8.091
4	549.197,05 404.377,018	5	549.196,897 404.376,696	0.357
6	549.197,265 404.376,062	7	549.196,401 404.375,56	0.999
8	549.196,376 404.375,602	9	549.194,575 404.371,82	4.189
10	549.192,764 404.363,358	11	549.191,701 404.350,683	12.719

Punct început	X / Y	Punct sfârşit	X / Y	Lungime segment (** (m))
11	549.191,701 404.350,683	12	549.192,034 404.342,888	7.802
13	549.192,623 404.334,99	14	549.193,117 404.324,221	10.78
15	549.194,658 404.309,669	16	549.194,043 404.302,731	6.965
17	549.193,299 404.296,714	18	549.192,211 404.292,498	4.354
19	549.189,162 404.273,426	20	549.194,746 404.272,856	5.613
21	549.217,012 404.279,25	22	549.225,524 404.281,276	8.75
23	549.232,472 404.284,484	24	549.253,114 404.295,657	23.472
25	549.268,124 404.299,057	26	549.268,958 404.301,054	2.164
27	549.271,405 404.306,429	28	549.274,249 404.313,056	7.211
29	549.268,67 404.315,04	30	549.269,671 404.319,904	4.966
31	549.269,409 404.323,543	32	549.249,719 404.347,846	31.278
33	549.234,373 404.365,146	34	549.218,266 404.385,021	25.582

Punct început	X / Y	Punct sfârşit	X / Y	Lungime segment (** (m))
12	549.192,034 404.342,888	13	549.192,623 404.334,99	7.92
14	549.193,117 404.324,221	15	549.194,658 404.309,669	14.633
16	549.194,043 404.302,731	17	549.193,299 404.296,714	6.063
18	549.192,211 404.292,498	19	549.189,162 404.273,426	19.314
20	549.194,746 404.272,856	21	549.217,012 404.279,25	23.166
22	549.225,524 404.281,276	23	549.232,472 404.284,484	7.653
24	549.253,114 404.295,657	25	549.268,124 404.299,057	15.39
26	549.268,958 404.301,054	27	549.271,405 404.306,429	5.906
28	549.274,249 404.313,056	29	549.268,67 404.315,04	5.921
30	549.269,671 404.319,904	31	549.269,409 404.323,543	3.648
32	549.249,719 404.347,846	33	549.234,373 404.365,146	23.126
34	549.218,266 404.385,021	1	549.215,086 404.389,969	5.882

** Lungimile segmentelor sunt determinate în planul de proiecție Stereo 70 și sunt rotunjite la 1 milimetru.

*** Distanța dintre puncte este formată din segmente cumulate ce sunt mai mici decât valoarea 1 milimetru.

**DATE DESPRE IMOBILUL NR. 2464**

Oficiul de Cadastru și Publicitate Imobiliară PRAHOVA
Biroul de Cadastru și Publicitate Imobiliară Câmpina

A. Partea I. Descrierea imobilului

TEREN Intravilan

Nr. CF vechi:1032

Nr. cadastral vechi:10266

Adresa: Loc. Plaiu, Jud. Prahova

Nr. Crt	Nr cadastral Nr. topografic	Suprafața* (mp)	Observații / Referințe
A1	20332	Din acte: 759 Masurata: 733	Sector cadastral:11 Teren imprejmuit;

B. Partea II. Proprietari și acte

Inscrieri privitoare la dreptul de proprietate și alte drepturi reale	Referințe
19103 / 11/09/2008	
Act Notarial nr. 4445, din 10/09/2008 emis de NP Mihaela Ivan;	
B0	Se infiintează cartea funciara nr. 1032 a unitatii administrativ teritoriale Provita de Sus , care cuprinde imobilul cu numarul cadastral 10266 descris la PI/A+1, rezultat din dezmembrarea imobilului cu numarul cadastral 10149 din cartea funciara nr. 847 a aceleiasi unitati administrativ teritoriale., cota actuala 1/1, cota initiala 1/1
Act Notarial nr. 6089, din 06/12/2007 emis de NP IVAN MIHAELA;	
B1	Intabulare, drept de PROPRIETATEcumparare ca bun propriu, dobandit prin Conventie, cota actuala 1/1, cota initiala 1/1 1) BARON VIOREL-PAUL

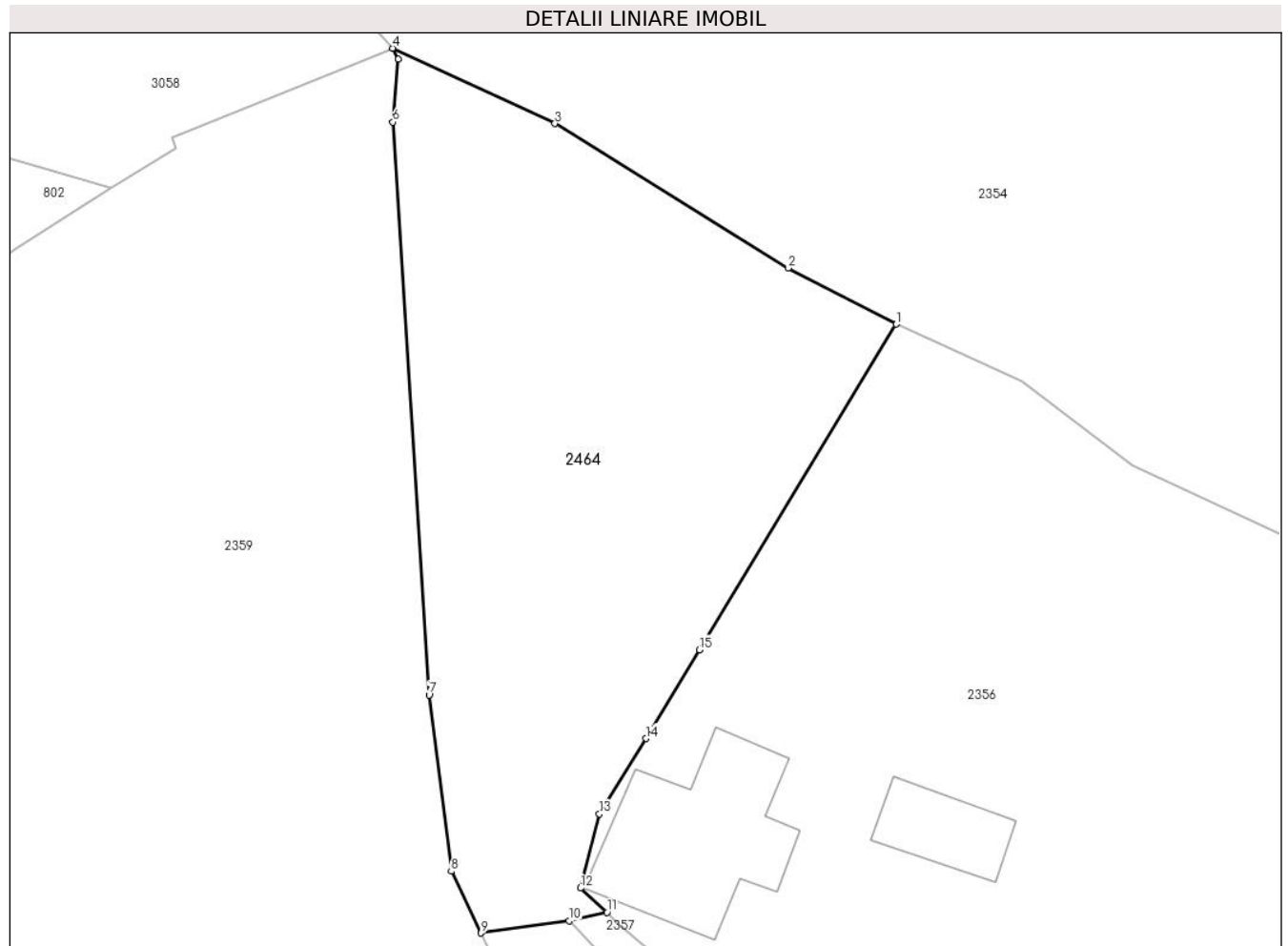
C. Partea III. SARCINI .

Inscrieri privind dezmembramintele dreptului de proprietate, drepturi reale de garanție și sarcini	Referințe
NU SUNT	

Teren

Nr cadastral	Suprafața (mp)*	Observații / Referințe
20332	Din acte: 759 Masurata: 733	

* Suprafața este determinată în planul de proiecție Stereo 70.



Date referitoare la teren

Crt	Categorie folosință	Intravilan	Suprafața (mp)	Tarla	Parcelă	Nr. topo	Observații / Referințe
1	faneata	DA	733	44	1258/1	-	

Lungime Segmente

1) Valorile lungimilor segmentelor sunt obținute din proiecție în plan.

Punct început	X / Y	Punct sfârșit	X / Y	Lungime segment (** (m)
1	549.548,941 404.324,932	2	549.543,024 404.327,999	6.665
2	549.543,024 404.327,999	3	549.530,262 404.335,91	15.015
3	549.530,262 404.335,91	4	549.521,396 404.340,034	9.778
4	549.521,396 404.340,034	5	549.521,69 404.339,432	0.67
5	549.521,69 404.339,432	6	549.521,396 404.335,998	3.447

Punct început	X / Y	Punct sfârşit	X / Y	Lungime segment (** (m)
6	549.521,396 404.335,998	7	549.523,378 404.304,65	31.411
7	549.523,378 404.304,65	8	549.524,594 404.294,999	9.727
8	549.524,594 404.294,999	9	549.526,221 404.291,625	3.746
9	549.526,221 404.291,625	10	549.531,041 404.292,283	4.865
10	549.531,041 404.292,283	11	549.533,116 404.292,752	2.127
11	549.533,116 404.292,752	12	549.531,666 404.294,084	1.969
12	549.531,666 404.294,084	13	549.532,701 404.298,135	4.181
13	549.532,701 404.298,135	14	549.535,25 404.302,264	4.852
14	549.535,25 404.302,264	15	549.538,18 404.307,115	5.667
15	549.538,18 404.307,115	1	549.548,941 404.324,932	20.815

** Lungimile segmentelor sunt determinate în planul de proiecție Stereo 70 și sunt rotunjite la 1 milimetru.

*** Distanța dintre puncte este formată din segmente cumulate ce sunt mai mici decât valoarea 1 milimetru.



DATE DESPRE IMOBILUL NR. 2465

Oficiul de Cadastru și Publicitate Imobiliară PRAHOVA
Biroul de Cadastru și Publicitate Imobiliară Câmpina

A. Partea I. Descrierea imobilului

TEREN Intravilan

Adresa: Loc. Plaiu, Jud. Prahova

Nr. Crt	Nr cadastral Nr. topografic	Suprafața* (mp)	Observații / Referințe
A1		1	Sector cadastral:11 Teren neimpregmuit;

Construcții

Crt	Nr cadastral Nr. topografic	Adresa	Observații / Referințe
A1.1		Loc. Plaiu, Jud. Prahova	Nr. niveluri:1; S. construita la sol:1 mp;

B. Partea II. Proprietari și acte

Inscrieri privitoare la dreptul de proprietate și alte drepturi reale		Referințe
/		
Act Normativ nr. 123, din 10/07/2012 emis de PARLAMENTUL ROMANIEI;		
B1	Intabulare, drept de PROPRIETATE, dobandit prin Lege, cota actuala 1/1, cota initiala 1/1 1) STATUL ROMAN , CIF:99999999999999 <i>OBSERVATII: Domeniu public</i>	A1
Act Normativ nr. 980, din 16/12/2015 emis de GUVERNUL ROMANIEI;		
B2	Intabulare, drept de ADMINISTRARE, dobandit prin Lege, cota actuala 1/1, cota initiala 1/1 1) MINISTERUL ECONOMIEI, ENERGIEI SI MEDIULUI DE AFACERI , CIF:99999999999999	A1
Act Administrativ nr. 9, din 07/10/2005 emis de Ministerul Economiei si Comertului ((act aditional nr. 1/10.06.2008 emis de MINISTERUL ECONOMIEI SI FINANTELOR, act aditional nr. 2/18.06.2015 emis de MINISTERUL ENERGIEI, INTEPRINDERILOR MICI SI MIJLOCII SI MEDIULUI DE AFACERI, act aditional nr. 3/10.02.2016 emis de MINISTERUL ENERGIEI, act aditional nr. 4/02.03.2017 emis de MINISTERUL ENERGIEI, act aditional nr. 5/2020, act aditional nr. 6/30.10.2020, Certificat de Inregistrare a Societatii „ DISTRIBUTIE ENERGIE ELECTRICA „ SA emis de ORC Cluj la data de 27.02.2002, H.G.R. nr. 1342/2001 privind reorganizarea Societatii Comerciale de Distributie si Furnizare a Energiei Electrice „Electrica,, SA, Protocol 6045/12.04.2002 incheiat intre Societatea Comerciala de Distributie si Furnizare a Energiei Electrice „Electrica,, SA si Societatea Comerciala Filiala de distributie si Furnizare a Energiei Electrice „Electrica Muntenia Nord,, SA, incheiere de indreptare eroare materiala civila emisa de Tribunalul Comercial Cluj la data de 26.11.2020, Certificat de Inregistrare mentiuni nr. 128194/15.12.2020 emis de ORC Cluj, Certificat de Inregistrare a Societatii „DISTRIBUTIE ENERGIE ELECTRICA SA,, emis de ORC Cluj la data de 31.12.2020, Certificat de Inregistrare mentiuni nr. 802/07.02.2021 emis de ORC Cluj, Certificat de Inregistrare a SUCURSALEI DE DISTRIBUTIE A ENERGIEI ELECTRICE PLOIESTI, emis de ORC Prahova la data de 28.03.2002, Certificat de radiere a Societatii de Distributie a Energiei Electrice Muntenia Nord SA nr. 83302 din 31.12.2020).);		
B3	Intabulare, drept de CONCESIUNE, dobandit prin Lege, cota actuala 1/1, cota initiala 1/1 1) DISTRIBUTIE ENERGIE ELECTRICA ROMANIA SA , CIF:14476722, prin Sucursala de Distributie a Energiei Electrice Prahova <i>OBSERVATII: prin Sucursala de Distributie a Energiei Electrice Prahova</i>	A1
Act Normativ nr. 1342, din 27/12/2001 emis de GUVERNUL ROMANIEI ((Protocol 6045/12.04.2022));		
B4	Intabulare, drept de PROPRIETATE, dobandit prin Lege, cota actuala 1/1, cota initiala 1/1 1) DISTRIBUTIE ENERGIE ELECTRICA ROMANIA SA , CIF:14476722, prin Sucursala de Distributie a Energiei Electrice Prahova <i>OBSERVATII: prin Sucursala de Distributie a Energiei Electrice Prahova</i>	A1.1

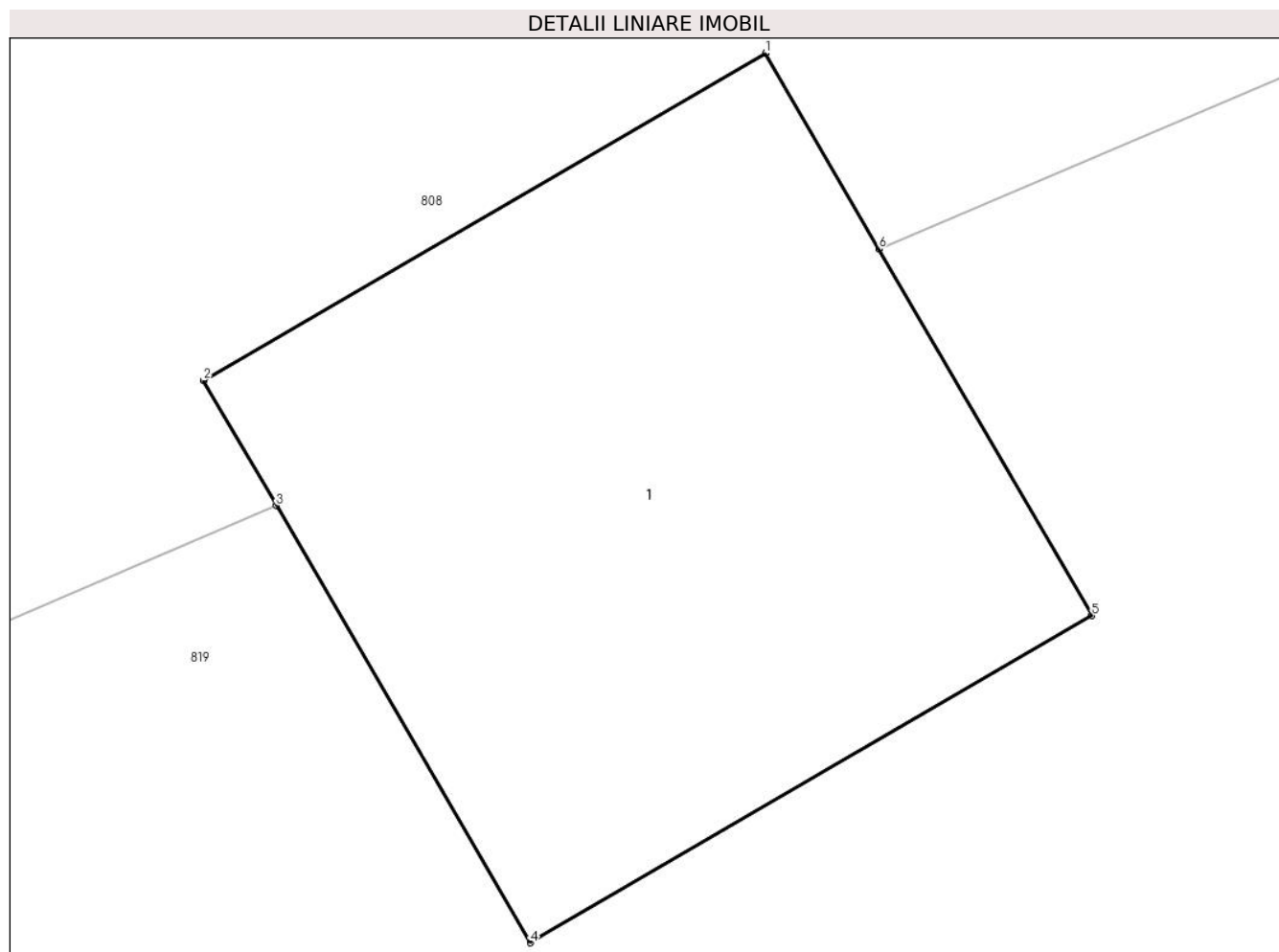
C. Partea III. SARCINI .

Inscrieri privind dezmembramintele dreptului de proprietate, drepturi reale de garanție și sarcini	Referințe
NU SUNT	

Teren

Nr cadastral	Suprafața (mp)*	Observații / Referințe
	1	

* Suprafața este determinată în planul de proiecție Stereo 70.



Date referitoare la teren

Crt	Categorie folosință	Intra vilan	Suprafața (mp)	Tarla	Parcelă	Nr. topo	Observații / Referințe
1	curți constructii	DA	1	44	-	-	

Date referitoare la construcții

Crt	Număr	Destinație construcție	Supraf. (mp)	Situație juridică	Observații / Referințe
A1.1		construcții industriale și edilitare	1	Cu acte	Nr. niveluri:1; S. construita la sol:1 mp;

Lungime Segmente

1) Valorile lungimilor segmentelor sunt obținute din proiecție în plan.

Punct început	X / Y	Punct sfârșit	X / Y	Lungime segment (** (m))
1	549.408,804 404.617,127	2	549.407,939 404.616,624	1.001
2	549.407,939 404.616,624	3	549.408,051 404.616,431	0.223
3	549.408,051 404.616,431	4	549.408,442 404.615,759	0.777

Punct început	X / Y	Punct sfârșit	X / Y	Lungime segment (** (m)
4	549.408,442 404.615,759	5	549.409,306 404.616,262	1.0
5	549.409,306 404.616,262	6	549.408,978 404.616,826	0.652
6	549.408,978 404.616,826	1	549.408,804 404.617,127	0.348

** Lungimile segmentelor sunt determinate în planul de proiecție Stereo 70 și sunt rotunjite la 1 milimetru.

*** Distanța dintre puncte este formată din segmente cumulate ce sunt mai mici decât valoarea 1 milimetru.

**DATE DESPRE IMOBILUL NR. 2466**

Oficiul de Cadastru și Publicitate Imobiliară PRAHOVA
Biroul de Cadastru și Publicitate Imobiliară Câmpina

A. Partea I. Descrierea imobilului

TEREN Intravilan

Adresa: Loc. Plaiu, Jud. Prahova

Nr. Crt	Nr cadastral Nr. topografic	Suprafața* (mp)	Observații / Referințe
A1	21399	Din acte: 1.200 Masurata: 1.259	Sector cadastral:11 Teren imprejmuit;

B. Partea II. Proprietari și acte

Inscrieri privitoare la dreptul de proprietate și alte drepturi reale		Referințe
29645 / 14/06/2023		
Act Notarial nr. 1094, din 14/06/2023 emis de Costache Mihaela Camelia;		
B3	Intabulare, drept de PROPRIETATEcumparare ca bun propriu, dobandit prin Conventie, cota actuala 1/1, cota initiala 1/1 1) IONESCU FLAVIA-GABRIELA	A1

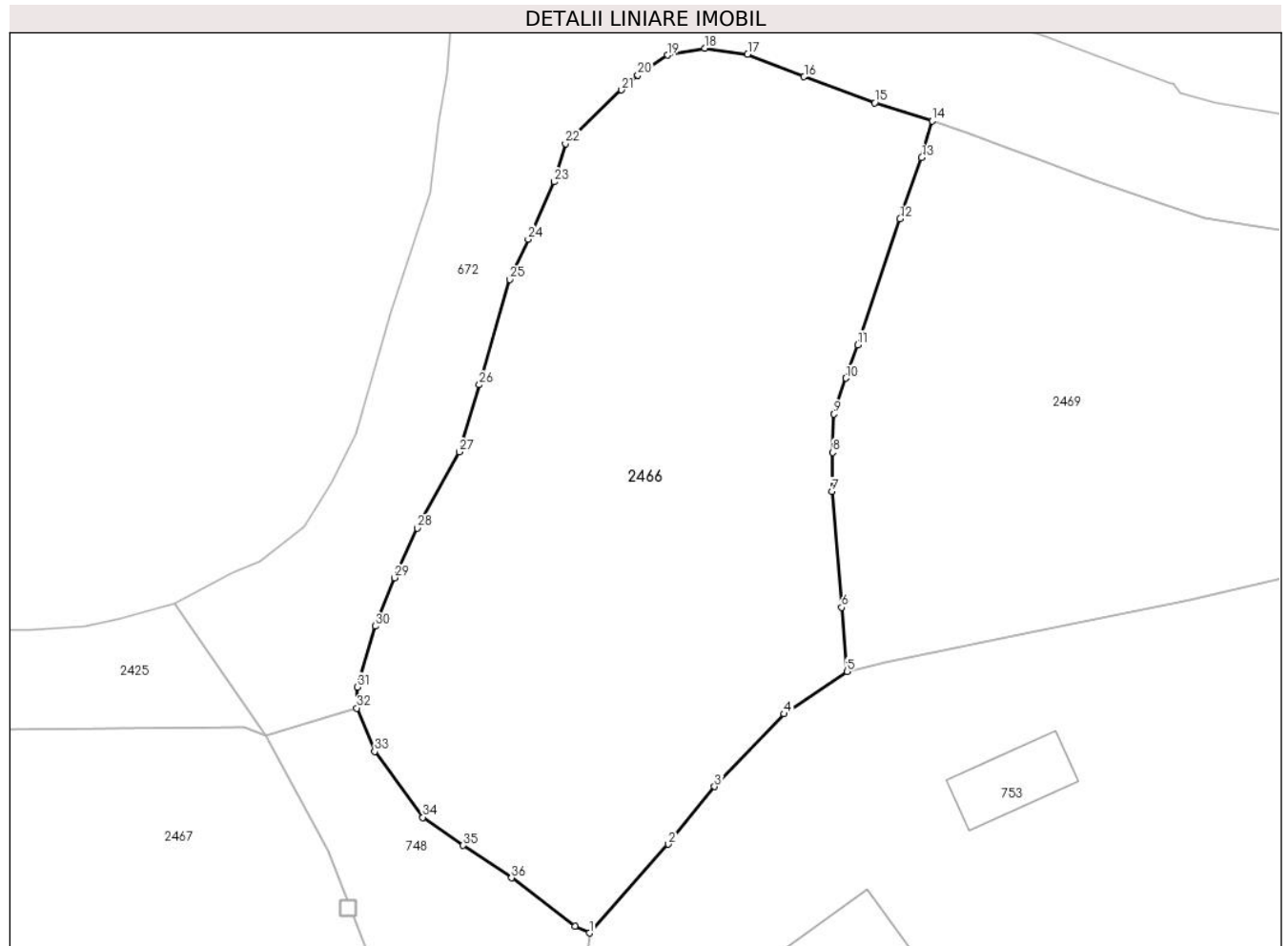
C. Partea III. SARCINI .

Inscrieri privind dezmembramintele dreptului de proprietate, drepturi reale de garanție și sarcini	Referințe
NU SUNT	

Teren

Nr cadastral	Suprafața (mp)*	Observații / Referințe
21399	Din acte: 1.200 Masurata: 1.259	

* Suprafața este determinată în planul de proiecție Stereo 70.



Date referitoare la teren

Crt	Categorie folosință	Intra vilan	Suprafața (mp)	Tarla	Parcelă	Nr. topo	Observații / Referințe
1	faneata	DA	1.259	43	1414	-	

Lungime Segmente

1) Valorile lungimilor segmentelor sunt obținute din proiecție în plan.

Punct început	X / Y	Punct sfârșit	X / Y	Lungime segment (** (m)
1	548.927,58 404.188,762	2	548.932,692 404.194,505	7.689
3	548.935,677 404.198,235	4	548.940,17 404.202,933	6.501
5	548.944,25 404.205,678	6	548.943,904 404.209,821	4.157
7	548.943,267 404.217,319	8	548.943,324 404.219,845	2.527
9	548.943,4 404.222,319	10	548.944,181 404.224,64	2.449

Punct început	X / Y	Punct sfârșit	X / Y	Lungime segment (** (m)
2	548.932,692 404.194,505	3	548.935,677 404.198,235	4.777
4	548.940,17 404.202,933	5	548.944,25 404.205,678	4.917
6	548.943,904 404.209,821	7	548.943,267 404.217,319	7.525
8	548.943,324 404.219,845	9	548.943,4 404.222,319	2.475
10	548.944,181 404.224,64	11	548.944,935 404.226,799	2.287

Punct început	X / Y	Punct sfârșit	X / Y	Lungime segment (** (m)
11	548.944,935 404.226,799	12	548.947,683 404.234,936	8.588
13	548.949,08 404.238,902	14	548.949,748 404.241,284	2.474
15	548.946,032 404.242,454	16	548.941,468 404.244,132	4.863
17	548.937,818 404.245,587	18	548.935,043 404.245,979	2.803
19	548.932,63 404.245,532	20	548.930,718 404.244,243	2.306
21	548.929,663 404.243,28	22	548.926,025 404.239,815	5.024
23	548.925,313 404.237,341	24	548.923,622 404.233,632	4.076
25	548.922,444 404.231,015	26	548.920,466 404.224,212	7.085
27	548.919,184 404.219,874	28	548.916,439 404.214,938	5.648
29	548.914,985 404.211,735	30	548.913,728 404.208,603	3.375
31	548.912,567 404.204,664	32	548.912,548 404.203,306	1.358
33	548.913,697 404.200,503	34	548.916,811 404.196,241	5.278
35	548.919,418 404.194,422	36	548.922,545 404.192,325	3.765
37	548.926,653 404.189,214	1	548.927,58 404.188,762	1.031

Punct început	X / Y	Punct sfârșit	X / Y	Lungime segment (** (m)
12	548.947,683 404.234,936	13	548.949,08 404.238,902	4.205
14	548.949,748 404.241,284	15	548.946,032 404.242,454	3.896
16	548.941,468 404.244,132	17	548.937,818 404.245,587	3.929
18	548.935,043 404.245,979	19	548.932,63 404.245,532	2.454
20	548.930,718 404.244,243	21	548.929,663 404.243,28	1.428
22	548.926,025 404.239,815	23	548.925,313 404.237,341	2.574
24	548.923,622 404.233,632	25	548.922,444 404.231,015	2.87
26	548.920,466 404.224,212	27	548.919,184 404.219,874	4.523
28	548.916,439 404.214,938	29	548.914,985 404.211,735	3.518
30	548.913,728 404.208,603	31	548.912,567 404.204,664	4.107
32	548.912,548 404.203,306	33	548.913,697 404.200,503	3.029
34	548.916,811 404.196,241	35	548.919,418 404.194,422	3.179
36	548.922,545 404.192,325	37	548.926,653 404.189,214	5.153

** Lungimile segmentelor sunt determinate în planul de proiecție Stereo 70 și sunt rotunjite la 1 milimetru.

*** Distanța dintre puncte este formată din segmente cumulate ce sunt mai mici decât valoarea 1 milimetru.

**DATE DESPRE IMOBILUL NR. 2467**

Oficiul de Cadastru și Publicitate Imobiliară PRAHOVA
Biroul de Cadastru și Publicitate Imobiliară Câmpina

A. Partea I. Descrierea imobilului

TEREN Intravilan

Nr. CF vechi:604

Nr. cadastral vechi:10005

Adresa: Loc. Plaiu, Str Drum, Jud. Prahova

Nr. Crt	Nr cadastral Nr. topografic	Suprafața* (mp)	Observații / Referințe
A1	20029	Din acte: 3.775 Masurata: 3.866	Sector cadastral:11 Teren imprejmuit;

Construcții

Crt	Nr cadastral Nr. topografic	Adresa	Observații / Referințe
A1.1	20029-C1	Loc. Plaiu, Str Drum, Jud. Prahova	Nr. niveluri:1; S. construita la sol:36 mp; LOCUINTA
A1.2	20029-C2	Loc. Plaiu, Str Drum, Jud. Prahova	Nr. niveluri:1; S. construita la sol:125 mp; ANEXA

B. Partea II. Proprietari și acte

Inscrieri privitoare la dreptul de proprietate și alte drepturi reale		Referințe
262 / 11/01/2007		
Act Notarial nr. 103, din 10/01/2007 emis de NP DOINA ELENA DOBRA;		
B5	Intabulare, drept de PROPRIETATEcumparare, dobandit prin Conventie, cota actuala 1/2, cota initiala 1/2 1) URZICA MARIUS PETRU	A1, A1.1, A1.2
4151 / 15/03/2013		
Act Notarial nr. 162, din 14/03/2013 emis de OLARU IOANA;		
B6	Intabulare, drept de PROPRIETATEpartaj, dobandit prin Conventie, cota actuala 1/2, cota initiala 1/2 1) ROSETTI ALEXANDRU SCARLAT ANTON, reinscris ptr intreaga cota de 1/2	A1, A1.1, A1.2

C. Partea III. SARCINI .

Inscrieri privind dezmembramintele dreptului de proprietate, drepturi reale de garanție și sarcini	Referințe
NU SUNT	

Teren

Nr cadastral	Suprafața (mp)*	Observații / Referințe
20029	Din acte: 3.775 Masurata: 3.866	

* Suprafața este determinată în planul de proiecție Stereo 70.



Date referitoare la teren

Crt	Categorie folosință	Intra vilan	Suprafața (mp)	Tarla	Parcelă	Nr. topo	Observații / Referințe
1	curți constructii	DA	1.473	42	1400, 1401, 1402, 1402/1, 1402/2, 1402/3	-	
2	arabil	DA	2.393	42	1400, 1401, 1402, 1402/1, 1402/2, 1402/3	-	

Date referitoare la construcții

Crt	Număr	Destinație construcție	Supraf. (mp)	Situație juridică	Observații / Referințe
A1.1	20029-C1	construcții de locuințe	36	Cu acte	Nr. niveluri:1; S. construita la sol:36 mp; LOCUINTA
A1.2	20029-C2	construcții anexa	125	Cu acte	Nr. niveluri:1; S. construita la sol:125 mp; ANEXA

Lungime Segmente

1) Valorile lungimilor segmentelor sunt obținute din proiecție în plan.

Punct început	X / Y	Punct sfârșit	X / Y	Lungime segment (** (m)
1	548.906,69 404.201,5	2	548.905,24 404.202,1	1.569
3	548.886,506 404.201,885	4	548.888,99 404.177,25	24.76
5	548.893,07 404.165,47	6	548.896,0 404.159,56	6.596
7	548.900,0 404.143,35	8	548.901,64 404.127,52	15.915
9	548.901,92 404.120,09	10	548.901,034 404.112,761	7.382
11	548.909,701 404.109,676	12	548.918,505 404.108,61	8.868
13	548.924,594 404.110,121	14	548.929,115 404.111,244	4.658
15	548.937,678 404.114,231	16	548.947,996 404.118,359	11.113
17	548.948,304 404.120,865	18	548.948,677 404.133,065	12.206
19	548.949,676 404.139,791	20	548.951,231 404.147,699	8.059
21	548.952,382 404.152,916	22	548.954,11 404.156,476	3.957
23	548.955,113 404.157,999	24	548.949,18 404.163,2	7.89
25	548.941,101 404.168,922	26	548.940,285 404.169,5	1.0
27	548.935,91 404.172,6	28	548.915,346 404.182,066	22.638
29	548.912,291 404.189,896	30	548.911,459 404.189,913	0.832
31	548.911,479 404.190,913	32	548.911,898 404.190,904	0.419
33	548.910,657 404.194,086	1	548.906,69 404.201,5	8.409

Punct început	X / Y	Punct sfârșit	X / Y	Lungime segment (** (m)
2	548.905,24 404.202,1	3	548.886,506 404.201,885	18.735
4	548.888,99 404.177,25	5	548.893,07 404.165,47	12.467
6	548.896,0 404.159,56	7	548.900,0 404.143,35	16.696
8	548.901,64 404.127,52	9	548.901,92 404.120,09	7.435
10	548.901,034 404.112,761	11	548.909,701 404.109,676	9.2
12	548.918,505 404.108,61	13	548.924,594 404.110,121	6.274
14	548.929,115 404.111,244	15	548.937,678 404.114,231	9.069
16	548.947,996 404.118,359	17	548.948,304 404.120,865	2.525
18	548.948,677 404.133,065	19	548.949,676 404.139,791	6.8
20	548.951,231 404.147,699	21	548.952,382 404.152,916	5.342
22	548.954,11 404.156,476	23	548.955,113 404.157,999	1.824
24	548.949,18 404.163,2	25	548.941,101 404.168,922	9.9
26	548.940,285 404.169,5	27	548.935,91 404.172,6	5.362
28	548.915,346 404.182,066	29	548.912,291 404.189,896	8.405
30	548.911,459 404.189,913	31	548.911,479 404.190,913	1.0
32	548.911,898 404.190,904	33	548.910,657 404.194,086	3.415

** Lungimile segmentelor sunt determinate în planul de proiecție Stereo 70 și sunt rotunjite la 1 milimetru.

*** Distanța dintre puncte este formată din segmente cumulate ce sunt mai mici decât valoarea 1 milimetru.

**DATE DESPRE IMOBILUL NR. 2468**

Oficiul de Cadastru și Publicitate Imobiliară PRAHOVA
Biroul de Cadastru și Publicitate Imobiliară Câmpina

A. Partea I. Descrierea imobilului

TEREN Intravilan

Adresa: Loc. Plaiu, Jud. Prahova

Nr. Crt	Nr cadastral Nr. topografic	Suprafața* (mp)	Observații / Referințe
A1		6.301	Sector cadastral:11 Teren imprejmuit;

Construcții

Crt	Nr cadastral Nr. topografic	Adresa	Observații / Referințe
A1.1		Loc. Plaiu, Jud. Prahova	Nr. niveluri:1; S. construita la sol:115 mp;
A1.2		Loc. Plaiu, Jud. Prahova	Nr. niveluri:1; S. construita la sol:71 mp;

B. Partea II. Proprietari și acte

Inscrieri privitoare la dreptul de proprietate și alte drepturi reale		Referințe
/		
Act Normativ nr. LEGEA 7, din 13/03/1996 emis de PARLAMENTUL ROMANIEI;		
B1	Inscrierea provizorie, drept de PROPRIETATE, dobandit prin Lege, cota actuala 1/1, cota initiala 1/1 1) NEIDENTIFICAT NEIDENTIFICAT	A1, A1.1, A1.2
B2	Se noteaza faptul ca imobilul are proprietar neidentificat.	A1, A1.1, A1.2

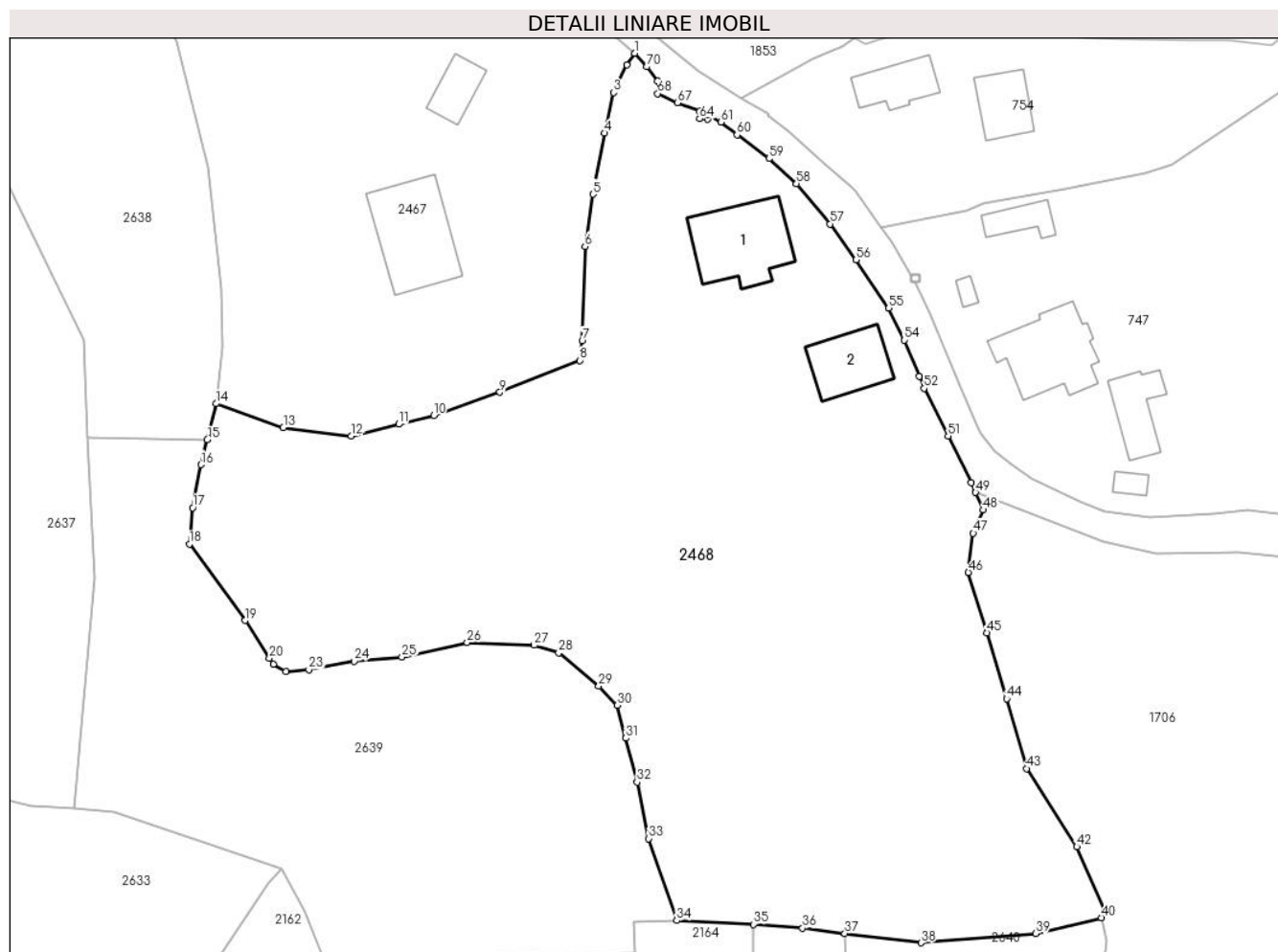
C. Partea III. SARCINI .

Inscrieri privind dezmembramintele dreptului de proprietate, drepturi reale de garanție și sarcini	Referințe
NU SUNT	

Teren

Nr cadastral	Suprafața (mp)*	Observații / Referințe
	6.301	

* Suprafața este determinată în planul de proiecție Stereo 70.



Date referitoare la teren

Crt	Categorie folosință	Intravilan	Suprafața (mp)	Tarla	Parcelă	Nr. topo	Observații / Referințe
1	curți constructii	DA	1.041	42	1403, 1404, 1405	-	
2	faneata	DA	5.260	42	1406, 1407, 1408	-	

Date referitoare la construcții

Crt	Număr	Destinație construcție	Supraf. (mp)	Situație juridică	Observații / Referințe
A1.1		construcții de locuințe	115	Cu acte	Nr. niveluri:1; S. construita la sol:115 mp;
A1.2		construcții de locuințe	71	Cu acte	Nr. niveluri:1; S. construita la sol:71 mp;

Lungime Segmente

1) Valorile lungimilor segmentelor sunt obținute din proiecție în plan.

Punct început	X / Y	Punct sfârșit	X / Y	Lungime segment	Punct început	X / Y	Punct sfârșit	X / Y	Lungime segment	Punct început	X / Y	Punct sfârșit	X / Y	Lungime segment
1	548.955,113 404.157,999	2	548.954,11 404.156,476	1.824	2	548.954,11 404.156,476	3	548.952,382 404.152,916	3.957	3	548.952,382 404.152,916	4	548.951,231 404.147,699	5.342
4	548.951,231 404.147,699	5	548.949,676 404.139,791	8.059	5	548.949,676 404.139,791	6	548.948,677 404.133,065	6.8	6	548.948,677 404.133,065	7	548.948,304 404.120,865	12.206

Punct început	X / Y	Punct sfârșit	X / Y	Lungime segment	Punct început	X / Y	Punct sfârșit	X / Y	Lungime segment	Punct început	X / Y	Punct sfârșit	X / Y	Lungime segment
7	548.948,304 404.120,865	8	548.947,996 404.118,359	2.525	8	548.947,996 404.118,359	9	548.937,678 404.114,231	11.113	9	548.937,678 404.114,231	10	548.929,115 404.111,244	9.069
10	548.929,115 404.111,244	11	548.924,594 404.110,121	4.658	11	548.924,594 404.110,121	12	548.918,505 404.108,61	6.274	12	548.918,505 404.108,61	13	548.909,701 404.109,676	8.868
13	548.909,701 404.109,676	14	548.901,034 404.112,761	9.2	14	548.901,034 404.112,761	15	548.899,885 404.108,113	4.788	15	548.899,885 404.108,113	16	548.899,088 404.104,894	3.316
16	548.899,088 404.104,894	17	548.897,987 404.099,327	5.675	17	548.897,987 404.099,327	18	548.897,568 404.094,649	4.697	18	548.897,568 404.094,649	19	548.904,786 404.084,793	12.216
19	548.904,786 404.084,793	20	548.907,922 404.079,895	5.816	20	548.907,922 404.079,895	21	548.908,402 404.079,135	0.899	21	548.908,402 404.079,135	22	548.910,052 404.078,207	1.893
22	548.910,052 404.078,207	23	548.912,995 404.078,447	2.953	23	548.912,995 404.078,447	24	548.918,868 404.079,547	5.975	24	548.918,868 404.079,547	25	548.925,032 404.080,072	6.186
25	548.925,032 404.080,072	26	548.933,457 404.081,95	8.632	26	548.933,457 404.081,95	27	548.942,11 404.081,584	8.661	27	548.942,11 404.081,584	28	548.945,273 404.080,616	3.308
28	548.945,273 404.080,616	29	548.950,446 404.076,349	6.706	29	548.950,446 404.076,349	30	548.952,85 404.073,845	3.471	30	548.952,85 404.073,845	31	548.953,944 404.069,608	4.376
31	548.953,944 404.069,608	32	548.955,392 404.063,927	5.863	32	548.955,392 404.063,927	33	548.956,916 404.056,634	7.451	33	548.956,916 404.056,634	34	548.960,52 404.046,07	11.162
34	548.960,52 404.046,07	35	548.970,409 404.045,568	9.902	35	548.970,409 404.045,568	36	548.976,757 404.045,079	6.367	36	548.976,757 404.045,079	37	548.982,227 404.044,404	5.511
37	548.982,227 404.044,404	38	548.992,076 404.043,189	9.924	38	548.992,076 404.043,189	39	549.006,878 404.044,401	14.852	39	549.006,878 404.044,401	40	549.015,391 404.046,422	8.75
40	549.015,391 404.046,422	41	549.015,958 404.047,172	0.94	41	549.015,958 404.047,172	42	549.012,186 404.055,589	9.224	42	549.012,186 404.055,589	43	549.005,708 404.065,673	11.985
43	549.005,708 404.065,673	44	549.003,128 404.074,681	9.37	44	549.003,128 404.074,681	45	549.000,576 404.083,206	8.899	45	549.000,576 404.083,206	46	548.998,186 404.090,987	8.14
46	548.998,186 404.090,987	47	548.998,824 404.096,055	5.108	47	548.998,824 404.096,055	48	549.000,134 404.099,061	3.279	48	549.000,134 404.099,061	49	548.999,118 404.101,319	2.476
49	548.999,118 404.101,319	50	548.998,562 404.102,555	1.355	50	548.998,562 404.102,555	51	548.995,575 404.108,569	6.715	51	548.995,575 404.108,569	52	548.992,459 404.114,739	6.912
52	548.992,459 404.114,739	53	548.991,842 404.116,262	1.643	53	548.991,842 404.116,262	54	548.989,928 404.120,978	5.09	54	548.989,928 404.120,978	55	548.987,912 404.125,107	4.595
55	548.987,912 404.125,107	56	548.983,673 404.131,321	7.522	56	548.983,673 404.131,321	57	548.980,329 404.135,966	5.723	57	548.980,329 404.135,966	58	548.975,978 404.141,19	6.799
58	548.975,978 404.141,19	59	548.972,43 404.144,408	4.79	59	548.972,43 404.144,408	60	548.968,321 404.147,466	5.122	60	548.968,321 404.147,466	61	548.966,223 404.149,096	2.657
61	548.966,223 404.149,096	62	548.964,496 404.150,142	2.019	62	548.964,496 404.150,142	63	548.964,484 404.149,518	0.624	63	548.964,484 404.149,518	64	548.963,484 404.149,537	1.0
64	548.963,484 404.149,537	65	548.963,504 404.150,537	1.0	65	548.963,504 404.150,537	66	548.963,811 404.150,531	0.307	66	548.963,811 404.150,531	67	548.960,595 404.151,608	3.392
67	548.960,595 404.151,608	68	548.958,065 404.152,797	2.795	68	548.958,065 404.152,797	69	548.958,083 404.154,429	1.632	69	548.958,083 404.154,429	70	548.956,625 404.156,25	2.333
70	548.956,625 404.156,25	1	548.955,113 404.157,999	2.312										

** Lungimile segmentelor sunt determinate în planul de proiecție Stereo 70 și sunt rotunjite la 1 milimetru.

*** Distanța dintre puncte este formată din segmente cumulate ce sunt mai mici decât valoarea 1 milimetru.

**DATE DESPRE IMOBILUL NR. 2469**

Oficiul de Cadastru și Publicitate Imobiliară PRAHOVA
Biroul de Cadastru și Publicitate Imobiliară Câmpina

A. Partea I. Descrierea imobilului

TEREN Intravilan

Nr. CF vechi:1049

Nr. cadastral vechi:10160

Adresa: Loc. Plaiu, Str Plaiului, Nr. 257, Jud. Prahova, 1415, 1415/1, 1415/2, 1415/3, 1416

Nr. Crt	Nr cadastral Nr. topografic	Suprafața* (mp)	Observații / Referințe
A1	20213	Din acte: 1.080 Masurata: 969	Sector cadastral:11 Teren imprejmuit;

Construcții

Crt	Nr cadastral Nr. topografic	Adresa	Observații / Referințe
A1.1	20213-C1	Loc. Plaiu, Str Plaiului, Nr. 257, Jud. Prahova	Nr. niveluri:1; S. construita la sol:34 mp; LOCUINTA

B. Partea II. Proprietari și acte

Inscrieri privitoare la dreptul de proprietate și alte drepturi reale	Referințe
34417 / 31/08/2021	
Act Notarial nr. 4293, din 27/08/2021 emis de Pop Mihaela Cristina;	
B2	Intabulare, drept de PROPRIETATEcumparare ca bun propriu, dobandit prin Conventie, cota actuala 1/1, cota initiala 1/1 1) PERMINOV LILIANA
	A1, A1.1

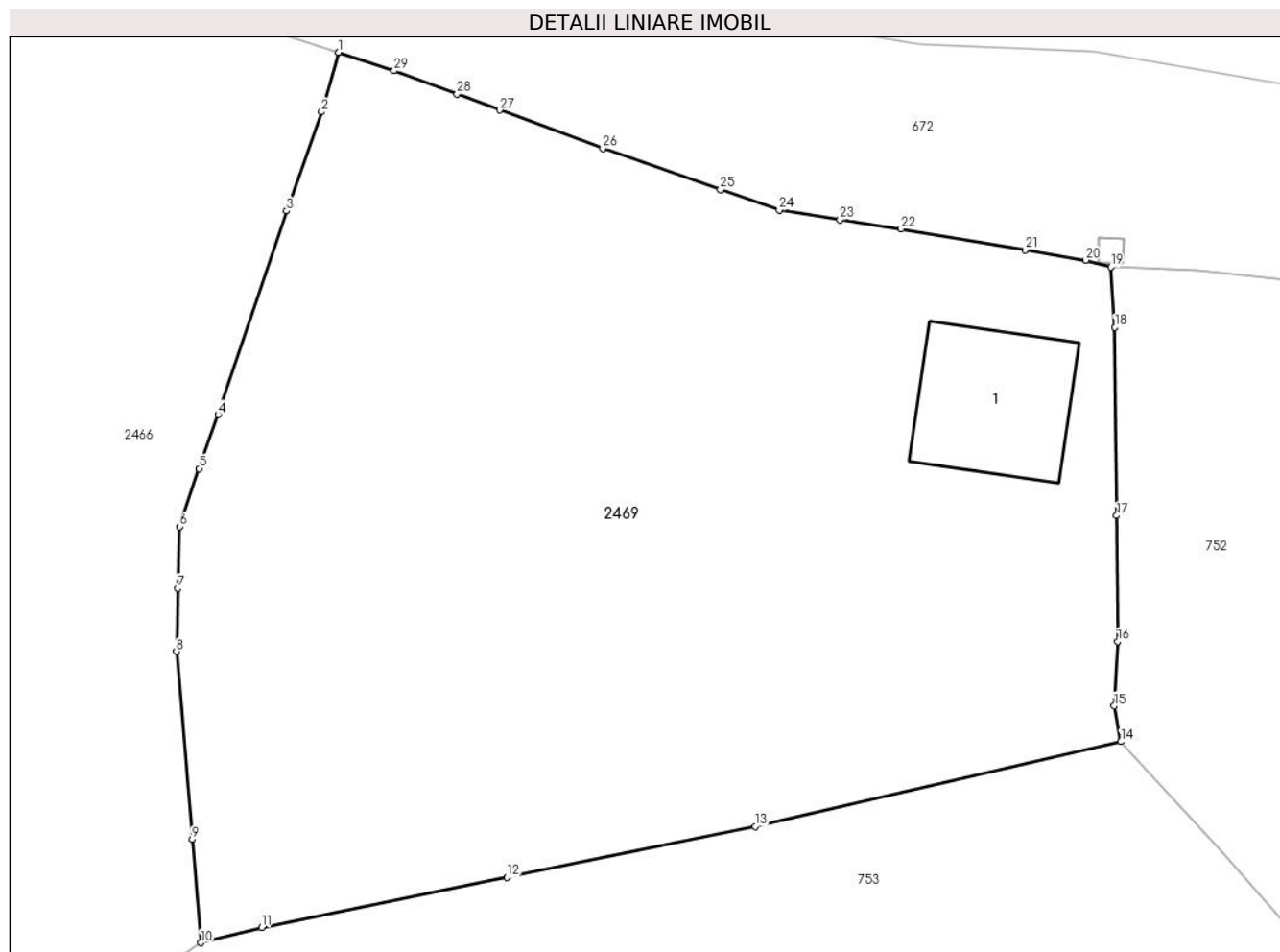
C. Partea III. SARCINI .

Inscrieri privind dezmembramintele dreptului de proprietate, drepturi reale de garanție și sarcini	Referințe
NU SUNT	

Teren

Nr cadastral	Suprafața (mp)*	Observații / Referințe
20213	Din acte: 1.080 Masurata: 969	

* Suprafața este determinată în planul de proiecție Stereo 70.



Date referitoare la teren

Crt	Categorie folosință	Intra vilan	Suprafața (mp)	Tarla	Parcelă	Nr. topo	Observații / Referințe
1	curți constructii	DA	93	43	1415	-	
2	arabil	DA	876	43	1416	-	

Date referitoare la construcții

Crt	Număr	Destinație construcție	Supraf. (mp)	Situație juridică	Observații / Referințe
A1.1	20213-C1	construcții de locuințe	34	Cu acte	Nr. niveluri:1; S. construita la sol:34 mp; LOCUINTA

Lungime Segmente

1) Valorile lungimilor segmentelor sunt obținute din proiecție în plan.

Punct început	X / Y	Punct sfârșit	X / Y	Lungime segment (** (m))
1	548.949,748 404.241,284	2	548.949,08 404.238,902	2.474
3	548.947,683 404.234,936	4	548.944,935 404.226,799	8.588

Punct început	X / Y	Punct sfârșit	X / Y	Lungime segment (** (m))
2	548.949,08 404.238,902	3	548.947,683 404.234,936	4.205
4	548.944,935 404.226,799	5	548.944,181 404.224,64	2.287

Punct început	X / Y	Punct sfârșit	X / Y	Lungime segment (** (m)
5	548.944,181 404.224,64	6	548.943,4 404.222,319	2.449
7	548.943,324 404.219,845	8	548.943,267 404.217,319	2.527
9	548.943,904 404.209,821	10	548.944,25 404.205,678	4.157
11	548.946,679 404.206,288	12	548.956,495 404.208,291	10.018
13	548.966,409 404.210,324	14	548.981,045 404.213,719	15.025
15	548.980,78 404.215,151	16	548.980,916 404.217,716	2.569
17	548.980,873 404.222,759	18	548.980,804 404.230,284	7.525
19	548.980,639 404.232,698	20	548.979,628 404.232,974	1.048
21	548.977,216 404.233,387	22	548.972,25 404.234,22	5.035
23	548.969,807 404.234,592	24	548.967,376 404.234,969	2.46
25	548.965,026 404.235,805	26	548.960,323 404.237,438	4.978
27	548.956,208 404.238,973	28	548.954,49 404.239,611	1.833
29	548.951,978 404.240,545	1	548.949,748 404.241,284	2.349

Punct început	X / Y	Punct sfârșit	X / Y	Lungime segment (** (m)
6	548.943,4 404.222,319	7	548.943,324 404.219,845	2.475
8	548.943,267 404.217,319	9	548.943,904 404.209,821	7.525
10	548.944,25 404.205,678	11	548.946,679 404.206,288	2.504
12	548.956,495 404.208,291	13	548.966,409 404.210,324	10.12
14	548.981,045 404.213,719	15	548.980,78 404.215,151	1.456
16	548.980,916 404.217,716	17	548.980,873 404.222,759	5.043
18	548.980,804 404.230,284	19	548.980,639 404.232,698	2.42
20	548.979,628 404.232,974	21	548.977,216 404.233,387	2.447
22	548.972,25 404.234,22	23	548.969,807 404.234,592	2.471
24	548.967,376 404.234,969	25	548.965,026 404.235,805	2.494
26	548.960,323 404.237,438	27	548.956,208 404.238,973	4.392
28	548.954,49 404.239,611	29	548.951,978 404.240,545	2.68

** Lungimile segmentelor sunt determinate în planul de proiecție Stereo 70 și sunt rotunjite la 1 milimetru.

*** Distanța dintre puncte este formată din segmente cumulate ce sunt mai mici decât valoarea 1 milimetru.



DATE DESPRE IMOBILUL NR. 2477

Oficiul de Cadastru și Publicitate Imobiliară PRAHOVA
Biroul de Cadastru și Publicitate Imobiliară Câmpina

A. Partea I. Descrierea imobilului

TEREN Intravilan

Adresa: Loc. Plaiu, Jud. Prahova

Nr. Crt	Nr cadastral Nr. topografic	Suprafața* (mp)	Observații / Referințe
A1		1	Sector cadastral:11 Teren neimprijmit;

Construcții

Crt	Nr cadastral Nr. topografic	Adresa	Observații / Referințe
A1.1		Loc. Plaiu, Jud. Prahova	Nr. niveluri:1; S. construita la sol:1 mp;

B. Partea II. Proprietari și acte

Inscrieri privitoare la dreptul de proprietate și alte drepturi reale		Referințe
/		
Act Normativ nr. 123, din 10/07/2012 emis de PARLAMENTUL ROMANIEI;		
B1	Intabulare, drept de PROPRIETATE, dobandit prin Lege, cota actuala 1/1, cota initiala 1/1 1) STATUL ROMAN , CIF:99999999999999 <i>OBSERVATII: Domeniu public</i>	A1
Act Normativ nr. 980, din 16/12/2015 emis de GUVERNUL ROMANIEI;		
B2	Intabulare, drept de ADMINISTRARE, dobandit prin Lege, cota actuala 1/1, cota initiala 1/1 1) MINISTERUL ECONOMIEI, ENERGIEI SI MEDIULUI DE AFACERI , CIF:99999999999999	A1
Act Administrativ nr. 9, din 07/10/2005 emis de Ministerul Economiei si Comertului ((act aditional nr. 1/10.06.2008 emis de MINISTERUL ECONOMIEI SI FINANTELOR, act aditional nr. 2/18.06.2015 emis de MINISTERUL ENERGIEI, INTEPRINDERILOR MICI SI MIJLOCII SI MEDIULUI DE AFACERI, act aditional nr. 3/10.02.2016 emis de MINISTERUL ENERGIEI, act aditional nr. 4/02.03.2017 emis de MINISTERUL ENERGIEI, act aditional nr. 5/2020, act aditional nr. 6/30.10.2020, Certificat de Inregistrare a Societatii „ DISTRIBUTIE ENERGIE ELECTRICA „ SA emis de ORC Cluj la data de 27.02.2002, H.G.R. nr. 1342/2001 privind reorganizarea Societatii Comerciale de Distributie si Furnizare a Energiei Electrice „Electrica,, SA, Protocol 6045/12.04.2002 incheiat intre Societatea Comerciala de Distributie si Furnizare a Energiei Electrice „Electrica,, SA si Societatea Comerciala Filiala de distributie si Furnizare a Energiei Electrice „Electrica Muntenia Nord,, SA, incheiere de indreptare eroare materiala civila emisa de Tribunalul Comercial Cluj la data de 26.11.2020, Certificat de Inregistrare mentiuni nr. 128194/15.12.2020 emis de ORC Cluj, Certificat de Inregistrare a Societatii „DISTRIBUTIE ENERGIE ELECTRICA SA,, emis de ORC Cluj la data de 31.12.2020, Certificat de Inregistrare mentiuni nr. 802/07.02.2021 emis de ORC Cluj, Certificat de Inregistrare a SUCURSALEI DE DISTRIBUTIE A ENERGIEI ELECTRICE PLOIESTI, emis de ORC Prahova la data de 28.03.2002, Certificat de radiere a Societatii de Distributie a Energiei Electrice Muntenia Nord SA nr. 83302 din 31.12.2020).);		
B3	Intabulare, drept de CONCESIUNE, dobandit prin Lege, cota actuala 1/1, cota initiala 1/1 1) DISTRIBUTIE ENERGIE ELECTRICA ROMANIA SA , CIF:14476722, prin Sucursala de Distributie a Energiei Electrice Prahova <i>OBSERVATII: prin Sucursala de Distributie a Energiei Electrice Prahova</i>	A1
Act Normativ nr. 1342, din 27/12/2001 emis de GUVERNUL ROMANIEI ((Protocol 6045/12.04.2022));		
B4	Intabulare, drept de PROPRIETATE, dobandit prin Lege, cota actuala 1/1, cota initiala 1/1 1) DISTRIBUTIE ENERGIE ELECTRICA ROMANIA SA , CIF:14476722, prin Sucursala de Distributie a Energiei Electrice Prahova <i>OBSERVATII: prin Sucursala de Distributie a Energiei Electrice Prahova</i>	A1.1

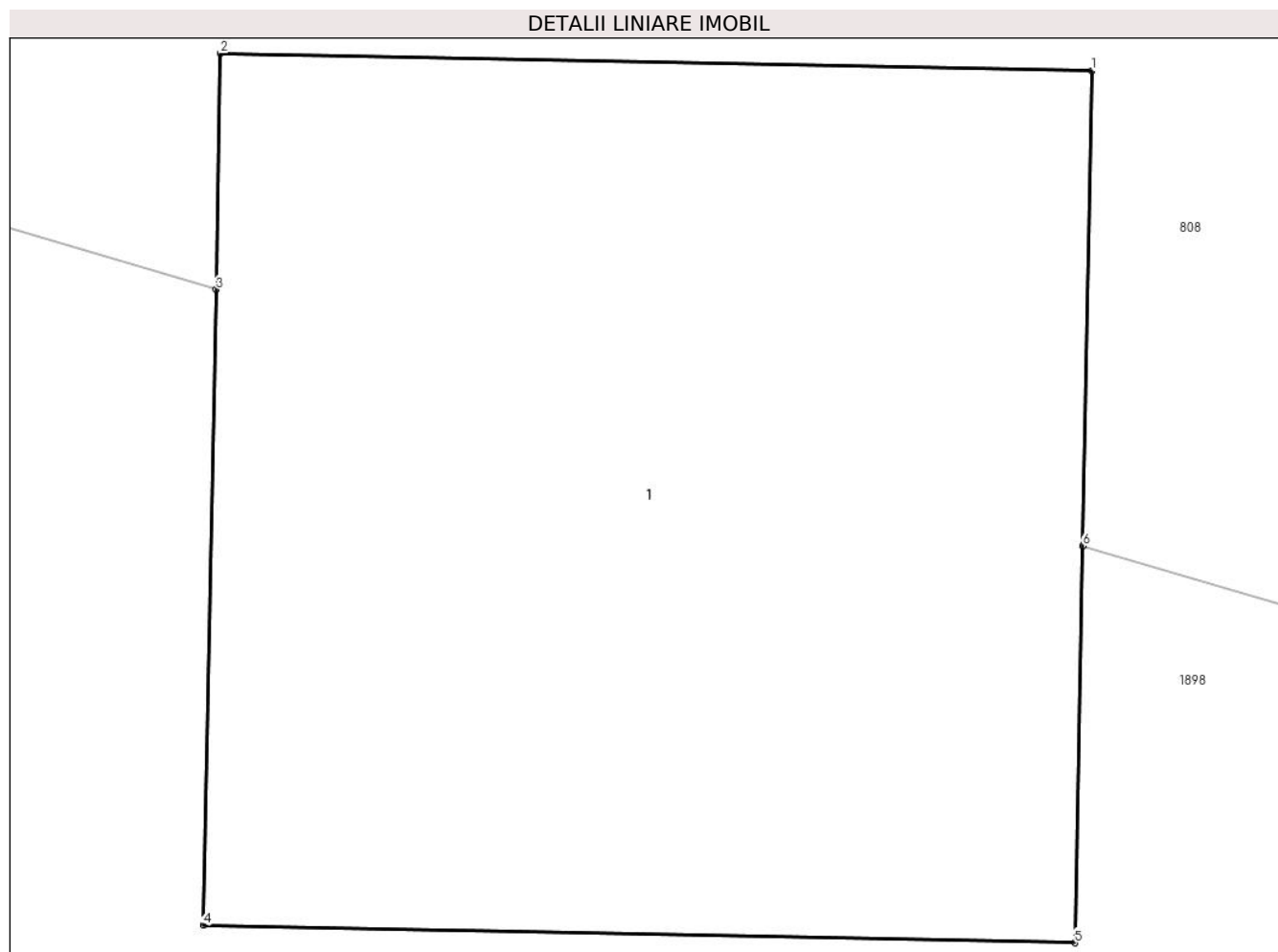
C. Partea III. SARCINI .

Inscrieri privind dezmembramintele dreptului de proprietate, drepturi reale de garanție și sarcini	Referințe
NU SUNT	

Teren

Nr cadastral	Suprafața (mp)*	Observații / Referințe
	1	

* Suprafața este determinată în planul de proiecție Stereo 70.



Date referitoare la teren

Crt	Categorie folosință	Intra vilan	Suprafața (mp)	Tarla	Parcelă	Nr. topo	Observații / Referințe
1	curți constructii	DA	1	44	-	-	

Date referitoare la construcții

Crt	Număr	Destinație construcție	Supraf. (mp)	Situație juridică	Observații / Referințe
A1.1		construcții industriale și edilitare	1	Cu acte	Nr. niveluri:1; S. construita la sol:1 mp;

Lungime Segmente

1) Valorile lungimilor segmentelor sunt obținute din proiecție în plan.

Punct început	X / Y	Punct sfârșit	X / Y	Lungime segment (** (m)
1	549.509,274 404.644,423	2	549.508,274 404.644,443	1.0
2	549.508,274 404.644,443	3	549.508,269 404.644,172	0.271
3	549.508,269 404.644,172	4	549.508,254 404.643,443	0.729

Punct început	X / Y	Punct sfârșit	X / Y	Lungime segment (** (m)
4	549.508,254 404.643,443	5	549.509,254 404.643,423	1.0
5	549.509,254 404.643,423	6	549.509,263 404.643,878	0.455
6	549.509,263 404.643,878	1	549.509,274 404.644,423	0.545

** Lungimile segmentelor sunt determinate în planul de proiecție Stereo 70 și sunt rotunjite la 1 milimetru.

*** Distanța dintre puncte este formată din segmente cumulate ce sunt mai mici decât valoarea 1 milimetru.



DATE DESPRE IMOBILUL NR. 2483

Oficiul de Cadastru și Publicitate Imobiliară PRAHOVA
Biroul de Cadastru și Publicitate Imobiliară Câmpina

A. Partea I. Descrierea imobilului

TEREN Intravilan

Adresa: Loc. Plaiu, Jud. Prahova

Nr. Crt	Nr cadastral Nr. topografic	Suprafața* (mp)	Observații / Referințe
A1		1	Sector cadastral:11 Teren neimprijmit;

Construcții

Crt	Nr cadastral Nr. topografic	Adresa	Observații / Referințe
A1.1		Loc. Plaiu, Jud. Prahova	Nr. niveluri:1; S. construita la sol:1 mp;

B. Partea II. Proprietari și acte

Inscrieri privitoare la dreptul de proprietate și alte drepturi reale		Referințe
/		
Act Normativ nr. 123, din 10/07/2012 emis de PARLAMENTUL ROMANIEI;		
B1	Intabulare, drept de PROPRIETATE, dobandit prin Lege, cota actuala 1/1, cota initiala 1/1 1) STATUL ROMAN , CIF:99999999999999 <i>OBSERVATII: Domeniu public</i>	A1
Act Normativ nr. 980, din 16/12/2015 emis de GUVERNUL ROMANIEI;		
B2	Intabulare, drept de ADMINISTRARE, dobandit prin Lege, cota actuala 1/1, cota initiala 1/1 1) MINISTERUL ECONOMIEI, ENERGIEI SI MEDIULUI DE AFACERI , CIF:99999999999999	A1
Act Administrativ nr. 9, din 07/10/2005 emis de Ministerul Economiei si Comertului ((act aditional nr. 1/10.06.2008 emis de MINISTERUL ECONOMIEI SI FINANTELOR, act aditional nr. 2/18.06.2015 emis de MINISTERUL ENERGIEI, INTEPRINDERILOR MICI SI MIJLOCII SI MEDIULUI DE AFACERI, act aditional nr. 3/10.02.2016 emis de MINISTERUL ENERGIEI, act aditional nr. 4/02.03.2017 emis de MINISTERUL ENERGIEI, act aditional nr. 5/2020, act aditional nr. 6/30.10.2020, Certificat de Inregistrare a Societatii „, DISTRIBUTIE ENERGIE ELECTRICA „, SA emis de ORC Cluj la data de 27.02.2002, H.G.R. nr. 1342/2001 privind reorganizarea Societatii Comerciale de Distributie si Furnizare a Energiei Electrice „,Electrica,, SA, Protocol 6045/12.04.2002 incheiat intre Societatea Comerciala de Distributie si Furnizare a Energiei Electrice „,Electrica,, SA si Societatea Comerciala Filiala de distributie si Furnizare a Energiei Electrice „,Electrica Muntenia Nord,, SA, incheiere de indreptare eroare materiala civila emisa de Tribunalul Comercial Cluj la data de 26.11.2020, Certificat de Inregistrare mentiuni nr. 128194/15.12.2020 emis de ORC Cluj, Certificat de Inregistrare a Societatii „,DISTRIBUTIE ENERGIE ELECTRICA SA,, emis de ORC Cluj la data de 31.12.2020, Certificat de Inregistrare mentiuni nr. 802/07.02.2021 emis de ORC Cluj, Certificat de Inregistrare a SUCURSALEI DE DISTRIBUTIE A ENERGIEI ELECTRICE PLOIESTI, emis de ORC Prahova la data de 28.03.2002, Certificat de radiere a Societatii de Distributie a Energiei Electrice Muntenia Nord SA nr. 83302 din 31.12.2020).);		
B3	Intabulare, drept de CONCESIUNE, dobandit prin Lege, cota actuala 1/1, cota initiala 1/1 1) DISTRIBUTIE ENERGIE ELECTRICA ROMANIA SA , CIF:14476722, prin Sucursala de Distributie a Energiei Electrice Prahova <i>OBSERVATII: prin Sucursala de Distributie a Energiei Electrice Prahova</i>	A1
Act Normativ nr. 1342, din 27/12/2001 emis de GUVERNUL ROMANIEI ((Protocol 6045/12.04.2022));		
B4	Intabulare, drept de PROPRIETATE, dobandit prin Lege, cota actuala 1/1, cota initiala 1/1 1) DISTRIBUTIE ENERGIE ELECTRICA ROMANIA SA , CIF:14476722, prin Sucursala de Distributie a Energiei Electrice Prahova <i>OBSERVATII: prin Sucursala de Distributie a Energiei Electrice Prahova</i>	A1.1

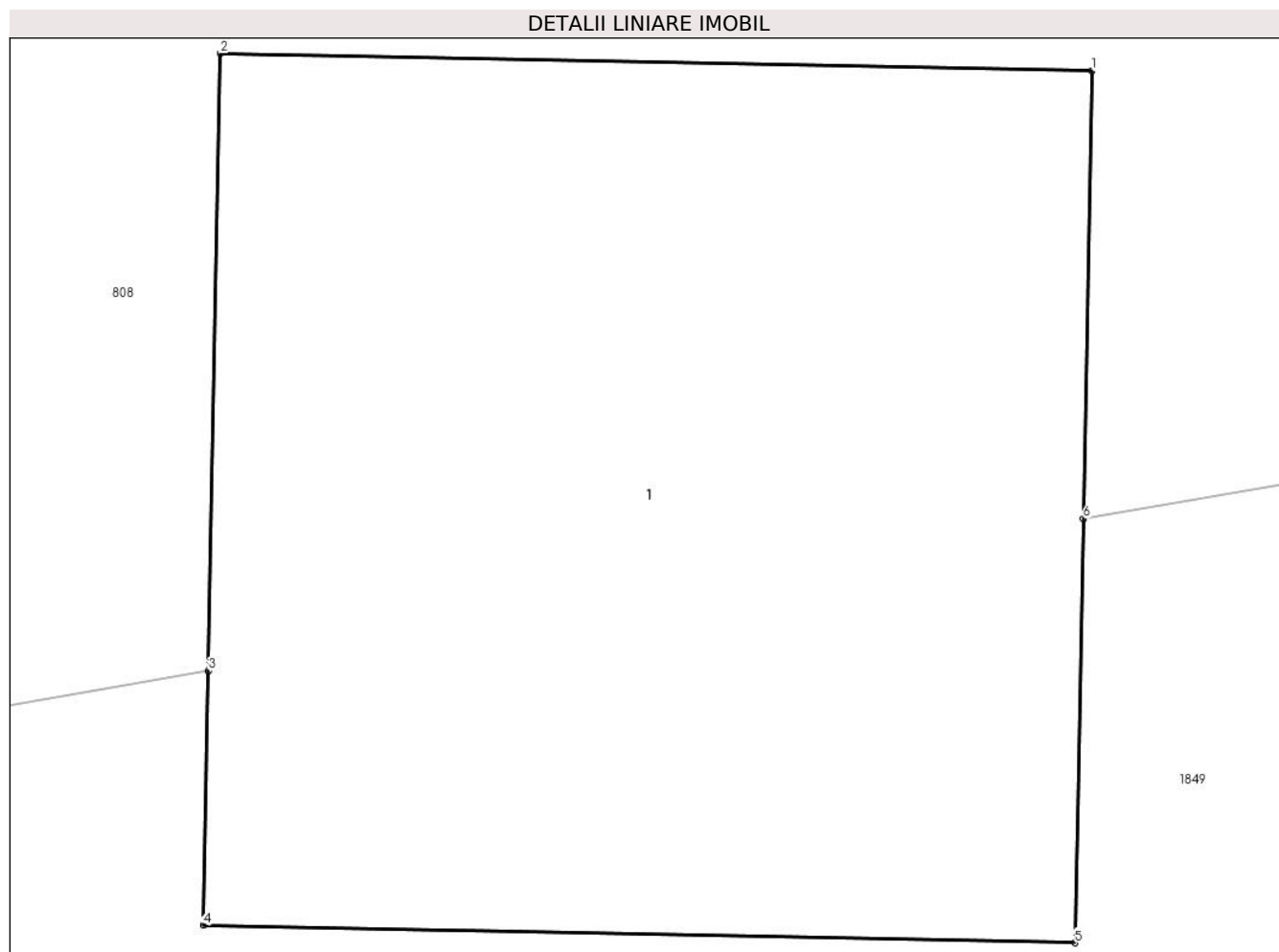
C. Partea III. SARCINI .

Inscrieri privind dezmembramintele dreptului de proprietate, drepturi reale de garanție și sarcini	Referințe
NU SUNT	

Teren

Nr cadastral	Suprafața (mp)*	Observații / Referințe
	1	

* Suprafața este determinată în planul de proiecție Stereo 70.



Date referitoare la teren

Crt	Categorie folosință	Intravilan	Suprafața (mp)	Tarla	Parcelă	Nr. topo	Observații / Referințe
1	curți constructii	DA	1	44	-	-	

Date referitoare la construcții

Crt	Număr	Destinație construcție	Supraf. (mp)	Situație juridică	Observații / Referințe
A1.1		construcții industriale și edilitare	1	Cu acte	Nr. niveluri:1; S. construita la sol:1 mp;

Lungime Segmente

1) Valorile lungimilor segmentelor sunt obținute din proiecție în plan.

Punct început	X / Y	Punct sfârșit	X / Y	Lungime segment (** (m)
1	549.626,197 404.649,565	2	549.625,197 404.649,585	1.0
2	549.625,197 404.649,585	3	549.625,183 404.648,877	0.708
3	549.625,183 404.648,877	4	549.625,177 404.648,585	0.292

Punct început	X / Y	Punct sfârșit	X / Y	Lungime segment (** (m)
4	549.625,177 404.648,585	5	549.626,177 404.648,565	1.0
5	549.626,177 404.648,565	6	549.626,187 404.649,051	0.486
6	549.626,187 404.649,051	1	549.626,197 404.649,565	0.514

** Lungimile segmentelor sunt determinate în planul de proiecție Stereo 70 și sunt rotunjite la 1 milimetru.

*** Distanța dintre puncte este formată din segmente cumulate ce sunt mai mici decât valoarea 1 milimetru.



DATE DESPRE IMOBILUL NR. 2486

Oficiul de Cadastru și Publicitate Imobiliară PRAHOVA
Biroul de Cadastru și Publicitate Imobiliară Câmpina

A. Partea I. Descrierea imobilului

TEREN Intravilan

Adresa: Loc. Plaiu, Jud. Prahova

Nr. Crt	Nr cadastral Nr. topografic	Suprafața* (mp)	Observații / Referințe
A1		1	Sector cadastral:11 Teren neimprijmit;

Construcții

Crt	Nr cadastral Nr. topografic	Adresa	Observații / Referințe
A1.1		Loc. Plaiu, Jud. Prahova	Nr. niveluri:1; S. construita la sol:1 mp;

B. Partea II. Proprietari și acte

Inscrieri privitoare la dreptul de proprietate și alte drepturi reale	Referințe
/	
Act Normativ nr. 123, din 10/07/2012 emis de PARLAMENTUL ROMANIEI;	
B1	A1
Intabulare, drept de PROPRIETATE, dobandit prin Lege, cota actuala 1/1, cota initiala 1/1	
1) STATUL ROMAN , CIF:99999999999999	
<i>OBSERVATII: Domeniu public</i>	
Act Normativ nr. 980, din 16/12/2015 emis de GUVERNUL ROMANIEI;	
B2	A1
Intabulare, drept de ADMINISTRARE, dobandit prin Lege, cota actuala 1/1, cota initiala 1/1	
1) MINISTERUL ECONOMIEI, ENERGIEI SI MEDIULUI DE AFACERI , CIF:99999999999999	
Act Administrativ nr. 9, din 07/10/2005 emis de Ministerul Economiei si Comertului ((act aditional nr. 1/10.06.2008 emis de MINISTERUL ECONOMIEI SI FINANTELOR, act aditional nr. 2/18.06.2015 emis de MINISTERUL ENERGIEI, INTEPRINDERILOR MICI SI MIJLOCII SI MEDIULUI DE AFACERI, act aditional nr. 3/10.02.2016 emis de MINISTERUL ENERGIEI, act aditional nr. 4/02.03.2017 emis de MINISTERUL ENERGIEI, act aditional nr. 5/2020, act aditional nr. 6/30.10.2020,	
Certificat de Inregistrare a Societatii ,, DISTRIBUTIE ENERGIE ELECTRICA ,, SA emis de ORC Cluj la data de 27.02.2002, H.G.R. nr. 1342/2001 privind reorganizarea Societatii Comerciale de Distributie si Furnizare a Energiei Electrice ,,Electrica,, SA, Protocol 6045/12.04.2002 incheiat intre Societatea Comerciala de Distributie si Furnizare a Energiei Electrice ,,Electrica,, SA si Societatea Comerciala Filiala de distributie si Furnizare a Energiei Electrice ,,Electrica Muntenia Nord,, SA, incheiere de indreptare eroare materiala civila emisa de Tribunalul Comercial Cluj la data de 26.11.2020, Certificat de Inregistrare mentiuni nr. 128194/15.12.2020 emis de ORC Cluj, Certificat de Inregistrare a Societatii ,,DISTRIBUTIE ENERGIE ELECTRICA SA,, emis de ORC Cluj la data de 31.12.2020, Certificat de Inregistrare mentiuni nr. 802/07.02.2021 emis de ORC Cluj, Certificat de Inregistrare a SUCURSALEI DE DISTRIBUTIE A ENERGIEI ELECTRICE PLOIESTI, emis de ORC Prahova la data de 28.03.2002, Certificat de radiere a Societatii de Distributie a Energiei Electrice Muntenia Nord SA nr. 83302 din 31.12.2020).);	
B3	A1
Intabulare, drept de CONCESIUNE, dobandit prin Lege, cota actuala 1/1, cota initiala 1/1	
1) DISTRIBUTIE ENERGIE ELECTRICA ROMANIA SA , CIF:14476722, prin Sucursala de Distributie a Energiei Electrice Prahova	
<i>OBSERVATII: prin Sucursala de Distributie a Energiei Electrice Prahova</i>	
Act Normativ nr. 1342, din 27/12/2001 emis de GUVERNUL ROMANIEI ((Protocol 6045/12.04.2022));	
B4	A1.1
Intabulare, drept de PROPRIETATE, dobandit prin Lege, cota actuala 1/1, cota initiala 1/1	
1) DISTRIBUTIE ENERGIE ELECTRICA ROMANIA SA , CIF:14476722, prin Sucursala de Distributie a Energiei Electrice Prahova	
<i>OBSERVATII: prin Sucursala de Distributie a Energiei Electrice Prahova</i>	

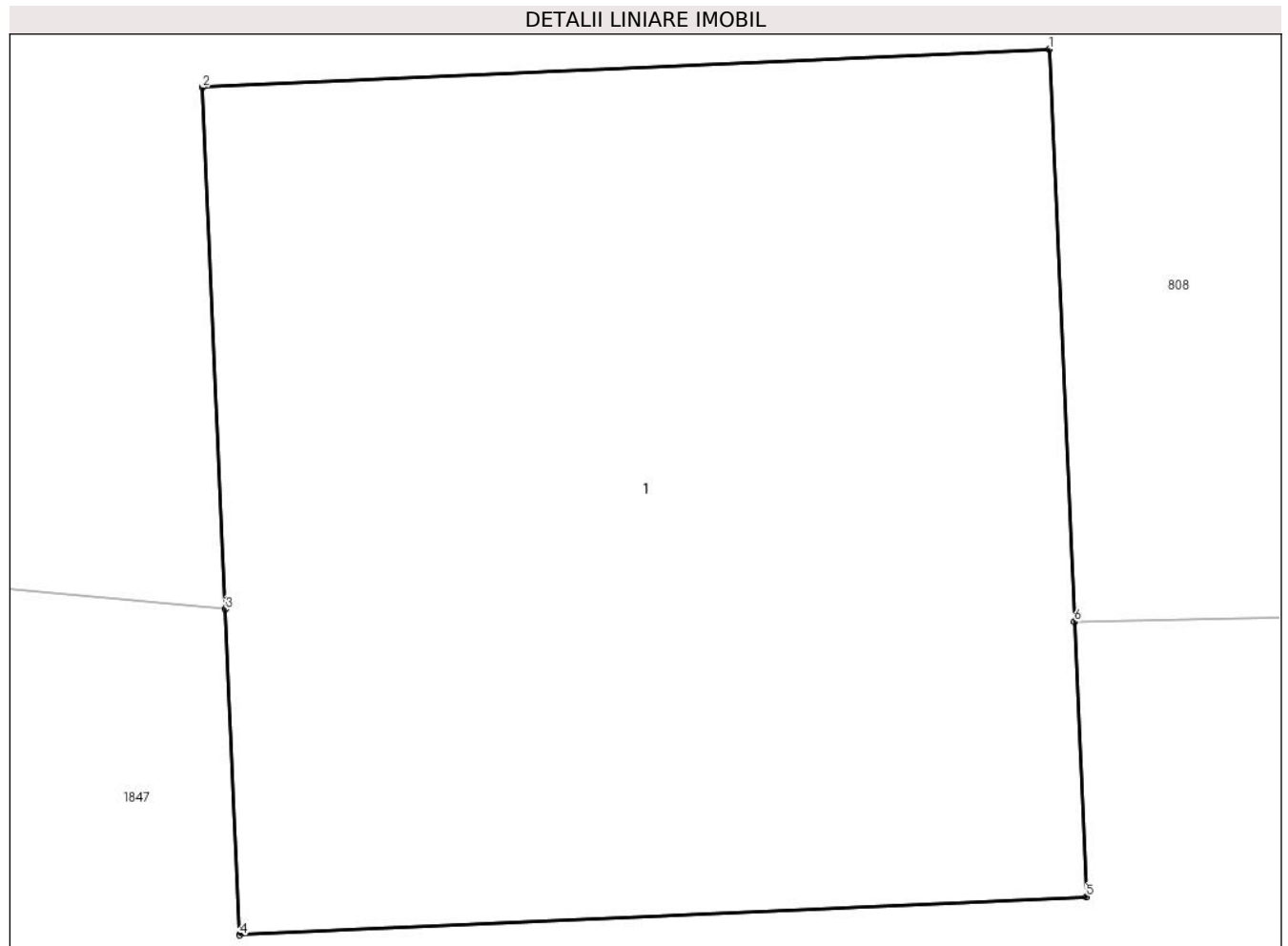
C. Partea III. SARCINI .

Inscrieri privind dezmembramintele dreptului de proprietate, drepturi reale de garanție și sarcini	Referințe
NU SUNT	

Teren

Nr cadastral	Suprafața (mp)*	Observații / Referințe
	1	

* Suprafața este determinată în planul de proiecție Stereo 70.



Date referitoare la teren

Crt	Categorie folosință	Intra vilan	Suprafața (mp)	Tarla	Parcelă	Nr. topo	Observații / Referințe
1	curți constructii	DA	1	44	-	-	

Date referitoare la construcții

Crt	Număr	Destinație construcție	Supraf. (mp)	Situație juridică	Observații / Referințe
A1.1		construcții industriale și edilitare	1	Cu acte	Nr. niveluri:1; S. construita la sol:1 mp;

Lungime Segmente

1) Valorile lungimilor segmentelor sunt obținute din proiecție în plan.

Punct început	X / Y	Punct sfârșit	X / Y	Lungime segment (** (m)
1	549.657,538 404.649,048	2	549.656,539 404.649,003	1.0
2	549.656,539 404.649,003	3	549.656,566 404.648,388	0.616
3	549.656,566 404.648,388	4	549.656,583 404.648,004	0.384

Punct început	X / Y	Punct sfârșit	X / Y	Lungime segment (** (m)
4	549.656,583 404.648,004	5	549.657,582 404.648,049	1.0
5	549.657,582 404.648,049	6	549.657,568 404.648,373	0.324
6	549.657,568 404.648,373	1	549.657,538 404.649,048	0.676

** Lungimile segmentelor sunt determinate în planul de proiecție Stereo 70 și sunt rotunjite la 1 milimetru.

*** Distanța dintre puncte este formată din segmente cumulate ce sunt mai mici decât valoarea 1 milimetru.

