









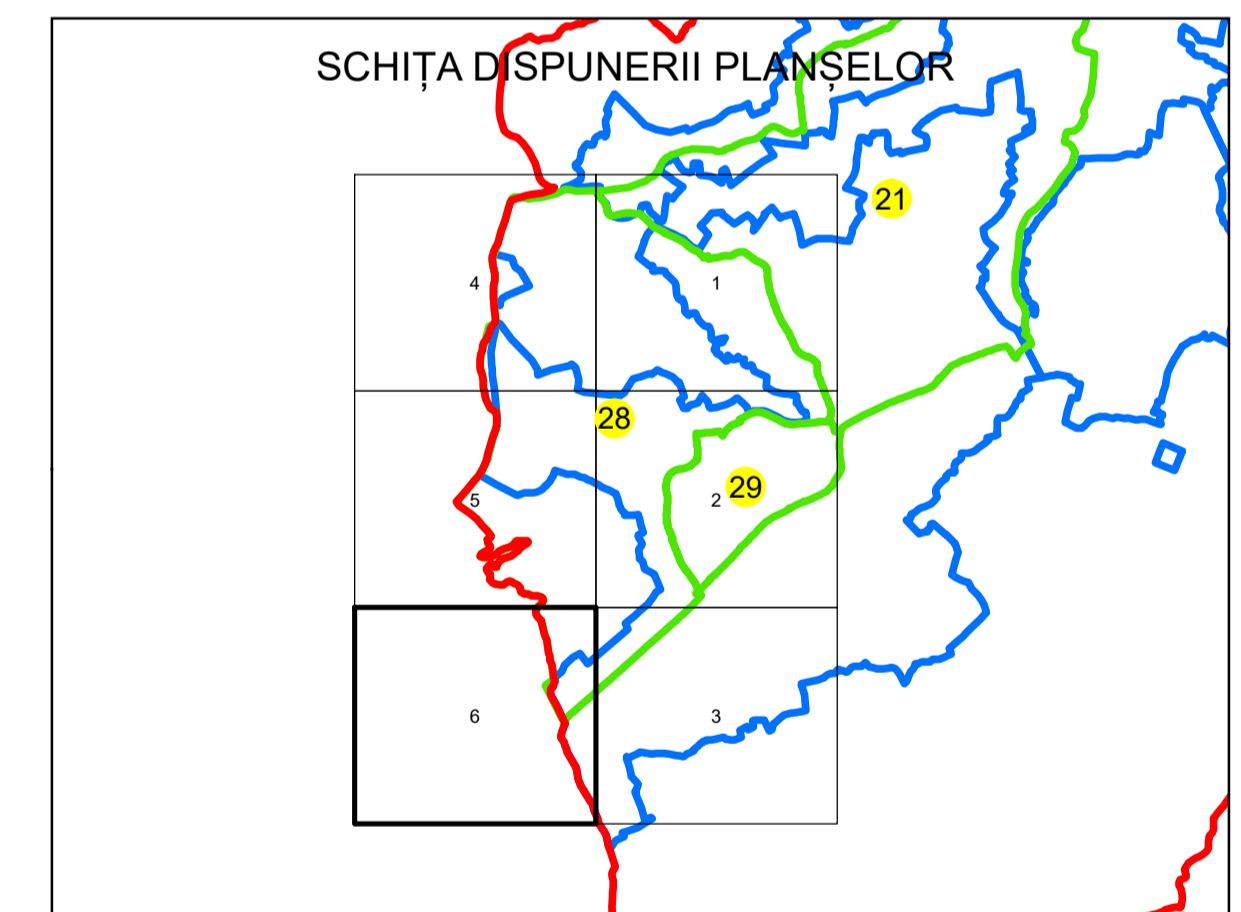
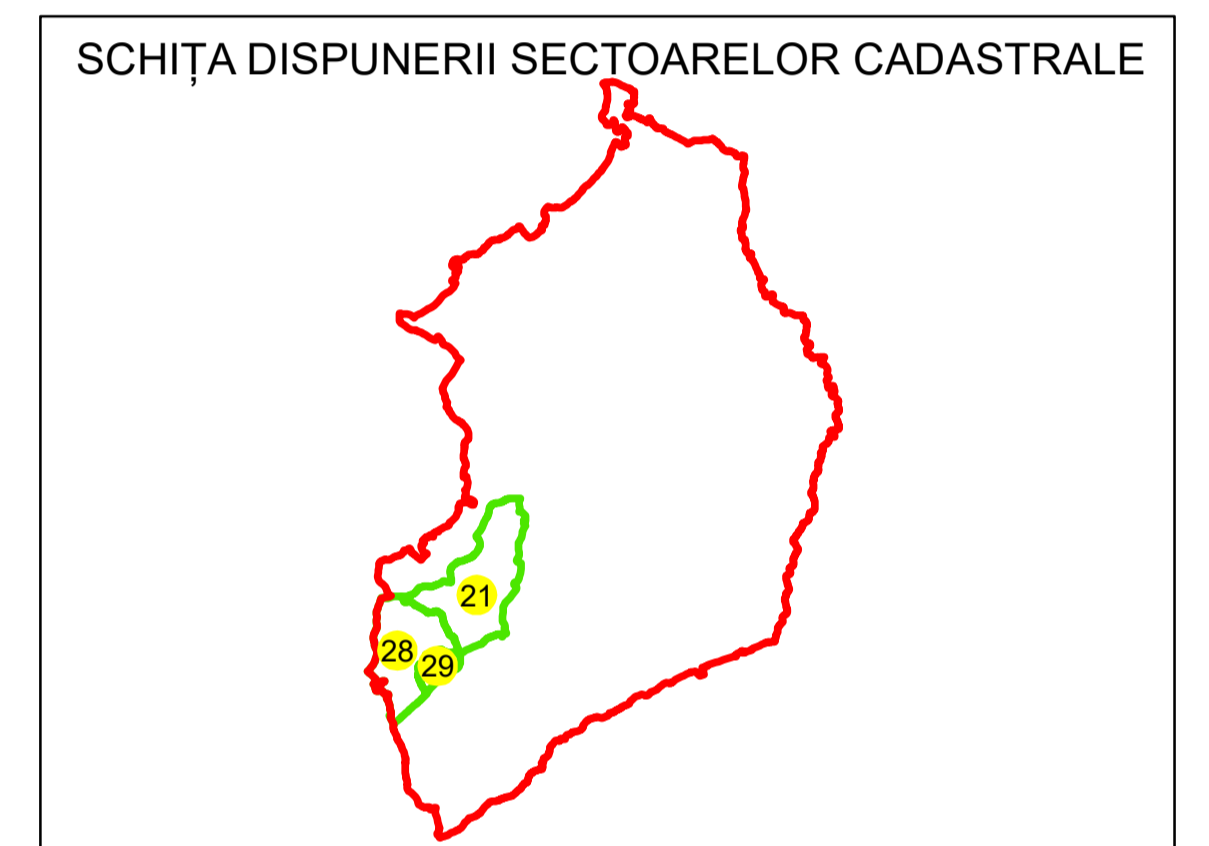
N  
PLAN CADASTRAL  
UAT: PREDEAL-SĂRARI  
JUDEȚUL PRAHOVA

Sector Cadastral:  
28

Scara 1:1000  
PLANȘA 6

LEGENDĂ

- Limită UAT 
- Limită intravilan 
- Limită sector cadastral 
- Limită imobil 
- Limită construcții 
- Număr sector cadastral 
- Număr identificator imobil 1713 
- Număr poștal 



Sistem de proiecție: STEREO 70

Spre publicare

	AGENZIA NAȚIONALĂ DE CADASTRU ȘI PUBLICITARE IMOBILIARĂ
Scara 1:1000	" SERVICII DE ÎNREGISTRARE SISTEMATICĂ ÎN SISTEMUL INTEGRAT DE CADASTRU ȘI CARTE FUNCİARĂ A IMOBILELOR DIN UAT PREDEAL-SĂRARI JUDEȚUL PRAHOVA"
Data 23.05.2024	

S.C. Best Way Survey S.R.L.	
Manager proiect	Irinel Cătălin NICULAE
Data	23.05.2024
Semnatura	Semnat electronic

