

PLAN CADASTRAL

UAT: PREDEAL-SĂRARI

JUDEȚUL PRAHOVA

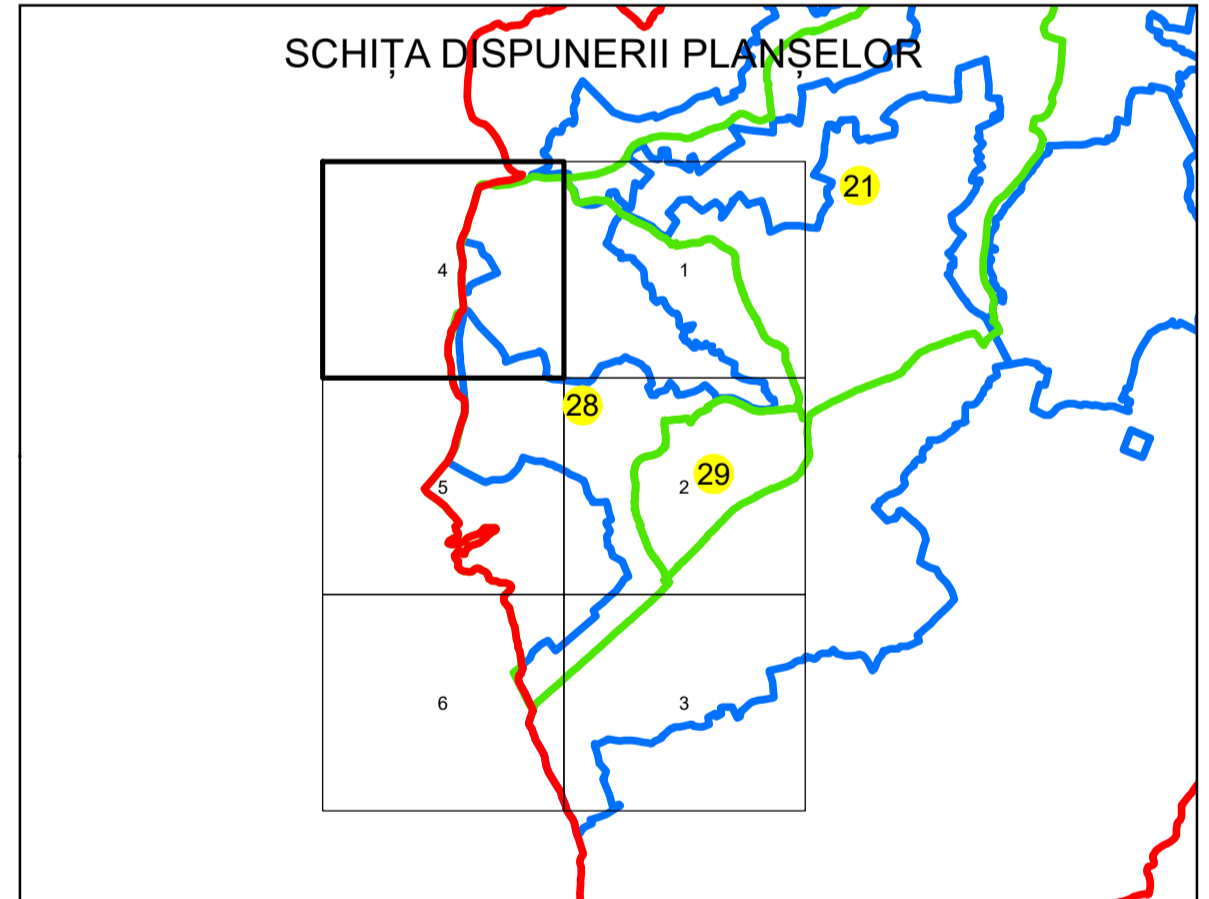
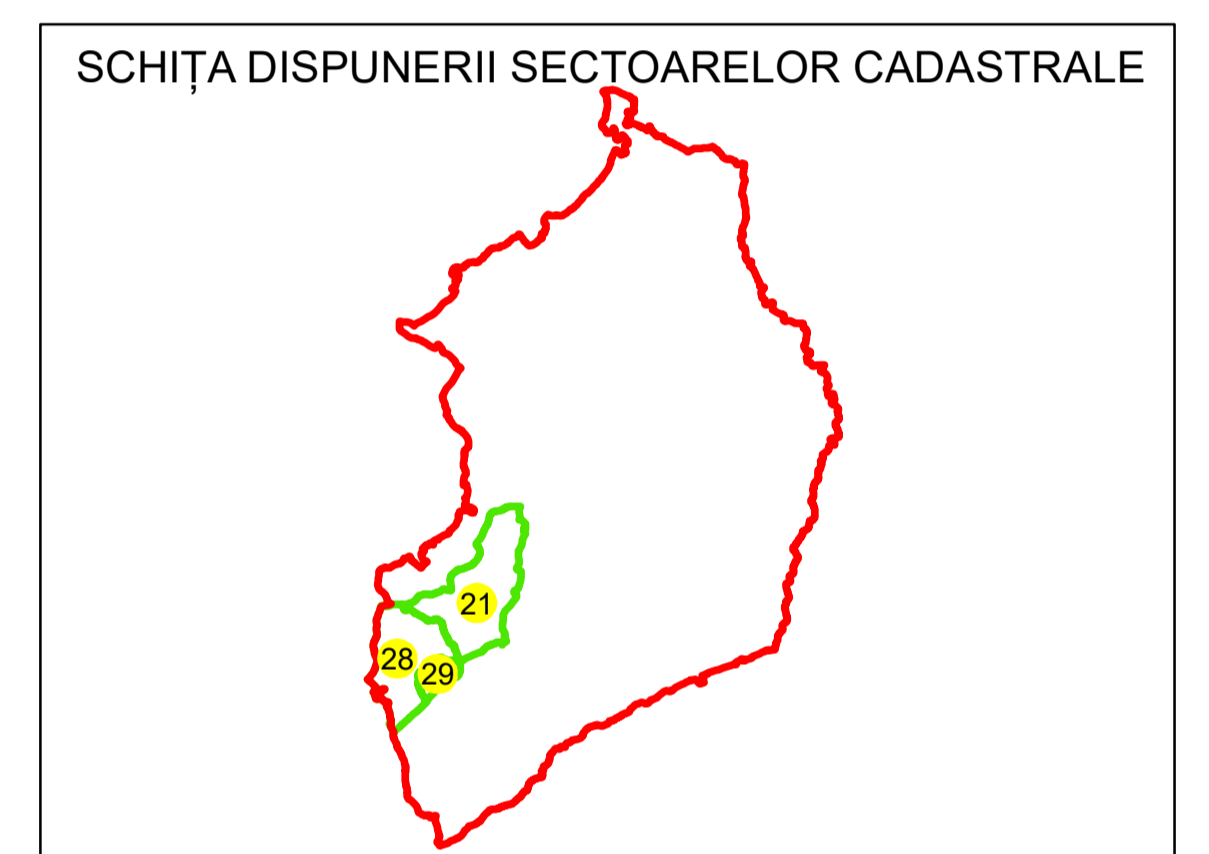
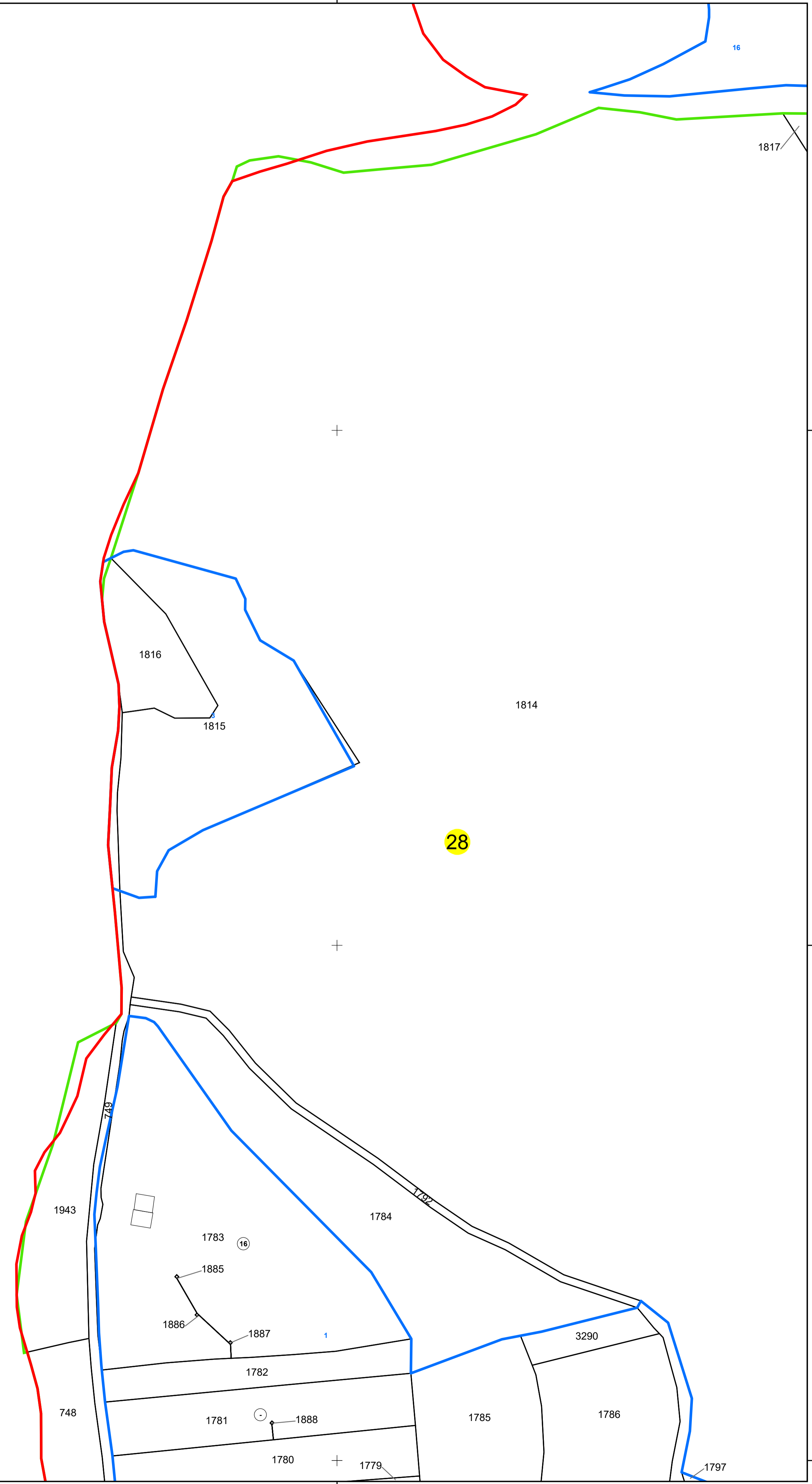
Sector Cadastral:
28

Scara 1:1000
PLANȘA 4

LEGENDĂ

- Limită UAT —
- Limită intravilan —
- Limită sector cadastral —
- Limită imobil
- Limită construcții
- Număr sector cadastral 28
- Număr identificator imobil 1817
- Număr poștal 16

U.A.T.
VĂLENII DE
MUNTE



Sistem de proiecție: STEREO 70

Spre publicare

| | |
|--|--|
|  AGENȚIA NAȚIONALĂ DE CADASTRU ȘI PUBLICITARE IMOBILIARĂ | |
| Scara 1:1000 | " SERVICII DE ÎNREGISTRARE SISTEMATICĂ ÎN SISTEMUL INTEGRAT DE CADASTRU ȘI CARTE FUNCİARĂ A IMOBILELOR DIN UAT PREDEAL-SĂRARI JUDEȚUL PRAHOVA" |
| Data 23.05.2024 | |

| | |
|-----------------------------|------------------------|
| S.C. Best Way Survey S.R.L. | |
| Manager proiect | Irinel Cătălin NICULAE |
| Data | 23.05.2024 |
| Semnatura | Semnat electronic |