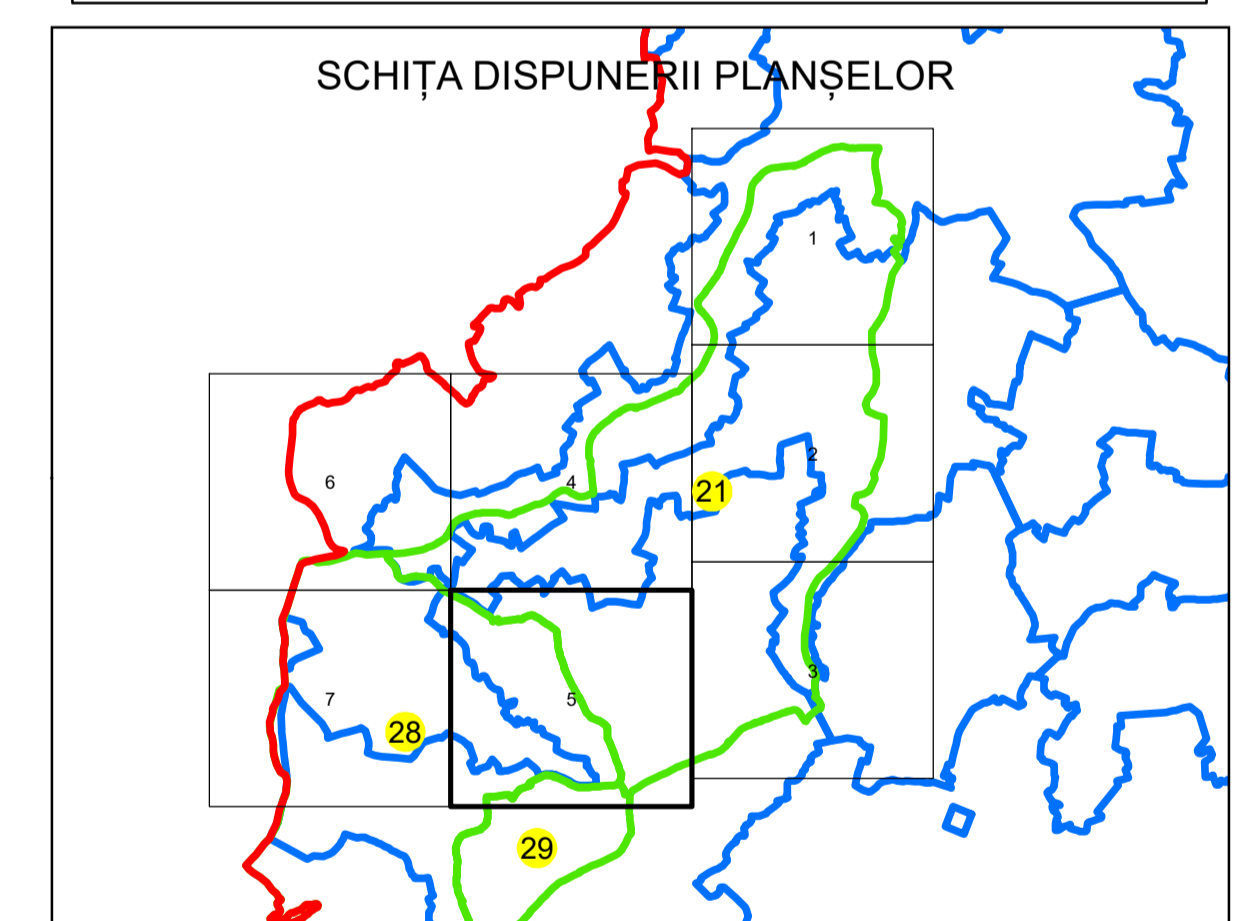
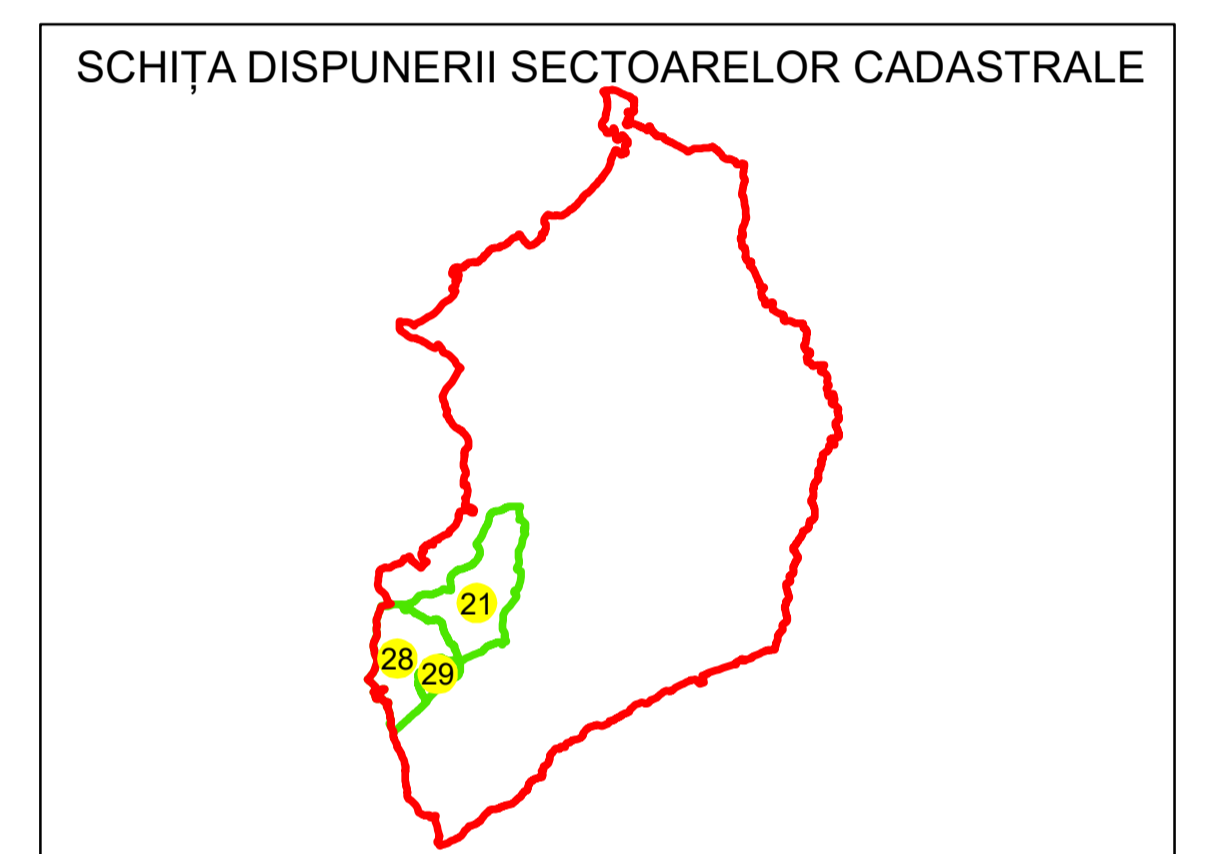


PLAN CADASTRAL UAT: PREDEAL-SĂRARI JUDEȚUL PRAHOVA

Sector Cadastral:
21
Scara 1:1000
PLANȘA 5


LEGENDĂ

- Limită UAT
- Limită intravilan
- Limită sector cadastral
- Limită imobil
- Limită construcții
- Număr sector cadastral **21**
- Număr identificator imobil 2703
- Număr poștal 15



Sistem de proiecție: STEREO 70

Spre publicare

 AGENTIA NATIONALA DE CADASTRU SI PUBLICITARE IMOBILIARA	
Scara 1:1000	" SERVICII DE ÎNREGISTRARE SISTEMATICĂ ÎN SISTEMUL INTEGRAT DE CADASTRU SI CARTE FUNCİARĂ A IMOBILELOR DIN UAT PREDEAL-SĂRARI JUDEȚUL PRAHOVA"
Data 23.05.2024	

S.C. Best Way Survey S.R.L.	
Manager proiect	Irinel Cătălin NICULAE
Data	23.05.2024
Semnatura	Semnat electronic