

PLAN CADASTRAL








UAT: PLOPU

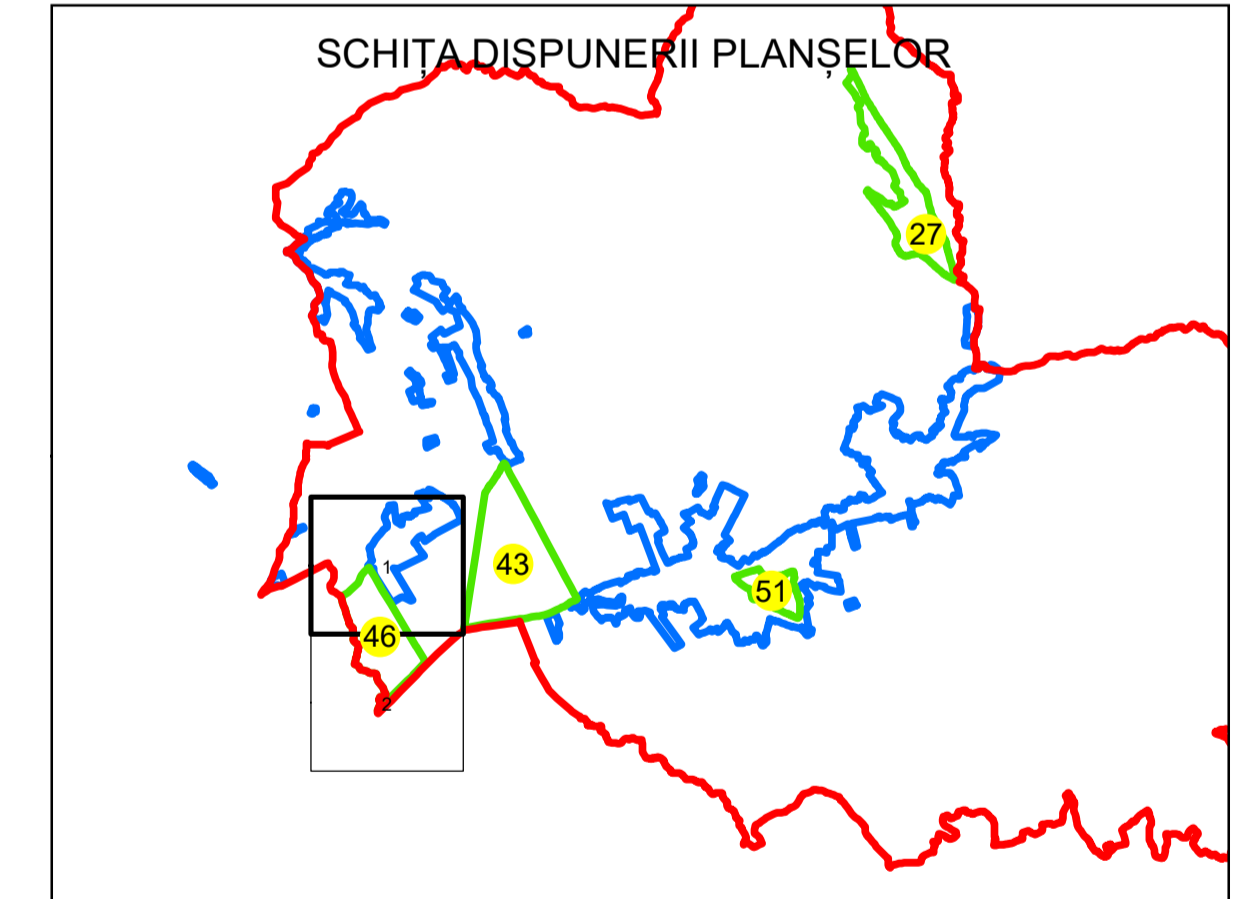

JUDEȚUL PRAHOVA

Sector Cadastral:
46

Scara 1:2000
PLANȘA 1

LEGENDĂ

- Limită UAT 
- Limită intravilan 
- Limită sector cadastral 
- Limită imobil 
- Limită construcții 
- Număr sector cadastral 
- Număr identificator imobil 2555
- Număr poștal 



Sistem de proiecție: STEREO 70
Spre publicare

S.C. GNERAL SURVEY
CORPORATION S.R.L.
23-08-2024
Semnat electronic

