

**DATE DESPRE IMOBILUL NR. 1**

Oficiul de Cadastru și Publicitate Imobiliară PRAHOVA
Biroul de Cadastru și Publicitate Imobiliară Ploiești

A. Partea I. Descrierea imobilului

Unitate individuală

Adresa: Loc. Mizil, Sos Vadu Sapat, Nr. 4, Et. P, Ap. 1, Jud. Prahova

Părți comune: acoperis

Nr crt	Nr cadastral	Suprafața construită	Suprafața utilă (mp)	Cote părți comune	Cote teren	Observații / Referințe
A1	23825-C1-U1	76,9	64,6	4782/1000	551/1153	APART. CU 3 CAM. + DEPENDINTE ; SU = 64.60 MP ; COTA INDIV. FOL. COM. = 47.82 % ; TEREN AFERENT = 551 MP (424 mp in proprietate si 127 mp in posesie)

B. Partea II. Proprietari și acte

Inscrieri privitoare la dreptul de proprietate și alte drepturi reale		Referințe
35987 / 17/03/2023		
Act Notarial nr. 409, din 06/03/2023 emis de BURTICA ADELA;		
B1	Se infiinteaza cartea funciara 23825-C1-U1 a unitatii individuale cu numarul cadastral 23825-C1-U1/Mizil, rezultat din apartamentarea constructiei cu numarul cadastral 23825-C1 inscrisa in cartea funciara 23825-C1;	A1
138543 / 07/09/2023		
Act Administrativ nr. 35987, din 17/03/2023 emis de OCPI PRAHOVA;		
B4	se respinge cererea de îndreptare a erorii materiale, întrucât codul corect este 2.5.1. M	A1
139462 / 08/09/2023		
Act Notarial nr. 409, din 06/03/2023 emis de NP BURTICA ADELA;		
B5	se îndreaptă eroarea materială strecurată în cuprinsul prezentei cărți funciare și al încheierii nr. 35987 din 17.03.2023 în sensul că suprafața de teren aferentă imobilului cu numar cadastral 23825-C1-U1 este de 551 mp indiviz din 1153 mp (887 mp din acte), din care 424 mp în proprietate și 127 mp în posesie	A1
144832 / 21/09/2023		
Act Notarial nr. 1203, din 20/09/2023 emis de NP STOICESCU ISABELA;		
B6	Intabulare, drept de PROPRIETATEdonatie, dobandit prin Conventie, cota actuala 1/2 1) NECULA ELENA	A1
B7	Intabulare, drept de PROPRIETATEdonatie, dobandit prin Conventie, cota actuala 1/2 1) IONIȚĂ CRISTINA	A1

C. Partea III. SARCINI

Inscrieri privind dezmembramintele dreptului de proprietate, drepturi reale de garanție și sarcini		Referințe
144832 / 21/09/2023		
Act Notarial nr. 1203, din 20/09/2023 emis de NP STOICESCU ISABELA;		
C1	Intabulare, drept de UZUFRACTviager 1) MIRIȚĂ MIHAI 2) MIRIȚĂ ECATERINA	A1

Anexa Nr. 1 La Partea I**Unitate individuală, Adresa:** Loc. Mizil, Sos Vadu Sapat, Nr. 4, Et. P, Ap. 1, Jud. Prahova**Părţi comune:** acoperis

Nr crt	Nr cadastral	Suprafaţa construită	Suprafaţa utilă (mp)	Cote părţi comune	Cote teren	Observaţii / Referinţe
A1	23825-C1-U1	76,9	64,6	4782/1000	551/1153	APART. CU 3 CAM. + DEPENDINTE ; SU = 64.60 MP ; COTA INDIV. FOL. COM. = 47.82 % ; TEREN AFERENT = 551 MP (424 mp in proprietate si 127 mp in posesie)

**DATE DESPRE IMOBILUL NR. 2**

Oficiul de Cadastru și Publicitate Imobiliară PRAHOVA
Biroul de Cadastru și Publicitate Imobiliară Ploiești

A. Partea I. Descrierea imobilului

Unitate individuală

Adresa: Loc. Mizil, Sos Vadu Sapat, Nr. 4, Et. P, Ap. 2, Jud. Prahova

Părți comune: acoperis

Nr crt	Nr cadastral	Suprafața construită	Suprafața utilă (mp)	Cote părți comune	Cote teren	Observații / Referințe
A1	23825-C1-U2	80,7	70,5	5218/10000	602/1153	APART. CU 3 CAM. + DEPENDINTE ; SU = 70.50 MP ; COTA INDIV. FOL. COM. = 52.18 % ; TEREN AFERENT = 602 MP (463 mp in proprietate si 139 mp in posesie)

B. Partea II. Proprietari și acte

Inscrieri privitoare la dreptul de proprietate și alte drepturi reale		Referințe
35987 / 17/03/2023		
Act Notarial nr. 409, din 06/03/2023 emis de BURTICA ADELA;		
B1	Se infiinteaza cartea funciara 23825-C1-U2 a unitatii individuale cu numarul cadastral 23825-C1-U2/Mizil, rezultat din apartamentarea constructiei cu numarul cadastral 23825-C1 inscrisa in cartea funciara 23825-C1;	A1
35992 / 17/03/2023		
Act Notarial nr. 410, din 06/03/2023 emis de NP BURTICA ADELA;		
B4	Intabulare, drept de PROPRIETATEcumparare ca bun comun, dobandit prin Conventie, cota actuala 1/1 1) MIRITA IOANA-GABRIELA 2) MIRIȚĂ DANIEL-ION	A1

C. Partea III. SARCINI

Inscrieri privind dezmembramintele dreptului de proprietate, drepturi reale de garanție și sarcini		Referințe
92763 / 19/06/2024		
Act Administrativ nr. 825/2023, din 17/06/2024 emis de EX.JUD. ȚĂREAN CĂLIN (hotarare judecatoreasca nr 2625/259/2023 din 05.10.2023, emis de JUDECĂTORIA MIZIL);		
C1	se notează urmărirea silită emisă în dosar de executare nr.825/2023 pentru recuperarea creanței în sumă de 466,55 lei reprezentând debit plus cheltuieli de executare silită în favoarea creditoarei KREDYT INKASO INVESTEMENTS RO S.A. la cererea Ex.Jud.ȚĂREAN CĂLIN (asupra cotei părți din imobil, proprietatea debitorului MIRIȚĂ DANIEL ION)	A1

Anexa Nr. 1 La Partea I**Unitate individuală, Adresa:** Loc. Mizil, Sos Vadu Sapat, Nr. 4, Et. P, Ap. 2, Jud. Prahova**Părţi comune:** acoperis

Nr crt	Nr cadastral	Suprafaţa construită	Suprafaţa utilă (mp)	Cote părţi comune	Cote teren	Observaţii / Referinţe
A1	23825-C1-U2	80,7	70,5	5218/10000	602/1153	APART. CU 3 CAM. + DEPENDINTE ; SU = 70.50 MP ; COTA INDIV. FOL. COM. = 52.18 % ; TEREN AFERENT = 602 MP (463 mp in proprietate si 139 mp in posesie)

**DATE DESPRE IMOBILUL NR. 1773**

Oficiul de Cadastru și Publicitate Imobiliară PRAHOVA
Biroul de Cadastru și Publicitate Imobiliară Ploiești

A. Partea I. Descrierea imobilului

TEREN Intravilan

Adresa: Loc. Mizil, Str Bradului, Nr. 13, Jud. Prahova

Nr. Crt	Nr cadastral Nr. topografic	Suprafața* (mp)	Observații / Referințe
A1		219	Sector cadastral:11 Teren imprejmuit;

Construcții

Crt	Nr cadastral Nr. topografic	Adresa	Observații / Referințe
A1.1		Loc. Mizil, Str Bradului, Nr. 13, Jud. Prahova	Nr. niveluri:1; S. construita la sol:60 mp; S. construita desfasurata:60 mp; LOCUINTA

B. Partea II. Proprietari și acte

Inscrieri privitoare la dreptul de proprietate și alte drepturi reale		Referințe
/		
Act Administrativ nr. 61, din 24/11/1995 emis de CONSILIUL LOCAL MIZIL;		
B1	Intabulare, drept de PROPRIETATE, dobandit prin Lege, cota actuala 1/1 1) ORAS MIZIL, CIF:15562570, (domeniul privat)	A1
Hotarare Judecatoreasca nr. 891, din 16/06/2007 emis de JUDECATORIA MIZIL (lege);		
B2	Intabulare, drept de PROPRIETATE, dobandit prin Hotarare Judecatoreasca, cota actuala 1/1 1) VASILE COSMIN IOSIF	A1.1

C. Partea III. SARCINI .

Inscrieri privind dezmembramintele dreptului de proprietate, drepturi reale de garanție și sarcini	Referințe
NU SUNT	

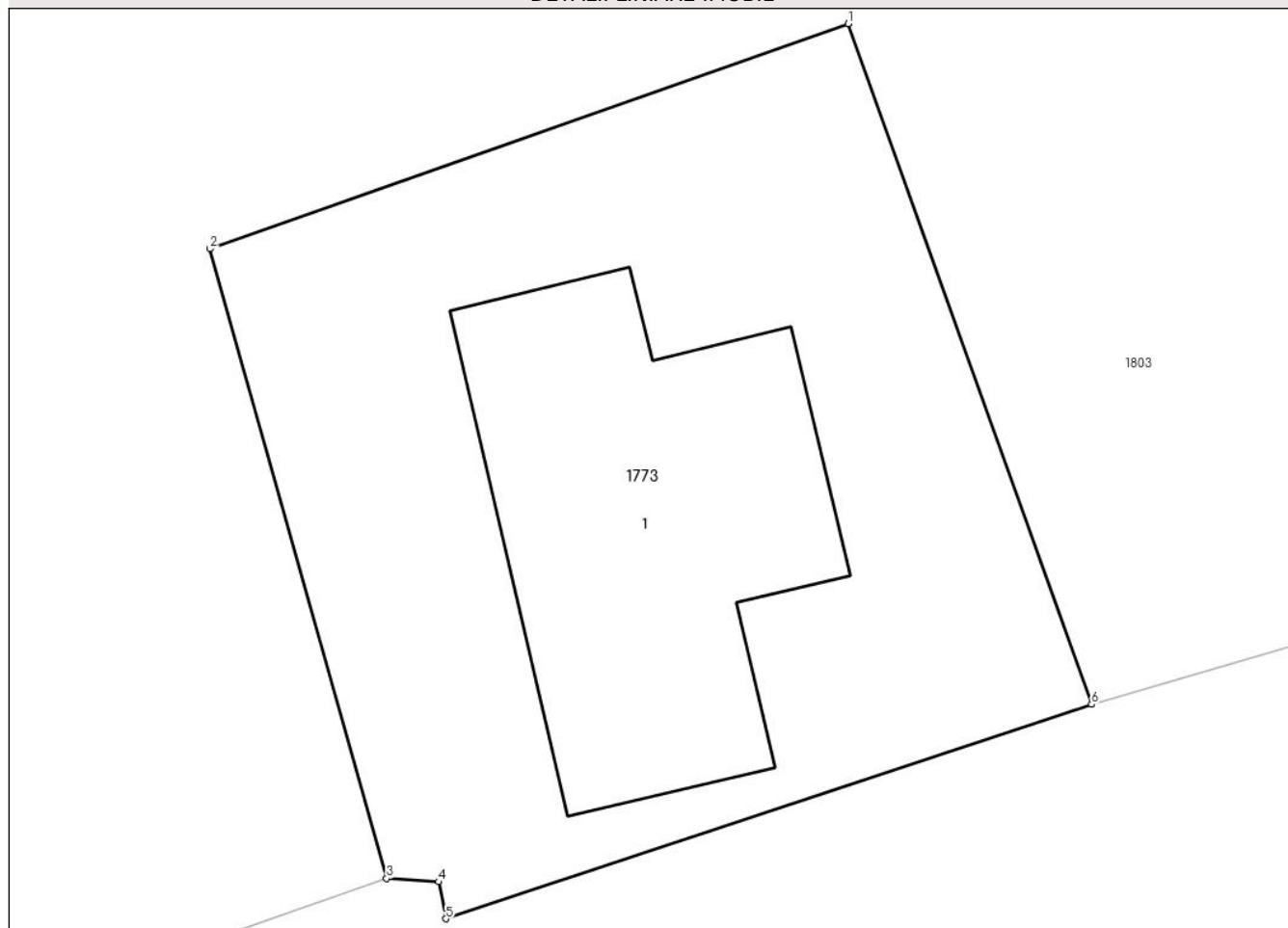
Anexa Nr. 1 La Partea I

Teren

Nr cadastral	Suprafața (mp)*	Observații / Referințe
	219	

* Suprafața este determinată în planul de proiecție Stereo 70.

DETALII LINIARE IMOBIL



Date referitoare la teren

Crt	Categorie folosință	Intravilan	Suprafața (mp)	Tarla	Parcelă	Nr. topo	Observații / Referințe
1	curți construcții	DA	219	23	718	-	

Date referitoare la construcții

Crt	Număr	Destinație construcție	Supraf. (mp)	Situație juridică	Observații / Referințe
A1.1		construcții de locuințe	60	Cu acte	Nr. niveluri:1; S. construita la sol:60 mp; S. construita desfasurata:60 mp; LOCUINTA

Lungime Segmente

1) Valorile lungimilor segmentelor sunt obținute din proiecție în plan.

Punct început	X / Y	Punct sfârșit	X / Y	Lungime segment (** (m)
1	613.281,124 390.140,036	2	613.267,781 390.135,332	14.148
2	613.267,781 390.135,332	3	613.271,477 390.122,172	13.669
3	613.271,477 390.122,172	4	613.272,562 390.122,102	1.087
4	613.272,562 390.122,102	5	613.272,714 390.121,332	0.785

Punct început	X / Y	Punct sfârșit	X / Y	Lungime segment (** (m)
5	613.272,714 390.121,332	6	613.286,216 390.125,813	14.226
6	613.286,216 390.125,813	1	613.281,124 390.140,036	15.108

** Lungimile segmentelor sunt determinate în planul de proiecție Stereo 70 și sunt rotunjite la 1 milimetru.

*** Distanța dintre puncte este formată din segmente cumulate ce sunt mai mici decât valoarea 1 milimetru.

**DATE DESPRE IMOBILUL NR. 1774**

Oficiul de Cadastru și Publicitate Imobiliară PRAHOVA
Biroul de Cadastru și Publicitate Imobiliară Ploiești

A. Partea I. Descrierea imobilului

TEREN Intravilan

Adresa: Loc. Mizil, Str Crisan, Jud. Prahova

Nr. Crt	Nr cadastral Nr. topografic	Suprafața* (mp)	Observații / Referințe
A1		2.219	Sector cadastral:11 Teren imprejmuit;

B. Partea II. Proprietari și acte

Inscrieri privitoare la dreptul de proprietate și alte drepturi reale		Referințe
/		
Act Administrativ nr. 61, din 24/11/1995 emis de CONSILIUL LOCAL MIZIL;		
B1	Intabulare, drept de PROPRIETATE, dobandit prin Lege, cota actuala 1/1 1) ORASUL MIZIL, CIF:15562570	A1

C. Partea III. SARCINI .

Inscrieri privind dezmembramintele dreptului de proprietate, drepturi reale de garanție și sarcini	Referințe
NU SUNT	

Anexa Nr. 1 La Partea I

Teren

Nr cadastral	Suprafața (mp)*	Observații / Referințe
	2.219	

* Suprafața este determinată în planul de proiecție Stereo 70.



Date referitoare la teren

Crt	Categorie folosință	Intravilan	Suprafața (mp)	Tarla	Parcelă	Nr. topo	Observații / Referințe
1	drum	DA	2.219	16	53	-	

Lungime Segmente

1) Valorile lungimilor segmentelor sunt obținute din proiecție în plan.

Punct început	X / Y	Punct sfârșit	X / Y	Lungime segment (** (m)	Punct început	X / Y	Punct sfârșit	X / Y	Lungime segment (** (m)
1	612.974,32 390.584,377	2	612.989,572 390.556,057	32.165	2	612.989,572 390.556,057	3	613.002,001 390.534,687	24.722
3	613.002,001 390.534,687	4	613.008,107 390.522,525	13.609	4	613.008,107 390.522,525	5	613.008,886 390.522,943	0.884
5	613.008,886 390.522,943	6	613.015,307 390.512,518	12.243	6	613.015,307 390.512,518	7	613.021,44 390.501,601	12.522
7	613.021,44 390.501,601	8	613.027,185 390.490,998	12.059	8	613.027,185 390.490,998	9	613.031,815 390.485,106	7.493
9	613.031,815 390.485,106	10	613.039,894 390.469,869	17.247	10	613.039,894 390.469,869	11	613.039,548 390.469,636	0.418

Punct început	X / Y	Punct sfârșit	X / Y	Lungime segment (** (m)
11	613.039,548 390.469,636	12	613.052,973 390.445,712	27.434
13	613.059,404 390.433,836	14	613.066,558 390.420,219	15.382
15	613.073,956 390.425,265	16	613.067,742 390.437,87	14.053
17	613.064,696 390.443,522	18	613.064,624 390.443,493	0.077
19	613.061,132 390.450,388	20	613.052,711 390.464,206	16.181
21	613.046,742 390.473,998	22	613.039,142 390.488,912	16.739
23	613.035,118 390.495,37	24	613.028,862 390.506,921	13.136
25	613.021,026 390.519,951	26	613.016,619 390.527,861	9.055
27	613.010,256 390.539,414	28	613.001,089 390.556,225	19.148
29	612.997,775 390.561,172	30	612.985,58 390.582,941	24.952
31	612.972,214 390.606,359	32	612.969,24 390.611,531	5.967
33	612.956,632 390.635,845	34	612.943,953 390.631,876	13.286
35	612.948,244 390.631,336	36	612.955,642 390.617,349	15.823
37	612.964,312 390.602,353	1	612.974,32 390.584,377	20.575

Punct început	X / Y	Punct sfârșit	X / Y	Lungime segment (** (m)
12	613.052,973 390.445,712	13	613.059,404 390.433,836	13.505
14	613.066,558 390.420,219	15	613.073,956 390.425,265	8.955
16	613.067,742 390.437,87	17	613.064,696 390.443,522	6.421
18	613.064,624 390.443,493	19	613.061,132 390.450,388	7.729
20	613.052,711 390.464,206	21	613.046,742 390.473,998	11.468
22	613.039,142 390.488,912	23	613.035,118 390.495,37	7.609
24	613.028,862 390.506,921	25	613.021,026 390.519,951	15.204
26	613.016,619 390.527,861	27	613.010,256 390.539,414	13.189
28	613.001,089 390.556,225	29	612.997,775 390.561,172	5.954
30	612.985,58 390.582,941	31	612.972,214 390.606,359	26.964
32	612.969,24 390.611,531	33	612.956,632 390.635,845	27.388
34	612.943,953 390.631,876	35	612.948,244 390.631,336	4.325
36	612.955,642 390.617,349	37	612.964,312 390.602,353	17.322

** Lungimile segmentelor sunt determinate în planul de proiecție Stereo 70 și sunt rotunjite la 1 milimetru.

*** Distanța dintre puncte este formată din segmente cumulate ce sunt mai mici decât valoarea 1 milimetru.

**DATE DESPRE IMOBILUL NR. 1775**

Oficiul de Cadastru și Publicitate Imobiliară PRAHOVA
Biroul de Cadastru și Publicitate Imobiliară Ploiești

A. Partea I. Descrierea imobilului

TEREN Intravilan

Adresa: Loc. Mizil, Prel Ana Ipatescu, Jud. Prahova

Nr. Crt	Nr cadastral Nr. topografic	Suprafața* (mp)	Observații / Referințe
A1		3.519	Sector cadastral:11 Teren imprejmuit;

B. Partea II. Proprietari și acte

Inscrieri privitoare la dreptul de proprietate și alte drepturi reale		Referințe
/		
Act Administrativ nr. 61, din 24/11/1995 emis de CONSILIUL LOCAL MIZIL;		
B1	Intabulare, drept de PROPRIETATE, dobandit prin Lege, cota actuala 1/1 1) ORASUL MIZIL, CIF:15562570	A1

C. Partea III. SARCINI .

Inscrieri privind dezmembramintele dreptului de proprietate, drepturi reale de garanție și sarcini	Referințe
NU SUNT	

Anexa Nr. 1 La Partea I

Teren

Nr cadastral	Suprafața (mp)*	Observații / Referințe
	3.519	

* Suprafața este determinată în planul de proiecție Stereo 70.

DETALII LINIARE IMOBIL



Date referitoare la teren

Crt	Categorie folosință	Intravilan	Suprafața (mp)	Tarla	Parcelă	Nr. topo	Observații / Referințe
1	drum	DA	3.519	16	53	-	

Lungime Segmente

1) Valorile lungimilor segmentelor sunt obținute din proiecție în plan.

Punct început	X / Y	Punct sfârșit	X / Y	Lungime segment	Punct început	X / Y	Punct sfârșit	X / Y	Lungime segment	Punct început	X / Y	Punct sfârșit	X / Y	Lungime segment
1	613.027,008 390.391,039	2	613.045,404 390.400,259	20.577	2	613.045,404 390.400,259	3	613.046,219 390.400,239	0.815	3	613.046,219 390.400,239	4	613.050,389 390.402,378	4.687
4	613.050,389 390.402,378	5	613.050,324 390.402,865	0.491	5	613.050,324 390.402,865	6	613.106,141 390.431,681	62.816	6	613.106,141 390.431,681	7	613.109,817 390.434,499	4.632
7	613.109,817 390.434,499	8	613.126,137 390.442,919	18.364	8	613.126,137 390.442,919	9	613.139,707 390.449,635	15.141	9	613.139,707 390.449,635	10	613.147,027 390.452,982	8.049
10	613.147,027 390.452,982	11	613.156,925 390.457,891	11.049	11	613.156,925 390.457,891	12	613.166,409 390.462,594	10.586	12	613.166,409 390.462,594	13	613.176,581 390.467,638	11.354
13	613.176,581 390.467,638	14	613.171,899 390.476,012	9.594	14	613.171,899 390.476,012	15	613.156,628 390.468,665	16.946	15	613.156,628 390.468,665	16	613.141,71 390.461,326	16.626
16	613.141,71 390.461,326	17	613.136,098 390.458,654	6.215	17	613.136,098 390.458,654	18	613.121,609 390.451,212	16.289	18	613.121,609 390.451,212	19	613.108,463 390.444,904	14.581

Punct început	X / Y	Punct sfârșit	X / Y	Lungime segment	Punct început	X / Y	Punct sfârșit	X / Y	Lungime segment	Punct început	X / Y	Punct sfârșit	X / Y	Lungime segment
19	613.108,463 390.444,904	20	613.102,408 390.439,576	8.066	20	613.102,408 390.439,576	21	613.083,672 390.430,152	20.973	21	613.083,672 390.430,152	22	613.073,956 390.425,265	10.875
22	613.073,956 390.425,265	23	613.066,558 390.420,219	8.955	23	613.066,558 390.420,219	24	613.040,364 390.406,495	29.571	24	613.040,364 390.406,495	25	613.033,1 390.403,936	7.702
25	613.033,1 390.403,936	26	613.014,644 390.394,267	20.835	26	613.014,644 390.394,267	27	613.004,294 390.388,195	12.0	27	613.004,294 390.388,195	28	612.986,684 390.379,07	19.834
28	612.986,684 390.379,07	29	612.980,995 390.376,243	6.353	29	612.980,995 390.376,243	30	612.974,583 390.372,431	7.46	30	612.974,583 390.372,431	31	612.965,828 390.367,64	9.98
31	612.965,828 390.367,64	32	612.950,341 390.358,864	17.801	32	612.950,341 390.358,864	33	612.942,715 390.355,997	8.147	33	612.942,715 390.355,997	34	612.927,06 390.345,263	18.982
34	612.927,06 390.345,263	35	612.909,098 390.335,572	20.41	35	612.909,098 390.335,572	36	612.902,622 390.333,551	6.784	36	612.902,622 390.333,551	37	612.856,394 390.309,097	52.297
37	612.856,394 390.309,097	38	612.830,117 390.295,569	29.554	38	612.830,117 390.295,569	39	612.811,903 390.286,192	20.486	39	612.811,903 390.286,192	40	612.814,469 390.284,015	3.365
40	612.814,469 390.284,015	41	612.819,367 390.279,263	6.825	41	612.819,367 390.279,263	1	613.027,008 390.391,039	235.815					

** Lungimile segmentelor sunt determinate în planul de proiecție Stereo 70 și sunt rotunjite la 1 milimetru.

*** Distanța dintre puncte este formată din segmente cumulate ce sunt mai mici decât valoarea 1 milimetru.

**DATE DESPRE IMOBILUL NR. 1776**

Oficiul de Cadastru și Publicitate Imobiliară PRAHOVA
Biroul de Cadastru și Publicitate Imobiliară Ploiești

A. Partea I. Descrierea imobilului

TEREN Intravilan

Adresa: Loc. Mizil, Str Traian Vuia, Jud. Prahova

Nr. Crt	Nr cadastral Nr. topografic	Suprafața* (mp)	Observații / Referințe
A1		1.061	Sector cadastral:11 Teren imprejmuit; STR. TRAIAN VUIA, LOT2

B. Partea II. Proprietari și acte

Inscrieri privitoare la dreptul de proprietate și alte drepturi reale		Referințe
/		
Act Administrativ nr. 61, din 24/11/1995 emis de CONSILIUL LOCAL MIZIL;		
B1	Intabulare, drept de PROPRIETATE, dobandit prin Lege, cota actuala 1/1 1) ORASUL MIZIL, CIF:15562570	A1

C. Partea III. SARCINI .

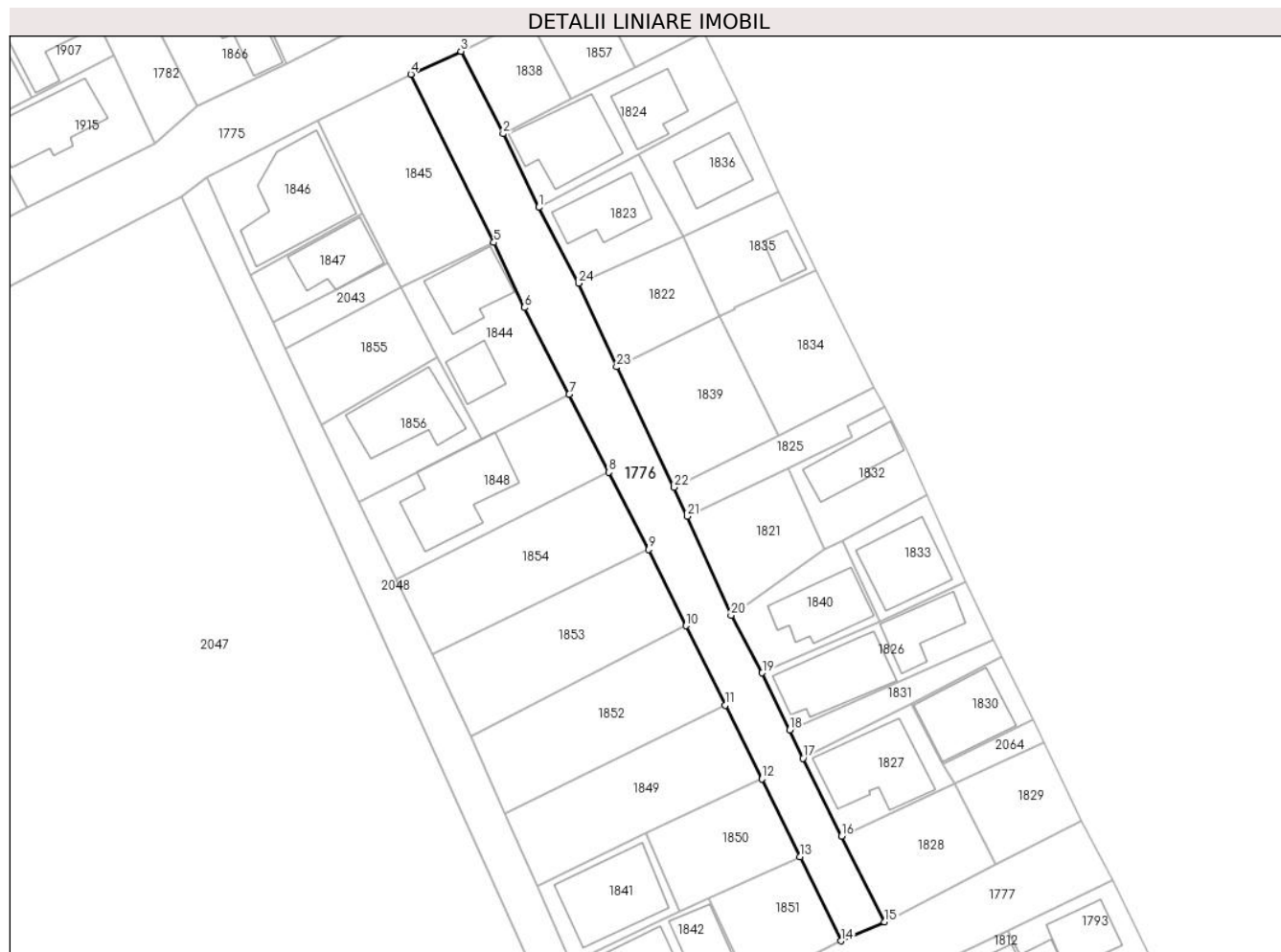
Inscrieri privind dezmembramintele dreptului de proprietate, drepturi reale de garanție și sarcini	Referințe
NU SUNT	

Anexa Nr. 1 La Partea I

Teren

Nr cadastral	Suprafața (mp)*	Observații / Referințe
	1.061	STR. TRAIAN VUIA, LOT2

* Suprafața este determinată în planul de proiecție Stereo 70.



Date referitoare la teren

Crt	Categorie folosință	Intra vilan	Suprafața (mp)	Tarla	Parcelă	Nr. topo	Observații / Referințe
1	drum	DA	1.061	16	262	-	

Lungime Segmente

1) Valorile lungimilor segmentelor sunt obținute din proiecție în plan.

Punct început	X / Y	Punct sfârșit	X / Y	Lungime segment (** (m)
1	613.158,426 390.430,191	2	613.153,205 390.440,944	11.954
3	613.147,027 390.452,982	4	613.139,707 390.449,635	8.049
5	613.151,848 390.425,075	6	613.156,301 390.415,568	10.498
7	613.162,845 390.402,884	8	613.168,604 390.391,524	12.737
9	613.174,427 390.380,233	10	613.179,879 390.369,111	12.387

Punct început	X / Y	Punct sfârșit	X / Y	Lungime segment (** (m)
2	613.153,205 390.440,944	3	613.147,027 390.452,982	13.53
4	613.139,707 390.449,635	5	613.151,848 390.425,075	27.397
6	613.156,301 390.415,568	7	613.162,845 390.402,884	14.272
8	613.168,604 390.391,524	9	613.174,427 390.380,233	12.704
10	613.179,879 390.369,111	11	613.185,646 390.357,536	12.933

Punct început	X / Y	Punct sfârșit	X / Y	Lungime segment (** (m)
11	613.185,646 390.357,536	12	613.190,995 390.346,739	12.049
13	613.196,604 390.335,372	14	613.202,551 390.323,095	13.642
15	613.208,939 390.325,867	16	613.202,625 390.338,385	14.02
17	613.197,018 390.349,763	18	613.195,064 390.353,916	4.589
19	613.191,057 390.362,236	20	613.186,504 390.370,627	9.547
21	613.180,106 390.385,076	22	613.178,191 390.389,315	4.651
23	613.169,788 390.406,905	24	613.164,19 390.419,105	13.423

Punct început	X / Y	Punct sfârșit	X / Y	Lungime segment (** (m)
12	613.190,995 390.346,739	13	613.196,604 390.335,372	12.676
14	613.202,551 390.323,095	15	613.208,939 390.325,867	6.964
16	613.202,625 390.338,385	17	613.197,018 390.349,763	12.685
18	613.195,064 390.353,916	19	613.191,057 390.362,236	9.235
20	613.186,504 390.370,627	21	613.180,106 390.385,076	15.802
22	613.178,191 390.389,315	23	613.169,788 390.406,905	19.494
24	613.164,19 390.419,105	1	613.158,426 390.430,191	12.494

** Lungimile segmentelor sunt determinate în planul de proiecție Stereo 70 și sunt rotunjite la 1 milimetru.

*** Distanța dintre puncte este formată din segmente cumulate ce sunt mai mici decât valoarea 1 milimetru.

**DATE DESPRE IMOBILUL NR. 1777**

Oficiul de Cadastru și Publicitate Imobiliară PRAHOVA
Biroul de Cadastru și Publicitate Imobiliară Ploiești

A. Partea I. Descrierea imobilului

TEREN Intravilan

Adresa: Loc. Mizil, Str Constantin Dobrogeanu Gherea, Jud. Prahova

Nr. Crt	Nr cadastral Nr. topografic	Suprafața* (mp)	Observații / Referințe
A1		699	Sector cadastral:11 Teren imprejmuit;

B. Partea II. Proprietari și acte

Inscrieri privitoare la dreptul de proprietate și alte drepturi reale	Referințe
/	
Act Administrativ nr. 61, din 24/11/1995 emis de CONSILIUL LOCAL MIZIL;	
B1	A1
Intabulare, drept de PROPRIETATE, dobandit prin Lege, cota actuala 1/1 1) ORASUL MIZIL, CIF:15562570	

C. Partea III. SARCINI .

Inscrieri privind dezmembramintele dreptului de proprietate, drepturi reale de garanție și sarcini	Referințe
NU SUNT	

Anexa Nr. 1 La Partea I

Teren

Nr cadastral	Suprafața (mp)*	Observații / Referințe
	699	

* Suprafața este determinată în planul de proiecție Stereo 70.



Date referitoare la teren

Crt	Categorie folosință	Intra vilan	Suprafața (mp)	Tarla	Parcelă	Nr. topo	Observații / Referințe
1	drum	DA	699	16	262	-	

Lungime Segmente

1) Valorile lungimilor segmentelor sunt obținute din proiecție în plan.

Punct început	X / Y	Punct sfârșit	X / Y	Lungime segment (** (m)
1	613.242,33 390.331,928	2	613.237,623 390.340,675	9.933
2	613.237,623 390.340,675	3	613.225,112 390.334,217	14.079
3	613.225,112 390.334,217	4	613.208,939 390.325,867	18.201
4	613.208,939 390.325,867	5	613.202,551 390.323,095	6.964
5	613.202,551 390.323,095	6	613.189,258 390.316,468	14.853

Punct început	X / Y	Punct sfârşit	X / Y	Lungime segment (** (m)
6	613.189,258 390.316,468	7	613.183,185 390.313,284	6.857
7	613.183,185 390.313,284	8	613.169,465 390.306,309	15.391
8	613.169,465 390.306,309	9	613.173,582 390.298,776	8.585
9	613.173,582 390.298,776	10	613.183,262 390.303,469	10.758
10	613.183,262 390.303,469	11	613.194,327 390.308,814	12.288
11	613.194,327 390.308,814	12	613.206,337 390.314,498	13.287
12	613.206,337 390.314,498	13	613.212,336 390.317,702	6.801
13	613.212,336 390.317,702	14	613.226,934 390.324,632	16.159
14	613.226,934 390.324,632	1	613.242,33 390.331,928	17.037

** Lungimile segmentelor sunt determinate în planul de proiecție Stereo 70 și sunt rotunjite la 1 milimetru.

*** Distanța dintre puncte este formată din segmente cumulate ce sunt mai mici decât valoarea 1 milimetru.

**DATE DESPRE IMOBILUL NR. 1778**

Oficiul de Cadastru și Publicitate Imobiliară PRAHOVA
Biroul de Cadastru și Publicitate Imobiliară Ploiești

A. Partea I. Descrierea imobilului

TEREN Intravilan

Adresa: Loc. Mizil, Str Traian Vuia, Jud. Prahova

Nr. Crt	Nr cadastral Nr. topografic	Suprafața* (mp)	Observații / Referințe
A1		749	Sector cadastral:11 Teren imprejmuit; STR. TRAIAN VUIA; LOT 1

B. Partea II. Proprietari și acte

Inscrieri privitoare la dreptul de proprietate și alte drepturi reale		Referințe
/		
Act Administrativ nr. 61, din 24/11/1995 emis de CONSILIUL LOCAL MIZIL;		
B1	Intabulare, drept de PROPRIETATE, dobandit prin Lege, cota actuala 1/1 1) ORASUL MIZIL, CIF:15562570	A1

C. Partea III. SARCINI .

Inscrieri privind dezmembramintele dreptului de proprietate, drepturi reale de garanție și sarcini	Referințe
NU SUNT	

Anexa Nr. 1 La Partea I**Teren**

Nr cadastral	Suprafața (mp)*	Observații / Referințe
	749	STR. TRAIAN VUIA; LOT 1

* Suprafața este determinată în planul de proiecție Stereo 70.

**Date referitoare la teren**

Crt	Categorie folosință	Intravilan	Suprafața (mp)	Tarla	Parcelă	Nr. topo	Observații / Referințe
1	drum	DA	749	16	262	-	

Lungime Segmente

1) Valorile lungimilor segmentelor sunt obținute din proiecție în plan.

Punct început	X / Y	Punct sfârșit	X / Y	Lungime segment (** (m)
1	613.230,439 390.281,169	2	613.224,537 390.293,047	13.264
2	613.224,537 390.293,047	3	613.219,122 390.303,874	12.105
3	613.219,122 390.303,874	4	613.212,336 390.317,702	15.403
4	613.212,336 390.317,702	5	613.206,337 390.314,498	6.801
5	613.206,337 390.314,498	6	613.218,386 390.290,193	27.127

Punct început	X / Y	Punct sfârșit	X / Y	Lungime segment (** (m)
6	613.218,386 390.290,193	7	613.224,202 390.278,023	13.488
7	613.224,202 390.278,023	8	613.229,654 390.267,112	12.197
8	613.229,654 390.267,112	9	613.235,209 390.255,579	12.801
9	613.235,209 390.255,579	10	613.240,298 390.243,838	12.796
10	613.240,298 390.243,838	11	613.245,374 390.233,262	11.731
11	613.245,374 390.233,262	12	613.250,94 390.221,294	13.2
12	613.250,94 390.221,294	13	613.253,421 390.222,386	2.711
13	613.253,421 390.222,386	14	613.257,952 390.224,503	5.001
14	613.257,952 390.224,503	15	613.251,38 390.236,624	13.788
15	613.251,38 390.236,624	16	613.252,647 390.237,434	1.503
16	613.252,647 390.237,434	17	613.247,391 390.248,163	11.947
17	613.247,391 390.248,163	18	613.241,604 390.259,146	12.414
18	613.241,604 390.259,146	19	613.235,858 390.270,481	12.709
19	613.235,858 390.270,481	1	613.230,439 390.281,169	11.984

** Lungimile segmentelor sunt determinate în planul de proiecție Stereo 70 și sunt rotunjite la 1 milimetru.

*** Distanța dintre puncte este formată din segmente cumulate ce sunt mai mici decât valoarea 1 milimetru.

**DATE DESPRE IMOBILUL NR. 1779**

Oficiul de Cadastru și Publicitate Imobiliară PRAHOVA
Biroul de Cadastru și Publicitate Imobiliară Ploiești

A. Partea I. Descrierea imobilului

TEREN Intravilan

Adresa: Loc. Mizil, Prel Carpati, Jud. Prahova

Nr. Crt	Nr cadastral Nr. topografic	Suprafața* (mp)	Observații / Referințe
A1		275	Sector cadastral:11 Teren imprejmuit; STR. PRELUNGIREA CARPATI; LOT 4

B. Partea II. Proprietari și acte

Inscrieri privitoare la dreptul de proprietate și alte drepturi reale		Referințe
/		
Act Administrativ nr. 61, din 24/11/1995 emis de CONSILIUL LOCAL MIZIL (lege);		
B1	Intabulare, drept de PROPRIETATE, dobandit prin Lege, cota actuala 1/1 1) ORAȘUL MIZIL, CIF:15562570	A1

C. Partea III. SARCINI .

Inscrieri privind dezmembramintele dreptului de proprietate, drepturi reale de garanție și sarcini	Referințe
NU SUNT	

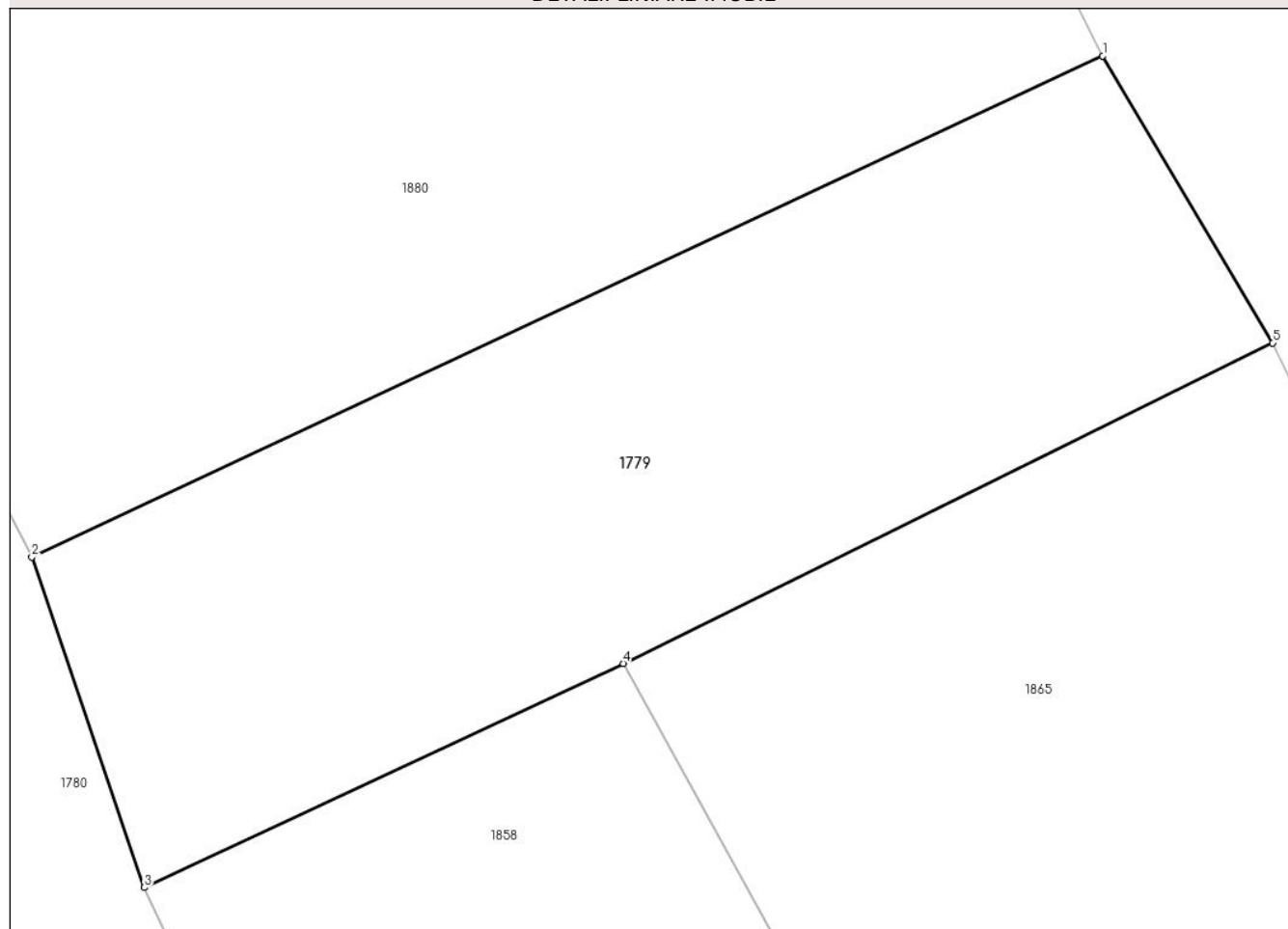
Anexa Nr. 1 La Partea I

Teren

Nr cadastral	Suprafața (mp)*	Observații / Referințe
	275	STR. PRELUNGIREA CARPATI; LOT 4

* Suprafața este determinată în planul de proiecție Stereo 70.

DETALII LINIARE IMOBIL



Date referitoare la teren

Crt	Categorie folosință	Intravilan	Suprafața (mp)	Tarla	Parcelă	Nr. topo	Observații / Referințe
1	drum	DA	275	16	53	-	

Lungime Segmente

1) Valorile lungimilor segmentelor sunt obținute din proiecție în plan.

Punct început	X / Y	Punct sfârșit	X / Y	Lungime segment (** (m)
1	613.136,176 390.546,684	2	613.108,677 390.533,83	30.355
2	613.108,677 390.533,83	3	613.111,568 390.525,353	8.956
3	613.111,568 390.525,353	4	613.123,86 390.531,103	13.57
4	613.123,86 390.531,103	5	613.140,535 390.539,325	18.592
5	613.140,535 390.539,325	1	613.136,176 390.546,684	8.553

**** Lungimile segmentelor sunt determinate în planul de proiecție Stereo 70 și sunt rotunjite la 1 milimetru.**

***** Distanța dintre puncte este formată din segmente cumulate ce sunt mai mici decât valoarea 1 milimetru.**

**DATE DESPRE IMOBILUL NR. 1780**

Oficiul de Cadastru și Publicitate Imobiliară PRAHOVA
Biroul de Cadastru și Publicitate Imobiliară Ploiești

A. Partea I. Descrierea imobilului

TEREN Intravilan

Adresa: Loc. Mizil, Str Traian Vuia, Jud. Prahova

Nr. Crt	Nr cadastral Nr. topografic	Suprafața* (mp)	Observații / Referințe
A1		1.945	Sector cadastral:11 Teren imprejmuit; STR. TRAIAN VUIA, LOT1

B. Partea II. Proprietari și acte

Inscrieri privitoare la dreptul de proprietate și alte drepturi reale		Referințe
/		
Act Administrativ nr. 61, din 24/11/1995 emis de CONSILIUL LOCAL MIZIL;		
B1	Intabulare, drept de PROPRIETATE, dobandit prin Lege, cota actuala 1/1 1) ORASUL MIZIL, CIF:15562570	A1

C. Partea III. SARCINI .

Inscrieri privind dezmembramintele dreptului de proprietate, drepturi reale de garanție și sarcini	Referințe
NU SUNT	

Anexa Nr. 1 La Partea I

Teren

Nr cadastral	Suprafața (mp)*	Observații / Referințe
	1.945	STR. TRAIAN VUIA, LOT1

* Suprafața este determinată în planul de proiecție Stereo 70.

DETALII LINIARE IMOBIL



Date referitoare la teren

Crt	Categorie folosință	Intravilan	Suprafața (mp)	Tarla	Parcelă	Nr. topo	Observații / Referințe
1	drum	DA	1.945	16	53	-	

Lungime Segmente

1) Valorile lungimilor segmentelor sunt obținute din proiecție în plan.

Punct început	X / Y	Punct sfârșit	X / Y	Lungime segment (** (m)
1	613.039,306 390.673,386	2	613.031,191 390.669,266	9.102
3	613.044,296 390.641,488	4	613.050,531 390.629,057	13.907
5	613.066,031 390.599,088	6	613.070,261 390.592,866	7.524
7	613.082,499 390.569,758	8	613.087,403 390.559,926	10.987
9	613.095,066 390.544,426	10	613.101,656 390.530,179	15.696

Punct început	X / Y	Punct sfârșit	X / Y	Lungime segment (** (m)
2	613.031,191 390.669,266	3	613.044,296 390.641,488	30.714
4	613.050,531 390.629,057	5	613.066,031 390.599,088	33.74
6	613.070,261 390.592,866	7	613.082,499 390.569,758	26.148
8	613.087,403 390.559,926	9	613.095,066 390.544,426	17.291
10	613.101,656 390.530,179	11	613.105,944 390.522,089	9.156

Punct început	X / Y	Punct sfârșit	X / Y	Lungime segment (** (m)
11	613.105,944 390.522,089	12	613.112,984 390.507,275	16.402
13	613.118,764 390.495,222	14	613.124,425 390.482,919	13.543
15	613.136,098 390.458,654	16	613.141,71 390.461,326	6.215
17	613.136,708 390.471,751	18	613.129,8 390.486,189	16.006
19	613.125,052 390.496,901	20	613.111,568 390.525,353	31.485
21	613.108,677 390.533,83	22	613.102,072 390.546,445	14.24
23	613.094,502 390.562,5	24	613.086,649 390.579,153	18.412
25	613.078,849 390.595,696	26	613.069,901 390.615,515	21.745

Punct început	X / Y	Punct sfârșit	X / Y	Lungime segment (** (m)
12	613.112,984 390.507,275	13	613.118,764 390.495,222	13.367
14	613.124,425 390.482,919	15	613.136,098 390.458,654	26.927
16	613.141,71 390.461,326	17	613.136,708 390.471,751	11.562
18	613.129,8 390.486,189	19	613.125,052 390.496,901	11.717
20	613.111,568 390.525,353	21	613.108,677 390.533,83	8.956
22	613.102,072 390.546,445	23	613.094,502 390.562,5	17.75
24	613.086,649 390.579,153	25	613.078,849 390.595,696	18.29
26	613.069,901 390.615,515	1	613.039,306 390.673,386	65.461

** Lungimile segmentelor sunt determinate în planul de proiecție Stereo 70 și sunt rotunjite la 1 milimetru.

*** Distanța dintre puncte este formată din segmente cumulate ce sunt mai mici decât valoarea 1 milimetru.

**DATE DESPRE IMOBILUL NR. 1781**

Oficiul de Cadastru și Publicitate Imobiliară PRAHOVA
Biroul de Cadastru și Publicitate Imobiliară Ploiești

A. Partea I. Descrierea imobilului

TEREN Intravilan

Adresa: Loc. Mizil, Jud. Prahova

Nr. Crt	Nr cadastral Nr. topografic	Suprafața* (mp)	Observații / Referințe
A1		237	Sector cadastral:11 Teren imprejmuit;

B. Partea II. Proprietari și acte

Inscrieri privitoare la dreptul de proprietate și alte drepturi reale	Referințe
/	
Act Administrativ nr. 61, din 24/11/1995 emis de CONSILIUL LOCAL MIZIL (lege);	
B1	A1
Intabulare, drept de PROPRIETATE, dobandit prin Lege, cota actuala 1/1 1) ORAȘUL MIZIL, CIF:15562570	

C. Partea III. SARCINI .

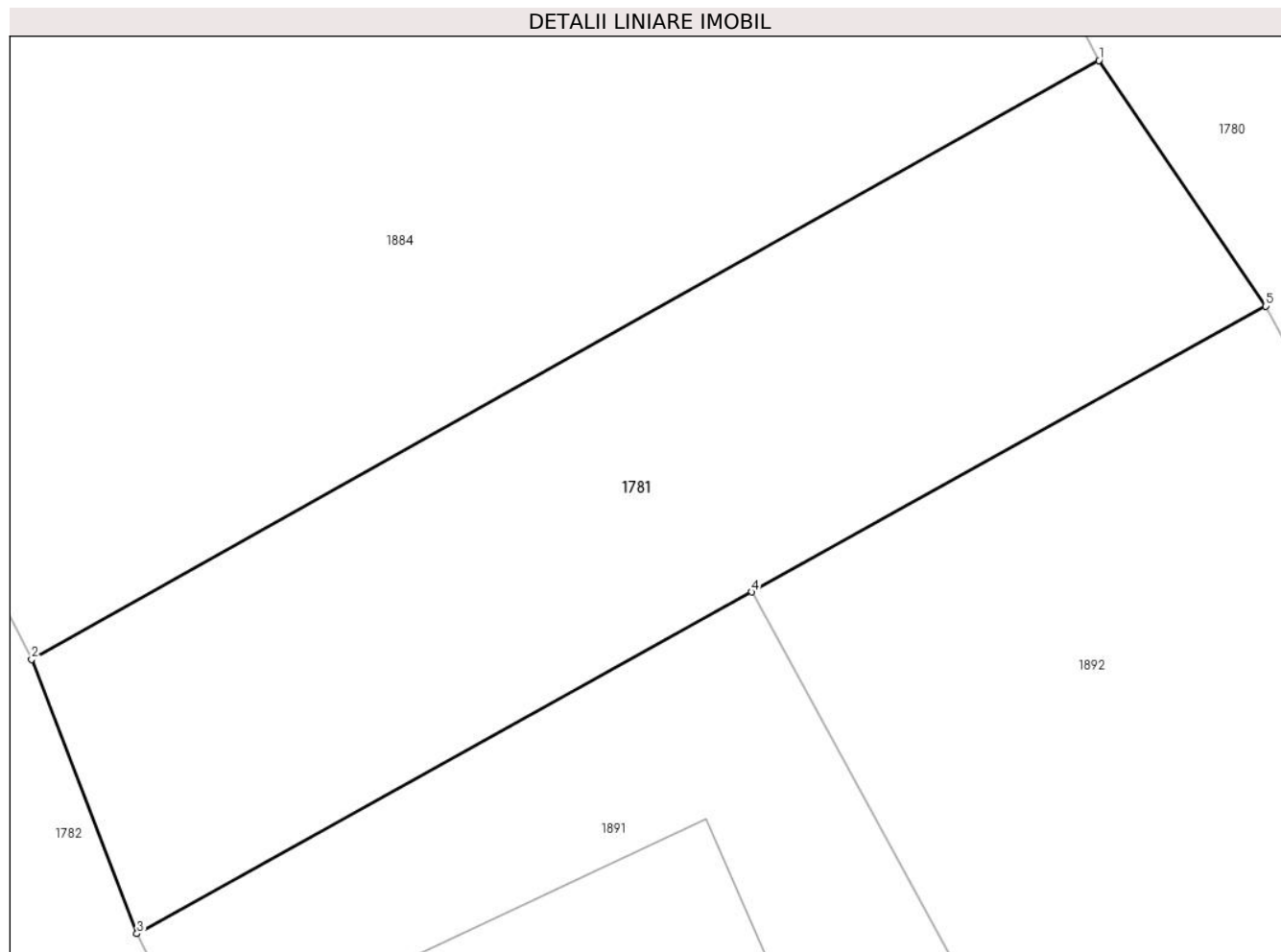
Inscrieri privind dezmembramintele dreptului de proprietate, drepturi reale de garanție și sarcini	Referințe
NU SUNT	

Anexa Nr. 1 La Partea I

Teren

Nr cadastral	Suprafața (mp)*	Observații / Referințe
	237	

* Suprafața este determinată în planul de proiecție Stereo 70.



Date referitoare la teren

Crt	Categorie folosință	Intravilan	Suprafața (mp)	Tarla	Parcelă	Nr. topo	Observații / Referințe
1	drum	DA	237	16	53	-	

Lungime Segmente

1) Valorile lungimilor segmentelor sunt obținute din proiecție în plan.

Punct început	X / Y	Punct sfârșit	X / Y	Lungime segment (** (m)
1	613.066,031 390.599,088	2	613.038,971 390.583,922	31.02
2	613.038,971 390.583,922	3	613.041,642 390.576,969	7.448
3	613.041,642 390.576,969	4	613.057,224 390.585,623	17.824
4	613.057,224 390.585,623	5	613.070,261 390.592,866	14.914
5	613.070,261 390.592,866	1	613.066,031 390.599,088	7.524

**** Lungimile segmentelor sunt determinate în planul de proiecție Stereo 70 și sunt rotunjite la 1 milimetru.**

***** Distanța dintre puncte este formată din segmente cumulate ce sunt mai mici decât valoarea 1 milimetru.**

**DATE DESPRE IMOBILUL NR. 1782**

Oficiul de Cadastru și Publicitate Imobiliară PRAHOVA
Biroul de Cadastru și Publicitate Imobiliară Ploiești

A. Partea I. Descrierea imobilului

TEREN Intravilan

Adresa: Loc. Mizil, Str Horia, Jud. Prahova

Nr. Crt	Nr cadastral Nr. topografic	Suprafața* (mp)	Observații / Referințe
A1		1.634	Sector cadastral:11 Teren imprejmuit; STR. HORIA, LOT2

B. Partea II. Proprietari și acte

Inscrieri privitoare la dreptul de proprietate și alte drepturi reale		Referințe
/		
Act Administrativ nr. 61, din 25/11/1995 emis de CONSILIUL LOCAL AL ORASULUI MIZIL;		
B1	Intabulare, drept de PROPRIETATE, dobandit prin Lege, cota actuala 1/1 1) ORASUL MIZIL, CIF:15562570	A1

C. Partea III. SARCINI .

Inscrieri privind dezmembramintele dreptului de proprietate, drepturi reale de garanție și sarcini	Referințe
NU SUNT	

Anexa Nr. 1 La Partea I

Teren

Nr cadastral	Suprafața (mp)*	Observații / Referințe
	1.634	STR. HORIA, LOT2

* Suprafața este determinată în planul de proiecție Stereo 70.

DETALII LINIARE IMOBIL



Date referitoare la teren

Crt	Categorie folosință	Intravilan	Suprafața (mp)	Tarla	Parcelă	Nr. topo	Observații / Referințe
1	drum	DA	1.634	16	53	-	

Lungime Segmente

1) Valorile lungimilor segmentelor sunt obținute din proiecție în plan.

Punct început	X / Y	Punct sfârșit	X / Y	Lungime segment (** (m)	Punct început	X / Y	Punct sfârșit	X / Y	Lungime segment (** (m)
1	613.001,557 390.656,78	2	612.994,471 390.653,708	7.723	2	612.994,471 390.653,708	3	613.009,81 390.624,361	33.113
3	613.009,81 390.624,361	4	613.022,326 390.601,11	26.406	4	613.022,326 390.601,11	5	613.033,611 390.579,056	24.774
5	613.033,611 390.579,056	6	613.035,941 390.573,821	5.73	6	613.035,941 390.573,821	7	613.044,309 390.556,43	19.299
7	613.044,309 390.556,43	8	613.053,588 390.539,151	19.613	8	613.053,588 390.539,151	9	613.061,276 390.525,347	15.8
9	613.061,276 390.525,347	10	613.067,489 390.513,523	13.357	10	613.067,489 390.513,523	11	613.071,231 390.505,562	8.797

Punct început	X / Y	Punct sfârșit	X / Y	Lungime segment (** (m)
11	613.071,231 390.505,562	12	613.077,213 390.493,335	13.612
13	613.083,278 390.479,899	14	613.090,516 390.464,55	16.97
15	613.096,323 390.452,316	16	613.102,408 390.439,576	14.119
17	613.108,463 390.444,904	18	613.096,013 390.469,598	27.655
19	613.090,073 390.481,382	20	613.083,485 390.493,552	13.839
21	613.076,159 390.507,868	22	613.072,803 390.517,02	9.748
23	613.066,196 390.529,848	24	613.060,149 390.541,554	13.176
25	613.058,635 390.544,218	26	613.053,568 390.553,059	10.19
27	613.041,642 390.576,969	28	613.038,971 390.583,922	7.448
29	613.021,712 390.617,509	30	613.015,577 390.629,294	13.286

Punct început	X / Y	Punct sfârșit	X / Y	Lungime segment (** (m)
12	613.077,213 390.493,335	13	613.083,278 390.479,899	14.741
14	613.090,516 390.464,55	15	613.096,323 390.452,316	13.542
16	613.102,408 390.439,576	17	613.108,463 390.444,904	8.066
18	613.096,013 390.469,598	19	613.090,073 390.481,382	13.196
20	613.083,485 390.493,552	21	613.076,159 390.507,868	16.082
22	613.072,803 390.517,02	23	613.066,196 390.529,848	14.429
24	613.060,149 390.541,554	25	613.058,635 390.544,218	3.064
26	613.053,568 390.553,059	27	613.041,642 390.576,969	26.719
28	613.038,971 390.583,922	29	613.021,712 390.617,509	37.762
30	613.015,577 390.629,294	1	613.001,557 390.656,78	30.855

** Lungimile segmentelor sunt determinate în planul de proiecție Stereo 70 și sunt rotunjite la 1 milimetru.

*** Distanța dintre puncte este formată din segmente cumulate ce sunt mai mici decât valoarea 1 milimetru.

**DATE DESPRE IMOBILUL NR. 1783**

Oficiul de Cadastru și Publicitate Imobiliară PRAHOVA
Biroul de Cadastru și Publicitate Imobiliară Ploiești

A. Partea I. Descrierea imobilului

TEREN Intravilan

Adresa: Loc. Mizil, Prel Carpati, Jud. Prahova

Nr. Crt	Nr cadastral Nr. topografic	Suprafața* (mp)	Observații / Referințe
A1		293	Sector cadastral:11 Teren imprejmuit; STR. PRELUNGIREA CARPATI; LOT 3- Imobil partial imprejmuit.

B. Partea II. Proprietari și acte

Inscrieri privitoare la dreptul de proprietate și alte drepturi reale		Referințe
/		
Act Administrativ nr. 61, din 24/11/1995 emis de CONSILIUL LOCAL MIZIL (lege);		
B1	Intabulare, drept de PROPRIETATE, dobandit prin Lege, cota actuala 1/1 1) ORAȘUL MIZIL, CIF:15562570	A1

C. Partea III. SARCINI .

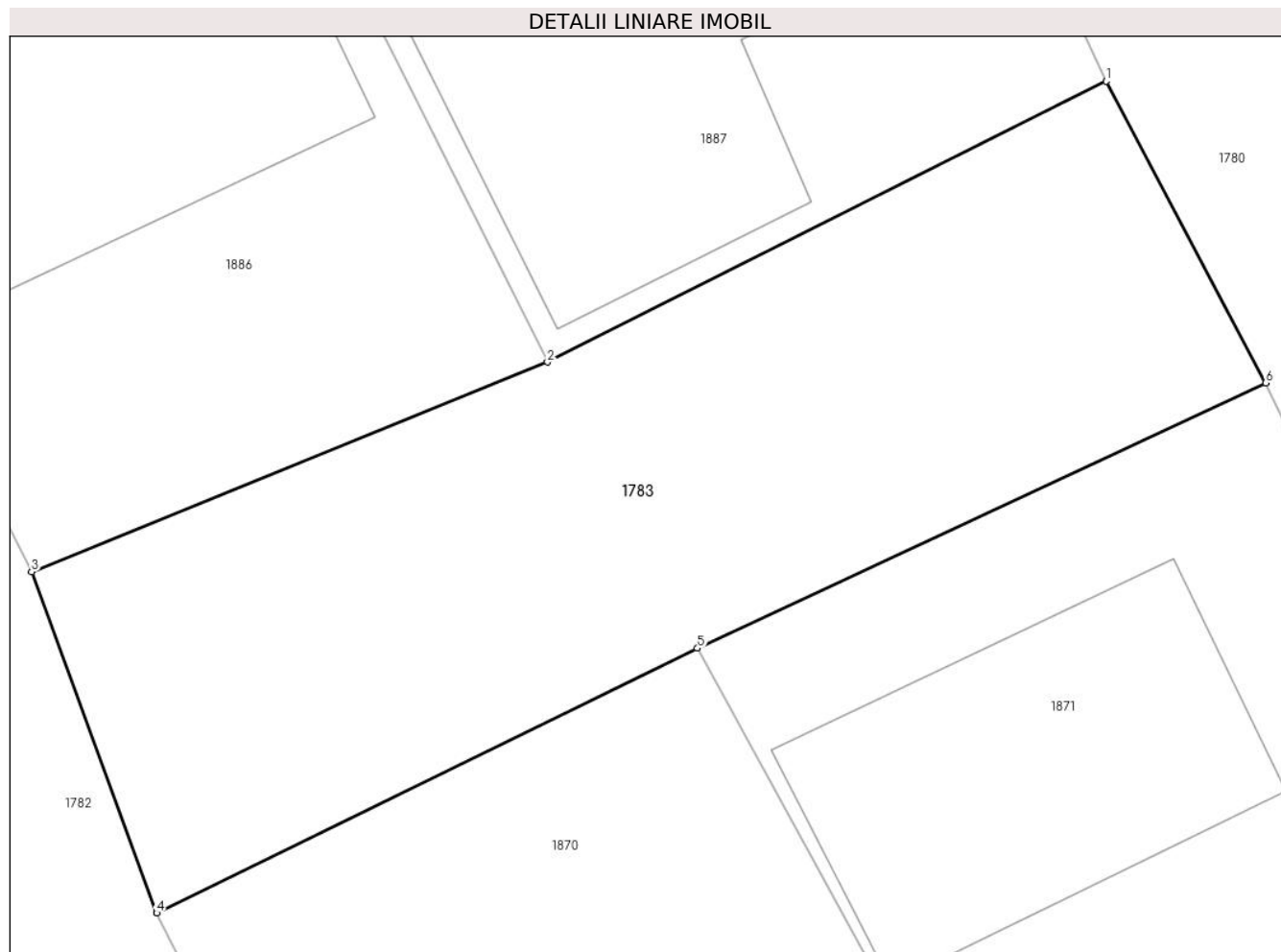
Inscrieri privind dezmembramintele dreptului de proprietate, drepturi reale de garanție și sarcini	Referințe
NU SUNT	

Anexa Nr. 1 La Partea I

Teren

Nr cadastral	Suprafața (mp)*	Observații / Referințe
	293	STR. PRELUNGIREA CARPATI; LOT 3- Imobil partial imprejmuit.

* Suprafața este determinată în planul de proiecție Stereo 70.



Date referitoare la teren

Crt	Categorie folosință	Intravilan	Suprafața (mp)	Tarla	Parcelă	Nr. topo	Observații / Referințe
1	drum	DA	293	16	53	-	

Lungime Segmente

1) Valorile lungimilor segmentelor sunt obținute din proiecție în plan.

Punct început	X / Y	Punct sfârșit	X / Y	Lungime segment (** (m)
1	613.101,656 390.530,179	2	613.086,654 390.522,644	16.788
2	613.086,654 390.522,644	3	613.072,803 390.517,02	14.949
3	613.072,803 390.517,02	4	613.076,159 390.507,868	9.748
4	613.076,159 390.507,868	5	613.090,684 390.514,967	16.167
5	613.090,684 390.514,967	6	613.105,944 390.522,089	16.84

Punct început	X / Y	Punct sfârșit	X / Y	Lungime segment (** (m)
6	613.105,944 390.522,089	1	613.101,656 390.530,179	9.156

** Lungimile segmentelor sunt determinate în planul de proiecție Stereo 70 și sunt rotunjite la 1 milimetru.

*** Distanța dintre puncte este formată din segmente cumulate ce sunt mai mici decât valoarea 1 milimetru.

**DATE DESPRE IMOBILUL NR. 1784**

Oficiul de Cadastru și Publicitate Imobiliară PRAHOVA
Biroul de Cadastru și Publicitate Imobiliară Ploiești

A. Partea I. Descrierea imobilului

TEREN Intravilan

Adresa: Loc. Mizil, Jud. Prahova

Nr. Crt	Nr cadastral Nr. topografic	Suprafața* (mp)	Observații / Referințe
A1		227	Sector cadastral:11 Teren imprejmuit;

B. Partea II. Proprietari și acte

Inscrieri privitoare la dreptul de proprietate și alte drepturi reale	Referințe
/	
Act Administrativ nr. 61, din 24/11/1995 emis de CONSILIUL LOCAL MIZIL (lege);	
B1	A1
Intabulare, drept de PROPRIETATE, dobandit prin Lege, cota actuala 1/1 1) ORAȘUL MIZIL, CIF:15562570	

C. Partea III. SARCINI .

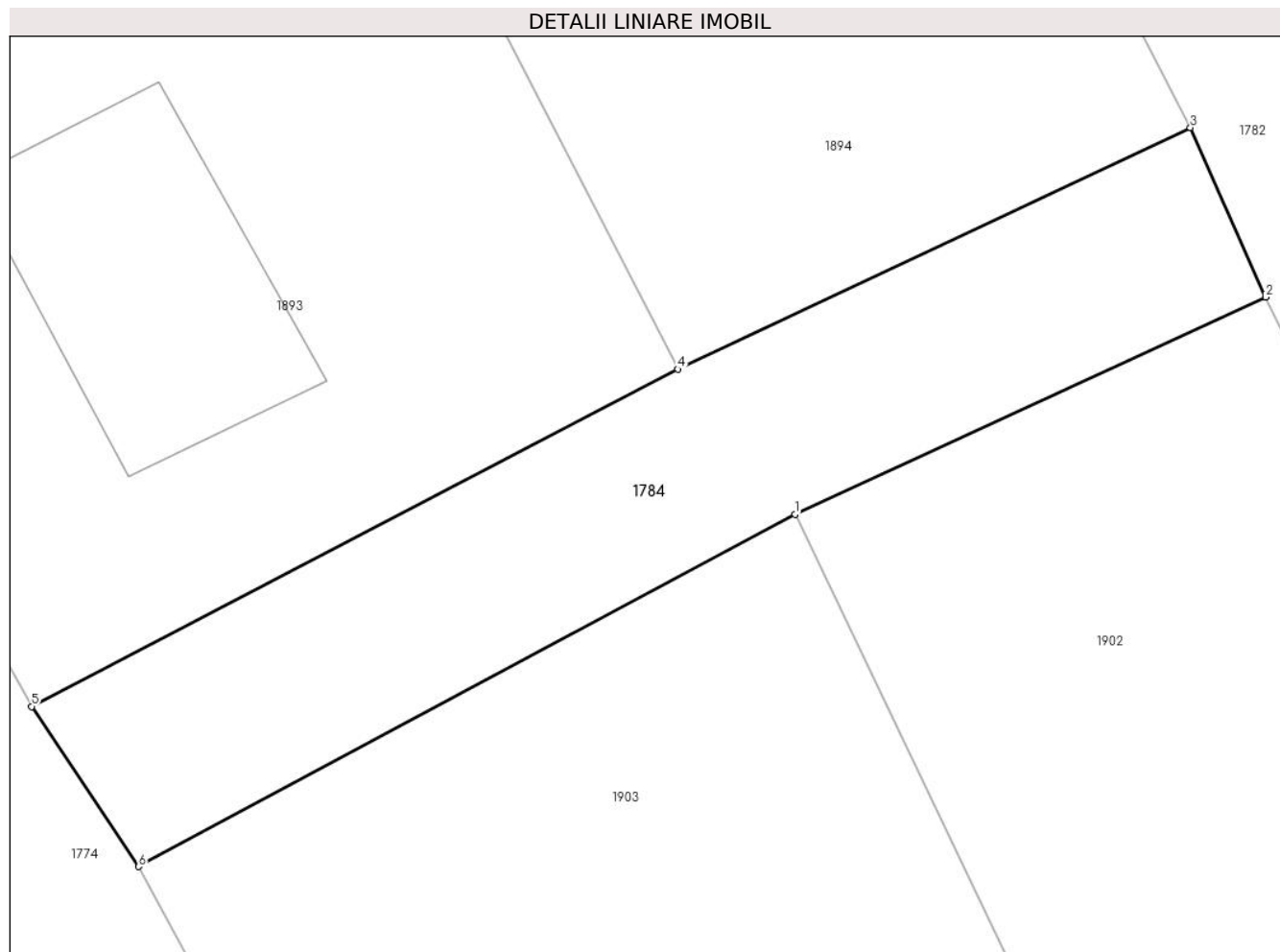
Inscrieri privind dezmembramintele dreptului de proprietate, drepturi reale de garanție și sarcini	Referințe
NU SUNT	

Anexa Nr. 1 La Partea I

Teren

Nr cadastral	Suprafața (mp)*	Observații / Referințe
	227	

* Suprafața este determinată în planul de proiecție Stereo 70.



Date referitoare la teren

Crt	Categorie folosință	Intravilan	Suprafața (mp)	Tarla	Parcelă	Nr. topo	Observații / Referințe
1	drum	DA	227	16	53	-	

Lungime Segmente

1) Valorile lungimilor segmentelor sunt obținute din proiecție în plan.

Punct început	X / Y	Punct sfârșit	X / Y	Lungime segment (** (m)
1	613.021,382 390.567,105	2	613.035,941 390.573,821	16.033
2	613.035,941 390.573,821	3	613.033,611 390.579,056	5.73
3	613.033,611 390.579,056	4	613.017,757 390.571,593	17.523
4	613.017,757 390.571,593	5	612.997,775 390.561,172	22.536
5	612.997,775 390.561,172	6	613.001,089 390.556,225	5.954

Punct început	X / Y	Punct sfârșit	X / Y	Lungime segment (** (m)
6	613.001,089 390.556,225	1	613.021,382 390.567,105	23.026

** Lungimile segmentelor sunt determinate în planul de proiecție Stereo 70 și sunt rotunjite la 1 milimetru.

*** Distanța dintre puncte este formată din segmente cumulate ce sunt mai mici decât valoarea 1 milimetru.

**DATE DESPRE IMOBILUL NR. 1785**

Oficiul de Cadastru și Publicitate Imobiliară PRAHOVA
Biroul de Cadastru și Publicitate Imobiliară Ploiești

A. Partea I. Descrierea imobilului

TEREN Intravilan

Adresa: Loc. Mizil, Prel Carpati, Jud. Prahova

Nr. Crt	Nr cadastral Nr. topografic	Suprafața* (mp)	Observații / Referințe
A1		233	Sector cadastral:11 Teren imprejmuit; STR. PRELUNGIREA CARPATI; LOT 1

B. Partea II. Proprietari și acte

Inscrieri privitoare la dreptul de proprietate și alte drepturi reale		Referințe
/		
Act Administrativ nr. 61, din 24/11/1995 emis de CONSILIUL LOCAL MIZIL (lege);		
B1	Intabulare, drept de PROPRIETATE, dobandit prin Lege, cota actuala 1/1 1) ORASUL MIZIL, CIF:15562570	A1

C. Partea III. SARCINI .

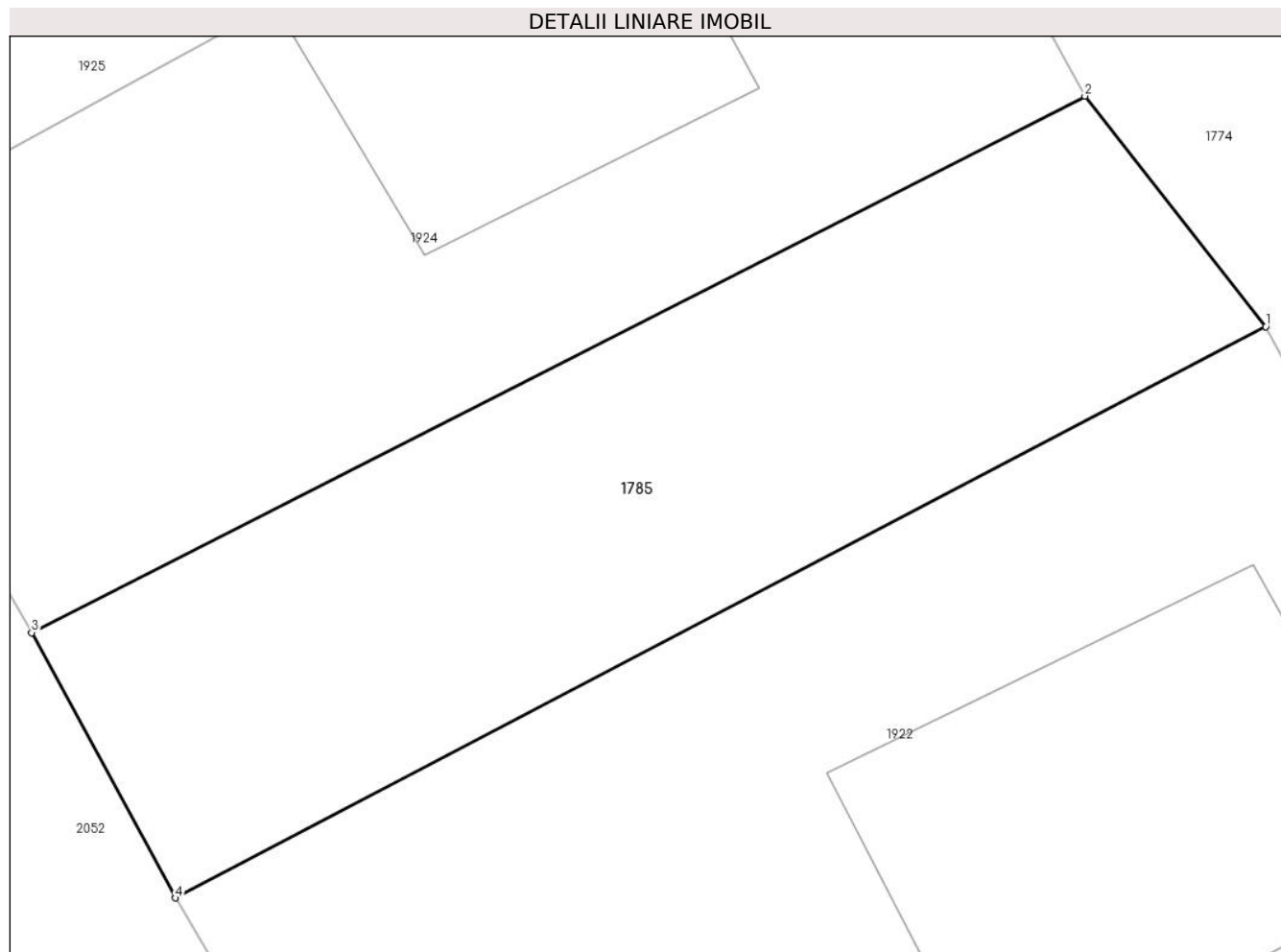
Inscrieri privind dezmembramintele dreptului de proprietate, drepturi reale de garanție și sarcini	Referințe
NU SUNT	

Anexa Nr. 1 La Partea I

Teren

Nr cadastral	Suprafața (mp)*	Observații / Referințe
	233	STR. PRELUNGIREA CARPATI; LOT 1

* Suprafața este determinată în planul de proiecție Stereo 70.



Date referitoare la teren

Crt	Categorie folosință	Intravilan	Suprafața (mp)	Tarla	Parcelă	Nr. topo	Observații / Referințe
1	drum	DA	233	16	53	-	

Lungime Segmente

1) Valorile lungimilor segmentelor sunt obținute din proiecție în plan.

Punct început	X / Y	Punct sfârșit	X / Y	Lungime segment (** (m)
1	613.031,815 390.485,106	2	613.027,185 390.490,998	7.493
2	613.027,185 390.490,998	3	613.000,229 390.477,28	30.246
3	613.000,229 390.477,28	4	613.003,91 390.470,494	7.72
4	613.003,91 390.470,494	1	613.031,815 390.485,106	31.499

** Lungimile segmentelor sunt determinate în planul de proiecție Stereo 70 și sunt rotunjite la 1 milimetru.

***** Distanţa dintre puncte este formată din segmente cumulate ce sunt mai mici decât valoarea 1 milimetru.**

**DATE DESPRE IMOBILUL NR. 1786**

Oficiul de Cadastru și Publicitate Imobiliară PRAHOVA
Biroul de Cadastru și Publicitate Imobiliară Ploiești

A. Partea I. Descrierea imobilului

TEREN Intravilan

Adresa: Loc. Mizil, Prel Ana Ipatescu, Jud. Prahova

Nr. Crt	Nr cadastral Nr. topografic	Suprafața* (mp)	Observații / Referințe
A1		8.331	Sector cadastral:11 Teren imprejmuit;

B. Partea II. Proprietari și acte

Inscrieri privitoare la dreptul de proprietate și alte drepturi reale	Referințe
/	
Act Administrativ nr. 61, din 24/11/1995 emis de CONSILIUL LOCAL MIZIL (lege);	
B1	A1
Intabulare, drept de PROPRIETATE, dobandit prin Iesire Din Indiviziune, cota actuala 1/1 1) ORAȘUL MIZIL, CIF:15562570	

C. Partea III. SARCINI .

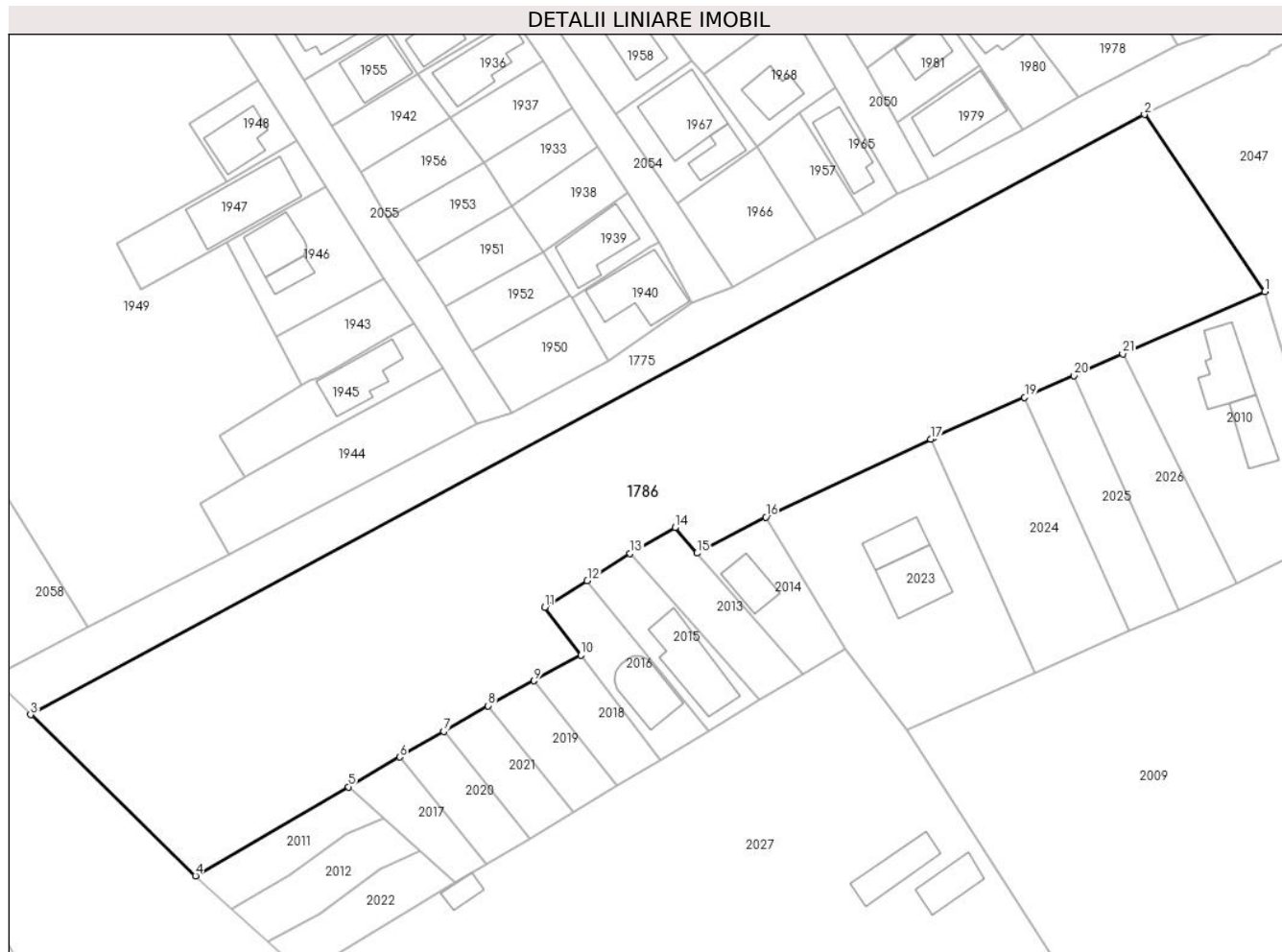
Inscrieri privind dezmembramintele dreptului de proprietate, drepturi reale de garanție și sarcini	Referințe
NU SUNT	

Anexa Nr. 1 La Partea I

Teren

Nr cadastral	Suprafața (mp)*	Observații / Referințe
	8.331	

* Suprafața este determinată în planul de proiecție Stereo 70.



Date referitoare la teren

Crt	Categorie folosință	Intra vilan	Suprafața (mp)	Tarla	Parcelă	Nr. topo	Observații / Referințe
1	arabil	DA	8.331	16	53	-	

Lungime Segmente

1) Valorile lungimilor segmentelor sunt obținute din proiecție în plan.

Punct început	X / Y	Punct sfârșit	X / Y	Lungime segment (** (m)
1	613.049,478 390.358,078	2	613.027,008 390.391,039	39.891
3	612.819,367 390.279,263	4	612.850,09 390.249,26	42.943
5	612.878,62 390.265,84	6	612.888,157 390.271,373	11.026
7	612.896,401 390.276,14	8	612.904,671 390.280,931	9.557
9	612.913,226 390.285,59	10	612.921,992 390.290,347	9.974

Punct început	X / Y	Punct sfârșit	X / Y	Lungime segment (** (m)
2	613.027,008 390.391,039	3	612.819,367 390.279,263	235.815
4	612.850,09 390.249,26	5	612.878,62 390.265,84	32.998
6	612.888,157 390.271,373	7	612.896,401 390.276,14	9.523
8	612.904,671 390.280,931	9	612.913,226 390.285,59	9.741
10	612.921,992 390.290,347	11	612.915,224 390.299,239	11.175

Punct început	X / Y	Punct sfârșit	X / Y	Lungime segment (** (m)
11	612.915,224 390.299,239	12	612.923,139 390.304,22	9.352
13	612.931,156 390.309,279	14	612.939,491 390.314,078	9.618
15	612.943,599 390.309,357	16	612.956,411 390.316,077	14.467
17	612.987,158 390.330,598	18	612.987,744 390.330,875	0.648
19	613.004,697 390.338,37	20	613.013,843 390.342,414	10.0
21	613.022,989 390.346,457	1	613.049,478 390.358,078	28.926

Punct început	X / Y	Punct sfârșit	X / Y	Lungime segment (** (m)
12	612.923,139 390.304,22	13	612.931,156 390.309,279	9.48
14	612.939,491 390.314,078	15	612.943,599 390.309,357	6.258
16	612.956,411 390.316,077	17	612.987,158 390.330,598	34.004
18	612.987,744 390.330,875	19	613.004,697 390.338,37	18.536
20	613.013,843 390.342,414	21	613.022,989 390.346,457	10.0

** Lungimile segmentelor sunt determinate în planul de proiecție Stereo 70 și sunt rotunjite la 1 milimetru.

*** Distanța dintre puncte este formată din segmente cumulate ce sunt mai mici decât valoarea 1 milimetru.

**DATE DESPRE IMOBILUL NR. 1787**

Oficiul de Cadastru și Publicitate Imobiliară PRAHOVA
Biroul de Cadastru și Publicitate Imobiliară Ploiești

A. Partea I. Descrierea imobilului

TEREN Intravilan

Adresa: Loc. Mizil, Str Horia, Nr. 2, Jud. Prahova

Nr. Crt	Nr cadastral Nr. topografic	Suprafața* (mp)	Observații / Referințe
A1		501	Sector cadastral:11 Teren imprejmuit;

B. Partea II. Proprietari și acte

Inscrieri privitoare la dreptul de proprietate și alte drepturi reale	Referințe
/	
Act Administrativ nr. 61, din 24/11/1995 emis de CONSILIUL LOCAL MIZIL;	
B1	A1
Intabulare, drept de PROPRIETATE, dobandit prin Lege, cota actuala 1/1 1) ORAȘUL MIZIL, CIF:15562570	

C. Partea III. SARCINI .

Inscrieri privind dezmembramintele dreptului de proprietate, drepturi reale de garanție și sarcini	Referințe
NU SUNT	

Anexa Nr. 1 La Partea I

Teren

Nr cadastral	Suprafața (mp)*	Observații / Referințe
	501	

* Suprafața este determinată în planul de proiecție Stereo 70.



Date referitoare la teren

Crt	Categorie folosință	Intravilan	Suprafața (mp)	Tarla	Parcelă	Nr. topo	Observații / Referințe
1	arabil	DA	501	23	262	-	

Lungime Segmente

1) Valorile lungimilor segmentelor sunt obținute din proiecție în plan.

Punct început	X / Y	Punct sfârșit	X / Y	Lungime segment (** (m)
1	613.236,61 390.215,185	2	613.231,696 390.225,748	11.65
2	613.231,696 390.225,748	3	613.228,077 390.223,759	4.129
3	613.228,077 390.223,759	4	613.213,124 390.214,564	17.554
4	613.213,124 390.214,564	5	613.223,231 390.194,23	22.707
5	613.223,231 390.194,23	6	613.241,758 390.203,535	20.732

Punct început	X / Y	Punct sfârșit	X / Y	Lungime segment (** (m)
6	613.241,758 390.203,535	1	613.236,61 390.215,185	12.737

** Lungimile segmentelor sunt determinate în planul de proiecție Stereo 70 și sunt rotunjite la 1 milimetru.

*** Distanța dintre puncte este formată din segmente cumulate ce sunt mai mici decât valoarea 1 milimetru.

**DATE DESPRE IMOBILUL NR. 1788**

Oficiul de Cadastru și Publicitate Imobiliară PRAHOVA
Biroul de Cadastru și Publicitate Imobiliară Ploiești

A. Partea I. Descrierea imobilului

TEREN Intravilan

Adresa: Loc. Mizil, Str Horia, Nr. 4A, Jud. Prahova

Nr. Crt	Nr cadastral Nr. topografic	Suprafața* (mp)	Observații / Referințe
A1	23207	203	Sector cadastral:11 Teren imprejmuit; Imobil inscris in Cf sporadic 23207.

B. Partea II. Proprietari și acte

Inscrieri privitoare la dreptul de proprietate și alte drepturi reale		Referințe
/		
Act Administrativ nr. 33437, din 26/11/2019 emis de PRIMARIA MIZIL (act administrativ nr 33.370 din 26.11.2019, emis de PRIMARIA MIZIL;act administrativ nr 61 din 24.11.1995, emis de CONSILIUL LOCAL MIZIL);		
B1	Intabulare, drept de PROPRIETATE(domeniul privata), dobandit prin Lege, cota actuala 1/1 1) ORAS MIZIL, CIF:15562570	A1

C. Partea III. SARCINI

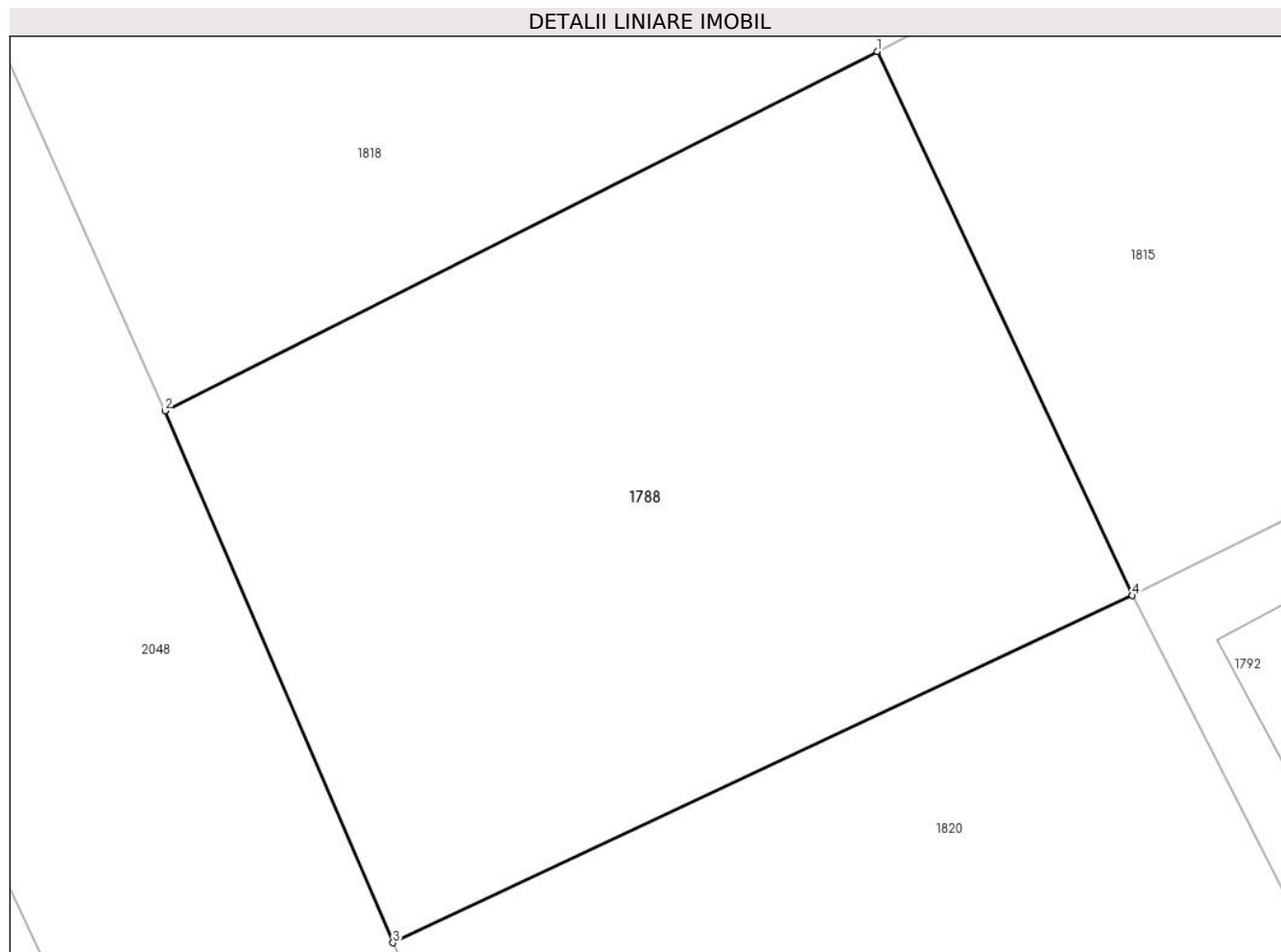
Inscrieri privind dezmembramintele dreptului de proprietate, drepturi reale de garanție și sarcini		Referințe
7999 / 19/01/2023		
Act Administrativ nr. 26689, din 04/06/2021 emis de PRIMARIA MIZIL;		
C1	Intabulare, drept de CONCESIUNE(pe o perioada de 49 de ani) 1) ILIE SOMERDA	A1

Anexa Nr. 1 La Partea I

Teren

Nr cadastral	Suprafața (mp)*	Observații / Referințe
23207	203	Imobil inscris in Cf sporadic 23207.

* Suprafața este determinată în planul de proiecție Stereo 70.



Date referitoare la teren

Crt	Categorie folosință	Intravilan	Suprafața (mp)	Tarla	Parcelă	Nr. topo	Observații / Referințe
1	curți constructii	DA	203	23	262	-	

Lungime Segmente

1) Valorile lungimilor segmentelor sunt obținute din proiecție în plan.

Punct început	X / Y	Punct sfârșit	X / Y	Lungime segment (** (m)
1	613.217,105 390.246,158	2	613.202,396 390.238,746	16.471
2	613.202,396 390.238,746	3	613.207,107 390.227,772	11.942
3	613.207,107 390.227,772	4	613.222,379 390.234,935	16.868
4	613.222,379 390.234,935	1	613.217,105 390.246,158	12.4

**** Lungimile segmentelor sunt determinate în planul de proiecție Stereo 70 și sunt rotunjite la 1 milimetru.**

***** Distanța dintre puncte este formată din segmente cumulate ce sunt mai mici decât valoarea 1 milimetru.**

**DATE DESPRE IMOBILUL NR. 1789**

Oficiul de Cadastru și Publicitate Imobiliară PRAHOVA
Biroul de Cadastru și Publicitate Imobiliară Ploiești

A. Partea I. Descrierea imobilului

TEREN Intravilan

Adresa: Loc. Mizil, Str Constantin Dobrogeanu Gherea, Nr. 33, Jud. Prahova

Nr. Crt	Nr cadastral Nr. topografic	Suprafața* (mp)	Observații / Referințe
A1		176	Sector cadastral:11 Teren imprejmuit;

B. Partea II. Proprietari și acte

Inscrieri privitoare la dreptul de proprietate și alte drepturi reale	Referințe
/	
Act Administrativ nr. 61, din 24/11/1995 emis de CONSILIUL LOCAL MIZIL;	
B1	A1
Intabulare, drept de PROPRIETATE, dobandit prin Lege, cota actuala 1/1 1) ORAȘUL MIZIL, CIF:15562570	

C. Partea III. SARCINI .

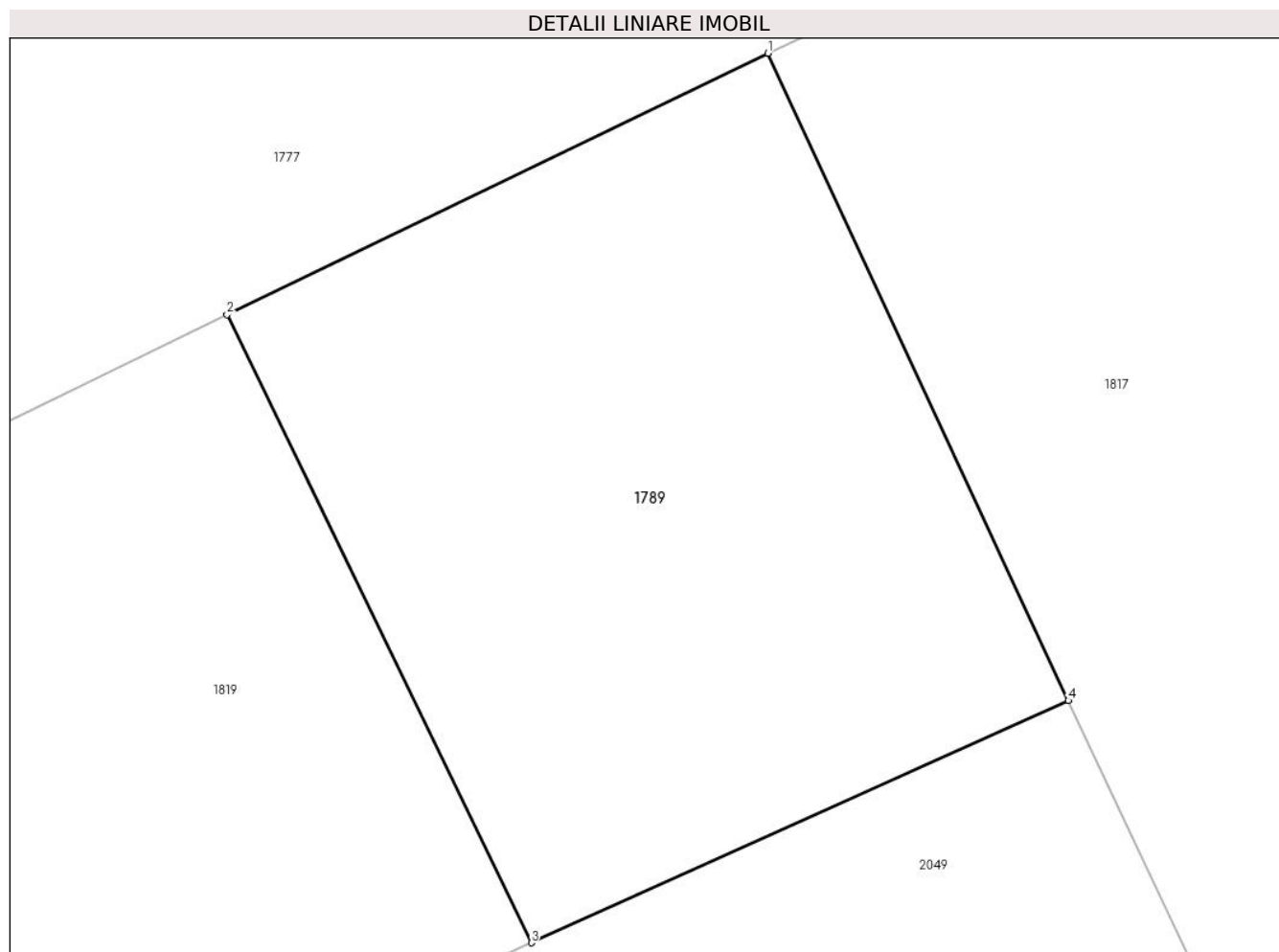
Inscrieri privind dezmembramintele dreptului de proprietate, drepturi reale de garanție și sarcini	Referințe
NU SUNT	

Anexa Nr. 1 La Partea I

Teren

Nr cadastral	Suprafața (mp)*	Observații / Referințe
	176	

* Suprafața este determinată în planul de proiecție Stereo 70.



Date referitoare la teren

Crt	Categorie folosință	Intra vilan	Suprafața (mp)	Tarla	Parcelă	Nr. topo	Observații / Referințe
1	curți constructii	DA	176	23	262	-	

Lungime Segmente

1) Valorile lungimilor segmentelor sunt obținute din proiecție în plan.

Punct început	X / Y	Punct sfârșit	X / Y	Lungime segment (** (m)
1	613.194,327 390.308,814	2	613.183,262 390.303,469	12.288
2	613.183,262 390.303,469	3	613.189,489 390.290,624	14.274
3	613.189,489 390.290,624	4	613.200,479 390.295,577	12.055
4	613.200,479 390.295,577	1	613.194,327 390.308,814	14.597

**** Lungimile segmentelor sunt determinate în planul de proiecție Stereo 70 și sunt rotunjite la 1 milimetru.**

***** Distanța dintre puncte este formată din segmente cumulate ce sunt mai mici decât valoarea 1 milimetru.**

**DATE DESPRE IMOBILUL NR. 1790**

Oficiul de Cadastru și Publicitate Imobiliară PRAHOVA
Biroul de Cadastru și Publicitate Imobiliară Ploiești

A. Partea I. Descrierea imobilului

TEREN Intravilan

Nr. CF vechi:2502

Nr. cadastral vechi:10003

Adresa: Loc. Mizil, Str Traian Vuia, Nr. 11, Jud. Prahova

Nr. Crt	Nr cadastral Nr. topografic	Suprafața* (mp)	Observații / Referințe
A1	20017	300	Sector cadastral:11 Teren imprejmuit; Imobil inscris in CF sporadic 20017.

B. Partea II. Proprietari și acte

Inscrieri privitoare la dreptul de proprietate și alte drepturi reale		Referințe
/		
Act Administrativ nr. 61, din 24/11/1995 emis de consiliul local mizil (hotarare nr.83/26.09.2002 emis de consiliul local mizil;);		
B1	Intabulare, drept de PROPRIETATE, dobandit prin Lege, cota actuala 1/1 1) CONSILIUL LOCAL MIZIL, CIF:999999999999	A1

C. Partea III. SARCINI

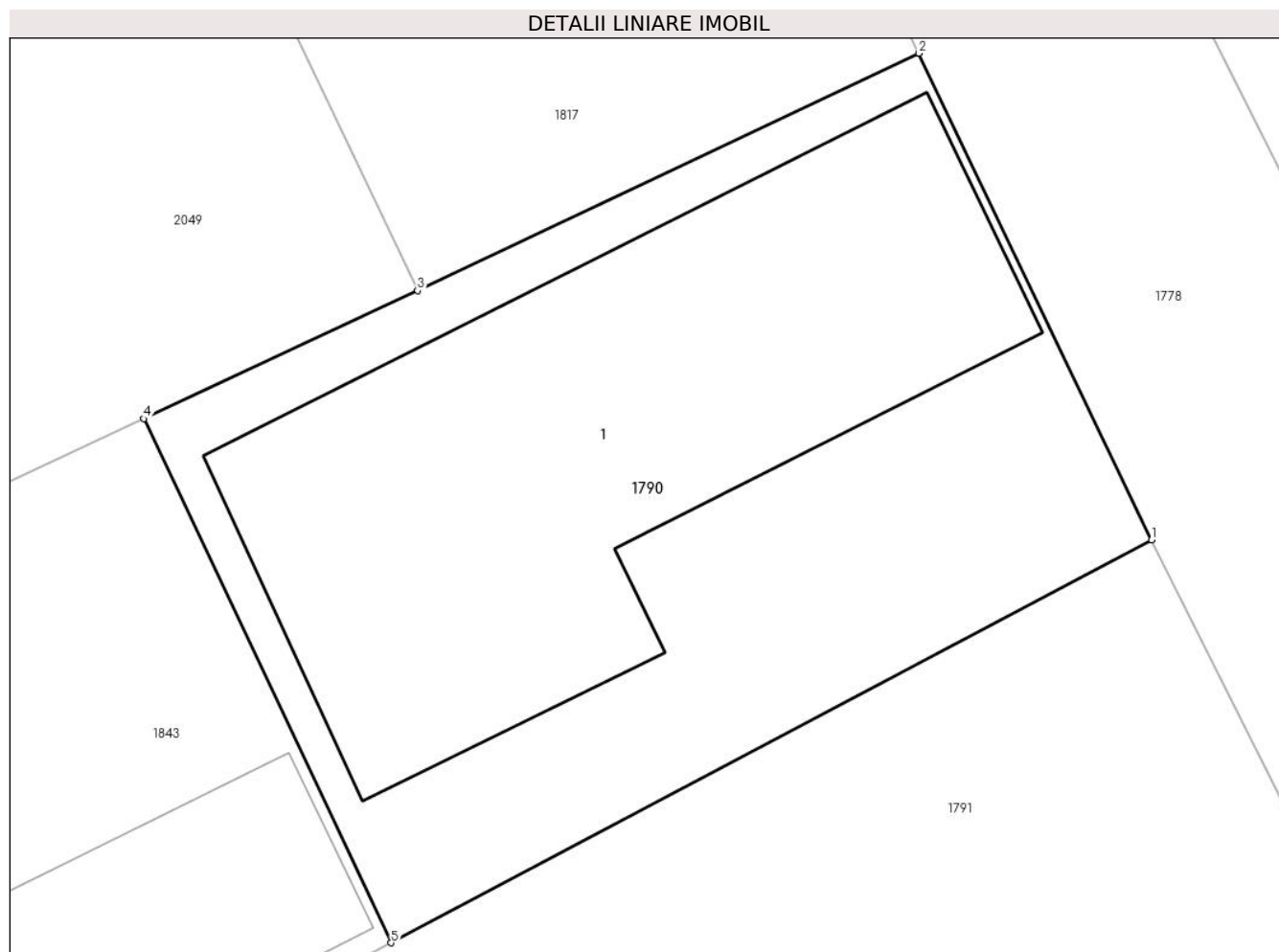
Inscrieri privind dezmembramintele dreptului de proprietate, drepturi reale de garanție și sarcini		Referințe
/		
Act Administrativ nr. 9803, din 30/05/2006 emis de consiliul local mizil;		
C1	Intabulare, drept de CONCESIUNE 1) CONSTANTIN RODICA	A1
C2	se noteaza REDEVENTA in favoarea CONSILIUUL LOCAL MIZIL	A1

Anexa Nr. 1 La Partea I

Teren

Nr cadastral	Suprafața (mp)*	Observații / Referințe
20017	300	Imobil inscris in CF sporadic 20017.

* Suprafața este determinată în planul de proiecție Stereo 70.



Date referitoare la teren

Crt	Categorie folosință	Intra vilan	Suprafața (mp)	Tarla	Parcelă	Nr. topo	Observații / Referințe
1	curți constructii	DA	300	23	262	-	

Date referitoare la construcții

Crt	Număr	Destinație construcție	Supraf. (mp)	Situație juridică	Observații / Referințe
A1.1	20017-C1	construcții de locuințe	160	Fara acte	Nr. niveluri:1; S. construita la sol:160 mp; locuinta

Lungime Segmente

1) Valorile lungimilor segmentelor sunt obținute din proiecție în plan.

Punct început	X / Y	Punct sfârșit	X / Y	Lungime segment (** (m)
1	613.224,202 390.278,023	2	613.218,386 390.290,193	13.488
2	613.218,386 390.290,193	3	613.205,836 390.284,257	13.884
3	613.205,836 390.284,257	4	613.198,991 390.281,057	7.556
4	613.198,991 390.281,057	5	613.205,177 390.267,949	14.494

Punct început	X / Y	Punct sfârşit	X / Y	Lungime segment (** (m)
5	613.205,177 390.267,949	1	613.224,202 390.278,023	21.527

** Lungimile segmentelor sunt determinate în planul de proiecţie Stereo 70 şi sunt rotunjite la 1 milimetru.

*** Distanţa dintre puncte este formată din segmente cumulate ce sunt mai mici decât valoarea 1 milimetru.

**DATE DESPRE IMOBILUL NR. 1791**

Oficiul de Cadastru și Publicitate Imobiliară PRAHOVA
Biroul de Cadastru și Publicitate Imobiliară Ploiești

A. Partea I. Descrierea imobilului

TEREN Intravilan

Adresa: Loc. Mizil, Str Traian Vuia, Nr. 9A, Jud. Prahova

Nr. Crt	Nr cadastral Nr. topografic	Suprafața* (mp)	Observații / Referințe
A1	22722	316	Sector cadastral:11 Teren imprejmuit;

B. Partea II. Proprietari și acte

Inscrieri privitoare la dreptul de proprietate și alte drepturi reale		Referințe
/		
Act Administrativ nr. 61, din 24/11/1995 emis de CONSILIUL LOCAL MIZIL (act administrativ nr 30844 din 20.09.2018, emis de PRIMARIA MIZIL; act administrativ nr 30612 din 18.09.2018, emis de PRIMARIA MIZIL);		
B1	Inscrierea provizorie, drept de PROPRIETATE, dobandit prin Lege, cota actuala 1/1 1) ORASUL MIZIL, CIF:15562570, (domeniu privat)	A1

C. Partea III. SARCINI

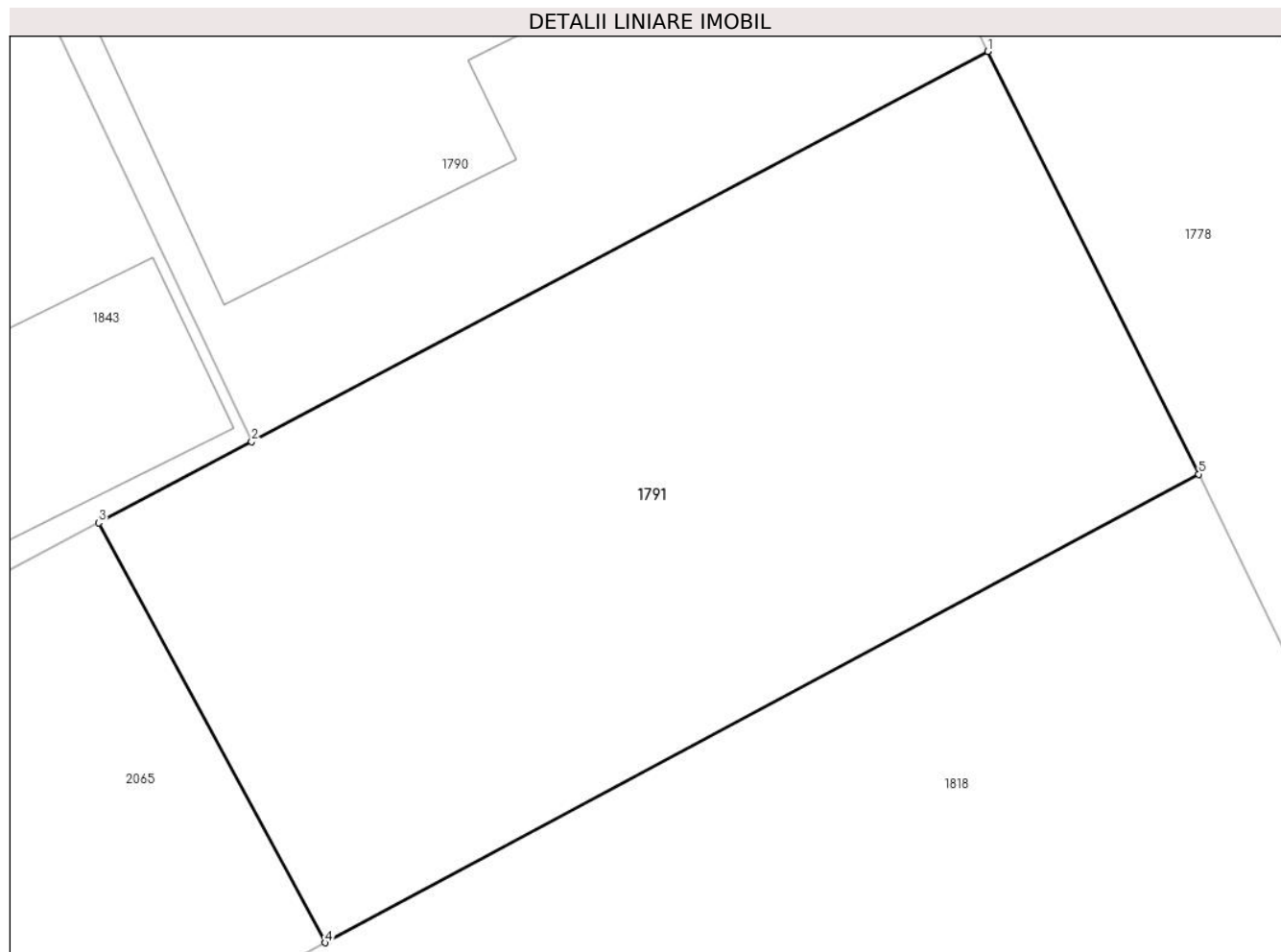
Inscrieri privind dezmembramintele dreptului de proprietate, drepturi reale de garanție și sarcini		Referințe
/		
Act Administrativ nr. 32881, din 17/10/2018 emis de Primaria Mizil (act administrativ nr 22 din 05.01.1993, emis de ORASUL MIZIL; act administrativ nr 84606 din 26.09.2018, emis de OCPI Prahova);		
C1	Intabulare, drept de CONCESIUNE 1) IACOB MARIANA	A1

Anexa Nr. 1 La Partea I

Teren

Nr cadastral	Suprafața (mp)*	Observații / Referințe
22722	316	

* Suprafața este determinată în planul de proiecție Stereo 70.



Date referitoare la teren

Crt	Categorie folosință	Intravilan	Suprafața (mp)	Tarla	Parcelă	Nr. topo	Observații / Referințe
1	curți constructii	DA	316	23	262	-	

Lungime Segmente

1) Valorile lungimilor segmentelor sunt obținute din proiecție în plan.

Punct început	X / Y	Punct sfârșit	X / Y	Lungime segment (** (m)
1	613.224,202 390.278,023	2	613.205,177 390.267,949	21.527
2	613.205,177 390.267,949	3	613.201,225 390.265,856	4.472
3	613.201,225 390.265,856	4	613.207,079 390.255,014	12.321
4	613.207,079 390.255,014	5	613.229,654 390.267,112	25.612
5	613.229,654 390.267,112	1	613.224,202 390.278,023	12.197

**** Lungimile segmentelor sunt determinate în planul de proiecție Stereo 70 și sunt rotunjite la 1 milimetru.**

***** Distanța dintre puncte este formată din segmente cumulate ce sunt mai mici decât valoarea 1 milimetru.**

**DATE DESPRE IMOBILUL NR. 1792**

Oficiul de Cadastru și Publicitate Imobiliară PRAHOVA
Biroul de Cadastru și Publicitate Imobiliară Ploiești

A. Partea I. Descrierea imobilului

TEREN Intravilan

Adresa: Loc. Mizil, Str Traian Vuia, Nr. 5, Jud. Prahova

Nr. Crt	Nr cadastral Nr. topografic	Suprafața* (mp)	Observații / Referințe
A1		241	Sector cadastral:11 Teren imprejmuit;

B. Partea II. Proprietari și acte

Inscrieri privitoare la dreptul de proprietate și alte drepturi reale	Referințe
/	
Act Administrativ nr. 61, din 25/11/1995 emis de CONSILIUL LOCAL AL ORASULUI MIZIL (lege);	
B1	A1
Intabulare, drept de PROPRIETATE, dobandit prin Lege, cota actuala 1/1 1) ORASUL MIZIL, CIF:15562570	

C. Partea III. SARCINI .

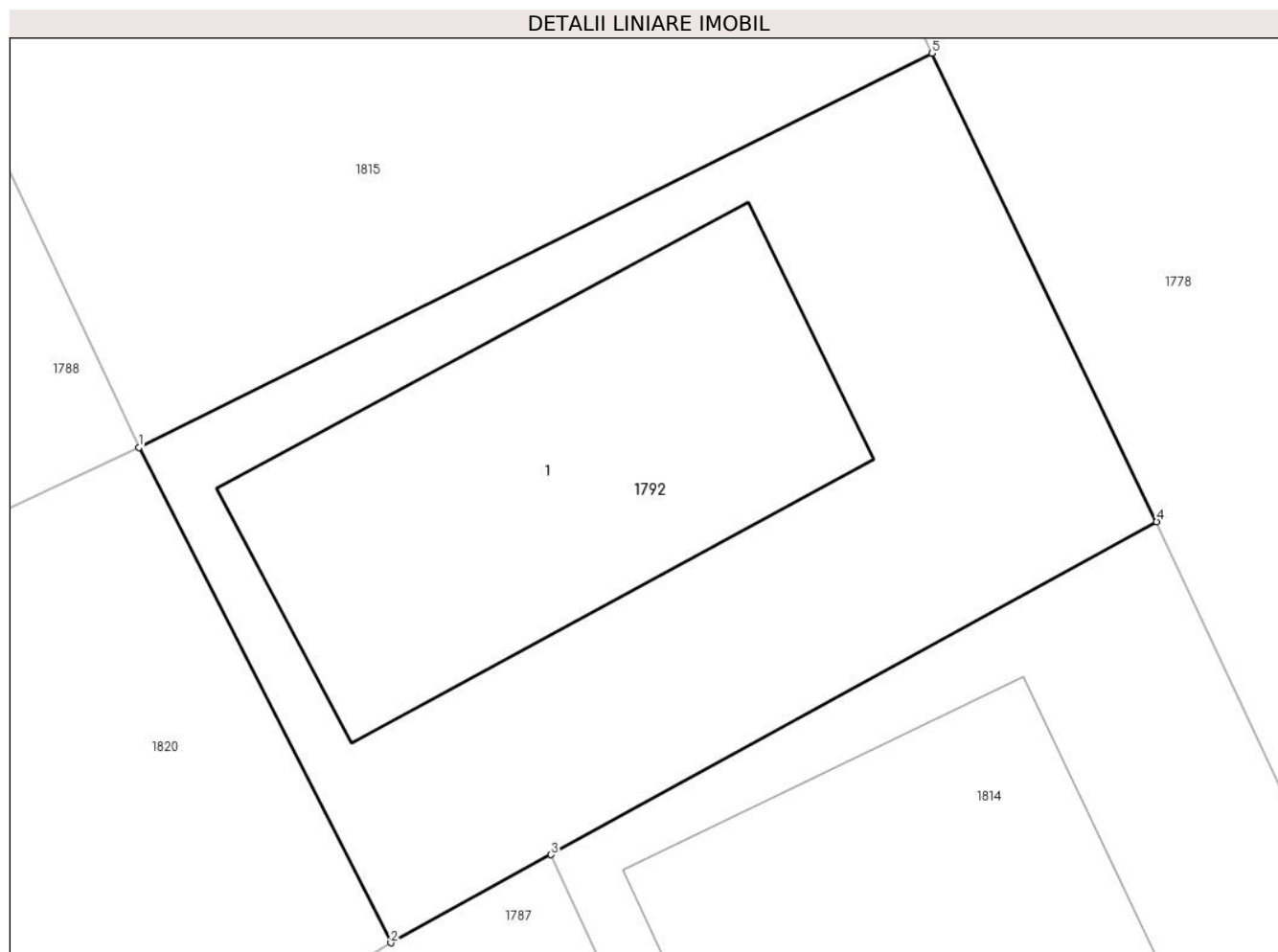
Inscrieri privind dezmembramintele dreptului de proprietate, drepturi reale de garanție și sarcini	Referințe
NU SUNT	

Anexa Nr. 1 La Partea I

Teren

Nr cadastral	Suprafața (mp)*	Observații / Referințe
	241	

* Suprafața este determinată în planul de proiecție Stereo 70.



Date referitoare la teren

Crt	Categorie folosință	Intra vilan	Suprafața (mp)	Tarla	Parcelă	Nr. topo	Observații / Referințe
1	curți constructii	DA	241	23	262	-	

Date referitoare la construcții

Crt	Număr	Destinație construcție	Supraf. (mp)	Situație juridică	Observații / Referințe
A1.1		construcții de locuințe	88	Fara acte	Nr. niveluri:1; S. construita la sol:88 mp; S. construita desfasurata:88 mp; LOCUINTA

Lungime Segmente

1) Valorile lungimilor segmentelor sunt obținute din proiecție în plan.

Punct început	X / Y	Punct sfârșit	X / Y	Lungime segment (** (m)
1	613.222,379 390.234,935	2	613.228,077 390.223,759	12.545
2	613.228,077 390.223,759	3	613.231,696 390.225,748	4.129
3	613.231,696 390.225,748	4	613.245,374 390.233,262	15.606
4	613.245,374 390.233,262	5	613.240,298 390.243,838	11.731

Punct început	X / Y	Punct sfârșit	X / Y	Lungime segment (** (m)
5	613.240,298 390.243,838	1	613.222,379 390.234,935	20.009

** Lungimile segmentelor sunt determinate în planul de proiecție Stereo 70 și sunt rotunjite la 1 milimetru.

*** Distanța dintre puncte este formată din segmente cumulate ce sunt mai mici decât valoarea 1 milimetru.

**DATE DESPRE IMOBILUL NR. 1793**

Oficiul de Cadastru și Publicitate Imobiliară PRAHOVA
Biroul de Cadastru și Publicitate Imobiliară Ploiești

A. Partea I. Descrierea imobilului

TEREN Intravilan

Adresa: Loc. Mizil, Str Bradului, Nr. 31, Jud. Prahova

Nr. Crt	Nr cadastral Nr. topografic	Suprafața* (mp)	Observații / Referințe
A1		247	Sector cadastral:11 Teren imprejmuit;

B. Partea II. Proprietari și acte

Inscrieri privitoare la dreptul de proprietate și alte drepturi reale	Referințe
/	
Act Administrativ nr. 61, din 25/11/1995 emis de CONSILIUL LOCAL AL ORASULUI MIZIL;	
B1	A1
Intabulare, drept de PROPRIETATE, dobandit prin Lege, cota actuala 1/1 1) ORAS MIZIL, CIF:15562570, (domeniul privat)	

C. Partea III. SARCINI .

Inscrieri privind dezmembramintele dreptului de proprietate, drepturi reale de garanție și sarcini	Referințe
NU SUNT	

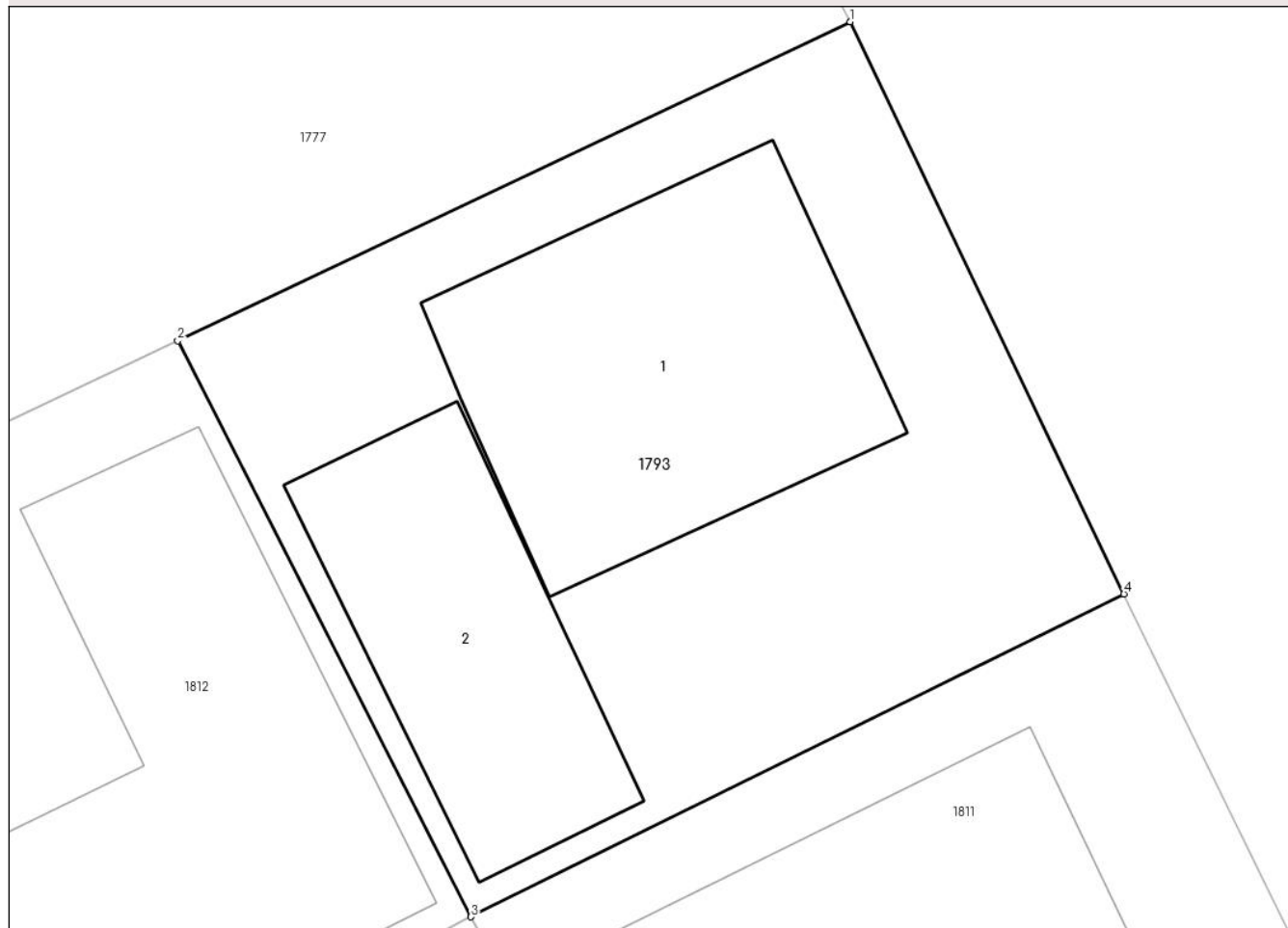
Anexa Nr. 1 La Partea I

Teren

Nr cadastral	Suprafața (mp)*	Observații / Referințe
	247	

* Suprafața este determinată în planul de proiecție Stereo 70.

DETALII LINIARE IMOBIL



Date referitoare la teren

Crt	Categorie folosință	Intravilan	Suprafața (mp)	Tarla	Parcelă	Nr. topo	Observații / Referințe
1	curți constructii	DA	247	23	262	-	

Date referitoare la construcții

Crt	Număr	Destinație construcție	Supraf. (mp)	Situație juridică	Observații / Referințe
A1.1		construcții de locuințe	66	Fara acte	Nr. niveluri:1; S. construita la sol:66 mp; S. construita desfasurata:66 mp; LOCUINTA
A1.2		construcții anexa	44	Fara acte	Nr. niveluri:1; S. construita la sol:44 mp; S. construita desfasurata:44 mp; ANEXA

Lungime Segmente

1) Valorile lungimilor segmentelor sunt obținute din proiecție în plan.

Punct început	X / Y	Punct sfârșit	X / Y	Lungime segment (** (m)
1	613.242,33 390.331,928	2	613.226,934 390.324,632	17.037
2	613.226,934 390.324,632	3	613.233,648 390.311,456	14.788
3	613.233,648 390.311,456	4	613.248,591 390.318,842	16.668

Punct început	X / Y	Punct sfârșit	X / Y	Lungime segment (** (m)
4	613.248,591 390.318,842	1	613.242,33 390.331,928	14.507

** Lungimile segmentelor sunt determinate în planul de proiecție Stereo 70 și sunt rotunjite la 1 milimetru.

*** Distanța dintre puncte este formată din segmente cumulate ce sunt mai mici decât valoarea 1 milimetru.

**DATE DESPRE IMOBILUL NR. 1794**

Oficiul de Cadastru și Publicitate Imobiliară PRAHOVA
Biroul de Cadastru și Publicitate Imobiliară Ploiești

A. Partea I. Descrierea imobilului

TEREN Intravilan

Adresa: Loc. Mizil, Str Traian Vuia, Nr. 14, Jud. Prahova

Nr. Crt	Nr cadastral Nr. topografic	Suprafața* (mp)	Observații / Referințe
A1	22524	204	Sector cadastral:11 Teren imprejmuit; Imobil inscris in CF sporadic 22524.

B. Partea II. Proprietari și acte

Inscrieri privitoare la dreptul de proprietate și alte drepturi reale	Referințe
/	
Act Administrativ nr. 31, din 17/07/1992 emis de PRIMARIA MIZIL (act administrativ nr 26311 din 04.09.2017, emis de PRIMARIA MIZIL;act administrativ nr 61 din 21.01.1995, emis de PRIMARIA MIZIL);	
B1 Inscrierea provizorie, drept de PROPRIETATE, dobandit prin Lege, cota actuala 1/1 1) ORAS MIZIL, CIF:15562570, (domeniu privat)	A1

C. Partea III. SARCINI .

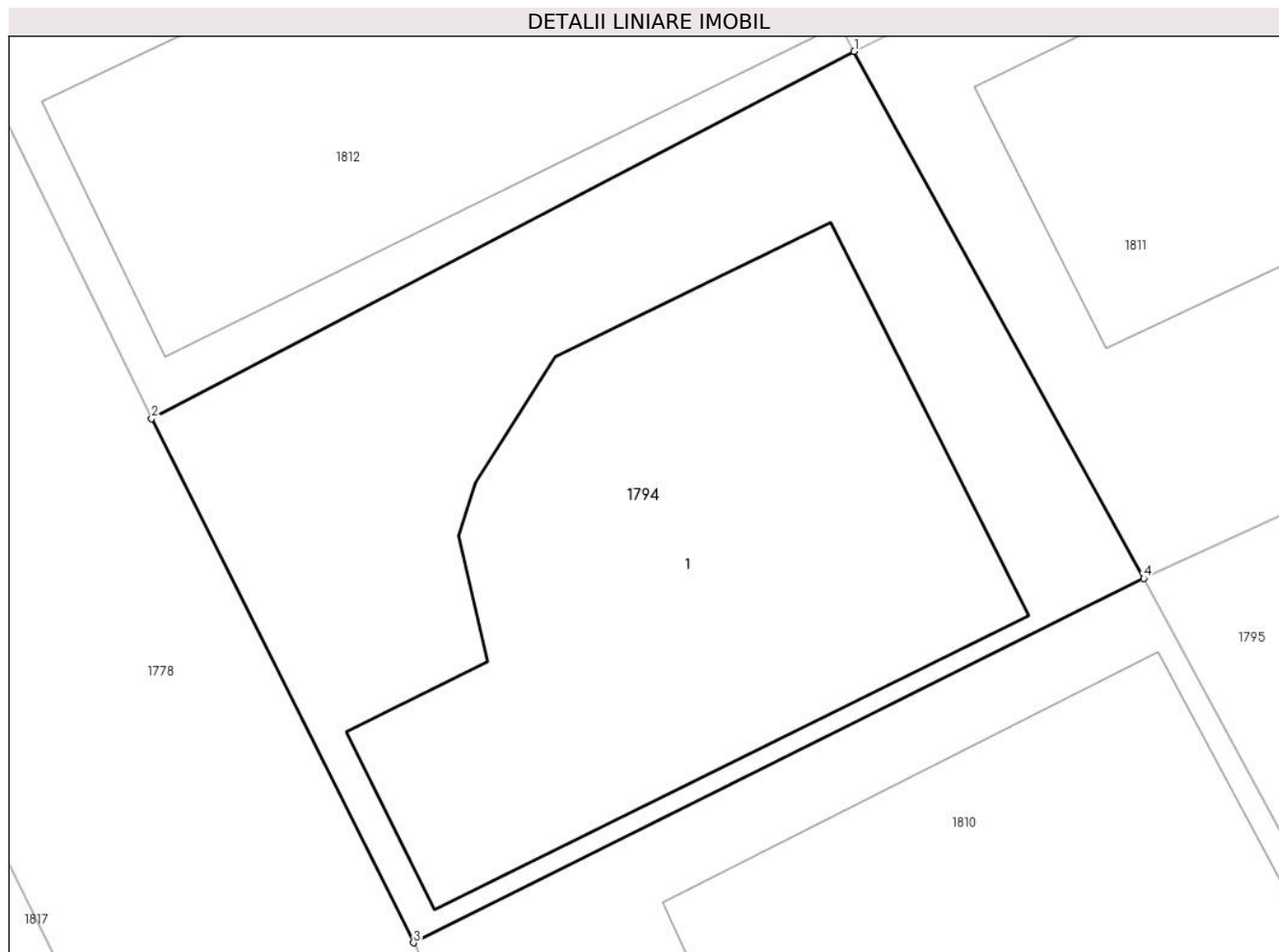
Inscrieri privind dezmembramintele dreptului de proprietate, drepturi reale de garanție și sarcini	Referințe
NU SUNT	

Anexa Nr. 1 La Partea I

Teren

Nr cadastral	Suprafața (mp)*	Observații / Referințe
22524	204	Imobil inscris in CF sporadic 22524.

* Suprafața este determinată în planul de proiecție Stereo 70.



Date referitoare la teren

Crt	Categorie folosință	Intra vilan	Suprafața (mp)	Tarla	Parcelă	Nr. topo	Observații / Referințe
1	curți constructii	DA	204	23	262	-	

Date referitoare la construcții

Crt	Număr	Destinație construcție	Supraf. (mp)	Situație juridică	Observații / Referințe
A1.1	22524-C1	construcții de locuințe	102	Fara acte	Nr. niveluri:1; S. construita la sol:102 mp; LOCUINTA-FARA ACTE

Lungime Segmente

1) Valorile lungimilor segmentelor sunt obținute din proiecție în plan.

Punct început	X / Y	Punct sfârșit	X / Y	Lungime segment (** (m)
1	613.233,648 390.311,456	2	613.219,122 390.303,874	16.385
2	613.219,122 390.303,874	3	613.224,537 390.293,047	12.105
3	613.224,537 390.293,047	4	613.239,635 390.300,572	16.869
4	613.239,635 390.300,572	1	613.233,648 390.311,456	12.422

**** Lungimile segmentelor sunt determinate în planul de proiecție Stereo 70 și sunt rotunjite la 1 milimetru.**

***** Distanța dintre puncte este formată din segmente cumulate ce sunt mai mici decât valoarea 1 milimetru.**

**DATE DESPRE IMOBILUL NR. 1795**

Oficiul de Cadastru și Publicitate Imobiliară PRAHOVA
Biroul de Cadastru și Publicitate Imobiliară Ploiești

A. Partea I. Descrierea imobilului

TEREN Intravilan

Adresa: Loc. Mizil, Str Bradului, Nr. 27, Jud. Prahova

Nr. Crt	Nr cadastral Nr. topografic	Suprafața* (mp)	Observații / Referințe
A1		203	Sector cadastral:11 Teren imprejmuit;

B. Partea II. Proprietari și acte

Inscrieri privitoare la dreptul de proprietate și alte drepturi reale	Referințe
/	
Act Administrativ nr. 61, din 25/11/1995 emis de CONSILIUL LOCAL AL ORASULUI MIZIL (lege);	
B1	A1
Intabulare, drept de PROPRIETATE, dobandit prin Lege, cota actuala 1/1	
1) ORAS MIZIL, CIF:15562570, (domeniul privat)	

C. Partea III. SARCINI .

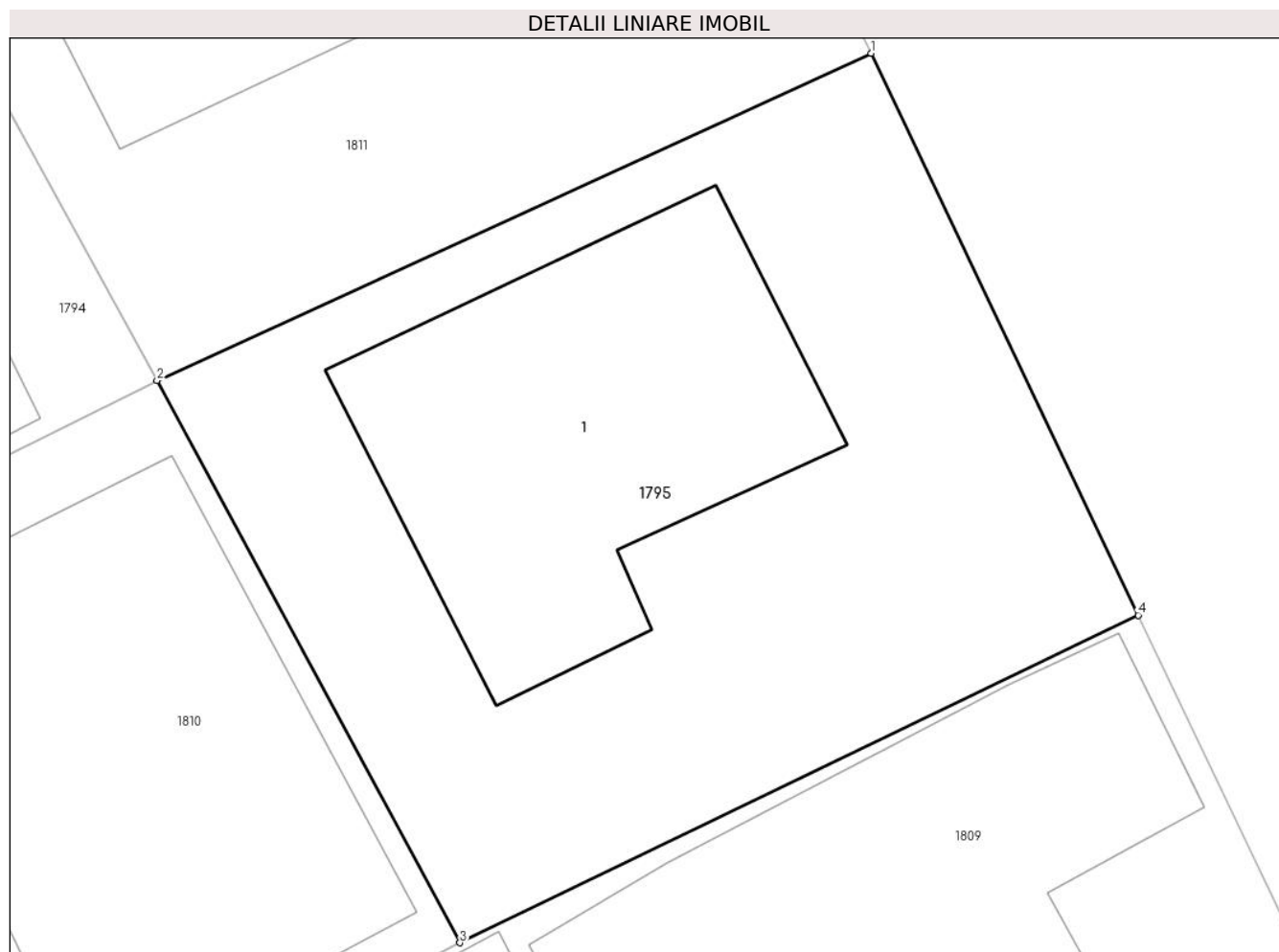
Inscrieri privind dezmembramintele dreptului de proprietate, drepturi reale de garanție și sarcini	Referințe
NU SUNT	

Anexa Nr. 1 La Partea I

Teren

Nr cadastral	Suprafața (mp)*	Observații / Referințe
	203	

* Suprafața este determinată în planul de proiecție Stereo 70.



Date referitoare la teren

Crt	Categorie folosință	Intra vilan	Suprafața (mp)	Tarla	Parcelă	Nr. topo	Observații / Referințe
1	curți constructii	DA	203	23	262	-	

Date referitoare la construcții

Crt	Număr	Destinație construcție	Supraf. (mp)	Situație juridică	Observații / Referințe
A1.1		construcții de locuințe	59	Fara acte	Nr. niveluri:1; S. construita la sol:59 mp; S. construita desfasurata:59 mp; LOCUINTA

Lungime Segmente

1) Valorile lungimilor segmentelor sunt obținute din proiecție în plan.

Punct început	X / Y	Punct sfârșit	X / Y	Lungime segment (** (m)
1	613.254,261 390.307,274	2	613.239,635 390.300,572	16.088
2	613.239,635 390.300,572	3	613.245,841 390.289,062	13.076
3	613.245,841 390.289,062	4	613.259,738 390.295,769	15.43
4	613.259,738 390.295,769	1	613.254,261 390.307,274	12.742

**** Lungimile segmentelor sunt determinate în planul de proiecție Stereo 70 și sunt rotunjite la 1 milimetru.**

***** Distanța dintre puncte este formată din segmente cumulate ce sunt mai mici decât valoarea 1 milimetru.**

**DATE DESPRE IMOBILUL NR. 1796**

Oficiul de Cadastru și Publicitate Imobiliară PRAHOVA
Biroul de Cadastru și Publicitate Imobiliară Ploiești

A. Partea I. Descrierea imobilului

TEREN Intravilan

Adresa: Loc. Mizil, Str Bradului, Nr. 25A, Jud. Prahova

Nr. Crt	Nr cadastral Nr. topografic	Suprafața* (mp)	Observații / Referințe
A1		414	Sector cadastral:11 Teren imprejmuit;

B. Partea II. Proprietari și acte

Inscrieri privitoare la dreptul de proprietate și alte drepturi reale	Referințe
/	
Act Administrativ nr. 61, din 25/11/1995 emis de CONSILIUL LOCAL AL ORASULUI MIZIL (lege);	
B1	A1
Intabulare, drept de PROPRIETATE, dobandit prin Lege, cota actuala 1/1	
1) ORAS MIZIL, CIF:15562570, (domeniul privat)	

C. Partea III. SARCINI .

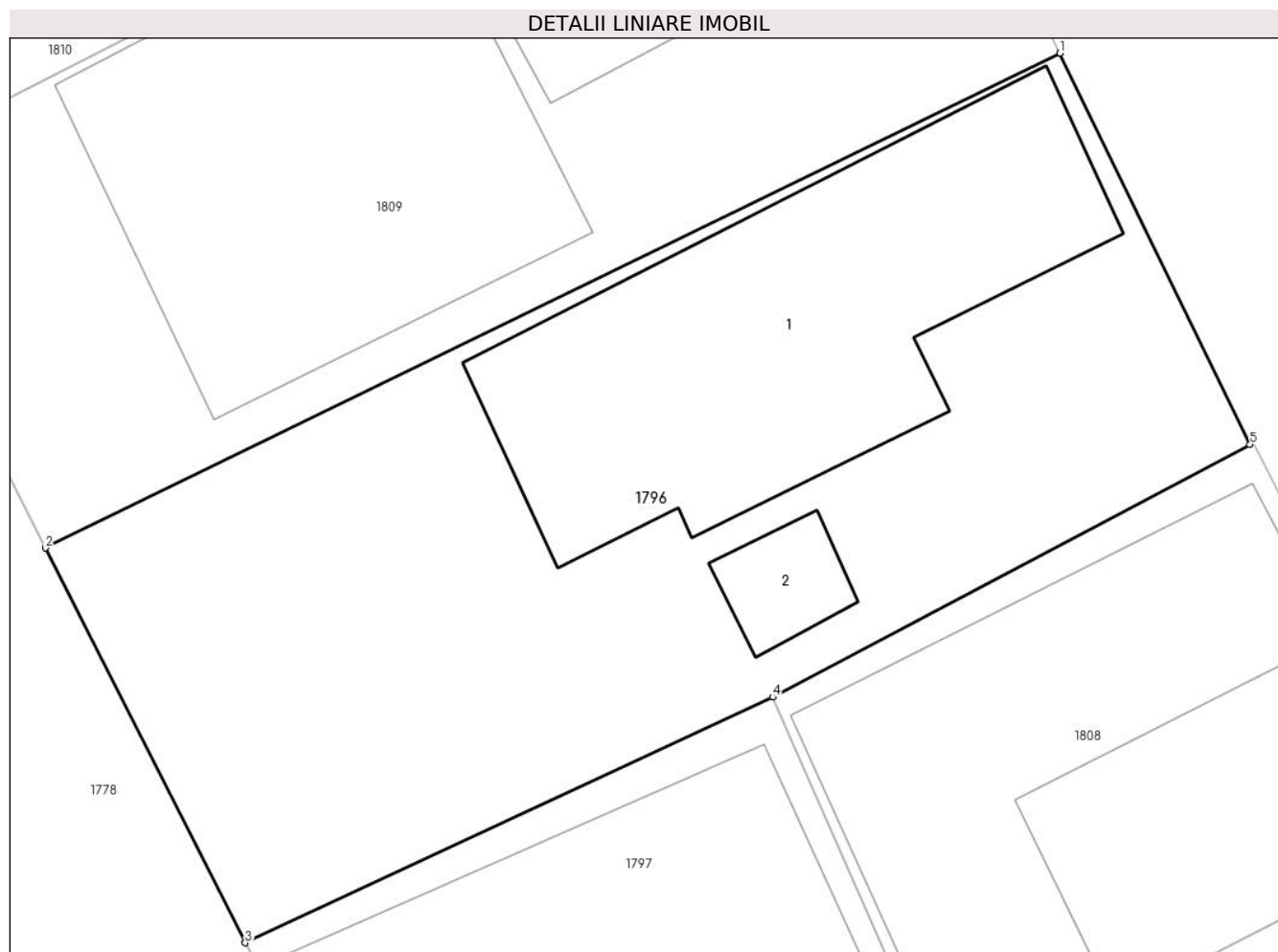
Inscrieri privind dezmembramintele dreptului de proprietate, drepturi reale de garanție și sarcini	Referințe
NU SUNT	

Anexa Nr. 1 La Partea I

Teren

Nr cadastral	Suprafața (mp)*	Observații / Referințe
	414	

* Suprafața este determinată în planul de proiecție Stereo 70.



Date referitoare la teren

Crt	Categorie folosință	Intravilan	Suprafața (mp)	Tarla	Parcelă	Nr. topo	Observații / Referințe
1	curți constructii	DA	414	23	262	-	

Date referitoare la construcții

Crt	Număr	Destinație construcție	Supraf. (mp)	Situație juridică	Observații / Referințe
A1.1		construcții de locuințe	122	Fara acte	Nr. niveluri:1; S. construita la sol:122 mp; S. construita desfasurata:122 mp; LOCUINTA
A1.2		construcții anexa	10	Fara acte	Nr. niveluri:1; S. construita la sol:10 mp; S. construita desfasurata:10 mp; ANEXA

Lungime Segmente

1) Valorile lungimilor segmentelor sunt obținute din proiecție în plan.

Punct început	X / Y	Punct sfârșit	X / Y	Lungime segment (** (m)
1	613.265,011 390.284,69	2	613.235,858 390.270,481	32.432
2	613.235,858 390.270,481	3	613.241,604 390.259,146	12.709
3	613.241,604 390.259,146	4	613.256,754 390.266,204	16.713

Punct început	X / Y	Punct sfârşit	X / Y	Lungime segment (** (m)
4	613.256,754 390.266,204	5	613.270,475 390.273,456	15.52
5	613.270,475 390.273,456	1	613.265,011 390.284,69	12.492

** Lungimile segmentelor sunt determinate în planul de proiecție Stereo 70 și sunt rotunjite la 1 milimetru.

*** Distanța dintre puncte este formată din segmente cumulate ce sunt mai mici decât valoarea 1 milimetru.

**DATE DESPRE IMOBILUL NR. 1797**

Oficiul de Cadastru și Publicitate Imobiliară PRAHOVA
Biroul de Cadastru și Publicitate Imobiliară Ploiești

A. Partea I. Descrierea imobilului

TEREN Intravilan

Adresa: Loc. Mizil, Str Traian Vuia, Nr. 10, Jud. Prahova

Nr. Crt	Nr cadastral Nr. topografic	Suprafața* (mp)	Observații / Referințe
A1		202	Sector cadastral:11 Teren imprejmuit;

B. Partea II. Proprietari și acte

Inscrieri privitoare la dreptul de proprietate și alte drepturi reale	Referințe
/	
Act Administrativ nr. 61, din 25/11/1995 emis de CONSILIUL LOCAL AL ORASULUI MIZIL (lege);	
B1	A1
Intabulare, drept de PROPRIETATE, dobandit prin Lege, cota actuala 1/1 1) ORAȘUL MIZIL, CIF:15562570	

C. Partea III. SARCINI .

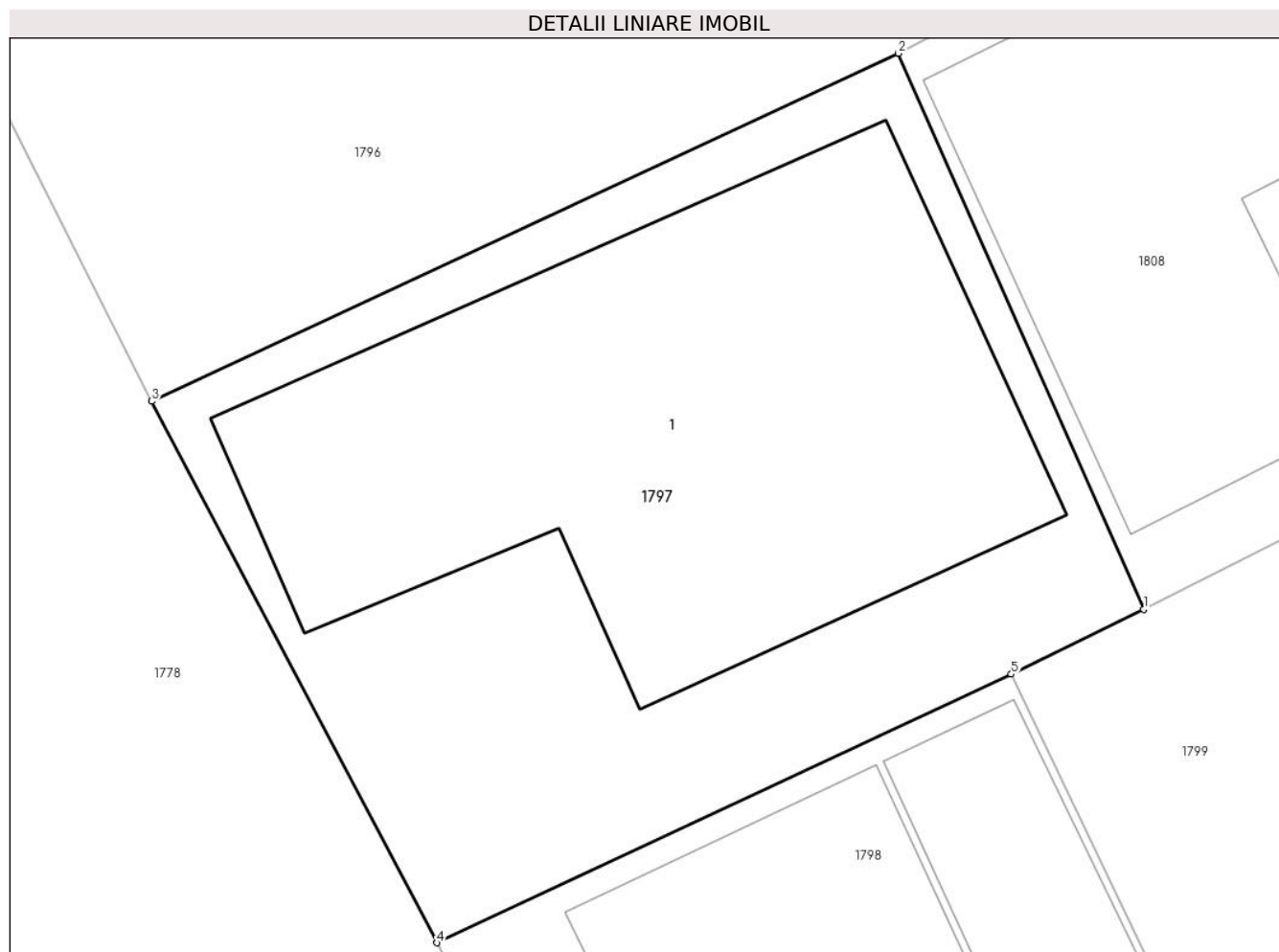
Inscrieri privind dezmembramintele dreptului de proprietate, drepturi reale de garanție și sarcini	Referințe
NU SUNT	

Anexa Nr. 1 La Partea I

Teren

Nr cadastral	Suprafața (mp)*	Observații / Referințe
	202	

* Suprafața este determinată în planul de proiecție Stereo 70.



Date referitoare la teren

Crt	Categorie folosință	Intra vilan	Suprafața (mp)	Tarla	Parcelă	Nr. topo	Observații / Referințe
1	curți constructii	DA	202	23	262	-	

Date referitoare la construcții

Crt	Număr	Destinație construcție	Supraf. (mp)	Situație juridică	Observații / Referințe
A1.1		construcții de locuințe	111	Fara acte	Nr. niveluri:1; S. construita la sol:111 mp; S. construita desfasurata:111 mp; LOCUINTA

Lungime Segmente

1) Valorile lungimilor segmentelor sunt obținute din proiecție în plan.

Punct început	X / Y	Punct sfârșit	X / Y	Lungime segment (** (m)
1	613.261,733 390.254,923	2	613.256,754 390.266,204	12.331
2	613.256,754 390.266,204	3	613.241,604 390.259,146	16.713
3	613.241,604 390.259,146	4	613.247,391 390.248,163	12.414
4	613.247,391 390.248,163	5	613.259,047 390.253,61	12.866

Punct început	X / Y	Punct sfârşit	X / Y	Lungime segment (** (m)
5	613.259,047 390.253,61	1	613.261,733 390.254,923	2.99

** Lungimile segmentelor sunt determinate în planul de proiecţie Stereo 70 şi sunt rotunjite la 1 milimetru.

*** Distanţa dintre puncte este formată din segmente cumulate ce sunt mai mici decât valoarea 1 milimetru.

**DATE DESPRE IMOBILUL NR. 1798**

Oficiul de Cadastru și Publicitate Imobiliară PRAHOVA
Biroul de Cadastru și Publicitate Imobiliară Ploiești

A. Partea I. Descrierea imobilului

TEREN Intravilan

Adresa: Loc. Mizil, Str Traian Vuia, Nr. 8, Jud. Prahova

Nr. Crt	Nr cadastral Nr. topografic	Suprafața* (mp)	Observații / Referințe
A1	23766	150	Sector cadastral:11 Teren imprejmuit; Imobil inregistrat in CF sporadic 23766.

Construcții

Crt	Nr cadastral Nr. topografic	Adresa	Observații / Referințe
A1.1	23766-C1	Loc. Mizil, Str Traian Vuia, Nr. 8, Jud. Prahova	Nr. niveluri:1; S. construita la sol:39 mp; Constructie de locuit, Regim de inaltime Parter, An constructie 1997, S desfasurata= 39 mp.

B. Partea II. Proprietari și acte

Inscrieri privitoare la dreptul de proprietate și alte drepturi reale		Referințe
/		
Act Administrativ nr. 61, din 25/11/1995 emis de CONSILIUL LOCAL AL ORASULUI MIZIL (act administrativ nr 30 din 05.01.1993, emis de CONSILIUL LOCAL AL ORASULUI MIZIL;act administrativ nr 31114 din 14.09.2022, emis de PRIMARIA ORASULUI MIZIL;act administrativ nr 32546 din 29.09.2022, emis de PRIMARIA ORASULUI MIZIL;act administrativ nr 30806 din 08.09.2022, emis de PRIMARIA ORASULUI MIZIL);		
B1	Intabulare, drept de PROPRIETATE, dobandit prin Lege, cota actuala 1/1 1) ORASUL MIZIL, CIF:15562570	A1
B2	Intabulare, drept de PROPRIETATE, dobandit prin Lege, cota actuala 1/1 1) LINCAN CORNELIA 2) LINCAN CHIRIAC	A1.1

C. Partea III. SARCINI

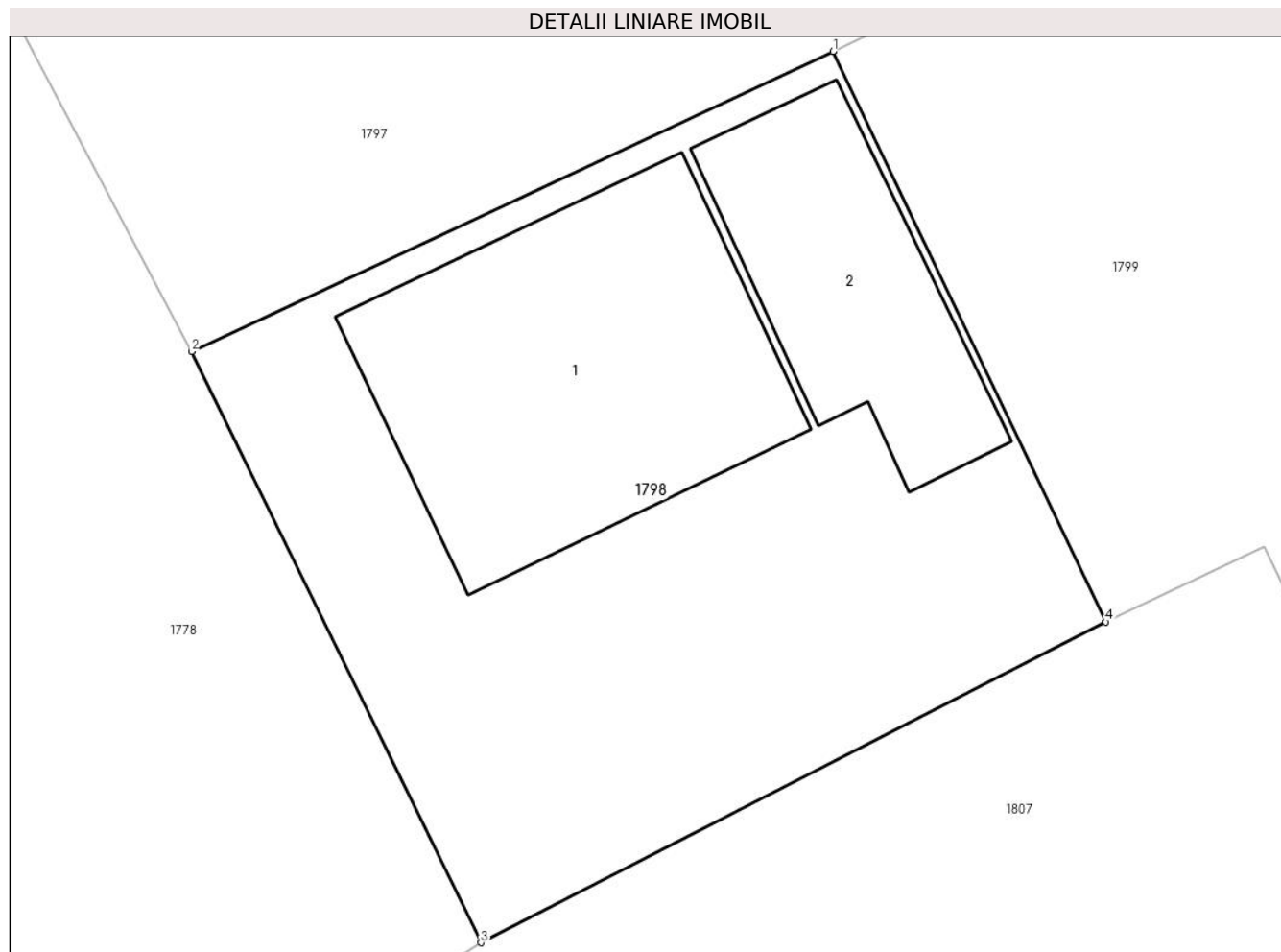
Inscrieri privind dezmembramintele dreptului de proprietate, drepturi reale de garanție și sarcini		Referințe
/		
Act Administrativ nr. 30, din 05/01/1993 emis de CONSILIUL LOCAL AL ORASULUI MIZIL;		
C1	Intabulare, drept de CONCESIUNE pe toata durata existentei constructiei 1) LINCAN CORNELIA 2) LINCAN CHIRIAC	A1

Anexa Nr. 1 La Partea I

Teren

Nr cadastral	Suprafața (mp)*	Observații / Referințe
23766	150	Imobil inregistrat în CF sporadic 23766.

* Suprafața este determinată în planul de proiecție Stereo 70.



Date referitoare la teren

Crt	Categorie folosință	Intravilan	Suprafața (mp)	Tarla	Parcelă	Nr. topo	Observații / Referințe
1	curți constructii	DA	150	23	262	-	

Date referitoare la construcții

Crt	Număr	Destinație construcție	Supraf. (mp)	Situație juridică	Observații / Referințe
A1.1	23766-C1	construcții de locuințe	39	Cu acte	Nr. niveluri:1; S. construită la sol:39 mp; Construcție de locuit, Regim de înălțime Parter, An construcție 1997, S desfășurată= 39 mp.
A1.2	23766-C2	construcții de locuințe	20	Fără acte	Nr. niveluri:1; S. construită la sol:20 mp; S. construită desfășurată:20 mp; anexa

Lungime Segmente

1) Valorile lungimilor segmentelor sunt obținute din proiecție în plan.

Punct început	X / Y	Punct sfârșit	X / Y	Lungime segment (** (m)
1	613.259,047 390.253,61	2	613.247,391 390.248,163	12.866
2	613.247,391 390.248,163	3	613.252,647 390.237,434	11.947

Punct început	X / Y	Punct sfârşit	X / Y	Lungime segment (** (m)
3	613.252,647 390.237,434	4	613.264,003 390.243,258	12.763
4	613.264,003 390.243,258	1	613.259,047 390.253,61	11.477

** Lungimile segmentelor sunt determinate în planul de proiecţie Stereo 70 şi sunt rotunjite la 1 milimetru.

*** Distanţa dintre puncte este formată din segmente cumulate ce sunt mai mici decât valoarea 1 milimetru.

**DATE DESPRE IMOBILUL NR. 1799**

Oficiul de Cadastru și Publicitate Imobiliară PRAHOVA
Biroul de Cadastru și Publicitate Imobiliară Ploiești

A. Partea I. Descrierea imobilului

TEREN Intravilan

Adresa: Loc. Mizil, Str Bradului, Nr. 21, Jud. Prahova

Nr. Crt	Nr cadastral Nr. topografic	Suprafața* (mp)	Observații / Referințe
A1		241	Sector cadastral:11 Teren imprejmuit;

B. Partea II. Proprietari și acte

Inscrieri privitoare la dreptul de proprietate și alte drepturi reale	Referințe
/	
Act Administrativ nr. 61, din 25/11/1995 emis de CONSILIUL LOCAL AL ORASULUI MIZIL;	
B1	A1
Intabulare, drept de PROPRIETATE, dobandit prin Lege, cota actuala 1/1 1) ORAS MIZIL, CIF:15562570, (domeniul privat)	

C. Partea III. SARCINI .

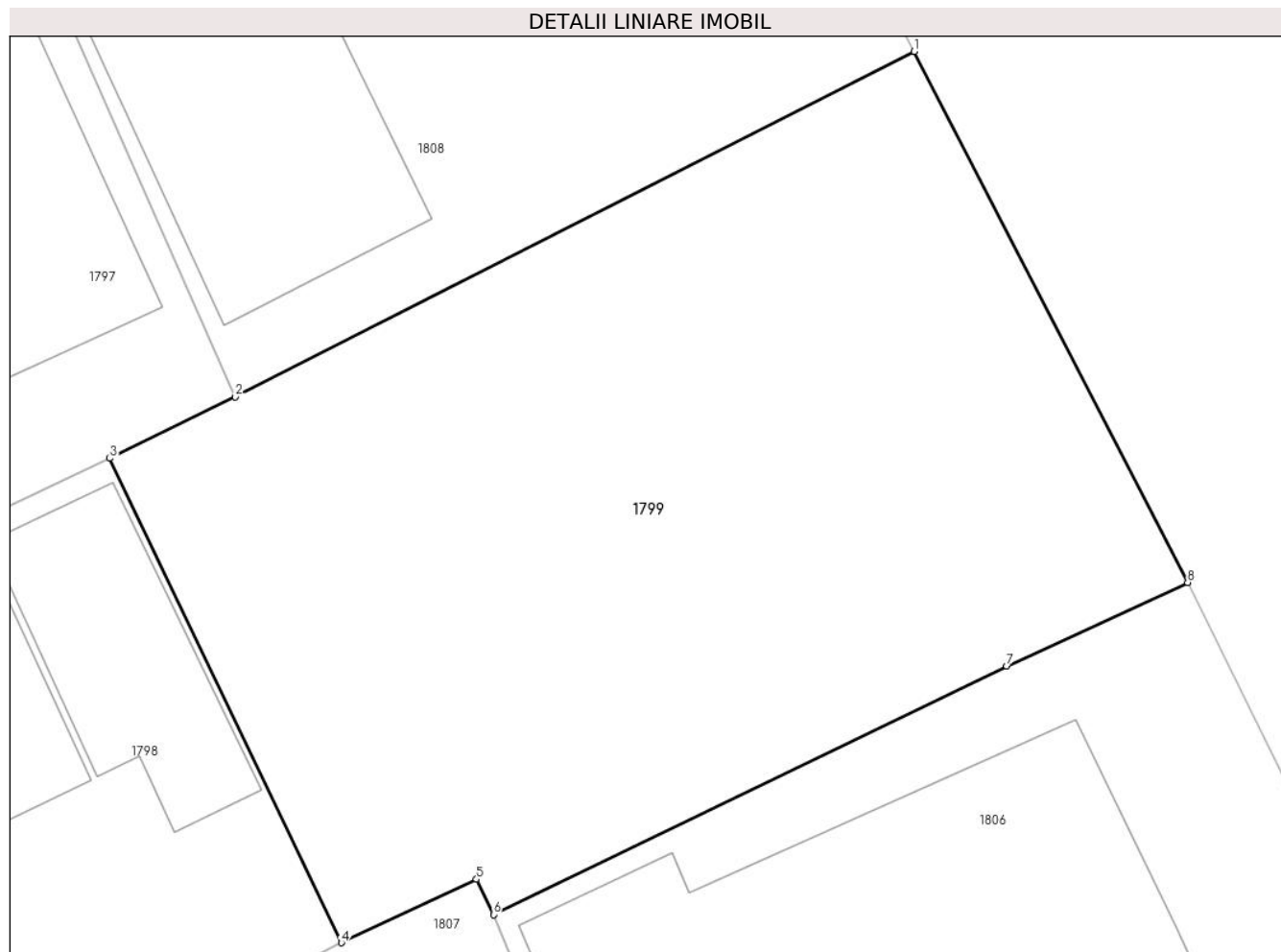
Inscrieri privind dezmembramintele dreptului de proprietate, drepturi reale de garanție și sarcini	Referințe
NU SUNT	

Anexa Nr. 1 La Partea I

Teren

Nr cadastral	Suprafața (mp)*	Observații / Referințe
	241	

* Suprafața este determinată în planul de proiecție Stereo 70.



Date referitoare la teren

Crt	Categorie folosință	Intravilan	Suprafața (mp)	Tarla	Parcelă	Nr. topo	Observații / Referințe
1	curți constructii	DA	241	23	262	-	

Lungime Segmente

1) Valorile lungimilor segmentelor sunt obținute din proiecție în plan.

Punct început	X / Y	Punct sfârșit	X / Y	Lungime segment (** (m)
1	613.276,259 390.262,306	2	613.261,733 390.254,923	16.295
2	613.261,733 390.254,923	3	613.259,047 390.253,61	2.99
3	613.259,047 390.253,61	4	613.264,003 390.243,258	11.477
4	613.264,003 390.243,258	5	613.266,89 390.244,615	3.19
5	613.266,89 390.244,615	6	613.267,256 390.243,86	0.839

Punct început	X / Y	Punct sfârșit	X / Y	Lungime segment (** (m)
6	613.267,256 390.243,86	7	613.278,238 390.249,171	12.199
7	613.278,238 390.249,171	8	613.282,106 390.250,955	4.26
8	613.282,106 390.250,955	1	613.276,259 390.262,306	12.768

** Lungimile segmentelor sunt determinate în planul de proiecție Stereo 70 și sunt rotunjite la 1 milimetru.

*** Distanța dintre puncte este formată din segmente cumulate ce sunt mai mici decât valoarea 1 milimetru.

**DATE DESPRE IMOBILUL NR. 1800**

Oficiul de Cadastru și Publicitate Imobiliară PRAHOVA
Biroul de Cadastru și Publicitate Imobiliară Ploiești

A. Partea I. Descrierea imobilului

TEREN Intravilan

Adresa: Loc. Mizil, Str Bradului, Nr. 5, Jud. Prahova

Nr. Crt	Nr cadastral Nr. topografic	Suprafața* (mp)	Observații / Referințe
A1	21962	489	Sector cadastral:11 Teren imprejmuit; Imobil inscris in CF sporadic 21962.

Construcții

Crt	Nr cadastral Nr. topografic	Adresa	Observații / Referințe
A1.1	21962-C1	Loc. Mizil, Str Bradului , Nr. 5, Jud. Prahova	Nr. niveluri:1; S. construita la sol:148 mp; an construire 1967, pereti paianta si caramida, Sdesfasurata= 148 mp

B. Partea II. Proprietari și acte

Inscrieri privitoare la dreptul de proprietate și alte drepturi reale		Referințe
/		
Hotarare Judecatoreasca nr. 828, din 11/06/2008 emis de JUDECATORIA MIZIL (act administrativ nr. 21830/23-09-2014 emis de PRIMARIA MIZIL;);		
B1	Intabulare, drept de PROPRIETATEconstatare, dobandit prin Hotarare Judecatoreasca, cota actuala 1/1 1) ARDELEANU FLORIN	A1
B2	Intabulare, drept de PROPRIETATE, dobandit prin Hotarare Judecatoreasca, cota actuala 1/1 1) ARDELEANU FLORIN	A1.1

C. Partea III. SARCINI .

Inscrieri privind dezmembramintele dreptului de proprietate, drepturi reale de garanție și sarcini	Referințe
NU SUNT	

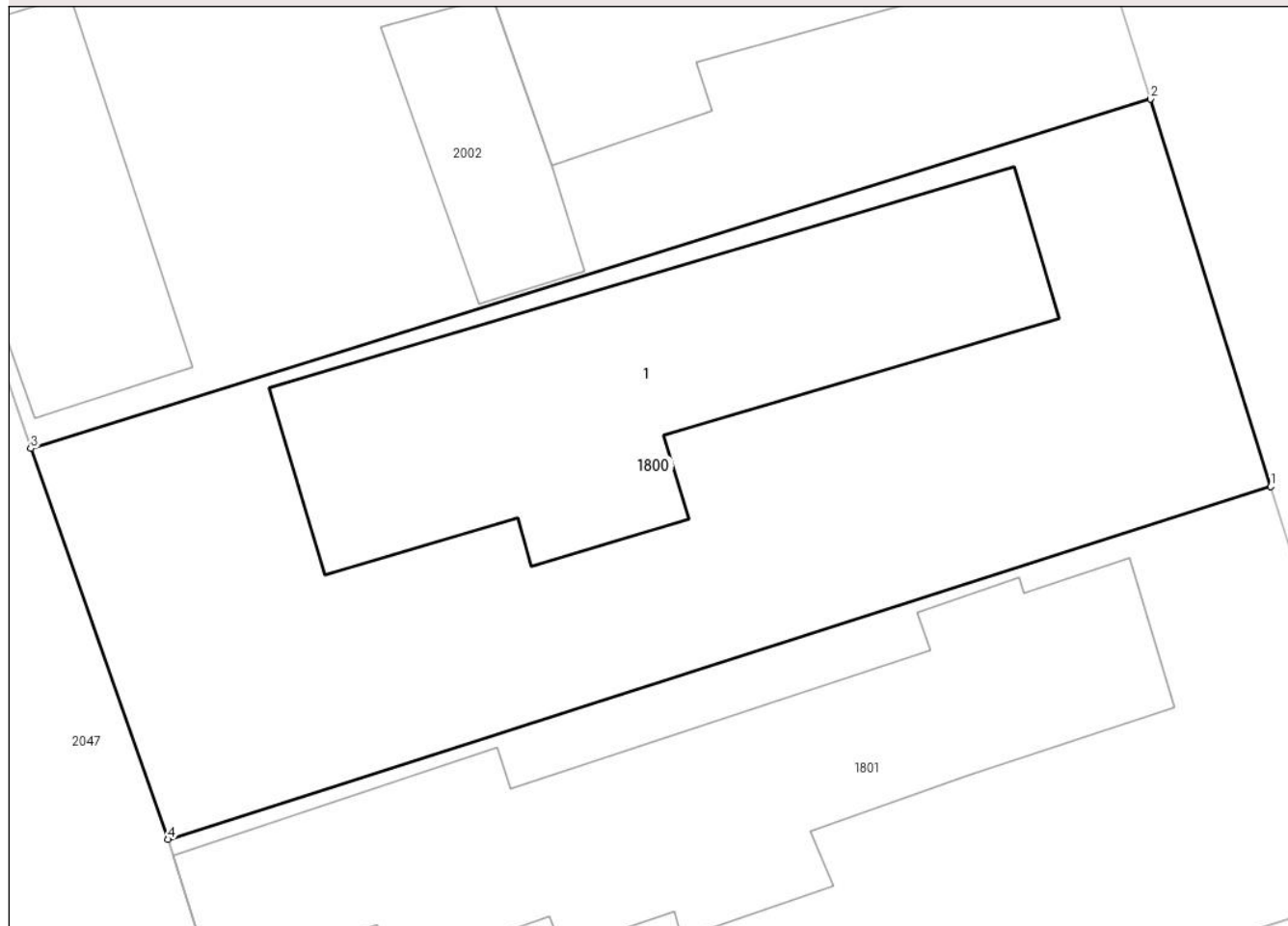
Anexa Nr. 1 La Partea I

Teren

Nr cadastral	Suprafața (mp)*	Observații / Referințe
21962	489	Imobil inscris in CF sporadic 21962.

* Suprafața este determinată în planul de proiecție Stereo 70.

DETALII LINIARE IMOBIL



Date referitoare la teren

Crt	Categorie folosință	Intravilan	Suprafața (mp)	Tarla	Parcelă	Nr. topo	Observații / Referințe
1	curți constructii	DA	489	23	719	-	

Date referitoare la construcții

Crt	Număr	Destinație construcție	Supraf. (mp)	Situație juridică	Observații / Referințe
A1.1	21962-C1	construcții de locuințe	148	Cu acte	Nr. niveluri:1; S. construita la sol:148 mp; an construire 1967, pereti paimana si caramida, Sdesfasurata= 148 mp

Lungime Segmente

1) Valorile lungimilor segmentelor sunt obținute din proiecție în plan.

Punct început	X / Y	Punct sfârșit	X / Y	Lungime segment (** (m)
1	613.276,683 390.053,217	2	613.272,835 390.065,62	12.986
2	613.272,835 390.065,62	3	613.236,984 390.054,434	37.555
3	613.236,984 390.054,434	4	613.241,368 390.041,925	13.255

Punct început	X / Y	Punct sfârșit	X / Y	Lungime segment (** (m)
4	613.241,368 390.041,925	1	613.276,683 390.053,217	37.076

** Lungimile segmentelor sunt determinate în planul de proiecție Stereo 70 și sunt rotunjite la 1 milimetru.

*** Distanța dintre puncte este formată din segmente cumulate ce sunt mai mici decât valoarea 1 milimetru.

**DATE DESPRE IMOBILUL NR. 1801**

Oficiul de Cadastru și Publicitate Imobiliară PRAHOVA
Biroul de Cadastru și Publicitate Imobiliară Ploiești

A. Partea I. Descrierea imobilului

TEREN Intravilan

Adresa: Loc. Mizil, Str Bradului, Nr. 3, Jud. Prahova

Nr. Crt	Nr cadastral Nr. topografic	Suprafața* (mp)	Observații / Referințe
A1	20629	489	Sector cadastral:11 Teren imprejmuit; Imobil inscris in Cf sporadic 20629

Construcții

Crt	Nr cadastral Nr. topografic	Adresa	Observații / Referințe
A1.1	20629-C1	Loc. Mizil, Str Bradului, Nr. 3, Jud. Prahova	Nr. niveluri:1; S. construita la sol:164 mp; S. construita desfasurata:164 mp; Locuinta

B. Partea II. Proprietari și acte

Inscrieri privitoare la dreptul de proprietate și alte drepturi reale		Referințe
/		
Act Notarial nr. 15, din 27/02/2017 emis de NP STOICESCU ISABELA (certificat de mostenitor);		
B1	Intabulare, drept de PROPRIETATE, dobandit prin Succesiune, cota actuala 3/8 1) CRET LILICA	A1, A1.1
B2	Intabulare, drept de PROPRIETATE, dobandit prin Succesiune, cota actuala 5/8 1) CRET LILICA	A1, A1.1

C. Partea III. SARCINI .

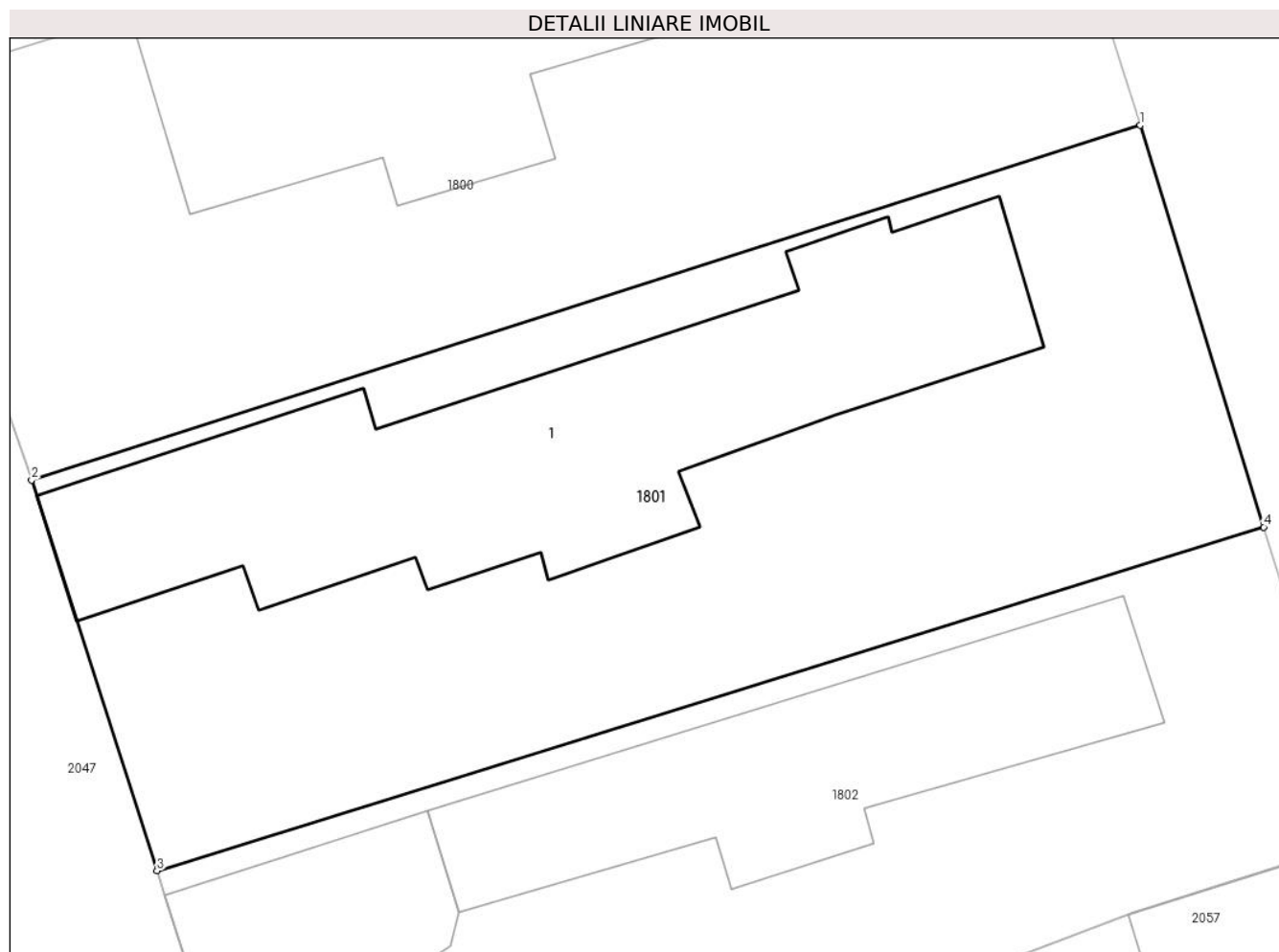
Inscrieri privind dezmembramintele dreptului de proprietate, drepturi reale de garanție și sarcini	Referințe
NU SUNT	

Anexa Nr. 1 La Partea I

Teren

Nr cadastral	Suprafața (mp)*	Observații / Referințe
20629	489	Imobil inregistrat în Cf sporadic 20629

* Suprafața este determinată în planul de proiecție Stereo 70.



Date referitoare la teren

Crt	Categorie folosință	Intravilan	Suprafața (mp)	Tarla	Parcelă	Nr. topo	Observații / Referințe
1	curți constructii	DA	489	23	720	-	

Date referitoare la construcții

Crt	Număr	Destinație construcție	Supraf. (mp)	Situație juridică	Observații / Referințe
A1.1	20629-C1	construcții de locuințe	164	Cu acte	Nr. niveluri:1; S. construită la sol:164 mp; S. construită desfășurată:164 mp; Locuința

Lungime Segmente

1) Valorile lungimilor segmentelor sunt obținute din proiecție în plan.

Punct început	X / Y	Punct sfârșit	X / Y	Lungime segment (** (m)
1	613.276,683 390.053,217	2	613.241,368 390.041,925	37.076
2	613.241,368 390.041,925	3	613.245,362 390.029,484	13.066
3	613.245,362 390.029,484	4	613.280,616 390.040,427	36.913
4	613.280,616 390.040,427	1	613.276,683 390.053,217	13.381

**** Lungimile segmentelor sunt determinate în planul de proiecție Stereo 70 și sunt rotunjite la 1 milimetru.**

***** Distanța dintre puncte este formată din segmente cumulate ce sunt mai mici decât valoarea 1 milimetru.**

**DATE DESPRE IMOBILUL NR. 1802**

Oficiul de Cadastru și Publicitate Imobiliară PRAHOVA
Biroul de Cadastru și Publicitate Imobiliară Ploiești

A. Partea I. Descrierea imobilului

TEREN Intravilan

Adresa: Loc. Mizil, Str Bradului, Nr. 1, Jud. Prahova

Nr. Crt	Nr cadastral Nr. topografic	Suprafața* (mp)	Observații / Referințe
A1	23087	403	Sector cadastral:11 Teren imprejmuit; Imobil inscris in Cf sporadic 23087

Construcții

Crt	Nr cadastral Nr. topografic	Adresa	Observații / Referințe
A1.1	23087-C1	Loc. Mizil, Str Bradului, Nr. 1, Jud. Prahova	Nr. niveluri:1; S. construita la sol:95 mp; S. construita desfasurata:95 mp; Locuinta
A1.2	23087-C2	Loc. Mizil, Str Bradului, Nr. 1, Jud. Prahova	Nr. niveluri:1; S. construita la sol:78 mp; S. construita desfasurata:78 mp; Anexa

B. Partea II. Proprietari și acte

Inscrieri privitoare la dreptul de proprietate și alte drepturi reale		Referințe
/		
Act Notarial nr. 3105, din 09/10/2019 emis de NP IONITA ARISTITA ADINA (contract de vanzare-cumparare);		
B1	Intabulare, drept de PROPRIETATE, dobandit prin Conventie, cota actuala 1/1 1) STANCA VALERIAN 2) STANCA VALERIA	A1, A1.1, A1.2

C. Partea III. SARCINI .

Inscrieri privind dezmembramintele dreptului de proprietate, drepturi reale de garanție și sarcini	Referințe
NU SUNT	

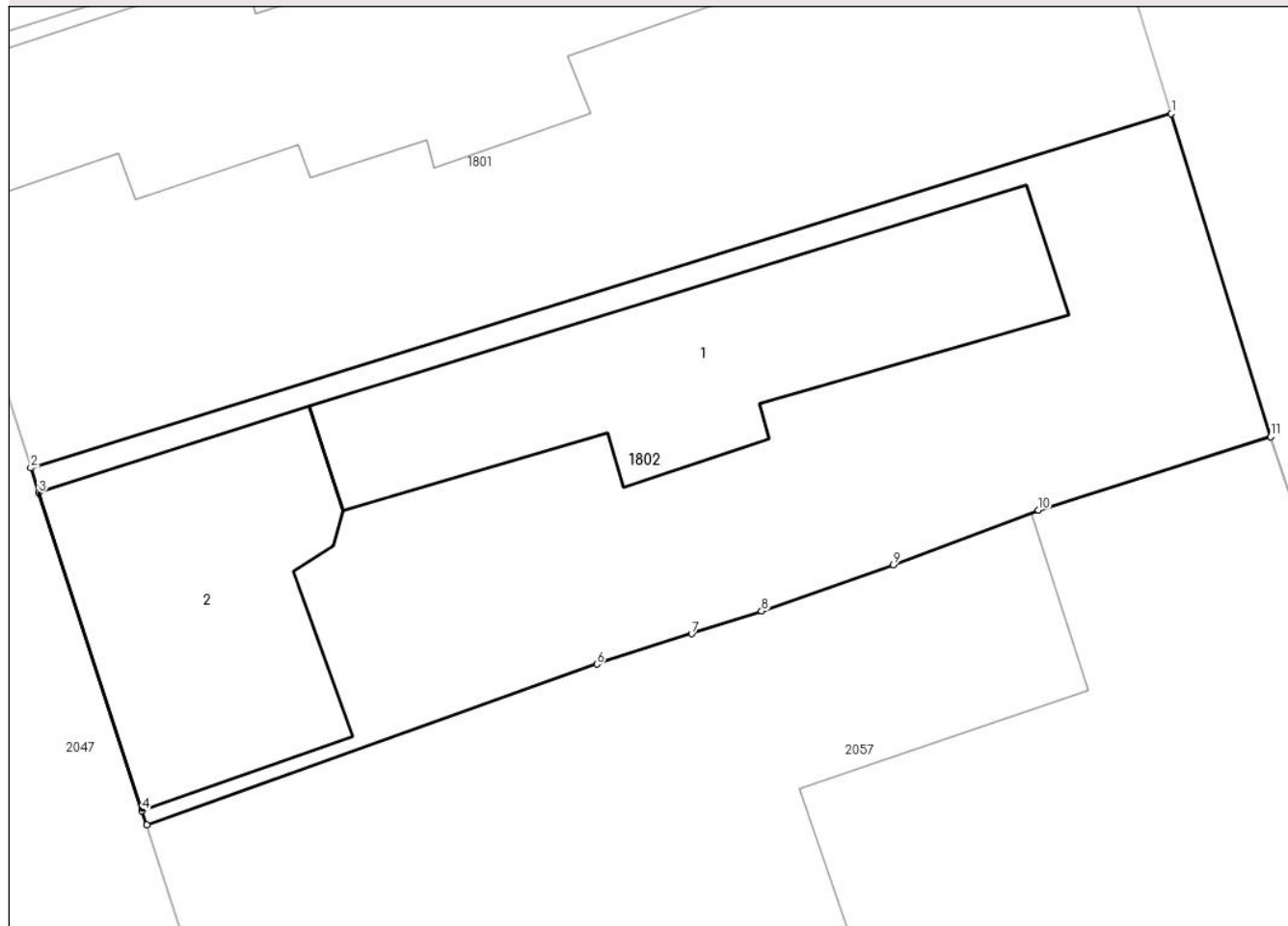
Anexa Nr. 1 La Partea I

Teren

Nr cadastral	Suprafața (mp)*	Observații / Referințe
23087	403	Imobil inscris in Cf sporadic 23087

* Suprafața este determinată în planul de proiecție Stereo 70.

DETALII LINIARE IMOBIL



Date referitoare la teren

Crt	Categorie folosință	Intra vilan	Suprafața (mp)	Tarla	Parcelă	Nr. topo	Observații / Referințe
1	curți constructii	DA	403	23	721	-	

Date referitoare la construcții

Crt	Număr	Destinație construcție	Supraf. (mp)	Situație juridică	Observații / Referințe
A1.1	23087-C1	construcții de locuințe	95	Cu acte	Nr. niveluri:1; S. construita la sol:95 mp; S. construita desfasurata:95 mp; Locuinta
A1.2	23087-C2	construcții anexa	78	Cu acte	Nr. niveluri:1; S. construita la sol:78 mp; S. construita desfasurata:78 mp; Anexa

Lungime Segmente

1) Valorile lungimilor segmentelor sunt obținute din proiecție în plan.

Punct început	X / Y	Punct sfârșit	X / Y	Lungime segment (** (m)
1	613.280,616 390.040,427	2	613.245,362 390.029,484	36.913
2	613.245,362 390.029,484	3	613.245,607 390.028,711	0.811
3	613.245,607 390.028,711	4	613.248,8 390.018,895	10.322

Punct început	X / Y	Punct sfârșit	X / Y	Lungime segment (** (m)
4	613.248,8 390.018,895	5	613.248,952 390.018,457	0.464
5	613.248,952 390.018,457	6	613.262,86 390.023,42	14.767
6	613.262,86 390.023,42	7	613.265,788 390.024,357	3.074
7	613.265,788 390.024,357	8	613.267,95 390.025,061	2.274
8	613.267,95 390.025,061	9	613.272,021 390.026,49	4.315
9	613.272,021 390.026,49	10	613.276,506 390.028,184	4.794
10	613.276,506 390.028,184	11	613.283,688 390.030,446	7.529
11	613.283,688 390.030,446	1	613.280,616 390.040,427	10.443

** Lungimile segmentelor sunt determinate în planul de proiecție Stereo 70 și sunt rotunjite la 1 milimetru.

*** Distanța dintre puncte este formată din segmente cumulate ce sunt mai mici decât valoarea 1 milimetru.

**DATE DESPRE IMOBILUL NR. 1803**

Oficiul de Cadastru și Publicitate Imobiliară PRAHOVA
Biroul de Cadastru și Publicitate Imobiliară Ploiești

A. Partea I. Descrierea imobilului

TEREN Intravilan

Adresa: Loc. Mizil, Str Bradului, Nr. 11A, Jud. Prahova

Nr. Crt	Nr cadastral Nr. topografic	Suprafața* (mp)	Observații / Referințe
A1	21149	6.616	Sector cadastral:11 Teren imprejmuit; Imobil inscris in Cf sporadic 21149

B. Partea II. Proprietari și acte

Inscrieri privitoare la dreptul de proprietate și alte drepturi reale		Referințe
/		
Act Notarial nr. 1184, din 12/07/2023 emis de NP BURTICA ADELA (contract de vanzare-cumparare);		
B1	Intabulare, drept de PROPRIETATE, dobandit prin Conventie, cota actuala 1/1 1) FERMA ANIMALE DR ANA SRL, CIF:33581805	A1

C. Partea III. SARCINI .

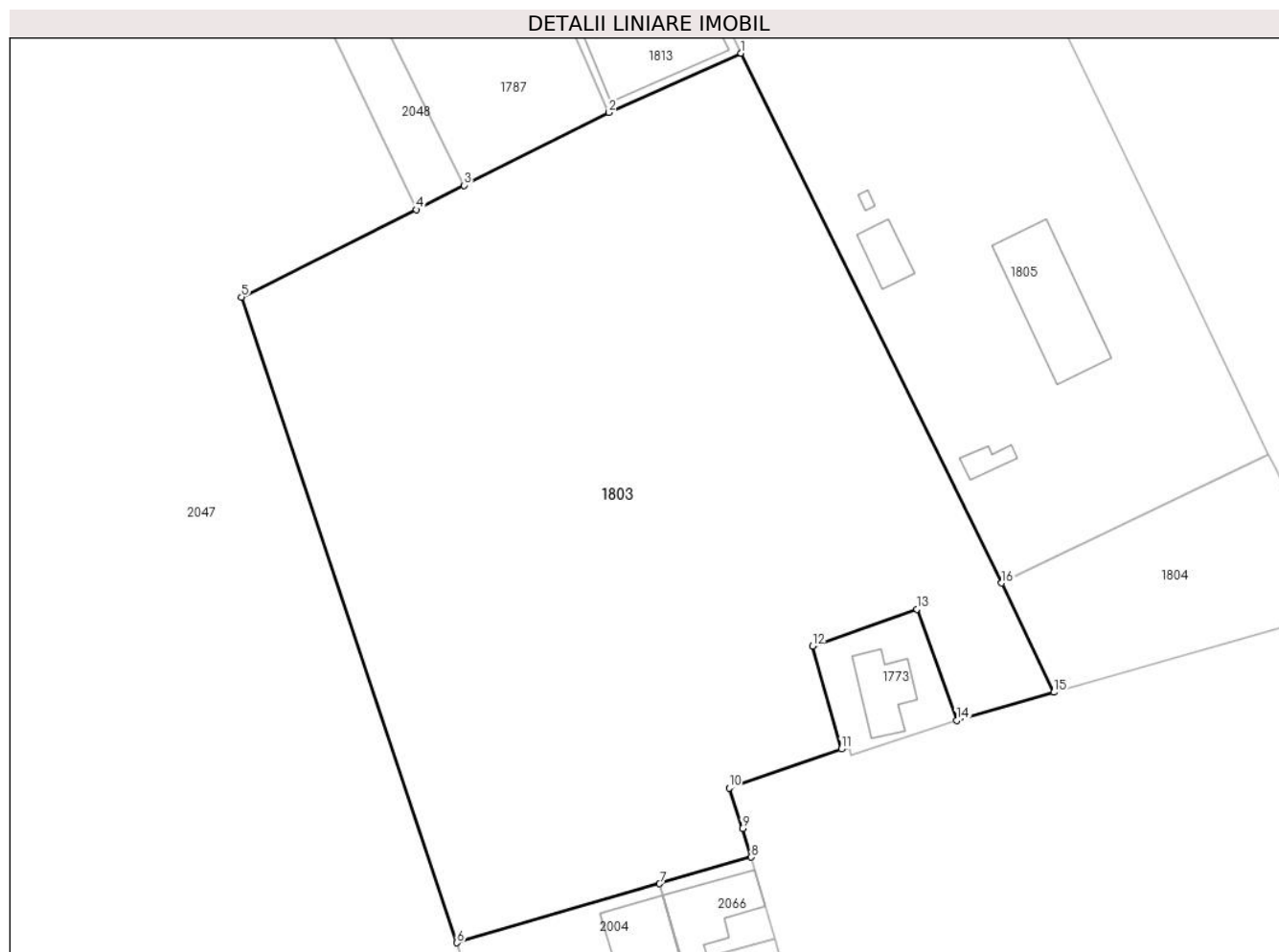
Inscrieri privind dezmembramintele dreptului de proprietate, drepturi reale de garanție și sarcini	Referințe
NU SUNT	

Anexa Nr. 1 La Partea I

Teren

Nr cadastral	Suprafața (mp)*	Observații / Referințe
21149	6.616	Imobil inregistrat în Cf sporadic 21149

* Suprafața este determinată în planul de proiecție Stereo 70.



Date referitoare la teren

Crt	Categorie folosință	Intravilan	Suprafața (mp)	Tarla	Parcelă	Nr. topo	Observații / Referințe
1	curți constructii	DA	6.616	23	714	-	

Lungime Segmente

1) Valorile lungimilor segmentelor sunt obținute din proiecție în plan.

Punct început	X / Y	Punct sfârșit	X / Y	Lungime segment (** (m)
1	613.258,655 390.211,123	2	613.241,758 390.203,535	18.523
2	613.241,758 390.203,535	3	613.223,231 390.194,23	20.732
3	613.223,231 390.194,23	4	613.217,108 390.191,136	6.861
4	613.217,108 390.191,136	5	613.194,729 390.179,947	25.02
5	613.194,729 390.179,947	6	613.222,308 390.097,396	87.036

Punct început	X / Y	Punct sfârşit	X / Y	Lungime segment (** (m)
6	613.222,308 390.097,396	7	613.248,219 390.104,937	26.986
7	613.248,219 390.104,937	8	613.259,934 390.108,346	12.2
8	613.259,934 390.108,346	9	613.258,82 390.111,993	3.814
9	613.258,82 390.111,993	10	613.257,129 390.117,184	5.459
10	613.257,129 390.117,184	11	613.271,477 390.122,172	15.19
11	613.271,477 390.122,172	12	613.267,781 390.135,332	13.669
12	613.267,781 390.135,332	13	613.281,124 390.140,036	14.148
13	613.281,124 390.140,036	14	613.286,216 390.125,813	15.108
14	613.286,216 390.125,813	15	613.298,676 390.129,43	12.974
15	613.298,676 390.129,43	16	613.291,968 390.143,378	15.477
16	613.291,968 390.143,378	1	613.258,655 390.211,123	75.493

** Lungimile segmentelor sunt determinate în planul de proiecție Stereo 70 și sunt rotunjite la 1 milimetru.

*** Distanța dintre puncte este formată din segmente cumulate ce sunt mai mici decât valoarea 1 milimetru.

**DATE DESPRE IMOBILUL NR. 1804**

Oficiul de Cadastru și Publicitate Imobiliară PRAHOVA
Biroul de Cadastru și Publicitate Imobiliară Ploiești

A. Partea I. Descrierea imobilului

TEREN Intravilan

Adresa: Loc. Mizil, Str Bradului, Nr. 15, Jud. Prahova

Nr. Crt	Nr cadastral Nr. topografic	Suprafața* (mp)	Observații / Referințe
A1	23203	700	Sector cadastral:11 Teren imprejmuit; Imobil inscris in Cf sporadic 23203

B. Partea II. Proprietari și acte

Inscrieri privitoare la dreptul de proprietate și alte drepturi reale		Referințe
/		
Act Normativ nr. 42, din 17/01/2007 emis de GURERNUL ROMANIEI (lege);		
B1	Intabulare, drept de PROPRIETATE, dobandit prin Lege, cota actuala 1/1 1) ORAS MIZIL , CIF:15562570	A1
Act Administrativ nr. 4849, din 30/01/2007 emis de PRIMARIA MIZIL;		
B2	Intabulare, drept de ADMINISTRARE, dobandit prin Lege, cota actuala 1/1 1) CONSILIUL LOCAL AL ORASULUI MIZIL , CIF:99999999999999	A1

C. Partea III. SARCINI

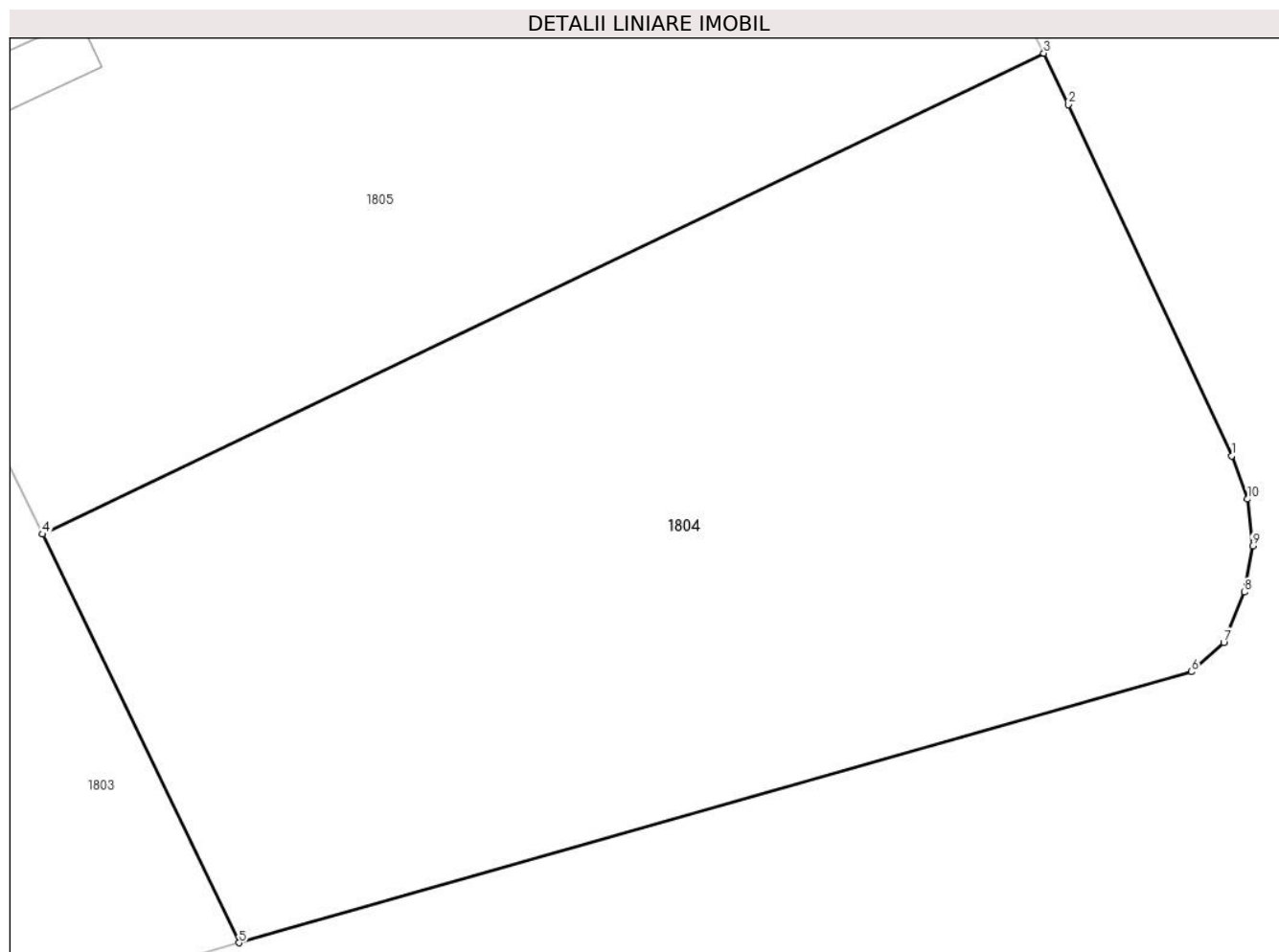
Inscrieri privind dezmembramintele dreptului de proprietate, drepturi reale de garanție și sarcini		Referințe
/		
Act Administrativ nr. 28077, din 01/08/2022 emis de PRIMARIA ORASULUI MIZIL;		
C1	Intabulare, drept de CONCESIUNE drept de concesiune pe o perioada de 49 de ani., cota actuala 1/1, cota initiala 1/1 1) GRIGORE PETRE CORNEL 2) PONEA CORINA 3) OLTEANU CLAUDIA ROXANA 4) STOICAN MONICA	A1

Anexa Nr. 1 La Partea I

Teren

Nr cadastral	Suprafața (mp)*	Observații / Referințe
23203	700	Imobil inscris in Cf sporadic 23203

* Suprafața este determinată în planul de proiecție Stereo 70.



Date referitoare la teren

Crt	Categorie folosință	Intravilan	Suprafața (mp)	Tarla	Parcelă	Nr. topo	Observații / Referințe
1	curți constructii	DA	700	23	711;712	-	

Lungime Segmente

1) Valorile lungimilor segmentelor sunt obținute din proiecție în plan.

Punct început	X / Y	Punct sfârșit	X / Y	Lungime segment (** (m)
1	613.332,585 390.146,054	2	613.327,013 390.158,049	13.227
2	613.327,013 390.158,049	3	613.326,17 390.159,799	1.942
3	613.326,17 390.159,799	4	613.291,968 390.143,378	37.94
4	613.291,968 390.143,378	5	613.298,676 390.129,43	15.477
5	613.298,676 390.129,43	6	613.331,211 390.138,68	33.824

Punct început	X / Y	Punct sfârșit	X / Y	Lungime segment (** (m)
6	613.331,211 390.138,68	7	613.332,315 390.139,683	1.492
7	613.332,315 390.139,683	8	613.333,026 390.141,4	1.858
8	613.333,026 390.141,4	9	613.333,304 390.142,979	1.603
9	613.333,304 390.142,979	10	613.333,133 390.144,578	1.608
10	613.333,133 390.144,578	1	613.332,585 390.146,054	1.574

** Lungimile segmentelor sunt determinate în planul de proiecție Stereo 70 și sunt rotunjite la 1 milimetru.

*** Distanța dintre puncte este formată din segmente cumulate ce sunt mai mici decât valoarea 1 milimetru.



DATE DESPRE IMOBILUL NR. 1805

Oficiul de Cadastru și Publicitate Imobiliară PRAHOVA
Biroul de Cadastru și Publicitate Imobiliară Ploiești

A. Partea I. Descrierea imobilului

TEREN Intravilan

Adresa: Loc. Mizil, Str Bradului, Nr. 17, Jud. Prahova

Nr. Crt	Nr cadastral Nr. topografic	Suprafața* (mp)	Observații / Referințe
A1	23202	3.357	Sector cadastral:11 Teren imprejmuit; Imobil inscris in Cf sporadic 23202

Construcții

Crt	Nr cadastral Nr. topografic	Adresa	Observații / Referințe
A1.1	23202-C1	Loc. Mizil, Str Bradului, Nr. 17, Jud. Prahova	Nr. niveluri:1; S. construita la sol:151 mp; S. construita desfasurata:151 mp; Constructia C1 (P) ; Sc desfasurata = 151 mp .
A1.2	23202-C2	Loc. Mizil, Str Bradului, Nr. 17, Jud. Prahova	Nr. niveluri:1; S. construita la sol:35 mp; S. construita desfasurata:35 mp; Constructia C2 (P) ; Sc desfasurata = 35 mp .
A1.3	23202-C3	Loc. Mizil, Str Bradului, Nr. 17, Jud. Prahova	Nr. niveluri:1; S. construita la sol:3 mp; S. construita desfasurata:3 mp; Constructia C3 (P) ; Sc desfasurata = 3 mp .
A1.4	23202-C4	Loc. Mizil, Str Bradului, Nr. 17, Jud. Prahova	Nr. niveluri:1; S. construita la sol:17 mp; S. construita desfasurata:17 mp; Constructia C4 (Demisol) ; Sc desfasurata = 17 mp .

B. Partea II. Proprietari și acte

Inscrieri privitoare la dreptul de proprietate și alte drepturi reale	Referințe
/	
Act Notarial nr. 374, din 05/02/2020 emis de Ionita Aristita Adina;	
B1	Se infiinteaza cartea funciara 23202 a imobilului cu numarul cadastral 23202/Mizil, rezultat din dezmembrarea imobilului cu numarul cadastral 22260 inscris in cartea funciara 22260;
	A1
Act Normativ nr. 42, din 17/01/2007 emis de GUVERNUL ROMANIEI (act administrativ nr 4849 din 30.01.2007, emis de PRIMARIA MIZIL);	
B2	Intabulare, drept de PROPRIETATE, dobandit prin Lege, cota actuala 1/1
	1) ORAS MIZIL, CIF:15562570, (domeniul public)
	OBSERVATII: pozitie transcrisa din CF 22260/Mizil, inscrisa prin incheierea nr. 70106 din 05/07/2019;
10868 / 06/02/2020	
Act Normativ nr. 42, din 17/01/2007 emis de GUVERNUL ROMANIEI (act administrativ nr 4849 din 30.01.2007, emis de PRIMARIA MIZIL);	
B3	Intabulare, drept de PROPRIETATE, dobandit prin Lege, cota actuala 1/1
	1) ORAS MIZIL, CIF:15562570, (domeniul public)
	OBSERVATII: pozitie transcrisa din CF 22260/Mizil, inscrisa prin incheierea nr. 70106 din 05/07/2019;
/	
Act Normativ nr. 42, din 17/01/2007 emis de GUVERNUL ROMANIEI (act administrativ nr 4849 din 30.01.2007, emis de PRIMARIA MIZIL);	
B4	Intabulare, drept de ADMINISTRARE
	1) CONSILIUL LOCAL AL ORASULUI MIZIL, CIF:999999999999
	OBSERVATII: pozitie transcrisa din CF 22260/Mizil, inscrisa prin incheierea nr. 70106 din 05/07/2019;

C. Partea III. SARCINI .

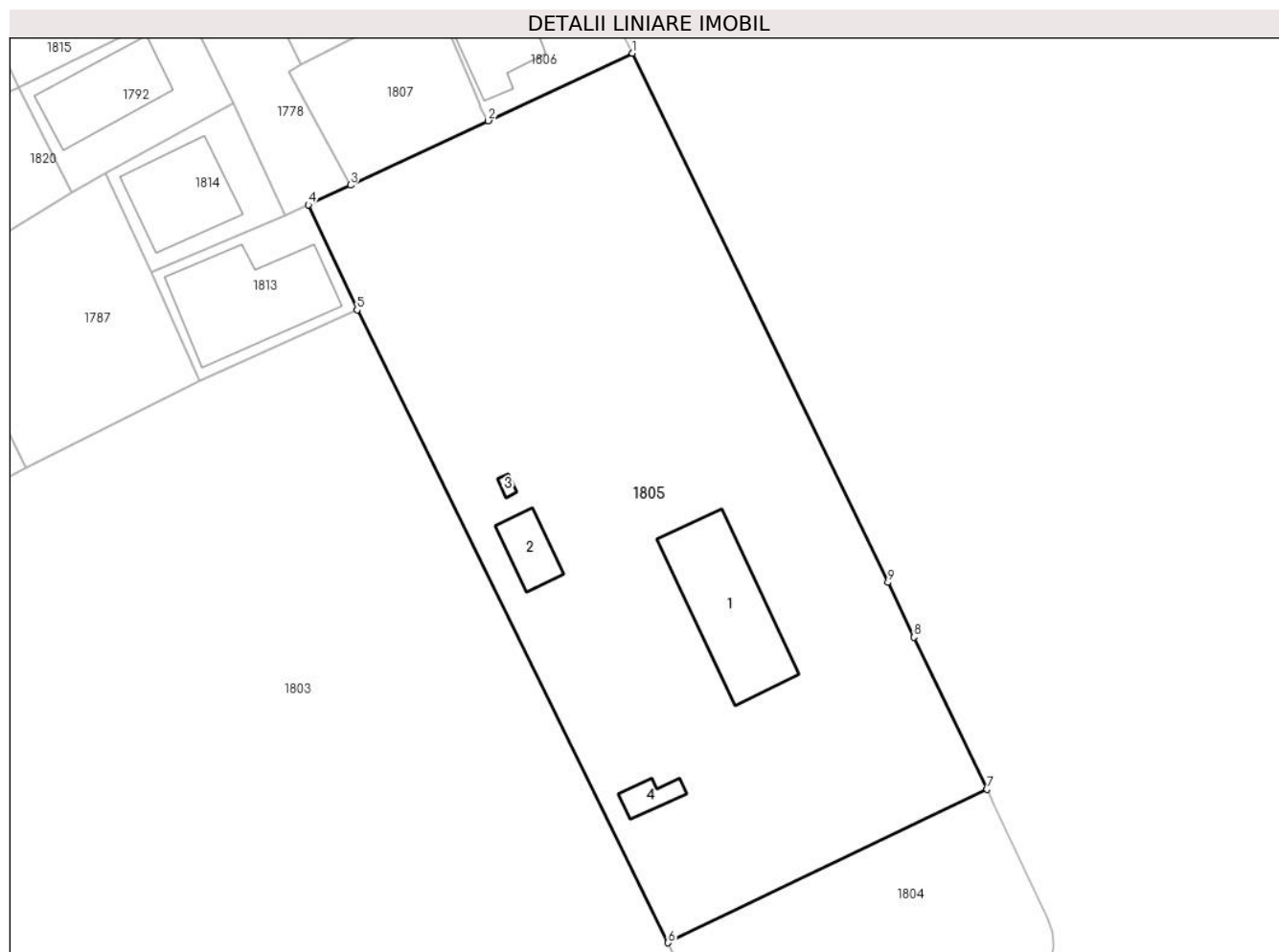
Inscrieri privind dezmembrarile dreptului de proprietate, drepturi reale de garanție și sarcini	Referințe
NU SUNT	

Anexa Nr. 1 La Partea I

Teren

Nr cadastral	Suprafața (mp)*	Observații / Referințe
23202	3.357	Imobil inscris in Cf sporadic 23202

* Suprafața este determinată în planul de proiecție Stereo 70.



Date referitoare la teren

Crt	Categorie folosință	Intra vilan	Suprafața (mp)	Tarla	Parcelă	Nr. topo	Observații / Referințe
1	curți constructii	DA	3.357	23	711; 712	-	

Date referitoare la construcții

Crt	Număr	Destinație construcție	Supraf. (mp)	Situație juridică	Observații / Referințe
A1.1	23202-C1	construcții administrative și social culturale	151	Cu acte	Nr. niveluri:1; S. construita la sol:151 mp; S. construita desfasurata:151 mp; Constructia C1 (P) ; Sc desfasurata = 151 mp .
A1.2	23202-C2	construcții administrative și social culturale	35	Cu acte	Nr. niveluri:1; S. construita la sol:35 mp; S. construita desfasurata:35 mp; Constructia C2 (P) ; Sc desfasurata = 35 mp .
A1.3	23202-C3	construcții anexa	3	Cu acte	Nr. niveluri:1; S. construita la sol:3 mp; S. construita desfasurata:3 mp; Constructia C3 (P) ; Sc desfasurata = 3 mp .
A1.4	23202-C4	construcții administrative și social culturale	17	Cu acte	Nr. niveluri:1; S. construita la sol:17 mp; S. construita desfasurata:17 mp; Constructia C4 (Demisol) ; Sc desfasurata = 17 mp .

Lungime Segmente

1) Valorile lungimilor segmentelor sunt obținute din proiecție în plan.

Punct început	X / Y	Punct sfârșit	X / Y	Lungime segment (** (m)
1	613.288,176 390.238,614	2	613.272,709 390.231,38	17.075
2	613.272,709 390.231,38	3	613.257,952 390.224,503	16.281
3	613.257,952 390.224,503	4	613.253,421 390.222,386	5.001
4	613.253,421 390.222,386	5	613.258,655 390.211,123	12.42
5	613.258,655 390.211,123	6	613.291,968 390.143,378	75.493
6	613.291,968 390.143,378	7	613.326,17 390.159,799	37.94
7	613.326,17 390.159,799	8	613.318,311 390.176,087	18.085
8	613.318,311 390.176,087	9	613.315,549 390.181,957	6.487
9	613.315,549 390.181,957	1	613.288,176 390.238,614	62.923

** Lungimile segmentelor sunt determinate în planul de proiecție Stereo 70 și sunt rotunjite la 1 milimetru.

*** Distanța dintre puncte este formată din segmente cumulate ce sunt mai mici decât valoarea 1 milimetru.

**DATE DESPRE IMOBILUL NR. 1806**

Oficiul de Cadastru și Publicitate Imobiliară PRAHOVA
Biroul de Cadastru și Publicitate Imobiliară Ploiești

A. Partea I. Descrierea imobilului

TEREN Intravilan

Adresa: Loc. Mizil, Str Bradului, Nr. 19, Jud. Prahova

Nr. Crt	Nr cadastral Nr. topografic	Suprafața* (mp)	Observații / Referințe
A1	23560	231	Sector cadastral:11 Teren imprejmuit; Imobil inscris in Cf sporadic 23560

Construcții

Crt	Nr cadastral Nr. topografic	Adresa	Observații / Referințe
A1.1	23560-C1	Loc. Mizil, Str Bradului, Nr. 19, Jud. Prahova	Nr. niveluri:1; S. construita la sol:106 mp; LOCUINTA, P, construita in anul 1993, Sup. desfasurata = 106 mp

B. Partea II. Proprietari și acte

Inscrieri privitoare la dreptul de proprietate și alte drepturi reale		Referințe
/		
Act Administrativ nr. 61, din 24/11/1995 emis de CONSILIUL LOCAL MIZIL (act administrativ nr 14241 din 27.01.2022, emis de PRIMARIA MIZIL);		
B1	Intabulare, drept de PROPRIETATE(domeniul privat), dobandit prin Lege, cota actuala 1/1 1) ORASUL MIZIL, CIF:15562570	A1
Act Administrativ nr. 16257, din 23/02/2022 emis de PRIMARIA MIZIL (act notarial nr 193 din 02.02.2022, emis de NP STOICESCU ISABELA;act administrativ nr 52 din 28.07.1993, emis de CONSILIUL LOCAL MIZIL);		
B1	Intabulare, drept de PROPRIETATE, dobandit prin Construire, cota actuala 1/1 1) NAE DORINA	A1.1

C. Partea III. SARCINI

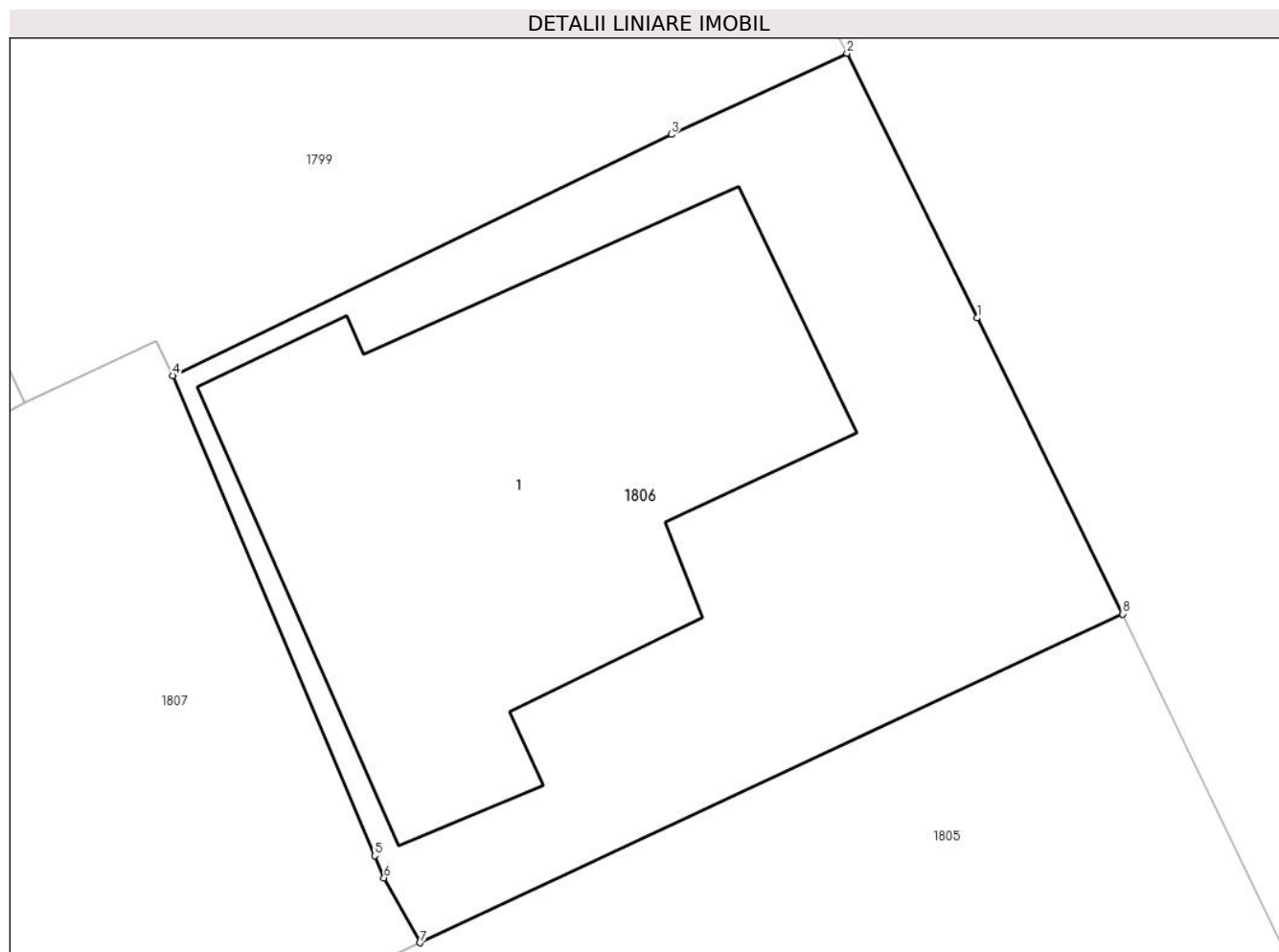
Inscrieri privind dezmembramentele dreptului de proprietate, drepturi reale de garanție și sarcini		Referințe
/		
Act Administrativ nr. 15, din 05/01/1993 emis de CONSILIUL LOCAL MIZIL;		
C1	Intabulare, drept de CONCESIUNEasupra terenului in suprafata de 150 mp. 1) NAE DORINA	A1

Anexa Nr. 1 La Partea I

Teren

Nr cadastral	Suprafața (mp)*	Observații / Referințe
23560	231	Imobil inscris in Cf sporadic 23560

* Suprafața este determinată în planul de proiecție Stereo 70.



Date referitoare la teren

Crt	Categorie folosință	Intra vilan	Suprafața (mp)	Tarla	Parcelă	Nr. topo	Observații / Referințe
1	curți constructii	DA	231	23	252	-	

Date referitoare la construcții

Crt	Număr	Destinație construcție	Supraf. (mp)	Situație juridică	Observații / Referințe
A1.1	23560-C1	construcții de locuințe	106	Cu acte	Nr. niveluri:1; S. construita la sol:106 mp; LOCUINTA, P, construita in anul 1993, Sup. desfasurata = 106 mp

Lungime Segmente

1) Valorile lungimilor segmentelor sunt obținute din proiecție în plan.

Punct început	X / Y	Punct sfârșit	X / Y	Lungime segment (** (m)
1	613.284,971 390.245,13	2	613.282,106 390.250,955	6.491
2	613.282,106 390.250,955	3	613.278,238 390.249,171	4.26
3	613.278,238 390.249,171	4	613.267,256 390.243,86	12.199

Punct început	X / Y	Punct sfârşit	X / Y	Lungime segment (** (m)
4	613.267,256 390.243,86	5	613.271,704 390.233,296	11.462
5	613.271,704 390.233,296	6	613.271,909 390.232,81	0.527
6	613.271,909 390.232,81	7	613.272,709 390.231,38	1.639
7	613.272,709 390.231,38	8	613.288,176 390.238,614	17.075
8	613.288,176 390.238,614	1	613.284,971 390.245,13	7.262

** Lungimile segmentelor sunt determinate în planul de proiecție Stereo 70 și sunt rotunjite la 1 milimetru.

*** Distanța dintre puncte este formată din segmente cumulate ce sunt mai mici decât valoarea 1 milimetru.

**DATE DESPRE IMOBILUL NR. 1807**

Oficiul de Cadastru și Publicitate Imobiliară PRAHOVA
Biroul de Cadastru și Publicitate Imobiliară Ploiești

A. Partea I. Descrierea imobilului

TEREN Intravilan

Adresa: Loc. Mizil, Str Traian Vuia, Nr. 6, Jud. Prahova

Nr. Crt	Nr cadastral Nr. topografic	Suprafața* (mp)	Observații / Referințe
A1		239	Sector cadastral:11 Teren imprejmuit;

B. Partea II. Proprietari și acte

Inscrieri privitoare la dreptul de proprietate și alte drepturi reale	Referințe
/	
Act Administrativ nr. 61, din 25/11/1995 emis de CONSILIUL LOCAL AL ORASULUI MIZIL (lege);	
B1	A1
Intabulare, drept de PROPRIETATE, dobandit prin Lege, cota actuala 1/1 1) ORAȘUL MIZIL, CIF:15562570	

C. Partea III. SARCINI .

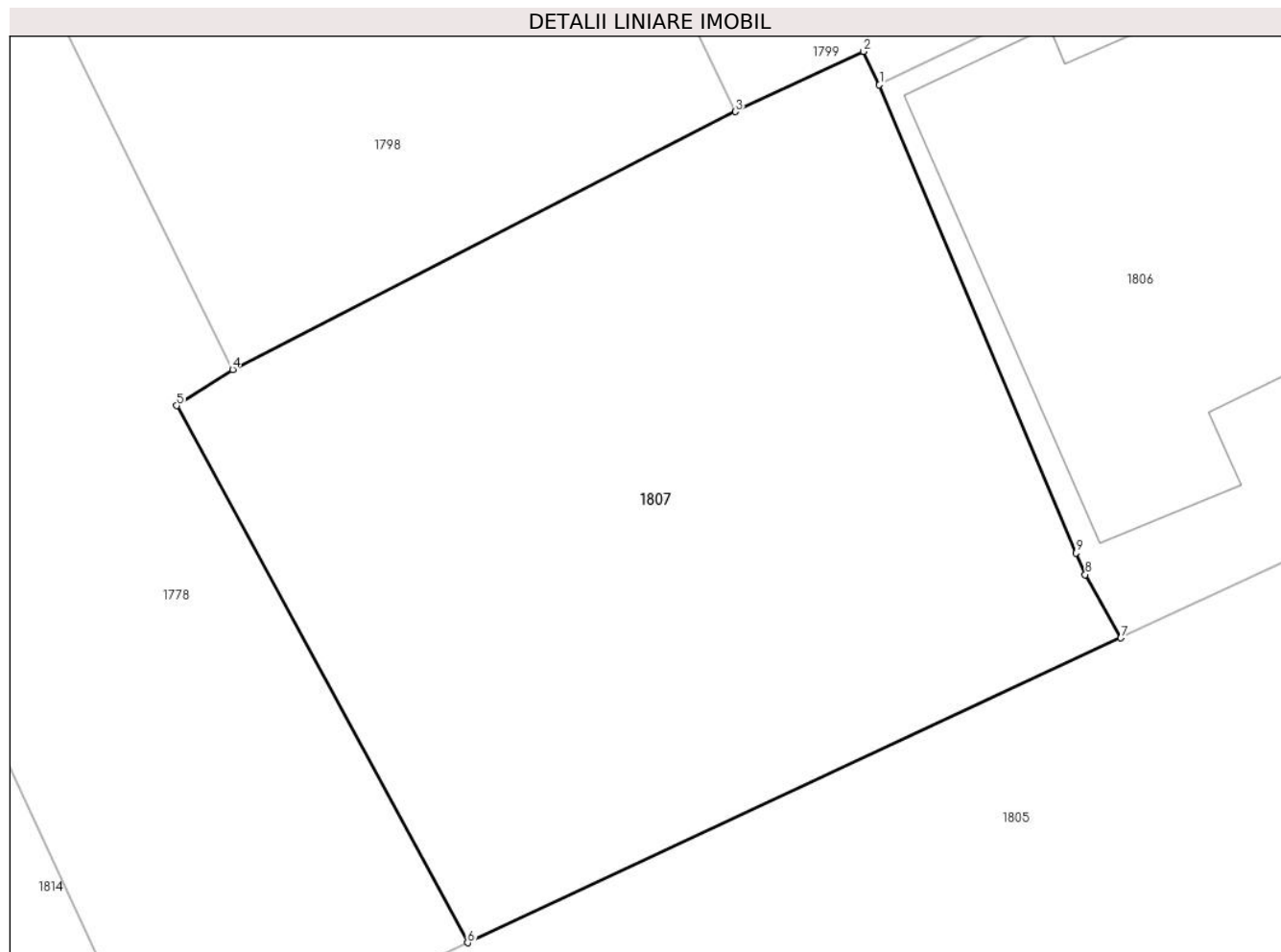
Inscrieri privind dezmembramintele dreptului de proprietate, drepturi reale de garanție și sarcini	Referințe
NU SUNT	

Anexa Nr. 1 La Partea I

Teren

Nr cadastral	Suprafața (mp)*	Observații / Referințe
	239	

* Suprafața este determinată în planul de proiecție Stereo 70.



Date referitoare la teren

Crt	Categorie folosință	Intra vilan	Suprafața (mp)	Tarla	Parcelă	Nr. topo	Observații / Referințe
1	curți constructii	DA	239	23	262	-	

Lungime Segmente

1) Valorile lungimilor segmentelor sunt obținute din proiecție în plan.

Punct început	X / Y	Punct sfârșit	X / Y	Lungime segment (** (m)
1	613.267,256 390.243,86	2	613.266,89 390.244,615	0.839
2	613.266,89 390.244,615	3	613.264,003 390.243,258	3.19
3	613.264,003 390.243,258	4	613.252,647 390.237,434	12.763
4	613.252,647 390.237,434	5	613.251,38 390.236,624	1.503
5	613.251,38 390.236,624	6	613.257,952 390.224,503	13.788

Punct început	X / Y	Punct sfârşit	X / Y	Lungime segment (** (m)
6	613.257,952 390.224,503	7	613.272,709 390.231,38	16.281
7	613.272,709 390.231,38	8	613.271,909 390.232,81	1.639
8	613.271,909 390.232,81	9	613.271,704 390.233,296	0.527
9	613.271,704 390.233,296	1	613.267,256 390.243,86	11.462

** Lungimile segmentelor sunt determinate în planul de proiecție Stereo 70 și sunt rotunjite la 1 milimetru.

*** Distanța dintre puncte este formată din segmente cumulate ce sunt mai mici decât valoarea 1 milimetru.

**DATE DESPRE IMOBILUL NR. 1808**

Oficiul de Cadastru și Publicitate Imobiliară PRAHOVA
Biroul de Cadastru și Publicitate Imobiliară Ploiești

A. Partea I. Descrierea imobilului

TEREN Intravilan

Adresa: Loc. Mizil, Str Bradului, Nr. 23, Jud. Prahova

Nr. Crt	Nr cadastral Nr. topografic	Suprafața* (mp)	Observații / Referințe
A1		198	Sector cadastral:11 Teren imprejmuit;

B. Partea II. Proprietari și acte

Inscrieri privitoare la dreptul de proprietate și alte drepturi reale	Referințe
/	
Act Administrativ nr. 61, din 24/11/1995 emis de CONSILIUL LOCAL MIZIL ();	
B1	A1
Intabulare, drept de PROPRIETATE, dobandit prin Lege, cota actuala 1/1 1) ORASUL MIZIL, CIF:15562570	

C. Partea III. SARCINI .

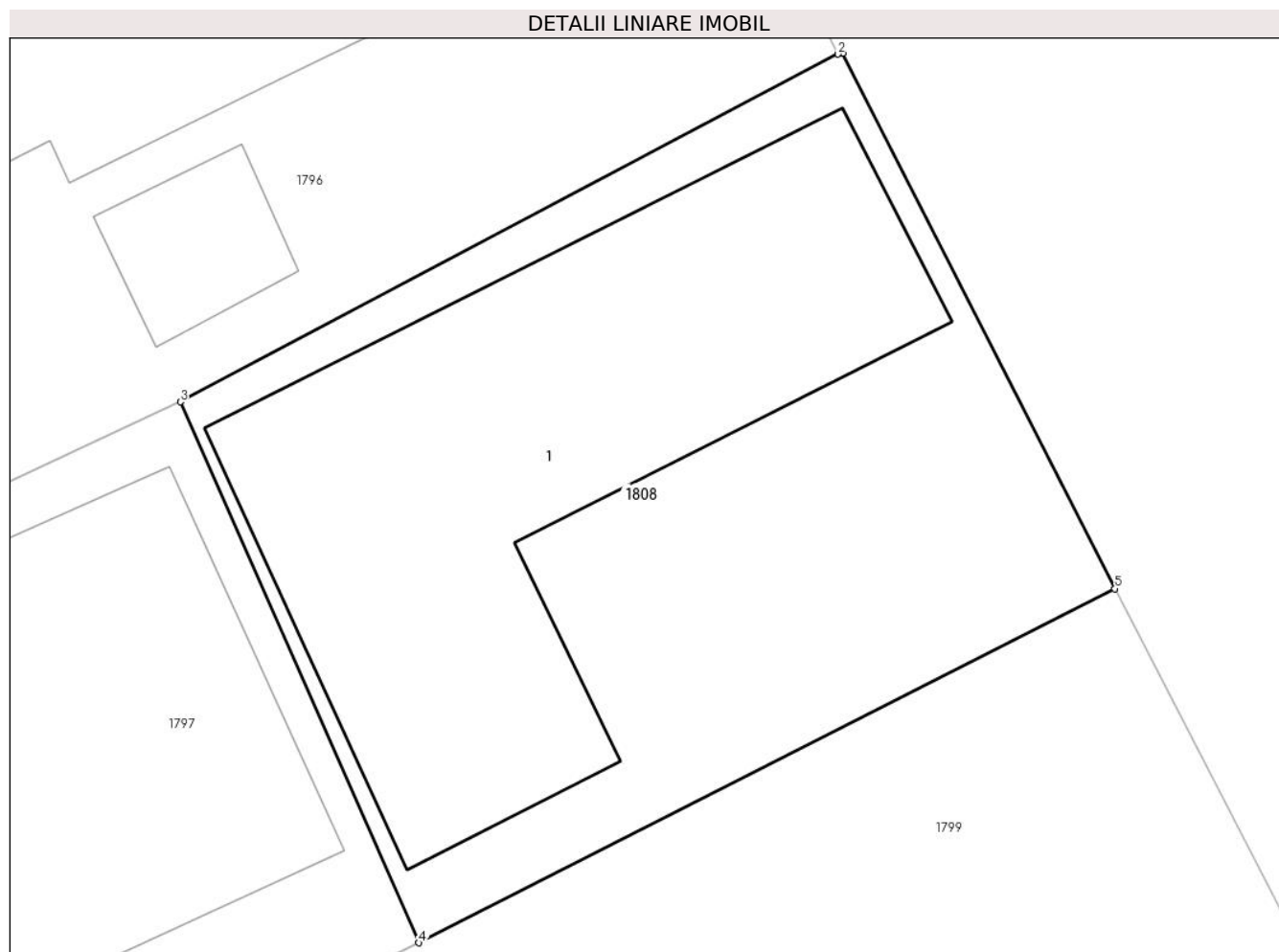
Inscrieri privind dezmembramintele dreptului de proprietate, drepturi reale de garanție și sarcini	Referințe
NU SUNT	

Anexa Nr. 1 La Partea I

Teren

Nr cadastral	Suprafața (mp)*	Observații / Referințe
	198	

* Suprafața este determinată în planul de proiecție Stereo 70.



Date referitoare la teren

Crt	Categorie folosință	Intravilan	Suprafața (mp)	Tarla	Parcelă	Nr. topo	Observații / Referințe
1	curți constructii	DA	198	23	262	-	

Date referitoare la construcții

Crt	Număr	Destinație construcție	Supraf. (mp)	Situație juridică	Observații / Referințe
A1.1		construcții de locuințe	100	Fara acte	Nr. niveluri:1; S. construita la sol:100 mp; S. construita desfasurata:100 mp; LOCUINTA

Lungime Segmente

1) Valorile lungimilor segmentelor sunt obținute din proiecție în plan.

Punct început	X / Y	Punct sfârșit	X / Y	Lungime segment (** (m)
1	613.270,58 390.273,474	2	613.270,475 390.273,456	0.106
2	613.270,475 390.273,456	3	613.256,754 390.266,204	15.52
3	613.256,754 390.266,204	4	613.261,733 390.254,923	12.331
4	613.261,733 390.254,923	5	613.276,259 390.262,306	16.295

Punct început	X / Y	Punct sfârșit	X / Y	Lungime segment (** (m)
5	613.276,259 390.262,306	1	613.270,58 390.273,474	12.529

** Lungimile segmentelor sunt determinate în planul de proiecție Stereo 70 și sunt rotunjite la 1 milimetru.

*** Distanța dintre puncte este formată din segmente cumulate ce sunt mai mici decât valoarea 1 milimetru.

**DATE DESPRE IMOBILUL NR. 1809**

Oficiul de Cadastru și Publicitate Imobiliară PRAHOVA
Biroul de Cadastru și Publicitate Imobiliară Ploiești

A. Partea I. Descrierea imobilului

TEREN Intravilan

Adresa: Loc. Mizil, Str Bradului, Nr. 25, Jud. Prahova

Nr. Crt	Nr cadastral Nr. topografic	Suprafața* (mp)	Observații / Referințe
A1	23198	398	Sector cadastral:11 Teren imprejmuit; Imobil inregistrat in Cf sporadic 23198.

Construcții

Crt	Nr cadastral Nr. topografic	Adresa	Observații / Referințe
A1.1	23198-C1	Loc. Mizil, Str Bradului, Nr. 25, Jud. Prahova	Nr. niveluri:1; S. construita la sol:81 mp; S. construita desfasurata:81 mp; LOCUINTA, parter, Sup. desfasurata = 81 mp

B. Partea II. Proprietari și acte

Inscrieri privitoare la dreptul de proprietate și alte drepturi reale		Referințe
/		
Act Administrativ nr. 61, din 24/11/1995 emis de CONSILIUL LOCAL MIZIL (act notarial nr 264 din 01.10.2019, emis de NP Calin Maria;act administrativ nr 31290 din 29.10.2019, emis de Primaria Orasului Mizil;act administrativ nr 65 din 05.05.1995, emis de PRIMARIA MIZIL;act administrativ nr 61 din 24.11.1995, emis de CONSILIUL LOCAL MIZIL;act administrativ nr 31337 din 30.10.2019, emis de Primaria Orasului Mizil; act administrativ nr 31251 din 29.10.2019, emis de PRIMARIA MIZIL;act administrativ nr 23659 din 15.07.2019, emis de Primaria Orasului Mizil;act administrativ nr D10 nr.649043 din 06.09.2018, emis de Primaria Orasului Mizil;act administrativ nr 31290 din 29.10.2019, emis de Primaria Orasului Mizil;act administrativ nr 65 din 05.05.1995, emis de PRIMARIA MIZIL);		
B1	Intabulare, drept de PROPRIETATE(domeniul privat), dobandit prin Lege, cota actuala 1/1 1) ORASUL MIZIL , CIF:9999999999999	A1
Act Administrativ nr. seria C5 nr.807361, din 28/05/1974 emis de CONSILIUL POPULAR AL ORASULUI MIZIL;		
B2	se noteaza calitatea de bun comun a constructiei in favoarea fostilor sotii COCIONE GHEORGHE si COCIONE GHERGHINA	A1.1
Act Notarial nr. 1830, din 13/12/2019 emis de NP Calin Maria;		
B13	Intabulare, drept de PROPRIETATEcumparare ca bun comun, dobandit prin Conventie, cota actuala 1/1 1) STAN IULIANA 2) STAN DAVID-EMANOIL	A1.1

C. Partea III. SARCINI

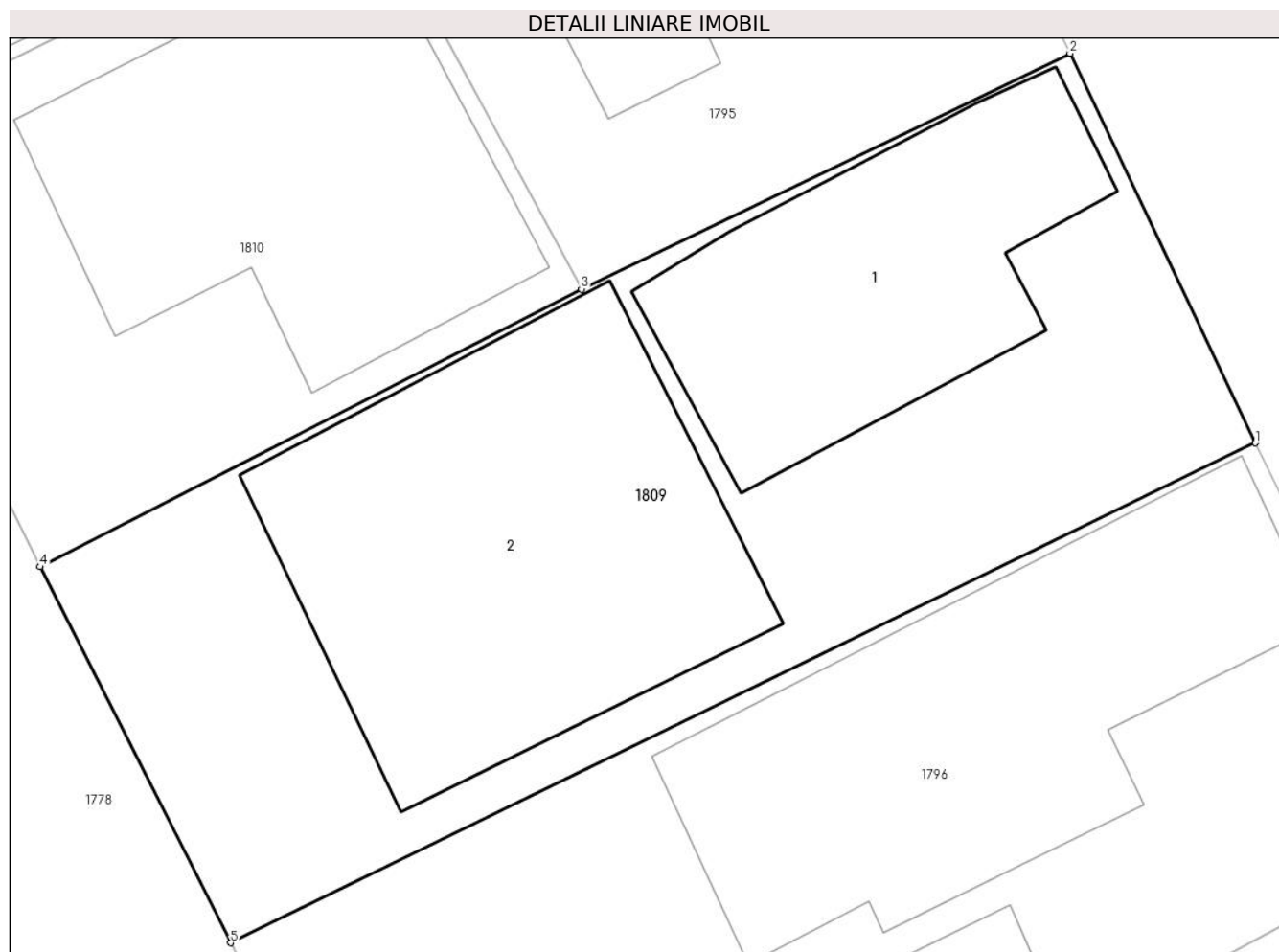
Inscrieri privind dezmembramintele dreptului de proprietate, drepturi reale de garanție și sarcini		Referințe
/		
Act Notarial nr. 1830, din 13/12/2019 emis de NP Calin Maria;		
C3	Intabulare, drept de CONCESIUNE(pe durata existentei constructiei dar nu mai mult de 99 ani) 1) STAN IULIANA 2) STAN DAVID-EMANOIL	A1

Anexa Nr. 1 La Partea I

Teren

Nr cadastral	Suprafața (mp)*	Observații / Referințe
23198	398	Imobil inscris in Cf sporadic 23198.

* Suprafața este determinată în planul de proiecție Stereo 70.



Date referitoare la teren

Crt	Categorie folosință	Intra vilan	Suprafața (mp)	Tarla	Parcelă	Nr. topo	Observații / Referințe
1	curți constructii	DA	398	23	262	-	

Date referitoare la construcții

Crt	Număr	Destinație construcție	Supraf. (mp)	Situație juridică	Observații / Referințe
A1.1	23198-C1	construcții de locuințe	81	Cu acte	Nr. niveluri:1; S. construita la sol:81 mp; S. construita desfasurata:81 mp; LOCUINTA, parter, Sup. desfasurata = 81 mp
A1.2	23198-C2	construcții anexa	129	Fara acte	Nr. niveluri:1; S. construita la sol:129 mp; ANEXA

Lungime Segmente

1) Valorile lungimilor segmentelor sunt obținute din proiecție în plan.

Punct început	X / Y	Punct sfârșit	X / Y	Lungime segment (** (m)
1	613.265,011 390.284,69	2	613.259,738 390.295,769	12.27
2	613.259,738 390.295,769	3	613.245,841 390.289,062	15.43

Punct început	X / Y	Punct sfârșit	X / Y	Lungime segment (** (m)
3	613.245,841 390.289,062	4	613.230,439 390.281,169	17.307
4	613.230,439 390.281,169	5	613.235,858 390.270,481	11.984
5	613.235,858 390.270,481	1	613.265,011 390.284,69	32.432

** Lungimile segmentelor sunt determinate în planul de proiecție Stereo 70 și sunt rotunjite la 1 milimetru.

*** Distanța dintre puncte este formată din segmente cumulate ce sunt mai mici decât valoarea 1 milimetru.

**DATE DESPRE IMOBILUL NR. 1810**

Oficiul de Cadastru și Publicitate Imobiliară PRAHOVA
Biroul de Cadastru și Publicitate Imobiliară Ploiești

A. Partea I. Descrierea imobilului

TEREN Intravilan

Nr. CF vechi:2813

Nr. cadastral vechi:10108

Adresa: Loc. Mizil, Str Traian Vuia, Nr. 12, Jud. Prahova

Nr. Crt	Nr cadastral Nr. topografic	Suprafața* (mp)	Observații / Referințe
A1	20272	225	Sector cadastral:11 Teren imprejmuit; Imobil inregistrat in Cf sporadic 20272.

B. Partea II. Proprietari și acte

Inscrieri privitoare la dreptul de proprietate și alte drepturi reale		Referințe
/		
Act Administrativ nr. 15341, din 20/06/2007 emis de CONS LOCAL MIZIL (hotarare nr.61/24.11.1995 emis de CONS LOCAL MIZIL;);		
B1	Intabulare, drept de PROPRIETATE, dobandit prin Lege, cota actuala 1/1 1) ORAS MIZIL, CIF:9999999999999	A1

C. Partea III. SARCINI

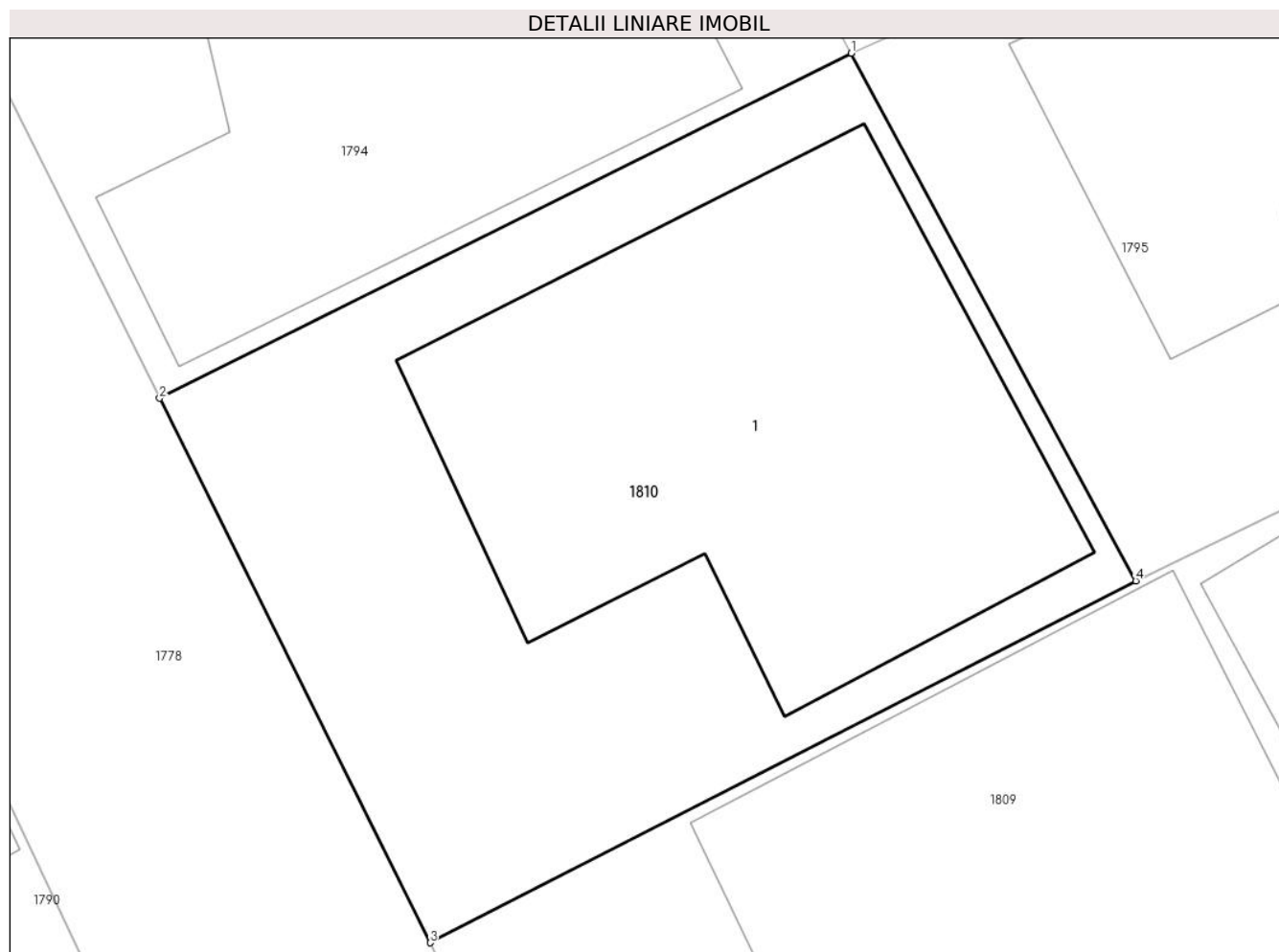
Inscrieri privind dezmembramintele dreptului de proprietate, drepturi reale de garanție și sarcini		Referințe
/		
Act Administrativ nr. 61, din 24/11/1995 emis de CONS LOCAL MIZIL (adeverinta nr.15341/20.06.2007 emis de CONS LOCAL MIZIL;);		
C1	Intabulare, drept de COMODAT 1) CONSILIUL LOCAL MIZIL, CIF:9999999999999	A1
47541 / 31/08/2007		
Act Administrativ nr. 20, din 05/01/1993 emis de PRIMARIA MIZIL (act aditional nr.14734/11.06.2007 emis de primaria mizil;);		
C2	Intabulare, drept de CONCESIUNE pentru 1/2 din imobil 1) STAN MARIUS	A1
/		
Act Administrativ nr. 20, din 05/01/1993 emis de PRIMARIA MIZIL (act aditional nr.14734/11.06.2007 emis de primaria mizil;);		
C3	Intabulare, drept de CONCESIUNE asupra cotei de 1/2 din imobil 1) STAN DAVID EMANOIL	A1
Act Administrativ nr. 20, din 05/01/1993 emis de PRIMARIA MIZIL;		
C4	se noteaza redeventa in favoarea CONSILIUL LOCAL MIZIL	A1

Anexa Nr. 1 La Partea I

Teren

Nr cadastral	Suprafața (mp)*	Observații / Referințe
20272	225	Imobil inscris in Cf sporadic 20272.

* Suprafața este determinată în planul de proiecție Stereo 70.



Date referitoare la teren

Crt	Categorie folosință	Intra vilan	Suprafața (mp)	Tarla	Parcelă	Nr. topo	Observații / Referințe
1	curți constructii	DA	225	23	262	-	

Date referitoare la construcții

Crt	Număr	Destinație construcție	Supraf. (mp)	Situație juridică	Observații / Referințe
A1.1	20272-C1	construcții de locuințe	109	Fara acte	Nr. niveluri:1; S. construita la sol:109 mp; LOCUINTA

Lungime Segmente

1) Valorile lungimilor segmentelor sunt obținute din proiecție în plan.

Punct început	X / Y	Punct sfârșit	X / Y	Lungime segment (** (m)
1	613.239,635 390.300,572	2	613.224,537 390.293,047	16.869
2	613.224,537 390.293,047	3	613.230,439 390.281,169	13.264
3	613.230,439 390.281,169	4	613.245,841 390.289,062	17.307
4	613.245,841 390.289,062	1	613.239,635 390.300,572	13.076

**** Lungimile segmentelor sunt determinate în planul de proiecție Stereo 70 și sunt rotunjite la 1 milimetru.**

***** Distanța dintre puncte este formată din segmente cumulate ce sunt mai mici decât valoarea 1 milimetru.**

**DATE DESPRE IMOBILUL NR. 1811**

Oficiul de Cadastru și Publicitate Imobiliară PRAHOVA
Biroul de Cadastru și Publicitate Imobiliară Ploiești

A. Partea I. Descrierea imobilului

TEREN Intravilan

Adresa: Loc. Mizil, Str Bradului, Nr. 29, Jud. Prahova

Nr. Crt	Nr cadastral Nr. topografic	Suprafața* (mp)	Observații / Referințe
A1		207	Sector cadastral:11 Teren imprejmuit;

B. Partea II. Proprietari și acte

Inscrieri privitoare la dreptul de proprietate și alte drepturi reale	Referințe
/	
Act Administrativ nr. 61, din 25/11/1995 emis de CONSILIUL LOCAL AL ORASULUI MIZIL (lege);	
B1	A1
Intabulare, drept de PROPRIETATE, dobandit prin Lege, cota actuala 1/1	
1) ORAS MIZIL, CIF:15562570, (domeniul privat)	

C. Partea III. SARCINI .

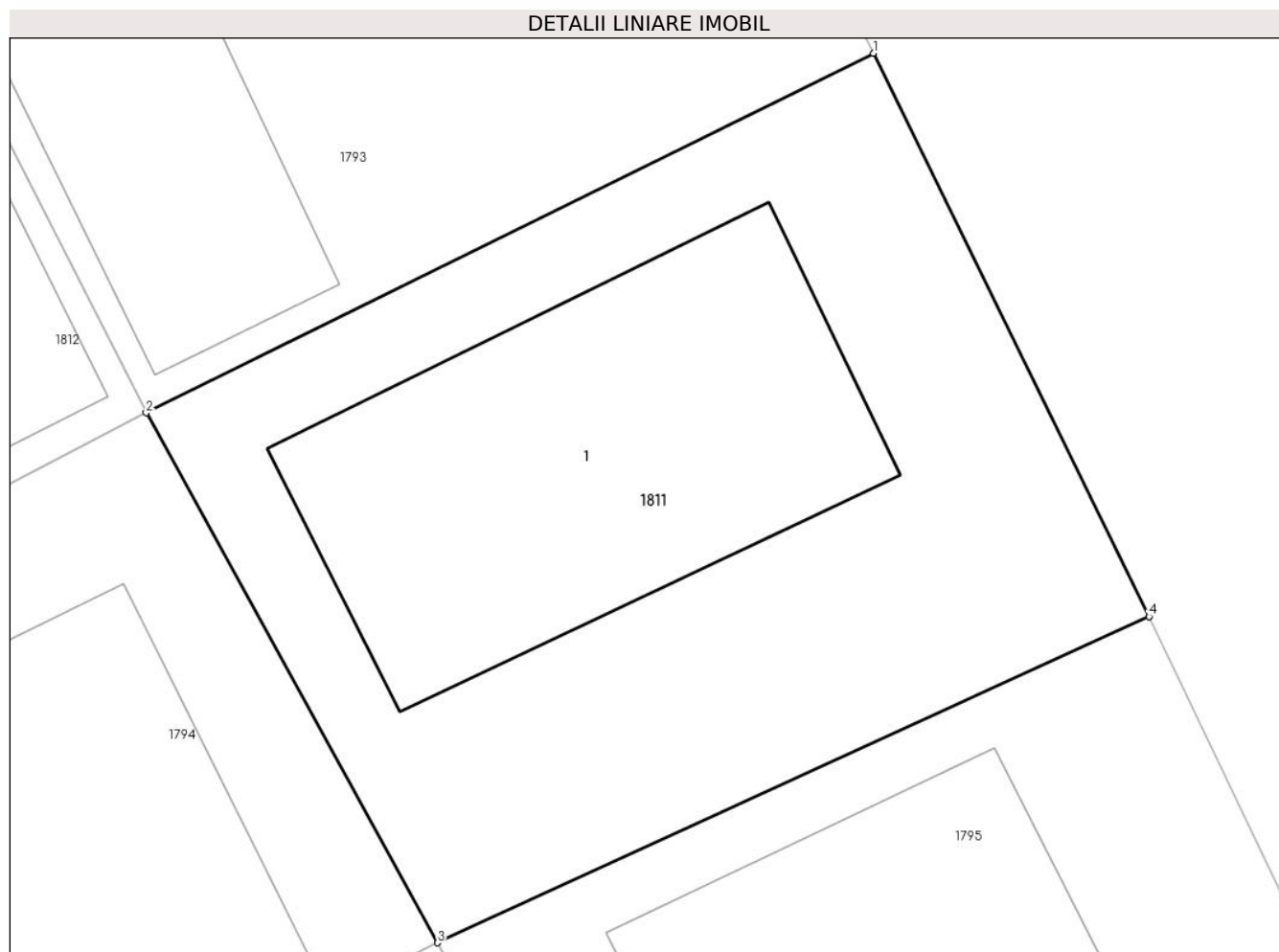
Inscrieri privind dezmembramintele dreptului de proprietate, drepturi reale de garanție și sarcini	Referințe
NU SUNT	

Anexa Nr. 1 La Partea I

Teren

Nr cadastral	Suprafața (mp)*	Observații / Referințe
	207	

* Suprafața este determinată în planul de proiecție Stereo 70.



Date referitoare la teren

Crt	Categorie folosință	Intra vilan	Suprafața (mp)	Tarla	Parcelă	Nr. topo	Observații / Referințe
1	curți constructii	DA	207	23	262	-	

Date referitoare la construcții

Crt	Număr	Destinație construcție	Supraf. (mp)	Situație juridică	Observații / Referințe
A1.1		construcții de locuințe	70	Fara acte	Nr. niveluri:1; S. construita la sol:70 mp; S. construita desfasurata:70 mp; LOCUINTA

Lungime Segmente

1) Valorile lungimilor segmentelor sunt obținute din proiecție în plan.

Punct început	X / Y	Punct sfârșit	X / Y	Lungime segment (** (m)
1	613.248,591 390.318,842	2	613.233,648 390.311,456	16.668
2	613.233,648 390.311,456	3	613.239,635 390.300,572	12.422
3	613.239,635 390.300,572	4	613.254,261 390.307,274	16.088
4	613.254,261 390.307,274	1	613.248,591 390.318,842	12.882

**** Lungimile segmentelor sunt determinate în planul de proiecție Stereo 70 și sunt rotunjite la 1 milimetru.**

***** Distanța dintre puncte este formată din segmente cumulate ce sunt mai mici decât valoarea 1 milimetru.**

**DATE DESPRE IMOBILUL NR. 1812**

Oficiul de Cadastru și Publicitate Imobiliară PRAHOVA
Biroul de Cadastru și Publicitate Imobiliară Ploiești

A. Partea I. Descrierea imobilului

TEREN Intravilan

Adresa: Loc. Mizil, Str Traian Vuia, Nr. 16, Jud. Prahova

Nr. Crt	Nr cadastral Nr. topografic	Suprafața* (mp)	Observații / Referințe
A1		246	Sector cadastral:11 Teren imprejmuit;

B. Partea II. Proprietari și acte

Inscrieri privitoare la dreptul de proprietate și alte drepturi reale	Referințe
/	
Act Administrativ nr. 61, din 25/11/1995 emis de CONSILIUL LOCAL AL ORASULUI MIZIL;	
B1	A1
Intabulare, drept de PROPRIETATE, dobandit prin Lege, cota actuala 1/1 1) ORAȘUL MIZIL, CIF:15562570	

C. Partea III. SARCINI .

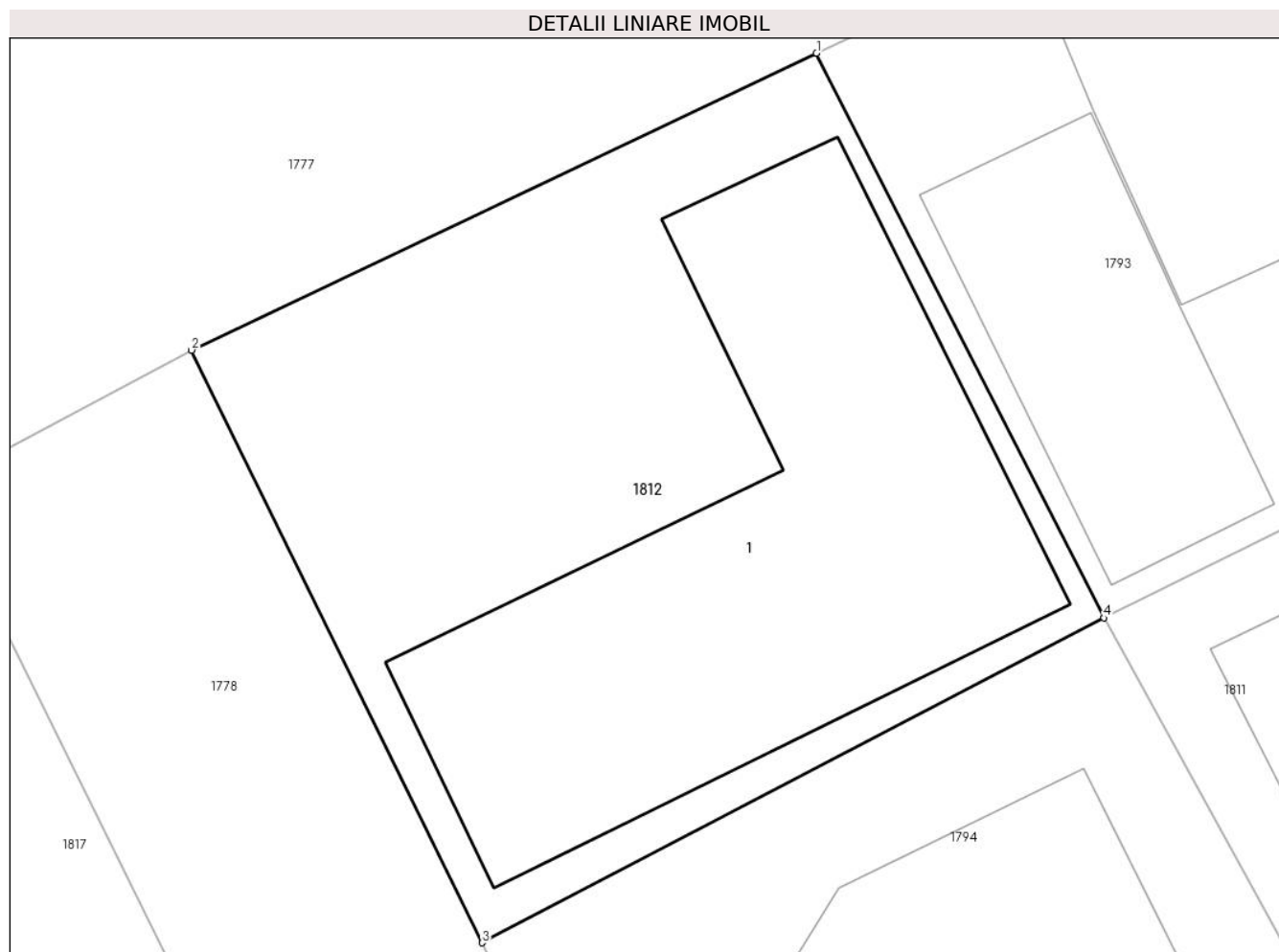
Inscrieri privind dezmembramintele dreptului de proprietate, drepturi reale de garanție și sarcini	Referințe
NU SUNT	

Anexa Nr. 1 La Partea I

Teren

Nr cadastral	Suprafața (mp)*	Observații / Referințe
	246	

* Suprafața este determinată în planul de proiecție Stereo 70.



Date referitoare la teren

Crt	Categorie folosință	Intravilan	Suprafața (mp)	Tarla	Parcelă	Nr. topo	Observații / Referințe
1	curți constructii	DA	246	23	262	-	

Date referitoare la construcții

Crt	Număr	Destinație construcție	Supraf. (mp)	Situație juridică	Observații / Referințe
A1.1		construcții de locuințe	116	Fara acte	Nr. niveluri:1; S. construita la sol:116 mp; S. construita desfasurata:116 mp; LOCUINTA

Lungime Segmente

1) Valorile lungimilor segmentelor sunt obținute din proiecție în plan.

Punct început	X / Y	Punct sfârșit	X / Y	Lungime segment (** (m)
1	613.226,934 390.324,632	2	613.212,336 390.317,702	16.159
2	613.212,336 390.317,702	3	613.219,122 390.303,874	15.403
3	613.219,122 390.303,874	4	613.233,648 390.311,456	16.385
4	613.233,648 390.311,456	1	613.226,934 390.324,632	14.788

**** Lungimile segmentelor sunt determinate în planul de proiecție Stereo 70 și sunt rotunjite la 1 milimetru.**

***** Distanța dintre puncte este formată din segmente cumulate ce sunt mai mici decât valoarea 1 milimetru.**

**DATE DESPRE IMOBILUL NR. 1813**

Oficiul de Cadastru și Publicitate Imobiliară PRAHOVA
Biroul de Cadastru și Publicitate Imobiliară Ploiești

A. Partea I. Descrierea imobilului

TEREN Intravilan

Adresa: Loc. Mizil, Str Traian Vuia, Nr. 1, Jud. Prahova

Nr. Crt	Nr cadastral Nr. topografic	Suprafața* (mp)	Observații / Referințe
A1		231	Sector cadastral:11 Teren imprejmuit;

B. Partea II. Proprietari și acte

Inscrieri privitoare la dreptul de proprietate și alte drepturi reale	Referințe
/	
Act Administrativ nr. 61, din 25/11/1995 emis de CONSILIUL LOCAL AL ORASULUI MIZIL (lege);	
B1	A1
Intabulare, drept de PROPRIETATE, dobandit prin Lege, cota actuala 1/1 1) ORASUL MIZIL, CIF:15562570	

C. Partea III. SARCINI .

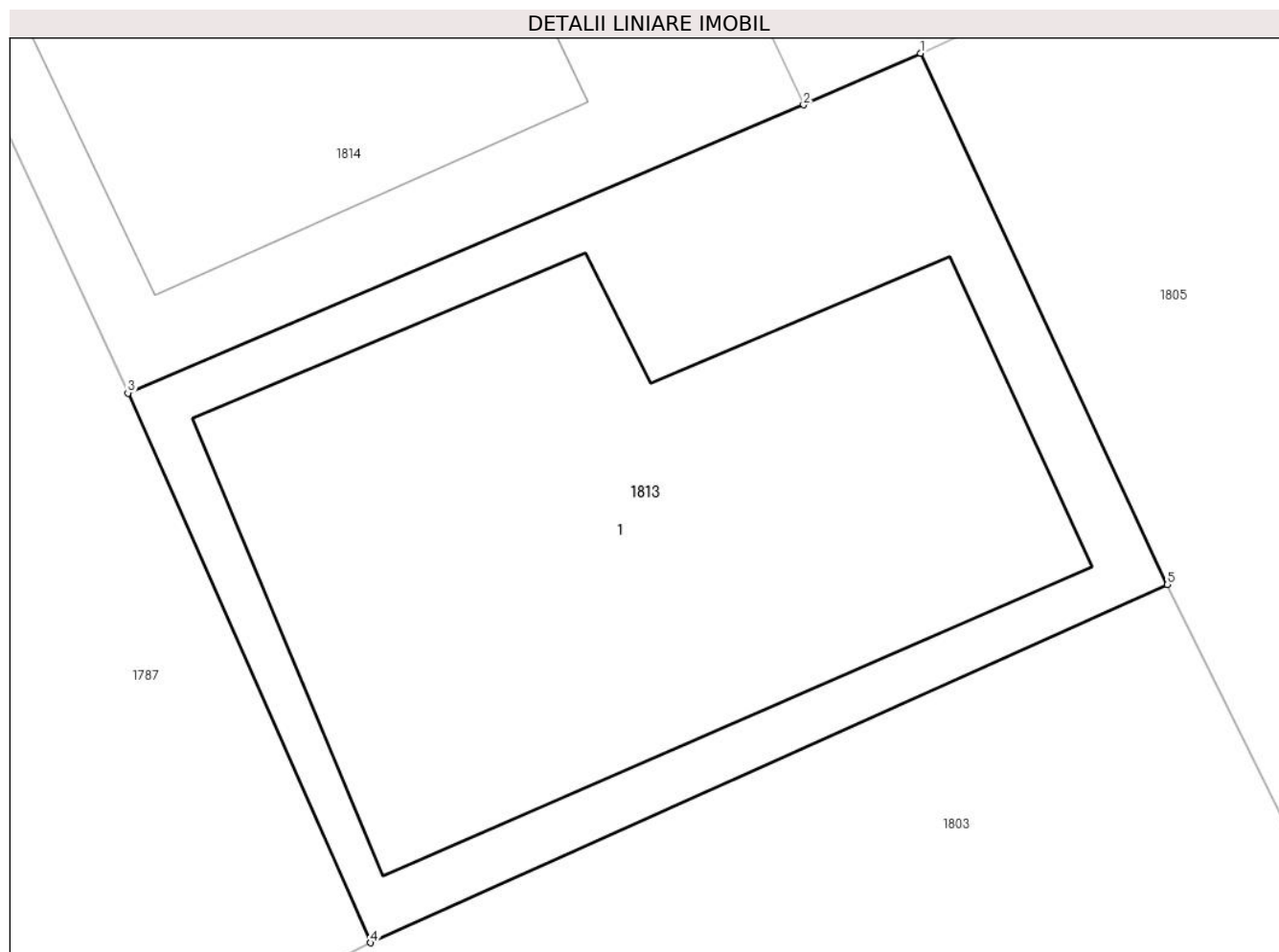
Inscrieri privind dezmembramintele dreptului de proprietate, drepturi reale de garanție și sarcini	Referințe
NU SUNT	

Anexa Nr. 1 La Partea I

Teren

Nr cadastral	Suprafața (mp)*	Observații / Referințe
	231	

* Suprafața este determinată în planul de proiecție Stereo 70.



Date referitoare la teren

Crt	Categorie folosință	Intra vilan	Suprafața (mp)	Tarla	Parcelă	Nr. topo	Observații / Referințe
1	curți constructii	DA	231	23	262	-	

Date referitoare la construcții

Crt	Număr	Destinație construcție	Supraf. (mp)	Situație juridică	Observații / Referințe
A1.1		construcții de locuințe	147	Fara acte	Nr. niveluri:1; S. construita la sol:147 mp; S. construita desfasurata:147 mp; LOCUINTA

Lungime Segmente

1) Valorile lungimilor segmentelor sunt obținute din proiecție în plan.

Punct început	X / Y	Punct sfârșit	X / Y	Lungime segment (** (m)
1	613.253,421 390.222,386	2	613.250,94 390.221,294	2.711
2	613.250,94 390.221,294	3	613.236,61 390.215,185	15.578
3	613.236,61 390.215,185	4	613.241,758 390.203,535	12.737
4	613.241,758 390.203,535	5	613.258,655 390.211,123	18.523

Punct început	X / Y	Punct sfârșit	X / Y	Lungime segment (** (m)
5	613.258,655 390.211,123	1	613.253,421 390.222,386	12.42

** Lungimile segmentelor sunt determinate în planul de proiecție Stereo 70 și sunt rotunjite la 1 milimetru.

*** Distanța dintre puncte este formată din segmente cumulate ce sunt mai mici decât valoarea 1 milimetru.

**DATE DESPRE IMOBILUL NR. 1814**

Oficiul de Cadastru și Publicitate Imobiliară PRAHOVA
Biroul de Cadastru și Publicitate Imobiliară Ploiești

A. Partea I. Descrierea imobilului

TEREN Intravilan

Adresa: Loc. Mizil, Str Traian Vuia, Nr. 3, Jud. Prahova

Nr. Crt	Nr cadastral Nr. topografic	Suprafața* (mp)	Observații / Referințe
A1		193	Sector cadastral:11 Teren imprejmuit;

B. Partea II. Proprietari și acte

Inscrieri privitoare la dreptul de proprietate și alte drepturi reale	Referințe
/	
Act Administrativ nr. 61, din 25/11/1995 emis de CONSILIUL LOCAL AL ORASULUI MIZIL (lege);	
B1	A1
Intabulare, drept de PROPRIETATE, dobandit prin Lege, cota actuala 1/1 1) ORASUL MIZIL, CIF:15562570	

C. Partea III. SARCINI .

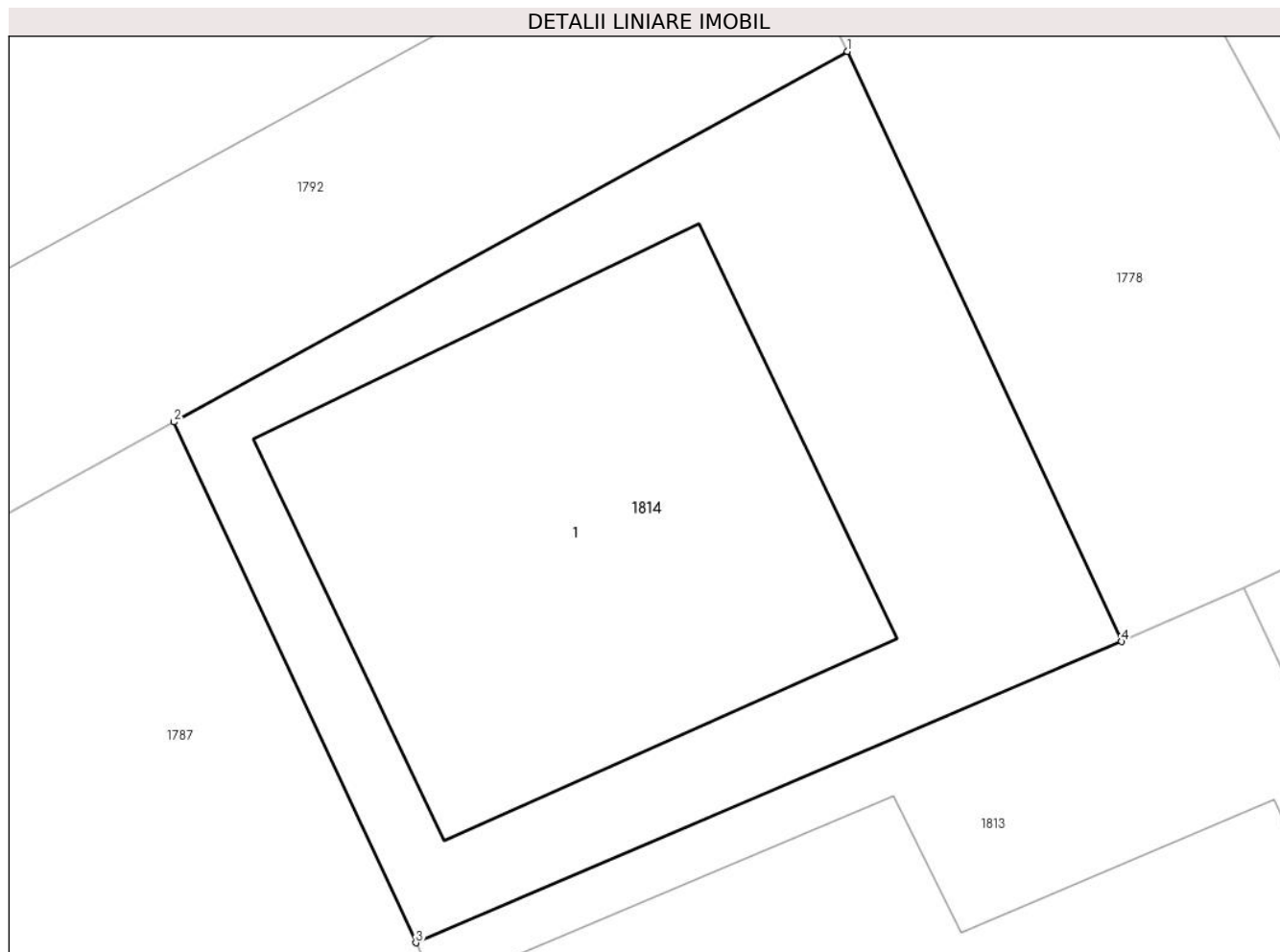
Inscrieri privind dezmembramintele dreptului de proprietate, drepturi reale de garanție și sarcini	Referințe
NU SUNT	

Anexa Nr. 1 La Partea I

Teren

Nr cadastral	Suprafața (mp)*	Observații / Referințe
	193	

* Suprafața este determinată în planul de proiecție Stereo 70.



Date referitoare la teren

Crt	Categorie folosință	Intra vilan	Suprafața (mp)	Tarla	Parcelă	Nr. topo	Observații / Referințe
1	curți constructii	DA	193	23	262	-	

Date referitoare la construcții

Crt	Număr	Destinație construcție	Supraf. (mp)	Situație juridică	Observații / Referințe
A1.1		construcții de locuințe	92	Fara acte	Nr. niveluri:1; S. construita la sol:92 mp; S. construita desfasurata:92 mp; LOCUINTA

Lungime Segmente

1) Valorile lungimilor segmentelor sunt obținute din proiecție în plan.

Punct început	X / Y	Punct sfârșit	X / Y	Lungime segment (** (m)
1	613.245,374 390.233,262	2	613.231,696 390.225,748	15.606
2	613.231,696 390.225,748	3	613.236,61 390.215,185	11.65
3	613.236,61 390.215,185	4	613.250,94 390.221,294	15.578
4	613.250,94 390.221,294	1	613.245,374 390.233,262	13.2

**** Lungimile segmentelor sunt determinate în planul de proiecție Stereo 70 și sunt rotunjite la 1 milimetru.**

***** Distanța dintre puncte este formată din segmente cumulate ce sunt mai mici decât valoarea 1 milimetru.**

**DATE DESPRE IMOBILUL NR. 1815**

Oficiul de Cadastru și Publicitate Imobiliară PRAHOVA
Biroul de Cadastru și Publicitate Imobiliară Ploiești

A. Partea I. Descrierea imobilului

TEREN Intravilan

Adresa: Loc. Mizil, Str Traian Vuia, Nr. 7, Jud. Prahova

Nr. Crt	Nr cadastral Nr. topografic	Suprafața* (mp)	Observații / Referințe
A1	23205	254	Sector cadastral:11 Teren imprejmuit; Imobil inscris in Cf sporadic 23205

B. Partea II. Proprietari și acte

Inscrieri privitoare la dreptul de proprietate și alte drepturi reale		Referințe
/		
Act Administrativ nr. 61, din 24/11/1995 emis de CONSILIUL LOCAL MIZIL;		
B1	Intabulare, drept de PROPRIETATE(domeniul privat), dobandit prin Lege, cota actuala 1/1 1) ORAS MIZIL, CIF:15562570	A1

C. Partea III. SARCINI .

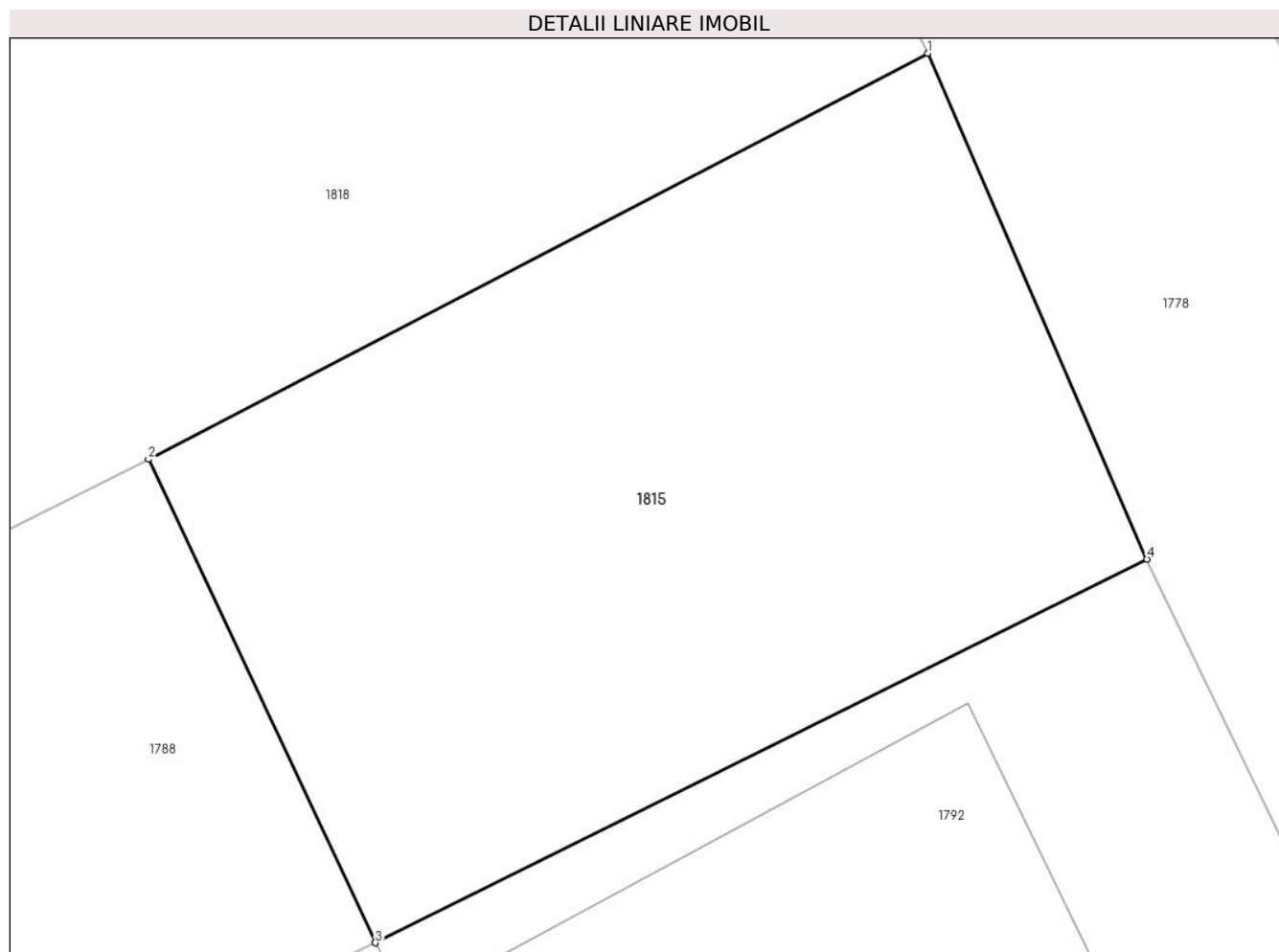
Inscrieri privind dezmembramintele dreptului de proprietate, drepturi reale de garanție și sarcini	Referințe
NU SUNT	

Anexa Nr. 1 La Partea I

Teren

Nr cadastral	Suprafața (mp)*	Observații / Referințe
23205	254	Imobil înscris în Cf sporadic 23205

* Suprafața este determinată în planul de proiecție Stereo 70.



Date referitoare la teren

Crt	Categorie folosință	Intravilan	Suprafața (mp)	Tarla	Parcelă	Nr. topo	Observații / Referințe
1	curți construcții	DA	254	23	262	-	

Lungime Segmente

1) Valorile lungimilor segmentelor sunt obținute din proiecție în plan.

Punct început	X / Y	Punct sfârșit	X / Y	Lungime segment (** (m)
1	613.235,209 390.255,579	2	613.217,105 390.246,158	20.408
2	613.217,105 390.246,158	3	613.222,379 390.234,935	12.4
3	613.222,379 390.234,935	4	613.240,298 390.243,838	20.009
4	613.240,298 390.243,838	1	613.235,209 390.255,579	12.796

**** Lungimile segmentelor sunt determinate în planul de proiecție Stereo 70 și sunt rotunjite la 1 milimetru.**

***** Distanța dintre puncte este formată din segmente cumulate ce sunt mai mici decât valoarea 1 milimetru.**

**DATE DESPRE IMOBILUL NR. 1817**

Oficiul de Cadastru și Publicitate Imobiliară PRAHOVA
Biroul de Cadastru și Publicitate Imobiliară Ploiești

A. Partea I. Descrierea imobilului

TEREN Intravilan

Adresa: Loc. Mizil, Str Traian Vuia, Nr. 13, Jud. Prahova

Nr. Crt	Nr cadastral Nr. topografic	Suprafața* (mp)	Observații / Referințe
A1	24387	369	Sector cadastral:11 Teren imprejmuit; Imobil inscris in CF sporadic 24387.

B. Partea II. Proprietari și acte

Inscrieri privitoare la dreptul de proprietate și alte drepturi reale	Referințe
/	
Act Administrativ nr. 61, din 24/11/1995 emis de CONSILIUL LOCAL MIZIL (act administrativ nr 23007 din 23.05.2024, emis de PRIMARIA MIZIL);	
B1 Intabulare, drept de PROPRIETATE domeniul privat, dobandit prin Lege, cota actuala 1/1 1) ORAȘUL MIZIL, CIF:15562570	A1

C. Partea III. SARCINI .

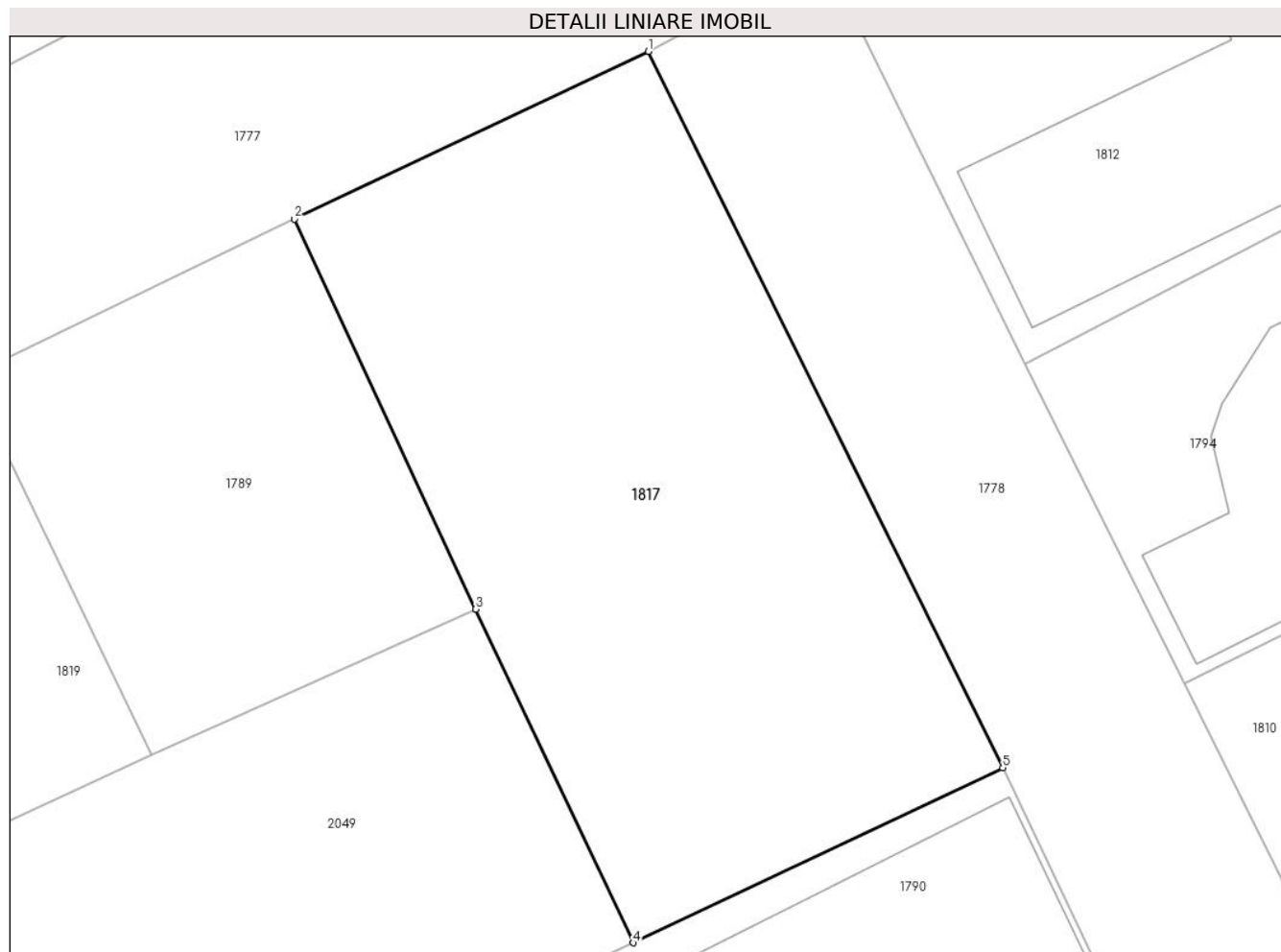
Inscrieri privind dezmembramintele dreptului de proprietate, drepturi reale de garanție și sarcini	Referințe
NU SUNT	

Anexa Nr. 1 La Partea I

Teren

Nr cadastral	Suprafața (mp)*	Observații / Referințe
24387	369	Imobil înscris în CF sporadic 24387.

* Suprafața este determinată în planul de proiecție Stereo 70.



Date referitoare la teren

Crt	Categorie folosință	Intravilan	Suprafața (mp)	Tarla	Parcelă	Nr. topo	Observații / Referințe
1	curți constructii	DA	369	23	262	-	

Lungime Segmente

1) Valorile lungimilor segmentelor sunt obținute din proiecție în plan.

Punct început	X / Y	Punct sfârșit	X / Y	Lungime segment (** (m)
1	613.206,337 390.314,498	2	613.194,327 390.308,814	13.287
2	613.194,327 390.308,814	3	613.200,479 390.295,577	14.597
3	613.200,479 390.295,577	4	613.205,836 390.284,257	12.523
4	613.205,836 390.284,257	5	613.218,386 390.290,193	13.884
5	613.218,386 390.290,193	1	613.206,337 390.314,498	27.127

**** Lungimile segmentelor sunt determinate în planul de proiecție Stereo 70 și sunt rotunjite la 1 milimetru.**

***** Distanța dintre puncte este formată din segmente cumulate ce sunt mai mici decât valoarea 1 milimetru.**

**DATE DESPRE IMOBILUL NR. 1818**

Oficiul de Cadastru și Publicitate Imobiliară PRAHOVA
Biroul de Cadastru și Publicitate Imobiliară Ploiești

A. Partea I. Descrierea imobilului

TEREN Intravilan

Adresa: Loc. Mizil, Str Traian Vuia, Nr. 9, Jud. Prahova

Nr. Crt	Nr cadastral Nr. topografic	Suprafața* (mp)	Observații / Referințe
A1	22567	460	Sector cadastral:11 Teren imprejmuit; Imobil inscris in Cf sporadic 22567

B. Partea II. Proprietari și acte

Inscrieri privitoare la dreptul de proprietate și alte drepturi reale		Referințe
/		
Act Administrativ nr. 61, din 24/11/1995 emis de CONSILIUL LOCAL MIZIL;		
B1	Intabulare, drept de PROPRIETATE(domeniul privat), dobandit prin Lege, cota actuala 1/1 1) ORAS MIZIL, CIF:15562570	A1

C. Partea III. SARCINI .

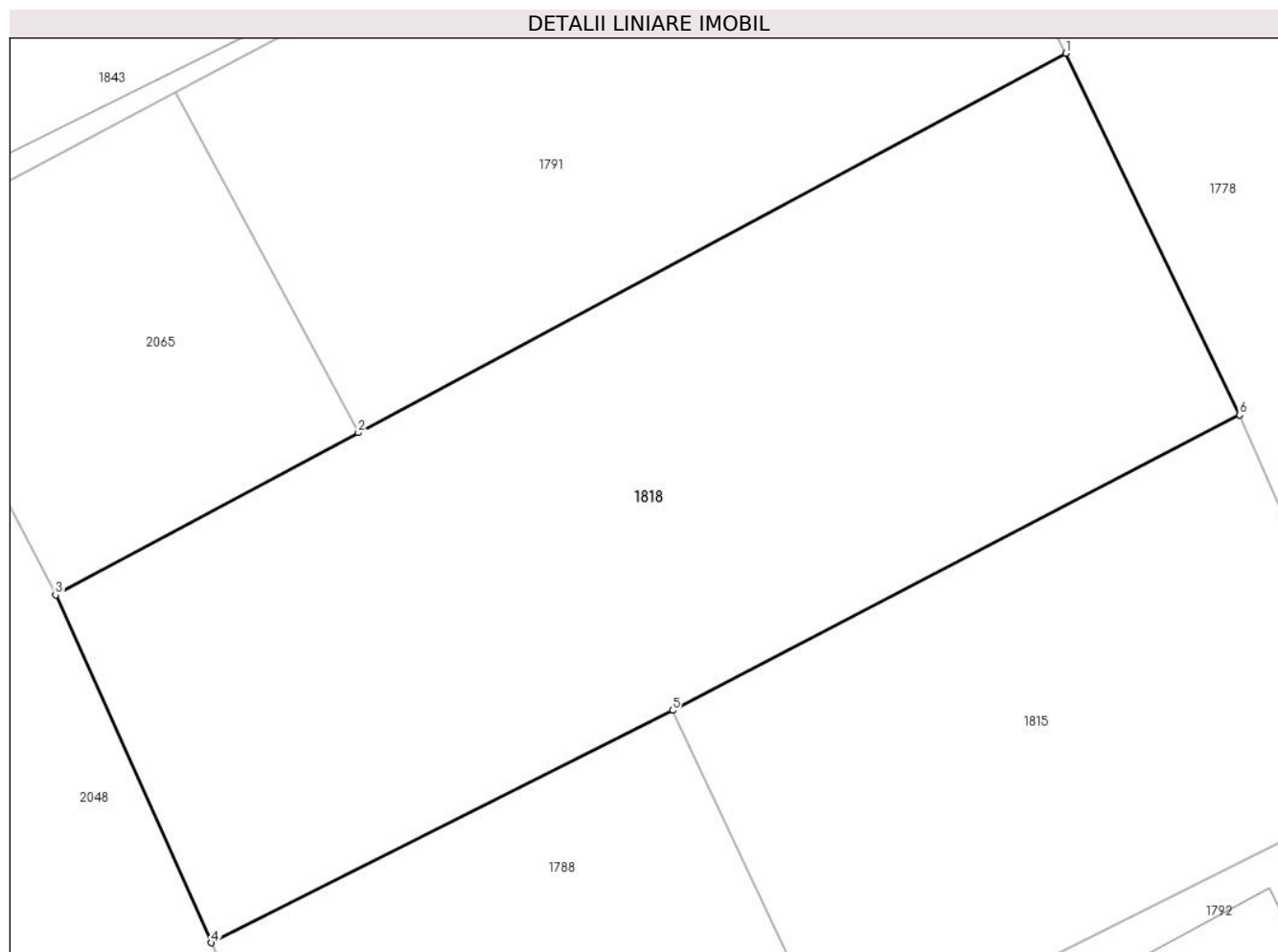
Inscrieri privind dezmembramintele dreptului de proprietate, drepturi reale de garanție și sarcini	Referințe
NU SUNT	

Anexa Nr. 1 La Partea I

Teren

Nr cadastral	Suprafața (mp)*	Observații / Referințe
22567	460	Imobil înscris în Cf sporadic 22567

* Suprafața este determinată în planul de proiecție Stereo 70.



Date referitoare la teren

Crt	Categorie folosință	Intravilan	Suprafața (mp)	Tarla	Parcelă	Nr. topo	Observații / Referințe
1	curți constructii	DA	460	23	262	-	

Lungime Segmente

1) Valorile lungimilor segmentelor sunt obținute din proiecție în plan.

Punct început	X / Y	Punct sfârșit	X / Y	Lungime segment (** (m)
1	613.229,654 390.267,112	2	613.207,079 390.255,014	25.612
2	613.207,079 390.255,014	3	613.197,416 390.249,836	10.963
3	613.197,416 390.249,836	4	613.202,396 390.238,746	12.157
4	613.202,396 390.238,746	5	613.217,105 390.246,158	16.471
5	613.217,105 390.246,158	6	613.235,209 390.255,579	20.408

Punct început	X / Y	Punct sfârșit	X / Y	Lungime segment (** (m)
6	613.235,209 390.255,579	1	613.229,654 390.267,112	12.801

** Lungimile segmentelor sunt determinate în planul de proiecție Stereo 70 și sunt rotunjite la 1 milimetru.

*** Distanța dintre puncte este formată din segmente cumulate ce sunt mai mici decât valoarea 1 milimetru.

**DATE DESPRE IMOBILUL NR. 1819**

Oficiul de Cadastru și Publicitate Imobiliară PRAHOVA
Biroul de Cadastru și Publicitate Imobiliară Ploiești

A. Partea I. Descrierea imobilului

TEREN Intravilan

Adresa: Loc. Mizil, Str Horia, Nr. 8, Jud. Prahova

Nr. Crt	Nr cadastral Nr. topografic	Suprafața* (mp)	Observații / Referințe
A1	23051	153	Sector cadastral:11 Teren imprejmuit; Imobil inscris in Cf sporadic 23051.

B. Partea II. Proprietari și acte

Inscrieri privitoare la dreptul de proprietate și alte drepturi reale	Referințe
/	
Act Administrativ nr. 61, din 24/11/1995 emis de CONSILIUL LOCAL MIZIL (act administrativ nr 10225 din 09.05.2019, emis de PRIMARIA MIZIL; act administrativ nr 19416 din 13.05.2019, emis de PRIMARIA MIZIL);	
B1 Inscrierea provizorie, drept de PROPRIETATE, dobandit prin Lege, cota actuala 1/1 1) ORAS MIZIL, CIF:15562570, (domeniu privat)	A1

C. Partea III. SARCINI .

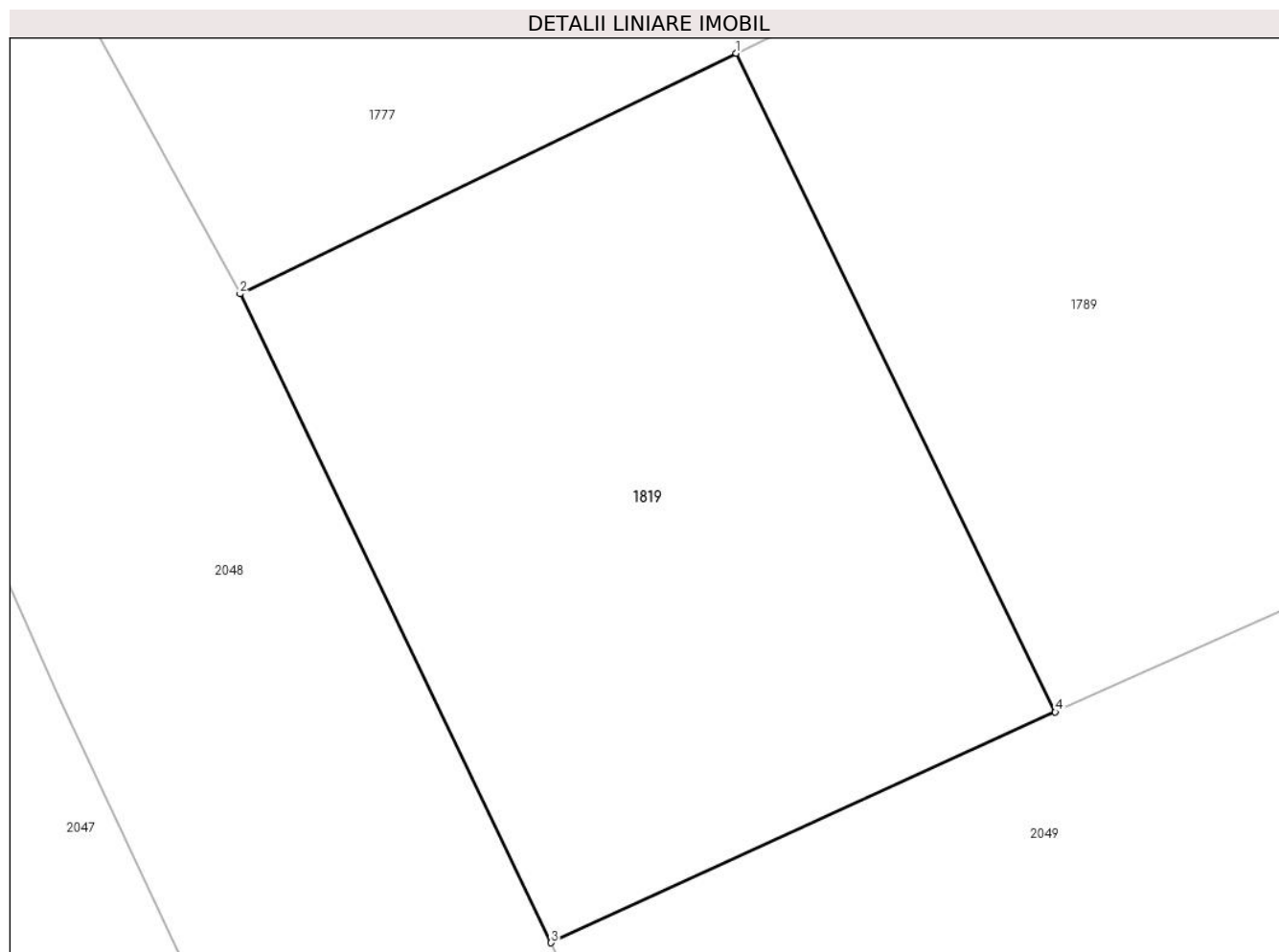
Inscrieri privind dezmembramintele dreptului de proprietate, drepturi reale de garanție și sarcini	Referințe
NU SUNT	

Anexa Nr. 1 La Partea I

Teren

Nr cadastral	Suprafața (mp)*	Observații / Referințe
23051	153	Imobil înscris în Cf sporadic 23051.

* Suprafața este determinată în planul de proiecție Stereo 70.



Date referitoare la teren

Crt	Categorie folosință	Intravilan	Suprafața (mp)	Tarla	Parcelă	Nr. topo	Observații / Referințe
1	curți constructii	DA	153	23	262	-	

Lungime Segmente

1) Valorile lungimilor segmentelor sunt obținute din proiecție în plan.

Punct început	X / Y	Punct sfârșit	X / Y	Lungime segment (** (m)
1	613.183,262 390.303,469	2	613.173,582 390.298,776	10.758
2	613.173,582 390.298,776	3	613.179,651 390.286,126	14.031
3	613.179,651 390.286,126	4	613.189,489 390.290,624	10.817
4	613.189,489 390.290,624	1	613.183,262 390.303,469	14.274

**** Lungimile segmentelor sunt determinate în planul de proiecție Stereo 70 și sunt rotunjite la 1 milimetru.**

***** Distanța dintre puncte este formată din segmente cumulate ce sunt mai mici decât valoarea 1 milimetru.**

**DATE DESPRE IMOBILUL NR. 1820**

Oficiul de Cadastru și Publicitate Imobiliară PRAHOVA
Biroul de Cadastru și Publicitate Imobiliară Ploiești

A. Partea I. Descrierea imobilului

TEREN Intravilan

Adresa: Loc. Mizil, Str Horia, Nr. 4, Jud. Prahova

Nr. Crt	Nr cadastral Nr. topografic	Suprafața* (mp)	Observații / Referințe
A1		232	Sector cadastral:11 Teren imprejmuit;

B. Partea II. Proprietari și acte

Inscrieri privitoare la dreptul de proprietate și alte drepturi reale	Referințe
/	
Act Administrativ nr. 61, din 24/11/1995 emis de CONSILIUL LOCAL MIZIL;	
B1	A1
Intabulare, drept de PROPRIETATE, dobandit prin Lege, cota actuala 1/1 1) ORAȘUL MIZIL, CIF:15562570	

C. Partea III. SARCINI .

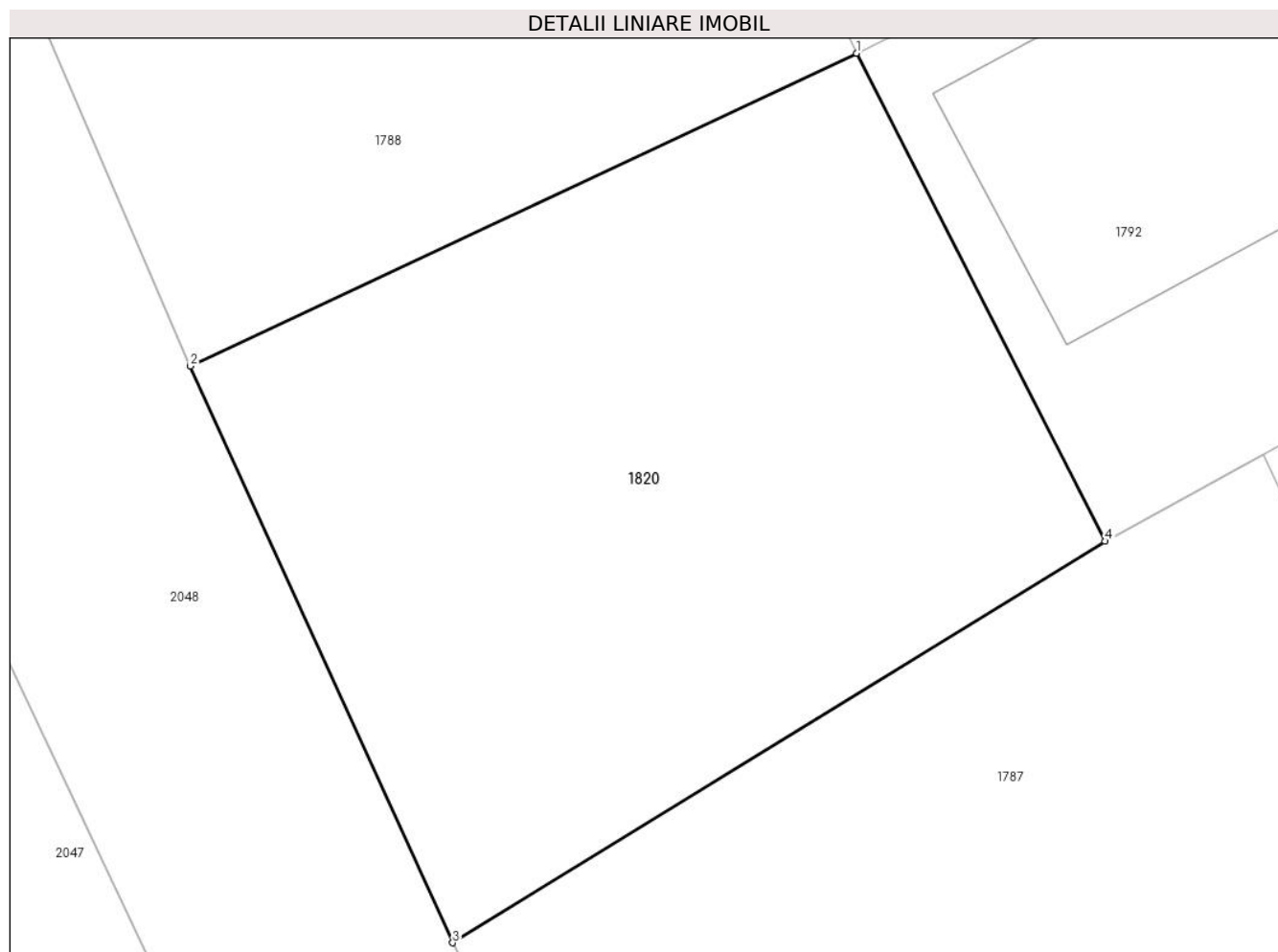
Inscrieri privind dezmembramintele dreptului de proprietate, drepturi reale de garanție și sarcini	Referințe
NU SUNT	

Anexa Nr. 1 La Partea I

Teren

Nr cadastral	Suprafața (mp)*	Observații / Referințe
	232	

* Suprafața este determinată în planul de proiecție Stereo 70.



Date referitoare la teren

Crt	Categorie folosință	Intravilan	Suprafața (mp)	Tarla	Parcelă	Nr. topo	Observații / Referințe
1	curți constructii	DA	232	23	262	-	

Lungime Segmente

1) Valorile lungimilor segmentelor sunt obținute din proiecție în plan.

Punct început	X / Y	Punct sfârșit	X / Y	Lungime segment (** (m)
1	613.222,379 390.234,935	2	613.207,107 390.227,772	16.868
2	613.207,107 390.227,772	3	613.213,124 390.214,564	14.514
3	613.213,124 390.214,564	4	613.228,077 390.223,759	17.554
4	613.228,077 390.223,759	1	613.222,379 390.234,935	12.545

**** Lungimile segmentelor sunt determinate în planul de proiecție Stereo 70 și sunt rotunjite la 1 milimetru.**

***** Distanța dintre puncte este formată din segmente cumulate ce sunt mai mici decât valoarea 1 milimetru.**

**DATE DESPRE IMOBILUL NR. 1821**

Oficiul de Cadastru și Publicitate Imobiliară PRAHOVA
Biroul de Cadastru și Publicitate Imobiliară Ploiești

A. Partea I. Descrierea imobilului

TEREN Intravilan

Adresa: Loc. Mizil, Str Traian Vuia, Nr. 24, Jud. Prahova

Nr. Crt	Nr cadastral Nr. topografic	Suprafața* (mp)	Observații / Referințe
A1		236	Sector cadastral:11 Teren imprejmuit;

B. Partea II. Proprietari și acte

Inscrieri privitoare la dreptul de proprietate și alte drepturi reale	Referințe
/	
Act Administrativ nr. 61, din 24/11/1995 emis de CONSILIUL LOCAL MIZIL (lege);	
B1	A1
Intabulare, drept de PROPRIETATE, dobandit prin Lege, cota actuala 1/1 1) ORAȘUL MIZIL, CIF:15562570	

C. Partea III. SARCINI .

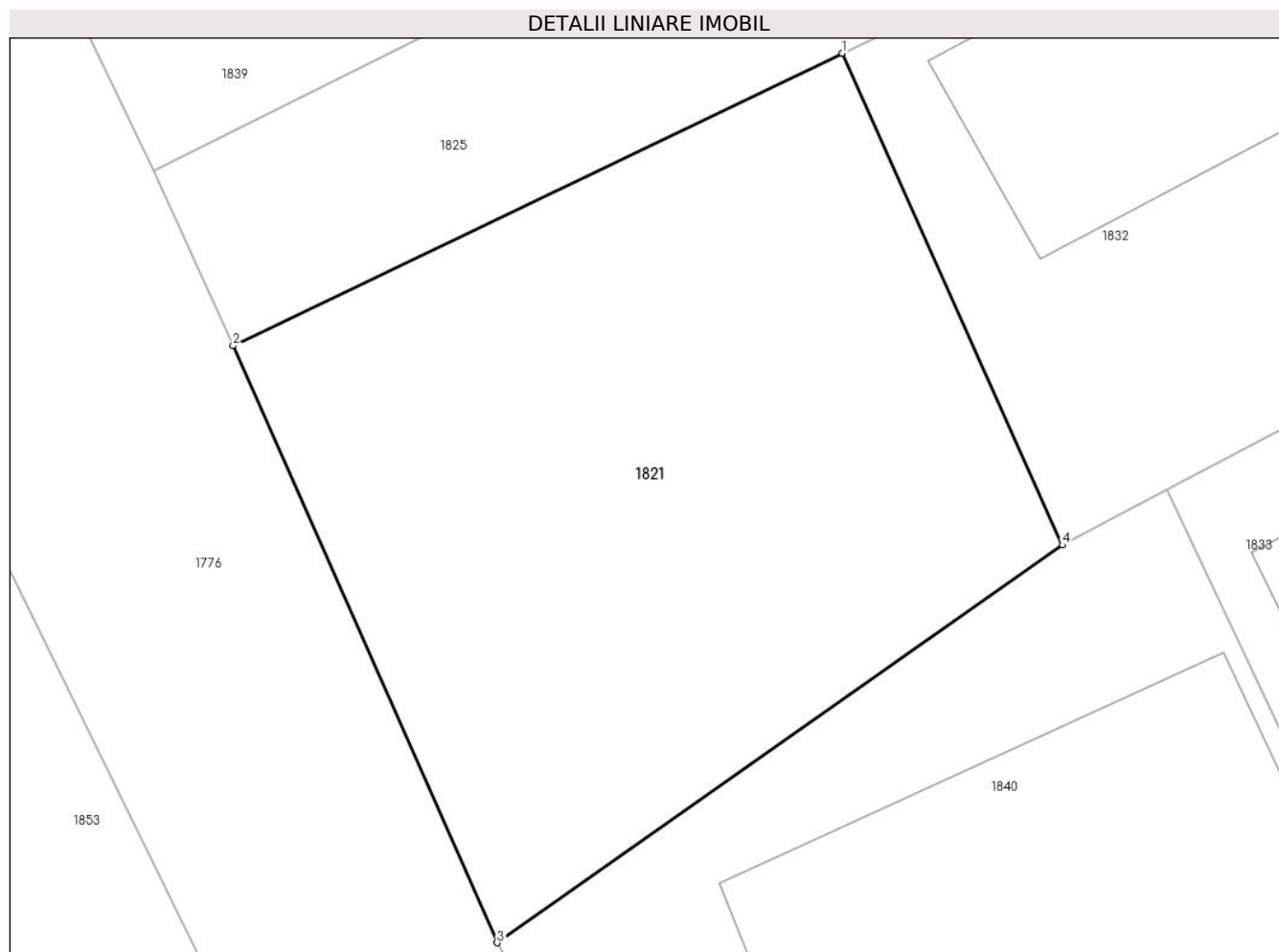
Inscrieri privind dezmembramintele dreptului de proprietate, drepturi reale de garanție și sarcini	Referințe
NU SUNT	

Anexa Nr. 1 La Partea I

Teren

Nr cadastral	Suprafața (mp)*	Observații / Referințe
	236	

* Suprafața este determinată în planul de proiecție Stereo 70.



Date referitoare la teren

Crt	Categorie folosință	Intravilan	Suprafața (mp)	Tarla	Parcelă	Nr. topo	Observații / Referințe
1	curți constructii	DA	236	16	262	-	

Lungime Segmente

1) Valorile lungimilor segmentelor sunt obținute din proiecție în plan.

Punct început	X / Y	Punct sfârșit	X / Y	Lungime segment (** (m)
1	613.194,858 390.392,156	2	613.180,106 390.385,076	16.363
2	613.180,106 390.385,076	3	613.186,504 390.370,627	15.802
3	613.186,504 390.370,627	4	613.200,192 390.380,254	16.735
4	613.200,192 390.380,254	1	613.194,858 390.392,156	13.042

**** Lungimile segmentelor sunt determinate în planul de proiecție Stereo 70 și sunt rotunjite la 1 milimetru.**

***** Distanța dintre puncte este formată din segmente cumulate ce sunt mai mici decât valoarea 1 milimetru.**

**DATE DESPRE IMOBILUL NR. 1822**

Oficiul de Cadastru și Publicitate Imobiliară PRAHOVA
Biroul de Cadastru și Publicitate Imobiliară Ploiești

A. Partea I. Descrierea imobilului

TEREN Intravilan

Adresa: Loc. Mizil, Str Traian Vuia, Nr. 30, Jud. Prahova

Nr. Crt	Nr cadastral Nr. topografic	Suprafața* (mp)	Observații / Referințe
A1		220	Sector cadastral:11 Teren imprejmuit;

B. Partea II. Proprietari și acte

Inscrieri privitoare la dreptul de proprietate și alte drepturi reale	Referințe
/	
Act Administrativ nr. 61, din 24/11/1995 emis de CONSILIUL LOCAL MIZIL;	
B1	A1
Intabulare, drept de PROPRIETATE, dobandit prin Lege, cota actuala 1/1 1) ORAȘUL MIZIL, CIF:15562570	

C. Partea III. SARCINI .

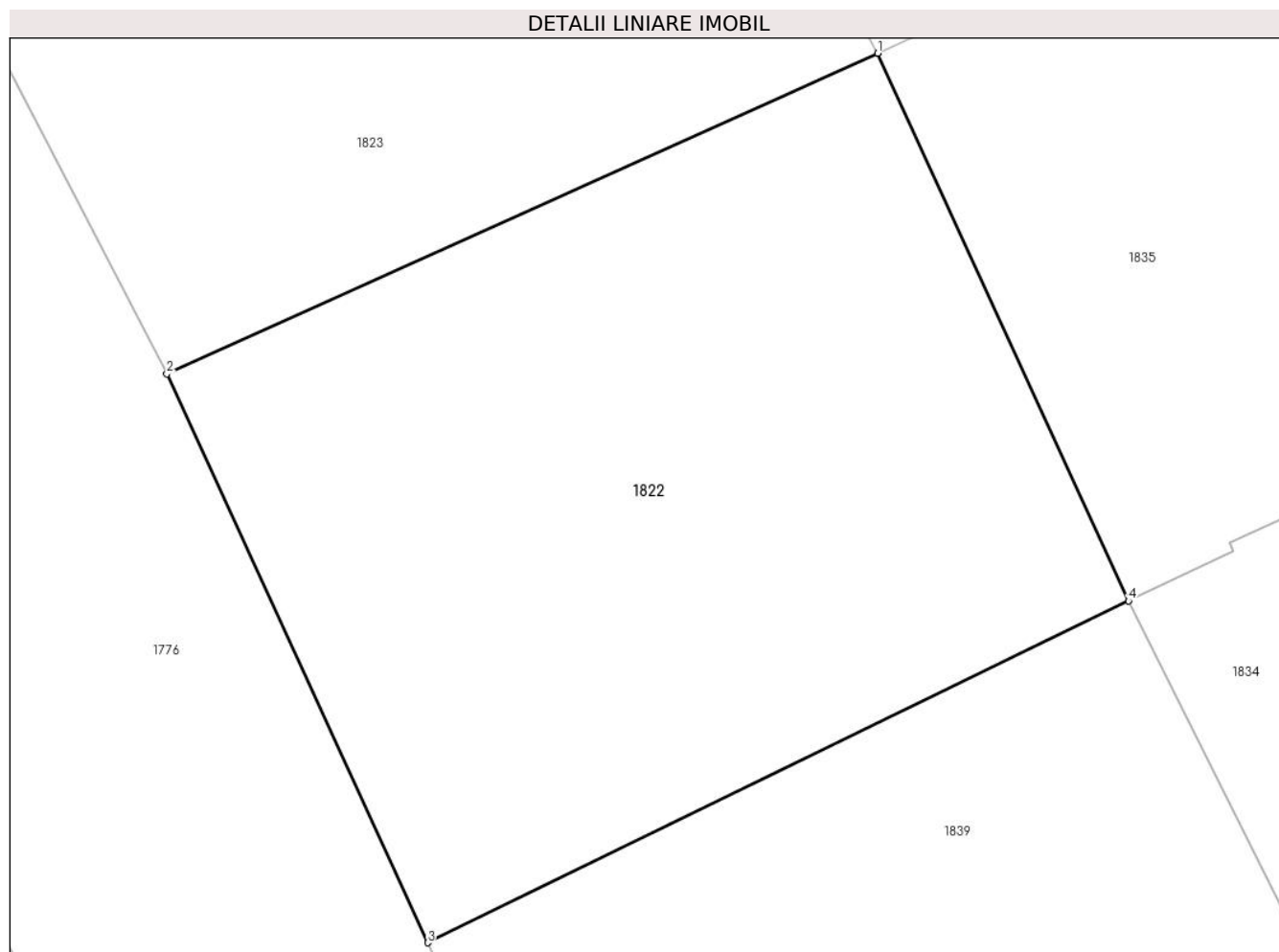
Inscrieri privind dezmembramintele dreptului de proprietate, drepturi reale de garanție și sarcini	Referințe
NU SUNT	

Anexa Nr. 1 La Partea I

Teren

Nr cadastral	Suprafața (mp)*	Observații / Referințe
	220	

* Suprafața este determinată în planul de proiecție Stereo 70.



Date referitoare la teren

Crt	Categorie folosință	Intravilan	Suprafața (mp)	Tarla	Parcelă	Nr. topo	Observații / Referințe
1	curți constructii	DA	220	16	262	-	

Lungime Segmente

1) Valorile lungimilor segmentelor sunt obținute din proiecție în plan.

Punct început	X / Y	Punct sfârșit	X / Y	Lungime segment (** (m)
1	613.179,447 390.425,984	2	613.164,19 390.419,105	16.736
2	613.164,19 390.419,105	3	613.169,788 390.406,905	13.423
3	613.169,788 390.406,905	4	613.184,831 390.414,235	16.734
4	613.184,831 390.414,235	1	613.179,447 390.425,984	12.924

**** Lungimile segmentelor sunt determinate în planul de proiecție Stereo 70 și sunt rotunjite la 1 milimetru.**

***** Distanța dintre puncte este formată din segmente cumulate ce sunt mai mici decât valoarea 1 milimetru.**

**DATE DESPRE IMOBILUL NR. 1823**

Oficiul de Cadastru și Publicitate Imobiliară PRAHOVA
Biroul de Cadastru și Publicitate Imobiliară Ploiești

A. Partea I. Descrierea imobilului

TEREN Intravilan

Adresa: Loc. Mizil, Str Traian Vuia, Nr. 32, Jud. Prahova

Nr. Crt	Nr cadastral Nr. topografic	Suprafața* (mp)	Observații / Referințe
A1		216	Sector cadastral:11 Teren imprejmuit;

B. Partea II. Proprietari și acte

Inscrieri privitoare la dreptul de proprietate și alte drepturi reale	Referințe
/	
Act Administrativ nr. 61, din 24/11/1995 emis de CONSILIUL LOCAL MIZIL;	
B1	A1
Intabulare, drept de PROPRIETATE, dobandit prin Lege, cota actuala 1/1 1) ORAȘUL MIZIL, CIF:15562570	

C. Partea III. SARCINI .

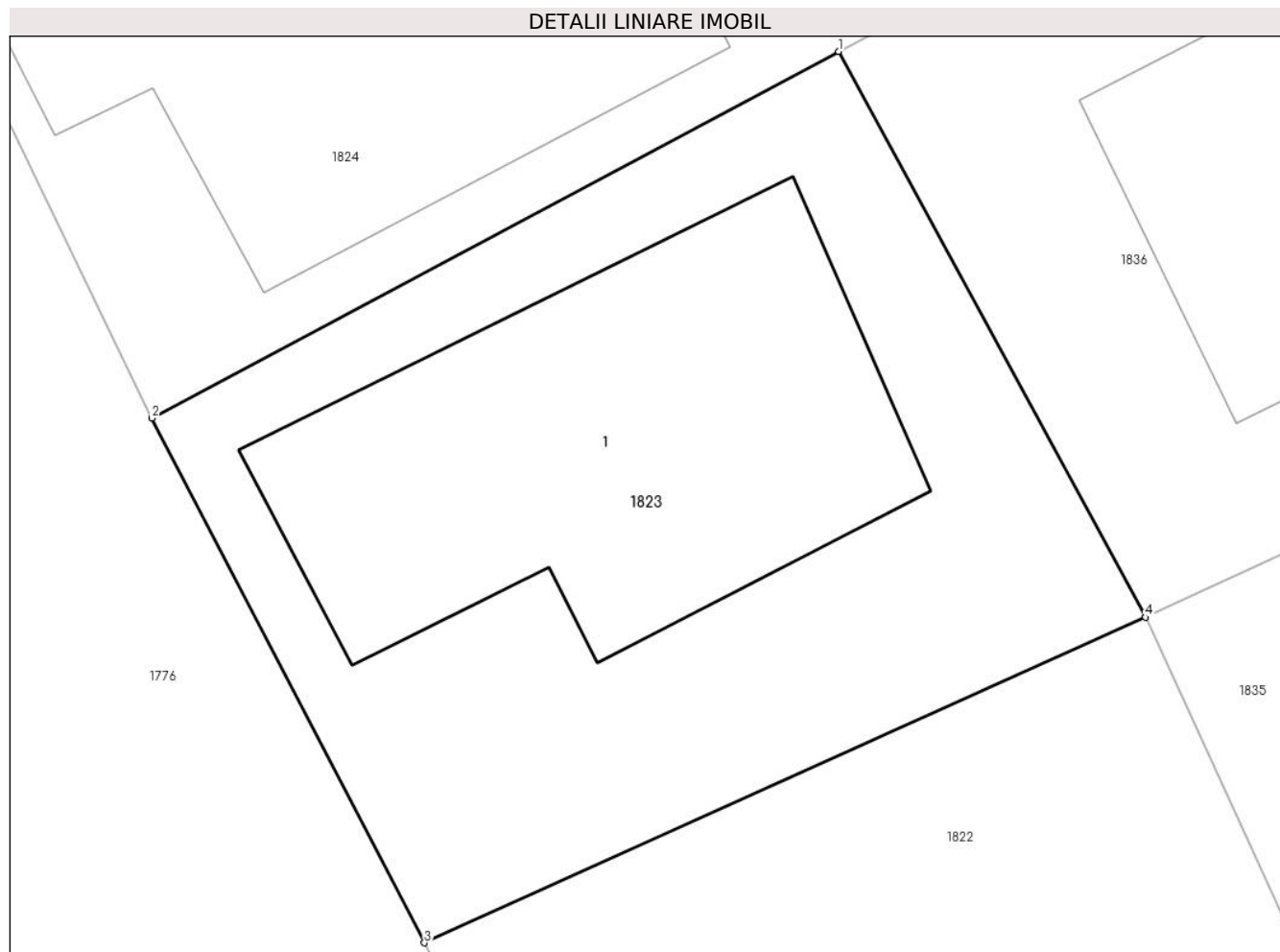
Inscrieri privind dezmembramintele dreptului de proprietate, drepturi reale de garanție și sarcini	Referințe
NU SUNT	

Anexa Nr. 1 La Partea I

Teren

Nr cadastral	Suprafața (mp)*	Observații / Referințe
	216	

* Suprafața este determinată în planul de proiecție Stereo 70.



Date referitoare la teren

Crt	Categorie folosință	Intravilan	Suprafața (mp)	Tarla	Parcelă	Nr. topo	Observații / Referințe
1	curți constructii	DA	216	16	262	-	

Date referitoare la construcții

Crt	Număr	Destinație construcție	Supraf. (mp)	Situație juridică	Observații / Referințe
A1.1		construcții de locuințe	84	Fara acte	Nr. niveluri:1; S. construita la sol:84 mp; S. construita desfasurata:84 mp; LOCUINTA

Lungime Segmente

1) Valorile lungimilor segmentelor sunt obținute din proiecție în plan.

Punct început	X / Y	Punct sfârșit	X / Y	Lungime segment (** (m)
1	613.172,951 390.437,942	2	613.158,426 390.430,191	16.464
2	613.158,426 390.430,191	3	613.164,19 390.419,105	12.494
3	613.164,19 390.419,105	4	613.179,447 390.425,984	16.736
4	613.179,447 390.425,984	1	613.172,951 390.437,942	13.608

**** Lungimile segmentelor sunt determinate în planul de proiecție Stereo 70 și sunt rotunjite la 1 milimetru.**

***** Distanța dintre puncte este formată din segmente cumulate ce sunt mai mici decât valoarea 1 milimetru.**

**DATE DESPRE IMOBILUL NR. 1824**

Oficiul de Cadastru și Publicitate Imobiliară PRAHOVA
Biroul de Cadastru și Publicitate Imobiliară Ploiești

A. Partea I. Descrierea imobilului

TEREN Intravilan

Nr. CF vechi:712/N
Nr. cadastral vechi:794

Adresa: Loc. Mizil, Str Bradului, Nr. 49, Jud. Prahova

Nr. Crt	Nr cadastral Nr. topografic	Suprafața* (mp)	Observații / Referințe
A1	22262	380	Sector cadastral:11 Teren imprejmuit; Imobil inscris in Cf sporadic 22262

Construcții

Crt	Nr cadastral Nr. topografic	Adresa	Observații / Referințe
A1.1	22262-C1	Loc. Mizil, Str Bradului, Nr. 49, Jud. Prahova	Nr. niveluri:1; S. construita la sol:72 mp; C1-locuinta compusa din trei camere si hol, Sc=72,20 mp, Su=60,42 mp; teren aferent proprietate de stat

B. Partea II. Proprietari și acte

Inscrieri privitoare la dreptul de proprietate și alte drepturi reale		Referințe
/		
Act Administrativ nr. 61, din 24/11/1995 emis de CONSILIUL LOCAL MIZIL (lege);		
B1	Intabulare, drept de PROPRIETATE, dobandit prin Lege, cota actuala 1/1 1) CONSILIUL LOCAL MIZIL , CIF:999999999999	A1
Act Notarial nr. 1102, din 21/12/2004 emis de NP PROCOPIE STELIANA;		
B1	Intabulare, drept de PROPRIETATEcumparare, dobandit prin Conventie, cota actuala 1/1 1) BANU IONEL	A1.1

C. Partea III. SARCINI

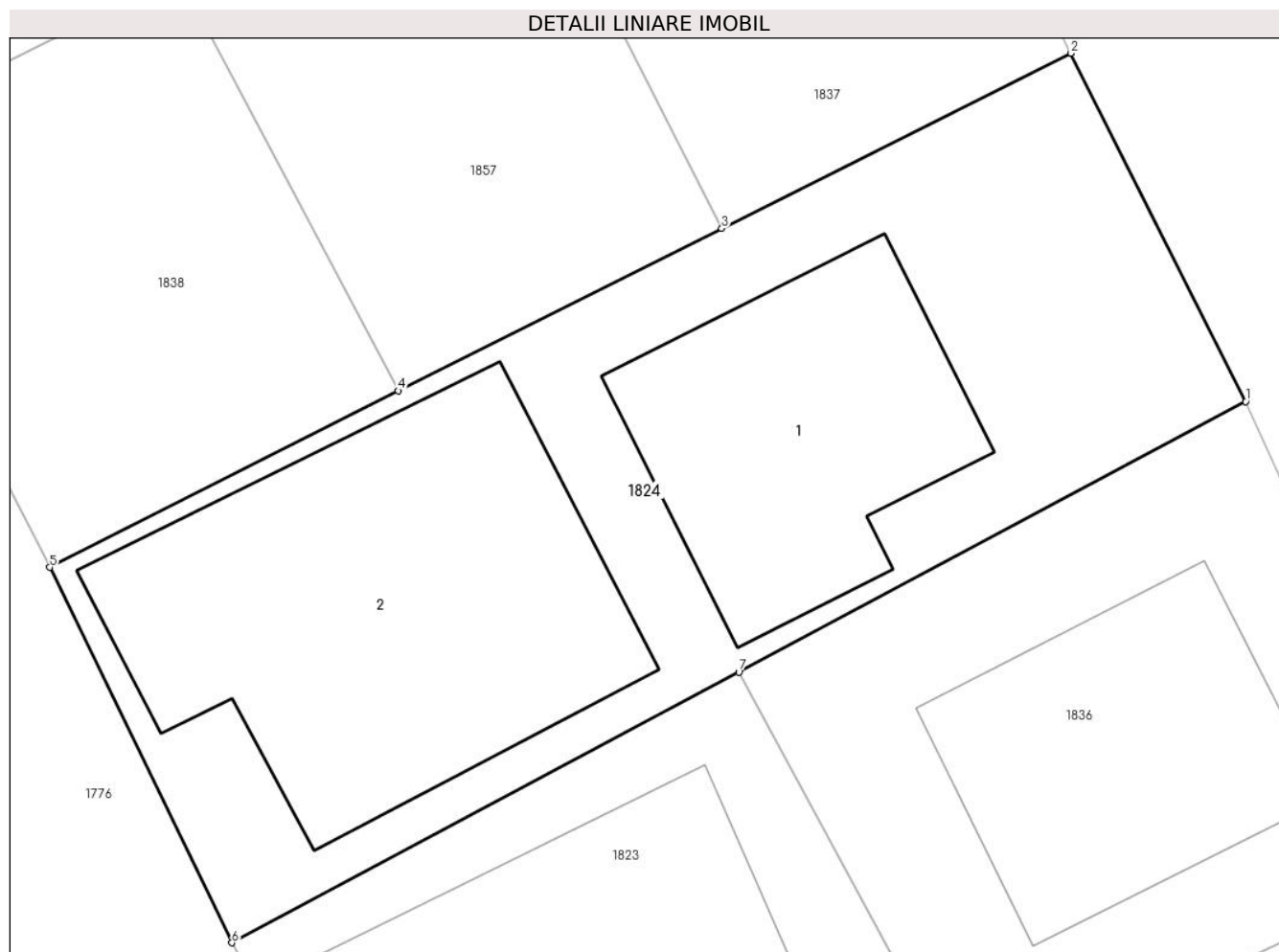
Inscrieri privind dezmembramintele dreptului de proprietate, drepturi reale de garanție și sarcini		Referințe
/		
Act Notarial nr. 1102, din 21/12/2004 emis de NP PROCOPIE STELIANA;		
C1	se noteaza dreptul de concesiune in favoarea lui Banu Ionel 1) BANU IONEL OBSERVATII: (provenita din conversia CF 712/N)	A1

Anexa Nr. 1 La Partea I

Teren

Nr cadastral	Suprafața (mp)*	Observații / Referințe
22262	380	Imobil inscris in Cf sporadic 22262

* Suprafața este determinată în planul de proiecție Stereo 70.



Date referitoare la teren

Crt	Categorie folosință	Intra vilan	Suprafața (mp)	Tarla	Parcelă	Nr. topo	Observații / Referințe
1	curți constructii	DA	380	23	262	-	

Date referitoare la construcții

Crt	Număr	Destinație construcție	Supraf. (mp)	Situație juridică	Observații / Referințe
A1.1	22262-C1	construcții de locuințe	72	Cu acte	Nr. niveluri:1; S. construita la sol:72 mp; C1-locuinta compusa din trei camere si hol, Sc=72, 20 mp, Su=60,42 mp; teren aferent proprietate de stat
A1.2	22262-C2	construcții de locuințe	125	Fara acte	Nr. niveluri:2; S. construita la sol:125 mp; S. construita desfasurata:250 mp; LOCUINTA

Lungime Segmente

1) Valorile lungimilor segmentelor sunt obținute din proiecție în plan.

Punct început	X / Y	Punct sfârșit	X / Y	Lungime segment (** (m)
1	613.187,477 390.445,693	2	613.182,472 390.455,664	11.157
2	613.182,472 390.455,664	3	613.172,462 390.450,646	11.197

Punct început	X / Y	Punct sfârșit	X / Y	Lungime segment (** (m)
3	613.172,462 390.450,646	4	613.163,192 390.445,998	10.37
4	613.163,192 390.445,998	5	613.153,205 390.440,944	11.193
5	613.153,205 390.440,944	6	613.158,426 390.430,191	11.954
6	613.158,426 390.430,191	7	613.172,951 390.437,942	16.464
7	613.172,951 390.437,942	1	613.187,477 390.445,693	16.464

** Lungimile segmentelor sunt determinate în planul de proiecție Stereo 70 și sunt rotunjite la 1 milimetru.

*** Distanța dintre puncte este formată din segmente cumulate ce sunt mai mici decât valoarea 1 milimetru.

**DATE DESPRE IMOBILUL NR. 1825**

Oficiul de Cadastru și Publicitate Imobiliară PRAHOVA
Biroul de Cadastru și Publicitate Imobiliară Ploiești

A. Partea I. Descrierea imobilului

TEREN Intravilan

Adresa: Loc. Mizil, Str Traian Vuia, Nr. 26, Jud. Prahova

Nr. Crt	Nr cadastral Nr. topografic	Suprafața* (mp)	Observații / Referințe
A1	23409	150	Sector cadastral:11 Teren imprejmuit; partial imprejmuit

B. Partea II. Proprietari și acte

Inscrieri privitoare la dreptul de proprietate și alte drepturi reale	Referințe
/	
Act Administrativ nr. 15052, din 03/02/2021 emis de PRIMARIA MIZIL (act administrativ nr 61 din 24.11.1995, emis de CONSILIUL LOCAL MIZIL);	
B1 Intabulare, drept de PROPRIETATE, dobandit prin Lege, cota actuala 1/1 1) ORASUL MIZIL, CIF:15562570, (domeniul privat)	A1

C. Partea III. SARCINI

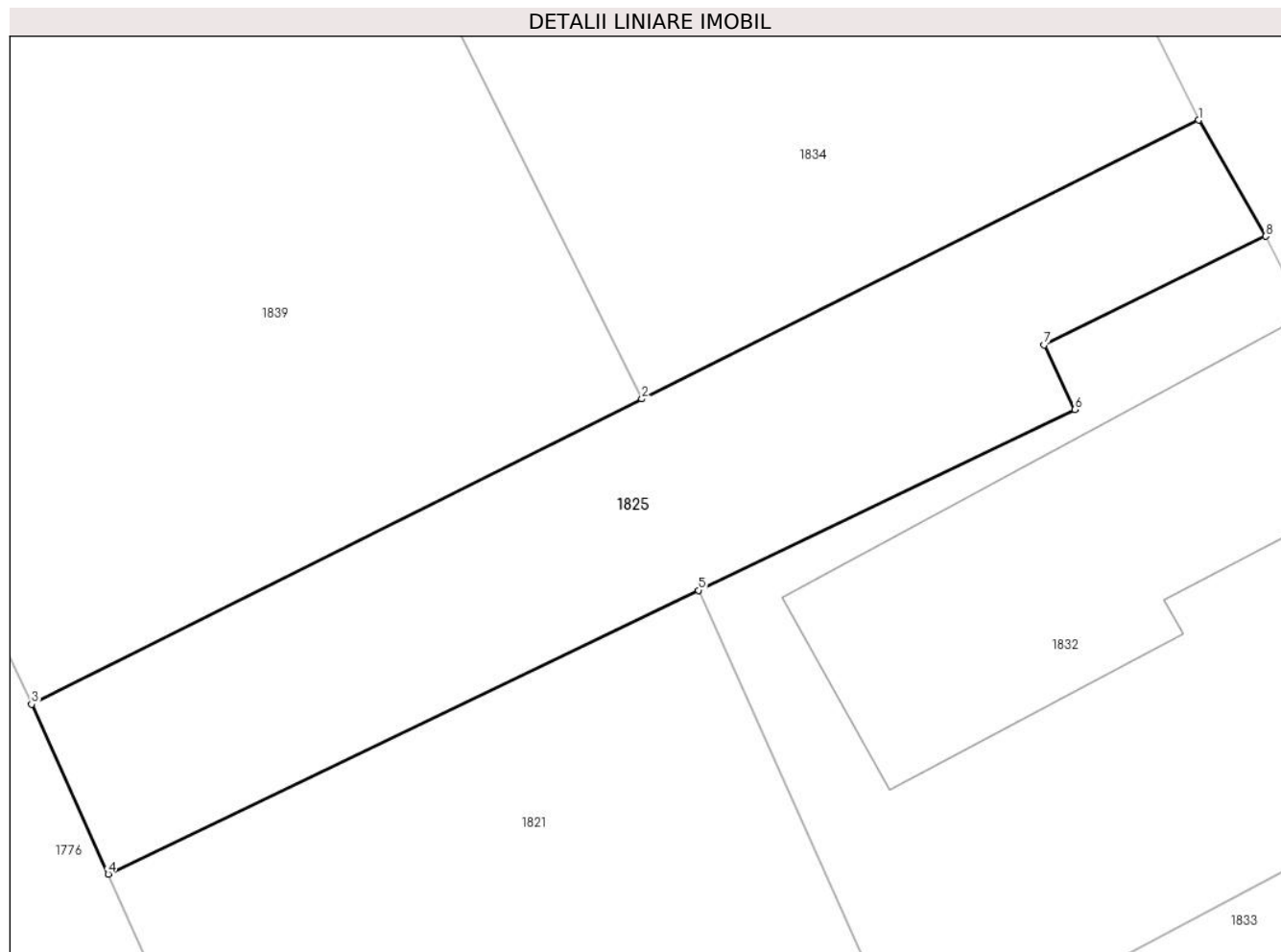
Inscrieri privind dezmembramintele dreptului de proprietate, drepturi reale de garanție și sarcini	Referințe
/	
Act Administrativ nr. 16096, din 08/06/2015 emis de PRIMARIA MIZIL;	
C1 Intabulare, drept de CONCESIUNE(pe durata existentei constructiei) 1) LINCAN VIOREL	A1

Anexa Nr. 1 La Partea I

Teren

Nr cadastral	Suprafața (mp)*	Observații / Referințe
23409	150	partial imprejmuit

* Suprafața este determinată în planul de proiecție Stereo 70.



Date referitoare la teren

Crt	Categorie folosință	Intravilan	Suprafața (mp)	Tarla	Parcelă	Nr. topo	Observații / Referințe
1	curți constructii	DA	150	23	262	-	

Lungime Segmente

1) Valorile lungimilor segmentelor sunt obținute din proiecție în plan.

Punct început	X / Y	Punct sfârșit	X / Y	Lungime segment (** (m)
1	613.207,359 390.403,897	2	613.193,439 390.396,938	15.562
2	613.193,439 390.396,938	3	613.178,191 390.389,315	17.048
3	613.178,191 390.389,315	4	613.180,106 390.385,076	4.651
4	613.180,106 390.385,076	5	613.194,858 390.392,156	16.363
5	613.194,858 390.392,156	6	613.204,268 390.396,672	10.438

Punct început	X / Y	Punct sfârșit	X / Y	Lungime segment (** (m)
6	613.204,268 390.396,672	7	613.203,498 390.398,286	1.788
7	613.203,498 390.398,286	8	613.209,036 390.400,998	6.166
8	613.209,036 390.400,998	1	613.207,359 390.403,897	3.349

** Lungimile segmentelor sunt determinate în planul de proiecție Stereo 70 și sunt rotunjite la 1 milimetru.

*** Distanța dintre puncte este formată din segmente cumulate ce sunt mai mici decât valoarea 1 milimetru.

**DATE DESPRE IMOBILUL NR. 1826**

Oficiul de Cadastru și Publicitate Imobiliară PRAHOVA
Biroul de Cadastru și Publicitate Imobiliară Ploiești

A. Partea I. Descrierea imobilului

TEREN Intravilan

Adresa: Loc. Mizil, Str Bradului, Nr. 37B, Jud. Prahova

Nr. Crt	Nr cadastral Nr. topografic	Suprafața* (mp)	Observații / Referințe
A1	23383	300	Sector cadastral:11 Teren imprejmuit; Imobil inscris in CF sporadic 23383.

B. Partea II. Proprietari și acte

Inscrieri privitoare la dreptul de proprietate și alte drepturi reale	Referințe
/	
Act Administrativ nr. 61, din 24/11/1995 emis de CONSILIUL LOCAL MIZIL (act administrativ nr 12518 din 04.01.2021, emis de PRIMARIA MIZIL);	
B1 Intabulare, drept de PROPRIETATE, dobandit prin Lege, cota actuala 1/1 1) ORASUL MIZIL, CIF:15562570, (domeniul privat)	A1

C. Partea III. SARCINI

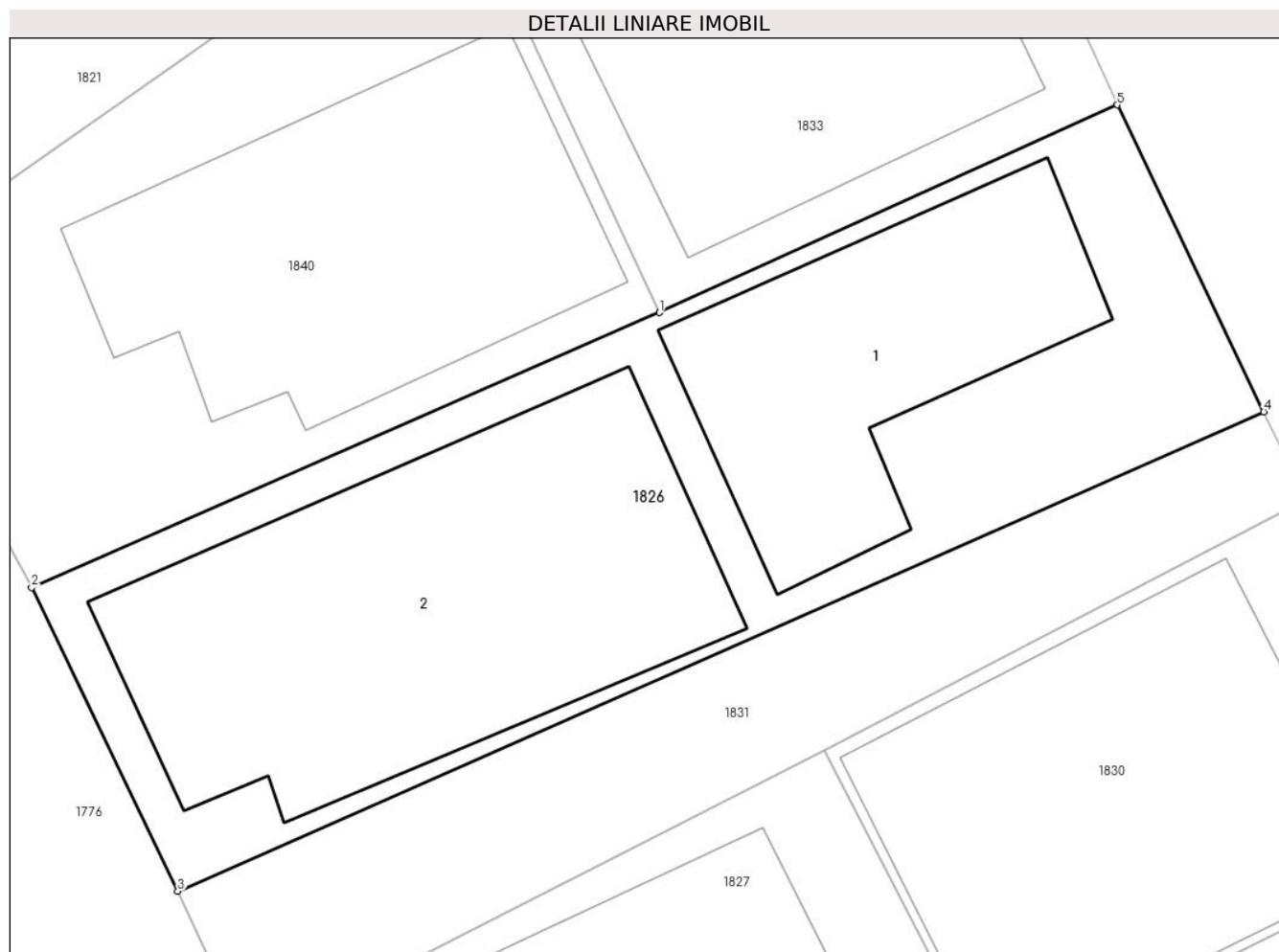
Inscrieri privind dezmembramintele dreptului de proprietate, drepturi reale de garanție și sarcini	Referințe
/	
Act Administrativ nr. 31, din 05/01/1993 emis de CONSILIUL LOCAL MIZIL (act administrativ nr 16300 din 17.02.2021, emis de Primaria Mizil);	
C1 Intabulare, drept de CONCESIUNE(pe durata existentei constructiei, dar nu mai mult de 99 de ani) 1) VASILE FLORICA	A1

Anexa Nr. 1 La Partea I

Teren

Nr cadastral	Suprafața (mp)*	Observații / Referințe
23383	300	Imobil inscris in CF sporadic 23383.

* Suprafața este determinată în planul de proiecție Stereo 70.



Date referitoare la teren

Crt	Categorie folosință	Intravilan	Suprafața (mp)	Tarla	Parcelă	Nr. topo	Observații / Referințe
1	curți constructii	DA	300	23	262	-	

Date referitoare la construcții

Crt	Număr	Destinație construcție	Supraf. (mp)	Situație juridică	Observații / Referințe
A1.1	23383-C1	construcții de locuințe	68	Fara acte	Nr. niveluri:1; S. construita la sol:68 mp; LOCUINTA
A1.2	23383-C2	construcții de locuințe	122	Fara acte	Nr. niveluri:1; S. construita la sol:122 mp; LOCUINTA

Lungime Segmente

1) Valorile lungimilor segmentelor sunt obținute din proiecție în plan.

Punct început	X / Y	Punct sfârșit	X / Y	Lungime segment (** (m)
1	613.208,272 390.369,775	2	613.191,057 390.362,236	18.794
2	613.191,057 390.362,236	3	613.195,064 390.353,916	9.235
3	613.195,064 390.353,916	4	613.224,851 390.367,053	32.555

Punct început	X / Y	Punct sfârșit	X / Y	Lungime segment (** (m)
4	613.224,851 390.367,053	5	613.220,828 390.375,465	9.324
5	613.220,828 390.375,465	1	613.208,272 390.369,775	13.784

** Lungimile segmentelor sunt determinate în planul de proiecție Stereo 70 și sunt rotunjite la 1 milimetru.

*** Distanța dintre puncte este formată din segmente cumulate ce sunt mai mici decât valoarea 1 milimetru.

**DATE DESPRE IMOBILUL NR. 1827**

Oficiul de Cadastru și Publicitate Imobiliară PRAHOVA
 Biroul de Cadastru și Publicitate Imobiliară Ploiești

A. Partea I. Descrierea imobilului

TEREN Intravilan

Adresa: Loc. Mizil, Str Traian Vuia, Nr. 20, Jud. Prahova

Nr. Crt	Nr cadastral Nr. topografic	Suprafața* (mp)	Observații / Referințe
A1	23640	232	Sector cadastral:11 Teren imprejmuit; Imobil inscris in Cf sporadic 23640

B. Partea II. Proprietari și acte

Inscrieri privitoare la dreptul de proprietate și alte drepturi reale		Referințe
/		
Act Administrativ nr. 61, din 24/11/1995 emis de CONSILIUL LOCAL MIZIL;		
B1	Intabulare, drept de PROPRIETATE(domeniul privat), dobandit prin Lege, cota actuala 1/1 1) ORASUL MIZIL, CIF:15562570	A1

C. Partea III. SARCINI .

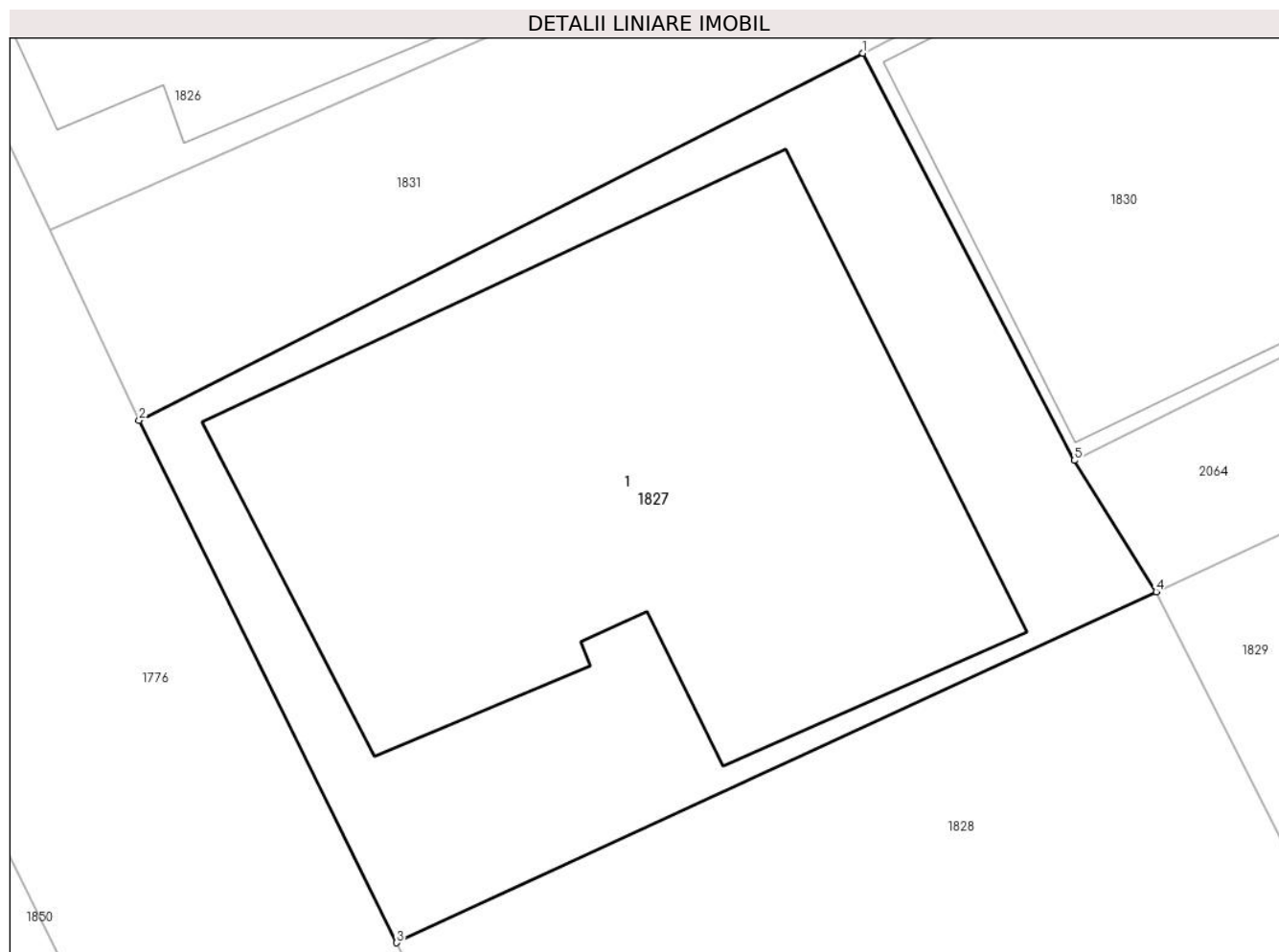
Inscrieri privind dezmembramintele dreptului de proprietate, drepturi reale de garanție și sarcini	Referințe
NU SUNT	

Anexa Nr. 1 La Partea I

Teren

Nr cadastral	Suprafața (mp)*	Observații / Referințe
23640	232	Imobil inregistrat în Cf sporadic 23640

* Suprafața este determinată în planul de proiecție Stereo 70.



Date referitoare la teren

Crt	Categorie folosință	Intravilan	Suprafața (mp)	Tarla	Parcelă	Nr. topo	Observații / Referințe
1	arabil	DA	232	23	262	-	

Date referitoare la construcții

Crt	Număr	Destinație construcție	Supraf. (mp)	Situație juridică	Observații / Referințe
A1.1	23640-C1	construcții de locuințe	140	Fara acte	Nr. niveluri:1; S. construită la sol:140 mp; S. construită desfășurată:140 mp; LOCUINTA

Lungime Segmente

1) Valorile lungimilor segmentelor sunt obținute din proiecție în plan.

Punct început	X / Y	Punct sfârșit	X / Y	Lungime segment (** (m)
1	613.212,79 390.357,758	2	613.197,018 390.349,763	17.682
2	613.197,018 390.349,763	3	613.202,625 390.338,385	12.685
3	613.202,625 390.338,385	4	613.219,179 390.346,03	18.234
4	613.219,179 390.346,03	5	613.217,396 390.348,89	3.37

Punct început	X / Y	Punct sfârșit	X / Y	Lungime segment (** (m)
5	613.217,396 390.348,89	1	613.212,79 390.357,758	9.993

** Lungimile segmentelor sunt determinate în planul de proiecție Stereo 70 și sunt rotunjite la 1 milimetru.

*** Distanța dintre puncte este formată din segmente cumulate ce sunt mai mici decât valoarea 1 milimetru.

**DATE DESPRE IMOBILUL NR. 1828**

Oficiul de Cadastru și Publicitate Imobiliară PRAHOVA
Biroul de Cadastru și Publicitate Imobiliară Ploiești

A. Partea I. Descrierea imobilului

TEREN Intravilan

Adresa: Loc. Mizil, Str Traian Vuia, Nr. 18, Jud. Prahova

Nr. Crt	Nr cadastral Nr. topografic	Suprafața* (mp)	Observații / Referințe
A1		248	Sector cadastral:11 Teren imprejmuit;

B. Partea II. Proprietari și acte

Inscrieri privitoare la dreptul de proprietate și alte drepturi reale	Referințe
/	
Act Administrativ nr. 61, din 24/11/1995 emis de CONSILIUL LOCAL MIZIL;	
B1	A1
Intabulare, drept de PROPRIETATE, dobandit prin Lege, cota actuala 1/1 1) ORAȘUL MIZIL, CIF:15562570	

C. Partea III. SARCINI .

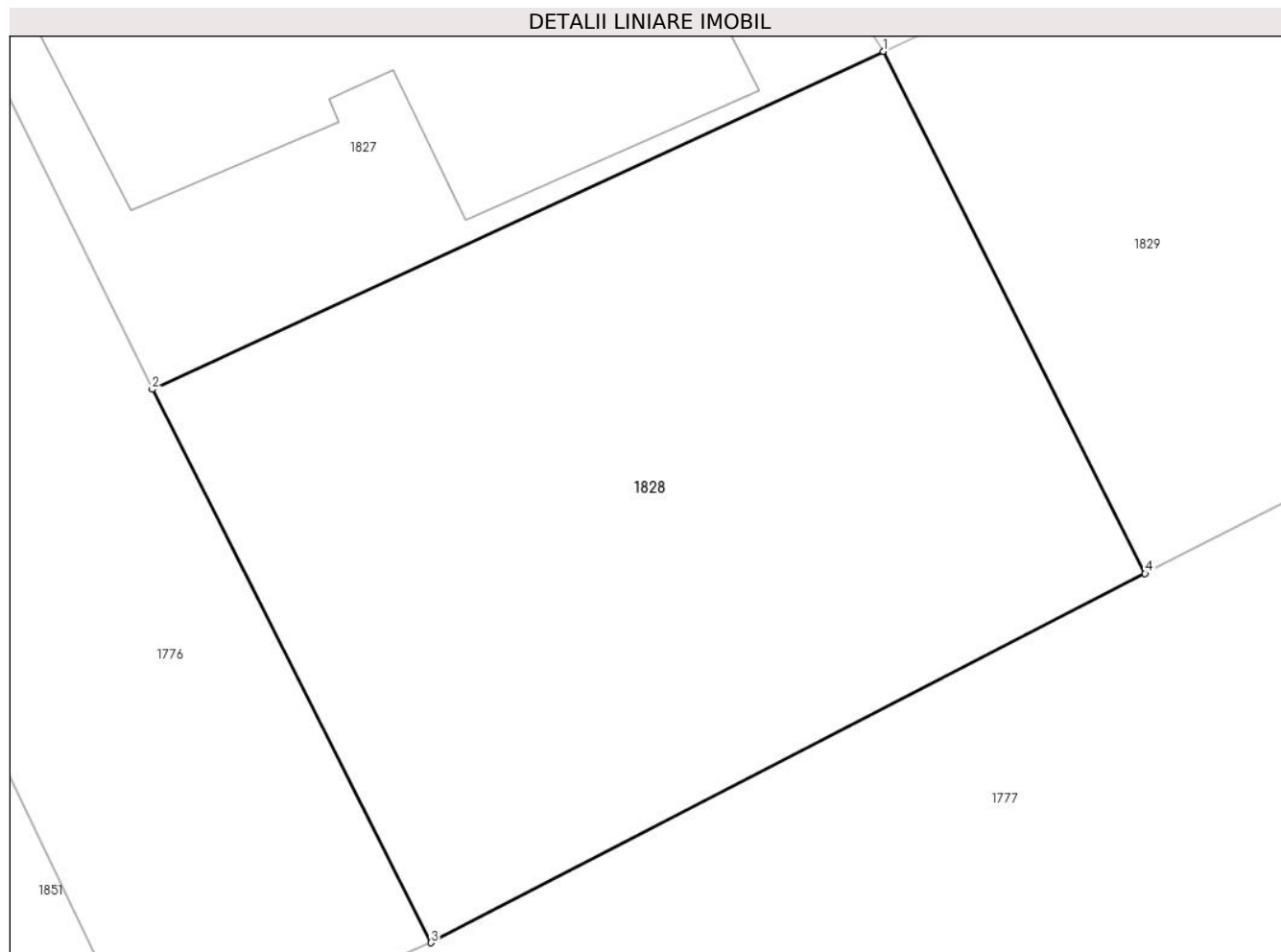
Inscrieri privind dezmembramintele dreptului de proprietate, drepturi reale de garanție și sarcini	Referințe
NU SUNT	

Anexa Nr. 1 La Partea I

Teren

Nr cadastral	Suprafața (mp)*	Observații / Referințe
	248	

* Suprafața este determinată în planul de proiecție Stereo 70.



Date referitoare la teren

Crt	Categorie folosință	Intravilan	Suprafața (mp)	Tarla	Parcelă	Nr. topo	Observații / Referințe
1	curți constructii	DA	248	16	262	-	

Lungime Segmente

1) Valorile lungimilor segmentelor sunt obținute din proiecție în plan.

Punct început	X / Y	Punct sfârșit	X / Y	Lungime segment (** (m)
1	613.219,179 390.346,03	2	613.202,625 390.338,385	18.234
2	613.202,625 390.338,385	3	613.208,939 390.325,867	14.02
3	613.208,939 390.325,867	4	613.225,112 390.334,217	18.201
4	613.225,112 390.334,217	1	613.219,179 390.346,03	13.22

**** Lungimile segmentelor sunt determinate în planul de proiecție Stereo 70 și sunt rotunjite la 1 milimetru.**

***** Distanța dintre puncte este formată din segmente cumulate ce sunt mai mici decât valoarea 1 milimetru.**

**DATE DESPRE IMOBILUL NR. 1829**

Oficiul de Cadastru și Publicitate Imobiliară PRAHOVA
Biroul de Cadastru și Publicitate Imobiliară Ploiești

A. Partea I. Descrierea imobilului

TEREN Intravilan

Adresa: Loc. Mizil, Str Bradului, Nr. 33, Jud. Prahova

Nr. Crt	Nr cadastral Nr. topografic	Suprafața* (mp)	Observații / Referințe
A1	23046	184	Sector cadastral:11 Teren imprejmuit; Imobil inscris in Cf sporadic 23046

B. Partea II. Proprietari și acte

Inscrieri privitoare la dreptul de proprietate și alte drepturi reale		Referințe
/		
Act Administrativ nr. 10224, din 09/05/2019 emis de PRIMARIA MIZIL (act administrativ nr 19417 din 13.05.2019, emis de PRIMARIA MIZIL;act administrativ nr 61 din 24.11.1995, emis de CONSILIUL LOCAL MIZIL);		
B1	Inscrierea provizorie, drept de PROPRIETATE, dobandit prin Lege, cota actuala 1/1 1) ORAS MIZIL , CIF:15562570, (domeniul privat)	A1

C. Partea III. SARCINI

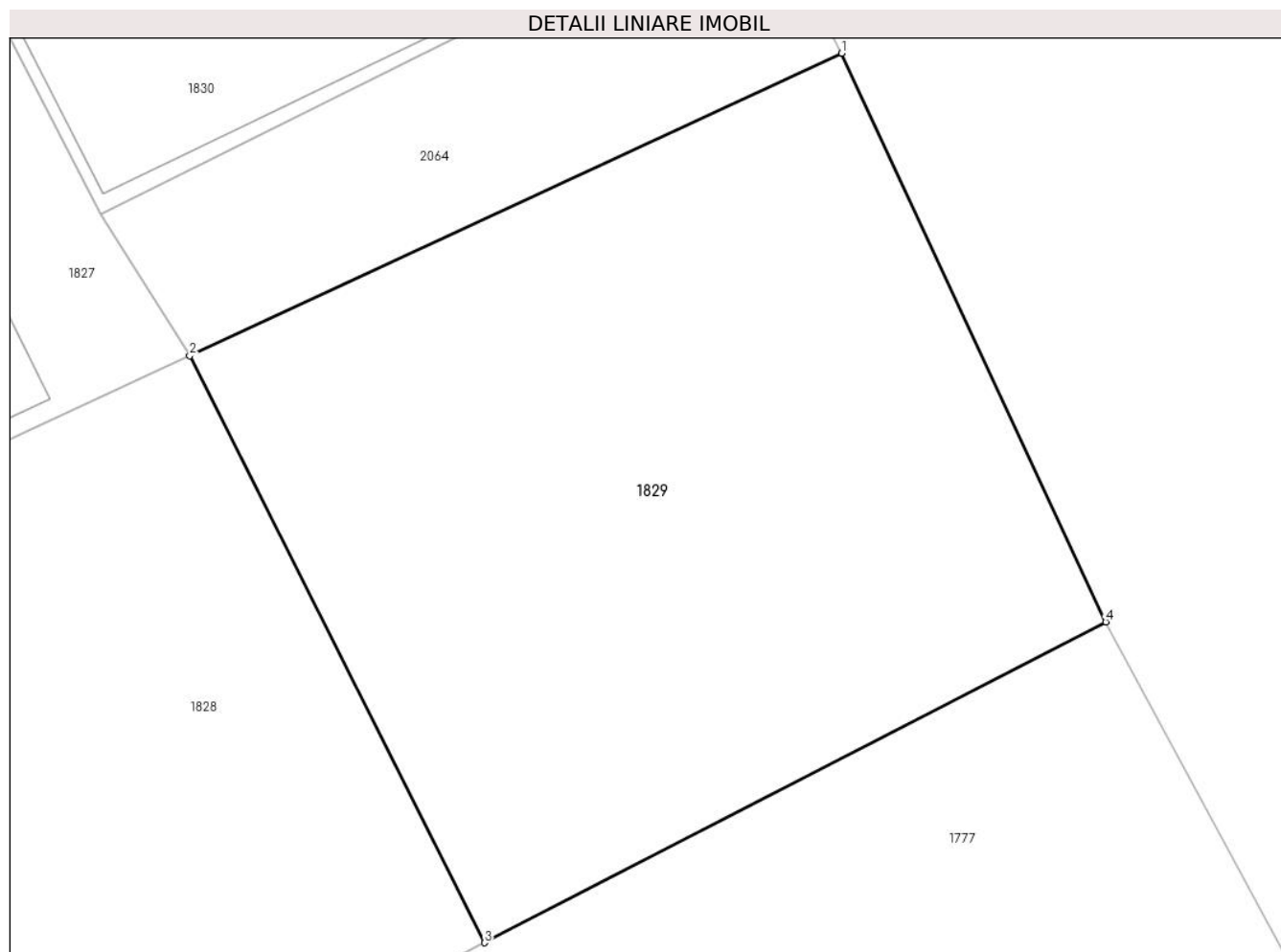
Inscrieri privind dezmembramintele dreptului de proprietate, drepturi reale de garanție și sarcini		Referințe
/		
Act Administrativ nr. 19798, din 21/04/2020 emis de CONSILIUL LOCAL MIZIL;		
C1	Intabulare, drept de CONCESIUNE(pe toata durata existentei constructiei) 1) TOMA IONUȚ	A1
C2	se inscrie REDEVENTA pentru suma de 2760 EURO 1) ORASUL MIZIL , CIF:99999999999999	A1

Anexa Nr. 1 La Partea I

Teren

Nr cadastral	Suprafața (mp)*	Observații / Referințe
23046	184	Imobil înscris în Cf sporadic 23046

* Suprafața este determinată în planul de proiecție Stereo 70.



Date referitoare la teren

Crt	Categorie folosință	Intravilan	Suprafața (mp)	Tarla	Parcelă	Nr. topo	Observații / Referințe
1	curți construcții	DA	184	23	262	-	

Lungime Segmente

1) Valorile lungimilor segmentelor sunt obținute din proiecție în plan.

Punct început	X / Y	Punct sfârșit	X / Y	Lungime segment (** (m)
1	613.232,305 390.352,119	2	613.219,179 390.346,03	14.47
2	613.219,179 390.346,03	3	613.225,112 390.334,217	13.22
3	613.225,112 390.334,217	4	613.237,623 390.340,675	14.079
4	613.237,623 390.340,675	1	613.232,305 390.352,119	12.619

**** Lungimile segmentelor sunt determinate în planul de proiecție Stereo 70 și sunt rotunjite la 1 milimetru.**

***** Distanța dintre puncte este formată din segmente cumulate ce sunt mai mici decât valoarea 1 milimetru.**

**DATE DESPRE IMOBILUL NR. 1830**

Oficiul de Cadastru și Publicitate Imobiliară PRAHOVA
Biroul de Cadastru și Publicitate Imobiliară Ploiești

A. Partea I. Descrierea imobilului

TEREN Intravilan

Adresa: Loc. Mizil, Str Bradului, Nr. 35, Jud. Prahova

Nr. Crt	Nr cadastral Nr. topografic	Suprafața* (mp)	Observații / Referințe
A1	23776	150	Sector cadastral:11 Teren imprejmuit; Imobil inscris in Cf sporadic 23776.

B. Partea II. Proprietari și acte

Inscrieri privitoare la dreptul de proprietate și alte drepturi reale	Referințe
/	
Act Administrativ nr. 384060- adev, din 28/11/2022 emis de Primaria Mizil (act administrativ nr 39- CONCESIUNE din 05.01.1993, emis de PRIMARIA MIZIL;act administrativ nr 33373- ADEV REG AGR din 11.10.2022, emis de PRIMARIA MIZIL;hotarare judecatoreasca nr 2021- SENTINTA din 29.12.2008, emis de JUDECATORIA MIZIL;act administrativ nr 61- Hcl referat din 24.11.1995, emis de Consiliul local Mizil);	
B1	Intabulare, drept de PROPRIETATE(domeniu privat), dobandit prin Lege, cota actuala 1/1 1) PRIMARIA MIZIL, CIF:9999999999999
	A1

C. Partea III. SARCINI

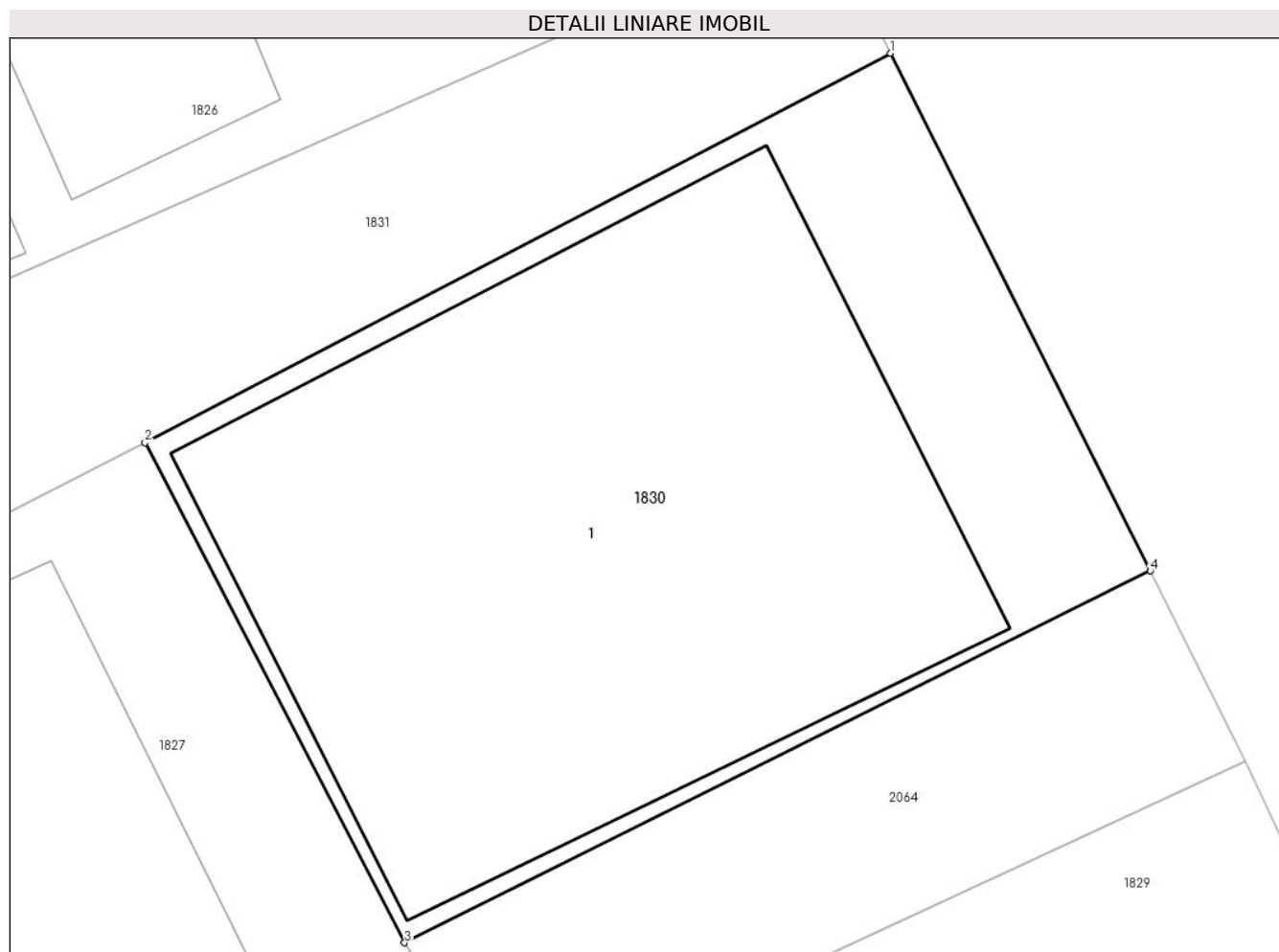
Inscrieri privind dezmembramintele dreptului de proprietate, drepturi reale de garanție și sarcini	Referințe
/	
Act Administrativ nr. 39- CONCESIUNE, din 05/01/1993 emis de PRIMARIA MIZIL (hotarare judecatoreasca nr 2021- SENTINTA din 29.12.2008, emis de JUDECATORIA MIZIL;act administrativ nr 33373- ADEV REG AGR din 11.10.2022, emis de PRIMARIA MIZIL);	
C1	Intabulare, drept de CONCESIUNEpe toata durata existentei constructiei, dar nu mai mult de 99 de ani 1) RADU VASILE
	A1

Anexa Nr. 1 La Partea I

Teren

Nr cadastral	Suprafața (mp)*	Observații / Referințe
23776	150	Imobil inscris in Cf sporadic 23776.

* Suprafața este determinată în planul de proiecție Stereo 70.



Date referitoare la teren

Crt	Categorie folosință	Intra vilan	Suprafața (mp)	Tarla	Parcelă	Nr. topo	Observații / Referințe
1	curți constructii	DA	150	23	262	-	

Date referitoare la construcții

Crt	Număr	Destinație construcție	Supraf. (mp)	Situație juridică	Observații / Referințe
A1.1	23776-C1	construcții de locuințe	112	Fara acte	Nr. niveluri:1; S. construita la sol:112 mp; locuinta

Lungime Segmente

1) Valorile lungimilor segmentelor sunt obținute din proiecție în plan.

Punct început	X / Y	Punct sfârșit	X / Y	Lungime segment (** (m)
1	613.226,019 390.364,662	2	613.212,79 390.357,758	14.923
2	613.212,79 390.357,758	3	613.217,396 390.348,89	9.993
3	613.217,396 390.348,89	4	613.230,627 390.355,483	14.783
4	613.230,627 390.355,483	1	613.226,019 390.364,662	10.271

**** Lungimile segmentelor sunt determinate în planul de proiecție Stereo 70 și sunt rotunjite la 1 milimetru.**

***** Distanța dintre puncte este formată din segmente cumulate ce sunt mai mici decât valoarea 1 milimetru.**

**DATE DESPRE IMOBILUL NR. 1831**

Oficiul de Cadastru și Publicitate Imobiliară PRAHOVA
Biroul de Cadastru și Publicitate Imobiliară Ploiești

A. Partea I. Descrierea imobilului

TEREN Intravilan

Adresa: Loc. Mizil, Str Bradului, Nr. 37A, Jud. Prahova

Nr. Crt	Nr cadastral Nr. topografic	Suprafața* (mp)	Observații / Referințe
A1	23382	120	Sector cadastral:11 Teren imprejmuit; Imobil inscris in Cf sporadic 23382

B. Partea II. Proprietari și acte

Inscrieri privitoare la dreptul de proprietate și alte drepturi reale		Referințe
/		
Act Administrativ nr. 61, din 24/11/1995 emis de CONSILIUL LOCAL MIZIL;		
B1	Intabulare, drept de PROPRIETATE(domeniul privat), dobandit prin Lege, cota actuala 1/1 1) ORASUL MIZIL, CIF:15562570	A1

C. Partea III. SARCINI .

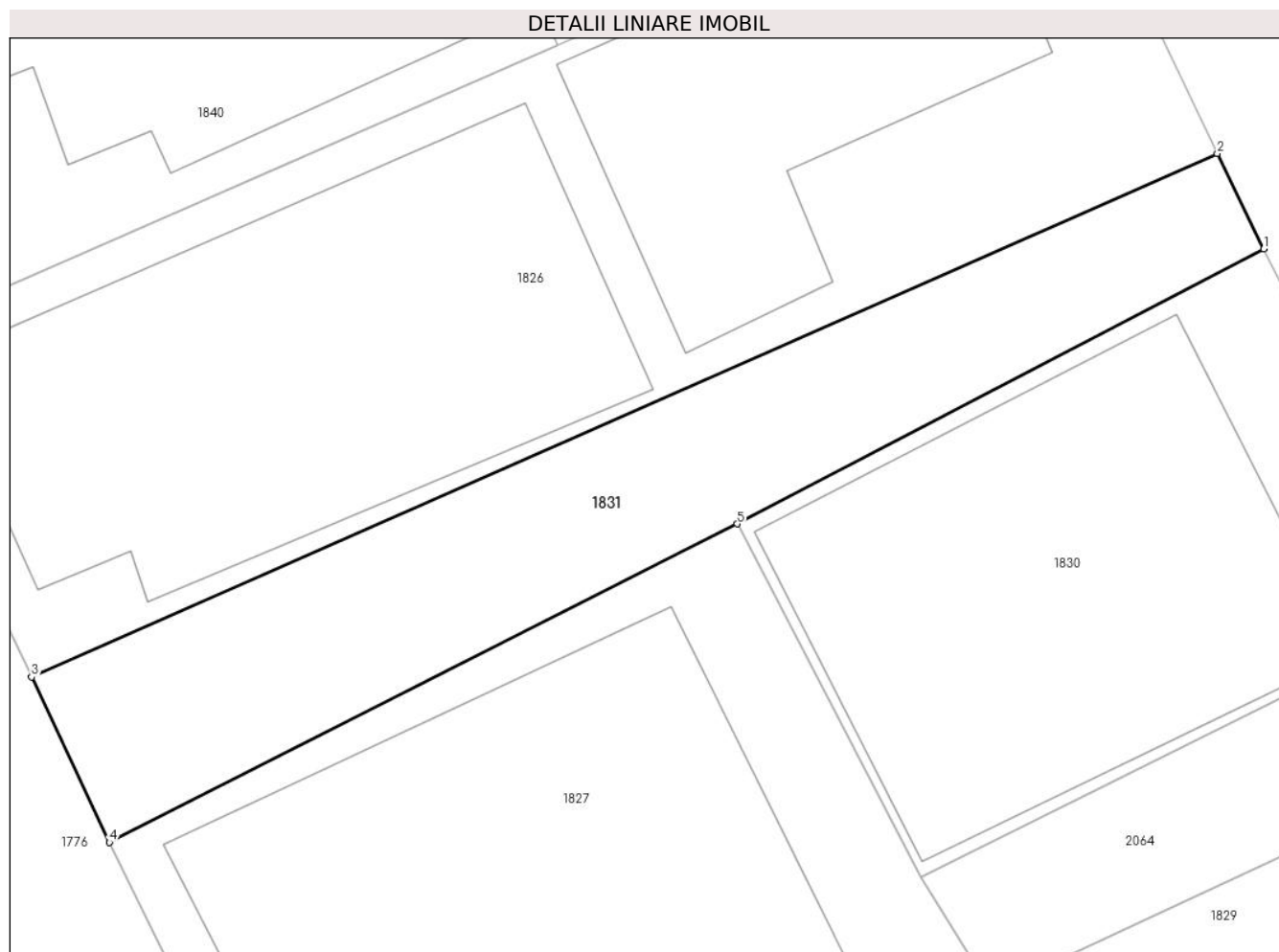
Inscrieri privind dezmembramintele dreptului de proprietate, drepturi reale de garanție și sarcini	Referințe
NU SUNT	

Anexa Nr. 1 La Partea I

Teren

Nr cadastral	Suprafața (mp)*	Observații / Referințe
23382	120	Imobil înscris în Cf sporadic 23382

* Suprafața este determinată în planul de proiecție Stereo 70.



Date referitoare la teren

Crt	Categorie folosință	Intravilan	Suprafața (mp)	Tarla	Parcelă	Nr. topo	Observații / Referințe
1	arabil	DA	120	23	262	-	

Lungime Segmente

1) Valorile lungimilor segmentelor sunt obținute din proiecție în plan.

Punct început	X / Y	Punct sfârșit	X / Y	Lungime segment (** (m)
1	613.226,019 390.364,662	2	613.224,851 390.367,053	2.661
2	613.224,851 390.367,053	3	613.195,064 390.353,916	32.555
3	613.195,064 390.353,916	4	613.197,018 390.349,763	4.589
4	613.197,018 390.349,763	5	613.212,79 390.357,758	17.682
5	613.212,79 390.357,758	1	613.226,019 390.364,662	14.923

**** Lungimile segmentelor sunt determinate în planul de proiecție Stereo 70 și sunt rotunjite la 1 milimetru.**

***** Distanța dintre puncte este formată din segmente cumulate ce sunt mai mici decât valoarea 1 milimetru.**

**DATE DESPRE IMOBILUL NR. 1832**

Oficiul de Cadastru și Publicitate Imobiliară PRAHOVA
Biroul de Cadastru și Publicitate Imobiliară Ploiești

A. Partea I. Descrierea imobilului

TEREN Intravilan

Adresa: Loc. Mizil, Str Bradului, Nr. 39, Jud. Prahova

Nr. Crt	Nr cadastral Nr. topografic	Suprafața* (mp)	Observații / Referințe
A1	22754	225	Sector cadastral:11 Teren imprejmuit; imobil inscris in Cf sporadic 22754

Construcții

Crt	Nr cadastral Nr. topografic	Adresa	Observații / Referințe
A1.1	22754-C1	Loc. Mizil, Str Bradului, Nr. 39, Jud. Prahova	Nr. niveluri:1; S. construita la sol:74 mp; S. construita desfasurata:74 mp; Locuinta

B. Partea II. Proprietari și acte

Inscrieri privitoare la dreptul de proprietate și alte drepturi reale		Referințe
/		
Act Notarial nr. 1585, din 26/03/2019 emis de NP Ivan Constantin;		
B1	Intabulare, drept de PROPRIETATEpartaj, dobandit prin Conventie, cota actuala 1/1 1) MARIN LEONARD	A1
B2	Intabulare, drept de PROPRIETATEpartaj, dobandit prin Conventie, cota actuala 1/1 1) MARIN LEONARD	A1.1

C. Partea III. SARCINI .

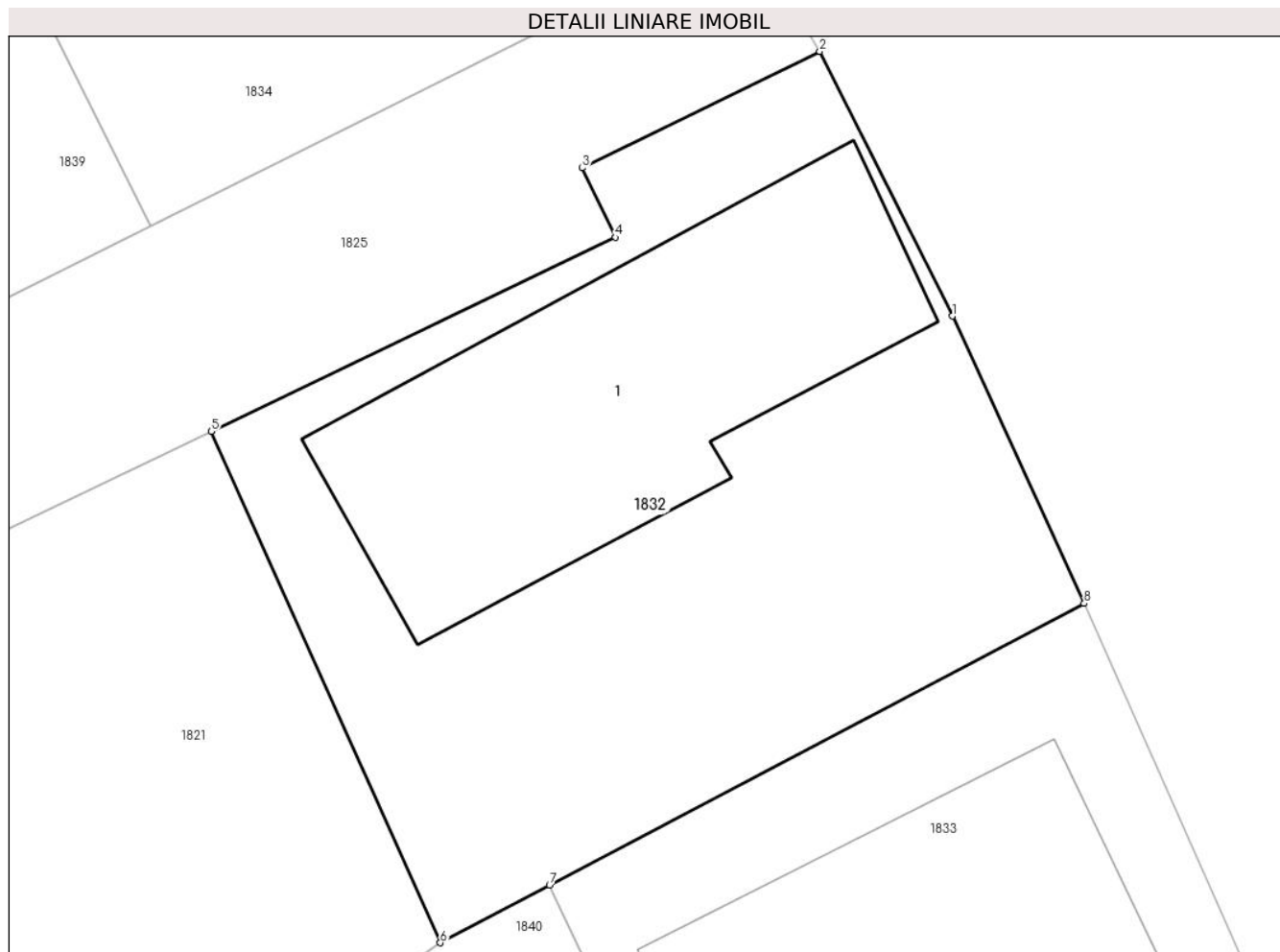
Inscrieri privind dezmembramintele dreptului de proprietate, drepturi reale de garanție și sarcini	Referințe
NU SUNT	

Anexa Nr. 1 La Partea I

Teren

Nr cadastral	Suprafața (mp)*	Observații / Referințe
22754	225	imobil inscris in Cf sporadic 22754

* Suprafața este determinată în planul de proiecție Stereo 70.



Date referitoare la teren

Crt	Categorie folosință	Intra vilan	Suprafața (mp)	Tarla	Parcelă	Nr. topo	Observații / Referințe
1	curți constructii	DA	225	23	262	-	

Date referitoare la construcții

Crt	Număr	Destinație construcție	Supraf. (mp)	Situație juridică	Observații / Referințe
A1.1	22754-C1	construcții de locuințe	74	Cu acte	Nr. niveluri:1; S. construita la sol:74 mp; S. construita desfasurata:74 mp; Locuinta

Lungime Segmente

1) Valorile lungimilor segmentelor sunt obținute din proiecție în plan.

Punct început	X / Y	Punct sfârșit	X / Y	Lungime segment (** (m)
1	613.212,125 390.394,84	2	613.209,036 390.400,998	6.889
2	613.209,036 390.400,998	3	613.203,498 390.398,286	6.166
3	613.203,498 390.398,286	4	613.204,268 390.396,672	1.788
4	613.204,268 390.396,672	5	613.194,858 390.392,156	10.438

Punct început	X / Y	Punct sfârşit	X / Y	Lungime segment (** (m)
5	613.194,858 390.392,156	6	613.200,192 390.380,254	13.042
6	613.200,192 390.380,254	7	613.202,74 390.381,595	2.879
7	613.202,74 390.381,595	8	613.215,196 390.388,152	14.076
8	613.215,196 390.388,152	1	613.212,125 390.394,84	7.359

** Lungimile segmentelor sunt determinate în planul de proiecție Stereo 70 și sunt rotunjite la 1 milimetru.

*** Distanța dintre puncte este formată din segmente cumulate ce sunt mai mici decât valoarea 1 milimetru.

**DATE DESPRE IMOBILUL NR. 1833**

Oficiul de Cadastru și Publicitate Imobiliară PRAHOVA
Biroul de Cadastru și Publicitate Imobiliară Ploiești

A. Partea I. Descrierea imobilului

TEREN Intravilan

Adresa: Loc. Mizil, Str Bradului, Nr. 39A, Jud. Prahova

Nr. Crt	Nr cadastral Nr. topografic	Suprafața* (mp)	Observații / Referințe
A1		187	Sector cadastral:11 Teren imprejmuit;

B. Partea II. Proprietari și acte

Inscrieri privitoare la dreptul de proprietate și alte drepturi reale	Referințe
/	
Act Administrativ nr. 61, din 24/11/1995 emis de CONSILIUL LOCAL MIZIL;	
B1	A1
Intabulare, drept de PROPRIETATE, dobandit prin Lege, cota actuala 1/1	
1) ORAS MIZIL, CIF:15562570, (domeniul privat)	

C. Partea III. SARCINI .

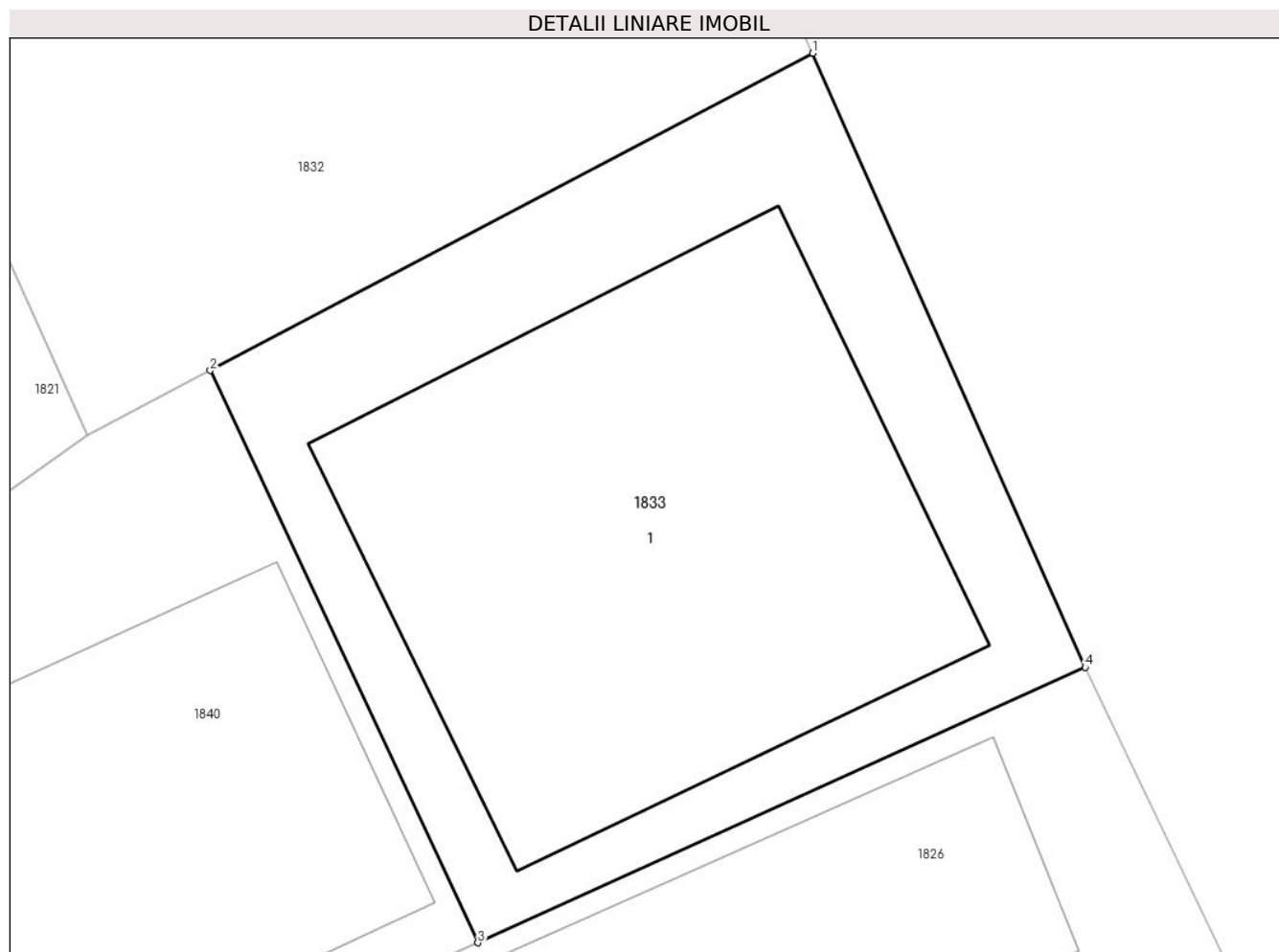
Inscrieri privind dezmembramintele dreptului de proprietate, drepturi reale de garanție și sarcini	Referințe
NU SUNT	

Anexa Nr. 1 La Partea I

Teren

Nr cadastral	Suprafața (mp)*	Observații / Referințe
	187	

* Suprafața este determinată în planul de proiecție Stereo 70.



Date referitoare la teren

Crt	Categorie folosință	Intra vilan	Suprafața (mp)	Tarla	Parcelă	Nr. topo	Observații / Referințe
1	curți constructii	DA	187	23	262	-	

Date referitoare la construcții

Crt	Număr	Destinație construcție	Supraf. (mp)	Situație juridică	Observații / Referințe
A1.1		construcții de locuințe	108	Fara acte	Nr. niveluri:1; S. construita la sol:108 mp; S. construita desfasurata:216 mp; LOCUINTA

Lungime Segmente

1) Valorile lungimilor segmentelor sunt obținute din proiecție în plan.

Punct început	X / Y	Punct sfârșit	X / Y	Lungime segment (** (m)
1	613.215,196 390.388,152	2	613.202,74 390.381,595	14.076
2	613.202,74 390.381,595	3	613.208,272 390.369,775	13.051
3	613.208,272 390.369,775	4	613.220,828 390.375,465	13.784
4	613.220,828 390.375,465	1	613.215,196 390.388,152	13.881

**** Lungimile segmentelor sunt determinate în planul de proiecție Stereo 70 și sunt rotunjite la 1 milimetru.**

***** Distanța dintre puncte este formată din segmente cumulate ce sunt mai mici decât valoarea 1 milimetru.**

**DATE DESPRE IMOBILUL NR. 1834**

Oficiul de Cadastru și Publicitate Imobiliară PRAHOVA
Biroul de Cadastru și Publicitate Imobiliară Ploiești

A. Partea I. Descrierea imobilului

TEREN Intravilan

Nr. CF vechi:2843

Nr. cadastral vechi:10130

Adresa: Loc. Mizil, Str Bradului, Nr. 41-43, Jud. Prahova

Nr. Crt	Nr cadastral Nr. topografic	Suprafața* (mp)	Observații / Referințe
A1	20306	300	Sector cadastral:11 Teren imprejmuit; Imobil inscris in Cf sporadic 20306

B. Partea II. Proprietari și acte

Inscrieri privitoare la dreptul de proprietate și alte drepturi reale		Referințe
/		
Act Administrativ nr. 61, din 24/11/1995 emis de CONSILIUL LOCAL MIZIL;		
B1	Intabulare, drept de PROPRIETATE, dobandit prin Lege, cota actuala 1/1 1) ORAS MIZIL , CIF:9999999999999	A1
Act Administrativ nr. 61, din 24/11/1995 emis de CONSILIUL LOCAL MIZIL (lege);		
B2	Intabulare, drept de ADMINISTRARE, dobandit prin Lege, cota actuala 1/1 1) CONSILIUL LOCAL MIZIL , CIF:9999999999999	A1

C. Partea III. SARCINI

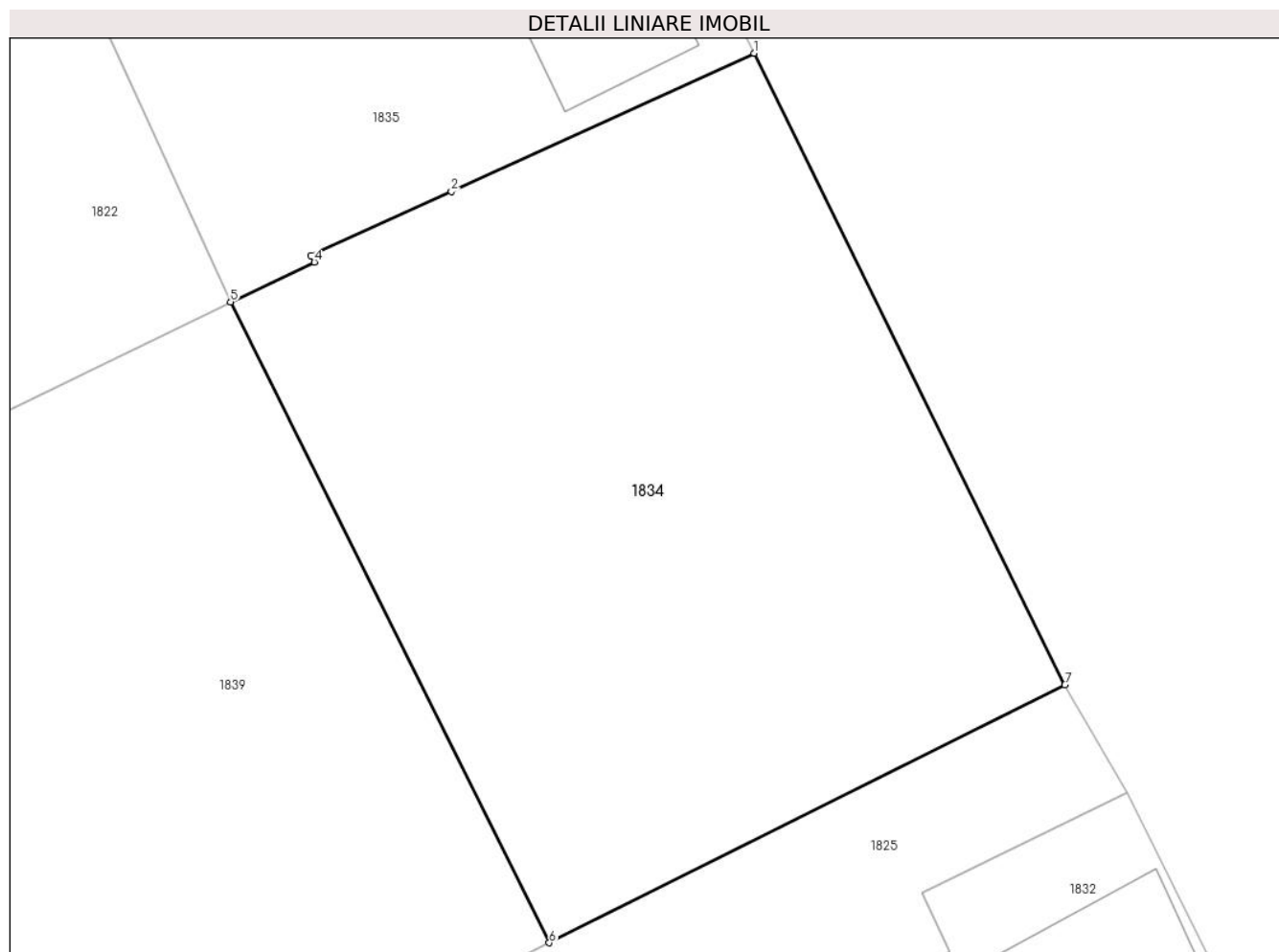
Inscrieri privind dezmembramintele dreptului de proprietate, drepturi reale de garanție și sarcini		Referințe
/		
Act Administrativ nr. 17488, din 07/08/2007 emis de PRIMARIA MIZIL;		
C1	Intabulare, drept de CONCESIUNE 1) STEFAN DORU	A1
C2	se noteaza REDEVENTA in favoarea CONSILIULUI LOCAL MIZIL	A1

Anexa Nr. 1 La Partea I

Teren

Nr cadastral	Suprafața (mp)*	Observații / Referințe
20306	300	Imobil înscris în Cf sporadic 20306

* Suprafața este determinată în planul de proiecție Stereo 70.



Date referitoare la teren

Crt	Categorie folosință	Intra vilan	Suprafața (mp)	Tarla	Parcelă	Nr. topo	Observații / Referințe
1	arabil	DA	300	23	262	-	

Lungime Segmente

1) Valorile lungimilor segmentelor sunt obținute din proiecție în plan.

Punct început	X / Y	Punct sfârșit	X / Y	Lungime segment (** (m)
1	613.198,971 390.420,945	2	613.190,794 390.417,219	8.986
2	613.190,794 390.417,219	3	613.187,0 390.415,49	4.169
3	613.187,0 390.415,49	4	613.187,09 390.415,307	0.204
4	613.187,09 390.415,307	5	613.184,831 390.414,235	2.5
5	613.184,831 390.414,235	6	613.193,439 390.396,938	19.321

Punct început	X / Y	Punct sfârșit	X / Y	Lungime segment (** (m)
6	613.193,439 390.396,938	7	613.207,359 390.403,897	15.562
7	613.207,359 390.403,897	1	613.198,971 390.420,945	19.0

** Lungimile segmentelor sunt determinate în planul de proiecție Stereo 70 și sunt rotunjite la 1 milimetru.

*** Distanța dintre puncte este formată din segmente cumulate ce sunt mai mici decât valoarea 1 milimetru.

**DATE DESPRE IMOBILUL NR. 1835**

Oficiul de Cadastru și Publicitate Imobiliară PRAHOVA
Biroul de Cadastru și Publicitate Imobiliară Ploiești

A. Partea I. Descrierea imobilului

TEREN Intravilan

Adresa: Loc. Mizil, Str Bradului, Nr. 45, Jud. Prahova

Nr. Crt	Nr cadastral Nr. topografic	Suprafața* (mp)	Observații / Referințe
A1	23397	199	Sector cadastral:11 Teren imprejmuit; Imobil inscris in Cf sporadic 23397.

B. Partea II. Proprietari și acte

Inscrieri privitoare la dreptul de proprietate și alte drepturi reale	Referințe
/	
Act Administrativ nr. 14014, din 21/01/2021 emis de PRIMARIA MIZIL (act administrativ nr 61 din 24.11.1995, emis de CONSILIUL LOCAL MIZIL);	
B1 Intabulare, drept de PROPRIETATE, dobandit prin Lege, cota actuala 1/1 1) ORASUL MIZIL, CIF:15562570, (domeniul privat)	A1

C. Partea III. SARCINI

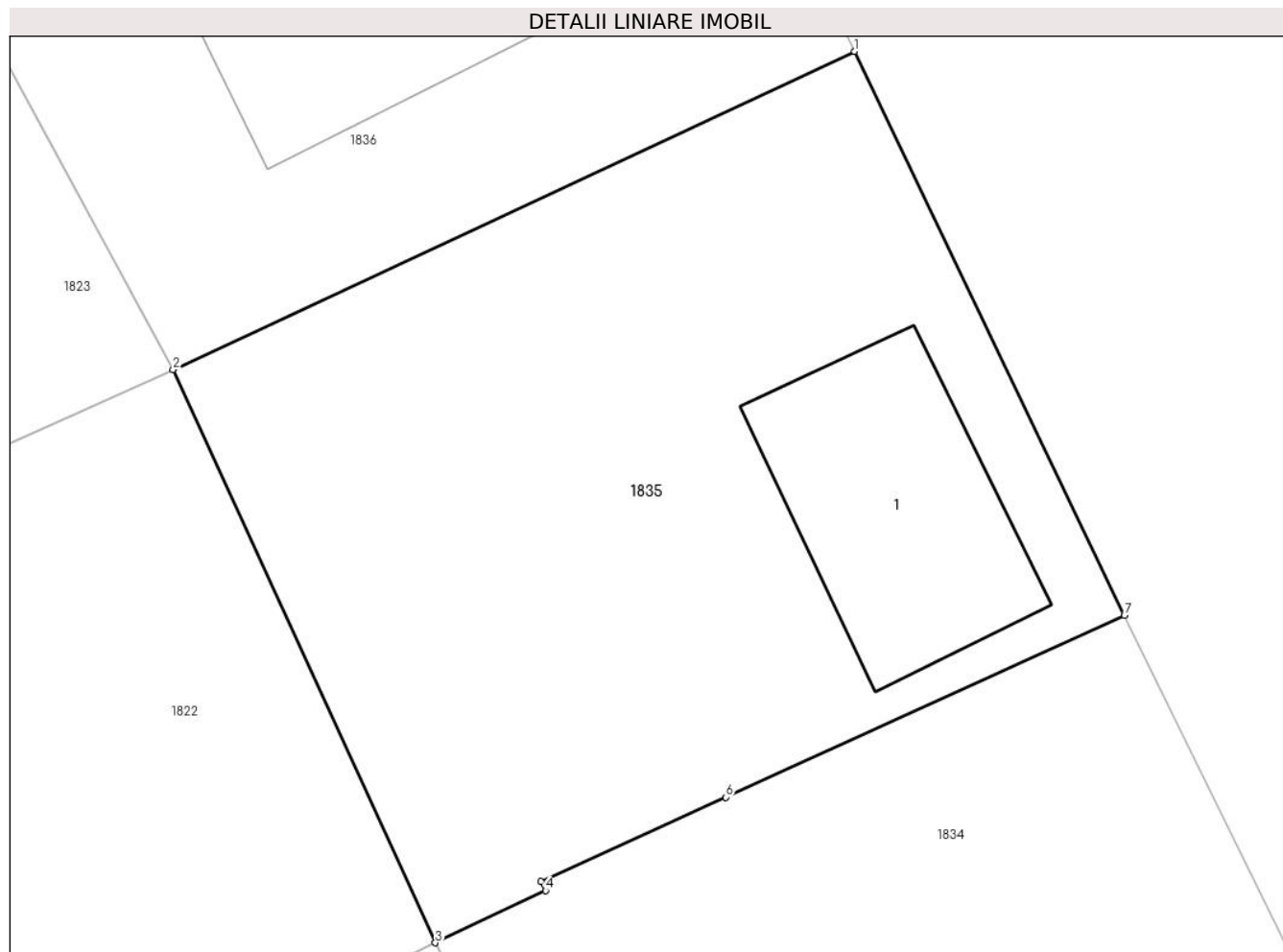
Inscrieri privind dezmembramintele dreptului de proprietate, drepturi reale de garanție și sarcini	Referințe
20677 / 16/02/2021	
Act Administrativ nr. 21852, din 02/10/2015 emis de PRIMARIA MIZIL;	
C1 se respinge cererea de intabulare a dreptului de concesiune, intrucat nu au fost depuse documentele solicitate prin referatul de completare	A1

Anexa Nr. 1 La Partea I

Teren

Nr cadastral	Suprafața (mp)*	Observații / Referințe
23397	199	Imobil inregistrat în Cf sporadic 23397.

* Suprafața este determinată în planul de proiecție Stereo 70.



Date referitoare la teren

Crt	Categorie folosință	Intravilan	Suprafața (mp)	Tarla	Parcelă	Nr. topo	Observații / Referințe
1	curți construcții	DA	199	23	262	-	

Date referitoare la construcții

Crt	Număr	Destinație construcție	Supraf. (mp)	Situație juridică	Observații / Referințe
A1.1	23397-C1	construcții de locuințe	26	Fara acte	Nr. niveluri:1; S. construită la sol:26 mp; LOCUINTA

Lungime Segmente

1) Valorile lungimilor segmentelor sunt obținute din proiecție în plan.

Punct început	X / Y	Punct sfârșit	X / Y	Lungime segment (** (m)
1	613.193,433 390.432,509	2	613.179,447 390.425,984	15.433
2	613.179,447 390.425,984	3	613.184,831 390.414,235	12.924
3	613.184,831 390.414,235	4	613.187,09 390.415,307	2.5
4	613.187,09 390.415,307	5	613.187,0 390.415,49	0.204

Punct început	X / Y	Punct sfârșit	X / Y	Lungime segment (** (m)
5	613.187,0 390.415,49	6	613.190,794 390.417,219	4.169
6	613.190,794 390.417,219	7	613.198,971 390.420,945	8.986
7	613.198,971 390.420,945	1	613.193,433 390.432,509	12.822

** Lungimile segmentelor sunt determinate în planul de proiecție Stereo 70 și sunt rotunjite la 1 milimetru.

*** Distanța dintre puncte este formată din segmente cumulate ce sunt mai mici decât valoarea 1 milimetru.

**DATE DESPRE IMOBILUL NR. 1836**

Oficiul de Cadastru și Publicitate Imobiliară PRAHOVA
Biroul de Cadastru și Publicitate Imobiliară Ploiești

A. Partea I. Descrierea imobilului

TEREN Intravilan

Adresa: Loc. Mizil, Str Bradului, Nr. 47, Jud. Prahova

Nr. Crt	Nr cadastral Nr. topografic	Suprafața* (mp)	Observații / Referințe
A1		224	Sector cadastral:11 Teren imprejmuit;

B. Partea II. Proprietari și acte

Inscrieri privitoare la dreptul de proprietate și alte drepturi reale	Referințe
/	
Act Administrativ nr. 61, din 24/11/1995 emis de CONSILIUL LOCAL MIZIL;	
B1	A1
Intabulare, drept de PROPRIETATE, dobandit prin Lege, cota actuala 1/1 1) ORAȘUL MIZIL, CIF:15562570	

C. Partea III. SARCINI .

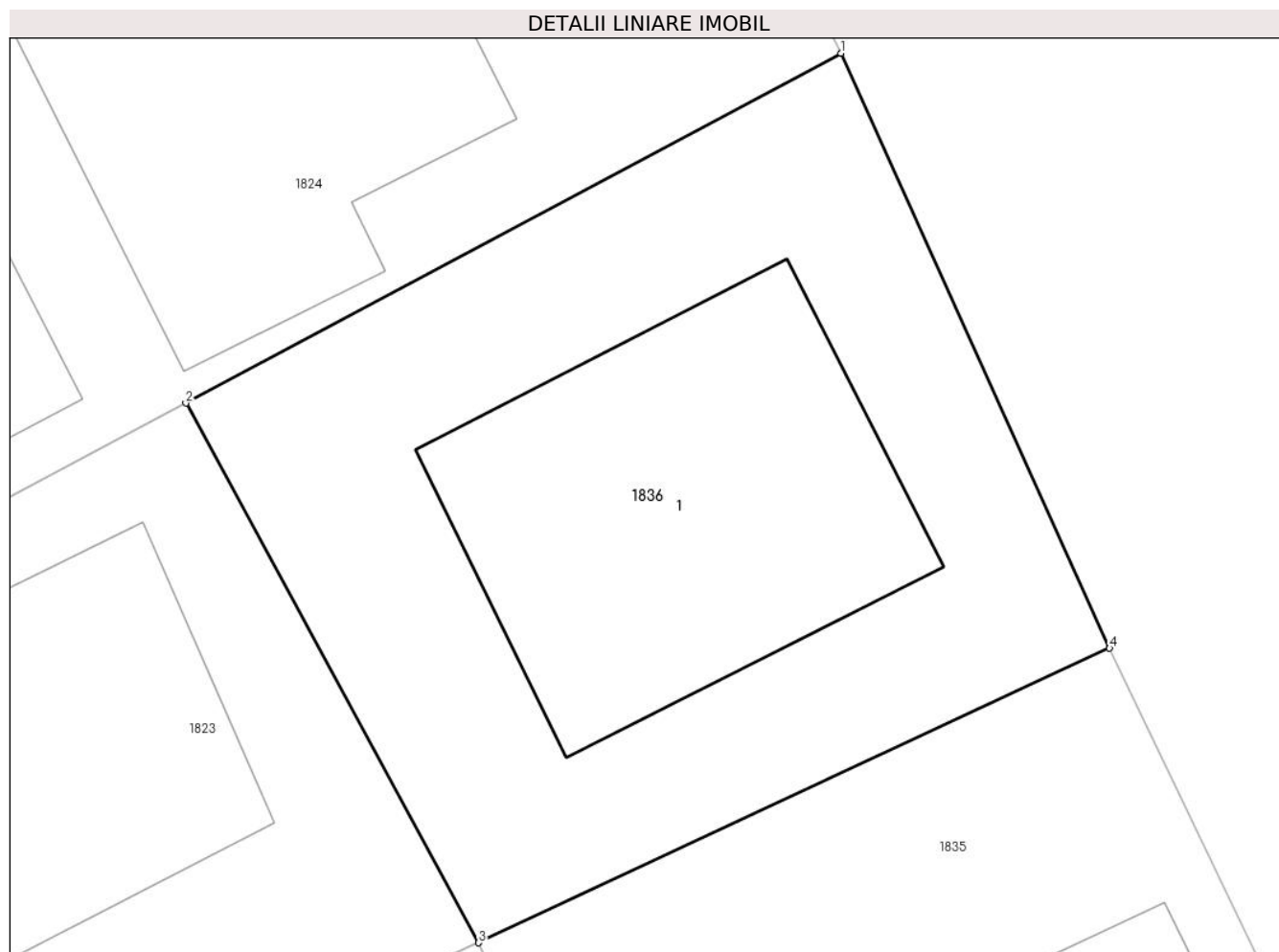
Inscrieri privind dezmembramintele dreptului de proprietate, drepturi reale de garanție și sarcini	Referințe
NU SUNT	

Anexa Nr. 1 La Partea I

Teren

Nr cadastral	Suprafața (mp)*	Observații / Referințe
	224	

* Suprafața este determinată în planul de proiecție Stereo 70.



Date referitoare la teren

Crt	Categorie folosință	Intra vilan	Suprafața (mp)	Tarla	Parcelă	Nr. topo	Observații / Referințe
1	curți constructii	DA	224	16	262	-	

Date referitoare la construcții

Crt	Număr	Destinație construcție	Supraf. (mp)	Situație juridică	Observații / Referințe
A1.1		construcții de locuințe	71	Fara acte	Nr. niveluri:1; S. construita la sol:71 mp; S. construita desfasurata:71 mp; LOCUINTA

Lungime Segmente

1) Valorile lungimilor segmentelor sunt obținute din proiecție în plan.

Punct început	X / Y	Punct sfârșit	X / Y	Lungime segment (** (m)
1	613.187,477 390.445,693	2	613.172,951 390.437,942	16.464
2	613.172,951 390.437,942	3	613.179,447 390.425,984	13.608
3	613.179,447 390.425,984	4	613.193,433 390.432,509	15.433
4	613.193,433 390.432,509	1	613.187,477 390.445,693	14.467

**** Lungimile segmentelor sunt determinate în planul de proiecție Stereo 70 și sunt rotunjite la 1 milimetru.**

***** Distanța dintre puncte este formată din segmente cumulate ce sunt mai mici decât valoarea 1 milimetru.**

**DATE DESPRE IMOBILUL NR. 1837**

Oficiul de Cadastru și Publicitate Imobiliară PRAHOVA
Biroul de Cadastru și Publicitate Imobiliară Ploiești

A. Partea I. Descrierea imobilului

TEREN Intravilan

Nr. CF vechi:3269

Nr. cadastral vechi:10313

Adresa: Loc. Mizil, Str Bradului, Nr. 51, Jud. Prahova

Nr. Crt	Nr cadastral Nr. topografic	Suprafața* (mp)	Observații / Referințe
A1	20534	151	Sector cadastral:11 Teren imprejmuit; Imobil inscris in Cf sporadic 20534

B. Partea II. Proprietari și acte

Inscrieri privitoare la dreptul de proprietate și alte drepturi reale		Referințe
/		
Act Administrativ nr. 61, din 24/11/1995 emis de CONSILIUL LOCAL MIZIL (lege);		
B1	Intabulare, drept de PROPRIETATE, dobandit prin Lege, cota actuala 1/1 1) ORASUL MIZIL, CIF:9999999999999	A1
B2	Intabulare, drept de ADMINISTRARE, dobandit prin Lege, cota actuala 1/1 1) CONSILIUL LOCAL MIZIL, CIF:9999999999999	A1

C. Partea III. SARCINI

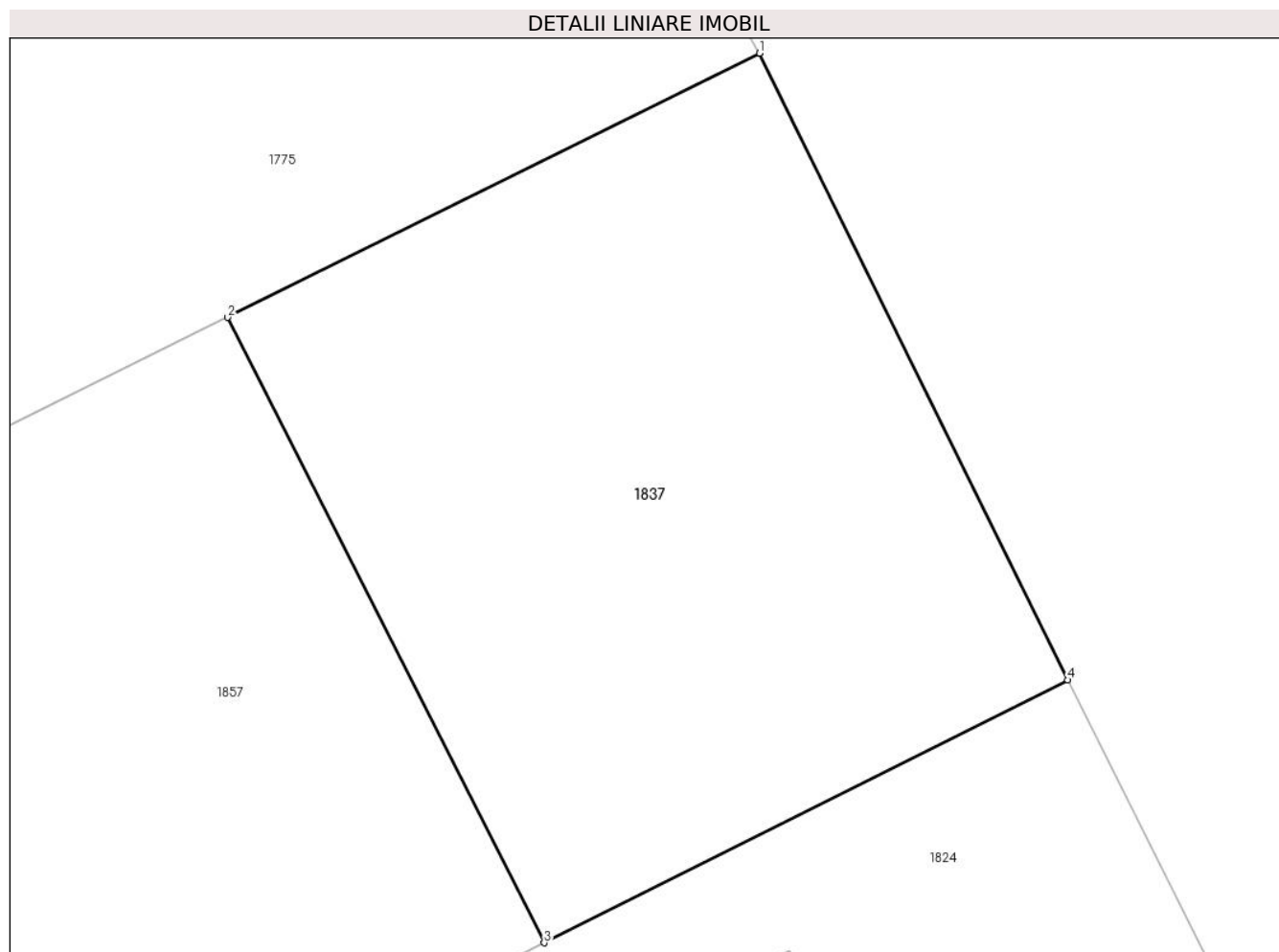
Inscrieri privind dezmembramintele dreptului de proprietate, drepturi reale de garanție și sarcini		Referințe
/		
Act Administrativ nr. 24, din 05/01/1993 emis de Consiliul Local Mizil;		
C1	Intabulare, drept de CONCESIUNE 1) ILIE ARGIR	A1
C2	se noteaza redeventa in favoarea Consiliului Local Mizil,	A1

Anexa Nr. 1 La Partea I

Teren

Nr cadastral	Suprafața (mp)*	Observații / Referințe
20534	151	Imobil înscris în Cf sporadic 20534

* Suprafața este determinată în planul de proiecție Stereo 70.



Date referitoare la teren

Crt	Categorie folosință	Intravilan	Suprafața (mp)	Tarla	Parcelă	Nr. topo	Observații / Referințe
1	curți constructii	DA	151	23	262	-	

Lungime Segmente

1) Valorile lungimilor segmentelor sunt obținute din proiecție în plan.

Punct început	X / Y	Punct sfârșit	X / Y	Lungime segment (** (m)
1	613.176,581 390.467,638	2	613.166,409 390.462,594	11.354
2	613.166,409 390.462,594	3	613.172,462 390.450,646	13.394
3	613.172,462 390.450,646	4	613.182,472 390.455,664	11.197
4	613.182,472 390.455,664	1	613.176,581 390.467,638	13.344

**** Lungimile segmentelor sunt determinate în planul de proiecție Stereo 70 și sunt rotunjite la 1 milimetru.**

***** Distanța dintre puncte este formată din segmente cumulate ce sunt mai mici decât valoarea 1 milimetru.**

**DATE DESPRE IMOBILUL NR. 1838**

Oficiul de Cadastru și Publicitate Imobiliară PRAHOVA
Biroul de Cadastru și Publicitate Imobiliară Ploiești

A. Partea I. Descrierea imobilului

TEREN Intravilan

Nr. CF vechi:2937

Nr. cadastral vechi:10167

Adresa: Loc. Mizil, Str Traian Vuia, Nr. 34, Jud. Prahova

Nr. Crt	Nr cadastral Nr. topografic	Suprafața* (mp)	Observații / Referințe
A1	20357	150	Sector cadastral:11 Teren imprejmuit; Imobil inscris in Cf sporadic 20357

B. Partea II. Proprietari și acte

Inscrieri privitoare la dreptul de proprietate și alte drepturi reale		Referințe
/		
Act Administrativ nr. 61, din 24/11/1995 emis de CONSILIUL LOCAL MIZIL;		
B1	Intabulare, drept de PROPRIETATE, dobandit prin Lege, cota actuala 1/1 1) ORAS MIZIL	A1
Act Administrativ nr. 61, din 24/11/1995 emis de CONSILIUL LOCAL MIZIL (lege);		
B2	Intabulare, drept de ADMINISTRARE, dobandit prin Lege, cota actuala 1/1 1) CONSILIUL LOCAL MIZIL, CIF:999999999999	A1

C. Partea III. SARCINI

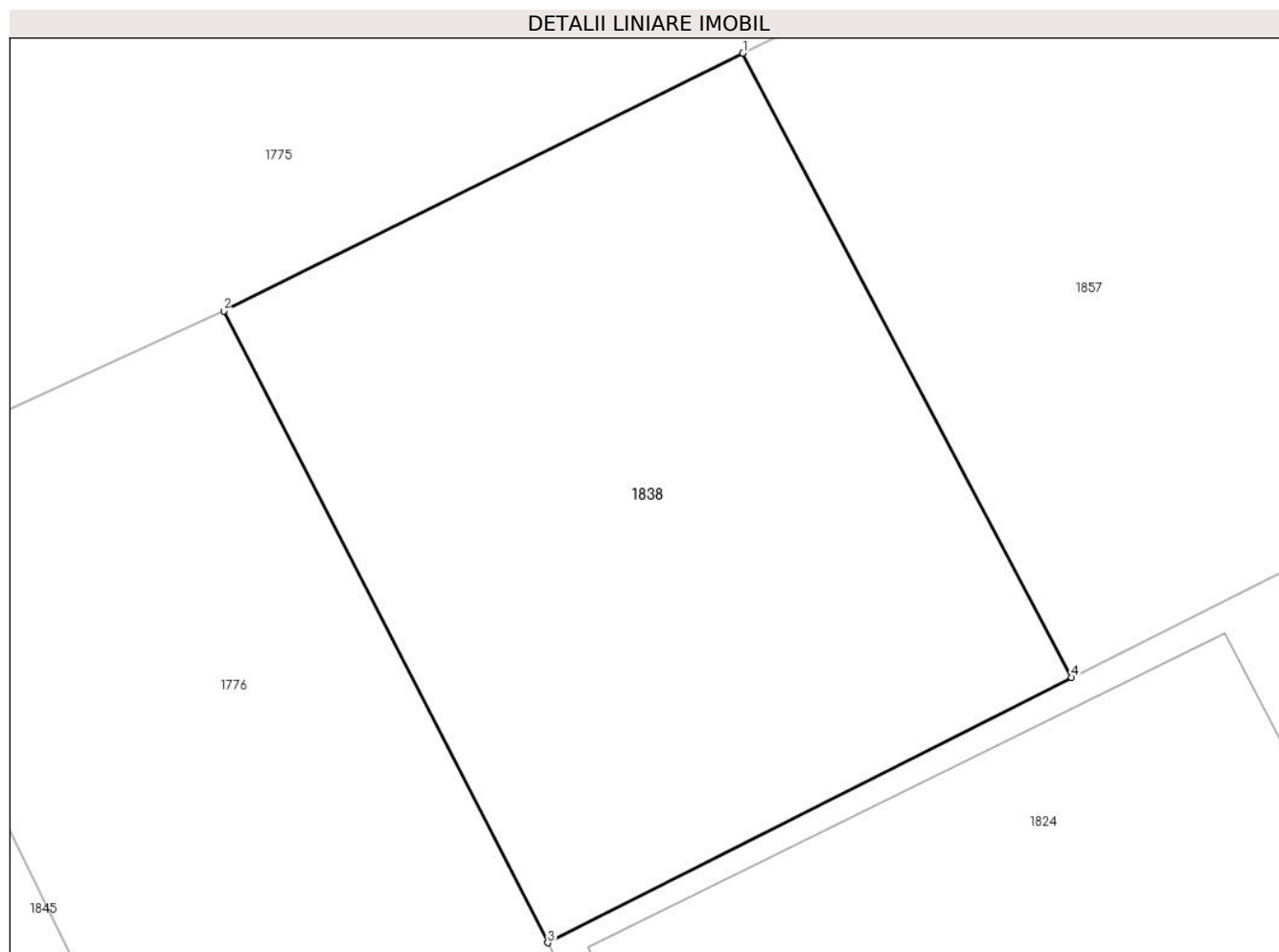
Inscrieri privind dezmembramintele dreptului de proprietate, drepturi reale de garanție și sarcini		Referințe
/		
Act Administrativ nr. 61, din 24/11/1995 emis de CONSILIUL LOCAL MIZIL (concesiune nr.19/05.01.1993 emis de PRIMARIA MIZIL;adeverinta nr.25229/19.12.2007 emis de PRIMARIA MIZIL);		
C1	Intabulare, drept de CONCESIUNE 1) STROE ILIE VALETE	A1
Act Administrativ nr. 19, din 05/01/1993 emis de PRIMARIA MIZIL (proces - verbal nr.23636/19.11.2007 emis de PRIMARIA MIZIL);		
C2	se noteaza REDEVENTA in favoarea CONSILIULUI LOCAL MIZIL	A1

Anexa Nr. 1 La Partea I

Teren

Nr cadastral	Suprafața (mp)*	Observații / Referințe
20357	150	Imobil înscris în Cf sporadic 20357

* Suprafața este determinată în planul de proiecție Stereo 70.



Date referitoare la teren

Crt	Categorie folosință	Intra vilan	Suprafața (mp)	Tarla	Parcelă	Nr. topo	Observații / Referințe
1	arabil	DA	150	23	262	-	

Lungime Segmente

1) Valorile lungimilor segmentelor sunt obținute din proiecție în plan.

Punct început	X / Y	Punct sfârșit	X / Y	Lungime segment (** (m)
1	613.156,925 390.457,891	2	613.147,027 390.452,982	11.049
2	613.147,027 390.452,982	3	613.153,205 390.440,944	13.53
3	613.153,205 390.440,944	4	613.163,192 390.445,998	11.193
4	613.163,192 390.445,998	1	613.156,925 390.457,891	13.443

** Lungimile segmentelor sunt determinate în planul de proiecție Stereo 70 și sunt rotunjite la 1 milimetru.

***** Distanţa dintre puncte este formată din segmente cumulate ce sunt mai mici decât valoarea 1 milimetru.**

**DATE DESPRE IMOBILUL NR. 1839**

Oficiul de Cadastru și Publicitate Imobiliară PRAHOVA
Biroul de Cadastru și Publicitate Imobiliară Ploiești

A. Partea I. Descrierea imobilului

TEREN Intravilan

Adresa: Loc. Mizil, Str Traian Vuia, Nr. 28, Jud. Prahova

Nr. Crt	Nr cadastral Nr. topografic	Suprafața* (mp)	Observații / Referințe
A1		328	Sector cadastral:11 Teren imprejmuit;

B. Partea II. Proprietari și acte

Inscrieri privitoare la dreptul de proprietate și alte drepturi reale	Referințe
/	
Act Administrativ nr. 61, din 24/11/1995 emis de CONSILIUL LOCAL MIZIL;	
B2	A1
Intabulare, drept de PROPRIETATE, dobandit prin Lege, cota actuala 1/1 1) ORAȘUL MIZIL, CIF:15562570	

C. Partea III. SARCINI .

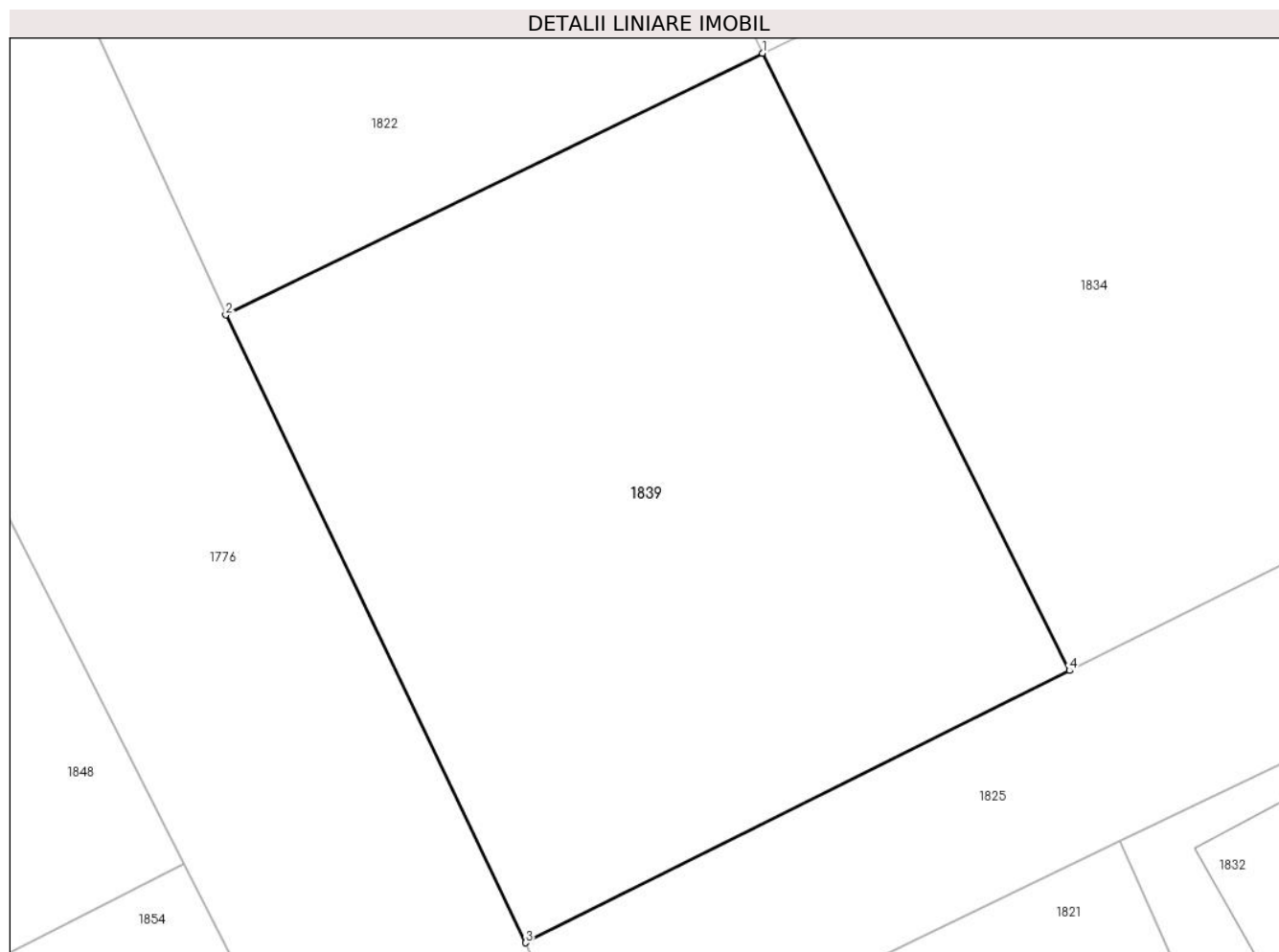
Inscrieri privind dezmembramintele dreptului de proprietate, drepturi reale de garanție și sarcini	Referințe
NU SUNT	

Anexa Nr. 1 La Partea I

Teren

Nr cadastral	Suprafața (mp)*	Observații / Referințe
	328	

* Suprafața este determinată în planul de proiecție Stereo 70.



Date referitoare la teren

Crt	Categorie folosință	Intra vilan	Suprafața (mp)	Tarla	Parcelă	Nr. topo	Observații / Referințe
1	curți constructii	DA	328	16	262	-	

Lungime Segmente

1) Valorile lungimilor segmentelor sunt obținute din proiecție în plan.

Punct început	X / Y	Punct sfârșit	X / Y	Lungime segment (** (m)
1	613.184,831 390.414,235	2	613.169,788 390.406,905	16.734
2	613.169,788 390.406,905	3	613.178,191 390.389,315	19.494
3	613.178,191 390.389,315	4	613.193,439 390.396,938	17.048
4	613.193,439 390.396,938	1	613.184,831 390.414,235	19.321

**** Lungimile segmentelor sunt determinate în planul de proiecție Stereo 70 și sunt rotunjite la 1 milimetru.**

***** Distanța dintre puncte este formată din segmente cumulate ce sunt mai mici decât valoarea 1 milimetru.**

**DATE DESPRE IMOBILUL NR. 1840**

Oficiul de Cadastru și Publicitate Imobiliară PRAHOVA
Biroul de Cadastru și Publicitate Imobiliară Ploiești

A. Partea I. Descrierea imobilului

TEREN Intravilan

Adresa: Loc. Mizil, Str Traian Vuia, Nr. 22, Jud. Prahova

Nr. Crt	Nr cadastral Nr. topografic	Suprafața* (mp)	Observații / Referințe
A1		219	Sector cadastral:11 Teren imprejmuit;

B. Partea II. Proprietari și acte

Inscrieri privitoare la dreptul de proprietate și alte drepturi reale		Referințe
/		
Act Administrativ nr. 61, din 24/11/1995 emis de CONSILIUL LOCAL MIZIL;		
B1	Intabulare, drept de PROPRIETATE, dobandit prin Lege, cota actuala 1/1 1) ORAȘUL MIZIL, CIF:15562570	A1

C. Partea III. SARCINI .

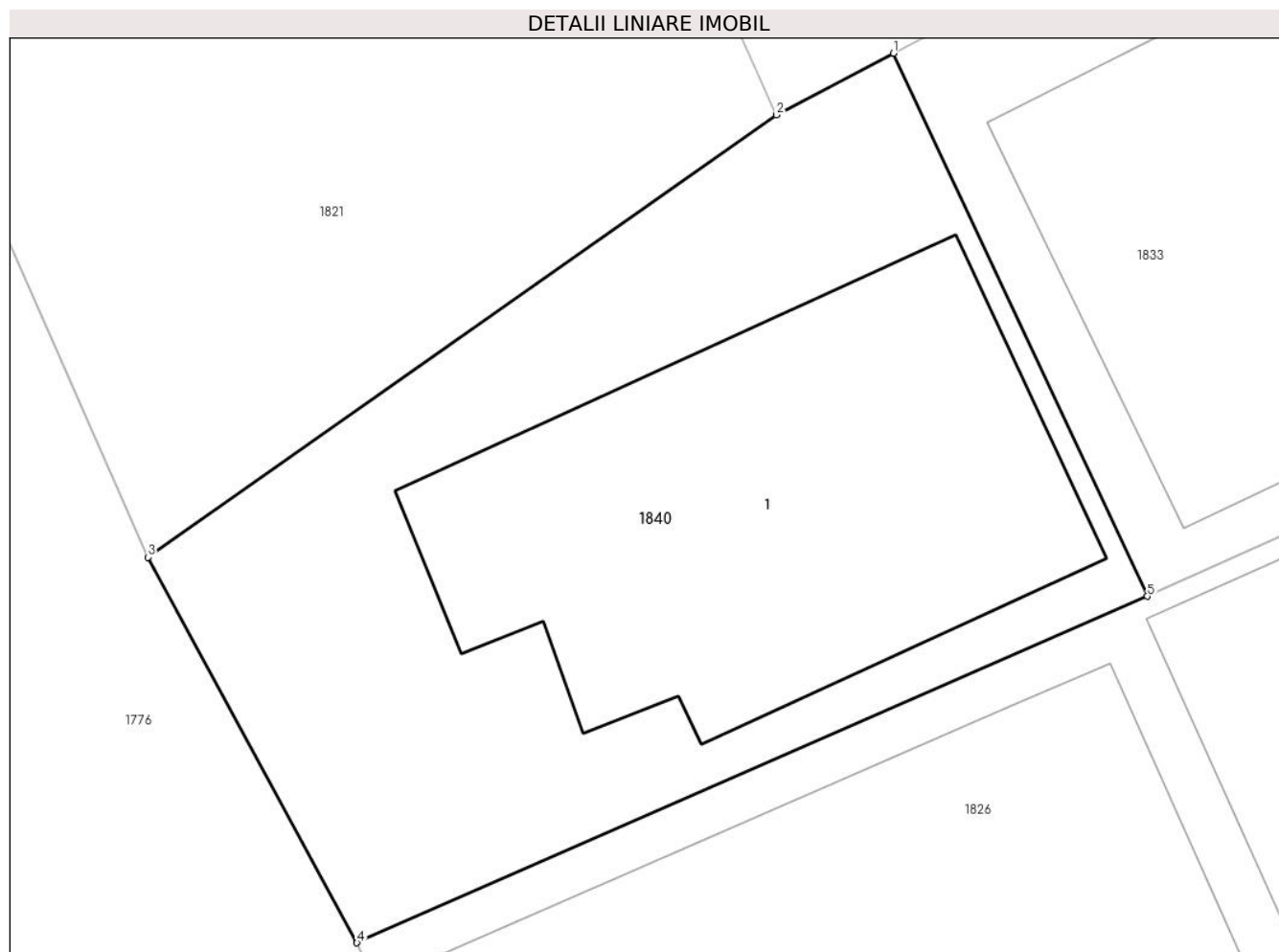
Inscrieri privind dezmembramintele dreptului de proprietate, drepturi reale de garanție și sarcini	Referințe
NU SUNT	

Anexa Nr. 1 La Partea I

Teren

Nr cadastral	Suprafața (mp)*	Observații / Referințe
	219	

* Suprafața este determinată în planul de proiecție Stereo 70.



Date referitoare la teren

Crt	Categorie folosință	Intra vilan	Suprafața (mp)	Tarla	Parcelă	Nr. topo	Observații / Referințe
1	curți constructii	DA	219	16	262	-	

Date referitoare la construcții

Crt	Număr	Destinație construcție	Supraf. (mp)	Situație juridică	Observații / Referințe
A1.1		construcții de locuințe	96	Fara acte	Nr. niveluri:2; S. construita la sol:96 mp; S. construita desfasurata:192 mp; LOCUINTA

Lungime Segmente

1) Valorile lungimilor segmentelor sunt obținute din proiecție în plan.

Punct început	X / Y	Punct sfârșit	X / Y	Lungime segment (** (m)
1	613.202,74 390.381,595	2	613.200,192 390.380,254	2.879
2	613.200,192 390.380,254	3	613.186,504 390.370,627	16.735
3	613.186,504 390.370,627	4	613.191,057 390.362,236	9.547
4	613.191,057 390.362,236	5	613.208,272 390.369,775	18.794

Punct început	X / Y	Punct sfârşit	X / Y	Lungime segment (** (m)
5	613.208,272 390.369,775	1	613.202,74 390.381,595	13.051

** Lungimile segmentelor sunt determinate în planul de proiecţie Stereo 70 şi sunt rotunjite la 1 milimetru.

*** Distanţa dintre puncte este formată din segmente cumulate ce sunt mai mici decât valoarea 1 milimetru.

**DATE DESPRE IMOBILUL NR. 1841**

Oficiul de Cadastru și Publicitate Imobiliară PRAHOVA
Biroul de Cadastru și Publicitate Imobiliară Ploiești

A. Partea I. Descrierea imobilului

TEREN Intravilan

Adresa: Loc. Mizil, Str Horia, Nr. 12, Jud. Prahova

Nr. Crt	Nr cadastral Nr. topografic	Suprafața* (mp)	Observații / Referințe
A1		220	Sector cadastral:11 Teren imprejmuit;

B. Partea II. Proprietari și acte

Inscrieri privitoare la dreptul de proprietate și alte drepturi reale		Referințe
/		
Act Administrativ nr. 61, din 24/11/1995 emis de CONSILIUL LOCAL MIZIL (lege);		
B1	Intabulare, drept de PROPRIETATE, dobandit prin Lege, cota actuala 1/1 1) ORAȘUL MIZIL, CIF:15562570	A1

C. Partea III. SARCINI .

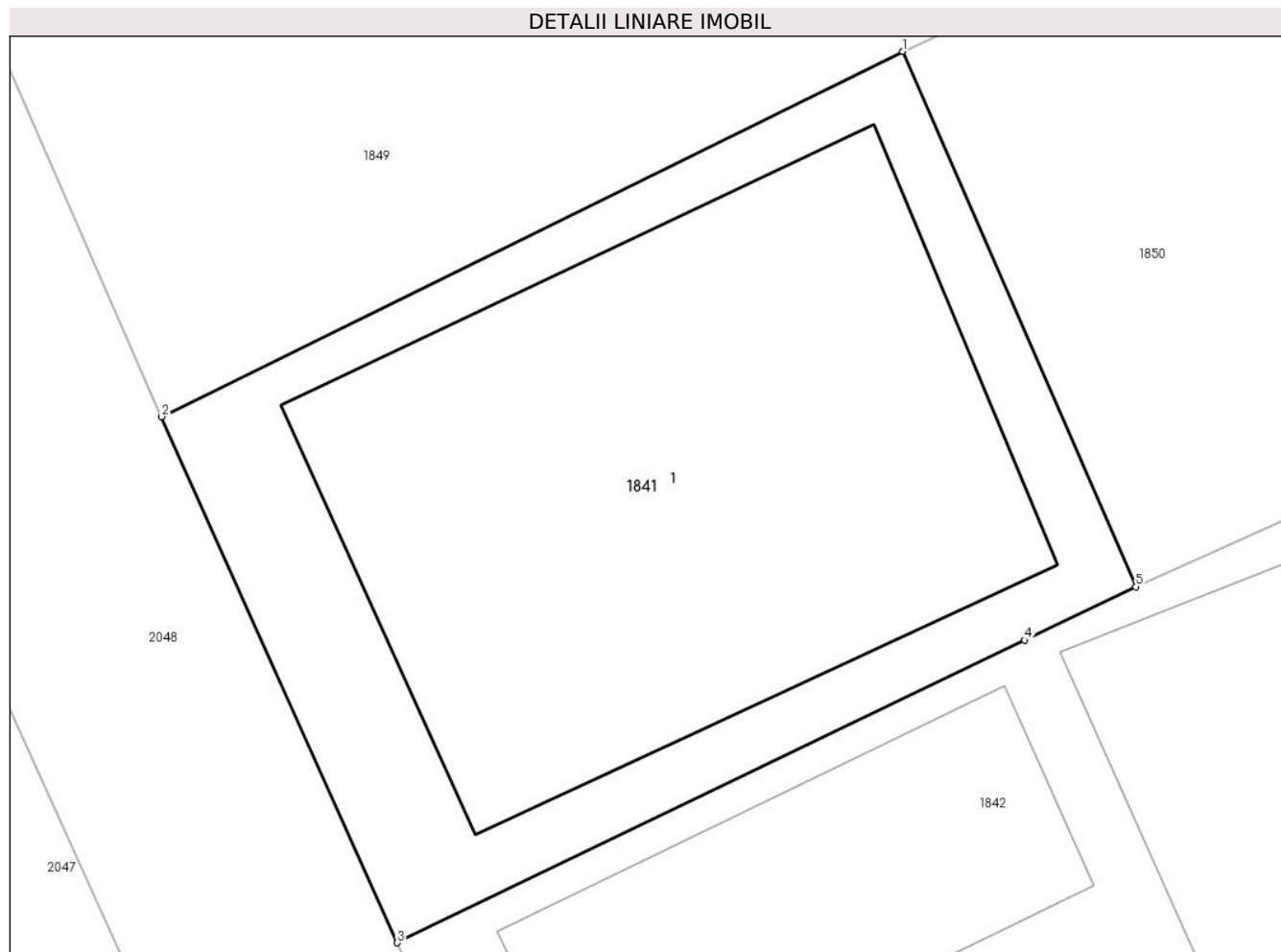
Inscrieri privind dezmembramintele dreptului de proprietate, drepturi reale de garanție și sarcini	Referințe
NU SUNT	

Anexa Nr. 1 La Partea I

Teren

Nr cadastral	Suprafața (mp)*	Observații / Referințe
	220	

* Suprafața este determinată în planul de proiecție Stereo 70.



Date referitoare la teren

Crt	Categorie folosință	Intra vilan	Suprafața (mp)	Tarla	Parcelă	Nr. topo	Observații / Referințe
1	curți constructii	DA	220	23	262	-	

Date referitoare la construcții

Crt	Număr	Destinație construcție	Supraf. (mp)	Situație juridică	Observații / Referințe
A1.1		construcții de locuințe	142	Fara acte	Nr. niveluri:1; S. construita la sol:142 mp; S. construita desfasurata:142 mp; LOCUINTA

Lungime Segmente

1) Valorile lungimilor segmentelor sunt obținute din proiecție în plan.

Punct început	X / Y	Punct sfârșit	X / Y	Lungime segment (** (m)
1	613.174,061 390.338,928	2	613.158,142 390.331,088	17.745
2	613.158,142 390.331,088	3	613.163,205 390.319,8	12.371
3	613.163,205 390.319,8	4	613.176,69 390.326,292	14.966
4	613.176,69 390.326,292	5	613.179,076 390.327,44	2.648

Punct început	X / Y	Punct sfârşit	X / Y	Lungime segment (** (m)
5	613.179,076 390.327,44	1	613.174,061 390.338,928	12.535

** Lungimile segmentelor sunt determinate în planul de proiecţie Stereo 70 şi sunt rotunjite la 1 milimetru.

*** Distanţa dintre puncte este formată din segmente cumulate ce sunt mai mici decât valoarea 1 milimetru.

**DATE DESPRE IMOBILUL NR. 1842**

Oficiul de Cadastru și Publicitate Imobiliară PRAHOVA
Biroul de Cadastru și Publicitate Imobiliară Ploiești

A. Partea I. Descrierea imobilului

TEREN Intravilan

Adresa: Loc. Mizil, Str Horia, Nr. 10, Jud. Prahova

Nr. Crt	Nr cadastral Nr. topografic	Suprafața* (mp)	Observații / Referințe
A1	22523	325	Sector cadastral:11 Teren neimprejmuit; Imobil inscris in CF Sporadic 22523.

B. Partea II. Proprietari și acte

Inscrieri privitoare la dreptul de proprietate și alte drepturi reale		Referințe
/		
Act Administrativ nr. 61, din 24/11/1995 emis de CONSILIUL LOCAL MIZIL (lege);		
B1	Intabulare, drept de PROPRIETATE, dobandit prin Lege, cota actuala 1/1 1) ORAS MIZIL, CIF:15562570, (domeniu privat)	A1

C. Partea III. SARCINI .

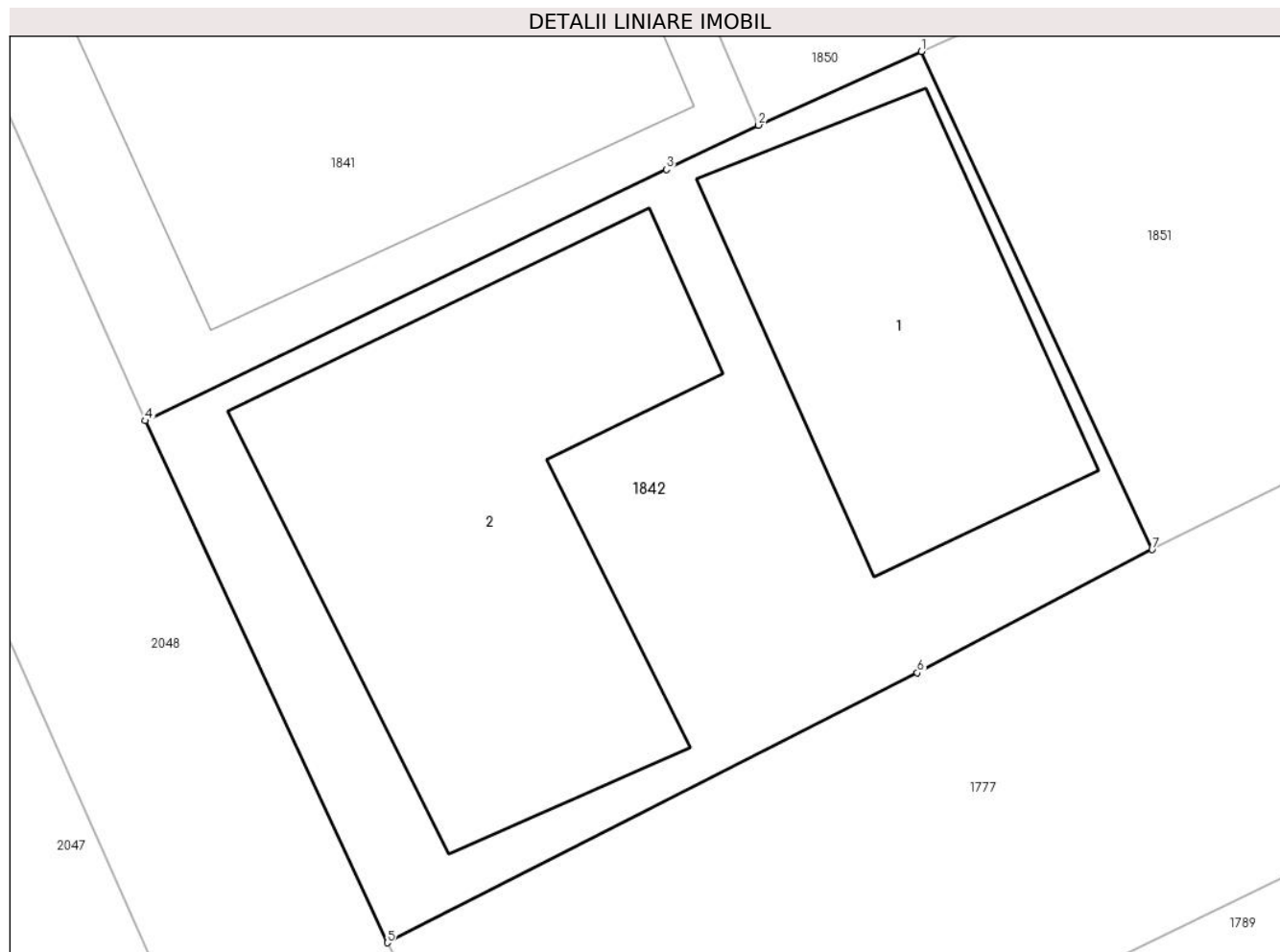
Inscrieri privind dezmembramintele dreptului de proprietate, drepturi reale de garanție și sarcini	Referințe
NU SUNT	

Anexa Nr. 1 La Partea I

Teren

Nr cadastral	Suprafața (mp)*	Observații / Referințe
22523	325	Imobil inregistrat în CF Sporadic 22523.

* Suprafața este determinată în planul de proiecție Stereo 70.



Date referitoare la teren

Crt	Categorie folosință	Intravilan	Suprafața (mp)	Tarla	Parcelă	Nr. topo	Observații / Referințe
1	curți constructii	DA	325	23	262	-	

Date referitoare la construcții

Crt	Număr	Destinație construcție	Supraf. (mp)	Situație juridică	Observații / Referințe
A1.1	22523-C1	construcții de locuințe	71	Fara acte	Nr. niveluri:2; S. construita la sol:71 mp; S. construita desfasurata:71 mp; LOCUINTA; FARA ACTE
A1.2	22523-C2	construcții de locuințe	112	Fara acte	Nr. niveluri:1; S. construita la sol:112 mp; S. construita desfasurata:112 mp; LOCUINTA; FARA ACTE

Lungime Segmente

1) Valorile lungimilor segmentelor sunt obținute din proiecție în plan.

Punct început	X / Y	Punct sfârșit	X / Y	Lungime segment (** (m))
1	613.183,283 390.329,344	2	613.179,076 390.327,44	4.618
2	613.179,076 390.327,44	3	613.176,69 390.326,292	2.648

Punct început	X / Y	Punct sfârșit	X / Y	Lungime segment (** (m)
3	613.176,69 390.326,292	4	613.163,205 390.319,8	14.966
4	613.163,205 390.319,8	5	613.169,465 390.306,309	14.873
5	613.169,465 390.306,309	6	613.183,185 390.313,284	15.391
6	613.183,185 390.313,284	7	613.189,258 390.316,468	6.857
7	613.189,258 390.316,468	1	613.183,283 390.329,344	14.195

** Lungimile segmentelor sunt determinate în planul de proiecție Stereo 70 și sunt rotunjite la 1 milimetru.

*** Distanța dintre puncte este formată din segmente cumulate ce sunt mai mici decât valoarea 1 milimetru.

**DATE DESPRE IMOBILUL NR. 1843**

Oficiul de Cadastru și Publicitate Imobiliară PRAHOVA
Biroul de Cadastru și Publicitate Imobiliară Ploiești

A. Partea I. Descrierea imobilului

TEREN Intravilan

Adresa: Loc. Mizil, Str Horia, Nr. FN, Jud. Prahova

Nr. Crt	Nr cadastral Nr. topografic	Suprafața* (mp)	Observații / Referințe
A1		225	Sector cadastral:11 Teren imprejmuit;

B. Partea II. Proprietari și acte

Inscrieri privitoare la dreptul de proprietate și alte drepturi reale	Referințe
/	
Act Administrativ nr. 61, din 25/11/1995 emis de CONSILIUL LOCAL AL ORASULUI MIZIL (lege);	
B1	A1
Intabulare, drept de PROPRIETATE, dobandit prin Lege, cota actuala 1/1 1) ORAȘUL MIZIL, CIF:15562570	

C. Partea III. SARCINI .

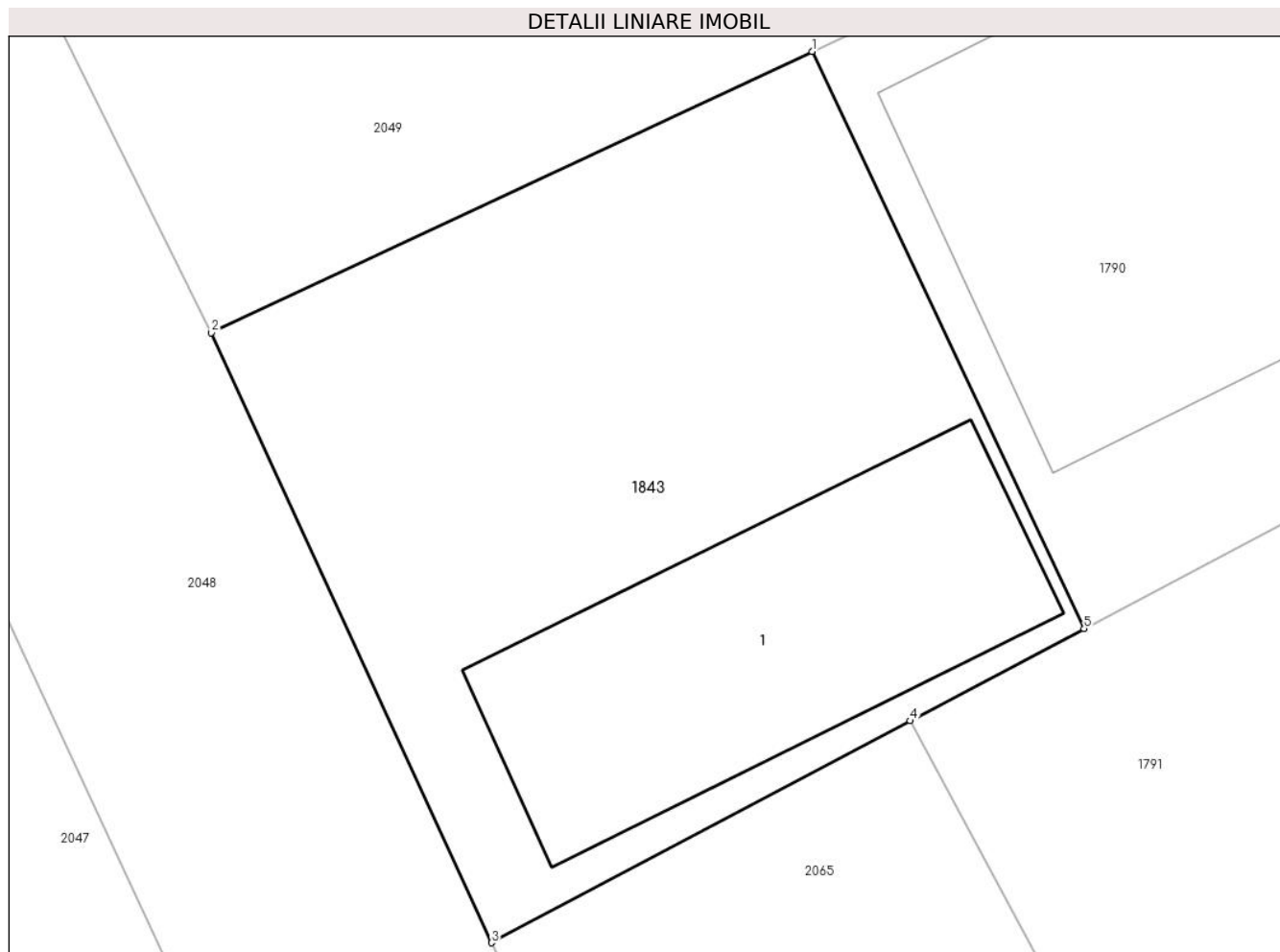
Inscrieri privind dezmembramintele dreptului de proprietate, drepturi reale de garanție și sarcini	Referințe
NU SUNT	

Anexa Nr. 1 La Partea I

Teren

Nr cadastral	Suprafața (mp)*	Observații / Referințe
	225	

* Suprafața este determinată în planul de proiecție Stereo 70.



Date referitoare la teren

Crt	Categorie folosință	Intra vilan	Suprafața (mp)	Tarla	Parcelă	Nr. topo	Observații / Referințe
1	curți constructii	DA	225	23	262	-	

Date referitoare la construcții

Crt	Număr	Destinație construcție	Supraf. (mp)	Situație juridică	Observații / Referințe
A1.1		constructii anexa	63	Fara acte	Nr. niveluri:1; S. construita la sol:63 mp; S. construita desfasurata:63 mp; ANEXA

Lungime Segmente

1) Valorile lungimilor segmentelor sunt obținute din proiecție în plan.

Punct început	X / Y	Punct sfârșit	X / Y	Lungime segment (** (m)
1	613.198,991 390.281,057	2	613.185,333 390.274,67	15.078
2	613.185,333 390.274,67	3	613.191,705 390.260,815	15.25
3	613.191,705 390.260,815	4	613.201,225 390.265,856	10.772
4	613.201,225 390.265,856	5	613.205,177 390.267,949	4.472

Punct început	X / Y	Punct sfârșit	X / Y	Lungime segment (** (m)
5	613.205,177 390.267,949	1	613.198,991 390.281,057	14.494

** Lungimile segmentelor sunt determinate în planul de proiecție Stereo 70 și sunt rotunjite la 1 milimetru.

*** Distanța dintre puncte este formată din segmente cumulate ce sunt mai mici decât valoarea 1 milimetru.

**DATE DESPRE IMOBILUL NR. 1844**

Oficiul de Cadastru și Publicitate Imobiliară PRAHOVA
Biroul de Cadastru și Publicitate Imobiliară Ploiești

A. Partea I. Descrierea imobilului

TEREN Intravilan

Nr. CF vechi:3138

Nr. cadastral vechi:10248

Adresa: Loc. Mizil, Str Traian Vuia, Nr. 29-31, Jud. Prahova

Nr. Crt	Nr cadastral Nr. topografic	Suprafața* (mp)	Observații / Referințe
A1	20477	365	Sector cadastral:11 Teren imprejmuit; Imobil in scris in Cf sporadic 20477.

B. Partea II. Proprietari și acte

Inscrieri privitoare la dreptul de proprietate și alte drepturi reale		Referințe
/		
Act Administrativ nr. 61, din 24/11/1995 emis de CONSILIUL LOCAL MIZIL (adeverinta nr.12439/27.03.2008 emis de PRIMARIA MIZIL;adeverinta nr.13833/21.04.2008 emis de PRIMARIA MIZIL;);		
B1	Intabulare, drept de PROPRIETATE, dobandit prin Lege, cota actuala 1/1 1) ORASUL MIZIL, CIF:9999999999999	A1

C. Partea III. SARCINI

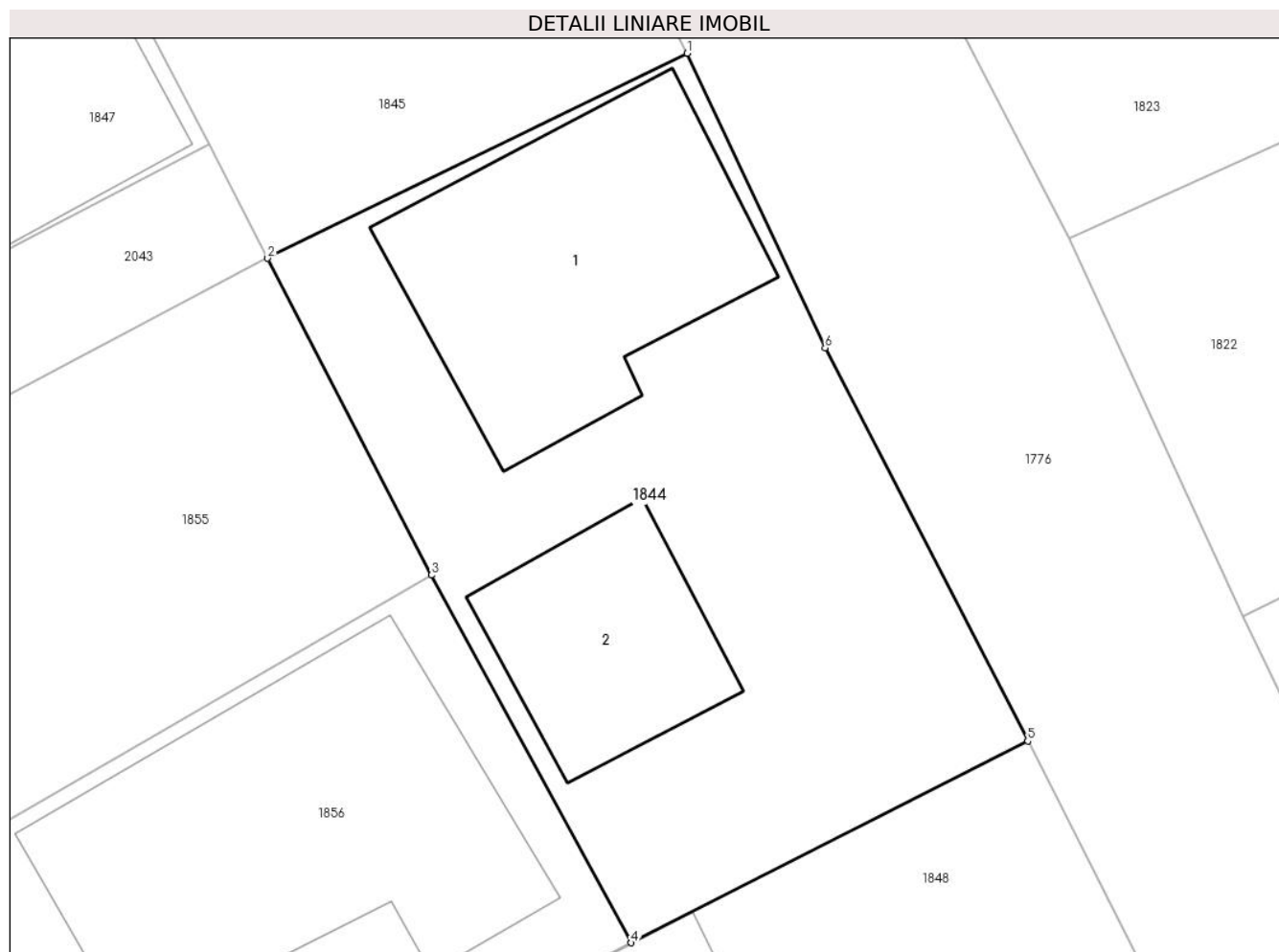
Inscrieri privind dezmembramintele dreptului de proprietate, drepturi reale de garanție și sarcini		Referințe
/		
Act Administrativ nr. 61, din 24/11/1995 emis de CONSILIUL LOCAL MIZIL (adeverinta nr.12439/27.03.2008 emis de PRIMARIA MIZIL;adeverinta nr.13833/21.04.2008 emis de PRIMARIA MIZIL;);		
C1	Intabulare, drept de COMODAT 1) CONSILIUL LOCAL MIZIL, CIF:9999999999999	A1
Act Administrativ nr. 575, din 17/03/2021 emis de PRIMARIA ORASULUI MIZIL;		
C2	se respinge cererea de notare sechestrului intrucat debitorul nu este proprietar tabular al imobilului	A1

Anexa Nr. 1 La Partea I

Teren

Nr cadastral	Suprafața (mp)*	Observații / Referințe
20477	365	Imobil inscris in Cf sporadic 20477.

* Suprafața este determinată în planul de proiecție Stereo 70.



Date referitoare la teren

Crt	Categorie folosință	Intravilan	Suprafața (mp)	Tarla	Parcelă	Nr. topo	Observații / Referințe
1	curți constructii	DA	365	23	262	-	

Date referitoare la construcții

Crt	Număr	Destinație construcție	Supraf. (mp)	Situație juridică	Observații / Referințe
A1.1	20477-C1	construcții de locuințe	90	Fara acte	Nr. niveluri:1; S. construita la sol:90 mp; LOCUINTA
A1.2	20477-C2	construcții anexa	45	Fara acte	Nr. niveluri:1; S. construita la sol:45 mp; ANEXA

Lungime Segmente

1) Valorile lungimilor segmentelor sunt obținute din proiecție în plan.

Punct început	X / Y	Punct sfârșit	X / Y	Lungime segment (** (m)
1	613.151,848 390.425,075	2	613.138,304 390.418,46	15.073
2	613.138,304 390.418,46	3	613.143,594 390.408,237	11.511
3	613.143,594 390.408,237	4	613.150,046 390.396,374	13.504

Punct început	X / Y	Punct sfârşit	X / Y	Lungime segment (** (m)
4	613.150,046 390.396,374	5	613.162,845 390.402,884	14.36
5	613.162,845 390.402,884	6	613.156,301 390.415,568	14.272
6	613.156,301 390.415,568	1	613.151,848 390.425,075	10.498

** Lungimile segmentelor sunt determinate în planul de proiecţie Stereo 70 şi sunt rotunjite la 1 milimetru.

*** Distanţa dintre puncte este formată din segmente cumulate ce sunt mai mici decât valoarea 1 milimetru.

**DATE DESPRE IMOBILUL NR. 1845**

Oficiul de Cadastru și Publicitate Imobiliară PRAHOVA
Biroul de Cadastru și Publicitate Imobiliară Ploiești

A. Partea I. Descrierea imobilului

TEREN Intravilan

Adresa: Loc. Mizil, Str Traian Vuia, Nr. 33, Jud. Prahova

Nr. Crt	Nr cadastral Nr. topografic	Suprafața* (mp)	Observații / Referințe
A1		416	Sector cadastral:11 Teren imprejmuit;

B. Partea II. Proprietari și acte

Inscrieri privitoare la dreptul de proprietate și alte drepturi reale	Referințe
/	
Act Administrativ nr. 61, din 24/11/1995 emis de CONSILIUL LOCAL MIZIL (lege);	
B1	A1
Intabulare, drept de PROPRIETATE, dobandit prin Lege, cota actuala 1/1 1) ORASUL MIZIL, CIF:15562570	

C. Partea III. SARCINI .

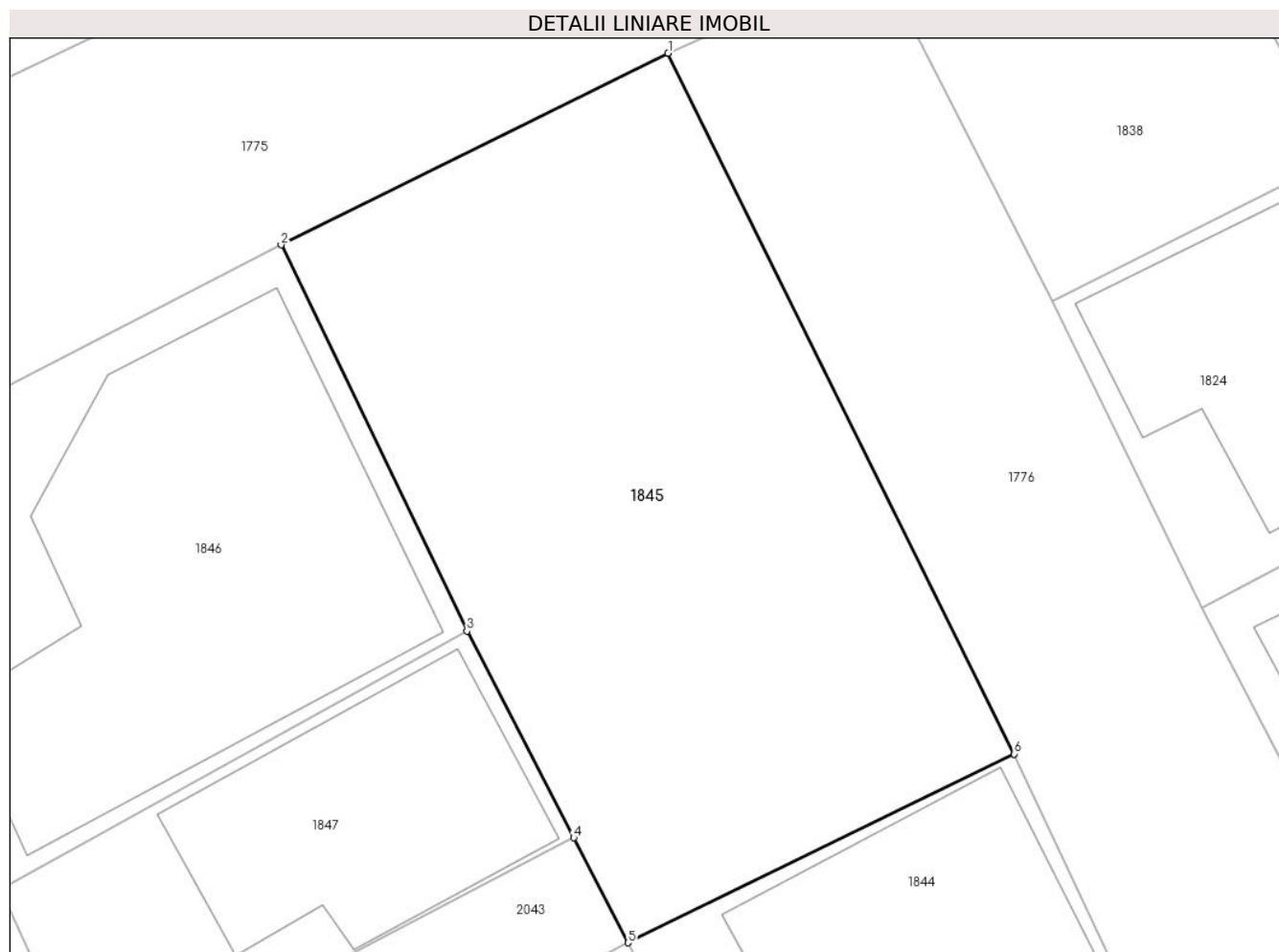
Inscrieri privind dezmembramintele dreptului de proprietate, drepturi reale de garanție și sarcini	Referințe
NU SUNT	

Anexa Nr. 1 La Partea I

Teren

Nr cadastral	Suprafața (mp)*	Observații / Referințe
	416	

* Suprafața este determinată în planul de proiecție Stereo 70.



Date referitoare la teren

Crt	Categorie folosință	Intravilan	Suprafața (mp)	Tarla	Parcelă	Nr. topo	Observații / Referințe
1	curți constructii	DA	416	23	262	-	

Lungime Segmente

1) Valorile lungimilor segmentelor sunt obținute din proiecție în plan.

Punct început	X / Y	Punct sfârșit	X / Y	Lungime segment (** (m)
1	613.139,707 390.449,635	2	613.126,137 390.442,919	15.141
2	613.126,137 390.442,919	3	613.132,653 390.429,379	15.026
3	613.132,653 390.429,379	4	613.136,401 390.422,137	8.154
4	613.136,401 390.422,137	5	613.138,304 390.418,46	4.141
5	613.138,304 390.418,46	6	613.151,848 390.425,075	15.073

Punct început	X / Y	Punct sfârșit	X / Y	Lungime segment (** (m)
6	613.151,848 390.425,075	1	613.139,707 390.449,635	27.397

** Lungimile segmentelor sunt determinate în planul de proiecție Stereo 70 și sunt rotunjite la 1 milimetru.

*** Distanța dintre puncte este formată din segmente cumulate ce sunt mai mici decât valoarea 1 milimetru.

**DATE DESPRE IMOBILUL NR. 1846**

Oficiul de Cadastru și Publicitate Imobiliară PRAHOVA
Biroul de Cadastru și Publicitate Imobiliară Ploiești

A. Partea I. Descrierea imobilului

TEREN Intravilan

Adresa: Loc. Mizil, Str Horia, Nr. 20, Jud. Prahova

Nr. Crt	Nr cadastral Nr. topografic	Suprafața* (mp)	Observații / Referințe
A1	22564	283	Sector cadastral:11 Teren imprejmuit; Imobil inscris in Cf sporadic 22564

B. Partea II. Proprietari și acte

Inscrieri privitoare la dreptul de proprietate și alte drepturi reale		Referințe
/		
Act Administrativ nr. 61, din 24/11/1995 emis de CONSILIUL LOCAL MIZIL (lege);		
B1	Intabulare, drept de PROPRIETATE, dobandit prin Lege, cota actuala 1/1 1) ORAS MIZIL, CIF:15562570, (DOMENIUL PRIVAT)	A1

C. Partea III. SARCINI .

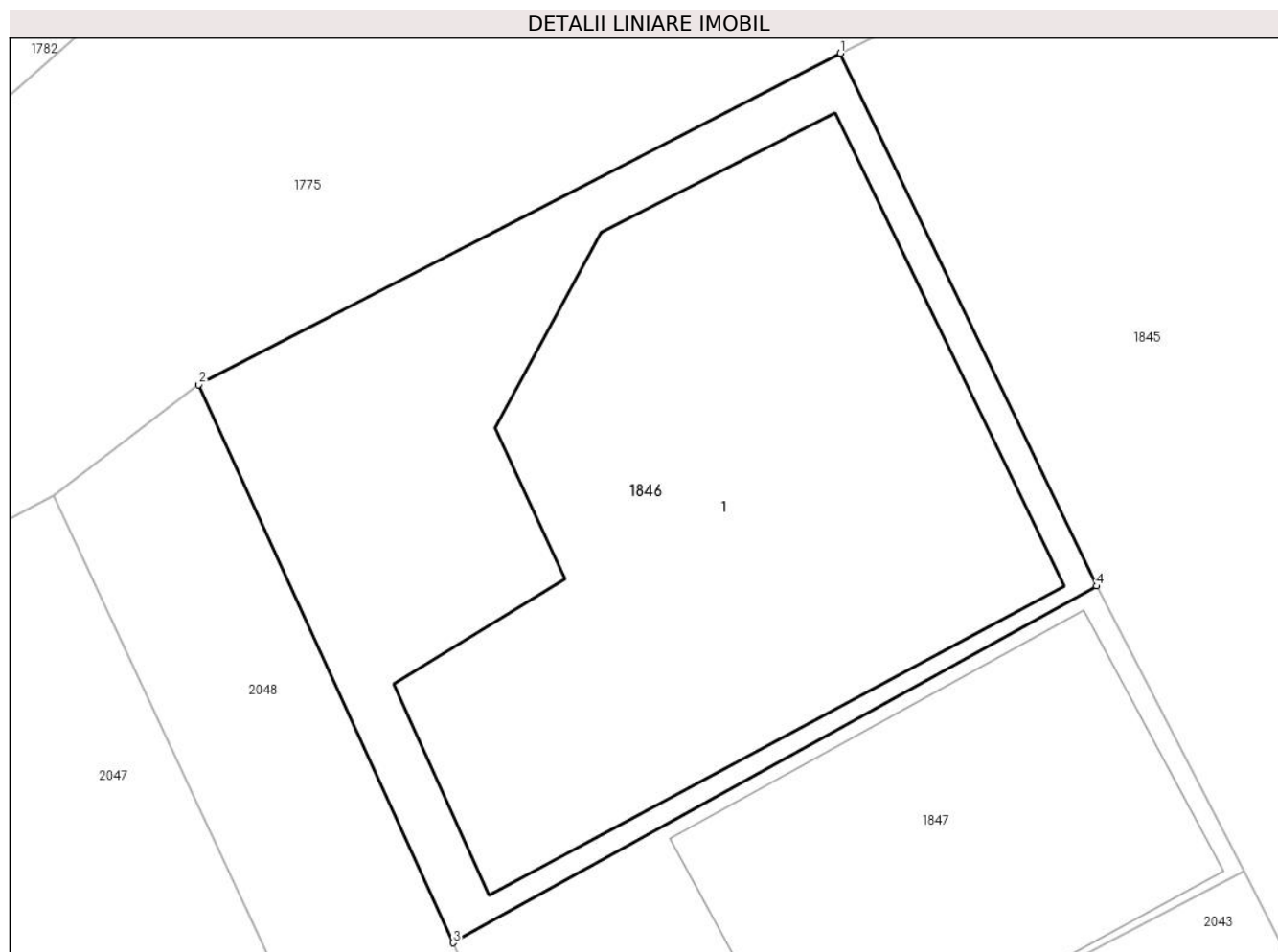
Inscrieri privind dezmembramintele dreptului de proprietate, drepturi reale de garanție și sarcini	Referințe
NU SUNT	

Anexa Nr. 1 La Partea I

Teren

Nr cadastral	Suprafața (mp)*	Observații / Referințe
22564	283	Imobil inregistrat în Cf sporadic 22564

* Suprafața este determinată în planul de proiecție Stereo 70.



Date referitoare la teren

Crt	Categorie folosință	Intravilan	Suprafața (mp)	Tarla	Parcelă	Nr. topo	Observații / Referințe
1	curți construcții	DA	283	16	262	-	

Date referitoare la construcții

Crt	Număr	Destinație construcție	Supraf. (mp)	Situație juridică	Observații / Referințe
A1.1	22564-C1	construcții de locuințe	176	Fara acte	Nr. niveluri:1; S. construită la sol:176 mp; LOCUINTA

Lungime Segmente

1) Valorile lungimilor segmentelor sunt obținute din proiecție în plan.

Punct început	X / Y	Punct sfârșit	X / Y	Lungime segment (** (m)
1	613.126,137 390.442,919	2	613.109,817 390.434,499	18.364
2	613.109,817 390.434,499	3	613.116,287 390.420,317	15.588
3	613.116,287 390.420,317	4	613.132,653 390.429,379	18.707
4	613.132,653 390.429,379	1	613.126,137 390.442,919	15.026

**** Lungimile segmentelor sunt determinate în planul de proiecție Stereo 70 și sunt rotunjite la 1 milimetru.**

***** Distanța dintre puncte este formată din segmente cumulate ce sunt mai mici decât valoarea 1 milimetru.**

**DATE DESPRE IMOBILUL NR. 1847**

Oficiul de Cadastru și Publicitate Imobiliară PRAHOVA
Biroul de Cadastru și Publicitate Imobiliară Ploiești

A. Partea I. Descrierea imobilului

TEREN Intravilan

Nr. CF vechi:779

Nr. cadastral vechi:871

Adresa: Loc. Mizil, Str Horia, Nr. 18, Jud. Prahova

Nr. Crt	Nr cadastral Nr. topografic	Suprafața* (mp)	Observații / Referințe
A1	22259	149	Sector cadastral:11 Teren imprejmuit;

B. Partea II. Proprietari și acte

Inscrieri privitoare la dreptul de proprietate și alte drepturi reale		Referințe
/		
Act Administrativ nr. 8495, din 27/04/2005 emis de CONSILIUL LOCAL MIZIL (lege);		
B1	Intabulare, drept de PROPRIETATE, dobandit prin Lege, cota actuala 1/1 1) CONSILIUL LOCAL AL ORASULUI MIZIL, CIF:999999999999 <i>OBSERVATII: (provenita din conversia CF 779)</i>	A1

C. Partea III. SARCINI

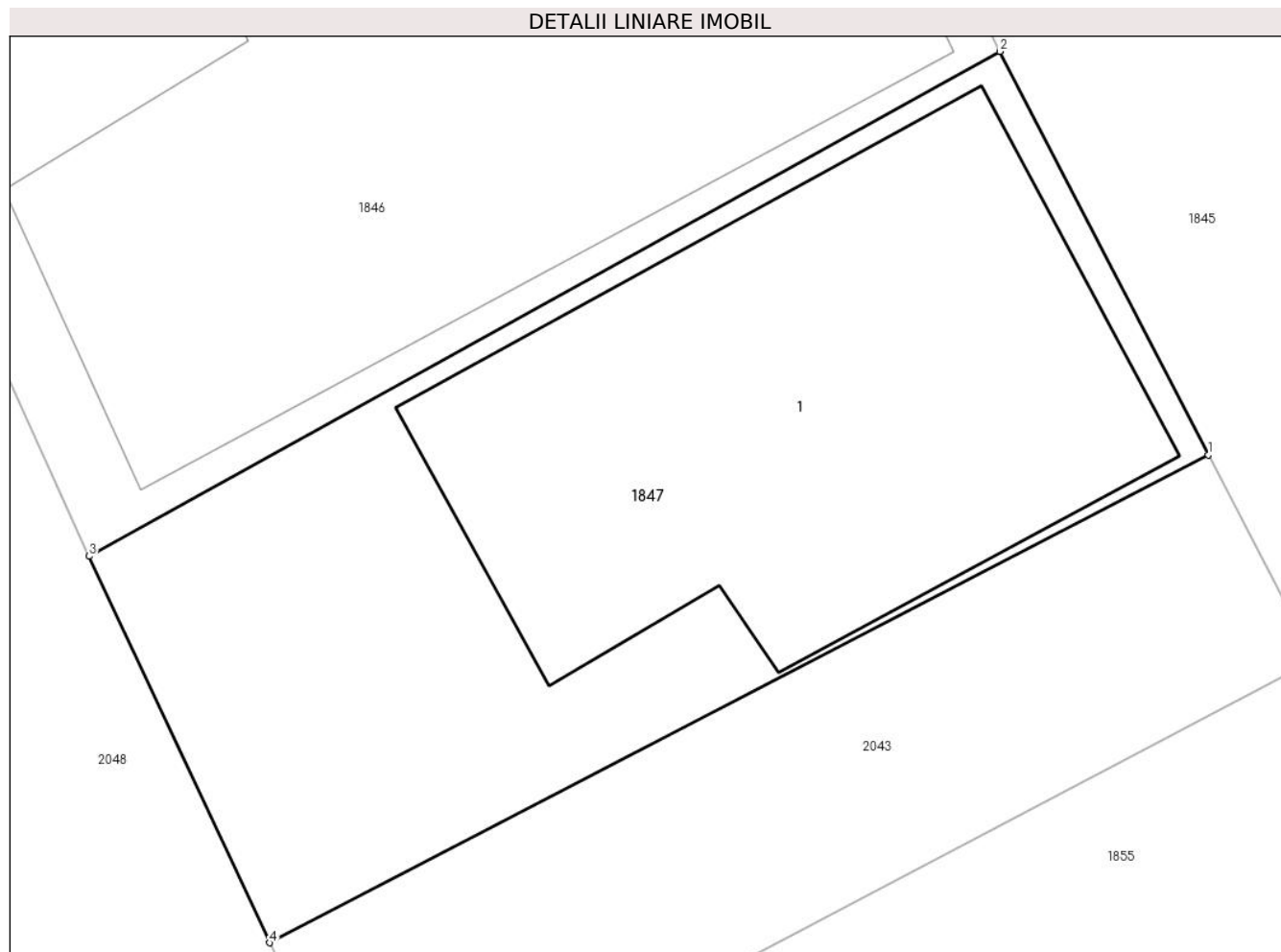
Inscrieri privind dezmembramintele dreptului de proprietate, drepturi reale de garanție și sarcini		Referințe
/		
Act Administrativ nr. 8495, din 27/04/2005 emis de CONSILIUL LOCAL MIZIL (lege);		
C1	se noteaza dreptul de folosinta in favoarea lui CALIN VASILE si redeventa in suma de 150.000 lei/trimestru in favoarea CONSILIULUI LOCAL MIZIL 1) CONSILIUL LOCAL AL ORASULUI MIZIL, CIF:999999999999 <i>OBSERVATII: (provenita din conversia CF 779)</i>	A1

Anexa Nr. 1 La Partea I

Teren

Nr cadastral	Suprafața (mp)*	Observații / Referințe
22259	149	

* Suprafața este determinată în planul de proiecție Stereo 70.



Date referitoare la teren

Crt	Categorie folosință	Intra vilan	Suprafața (mp)	Tarla	Parcelă	Nr. topo	Observații / Referințe
1	curți constructii	DA	149	23	262	-	

Date referitoare la construcții

Crt	Număr	Destinație construcție	Supraf. (mp)	Situație juridică	Observații / Referințe
A1.1	22259-C1	construcții de locuințe	83	Fara acte	Nr. niveluri:1; S. construita la sol:83 mp; S. construita desfasurata:83 mp; LOCUINTA

Lungime Segmente

1) Valorile lungimilor segmentelor sunt obținute din proiecție în plan.

Punct început	X / Y	Punct sfârșit	X / Y	Lungime segment (** (m)
1	613.136,401 390.422,137	2	613.132,653 390.429,379	8.154
2	613.132,653 390.429,379	3	613.116,287 390.420,317	18.707
3	613.116,287 390.420,317	4	613.119,527 390.413,377	7.659
4	613.119,527 390.413,377	1	613.136,401 390.422,137	19.012

**** Lungimile segmentelor sunt determinate în planul de proiecție Stereo 70 și sunt rotunjite la 1 milimetru.**

***** Distanța dintre puncte este formată din segmente cumulate ce sunt mai mici decât valoarea 1 milimetru.**

**DATE DESPRE IMOBILUL NR. 1848**

Oficiul de Cadastru și Publicitate Imobiliară PRAHOVA
Biroul de Cadastru și Publicitate Imobiliară Ploiești

A. Partea I. Descrierea imobilului

TEREN Intravilan

Adresa: Loc. Mizil, Str Traian Vuia, Nr. 27, Jud. Prahova

Nr. Crt	Nr cadastral Nr. topografic	Suprafața* (mp)	Observații / Referințe
A1		440	Sector cadastral:11 Teren imprejmuit;

B. Partea II. Proprietari și acte

Inscrieri privitoare la dreptul de proprietate și alte drepturi reale		Referințe
/		
Act Administrativ nr. 61, din 24/11/1995 emis de CONSILIUL LOCAL MIZIL (lege);		
B1	Intabulare, drept de PROPRIETATE, dobandit prin Lege, cota actuala 1/1 1) ORAȘUL MIZIL, CIF:15562570	A1

C. Partea III. SARCINI .

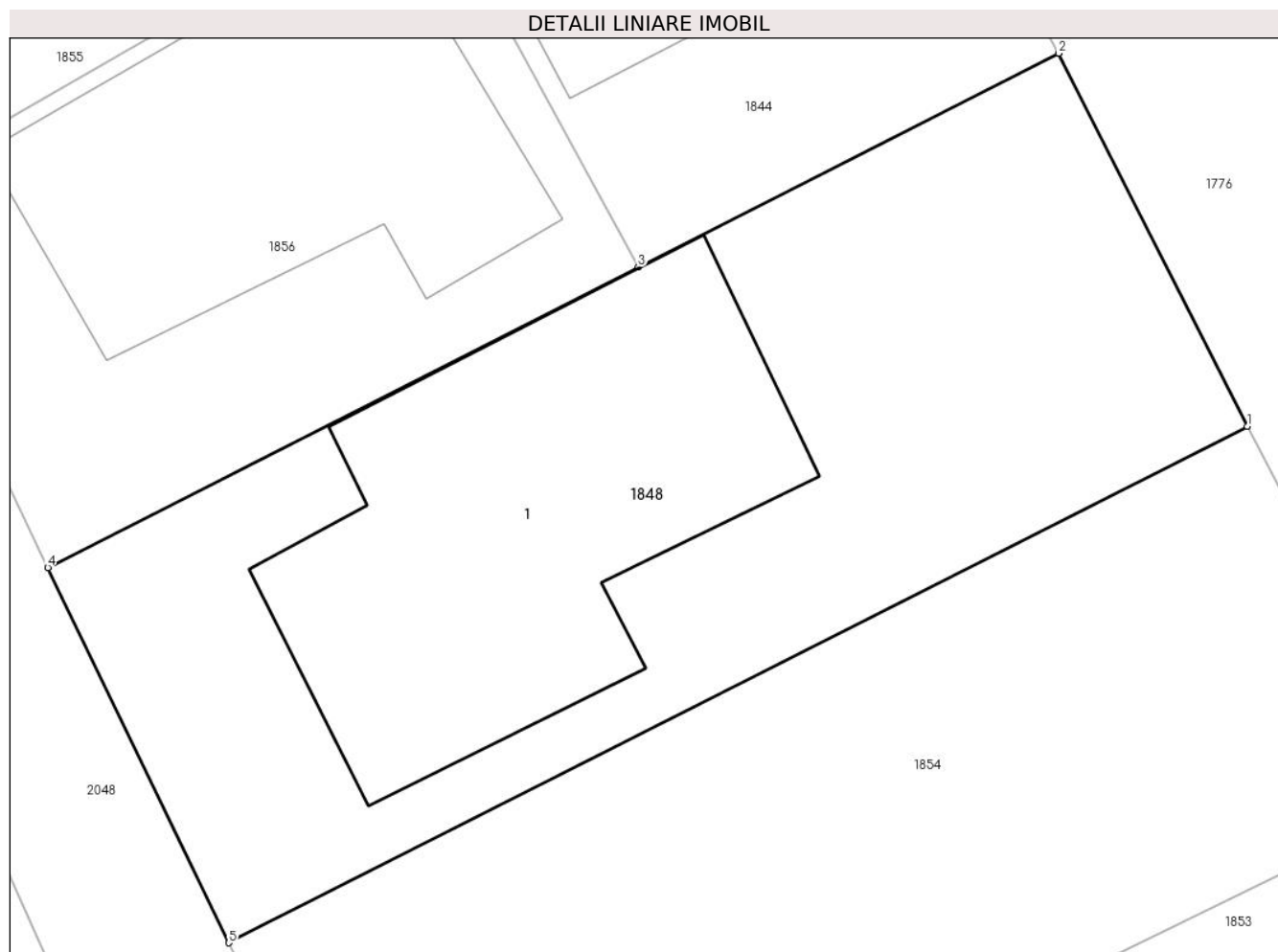
Inscrieri privind dezmembramintele dreptului de proprietate, drepturi reale de garanție și sarcini	Referințe
NU SUNT	

Anexa Nr. 1 La Partea I

Teren

Nr cadastral	Suprafața (mp)*	Observații / Referințe
	440	

* Suprafața este determinată în planul de proiecție Stereo 70.



Date referitoare la teren

Crt	Categorie folosință	Intra vilan	Suprafața (mp)	Tarla	Parcelă	Nr. topo	Observații / Referințe
1	curți constructii	DA	440	23	53	-	

Date referitoare la construcții

Crt	Număr	Destinație construcție	Supraf. (mp)	Situație juridică	Observații / Referințe
A1.1		construcții de locuințe	152	Fara acte	Nr. niveluri:1; S. construita la sol:152 mp; S. construita desfasurata:152 mp; LOCUINTA

Lungime Segmente

1) Valorile lungimilor segmentelor sunt obținute din proiecție în plan.

Punct început	X / Y	Punct sfârșit	X / Y	Lungime segment (** (m)
1	613.168,604 390.391,524	2	613.162,845 390.402,884	12.737
2	613.162,845 390.402,884	3	613.150,046 390.396,374	14.36
3	613.150,046 390.396,374	4	613.132,061 390.387,224	20.179
4	613.132,061 390.387,224	5	613.137,574 390.375,806	12.679

Punct început	X / Y	Punct sfârșit	X / Y	Lungime segment (** (m)
5	613.137,574 390.375,806	1	613.168,604 390.391,524	34.784

** Lungimile segmentelor sunt determinate în planul de proiecție Stereo 70 și sunt rotunjite la 1 milimetru.

*** Distanța dintre puncte este formată din segmente cumulate ce sunt mai mici decât valoarea 1 milimetru.

**DATE DESPRE IMOBILUL NR. 1849**

Oficiul de Cadastru și Publicitate Imobiliară PRAHOVA
Biroul de Cadastru și Publicitate Imobiliară Ploiești

A. Partea I. Descrierea imobilului

TEREN Intravilan

Adresa: Loc. Mizil, Str Traian Vuia, Nr. 19, Jud. Prahova

Nr. Crt	Nr cadastral Nr. topografic	Suprafața* (mp)	Observații / Referințe
A1		422	Sector cadastral:11 Teren imprejmuit;

B. Partea II. Proprietari și acte

Inscrieri privitoare la dreptul de proprietate și alte drepturi reale	Referințe
/	
Act Administrativ nr. 61, din 24/11/1995 emis de CONSILIUL LOCAL MIZIL (lege);	
B1	A1
Intabulare, drept de PROPRIETATE, dobândit prin Lege, cota actuală 1/1 1) ORAȘUL MIZIL, CIF:15562570	

C. Partea III. SARCINI .

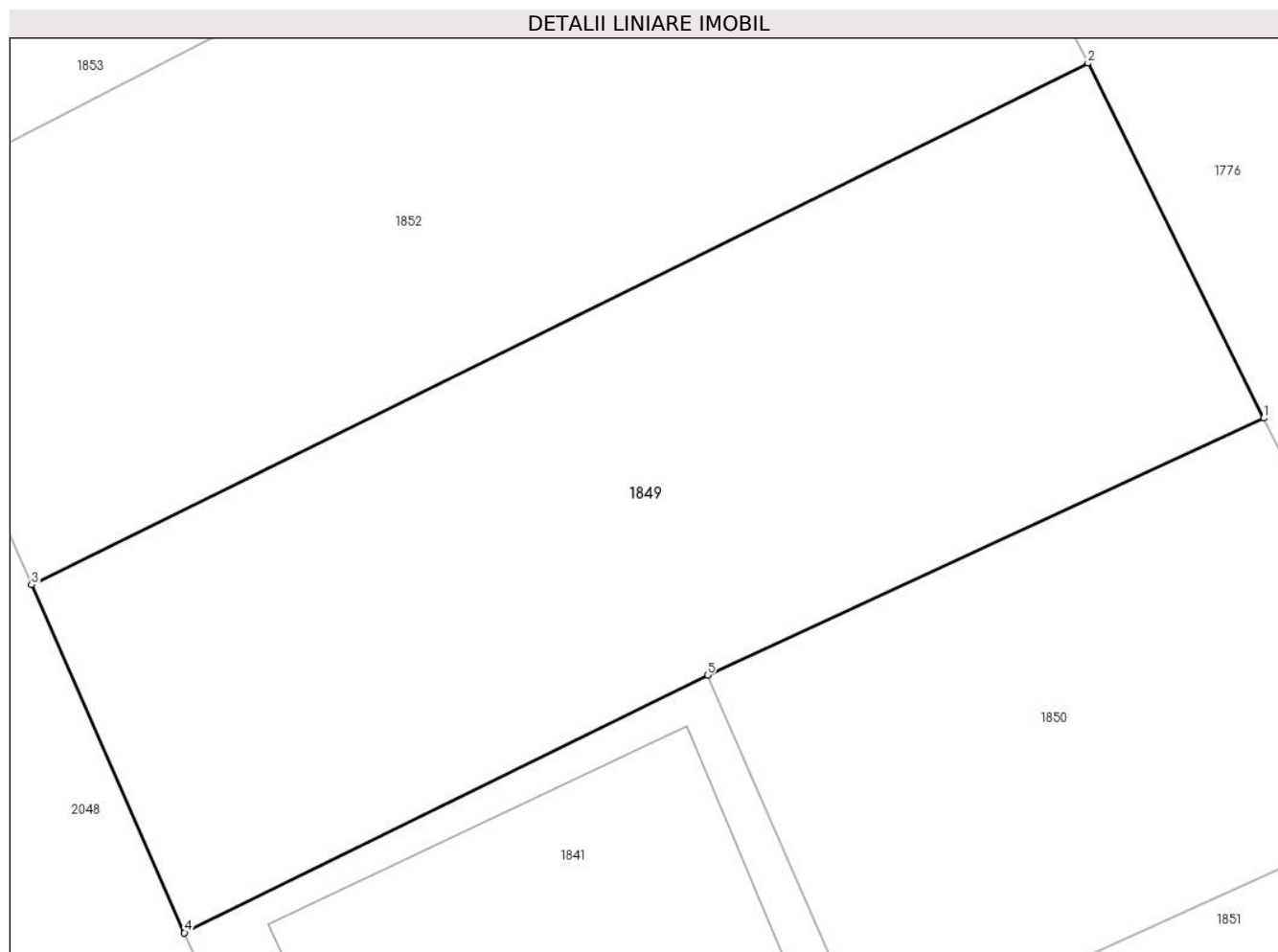
Inscrieri privind dezmembramintele dreptului de proprietate, drepturi reale de garanție și sarcini	Referințe
NU SUNT	

Anexa Nr. 1 La Partea I

Teren

Nr cadastral	Suprafața (mp)*	Observații / Referințe
	422	

* Suprafața este determinată în planul de proiecție Stereo 70.



Date referitoare la teren

Crt	Categorie folosință	Intravilan	Suprafața (mp)	Tarla	Parcelă	Nr. topo	Observații / Referințe
1	curți constructii	DA	422	23	262	-	

Lungime Segmente

1) Valorile lungimilor segmentelor sunt obținute din proiecție în plan.

Punct început	X / Y	Punct sfârșit	X / Y	Lungime segment (** (m)
1	613.190,995 390.346,739	2	613.185,646 390.357,536	12.049
2	613.185,646 390.357,536	3	613.153,492 390.341,668	35.856
3	613.153,492 390.341,668	4	613.158,142 390.331,088	11.557
4	613.158,142 390.331,088	5	613.174,061 390.338,928	17.745
5	613.174,061 390.338,928	1	613.190,995 390.346,739	18.649

**** Lungimile segmentelor sunt determinate în planul de proiecție Stereo 70 și sunt rotunjite la 1 milimetru.**

***** Distanța dintre puncte este formată din segmente cumulate ce sunt mai mici decât valoarea 1 milimetru.**

**DATE DESPRE IMOBILUL NR. 1850**

Oficiul de Cadastru și Publicitate Imobiliară PRAHOVA
Biroul de Cadastru și Publicitate Imobiliară Ploiești

A. Partea I. Descrierea imobilului

TEREN Intravilan

Adresa: Loc. Mizil, Str Traian Vuia, Nr. 17, Jud. Prahova

Nr. Crt	Nr cadastral Nr. topografic	Suprafața* (mp)	Observații / Referințe
A1		239	Sector cadastral:11 Teren imprejmuit;

B. Partea II. Proprietari și acte

Inscrieri privitoare la dreptul de proprietate și alte drepturi reale	Referințe
/	
Act Administrativ nr. 61, din 24/11/1995 emis de CONSILIUL LOCAL MIZIL (lege);	
B1	A1
Intabulare, drept de PROPRIETATE, dobandit prin Lege, cota actuala 1/1 1) ORAȘUL MIZIL, CIF:15562570	

C. Partea III. SARCINI .

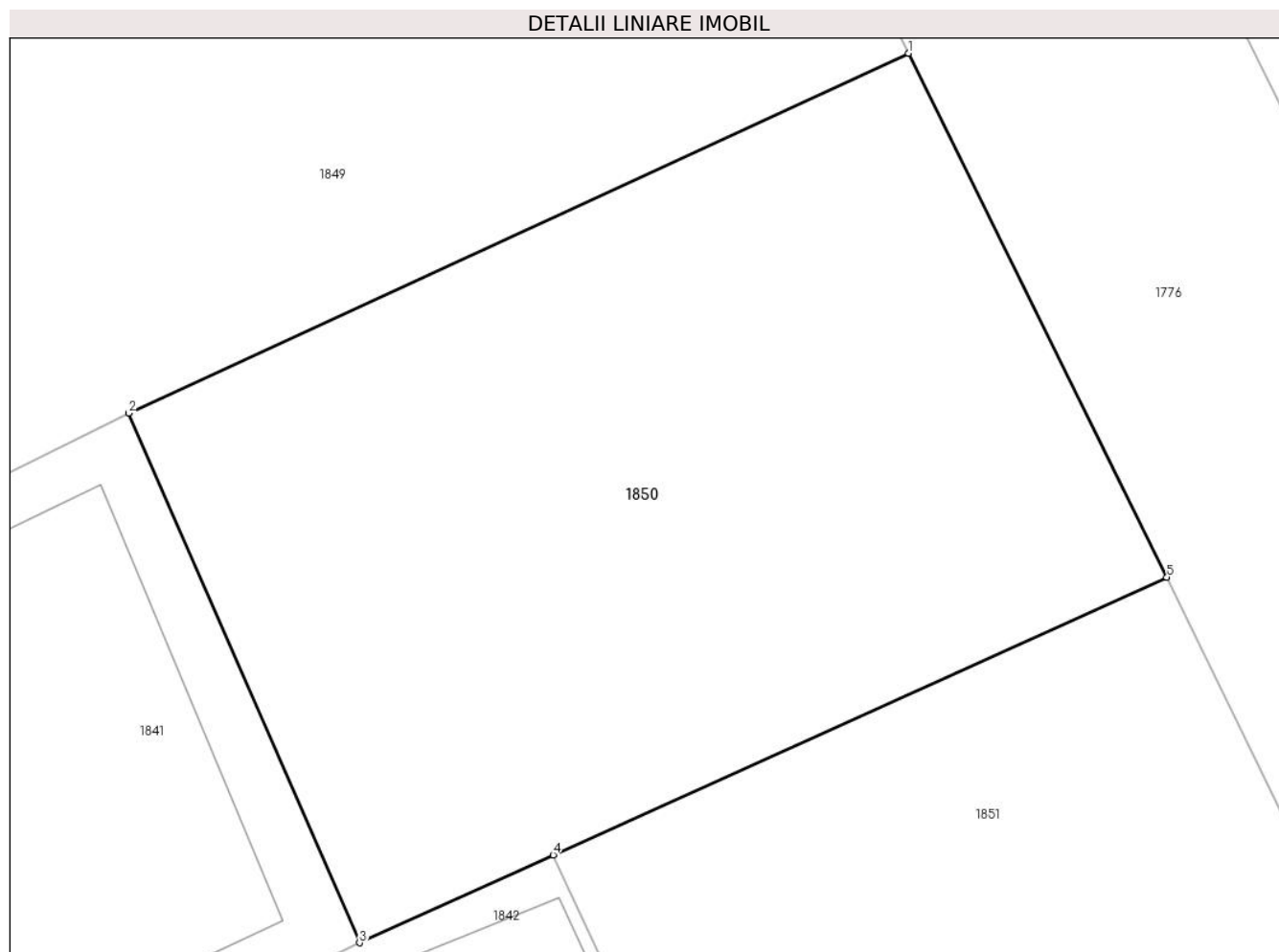
Inscrieri privind dezmembramintele dreptului de proprietate, drepturi reale de garanție și sarcini	Referințe
NU SUNT	

Anexa Nr. 1 La Partea I

Teren

Nr cadastral	Suprafața (mp)*	Observații / Referințe
	239	

* Suprafața este determinată în planul de proiecție Stereo 70.



Date referitoare la teren

Crt	Categorie folosință	Intravilan	Suprafața (mp)	Tarla	Parcelă	Nr. topo	Observații / Referințe
1	curți constructii	DA	239	23	262	-	

Lungime Segmente

1) Valorile lungimilor segmentelor sunt obținute din proiecție în plan.

Punct început	X / Y	Punct sfârșit	X / Y	Lungime segment (** (m)
1	613.190,995 390.346,739	2	613.174,061 390.338,928	18.649
2	613.174,061 390.338,928	3	613.179,076 390.327,44	12.535
3	613.179,076 390.327,44	4	613.183,283 390.329,344	4.618
4	613.183,283 390.329,344	5	613.196,604 390.335,372	14.621
5	613.196,604 390.335,372	1	613.190,995 390.346,739	12.676

**** Lungimile segmentelor sunt determinate în planul de proiecție Stereo 70 și sunt rotunjite la 1 milimetru.**

***** Distanța dintre puncte este formată din segmente cumulate ce sunt mai mici decât valoarea 1 milimetru.**

**DATE DESPRE IMOBILUL NR. 1851**

Oficiul de Cadastru și Publicitate Imobiliară PRAHOVA
Biroul de Cadastru și Publicitate Imobiliară Ploiești

A. Partea I. Descrierea imobilului

TEREN Intravilan

Adresa: Loc. Mizil, Str Traian Vuia, Nr. 15, Jud. Prahova

Nr. Crt	Nr cadastral Nr. topografic	Suprafața* (mp)	Observații / Referințe
A1	23101	205	Sector cadastral:11 Teren imprejmuit; Imobil inscris in Cf sporadic 23101

B. Partea II. Proprietari și acte

Inscrieri privitoare la dreptul de proprietate și alte drepturi reale	Referințe
/	
Act Administrativ nr. 61, din 24/11/1995 emis de CONSILIUL LOCAL MIZIL (act administrativ nr 30612 din 18.09.2019, emis de PRIMARIA MIZIL; act administrativ nr 28314 din 23.09.2019, emis de PRIMARIA MIZIL);	
B1 Intabulare, drept de PROPRIETATE, dobandit prin Lege, cota actuala 1/1 1) ORASUL MIZIL, CIF:15562570, (domeniu privat)	A1

C. Partea III. SARCINI .

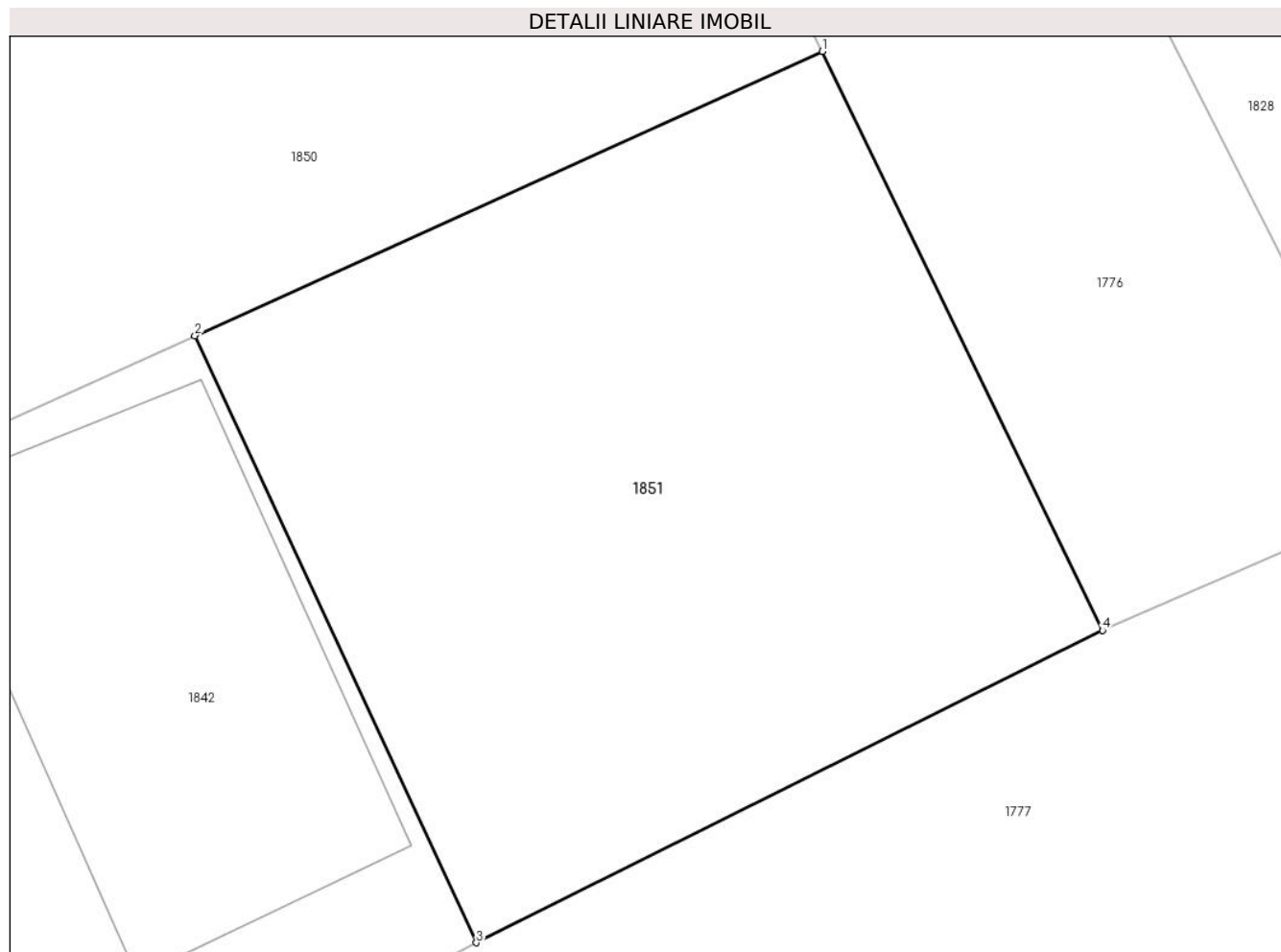
Inscrieri privind dezmembramintele dreptului de proprietate, drepturi reale de garanție și sarcini	Referințe
NU SUNT	

Anexa Nr. 1 La Partea I

Teren

Nr cadastral	Suprafața (mp)*	Observații / Referințe
23101	205	Imobil înscris în Cf sporadic 23101

* Suprafața este determinată în planul de proiecție Stereo 70.



Date referitoare la teren

Crt	Categorie folosință	Intra vilan	Suprafața (mp)	Tarla	Parcelă	Nr. topo	Observații / Referințe
1	arabil	DA	205	23	262	-	

Lungime Segmente

1) Valorile lungimilor segmentelor sunt obținute din proiecție în plan.

Punct început	X / Y	Punct sfârșit	X / Y	Lungime segment (** (m)
1	613.196,604 390.335,372	2	613.183,283 390.329,344	14.621
2	613.183,283 390.329,344	3	613.189,258 390.316,468	14.195
3	613.189,258 390.316,468	4	613.202,551 390.323,095	14.853
4	613.202,551 390.323,095	1	613.196,604 390.335,372	13.642

** Lungimile segmentelor sunt determinate în planul de proiecție Stereo 70 și sunt rotunjite la 1 milimetru.

***** Distanţa dintre puncte este formată din segmente cumulate ce sunt mai mici decât valoarea 1 milimetru.**

**DATE DESPRE IMOBILUL NR. 1852**

Oficiul de Cadastru și Publicitate Imobiliară PRAHOVA
Biroul de Cadastru și Publicitate Imobiliară Ploiești

A. Partea I. Descrierea imobilului

TEREN Intravilan

Adresa: Loc. Mizil, Str Traian Vuia, Nr. 21, Jud. Prahova

Nr. Crt	Nr cadastral Nr. topografic	Suprafața* (mp)	Observații / Referințe
A1		449	Sector cadastral:11 Teren imprejmuit;

B. Partea II. Proprietari și acte

Inscrieri privitoare la dreptul de proprietate și alte drepturi reale	Referințe
/	
Act Administrativ nr. 61, din 24/11/1995 emis de CONSILIUL LOCAL MIZIL (lege);	
B1	A1
Intabulare, drept de PROPRIETATE, dobandit prin Lege, cota actuala 1/1 1) ORAȘUL MIZIL, CIF:15562570	

C. Partea III. SARCINI .

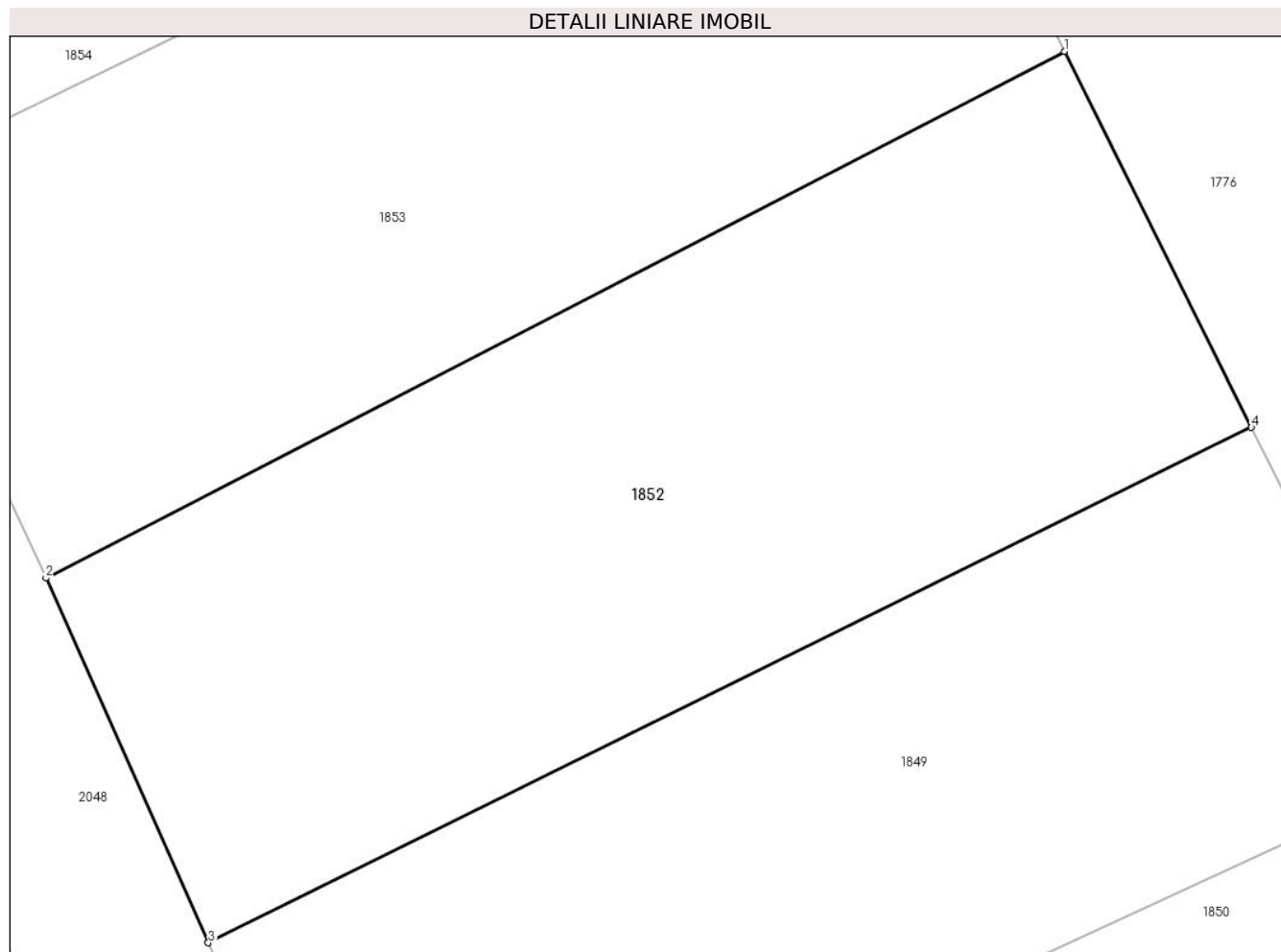
Inscrieri privind dezmembramintele dreptului de proprietate, drepturi reale de garanție și sarcini	Referințe
NU SUNT	

Anexa Nr. 1 La Partea I

Teren

Nr cadastral	Suprafața (mp)*	Observații / Referințe
	449	

* Suprafața este determinată în planul de proiecție Stereo 70.



Date referitoare la teren

Crt	Categorie folosință	Intravilan	Suprafața (mp)	Tarla	Parcelă	Nr. topo	Observații / Referințe
1	curți constructii	DA	449	23	262	-	

Lungime Segmente

1) Valorile lungimilor segmentelor sunt obținute din proiecție în plan.

Punct început	X / Y	Punct sfârșit	X / Y	Lungime segment (** (m)
1	613.179,879 390.369,111	2	613.148,485 390.352,897	35.334
2	613.148,485 390.352,897	3	613.153,492 390.341,668	12.295
3	613.153,492 390.341,668	4	613.185,646 390.357,536	35.856
4	613.185,646 390.357,536	1	613.179,879 390.369,111	12.933

**** Lungimile segmentelor sunt determinate în planul de proiecție Stereo 70 și sunt rotunjite la 1 milimetru.**

***** Distanța dintre puncte este formată din segmente cumulate ce sunt mai mici decât valoarea 1 milimetru.**

**DATE DESPRE IMOBILUL NR. 1853**

Oficiul de Cadastru și Publicitate Imobiliară PRAHOVA
Biroul de Cadastru și Publicitate Imobiliară Ploiești

A. Partea I. Descrierea imobilului

TEREN Intravilan

Adresa: Loc. Mizil, Str Traian Vuia, Nr. 23, Jud. Prahova

Nr. Crt	Nr cadastral Nr. topografic	Suprafața* (mp)	Observații / Referințe
A1	23534	452	Sector cadastral:11 Teren imprejmuit;

B. Partea II. Proprietari și acte

Inscrieri privitoare la dreptul de proprietate și alte drepturi reale	Referințe
/	
Act Administrativ nr. 61, din 24/11/1995 emis de CONSILIUL LOCAL MIZIL;	
B1	A1
Intabulare, drept de PROPRIETATE, dobandit prin Lege, cota actuala 1/1	
1) ORASUL MIZIL, CIF:15562570, (domeniul privat)	

C. Partea III. SARCINI .

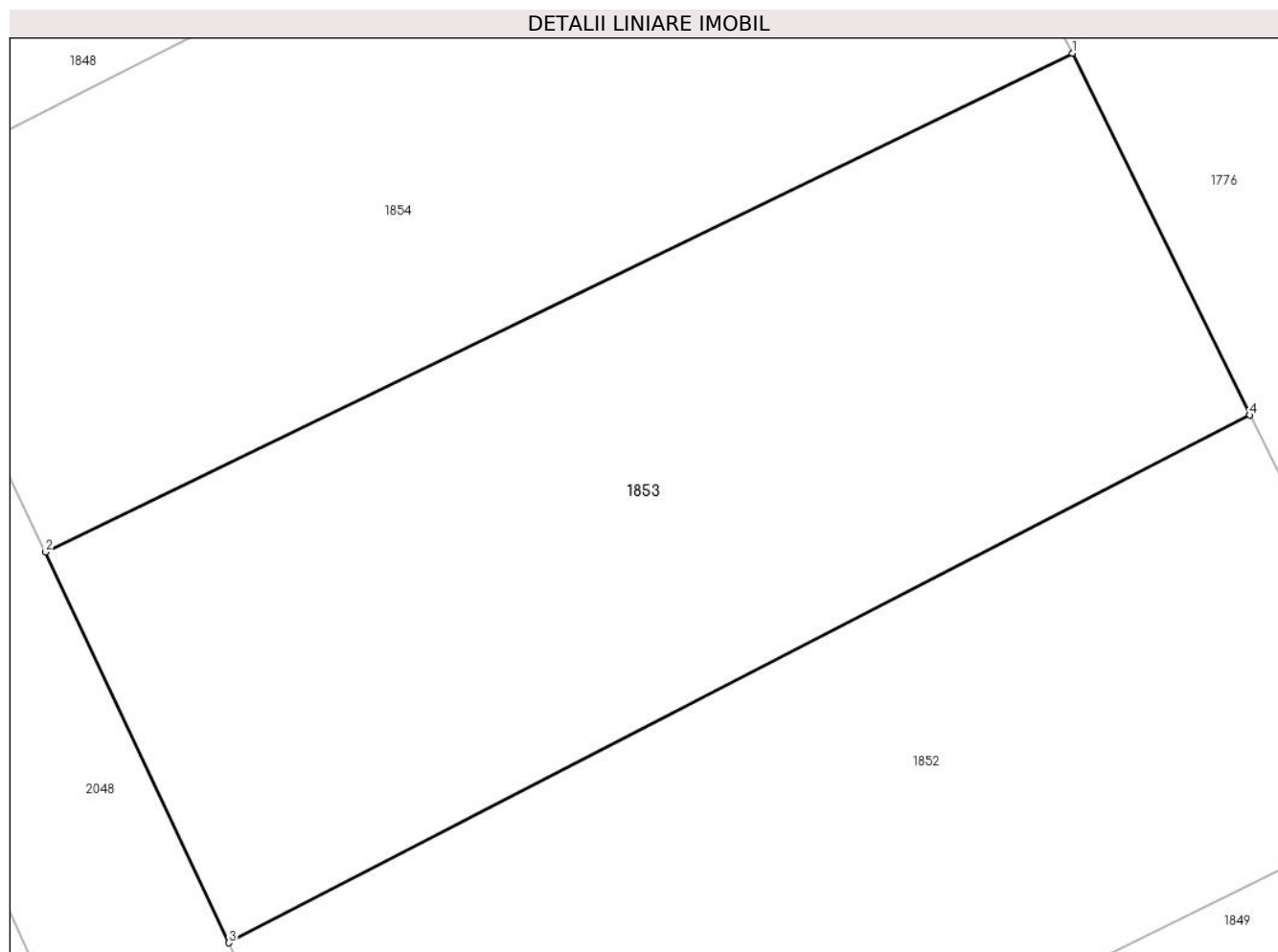
Inscrieri privind dezmembramintele dreptului de proprietate, drepturi reale de garanție și sarcini	Referințe
NU SUNT	

Anexa Nr. 1 La Partea I

Teren

Nr cadastral	Suprafața (mp)*	Observații / Referințe
23534	452	

* Suprafața este determinată în planul de proiecție Stereo 70.



Date referitoare la teren

Crt	Categorie folosință	Intravilan	Suprafața (mp)	Tarla	Parcelă	Nr. topo	Observații / Referințe
1	curți constructii	DA	452	23	262	-	

Lungime Segmente

1) Valorile lungimilor segmentelor sunt obținute din proiecție în plan.

Punct început	X / Y	Punct sfârșit	X / Y	Lungime segment (** (m)
1	613.174,427 390.380,233	2	613.142,852 390.364,907	35.098
2	613.142,852 390.364,907	3	613.148,485 390.352,897	13.265
3	613.148,485 390.352,897	4	613.179,879 390.369,111	35.334
4	613.179,879 390.369,111	1	613.174,427 390.380,233	12.387

**** Lungimile segmentelor sunt determinate în planul de proiecție Stereo 70 și sunt rotunjite la 1 milimetru.**

***** Distanța dintre puncte este formată din segmente cumulate ce sunt mai mici decât valoarea 1 milimetru.**

**DATE DESPRE IMOBILUL NR. 1854**

Oficiul de Cadastru și Publicitate Imobiliară PRAHOVA
Biroul de Cadastru și Publicitate Imobiliară Ploiești

A. Partea I. Descrierea imobilului

TEREN Intravilan

Adresa: Loc. Mizil, Str Traian Vuia, Nr. 25, Jud. Prahova

Nr. Crt	Nr cadastral Nr. topografic	Suprafața* (mp)	Observații / Referințe
A1	23569	433	Sector cadastral:11 Teren imprejmuit;

B. Partea II. Proprietari și acte

Inscrieri privitoare la dreptul de proprietate și alte drepturi reale	Referințe
/	
Act Administrativ nr. 61, din 24/11/1995 emis de CONSILIUL LOCAL MIZIL (lege);	
B1	A1
Intabulare, drept de PROPRIETATEdomeniul privat, dobandit prin Lege, cota actuala 1/1 1) ORASUL MIZIL, CIF:15562570	

C. Partea III. SARCINI .

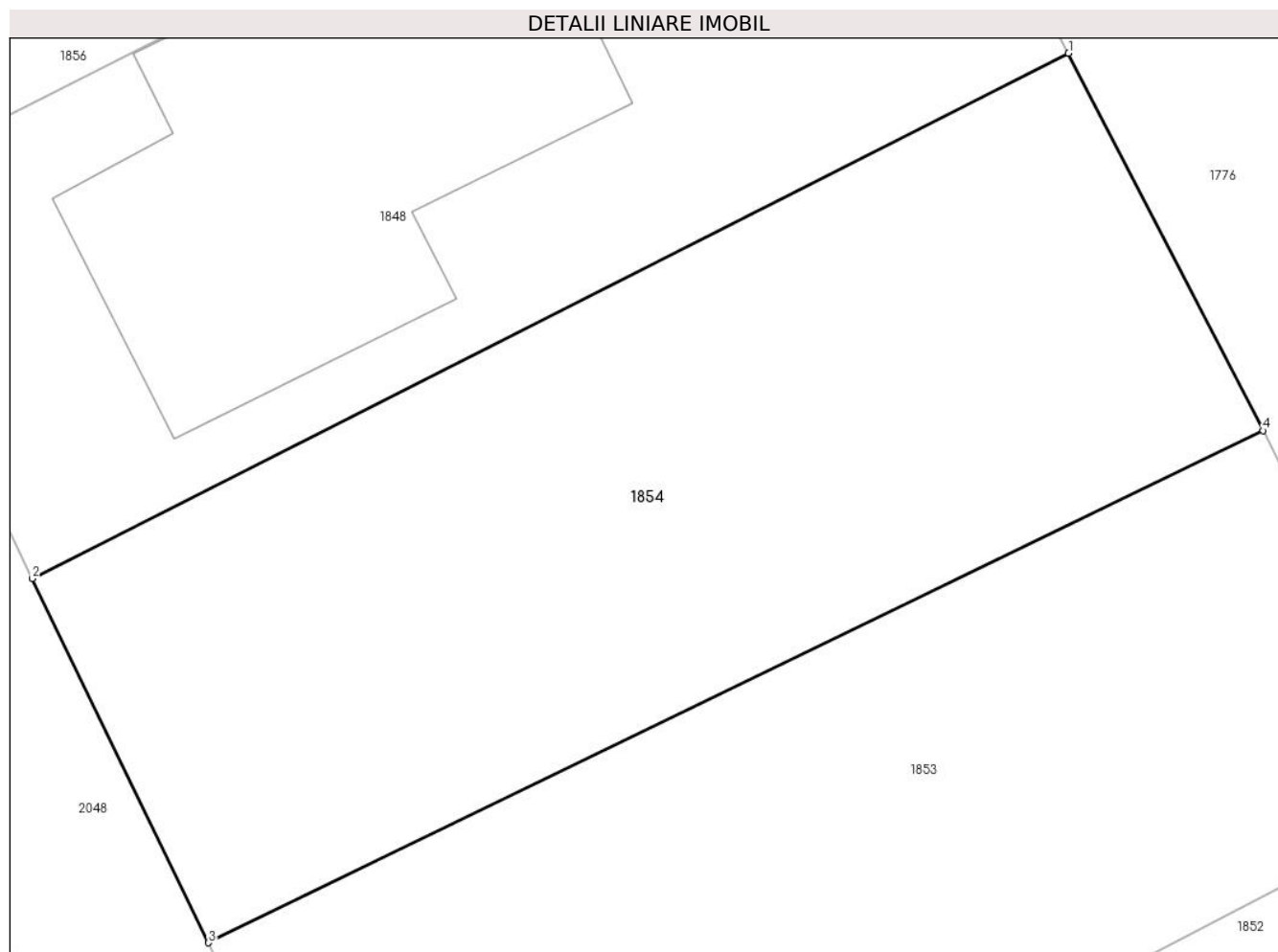
Inscrieri privind dezmembramintele dreptului de proprietate, drepturi reale de garanție și sarcini	Referințe
NU SUNT	

Anexa Nr. 1 La Partea I

Teren

Nr cadastral	Suprafața (mp)*	Observații / Referințe
23569	433	

* Suprafața este determinată în planul de proiecție Stereo 70.



Date referitoare la teren

Crt	Categorie folosință	Intravilan	Suprafața (mp)	Tarla	Parcelă	Nr. topo	Observații / Referințe
1	curți constructii	DA	433	23	262	-	

Lungime Segmente

1) Valorile lungimilor segmentelor sunt obținute din proiecție în plan.

Punct început	X / Y	Punct sfârșit	X / Y	Lungime segment (** (m)
1	613.168,604 390.391,524	2	613.137,574 390.375,806	34.784
2	613.137,574 390.375,806	3	613.142,852 390.364,907	12.11
3	613.142,852 390.364,907	4	613.174,427 390.380,233	35.098
4	613.174,427 390.380,233	1	613.168,604 390.391,524	12.704

**** Lungimile segmentelor sunt determinate în planul de proiecție Stereo 70 și sunt rotunjite la 1 milimetru.**

***** Distanța dintre puncte este formată din segmente cumulate ce sunt mai mici decât valoarea 1 milimetru.**

**DATE DESPRE IMOBILUL NR. 1855**

Oficiul de Cadastru și Publicitate Imobiliară PRAHOVA
Biroul de Cadastru și Publicitate Imobiliară Ploiești

A. Partea I. Descrierea imobilului

TEREN Intravilan

Adresa: Loc. Mizil, Str Horia, Nr. 16, Jud. Prahova

Nr. Crt	Nr cadastral Nr. topografic	Suprafața* (mp)	Observații / Referințe
A1		230	Sector cadastral:11 Teren imprejmuit;

B. Partea II. Proprietari și acte

Inscrieri privitoare la dreptul de proprietate și alte drepturi reale	Referințe
/	
Act Administrativ nr. 61, din 24/11/1995 emis de CONSILIUL LOCAL MIZIL (lege);	
B1	A1
Intabulare, drept de PROPRIETATE, dobandit prin Lege, cota actuala 1/1 1) ORAȘUL MIZIL, CIF:15562570	

C. Partea III. SARCINI .

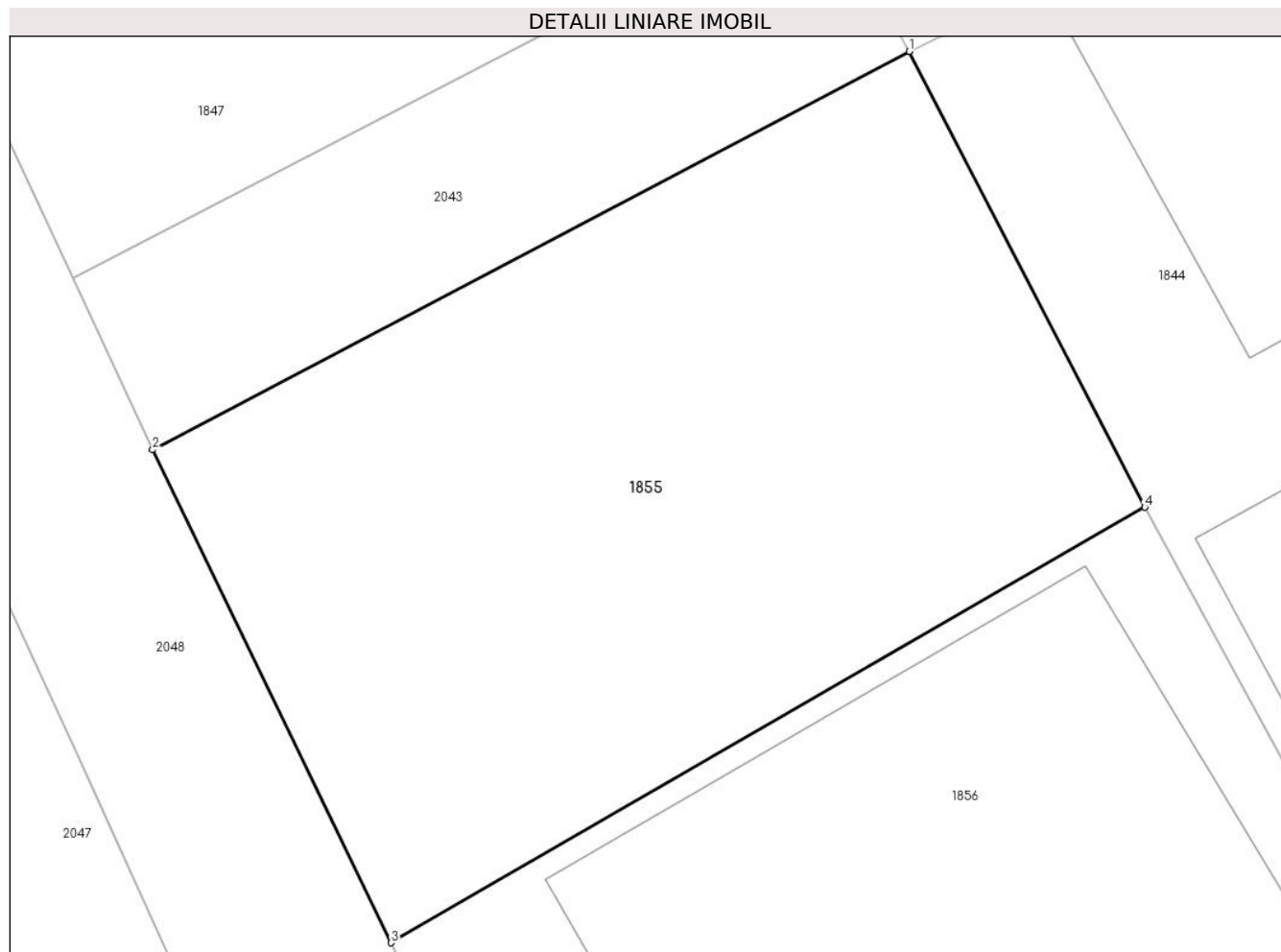
Inscrieri privind dezmembramintele dreptului de proprietate, drepturi reale de garanție și sarcini	Referințe
NU SUNT	

Anexa Nr. 1 La Partea I

Teren

Nr cadastral	Suprafața (mp)*	Observații / Referințe
	230	

* Suprafața este determinată în planul de proiecție Stereo 70.



Date referitoare la teren

Crt	Categorie folosință	Intravilan	Suprafața (mp)	Tarla	Parcelă	Nr. topo	Observații / Referințe
1	curți constructii	DA	230	23	53	-	

Lungime Segmente

1) Valorile lungimilor segmentelor sunt obținute din proiecție în plan.

Punct început	X / Y	Punct sfârșit	X / Y	Lungime segment (** (m)
1	613.138,304 390.418,46	2	613.121,325 390.409,527	19.185
2	613.121,325 390.409,527	3	613.126,674 390.398,475	12.279
3	613.126,674 390.398,475	4	613.143,594 390.408,237	19.535
4	613.143,594 390.408,237	1	613.138,304 390.418,46	11.511

**** Lungimile segmentelor sunt determinate în planul de proiecție Stereo 70 și sunt rotunjite la 1 milimetru.**

***** Distanța dintre puncte este formată din segmente cumulate ce sunt mai mici decât valoarea 1 milimetru.**

**DATE DESPRE IMOBILUL NR. 1856**

Oficiul de Cadastru și Publicitate Imobiliară PRAHOVA
Biroul de Cadastru și Publicitate Imobiliară Ploiești

A. Partea I. Descrierea imobilului

TEREN Intravilan

Adresa: Loc. Mizil, Str Horia, Nr. 14, Jud. Prahova

Nr. Crt	Nr cadastral Nr. topografic	Suprafața* (mp)	Observații / Referințe
A1		258	Sector cadastral:11 Teren imprejmuit;

B. Partea II. Proprietari și acte

Inscrieri privitoare la dreptul de proprietate și alte drepturi reale	Referințe
/	
Act Administrativ nr. 61, din 24/11/1995 emis de CONSILIUL LOCAL MIZIL (lege);	
B1	A1
Intabulare, drept de PROPRIETATE, dobandit prin Lege, cota actuala 1/1 1) ORAȘUL MIZIL, CIF:15562570	

C. Partea III. SARCINI .

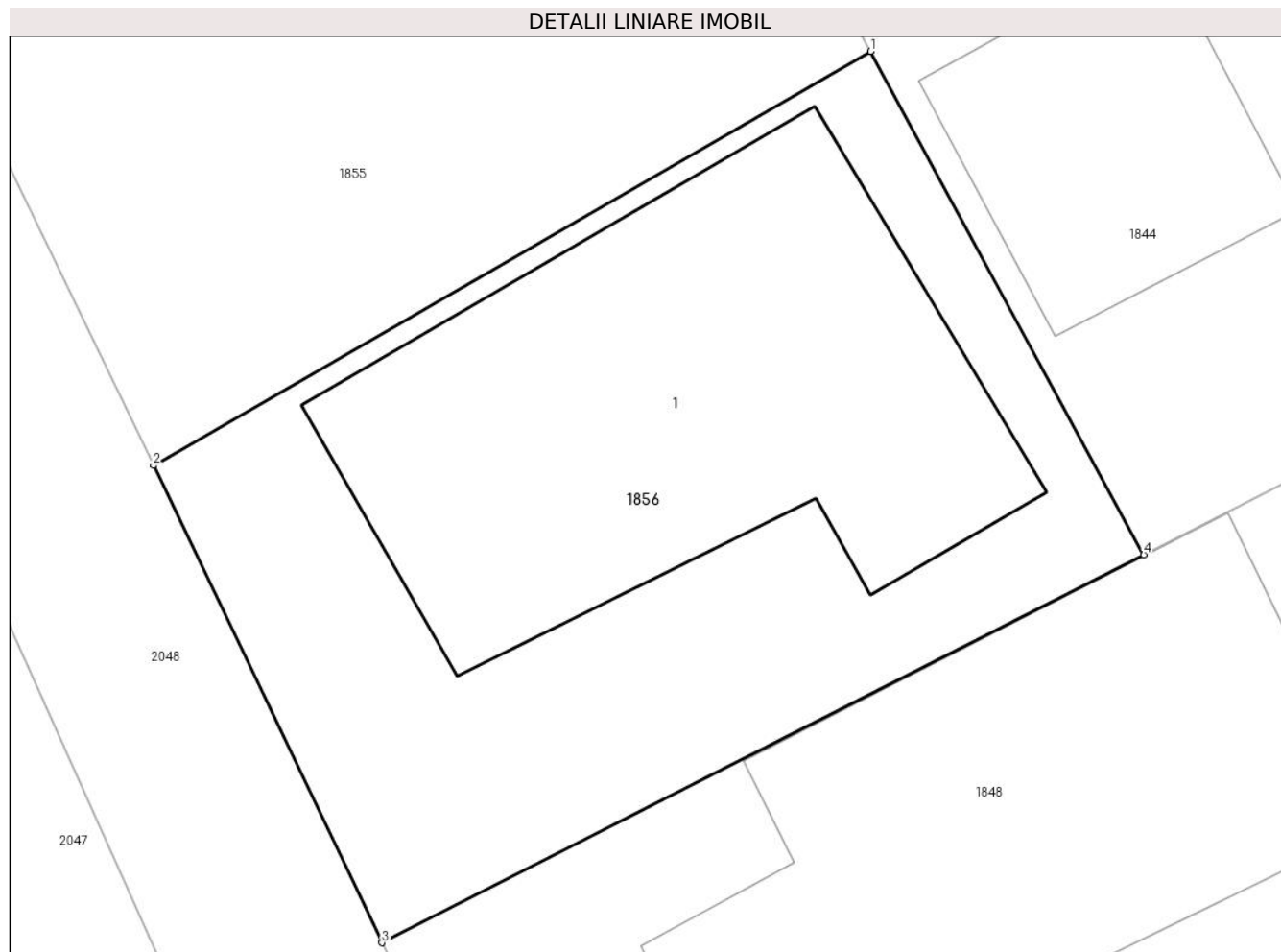
Inscrieri privind dezmembramintele dreptului de proprietate, drepturi reale de garanție și sarcini	Referințe
NU SUNT	

Anexa Nr. 1 La Partea I

Teren

Nr cadastral	Suprafața (mp)*	Observații / Referințe
	258	

* Suprafața este determinată în planul de proiecție Stereo 70.



Date referitoare la teren

Crt	Categorie folosință	Intra vilan	Suprafața (mp)	Tarla	Parcelă	Nr. topo	Observații / Referințe
1	curți constructii	DA	258	23	262	-	

Date referitoare la construcții

Crt	Număr	Destinație construcție	Supraf. (mp)	Situație juridică	Observații / Referințe
A1.1		construcții de locuințe	122	Fara acte	Nr. niveluri:2; S. construita la sol:122 mp; S. construita desfasurata:244 mp; LOCUINTA

Lungime Segmente

1) Valorile lungimilor segmentelor sunt obținute din proiecție în plan.

Punct început	X / Y	Punct sfârșit	X / Y	Lungime segment (** (m)
1	613.143,594 390.408,237	2	613.126,674 390.398,475	19.535
2	613.126,674 390.398,475	3	613.132,061 390.387,224	12.474
3	613.132,061 390.387,224	4	613.150,046 390.396,374	20.179
4	613.150,046 390.396,374	1	613.143,594 390.408,237	13.504

**** Lungimile segmentelor sunt determinate în planul de proiecție Stereo 70 și sunt rotunjite la 1 milimetru.**

***** Distanța dintre puncte este formată din segmente cumulate ce sunt mai mici decât valoarea 1 milimetru.**

**DATE DESPRE IMOBILUL NR. 1857**

Oficiul de Cadastru și Publicitate Imobiliară PRAHOVA
Biroul de Cadastru și Publicitate Imobiliară Ploiești

A. Partea I. Descrierea imobilului

TEREN Intravilan

Adresa: Loc. Mizil, Prel Ana Ipatescu, Jud. Prahova

Nr. Crt	Nr cadastral Nr. topografic	Suprafața* (mp)	Observații / Referințe
A1		141	Sector cadastral:11 Teren imprejmuit;

B. Partea II. Proprietari și acte

Inscrieri privitoare la dreptul de proprietate și alte drepturi reale	Referințe
/	
Act Administrativ nr. 61, din 24/11/1995 emis de CONSILIUL LOCAL MIZIL (lege);	
B1	A1
Intabulare, drept de PROPRIETATE, dobandit prin Lege, cota actuala 1/1 1) ORAȘUL MIZIL, CIF:15562570	

C. Partea III. SARCINI .

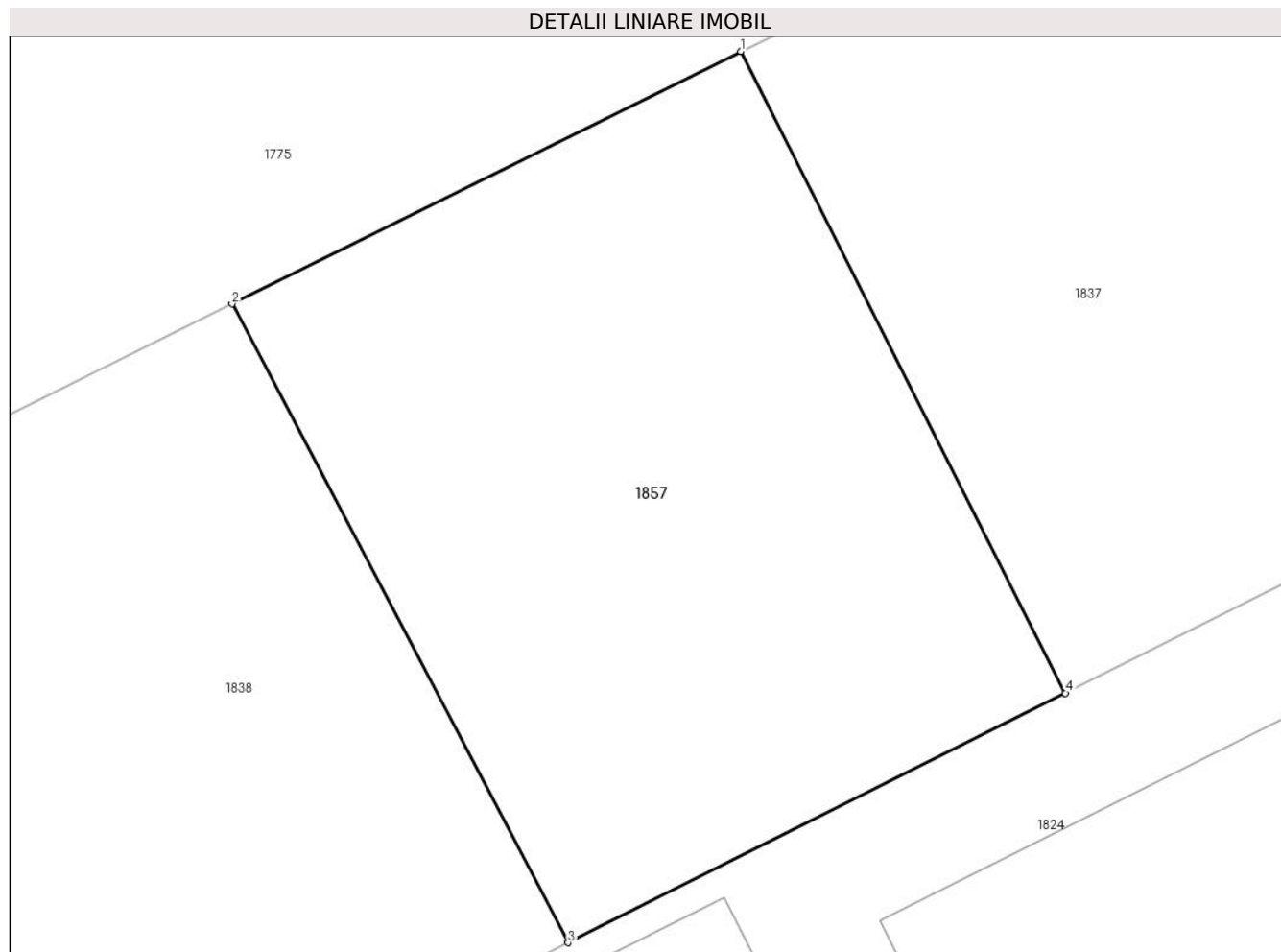
Inscrieri privind dezmembramintele dreptului de proprietate, drepturi reale de garanție și sarcini	Referințe
NU SUNT	

Anexa Nr. 1 La Partea I

Teren

Nr cadastral	Suprafața (mp)*	Observații / Referințe
	141	

* Suprafața este determinată în planul de proiecție Stereo 70.



Date referitoare la teren

Crt	Categorie folosință	Intra vilan	Suprafața (mp)	Tarla	Parcelă	Nr. topo	Observații / Referințe
1	arabil	DA	141	23	262	-	

Lungime Segmente

1) Valorile lungimilor segmentelor sunt obținute din proiecție în plan.

Punct început	X / Y	Punct sfârșit	X / Y	Lungime segment (** (m)
1	613.166,409 390.462,594	2	613.156,925 390.457,891	10.586
2	613.156,925 390.457,891	3	613.163,192 390.445,998	13.443
3	613.163,192 390.445,998	4	613.172,462 390.450,646	10.37
4	613.172,462 390.450,646	1	613.166,409 390.462,594	13.394

** Lungimile segmentelor sunt determinate în planul de proiecție Stereo 70 și sunt rotunjite la 1 milimetru.

***** Distanţa dintre puncte este formată din segmente cumulate ce sunt mai mici decât valoarea 1 milimetru.**

**DATE DESPRE IMOBILUL NR. 1858**

Oficiul de Cadastru și Publicitate Imobiliară PRAHOVA
Biroul de Cadastru și Publicitate Imobiliară Ploiești

A. Partea I. Descrierea imobilului

TEREN Intravilan

Adresa: Loc. Mizil, Str Traian Vuia, Nr. 40, Jud. Prahova

Nr. Crt	Nr cadastral Nr. topografic	Suprafața* (mp)	Observații / Referințe
A1	23649	445	Sector cadastral:11 Teren imprejmuit; Imobil inscris in Cf sporadic 23649

B. Partea II. Proprietari și acte

Inscrieri privitoare la dreptul de proprietate și alte drepturi reale		Referințe
/		
Act Administrativ nr. 61, din 24/11/1995 emis de CONSILIUL LOCAL MIZIL (lege);		
B1	Intabulare, drept de PROPRIETATE(domeniul privat), dobandit prin Lege, cota actuala 1/1 1) ORASUL MIZIL, CIF:15562570	A1

C. Partea III. SARCINI .

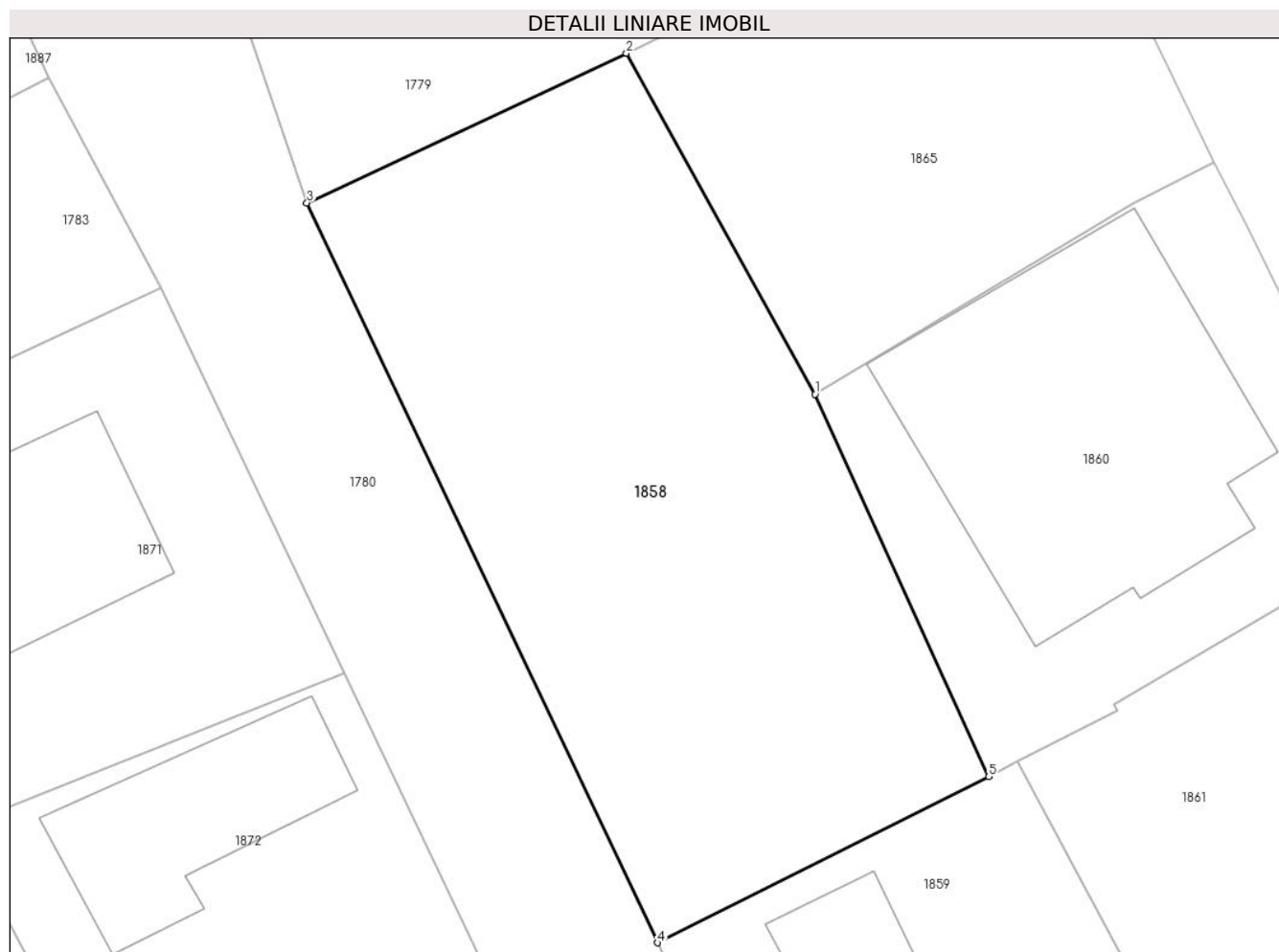
Inscrieri privind dezmembramintele dreptului de proprietate, drepturi reale de garanție și sarcini	Referințe
NU SUNT	

Anexa Nr. 1 La Partea I

Teren

Nr cadastral	Suprafața (mp)*	Observații / Referințe
23649	445	Imobil înscris în Cf sporadic 23649

* Suprafața este determinată în planul de proiecție Stereo 70.



Date referitoare la teren

Crt	Categorie folosință	Intra vilan	Suprafața (mp)	Tarla	Parcelă	Nr. topo	Observații / Referințe
1	curți constructii	DA	445	16	53	-	

Lungime Segmente

1) Valorile lungimilor segmentelor sunt obținute din proiecție în plan.

Punct început	X / Y	Punct sfârșit	X / Y	Lungime segment (** (m)
1	613.131,124 390.517,994	2	613.123,86 390.531,103	14.987
2	613.123,86 390.531,103	3	613.111,568 390.525,353	13.57
3	613.111,568 390.525,353	4	613.125,052 390.496,901	31.485
4	613.125,052 390.496,901	5	613.137,79 390.503,286	14.249
5	613.137,79 390.503,286	1	613.131,124 390.517,994	16.148

**** Lungimile segmentelor sunt determinate în planul de proiecție Stereo 70 și sunt rotunjite la 1 milimetru.**

***** Distanța dintre puncte este formată din segmente cumulate ce sunt mai mici decât valoarea 1 milimetru.**

**DATE DESPRE IMOBILUL NR. 1859**

Oficiul de Cadastru și Publicitate Imobiliară PRAHOVA
Biroul de Cadastru și Publicitate Imobiliară Ploiești

A. Partea I. Descrierea imobilului

TEREN Intravilan

Adresa: Loc. Mizil, Str Traian Vuia, Nr. 38, Jud. Prahova

Nr. Crt	Nr cadastral Nr. topografic	Suprafața* (mp)	Observații / Referințe
A1		184	Sector cadastral:11 Teren imprejmuit;

B. Partea II. Proprietari și acte

Inscrieri privitoare la dreptul de proprietate și alte drepturi reale	Referințe
/	
Act Administrativ nr. 61, din 24/11/1995 emis de CONSILIUL LOCAL MIZIL (lege);	
B1	A1
Intabulare, drept de PROPRIETATE, dobândit prin Lege, cota actuală 1/1 1) ORAȘUL MIZIL, CIF:15562570	

C. Partea III. SARCINI .

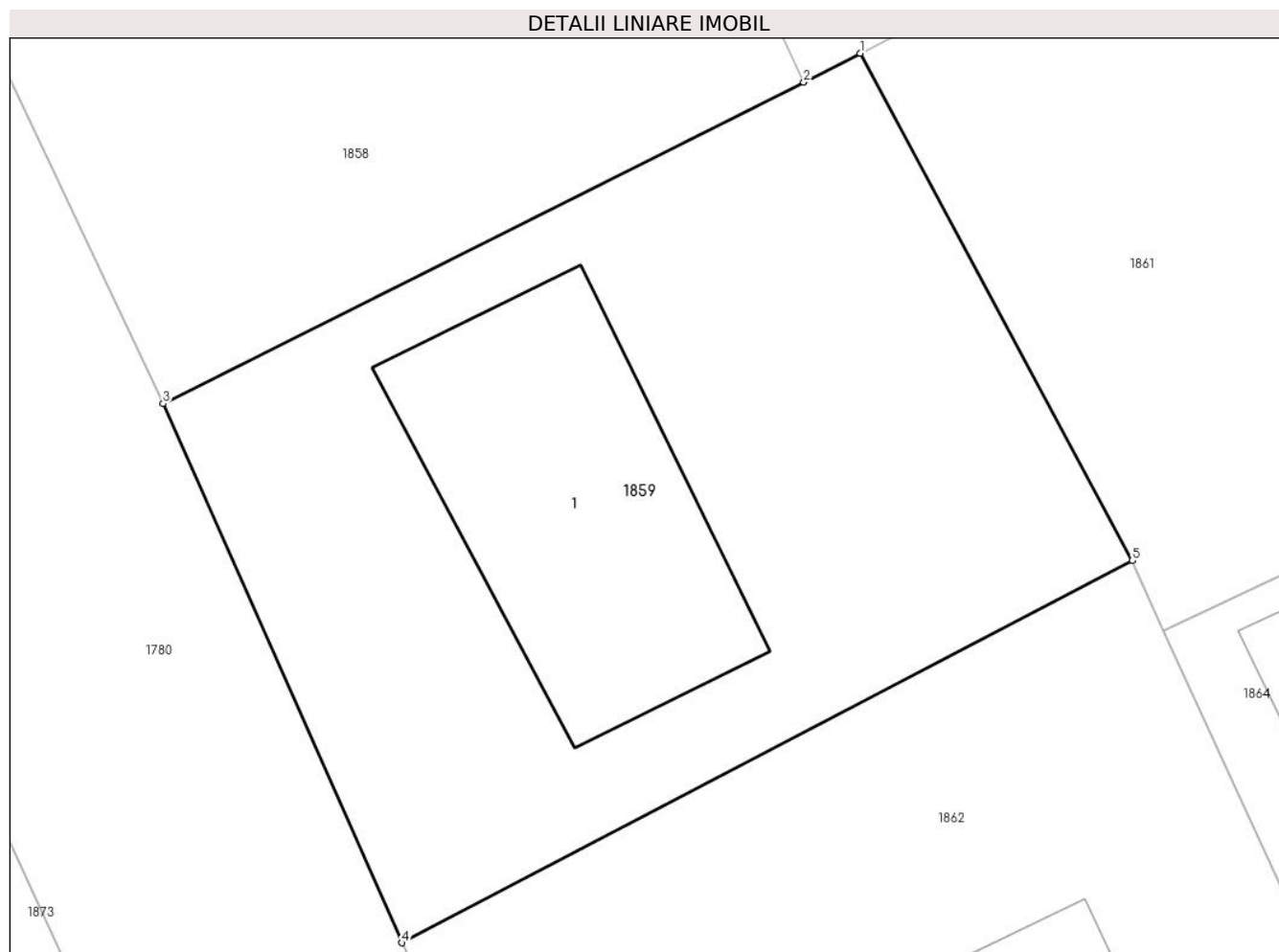
Inscrieri privind dezmembramintele dreptului de proprietate, drepturi reale de garanție și sarcini	Referințe
NU SUNT	

Anexa Nr. 1 La Partea I

Teren

Nr cadastral	Suprafața (mp)*	Observații / Referințe
	184	

* Suprafața este determinată în planul de proiecție Stereo 70.



Date referitoare la teren

Crt	Categorie folosință	Intravilan	Suprafața (mp)	Tarla	Parcelă	Nr. topo	Observații / Referințe
1	curți constructii	DA	184	16	53	-	

Date referitoare la construcții

Crt	Număr	Destinație construcție	Supraf. (mp)	Situație juridică	Observații / Referințe
A1.1		construcții de locuințe	38	Fara acte	Nr. niveluri:1; S. construita la sol:38 mp; S. construita desfasurata:38 mp; LOCUINTA

Lungime Segmente

1) Valorile lungimilor segmentelor sunt obținute din proiecție în plan.

Punct început	X / Y	Punct sfârșit	X / Y	Lungime segment (** (m)
1	613.138,911 390.503,864	2	613.137,79 390.503,286	1.261
2	613.137,79 390.503,286	3	613.125,052 390.496,901	14.249
3	613.125,052 390.496,901	4	613.129,8 390.486,189	11.717
4	613.129,8 390.486,189	5	613.144,321 390.493,784	16.387

Punct început	X / Y	Punct sfârșit	X / Y	Lungime segment (** (m)
5	613.144,321 390.493,784	1	613.138,911 390.503,864	11.44

** Lungimile segmentelor sunt determinate în planul de proiecție Stereo 70 și sunt rotunjite la 1 milimetru.

*** Distanța dintre puncte este formată din segmente cumulate ce sunt mai mici decât valoarea 1 milimetru.

**DATE DESPRE IMOBILUL NR. 1860**

Oficiul de Cadastru și Publicitate Imobiliară PRAHOVA
Biroul de Cadastru și Publicitate Imobiliară Ploiești

A. Partea I. Descrierea imobilului

TEREN Intravilan

Adresa: Loc. Mizil, Str Bradului, Nr. 61, Jud. Prahova

Nr. Crt	Nr cadastral Nr. topografic	Suprafața* (mp)	Observații / Referințe
A1	23666	292	Sector cadastral:11 Teren imprejmuit; Imobil inscris in Cf sporadic 23666

Construcții

Crt	Nr cadastral Nr. topografic	Adresa	Observații / Referințe
A1.1	23666-C1	Loc. Mizil, Str Bradului, Nr. 61, Jud. Prahova	Nr. niveluri:1; S. construita la sol:148 mp; S. construita desfasurata:148 mp; LOCUINTA, P, construit in anul 1994, Sup. desfasurata = 148 mp

B. Partea II. Proprietari și acte

Inscrieri privitoare la dreptul de proprietate și alte drepturi reale		Referințe
/		
Act Administrativ nr. HCL nr.61, din 24/11/1995 emis de CONSILIUL LOCAL MIZIL;		
B1	Intabulare, drept de PROPRIETATE(domeniul privat), dobandit prin Lege, cota actuala 1/1 1) ORASUL MIZIL, CIF:9999999999999	A1
Act Administrativ nr. 13, din 05/04/1994 emis de CONSILIUL LOCAL MIZIL (act notarial nr 1177 din 09.05.2022, emis de NP BURTICA ADELA;act administrativ nr 21895 din 10.05.2022, emis de PRIMARIA ORASULUI MIZIL);		
B2	Intabulare, drept de PROPRIETATE, dobandit prin Lege, cota actuala 1/1 1) NICOLAE GABRIEL	A1.1

C. Partea III. SARCINI

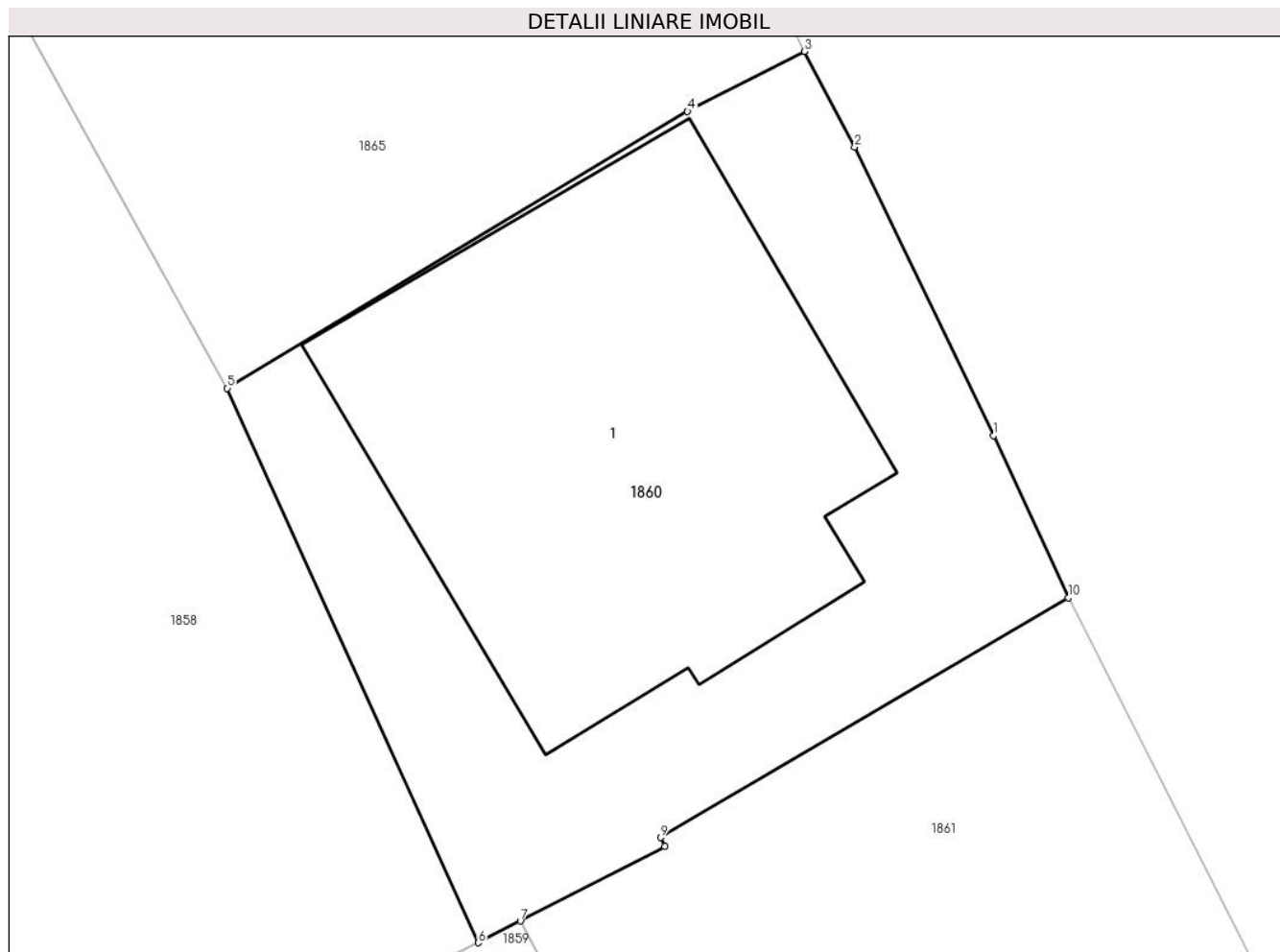
Inscrieri privind dezmembramintele dreptului de proprietate, drepturi reale de garanție și sarcini		Referințe
/		
Act Administrativ nr. 34, din 05/01/1993 emis de CONSILIUL LOCAL MIZIL;		
C1	Intabulare, drept de CONCESIUNE 1) NICOLAE GABRIEL	A1

Anexa Nr. 1 La Partea I

Teren

Nr cadastral	Suprafața (mp)*	Observații / Referințe
23666	292	Imobil inregistrat în Cf sporadic 23666

* Suprafața este determinată în planul de proiecție Stereo 70.



Date referitoare la teren

Crt	Categorie folosință	Intravilan	Suprafața (mp)	Tarla	Parcelă	Nr. topo	Observații / Referințe
1	curți construcții	DA	292	16	53	-	

Date referitoare la construcții

Crt	Număr	Destinație construcție	Supraf. (mp)	Situație juridică	Observații / Referințe
A1.1	23666-C1	construcții de locuințe	148	Cu acte	Nr. niveluri:1; S. construită la sol:148 mp; S. construită desfășurată:148 mp; LOCUINTA, P, construită în anul 1994, Sup. desfășurată = 148 mp

Lungime Segmente

1) Valorile lungimilor segmentelor sunt obținute din proiecție în plan.

Punct început	X / Y	Punct sfârșit	X / Y	Lungime segment (** (m))
1	613.151,48 390.516,736	2	613.147,787 390.524,392	8.5
2	613.147,787 390.524,392	3	613.146,453 390.526,928	2.865
3	613.146,453 390.526,928	4	613.143,349 390.525,337	3.488

Punct început	X / Y	Punct sfârșit	X / Y	Lungime segment (** (m)
4	613.143,349 390.525,337	5	613.131,124 390.517,994	14.261
5	613.131,124 390.517,994	6	613.137,79 390.503,286	16.148
6	613.137,79 390.503,286	7	613.138,911 390.503,864	1.261
7	613.138,911 390.503,864	8	613.142,741 390.505,838	4.309
8	613.142,741 390.505,838	9	613.142,629 390.506,078	0.265
9	613.142,629 390.506,078	10	613.153,458 390.512,433	12.556
10	613.153,458 390.512,433	1	613.151,48 390.516,736	4.736

** Lungimile segmentelor sunt determinate în planul de proiecție Stereo 70 și sunt rotunjite la 1 milimetru.

*** Distanța dintre puncte este formată din segmente cumulate ce sunt mai mici decât valoarea 1 milimetru.

**DATE DESPRE IMOBILUL NR. 1861**

Oficiul de Cadastru și Publicitate Imobiliară PRAHOVA
Biroul de Cadastru și Publicitate Imobiliară Ploiești

A. Partea I. Descrierea imobilului

TEREN Intravilan

Adresa: Loc. Mizil, Str Bradului, Nr. 59, Jud. Prahova

Nr. Crt	Nr cadastral Nr. topografic	Suprafața* (mp)	Observații / Referințe
A1		229	Sector cadastral:11 Teren imprejmuit;

B. Partea II. Proprietari și acte

Inscrieri privitoare la dreptul de proprietate și alte drepturi reale	Referințe
/	
Act Administrativ nr. 61, din 24/11/1995 emis de CONSILIUL LOCAL MIZIL (lege);	
B1	A1
Intabulare, drept de PROPRIETATE, dobandit prin Lege, cota actuala 1/1 1) ORAȘUL MIZIL, CIF:15562570	

C. Partea III. SARCINI .

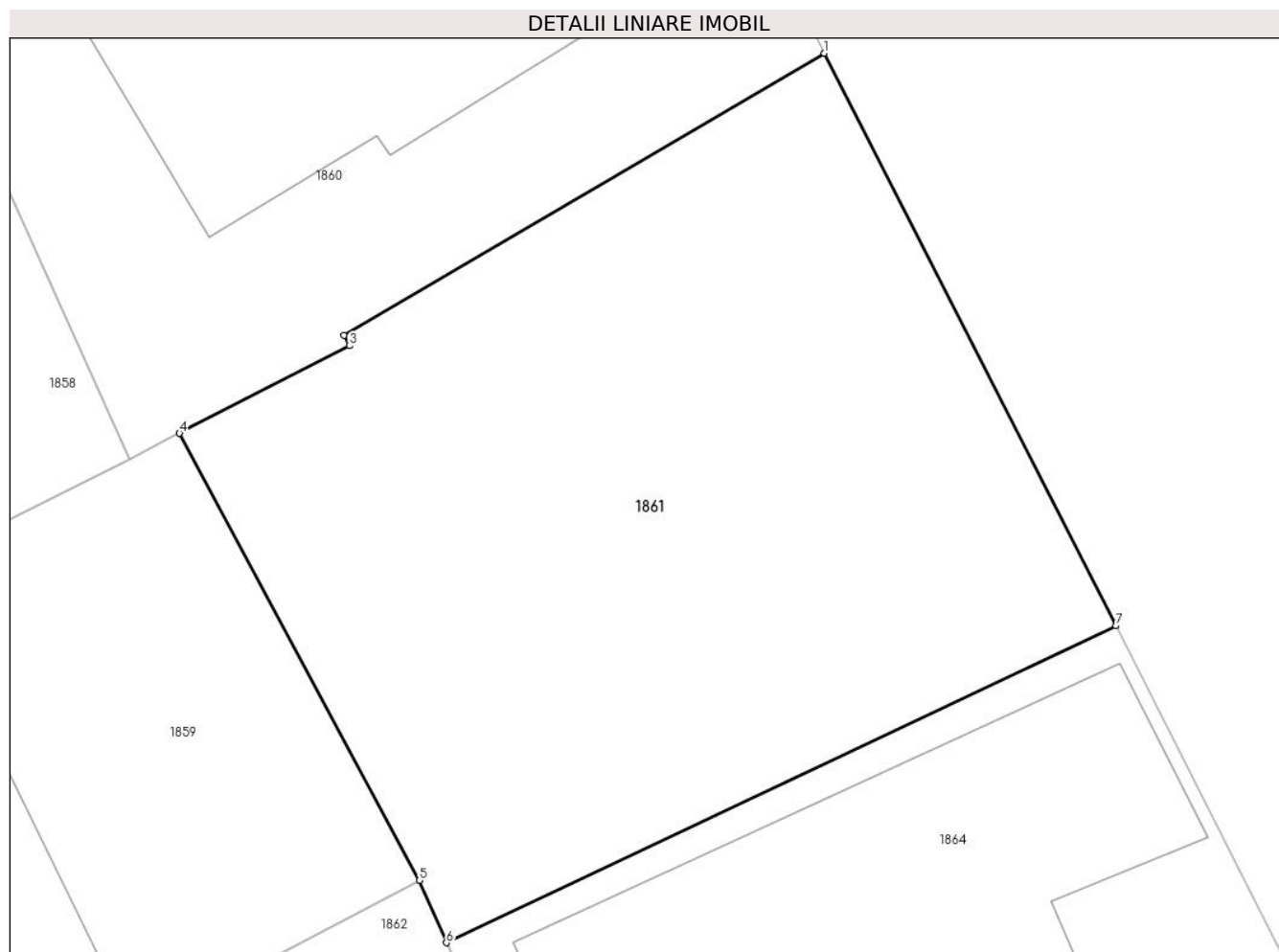
Inscrieri privind dezmembramintele dreptului de proprietate, drepturi reale de garanție și sarcini	Referințe
NU SUNT	

Anexa Nr. 1 La Partea I

Teren

Nr cadastral	Suprafața (mp)*	Observații / Referințe
	229	

* Suprafața este determinată în planul de proiecție Stereo 70.



Date referitoare la teren

Crt	Categorie folosință	Intravilan	Suprafața (mp)	Tarla	Parcelă	Nr. topo	Observații / Referințe
1	curți constructii	DA	229	16	53	-	

Lungime Segmente

1) Valorile lungimilor segmentelor sunt obținute din proiecție în plan.

Punct început	X / Y	Punct sfârșit	X / Y	Lungime segment (** (m)
1	613.153,458 390.512,433	2	613.142,629 390.506,078	12.556
2	613.142,629 390.506,078	3	613.142,741 390.505,838	0.265
3	613.142,741 390.505,838	4	613.138,911 390.503,864	4.309
4	613.138,911 390.503,864	5	613.144,321 390.493,784	11.44
5	613.144,321 390.493,784	6	613.144,933 390.492,381	1.531

Punct început	X / Y	Punct sfârșit	X / Y	Lungime segment (** (m)
6	613.144,933 390.492,381	7	613.160,034 390.499,525	16.706
7	613.160,034 390.499,525	1	613.153,458 390.512,433	14.486

** Lungimile segmentelor sunt determinate în planul de proiecție Stereo 70 și sunt rotunjite la 1 milimetru.

*** Distanța dintre puncte este formată din segmente cumulate ce sunt mai mici decât valoarea 1 milimetru.

**DATE DESPRE IMOBILUL NR. 1862**

Oficiul de Cadastru și Publicitate Imobiliară PRAHOVA
Biroul de Cadastru și Publicitate Imobiliară Ploiești

A. Partea I. Descrierea imobilului

TEREN Intravilan

Adresa: Loc. Mizil, Str Traian Vuia, Nr. 36, Jud. Prahova

Nr. Crt	Nr cadastral Nr. topografic	Suprafața* (mp)	Observații / Referințe
A1		453	Sector cadastral:11 Teren imprejmuit;

B. Partea II. Proprietari și acte

Inscrieri privitoare la dreptul de proprietate și alte drepturi reale		Referințe
/		
Act Administrativ nr. 61, din 24/11/1995 emis de CONSILIUL LOCAL MIZIL (lege);		
B1	Intabulare, drept de PROPRIETATE, dobandit prin Lege, cota actuala 1/1 1) ORAȘUL MIZIL, CIF:15562570	A1

C. Partea III. SARCINI .

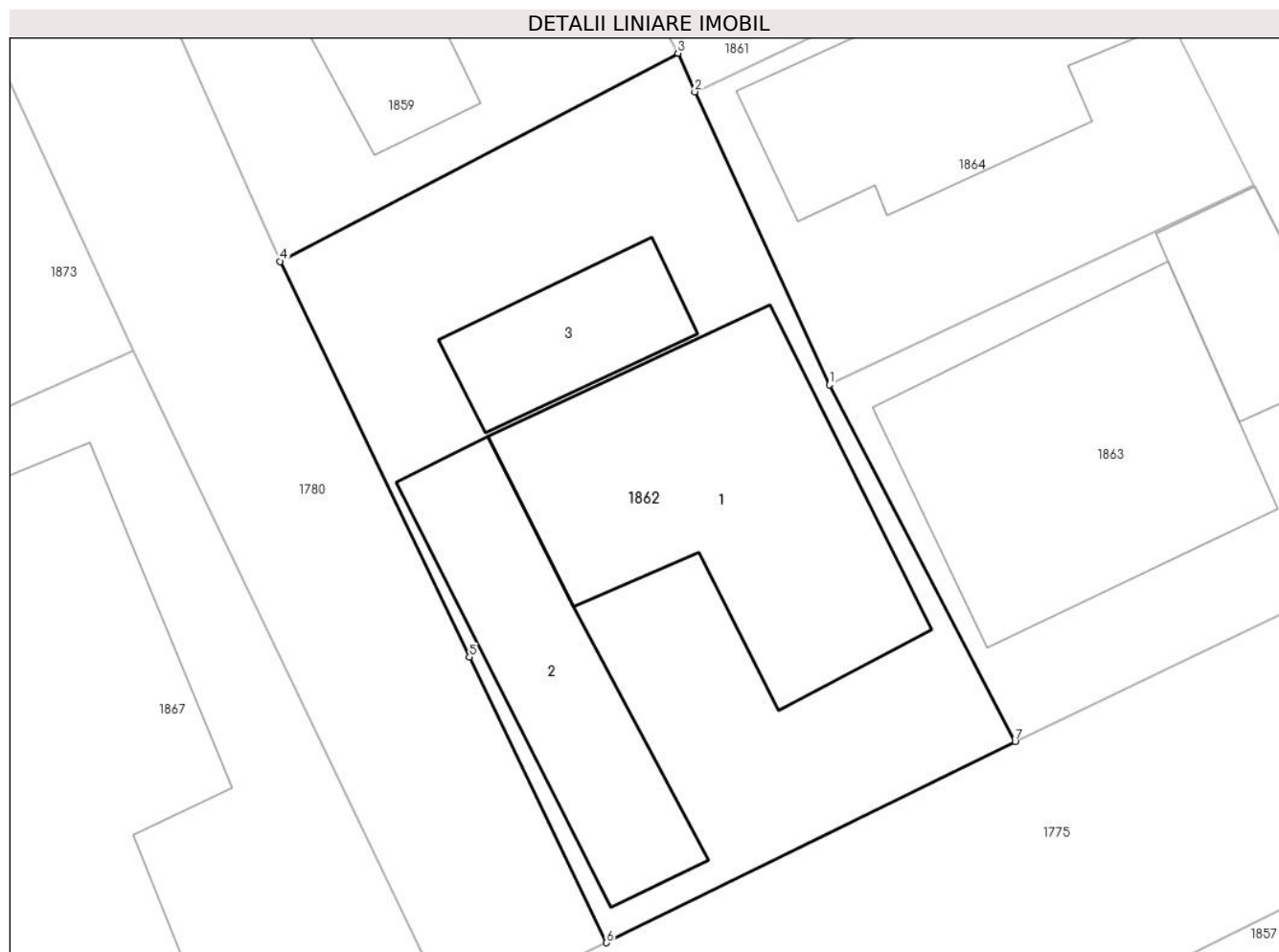
Inscrieri privind dezmembramintele dreptului de proprietate, drepturi reale de garanție și sarcini	Referințe
NU SUNT	

Anexa Nr. 1 La Partea I

Teren

Nr cadastral	Suprafața (mp)*	Observații / Referințe
	453	

* Suprafața este determinată în planul de proiecție Stereo 70.



Date referitoare la teren

Crt	Categorie folosință	Intravilan	Suprafața (mp)	Tarla	Parcelă	Nr. topo	Observații / Referințe
1	curți constructii	DA	453	16	53	-	

Date referitoare la construcții

Crt	Număr	Destinație construcție	Supraf. (mp)	Situație juridică	Observații / Referințe
A1.1		construcții de locuințe	120	Fara acte	Nr. niveluri:1; S. construita la sol:120 mp; S. construita desfasurata:120 mp; LOCUINTA
A1.2		construcții anexa	66	Fara acte	Nr. niveluri:1; S. construita la sol:66 mp; S. construita desfasurata:66 mp; ANEXA
A1.3		construcții anexa	33	Fara acte	Nr. niveluri:1; S. construita la sol:33 mp; S. construita desfasurata:33 mp; ANEXA

Lungime Segmente

1) Valorile lungimilor segmentelor sunt obținute din proiecție în plan.

Punct început	X / Y	Punct sfârșit	X / Y	Lungime segment (** (m)
1	613.149,844 390.481,689	2	613.144,933 390.492,381	11.766
2	613.144,933 390.492,381	3	613.144,321 390.493,784	1.531

Punct început	X / Y	Punct sfârşit	X / Y	Lungime segment (** (m)
3	613.144,321 390.493,784	4	613.129,8 390.486,189	16.387
4	613.129,8 390.486,189	5	613.136,708 390.471,751	16.006
5	613.136,708 390.471,751	6	613.141,71 390.461,326	11.562
6	613.141,71 390.461,326	7	613.156,628 390.468,665	16.626
7	613.156,628 390.468,665	1	613.149,844 390.481,689	14.685

** Lungimile segmentelor sunt determinate în planul de proiecție Stereo 70 și sunt rotunjite la 1 milimetru.

*** Distanța dintre puncte este formată din segmente cumulate ce sunt mai mici decât valoarea 1 milimetru.

**DATE DESPRE IMOBILUL NR. 1863**

Oficiul de Cadastru și Publicitate Imobiliară PRAHOVA
Biroul de Cadastru și Publicitate Imobiliară Ploiești

A. Partea I. Descrierea imobilului

TEREN Intravilan

Adresa: Loc. Mizil, Str Bradului, Nr. 55, Jud. Prahova

Nr. Crt	Nr cadastral Nr. topografic	Suprafața* (mp)	Observații / Referințe
A1	23612	249	Sector cadastral:11 Teren imprejmuit; Imobil inscris in Cf sporadic 23612

B. Partea II. Proprietari și acte

Inscrieri privitoare la dreptul de proprietate și alte drepturi reale		Referințe
1 / 19/04/2022		
Act Administrativ nr. 61, din 24/11/1995 emis de CONSILIUL LOCAL MIZIL (lege);		
B1	Intabulare, drept de PROPRIETATE(domeniul privat), dobandit prin Lege, cota actuala 1/1 1) ORASUL MIZIL, CIF:15562570	A1

C. Partea III. SARCINI .

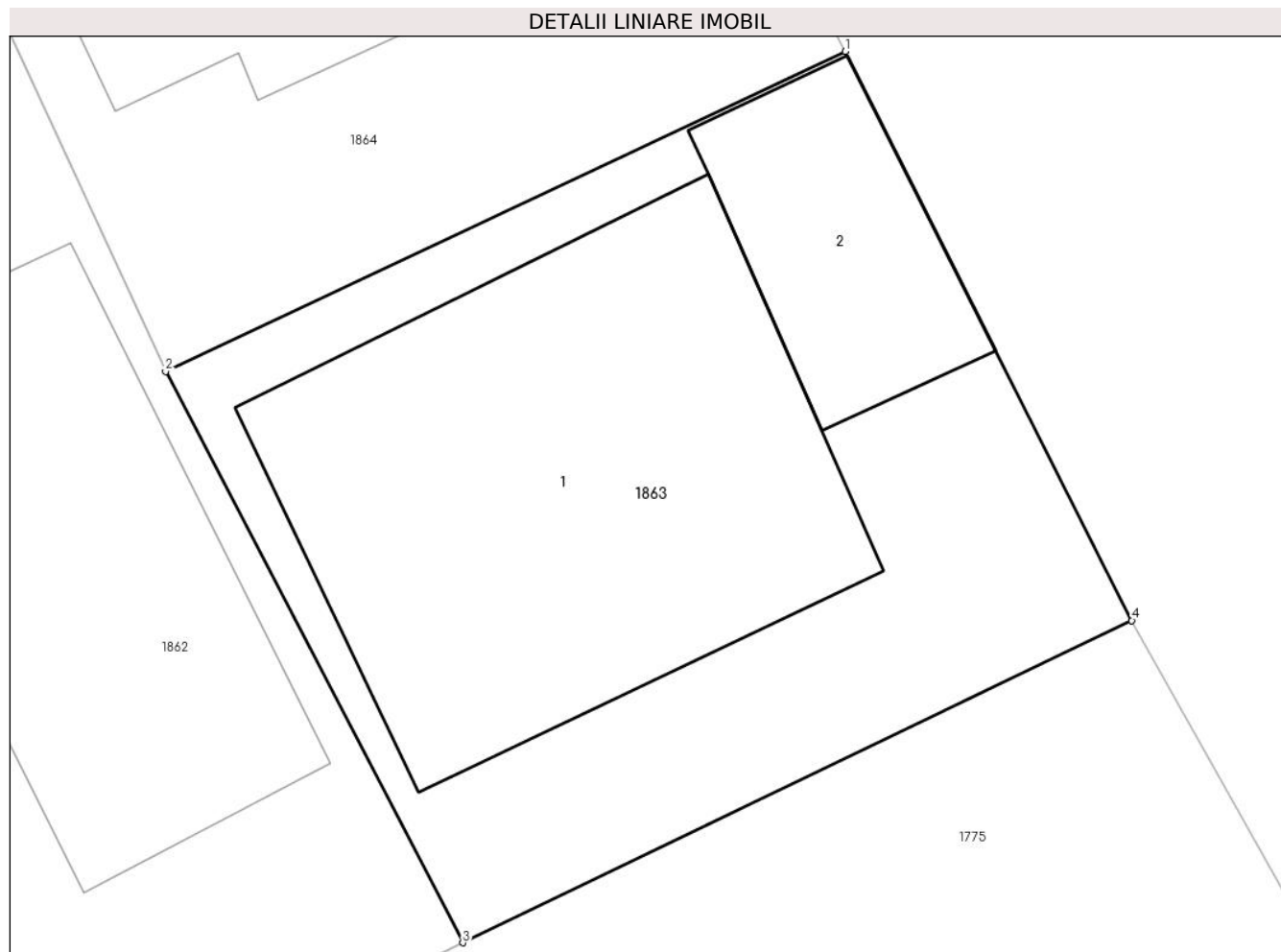
Inscrieri privind dezmembramintele dreptului de proprietate, drepturi reale de garanție și sarcini	Referințe
NU SUNT	

Anexa Nr. 1 La Partea I

Teren

Nr cadastral	Suprafața (mp)*	Observații / Referințe
23612	249	Imobil inscris in Cf sporadic 23612

* Suprafața este determinată în planul de proiecție Stereo 70.



Date referitoare la teren

Crt	Categorie folosință	Intravilan	Suprafața (mp)	Tarla	Parcelă	Nr. topo	Observații / Referințe
1	curți constructii	DA	249	16	53	-	

Date referitoare la construcții

Crt	Număr	Destinație construcție	Supraf. (mp)	Situație juridică	Observații / Referințe
A1.1	23612-C1	construcții de locuințe	117	Fara acte	Nr. niveluri:1; S. construita la sol:117 mp; S. construita desfasurata:234 mp; LOCUINTA
A1.2	23612-C2	construcții anexa	31	Fara acte	Nr. niveluri:1; S. construita la sol:31 mp; S. construita desfasurata:31 mp; ANEXA

Lungime Segmente

1) Valorile lungimilor segmentelor sunt obținute din proiecție în plan.

Punct început	X / Y	Punct sfârșit	X / Y	Lungime segment (** (m)
1	613.165,356 390.488,987	2	613.149,844 390.481,689	17.143
2	613.149,844 390.481,689	3	613.156,628 390.468,665	14.685
3	613.156,628 390.468,665	4	613.171,899 390.476,012	16.946

Punct început	X / Y	Punct sfârşit	X / Y	Lungime segment (** (m)
4	613.171,899 390.476,012	1	613.165,356 390.488,987	14.531

** Lungimile segmentelor sunt determinate în planul de proiecţie Stereo 70 şi sunt rotunjite la 1 milimetru.

*** Distanţa dintre puncte este formată din segmente cumulate ce sunt mai mici decât valoarea 1 milimetru.

**DATE DESPRE IMOBILUL NR. 1864**

Oficiul de Cadastru și Publicitate Imobiliară PRAHOVA
Biroul de Cadastru și Publicitate Imobiliară Ploiești

A. Partea I. Descrierea imobilului

TEREN Intravilan

Adresa: Loc. Mizil, Str Bradului, Nr. 57, Jud. Prahova

Nr. Crt	Nr cadastral Nr. topografic	Suprafața* (mp)	Observații / Referințe
A1		199	Sector cadastral:11 Teren imprejmuit;

B. Partea II. Proprietari și acte

Inscrieri privitoare la dreptul de proprietate și alte drepturi reale	Referințe
/	
Act Administrativ nr. 61, din 24/11/1995 emis de CONSILIUL LOCAL MIZIL (lege);	
B1	A1
Intabulare, drept de PROPRIETATE, dobandit prin Lege, cota actuala 1/1 1) ORAȘUL MIZIL, CIF:15562570	

C. Partea III. SARCINI .

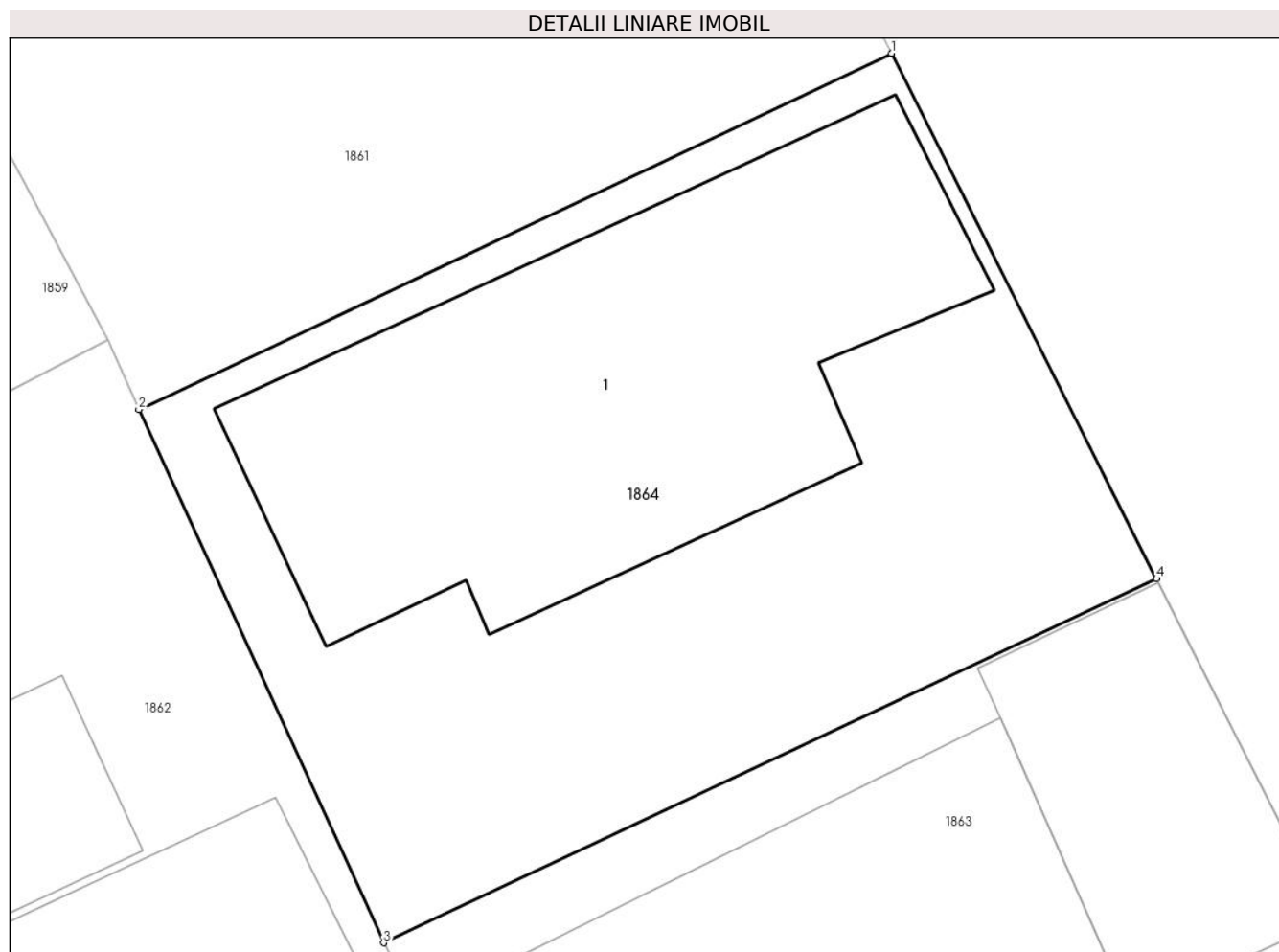
Inscrieri privind dezmembramintele dreptului de proprietate, drepturi reale de garanție și sarcini	Referințe
NU SUNT	

Anexa Nr. 1 La Partea I

Teren

Nr cadastral	Suprafața (mp)*	Observații / Referințe
	199	

* Suprafața este determinată în planul de proiecție Stereo 70.



Date referitoare la teren

Crt	Categorie folosință	Intra vilan	Suprafața (mp)	Tarla	Parcelă	Nr. topo	Observații / Referințe
1	curți constructii	DA	199	16	53	-	

Date referitoare la construcții

Crt	Număr	Destinație construcție	Supraf. (mp)	Situație juridică	Observații / Referințe
A1.1		construcții de locuințe	85	Fara acte	Nr. niveluri:1; S. construita la sol:85 mp; S. construita desfasurata:85 mp; LOCUINTA

Lungime Segmente

1) Valorile lungimilor segmentelor sunt obținute din proiecție în plan.

Punct început	X / Y	Punct sfârșit	X / Y	Lungime segment (** (m)
1	613.160,034 390.499,525	2	613.144,933 390.492,381	16.706
2	613.144,933 390.492,381	3	613.149,844 390.481,689	11.766
3	613.149,844 390.481,689	4	613.165,356 390.488,987	17.143
4	613.165,356 390.488,987	1	613.160,034 390.499,525	11.806

**** Lungimile segmentelor sunt determinate în planul de proiecție Stereo 70 și sunt rotunjite la 1 milimetru.**

***** Distanța dintre puncte este formată din segmente cumulate ce sunt mai mici decât valoarea 1 milimetru.**

**DATE DESPRE IMOBILUL NR. 1865**

Oficiul de Cadastru și Publicitate Imobiliară PRAHOVA
Biroul de Cadastru și Publicitate Imobiliară Ploiești

A. Partea I. Descrierea imobilului

TEREN Intravilan

Adresa: Loc. Mizil, Str Bradului, Nr. 63, Jud. Prahova

Nr. Crt	Nr cadastral Nr. topografic	Suprafața* (mp)	Observații / Referințe
A1		259	Sector cadastral:11 Teren imprejmuit;

B. Partea II. Proprietari și acte

Inscrieri privitoare la dreptul de proprietate și alte drepturi reale	Referințe
/	
Act Administrativ nr. 61, din 24/11/1995 emis de CONSILIUL LOCAL MIZIL (lege);	
B1	A1
Intabulare, drept de PROPRIETATE, dobandit prin Lege, cota actuala 1/1 1) ORAȘUL MIZIL, CIF:15562570	

C. Partea III. SARCINI .

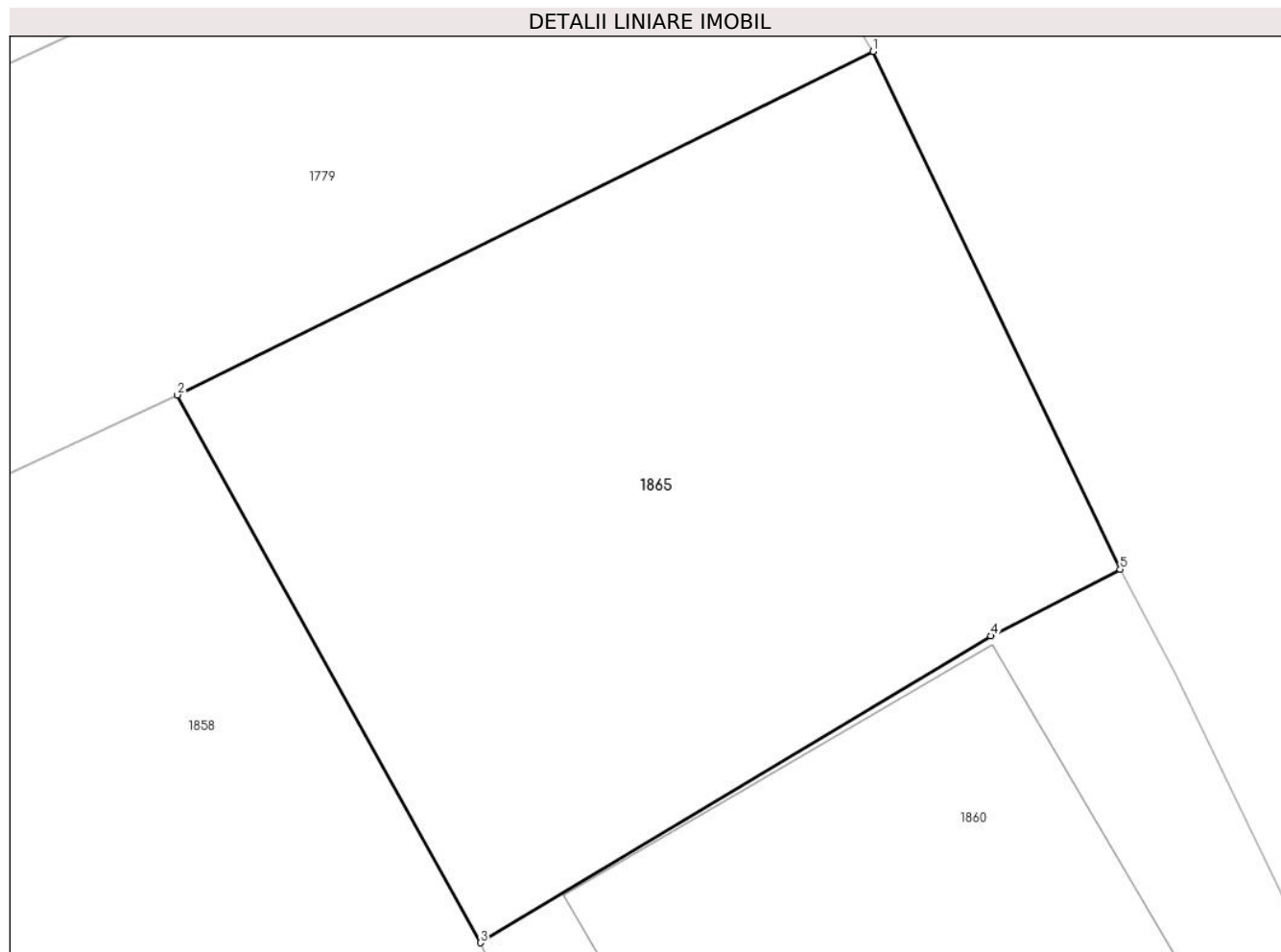
Inscrieri privind dezmembramintele dreptului de proprietate, drepturi reale de garanție și sarcini	Referințe
NU SUNT	

Anexa Nr. 1 La Partea I

Teren

Nr cadastral	Suprafața (mp)*	Observații / Referințe
	259	

* Suprafața este determinată în planul de proiecție Stereo 70.



Date referitoare la teren

Crt	Categorie folosință	Intra vilan	Suprafața (mp)	Tarla	Parcelă	Nr. topo	Observații / Referințe
1	curți constructii	DA	259	16	53	-	

Lungime Segmente

1) Valorile lungimilor segmentelor sunt obținute din proiecție în plan.

Punct început	X / Y	Punct sfârșit	X / Y	Lungime segment (** (m)
1	613.140,535 390.539,325	2	613.123,86 390.531,103	18.592
2	613.123,86 390.531,103	3	613.131,124 390.517,994	14.987
3	613.131,124 390.517,994	4	613.143,349 390.525,337	14.261
4	613.143,349 390.525,337	5	613.146,453 390.526,928	3.488
5	613.146,453 390.526,928	1	613.140,535 390.539,325	13.737

**** Lungimile segmentelor sunt determinate în planul de proiecție Stereo 70 și sunt rotunjite la 1 milimetru.**

***** Distanța dintre puncte este formată din segmente cumulate ce sunt mai mici decât valoarea 1 milimetru.**

**DATE DESPRE IMOBILUL NR. 1866**

Oficiul de Cadastru și Publicitate Imobiliară PRAHOVA
Biroul de Cadastru și Publicitate Imobiliară Ploiești

A. Partea I. Descrierea imobilului

TEREN Intravilan

Adresa: Loc. Mizil, Str Horia, Nr. 22, Jud. Prahova

Nr. Crt	Nr cadastral Nr. topografic	Suprafața* (mp)	Observații / Referințe
A1		419	Sector cadastral:11 Teren imprejmuit;

B. Partea II. Proprietari și acte

Inscrieri privitoare la dreptul de proprietate și alte drepturi reale	Referințe
/	
Act Administrativ nr. 61, din 24/11/1995 emis de CONSILIUL LOCAL MIZIL (lege);	
B1	A1
Intabulare, drept de PROPRIETATE, dobandit prin Lege, cota actuala 1/1 1) ORAȘUL MIZIL, CIF:15562570	

C. Partea III. SARCINI .

Inscrieri privind dezmembramintele dreptului de proprietate, drepturi reale de garanție și sarcini	Referințe
NU SUNT	

Anexa Nr. 1 La Partea I

Teren

Nr cadastral	Suprafața (mp)*	Observații / Referințe
	419	

* Suprafața este determinată în planul de proiecție Stereo 70.



Date referitoare la teren

Crt	Categorie folosință	Intra vilan	Suprafața (mp)	Tarla	Parcelă	Nr. topo	Observații / Referințe
1	curți constructii	DA	419	16	53	-	

Date referitoare la construcții

Crt	Număr	Destinație construcție	Supraf. (mp)	Situație juridică	Observații / Referințe
A1.1		construcții de locuințe	165	Fara acte	Nr. niveluri:1; S. construita la sol:165 mp; S. construita desfasurata:165 mp; LOCUINTA

Lungime Segmente

1) Valorile lungimilor segmentelor sunt obținute din proiecție în plan.

Punct început	X / Y	Punct sfârșit	X / Y	Lungime segment (** (m)
1	613.109,988 390.476,536	2	613.096,013 390.469,598	15.603
2	613.096,013 390.469,598	3	613.108,463 390.444,904	27.655
3	613.108,463 390.444,904	4	613.121,609 390.451,212	14.581
4	613.121,609 390.451,212	1	613.109,988 390.476,536	27.863

**** Lungimile segmentelor sunt determinate în planul de proiecție Stereo 70 și sunt rotunjite la 1 milimetru.**

***** Distanța dintre puncte este formată din segmente cumulate ce sunt mai mici decât valoarea 1 milimetru.**

**DATE DESPRE IMOBILUL NR. 1867**

Oficiul de Cadastru și Publicitate Imobiliară PRAHOVA
Biroul de Cadastru și Publicitate Imobiliară Ploiești

A. Partea I. Descrierea imobilului

TEREN Intravilan

Nr. CF vechi:3295

Nr. cadastral vechi:10325

Adresa: Loc. Mizil, Str Traian Vuia, Nr. 35, Jud. Prahova

Nr. Crt	Nr cadastral Nr. topografic	Suprafața* (mp)	Observații / Referințe
A1	20548	439	Sector cadastral:11 Teren imprejmuit; Imobil inregistrat in Cf sporadic 20548.

B. Partea II. Proprietari și acte

Inscrieri privitoare la dreptul de proprietate și alte drepturi reale		Referințe
/		
Act Administrativ nr. 61, din 24/11/1995 emis de CONSILIUL LOCAL MIZIL (adeverinta nr.24639/21.10.2008 emis de Primaria Mizil;adeverinta nr.20883/25.08.2008 emis de Primaria Mizil;);		
B1	Intabulare, drept de PROPRIETATE, dobândit prin Lege, cota actuala 1/1 1) ORASUL MIZIL, CIF:9999999999999	A1

C. Partea III. SARCINI

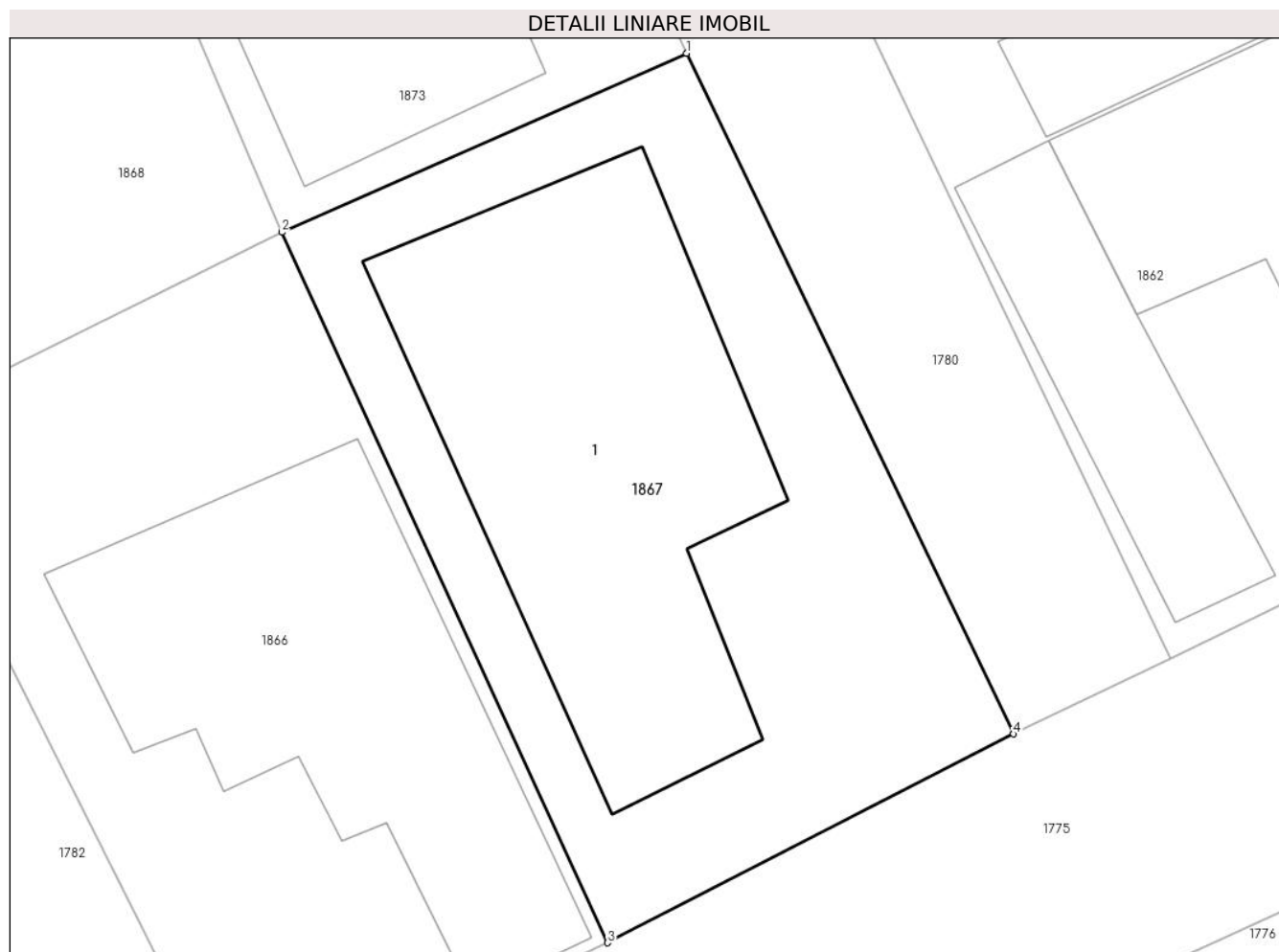
Inscrieri privind dezmembramintele dreptului de proprietate, drepturi reale de garanție și sarcini		Referințe
/		
Act Administrativ nr. 61, din 24/11/1995 emis de CONSILIUL LOCAL MIZIL;		
C1	Intabulare, drept de COMODAT 1) CONSILIUL LOCAL MIZIL, CIF:9999999999999	A1
Act Administrativ nr. 04, din 05/01/1993 emis de Consiliul Local Mizil (concesiune nr.20844/25.08.2008 emis de Consiliul Local Mizil;proces verbal predare-primire nr.22254/18.09.2008 emis de Primaria Mizil;);		
C2	se noteaza contractul de concesiune nr. 4/05.01.1993 emis de Consiliul Local Mizil si contractul de concesiune nr. 20844/25.08.2008 emis de Consiliul Local Mizil in favoarea lui Marin Aurel	A1
Act Administrativ nr. 20844, din 25/08/2008 emis de Consiliul Local Mizil;		
C3	se noteaza REDEVENTA in favoarea Consiliului Local Mizil	A1

Anexa Nr. 1 La Partea I

Teren

Nr cadastral	Suprafața (mp)*	Observații / Referințe
20548	439	Imobil inregistrat în Cf sporadic 20548.

* Suprafața este determinată în planul de proiecție Stereo 70.



Date referitoare la teren

Crt	Categorie folosință	Intravilan	Suprafața (mp)	Tarla	Parcelă	Nr. topo	Observații / Referințe
1	curți construcții	DA	439	23	262	-	

Date referitoare la construcții

Crt	Număr	Destinație construcție	Supraf. (mp)	Situație juridică	Observații / Referințe
A1.1	20548-C1	construcții de locuințe	192	Fara acte	Nr. niveluri:1; S. construită la sol:192 mp; LOCUINTA

Lungime Segmente

1) Valorile lungimilor segmentelor sunt obținute din proiecție în plan.

Punct început	X / Y	Punct sfârșit	X / Y	Lungime segment (** (m))
1	613.124,425 390.482,919	2	613.109,988 390.476,536	15.785
2	613.109,988 390.476,536	3	613.121,609 390.451,212	27.863
3	613.121,609 390.451,212	4	613.136,098 390.458,654	16.289
4	613.136,098 390.458,654	1	613.124,425 390.482,919	26.927

**** Lungimile segmentelor sunt determinate în planul de proiecție Stereo 70 și sunt rotunjite la 1 milimetru.**

***** Distanța dintre puncte este formată din segmente cumulate ce sunt mai mici decât valoarea 1 milimetru.**

**DATE DESPRE IMOBILUL NR. 1868**

Oficiul de Cadastru și Publicitate Imobiliară PRAHOVA
Biroul de Cadastru și Publicitate Imobiliară Ploiești

A. Partea I. Descrierea imobilului

TEREN Intravilan

Adresa: Loc. Mizil, Str Horia, Nr. 24, Jud. Prahova

Nr. Crt	Nr cadastral Nr. topografic	Suprafața* (mp)	Observații / Referințe
A1		214	Sector cadastral:11 Teren imprejmuit;

B. Partea II. Proprietari și acte

Inscrieri privitoare la dreptul de proprietate și alte drepturi reale	Referințe
/	
Act Administrativ nr. 61, din 24/11/1995 emis de CONSILIUL LOCAL MIZIL (lege);	
B1	A1
Intabulare, drept de PROPRIETATE, dobandit prin Lege, cota actuala 1/1 1) ORAȘUL MIZIL, CIF:15562570	

C. Partea III. SARCINI .

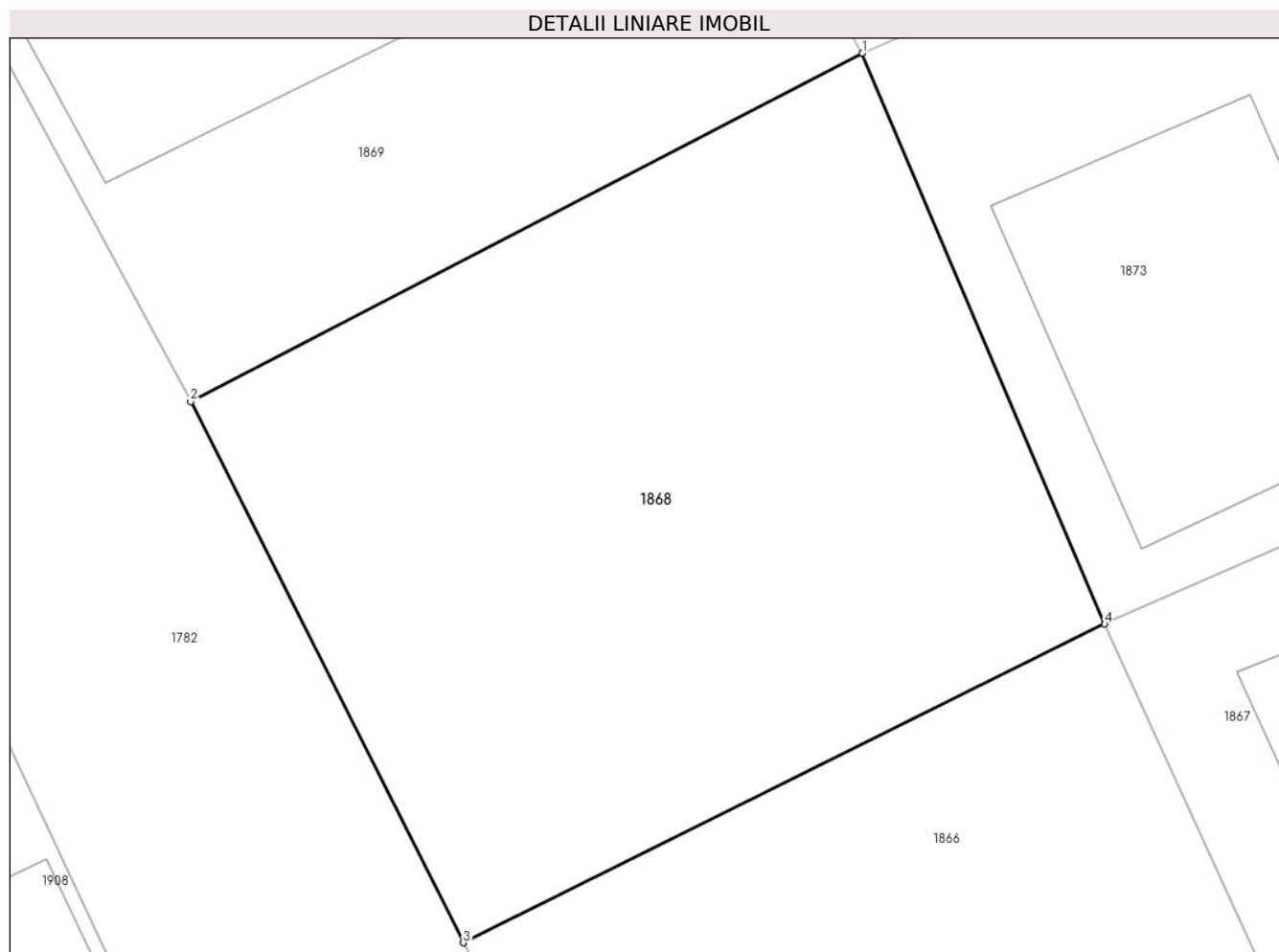
Inscrieri privind dezmembramintele dreptului de proprietate, drepturi reale de garanție și sarcini	Referințe
NU SUNT	

Anexa Nr. 1 La Partea I

Teren

Nr cadastral	Suprafața (mp)*	Observații / Referințe
	214	

* Suprafața este determinată în planul de proiecție Stereo 70.



Date referitoare la teren

Crt	Categorie folosință	Intravilan	Suprafața (mp)	Tarla	Parcelă	Nr. topo	Observații / Referințe
1	curți constructii	DA	214	16	53	-	

Lungime Segmente

1) Valorile lungimilor segmentelor sunt obținute din proiecție în plan.

Punct început	X / Y	Punct sfârșit	X / Y	Lungime segment (** (m)
1	613.104,705 390.488,964	2	613.090,073 390.481,382	16.48
2	613.090,073 390.481,382	3	613.096,013 390.469,598	13.196
3	613.096,013 390.469,598	4	613.109,988 390.476,536	15.603
4	613.109,988 390.476,536	1	613.104,705 390.488,964	13.504

**** Lungimile segmentelor sunt determinate în planul de proiecție Stereo 70 și sunt rotunjite la 1 milimetru.**

***** Distanța dintre puncte este formată din segmente cumulate ce sunt mai mici decât valoarea 1 milimetru.**

**DATE DESPRE IMOBILUL NR. 1869**

Oficiul de Cadastru și Publicitate Imobiliară PRAHOVA
Biroul de Cadastru și Publicitate Imobiliară Ploiești

A. Partea I. Descrierea imobilului

TEREN Intravilan

Adresa: Loc. Mizil, Str Horia, Nr. 26, Jud. Prahova

Nr. Crt	Nr cadastral Nr. topografic	Suprafața* (mp)	Observații / Referințe
A1		231	Sector cadastral:11 Teren imprejmuit;

B. Partea II. Proprietari și acte

Inscrieri privitoare la dreptul de proprietate și alte drepturi reale	Referințe
/	
Act Administrativ nr. 61, din 24/11/1995 emis de CONSILIUL LOCAL MIZIL (lege);	
B1	A1
Intabulare, drept de PROPRIETATE, dobandit prin Lege, cota actuala 1/1 1) ORAȘUL MIZIL, CIF:15562570	

C. Partea III. SARCINI .

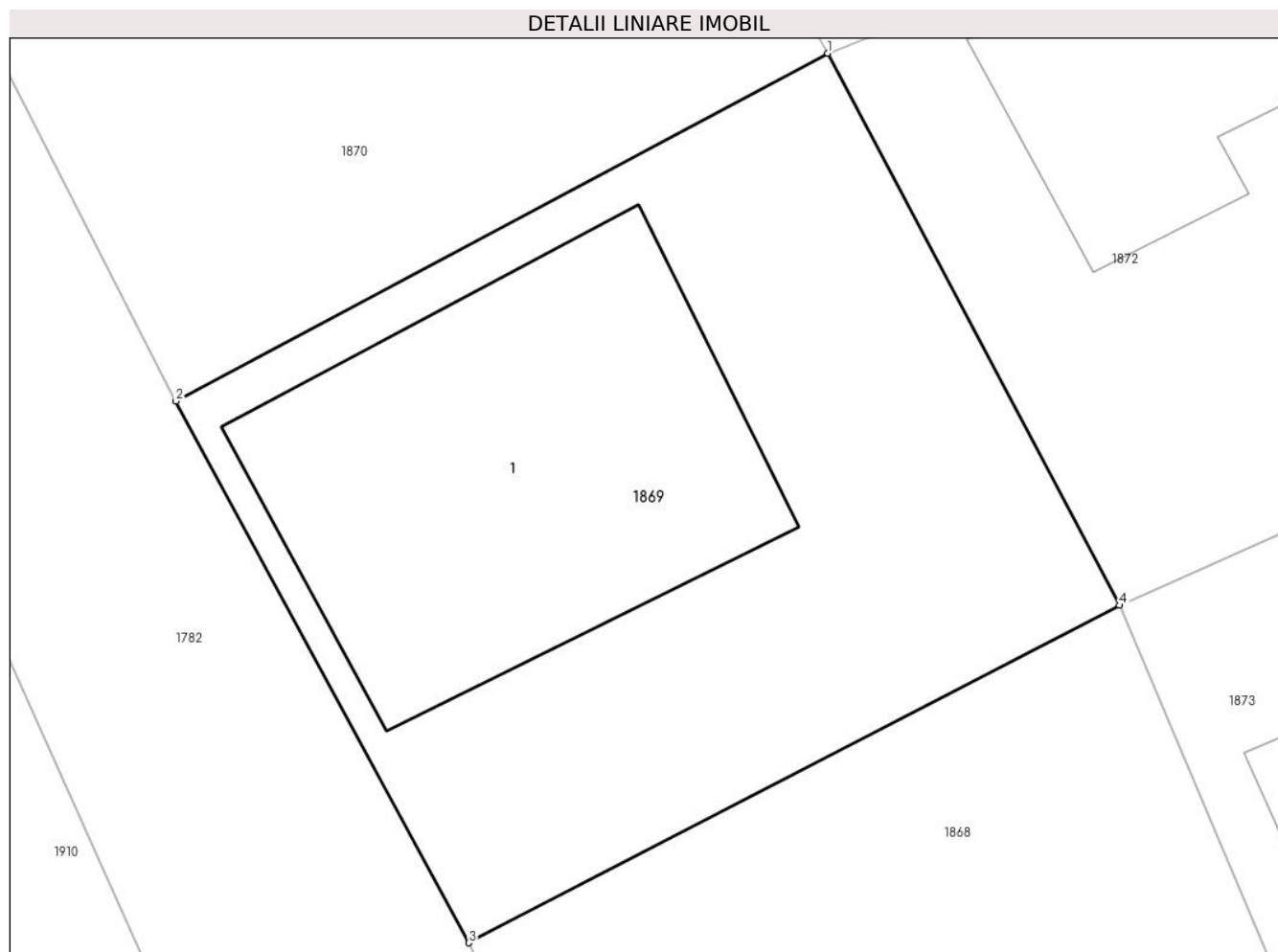
Inscrieri privind dezmembramintele dreptului de proprietate, drepturi reale de garanție și sarcini	Referințe
NU SUNT	

Anexa Nr. 1 La Partea I

Teren

Nr cadastral	Suprafața (mp)*	Observații / Referințe
	231	

* Suprafața este determinată în planul de proiecție Stereo 70.



Date referitoare la teren

Crt	Categorie folosință	Intra vilan	Suprafața (mp)	Tarla	Parcelă	Nr. topo	Observații / Referințe
1	curți constructii	DA	231	16	53	-	

Date referitoare la construcții

Crt	Număr	Destinație construcție	Supraf. (mp)	Situație juridică	Observații / Referințe
A1.1		construcții de locuințe	Din acte: 1 Masurata: 83	Fara acte	Nr. niveluri:1; S. construita la sol:83 mp; S. construita desfasurata:83 mp; LOCUINTA

Lungime Segmente

1) Valorile lungimilor segmentelor sunt obținute din proiecție în plan.

Punct început	X / Y	Punct sfârșit	X / Y	Lungime segment (** (m)
1	613.098,144 390.501,365	2	613.083,485 390.493,552	16.611
2	613.083,485 390.493,552	3	613.090,073 390.481,382	13.839
3	613.090,073 390.481,382	4	613.104,705 390.488,964	16.48
4	613.104,705 390.488,964	1	613.098,144 390.501,365	14.03

**** Lungimile segmentelor sunt determinate în planul de proiecție Stereo 70 și sunt rotunjite la 1 milimetru.**

***** Distanța dintre puncte este formată din segmente cumulate ce sunt mai mici decât valoarea 1 milimetru.**

**DATE DESPRE IMOBILUL NR. 1870**

Oficiul de Cadastru și Publicitate Imobiliară PRAHOVA
Biroul de Cadastru și Publicitate Imobiliară Ploiești

A. Partea I. Descrierea imobilului

TEREN Intravilan

Adresa: Loc. Mizil, Str Horia, Nr. 28, Jud. Prahova

Nr. Crt	Nr cadastral Nr. topografic	Suprafața* (mp)	Observații / Referințe
A1		259	Sector cadastral:11 Teren imprejmuit;

B. Partea II. Proprietari și acte

Inscrieri privitoare la dreptul de proprietate și alte drepturi reale	Referințe
/	
Act Administrativ nr. 61, din 24/11/1995 emis de CONSILIUL LOCAL MIZIL (lege);	
B1	A1
Intabulare, drept de PROPRIETATE, dobândit prin Lege, cota actuală 1/1 1) ORAȘUL MIZIL, CIF:15562570	

C. Partea III. SARCINI .

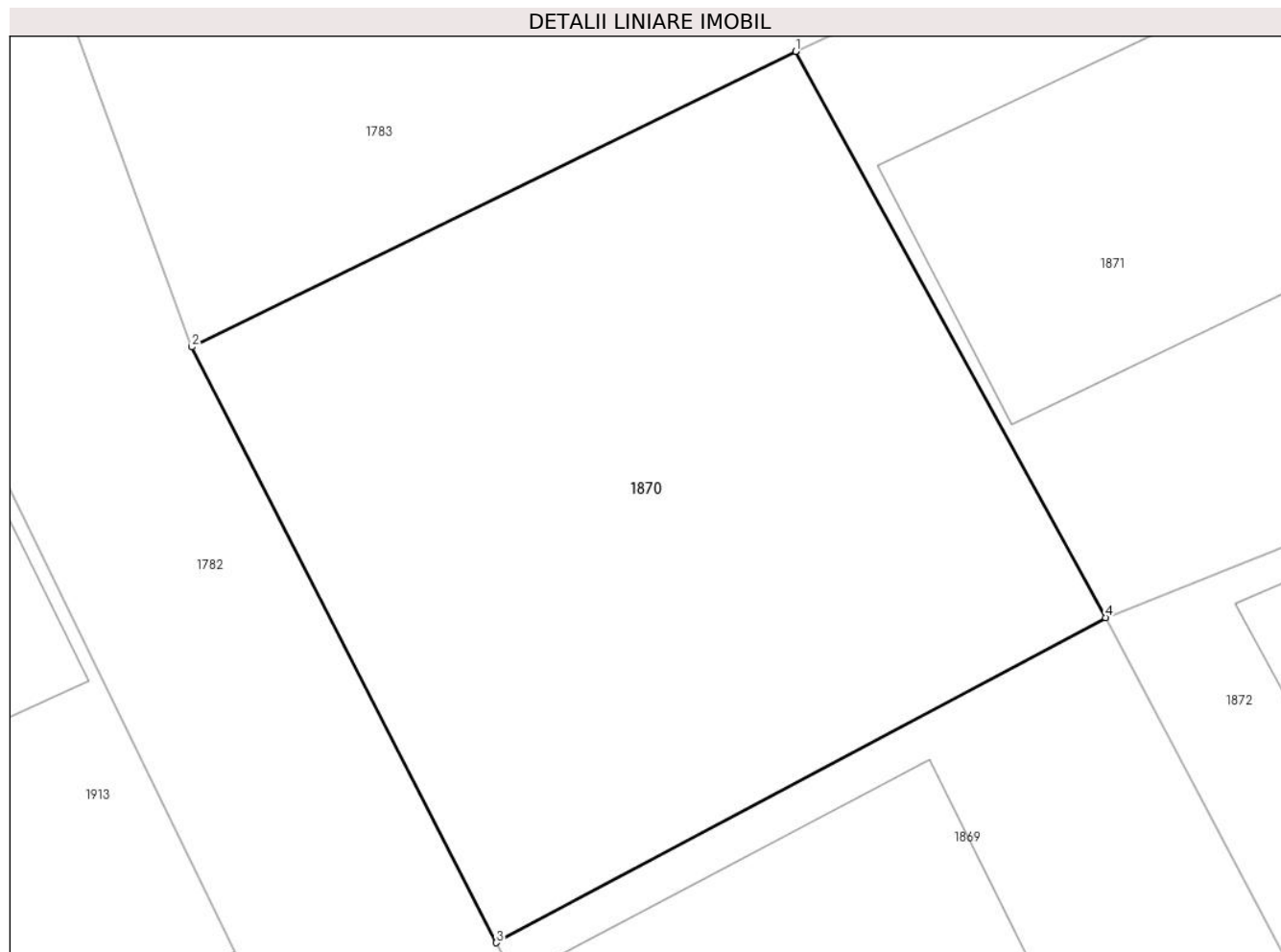
Inscrieri privind dezmembramintele dreptului de proprietate, drepturi reale de garanție și sarcini	Referințe
NU SUNT	

Anexa Nr. 1 La Partea I

Teren

Nr cadastral	Suprafața (mp)*	Observații / Referințe
	259	

* Suprafața este determinată în planul de proiecție Stereo 70.



Date referitoare la teren

Crt	Categorie folosință	Intravilan	Suprafața (mp)	Tarla	Parcelă	Nr. topo	Observații / Referințe
1	curți constructii	DA	259	16	53	-	

Lungime Segmente

1) Valorile lungimilor segmentelor sunt obținute din proiecție în plan.

Punct început	X / Y	Punct sfârșit	X / Y	Lungime segment (** (m)
1	613.090,684 390.514,967	2	613.076,159 390.507,868	16.167
2	613.076,159 390.507,868	3	613.083,485 390.493,552	16.082
3	613.083,485 390.493,552	4	613.098,144 390.501,365	16.611
4	613.098,144 390.501,365	1	613.090,684 390.514,967	15.513

**** Lungimile segmentelor sunt determinate în planul de proiecție Stereo 70 și sunt rotunjite la 1 milimetru.**

***** Distanța dintre puncte este formată din segmente cumulate ce sunt mai mici decât valoarea 1 milimetru.**

**DATE DESPRE IMOBILUL NR. 1871**

Oficiul de Cadastru și Publicitate Imobiliară PRAHOVA
Biroul de Cadastru și Publicitate Imobiliară Ploiești

A. Partea I. Descrierea imobilului

TEREN Intravilan

Adresa: Loc. Mizil, Str Traian Vuia, Nr. 41, Jud. Prahova

Nr. Crt	Nr cadastral Nr. topografic	Suprafața* (mp)	Observații / Referințe
A1		261	Sector cadastral:11 Teren imprejmuit;

B. Partea II. Proprietari și acte

Inscrieri privitoare la dreptul de proprietate și alte drepturi reale	Referințe
/	
Act Administrativ nr. 61, din 24/11/1995 emis de CONSILIUL LOCAL MIZIL (lege);	
B1	A1
Intabulare, drept de PROPRIETATE, dobandit prin Lege, cota actuala 1/1 1) ORAȘUL MIZIL, CIF:15562570	

C. Partea III. SARCINI .

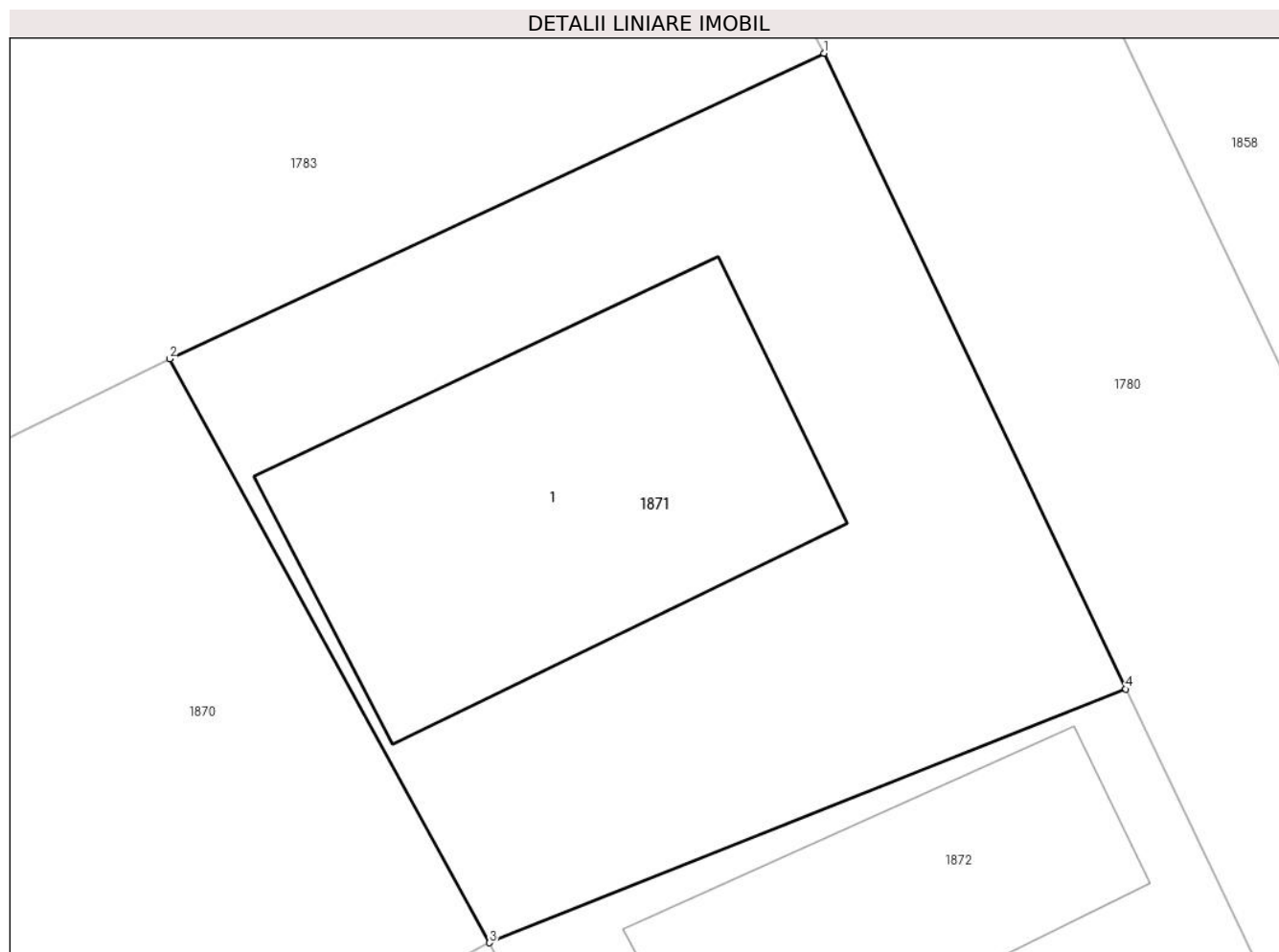
Inscrieri privind dezmembramintele dreptului de proprietate, drepturi reale de garanție și sarcini	Referințe
NU SUNT	

Anexa Nr. 1 La Partea I

Teren

Nr cadastral	Suprafața (mp)*	Observații / Referințe
	261	

* Suprafața este determinată în planul de proiecție Stereo 70.



Date referitoare la teren

Crt	Categorie folosință	Intra vilan	Suprafața (mp)	Tarla	Parcelă	Nr. topo	Observații / Referințe
1	curți constructii	DA	261	16	53	-	

Date referitoare la construcții

Crt	Număr	Destinație construcție	Supraf. (mp)	Situație juridică	Observații / Referințe
A1.1		construcții de locuințe	83	Fara acte	Nr. niveluri:1; S. construita la sol:83 mp; S. construita desfasurata:83 mp; LOCUINTA

Lungime Segmente

1) Valorile lungimilor segmentelor sunt obținute din proiecție în plan.

Punct început	X / Y	Punct sfârșit	X / Y	Lungime segment (** (m)
1	613.105,944 390.522,089	2	613.090,684 390.514,967	16.84
2	613.090,684 390.514,967	3	613.098,144 390.501,365	15.513
3	613.098,144 390.501,365	4	613.112,984 390.507,275	15.973
4	613.112,984 390.507,275	1	613.105,944 390.522,089	16.402

**** Lungimile segmentelor sunt determinate în planul de proiecție Stereo 70 și sunt rotunjite la 1 milimetru.**

***** Distanța dintre puncte este formată din segmente cumulate ce sunt mai mici decât valoarea 1 milimetru.**

**DATE DESPRE IMOBILUL NR. 1872**

Oficiul de Cadastru și Publicitate Imobiliară PRAHOVA
Biroul de Cadastru și Publicitate Imobiliară Ploiești

A. Partea I. Descrierea imobilului

TEREN Intravilan

Adresa: Loc. Mizil, Str Traian Vuia, Nr. 39, Jud. Prahova

Nr. Crt	Nr cadastral Nr. topografic	Suprafața* (mp)	Observații / Referințe
A1		214	Sector cadastral:11 Teren imprejmuit;

B. Partea II. Proprietari și acte

Inscrieri privitoare la dreptul de proprietate și alte drepturi reale	Referințe
/	
Act Administrativ nr. 61, din 24/11/1995 emis de CONSILIUL LOCAL MIZIL (lege);	
B1	A1
Intabulare, drept de PROPRIETATE, dobandit prin Lege, cota actuala 1/1 1) ORAȘUL MIZIL, CIF:15562570	

C. Partea III. SARCINI .

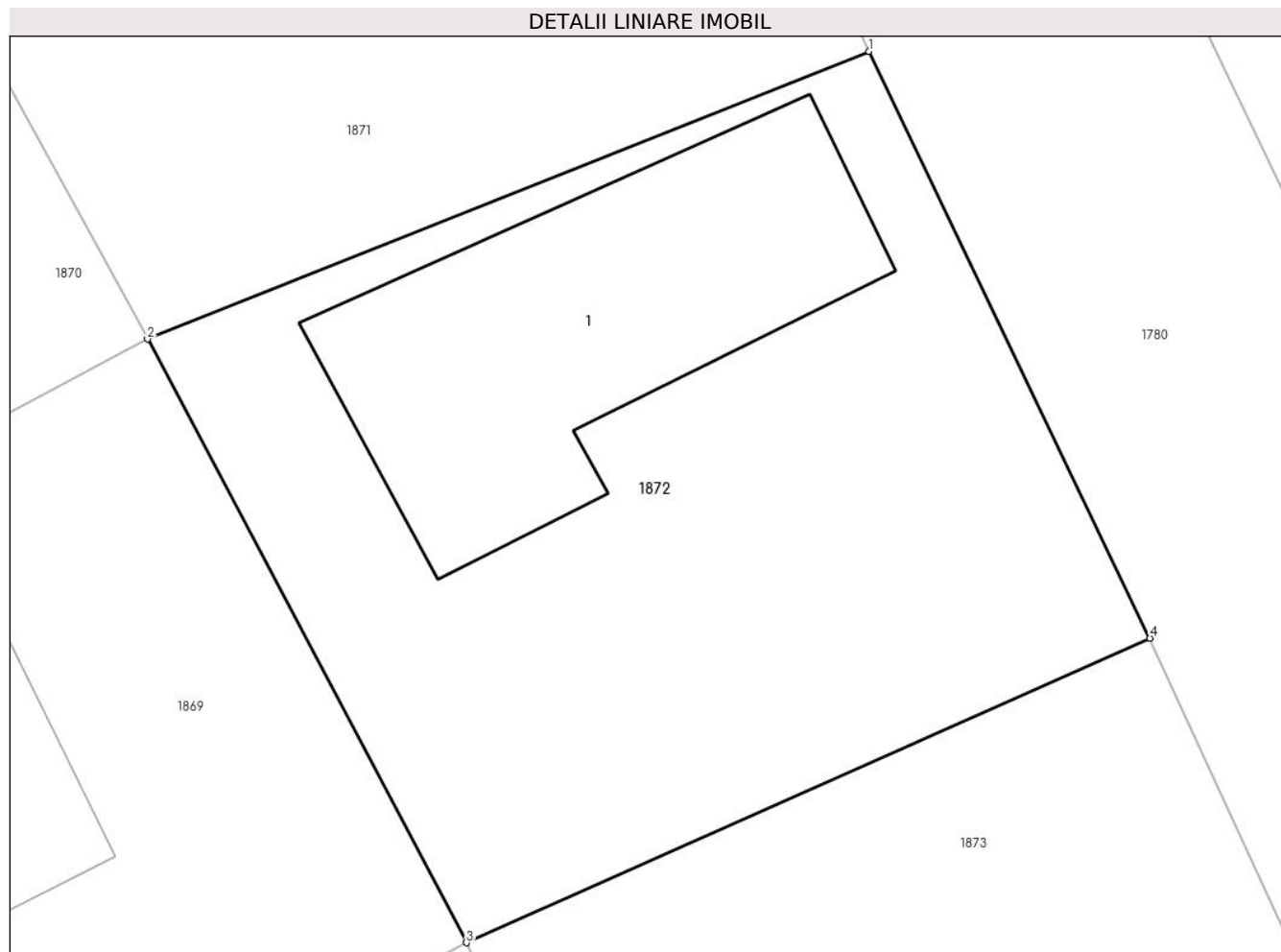
Inscrieri privind dezmembramintele dreptului de proprietate, drepturi reale de garanție și sarcini	Referințe
NU SUNT	

Anexa Nr. 1 La Partea I

Teren

Nr cadastral	Suprafața (mp)*	Observații / Referințe
	214	

* Suprafața este determinată în planul de proiecție Stereo 70.



Date referitoare la teren

Crt	Categorie folosință	Intra vilan	Suprafața (mp)	Tarla	Parcelă	Nr. topo	Observații / Referințe
1	curți constructii	DA	214	16	53	-	

Date referitoare la construcții

Crt	Număr	Destinație construcție	Supraf. (mp)	Situație juridică	Observații / Referințe
A1.1		construcții de locuințe	54	Fara acte	Nr. niveluri:1; S. construita la sol:54 mp; S. construita desfasurata:54 mp; LOCUINTA

Lungime Segmente

1) Valorile lungimilor segmentelor sunt obținute din proiecție în plan.

Punct început	X / Y	Punct sfârșit	X / Y	Lungime segment (** (m)
1	613.112,984 390.507,275	2	613.098,144 390.501,365	15.973
2	613.098,144 390.501,365	3	613.104,705 390.488,964	14.03
3	613.104,705 390.488,964	4	613.118,764 390.495,222	15.388
4	613.118,764 390.495,222	1	613.112,984 390.507,275	13.367

**** Lungimile segmentelor sunt determinate în planul de proiecție Stereo 70 și sunt rotunjite la 1 milimetru.**

***** Distanța dintre puncte este formată din segmente cumulate ce sunt mai mici decât valoarea 1 milimetru.**

**DATE DESPRE IMOBILUL NR. 1873**

Oficiul de Cadastru și Publicitate Imobiliară PRAHOVA
Biroul de Cadastru și Publicitate Imobiliară Ploiești

A. Partea I. Descrierea imobilului

TEREN Intravilan

Adresa: Loc. Mizil, Str Traian Vuia, Nr. 37, Jud. Prahova

Nr. Crt	Nr cadastral Nr. topografic	Suprafața* (mp)	Observații / Referințe
A1		211	Sector cadastral:11 Teren imprejmuit;

B. Partea II. Proprietari și acte

Inscrieri privitoare la dreptul de proprietate și alte drepturi reale	Referințe
/	
Act Administrativ nr. 61, din 24/11/1995 emis de CONSILIUL LOCAL MIZIL (lege);	
B1	A1
Intabulare, drept de PROPRIETATE, dobandit prin Lege, cota actuala 1/1 1) ORAȘUL MIZIL, CIF:15562570	

C. Partea III. SARCINI .

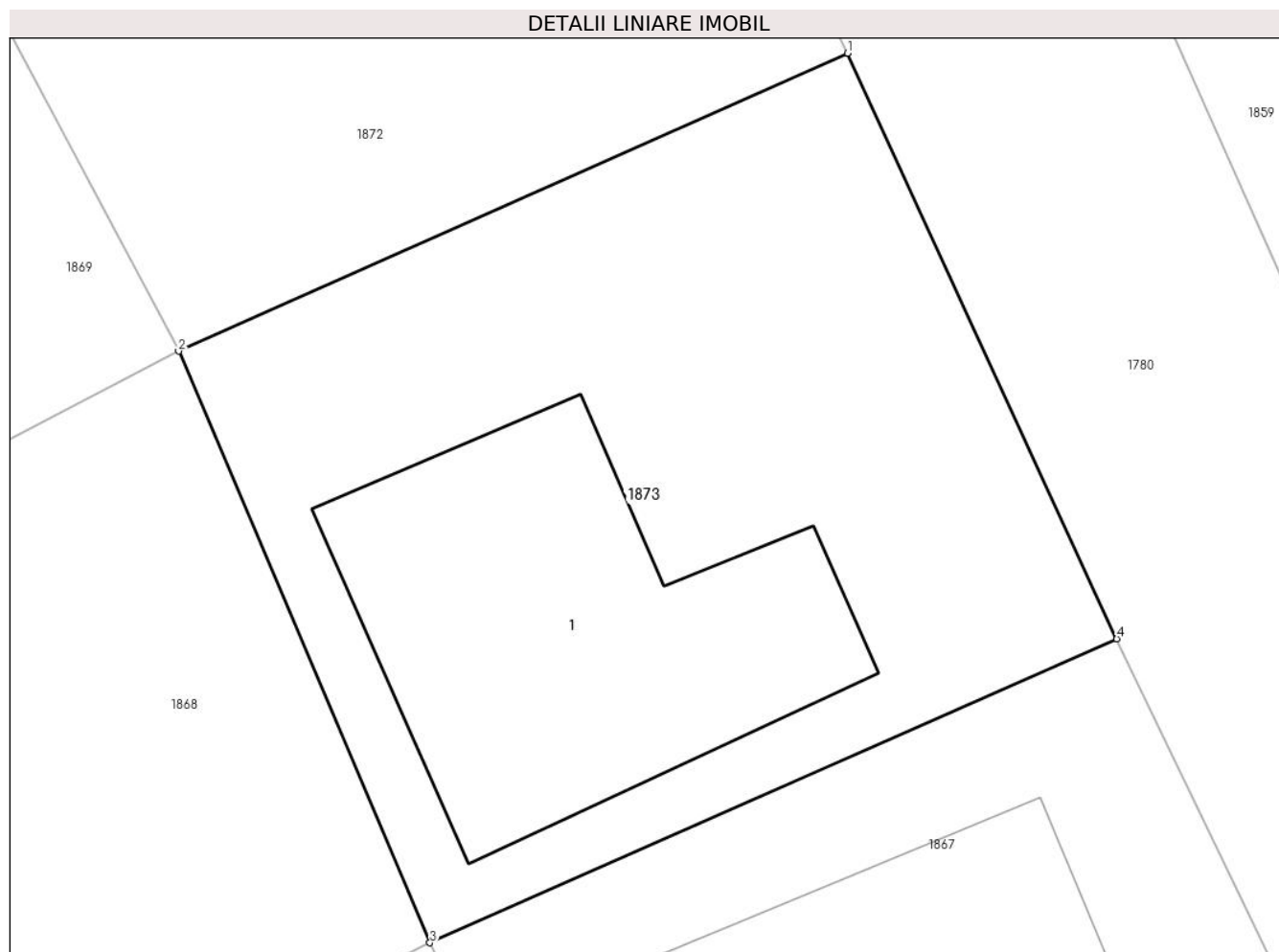
Inscrieri privind dezmembramintele dreptului de proprietate, drepturi reale de garanție și sarcini	Referințe
NU SUNT	

Anexa Nr. 1 La Partea I

Teren

Nr cadastral	Suprafața (mp)*	Observații / Referințe
	211	

* Suprafața este determinată în planul de proiecție Stereo 70.



Date referitoare la teren

Crt	Categorie folosință	Intra vilan	Suprafața (mp)	Tarla	Parcelă	Nr. topo	Observații / Referințe
1	curți constructii	DA	211	16	53	-	

Date referitoare la construcții

Crt	Număr	Destinație construcție	Supraf. (mp)	Situație juridică	Observații / Referințe
A1.1		construcții de locuințe	61	Fara acte	Nr. niveluri:1; S. construita la sol:61 mp; S. construita desfasurata:61 mp; LOCUINTA

Lungime Segmente

1) Valorile lungimilor segmentelor sunt obținute din proiecție în plan.

Punct început	X / Y	Punct sfârșit	X / Y	Lungime segment (** (m)
1	613.118,764 390.495,222	2	613.104,705 390.488,964	15.388
2	613.104,705 390.488,964	3	613.109,988 390.476,536	13.504
3	613.109,988 390.476,536	4	613.124,425 390.482,919	15.785
4	613.124,425 390.482,919	1	613.118,764 390.495,222	13.543

**** Lungimile segmentelor sunt determinate în planul de proiecție Stereo 70 și sunt rotunjite la 1 milimetru.**

***** Distanța dintre puncte este formată din segmente cumulate ce sunt mai mici decât valoarea 1 milimetru.**

**DATE DESPRE IMOBILUL NR. 1874**

Oficiul de Cadastru și Publicitate Imobiliară PRAHOVA
Biroul de Cadastru și Publicitate Imobiliară Ploiești

A. Partea I. Descrierea imobilului

TEREN Intravilan

Adresa: Loc. Mizil, Str Traian Vuia, Nr. 42, Jud. Prahova

Nr. Crt	Nr cadastral Nr. topografic	Suprafața* (mp)	Observații / Referințe
A1		208	Sector cadastral:11 Teren imprejmuit;

B. Partea II. Proprietari și acte

Inscrieri privitoare la dreptul de proprietate și alte drepturi reale	Referințe
/	
Act Administrativ nr. 61, din 24/11/1995 emis de CONSILIUL LOCAL MIZIL (lege);	
B1	A1
Intabulare, drept de PROPRIETATE, dobandit prin Lege, cota actuala 1/1 1) ORAȘUL MIZIL, CIF:15562570	

C. Partea III. SARCINI .

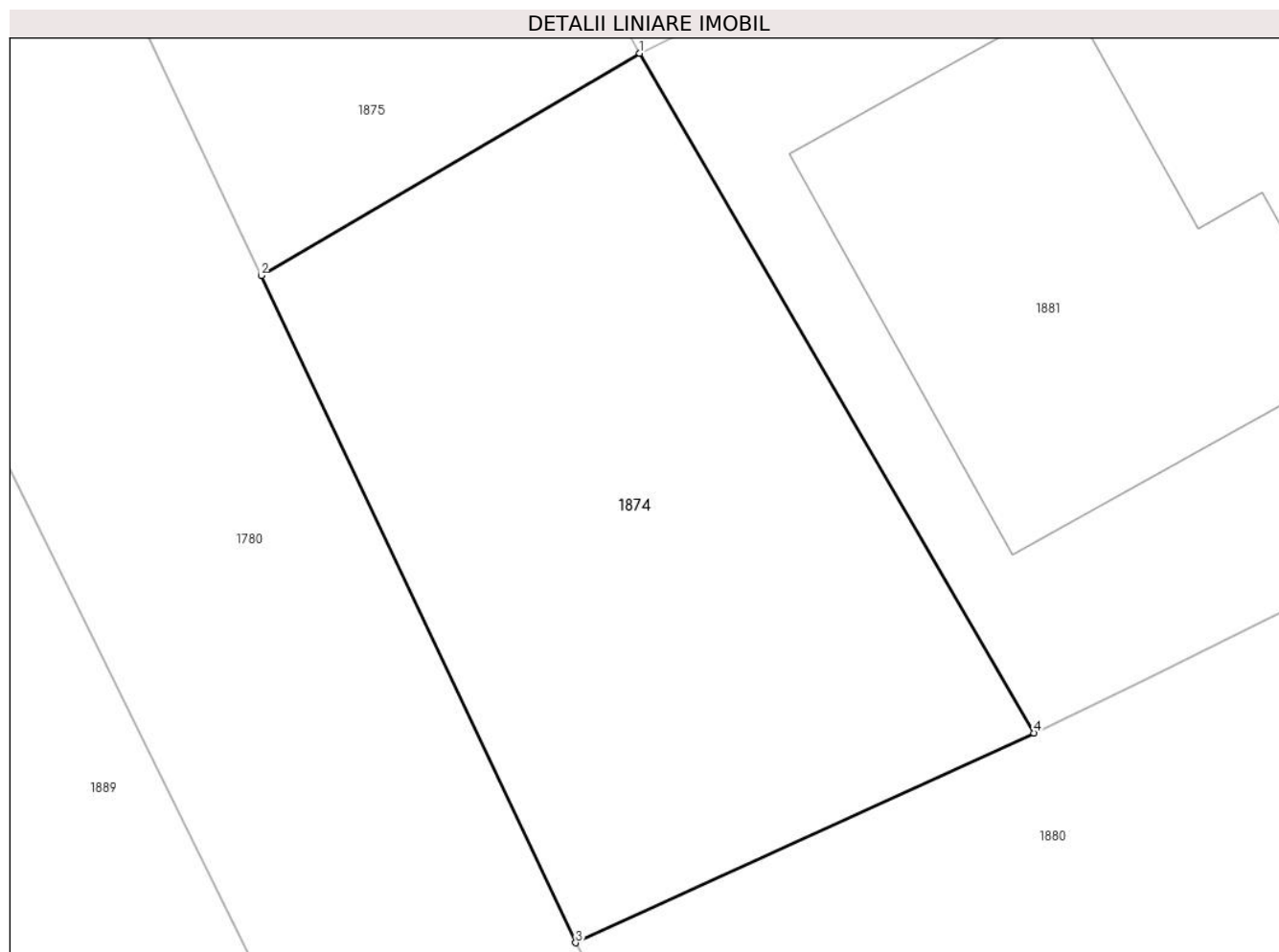
Inscrieri privind dezmembramintele dreptului de proprietate, drepturi reale de garanție și sarcini	Referințe
NU SUNT	

Anexa Nr. 1 La Partea I

Teren

Nr cadastral	Suprafața (mp)*	Observații / Referințe
	208	

* Suprafața este determinată în planul de proiecție Stereo 70.



Date referitoare la teren

Crt	Categorie folosință	Intravilan	Suprafața (mp)	Tarla	Parcelă	Nr. topo	Observații / Referințe
1	curți constructii	DA	208	16	53	-	

Lungime Segmente

1) Valorile lungimilor segmentelor sunt obținute din proiecție în plan.

Punct început	X / Y	Punct sfârșit	X / Y	Lungime segment (** (m)
1	613.103,615 390.567,85	2	613.094,502 390.562,5	10.568
2	613.094,502 390.562,5	3	613.102,072 390.546,445	17.75
3	613.102,072 390.546,445	4	613.113,113 390.551,49	12.139
4	613.113,113 390.551,49	1	613.103,615 390.567,85	18.917

**** Lungimile segmentelor sunt determinate în planul de proiecție Stereo 70 și sunt rotunjite la 1 milimetru.**

***** Distanța dintre puncte este formată din segmente cumulate ce sunt mai mici decât valoarea 1 milimetru.**

**DATE DESPRE IMOBILUL NR. 1875**

Oficiul de Cadastru și Publicitate Imobiliară PRAHOVA
Biroul de Cadastru și Publicitate Imobiliară Ploiești

A. Partea I. Descrierea imobilului

TEREN Intravilan

Adresa: Loc. Mizil, Str Traian Vuia, Nr. 44, Jud. Prahova

Nr. Crt	Nr cadastral Nr. topografic	Suprafața* (mp)	Observații / Referințe
A1		180	Sector cadastral:11 Teren imprejmuit;

B. Partea II. Proprietari și acte

Inscrieri privitoare la dreptul de proprietate și alte drepturi reale	Referințe
/	
Act Administrativ nr. 61, din 24/11/1995 emis de CONSILIUL LOCAL MIZIL (lege);	
B1	A1
Intabulare, drept de PROPRIETATE, dobandit prin Lege, cota actuala 1/1 1) ORAȘUL MIZIL, CIF:15562570	

C. Partea III. SARCINI .

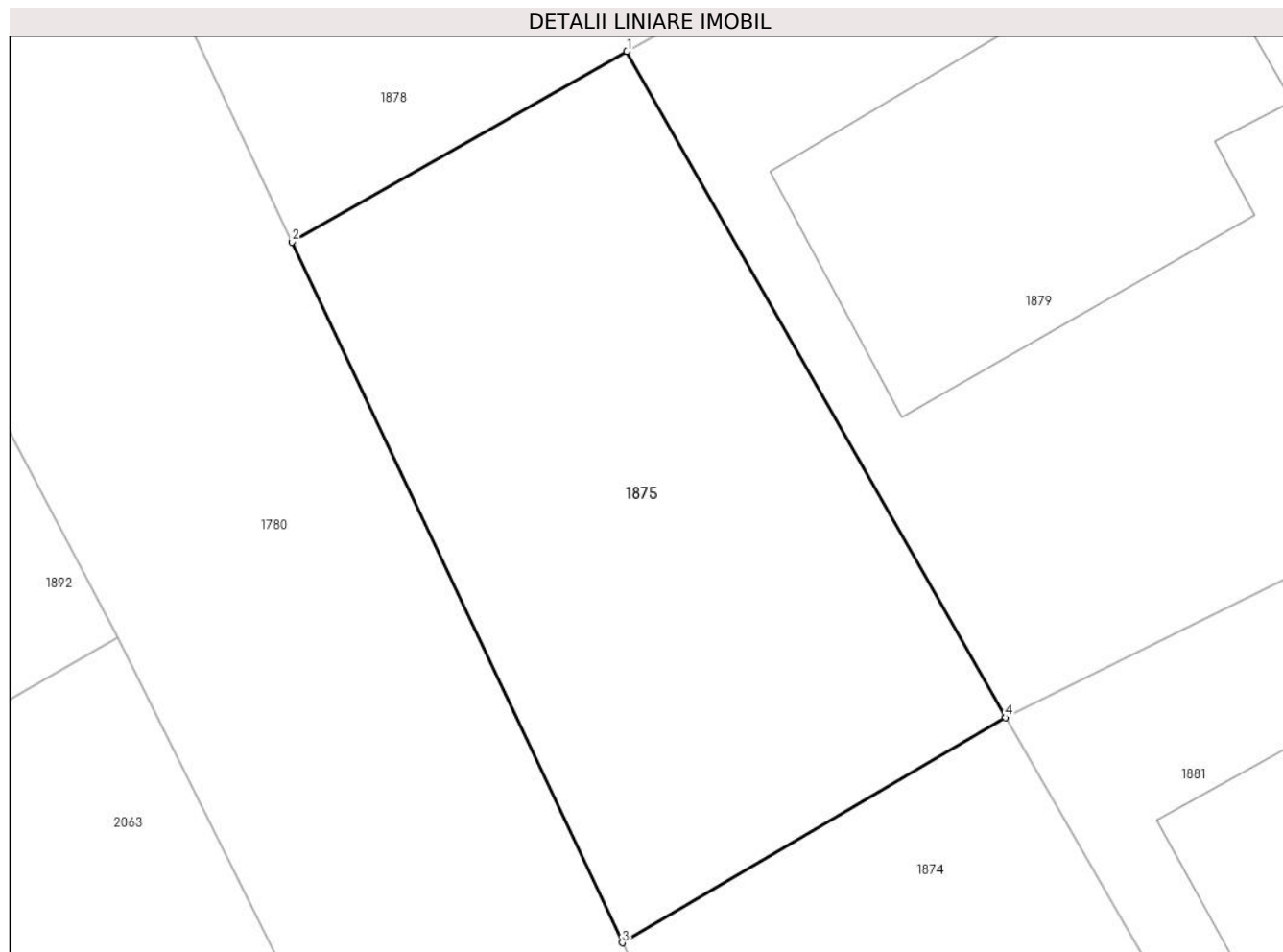
Inscrieri privind dezmembramintele dreptului de proprietate, drepturi reale de garanție și sarcini	Referințe
NU SUNT	

Anexa Nr. 1 La Partea I

Teren

Nr cadastral	Suprafața (mp)*	Observații / Referințe
	180	

* Suprafața este determinată în planul de proiecție Stereo 70.



Date referitoare la teren

Crt	Categorie folosință	Intravilan	Suprafața (mp)	Tarla	Parcelă	Nr. topo	Observații / Referințe
1	curți constructii	DA	180	16	53	-	

Lungime Segmente

1) Valorile lungimilor segmentelor sunt obținute din proiecție în plan.

Punct început	X / Y	Punct sfârșit	X / Y	Lungime segment (** (m)
1	613.094,614 390.583,68	2	613.086,649 390.579,153	9.162
2	613.086,649 390.579,153	3	613.094,502 390.562,5	18.412
3	613.094,502 390.562,5	4	613.103,615 390.567,85	10.568
4	613.103,615 390.567,85	1	613.094,614 390.583,68	18.21

**** Lungimile segmentelor sunt determinate în planul de proiecție Stereo 70 și sunt rotunjite la 1 milimetru.**

***** Distanța dintre puncte este formată din segmente cumulate ce sunt mai mici decât valoarea 1 milimetru.**

**DATE DESPRE IMOBILUL NR. 1876**

Oficiul de Cadastru și Publicitate Imobiliară PRAHOVA
Biroul de Cadastru și Publicitate Imobiliară Ploiești

A. Partea I. Descrierea imobilului

TEREN Intravilan

Adresa: Loc. Mizil, Str Traian Vuia, Nr. 46, Jud. Prahova

Nr. Crt	Nr cadastral Nr. topografic	Suprafața* (mp)	Observații / Referințe
A1		287	Sector cadastral:11 Teren imprejmuit;

B. Partea II. Proprietari și acte

Inscrieri privitoare la dreptul de proprietate și alte drepturi reale	Referințe
/	
Act Administrativ nr. 61, din 24/11/1995 emis de CONSILIUL LOCAL MIZIL (lege);	
B1	A1
Intabulare, drept de PROPRIETATE, dobandit prin Lege, cota actuala 1/1 1) ORAȘUL MIZIL, CIF:15562570	

C. Partea III. SARCINI .

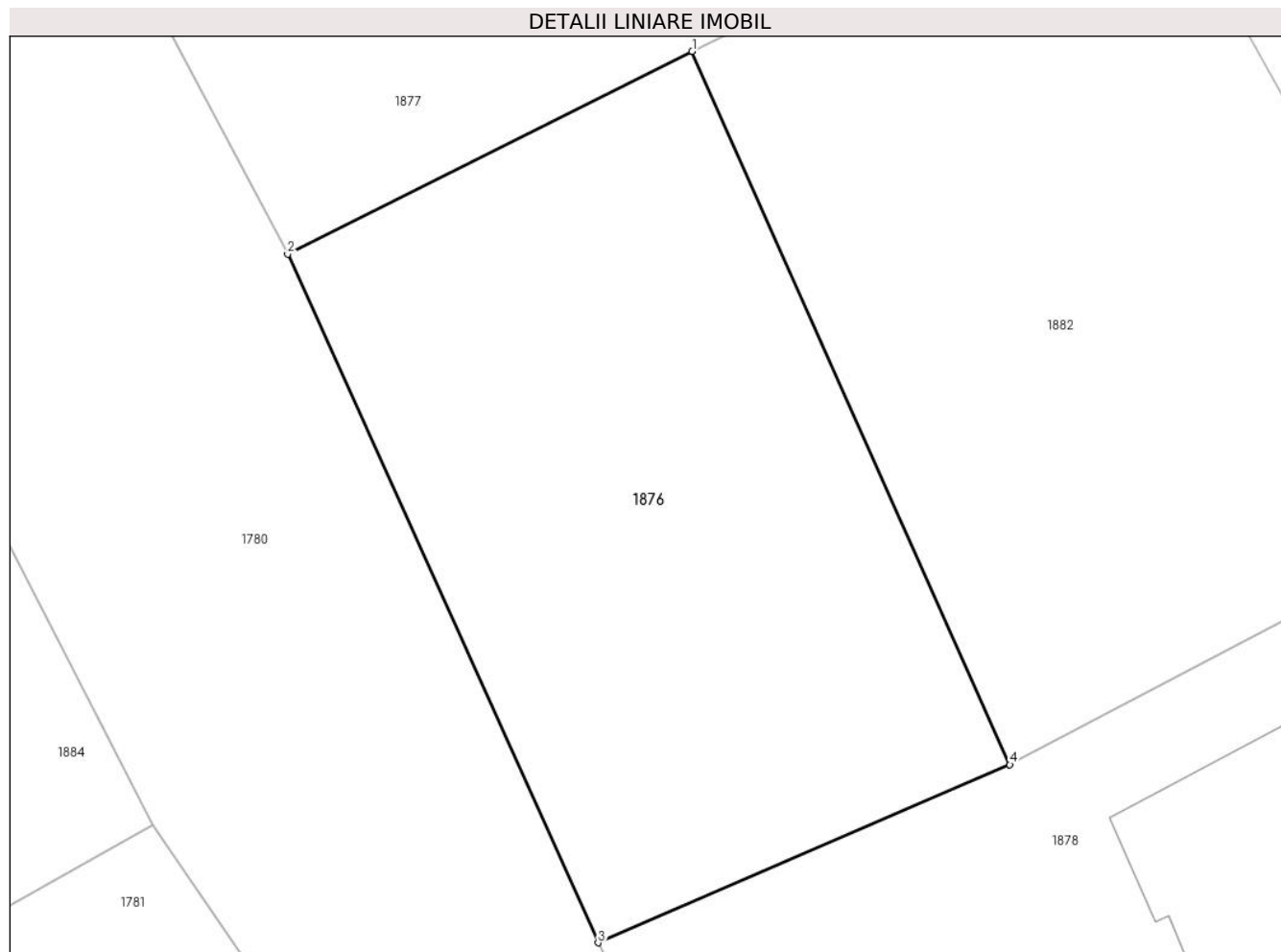
Inscrieri privind dezmembramintele dreptului de proprietate, drepturi reale de garanție și sarcini	Referințe
NU SUNT	

Anexa Nr. 1 La Partea I

Teren

Nr cadastral	Suprafața (mp)*	Observații / Referințe
	287	

* Suprafața este determinată în planul de proiecție Stereo 70.



Date referitoare la teren

Crt	Categorie folosință	Intra vilan	Suprafața (mp)	Tarla	Parcelă	Nr. topo	Observații / Referințe
1	arabil	DA	287	16	53	-	

Lungime Segmente

1) Valorile lungimilor segmentelor sunt obținute din proiecție în plan.

Punct început	X / Y	Punct sfârșit	X / Y	Lungime segment (** (m)
1	613.081,561 390.621,354	2	613.069,901 390.615,515	13.041
2	613.069,901 390.615,515	3	613.078,849 390.595,696	21.745
3	613.078,849 390.595,696	4	613.090,715 390.600,822	12.926
4	613.090,715 390.600,822	1	613.081,561 390.621,354	22.48

** Lungimile segmentelor sunt determinate în planul de proiecție Stereo 70 și sunt rotunjite la 1 milimetru.

***** Distanţa dintre puncte este formată din segmente cumulate ce sunt mai mici decât valoarea 1 milimetru.**

**DATE DESPRE IMOBILUL NR. 1877**

Oficiul de Cadastru și Publicitate Imobiliară PRAHOVA
Biroul de Cadastru și Publicitate Imobiliară Ploiești

A. Partea I. Descrierea imobilului

TEREN Intravilan

Adresa: Loc. Mizil, Str Bradului, Nr. FN, Jud. Prahova

Nr. Crt	Nr cadastral Nr. topografic	Suprafața* (mp)	Observații / Referințe
A1		1.830	Sector cadastral:11 Teren neimprejmuit;

B. Partea II. Proprietari și acte

Inscrieri privitoare la dreptul de proprietate și alte drepturi reale	Referințe
/	
Act Administrativ nr. 61, din 24/11/1995 emis de CONSILUL LOCAL AL ORASULUI MIZIL (lege);	
B1	A1
Intabulare, drept de PROPRIETATE, dobandit prin Lege, cota actuala 1/1 1) ORASUL MIZIL, CIF:15562570	

C. Partea III. SARCINI .

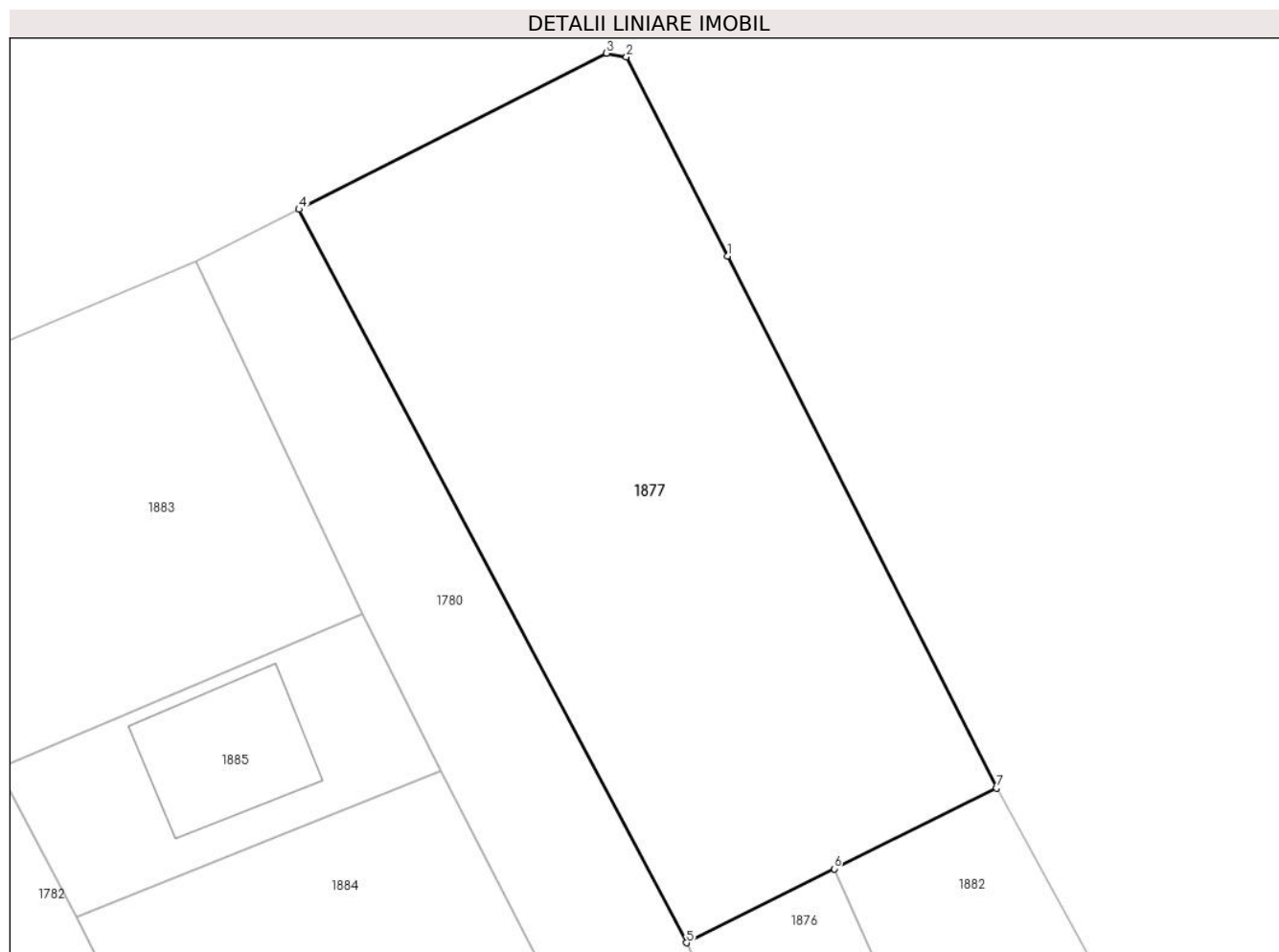
Inscrieri privind dezmembramintele dreptului de proprietate, drepturi reale de garanție și sarcini	Referințe
NU SUNT	

Anexa Nr. 1 La Partea I

Teren

Nr cadastral	Suprafața (mp)*	Observații / Referințe
	1.830	

* Suprafața este determinată în planul de proiecție Stereo 70.



Date referitoare la teren

Crt	Categorie folosință	Intravilan	Suprafața (mp)	Tarla	Parcelă	Nr. topo	Observații / Referințe
1	curți constructii	DA	300	16	53	-	
2	arabil	DA	1.530	16	53	-	

Lungime Segmente

1) Valorile lungimilor segmentelor sunt obținute din proiecție în plan.

Punct început	X / Y	Punct sfârșit	X / Y	Lungime segment (** (m)
1	613.073,134 390.669,7	2	613.065,154 390.685,416	17.625
2	613.065,154 390.685,416	3	613.063,576 390.685,709	1.605
3	613.063,576 390.685,709	4	613.039,306 390.673,386	27.219
4	613.039,306 390.673,386	5	613.069,901 390.615,515	65.461

Punct început	X / Y	Punct sfârșit	X / Y	Lungime segment (** (m)
5	613.069,901 390.615,515	6	613.081,561 390.621,354	13.041
6	613.081,561 390.621,354	7	613.094,369 390.627,718	14.302
7	613.094,369 390.627,718	1	613.073,134 390.669,7	47.047

** Lungimile segmentelor sunt determinate în planul de proiecție Stereo 70 și sunt rotunjite la 1 milimetru.

*** Distanța dintre puncte este formată din segmente cumulate ce sunt mai mici decât valoarea 1 milimetru.

**DATE DESPRE IMOBILUL NR. 1878**

Oficiul de Cadastru și Publicitate Imobiliară PRAHOVA
Biroul de Cadastru și Publicitate Imobiliară Ploiești

A. Partea I. Descrierea imobilului

TEREN Intravilan

Adresa: Loc. Mizil, Str Bradului, Nr. 71, Jud. Prahova

Nr. Crt	Nr cadastral Nr. topografic	Suprafața* (mp)	Observații / Referințe
A1		502	Sector cadastral:11 Teren imprejmuit;

B. Partea II. Proprietari și acte

Inscrieri privitoare la dreptul de proprietate și alte drepturi reale	Referințe
/	
Act Administrativ nr. 61, din 24/11/1995 emis de CONSILIUL LOCAL MIZIL (lege);	
B1	A1
Intabulare, drept de PROPRIETATE, dobandit prin Lege, cota actuala 1/1 1) ORAȘUL MIZIL, CIF:15562570	

C. Partea III. SARCINI .

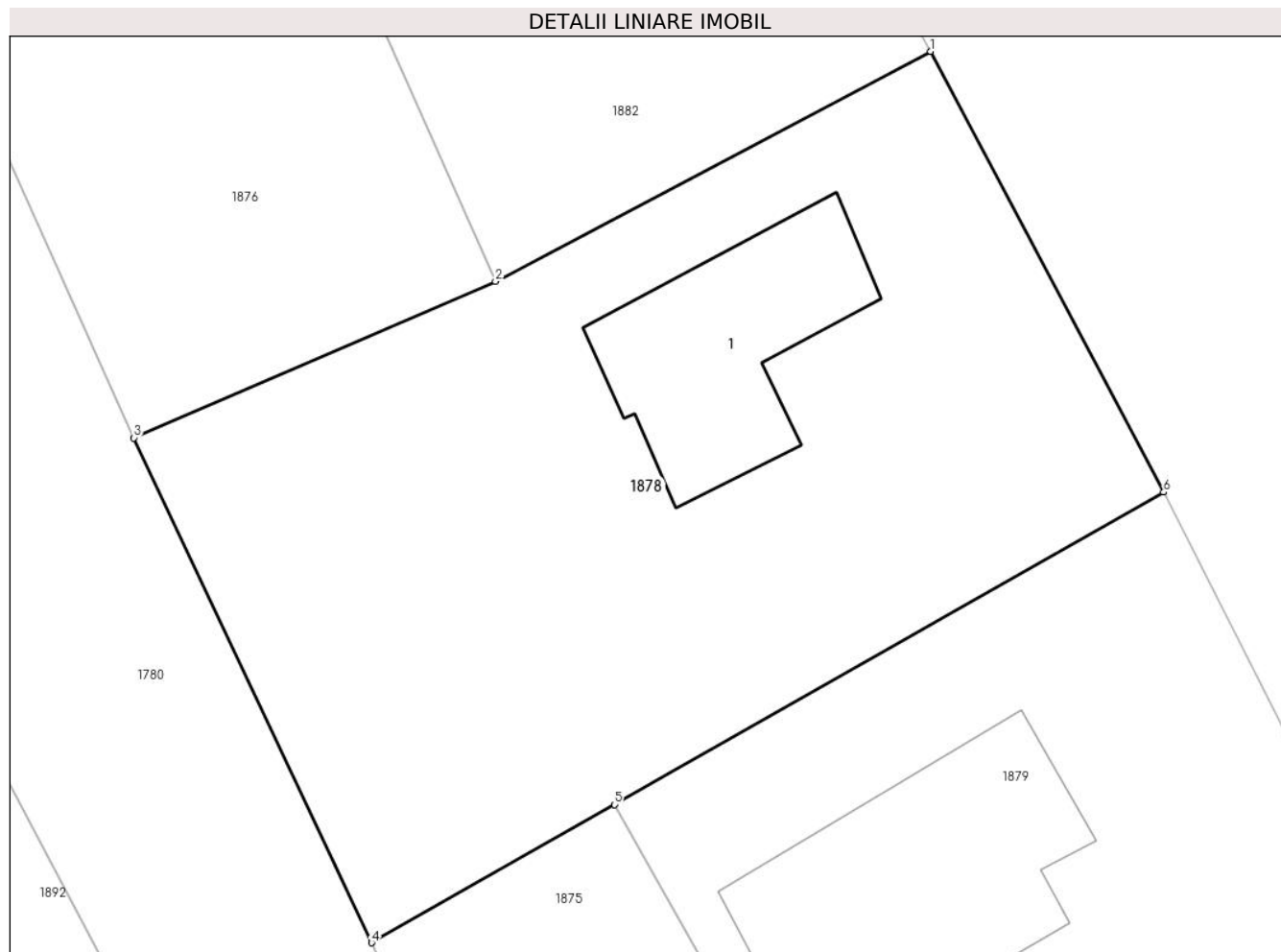
Inscrieri privind dezmembramintele dreptului de proprietate, drepturi reale de garanție și sarcini	Referințe
NU SUNT	

Anexa Nr. 1 La Partea I

Teren

Nr cadastral	Suprafața (mp)*	Observații / Referințe
	502	

* Suprafața este determinată în planul de proiecție Stereo 70.



Date referitoare la teren

Crt	Categorie folosință	Intravilan	Suprafața (mp)	Tarla	Parcelă	Nr. topo	Observații / Referințe
1	curți constructii	DA	502	16	53	-	

Date referitoare la construcții

Crt	Număr	Destinație construcție	Supraf. (mp)	Situație juridică	Observații / Referințe
A1.1		construcții de locuințe	48	Fara acte	Nr. niveluri:1; S. construita la sol:48 mp; S. construita desfasurata:48 mp; LOCUINTA

Lungime Segmente

1) Valorile lungimilor segmentelor sunt obținute din proiecție în plan.

Punct început	X / Y	Punct sfârșit	X / Y	Lungime segment (** (m)
1	613.104,994 390.608,361	2	613.090,715 390.600,822	16.146
2	613.090,715 390.600,822	3	613.078,849 390.595,696	12.926
3	613.078,849 390.595,696	4	613.086,649 390.579,153	18.29
4	613.086,649 390.579,153	5	613.094,614 390.583,68	9.162

Punct început	X / Y	Punct sfârșit	X / Y	Lungime segment (** (m)
5	613.094,614 390.583,68	6	613.112,633 390.593,921	20.726
6	613.112,633 390.593,921	1	613.104,994 390.608,361	16.336

** Lungimile segmentelor sunt determinate în planul de proiecție Stereo 70 și sunt rotunjite la 1 milimetru.

*** Distanța dintre puncte este formată din segmente cumulate ce sunt mai mici decât valoarea 1 milimetru.

**DATE DESPRE IMOBILUL NR. 1879**

Oficiul de Cadastru și Publicitate Imobiliară PRAHOVA
Biroul de Cadastru și Publicitate Imobiliară Ploiești

A. Partea I. Descrierea imobilului

TEREN Intravilan

Adresa: Loc. Mizil, Str Bradului, Nr. 69, Jud. Prahova

Nr. Crt	Nr cadastral Nr. topografic	Suprafața* (mp)	Observații / Referințe
A1		380	Sector cadastral:11 Teren imprejmuit;

B. Partea II. Proprietari și acte

Inscrieri privitoare la dreptul de proprietate și alte drepturi reale		Referințe
/		
Act Administrativ nr. 61, din 24/11/1995 emis de CONSILIUL LOCAL MIZIL (lege);		
B1	Intabulare, drept de PROPRIETATE, dobandit prin Lege, cota actuala 1/1 1) ORAȘUL MIZIL, CIF:15562570	A1

C. Partea III. SARCINI .

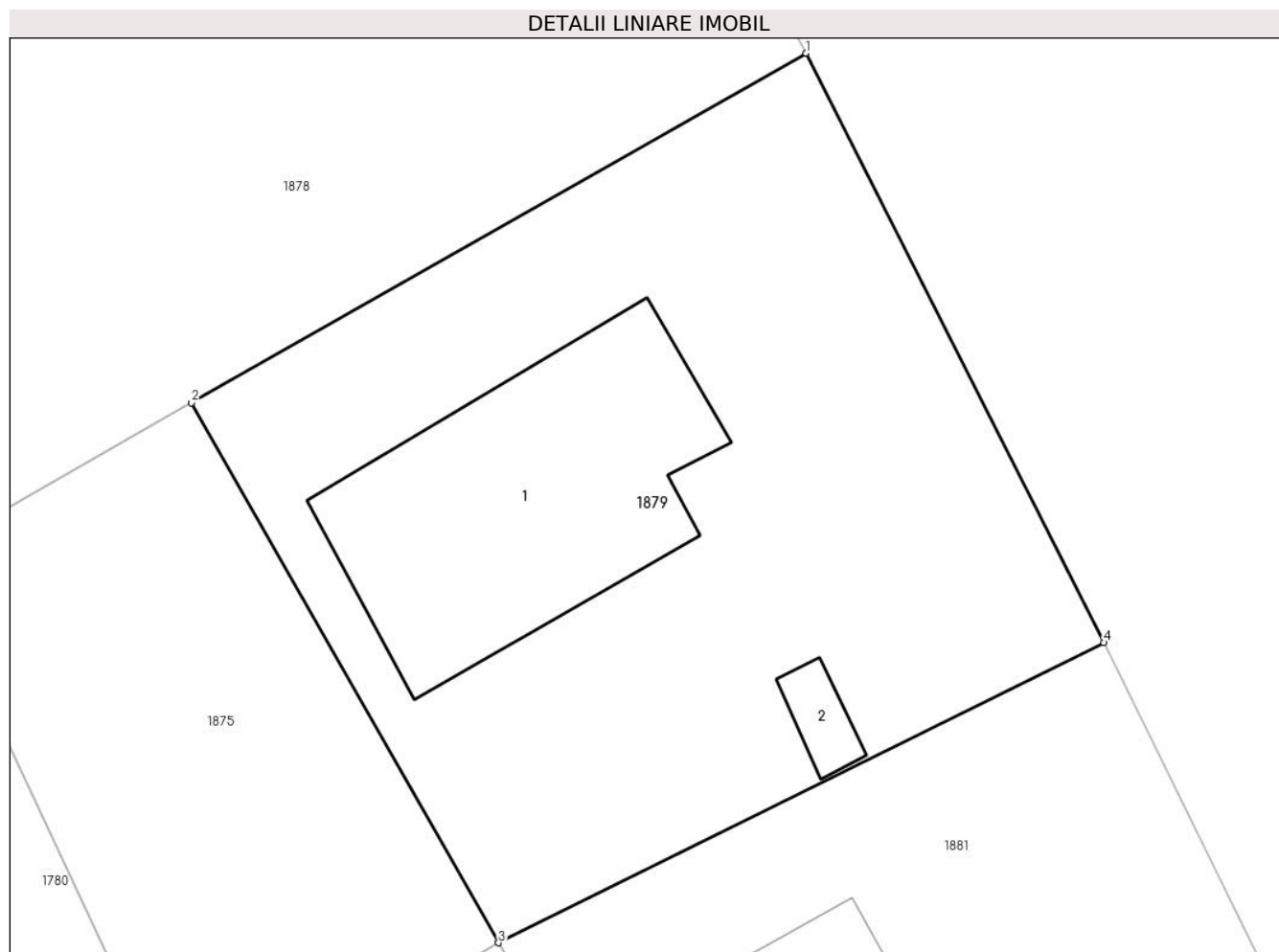
Inscrieri privind dezmembramintele dreptului de proprietate, drepturi reale de garanție și sarcini	Referințe
NU SUNT	

Anexa Nr. 1 La Partea I

Teren

Nr cadastral	Suprafața (mp)*	Observații / Referințe
	380	

* Suprafața este determinată în planul de proiecție Stereo 70.



Date referitoare la teren

Crt	Categorie folosință	Intravilan	Suprafața (mp)	Tarla	Parcelă	Nr. topo	Observații / Referințe
1	curți constructii	DA	380	16	53	-	

Date referitoare la construcții

Crt	Număr	Destinație construcție	Supraf. (mp)	Situație juridică	Observații / Referințe
A1.1		construcții de locuințe	75	Fara acte	Nr. niveluri:1; S. construita la sol:75 mp; S. construita desfasurata:75 mp; LOCUINTA
A1.2		construcții anexa	5	Fara acte	Nr. niveluri:1; S. construita la sol:5 mp; S. construita desfasurata:5 mp; ANEXA

Lungime Segmente

1) Valorile lungimilor segmentelor sunt obținute din proiecție în plan.

Punct început	X / Y	Punct sfârșit	X / Y	Lungime segment (** (m)
1	613.112,633 390.593,921	2	613.094,614 390.583,68	20.726
2	613.094,614 390.583,68	3	613.103,615 390.567,85	18.21
3	613.103,615 390.567,85	4	613.121,368 390.576,645	19.812

Punct început	X / Y	Punct sfârşit	X / Y	Lungime segment (** (m)
4	613.121,368 390.576,645	1	613.112,633 390.593,921	19.358

** Lungimile segmentelor sunt determinate în planul de proiecţie Stereo 70 şi sunt rotunjite la 1 milimetru.

*** Distanţa dintre puncte este formată din segmente cumulate ce sunt mai mici decât valoarea 1 milimetru.

**DATE DESPRE IMOBILUL NR. 1880**

Oficiul de Cadastru și Publicitate Imobiliară PRAHOVA
Biroul de Cadastru și Publicitate Imobiliară Ploiești

A. Partea I. Descrierea imobilului

TEREN Intravilan

Adresa: Loc. Mizil, Str Bradului, Nr. 65, Jud. Prahova

Nr. Crt	Nr cadastral Nr. topografic	Suprafața* (mp)	Observații / Referințe
A1	23463	436	Sector cadastral:11 Teren imprejmuit; Imobil inscris in Cf sporadic 23463

B. Partea II. Proprietari și acte

Inscrieri privitoare la dreptul de proprietate și alte drepturi reale		Referințe
/		
Act Administrativ nr. 61, din 24/11/1995 emis de CONSILIUL LOCAL MIZIL (act administrativ nr 61 din 24.11.1995, emis de CONSILIUL LOCAL MIZIL;act administrativ nr 24453 din 14.05.2021, emis de PRIMARIA MIZIL);		
B1	Intabulare, drept de PROPRIETATE lege, dobandit prin Lege, cota actuala 1/1 1) ORASUL MIZIL , CIF:15562570	A1

C. Partea III. SARCINI

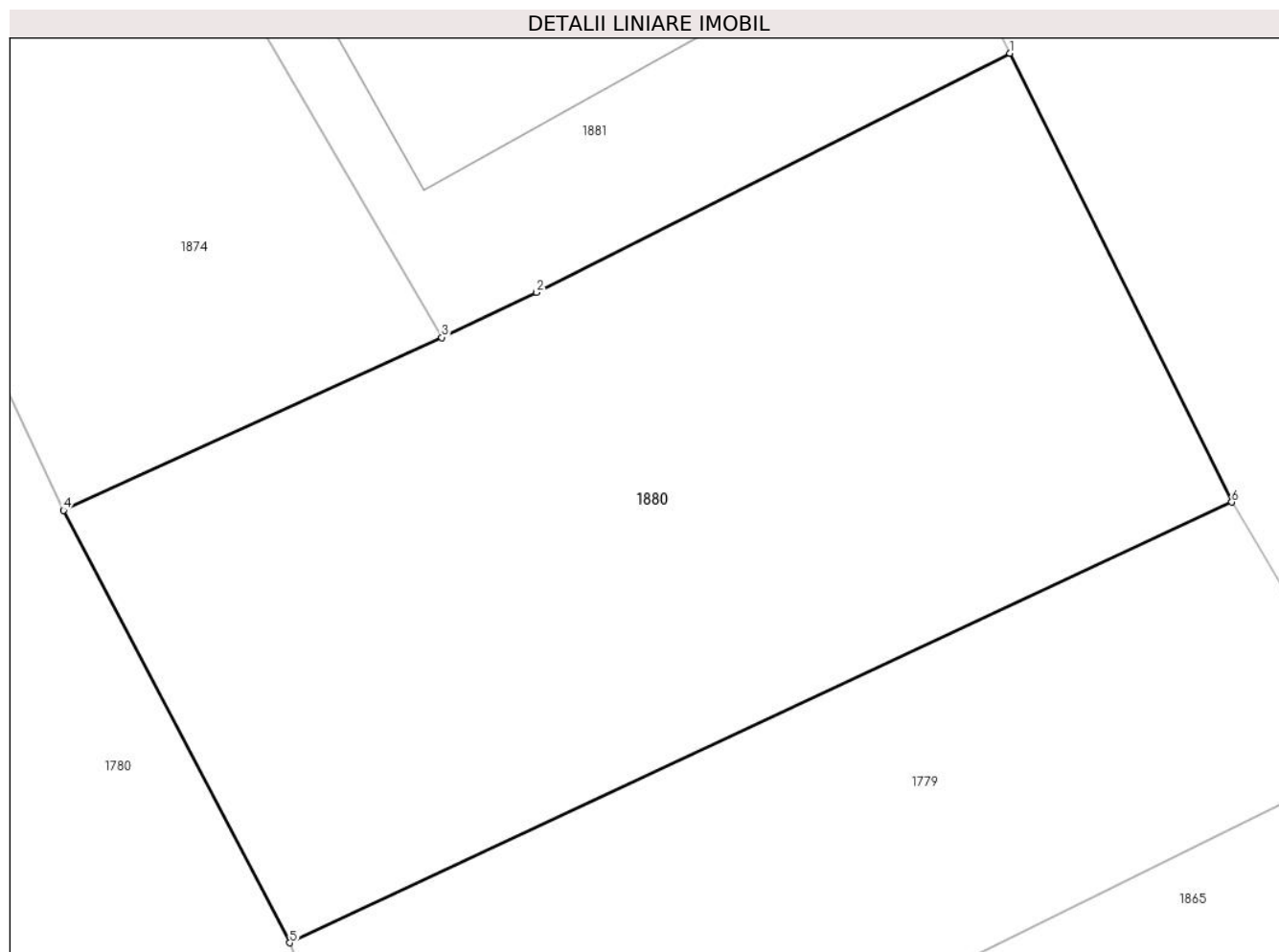
Inscrieri privind dezmembramintele dreptului de proprietate, drepturi reale de garanție și sarcini		Referințe
/		
Act Administrativ nr. 16265, din 23/02/2022 emis de PRIMARIA MIZIL;		
C1	Intabulare, drept de CONCESIUNE pentru o durata de 49 de ani, incepand cu data de 23.02.2022 1) AVRAM MARIA	A1

Anexa Nr. 1 La Partea I

Teren

Nr cadastral	Suprafața (mp)*	Observații / Referințe
23463	436	Imobil inscris in Cf sporadic 23463

* Suprafața este determinată în planul de proiecție Stereo 70.



Date referitoare la teren

Crt	Categorie folosință	Intravilan	Suprafața (mp)	Tarla	Parcelă	Nr. topo	Observații / Referințe
1	curți constructii	DA	436	16	53	-	

Lungime Segmente

1) Valorile lungimilor segmentelor sunt obținute din proiecție în plan.

Punct început	X / Y	Punct sfârșit	X / Y	Lungime segment (** (m)
1	613.129,698 390.559,781	2	613.115,876 390.552,804	15.483
2	613.115,876 390.552,804	3	613.113,113 390.551,49	3.06
3	613.113,113 390.551,49	4	613.102,072 390.546,445	12.139
4	613.102,072 390.546,445	5	613.108,677 390.533,83	14.24
5	613.108,677 390.533,83	6	613.136,176 390.546,684	30.355

Punct început	X / Y	Punct sfârşit	X / Y	Lungime segment (** (m)
6	613.136,176 390.546,684	1	613.129,698 390.559,781	14.611

** Lungimile segmentelor sunt determinate în planul de proiecţie Stereo 70 şi sunt rotunjite la 1 milimetru.

*** Distanţa dintre puncte este formată din segmente cumulate ce sunt mai mici decât valoarea 1 milimetru.

**DATE DESPRE IMOBILUL NR. 1881**

Oficiul de Cadastru și Publicitate Imobiliară PRAHOVA
Biroul de Cadastru și Publicitate Imobiliară Ploiești

A. Partea I. Descrierea imobilului

TEREN Intravilan

Adresa: Loc. Mizil, Str Bradului, Nr. 67, Jud. Prahova

Nr. Crt	Nr cadastral Nr. topografic	Suprafața* (mp)	Observații / Referințe
A1	23076	Din acte: 300 Masurata: 362	Sector cadastral:11 Teren imprejmuit;

Construcții

Crt	Nr cadastral Nr. topografic	Adresa	Observații / Referințe
A1.1	23076-C1	Loc. Mizil, Str Bradului, Nr. 67, Jud. Prahova	Nr. niveluri:2; S. construita la sol:94 mp; S. construita desfasurata:195 mp; Locuinta, P+1E, suprafata desfasurata = 194.65 mp, anul edificarii 2021;

B. Partea II. Proprietari și acte

Inscrieri privitoare la dreptul de proprietate și alte drepturi reale		Referințe
/		
Act Administrativ nr. 61, din 24/11/1995 emis de CONSILIUL LOCAL MIZIL (act administrativ nr 23004 din 04.07.2019, emis de PRIMARIA ORASULUI MIZIL);		
B1	Intabulare, drept de PROPRIETATE(domeniu privat), dobandit prin Lege, cota actuala 1/1 1) ORAS MIZIL , CIF:15562570	A1
Act Administrativ nr. 21395, din 20/04/2023 emis de Primăria Orașului Mizil (act administrativ nr 41850 din 07.12.2021, emis de Primaria Orasului Mizil;act administrativ nr 35579 din 23.10.2023, emis de Primaria Orasului Mizil;act administrativ nr 106 din 08.10.2020, emis de Primaria Orasului Mizil);		
B2	Intabulare, drept de PROPRIETATE, dobandit prin Construire, cota actuala 1/1 1) ȘTEFAN MARIETA	A1.1

C. Partea III. SARCINI

Inscrieri privind dezmembramintele dreptului de proprietate, drepturi reale de garanție și sarcini		Referințe
/		
Act Administrativ nr. 12550, din 25/03/2011 emis de PRIMARIA ORASULUI MIZIL (act administrativ nr 27508 din 10.09.2019, emis de PRIMARIA ORASULUI MIZIL);		
C1	Intabulare, drept de CONCESIUNE 1) ȘTEFAN MARIETA	A1
Act Notarial nr. seria CB Nr. 755719, din 22/12/2001 emis de PRIMARIA MIZIL;		
C2	se noteaza faptul ca Stefan Ion este casatorit cu Stefan Marieta, conform certificatului de casatorie seria CB Nr. 755719/22.12.2001 eliberat de Primaria Ploiesti 1) ȘTEFAN MARIETA	A1

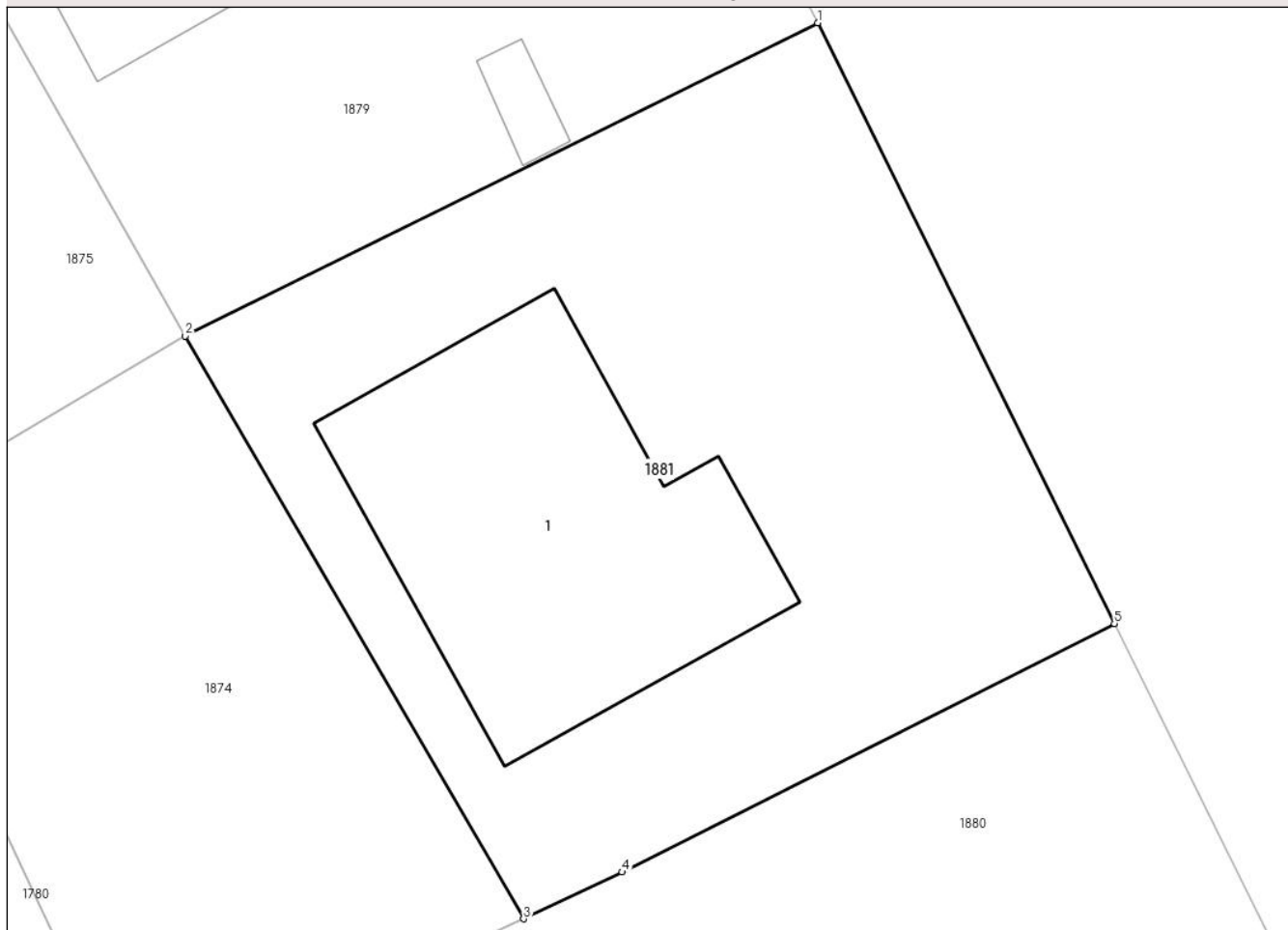
Anexa Nr. 1 La Partea I

Teren

Nr cadastral	Suprafața (mp)*	Observații / Referințe
23076	Din acte: 300 Masurata: 362	

* Suprafața este determinată în planul de proiecție Stereo 70.

DETALII LINIARE IMOBIL



Date referitoare la teren

Crt	Categorie folosință	Intravilan	Suprafața (mp)	Tarla	Parcelă	Nr. topo	Observații / Referințe
1	curți constructii	DA	362	16	53	-	

Date referitoare la construcții

Crt	Număr	Destinație construcție	Supraf. (mp)	Situație juridică	Observații / Referințe
A1.1	23076-C1	construcții de locuințe	94	Cu acte	Nr. niveluri:2; S. construita la sol:94 mp; S. construita desfasurata:195 mp; Locuinta, P+1E, suprafata desfasurata = 194.65 mp, anul edificarii 2021;

Lungime Segmente

1) Valorile lungimilor segmentelor sunt obținute din proiecție în plan.

Punct început	X / Y	Punct sfârșit	X / Y	Lungime segment (** (m)
1	613.121,368 390.576,645	2	613.103,615 390.567,85	19.812
2	613.103,615 390.567,85	3	613.113,113 390.551,49	18.917

Punct început	X / Y	Punct sfârșit	X / Y	Lungime segment (** (m)
3	613.113,113 390.551,49	4	613.115,876 390.552,804	3.06
4	613.115,876 390.552,804	5	613.129,698 390.559,781	15.483
5	613.129,698 390.559,781	1	613.121,368 390.576,645	18.809

** Lungimile segmentelor sunt determinate în planul de proiecție Stereo 70 și sunt rotunjite la 1 milimetru.

*** Distanța dintre puncte este formată din segmente cumulate ce sunt mai mici decât valoarea 1 milimetru.

**DATE DESPRE IMOBILUL NR. 1882**

Oficiul de Cadastru și Publicitate Imobiliară PRAHOVA
Biroul de Cadastru și Publicitate Imobiliară Ploiești

A. Partea I. Descrierea imobilului

TEREN Intravilan

Adresa: Loc. Mizil, Str Bradului, Nr. 73, Jud. Prahova

Nr. Crt	Nr cadastral Nr. topografic	Suprafața* (mp)	Observații / Referințe
A1		339	Sector cadastral:11 Teren imprejmuit;

B. Partea II. Proprietari și acte

Inscrieri privitoare la dreptul de proprietate și alte drepturi reale	Referințe
/	
Act Administrativ nr. 61, din 24/11/1995 emis de CONSILIUL LOCAL MIZIL (lege);	
B1	A1
Intabulare, drept de PROPRIETATE, dobandit prin Lege, cota actuala 1/1 1) ORAȘUL MIZIL, CIF:15562570	

C. Partea III. SARCINI .

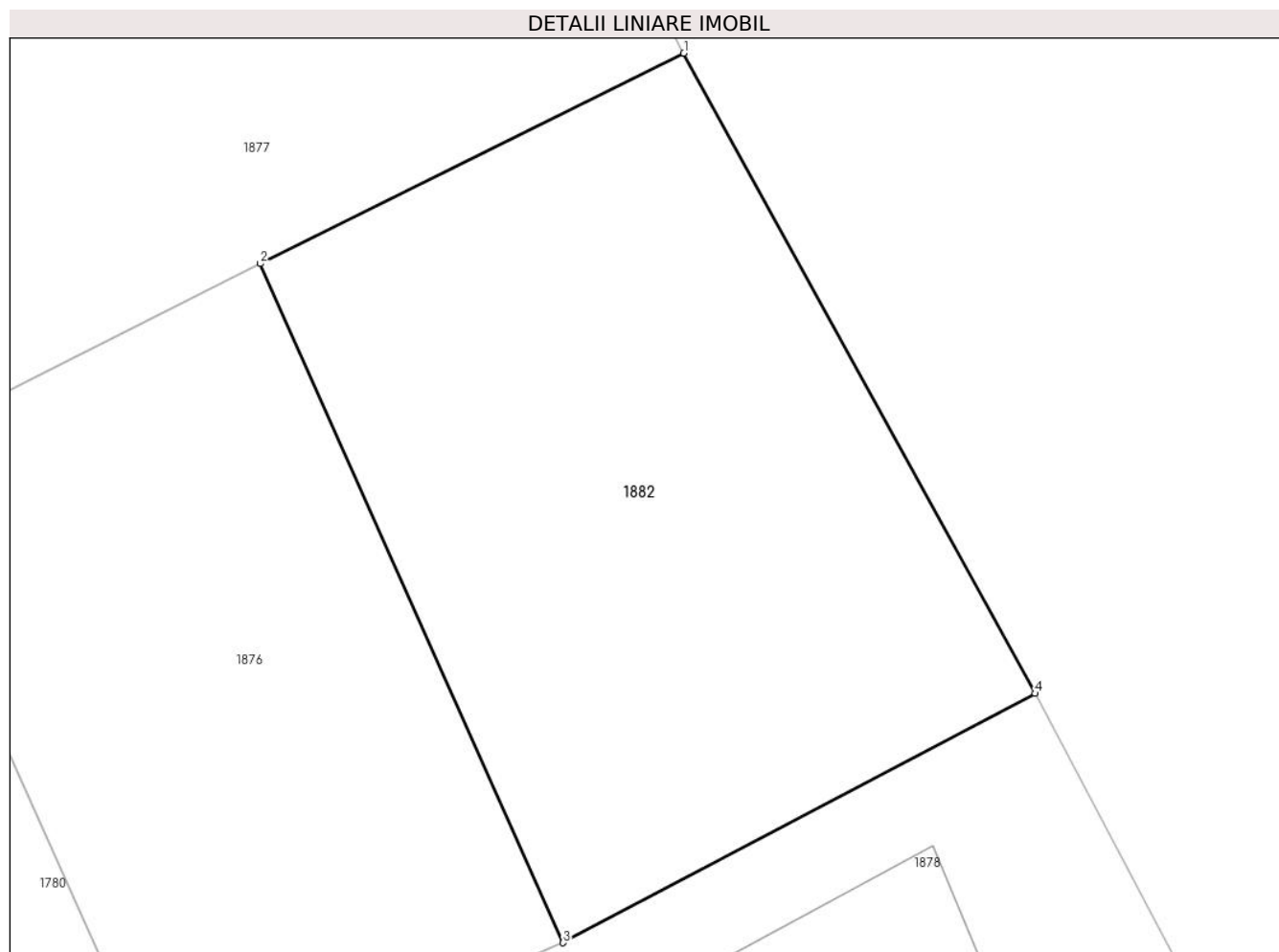
Inscrieri privind dezmembramintele dreptului de proprietate, drepturi reale de garanție și sarcini	Referințe
NU SUNT	

Anexa Nr. 1 La Partea I

Teren

Nr cadastral	Suprafața (mp)*	Observații / Referințe
	339	

* Suprafața este determinată în planul de proiecție Stereo 70.



Date referitoare la teren

Crt	Categorie folosință	Intravilan	Suprafața (mp)	Tarla	Parcelă	Nr. topo	Observații / Referințe
1	curți constructii	DA	339	16	53	-	

Lungime Segmente

1) Valorile lungimilor segmentelor sunt obținute din proiecție în plan.

Punct început	X / Y	Punct sfârșit	X / Y	Lungime segment (** (m)
1	613.094,369 390.627,718	2	613.081,561 390.621,354	14.302
2	613.081,561 390.621,354	3	613.090,715 390.600,822	22.48
3	613.090,715 390.600,822	4	613.104,994 390.608,361	16.146
4	613.104,994 390.608,361	1	613.094,369 390.627,718	22.082

**** Lungimile segmentelor sunt determinate în planul de proiecție Stereo 70 și sunt rotunjite la 1 milimetru.**

***** Distanța dintre puncte este formată din segmente cumulate ce sunt mai mici decât valoarea 1 milimetru.**

**DATE DESPRE IMOBILUL NR. 1883**

Oficiul de Cadastru și Publicitate Imobiliară PRAHOVA
Biroul de Cadastru și Publicitate Imobiliară Ploiești

A. Partea I. Descrierea imobilului

TEREN Intravilan

Adresa: Loc. Mizil, Str Traian Vuia, Nr. 53, Jud. Prahova

Nr. Crt	Nr cadastral Nr. topografic	Suprafața* (mp)	Observații / Referințe
A1		974	Sector cadastral:11 Teren imprejmuit;

B. Partea II. Proprietari și acte

Inscrieri privitoare la dreptul de proprietate și alte drepturi reale	Referințe
/	
Act Administrativ nr. 61, din 24/11/1995 emis de CONSILIUL LOCAL MIZIL (lege);	
B1	A1
Intabulare, drept de PROPRIETATE, dobandit prin Lege, cota actuala 1/1 1) ORAȘUL MIZIL, CIF:15562570	

C. Partea III. SARCINI .

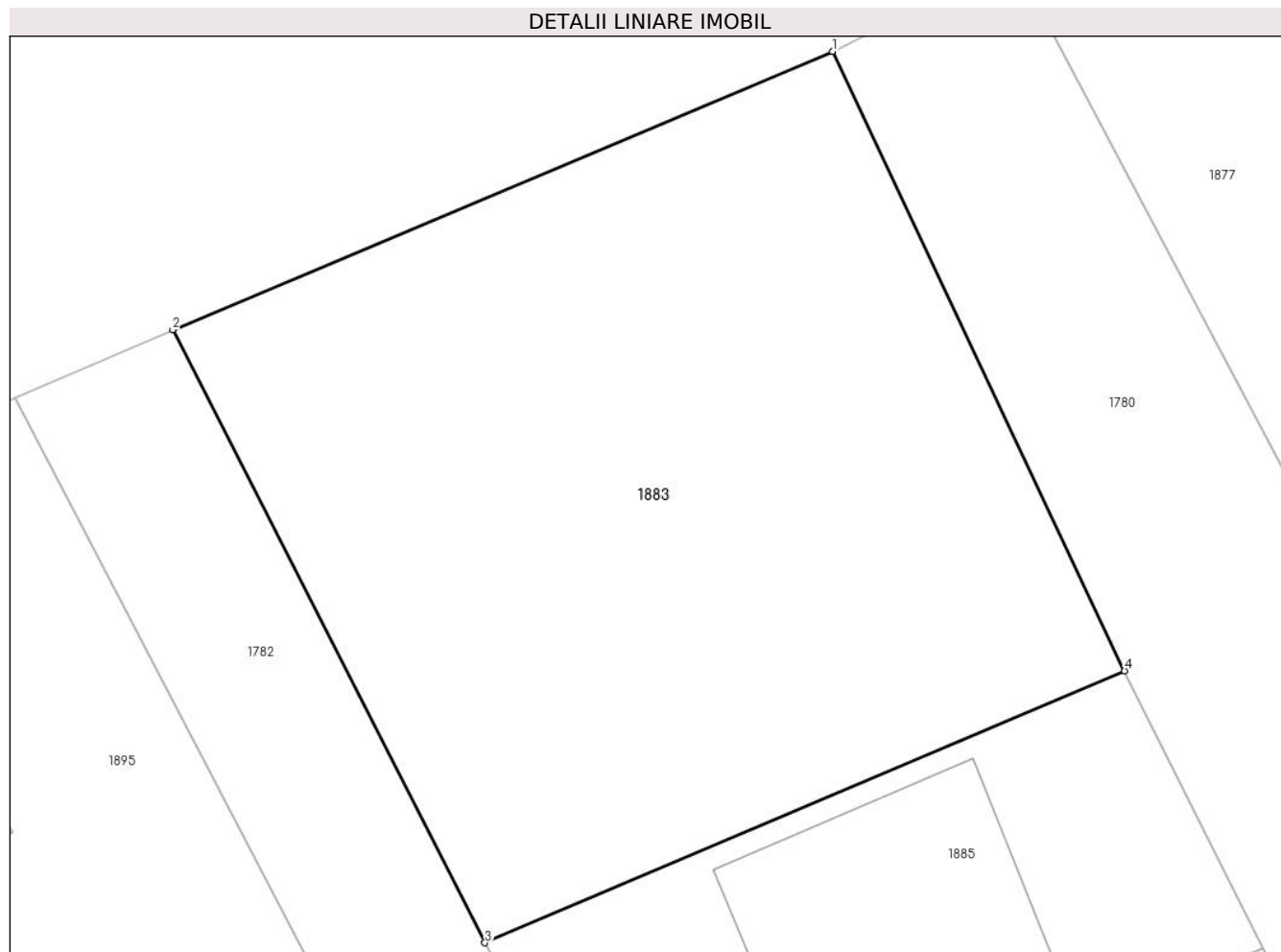
Inscrieri privind dezmembramintele dreptului de proprietate, drepturi reale de garanție și sarcini	Referințe
NU SUNT	

Anexa Nr. 1 La Partea I

Teren

Nr cadastral	Suprafața (mp)*	Observații / Referințe
	974	

* Suprafața este determinată în planul de proiecție Stereo 70.



Date referitoare la teren

Crt	Categorie folosință	Intravilan	Suprafața (mp)	Tarla	Parcelă	Nr. topo	Observații / Referințe
1	arabil	DA	974	16	53	-	

Lungime Segmente

1) Valorile lungimilor segmentelor sunt obținute din proiecție în plan.

Punct început	X / Y	Punct sfârșit	X / Y	Lungime segment (** (m)
1	613.031,191 390.669,266	2	613.001,557 390.656,78	32.157
2	613.001,557 390.656,78	3	613.015,577 390.629,294	30.855
3	613.015,577 390.629,294	4	613.044,296 390.641,488	31.201
4	613.044,296 390.641,488	1	613.031,191 390.669,266	30.714

** Lungimile segmentelor sunt determinate în planul de proiecție Stereo 70 și sunt rotunjite la 1 milimetru.

***** Distanţa dintre puncte este formată din segmente cumulate ce sunt mai mici decât valoarea 1 milimetru.**

**DATE DESPRE IMOBILUL NR. 1884**

Oficiul de Cadastru și Publicitate Imobiliară PRAHOVA
Biroul de Cadastru și Publicitate Imobiliară Ploiești

A. Partea I. Descrierea imobilului

TEREN Intravilan

Adresa: Loc. Mizil, Str Traian Vuia, Nr. 51, Jud. Prahova

Nr. Crt	Nr cadastral Nr. topografic	Suprafața* (mp)	Observații / Referințe
A1		1.107	Sector cadastral:11 Teren imprejmuit;

B. Partea II. Proprietari și acte

Inscrieri privitoare la dreptul de proprietate și alte drepturi reale	Referințe
/	
Act Administrativ nr. 61, din 24/11/1995 emis de CONSILIUL LOCAL MIZIL (lege);	
B1	A1
Intabulare, drept de PROPRIETATE, dobandit prin Lege, cota actuala 1/1 1) ORAȘUL MIZIL, CIF:15562570	

C. Partea III. SARCINI .

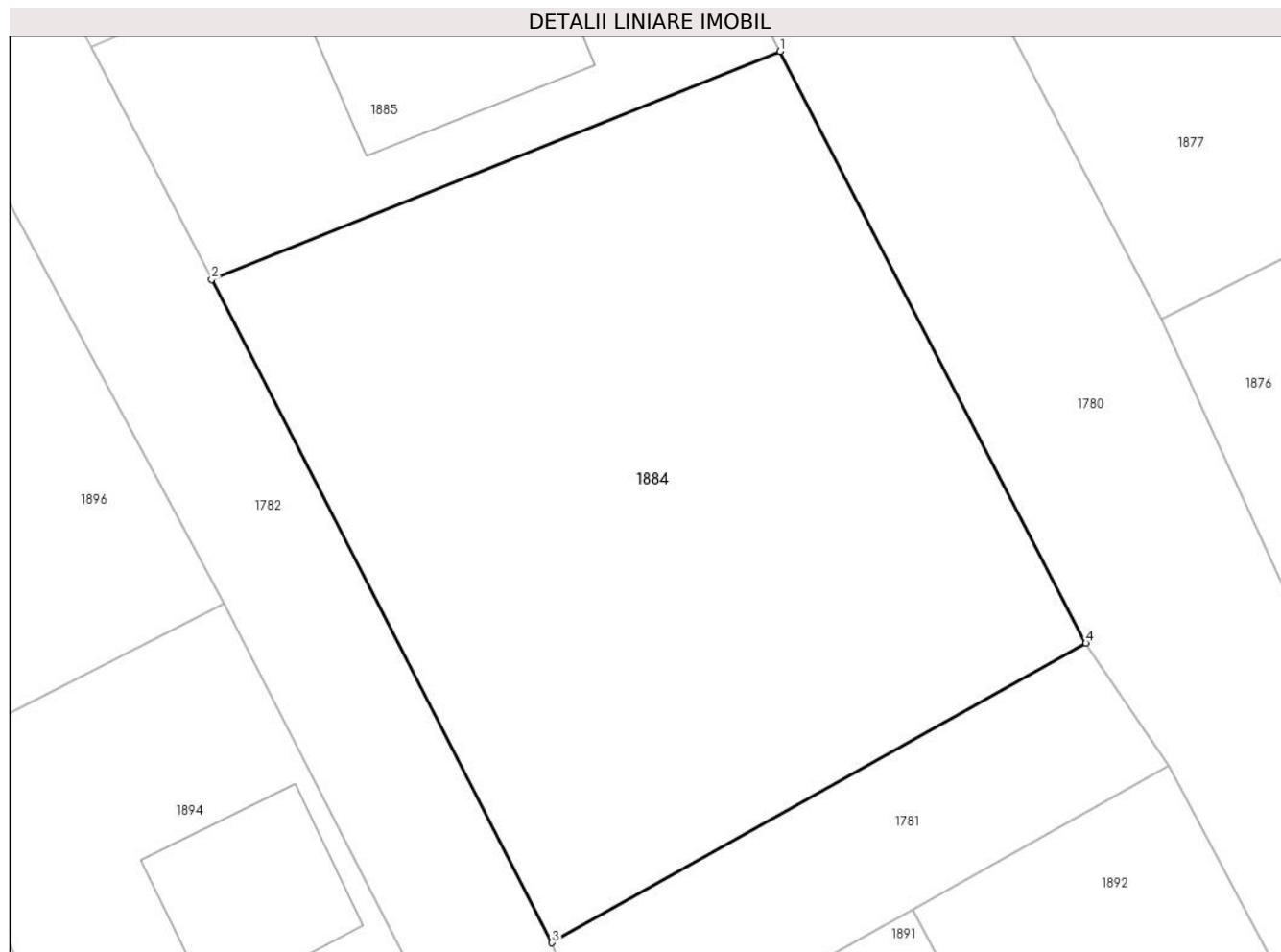
Inscrieri privind dezmembramintele dreptului de proprietate, drepturi reale de garanție și sarcini	Referințe
NU SUNT	

Anexa Nr. 1 La Partea I

Teren

Nr cadastral	Suprafața (mp)*	Observații / Referințe
	1.107	

* Suprafața este determinată în planul de proiecție Stereo 70.



Date referitoare la teren

Crt	Categorie folosință	Intravilan	Suprafața (mp)	Tarla	Parcelă	Nr. topo	Observații / Referințe
1	arabil	DA	1.107	16	53	-	

Lungime Segmente

1) Valorile lungimilor segmentelor sunt obținute din proiecție în plan.

Punct început	X / Y	Punct sfârșit	X / Y	Lungime segment (** (m)
1	613.050,531 390.629,057	2	613.021,712 390.617,509	31.047
2	613.021,712 390.617,509	3	613.038,971 390.583,922	37.762
3	613.038,971 390.583,922	4	613.066,031 390.599,088	31.02
4	613.066,031 390.599,088	1	613.050,531 390.629,057	33.74

** Lungimile segmentelor sunt determinate în planul de proiecție Stereo 70 și sunt rotunjite la 1 milimetru.

***** Distanţa dintre puncte este formată din segmente cumulate ce sunt mai mici decât valoarea 1 milimetru.**

**DATE DESPRE IMOBILUL NR. 1885**

Oficiul de Cadastru și Publicitate Imobiliară PRAHOVA
Biroul de Cadastru și Publicitate Imobiliară Ploiești

A. Partea I. Descrierea imobilului

TEREN Intravilan

Adresa: Loc. Mizil, Str Horia, Nr. 38, Jud. Prahova

Nr. Crt	Nr cadastral Nr. topografic	Suprafața* (mp)	Observații / Referințe
A1	23494	422	Sector cadastral:11 Teren imprejmuit; Imobil inscris in Cf sporadic 5112

B. Partea II. Proprietari și acte

Inscrieri privitoare la dreptul de proprietate și alte drepturi reale		Referințe
/		
Act Administrativ nr. 61, din 24/11/1995 emis de PRIMARIA MIZIL;		
B1	Intabulare, drept de PROPRIETATE, dobandit prin Lege, cota actuala 1/1 1) ORASUL MIZIL, CIF:15562570, (domeniul privat)	A1

C. Partea III. SARCINI .

Inscrieri privind dezmembramintele dreptului de proprietate, drepturi reale de garanție și sarcini	Referințe
NU SUNT	

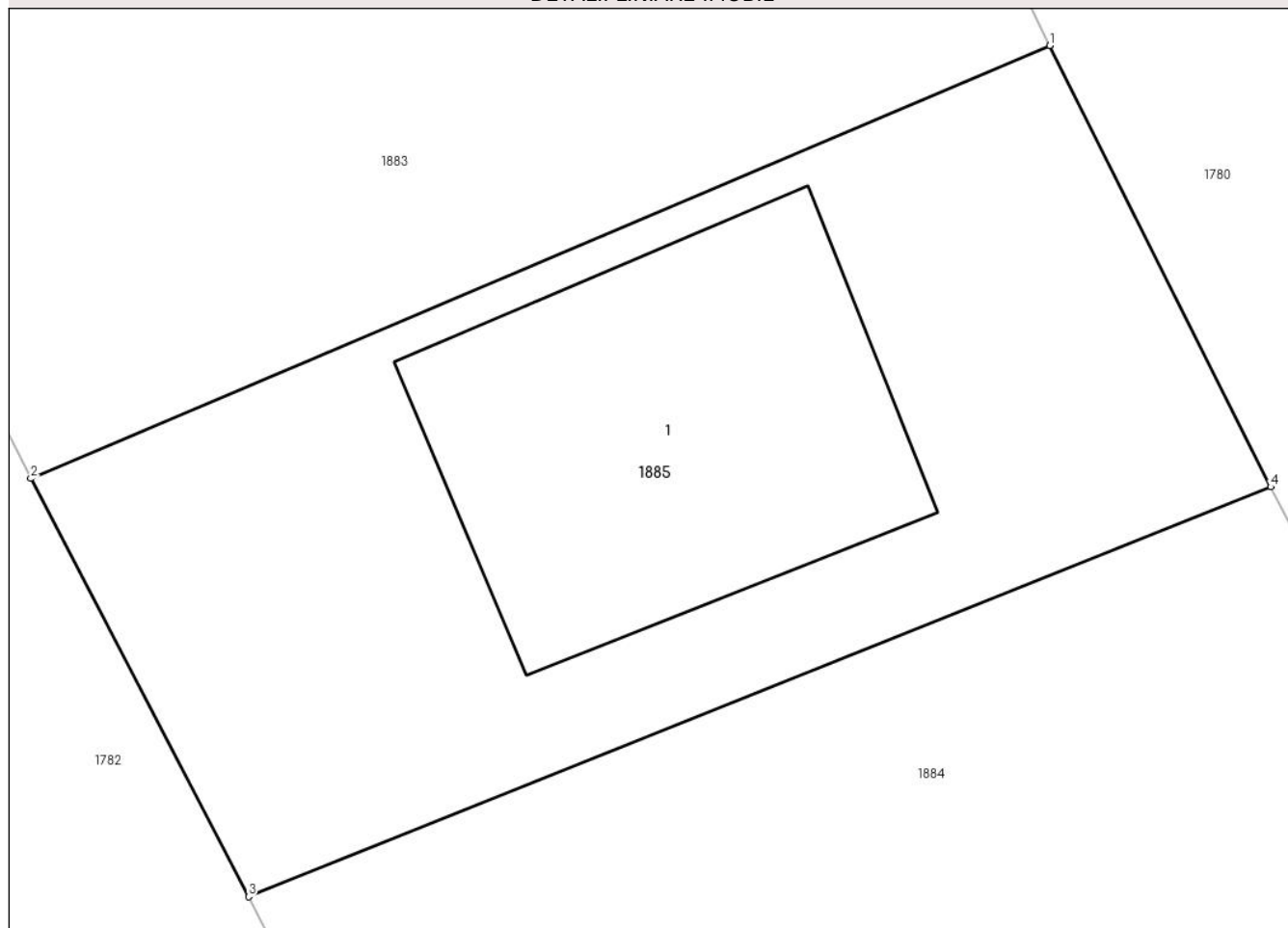
Anexa Nr. 1 La Partea I

Teren

Nr cadastral	Suprafața (mp)*	Observații / Referințe
23494	422	Imobil inscris in Cf sporadic 5112

* Suprafața este determinată în planul de proiecție Stereo 70.

DETALII LINIARE IMOBIL



Date referitoare la teren

Crt	Categorie folosință	Intra vilan	Suprafața (mp)	Tarla	Parcelă	Nr. topo	Observații / Referințe
1	curți constructii	DA	422	16	52	-	

Date referitoare la construcții

Crt	Număr	Destinație construcție	Supraf. (mp)	Situație juridică	Observații / Referințe
A1.1	23494-C1	construcții de locuințe	123	Fara acte	Nr. niveluri:1; S. construita la sol:123 mp; S. construita desfasurata:123 mp; LOCUINTA

Lungime Segmente

1) Valorile lungimilor segmentelor sunt obținute din proiecție în plan.

Punct început	X / Y	Punct sfârșit	X / Y	Lungime segment (** (m)
1	613.044,296 390.641,488	2	613.015,577 390.629,294	31.201
2	613.015,577 390.629,294	3	613.021,712 390.617,509	13.286
3	613.021,712 390.617,509	4	613.050,531 390.629,057	31.047
4	613.050,531 390.629,057	1	613.044,296 390.641,488	13.907

**** Lungimile segmentelor sunt determinate în planul de proiecție Stereo 70 și sunt rotunjite la 1 milimetru.**

***** Distanța dintre puncte este formată din segmente cumulate ce sunt mai mici decât valoarea 1 milimetru.**

**DATE DESPRE IMOBILUL NR. 1886**

Oficiul de Cadastru și Publicitate Imobiliară PRAHOVA
Biroul de Cadastru și Publicitate Imobiliară Ploiești

A. Partea I. Descrierea imobilului

TEREN Intravilan

Adresa: Loc. Mizil, Str Horia, Nr. 30, Jud. Prahova

Nr. Crt	Nr cadastral Nr. topografic	Suprafața* (mp)	Observații / Referințe
A1		225	Sector cadastral:11 Teren imprejmuit;

B. Partea II. Proprietari și acte

Inscrieri privitoare la dreptul de proprietate și alte drepturi reale	Referințe
/	
Act Administrativ nr. 61, din 24/11/1995 emis de CONSILIUL LOCAL MIZIL (lege);	
B1	A1
Intabulare, drept de PROPRIETATE, dobandit prin Lege, cota actuala 1/1 1) ORAȘUL MIZIL, CIF:15562570	

C. Partea III. SARCINI .

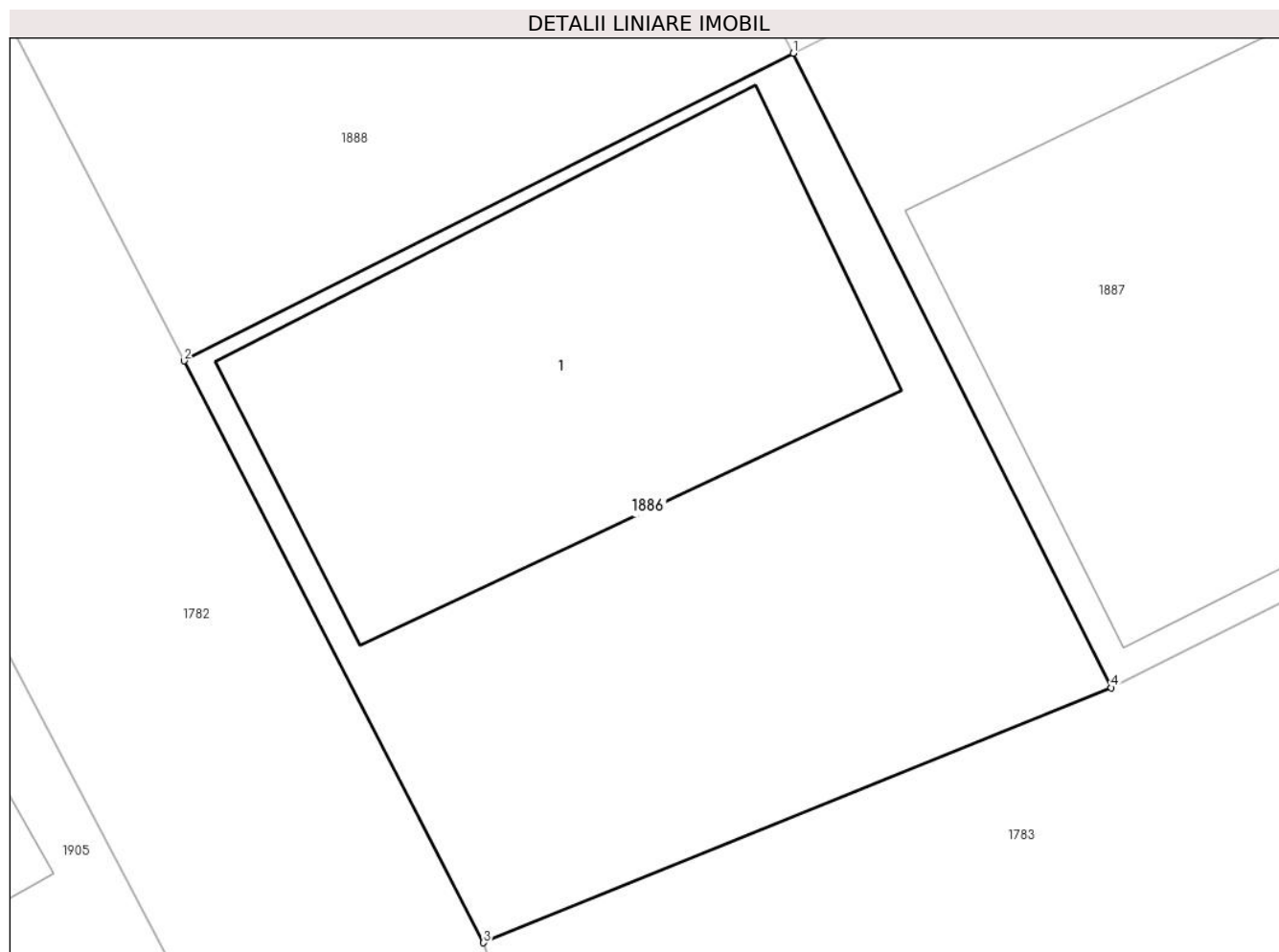
Inscrieri privind dezmembramintele dreptului de proprietate, drepturi reale de garanție și sarcini	Referințe
NU SUNT	

Anexa Nr. 1 La Partea I

Teren

Nr cadastral	Suprafața (mp)*	Observații / Referințe
	225	

* Suprafața este determinată în planul de proiecție Stereo 70.



Date referitoare la teren

Crt	Categorie folosință	Intravilan	Suprafața (mp)	Tarla	Parcelă	Nr. topo	Observații / Referințe
1	curți constructii	DA	225	16	53	-	

Date referitoare la construcții

Crt	Număr	Destinație construcție	Supraf. (mp)	Situație juridică	Observații / Referințe
A1.1		construcții de locuințe	96	Fara acte	Nr. niveluri:1; S. construita la sol:96 mp; S. construita desfasurata:96 mp; LOCUINTA

Lungime Segmente

1) Valorile lungimilor segmentelor sunt obținute din proiecție în plan.

Punct început	X / Y	Punct sfârșit	X / Y	Lungime segment (** (m)
1	613.079,632 390.536,633	2	613.066,196 390.529,848	15.052
2	613.066,196 390.529,848	3	613.072,803 390.517,02	14.429
3	613.072,803 390.517,02	4	613.086,654 390.522,644	14.949
4	613.086,654 390.522,644	1	613.079,632 390.536,633	15.652

**** Lungimile segmentelor sunt determinate în planul de proiecție Stereo 70 și sunt rotunjite la 1 milimetru.**

***** Distanța dintre puncte este formată din segmente cumulate ce sunt mai mici decât valoarea 1 milimetru.**

**DATE DESPRE IMOBILUL NR. 1887**

Oficiul de Cadastru și Publicitate Imobiliară PRAHOVA
Biroul de Cadastru și Publicitate Imobiliară Ploiești

A. Partea I. Descrierea imobilului

TEREN Intravilan

Adresa: Loc. Mizil, Str Traian Vuia, Nr. 43, Jud. Prahova

Nr. Crt	Nr cadastral Nr. topografic	Suprafața* (mp)	Observații / Referințe
A1		267	Sector cadastral:11 Teren imprejmuit;

B. Partea II. Proprietari și acte

Inscrieri privitoare la dreptul de proprietate și alte drepturi reale	Referințe
/	
Act Administrativ nr. 61, din 24/11/1995 emis de CONSILIUL LOCAL MIZIL (lege);	
B1	A1
Intabulare, drept de PROPRIETATE, dobandit prin Lege, cota actuala 1/1 1) ORAȘUL MIZIL, CIF:15562570	

C. Partea III. SARCINI .

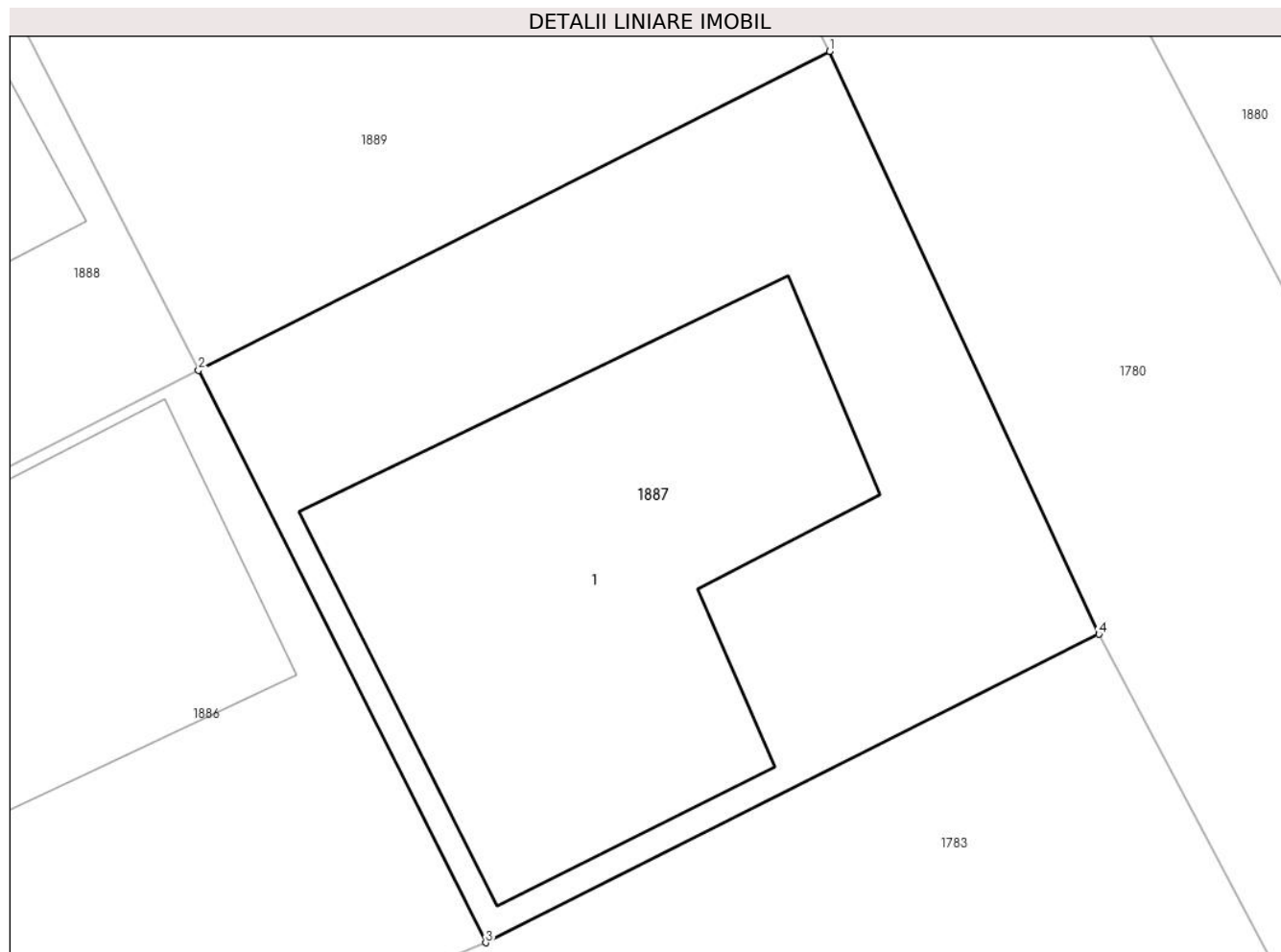
Inscrieri privind dezmembramintele dreptului de proprietate, drepturi reale de garanție și sarcini	Referințe
NU SUNT	

Anexa Nr. 1 La Partea I

Teren

Nr cadastral	Suprafața (mp)*	Observații / Referințe
	267	

* Suprafața este determinată în planul de proiecție Stereo 70.



Date referitoare la teren

Crt	Categorie folosință	Intravilan	Suprafața (mp)	Tarla	Parcelă	Nr. topo	Observații / Referințe
1	curți constructii	DA	267	16	53	-	

Date referitoare la construcții

Crt	Număr	Destinație construcție	Supraf. (mp)	Situație juridică	Observații / Referințe
A1.1		construcții de locuințe	114	Fara acte	Nr. niveluri:2; S. construita la sol:114 mp; S. construita desfasurata:228 mp; LOCUINTA

Lungime Segmente

1) Valorile lungimilor segmentelor sunt obținute din proiecție în plan.

Punct început	X / Y	Punct sfârșit	X / Y	Lungime segment (** (m)
1	613.095,066 390.544,426	2	613.079,632 390.536,633	17.29
2	613.079,632 390.536,633	3	613.086,654 390.522,644	15.652
3	613.086,654 390.522,644	4	613.101,656 390.530,179	16.788
4	613.101,656 390.530,179	1	613.095,066 390.544,426	15.696

**** Lungimile segmentelor sunt determinate în planul de proiecție Stereo 70 și sunt rotunjite la 1 milimetru.**

***** Distanța dintre puncte este formată din segmente cumulate ce sunt mai mici decât valoarea 1 milimetru.**

**DATE DESPRE IMOBILUL NR. 1888**

Oficiul de Cadastru și Publicitate Imobiliară PRAHOVA
Biroul de Cadastru și Publicitate Imobiliară Ploiești

A. Partea I. Descrierea imobilului

TEREN Intravilan

Adresa: Loc. Mizil, Str Horia, Nr. 32, Jud. Prahova

Nr. Crt	Nr cadastral Nr. topografic	Suprafața* (mp)	Observații / Referințe
A1		201	Sector cadastral:11 Teren imprejmuit;

B. Partea II. Proprietari și acte

Inscrieri privitoare la dreptul de proprietate și alte drepturi reale	Referințe
/	
Act Administrativ nr. 61, din 24/11/1995 emis de CONSILIUL LOCAL MIZIL (lege);	
B1	A1
Intabulare, drept de PROPRIETATE, dobandit prin Lege, cota actuala 1/1 1) ORAȘUL MIZIL, CIF:15562570	

C. Partea III. SARCINI .

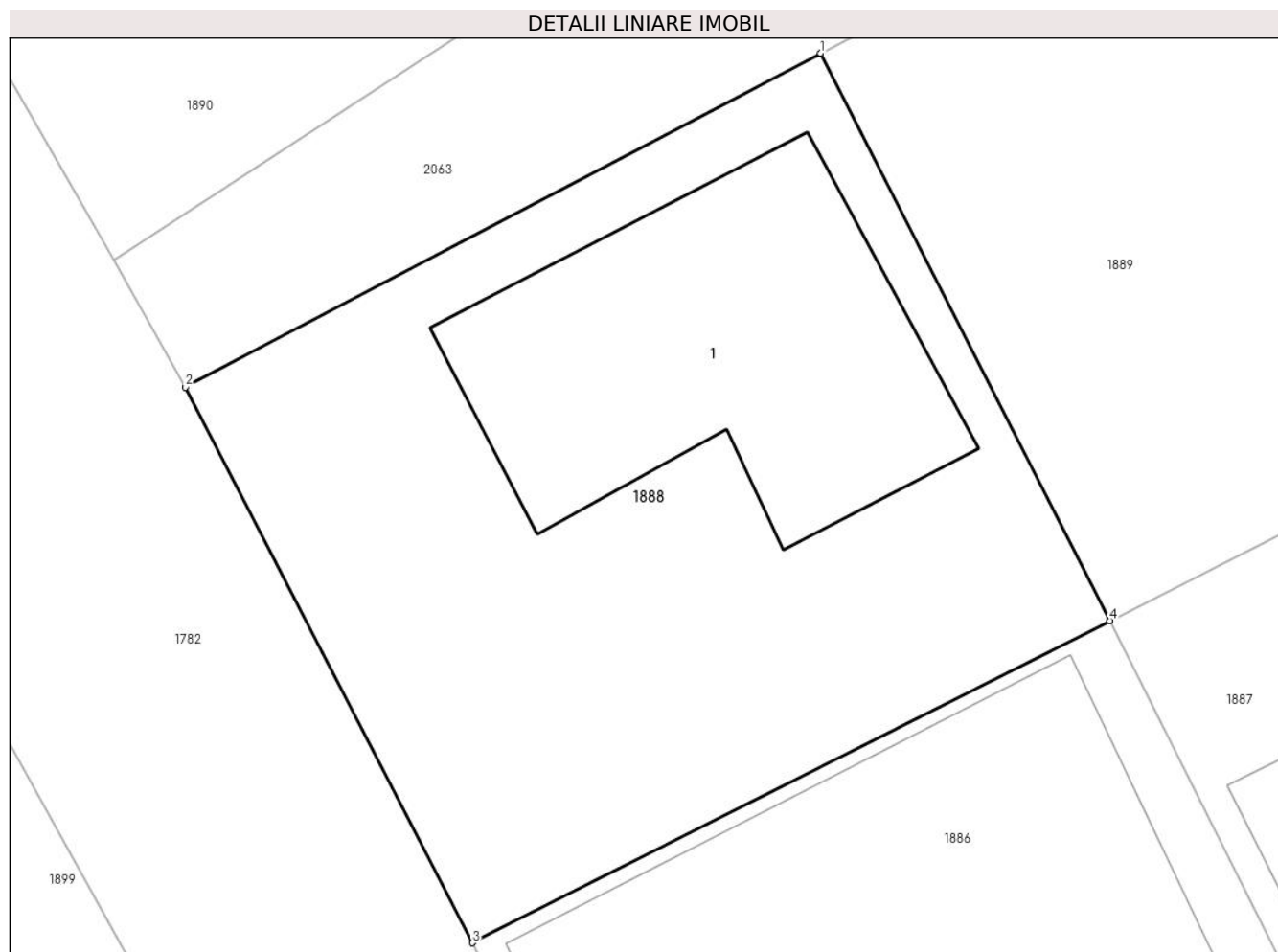
Inscrieri privind dezmembramintele dreptului de proprietate, drepturi reale de garanție și sarcini	Referințe
NU SUNT	

Anexa Nr. 1 La Partea I

Teren

Nr cadastral	Suprafața (mp)*	Observații / Referințe
	201	

* Suprafața este determinată în planul de proiecție Stereo 70.



Date referitoare la teren

Crt	Categorie folosință	Intra vilan	Suprafața (mp)	Tarla	Parcelă	Nr. topo	Observații / Referințe
1	curți constructii	DA	201	16	53	-	

Date referitoare la construcții

Crt	Număr	Destinație construcție	Supraf. (mp)	Situație juridică	Observații / Referințe
A1.1		construcții de locuințe	56	Fara acte	Nr. niveluri:1; S. construita la sol:56 mp; S. construita desfasurata:56 mp; LOCUINTA

Lungime Segmente

1) Valorile lungimilor segmentelor sunt obținute din proiecție în plan.

Punct început	X / Y	Punct sfârșit	X / Y	Lungime segment (** (m)
1	613.073,539 390.548,584	2	613.060,149 390.541,554	15.123
2	613.060,149 390.541,554	3	613.066,196 390.529,848	13.176
3	613.066,196 390.529,848	4	613.079,632 390.536,633	15.052
4	613.079,632 390.536,633	1	613.073,539 390.548,584	13.415

**** Lungimile segmentelor sunt determinate în planul de proiecție Stereo 70 și sunt rotunjite la 1 milimetru.**

***** Distanța dintre puncte este formată din segmente cumulate ce sunt mai mici decât valoarea 1 milimetru.**

**DATE DESPRE IMOBILUL NR. 1889**

Oficiul de Cadastru și Publicitate Imobiliară PRAHOVA
Biroul de Cadastru și Publicitate Imobiliară Ploiești

A. Partea I. Descrierea imobilului

TEREN Intravilan

Adresa: Loc. Mizil, Str Traian Vuia, Nr. 45, Jud. Prahova

Nr. Crt	Nr cadastral Nr. topografic	Suprafața* (mp)	Observații / Referințe
A1		265	Sector cadastral:11 Teren imprejmuit;

B. Partea II. Proprietari și acte

Inscrieri privitoare la dreptul de proprietate și alte drepturi reale	Referințe
/	
Act Administrativ nr. 61, din 24/11/1995 emis de CONSILIUL LOCAL MIZIL (lege);	
B1	A1
Intabulare, drept de PROPRIETATE, dobandit prin Lege, cota actuala 1/1 1) ORAȘUL MIZIL, CIF:15562570	

C. Partea III. SARCINI .

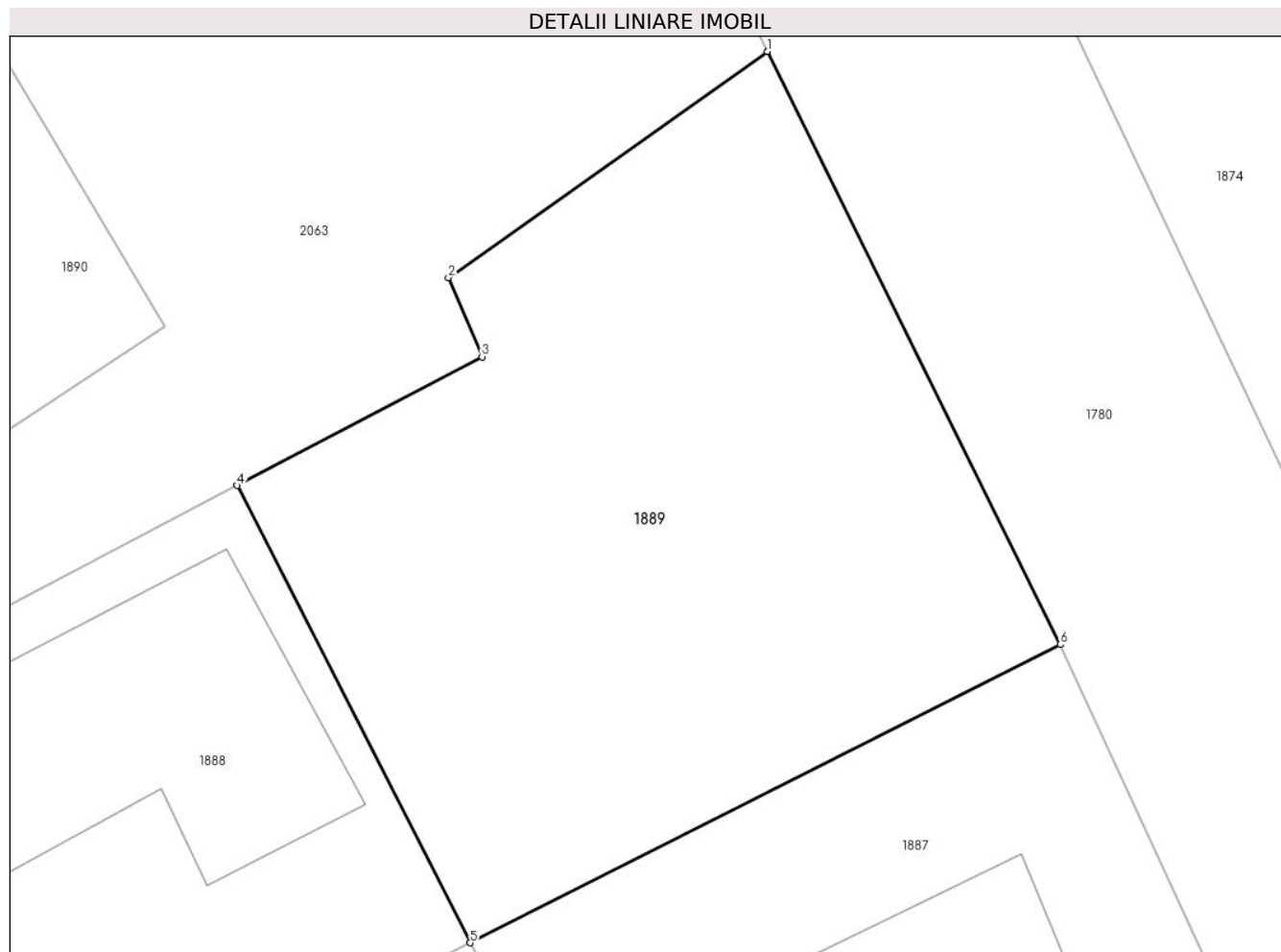
Inscrieri privind dezmembramintele dreptului de proprietate, drepturi reale de garanție și sarcini	Referințe
NU SUNT	

Anexa Nr. 1 La Partea I

Teren

Nr cadastral	Suprafața (mp)*	Observații / Referințe
	265	

* Suprafața este determinată în planul de proiecție Stereo 70.



Date referitoare la teren

Crt	Categorie folosință	Intravilan	Suprafața (mp)	Tarla	Parcelă	Nr. topo	Observații / Referințe
1	curți constructii	DA	265	16	53	-	

Lungime Segmente

1) Valorile lungimilor segmentelor sunt obținute din proiecție în plan.

Punct început	X / Y	Punct sfârșit	X / Y	Lungime segment (** (m)
1	613.087,403 390.559,926	2	613.079,064 390.554,017	10.22
2	613.079,064 390.554,017	3	613.079,941 390.551,945	2.25
3	613.079,941 390.551,945	4	613.073,539 390.548,584	7.231
4	613.073,539 390.548,584	5	613.079,632 390.536,633	13.415
5	613.079,632 390.536,633	6	613.095,066 390.544,426	17.29

Punct început	X / Y	Punct sfârşit	X / Y	Lungime segment (** (m)
6	613.095,066 390.544,426	1	613.087,403 390.559,926	17.291

** Lungimile segmentelor sunt determinate în planul de proiecţie Stereo 70 şi sunt rotunjite la 1 milimetru.

*** Distanţa dintre puncte este formată din segmente cumulate ce sunt mai mici decât valoarea 1 milimetru.

**DATE DESPRE IMOBILUL NR. 1890**

Oficiul de Cadastru și Publicitate Imobiliară PRAHOVA
Biroul de Cadastru și Publicitate Imobiliară Ploiești

A. Partea I. Descrierea imobilului

TEREN Intravilan

Adresa: Loc. Mizil, Str Horia, Nr. 34, Jud. Prahova

Nr. Crt	Nr cadastral Nr. topografic	Suprafața* (mp)	Observații / Referințe
A1	24276	151	Sector cadastral:11 Teren imprejmuit; Imobil inscris in Cf sporadic 24276.

B. Partea II. Proprietari și acte

Inscrieri privitoare la dreptul de proprietate și alte drepturi reale		Referințe
/		
Act Administrativ nr. 31304, din 20/09/2023 emis de PRIMARIA MIZIL (act administrativ nr 28979 din 17.08.2023, emis de PRIMARIA MIZIL;act administrativ nr 10547 din 17.02.2011, emis de PRIMARIA MIZIL;act administrativ nr 61 din 24.11.1995, emis de CONSILIUL LOCAL MIZIL);		
B1	Intabulare, drept de PROPRIETATE(domeniul privat), dobandit prin Lege, cota actuala 1/1 1) ORASUL MIZIL , CIF:999999999999	A1

C. Partea III. SARCINI

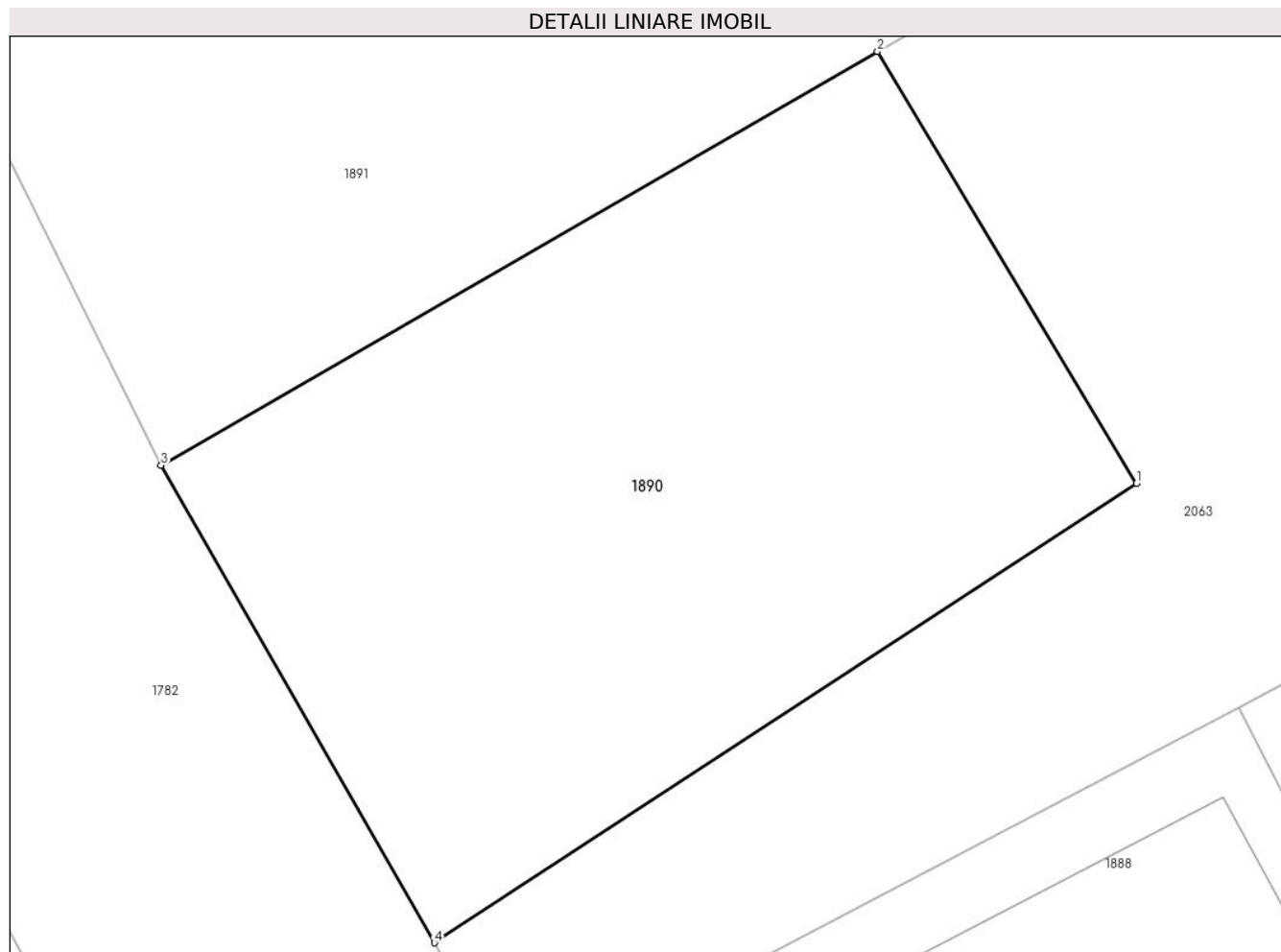
Inscrieri privind dezmembramintele dreptului de proprietate, drepturi reale de garanție și sarcini		Referințe
/		
Act Administrativ nr. 10547, din 17/02/2011 emis de PRIMARIA MIZIL (act administrativ nr 28979 din 17.08.2023, emis de PRIMARIA MIZIL);		
C1	Intabulare, drept de CONCESIUNE 1) BOCU FLORIN	A1

Anexa Nr. 1 La Partea I

Teren

Nr cadastral	Suprafața (mp)*	Observații / Referințe
24276	151	Imobil inscris in Cf sporadic 24276.

* Suprafața este determinată în planul de proiecție Stereo 70.



Date referitoare la teren

Crt	Categorie folosință	Intravilan	Suprafața (mp)	Tarla	Parcelă	Nr. topo	Observații / Referințe
1	curți constructii	DA	151	16	53	-	

Lungime Segmente

1) Valorile lungimilor segmentelor sunt obținute din proiecție în plan.

Punct început	X / Y	Punct sfârșit	X / Y	Lungime segment (** (m)
1	613.071,647 390.552,724	2	613.066,85 390.560,725	9.329
2	613.066,85 390.560,725	3	613.053,568 390.553,059	15.335
3	613.053,568 390.553,059	4	613.058,635 390.544,218	10.19
4	613.058,635 390.544,218	1	613.071,647 390.552,724	15.545

**** Lungimile segmentelor sunt determinate în planul de proiecție Stereo 70 și sunt rotunjite la 1 milimetru.**

***** Distanța dintre puncte este formată din segmente cumulate ce sunt mai mici decât valoarea 1 milimetru.**

**DATE DESPRE IMOBILUL NR. 1891**

Oficiul de Cadastru și Publicitate Imobiliară PRAHOVA
Biroul de Cadastru și Publicitate Imobiliară Ploiești

A. Partea I. Descrierea imobilului

TEREN Intravilan

Adresa: Loc. Mizil, Str Horia, Nr. 36, Jud. Prahova

Nr. Crt	Nr cadastral Nr. topografic	Suprafața* (mp)	Observații / Referințe
A1		487	Sector cadastral:11 Teren imprejmuit;

B. Partea II. Proprietari și acte

Inscrieri privitoare la dreptul de proprietate și alte drepturi reale	Referințe
/	
Act Administrativ nr. 61, din 24/11/1995 emis de CONSILIUL LOCAL MIZIL (lege);	
B1	A1
Intabulare, drept de PROPRIETATE, dobandit prin Lege, cota actuala 1/1 1) ORAȘUL MIZIL, CIF:15562570	

C. Partea III. SARCINI .

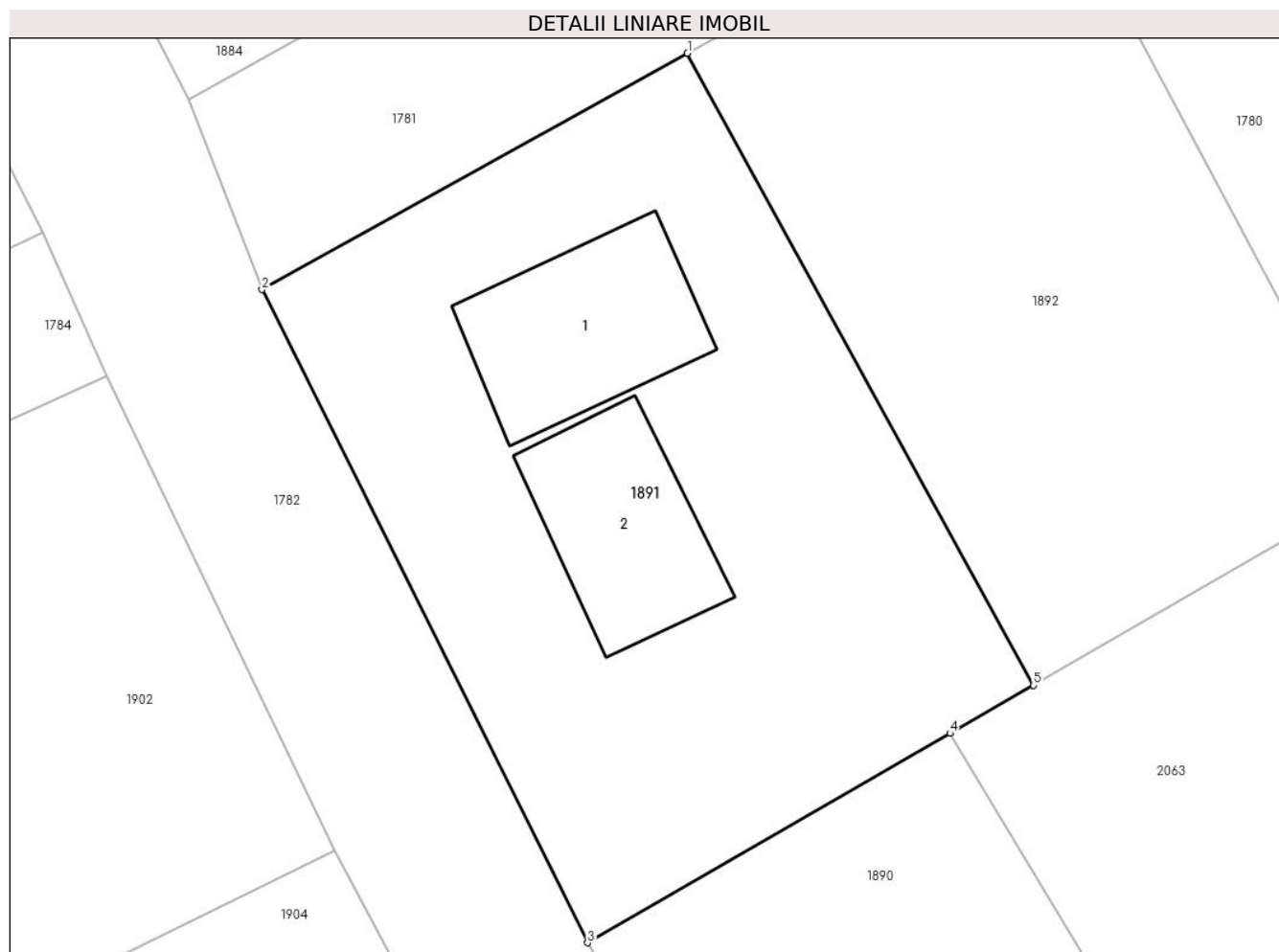
Inscrieri privind dezmembramintele dreptului de proprietate, drepturi reale de garanție și sarcini	Referințe
NU SUNT	

Anexa Nr. 1 La Partea I

Teren

Nr cadastral	Suprafața (mp)*	Observații / Referințe
	487	

* Suprafața este determinată în planul de proiecție Stereo 70.



Date referitoare la teren

Crt	Categorie folosință	Intra vilan	Suprafața (mp)	Tarla	Parcelă	Nr. topo	Observații / Referințe
1	curți constructii	DA	487	16	53	-	

Date referitoare la construcții

Crt	Număr	Destinație construcție	Supraf. (mp)	Situație juridică	Observații / Referințe
A1.1		construcții de locuințe	46	Fara acte	Nr. niveluri:1; S. construita la sol:46 mp; S. construita desfasurata:46 mp; LOCUINTA
A1.2		construcții anexa	42	Fara acte	Nr. niveluri:1; S. construita la sol:42 mp; S. construita desfasurata:42 mp; ANEXA

Lungime Segmente

1) Valorile lungimilor segmentelor sunt obținute din proiecție în plan.

Punct început	X / Y	Punct sfârșit	X / Y	Lungime segment (** (m)
1	613.057,224 390.585,623	2	613.041,642 390.576,969	17.824
2	613.041,642 390.576,969	3	613.053,568 390.553,059	26.719
3	613.053,568 390.553,059	4	613.066,85 390.560,725	15.335

Punct început	X / Y	Punct sfârșit	X / Y	Lungime segment (** (m)
4	613.066,85 390.560,725	5	613.069,898 390.562,485	3.52
5	613.069,898 390.562,485	1	613.057,224 390.585,623	26.382

** Lungimile segmentelor sunt determinate în planul de proiecție Stereo 70 și sunt rotunjite la 1 milimetru.

*** Distanța dintre puncte este formată din segmente cumulate ce sunt mai mici decât valoarea 1 milimetru.

**DATE DESPRE IMOBILUL NR. 1892**

Oficiul de Cadastru și Publicitate Imobiliară PRAHOVA
Biroul de Cadastru și Publicitate Imobiliară Ploiești

A. Partea I. Descrierea imobilului

TEREN Intravilan

Adresa: Loc. Mizil, Str Train Vuia, Nr. 49, Jud. Prahova

Nr. Crt	Nr cadastral Nr. topografic	Suprafața* (mp)	Observații / Referințe
A1		387	Sector cadastral:11 Teren imprejmuit;

B. Partea II. Proprietari și acte

Inscrieri privitoare la dreptul de proprietate și alte drepturi reale	Referințe
/	
Act Administrativ nr. 61, din 24/11/1995 emis de CONSILIUL LOCAL MIZIL (lege);	
B1	A1
Intabulare, drept de PROPRIETATE, dobandit prin Lege, cota actuala 1/1 1) ORAȘUL MIZIL, CIF:15562570	

C. Partea III. SARCINI .

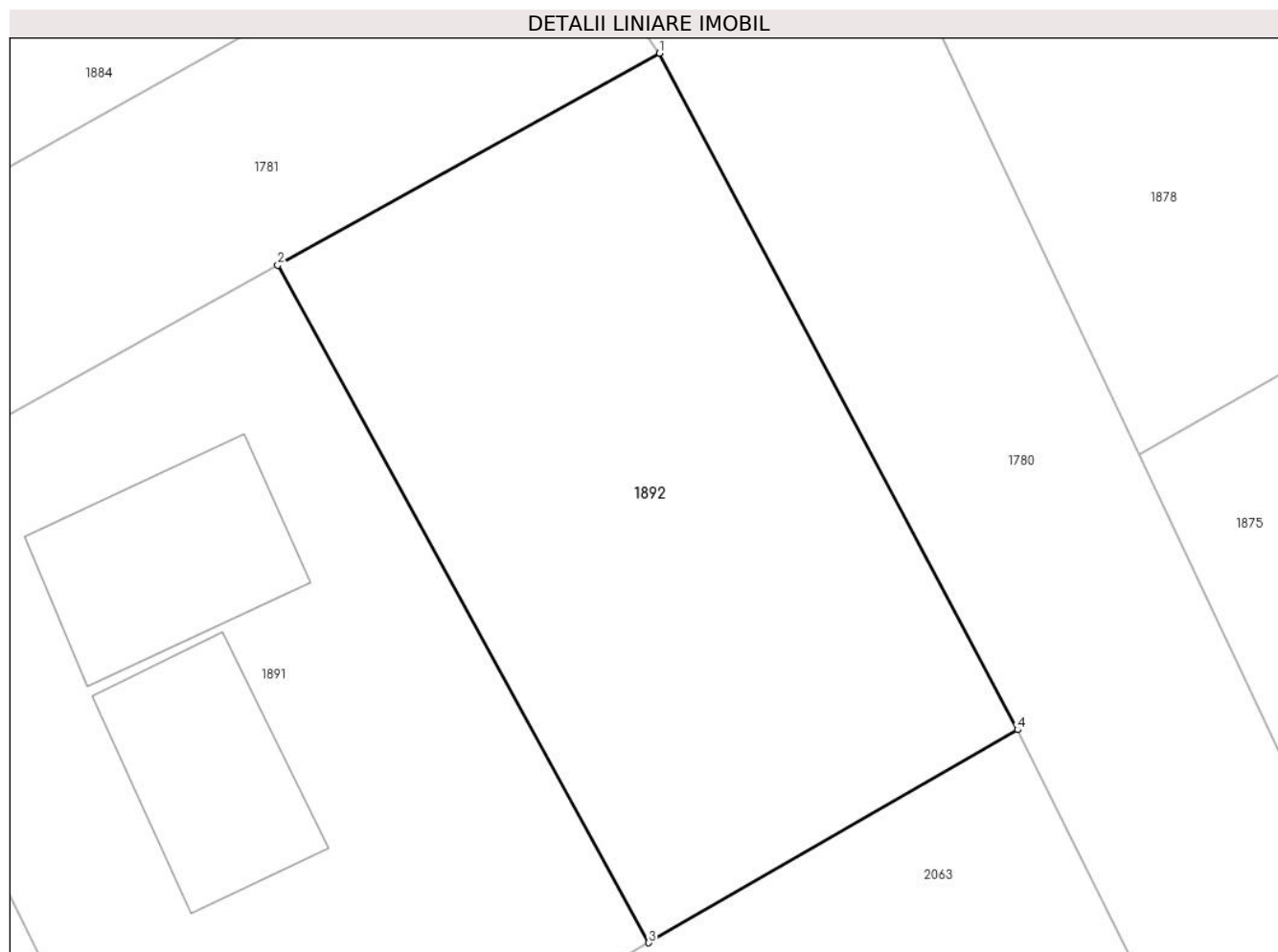
Inscrieri privind dezmembramintele dreptului de proprietate, drepturi reale de garanție și sarcini	Referințe
NU SUNT	

Anexa Nr. 1 La Partea I

Teren

Nr cadastral	Suprafața (mp)*	Observații / Referințe
	387	

* Suprafața este determinată în planul de proiecție Stereo 70.



Date referitoare la teren

Crt	Categorie folosință	Intravilan	Suprafața (mp)	Tarla	Parcelă	Nr. topo	Observații / Referințe
1	curți constructii	DA	387	16	53	-	

Lungime Segmente

1) Valorile lungimilor segmentelor sunt obținute din proiecție în plan.

Punct început	X / Y	Punct sfârșit	X / Y	Lungime segment (** (m)
1	613.070,261 390.592,866	2	613.057,224 390.585,623	14.914
2	613.057,224 390.585,623	3	613.069,898 390.562,485	26.382
3	613.069,898 390.562,485	4	613.082,499 390.569,758	14.549
4	613.082,499 390.569,758	1	613.070,261 390.592,866	26.148

**** Lungimile segmentelor sunt determinate în planul de proiecție Stereo 70 și sunt rotunjite la 1 milimetru.**

***** Distanța dintre puncte este formată din segmente cumulate ce sunt mai mici decât valoarea 1 milimetru.**

**DATE DESPRE IMOBILUL NR. 1893**

Oficiul de Cadastru și Publicitate Imobiliară PRAHOVA
Biroul de Cadastru și Publicitate Imobiliară Ploiești

A. Partea I. Descrierea imobilului

TEREN Intravilan

Adresa: Loc. Mizil, Str Crisan, Nr. 20, Jud. Prahova

Nr. Crt	Nr cadastral Nr. topografic	Suprafața* (mp)	Observații / Referințe
A1		565	Sector cadastral:11 Teren imprejmuit;

B. Partea II. Proprietari și acte

Inscrieri privitoare la dreptul de proprietate și alte drepturi reale	Referințe
/	
Act Administrativ nr. 61, din 24/11/1995 emis de CONSILIUL LOCAL MIZIL (lege);	
B1	A1
Intabulare, drept de PROPRIETATE, dobandit prin Lege, cota actuala 1/1 1) ORAȘUL MIZIL, CIF:15562570	

C. Partea III. SARCINI .

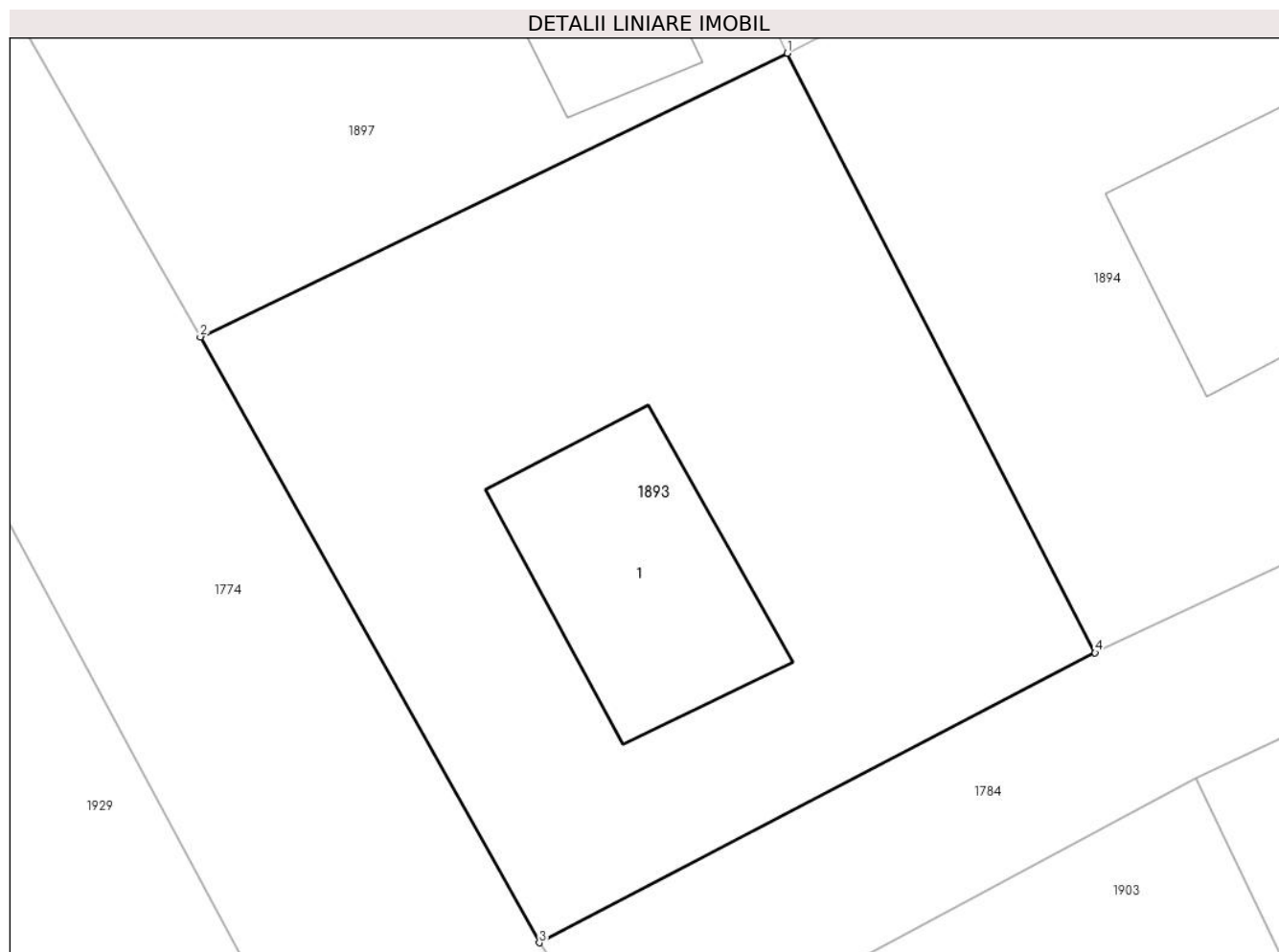
Inscrieri privind dezmembramintele dreptului de proprietate, drepturi reale de garanție și sarcini	Referințe
NU SUNT	

Anexa Nr. 1 La Partea I

Teren

Nr cadastral	Suprafața (mp)*	Observații / Referințe
	565	

* Suprafața este determinată în planul de proiecție Stereo 70.



Date referitoare la teren

Crt	Categorie folosință	Intravilan	Suprafața (mp)	Tarla	Parcelă	Nr. topo	Observații / Referințe
1	curți constructii	DA	200	16	53	-	
2	arabil	DA	365	16	53	-	

Date referitoare la construcții

Crt	Număr	Destinație construcție	Supraf. (mp)	Situație juridică	Observații / Referințe
A1.1		construcții de locuințe	70	Fara acte	Nr. niveluri:1; S. construita la sol:70 mp; S. construita desfasurata:70 mp; LOCUINTA

Lungime Segmente

1) Valorile lungimilor segmentelor sunt obținute din proiecție în plan.

Punct început	X / Y	Punct sfârșit	X / Y	Lungime segment (** (m)
1	613.006,689 390.593,134	2	612.985,58 390.582,941	23.441
2	612.985,58 390.582,941	3	612.997,775 390.561,172	24.952
3	612.997,775 390.561,172	4	613.017,757 390.571,593	22.536

Punct început	X / Y	Punct sfârşit	X / Y	Lungime segment (** (m)
4	613.017,757 390.571,593	1	613.006,689 390.593,134	24.218

** Lungimile segmentelor sunt determinate în planul de proiecţie Stereo 70 şi sunt rotunjite la 1 milimetru.

*** Distanţa dintre puncte este formată din segmente cumulate ce sunt mai mici decât valoarea 1 milimetru.

**DATE DESPRE IMOBILUL NR. 1894**

Oficiul de Cadastru și Publicitate Imobiliară PRAHOVA
Biroul de Cadastru și Publicitate Imobiliară Ploiești

A. Partea I. Descrierea imobilului

TEREN Intravilan

Adresa: Loc. Mizil, Str Horia, Nr. 19, Jud. Prahova

Nr. Crt	Nr cadastral Nr. topografic	Suprafața* (mp)	Observații / Referințe
A1		429	Sector cadastral:11 Teren imprejmuit;

B. Partea II. Proprietari și acte

Inscrieri privitoare la dreptul de proprietate și alte drepturi reale	Referințe
/	
Act Administrativ nr. 61, din 24/11/1995 emis de CONSILIUL LOCAL MIZIL (lege);	
B1	A1
Intabulare, drept de PROPRIETATE, dobandit prin Lege, cota actuala 1/1 1) ORAȘUL MIZIL, CIF:15562570	

C. Partea III. SARCINI .

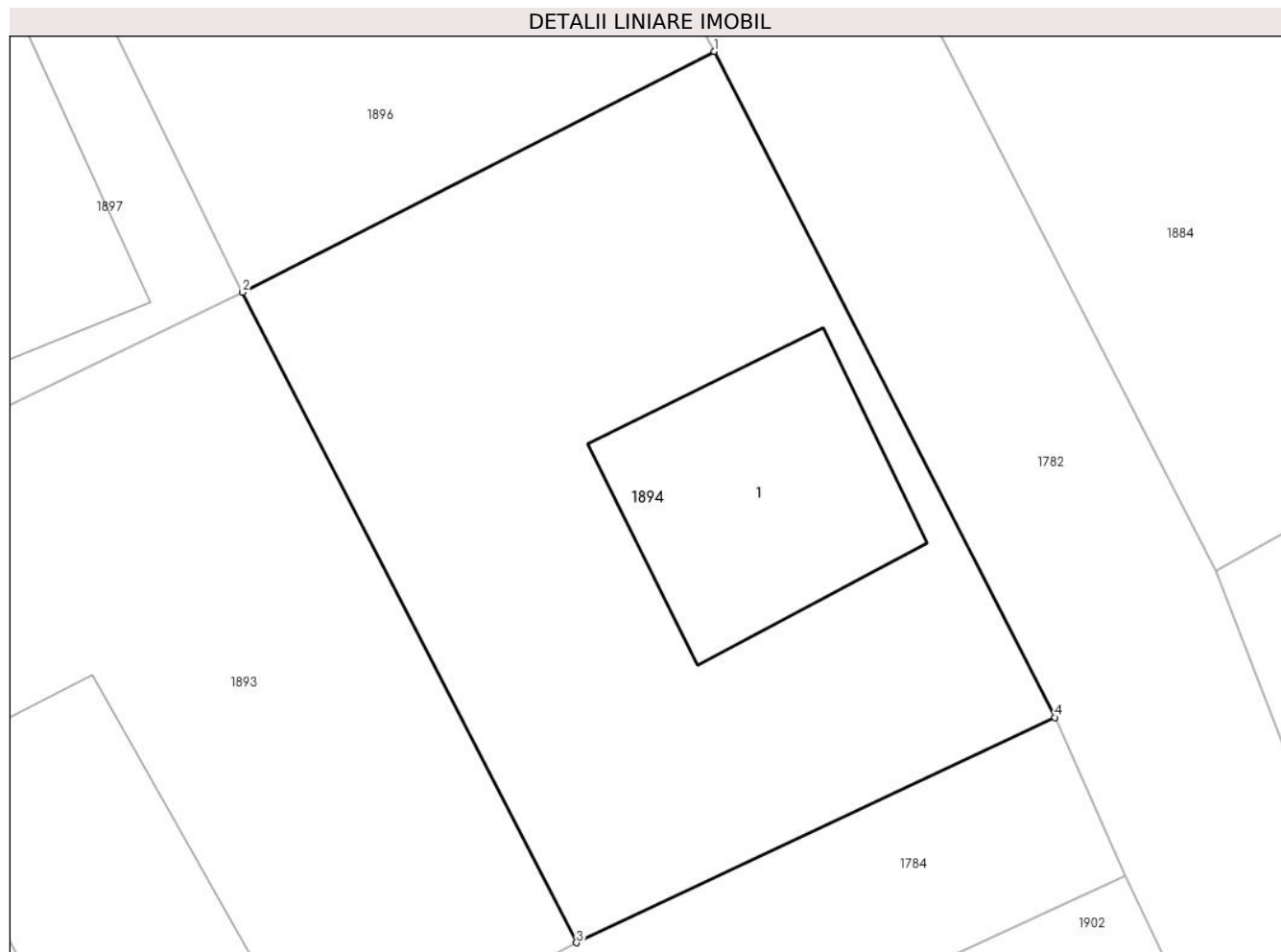
Inscrieri privind dezmembramintele dreptului de proprietate, drepturi reale de garanție și sarcini	Referințe
NU SUNT	

Anexa Nr. 1 La Partea I

Teren

Nr cadastral	Suprafața (mp)*	Observații / Referințe
	429	

* Suprafața este determinată în planul de proiecție Stereo 70.



Date referitoare la teren

Crt	Categorie folosință	Intra vilan	Suprafața (mp)	Tarla	Parcelă	Nr. topo	Observații / Referințe
1	curți constructii	DA	200	16	53	-	
2	arabil	DA	229	16	53	-	

Date referitoare la construcții

Crt	Număr	Destinație construcție	Supraf. (mp)	Situație juridică	Observații / Referințe
A1.1		construcții de locuințe	70	Fara acte	Nr. niveluri:1; S. construita la sol:70 mp; S. construita desfasurata:70 mp; LOCUINTA

Lungime Segmente

1) Valorile lungimilor segmentelor sunt obținute din proiecție în plan.

Punct început	X / Y	Punct sfârșit	X / Y	Lungime segment (** (m)
1	613.022,326 390.601,11	2	613.006,689 390.593,134	17.554
2	613.006,689 390.593,134	3	613.017,757 390.571,593	24.218
3	613.017,757 390.571,593	4	613.033,611 390.579,056	17.523

Punct început	X / Y	Punct sfârşit	X / Y	Lungime segment (** (m)
4	613.033,611 390.579,056	1	613.022,326 390.601,11	24.774

** Lungimile segmentelor sunt determinate în planul de proiecţie Stereo 70 şi sunt rotunjite la 1 milimetru.

*** Distanţa dintre puncte este formată din segmente cumulate ce sunt mai mici decât valoarea 1 milimetru.

**DATE DESPRE IMOBILUL NR. 1895**

Oficiul de Cadastru și Publicitate Imobiliară PRAHOVA
Biroul de Cadastru și Publicitate Imobiliară Ploiești

A. Partea I. Descrierea imobilului

TEREN Intravilan

Adresa: Loc. Mizil, Str Horia, Nr. FN, Jud. Prahova

Nr. Crt	Nr cadastral Nr. topografic	Suprafața* (mp)	Observații / Referințe
A1		1.399	Sector cadastral:11 Teren neimprejmuit;

B. Partea II. Proprietari și acte

Inscrieri privitoare la dreptul de proprietate și alte drepturi reale		Referințe
/		
Act Administrativ nr. 61, din 24/11/1995 emis de CONSILUL LOCAL AL ORASULUI MIZIL (lege);		
B1	Intabulare, drept de PROPRIETATE, dobandit prin Lege, cota actuala 1/1 1) ORASUL MIZIL, CIF:15562570	A1

C. Partea III. SARCINI .

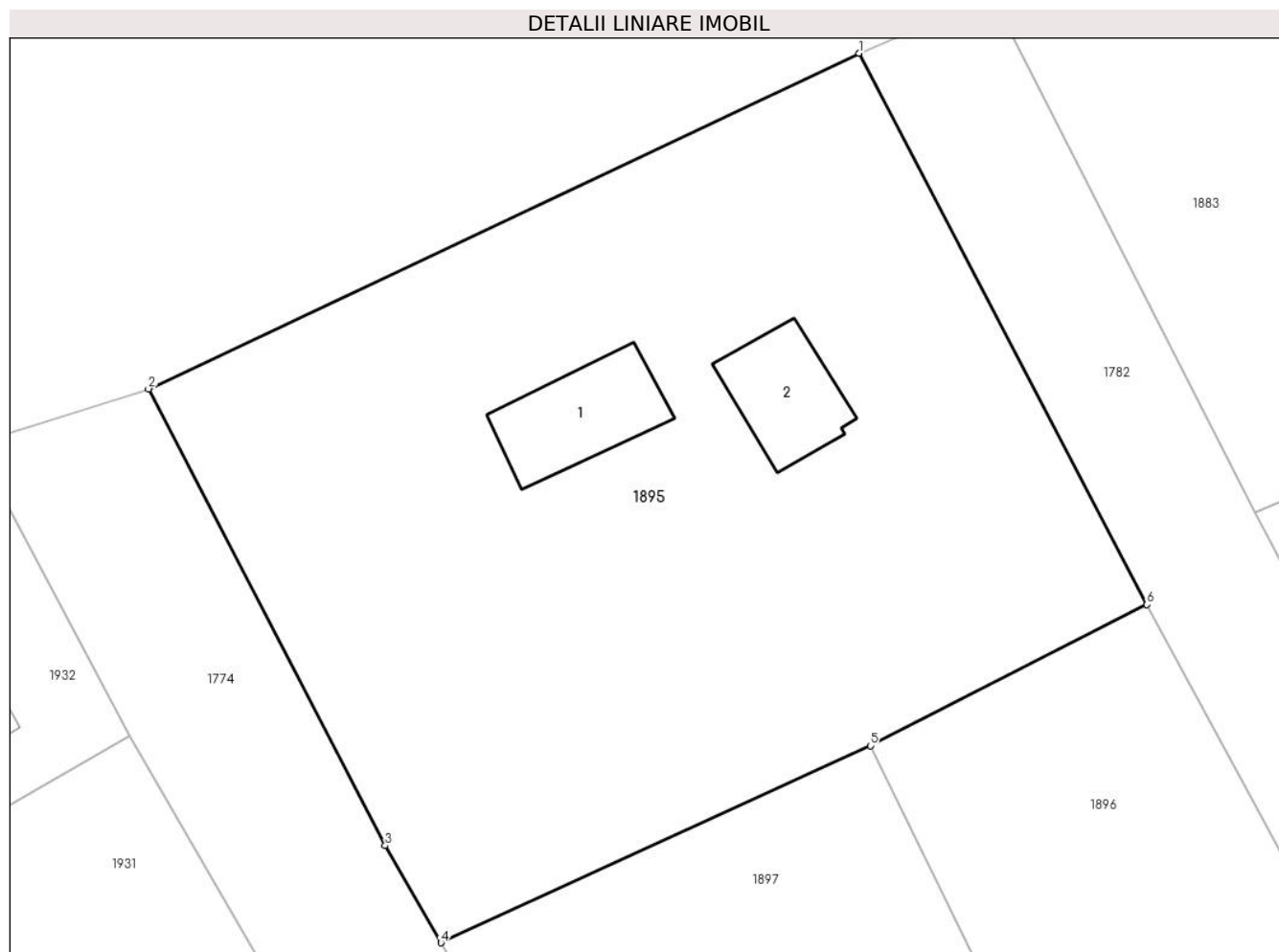
Inscrieri privind dezmembramintele dreptului de proprietate, drepturi reale de garanție și sarcini	Referințe
NU SUNT	

Anexa Nr. 1 La Partea I

Teren

Nr cadastral	Suprafața (mp)*	Observații / Referințe
	1.399	

* Suprafața este determinată în planul de proiecție Stereo 70.



Date referitoare la teren

Crt	Categorie folosință	Intravilan	Suprafața (mp)	Tarla	Parcelă	Nr. topo	Observații / Referințe
1	curți construcții	DA	300	16	53	-	
2	arabil	DA	1.099	16	53	-	

Date referitoare la construcții

Crt	Număr	Destinație construcție	Supraf. (mp)	Situație juridică	Observații / Referințe
A1.1		construcții de locuințe	40	Fara acte	Nr. niveluri:1; S. construita la sol:40 mp; S. construita desfasurata:40 mp; LOCUINTA
A1.2		construcții de locuințe	34	Fara acte	Nr. niveluri:1; S. construita la sol:34 mp; S. construita desfasurata:34 mp; LOCUINTA

Lungime Segmente

1) Valorile lungimilor segmentelor sunt obținute din proiecție în plan.

Punct început	X / Y	Punct sfârșit	X / Y	Lungime segment (** (m)
1	612.994,471 390.653,708	2	612.956,632 390.635,845	41.843
2	612.956,632 390.635,845	3	612.969,24 390.611,531	27.388

Punct început	X / Y	Punct sfârșit	X / Y	Lungime segment (** (m)
3	612.969,24 390.611,531	4	612.972,214 390.606,359	5.967
4	612.972,214 390.606,359	5	612.995,079 390.616,847	25.156
5	612.995,079 390.616,847	6	613.009,81 390.624,361	16.537
6	613.009,81 390.624,361	1	612.994,471 390.653,708	33.113

** Lungimile segmentelor sunt determinate în planul de proiecție Stereo 70 și sunt rotunjite la 1 milimetru.

*** Distanța dintre puncte este formată din segmente cumulate ce sunt mai mici decât valoarea 1 milimetru.

**DATE DESPRE IMOBILUL NR. 1896**

Oficiul de Cadastru și Publicitate Imobiliară PRAHOVA
Biroul de Cadastru și Publicitate Imobiliară Ploiești

A. Partea I. Descrierea imobilului

TEREN Intravilan

Adresa: Loc. Mizil, Str Horia, Nr. 21, Jud. Prahova

Nr. Crt	Nr cadastral Nr. topografic	Suprafața* (mp)	Observații / Referințe
A1	23362	450	Sector cadastral:11 Teren imprejmuit; Imobil inscris in Cf sporadic 23362

B. Partea II. Proprietari și acte

Inscrieri privitoare la dreptul de proprietate și alte drepturi reale		Referințe
/		
Act Administrativ nr. 61, din 17/12/2020 emis de PRIMARIA MIZIL;		
B1	Intabulare, drept de PROPRIETATE(domeniul privat), dobandit prin Lege, cota actuala 1/1 1) ORAS MIZIL, CIF:15562570	A1

C. Partea III. SARCINI .

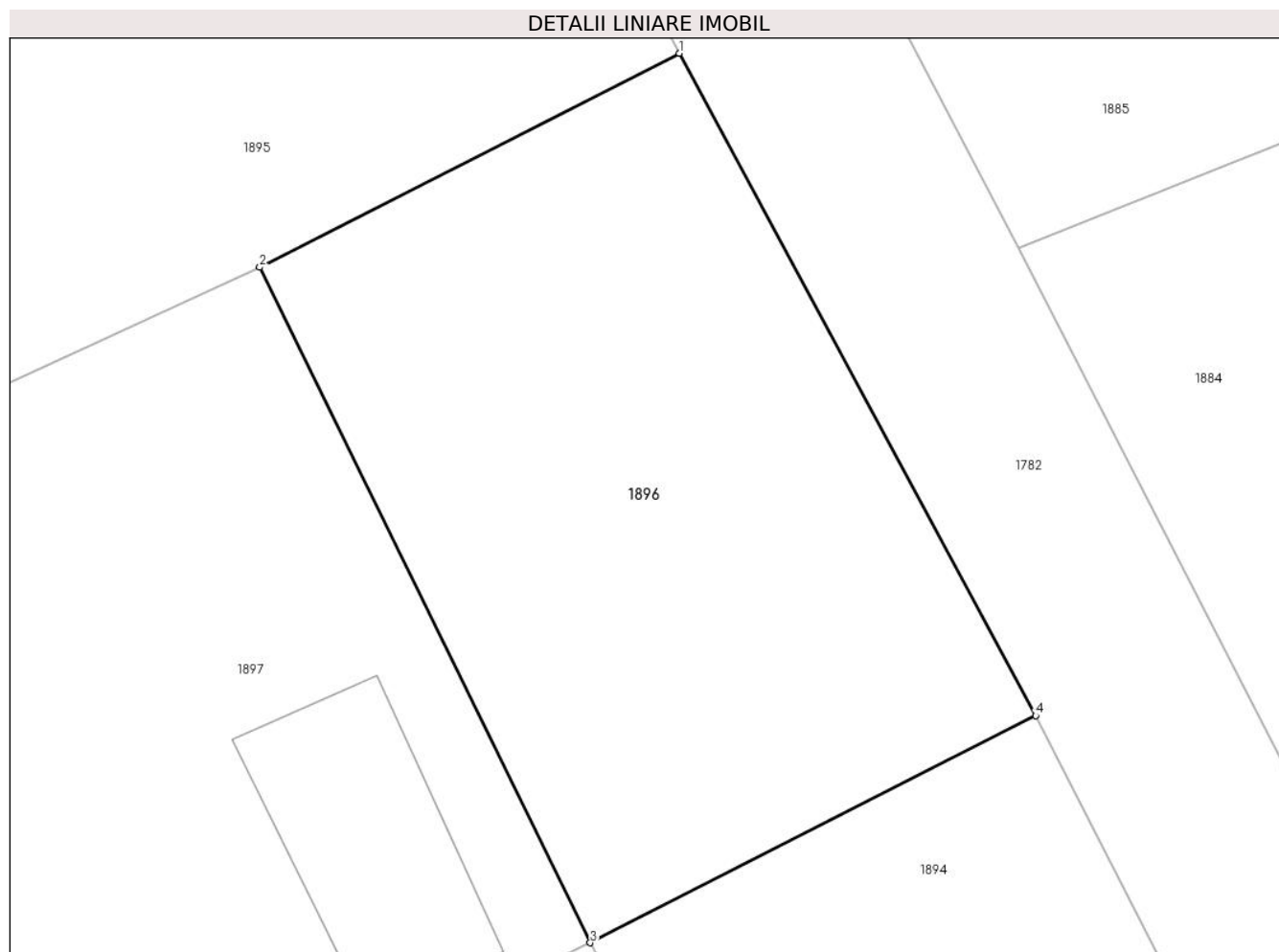
Inscrieri privind dezmembramintele dreptului de proprietate, drepturi reale de garanție și sarcini	Referințe
NU SUNT	

Anexa Nr. 1 La Partea I

Teren

Nr cadastral	Suprafața (mp)*	Observații / Referințe
23362	450	Imobil înscris în Cf sporadic 23362

* Suprafața este determinată în planul de proiecție Stereo 70.



Date referitoare la teren

Crt	Categorie folosință	Intravilan	Suprafața (mp)	Tarla	Parcelă	Nr. topo	Observații / Referințe
1	arabil	DA	450	16	53	-	

Lungime Segmente

1) Valorile lungimilor segmentelor sunt obținute din proiecție în plan.

Punct început	X / Y	Punct sfârșit	X / Y	Lungime segment (** (m)
1	613.009,81 390.624,361	2	612.995,079 390.616,847	16.537
2	612.995,079 390.616,847	3	613.006,689 390.593,134	26.403
3	613.006,689 390.593,134	4	613.022,326 390.601,11	17.554
4	613.022,326 390.601,11	1	613.009,81 390.624,361	26.406

** Lungimile segmentelor sunt determinate în planul de proiecție Stereo 70 și sunt rotunjite la 1 milimetru.

***** Distanţa dintre puncte este formată din segmente cumulate ce sunt mai mici decât valoarea 1 milimetru.**

**DATE DESPRE IMOBILUL NR. 1897**

Oficiul de Cadastru și Publicitate Imobiliară PRAHOVA
Biroul de Cadastru și Publicitate Imobiliară Ploiești

A. Partea I. Descrierea imobilului

TEREN Intravilan

Adresa: Loc. Mizil, Str Crisan, Nr. 22, Jud. Prahova

Nr. Crt	Nr cadastral Nr. topografic	Suprafața* (mp)	Observații / Referințe
A1		647	Sector cadastral:11 Teren imprejmuit;

B. Partea II. Proprietari și acte

Inscrieri privitoare la dreptul de proprietate și alte drepturi reale	Referințe
/	
Act Administrativ nr. 61, din 24/11/1995 emis de CONSILIUL LOCAL MIZIL (lege);	
B1	A1
Intabulare, drept de PROPRIETATE, dobandit prin Lege, cota actuala 1/1 1) ORAȘUL MIZIL, CIF:15562570	

C. Partea III. SARCINI .

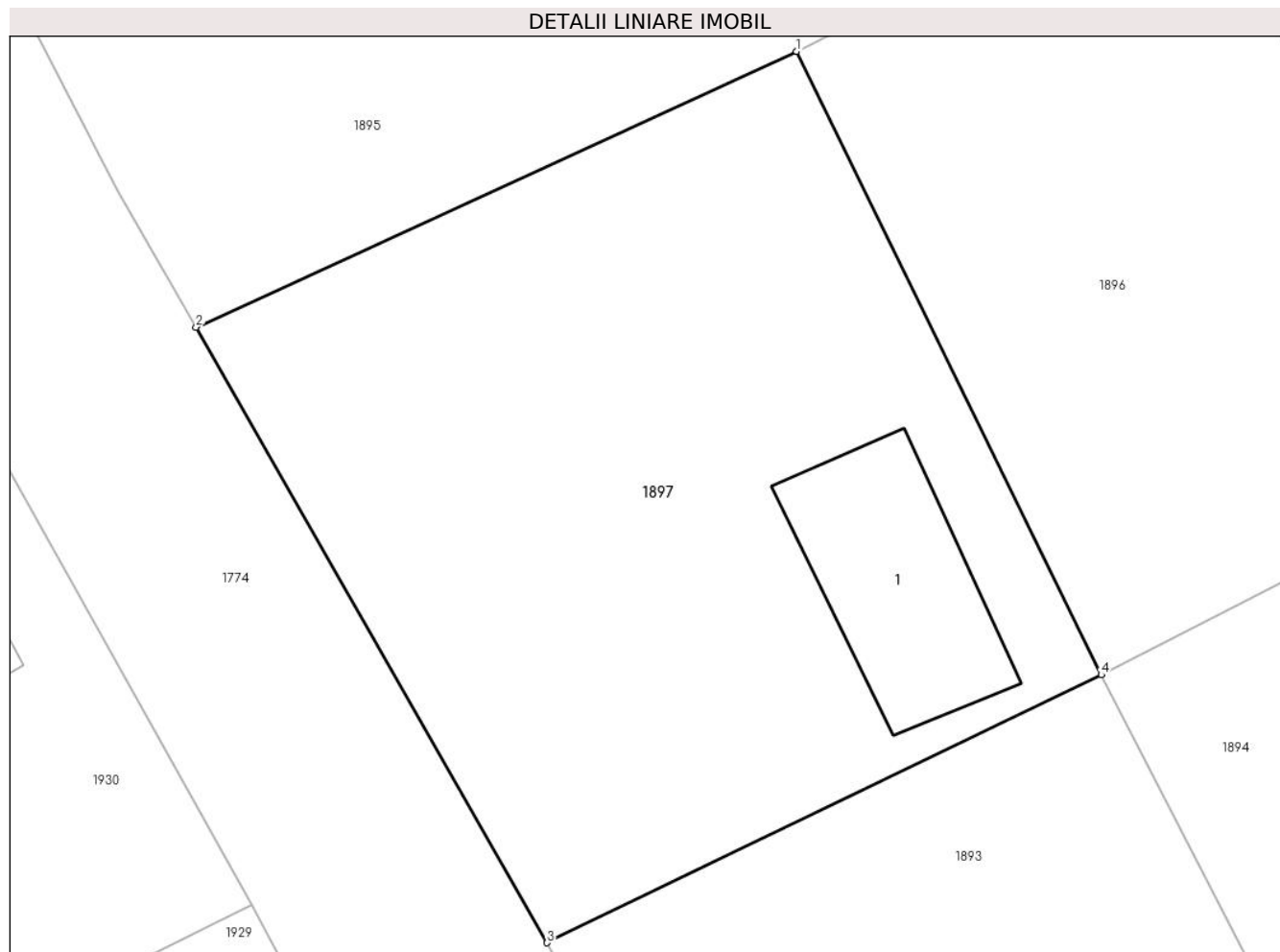
Inscrieri privind dezmembramintele dreptului de proprietate, drepturi reale de garanție și sarcini	Referințe
NU SUNT	

Anexa Nr. 1 La Partea I

Teren

Nr cadastral	Suprafața (mp)*	Observații / Referințe
	647	

* Suprafața este determinată în planul de proiecție Stereo 70.



Date referitoare la teren

Crt	Categorie folosință	Intravilan	Suprafața (mp)	Tarla	Parcelă	Nr. topo	Observații / Referințe
1	curti constructii	DA	300	16	53	-	
2	arabil	DA	347	16	53	-	

Date referitoare la construcții

Crt	Număr	Destinație construcție	Supraf. (mp)	Situație juridică	Observații / Referințe
A1.1		construcții de locuințe	57	Fara acte	Nr. niveluri:1; S. construita la sol:57 mp; S. construita desfasurata:57 mp; LOCUINTA

Lungime Segmente

1) Valorile lungimilor segmentelor sunt obținute din proiecție în plan.

Punct început	X / Y	Punct sfârșit	X / Y	Lungime segment (** (m)
1	612.995,079 390.616,847	2	612.972,214 390.606,359	25.156
2	612.972,214 390.606,359	3	612.985,58 390.582,941	26.964
3	612.985,58 390.582,941	4	613.006,689 390.593,134	23.441

Punct început	X / Y	Punct sfârşit	X / Y	Lungime segment (** (m)
4	613.006,689 390.593,134	1	612.995,079 390.616,847	26.403

** Lungimile segmentelor sunt determinate în planul de proiecţie Stereo 70 şi sunt rotunjite la 1 milimetru.

*** Distanţa dintre puncte este formată din segmente cumulate ce sunt mai mici decât valoarea 1 milimetru.

**DATE DESPRE IMOBILUL NR. 1898**

Oficiul de Cadastru și Publicitate Imobiliară PRAHOVA
Biroul de Cadastru și Publicitate Imobiliară Ploiești

A. Partea I. Descrierea imobilului

TEREN Intravilan

Adresa: Loc. Mizil, Str Crisan, Nr. 12, Jud. Prahova

Nr. Crt	Nr cadastral Nr. topografic	Suprafața* (mp)	Observații / Referințe
A1		312	Sector cadastral:11 Teren imprejmuit;

B. Partea II. Proprietari și acte

Inscrieri privitoare la dreptul de proprietate și alte drepturi reale	Referințe
/	
Act Administrativ nr. 61, din 24/11/1995 emis de CONSILIUL LOCAL MIZIL (lege);	
B1	A1
Intabulare, drept de PROPRIETATE, dobandit prin Lege, cota actuala 1/1 1) ORAȘUL MIZIL, CIF:15562570	

C. Partea III. SARCINI .

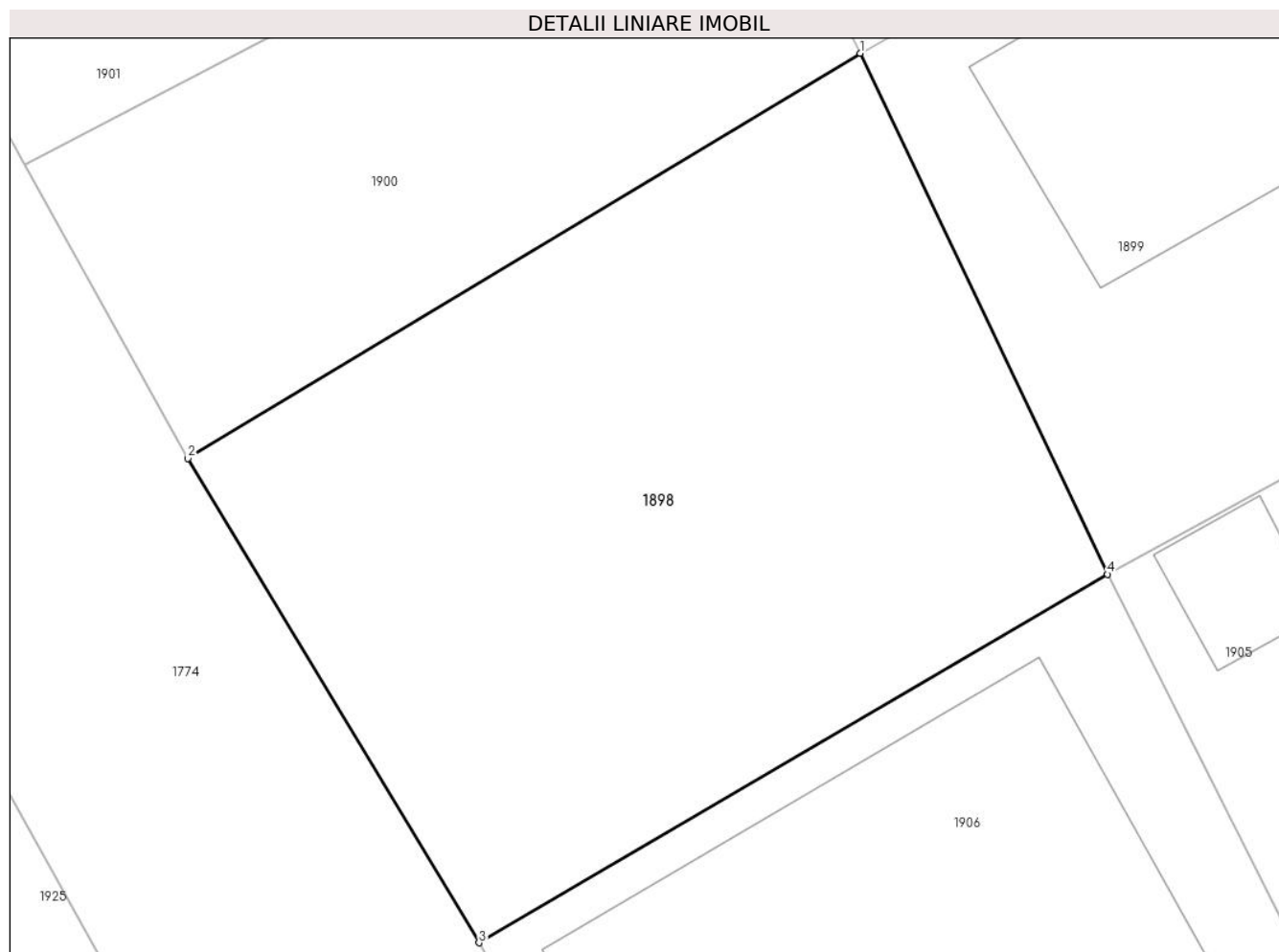
Inscrieri privind dezmembramintele dreptului de proprietate, drepturi reale de garanție și sarcini	Referințe
NU SUNT	

Anexa Nr. 1 La Partea I

Teren

Nr cadastral	Suprafața (mp)*	Observații / Referințe
	312	

* Suprafața este determinată în planul de proiecție Stereo 70.



Date referitoare la teren

Crt	Categorie folosință	Intravilan	Suprafața (mp)	Tarla	Parcelă	Nr. topo	Observații / Referințe
1	arabil	DA	312	16	53	-	

Lungime Segmente

1) Valorile lungimilor segmentelor sunt obținute din proiecție în plan.

Punct început	X / Y	Punct sfârșit	X / Y	Lungime segment (** (m)
1	613.039,126 390.530,856	2	613.021,026 390.519,951	21.131
2	613.021,026 390.519,951	3	613.028,862 390.506,921	15.204
3	613.028,862 390.506,921	4	613.045,782 390.516,837	19.612
4	613.045,782 390.516,837	1	613.039,126 390.530,856	15.519

** Lungimile segmentelor sunt determinate în planul de proiecție Stereo 70 și sunt rotunjite la 1 milimetru.

***** Distanţa dintre puncte este formată din segmente cumulate ce sunt mai mici decât valoarea 1 milimetru.**

**DATE DESPRE IMOBILUL NR. 1899**

Oficiul de Cadastru și Publicitate Imobiliară PRAHOVA
Biroul de Cadastru și Publicitate Imobiliară Ploiești

A. Partea I. Descrierea imobilului

TEREN Intravilan

Adresa: Loc. Mizil, Str Horia, Nr. 13, Jud. Prahova

Nr. Crt	Nr cadastral Nr. topografic	Suprafața* (mp)	Observații / Referințe
A1		269	Sector cadastral:11 Teren imprejmuit;

B. Partea II. Proprietari și acte

Inscrieri privitoare la dreptul de proprietate și alte drepturi reale	Referințe
/	
Act Administrativ nr. 61, din 24/11/1995 emis de CONSILIUL LOCAL MIZIL (lege);	
B1	A1
Intabulare, drept de PROPRIETATE, dobandit prin Lege, cota actuala 1/1 1) ORAȘUL MIZIL, CIF:15562570	

C. Partea III. SARCINI .

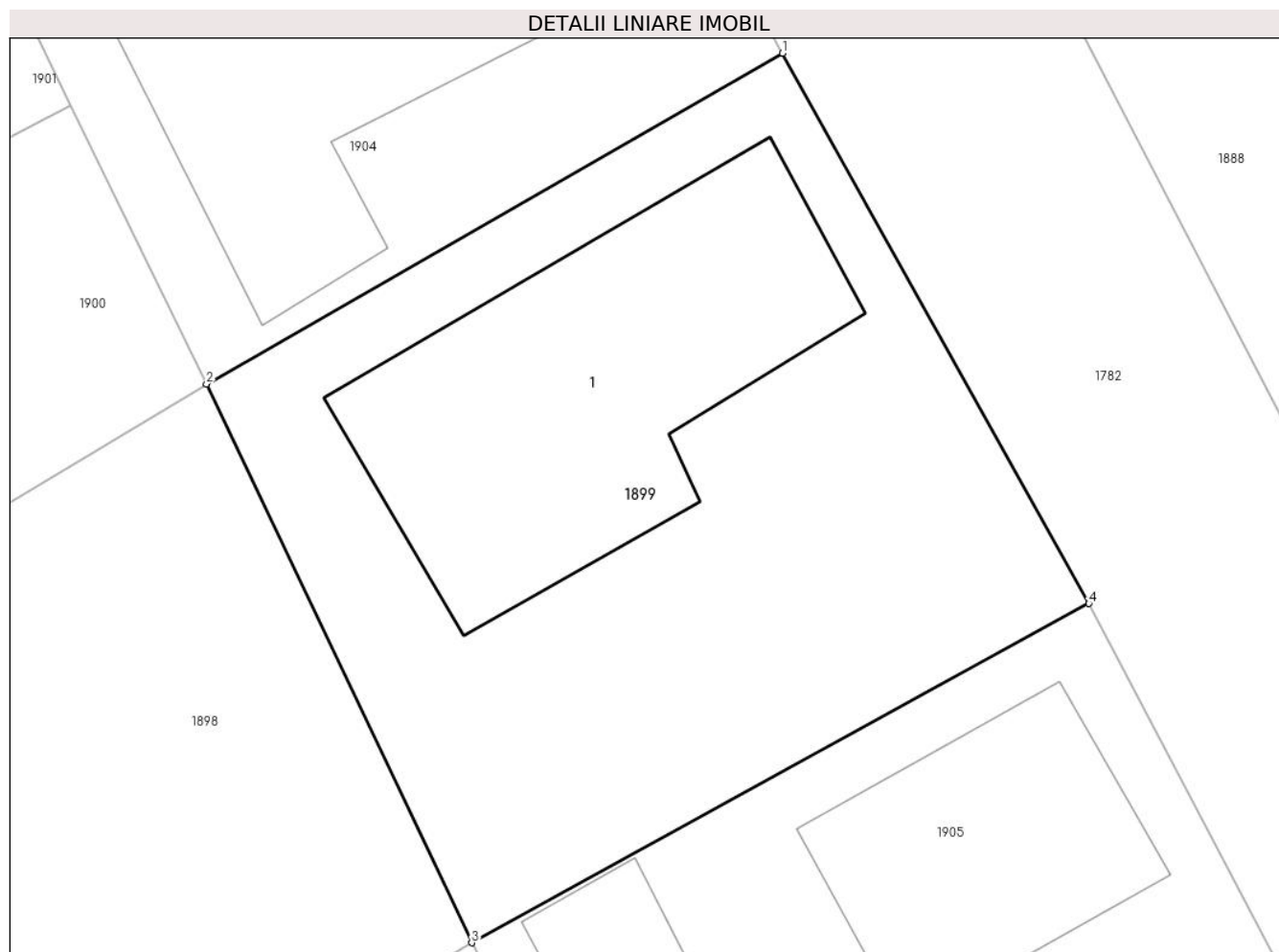
Inscrieri privind dezmembramintele dreptului de proprietate, drepturi reale de garanție și sarcini	Referințe
NU SUNT	

Anexa Nr. 1 La Partea I

Teren

Nr cadastral	Suprafața (mp)*	Observații / Referințe
	269	

* Suprafața este determinată în planul de proiecție Stereo 70.



Date referitoare la teren

Crt	Categorie folosință	Intravilan	Suprafața (mp)	Tarla	Parcelă	Nr. topo	Observații / Referințe
1	curți constructii	DA	269	16	53	-	

Date referitoare la construcții

Crt	Număr	Destinație construcție	Supraf. (mp)	Situație juridică	Observații / Referințe
A1.1		construcții de locuințe	79	Fara acte	Nr. niveluri:1; S. construita la sol:79 mp; S. construita desfasurata:79 mp; LOCUINTA

Lungime Segmente

1) Valorile lungimilor segmentelor sunt obținute din proiecție în plan.

Punct început	X / Y	Punct sfârșit	X / Y	Lungime segment (** (m)
1	613.053,588 390.539,151	2	613.039,126 390.530,856	16.672
2	613.039,126 390.530,856	3	613.045,782 390.516,837	15.519
3	613.045,782 390.516,837	4	613.061,276 390.525,347	17.677
4	613.061,276 390.525,347	1	613.053,588 390.539,151	15.8

**** Lungimile segmentelor sunt determinate în planul de proiecție Stereo 70 și sunt rotunjite la 1 milimetru.**

***** Distanța dintre puncte este formată din segmente cumulate ce sunt mai mici decât valoarea 1 milimetru.**

**DATE DESPRE IMOBILUL NR. 1900**

Oficiul de Cadastru și Publicitate Imobiliară PRAHOVA
Biroul de Cadastru și Publicitate Imobiliară Ploiești

A. Partea I. Descrierea imobilului

TEREN Intravilan

Adresa: Loc. Mizil, Str Crisan, Nr. 14, Jud. Prahova

Nr. Crt	Nr cadastral Nr. topografic	Suprafața* (mp)	Observații / Referințe
A1		179	Sector cadastral:11 Teren imprejmuit;

B. Partea II. Proprietari și acte

Inscrieri privitoare la dreptul de proprietate și alte drepturi reale	Referințe
/	
Act Administrativ nr. 61, din 24/11/1995 emis de CONSILIUL LOCAL MIZIL (lege);	
B1	A1
Intabulare, drept de PROPRIETATE, dobândit prin Lege, cota actuală 1/1 1) ORAȘUL MIZIL, CIF:15562570	

C. Partea III. SARCINI .

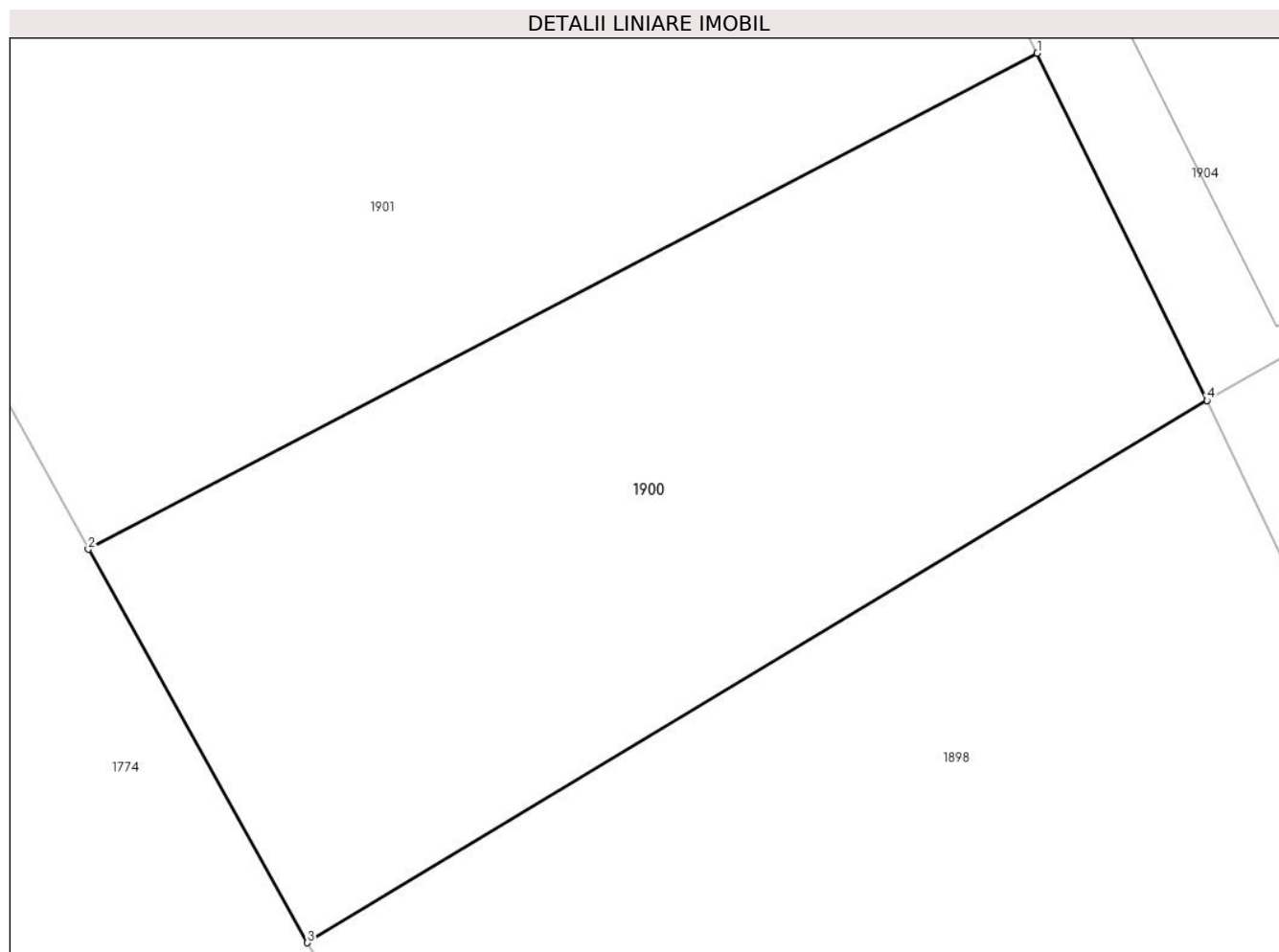
Inscrieri privind dezmembramintele dreptului de proprietate, drepturi reale de garanție și sarcini	Referințe
NU SUNT	

Anexa Nr. 1 La Partea I

Teren

Nr cadastral	Suprafața (mp)*	Observații / Referințe
	179	

* Suprafața este determinată în planul de proiecție Stereo 70.



Date referitoare la teren

Crt	Categorie folosință	Intravilan	Suprafața (mp)	Tarla	Parcelă	Nr. topo	Observații / Referințe
1	arabil	DA	179	16	53	-	

Lungime Segmente

1) Valorile lungimilor segmentelor sunt obținute din proiecție în plan.

Punct început	X / Y	Punct sfârșit	X / Y	Lungime segment (** (m)
1	613.035,708 390.537,834	2	613.016,619 390.527,861	21.537
2	613.016,619 390.527,861	3	613.021,026 390.519,951	9.055
3	613.021,026 390.519,951	4	613.039,126 390.530,856	21.131
4	613.039,126 390.530,856	1	613.035,708 390.537,834	7.77

** Lungimile segmentelor sunt determinate în planul de proiecție Stereo 70 și sunt rotunjite la 1 milimetru.

***** Distanţa dintre puncte este formată din segmente cumulate ce sunt mai mici decât valoarea 1 milimetru.**

**DATE DESPRE IMOBILUL NR. 1901**

Oficiul de Cadastru și Publicitate Imobiliară PRAHOVA
Biroul de Cadastru și Publicitate Imobiliară Ploiești

A. Partea I. Descrierea imobilului

TEREN Intravilan

Adresa: Loc. Mizil, Str Crisan, Nr. 16, Jud. Prahova

Nr. Crt	Nr cadastral Nr. topografic	Suprafața* (mp)	Observații / Referințe
A1	23302	286	Sector cadastral:11 Teren imprejmuit; Imobil inscris in Cf sporadic 23302.

B. Partea II. Proprietari și acte

Inscrieri privitoare la dreptul de proprietate și alte drepturi reale	Referințe
/	
Act Administrativ nr. 61, din 24/11/1995 emis de CONSILIUL LOCAL MIZIL (act administrativ nr 16837 din 26.02.2020, emis de PRIMARIA MIZIL; act administrativ nr 16820 din 26.02.2020, emis de PRIMARIA MIZIL);	
B1 Intabulare, drept de PROPRIETATE(domeniul privat), dobandit prin Lege, cota actuala 1/1 1) ORAS MIZIL, CIF:15562570	A1

C. Partea III. SARCINI .

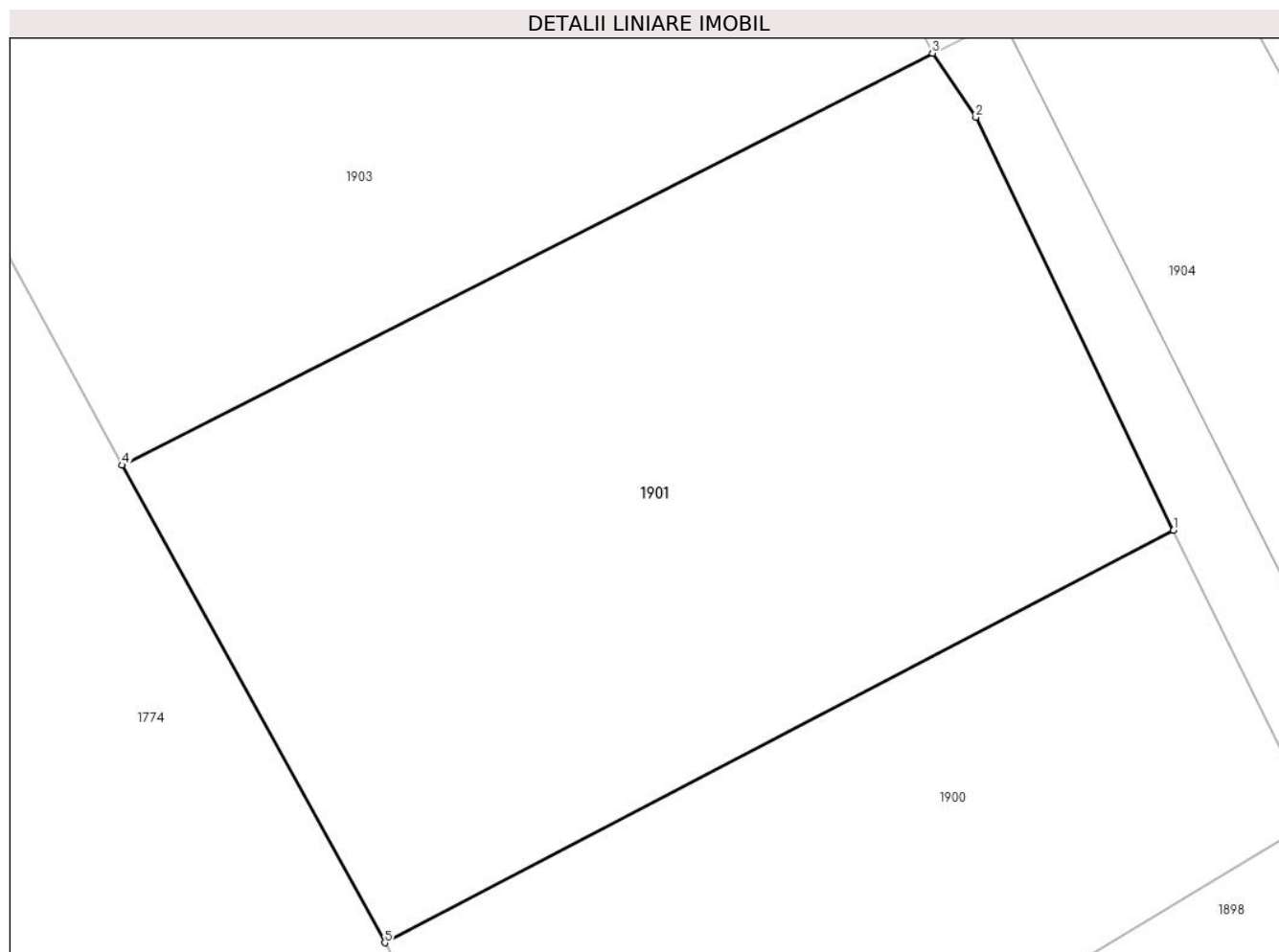
Inscrieri privind dezmembramintele dreptului de proprietate, drepturi reale de garanție și sarcini	Referințe
NU SUNT	

Anexa Nr. 1 La Partea I

Teren

Nr cadastral	Suprafața (mp)*	Observații / Referințe
23302	286	Imobil înscris în Cf sporadic 23302.

* Suprafața este determinată în planul de proiecție Stereo 70.



Date referitoare la teren

Crt	Categorie folosință	Intravilan	Suprafața (mp)	Tarla	Parcelă	Nr. topo	Observații / Referințe
1	curți constructii	DA	286	16	53	-	

Lungime Segmente

1) Valorile lungimilor segmentelor sunt obținute din proiecție în plan.

Punct început	X / Y	Punct sfârșit	X / Y	Lungime segment (** (m)
1	613.035,708 390.537,834	2	613.030,923 390.547,826	11.079
2	613.030,923 390.547,826	3	613.029,875 390.549,374	1.869
3	613.029,875 390.549,374	4	613.010,256 390.539,414	22.002
4	613.010,256 390.539,414	5	613.016,619 390.527,861	13.189
5	613.016,619 390.527,861	1	613.035,708 390.537,834	21.537

**** Lungimile segmentelor sunt determinate în planul de proiecție Stereo 70 și sunt rotunjite la 1 milimetru.**

***** Distanța dintre puncte este formată din segmente cumulate ce sunt mai mici decât valoarea 1 milimetru.**

**DATE DESPRE IMOBILUL NR. 1902**

Oficiul de Cadastru și Publicitate Imobiliară PRAHOVA
Biroul de Cadastru și Publicitate Imobiliară Ploiești

A. Partea I. Descrierea imobilului

TEREN Intravilan

Adresa: Loc. Mizil, Str Horia, Nr. 17, Jud. Prahova

Nr. Crt	Nr cadastral Nr. topografic	Suprafața* (mp)	Observații / Referințe
A1		313	Sector cadastral:11 Teren imprejmuit;

B. Partea II. Proprietari și acte

Inscrieri privitoare la dreptul de proprietate și alte drepturi reale	Referințe
/	
Act Administrativ nr. 61, din 24/11/1995 emis de CONSILIUL LOCAL MIZIL (lege);	
B1	A1
Intabulare, drept de PROPRIETATE, dobandit prin Lege, cota actuala 1/1 1) ORAȘUL MIZIL, CIF:15562570	

C. Partea III. SARCINI .

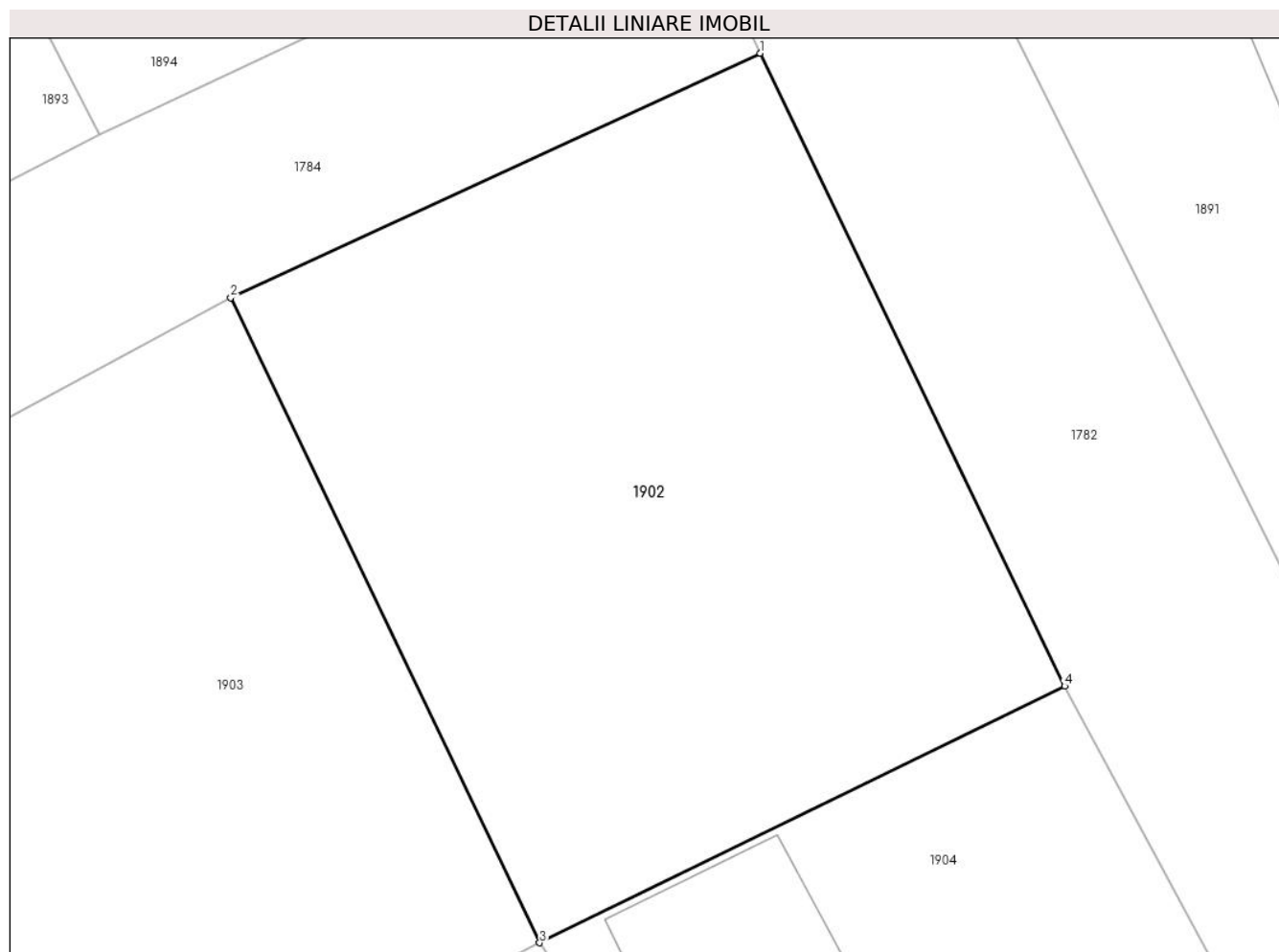
Inscrieri privind dezmembramintele dreptului de proprietate, drepturi reale de garanție și sarcini	Referințe
NU SUNT	

Anexa Nr. 1 La Partea I

Teren

Nr cadastral	Suprafața (mp)*	Observații / Referințe
	313	

* Suprafața este determinată în planul de proiecție Stereo 70.



Date referitoare la teren

Crt	Categorie folosință	Intravilan	Suprafața (mp)	Tarla	Parcelă	Nr. topo	Observații / Referințe
1	curți constructii	DA	313	16	53	-	

Lungime Segmente

1) Valorile lungimilor segmentelor sunt obținute din proiecție în plan.

Punct început	X / Y	Punct sfârșit	X / Y	Lungime segment (** (m)
1	613.035,941 390.573,821	2	613.021,382 390.567,105	16.033
2	613.021,382 390.567,105	3	613.029,875 390.549,374	19.66
3	613.029,875 390.549,374	4	613.044,309 390.556,43	16.066
4	613.044,309 390.556,43	1	613.035,941 390.573,821	19.299

**** Lungimile segmentelor sunt determinate în planul de proiecție Stereo 70 și sunt rotunjite la 1 milimetru.**

***** Distanța dintre puncte este formată din segmente cumulate ce sunt mai mici decât valoarea 1 milimetru.**

**DATE DESPRE IMOBILUL NR. 1903**

Oficiul de Cadastru și Publicitate Imobiliară PRAHOVA
Biroul de Cadastru și Publicitate Imobiliară Ploiești

A. Partea I. Descrierea imobilului

TEREN Intravilan

Adresa: Loc. Mizil, Str Crisan, Nr. 18, Jud. Prahova

Nr. Crt	Nr cadastral Nr. topografic	Suprafața* (mp)	Observații / Referințe
A1	23492	437	Sector cadastral:11 Teren imprejmuit; Imobil inscris in Cf sporadic 23492

B. Partea II. Proprietari și acte

Inscrieri privitoare la dreptul de proprietate și alte drepturi reale		Referințe
/		
Act Administrativ nr. 61, din 24/11/1995 emis de CONSILIUL LOCAL MIZIL (lege);		
B1	Intabulare, drept de PROPRIETATE, dobandit prin Lege, cota actuala 1/1 1) ORASUL MIZIL, CIF:15562570, (domeniul privat)	A1

C. Partea III. SARCINI .

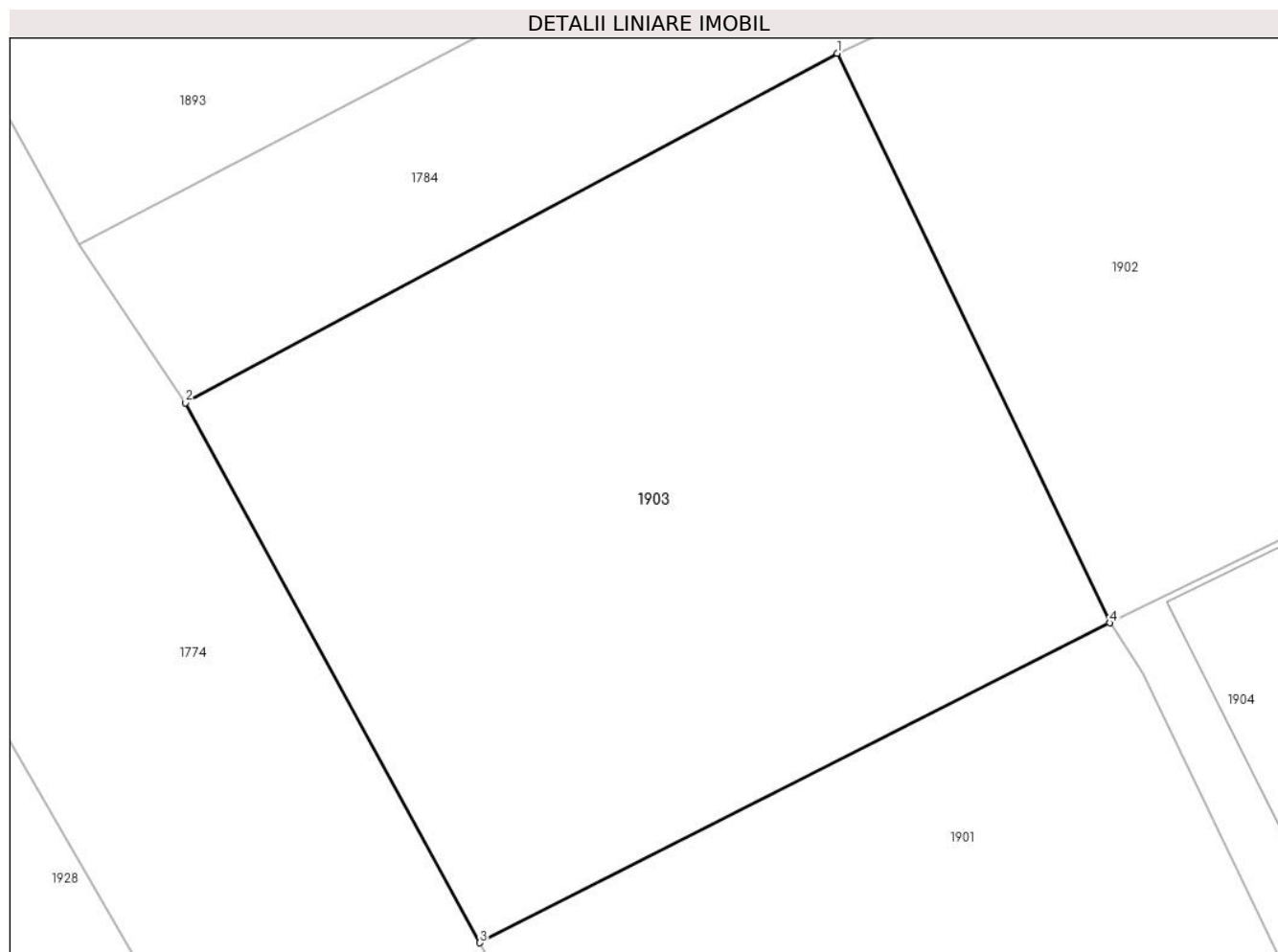
Inscrieri privind dezmembramintele dreptului de proprietate, drepturi reale de garanție și sarcini	Referințe
NU SUNT	

Anexa Nr. 1 La Partea I

Teren

Nr cadastral	Suprafața (mp)*	Observații / Referințe
23492	437	Imobil înscris în Cf sporadic 23492

* Suprafața este determinată în planul de proiecție Stereo 70.



Date referitoare la teren

Crt	Categorie folosință	Intra vilan	Suprafața (mp)	Tarla	Parcelă	Nr. topo	Observații / Referințe
1	curți constructii	DA	437	16	53	-	

Lungime Segmente

1) Valorile lungimilor segmentelor sunt obținute din proiecție în plan.

Punct început	X / Y	Punct sfârșit	X / Y	Lungime segment (** (m)
1	613.021,382 390.567,105	2	613.001,089 390.556,225	23.026
2	613.001,089 390.556,225	3	613.010,256 390.539,414	19.148
3	613.010,256 390.539,414	4	613.029,875 390.549,374	22.002
4	613.029,875 390.549,374	1	613.021,382 390.567,105	19.66

**** Lungimile segmentelor sunt determinate în planul de proiecție Stereo 70 și sunt rotunjite la 1 milimetru.**

***** Distanța dintre puncte este formată din segmente cumulate ce sunt mai mici decât valoarea 1 milimetru.**

**DATE DESPRE IMOBILUL NR. 1904**

Oficiul de Cadastru și Publicitate Imobiliară PRAHOVA
Biroul de Cadastru și Publicitate Imobiliară Ploiești

A. Partea I. Descrierea imobilului

TEREN Intravilan

Adresa: Loc. Mizil, Str Horia, Nr. 15, Jud. Prahova

Nr. Crt	Nr cadastral Nr. topografic	Suprafața* (mp)	Observații / Referințe
A1	23655	328	Sector cadastral:11 Teren imprejmuit; Imobil inscris in Cf sporadic 23655

B. Partea II. Proprietari și acte

Inscrieri privitoare la dreptul de proprietate și alte drepturi reale		Referințe
/		
Act Administrativ nr. 61, din 24/11/1995 emis de CONSILIUL LOCAL MIZIL (lege);		
B1	Intabulare, drept de PROPRIETATE(domeniul privat), dobandit prin Lege, cota actuala 1/1 1) ORASUL MIZIL, CIF:15562570	A1

C. Partea III. SARCINI .

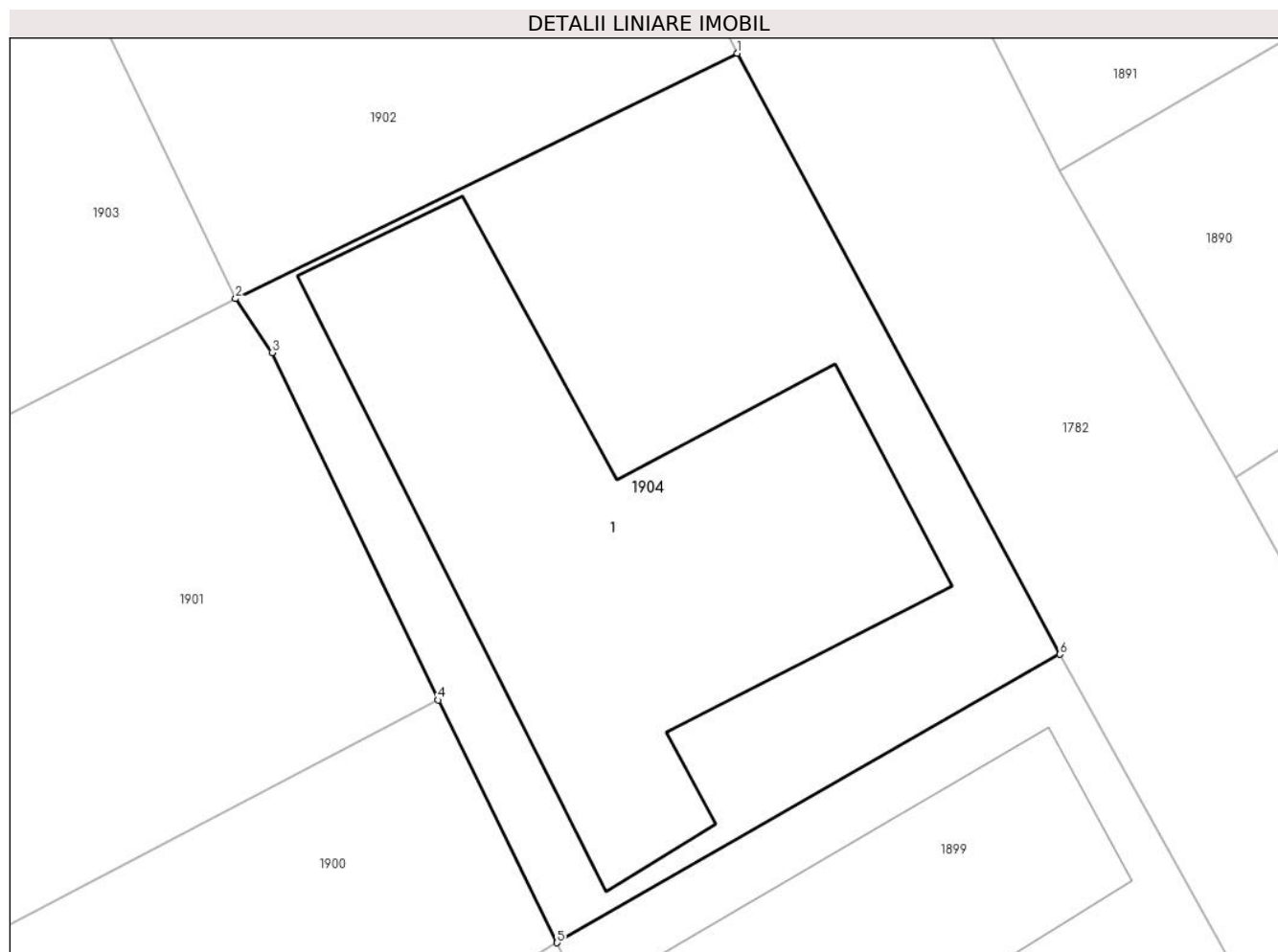
Inscrieri privind dezmembramintele dreptului de proprietate, drepturi reale de garanție și sarcini	Referințe
NU SUNT	

Anexa Nr. 1 La Partea I

Teren

Nr cadastral	Suprafața (mp)*	Observații / Referințe
23655	328	Imobil inregistrat în Cf sporadic 23655

* Suprafața este determinată în planul de proiecție Stereo 70.



Date referitoare la teren

Crt	Categorie folosință	Intravilan	Suprafața (mp)	Tarla	Parcelă	Nr. topo	Observații / Referințe
1	curți constructii	DA	328	16	53	-	

Date referitoare la construcții

Crt	Număr	Destinație construcție	Supraf. (mp)	Situație juridică	Observații / Referințe
A1.1	23655-C1	construcții de locuințe	153	Fara acte	Nr. niveluri:1; S. construita la sol:153 mp; S. construita desfasurata:153 mp; LOCUINTA

Lungime Segmente

1) Valorile lungimilor segmentelor sunt obținute din proiecție în plan.

Punct început	X / Y	Punct sfârșit	X / Y	Lungime segment (** (m)
1	613.044,309 390.556,43	2	613.029,875 390.549,374	16.066
2	613.029,875 390.549,374	3	613.030,923 390.547,826	1.869
3	613.030,923 390.547,826	4	613.035,708 390.537,834	11.079
4	613.035,708 390.537,834	5	613.039,126 390.530,856	7.77

Punct început	X / Y	Punct sfârșit	X / Y	Lungime segment (** (m)
5	613.039,126 390.530,856	6	613.053,588 390.539,151	16.672
6	613.053,588 390.539,151	1	613.044,309 390.556,43	19.613

** Lungimile segmentelor sunt determinate în planul de proiecție Stereo 70 și sunt rotunjite la 1 milimetru.

*** Distanța dintre puncte este formată din segmente cumulate ce sunt mai mici decât valoarea 1 milimetru.

**DATE DESPRE IMOBILUL NR. 1905**

Oficiul de Cadastru și Publicitate Imobiliară PRAHOVA
Biroul de Cadastru și Publicitate Imobiliară Ploiești

A. Partea I. Descrierea imobilului

TEREN Intravilan

Adresa: Loc. Mizil, Str Horia, Nr. 11, Jud. Prahova

Nr. Crt	Nr cadastral Nr. topografic	Suprafața* (mp)	Observații / Referințe
A1	23540	241	Sector cadastral:11 Teren imprejmuit;

B. Partea II. Proprietari și acte

Inscrieri privitoare la dreptul de proprietate și alte drepturi reale	Referințe
/	
Act Administrativ nr. 61, din 15/12/2021 emis de PRIMARIA MIZIL;	
B1	A1
Intabulare, drept de PROPRIETATE(domeniul privat), dobandit prin Lege, cota actuala 1/1 1) ORASUL MIZIL, CIF:15562570	

C. Partea III. SARCINI .

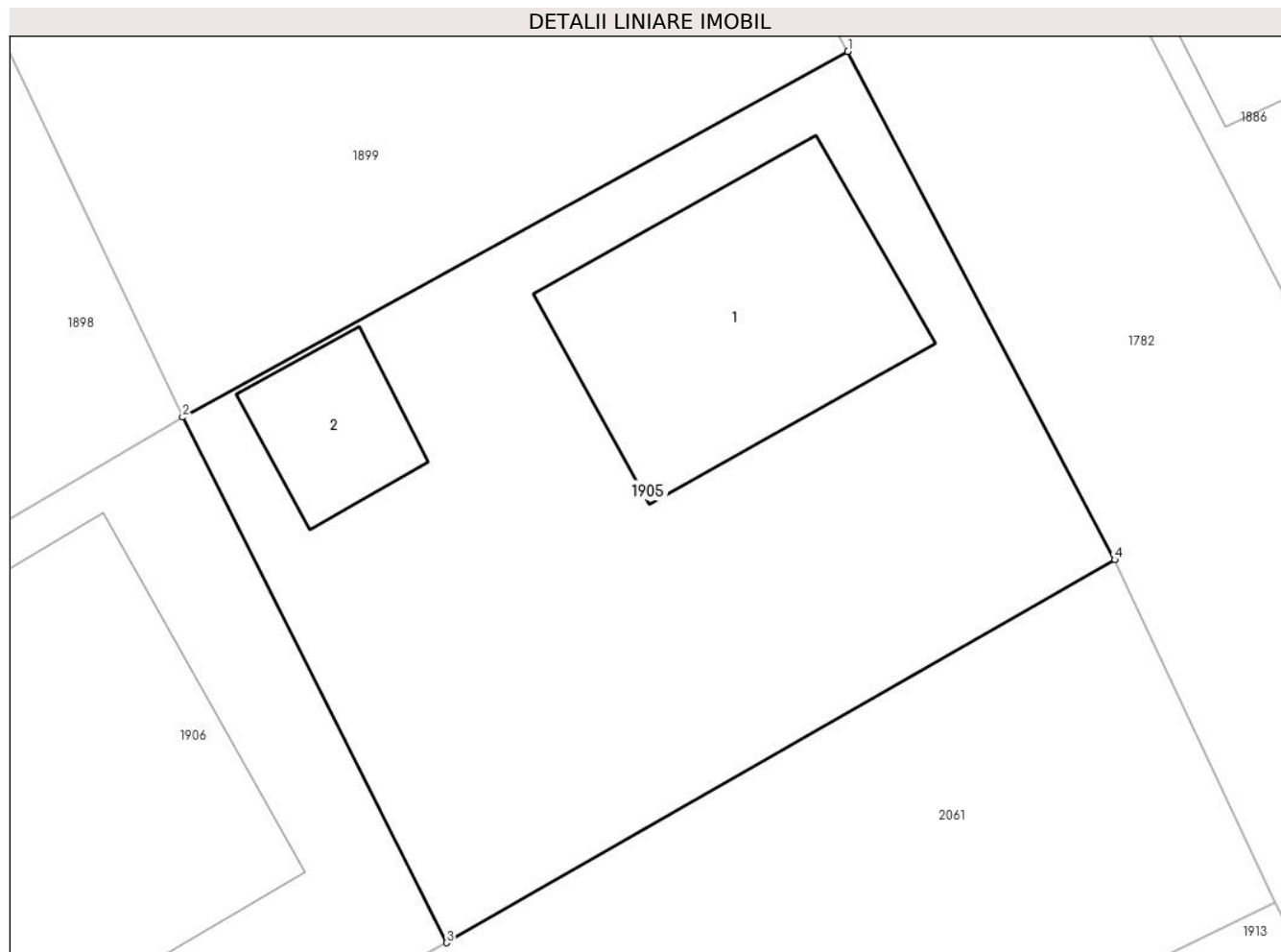
Inscrieri privind dezmembramintele dreptului de proprietate, drepturi reale de garanție și sarcini	Referințe
NU SUNT	

Anexa Nr. 1 La Partea I

Teren

Nr cadastral	Suprafața (mp)*	Observații / Referințe
23540	241	

* Suprafața este determinată în planul de proiecție Stereo 70.



Date referitoare la teren

Crt	Categorie folosință	Intravilan	Suprafața (mp)	Tarla	Parcelă	Nr. topo	Observații / Referințe
1	curți constructii	DA	241	16	53	-	

Date referitoare la construcții

Crt	Număr	Destinație construcție	Supraf. (mp)	Situație juridică	Observații / Referințe
A1.1	23540-C1	construcții de locuințe	43	Fara acte	Nr. niveluri:1; S. construita la sol:43 mp; S. construita desfasurata:43 mp; LOCUINTA
A1.2	23540-C2	construcții anexa	11	Fara acte	Nr. niveluri:1; S. construita la sol:11 mp; S. construita desfasurata:11 mp; ANEXA

Lungime Segmente

1) Valorile lungimilor segmentelor sunt obținute din proiecție în plan.

Punct început	X / Y	Punct sfârșit	X / Y	Lungime segment (** (m)
1	613.061,276 390.525,347	2	613.045,782 390.516,837	17.677
2	613.045,782 390.516,837	3	613.051,928 390.504,611	13.684
3	613.051,928 390.504,611	4	613.067,489 390.513,523	17.932

Punct început	X / Y	Punct sfârșit	X / Y	Lungime segment (** (m)
4	613.067,489 390.513,523	1	613.061,276 390.525,347	13.357

** Lungimile segmentelor sunt determinate în planul de proiecție Stereo 70 și sunt rotunjite la 1 milimetru.

*** Distanța dintre puncte este formată din segmente cumulate ce sunt mai mici decât valoarea 1 milimetru.

**DATE DESPRE IMOBILUL NR. 1906**

Oficiul de Cadastru și Publicitate Imobiliară PRAHOVA
Biroul de Cadastru și Publicitate Imobiliară Ploiești

A. Partea I. Descrierea imobilului

TEREN Intravilan

Adresa: Loc. Mizil, Str Prelungirea Carpați, Jud. Prahova

Nr. Crt	Nr cadastral Nr. topografic	Suprafața* (mp)	Observații / Referințe
A1	23574	260	Sector cadastral:11 Teren imprejmuit; Imobil inscris in Cf sporadic 23574

B. Partea II. Proprietari și acte

Inscrieri privitoare la dreptul de proprietate și alte drepturi reale		Referințe
/		
Act Administrativ nr. 61, din 24/11/1995 emis de CONSILIUL LOCAL MIZIL;		
B1	Intabulare, drept de PROPRIETATE(domeniul privat), dobandit prin Lege, cota actuala 1/1 1) ORASUL MIZIL, CIF:15562570	A1

C. Partea III. SARCINI .

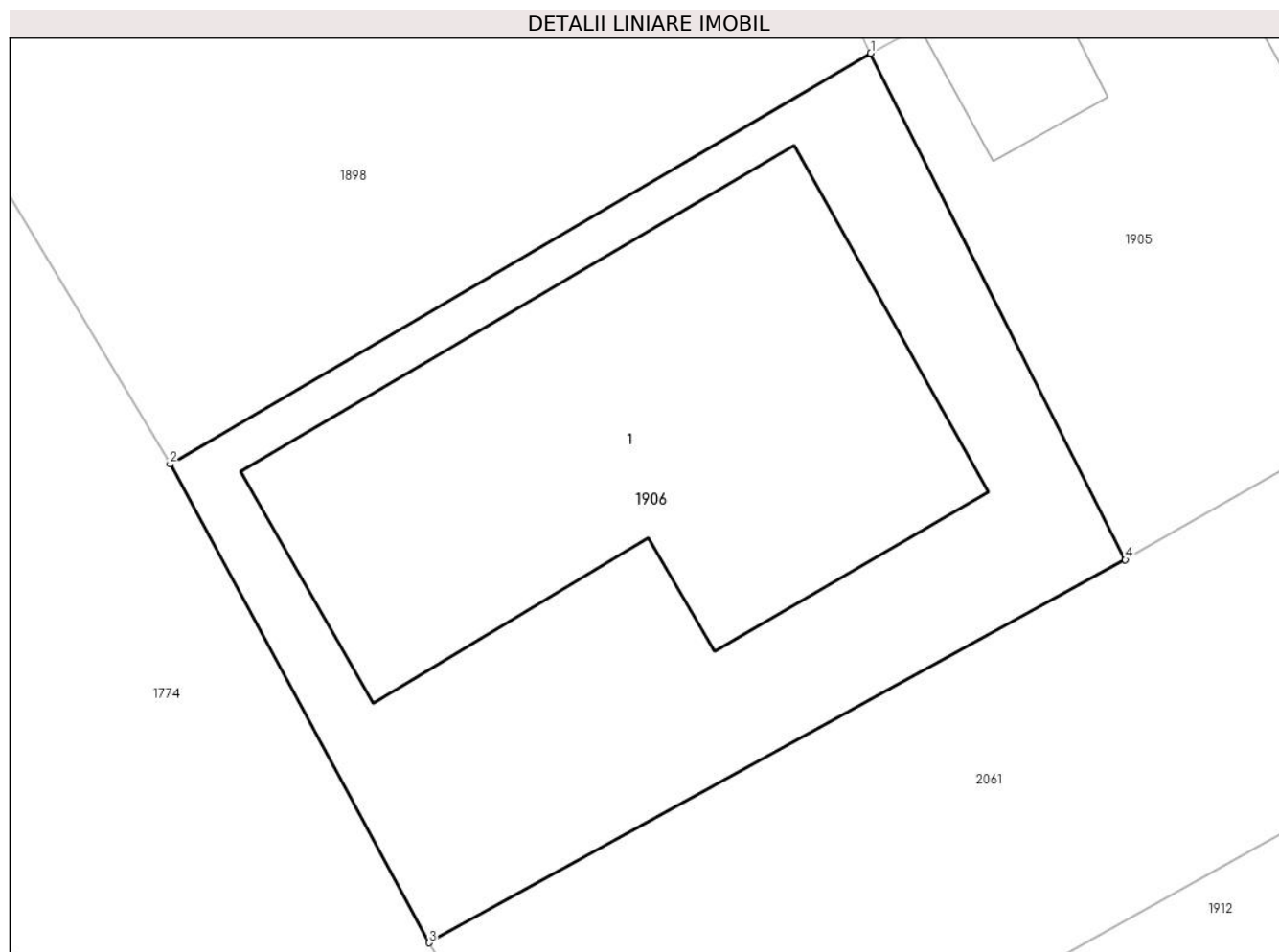
Inscrieri privind dezmembramintele dreptului de proprietate, drepturi reale de garanție și sarcini	Referințe
NU SUNT	

Anexa Nr. 1 La Partea I

Teren

Nr cadastral	Suprafața (mp)*	Observații / Referințe
23574	260	Imobil inscris in Cf sporadic 23574

* Suprafața este determinată în planul de proiecție Stereo 70.



Date referitoare la teren

Crt	Categorie folosință	Intra vilan	Suprafața (mp)	Tarla	Parcelă	Nr. topo	Observații / Referințe
1	curți constructii	DA	260	16	53	-	

Date referitoare la construcții

Crt	Număr	Destinație construcție	Supraf. (mp)	Situație juridică	Observații / Referințe
A1.1	23574-C1	construcții de locuințe	124	Fara acte	Nr. niveluri:1; S. construita la sol:124 mp; S. construita desfasurata:124 mp; LOCUINTA

Lungime Segmente

1) Valorile lungimilor segmentelor sunt obținute din proiecție în plan.

Punct început	X / Y	Punct sfârșit	X / Y	Lungime segment (** (m)
1	613.045,782 390.516,837	2	613.028,862 390.506,921	19.612
2	613.028,862 390.506,921	3	613.035,118 390.495,37	13.136
3	613.035,118 390.495,37	4	613.051,928 390.504,611	19.183
4	613.051,928 390.504,611	1	613.045,782 390.516,837	13.684

**** Lungimile segmentelor sunt determinate în planul de proiecție Stereo 70 și sunt rotunjite la 1 milimetru.**

***** Distanța dintre puncte este formată din segmente cumulate ce sunt mai mici decât valoarea 1 milimetru.**

**DATE DESPRE IMOBILUL NR. 1907**

Oficiul de Cadastru și Publicitate Imobiliară PRAHOVA
Biroul de Cadastru și Publicitate Imobiliară Ploiești

A. Partea I. Descrierea imobilului

TEREN Intravilan

Adresa: Loc. Mizil, Str Horia, Nr. 3, Jud. Prahova

Nr. Crt	Nr cadastral Nr. topografic	Suprafața* (mp)	Observații / Referințe
A1		188	Sector cadastral:11 Teren imprejmuit;

B. Partea II. Proprietari și acte

Inscrieri privitoare la dreptul de proprietate și alte drepturi reale	Referințe
/	
Act Administrativ nr. 61, din 24/11/1995 emis de CONSILIUL LOCAL MIZIL (lege);	
B1	A1
Intabulare, drept de PROPRIETATE, dobandit prin Lege, cota actuala 1/1 1) ORAȘUL MIZIL, CIF:15562570	

C. Partea III. SARCINI .

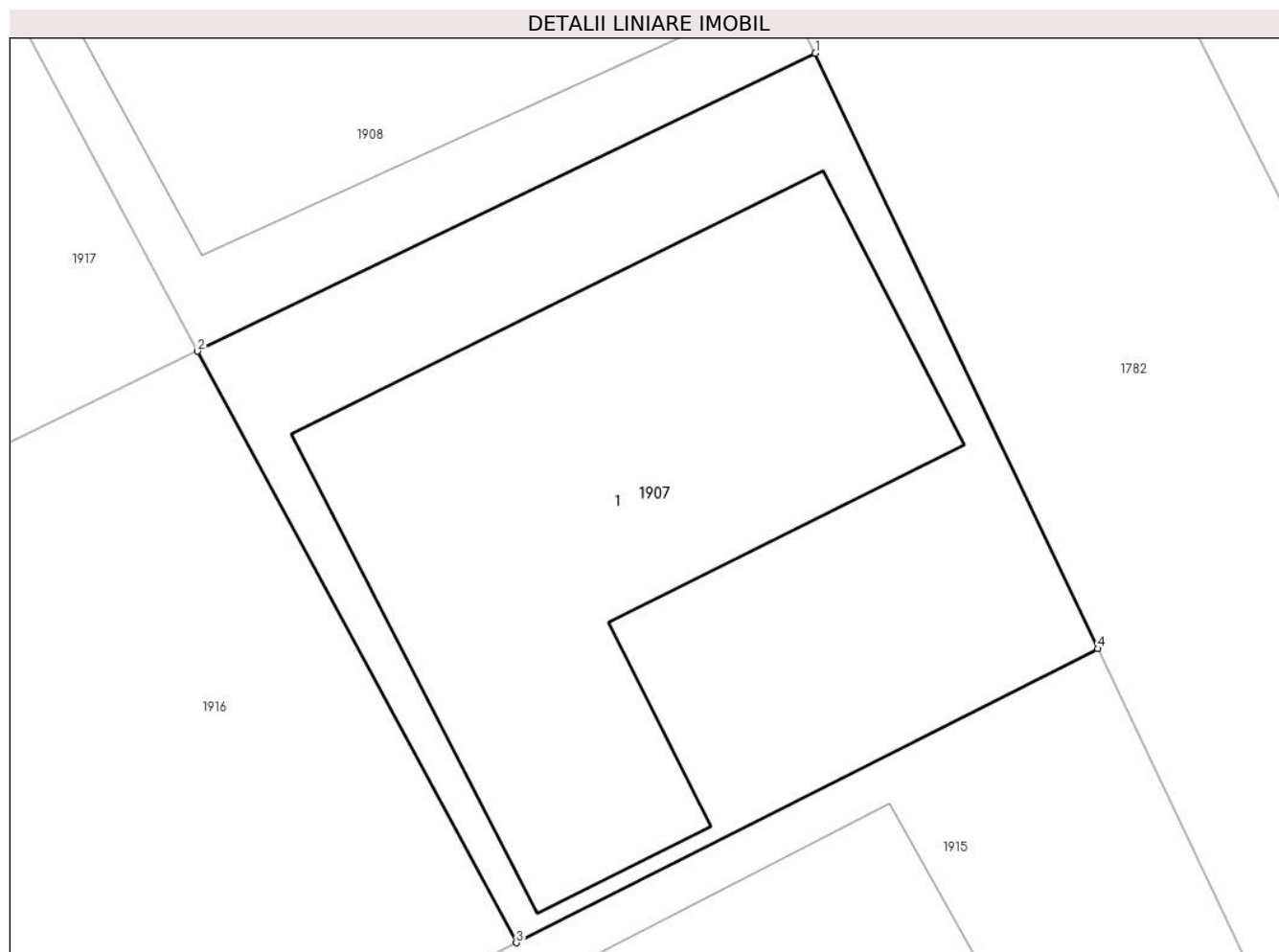
Inscrieri privind dezmembramintele dreptului de proprietate, drepturi reale de garanție și sarcini	Referințe
NU SUNT	

Anexa Nr. 1 La Partea I

Teren

Nr cadastral	Suprafața (mp)*	Observații / Referințe
	188	

* Suprafața este determinată în planul de proiecție Stereo 70.



Date referitoare la teren

Crt	Categorie folosință	Intra vilan	Suprafața (mp)	Tarla	Parcelă	Nr. topo	Observații / Referințe
1	curți constructii	DA	188	16	53	-	

Date referitoare la construcții

Crt	Număr	Destinație construcție	Supraf. (mp)	Situație juridică	Observații / Referințe
A1.1		construcții de locuințe	96	Fara acte	Nr. niveluri:1; S. construita la sol:96 mp; S. construita desfasurata:96 mp; LOCUINTA

Lungime Segmente

1) Valorile lungimilor segmentelor sunt obținute din proiecție în plan.

Punct început	X / Y	Punct sfârșit	X / Y	Lungime segment (** (m)
1	613.090,516 390.464,55	2	613.077,817 390.458,43	14.097
2	613.077,817 390.458,43	3	613.084,369 390.446,274	13.809
3	613.084,369 390.446,274	4	613.096,323 390.452,316	13.394
4	613.096,323 390.452,316	1	613.090,516 390.464,55	13.542

**** Lungimile segmentelor sunt determinate în planul de proiecție Stereo 70 și sunt rotunjite la 1 milimetru.**

***** Distanța dintre puncte este formată din segmente cumulate ce sunt mai mici decât valoarea 1 milimetru.**

**DATE DESPRE IMOBILUL NR. 1908**

Oficiul de Cadastru și Publicitate Imobiliară PRAHOVA
Biroul de Cadastru și Publicitate Imobiliară Ploiești

A. Partea I. Descrierea imobilului

TEREN Intravilan

Adresa: Loc. Mizil, Str Horia, Nr. 5, Jud. Prahova

Nr. Crt	Nr cadastral Nr. topografic	Suprafața* (mp)	Observații / Referințe
A1		245	Sector cadastral:11 Teren imprejmuit;

B. Partea II. Proprietari și acte

Inscrieri privitoare la dreptul de proprietate și alte drepturi reale	Referințe
/	
Act Administrativ nr. 61, din 24/11/1995 emis de CONSILIUL LOCAL MIZIL (lege);	
B1	A1
Intabulare, drept de PROPRIETATE, dobandit prin Lege, cota actuala 1/1 1) ORAȘUL MIZIL, CIF:15562570	

C. Partea III. SARCINI .

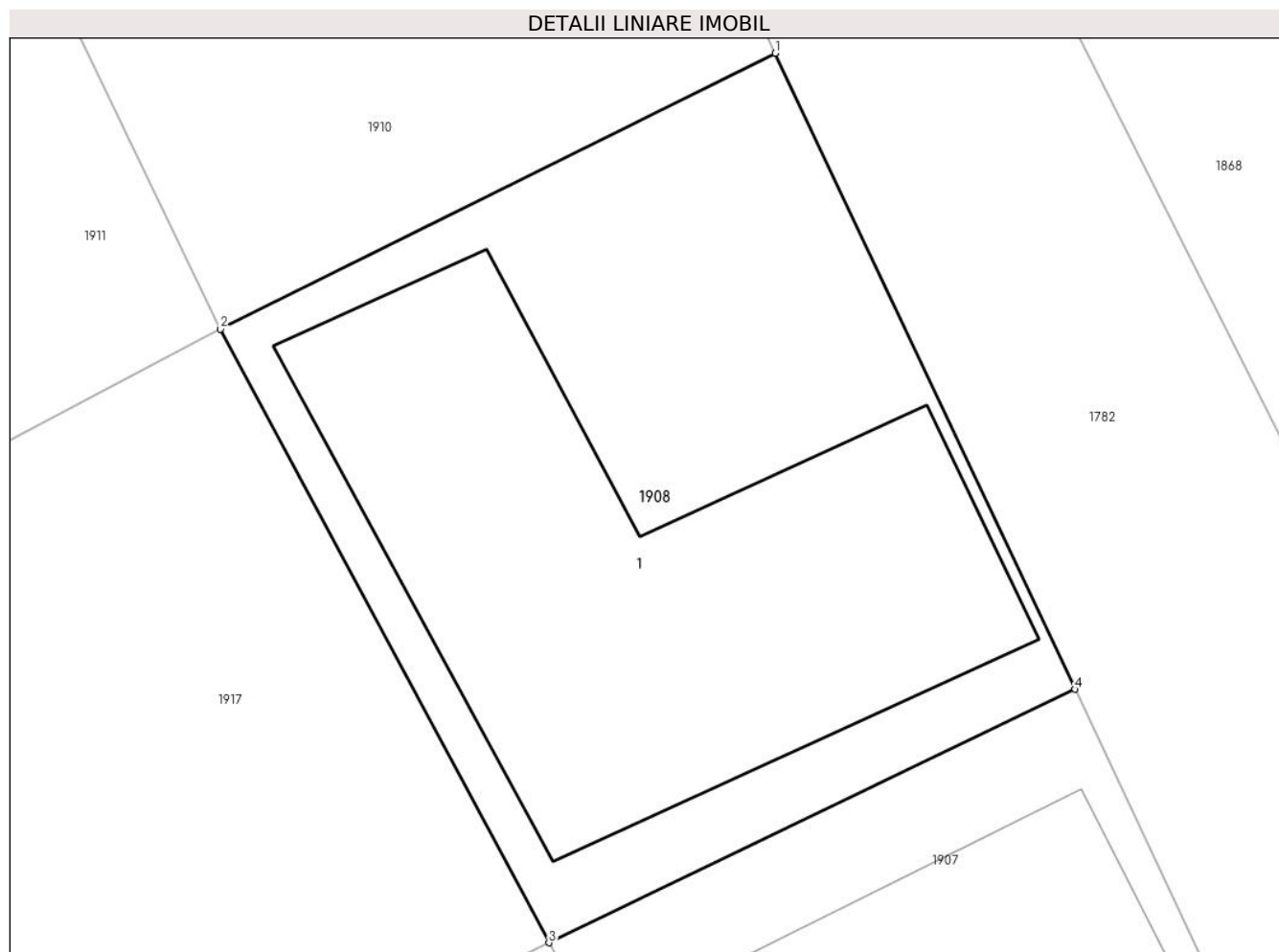
Inscrieri privind dezmembramintele dreptului de proprietate, drepturi reale de garanție și sarcini	Referințe
NU SUNT	

Anexa Nr. 1 La Partea I

Teren

Nr cadastral	Suprafața (mp)*	Observații / Referințe
	245	

* Suprafața este determinată în planul de proiecție Stereo 70.



Date referitoare la teren

Crt	Categorie folosință	Intra vilan	Suprafața (mp)	Tarla	Parcelă	Nr. topo	Observații / Referințe
1	curți constructii	DA	245	16	53	-	

Date referitoare la construcții

Crt	Număr	Destinație construcție	Supraf. (mp)	Situație juridică	Observații / Referințe
A1.1		construcții de locuințe	126	Fara acte	Nr. niveluri:1; S. construita la sol:126 mp; S. construita desfasurata:126 mp; LOCUINTA

Lungime Segmente

1) Valorile lungimilor segmentelor sunt obținute din proiecție în plan.

Punct început	X / Y	Punct sfârșit	X / Y	Lungime segment (** (m)
1	613.083,278 390.479,899	2	613.069,89 390.473,243	14.951
2	613.069,89 390.473,243	3	613.077,817 390.458,43	16.801
3	613.077,817 390.458,43	4	613.090,516 390.464,55	14.097
4	613.090,516 390.464,55	1	613.083,278 390.479,899	16.97

**** Lungimile segmentelor sunt determinate în planul de proiecție Stereo 70 și sunt rotunjite la 1 milimetru.**

***** Distanța dintre puncte este formată din segmente cumulate ce sunt mai mici decât valoarea 1 milimetru.**

**DATE DESPRE IMOBILUL NR. 1909**

Oficiul de Cadastru și Publicitate Imobiliară PRAHOVA
Biroul de Cadastru și Publicitate Imobiliară Ploiești

A. Partea I. Descrierea imobilului

TEREN Intravilan

Adresa: Loc. Mizil, Prel Carpati, Nr. 57, Jud. Prahova

Nr. Crt	Nr cadastral Nr. topografic	Suprafața* (mp)	Observații / Referințe
A1		78	Sector cadastral:11 Teren imprejmuit;

B. Partea II. Proprietari și acte

Inscrieri privitoare la dreptul de proprietate și alte drepturi reale	Referințe
/	
Act Administrativ nr. 61, din 24/11/1995 emis de CONSILIUL LOCAL MIZIL (lege);	
B1	A1
Intabulare, drept de PROPRIETATE, dobandit prin Lege, cota actuala 1/1 1) ORAȘUL MIZIL, CIF:15562570	

C. Partea III. SARCINI .

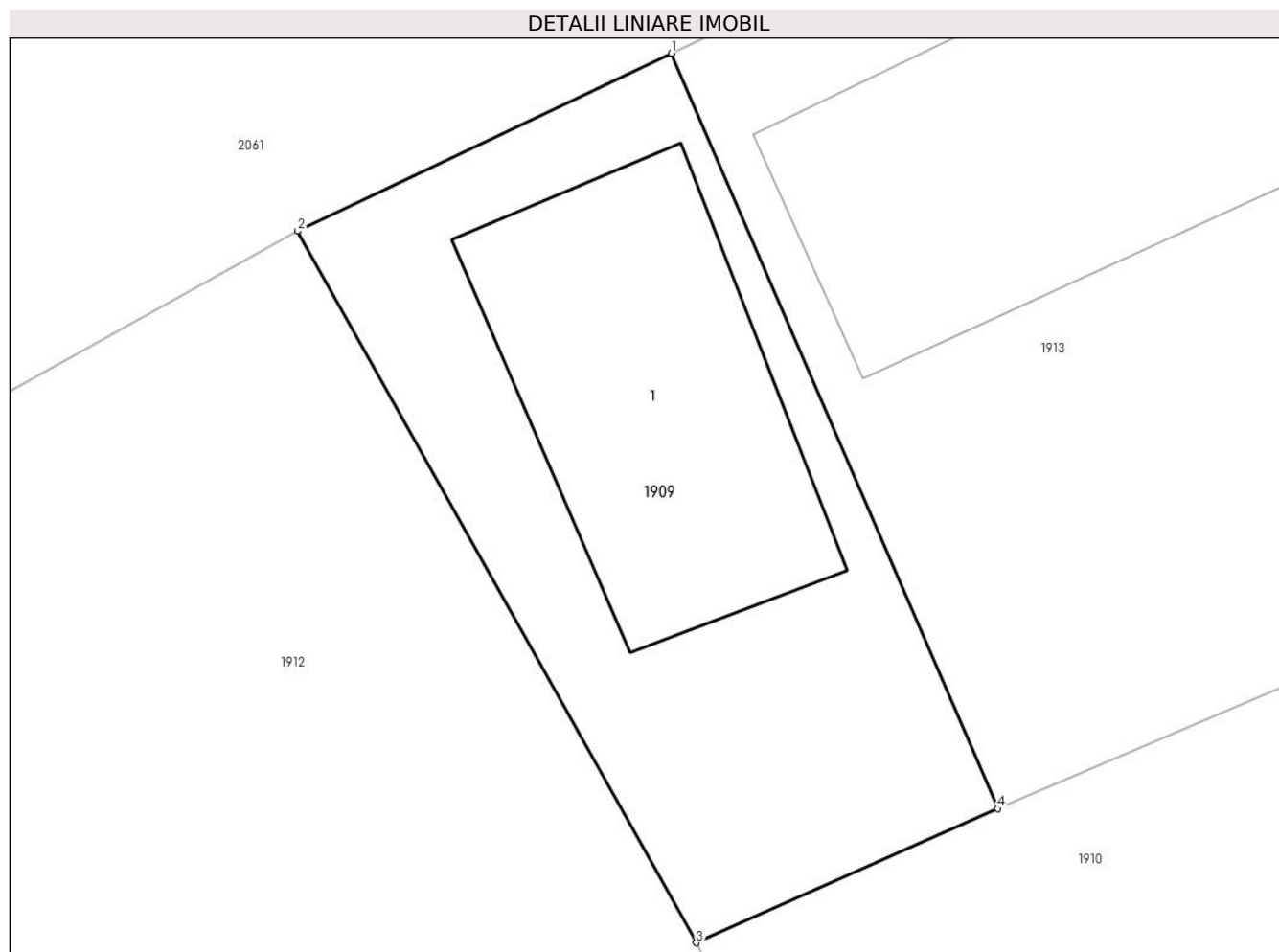
Inscrieri privind dezmembramintele dreptului de proprietate, drepturi reale de garanție și sarcini	Referințe
NU SUNT	

Anexa Nr. 1 La Partea I

Teren

Nr cadastral	Suprafața (mp)*	Observații / Referințe
	78	

* Suprafața este determinată în planul de proiecție Stereo 70.



Date referitoare la teren

Crt	Categorie folosință	Intra vilan	Suprafața (mp)	Tarla	Parcelă	Nr. topo	Observații / Referințe
1	curți constructii	DA	78	16	53	-	

Date referitoare la construcții

Crt	Număr	Destinație construcție	Supraf. (mp)	Situație juridică	Observații / Referințe
A1.1		construcții de locuințe	28	Fara acte	Nr. niveluri:1; S. construita la sol:28 mp; S. construita desfasurata:28 mp; LOCUINTA

Lungime Segmente

1) Valorile lungimilor segmentelor sunt obținute din proiecție în plan.

Punct început	X / Y	Punct sfârșit	X / Y	Lungime segment (** (m)
1	613.062,753 390.501,455	2	613.056,766 390.498,612	6.628
2	613.056,766 390.498,612	3	613.063,149 390.487,225	13.054
3	613.063,149 390.487,225	4	613.067,977 390.489,371	5.284
4	613.067,977 390.489,371	1	613.062,753 390.501,455	13.165

**** Lungimile segmentelor sunt determinate în planul de proiecție Stereo 70 și sunt rotunjite la 1 milimetru.**

***** Distanța dintre puncte este formată din segmente cumulate ce sunt mai mici decât valoarea 1 milimetru.**

**DATE DESPRE IMOBILUL NR. 1910**

Oficiul de Cadastru și Publicitate Imobiliară PRAHOVA
Biroul de Cadastru și Publicitate Imobiliară Ploiești

A. Partea I. Descrierea imobilului

TEREN Intravilan

Adresa: Loc. Mizil, Str Horia, Nr. 7, Jud. Prahova

Nr. Crt	Nr cadastral Nr. topografic	Suprafața* (mp)	Observații / Referințe
A1		229	Sector cadastral:11 Teren imprejmuit;

B. Partea II. Proprietari și acte

Inscrieri privitoare la dreptul de proprietate și alte drepturi reale	Referințe
/	
Act Administrativ nr. 61, din 24/11/1995 emis de CONSILIUL LOCAL MIZIL (lege);	
B1	A1
Intabulare, drept de PROPRIETATE, dobandit prin Lege, cota actuala 1/1 1) ORAȘUL MIZIL, CIF:15562570	

C. Partea III. SARCINI .

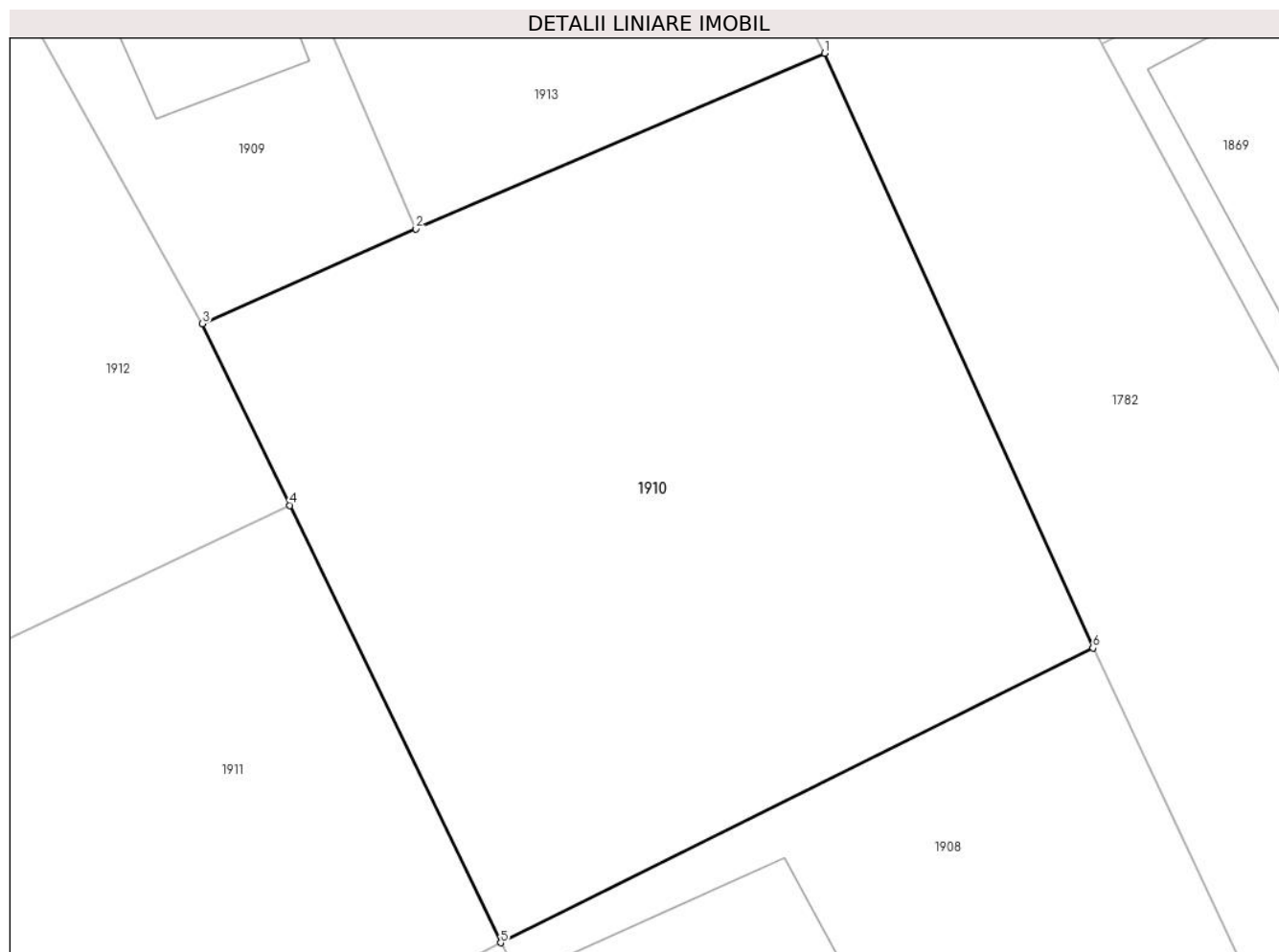
Inscrieri privind dezmembramintele dreptului de proprietate, drepturi reale de garanție și sarcini	Referințe
NU SUNT	

Anexa Nr. 1 La Partea I

Teren

Nr cadastral	Suprafața (mp)*	Observații / Referințe
	229	

* Suprafața este determinată în planul de proiecție Stereo 70.



Date referitoare la teren

Crt	Categorie folosință	Intravilan	Suprafața (mp)	Tarla	Parcelă	Nr. topo	Observații / Referințe
1	arabil	DA	229	16	53	-	

Lungime Segmente

1) Valorile lungimilor segmentelor sunt obținute din proiecție în plan.

Punct început	X / Y	Punct sfârșit	X / Y	Lungime segment (** (m)
1	613.077,213 390.493,335	2	613.067,977 390.489,371	10.05
2	613.067,977 390.489,371	3	613.063,149 390.487,225	5.284
3	613.063,149 390.487,225	4	613.065,13 390.483,125	4.554
4	613.065,13 390.483,125	5	613.069,89 390.473,243	10.969
5	613.069,89 390.473,243	6	613.083,278 390.479,899	14.951

Punct început	X / Y	Punct sfârşit	X / Y	Lungime segment (** (m)
6	613.083,278 390.479,899	1	613.077,213 390.493,335	14.741

** Lungimile segmentelor sunt determinate în planul de proiecţie Stereo 70 şi sunt rotunjite la 1 milimetru.

*** Distanţa dintre puncte este formată din segmente cumulate ce sunt mai mici decât valoarea 1 milimetru.

**DATE DESPRE IMOBILUL NR. 1911**

Oficiul de Cadastru și Publicitate Imobiliară PRAHOVA
Biroul de Cadastru și Publicitate Imobiliară Ploiești

A. Partea I. Descrierea imobilului

TEREN Intravilan

Adresa: Loc. Mizil, Str Crisan, Nr. 6, Jud. Prahova

Nr. Crt	Nr cadastral Nr. topografic	Suprafața* (mp)	Observații / Referințe
A1	24316	225	Sector cadastral:11 Teren imprejmuit; Imobil inscris in CF sporadic 24316.

B. Partea II. Proprietari și acte

Inscrieri privitoare la dreptul de proprietate și alte drepturi reale		Referințe
165307 / 01/11/2023		
Act Administrativ nr. 38969, din 10/11/2023 emis de PRIMĂRIA MIZIL (act administrativ nr 37424-ADEVERINTA din 25.10.2023, emis de PRIMĂRIA MIZIL;act administrativ nr 61- HCL din 24.11.1995, emis de CONSILIUL LOCAL MIZIL;act administrativ nr 37620 din 31.10.2023, emis de PRIMĂRIA MIZIL);		
B1	Intabulare, drept de PROPRIETATE(domeniul privat), dobandit prin Lege, cota actuala 1/1 1) ORAȘUL MIZIL, CIF:15562570	A1

C. Partea III. SARCINI .

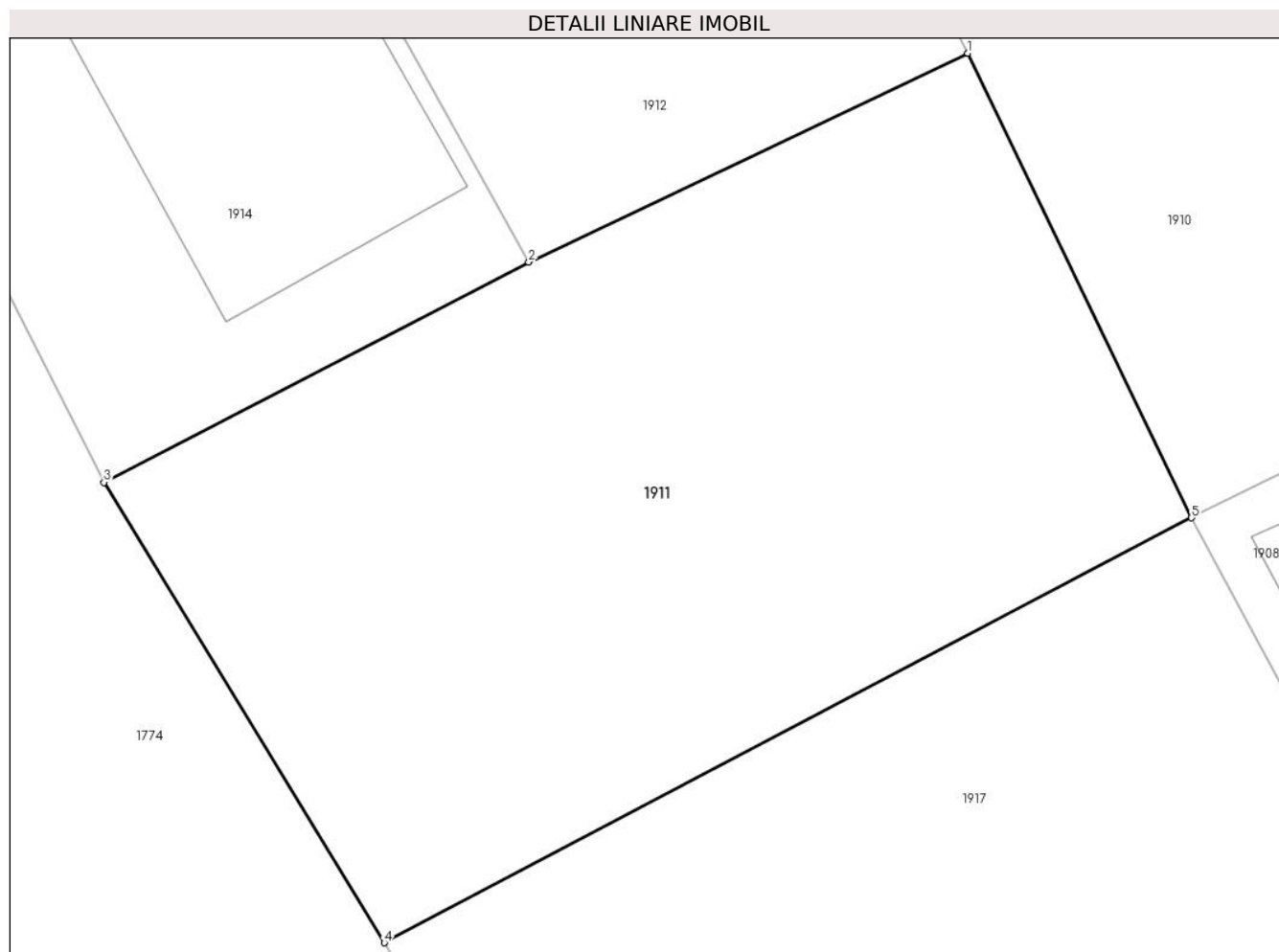
Inscrieri privind dezmembramintele dreptului de proprietate, drepturi reale de garanție și sarcini	Referințe
NU SUNT	

Anexa Nr. 1 La Partea I

Teren

Nr cadastral	Suprafața (mp)*	Observații / Referințe
24316	225	Imobil inscris in CF sporadic 24316.

* Suprafața este determinată în planul de proiecție Stereo 70.



Date referitoare la teren

Crt	Categorie folosință	Intravilan	Suprafața (mp)	Tarla	Parcelă	Nr. topo	Observații / Referințe
1	curți constructii	DA	225	16	53	-	

Lungime Segmente

1) Valorile lungimilor segmentelor sunt obținute din proiecție în plan.

Punct început	X / Y	Punct sfârșit	X / Y	Lungime segment (** (m)
1	613.065,13 390.483,125	2	613.055,783 390.478,685	10.347
2	613.055,783 390.478,685	3	613.046,742 390.473,998	10.183
3	613.046,742 390.473,998	4	613.052,711 390.464,206	11.468
4	613.052,711 390.464,206	5	613.069,89 390.473,243	19.411
5	613.069,89 390.473,243	1	613.065,13 390.483,125	10.969

**** Lungimile segmentelor sunt determinate în planul de proiecție Stereo 70 și sunt rotunjite la 1 milimetru.**

***** Distanța dintre puncte este formată din segmente cumulate ce sunt mai mici decât valoarea 1 milimetru.**

**DATE DESPRE IMOBILUL NR. 1912**

Oficiul de Cadastru și Publicitate Imobiliară PRAHOVA
Biroul de Cadastru și Publicitate Imobiliară Ploiești

A. Partea I. Descrierea imobilului

TEREN Intravilan

Adresa: Loc. Mizil, Prel Carpați, Nr. 59, Jud. Prahova

Nr. Crt	Nr cadastral Nr. topografic	Suprafața* (mp)	Observații / Referințe
A1	23533	182	Sector cadastral:11 Teren imprejmuit; Imobil inscris in Cf sporadic 23533.

B. Partea II. Proprietari și acte

Inscrieri privitoare la dreptul de proprietate și alte drepturi reale		Referințe
/		
Act Administrativ nr. 61, din 24/11/1995 emis de CONSILIUL LOCAL MIZIL;		
B1	Intabulare, drept de PROPRIETATE(domeniul privat), dobandit prin Lege, cota actuala 1/1 1) ORASUL MIZIL, CIF:15562570	A1

C. Partea III. SARCINI .

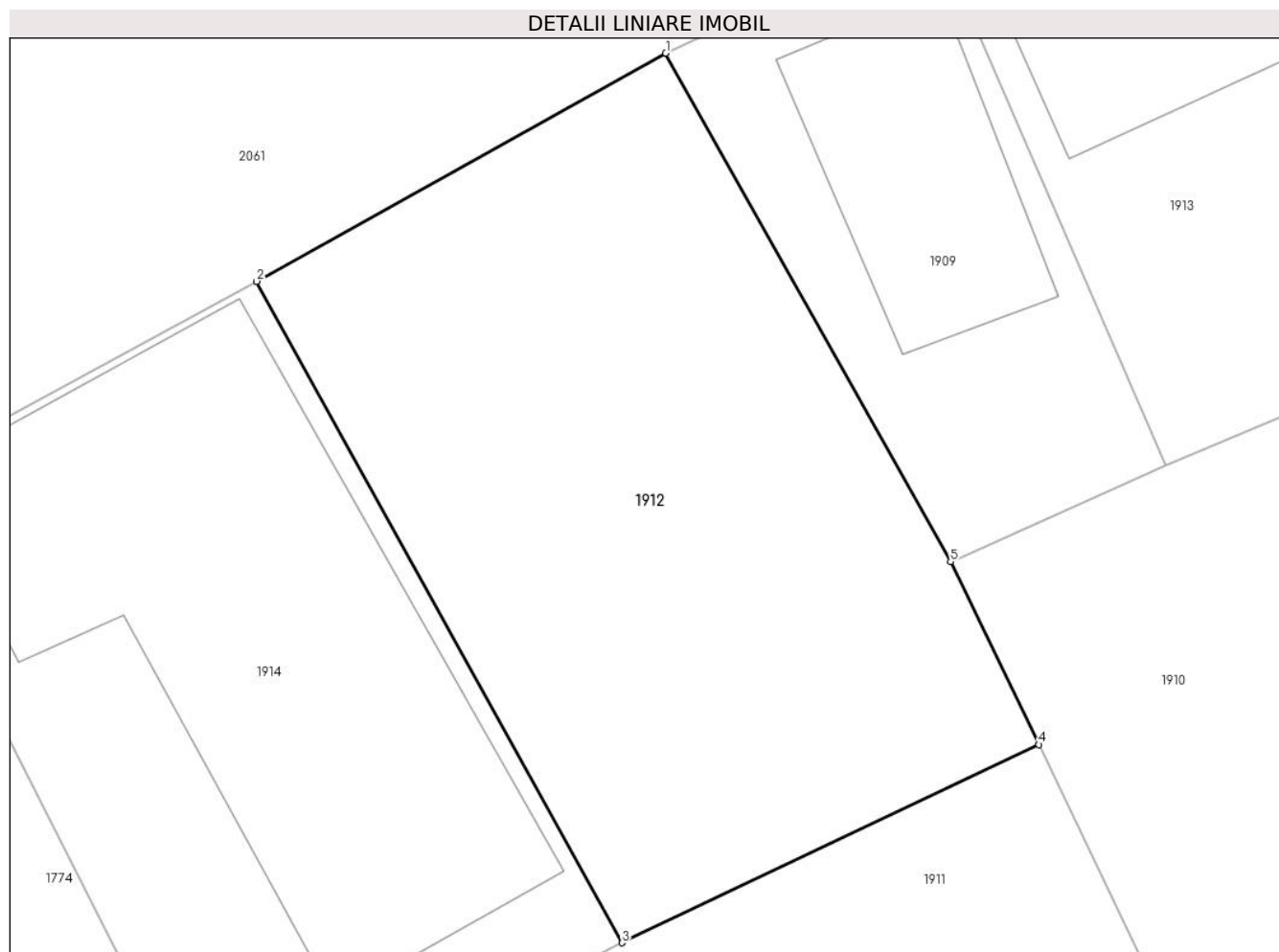
Inscrieri privind dezmembramintele dreptului de proprietate, drepturi reale de garanție și sarcini	Referințe
NU SUNT	

Anexa Nr. 1 La Partea I

Teren

Nr cadastral	Suprafața (mp)*	Observații / Referințe
23533	182	Imobil înscris în Cf sporadic 23533.

* Suprafața este determinată în planul de proiecție Stereo 70.



Date referitoare la teren

Crt	Categorie folosință	Intravilan	Suprafața (mp)	Tarla	Parcelă	Nr. topo	Observații / Referințe
1	arabil	DA	182	16	53	-	

Lungime Segmente

1) Valorile lungimilor segmentelor sunt obținute din proiecție în plan.

Punct început	X / Y	Punct sfârșit	X / Y	Lungime segment (** (m)
1	613.056,766 390.498,612	2	613.047,591 390.493,502	10.501
2	613.047,591 390.493,502	3	613.055,783 390.478,685	16.931
3	613.055,783 390.478,685	4	613.065,13 390.483,125	10.347
4	613.065,13 390.483,125	5	613.063,149 390.487,225	4.554
5	613.063,149 390.487,225	1	613.056,766 390.498,612	13.054

**** Lungimile segmentelor sunt determinate în planul de proiecție Stereo 70 și sunt rotunjite la 1 milimetru.**

***** Distanța dintre puncte este formată din segmente cumulate ce sunt mai mici decât valoarea 1 milimetru.**

**DATE DESPRE IMOBILUL NR. 1913**

Oficiul de Cadastru și Publicitate Imobiliară PRAHOVA
Biroul de Cadastru și Publicitate Imobiliară Ploiești

A. Partea I. Descrierea imobilului

TEREN Intravilan

Adresa: Loc. Mizil, Str Horia, Nr. 9, Jud. Prahova

Nr. Crt	Nr cadastral Nr. topografic	Suprafața* (mp)	Observații / Referințe
A1		130	Sector cadastral:11 Teren imprejmuit;

B. Partea II. Proprietari și acte

Inscrieri privitoare la dreptul de proprietate și alte drepturi reale	Referințe
/	
Act Administrativ nr. 61, din 24/11/1995 emis de CONSILIUL LOCAL MIZIL (lege);	
B1	A1
Intabulare, drept de PROPRIETATE, dobandit prin Lege, cota actuala 1/1 1) ORAȘUL MIZIL, CIF:15562570	

C. Partea III. SARCINI .

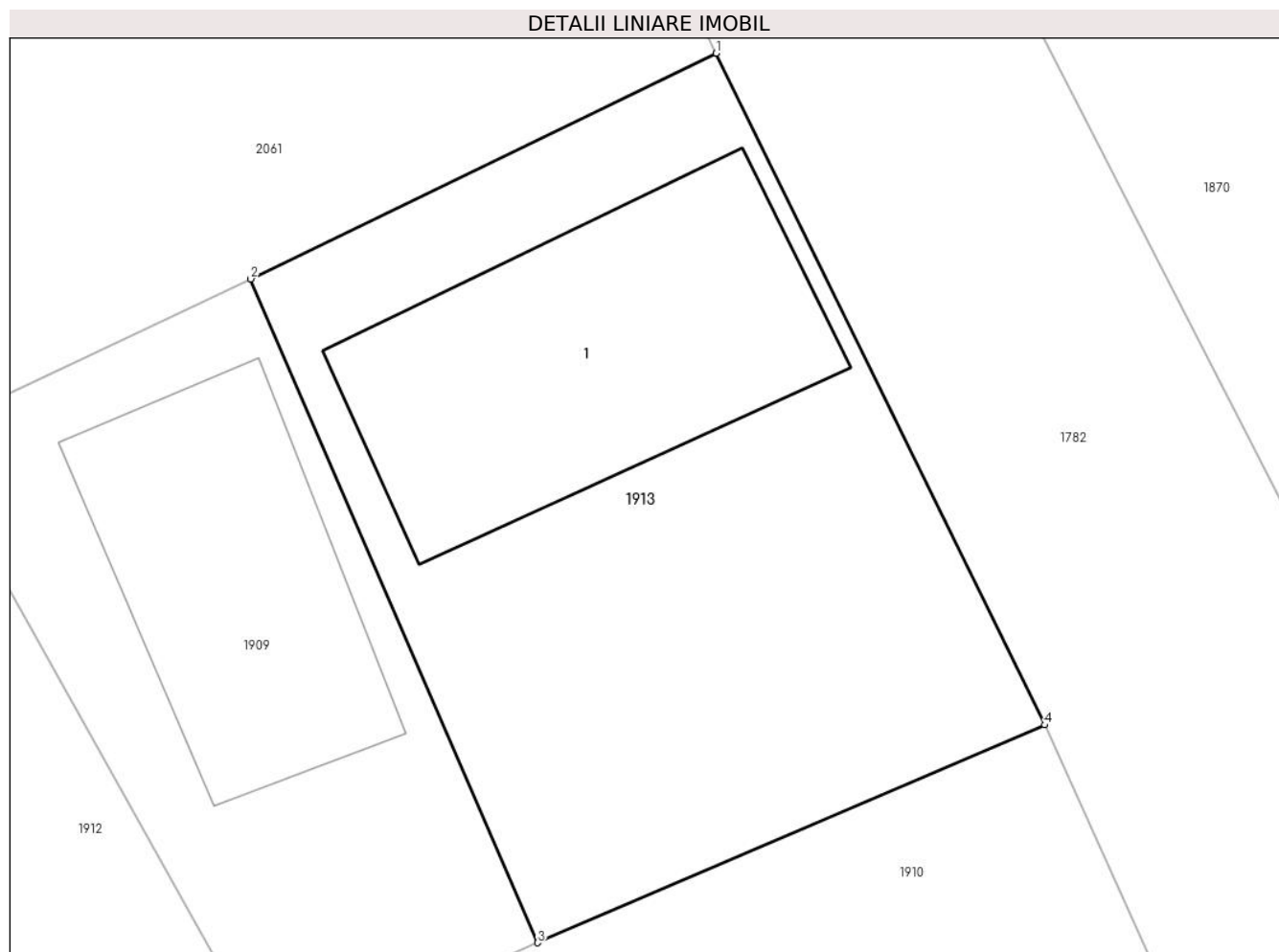
Inscrieri privind dezmembramintele dreptului de proprietate, drepturi reale de garanție și sarcini	Referințe
NU SUNT	

Anexa Nr. 1 La Partea I

Teren

Nr cadastral	Suprafața (mp)*	Observații / Referințe
	130	

* Suprafața este determinată în planul de proiecție Stereo 70.



Date referitoare la teren

Crt	Categorie folosință	Intravilan	Suprafața (mp)	Tarla	Parcelă	Nr. topo	Observații / Referințe
1	curți constructii	DA	130	16	53	-	

Date referitoare la construcții

Crt	Număr	Destinație construcție	Supraf. (mp)	Situație juridică	Observații / Referințe
A1.1		construcții de locuințe	37	Fara acte	Nr. niveluri:1; S. construita la sol:37 mp; S. construita desfasurata:37 mp; LOCUINTA

Lungime Segmente

1) Valorile lungimilor segmentelor sunt obținute din proiecție în plan.

Punct început	X / Y	Punct sfârșit	X / Y	Lungime segment (** (m)
1	613.071,231 390.505,562	2	613.062,753 390.501,455	9.42
2	613.062,753 390.501,455	3	613.067,977 390.489,371	13.165
3	613.067,977 390.489,371	4	613.077,213 390.493,335	10.05
4	613.077,213 390.493,335	1	613.071,231 390.505,562	13.612

**** Lungimile segmentelor sunt determinate în planul de proiecție Stereo 70 și sunt rotunjite la 1 milimetru.**

***** Distanța dintre puncte este formată din segmente cumulate ce sunt mai mici decât valoarea 1 milimetru.**

**DATE DESPRE IMOBILUL NR. 1914**

Oficiul de Cadastru și Publicitate Imobiliară PRAHOVA
Biroul de Cadastru și Publicitate Imobiliară Ploiești

A. Partea I. Descrierea imobilului

TEREN Intravilan

Adresa: Loc. Mizil, Str Crisan, Nr. 8, Jud. Prahova

Nr. Crt	Nr cadastral Nr. topografic	Suprafața* (mp)	Observații / Referințe
A1		167	Sector cadastral:11 Teren imprejmuit;

B. Partea II. Proprietari și acte

Inscrieri privitoare la dreptul de proprietate și alte drepturi reale	Referințe
/	
Act Administrativ nr. 61, din 24/11/1995 emis de CONSILIUL LOCAL MIZIL (lege);	
B1	A1
Intabulare, drept de PROPRIETATE, dobandit prin Lege, cota actuala 1/1 1) ORAȘUL MIZIL, CIF:15562570	

C. Partea III. SARCINI .

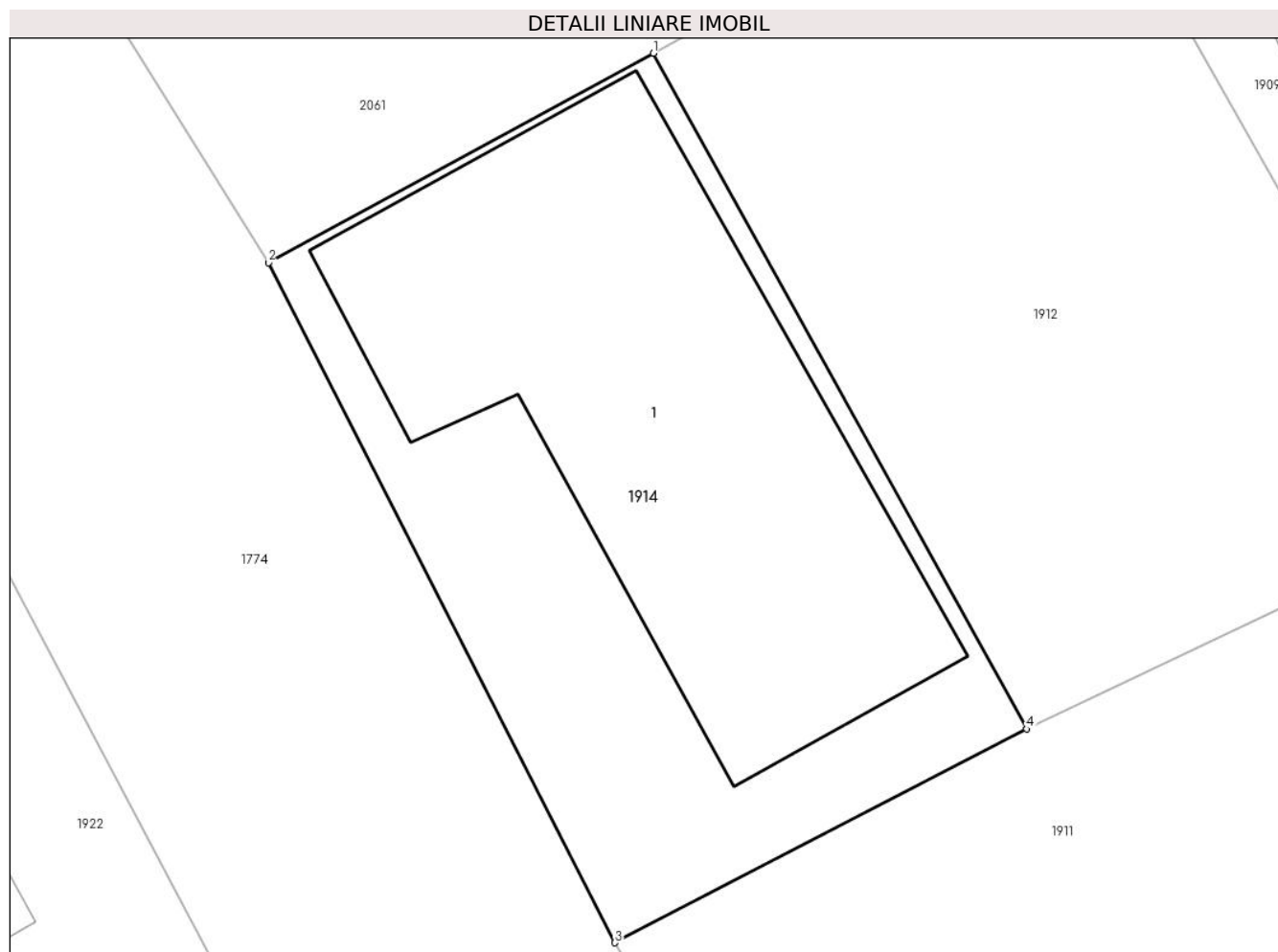
Inscrieri privind dezmembramintele dreptului de proprietate, drepturi reale de garanție și sarcini	Referințe
NU SUNT	

Anexa Nr. 1 La Partea I

Teren

Nr cadastral	Suprafața (mp)*	Observații / Referințe
	167	

* Suprafața este determinată în planul de proiecție Stereo 70.



Date referitoare la teren

Crt	Categorie folosință	Intra vilan	Suprafața (mp)	Tarla	Parcelă	Nr. topo	Observații / Referințe
1	curți constructii	DA	167	16	53	-	

Date referitoare la construcții

Crt	Număr	Destinație construcție	Supraf. (mp)	Situație juridică	Observații / Referințe
A1.1		construcții de locuințe	98	Fara acte	Nr. niveluri:1; S. construita la sol:98 mp; S. construita desfasurata:98 mp; LOCUINTA

Lungime Segmente

1) Valorile lungimilor segmentelor sunt obținute din proiecție în plan.

Punct început	X / Y	Punct sfârșit	X / Y	Lungime segment (** (m)
1	613.047,591 390.493,502	2	613.039,142 390.488,912	9.615
2	613.039,142 390.488,912	3	613.046,742 390.473,998	16.739
3	613.046,742 390.473,998	4	613.055,783 390.478,685	10.183
4	613.055,783 390.478,685	1	613.047,591 390.493,502	16.931

**** Lungimile segmentelor sunt determinate în planul de proiecție Stereo 70 și sunt rotunjite la 1 milimetru.**

***** Distanța dintre puncte este formată din segmente cumulate ce sunt mai mici decât valoarea 1 milimetru.**

**DATE DESPRE IMOBILUL NR. 1915**

Oficiul de Cadastru și Publicitate Imobiliară PRAHOVA
Biroul de Cadastru și Publicitate Imobiliară Ploiești

A. Partea I. Descrierea imobilului

TEREN Intravilan

Nr. CF vechi:848

Nr. cadastral vechi:943

Adresa: Loc. Mizil, Str Horia, Nr. 1, Jud. Prahova

Nr. Crt	Nr cadastral Nr. topografic	Suprafața* (mp)	Observații / Referințe
A1	22623	300	Sector cadastral:11 Teren imprejmuit; Imobil inregistrat in CF sporadic 22623.

B. Partea II. Proprietari și acte

Inscrieri privitoare la dreptul de proprietate și alte drepturi reale		Referințe
/		
Act Administrativ nr. 83, din 26/09/2002 emis de CONSILIUL LOCAL MIZIL (proces verbal nr FN din 02.12.1997, emis de CONSILIUL LOCAL MIZIL);		
B1	Intabulare, drept de PROPRIETATE, dobândit prin Lege, cota actuala 1/1 1) LOCALITATEA MIZIL, CIF:9999999999999	A1

C. Partea III. SARCINI

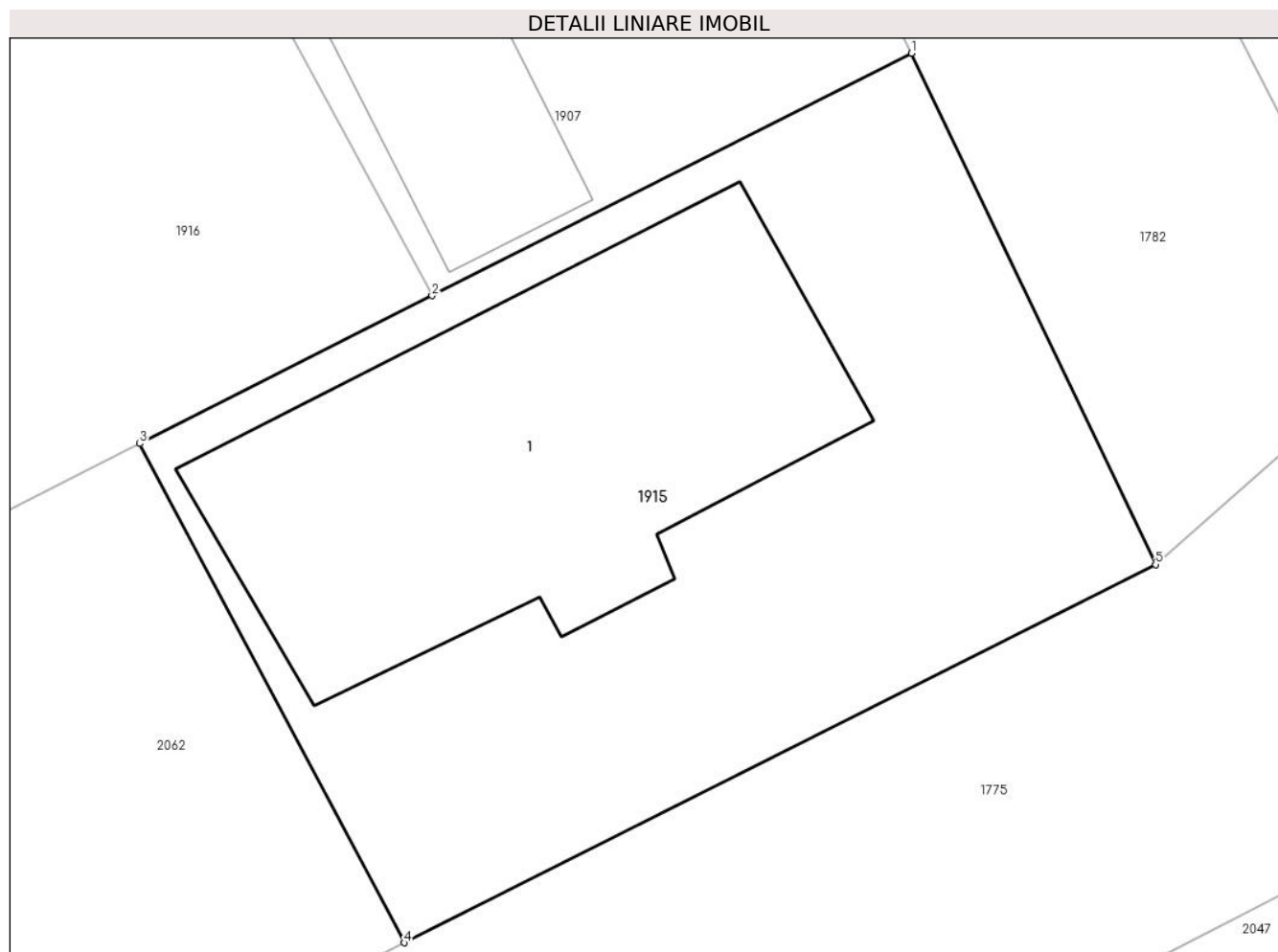
Inscrieri privind dezmembramintele dreptului de proprietate, drepturi reale de garanție și sarcini		Referințe
/		
Act Administrativ nr. 9090, din 17/05/2005 emis de CONSILIUL LOCAL MIZIL (proces verbal predare-primire nr FN din 17.05.2005, emis de CONSILIUL LOCAL MIZIL);		
C1	Intabulare, drept de CONCESIUNE pe durata existentei construcției, în favoarea: 1) VOINEA GABRIELA	A1

Anexa Nr. 1 La Partea I

Teren

Nr cadastral	Suprafața (mp)*	Observații / Referințe
22623	300	Imobil inregistrat în CF sporadic 22623.

* Suprafața este determinată în planul de proiecție Stereo 70.



Date referitoare la teren

Crt	Categorie folosință	Intra vilan	Suprafața (mp)	Tarla	Parcelă	Nr. topo	Observații / Referințe
1	curți construcții	DA	300	16	53	-	

Date referitoare la construcții

Crt	Număr	Destinație construcție	Supraf. (mp)	Situație juridică	Observații / Referințe
A1.1	22623-C1	construcții de locuințe	112	Fara acte	Nr. niveluri:1; S. construită la sol:112 mp; LOCUINTA

Lungime Segmente

1) Valorile lungimilor segmentelor sunt obținute din proiecție în plan.

Punct început	X / Y	Punct sfârșit	X / Y	Lungime segment (** (m)
1	613.096,323 390.452,316	2	613.084,369 390.446,274	13.394
2	613.084,369 390.446,274	3	613.077,08 390.442,589	8.167
3	613.077,08 390.442,589	4	613.083,672 390.430,152	14.076
4	613.083,672 390.430,152	5	613.102,408 390.439,576	20.973

Punct început	X / Y	Punct sfârșit	X / Y	Lungime segment (** (m)
5	613.102,408 390.439,576	1	613.096,323 390.452,316	14.119

** Lungimile segmentelor sunt determinate în planul de proiecție Stereo 70 și sunt rotunjite la 1 milimetru.

*** Distanța dintre puncte este formată din segmente cumulate ce sunt mai mici decât valoarea 1 milimetru.

**DATE DESPRE IMOBILUL NR. 1916**

Oficiul de Cadastru și Publicitate Imobiliară PRAHOVA
Biroul de Cadastru și Publicitate Imobiliară Ploiești

A. Partea I. Descrierea imobilului

TEREN Intravilan

Adresa: Loc. Mizil, Str Crisan, Nr. 2, Jud. Prahova

Nr. Crt	Nr cadastral Nr. topografic	Suprafața* (mp)	Observații / Referințe
A1		260	Sector cadastral:11 Teren imprejmuit;

B. Partea II. Proprietari și acte

Inscrieri privitoare la dreptul de proprietate și alte drepturi reale	Referințe
/	
Act Administrativ nr. 61, din 24/11/1995 emis de CONSILIUL LOCAL MIZIL (lege);	
B1	A1
Intabulare, drept de PROPRIETATE, dobandit prin Lege, cota actuala 1/1 1) ORAȘUL MIZIL, CIF:15562570	

C. Partea III. SARCINI .

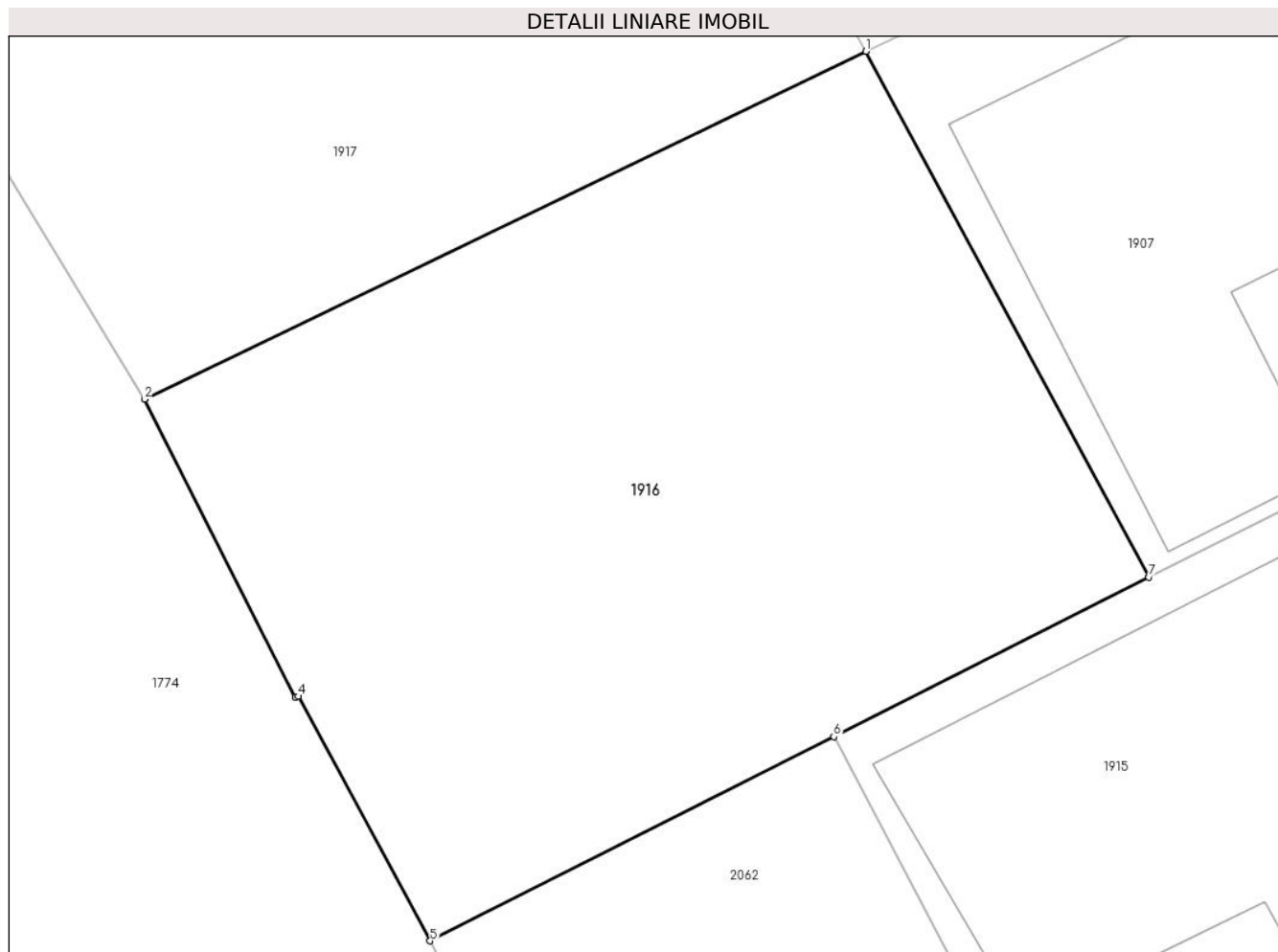
Inscrieri privind dezmembramintele dreptului de proprietate, drepturi reale de garanție și sarcini	Referințe
NU SUNT	

Anexa Nr. 1 La Partea I

Teren

Nr cadastral	Suprafața (mp)*	Observații / Referințe
	260	

* Suprafața este determinată în planul de proiecție Stereo 70.



Date referitoare la teren

Crt	Categorie folosință	Intravilan	Suprafața (mp)	Tarla	Parcelă	Nr. topo	Observații / Referințe
1	curți constructii	DA	260	16	53	-	

Lungime Segmente

1) Valorile lungimilor segmentelor sunt obținute din proiecție în plan.

Punct început	X / Y	Punct sfârșit	X / Y	Lungime segment (** (m)
1	613.077,817 390.458,43	2	613.061,132 390.450,388	18.522
2	613.061,132 390.450,388	3	613.064,624 390.443,493	7.729
3	613.064,624 390.443,493	4	613.064,696 390.443,522	0.077
4	613.064,696 390.443,522	5	613.067,742 390.437,87	6.421
5	613.067,742 390.437,87	6	613.077,08 390.442,589	10.463

Punct început	X / Y	Punct sfârşit	X / Y	Lungime segment (** (m)
6	613.077,08 390.442,589	7	613.084,369 390.446,274	8.167
7	613.084,369 390.446,274	1	613.077,817 390.458,43	13.809

** Lungimile segmentelor sunt determinate în planul de proiecţie Stereo 70 şi sunt rotunjite la 1 milimetru.

*** Distanţa dintre puncte este formată din segmente cumulate ce sunt mai mici decât valoarea 1 milimetru.

**DATE DESPRE IMOBILUL NR. 1917**

Oficiul de Cadastru și Publicitate Imobiliară PRAHOVA
Biroul de Cadastru și Publicitate Imobiliară Ploiești

A. Partea I. Descrierea imobilului

TEREN Intravilan

Adresa: Loc. Mizil, Str Crisan, Nr. 4, Jud. Prahova

Nr. Crt	Nr cadastral Nr. topografic	Suprafața* (mp)	Observații / Referințe
A1		312	Sector cadastral:11 Teren imprejmuit;

B. Partea II. Proprietari și acte

Inscrieri privitoare la dreptul de proprietate și alte drepturi reale	Referințe
/	
Act Administrativ nr. 61, din 24/11/1995 emis de CONSILIUL LOCAL MIZIL (lege);	
B1	A1
Intabulare, drept de PROPRIETATE, dobandit prin Lege, cota actuala 1/1 1) ORAȘUL MIZIL, CIF:15562570	

C. Partea III. SARCINI .

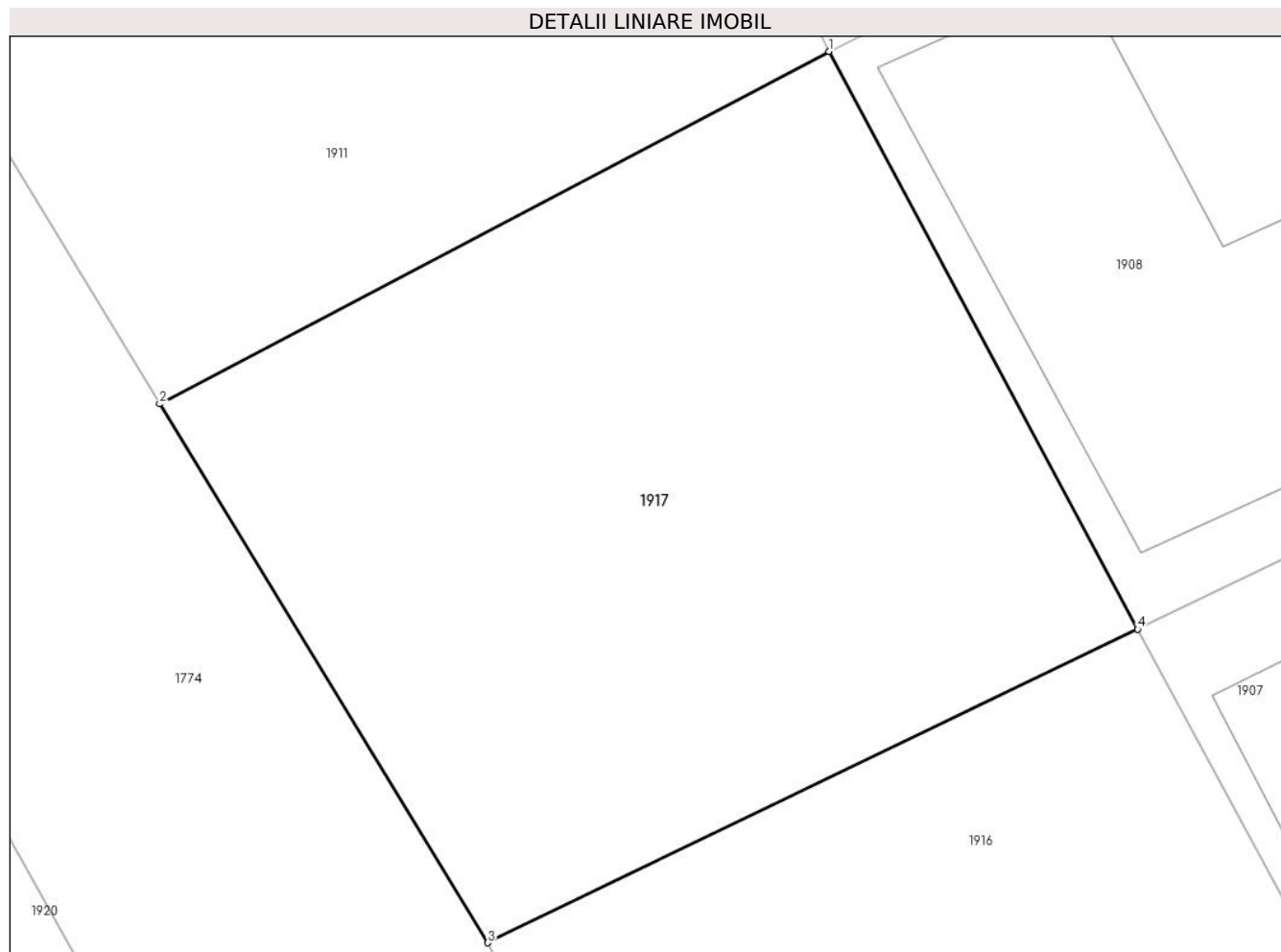
Inscrieri privind dezmembramintele dreptului de proprietate, drepturi reale de garanție și sarcini	Referințe
NU SUNT	

Anexa Nr. 1 La Partea I

Teren

Nr cadastral	Suprafața (mp)*	Observații / Referințe
	312	

* Suprafața este determinată în planul de proiecție Stereo 70.



Date referitoare la teren

Crt	Categorie folosință	Intra vilan	Suprafața (mp)	Tarla	Parcelă	Nr. topo	Observații / Referințe
1	arabil	DA	312	16	53	-	

Lungime Segmente

1) Valorile lungimilor segmentelor sunt obținute din proiecție în plan.

Punct început	X / Y	Punct sfârșit	X / Y	Lungime segment (** (m)
1	613.069,89 390.473,243	2	613.052,711 390.464,206	19.411
2	613.052,711 390.464,206	3	613.061,132 390.450,388	16.181
3	613.061,132 390.450,388	4	613.077,817 390.458,43	18.522
4	613.077,817 390.458,43	1	613.069,89 390.473,243	16.801

** Lungimile segmentelor sunt determinate în planul de proiecție Stereo 70 și sunt rotunjite la 1 milimetru.

***** Distanţa dintre puncte este formată din segmente cumulate ce sunt mai mici decât valoarea 1 milimetru.**

**DATE DESPRE IMOBILUL NR. 1918**

Oficiul de Cadastru și Publicitate Imobiliară PRAHOVA
Biroul de Cadastru și Publicitate Imobiliară Ploiești

A. Partea I. Descrierea imobilului

TEREN Intravilan

Adresa: Loc. Mizil, Str Crisan, Nr. 1, Jud. Prahova

Nr. Crt	Nr cadastral Nr. topografic	Suprafața* (mp)	Observații / Referințe
A1		462	Sector cadastral:11 Teren imprejmuit;

B. Partea II. Proprietari și acte

Inscrieri privitoare la dreptul de proprietate și alte drepturi reale	Referințe
/	
Act Administrativ nr. 61, din 24/11/1995 emis de CONSILIUL LOCAL MIZIL (lege);	
B1	A1
Intabulare, drept de PROPRIETATE, dobandit prin Lege, cota actuala 1/1 1) ORASUL MIZIL, CIF:15562570	

C. Partea III. SARCINI .

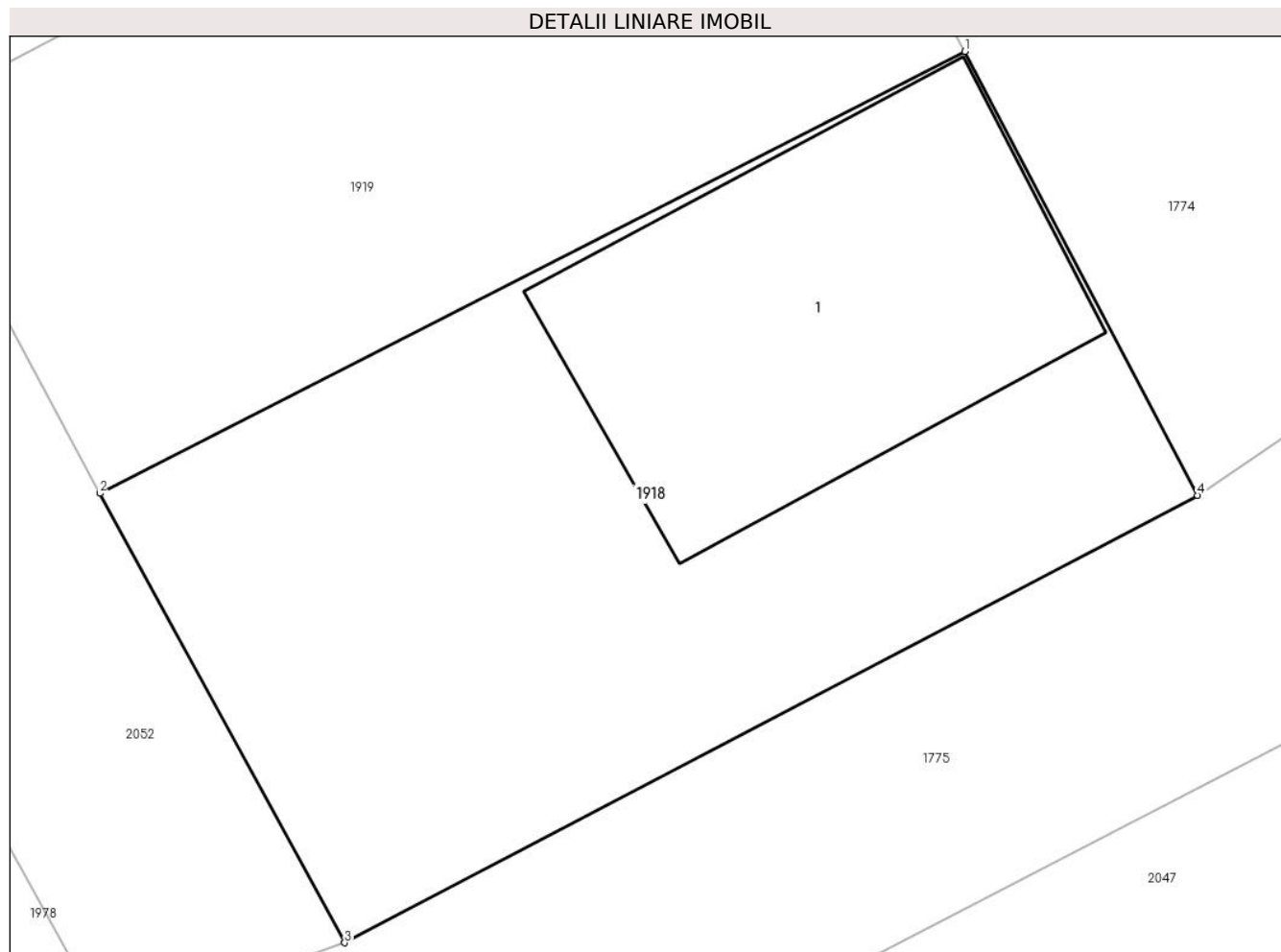
Inscrieri privind dezmembramintele dreptului de proprietate, drepturi reale de garanție și sarcini	Referințe
NU SUNT	

Anexa Nr. 1 La Partea I

Teren

Nr cadastral	Suprafața (mp)*	Observații / Referințe
	462	

* Suprafața este determinată în planul de proiecție Stereo 70.



Date referitoare la teren

Crt	Categorie folosință	Intra vilan	Suprafața (mp)	Tarla	Parcelă	Nr. topo	Observații / Referințe
1	curți constructii	DA	462	16	53	-	

Date referitoare la construcții

Crt	Număr	Destinație construcție	Supraf. (mp)	Situație juridică	Observații / Referințe
A1.1		construcții de locuințe	144	Fara acte	Nr. niveluri:2; S. construita la sol:144 mp; S. construita desfasurata:288 mp; LOCUINTA

Lungime Segmente

1) Valorile lungimilor segmentelor sunt obținute din proiecție în plan.

Punct început	X / Y	Punct sfârșit	X / Y	Lungime segment (** (m)
1	613.059,404 390.433,836	2	613.032,84 390.420,278	29.824
2	613.032,84 390.420,278	3	613.040,364 390.406,495	15.703
3	613.040,364 390.406,495	4	613.066,558 390.420,219	29.571
4	613.066,558 390.420,219	1	613.059,404 390.433,836	15.382

**** Lungimile segmentelor sunt determinate în planul de proiecție Stereo 70 și sunt rotunjite la 1 milimetru.**

***** Distanța dintre puncte este formată din segmente cumulate ce sunt mai mici decât valoarea 1 milimetru.**

**DATE DESPRE IMOBILUL NR. 1919**

Oficiul de Cadastru și Publicitate Imobiliară PRAHOVA
Biroul de Cadastru și Publicitate Imobiliară Ploiești

A. Partea I. Descrierea imobilului

TEREN Intravilan

Adresa: Loc. Mizil, Str Crisan, Nr. 3, Jud. Prahova

Nr. Crt	Nr cadastral Nr. topografic	Suprafața* (mp)	Observații / Referințe
A1		395	Sector cadastral:11 Teren imprejmuit;

B. Partea II. Proprietari și acte

Inscrieri privitoare la dreptul de proprietate și alte drepturi reale	Referințe
/	
Act Administrativ nr. 61, din 24/11/1995 emis de CONSILIUL LOCAL MIZIL (lege);	
B1	A1
Intabulare, drept de PROPRIETATE, dobandit prin Lege, cota actuala 1/1 1) ORASUL MIZIL, CIF:15562570	

C. Partea III. SARCINI .

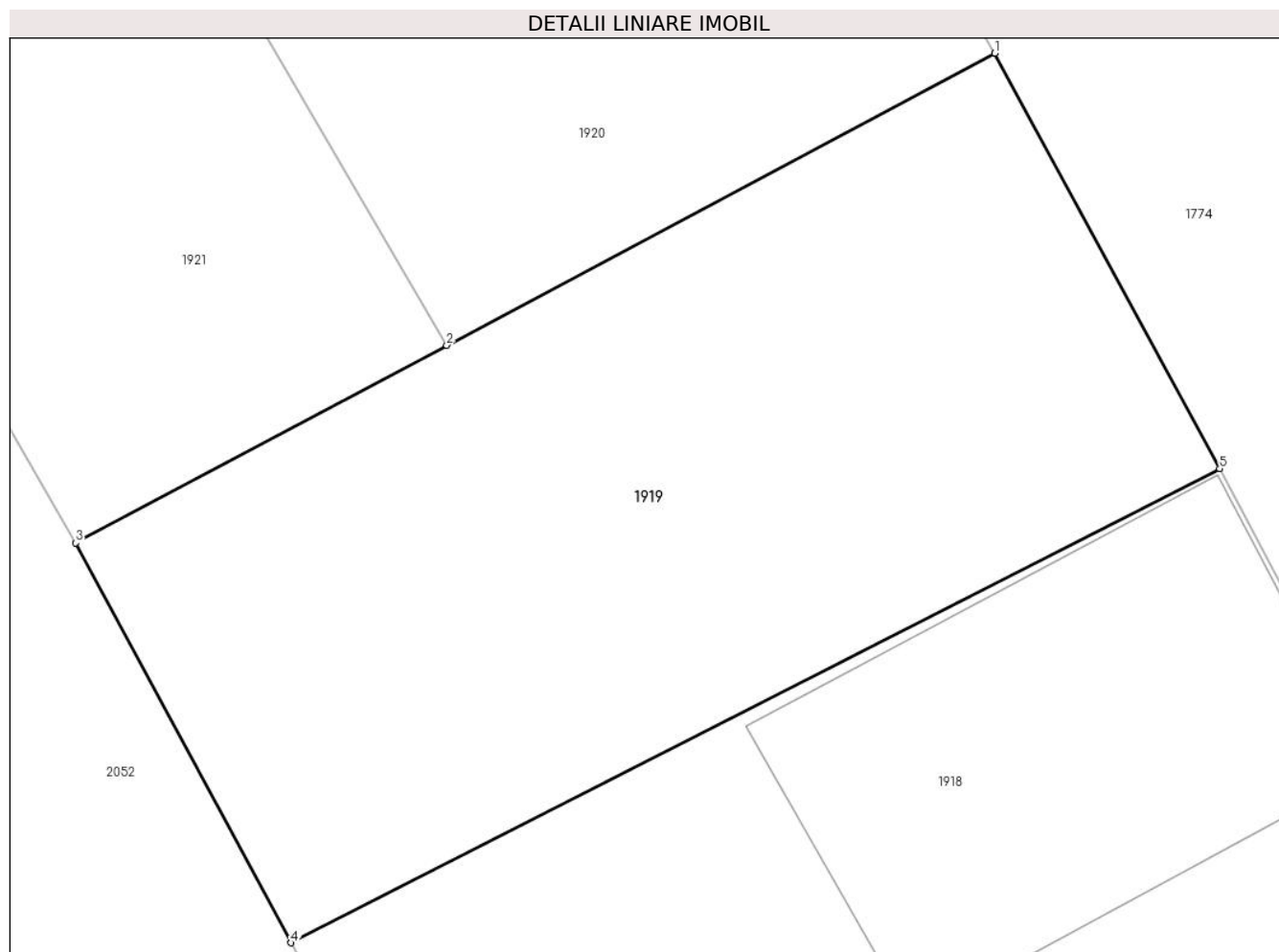
Inscrieri privind dezmembramintele dreptului de proprietate, drepturi reale de garanție și sarcini	Referințe
NU SUNT	

Anexa Nr. 1 La Partea I

Teren

Nr cadastral	Suprafața (mp)*	Observații / Referințe
	395	

* Suprafața este determinată în planul de proiecție Stereo 70.



Date referitoare la teren

Crt	Categorie folosință	Intravilan	Suprafața (mp)	Tarla	Parcelă	Nr. topo	Observații / Referințe
1	curți constructii	DA	395	16	53	-	

Lungime Segmente

1) Valorile lungimilor segmentelor sunt obținute din proiecție în plan.

Punct început	X / Y	Punct sfârșit	X / Y	Lungime segment (** (m)
1	613.052,973 390.445,712	2	613.037,289 390.437,36	17.768
2	613.037,289 390.437,36	3	613.026,679 390.431,71	12.021
3	613.026,679 390.431,71	4	613.032,84 390.420,278	12.986
4	613.032,84 390.420,278	5	613.059,404 390.433,836	29.824
5	613.059,404 390.433,836	1	613.052,973 390.445,712	13.505

**** Lungimile segmentelor sunt determinate în planul de proiecție Stereo 70 și sunt rotunjite la 1 milimetru.**

***** Distanța dintre puncte este formată din segmente cumulate ce sunt mai mici decât valoarea 1 milimetru.**

**DATE DESPRE IMOBILUL NR. 1920**

Oficiul de Cadastru și Publicitate Imobiliară PRAHOVA
Biroul de Cadastru și Publicitate Imobiliară Ploiești

A. Partea I. Descrierea imobilului

TEREN Intravilan

Adresa: Loc. Mizil, Str Crisan, Nr. 5, Jud. Prahova

Nr. Crt	Nr cadastral Nr. topografic	Suprafața* (mp)	Observații / Referințe
A1		471	Sector cadastral:11 Teren imprejmuit;

B. Partea II. Proprietari și acte

Inscrieri privitoare la dreptul de proprietate și alte drepturi reale	Referințe
/	
Act Administrativ nr. 61, din 24/11/1995 emis de CONSILIUL LOCAL MIZIL (lege);	
B1	A1
Intabulare, drept de PROPRIETATE, dobandit prin Lege, cota actuala 1/1 1) ORAȘUL MIZIL, CIF:15562570	

C. Partea III. SARCINI .

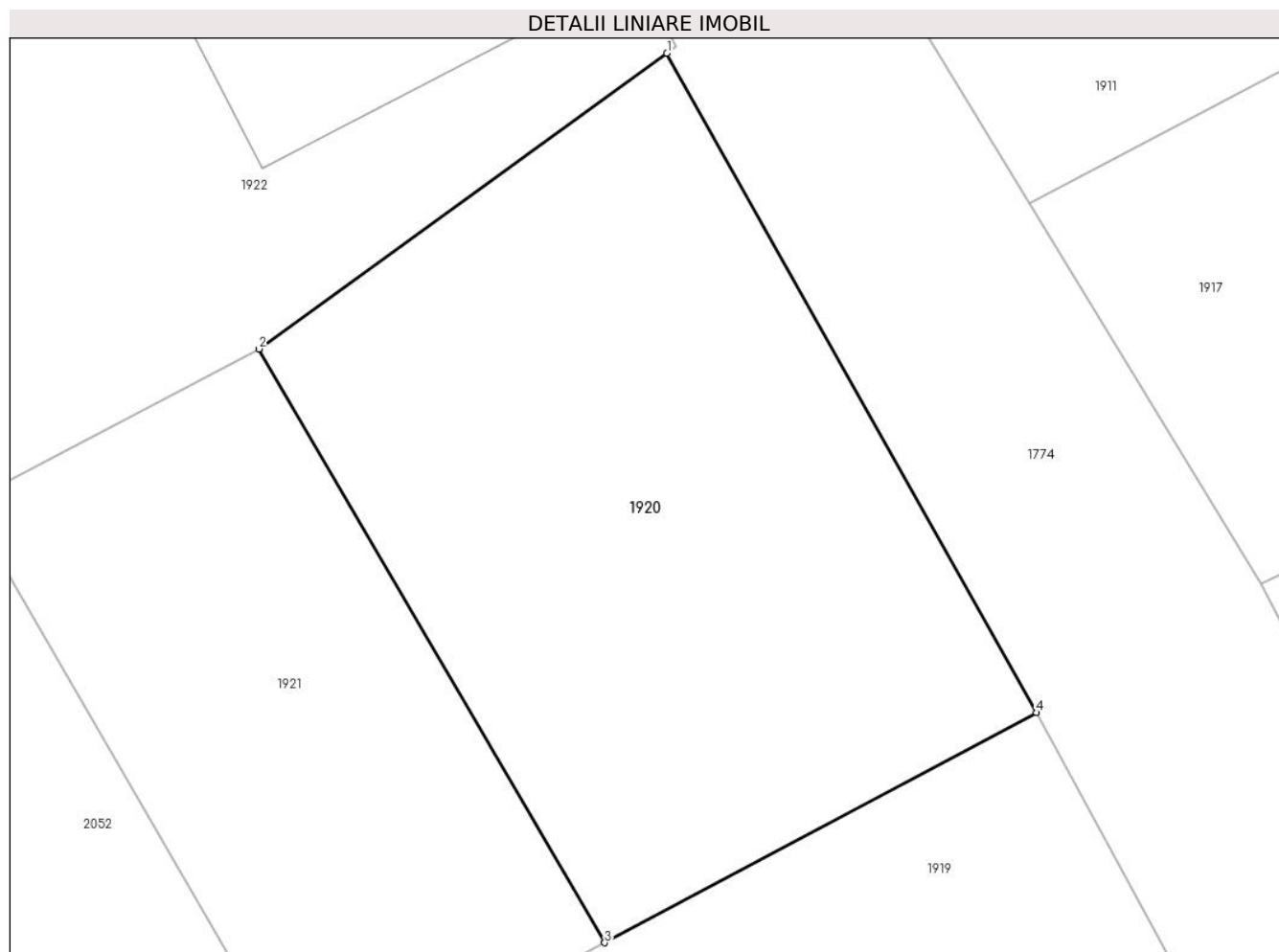
Inscrieri privind dezmembramintele dreptului de proprietate, drepturi reale de garanție și sarcini	Referințe
NU SUNT	

Anexa Nr. 1 La Partea I

Teren

Nr cadastral	Suprafața (mp)*	Observații / Referințe
	471	

* Suprafața este determinată în planul de proiecție Stereo 70.



Date referitoare la teren

Crt	Categorie folosință	Intra vilan	Suprafața (mp)	Tarla	Parcelă	Nr. topo	Observații / Referințe
1	arabil	DA	471	16	53	-	

Lungime Segmente

1) Valorile lungimilor segmentelor sunt obținute din proiecție în plan.

Punct început	X / Y	Punct sfârșit	X / Y	Lungime segment (** (m)
1	613.039,548 390.469,636	2	613.024,727 390.458,907	18.296
2	613.024,727 390.458,907	3	613.037,289 390.437,36	24.941
3	613.037,289 390.437,36	4	613.052,973 390.445,712	17.768
4	613.052,973 390.445,712	1	613.039,548 390.469,636	27.434

** Lungimile segmentelor sunt determinate în planul de proiecție Stereo 70 și sunt rotunjite la 1 milimetru.

***** Distanţa dintre puncte este formată din segmente cumulate ce sunt mai mici decât valoarea 1 milimetru.**

**DATE DESPRE IMOBILUL NR. 1921**

Oficiul de Cadastru și Publicitate Imobiliară PRAHOVA
Biroul de Cadastru și Publicitate Imobiliară Ploiești

A. Partea I. Descrierea imobilului

TEREN Intravilan

Nr. CF vechi:3702

Nr. cadastral vechi:10522

Adresa: Loc. Mizil, Str Mesteacanului, Nr. 2, Jud. Prahova

Nr. Crt	Nr cadastral Nr. topografic	Suprafața* (mp)	Observații / Referințe
A1	20792	300	Sector cadastral:11 Teren imprejmuit; Imobil inregistrat in CF sporadic 20792.

B. Partea II. Proprietari și acte

Inscrieri privitoare la dreptul de proprietate și alte drepturi reale		Referințe
17259 / 29/03/2010		
Act Administrativ nr. 61, din 24/11/1995 emis de CONSILIUL LOCAL MIZIL (adeverinta nr.11170/11.02.2010 emis de PRIMARIA MIZIL;);		
B1	Intabulare, drept de PROPRIETATE, dobandit prin Lege, cota actuala 1/1 1) ORASUL MIZIL, CIF:9999999999999	A1
/		
Act Administrativ nr. 61, din 24/11/1995 emis de CONSILIUL LOCAL MIZIL (lege);		
B2	Intabulare, drept de ADMINISTRARE, dobandit prin Lege, cota actuala 1/1 1) CONSILIUL LOCAL MIZIL, CIF:9999999999999	A1

C. Partea III. SARCINI

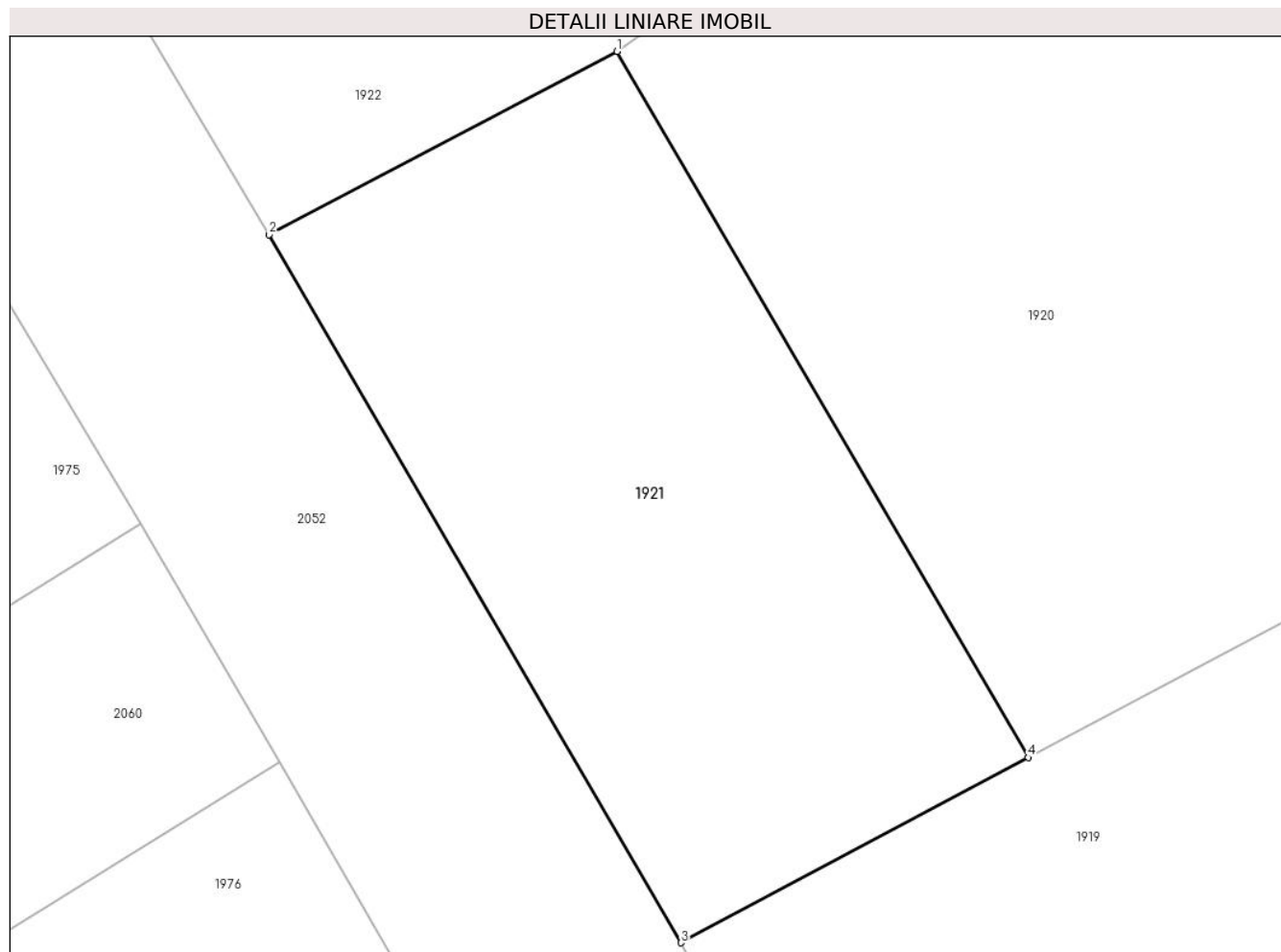
Inscrieri privind dezmembramintele dreptului de proprietate, drepturi reale de garanție și sarcini		Referințe
/		
Act Administrativ nr. 7681,7682, din 16/01/2008 emis de PRIMARIA MIZIL (certificat nr.de casatorie seria CD nr. 682644/07.02.2007 emis de PRIMARIA MIZIL;concesiune nr.44,43/06.11.1993 emis de CONSILIUL LOCAL MIZIL;);		
C1	Intabulare, drept de CONCESIUNE 1) ILIE VIOREL 2) ILIE PORUMBITA	A1
Act Administrativ nr. 44,43, din 06/11/1993 emis de CONSILIUL LOCAL MIZIL (proces - verbal nr.7681,7682 /16.01.2008 emis de PRIMARIA MIZIL;);		
C2	se noteaza redeventa in favoarea CONSILIULUI LOCAL MIZIL 1) ILIE PORUMBITA	A1

Anexa Nr. 1 La Partea I

Teren

Nr cadastral	Suprafața (mp)*	Observații / Referințe
20792	300	Imobil înscris în CF sporadic 20792.

* Suprafața este determinată în planul de proiecție Stereo 70.



Date referitoare la teren

Crt	Categorie folosință	Intra vilan	Suprafața (mp)	Tarla	Parcelă	Nr. topo	Observații / Referințe
1	arabil	DA	300	16	53	-	

Lungime Segmente

1) Valorile lungimilor segmentelor sunt obținute din proiecție în plan.

Punct început	X / Y	Punct sfârșit	X / Y	Lungime segment (** (m)
1	613.024,727 390.458,907	2	613.014,105 390.453,318	12.003
2	613.014,105 390.453,318	3	613.026,679 390.431,71	25.0
3	613.026,679 390.431,71	4	613.037,289 390.437,36	12.021
4	613.037,289 390.437,36	1	613.024,727 390.458,907	24.941

** Lungimile segmentelor sunt determinate în planul de proiecție Stereo 70 și sunt rotunjite la 1 milimetru.

***** Distanţa dintre puncte este formată din segmente cumulate ce sunt mai mici decât valoarea 1 milimetru.**

**DATE DESPRE IMOBILUL NR. 1922**

Oficiul de Cadastru și Publicitate Imobiliară PRAHOVA
Biroul de Cadastru și Publicitate Imobiliară Ploiești

A. Partea I. Descrierea imobilului

TEREN Intravilan

Adresa: Loc. Mizil, Str Crisan, Nr. 7, Jud. Prahova

Nr. Crt	Nr cadastral Nr. topografic	Suprafața* (mp)	Observații / Referințe
A1		593	Sector cadastral:11 Teren imprejmuit;

B. Partea II. Proprietari și acte

Inscrieri privitoare la dreptul de proprietate și alte drepturi reale	Referințe
/	
Act Administrativ nr. 61, din 24/11/1995 emis de CONSILIUL LOCAL MIZIL (lege);	
B1	A1
Intabulare, drept de PROPRIETATE, dobandit prin Lege, cota actuala 1/1 1) ORAȘUL MIZIL, CIF:15562570	

C. Partea III. SARCINI .

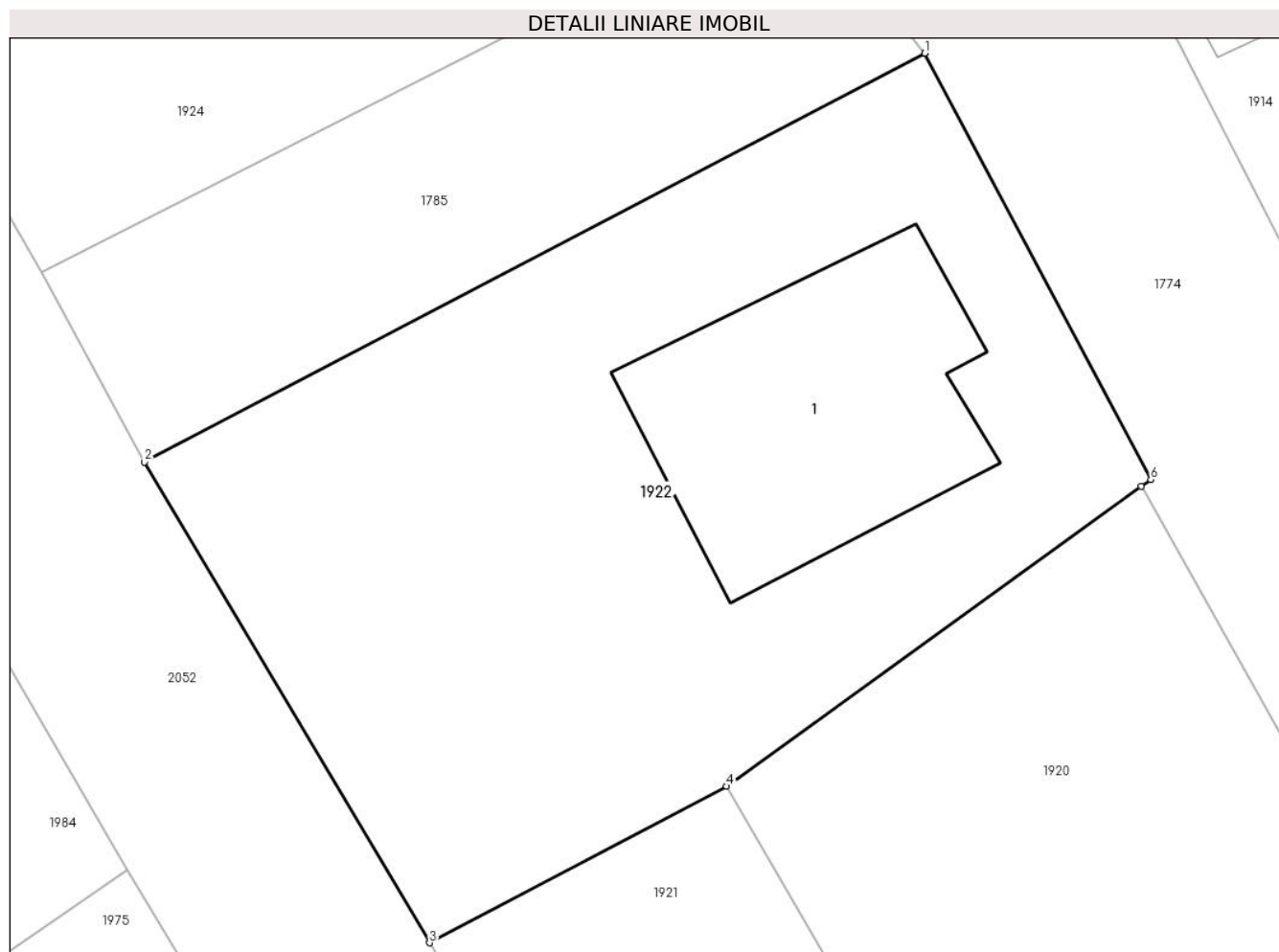
Inscrieri privind dezmembramintele dreptului de proprietate, drepturi reale de garanție și sarcini	Referințe
NU SUNT	

Anexa Nr. 1 La Partea I

Teren

Nr cadastral	Suprafața (mp)*	Observații / Referințe
	593	

* Suprafața este determinată în planul de proiecție Stereo 70.



Date referitoare la teren

Crt	Categorie folosință	Intra vilan	Suprafața (mp)	Tarla	Parcelă	Nr. topo	Observații / Referințe
1	curți constructii	DA	593	16	53	-	

Date referitoare la construcții

Crt	Număr	Destinație construcție	Supraf. (mp)	Situație juridică	Observații / Referințe
A1.1		construcții de locuințe	106	Fara acte	Nr. niveluri:1; S. construita la sol:106 mp; S. construita desfasurata:106 mp; LOCUINTA

Lungime Segmente

1) Valorile lungimilor segmentelor sunt obținute din proiecție în plan.

Punct început	X / Y	Punct sfârșit	X / Y	Lungime segment (** (m)
1	613.031,815 390.485,106	2	613.003,91 390.470,494	31.499
2	613.003,91 390.470,494	3	613.014,105 390.453,318	19.974
3	613.014,105 390.453,318	4	613.024,727 390.458,907	12.003
4	613.024,727 390.458,907	5	613.039,548 390.469,636	18.296

Punct început	X / Y	Punct sfârșit	X / Y	Lungime segment (** (m)
5	613.039,548 390.469,636	6	613.039,894 390.469,869	0.418
6	613.039,894 390.469,869	1	613.031,815 390.485,106	17.247

** Lungimile segmentelor sunt determinate în planul de proiecție Stereo 70 și sunt rotunjite la 1 milimetru.

*** Distanța dintre puncte este formată din segmente cumulate ce sunt mai mici decât valoarea 1 milimetru.

**DATE DESPRE IMOBILUL NR. 1923**

Oficiul de Cadastru și Publicitate Imobiliară PRAHOVA
Biroul de Cadastru și Publicitate Imobiliară Ploiești

A. Partea I. Descrierea imobilului

TEREN Intravilan

Adresa: Loc. Mizil, Str Mesteacanului, Jud. Prahova

Nr. Crt	Nr cadastral Nr. topografic	Suprafața* (mp)	Observații / Referințe
A1		1.026	Sector cadastral:11 Teren imprejmuit;

B. Partea II. Proprietari și acte

Inscrieri privitoare la dreptul de proprietate și alte drepturi reale		Referințe
/		
Act Administrativ nr. 61, din 24/11/1995 emis de CONSILIUL LOCAL MIZIL (lege);		
B1	Intabulare, drept de PROPRIETATE, dobandit prin Lege, cota actuala 1/1 1) ORAȘUL MIZIL, CIF:15562570	A1

C. Partea III. SARCINI .

Inscrieri privind dezmembramintele dreptului de proprietate, drepturi reale de garanție și sarcini	Referințe
NU SUNT	

Anexa Nr. 1 La Partea I**Teren**

Nr cadastral	Suprafața (mp)*	Observații / Referințe
	1.026	

* Suprafața este determinată în planul de proiecție Stereo 70.

**Date referitoare la teren**

Crt	Categorie folosință	Intravilan	Suprafața (mp)	Tarla	Parcelă	Nr. topo	Observații / Referințe
1	arabil	DA	950	16	53	-	
2	curți construcții	DA	76	16	53	-	

Lungime Segmente

1) Valorile lungimilor segmentelor sunt obținute din proiecție în plan.

Punct început	X / Y	Punct sfârșit	X / Y	Lungime segment (** (m)
1	612.942,9 390.610,137	2	612.933,852 390.626,976	19.116
2	612.933,852 390.626,976	3	612.918,296 390.619,336	17.331
3	612.918,296 390.619,336	4	612.949,29 390.565,576	62.055
4	612.949,29 390.565,576	5	612.963,492 390.573,173	16.106

Punct început	X / Y	Punct sfârșit	X / Y	Lungime segment (** (m)
5	612.963,492 390.573,173	6	612.961,082 390.577,832	5.245
6	612.961,082 390.577,832	7	612.951,117 390.595,318	20.126
7	612.951,117 390.595,318	1	612.942,9 390.610,137	16.945

** Lungimile segmentelor sunt determinate în planul de proiecție Stereo 70 și sunt rotunjite la 1 milimetru.

*** Distanța dintre puncte este formată din segmente cumulate ce sunt mai mici decât valoarea 1 milimetru.

**DATE DESPRE IMOBILUL NR. 1924**

Oficiul de Cadastru și Publicitate Imobiliară PRAHOVA
Biroul de Cadastru și Publicitate Imobiliară Ploiești

A. Partea I. Descrierea imobilului

TEREN Intravilan

Adresa: Loc. Mizil, Str Crisan, Nr. 9, Jud. Prahova

Nr. Crt	Nr cadastral Nr. topografic	Suprafața* (mp)	Observații / Referințe
A1		352	Sector cadastral:11 Teren imprejmuit;

B. Partea II. Proprietari și acte

Inscrieri privitoare la dreptul de proprietate și alte drepturi reale	Referințe
/	
Act Administrativ nr. 61, din 24/11/1995 emis de CONSILIUL LOCAL MIZIL (lege);	
B1	A1
Intabulare, drept de PROPRIETATE, dobandit prin Lege, cota actuala 1/1 1) ORAȘUL MIZIL, CIF:15562570	

C. Partea III. SARCINI .

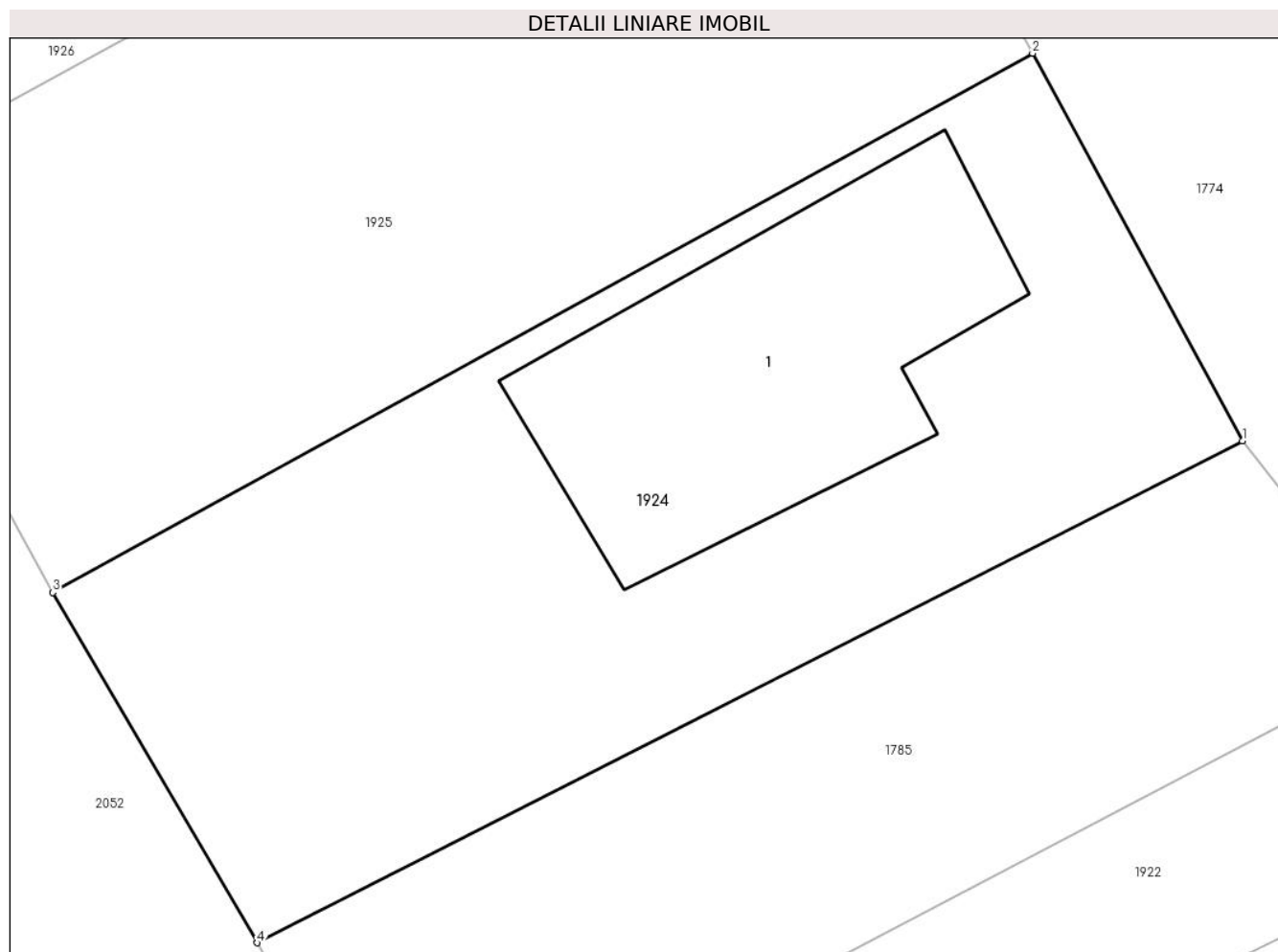
Inscrieri privind dezmembramintele dreptului de proprietate, drepturi reale de garanție și sarcini	Referințe
NU SUNT	

Anexa Nr. 1 La Partea I

Teren

Nr cadastral	Suprafața (mp)*	Observații / Referințe
	352	

* Suprafața este determinată în planul de proiecție Stereo 70.



Date referitoare la teren

Crt	Categorie folosință	Intravilan	Suprafața (mp)	Tarla	Parcelă	Nr. topo	Observații / Referințe
1	curți constructii	DA	352	16	53	-	

Date referitoare la construcții

Crt	Număr	Destinație construcție	Supraf. (mp)	Situație juridică	Observații / Referințe
A1.1		construcții de locuințe	88	Fara acte	Nr. niveluri:1; S. construita la sol:88 mp; S. construita desfasurata:88 mp; LOCUINTA

Lungime Segmente

1) Valorile lungimilor segmentelor sunt obținute din proiecție în plan.

Punct început	X / Y	Punct sfârșit	X / Y	Lungime segment (** (m)
1	613.027,185 390.490,998	2	613.021,44 390.501,601	12.059
2	613.021,44 390.501,601	3	612.994,633 390.486,858	30.593
3	612.994,633 390.486,858	4	613.000,229 390.477,28	11.093
4	613.000,229 390.477,28	1	613.027,185 390.490,998	30.246

**** Lungimile segmentelor sunt determinate în planul de proiecție Stereo 70 și sunt rotunjite la 1 milimetru.**

***** Distanța dintre puncte este formată din segmente cumulate ce sunt mai mici decât valoarea 1 milimetru.**

**DATE DESPRE IMOBILUL NR. 1925**

Oficiul de Cadastru și Publicitate Imobiliară PRAHOVA
Biroul de Cadastru și Publicitate Imobiliară Ploiești

A. Partea I. Descrierea imobilului

TEREN Intravilan

Adresa: Loc. Mizil, Str Crisan, Nr. 11, Jud. Prahova

Nr. Crt	Nr cadastral Nr. topografic	Suprafața* (mp)	Observații / Referințe
A1		373	Sector cadastral:11 Teren imprejmuit;

B. Partea II. Proprietari și acte

Inscrieri privitoare la dreptul de proprietate și alte drepturi reale	Referințe
/	
Act Administrativ nr. 61, din 24/11/1995 emis de CONSILIUL LOCAL MIZIL (lege);	
B1	A1
Intabulare, drept de PROPRIETATE, dobandit prin Lege, cota actuala 1/1 1) ORAȘUL MIZIL, CIF:15562570	

C. Partea III. SARCINI .

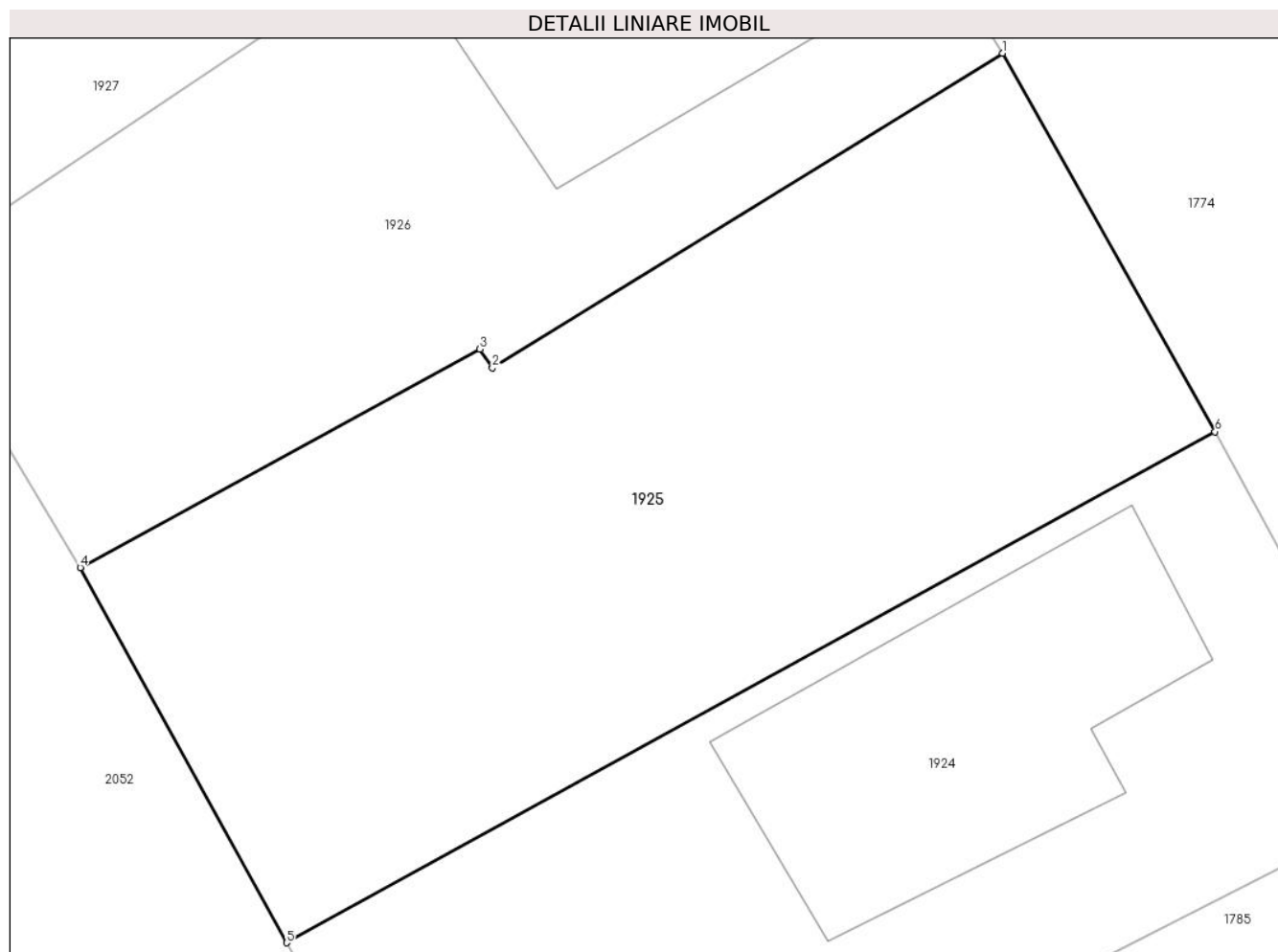
Inscrieri privind dezmembramintele dreptului de proprietate, drepturi reale de garanție și sarcini	Referințe
NU SUNT	

Anexa Nr. 1 La Partea I

Teren

Nr cadastral	Suprafața (mp)*	Observații / Referințe
	373	

* Suprafața este determinată în planul de proiecție Stereo 70.



Date referitoare la teren

Crt	Categorie folosință	Intravilan	Suprafața (mp)	Tarla	Parcelă	Nr. topo	Observații / Referințe
1	arabil	DA	373	16	53	-	

Lungime Segmente

1) Valorile lungimilor segmentelor sunt obținute din proiecție în plan.

Punct început	X / Y	Punct sfârșit	X / Y	Lungime segment (** (m)
1	613.015,307 390.512,518	2	613.000,575 390.503,446	17.301
2	613.000,575 390.503,446	3	613.000,218 390.503,981	0.643
3	613.000,218 390.503,981	4	612.988,677 390.497,685	13.147
4	612.988,677 390.497,685	5	612.994,633 390.486,858	12.357
5	612.994,633 390.486,858	6	613.021,44 390.501,601	30.593

Punct început	X / Y	Punct sfârşit	X / Y	Lungime segment (** (m)
6	613.021,44 390.501,601	1	613.015,307 390.512,518	12.522

** Lungimile segmentelor sunt determinate în planul de proiecţie Stereo 70 şi sunt rotunjite la 1 milimetru.

*** Distanţa dintre puncte este formată din segmente cumulate ce sunt mai mici decât valoarea 1 milimetru.

**DATE DESPRE IMOBILUL NR. 1926**

Oficiul de Cadastru și Publicitate Imobiliară PRAHOVA
Biroul de Cadastru și Publicitate Imobiliară Ploiești

A. Partea I. Descrierea imobilului

TEREN Intravilan

Adresa: Loc. Mizil, Str Crisan, Nr. 13, Jud. Prahova

Nr. Crt	Nr cadastral Nr. topografic	Suprafața* (mp)	Observații / Referințe
A1		344	Sector cadastral:11 Teren imprejmuit;

B. Partea II. Proprietari și acte

Inscrieri privitoare la dreptul de proprietate și alte drepturi reale	Referințe
/	
Act Administrativ nr. 61, din 24/11/1995 emis de CONSILIUL LOCAL MIZIL (lege);	
B1	A1
Intabulare, drept de PROPRIETATE, dobandit prin Lege, cota actuala 1/1 1) ORAȘUL MIZIL, CIF:15562570	

C. Partea III. SARCINI .

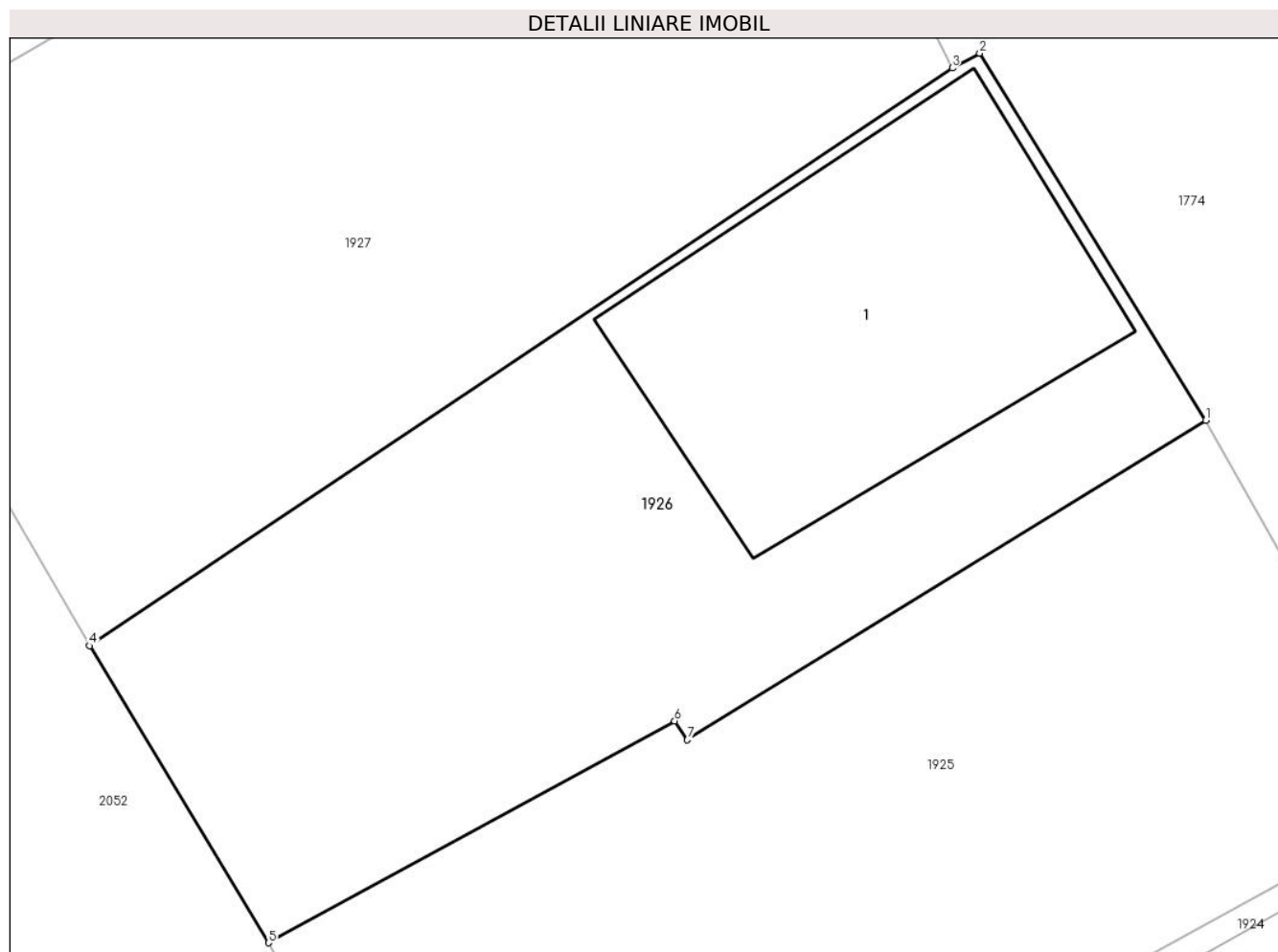
Inscrieri privind dezmembramintele dreptului de proprietate, drepturi reale de garanție și sarcini	Referințe
NU SUNT	

Anexa Nr. 1 La Partea I

Teren

Nr cadastral	Suprafața (mp)*	Observații / Referințe
	344	

* Suprafața este determinată în planul de proiecție Stereo 70.



Date referitoare la teren

Crt	Categorie folosință	Intra vilan	Suprafața (mp)	Tarla	Parcelă	Nr. topo	Observații / Referințe
1	curți constructii	DA	344	16	53	-	

Date referitoare la construcții

Crt	Număr	Destinație construcție	Supraf. (mp)	Situație juridică	Observații / Referințe
A1.1		construcții de locuințe	108	Fara acte	Nr. niveluri:1; S. construita la sol:108 mp; S. construita desfasurata:108 mp; LOCUINTA

Lungime Segmente

1) Valorile lungimilor segmentelor sunt obținute din proiecție în plan.

Punct început	X / Y	Punct sfârșit	X / Y	Lungime segment (** (m)
1	613.015,307 390.512,518	2	613.008,886 390.522,943	12.243
2	613.008,886 390.522,943	3	613.008,107 390.522,525	0.884
3	613.008,107 390.522,525	4	612.983,596 390.506,121	29.494
4	612.983,596 390.506,121	5	612.988,677 390.497,685	9.848

Punct început	X / Y	Punct sfârșit	X / Y	Lungime segment (** (m)
5	612.988,677 390.497,685	6	613.000,218 390.503,981	13.147
6	613.000,218 390.503,981	7	613.000,575 390.503,446	0.643
7	613.000,575 390.503,446	1	613.015,307 390.512,518	17.301

** Lungimile segmentelor sunt determinate în planul de proiecție Stereo 70 și sunt rotunjite la 1 milimetru.

*** Distanța dintre puncte este formată din segmente cumulate ce sunt mai mici decât valoarea 1 milimetru.

**DATE DESPRE IMOBILUL NR. 1927**

Oficiul de Cadastru și Publicitate Imobiliară PRAHOVA
Biroul de Cadastru și Publicitate Imobiliară Ploiești

A. Partea I. Descrierea imobilului

TEREN Intravilan

Adresa: Loc. Mizil, Str Crisan, Nr. 15, Jud. Prahova

Nr. Crt	Nr cadastral Nr. topografic	Suprafața* (mp)	Observații / Referințe
A1		434	Sector cadastral:11 Teren imprejmuit;

B. Partea II. Proprietari și acte

Inscrieri privitoare la dreptul de proprietate și alte drepturi reale	Referințe
/	
Act Administrativ nr. 61, din 24/11/1995 emis de CONSILIUL LOCAL MIZIL (lege);	
B1	A1
Intabulare, drept de PROPRIETATE, dobandit prin Lege, cota actuala 1/1 1) ORAȘUL MIZIL, CIF:15562570	

C. Partea III. SARCINI .

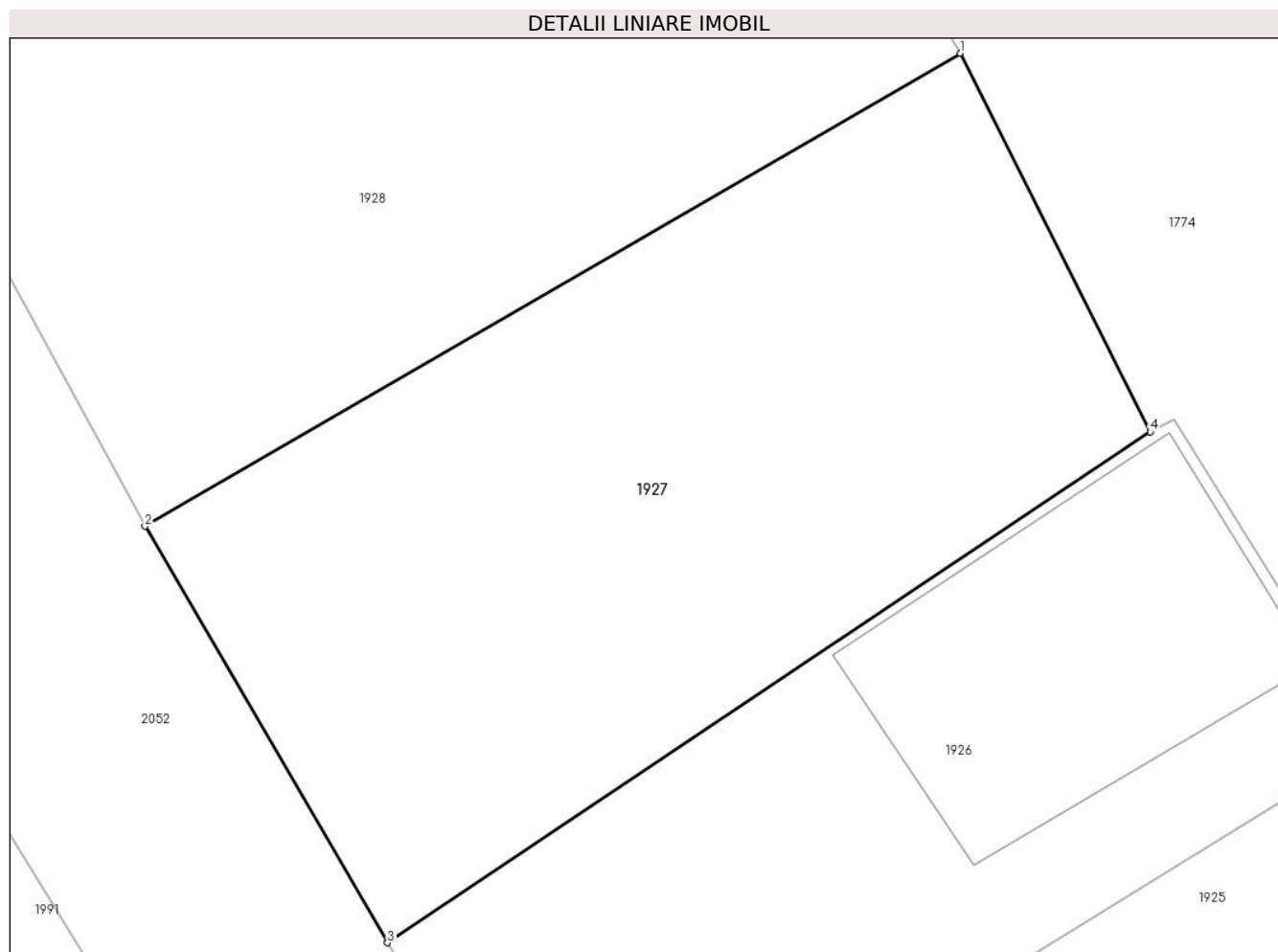
Inscrieri privind dezmembramintele dreptului de proprietate, drepturi reale de garanție și sarcini	Referințe
NU SUNT	

Anexa Nr. 1 La Partea I

Teren

Nr cadastral	Suprafața (mp)*	Observații / Referințe
	434	

* Suprafața este determinată în planul de proiecție Stereo 70.



Date referitoare la teren

Crt	Categorie folosință	Intravilan	Suprafața (mp)	Tarla	Parcelă	Nr. topo	Observații / Referințe
1	arabil	DA	434	16	53	-	

Lungime Segmente

1) Valorile lungimilor segmentelor sunt obținute din proiecție în plan.

Punct început	X / Y	Punct sfârșit	X / Y	Lungime segment (** (m)
1	613.002,001 390.534,687	2	612.975,799 390.519,497	30.287
2	612.975,799 390.519,497	3	612.983,596 390.506,121	15.483
3	612.983,596 390.506,121	4	613.008,107 390.522,525	29.494
4	613.008,107 390.522,525	1	613.002,001 390.534,687	13.609

** Lungimile segmentelor sunt determinate în planul de proiecție Stereo 70 și sunt rotunjite la 1 milimetru.

***** Distanţa dintre puncte este formată din segmente cumulate ce sunt mai mici decât valoarea 1 milimetru.**

**DATE DESPRE IMOBILUL NR. 1928**

Oficiul de Cadastru și Publicitate Imobiliară PRAHOVA
Biroul de Cadastru și Publicitate Imobiliară Ploiești

A. Partea I. Descrierea imobilului

TEREN Intravilan

Adresa: Loc. Mizil, Str Crisan, Nr. 17, Jud. Prahova

Nr. Crt	Nr cadastral Nr. topografic	Suprafața* (mp)	Observații / Referințe
A1		742	Sector cadastral:11 Teren imprejmuit;

B. Partea II. Proprietari și acte

Inscrieri privitoare la dreptul de proprietate și alte drepturi reale	Referințe
/	
Act Administrativ nr. 61, din 24/11/1995 emis de CONSILIUL LOCAL MIZIL (lege);	
B1	A1
Intabulare, drept de PROPRIETATE, dobandit prin Lege, cota actuala 1/1 1) ORAȘUL MIZIL, CIF:15562570	

C. Partea III. SARCINI .

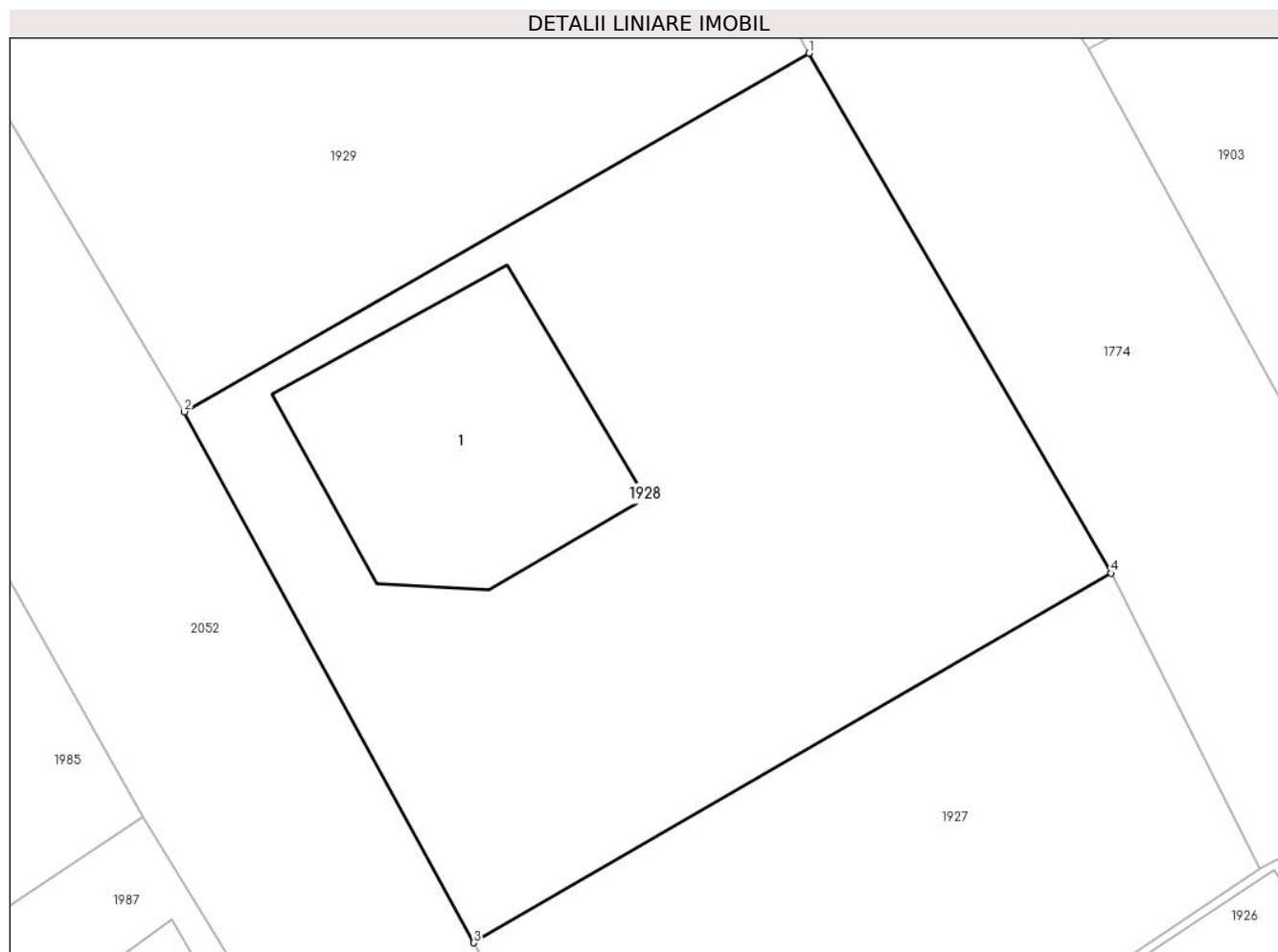
Inscrieri privind dezmembramintele dreptului de proprietate, drepturi reale de garanție și sarcini	Referințe
NU SUNT	

Anexa Nr. 1 La Partea I

Teren

Nr cadastral	Suprafața (mp)*	Observații / Referințe
	742	

* Suprafața este determinată în planul de proiecție Stereo 70.



Date referitoare la teren

Crt	Categorie folosință	Intra vilan	Suprafața (mp)	Tarla	Parcelă	Nr. topo	Observații / Referințe
1	curți constructii	DA	742	16	53	-	

Date referitoare la construcții

Crt	Număr	Destinație construcție	Supraf. (mp)	Situație juridică	Observații / Referințe
A1.1		construcții de locuințe	121	Fara acte	Nr. niveluri:1; S. construita la sol:121 mp; S. construita desfasurata:121 mp; LOCUINTA

Lungime Segmente

1) Valorile lungimilor segmentelor sunt obținute din proiecție în plan.

Punct început	X / Y	Punct sfârșit	X / Y	Lungime segment (** (m)
1	612.989,572 390.556,057	2	612.963,89 390.541,32	29.61
2	612.963,89 390.541,32	3	612.975,799 390.519,497	24.861
3	612.975,799 390.519,497	4	613.002,001 390.534,687	30.287
4	613.002,001 390.534,687	1	612.989,572 390.556,057	24.722

**** Lungimile segmentelor sunt determinate în planul de proiecție Stereo 70 și sunt rotunjite la 1 milimetru.**

***** Distanța dintre puncte este formată din segmente cumulate ce sunt mai mici decât valoarea 1 milimetru.**

**DATE DESPRE IMOBILUL NR. 1929**

Oficiul de Cadastru și Publicitate Imobiliară PRAHOVA
Biroul de Cadastru și Publicitate Imobiliară Ploiești

A. Partea I. Descrierea imobilului

TEREN Intravilan

Adresa: Loc. Mizil, Str Crisan, Nr. FN, Jud. Prahova

Nr. Crt	Nr cadastral Nr. topografic	Suprafața* (mp)	Observații / Referințe
A1		917	Sector cadastral:11 Teren imprejmuit;

B. Partea II. Proprietari și acte

Inscrieri privitoare la dreptul de proprietate și alte drepturi reale	Referințe
/	
Act Administrativ nr. 61, din 24/11/1995 emis de CONSILIUL LOCAL MIZIL (lege);	
B1	A1
Intabulare, drept de PROPRIETATE, dobandit prin Lege, cota actuala 1/1 1) ORAȘUL MIZIL, CIF:15562570	

C. Partea III. SARCINI .

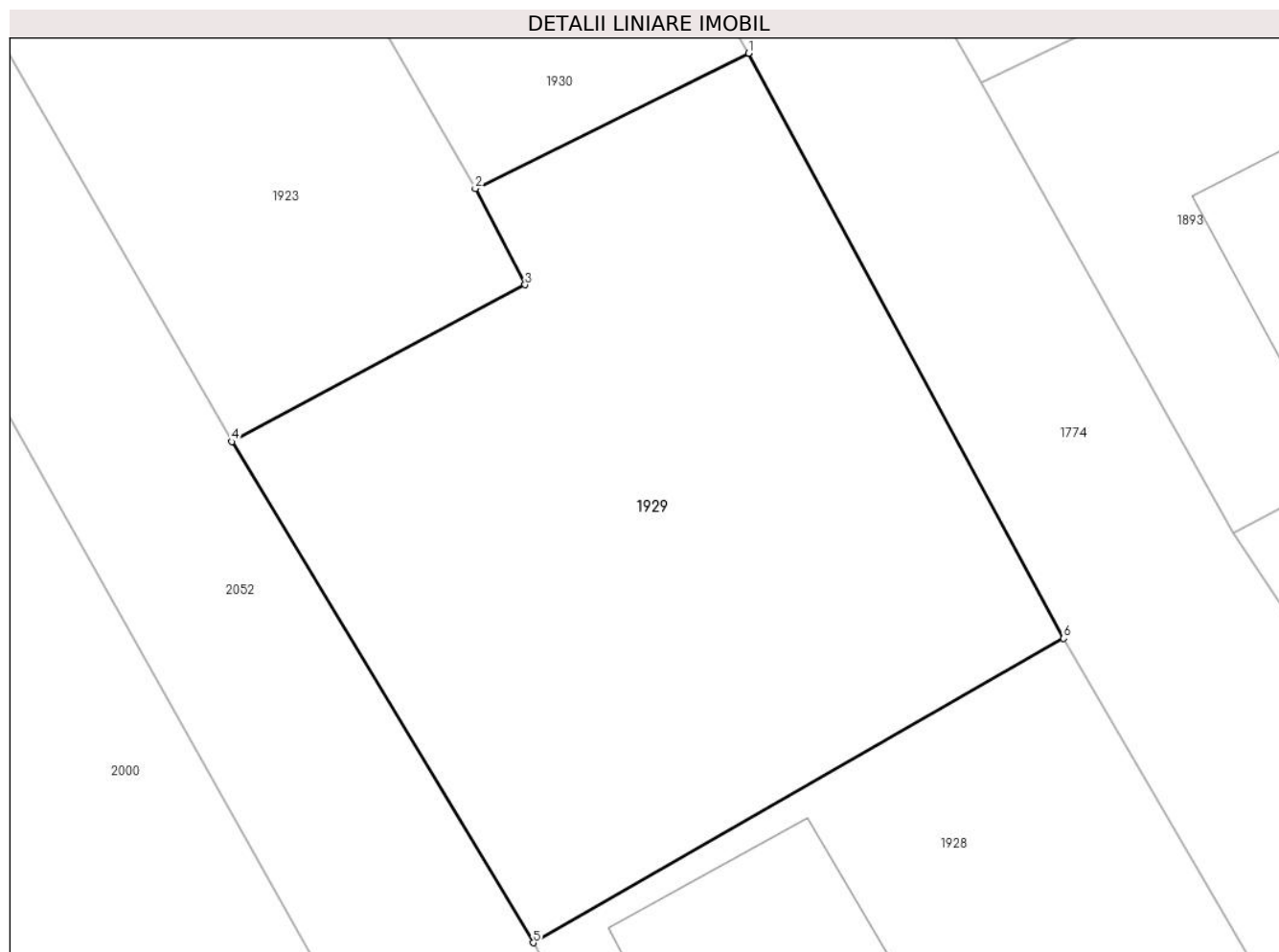
Inscrieri privind dezmembramintele dreptului de proprietate, drepturi reale de garanție și sarcini	Referințe
NU SUNT	

Anexa Nr. 1 La Partea I

Teren

Nr cadastral	Suprafața (mp)*	Observații / Referințe
	917	

* Suprafața este determinată în planul de proiecție Stereo 70.



Date referitoare la teren

Crt	Categorie folosință	Intravilan	Suprafața (mp)	Tarla	Parcelă	Nr. topo	Observații / Referințe
1	arabil	DA	917	16	53	-	

Lungime Segmente

1) Valorile lungimilor segmentelor sunt obținute din proiecție în plan.

Punct început	X / Y	Punct sfârșit	X / Y	Lungime segment (** (m)
1	612.974,32 390.584,377	2	612.961,082 390.577,832	14.768
2	612.961,082 390.577,832	3	612.963,492 390.573,173	5.245
3	612.963,492 390.573,173	4	612.949,29 390.565,576	16.106
4	612.949,29 390.565,576	5	612.963,89 390.541,32	28.311
5	612.963,89 390.541,32	6	612.989,572 390.556,057	29.61

Punct început	X / Y	Punct sfârşit	X / Y	Lungime segment (** (m)
6	612.989,572 390.556,057	1	612.974,32 390.584,377	32.165

** Lungimile segmentelor sunt determinate în planul de proiecţie Stereo 70 şi sunt rotunjite la 1 milimetru.

*** Distanţa dintre puncte este formată din segmente cumulate ce sunt mai mici decât valoarea 1 milimetru.

**DATE DESPRE IMOBILUL NR. 1930**

Oficiul de Cadastru și Publicitate Imobiliară PRAHOVA
Biroul de Cadastru și Publicitate Imobiliară Ploiești

A. Partea I. Descrierea imobilului

TEREN Intravilan

Adresa: Loc. Mizil, Str Crisan, Nr. 19, Jud. Prahova

Nr. Crt	Nr cadastral Nr. topografic	Suprafața* (mp)	Observații / Referințe
A1	23543	302	Sector cadastral:11 Teren imprejmuit; Imobil inscris in Cf sporadic 23543

B. Partea II. Proprietari și acte

Inscrieri privitoare la dreptul de proprietate și alte drepturi reale		Referințe
/		
Act Administrativ nr. 61, din 24/11/1995 emis de CONSILIL LOCAL MIZIL;		
B1	Intabulare, drept de PROPRIETATE(domeniul privat), dobandit prin Lege, cota actuala 1/1 1) ORASUL MIZIL, CIF:15562570	A1

C. Partea III. SARCINI .

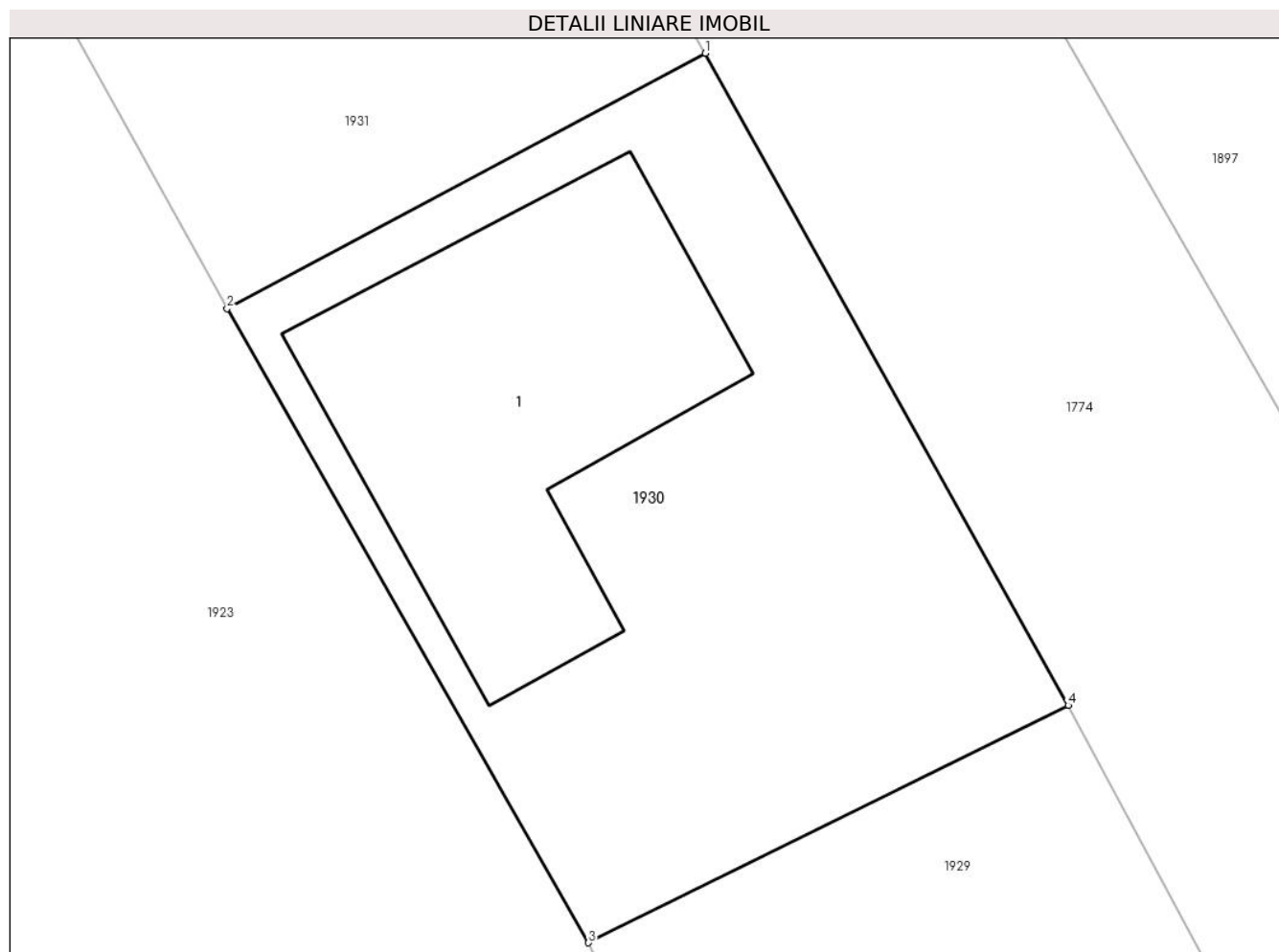
Inscrieri privind dezmembramintele dreptului de proprietate, drepturi reale de garanție și sarcini	Referințe
NU SUNT	

Anexa Nr. 1 La Partea I

Teren

Nr cadastral	Suprafața (mp)*	Observații / Referințe
23543	302	Imobil inregistrat în Cf sporadic 23543

* Suprafața este determinată în planul de proiecție Stereo 70.



Date referitoare la teren

Crt	Categorie folosință	Intravilan	Suprafața (mp)	Tarla	Parcelă	Nr. topo	Observații / Referințe
1	curți construcții	DA	302	16	53	-	

Date referitoare la construcții

Crt	Număr	Destinație construcție	Supraf. (mp)	Situație juridică	Observații / Referințe
A1.1	23543-C1	construcții de locuințe	97	Fara acte	Nr. niveluri:1; S. construita la sol:97 mp; S. construita desfasurata:97 mp; LOCUINTA

Lungime Segmente

1) Valorile lungimilor segmentelor sunt obținute din proiecție în plan.

Punct început	X / Y	Punct sfârșit	X / Y	Lungime segment (** (m)
1	612.964,312 390.602,353	2	612.951,117 390.595,318	14.953
2	612.951,117 390.595,318	3	612.961,082 390.577,832	20.126
3	612.961,082 390.577,832	4	612.974,32 390.584,377	14.768
4	612.974,32 390.584,377	1	612.964,312 390.602,353	20.575

**** Lungimile segmentelor sunt determinate în planul de proiecție Stereo 70 și sunt rotunjite la 1 milimetru.**

***** Distanța dintre puncte este formată din segmente cumulate ce sunt mai mici decât valoarea 1 milimetru.**

**DATE DESPRE IMOBILUL NR. 1931**

Oficiul de Cadastru și Publicitate Imobiliară PRAHOVA
Biroul de Cadastru și Publicitate Imobiliară Ploiești

A. Partea I. Descrierea imobilului

TEREN Intravilan

Adresa: Loc. Mizil, Str Crisan, Nr. 21, Jud. Prahova

Nr. Crt	Nr cadastral Nr. topografic	Suprafața* (mp)	Observații / Referințe
A1	23544	253	Sector cadastral:11 Teren imprejmuit; Imobil inscris in Cf sporadic 23544

B. Partea II. Proprietari și acte

Inscrieri privitoare la dreptul de proprietate și alte drepturi reale		Referințe
/		
Act Administrativ nr. 61, din 24/11/1995 emis de CONSILIUL LOCAL MIZIL;		
B1	Intabulare, drept de PROPRIETATE(domeniul privat), dobandit prin Lege, cota actuala 1/1 1) ORASUL MIZIL, CIF:15562570	A1

C. Partea III. SARCINI .

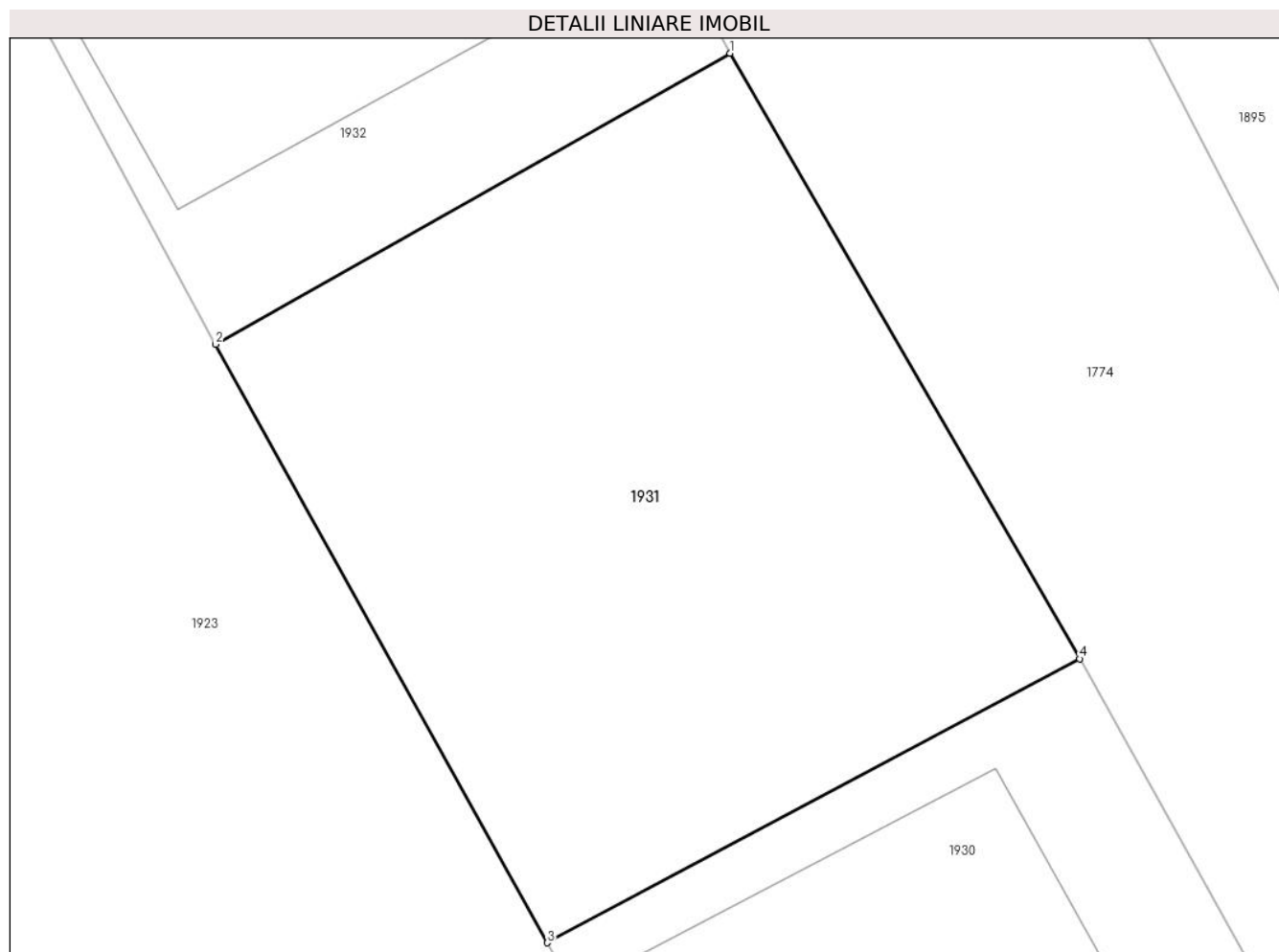
Inscrieri privind dezmembramintele dreptului de proprietate, drepturi reale de garanție și sarcini	Referințe
NU SUNT	

Anexa Nr. 1 La Partea I

Teren

Nr cadastral	Suprafața (mp)*	Observații / Referințe
23544	253	Imobil înscris în Cf sporadic 23544

* Suprafața este determinată în planul de proiecție Stereo 70.



Date referitoare la teren

Crt	Categorie folosință	Intra vilan	Suprafața (mp)	Tarla	Parcelă	Nr. topo	Observații / Referințe
1	arabil	DA	253	16	53	-	

Lungime Segmente

1) Valorile lungimilor segmentelor sunt obținute din proiecție în plan.

Punct început	X / Y	Punct sfârșit	X / Y	Lungime segment (** (m)
1	612.955,642 390.617,349	2	612.942,9 390.610,137	14.641
2	612.942,9 390.610,137	3	612.951,117 390.595,318	16.945
3	612.951,117 390.595,318	4	612.964,312 390.602,353	14.953
4	612.964,312 390.602,353	1	612.955,642 390.617,349	17.322

** Lungimile segmentelor sunt determinate în planul de proiecție Stereo 70 și sunt rotunjite la 1 milimetru.

***** Distanţa dintre puncte este formată din segmente cumulate ce sunt mai mici decât valoarea 1 milimetru.**

**DATE DESPRE IMOBILUL NR. 1932**

Oficiul de Cadastru și Publicitate Imobiliară PRAHOVA
Biroul de Cadastru și Publicitate Imobiliară Ploiești

A. Partea I. Descrierea imobilului

TEREN Intravilan

Adresa: Loc. Mizil, Str Crisan, Nr. 23, Jud. Prahova

Nr. Crt	Nr cadastral Nr. topografic	Suprafața* (mp)	Observații / Referințe
A1	23573	270	Sector cadastral:11 Teren imprejmuit; .Imobil inscris in Cf sporadic 23573.

B. Partea II. Proprietari și acte

Inscrieri privitoare la dreptul de proprietate și alte drepturi reale	Referințe
/	
Act Administrativ nr. 14961, din 07/02/2022 emis de PRIMARIA MIZIL (act administrativ nr 61 din 24.11.1995, emis de CONSILIL LOCAL MIZIL);	
B1 Intabulare, drept de PROPRIETATE(domeniul privat), dobandit prin Lege, cota actuala 1/1 1) ORASUL MIZIL, CIF:15562570	A1

C. Partea III. SARCINI .

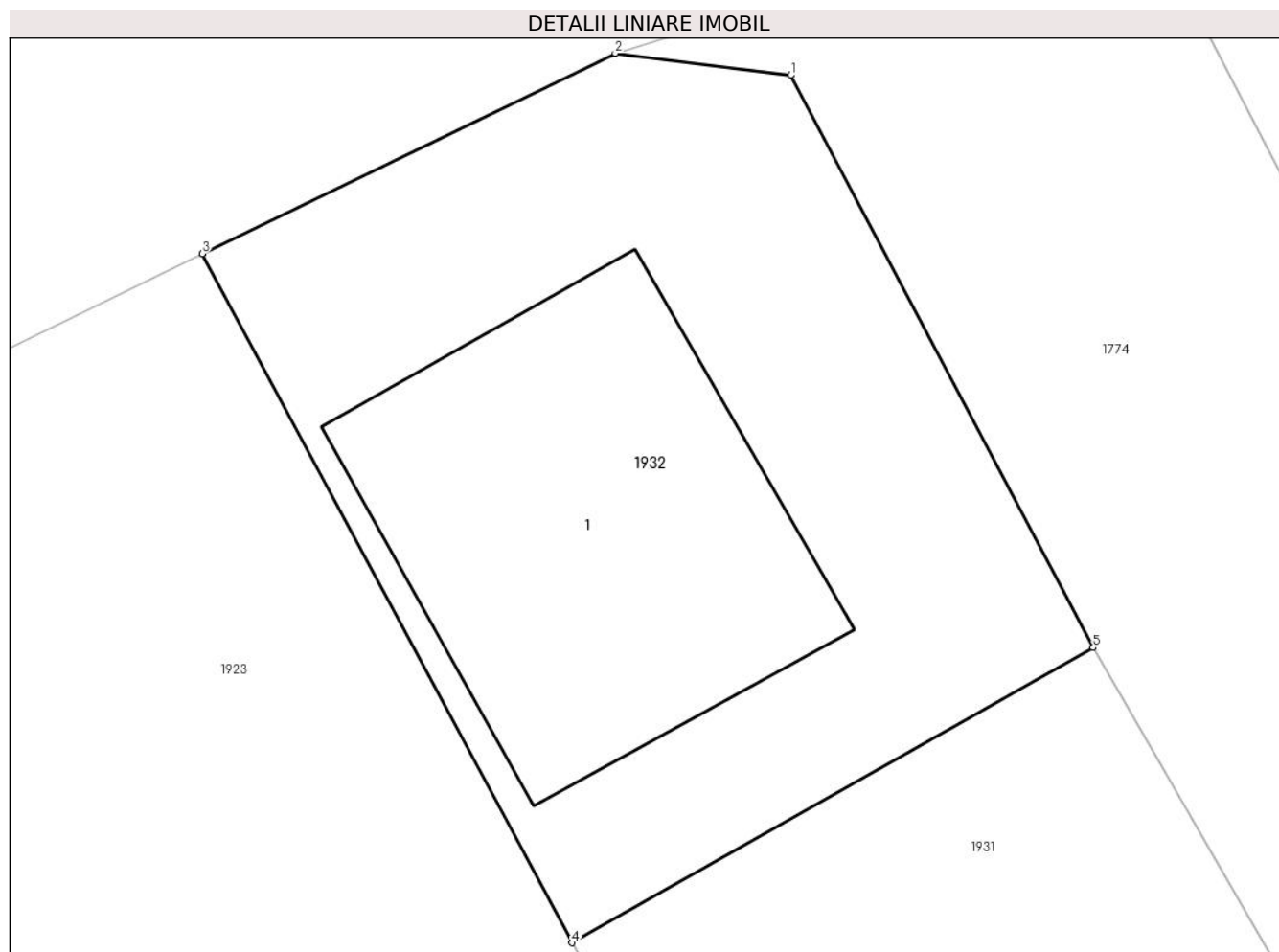
Inscrieri privind dezmembramintele dreptului de proprietate, drepturi reale de garanție și sarcini	Referințe
NU SUNT	

Anexa Nr. 1 La Partea I

Teren

Nr cadastral	Suprafața (mp)*	Observații / Referințe
23573	270	.Imobil inscris in Cf sporadic 23573.

* Suprafața este determinată în planul de proiecție Stereo 70.



Date referitoare la teren

Crt	Categorie folosință	Intravilan	Suprafața (mp)	Tarla	Parcelă	Nr. topo	Observații / Referințe
1	curți constructii	DA	270	16	53	-	

Date referitoare la construcții

Crt	Număr	Destinație construcție	Supraf. (mp)	Situație juridică	Observații / Referințe
A1.1	23573-C1	construcții de locuințe	95	Fara acte	Nr. niveluri:1; S. construita la sol:95 mp; LOCUINTA

Lungime Segmente

1) Valorile lungimilor segmentelor sunt obținute din proiecție în plan.

Punct început	X / Y	Punct sfârșit	X / Y	Lungime segment (** (m)
1	612.948,244 390.631,336	2	612.943,953 390.631,876	4.325
2	612.943,953 390.631,876	3	612.933,852 390.626,976	11.227
3	612.933,852 390.626,976	4	612.942,9 390.610,137	19.116
4	612.942,9 390.610,137	5	612.955,642 390.617,349	14.641

Punct început	X / Y	Punct sfârşit	X / Y	Lungime segment (** (m)
5	612.955,642 390.617,349	1	612.948,244 390.631,336	15.823

** Lungimile segmentelor sunt determinate în planul de proiecţie Stereo 70 şi sunt rotunjite la 1 milimetru.

*** Distanţa dintre puncte este formată din segmente cumulate ce sunt mai mici decât valoarea 1 milimetru.

**DATE DESPRE IMOBILUL NR. 1933**

Oficiul de Cadastru și Publicitate Imobiliară PRAHOVA
Biroul de Cadastru și Publicitate Imobiliară Ploiești

A. Partea I. Descrierea imobilului

TEREN Intravilan

Adresa: Loc. Mizil, Str Lunii, Nr. 7, Jud. Prahova

Nr. Crt	Nr cadastral Nr. topografic	Suprafața* (mp)	Observații / Referințe
A1		179	Sector cadastral:11 Teren imprejmuit;

B. Partea II. Proprietari și acte

Inscrieri privitoare la dreptul de proprietate și alte drepturi reale	Referințe
/	
Act Administrativ nr. 61, din 24/11/1995 emis de CONSILIUL LOCAL MIZIL (lege);	
B1	A1
Intabulare, drept de PROPRIETATE, dobandit prin Lege, cota actuala 1/1 1) ORAȘUL MIZIL, CIF:15562570	

C. Partea III. SARCINI .

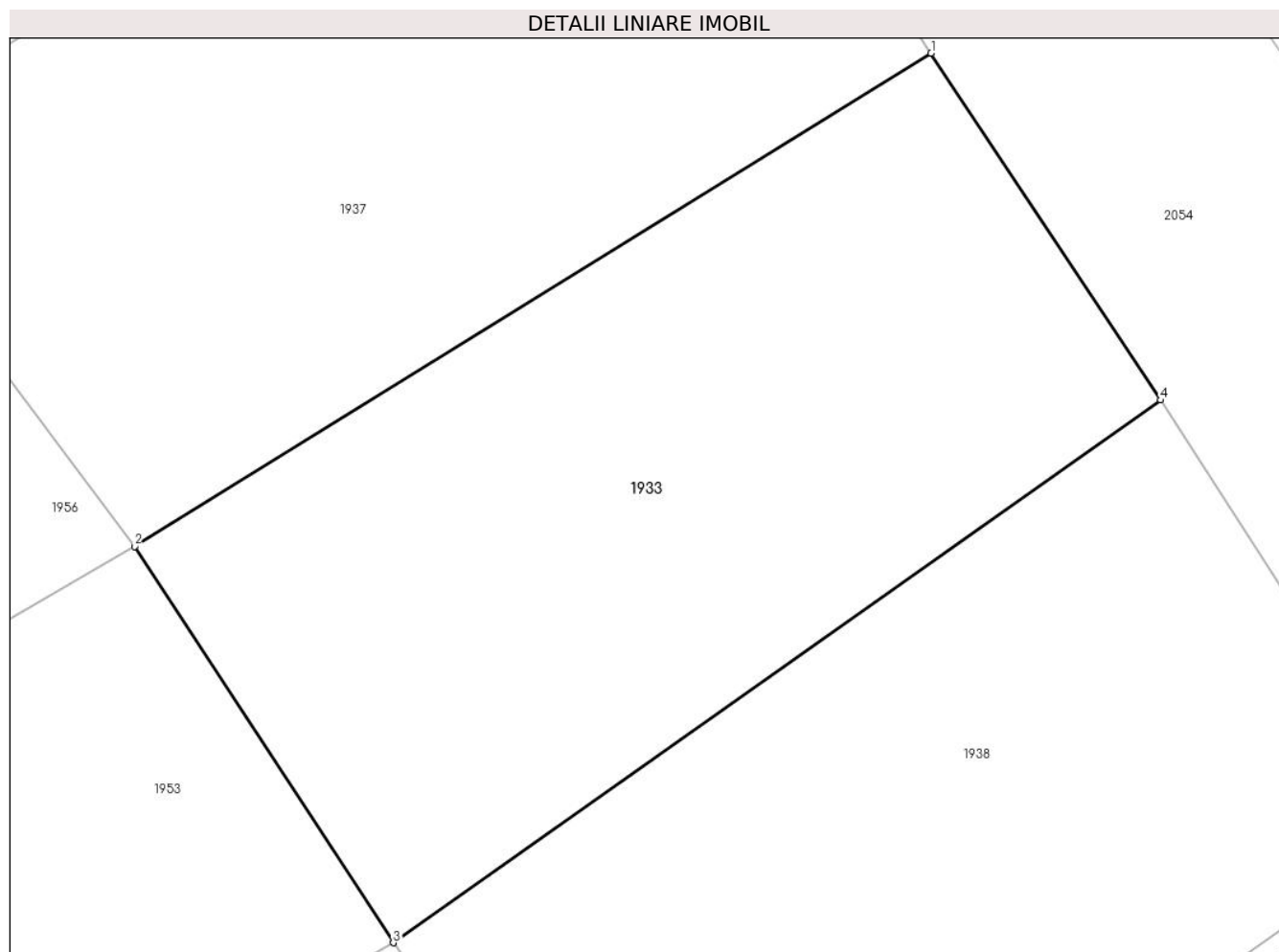
Inscrieri privind dezmembramintele dreptului de proprietate, drepturi reale de garanție și sarcini	Referințe
NU SUNT	

Anexa Nr. 1 La Partea I

Teren

Nr cadastral	Suprafața (mp)*	Observații / Referințe
	179	

* Suprafața este determinată în planul de proiecție Stereo 70.



Date referitoare la teren

Crt	Categorie folosință	Intravilan	Suprafața (mp)	Tarla	Parcelă	Nr. topo	Observații / Referințe
1	curți constructii	DA	179	16	53	-	

Lungime Segmente

1) Valorile lungimilor segmentelor sunt obținute din proiecție în plan.

Punct început	X / Y	Punct sfârșit	X / Y	Lungime segment (** (m)
1	612.920,321 390.392,345	2	612.903,801 390.382,12	19.428
2	612.903,801 390.382,12	3	612.909,167 390.373,908	9.81
3	612.909,167 390.373,908	4	612.925,088 390.385,155	19.493
4	612.925,088 390.385,155	1	612.920,321 390.392,345	8.627

**** Lungimile segmentelor sunt determinate în planul de proiecție Stereo 70 și sunt rotunjite la 1 milimetru.**

***** Distanța dintre puncte este formată din segmente cumulate ce sunt mai mici decât valoarea 1 milimetru.**

**DATE DESPRE IMOBILUL NR. 1934**

Oficiul de Cadastru și Publicitate Imobiliară PRAHOVA
Biroul de Cadastru și Publicitate Imobiliară Ploiești

A. Partea I. Descrierea imobilului

TEREN Intravilan

Adresa: Loc. Mizil, Str Lunii, Nr. 15, Jud. Prahova

Nr. Crt	Nr cadastral Nr. topografic	Suprafața* (mp)	Observații / Referințe
A1		246	Sector cadastral:11 Teren imprejmuit;

B. Partea II. Proprietari și acte

Inscrieri privitoare la dreptul de proprietate și alte drepturi reale	Referințe
/	
Act Administrativ nr. 61, din 24/11/1995 emis de CONSILIUL LOCAL MIZIL (lege);	
B1	A1
Intabulare, drept de PROPRIETATE, dobandit prin Lege, cota actuala 1/1 1) ORAȘUL MIZIL, CIF:15562570	

C. Partea III. SARCINI .

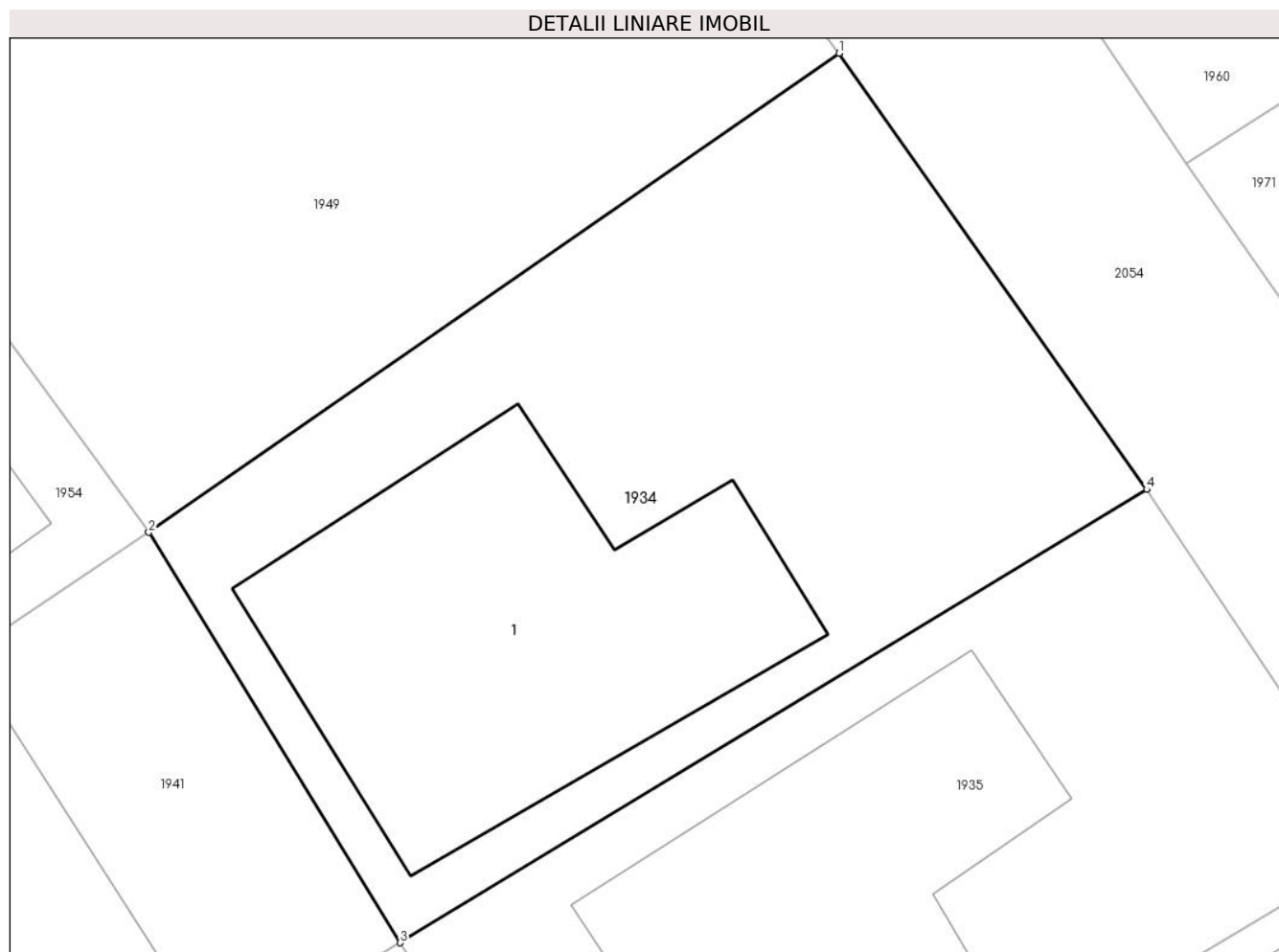
Inscrieri privind dezmembramintele dreptului de proprietate, drepturi reale de garanție și sarcini	Referințe
NU SUNT	

Anexa Nr. 1 La Partea I

Teren

Nr cadastral	Suprafața (mp)*	Observații / Referințe
	246	

* Suprafața este determinată în planul de proiecție Stereo 70.



Date referitoare la teren

Crt	Categorie folosință	Intra vilan	Suprafața (mp)	Tarla	Parcelă	Nr. topo	Observații / Referințe
1	curți constructii	DA	246	16	53	-	

Date referitoare la construcții

Crt	Număr	Destinație construcție	Supraf. (mp)	Situație juridică	Observații / Referințe
A1.1		construcții de locuințe	82	Fara acte	Nr. niveluri:1; S. construita la sol:82 mp; S. construita desfasurata:82 mp; LOCUINTA

Lungime Segmente

1) Valorile lungimilor segmentelor sunt obținute din proiecție în plan.

Punct început	X / Y	Punct sfârșit	X / Y	Lungime segment (** (m)
1	612.896,477 390.428,067	2	612.880,044 390.416,672	19.997
2	612.880,044 390.416,672	3	612.886,022 390.406,906	11.45
3	612.886,022 390.406,906	4	612.903,791 390.417,694	20.787
4	612.903,791 390.417,694	1	612.896,477 390.428,067	12.692

**** Lungimile segmentelor sunt determinate în planul de proiecție Stereo 70 și sunt rotunjite la 1 milimetru.**

***** Distanța dintre puncte este formată din segmente cumulate ce sunt mai mici decât valoarea 1 milimetru.**

**DATE DESPRE IMOBILUL NR. 1935**

Oficiul de Cadastru și Publicitate Imobiliară PRAHOVA
Biroul de Cadastru și Publicitate Imobiliară Ploiești

A. Partea I. Descrierea imobilului

TEREN Intravilan

Adresa: Loc. Mizil, Str Lunii, Nr. 13, Jud. Prahova

Nr. Crt	Nr cadastral Nr. topografic	Suprafața* (mp)	Observații / Referințe
A1		210	Sector cadastral:11 Teren imprejmuit;

B. Partea II. Proprietari și acte

Inscrieri privitoare la dreptul de proprietate și alte drepturi reale	Referințe
/	
Act Administrativ nr. 61, din 24/11/1995 emis de CONSILIUL LOCAL MIZIL (lege);	
B1	A1
Intabulare, drept de PROPRIETATE, dobandit prin Lege, cota actuala 1/1 1) ORAȘUL MIZIL, CIF:15562570	

C. Partea III. SARCINI .

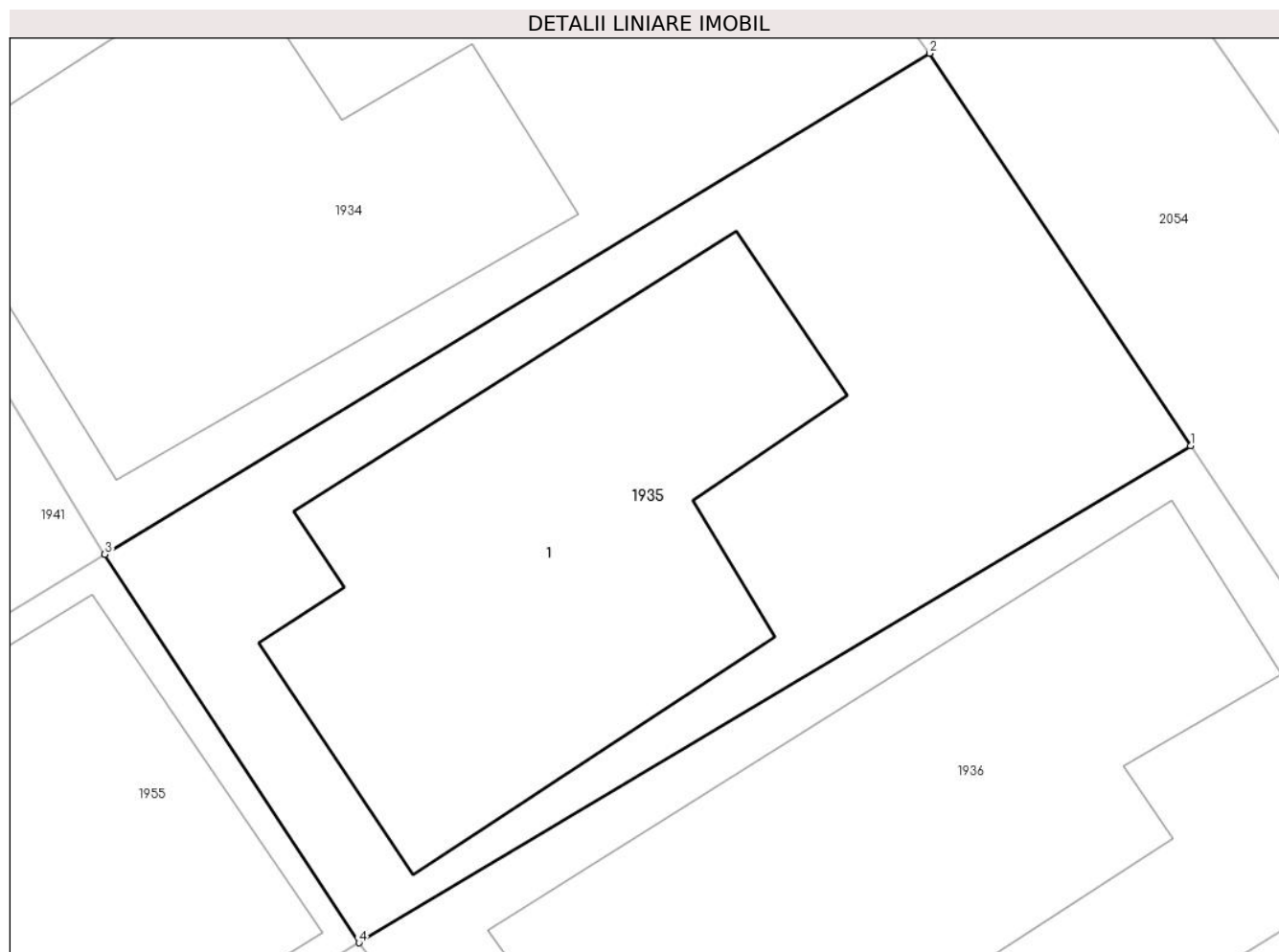
Inscrieri privind dezmembramintele dreptului de proprietate, drepturi reale de garanție și sarcini	Referințe
NU SUNT	

Anexa Nr. 1 La Partea I

Teren

Nr cadastral	Suprafața (mp)*	Observații / Referințe
	210	

* Suprafața este determinată în planul de proiecție Stereo 70.



Date referitoare la teren

Crt	Categorie folosință	Intra vilan	Suprafața (mp)	Tarla	Parcelă	Nr. topo	Observații / Referințe
1	curți constructii	DA	210	16	53	-	

Date referitoare la construcții

Crt	Număr	Destinație construcție	Supraf. (mp)	Situație juridică	Observații / Referințe
A1.1		construcții de locuințe	88	Fara acte	Nr. niveluri:1; S. construita la sol:88 mp; S. construita desfasurata:88 mp; LOCUINTA

Lungime Segmente

1) Valorile lungimilor segmentelor sunt obținute din proiecție în plan.

Punct început	X / Y	Punct sfârșit	X / Y	Lungime segment (** (m)
1	612.909,415 390.409,241	2	612.903,791 390.417,694	10.153
2	612.903,791 390.417,694	3	612.886,022 390.406,906	20.787
3	612.886,022 390.406,906	4	612.891,499 390.398,539	10.0
4	612.891,499 390.398,539	1	612.909,415 390.409,241	20.869

**** Lungimile segmentelor sunt determinate în planul de proiecție Stereo 70 și sunt rotunjite la 1 milimetru.**

***** Distanța dintre puncte este formată din segmente cumulate ce sunt mai mici decât valoarea 1 milimetru.**

**DATE DESPRE IMOBILUL NR. 1936**

Oficiul de Cadastru și Publicitate Imobiliară PRAHOVA
Biroul de Cadastru și Publicitate Imobiliară Ploiești

A. Partea I. Descrierea imobilului

TEREN Intravilan

Adresa: Loc. Mizil, Str Lunii, Nr. 11, Jud. Prahova

Nr. Crt	Nr cadastral Nr. topografic	Suprafața* (mp)	Observații / Referințe
A1		207	Sector cadastral:11 Teren imprejmuit;

B. Partea II. Proprietari și acte

Inscrieri privitoare la dreptul de proprietate și alte drepturi reale	Referințe
/	
Act Administrativ nr. 61, din 24/11/1995 emis de CONSILIUL LOCAL MIZIL (lege);	
B1	A1
Intabulare, drept de PROPRIETATE, dobandit prin Lege, cota actuala 1/1 1) ORAȘUL MIZIL, CIF:15562570	

C. Partea III. SARCINI .

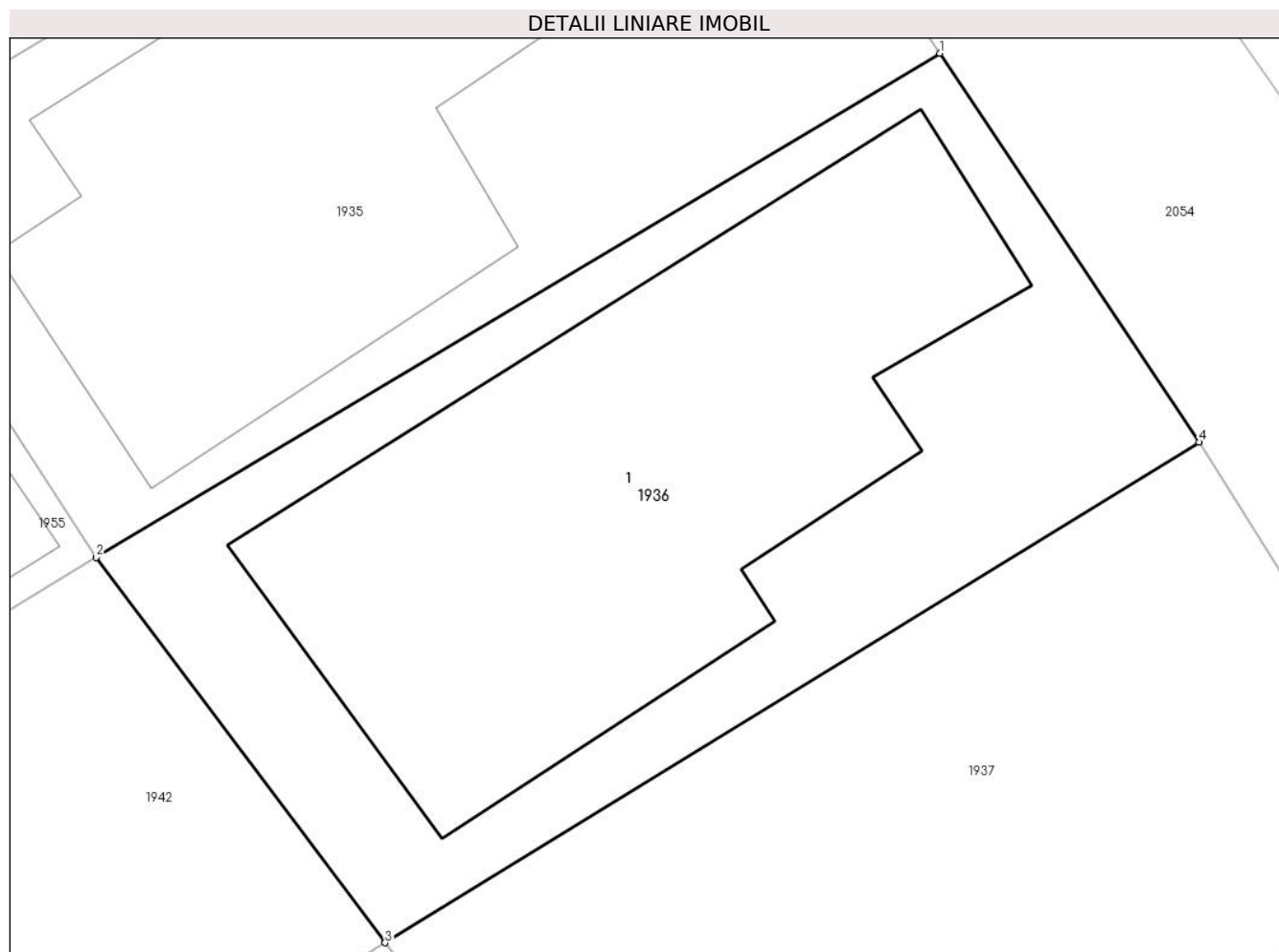
Inscrieri privind dezmembramintele dreptului de proprietate, drepturi reale de garanție și sarcini	Referințe
NU SUNT	

Anexa Nr. 1 La Partea I

Teren

Nr cadastral	Suprafața (mp)*	Observații / Referințe
	207	

* Suprafața este determinată în planul de proiecție Stereo 70.



Date referitoare la teren

Crt	Categorie folosință	Intra vilan	Suprafața (mp)	Tarla	Parcelă	Nr. topo	Observații / Referințe
1	curți constructii	DA	207	16	53	-	

Date referitoare la construcții

Crt	Număr	Destinație construcție	Supraf. (mp)	Situație juridică	Observații / Referințe
A1.1		construcții de locuințe	111	Fara acte	Nr. niveluri:1; S. construita la sol:111 mp; S. construita desfasurata:111 mp; LOCUINTA

Lungime Segmente

1) Valorile lungimilor segmentelor sunt obținute din proiecție în plan.

Punct început	X / Y	Punct sfârșit	X / Y	Lungime segment (** (m)
1	612.909,415 390.409,241	2	612.891,499 390.398,539	20.869
2	612.891,499 390.398,539	3	612.897,633 390.390,355	10.227
3	612.897,633 390.390,355	4	612.914,924 390.400,984	20.296
4	612.914,924 390.400,984	1	612.909,415 390.409,241	9.926

**** Lungimile segmentelor sunt determinate în planul de proiecție Stereo 70 și sunt rotunjite la 1 milimetru.**

***** Distanța dintre puncte este formată din segmente cumulate ce sunt mai mici decât valoarea 1 milimetru.**

**DATE DESPRE IMOBILUL NR. 1937**

Oficiul de Cadastru și Publicitate Imobiliară PRAHOVA
Biroul de Cadastru și Publicitate Imobiliară Ploiești

A. Partea I. Descrierea imobilului

TEREN Intravilan

Adresa: Loc. Mizil, Str Lunii, Nr. 9, Jud. Prahova

Nr. Crt	Nr cadastral Nr. topografic	Suprafața* (mp)	Observații / Referințe
A1		203	Sector cadastral:11 Teren imprejmuit;

B. Partea II. Proprietari și acte

Inscrieri privitoare la dreptul de proprietate și alte drepturi reale	Referințe
/	
Act Administrativ nr. 61, din 24/11/1995 emis de CONSILIUL LOCAL MIZIL (lege);	
B1	A1
Intabulare, drept de PROPRIETATE, dobandit prin Lege, cota actuala 1/1 1) ORAȘUL MIZIL, CIF:15562570	

C. Partea III. SARCINI .

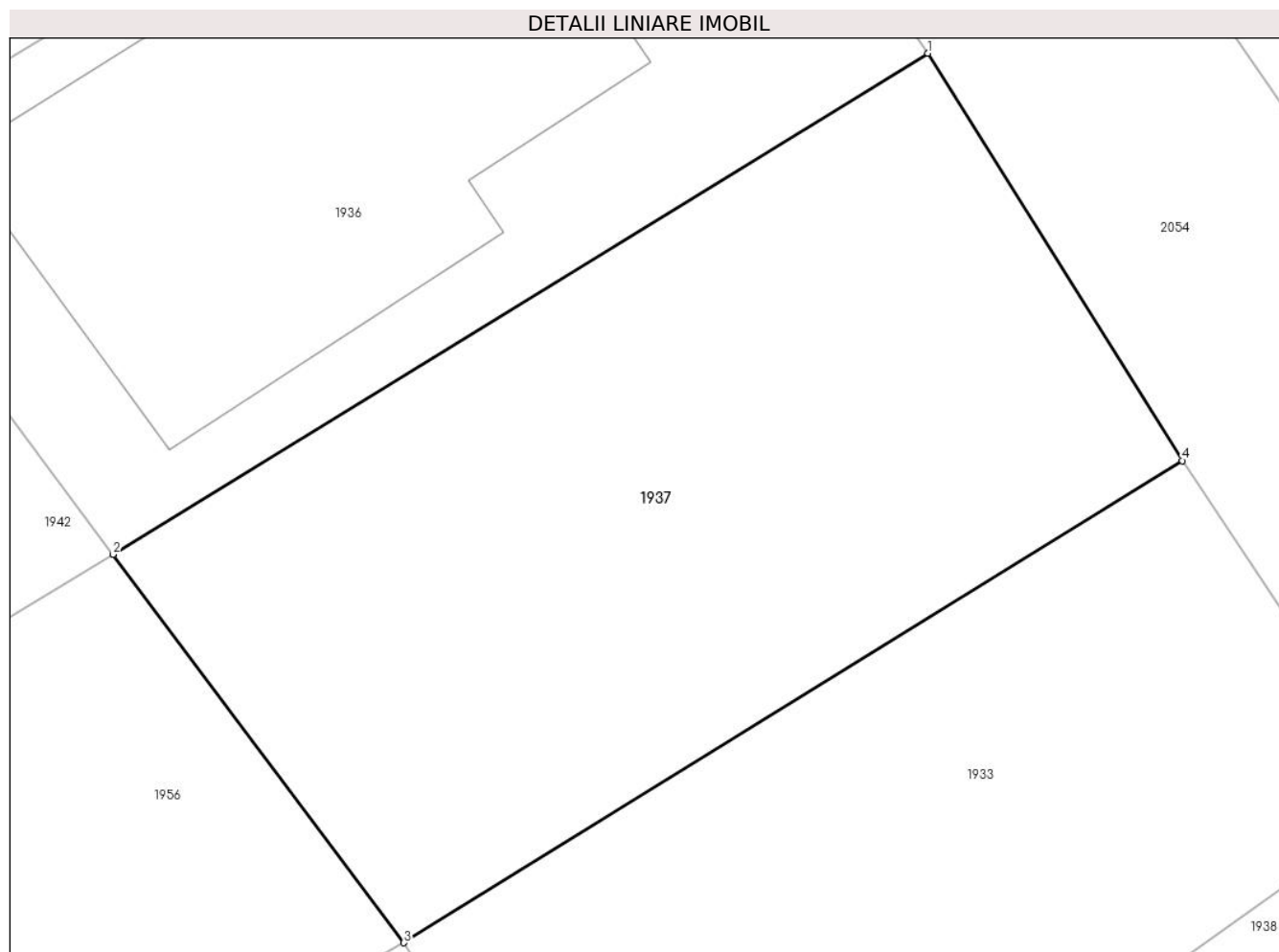
Inscrieri privind dezmembramintele dreptului de proprietate, drepturi reale de garanție și sarcini	Referințe
NU SUNT	

Anexa Nr. 1 La Partea I

Teren

Nr cadastral	Suprafața (mp)*	Observații / Referințe
	203	

* Suprafața este determinată în planul de proiecție Stereo 70.



Date referitoare la teren

Crt	Categorie folosință	Intravilan	Suprafața (mp)	Tarla	Parcelă	Nr. topo	Observații / Referințe
1	curți constructii	DA	203	16	53	-	

Lungime Segmente

1) Valorile lungimilor segmentelor sunt obținute din proiecție în plan.

Punct început	X / Y	Punct sfârșit	X / Y	Lungime segment (** (m)
1	612.914,924 390.400,984	2	612.897,633 390.390,355	20.296
2	612.897,633 390.390,355	3	612.903,801 390.382,12	10.289
3	612.903,801 390.382,12	4	612.920,321 390.392,345	19.428
4	612.920,321 390.392,345	1	612.914,924 390.400,984	10.186

**** Lungimile segmentelor sunt determinate în planul de proiecție Stereo 70 și sunt rotunjite la 1 milimetru.**

***** Distanța dintre puncte este formată din segmente cumulate ce sunt mai mici decât valoarea 1 milimetru.**

**DATE DESPRE IMOBILUL NR. 1938**

Oficiul de Cadastru și Publicitate Imobiliară PRAHOVA
Biroul de Cadastru și Publicitate Imobiliară Ploiești

A. Partea I. Descrierea imobilului

TEREN Intravilan

Adresa: Loc. Mizil, Str Lunii, Nr. 5, Jud. Prahova

Nr. Crt	Nr cadastral Nr. topografic	Suprafața* (mp)	Observații / Referințe
A1	24319	200	Sector cadastral:11 Teren imprejmuit; Imobil inscris in Cf sporadic 24319.

B. Partea II. Proprietari și acte

Inscrieri privitoare la dreptul de proprietate și alte drepturi reale		Referințe
/		
Act Administrativ nr. 37422, din 25/10/2023 emis de PRIMARIA MIZIL (act administrativ nr 37619 din 31.10.2023, emis de PRIMARIA MIZIL;act administrativ nr 61 din 24.11.1995, emis de CONSILIUL LOCAL MIZIL);		
B1	Intabulare, drept de PROPRIETATE(domeniul privat), dobandit prin Lege, cota actuala 1/1 1) ORAȘUL MIZIL , CIF:15562570	A1

C. Partea III. SARCINI

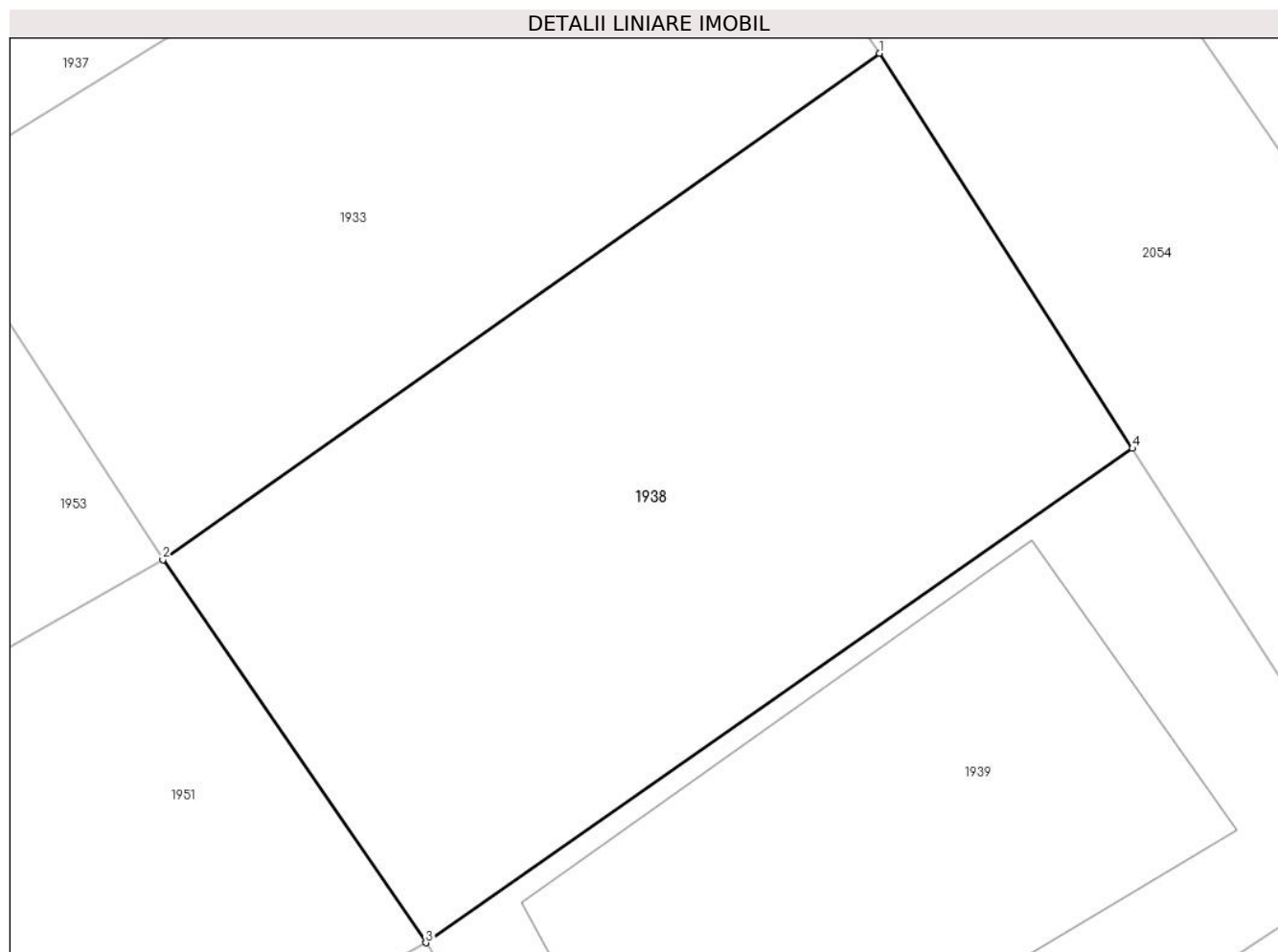
Inscrieri privind dezmembramintele dreptului de proprietate, drepturi reale de garanție și sarcini		Referințe
/		
Act Administrativ nr. 18364, din 24/02/2009 emis de CONSILIUL LOCAL MIZIL;		
C1	Intabulare, drept de CONCESIUNE 1) TOMA IONUȚ	A1

Anexa Nr. 1 La Partea I

Teren

Nr cadastral	Suprafața (mp)*	Observații / Referințe
24319	200	Imobil inscris in Cf sporadic 24319.

* Suprafața este determinată în planul de proiecție Stereo 70.



Date referitoare la teren

Crt	Categorie folosință	Intravilan	Suprafața (mp)	Tarla	Parcelă	Nr. topo	Observații / Referințe
1	curți constructii	DA	200	16	53	-	

Lungime Segmente

1) Valorile lungimilor segmentelor sunt obținute din proiecție în plan.

Punct început	X / Y	Punct sfârșit	X / Y	Lungime segment (** (m)
1	612.925,088 390.385,155	2	612.909,167 390.373,908	19.493
2	612.909,167 390.373,908	3	612.915,01 390.365,398	10.323
3	612.915,01 390.365,398	4	612.930,714 390.376,377	19.162
4	612.930,714 390.376,377	1	612.925,088 390.385,155	10.426

**** Lungimile segmentelor sunt determinate în planul de proiecție Stereo 70 și sunt rotunjite la 1 milimetru.**

***** Distanța dintre puncte este formată din segmente cumulate ce sunt mai mici decât valoarea 1 milimetru.**

**DATE DESPRE IMOBILUL NR. 1939**

Oficiul de Cadastru și Publicitate Imobiliară PRAHOVA
Biroul de Cadastru și Publicitate Imobiliară Ploiești

A. Partea I. Descrierea imobilului

TEREN Intravilan

Adresa: Loc. Mizil, Str Lunii, Nr. 3, Jud. Prahova

Nr. Crt	Nr cadastral Nr. topografic	Suprafața* (mp)	Observații / Referințe
A1	23441	200	Sector cadastral:11 Teren imprejmuit; Imobil inscris in Cf sporadic 23441.

B. Partea II. Proprietari și acte

Inscrieri privitoare la dreptul de proprietate și alte drepturi reale	Referințe
/	
Act Administrativ nr. 24468, din 14/05/2021 emis de PRIMARIA ORASULUI MIZIL (act administrativ nr 61 din 24.11.1995, emis de CONSILIUL LOCAL AL ORASULUI MIZIL);	
B1 Intabulare, drept de PROPRIETATE(domeniul privat), dobandit prin Lege, cota actuala 1/1 1) ORASUL MIZIL, CIF:15562570	A1

C. Partea III. SARCINI

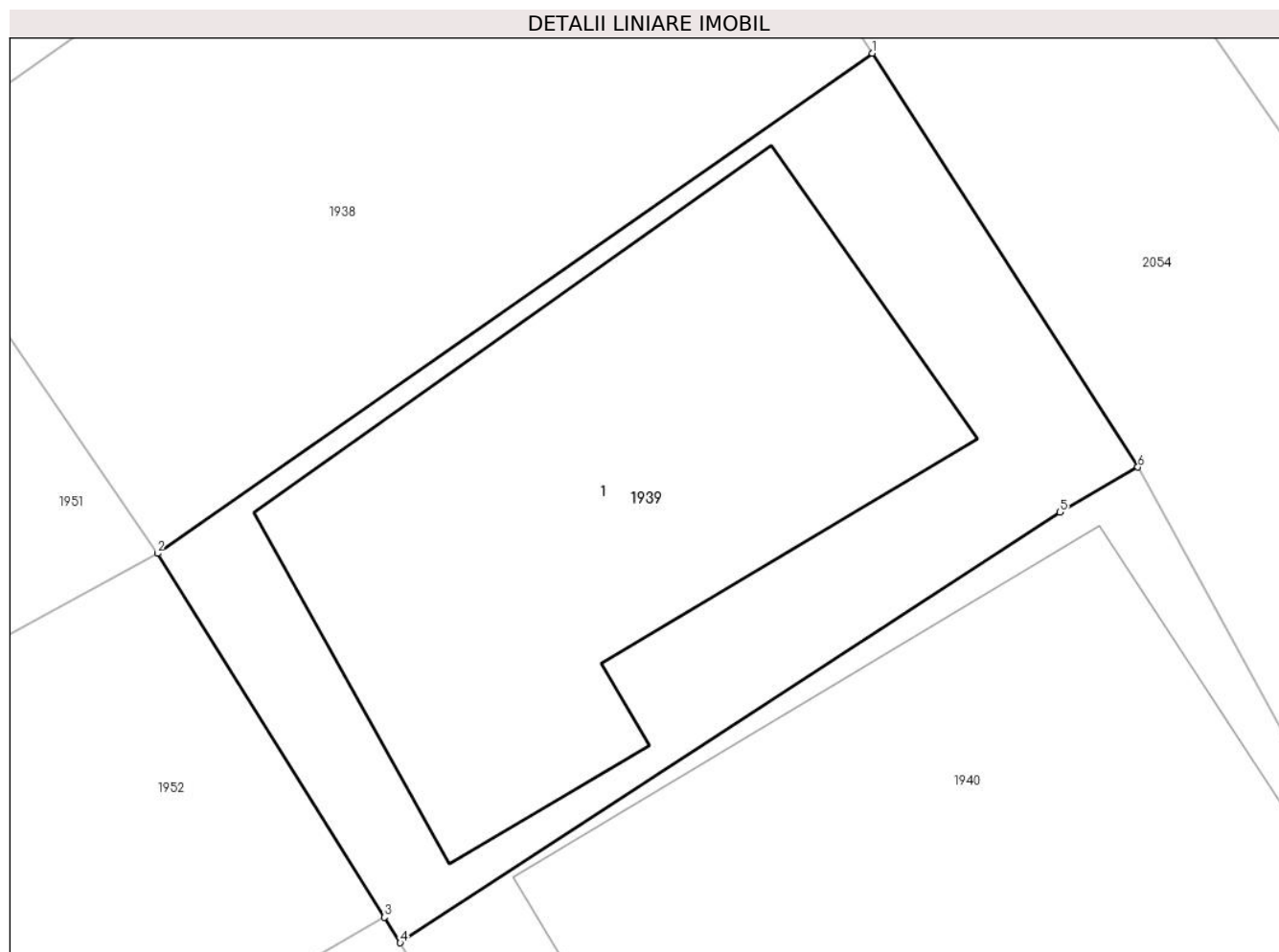
Inscrieri privind dezmembramintele dreptului de proprietate, drepturi reale de garanție și sarcini	Referințe
/	
Act Administrativ nr. 31940, din 21/09/2022 emis de PRIMĂRIA MIZIL;	
C1 Intabulare, drept de CONCESIUNE pentru o perioadă de 49 de ani, începând de la data de 21.09.2022 1) RĂDUCAN MADONA	A1

Anexa Nr. 1 La Partea I

Teren

Nr cadastral	Suprafața (mp)*	Observații / Referințe
23441	200	Imobil inregistrat în Cf sporadic 23441.

* Suprafața este determinată în planul de proiecție Stereo 70.



Date referitoare la teren

Crt	Categorie folosință	Intravilan	Suprafața (mp)	Tarla	Parcelă	Nr. topo	Observații / Referințe
1	curți construcții	DA	200	16	53	-	

Date referitoare la construcții

Crt	Număr	Destinație construcție	Supraf. (mp)	Situație juridică	Observații / Referințe
A1.1	23441-C1	construcții de locuințe	115	Fara acte	Nr. niveluri:1; S. construită la sol:115 mp; LOCUINTA

Lungime Segmente

1) Valorile lungimilor segmentelor sunt obținute din proiecție în plan.

Punct început	X / Y	Punct sfârșit	X / Y	Lungime segment (** (m)
1	612.930,714 390.376,377	2	612.915,01 390.365,398	19.162
2	612.915,01 390.365,398	3	612.919,993 390.357,414	9.411
3	612.919,993 390.357,414	4	612.920,344 390.356,851	0.663
4	612.920,344 390.356,851	5	612.934,834 390.366,304	17.301

Punct început	X / Y	Punct sfârşit	X / Y	Lungime segment (** (m)
5	612.934,834 390.366,304	6	612.936,551 390.367,291	1.98
6	612.936,551 390.367,291	1	612.930,714 390.376,377	10.799

** Lungimile segmentelor sunt determinate în planul de proiecţie Stereo 70 şi sunt rotunjite la 1 milimetru.

*** Distanţa dintre puncte este formată din segmente cumulate ce sunt mai mici decât valoarea 1 milimetru.

**DATE DESPRE IMOBILUL NR. 1940**

Oficiul de Cadastru și Publicitate Imobiliară PRAHOVA
Biroul de Cadastru și Publicitate Imobiliară Ploiești

A. Partea I. Descrierea imobilului

TEREN Intravilan

Adresa: Loc. Mizil, Str Lunii, Nr. 1, Jud. Prahova

Nr. Crt	Nr cadastral Nr. topografic	Suprafața* (mp)	Observații / Referințe
A1		251	Sector cadastral:11 Teren imprejmuit;

B. Partea II. Proprietari și acte

Inscrieri privitoare la dreptul de proprietate și alte drepturi reale	Referințe
/	
Act Administrativ nr. 61, din 24/11/1995 emis de CONSILIUL LOCAL MIZIL (lege);	
B1	A1
Intabulare, drept de PROPRIETATE, dobandit prin Lege, cota actuala 1/1 1) ORASUL MIZIL, CIF:15562570	

C. Partea III. SARCINI .

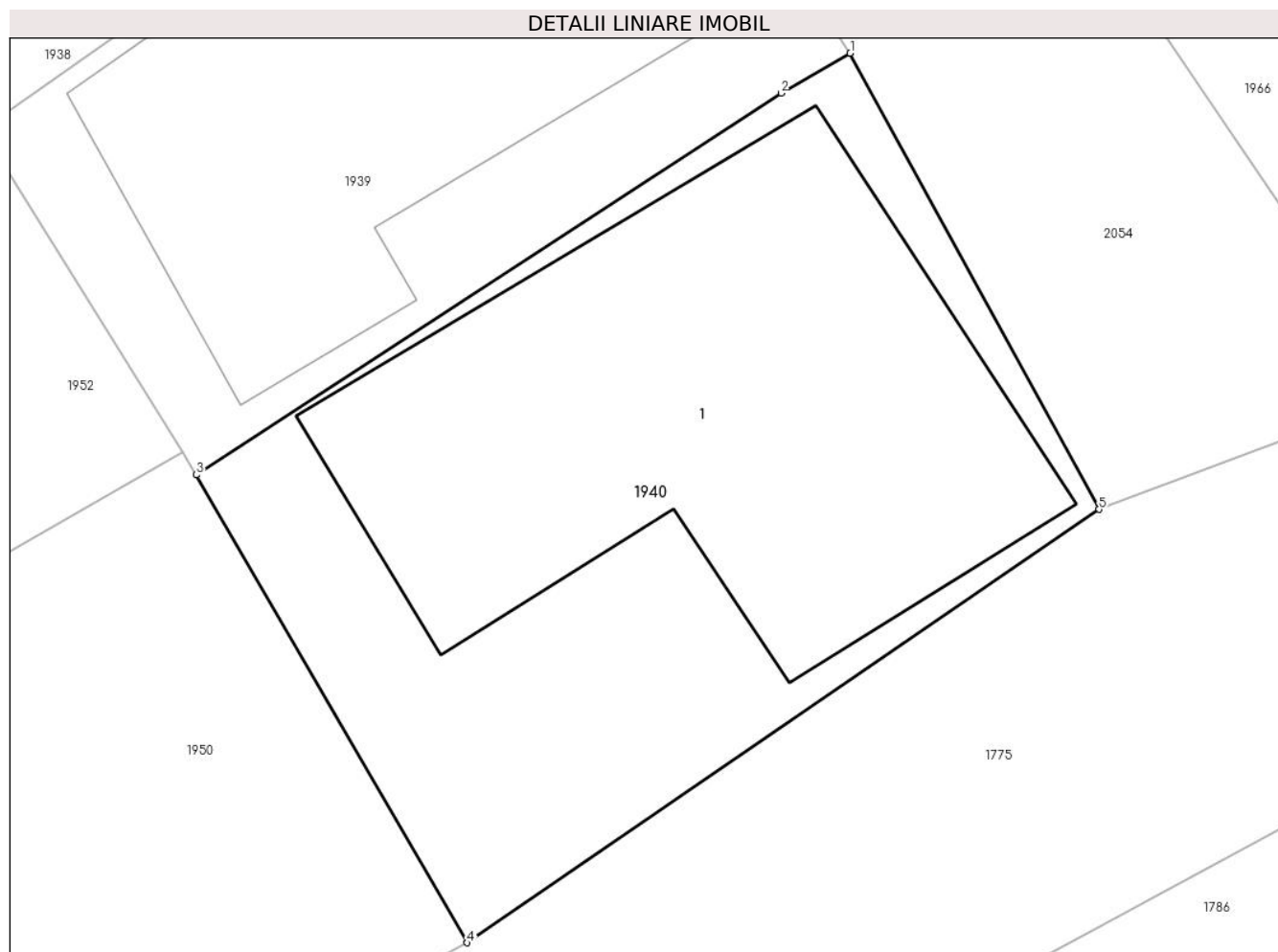
Inscrieri privind dezmembramintele dreptului de proprietate, drepturi reale de garanție și sarcini	Referințe
NU SUNT	

Anexa Nr. 1 La Partea I

Teren

Nr cadastral	Suprafața (mp)*	Observații / Referințe
	251	

* Suprafața este determinată în planul de proiecție Stereo 70.



Date referitoare la teren

Crt	Categorie folosință	Intra vilan	Suprafața (mp)	Tarla	Parcelă	Nr. topo	Observații / Referințe
1	curți constructii	DA	251	16	53	-	

Date referitoare la construcții

Crt	Număr	Destinație construcție	Supraf. (mp)	Situație juridică	Observații / Referințe
A1.1		construcții de locuințe	146	Fara acte	Nr. niveluri:1; S. construita la sol:146 mp; LOCUINTA

Lungime Segmente

1) Valorile lungimilor segmentelor sunt obținute din proiecție în plan.

Punct început	X / Y	Punct sfârșit	X / Y	Lungime segment (** (m)
1	612.936,551 390.367,291	2	612.934,834 390.366,304	1.98
2	612.934,834 390.366,304	3	612.920,344 390.356,851	17.301
3	612.920,344 390.356,851	4	612.927,06 390.345,263	13.394
4	612.927,06 390.345,263	5	612.942,715 390.355,997	18.982

Punct început	X / Y	Punct sfârşit	X / Y	Lungime segment (** (m)
5	612.942,715 390.355,997	1	612.936,551 390.367,291	12.867

** Lungimile segmentelor sunt determinate în planul de proiecţie Stereo 70 şi sunt rotunjite la 1 milimetru.

*** Distanţa dintre puncte este formată din segmente cumulate ce sunt mai mici decât valoarea 1 milimetru.

**DATE DESPRE IMOBILUL NR. 1941**

Oficiul de Cadastru și Publicitate Imobiliară PRAHOVA
Biroul de Cadastru și Publicitate Imobiliară Ploiești

A. Partea I. Descrierea imobilului

TEREN Intravilan

Adresa: Loc. Mizil, Al Frandafirilor, Nr. 16, Jud. Prahova

Nr. Crt	Nr cadastral Nr. topografic	Suprafața* (mp)	Observații / Referințe
A1		204	Sector cadastral:11 Teren imprejmuit;

B. Partea II. Proprietari și acte

Inscrieri privitoare la dreptul de proprietate și alte drepturi reale	Referințe
/	
Act Administrativ nr. 61, din 24/11/1995 emis de CONSILIUL LOCAL MIZIL (lege);	
B1	A1
Intabulare, drept de PROPRIETATE, dobandit prin Lege, cota actuala 1/1 1) ORASUL MIZIL, CIF:15562570	

C. Partea III. SARCINI .

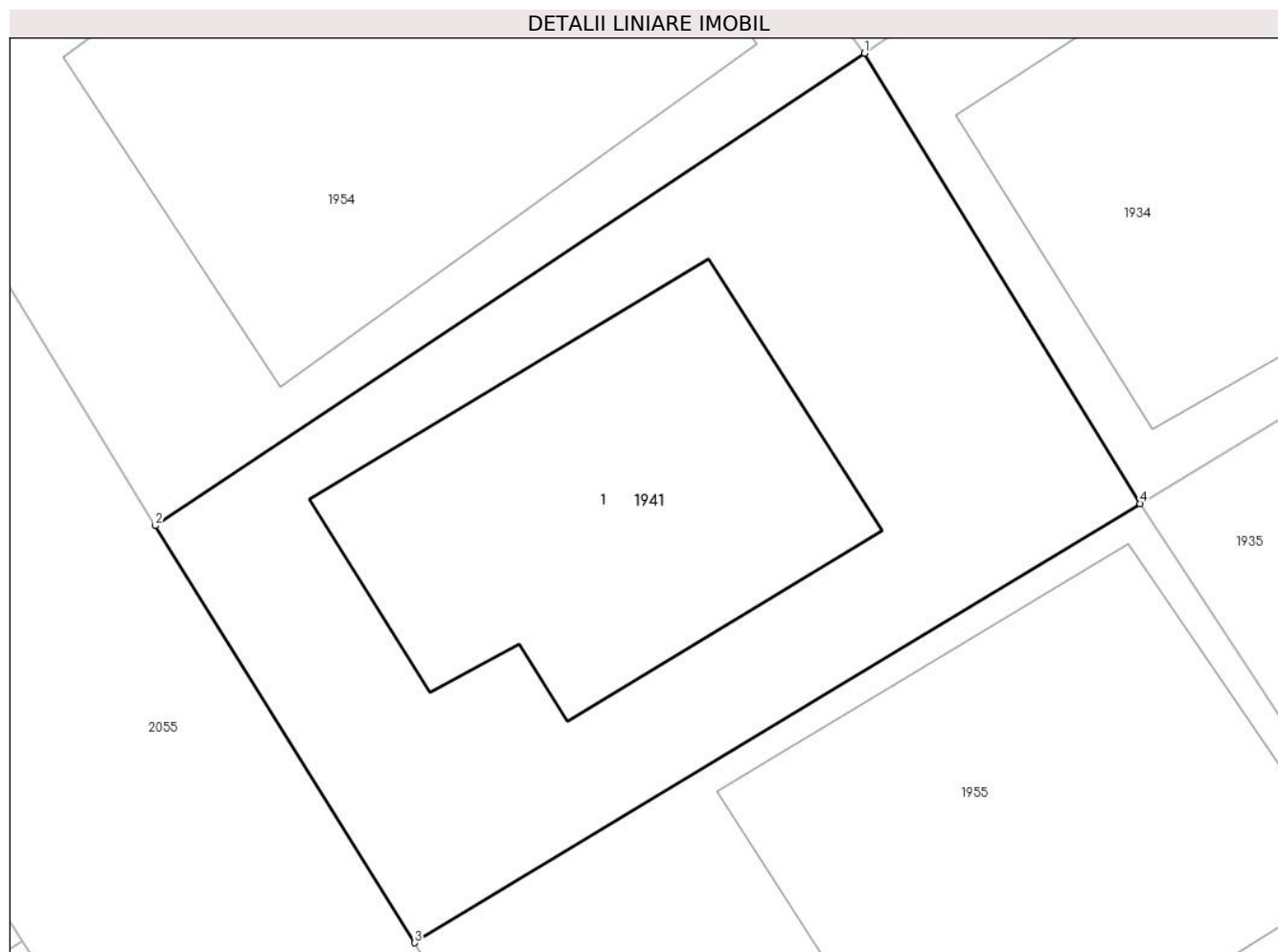
Inscrieri privind dezmembramintele dreptului de proprietate, drepturi reale de garanție și sarcini	Referințe
NU SUNT	

Anexa Nr. 1 La Partea I

Teren

Nr cadastral	Suprafața (mp)*	Observații / Referințe
	204	

* Suprafața este determinată în planul de proiecție Stereo 70.



Date referitoare la teren

Crt	Categorie folosință	Intravilan	Suprafața (mp)	Tarla	Parcelă	Nr. topo	Observații / Referințe
1	curți constructii	DA	204	16	53	-	

Date referitoare la construcții

Crt	Număr	Destinație construcție	Supraf. (mp)	Situație juridică	Observații / Referințe
A1.1		construcții de locuințe	67	Fara acte	Nr. niveluri:1; S. construita la sol:67 mp; S. construita desfasurata:67 mp; LOCUINTA

Lungime Segmente

1) Valorile lungimilor segmentelor sunt obținute din proiecție în plan.

Punct început	X / Y	Punct sfârșit	X / Y	Lungime segment (** (m)
1	612.880,044 390.416,672	2	612.864,653 390.406,43	18.487
2	612.864,653 390.406,43	3	612.870,278 390.397,384	10.652
3	612.870,278 390.397,384	4	612.886,022 390.406,906	18.4
4	612.886,022 390.406,906	1	612.880,044 390.416,672	11.45

**** Lungimile segmentelor sunt determinate în planul de proiecție Stereo 70 și sunt rotunjite la 1 milimetru.**

***** Distanța dintre puncte este formată din segmente cumulate ce sunt mai mici decât valoarea 1 milimetru.**

**DATE DESPRE IMOBILUL NR. 1942**

Oficiul de Cadastru și Publicitate Imobiliară PRAHOVA
Biroul de Cadastru și Publicitate Imobiliară Ploiești

A. Partea I. Descrierea imobilului

TEREN Intravilan

Adresa: Loc. Mizil, Al Trandafirilor, Nr. 12, Jud. Prahova

Nr. Crt	Nr cadastral Nr. topografic	Suprafața* (mp)	Observații / Referințe
A1		194	Sector cadastral:11 Teren imprejmuit;

B. Partea II. Proprietari și acte

Inscrieri privitoare la dreptul de proprietate și alte drepturi reale	Referințe
/	
Act Administrativ nr. 61, din 24/11/1995 emis de CONSILIUL LOCAL MIZIL (lege);	
B1	A1
Intabulare, drept de PROPRIETATE, dobandit prin Lege, cota actuala 1/1 1) ORASUL MIZIL, CIF:15562570	

C. Partea III. SARCINI .

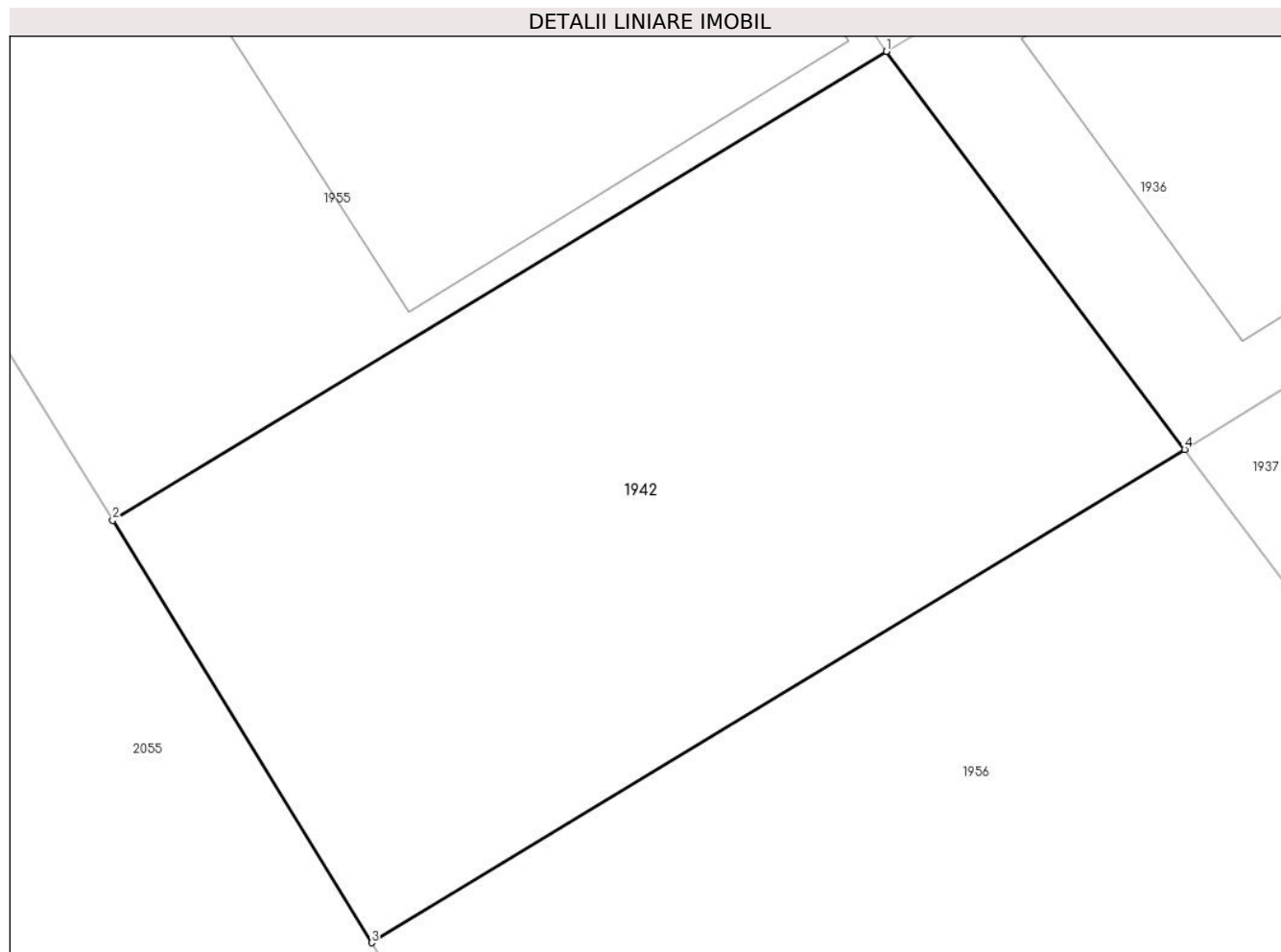
Inscrieri privind dezmembramintele dreptului de proprietate, drepturi reale de garanție și sarcini	Referințe
NU SUNT	

Anexa Nr. 1 La Partea I

Teren

Nr cadastral	Suprafața (mp)*	Observații / Referințe
	194	

* Suprafața este determinată în planul de proiecție Stereo 70.



Date referitoare la teren

Crt	Categorie folosință	Intravilan	Suprafața (mp)	Tarla	Parcelă	Nr. topo	Observații / Referințe
1	curți constructii	DA	194	16	53	-	

Lungime Segmente

1) Valorile lungimilor segmentelor sunt obținute din proiecție în plan.

Punct început	X / Y	Punct sfârșit	X / Y	Lungime segment (** (m)
1	612.891,499 390.398,539	2	612.875,574 390.388,9	18.615
2	612.875,574 390.388,9	3	612.880,898 390.380,213	10.189
3	612.880,898 390.380,213	4	612.897,633 390.390,355	19.569
4	612.897,633 390.390,355	1	612.891,499 390.398,539	10.227

**** Lungimile segmentelor sunt determinate în planul de proiecție Stereo 70 și sunt rotunjite la 1 milimetru.**

***** Distanța dintre puncte este formată din segmente cumulate ce sunt mai mici decât valoarea 1 milimetru.**

**DATE DESPRE IMOBILUL NR. 1943**

Oficiul de Cadastru și Publicitate Imobiliară PRAHOVA
Biroul de Cadastru și Publicitate Imobiliară Ploiești

A. Partea I. Descrierea imobilului

TEREN Intravilan

Adresa: Loc. Mizil, Al Trandafirilor, Nr. 5, Jud. Prahova

Nr. Crt	Nr cadastral Nr. topografic	Suprafața* (mp)	Observații / Referințe
A1		239	Sector cadastral:11 Teren imprejmuit;

B. Partea II. Proprietari și acte

Inscrieri privitoare la dreptul de proprietate și alte drepturi reale	Referințe
/	
Act Administrativ nr. 61, din 24/11/1995 emis de CONSILIUL LOCAL MIZIL;	
B1	A1
Intabulare, drept de PROPRIETATE, dobandit prin Lege, cota actuala 1/1 1) ORASUL MIZIL, CIF:15562570	

C. Partea III. SARCINI .

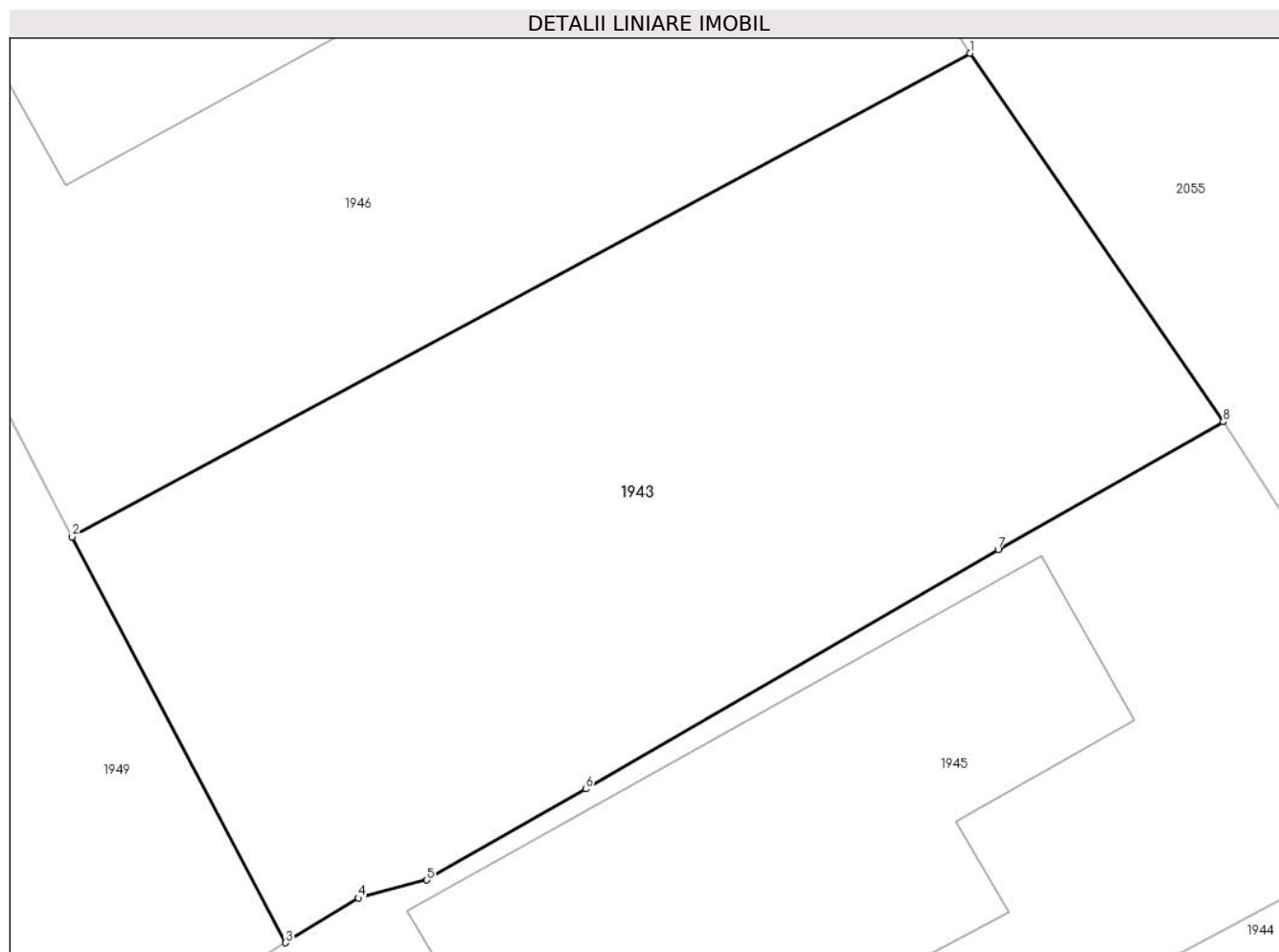
Inscrieri privind dezmembramintele dreptului de proprietate, drepturi reale de garanție și sarcini	Referințe
NU SUNT	

Anexa Nr. 1 La Partea I

Teren

Nr cadastral	Suprafața (mp)*	Observații / Referințe
	239	

* Suprafața este determinată în planul de proiecție Stereo 70.



Date referitoare la teren

Crt	Categorie folosință	Intravilan	Suprafața (mp)	Tarla	Parcelă	Nr. topo	Observații / Referințe
1	curți constructii	DA	239	16	53	-	

Lungime Segmente

1) Valorile lungimilor segmentelor sunt obținute din proiecție în plan.

Punct început	X / Y	Punct sfârșit	X / Y	Lungime segment (** (m)
1	612.885,23 390.360,478	2	612.865,157 390.349,677	22.794
2	612.865,157 390.349,677	3	612.869,927 390.340,609	10.246
3	612.869,927 390.340,609	4	612.871,552 390.341,608	1.907
4	612.871,552 390.341,608	5	612.873,086 390.342,01	1.586
5	612.873,086 390.342,01	6	612.876,635 390.344,044	4.091

Punct început	X / Y	Punct sfârșit	X / Y	Lungime segment (** (m)
6	612.876,635 390.344,044	7	612.885,855 390.349,391	10.658
7	612.885,855 390.349,391	8	612.890,884 390.352,248	5.784
8	612.890,884 390.352,248	1	612.885,23 390.360,478	9.985

** Lungimile segmentelor sunt determinate în planul de proiecție Stereo 70 și sunt rotunjite la 1 milimetru.

*** Distanța dintre puncte este formată din segmente cumulate ce sunt mai mici decât valoarea 1 milimetru.

**DATE DESPRE IMOBILUL NR. 1944**

Oficiul de Cadastru și Publicitate Imobiliară PRAHOVA
Biroul de Cadastru și Publicitate Imobiliară Ploiești

A. Partea I. Descrierea imobilului

TEREN Intravilan

Adresa: Loc. Mizil, Al Trandafirilor, Nr. 1, Jud. Prahova

Nr. Crt	Nr cadastral Nr. topografic	Suprafața* (mp)	Observații / Referințe
A1		610	Sector cadastral:11 Teren imprejmuit;

B. Partea II. Proprietari și acte

Inscrieri privitoare la dreptul de proprietate și alte drepturi reale	Referințe
/	
Act Administrativ nr. 61, din 24/11/1995 emis de CONSILIUL LOCAL MIZIL (lege);	
B1	A1
Intabulare, drept de PROPRIETATE, dobandit prin Lege, cota actuala 1/1 1) ORASUL MIZIL, CIF:15562570	

C. Partea III. SARCINI .

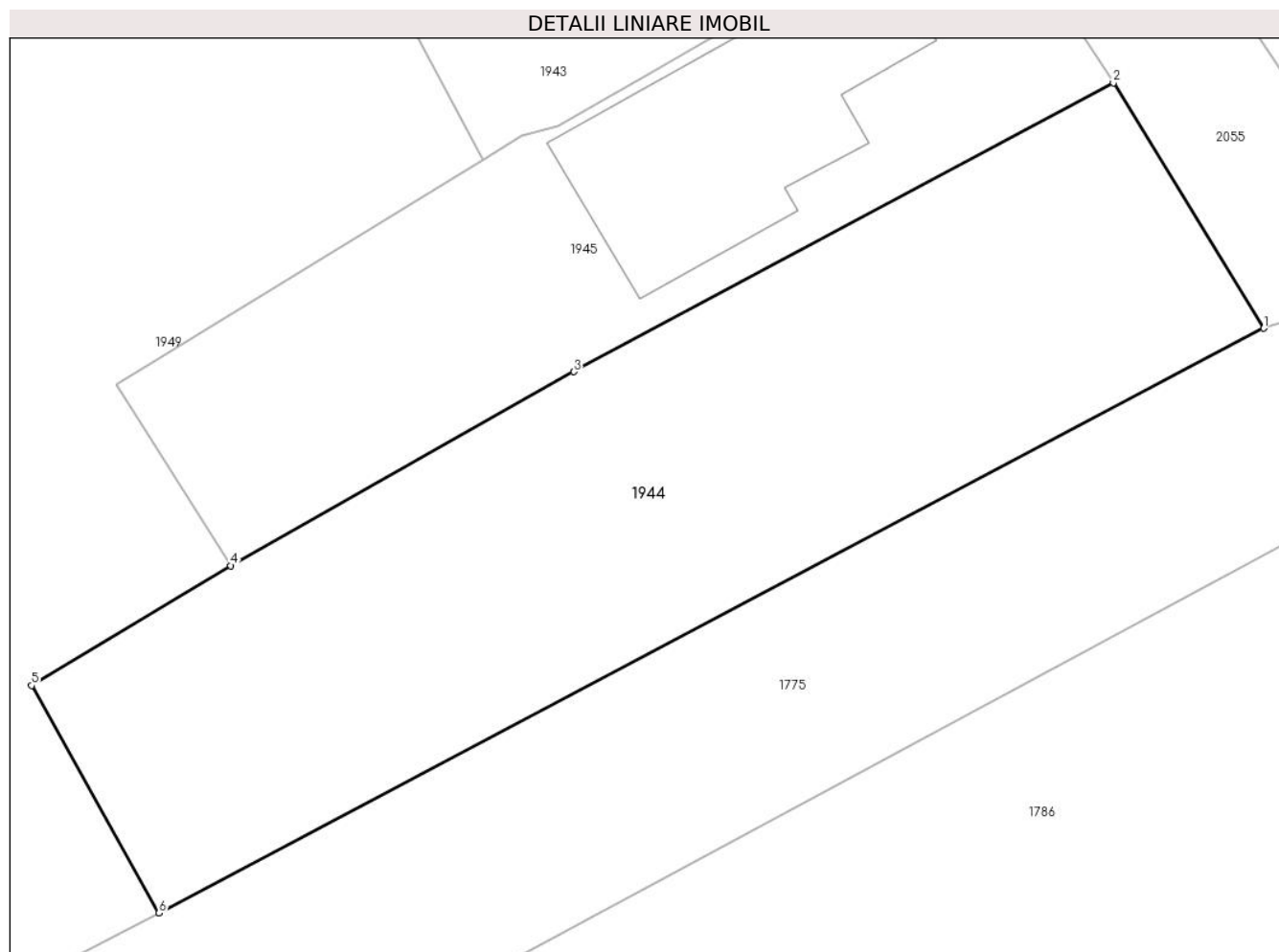
Inscrieri privind dezmembramintele dreptului de proprietate, drepturi reale de garanție și sarcini	Referințe
NU SUNT	

Anexa Nr. 1 La Partea I

Teren

Nr cadastral	Suprafața (mp)*	Observații / Referințe
	610	

* Suprafața este determinată în planul de proiecție Stereo 70.



Date referitoare la teren

Crt	Categorie folosință	Intravilan	Suprafața (mp)	Tarla	Parcelă	Nr. topo	Observații / Referințe
1	curți constructii	DA	610	16	53	-	

Lungime Segmente

1) Valorile lungimilor segmentelor sunt obținute din proiecție în plan.

Punct început	X / Y	Punct sfârșit	X / Y	Lungime segment (** (m)
1	612.902,622 390.333,551	2	612.896,328 390.343,813	12.038
2	612.896,328 390.343,813	3	612.873,757 390.331,733	25.6
3	612.873,757 390.331,733	4	612.859,398 390.323,625	16.49
4	612.859,398 390.323,625	5	612.851,062 390.318,612	9.727
5	612.851,062 390.318,612	6	612.856,394 390.309,097	10.907

Punct început	X / Y	Punct sfârşit	X / Y	Lungime segment (** (m)
6	612.856,394 390.309,097	1	612.902,622 390.333,551	52.297

** Lungimile segmentelor sunt determinate în planul de proiecţie Stereo 70 şi sunt rotunjite la 1 milimetru.

*** Distanţa dintre puncte este formată din segmente cumulate ce sunt mai mici decât valoarea 1 milimetru.

**DATE DESPRE IMOBILUL NR. 1945**

Oficiul de Cadastru și Publicitate Imobiliară PRAHOVA
Biroul de Cadastru și Publicitate Imobiliară Ploiești

A. Partea I. Descrierea imobilului

TEREN Intravilan

Adresa: Loc. Mizil, Al Trandafirilor, Nr. 3, Jud. Prahova

Nr. Crt	Nr cadastral Nr. topografic	Suprafața* (mp)	Observații / Referințe
A1	23290	400	Sector cadastral:11 Teren imprejmuit; Imobil inscris in Cf sporadic 23290

Construcții

Crt	Nr cadastral Nr. topografic	Adresa	Observații / Referințe
A1.1	23290-C1	Loc. Mizil, Al Trandafirilor, Nr. 3, Jud. Prahova	Nr. niveluri:1; S. construita la sol:103 mp; S. construita desfasurata:103 mp; LOCUINTA, P, construita in anul 2018, Sup. desfasurata = 103 mp

B. Partea II. Proprietari și acte

Inscrieri privitoare la dreptul de proprietate și alte drepturi reale		Referințe
/		
Act Administrativ nr. 61, din 24/11/1995 emis de CONSILIUL LOCAL MIZIL;		
B1	Intabulare, drept de PROPRIETATE, dobandit prin Lege, cota actuala 1/1 1) ORAS MIZIL, CIF:15562570, (domeniul privat)	A1
Act Administrativ nr. 40755, din 18/11/2021 emis de PRIMARIA MIZIL (a);		
B1	Intabulare, drept de PROPRIETATE, dobandit prin Construire, cota actuala 1/1 1) BAICU ION 2) BAICU ELVIRA	A1.1

C. Partea III. SARCINI

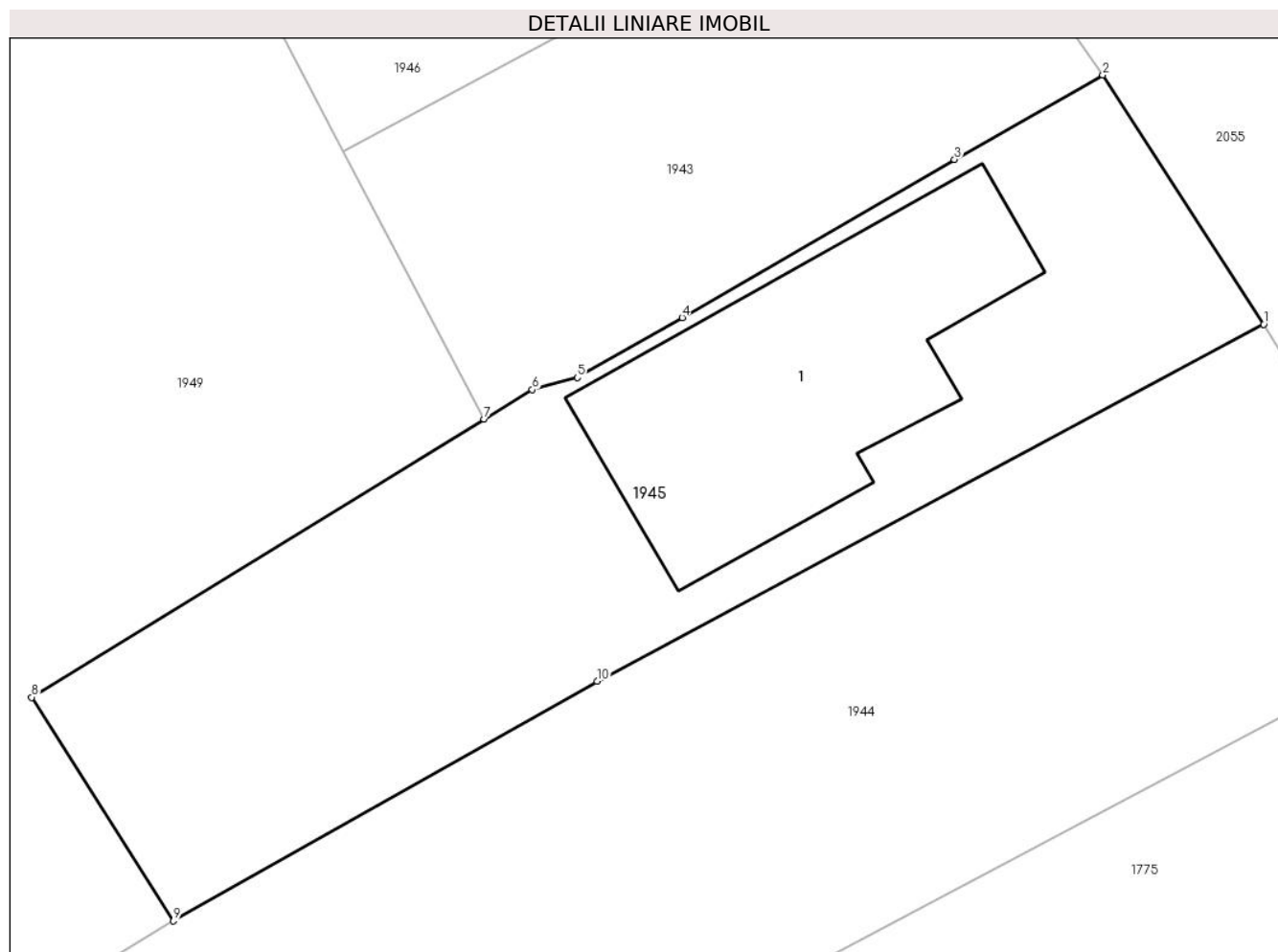
Inscrieri privind dezmembramintele dreptului de proprietate, drepturi reale de garanție și sarcini		Referințe
/		
Act Administrativ nr. 18349, din 24/02/2009 emis de Primaria Mizil;		
C1	Intabulare, drept de CONCESIUNE(pentru o perioada de 49 ani) 1) BAICU ION 2) BAICU ELVIRA	A1
Act Administrativ nr. 18349, din 24/02/2009 emis de Primaria Mizil (a);		
C2	se inscrie REDEVENTA 1) ORASUL MIZIL, CIF:999999999999	A1

Anexa Nr. 1 La Partea I

Teren

Nr cadastral	Suprafața (mp)*	Observații / Referințe
23290	400	Imobil inregistrat în Cf sporadic 23290

* Suprafața este determinată în planul de proiecție Stereo 70.



Date referitoare la teren

Crt	Categorie folosință	Intravilan	Suprafața (mp)	Tarla	Parcelă	Nr. topo	Observații / Referințe
1	curți constructii	DA	400	16	53	-	

Date referitoare la construcții

Crt	Număr	Destinație construcție	Supraf. (mp)	Situație juridică	Observații / Referințe
A1.1	23290-C1	construcții de locuințe	103	Cu acte	Nr. niveluri:1; S. construită la sol:103 mp; S. construită desfășurată:103 mp; LOCUINTA, P, construită în anul 2018, Sup. desfășurată = 103 mp

Lungime Segmente

1) Valorile lungimilor segmentelor sunt obținute din proiecție în plan.

Punct început	X / Y	Punct sfârșit	X / Y	Lungime segment (** (m)
1	612.896,328 390.343,813	2	612.890,884 390.352,248	10.039
2	612.890,884 390.352,248	3	612.885,855 390.349,391	5.784
3	612.885,855 390.349,391	4	612.876,635 390.344,044	10.658

Punct început	X / Y	Punct sfârșit	X / Y	Lungime segment (** (m)
4	612.876,635 390.344,044	5	612.873,086 390.342,01	4.091
5	612.873,086 390.342,01	6	612.871,552 390.341,608	1.586
6	612.871,552 390.341,608	7	612.869,927 390.340,609	1.907
7	612.869,927 390.340,609	8	612.854,602 390.331,19	17.988
8	612.854,602 390.331,19	9	612.859,398 390.323,625	8.957
9	612.859,398 390.323,625	10	612.873,757 390.331,733	16.49
10	612.873,757 390.331,733	1	612.896,328 390.343,813	25.6

** Lungimile segmentelor sunt determinate în planul de proiecție Stereo 70 și sunt rotunjite la 1 milimetru.

*** Distanța dintre puncte este formată din segmente cumulate ce sunt mai mici decât valoarea 1 milimetru.

**DATE DESPRE IMOBILUL NR. 1946**

Oficiul de Cadastru și Publicitate Imobiliară PRAHOVA
Biroul de Cadastru și Publicitate Imobiliară Ploiești

A. Partea I. Descrierea imobilului

TEREN Intravilan

Adresa: Loc. Mizil, Al Trandafirilor, Nr. 7, Jud. Prahova

Nr. Crt	Nr cadastral Nr. topografic	Suprafața* (mp)	Observații / Referințe
A1	23580	440	Sector cadastral:11 Teren imprejmuit; Imobil inscris in Cf sporadic 23580

B. Partea II. Proprietari și acte

Inscrieri privitoare la dreptul de proprietate și alte drepturi reale		Referințe
/		
Act Administrativ nr. 61, din 21/02/2022 emis de PRIMARIA MIZIL (act administrativ nr);		
B1	Intabulare, drept de PROPRIETATE(domeniul privat), dobandit prin Lege, cota actuala 1/1 1) ORASUL MIZIL, CIF:15562570	A1

C. Partea III. SARCINI .

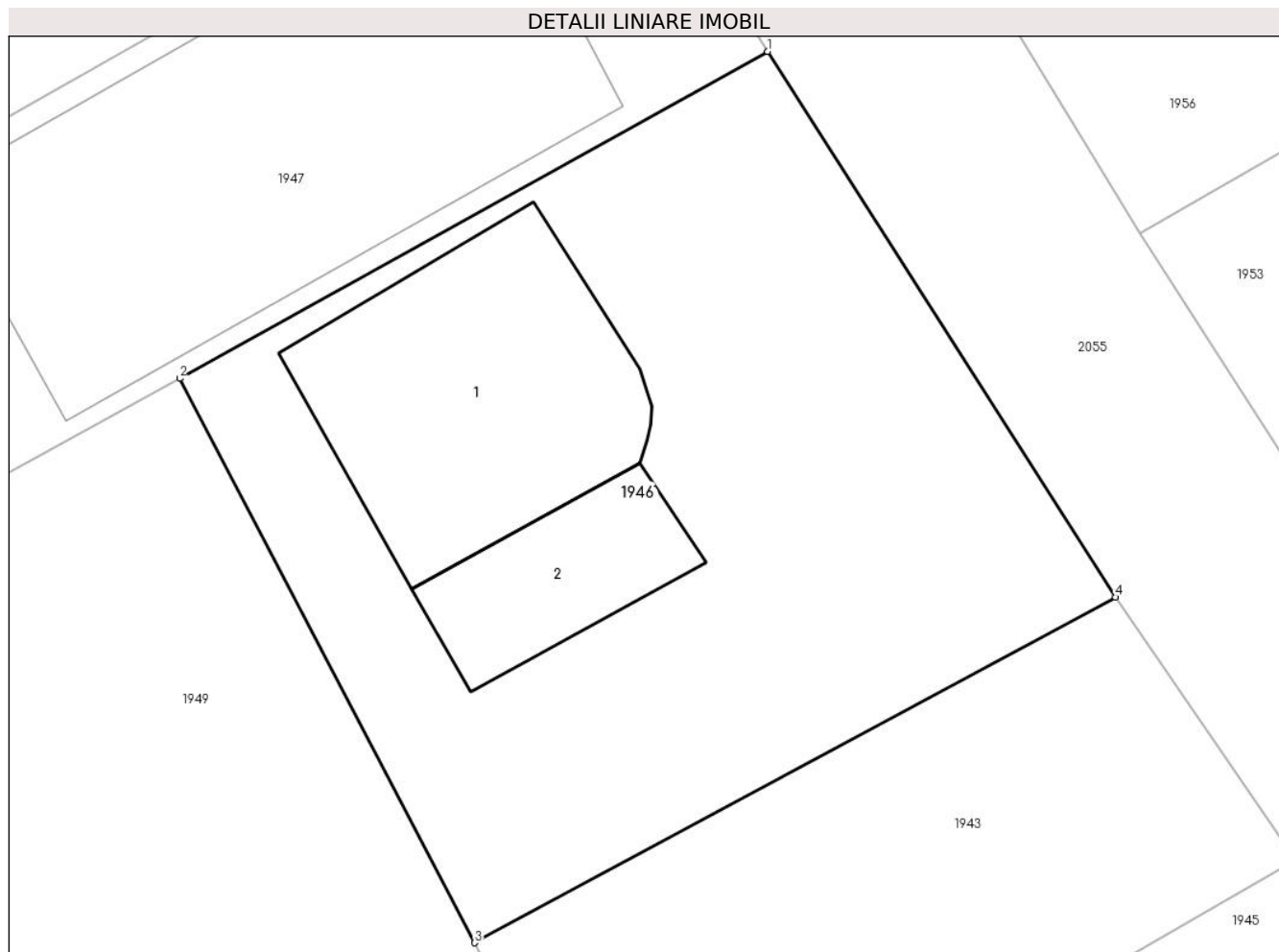
Inscrieri privind dezmembramintele dreptului de proprietate, drepturi reale de garanție și sarcini	Referințe
NU SUNT	

Anexa Nr. 1 La Partea I

Teren

Nr cadastral	Suprafața (mp)*	Observații / Referințe
23580	440	Imobil inregistrat în Cf sporadic 23580

* Suprafața este determinată în planul de proiecție Stereo 70.



Date referitoare la teren

Crt	Categorie folosință	Intravilan	Suprafața (mp)	Tarla	Parcelă	Nr. topo	Observații / Referințe
1	curți constructii	DA	440	16	53	-	

Date referitoare la construcții

Crt	Număr	Destinație construcție	Supraf. (mp)	Situație juridică	Observații / Referințe
A1.1	23580-C1	construcții de locuințe	80	Fara acte	Nr. niveluri:1; S. construita la sol:80 mp; S. construita desfasurata:80 mp; locuinta
A1.2	23580-C2	construcții anexa	31	Fara acte	Nr. niveluri:1; S. construita la sol:31 mp; S. construita desfasurata:31 mp; anexa

Lungime Segmente

1) Valorile lungimilor segmentelor sunt obținute din proiecție în plan.

Punct început	X / Y	Punct sfârșit	X / Y	Lungime segment (** (m)
1	612.874,325 390.377,544	2	612.855,926 390.367,322	21.048
2	612.855,926 390.367,322	3	612.865,157 390.349,677	19.914
3	612.865,157 390.349,677	4	612.885,23 390.360,478	22.794

Punct început	X / Y	Punct sfârșit	X / Y	Lungime segment (** (m)
4	612.885,23 390.360,478	1	612.874,325 390.377,544	20.253

** Lungimile segmentelor sunt determinate în planul de proiecție Stereo 70 și sunt rotunjite la 1 milimetru.

*** Distanța dintre puncte este formată din segmente cumulate ce sunt mai mici decât valoarea 1 milimetru.

**DATE DESPRE IMOBILUL NR. 1947**

Oficiul de Cadastru și Publicitate Imobiliară PRAHOVA
Biroul de Cadastru și Publicitate Imobiliară Ploiești

A. Partea I. Descrierea imobilului

TEREN Intravilan

Adresa: Loc. Mizil, Al Trandafirilor, Nr. 9, Jud. Prahova

Nr. Crt	Nr cadastral Nr. topografic	Suprafața* (mp)	Observații / Referințe
A1		382	Sector cadastral:11 Teren imprejmuit;

B. Partea II. Proprietari și acte

Inscrieri privitoare la dreptul de proprietate și alte drepturi reale	Referințe
/	
Act Administrativ nr. 61, din 24/11/1995 emis de CONSILIUL LOCAL MIZIL (lege);	
B1	A1
Intabulare, drept de PROPRIETATE, dobandit prin Lege, cota actuala 1/1 1) ORASUL MIZIL, CIF:15562570	

C. Partea III. SARCINI .

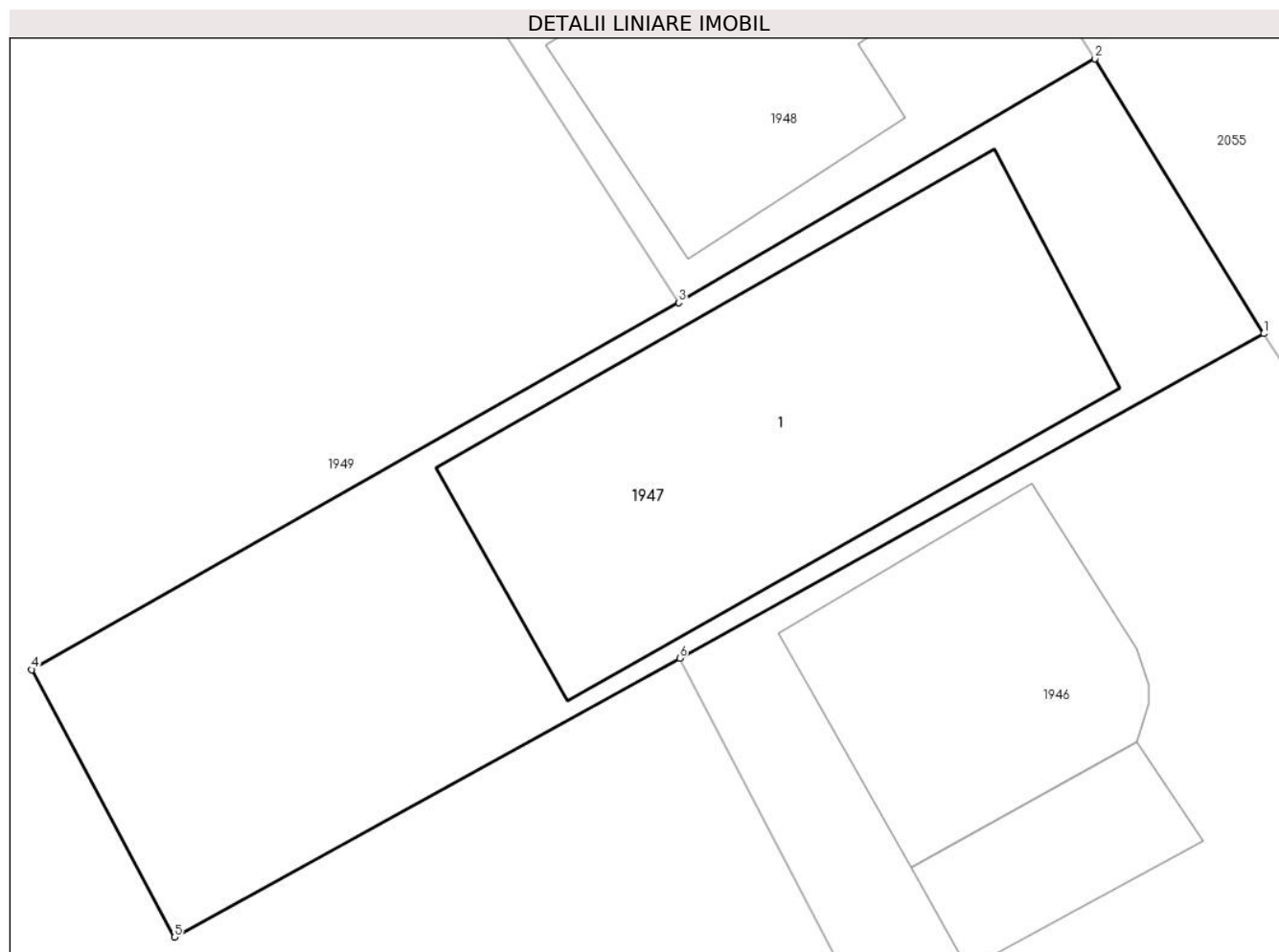
Inscrieri privind dezmembramintele dreptului de proprietate, drepturi reale de garanție și sarcini	Referințe
NU SUNT	

Anexa Nr. 1 La Partea I

Teren

Nr cadastral	Suprafața (mp)*	Observații / Referințe
	382	

* Suprafața este determinată în planul de proiecție Stereo 70.



Date referitoare la teren

Crt	Categorie folosință	Intravilan	Suprafața (mp)	Tarla	Parcelă	Nr. topo	Observații / Referințe
1	curți constructii	DA	382	16	53	-	

Date referitoare la construcții

Crt	Număr	Destinație construcție	Supraf. (mp)	Situație juridică	Observații / Referințe
A1.1		construcții de locuințe	170	Fara acte	Nr. niveluri:1; S. construita la sol:170 mp; S. construita desfasurata:170 mp; LOCUINTA

Lungime Segmente

1) Valorile lungimilor segmentelor sunt obținute din proiecție în plan.

Punct început	X / Y	Punct sfârșit	X / Y	Lungime segment (** (m)
1	612.874,325 390.377,544	2	612.869,006 390.386,2	10.16
2	612.869,006 390.386,2	3	612.855,892 390.378,516	15.199
3	612.855,892 390.378,516	4	612.835,503 390.366,961	23.436
4	612.835,503 390.366,961	5	612.840,002 390.358,536	9.551

Punct început	X / Y	Punct sfârșit	X / Y	Lungime segment (** (m)
5	612.840,002 390.358,536	6	612.855,926 390.367,322	18.188
6	612.855,926 390.367,322	1	612.874,325 390.377,544	21.048

** Lungimile segmentelor sunt determinate în planul de proiecție Stereo 70 și sunt rotunjite la 1 milimetru.

*** Distanța dintre puncte este formată din segmente cumulate ce sunt mai mici decât valoarea 1 milimetru.

**DATE DESPRE IMOBILUL NR. 1948**

Oficiul de Cadastru și Publicitate Imobiliară PRAHOVA
Biroul de Cadastru și Publicitate Imobiliară Ploiești

A. Partea I. Descrierea imobilului

TEREN Intravilan

Adresa: Loc. Mizil, Al Trandafirilor, Nr. 11, Jud. Prahova

Nr. Crt	Nr cadastral Nr. topografic	Suprafața* (mp)	Observații / Referințe
A1	24132	200	Sector cadastral:11 Teren imprejmuit; Imobil inscris in Cf sporadic 24132.

B. Partea II. Proprietari și acte

Inscrieri privitoare la dreptul de proprietate și alte drepturi reale		Referințe
/		
Act Administrativ nr. 61, din 24/11/1995 emis de CONSILUL LOCAL MIZIL (act administrativ nr 16189 din 03.06.2011, emis de CONSILUL LOCAL MIZIL; act administrativ nr 14481 din 25.01.2023, emis de PRIMARIA MIZIL);		
B1	Intabulare, drept de PROPRIETATE(domeniul privat), dobandit prin Lege, cota actuala 1/1 1) ORASUL MIZIL, CIF:15562570	A1

C. Partea III. SARCINI

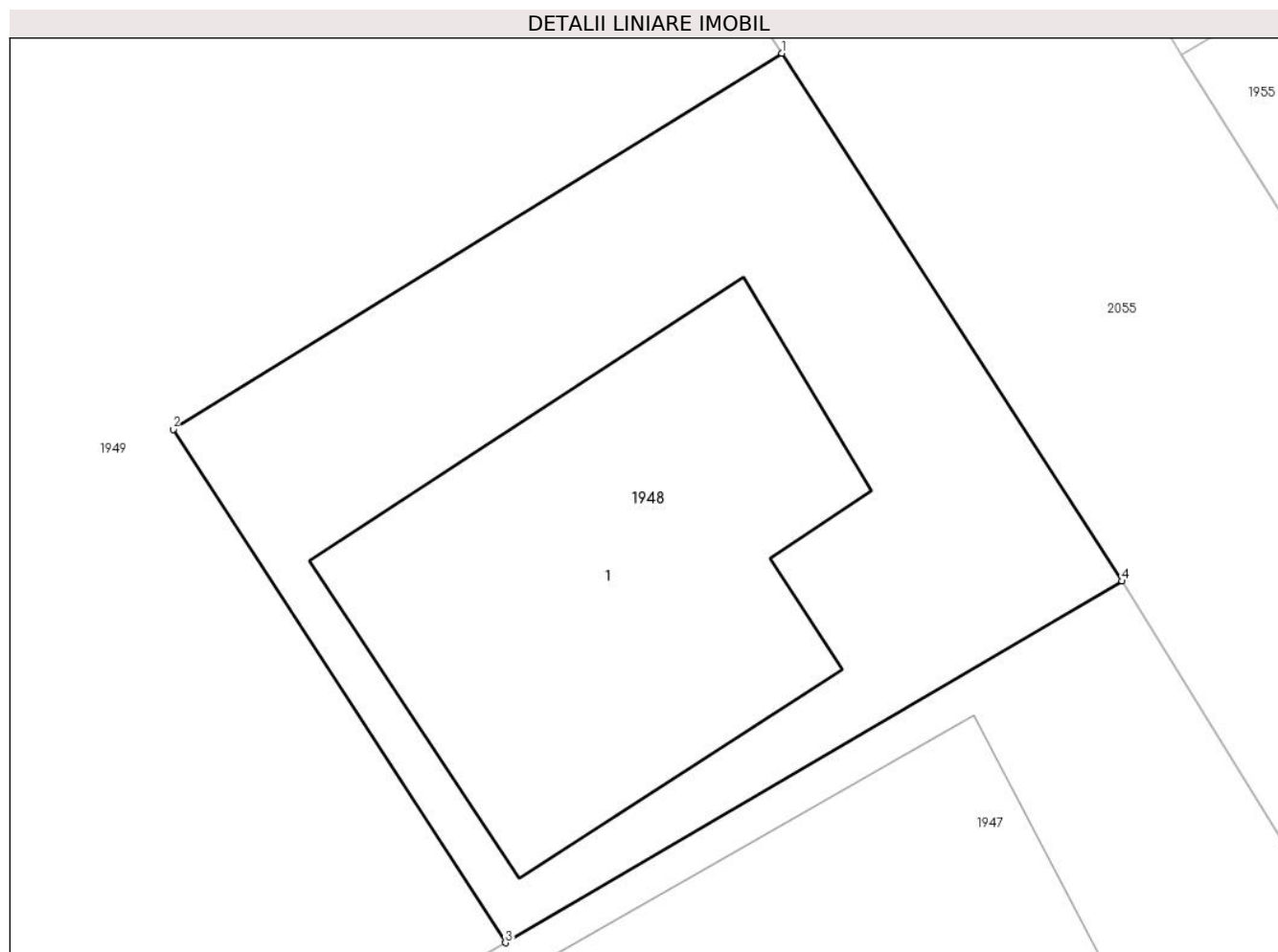
Inscrieri privind dezmembramintele dreptului de proprietate, drepturi reale de garanție și sarcini		Referințe
/		
Act Administrativ nr. 16189, din 03/06/2011 emis de CONSILUL LOCAL MIZIL;		
C1	Intabulare, drept de CONCESIUNE pe durata existentei constructiei 1) URSARU MARINELA-RAHELA	A1

Anexa Nr. 1 La Partea I

Teren

Nr cadastral	Suprafața (mp)*	Observații / Referințe
24132	200	Imobil inscris in Cf sporadic 24132.

* Suprafața este determinată în planul de proiecție Stereo 70.



Date referitoare la teren

Crt	Categorie folosință	Intra vilan	Suprafața (mp)	Tarla	Parcelă	Nr. topo	Observații / Referințe
1	curți constructii	DA	200	16	53	-	

Date referitoare la construcții

Crt	Număr	Destinație construcție	Supraf. (mp)	Situație juridică	Observații / Referințe
A1.1	24132-C1	construcții de locuințe	81	Fara acte	Nr. niveluri:1; S. construita la sol:81 mp; LOCUINTA

Lungime Segmente

1) Valorile lungimilor segmentelor sunt obținute din proiecție în plan.

Punct început	X / Y	Punct sfârșit	X / Y	Lungime segment (** (m))
1	612.861,771 390.397,416	2	612.848,828 390.389,424	15.212
2	612.848,828 390.389,424	3	612.855,892 390.378,516	12.996
3	612.855,892 390.378,516	4	612.869,006 390.386,2	15.199
4	612.869,006 390.386,2	1	612.861,771 390.397,416	13.347

**** Lungimile segmentelor sunt determinate în planul de proiecție Stereo 70 și sunt rotunjite la 1 milimetru.**

***** Distanța dintre puncte este formată din segmente cumulate ce sunt mai mici decât valoarea 1 milimetru.**

**DATE DESPRE IMOBILUL NR. 1949**

Oficiul de Cadastru și Publicitate Imobiliară PRAHOVA
Biroul de Cadastru și Publicitate Imobiliară Ploiești

A. Partea I. Descrierea imobilului

TEREN Intravilan

Adresa: Loc. Mizil, Str Ana Ipatescu , Nr. FN, Jud. Prahova

Nr. Crt	Nr cadastral Nr. topografic	Suprafața* (mp)	Observații / Referințe
A1	24180	26.130	Sector cadastral:11 Teren neimprejmuit; Imobil inregistrat in CF sporadic 24180

B. Partea II. Proprietari și acte

Inscrieri privitoare la dreptul de proprietate și alte drepturi reale		Referințe
/		
Act Notarial nr. 2121, din 15/06/2023 emis de NP Ionita Aristita Adina (act de dezlipire);		
B1	Se infiinteaza cartea funciara 24180 a imobilului cu numarul cadastral 24180 / UAT Mizil, rezultat din dezmembrarea imobilului cu numarul cadastral 23430 inregistrat in cartea funciara 23430;	A1
Act Administrativ nr. 61, din 24/11/1995 emis de CONSILUL LOCAL AL ORASULUI MIZIL (act administrativ nr 21648 din 13.04.2021, emis de PRIMARIA ORASULUI MIZIL);		
B2	Intabulare, drept de PROPRIETATE(domeniul privat), dobandit prin Lege, cota actuala 1/1 1) ORASUL MIZIL, CIF:15562570	A1
<i>OBSERVATII: pozitie transcrisa din CF 23430/Mizil, inregistrata prin incheierea nr. 52651 din 20/04/2021;</i>		

C. Partea III. SARCINI .

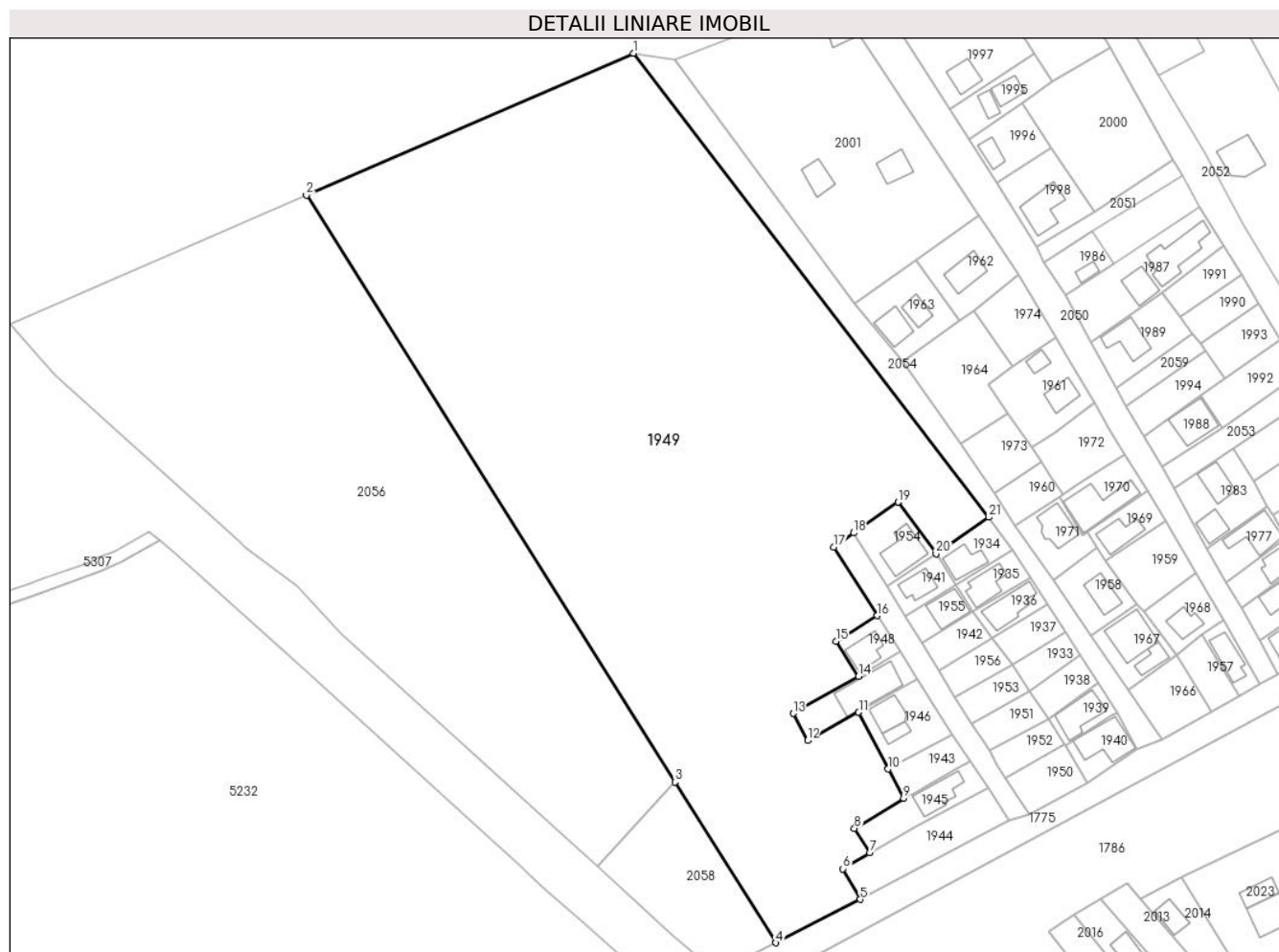
Inscrieri privind dezmembramintele dreptului de proprietate, drepturi reale de garanție și sarcini	Referințe
NU SUNT	

Anexa Nr. 1 La Partea I

Teren

Nr cadastral	Suprafața (mp)*	Observații / Referințe
24180	26.130	Imobil inregistrat în CF sporadic 24180

* Suprafața este determinată în planul de proiecție Stereo 70.



Date referitoare la teren

Crt	Categorie folosință	Intravilan	Suprafața (mp)	Tarla	Parcelă	Nr. topo	Observații / Referințe
1	arabil	DA	26.130	16	53	-	

Lungime Segmente

1) Valorile lungimilor segmentelor sunt obținute din proiecție în plan.

Punct început	X / Y	Punct sfârșit	X / Y	Lungime segment (** (m)
1	612.785,698 390.572,509	2	612.683,907 390.528,369	110.949
3	612.798,687 390.345,612	4	612.830,117 390.295,569	59.094
5	612.856,394 390.309,097	6	612.851,062 390.318,612	10.907
7	612.859,398 390.323,625	8	612.854,602 390.331,19	8.957
9	612.869,927 390.340,609	10	612.865,157 390.349,677	10.246

Punct început	X / Y	Punct sfârșit	X / Y	Lungime segment (** (m)
2	612.683,907 390.528,369	3	612.798,687 390.345,612	215.811
4	612.830,117 390.295,569	5	612.856,394 390.309,097	29.554
6	612.851,062 390.318,612	7	612.859,398 390.323,625	9.727
8	612.854,602 390.331,19	9	612.869,927 390.340,609	17.988
10	612.865,157 390.349,677	11	612.855,926 390.367,322	19.914

Punct început	X / Y	Punct sfârșit	X / Y	Lungime segment (** (m)
11	612.855,926 390.367,322	12	612.840,002 390.358,536	18.188
13	612.835,503 390.366,961	14	612.855,892 390.378,516	23.436
15	612.848,828 390.389,424	16	612.861,771 390.397,416	15.212
17	612.848,21 390.418,739	18	612.854,366 390.423,194	7.599
19	612.868,234 390.432,764	20	612.880,044 390.416,672	19.961
21	612.896,477 390.428,067	1	612.785,698 390.572,509	182.032

Punct început	X / Y	Punct sfârșit	X / Y	Lungime segment (** (m)
12	612.840,002 390.358,536	13	612.835,503 390.366,961	9.551
14	612.855,892 390.378,516	15	612.848,828 390.389,424	12.996
16	612.861,771 390.397,416	17	612.848,21 390.418,739	25.27
18	612.854,366 390.423,194	19	612.868,234 390.432,764	16.85
20	612.880,044 390.416,672	21	612.896,477 390.428,067	19.997

** Lungimile segmentelor sunt determinate în planul de proiecție Stereo 70 și sunt rotunjite la 1 milimetru.

*** Distanța dintre puncte este formată din segmente cumulate ce sunt mai mici decât valoarea 1 milimetru.

**DATE DESPRE IMOBILUL NR. 1950**

Oficiul de Cadastru și Publicitate Imobiliară PRAHOVA
Biroul de Cadastru și Publicitate Imobiliară Ploiești

A. Partea I. Descrierea imobilului

TEREN Intravilan

Adresa: Loc. Mizil, Al Trandafirilor, Nr. 2, Jud. Prahova

Nr. Crt	Nr cadastral Nr. topografic	Suprafața* (mp)	Observații / Referințe
A1	23789	286	Sector cadastral:11 Teren împrejmuit; Imobil inscris in Cf sporadic 23789.

B. Partea II. Proprietari și acte

Inscrieri privitoare la dreptul de proprietate și alte drepturi reale	Referințe
/	
Act Administrativ nr. 61, din 24/11/1995 emis de CONSILIUL LOCAL MIZIL (act administrativ nr 37032 din 10.11.2022, emis de PRIMARIA MIZIL);	
B1 Intabulare, drept de PROPRIETATE(domeniul privat), dobandit prin Lege, cota actuala 1/1 1) PRIMARIA MIZIL, CIF:15562570	A1

C. Partea III. SARCINI .

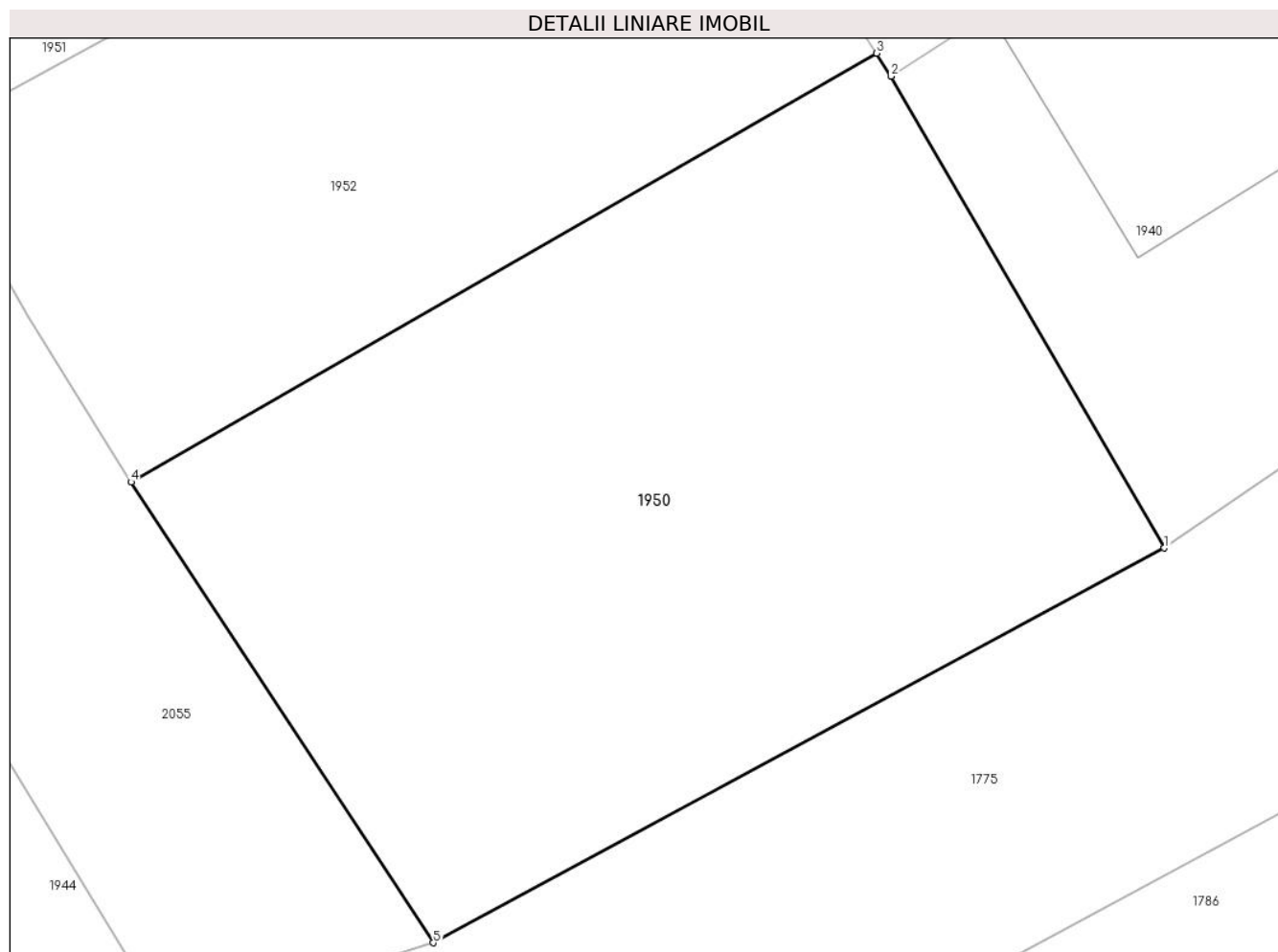
Inscrieri privind dezmembramintele dreptului de proprietate, drepturi reale de garanție și sarcini	Referințe
NU SUNT	

Anexa Nr. 1 La Partea I

Teren

Nr cadastral	Suprafața (mp)*	Observații / Referințe
23789	286	Imobil înscris în Cf sporadic 23789.

* Suprafața este determinată în planul de proiecție Stereo 70.



Date referitoare la teren

Crt	Categorie folosință	Intravilan	Suprafața (mp)	Tarla	Parcelă	Nr. topo	Observații / Referințe
1	arabil	DA	286	16	53	-	

Lungime Segmente

1) Valorile lungimilor segmentelor sunt obținute din proiecție în plan.

Punct început	X / Y	Punct sfârșit	X / Y	Lungime segment (** (m)
1	612.927,06 390.345,263	2	612.920,344 390.356,851	13.394
2	612.920,344 390.356,851	3	612.919,993 390.357,414	0.663
3	612.919,993 390.357,414	4	612.901,67 390.346,884	21.133
4	612.901,67 390.346,884	5	612.909,098 390.335,572	13.533
5	612.909,098 390.335,572	1	612.927,06 390.345,263	20.41

**** Lungimile segmentelor sunt determinate în planul de proiecție Stereo 70 și sunt rotunjite la 1 milimetru.**

***** Distanța dintre puncte este formată din segmente cumulate ce sunt mai mici decât valoarea 1 milimetru.**

**DATE DESPRE IMOBILUL NR. 1951**

Oficiul de Cadastru și Publicitate Imobiliară PRAHOVA
Biroul de Cadastru și Publicitate Imobiliară Ploiești

A. Partea I. Descrierea imobilului

TEREN Intravilan

Adresa: Loc. Mizil, Al Trandafirilor, Nr. 6, Jud. Prahova

Nr. Crt	Nr cadastral Nr. topografic	Suprafața* (mp)	Observații / Referințe
A1	23450	210	Sector cadastral:11 Teren imprejmuit; Imobil inscris in Cf sporadic 23450.

B. Partea II. Proprietari și acte

Inscrieri privitoare la dreptul de proprietate și alte drepturi reale	Referințe
/	
Act Administrativ nr. 61, din 24/11/1995 emis de Consiliul Local Mizil (act administrativ nr 26331 din 02.06.2021, emis de PRIMARIA ORASULUI MIZIL);	
B1	A1
Intabulare, drept de PROPRIETATE(domeniul privat), dobandit prin Lege, cota actuala 1/1 1) ORASUL MIZIL , CIF:15562570	

C. Partea III. SARCINI

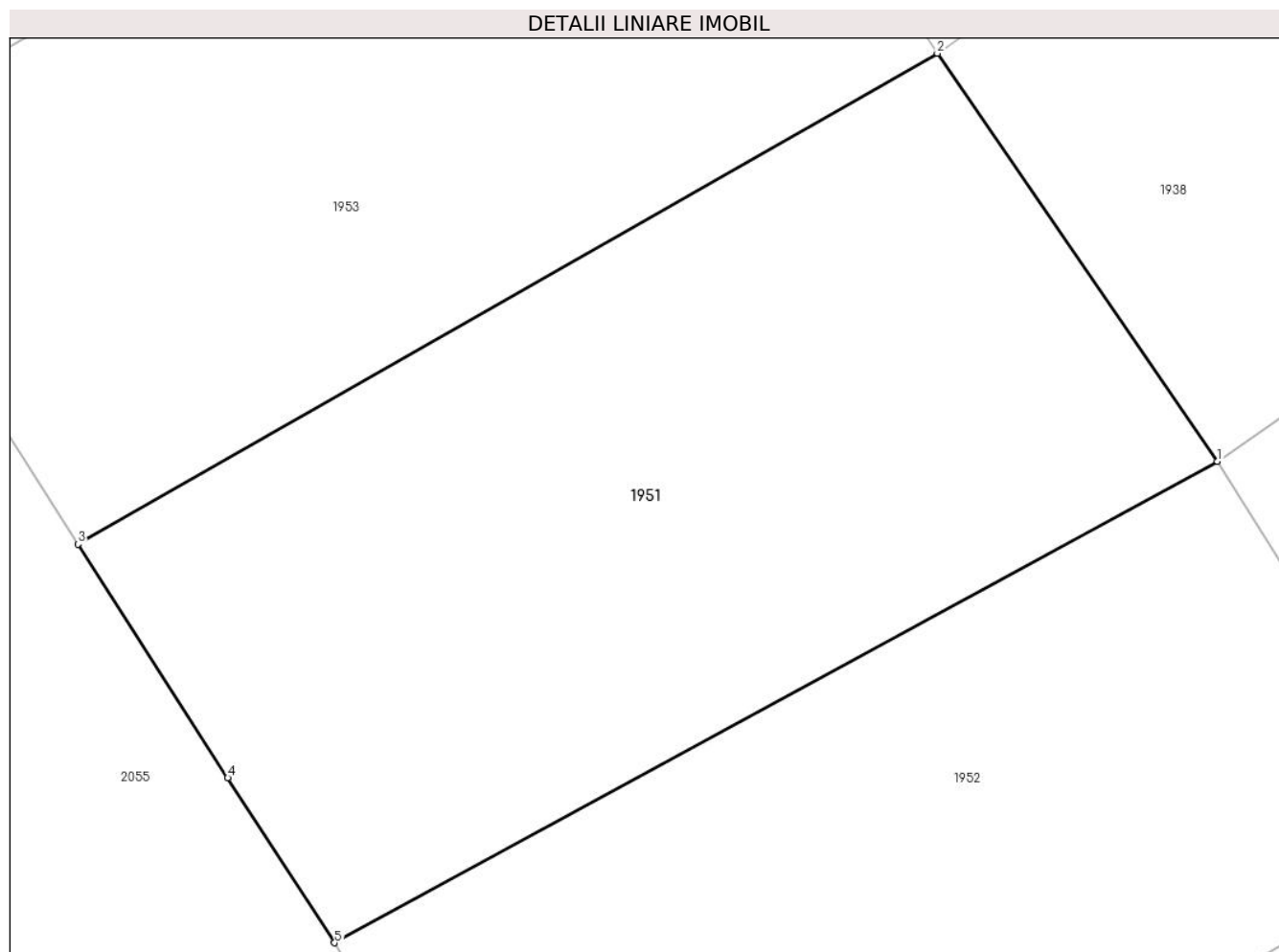
Inscrieri privind dezmembramintele dreptului de proprietate, drepturi reale de garanție și sarcini	Referințe
/	
Act Administrativ nr. 28199, din 02/08/2023 emis de PRIMARIA MIZIL;	
C1	A1
Intabulare, drept de CONCESIUNE pe o perioada de 49 de ani, incepand de la 02.08.2023 pana la data de 01.08.2072 1) DUMAN CRISTI	

Anexa Nr. 1 La Partea I

Teren

Nr cadastral	Suprafața (mp)*	Observații / Referințe
23450	210	Imobil inscris in Cf sporadic 23450.

* Suprafața este determinată în planul de proiecție Stereo 70.



Date referitoare la teren

Crt	Categorie folosință	Intravilan	Suprafața (mp)	Tarla	Parcelă	Nr. topo	Observații / Referințe
1	curți constructii	DA	210	16	53	-	

Lungime Segmente

1) Valorile lungimilor segmentelor sunt obținute din proiecție în plan.

Punct început	X / Y	Punct sfârșit	X / Y	Lungime segment (** (m)
1	612.915,01 390.365,398	2	612.909,167 390.373,908	10.323
2	612.909,167 390.373,908	3	612.891,236 390.363,672	20.647
3	612.891,236 390.363,672	4	612.894,361 390.358,8	5.788
4	612.894,361 390.358,8	5	612.896,589 390.355,361	4.098
5	612.896,589 390.355,361	1	612.915,01 390.365,398	20.978

**** Lungimile segmentelor sunt determinate în planul de proiecție Stereo 70 și sunt rotunjite la 1 milimetru.**

***** Distanța dintre puncte este formată din segmente cumulate ce sunt mai mici decât valoarea 1 milimetru.**

**DATE DESPRE IMOBILUL NR. 1952**

Oficiul de Cadastru și Publicitate Imobiliară PRAHOVA
Biroul de Cadastru și Publicitate Imobiliară Ploiești

A. Partea I. Descrierea imobilului

TEREN Intravilan

Adresa: Loc. Mizil, Al Trandafirilor, Nr. 4, Jud. Prahova

Nr. Crt	Nr cadastral Nr. topografic	Suprafața* (mp)	Observații / Referințe
A1	23464	203	Sector cadastral:11 Teren imprejmuit; Imobil inscris in CF sporadic 23464.

B. Partea II. Proprietari și acte

Inscrieri privitoare la dreptul de proprietate și alte drepturi reale	Referințe
/	
Act Administrativ nr. 61, din 24/11/1995 emis de Consiliul Local Mizil (act administrativ nr 26330 din 02.06.2021, emis de Primaria Mizil);	
B1	A1
Intabulare, drept de PROPRIETATE(domeniul privat), dobandit prin Lege, cota actuala 1/1 1) ORASUL MIZIL, CIF:15562570	

C. Partea III. SARCINI

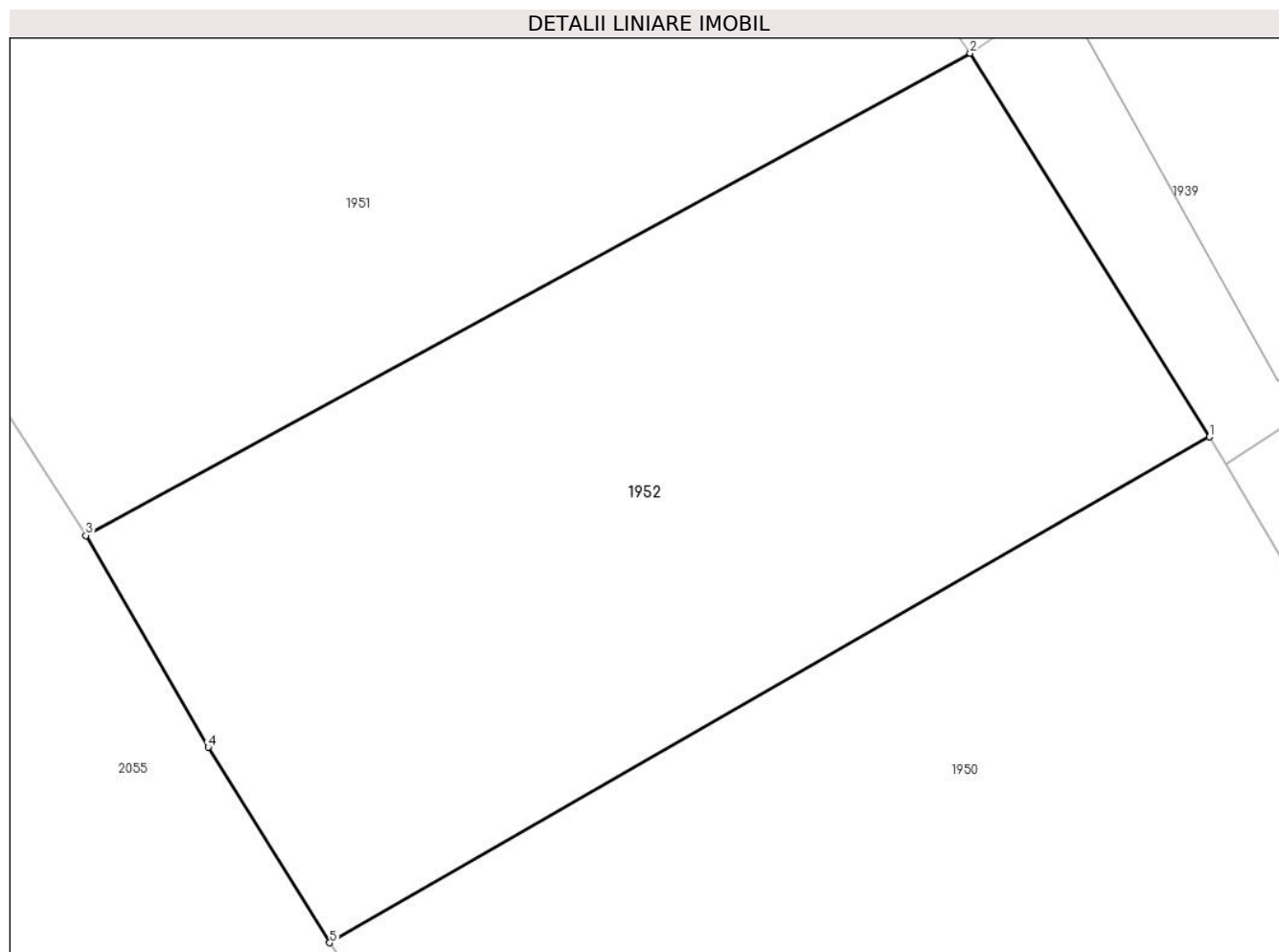
Inscrieri privind dezmembramintele dreptului de proprietate, drepturi reale de garanție și sarcini	Referințe
78300 / 27/05/2024	
Act Administrativ nr. 21178, din 03/05/2022 emis de PRIMARIA MIZIL;	
C1	A1
Intabulare, drept de CONCESIUNE pe durata de 49 de ani începând cu data semnării contractului de concesiune 1) IAMANDI EMANUEL	

Anexa Nr. 1 La Partea I

Teren

Nr cadastral	Suprafața (mp)*	Observații / Referințe
23464	203	Imobil inscris in CF sporadic 23464.

* Suprafața este determinată în planul de proiecție Stereo 70.



Date referitoare la teren

Crt	Categorie folosință	Intravilan	Suprafața (mp)	Tarla	Parcelă	Nr. topo	Observații / Referințe
1	curți constructii	DA	203	16	53	-	

Lungime Segmente

1) Valorile lungimilor segmentelor sunt obținute din proiecție în plan.

Punct început	X / Y	Punct sfârșit	X / Y	Lungime segment (** (m)
1	612.919,993 390.357,414	2	612.915,01 390.365,398	9.411
2	612.915,01 390.365,398	3	612.896,589 390.355,361	20.978
3	612.896,589 390.355,361	4	612.899,136 390.350,952	5.092
4	612.899,136 390.350,952	5	612.901,67 390.346,884	4.793
5	612.901,67 390.346,884	1	612.919,993 390.357,414	21.133

**** Lungimile segmentelor sunt determinate în planul de proiecție Stereo 70 și sunt rotunjite la 1 milimetru.**

***** Distanța dintre puncte este formată din segmente cumulate ce sunt mai mici decât valoarea 1 milimetru.**

**DATE DESPRE IMOBILUL NR. 1953**

Oficiul de Cadastru și Publicitate Imobiliară PRAHOVA
Biroul de Cadastru și Publicitate Imobiliară Ploiești

A. Partea I. Descrierea imobilului

TEREN Intravilan

Adresa: Loc. Mizil, Al Trandafirilor, Nr. 8, Jud. Prahova

Nr. Crt	Nr cadastral Nr. topografic	Suprafața* (mp)	Observații / Referințe
A1		201	Sector cadastral:11 Teren imprejmuit;

B. Partea II. Proprietari și acte

Inscrieri privitoare la dreptul de proprietate și alte drepturi reale	Referințe
/	
Act Administrativ nr. 61, din 24/11/1995 emis de CONSILIUL LOCAL MIZIL (lege);	
B1	A1
Intabulare, drept de PROPRIETATE, dobandit prin Lege, cota actuala 1/1 1) ORASUL MIZIL, CIF:15562570	

C. Partea III. SARCINI .

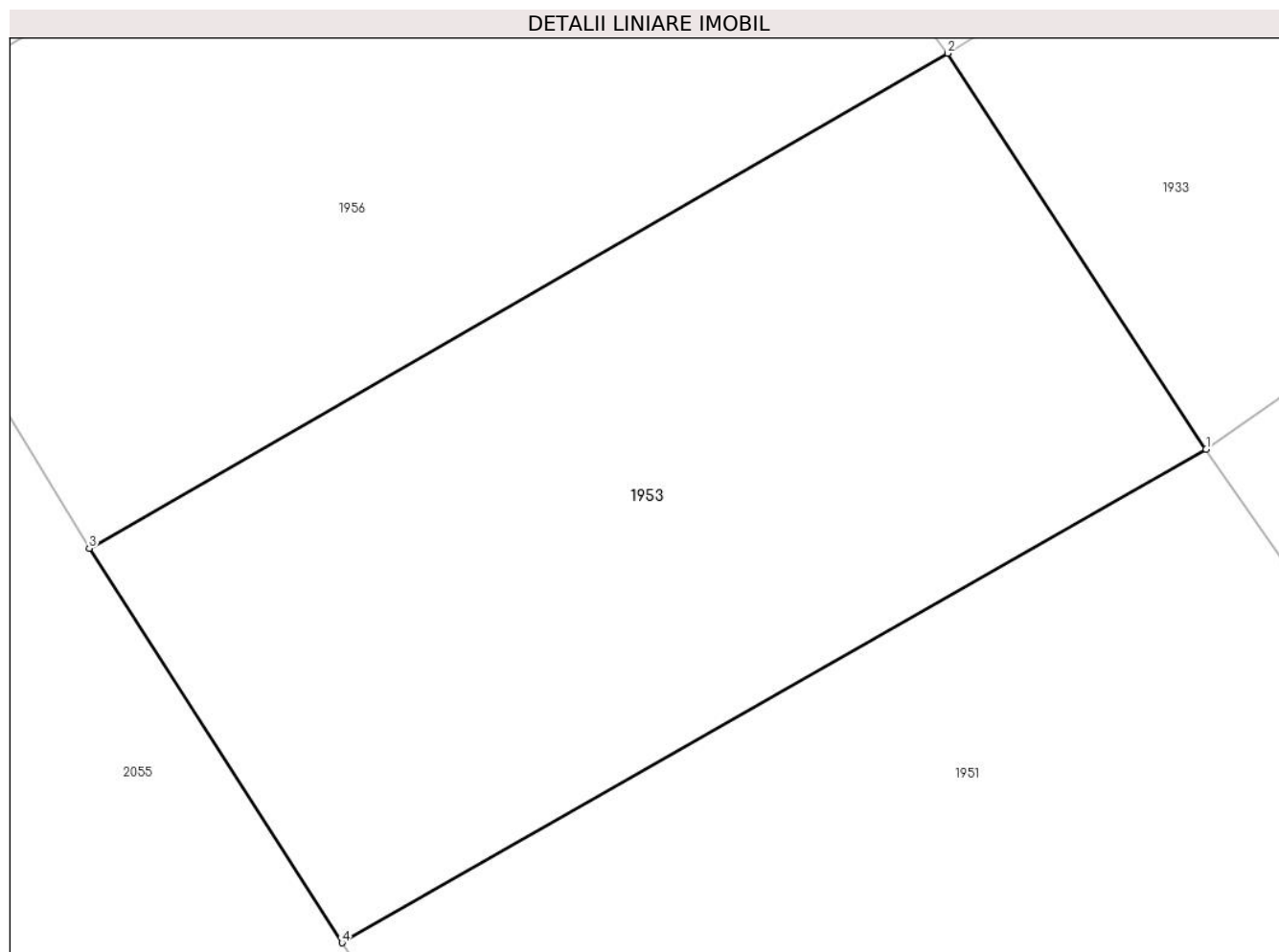
Inscrieri privind dezmembramintele dreptului de proprietate, drepturi reale de garanție și sarcini	Referințe
NU SUNT	

Anexa Nr. 1 La Partea I

Teren

Nr cadastral	Suprafața (mp)*	Observații / Referințe
	201	

* Suprafața este determinată în planul de proiecție Stereo 70.



Date referitoare la teren

Crt	Categorie folosință	Intravilan	Suprafața (mp)	Tarla	Parcelă	Nr. topo	Observații / Referințe
1	curți constructii	DA	201	16	53	-	

Lungime Segmente

1) Valorile lungimilor segmentelor sunt obținute din proiecție în plan.

Punct început	X / Y	Punct sfârșit	X / Y	Lungime segment (** (m)
1	612.909,167 390.373,908	2	612.903,801 390.382,12	9.81
2	612.903,801 390.382,12	3	612.885,987 390.371,853	20.561
3	612.885,987 390.371,853	4	612.891,236 390.363,672	9.72
4	612.891,236 390.363,672	1	612.909,167 390.373,908	20.647

**** Lungimile segmentelor sunt determinate în planul de proiecție Stereo 70 și sunt rotunjite la 1 milimetru.**

***** Distanța dintre puncte este formată din segmente cumulate ce sunt mai mici decât valoarea 1 milimetru.**

**DATE DESPRE IMOBILUL NR. 1954**

Oficiul de Cadastru și Publicitate Imobiliară PRAHOVA
Biroul de Cadastru și Publicitate Imobiliară Ploiești

A. Partea I. Descrierea imobilului

TEREN Intravilan

Adresa: Loc. Mizil, Al Trandafirilor, Nr. 18, Jud. Prahova

Nr. Crt	Nr cadastral Nr. topografic	Suprafața* (mp)	Observații / Referințe
A1	23623	350	Sector cadastral:11 Teren imprejmuit; Imobil inscris in Cf sporadic 23623.

B. Partea II. Proprietari și acte

Inscrieri privitoare la dreptul de proprietate și alte drepturi reale		Referințe
/		
Act Administrativ nr. 61, din 25/11/1995 emis de CONSILIL LOCAL MIZIL (act administrativ nr 19890- adev reg agr din 13.04.2022, emis de PRIMARIA MIZIL);		
B1	Intabulare, drept de PROPRIETATE(domeniul privat), dobandit prin Lege, cota actuala 1/1 1) ORASUL MIZIL, CIF:15562570	A1

C. Partea III. SARCINI

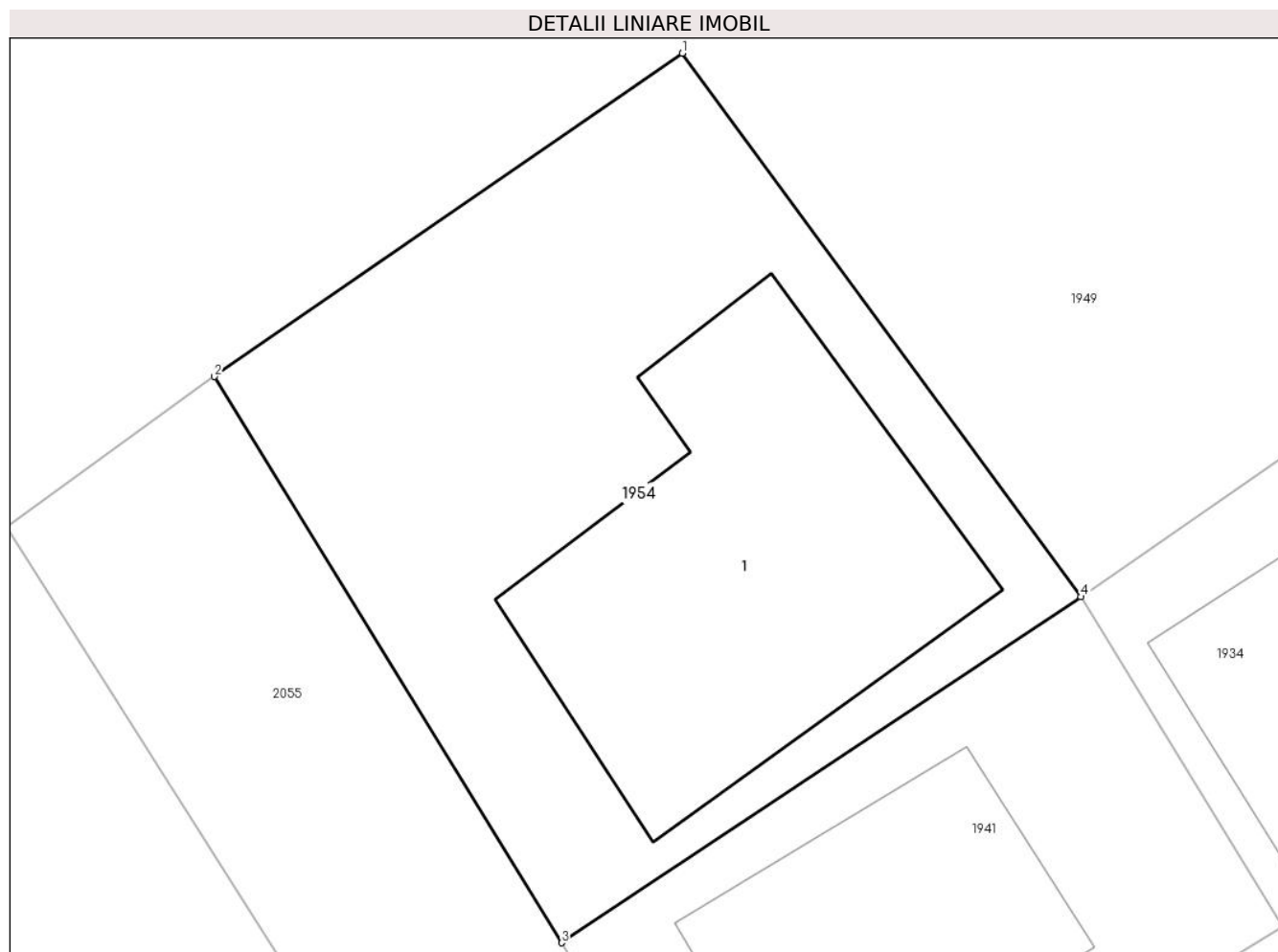
Inscrieri privind dezmembramintele dreptului de proprietate, drepturi reale de garanție și sarcini		Referințe
/		
Act Administrativ nr. 38239, din 02/11/2023 emis de PRIMĂRIA ORAȘULUI MIZIL;		
C1	Intabulare, drept de CONCESIUNE(pe o perioadă de 49 de ani) 1) MARIN DANIEL	A1

Anexa Nr. 1 La Partea I

Teren

Nr cadastral	Suprafața (mp)*	Observații / Referințe
23623	350	Imobil inregistrat în Cf sporadic 23623.

* Suprafața este determinată în planul de proiecție Stereo 70.



Date referitoare la teren

Crt	Categorie folosință	Intravilan	Suprafața (mp)	Tarla	Parcelă	Nr. topo	Observații / Referințe
1	curți constructii	DA	350	16	53	-	

Date referitoare la construcții

Crt	Număr	Destinație construcție	Supraf. (mp)	Situație juridică	Observații / Referințe
A1.1	23623-C1	construcții de locuințe	123	Fara acte	Nr. niveluri:1; S. construită la sol:123 mp; LOCUINTA

Lungime Segmente

1) Valorile lungimilor segmentelor sunt obținute din proiecție în plan.

Punct început	X / Y	Punct sfârșit	X / Y	Lungime segment (** (m)
1	612.868,234 390.432,764	2	612.854,366 390.423,194	16.85
2	612.854,366 390.423,194	3	612.864,653 390.406,43	19.669
3	612.864,653 390.406,43	4	612.880,044 390.416,672	18.487
4	612.880,044 390.416,672	1	612.868,234 390.432,764	19.961

**** Lungimile segmentelor sunt determinate în planul de proiecție Stereo 70 și sunt rotunjite la 1 milimetru.**

***** Distanța dintre puncte este formată din segmente cumulate ce sunt mai mici decât valoarea 1 milimetru.**

**DATE DESPRE IMOBILUL NR. 1955**

Oficiul de Cadastru și Publicitate Imobiliară PRAHOVA
Biroul de Cadastru și Publicitate Imobiliară Ploiești

A. Partea I. Descrierea imobilului

TEREN Intravilan

Adresa: Loc. Mizil, Al Trandafirilor, Nr. 14, Jud. Prahova

Nr. Crt	Nr cadastral Nr. topografic	Suprafața* (mp)	Observații / Referințe
A1	23496	185	Sector cadastral:11 Teren imprejmuit; Imobil inscris in Cf sporadic 23496.

B. Partea II. Proprietari și acte

Inscrieri privitoare la dreptul de proprietate și alte drepturi reale	Referințe
/	
Act Administrativ nr. 34235, din 02/09/2021 emis de PRIMARIA ORASULUI MIZIL (act administrativ nr 61 din 22.11.1995, emis de CONSILIUL LOCAL AL ORASULUI MIZIL);	
B1 Intabulare, drept de PROPRIETATE(domeniul privat), dobandit prin Lege, cota actuala 1/1 1) ORASUL MIZIL, CIF:15562570	A1

C. Partea III. SARCINI .

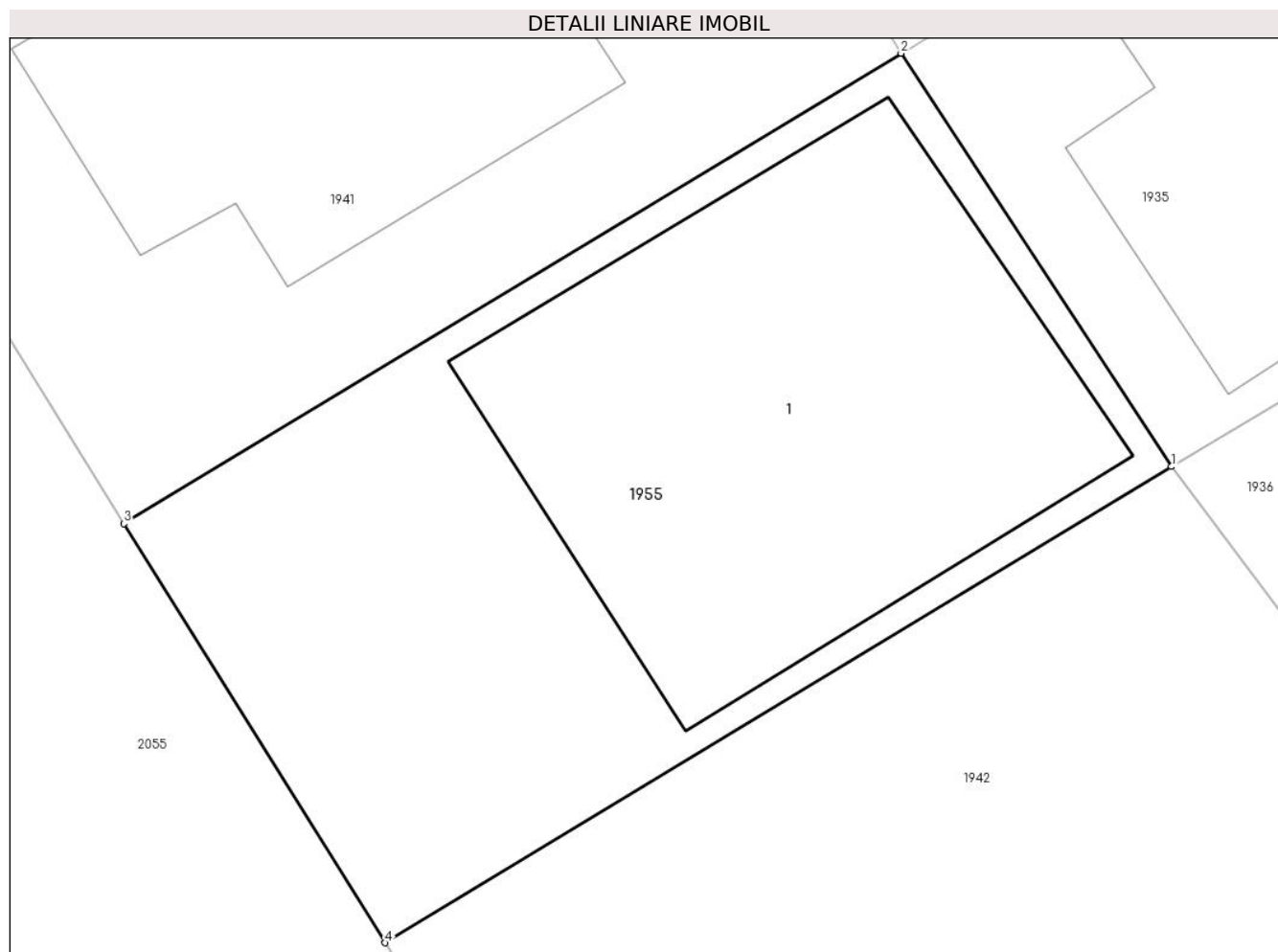
Inscrieri privind dezmembramintele dreptului de proprietate, drepturi reale de garanție și sarcini	Referințe
NU SUNT	

Anexa Nr. 1 La Partea I

Teren

Nr cadastral	Suprafața (mp)*	Observații / Referințe
23496	185	Imobil inscris in Cf sporadic 23496.

* Suprafața este determinată în planul de proiecție Stereo 70.



Date referitoare la teren

Crt	Categorie folosință	Intra vilan	Suprafața (mp)	Tarla	Parcelă	Nr. topo	Observații / Referințe
1	curți constructii	DA	185	16	53	-	

Date referitoare la construcții

Crt	Număr	Destinație construcție	Supraf. (mp)	Situație juridică	Observații / Referințe
A1.1	23496-C1	construcții de locuințe	93	Fara acte	Nr. niveluri:1; S. construita la sol:93 mp; LOCUINTA

Lungime Segmente

1) Valorile lungimilor segmentelor sunt obținute din proiecție în plan.

Punct început	X / Y	Punct sfârșit	X / Y	Lungime segment (** (m)
1	612.891,499 390.398,539	2	612.886,022 390.406,906	10.0
2	612.886,022 390.406,906	3	612.870,278 390.397,384	18.4
3	612.870,278 390.397,384	4	612.875,574 390.388,9	10.001
4	612.875,574 390.388,9	1	612.891,499 390.398,539	18.615

**** Lungimile segmentelor sunt determinate în planul de proiecție Stereo 70 și sunt rotunjite la 1 milimetru.**

***** Distanța dintre puncte este formată din segmente cumulate ce sunt mai mici decât valoarea 1 milimetru.**

**DATE DESPRE IMOBILUL NR. 1956**

Oficiul de Cadastru și Publicitate Imobiliară PRAHOVA
Biroul de Cadastru și Publicitate Imobiliară Ploiești

A. Partea I. Descrierea imobilului

TEREN Intravilan

Adresa: Loc. Mizil, Al Trandafirilor, Nr. 10, Jud. Prahova

Nr. Crt	Nr cadastral Nr. topografic	Suprafața* (mp)	Observații / Referințe
A1		201	Sector cadastral:11 Teren imprejmuit;

B. Partea II. Proprietari și acte

Inscrieri privitoare la dreptul de proprietate și alte drepturi reale	Referințe
/	
Act Administrativ nr. 61, din 24/11/1995 emis de CONSILIUL LOCAL MIZIL (lege);	
B1	A1
Intabulare, drept de PROPRIETATE, dobandit prin Lege, cota actuala 1/1 1) ORASUL MIZIL, CIF:15562570	

C. Partea III. SARCINI .

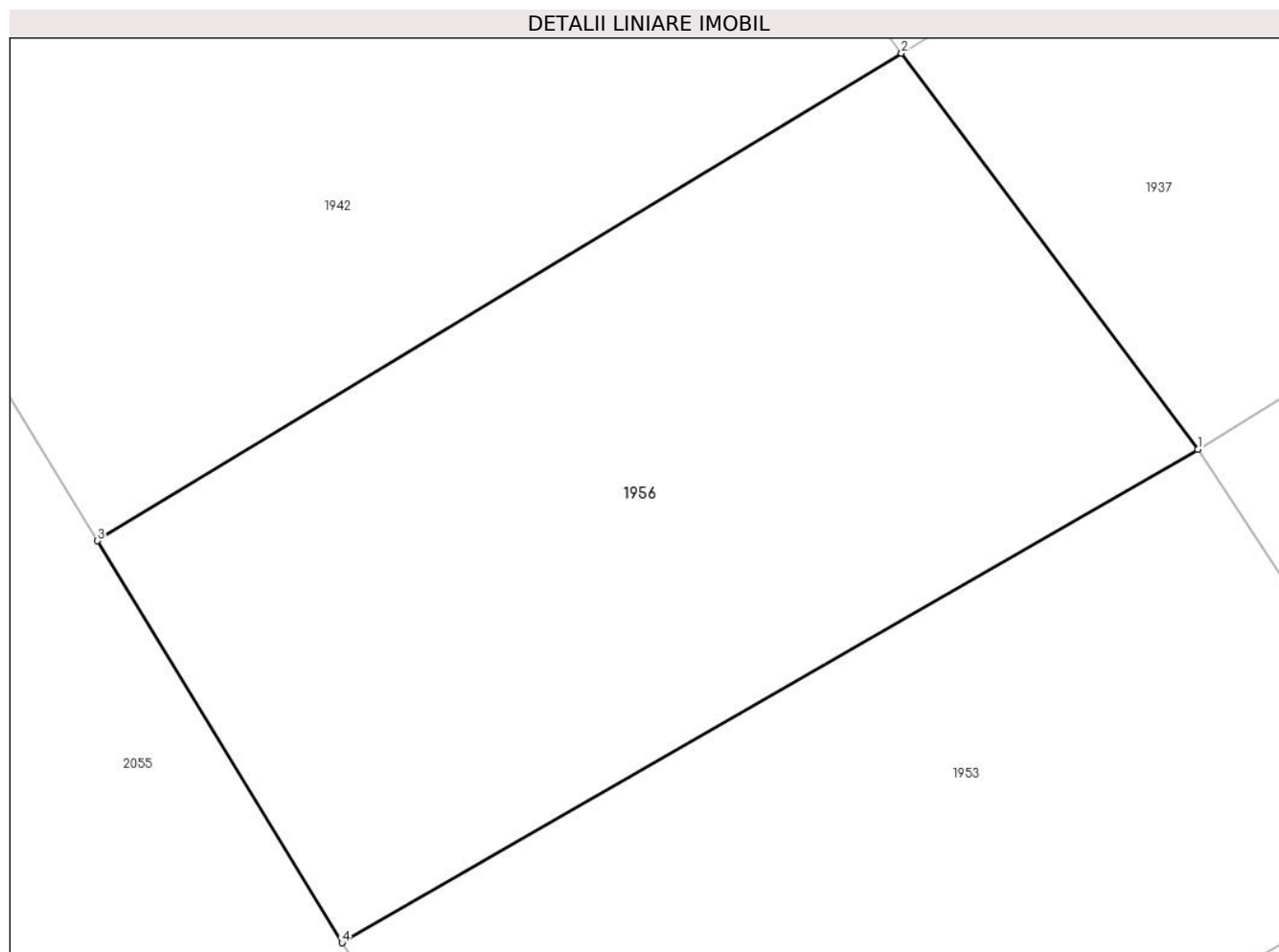
Inscrieri privind dezmembramintele dreptului de proprietate, drepturi reale de garanție și sarcini	Referințe
NU SUNT	

Anexa Nr. 1 La Partea I

Teren

Nr cadastral	Suprafața (mp)*	Observații / Referințe
	201	

* Suprafața este determinată în planul de proiecție Stereo 70.



Date referitoare la teren

Crt	Categorie folosință	Intravilan	Suprafața (mp)	Tarla	Parcelă	Nr. topo	Observații / Referințe
1	curți constructii	DA	201	16	53	-	

Lungime Segmente

1) Valorile lungimilor segmentelor sunt obținute din proiecție în plan.

Punct început	X / Y	Punct sfârșit	X / Y	Lungime segment (** (m)
1	612.903,801 390.382,12	2	612.897,633 390.390,355	10.289
2	612.897,633 390.390,355	3	612.880,898 390.380,213	19.569
3	612.880,898 390.380,213	4	612.885,987 390.371,853	9.787
4	612.885,987 390.371,853	1	612.903,801 390.382,12	20.561

**** Lungimile segmentelor sunt determinate în planul de proiecție Stereo 70 și sunt rotunjite la 1 milimetru.**

***** Distanța dintre puncte este formată din segmente cumulate ce sunt mai mici decât valoarea 1 milimetru.**

**DATE DESPRE IMOBILUL NR. 1957**

Oficiul de Cadastru și Publicitate Imobiliară PRAHOVA
Biroul de Cadastru și Publicitate Imobiliară Ploiești

A. Partea I. Descrierea imobilului

TEREN Intravilan

Adresa: Loc. Mizil, Prel Ana Ipatescu, Nr. FN, Jud. Prahova

Nr. Crt	Nr cadastral Nr. topografic	Suprafața* (mp)	Observații / Referințe
A1		215	Sector cadastral:11 Teren imprejmuit;

B. Partea II. Proprietari și acte

Inscrieri privitoare la dreptul de proprietate și alte drepturi reale	Referințe
/	
Act Administrativ nr. 61, din 24/11/1995 emis de Consiliul Local Mizil;	
B1	A1
Intabulare, drept de PROPRIETATE, dobandit prin Lege, cota actuala 1/1 1) ORAȘUL MIZIL, CIF:15562570	

C. Partea III. SARCINI .

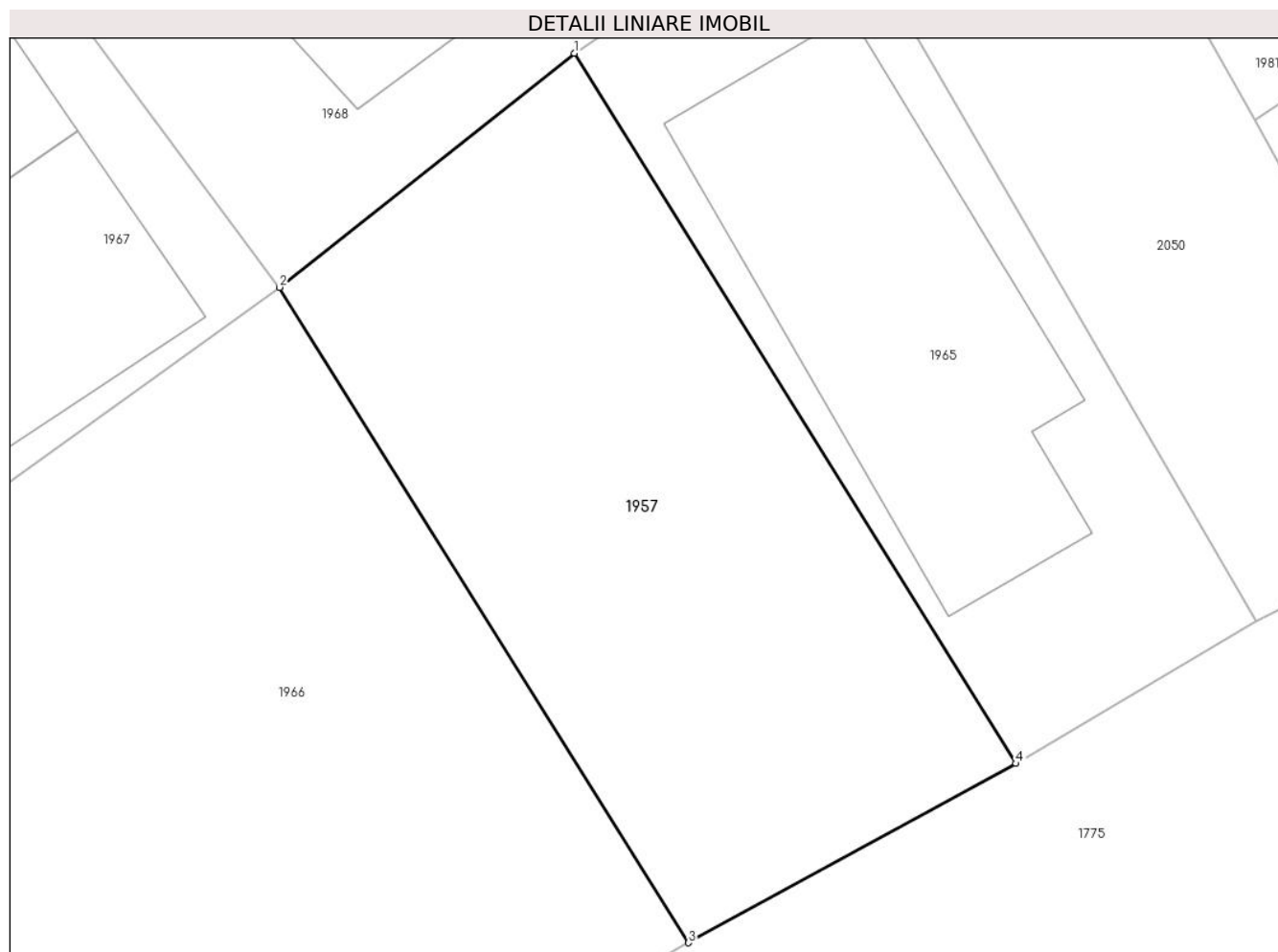
Inscrieri privind dezmembramintele dreptului de proprietate, drepturi reale de garanție și sarcini	Referințe
NU SUNT	

Anexa Nr. 1 La Partea I

Teren

Nr cadastral	Suprafața (mp)*	Observații / Referințe
	215	

* Suprafața este determinată în planul de proiecție Stereo 70.



Date referitoare la teren

Crt	Categorie folosință	Intra vilan	Suprafața (mp)	Tarla	Parcelă	Nr. topo	Observații / Referințe
1	curți constructii	DA	215	16	53	-	

Lungime Segmente

1) Valorile lungimilor segmentelor sunt obținute din proiecție în plan.

Punct început	X / Y	Punct sfârșit	X / Y	Lungime segment (** (m)
1	612.962,769 390.391,419	2	612.954,88 390.385,16	10.07
2	612.954,88 390.385,16	3	612.965,828 390.367,64	20.659
3	612.965,828 390.367,64	4	612.974,583 390.372,431	9.98
4	612.974,583 390.372,431	1	612.962,769 390.391,419	22.363

**** Lungimile segmentelor sunt determinate în planul de proiecție Stereo 70 și sunt rotunjite la 1 milimetru.**

***** Distanța dintre puncte este formată din segmente cumulate ce sunt mai mici decât valoarea 1 milimetru.**

**DATE DESPRE IMOBILUL NR. 1958**

Oficiul de Cadastru și Publicitate Imobiliară PRAHOVA
Biroul de Cadastru și Publicitate Imobiliară Ploiești

A. Partea I. Descrierea imobilului

TEREN Intravilan

Adresa: Loc. Mizil, Str Lunii, Nr. 6, Jud. Prahova

Nr. Crt	Nr cadastral Nr. topografic	Suprafața* (mp)	Observații / Referințe
A1		364	Sector cadastral:11 Teren imprejmuit;

B. Partea II. Proprietari și acte

Inscrieri privitoare la dreptul de proprietate și alte drepturi reale	Referințe
/	
Act Administrativ nr. 61, din 24/11/1995 emis de CONSILIUL LOCAL MIZIL (lege);	
B1	A1
Intabulare, drept de PROPRIETATE, dobandit prin Lege, cota actuala 1/1 1) ORAȘUL MIZIL, CIF:15562570	

C. Partea III. SARCINI .

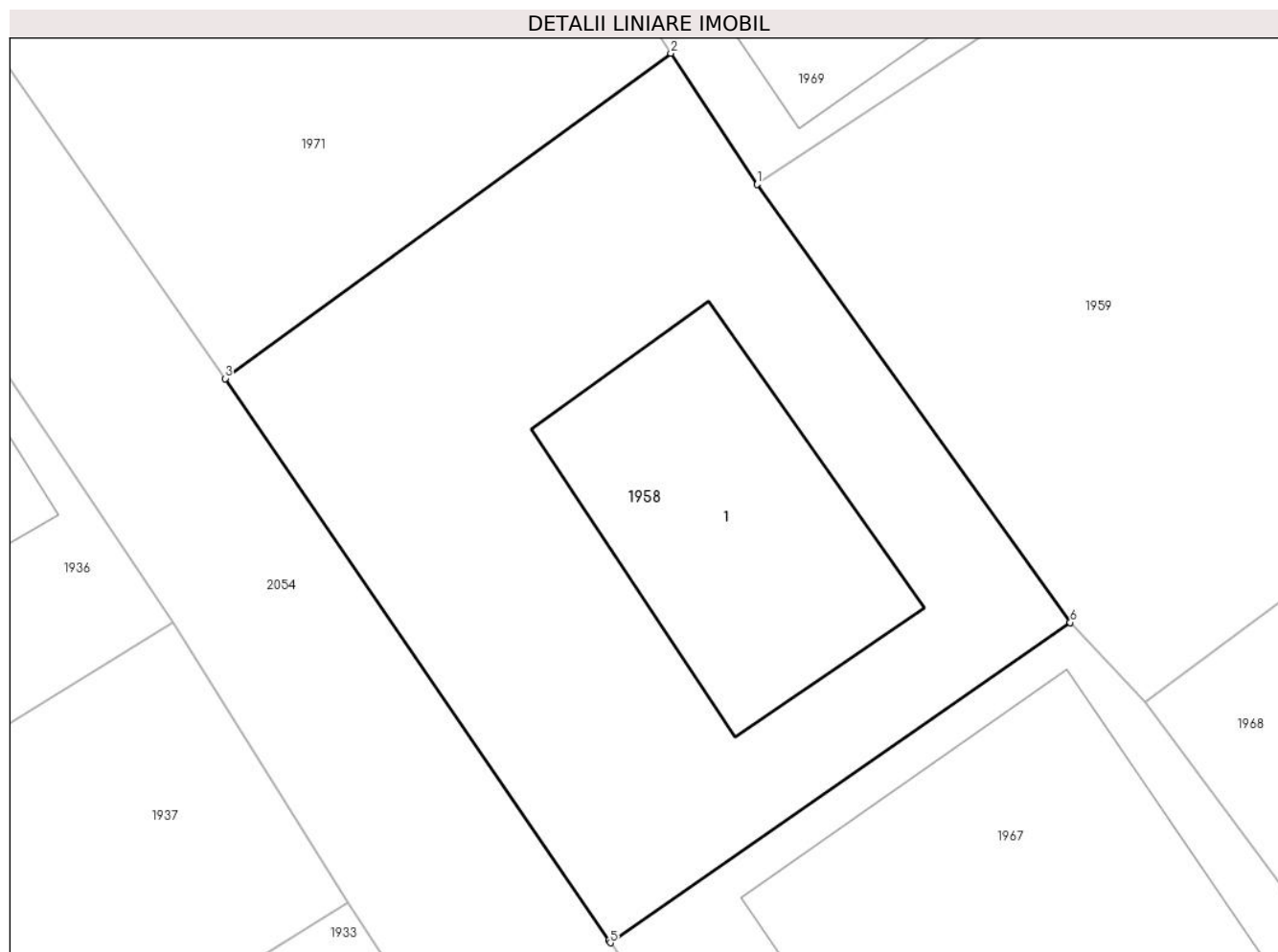
Inscrieri privind dezmembramintele dreptului de proprietate, drepturi reale de garanție și sarcini	Referințe
NU SUNT	

Anexa Nr. 1 La Partea I

Teren

Nr cadastral	Suprafața (mp)*	Observații / Referințe
	364	

* Suprafața este determinată în planul de proiecție Stereo 70.



Date referitoare la teren

Crt	Categorie folosință	Intra vilan	Suprafața (mp)	Tarla	Parcelă	Nr. topo	Observații / Referințe
1	curți constructii	DA	364	16	53	-	

Date referitoare la construcții

Crt	Număr	Destinație construcție	Supraf. (mp)	Situație juridică	Observații / Referințe
A1.1		construcții de locuințe	79	Fara acte	Nr. niveluri:1; S. construita la sol:79 mp; S. construita desfasurata:79 mp; LOCUINTA

Lungime Segmente

1) Valorile lungimilor segmentelor sunt obținute din proiecție în plan.

Punct început	X / Y	Punct sfârșit	X / Y	Lungime segment (** (m)
1	612.932,961 390.414,514	2	612.930,302 390.418,563	4.844
2	612.930,302 390.418,563	3	612.916,529 390.408,52	17.046
3	612.916,529 390.408,52	4	612.928,379 390.391,182	21.001
4	612.928,379 390.391,182	5	612.928,432 390.391,104	0.094

Punct început	X / Y	Punct sfârșit	X / Y	Lungime segment (** (m)
5	612.928,432 390.391,104	6	612.942,643 390.400,993	17.313
6	612.942,643 390.400,993	1	612.932,961 390.414,514	16.63

** Lungimile segmentelor sunt determinate în planul de proiecție Stereo 70 și sunt rotunjite la 1 milimetru.

*** Distanța dintre puncte este formată din segmente cumulate ce sunt mai mici decât valoarea 1 milimetru.

**DATE DESPRE IMOBILUL NR. 1959**

Oficiul de Cadastru și Publicitate Imobiliară PRAHOVA
Biroul de Cadastru și Publicitate Imobiliară Ploiești

A. Partea I. Descrierea imobilului

TEREN Intravilan

Adresa: Loc. Mizil, Str Luminii, Nr. 5, Jud. Prahova

Nr. Crt	Nr cadastral Nr. topografic	Suprafața* (mp)	Observații / Referințe
A1		415	Sector cadastral:11 Teren imprejmuit;

B. Partea II. Proprietari și acte

Inscrieri privitoare la dreptul de proprietate și alte drepturi reale	Referințe
/	
Act Administrativ nr. 61, din 24/11/1995 emis de CONSILIUL LOCAL MIZIL (lege);	
B1	A1
Intabulare, drept de PROPRIETATE, dobandit prin Lege, cota actuala 1/1	
1) ORAS MIZIL, CIF:15562570, (domeniul privat)	

C. Partea III. SARCINI .

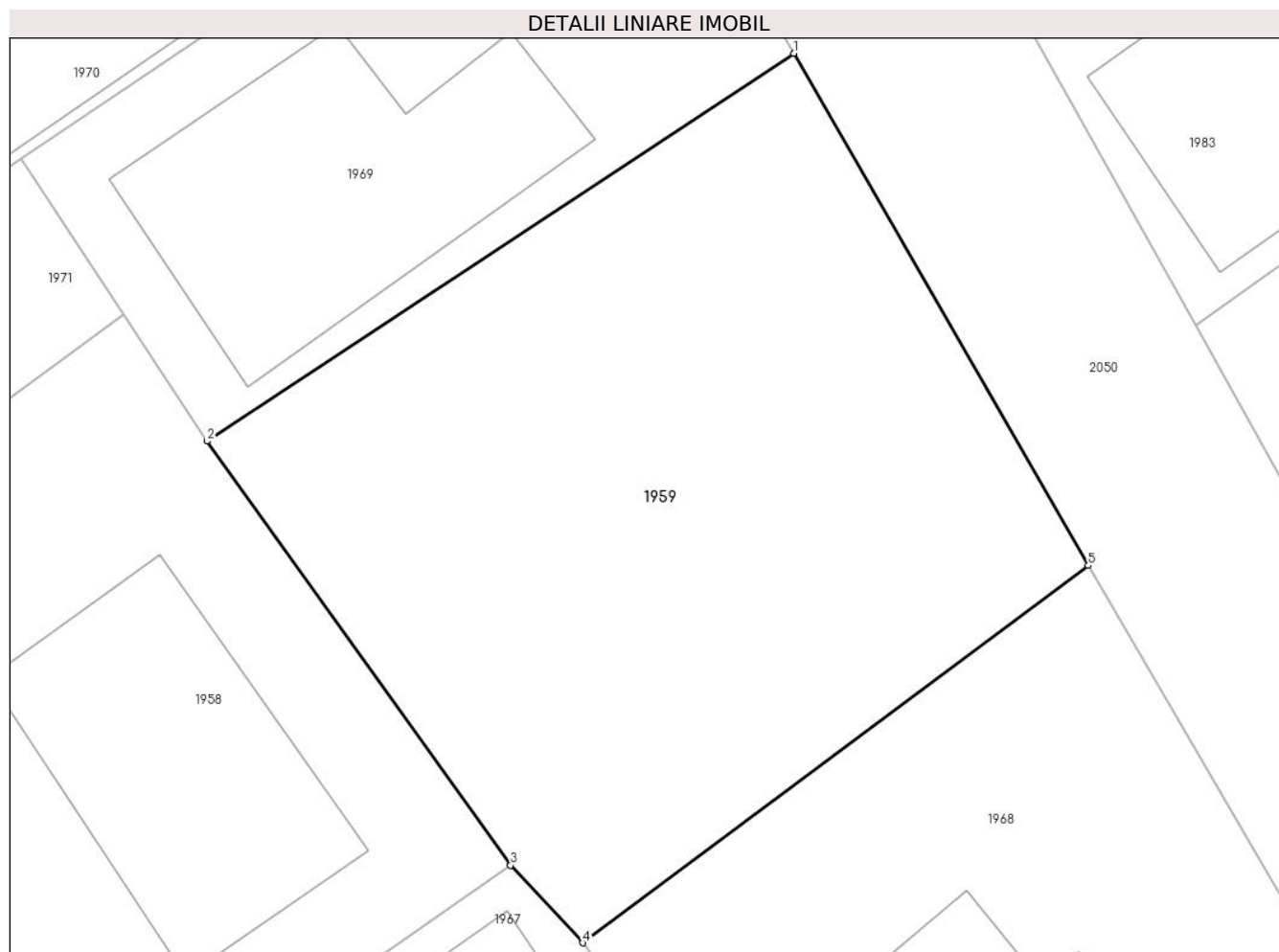
Inscrieri privind dezmembramintele dreptului de proprietate, drepturi reale de garanție și sarcini	Referințe
NU SUNT	

Anexa Nr. 1 La Partea I

Teren

Nr cadastral	Suprafața (mp)*	Observații / Referințe
	415	

* Suprafața este determinată în planul de proiecție Stereo 70.



Date referitoare la teren

Crt	Categorie folosință	Intravilan	Suprafața (mp)	Tarla	Parcelă	Nr. topo	Observații / Referințe
1	arabil	DA	415	16	53	-	

Lungime Segmente

1) Valorile lungimilor segmentelor sunt obținute din proiecție în plan.

Punct început	X / Y	Punct sfârșit	X / Y	Lungime segment (** (m)
1	612.951,675 390.426,878	2	612.932,961 390.414,514	22.429
2	612.932,961 390.414,514	3	612.942,643 390.400,993	16.63
3	612.942,643 390.400,993	4	612.944,938 390.398,52	3.373
4	612.944,938 390.398,52	5	612.961,07 390.410,545	20.121
5	612.961,07 390.410,545	1	612.951,675 390.426,878	18.842

**** Lungimile segmentelor sunt determinate în planul de proiecție Stereo 70 și sunt rotunjite la 1 milimetru.**

***** Distanța dintre puncte este formată din segmente cumulate ce sunt mai mici decât valoarea 1 milimetru.**

**DATE DESPRE IMOBILUL NR. 1960**

Oficiul de Cadastru și Publicitate Imobiliară PRAHOVA
Biroul de Cadastru și Publicitate Imobiliară Ploiești

A. Partea I. Descrierea imobilului

TEREN Intravilan

Adresa: Loc. Mizil, Str Lunii, Nr. 10, Jud. Prahova

Nr. Crt	Nr cadastral Nr. topografic	Suprafața* (mp)	Observații / Referințe
A1		218	Sector cadastral:11 Teren imprejmuit;

B. Partea II. Proprietari și acte

Inscrieri privitoare la dreptul de proprietate și alte drepturi reale	Referințe
/	
Act Administrativ nr. 61, din 24/11/1995 emis de CONSILIUL LOCAL MIZIL (lege);	
B1	A1
Intabulare, drept de PROPRIETATE, dobandit prin Lege, cota actuala 1/1 1) ORAȘUL MIZIL, CIF:15562570	

C. Partea III. SARCINI .

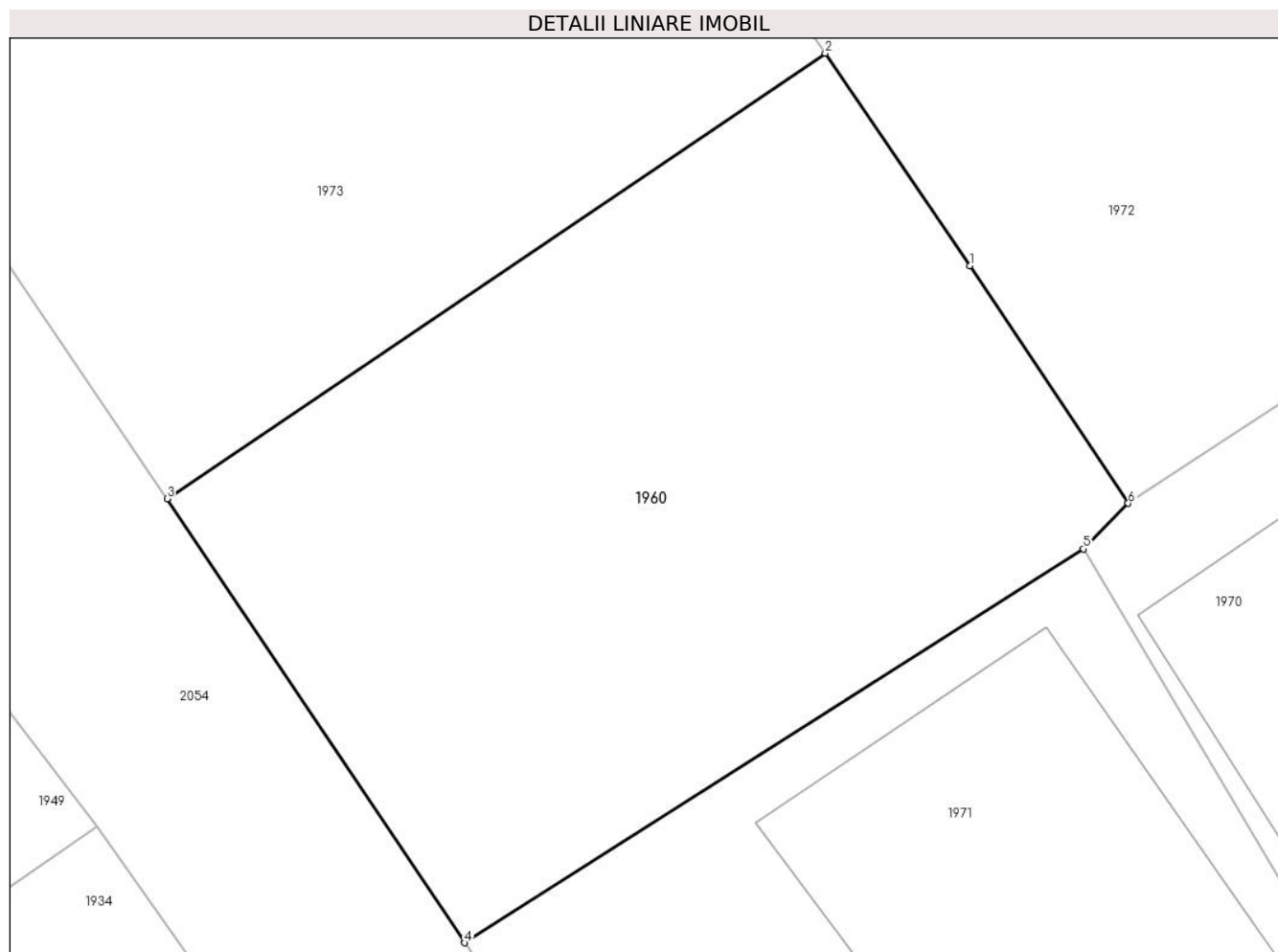
Inscrieri privind dezmembramintele dreptului de proprietate, drepturi reale de garanție și sarcini	Referințe
NU SUNT	

Anexa Nr. 1 La Partea I

Teren

Nr cadastral	Suprafața (mp)*	Observații / Referințe
	218	

* Suprafața este determinată în planul de proiecție Stereo 70.



Date referitoare la teren

Crt	Categorie folosință	Intravilan	Suprafața (mp)	Tarla	Parcelă	Nr. topo	Observații / Referințe
1	curți constructii	DA	218	16	53	-	

Lungime Segmente

1) Valorile lungimilor segmentelor sunt obținute din proiecție în plan.

Punct început	X / Y	Punct sfârșit	X / Y	Lungime segment (** (m)
1	612.916,046 390.440,611	2	612.912,803 390.445,366	5.755
2	612.912,803 390.445,366	3	612.898,056 390.435,39	17.804
3	612.898,056 390.435,39	4	612.904,724 390.425,449	11.97
4	612.904,724 390.425,449	5	612.918,593 390.434,269	16.436
5	612.918,593 390.434,269	6	612.919,593 390.435,289	1.428

Punct început	X / Y	Punct sfârşit	X / Y	Lungime segment (** (m)
6	612.919,593 390.435,289	1	612.916,046 390.440,611	6.396

** Lungimile segmentelor sunt determinate în planul de proiecţie Stereo 70 şi sunt rotunjite la 1 milimetru.

*** Distanţa dintre puncte este formată din segmente cumulate ce sunt mai mici decât valoarea 1 milimetru.

**DATE DESPRE IMOBILUL NR. 1961**

Oficiul de Cadastru și Publicitate Imobiliară PRAHOVA
Biroul de Cadastru și Publicitate Imobiliară Ploiești

A. Partea I. Descrierea imobilului

TEREN Intravilan

Adresa: Loc. Mizil, Str Luminii, Nr. 13-15, Jud. Prahova

Nr. Crt	Nr cadastral Nr. topografic	Suprafața* (mp)	Observații / Referințe
A1		601	Sector cadastral:11 Teren imprejmuit;

B. Partea II. Proprietari și acte

Inscrieri privitoare la dreptul de proprietate și alte drepturi reale	Referințe
/	
Act Administrativ nr. 61, din 24/11/1995 emis de CONSILIUL LOCAL MIZIL (lege);	
B1	A1
Intabulare, drept de PROPRIETATE, dobandit prin Lege, cota actuala 1/1	
1) ORASUL MIZIL, CIF:15562570, (domeniul privat)	

C. Partea III. SARCINI .

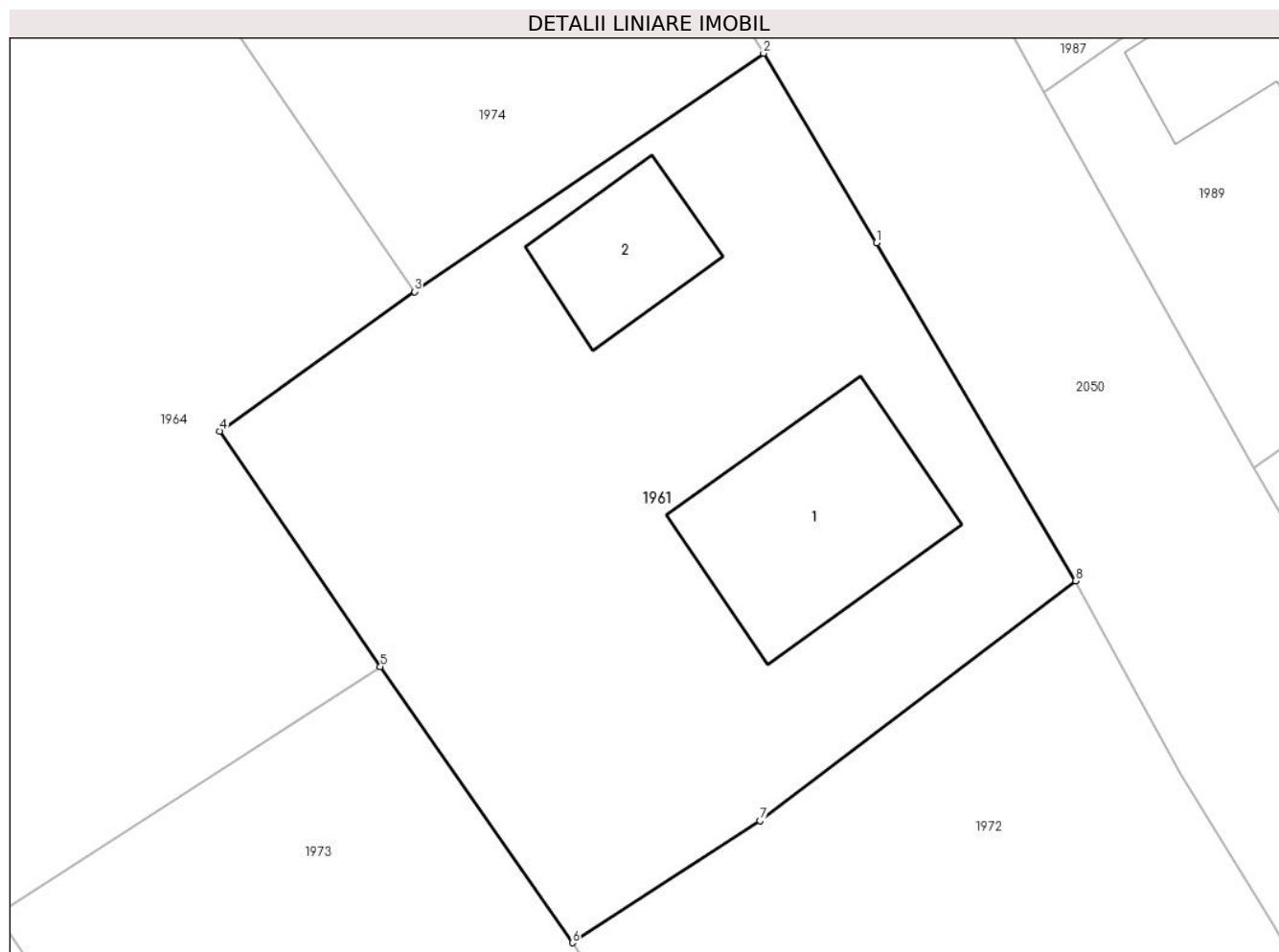
Inscrieri privind dezmembramintele dreptului de proprietate, drepturi reale de garanție și sarcini	Referințe
NU SUNT	

Anexa Nr. 1 La Partea I

Teren

Nr cadastral	Suprafața (mp)*	Observații / Referințe
	601	

* Suprafața este determinată în planul de proiecție Stereo 70.



Date referitoare la teren

Crt	Categorie folosință	Intravilan	Suprafața (mp)	Tarla	Parcelă	Nr. topo	Observații / Referințe
1	curți constructii	DA	601	16	53	-	

Date referitoare la construcții

Crt	Număr	Destinație construcție	Supraf. (mp)	Situație juridică	Observații / Referințe
A1.1		construcții de locuințe	65	Fara acte	Nr. niveluri:1; S. construita la sol:65 mp; S. construita desfasurata:65 mp; LOCUINTA
A1.2		construcții de locuințe	29	Fara acte	Nr. niveluri:1; S. construita la sol:29 mp; S. construita desfasurata:29 mp; ANEXA

Lungime Segmente

1) Valorile lungimilor segmentelor sunt obținute din proiecție în plan.

Punct început	X / Y	Punct sfârșit	X / Y	Lungime segment (** (m)
1	612.921,635 390.476,8	2	612.917,27 390.484,143	8.542
2	612.917,27 390.484,143	3	612.903,727 390.474,911	16.39
3	612.903,727 390.474,911	4	612.896,182 390.469,509	9.279

Punct început	X / Y	Punct sfârșit	X / Y	Lungime segment (** (m)
4	612.896,182 390.469,509	5	612.902,412 390.460,386	11.047
5	612.902,412 390.460,386	6	612.909,855 390.449,687	13.033
6	612.909,855 390.449,687	7	612.917,125 390.454,416	8.673
7	612.917,125 390.454,416	8	612.929,365 390.463,711	15.369
8	612.929,365 390.463,711	1	612.921,635 390.476,8	15.201

** Lungimile segmentelor sunt determinate în planul de proiecție Stereo 70 și sunt rotunjite la 1 milimetru.

*** Distanța dintre puncte este formată din segmente cumulate ce sunt mai mici decât valoarea 1 milimetru.

**DATE DESPRE IMOBILUL NR. 1962**

Oficiul de Cadastru și Publicitate Imobiliară PRAHOVA
Biroul de Cadastru și Publicitate Imobiliară Ploiești

A. Partea I. Descrierea imobilului

TEREN Intravilan

Adresa: Loc. Mizil, Str Luminii, Nr. 19, Jud. Prahova

Nr. Crt	Nr cadastral Nr. topografic	Suprafața* (mp)	Observații / Referințe
A1		537	Sector cadastral:11 Teren imprejmuit;

B. Partea II. Proprietari și acte

Inscrieri privitoare la dreptul de proprietate și alte drepturi reale	Referințe
/	
Act Administrativ nr. 61, din 24/11/1995 emis de CONSILIUL LOCAL MIZIL (lege);	
B1	A1
Intabulare, drept de PROPRIETATE, dobandit prin Lege, cota actuala 1/1	
1) ORASUL MIZIL, CIF:15562570, (domeniul privat)	

C. Partea III. SARCINI .

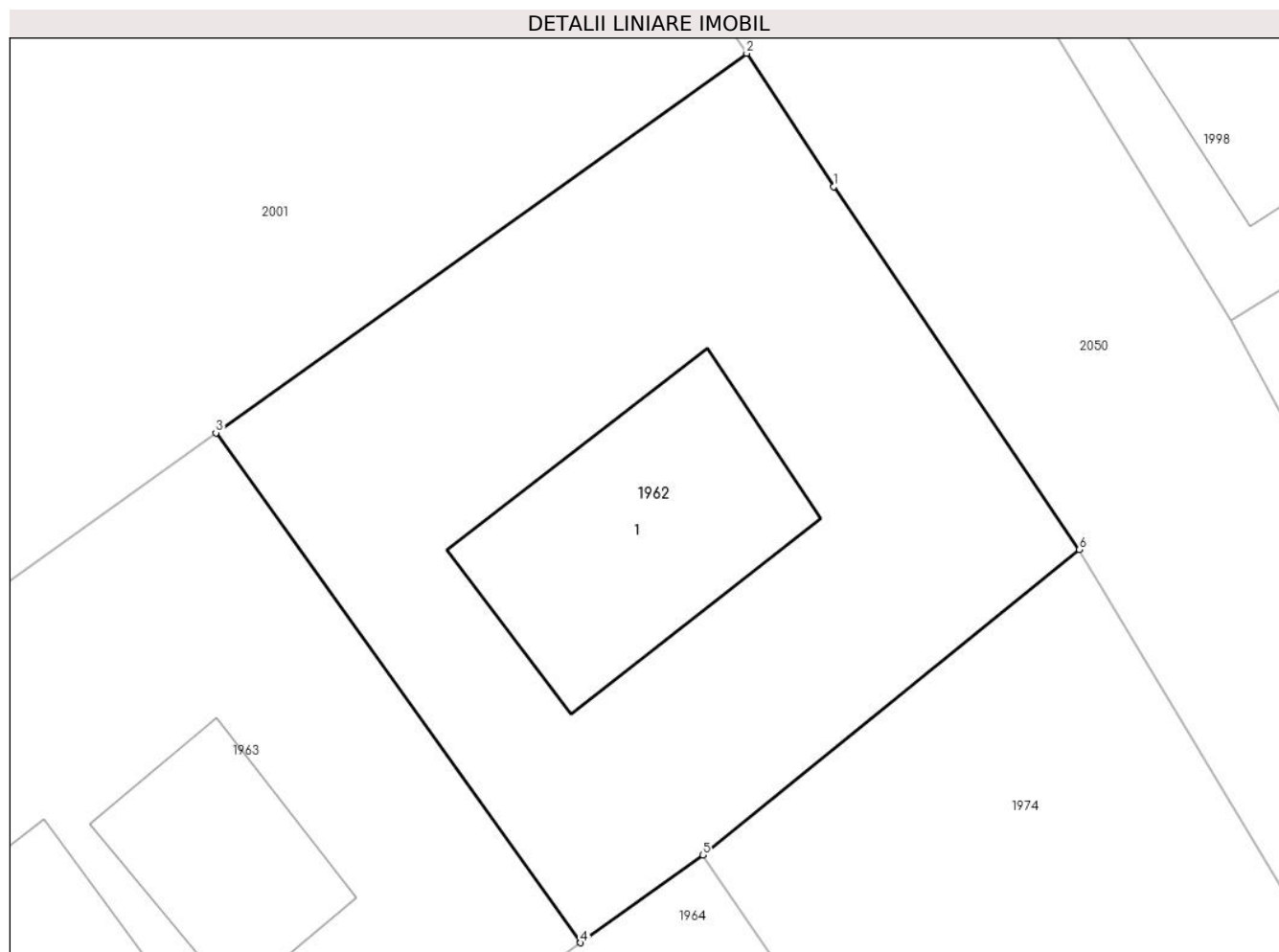
Inscrieri privind dezmembramintele dreptului de proprietate, drepturi reale de garanție și sarcini	Referințe
NU SUNT	

Anexa Nr. 1 La Partea I

Teren

Nr cadastral	Suprafața (mp)*	Observații / Referințe
	537	

* Suprafața este determinată în planul de proiecție Stereo 70.



Date referitoare la teren

Crt	Categorie folosință	Intravilan	Suprafața (mp)	Tarla	Parcelă	Nr. topo	Observații / Referințe
1	curți constructii	DA	537	16	53	-	

Date referitoare la construcții

Crt	Număr	Destinație construcție	Supraf. (mp)	Situație juridică	Observații / Referințe
A1.1		construcții de locuințe	90	Fara acte	Nr. niveluri:1; S. construita la sol:90 mp; S. construita desfasurata:90 mp; LOCUINTA

Lungime Segmente

1) Valorile lungimilor segmentelor sunt obținute din proiecție în plan.

Punct început	X / Y	Punct sfârșit	X / Y	Lungime segment (** (m)
1	612.896,576 390.517,022	2	612.893,361 390.521,933	5.87
2	612.893,361 390.521,933	3	612.873,793 390.507,946	24.053
3	612.873,793 390.507,946	4	612.887,242 390.489,159	23.105
4	612.887,242 390.489,159	5	612.891,742 390.492,388	5.538

Punct început	X / Y	Punct sfârşit	X / Y	Lungime segment (** (m)
5	612.891,742 390.492,388	6	612.905,632 390.503,641	17.876
6	612.905,632 390.503,641	1	612.896,576 390.517,022	16.157

** Lungimile segmentelor sunt determinate în planul de proiecţie Stereo 70 şi sunt rotunjite la 1 milimetru.

*** Distanţa dintre puncte este formată din segmente cumulate ce sunt mai mici decât valoarea 1 milimetru.

**DATE DESPRE IMOBILUL NR. 1963**

Oficiul de Cadastru și Publicitate Imobiliară PRAHOVA
Biroul de Cadastru și Publicitate Imobiliară Ploiești

A. Partea I. Descrierea imobilului

TEREN Intravilan

Adresa: Loc. Mizil, Str Lunii, Nr. 16, Jud. Prahova

Nr. Crt	Nr cadastral Nr. topografic	Suprafața* (mp)	Observații / Referințe
A1		522	Sector cadastral:11 Teren imprejmuit;

B. Partea II. Proprietari și acte

Inscrieri privitoare la dreptul de proprietate și alte drepturi reale	Referințe
/	
Act Administrativ nr. 61, din 24/11/1995 emis de CONSILIUL LOCAL MIZIL (lege);	
B1	A1
Intabulare, drept de PROPRIETATE, dobandit prin Lege, cota actuala 1/1 1) ORAS MIZIL, CIF:15562570, (domeniul privat)	

C. Partea III. SARCINI .

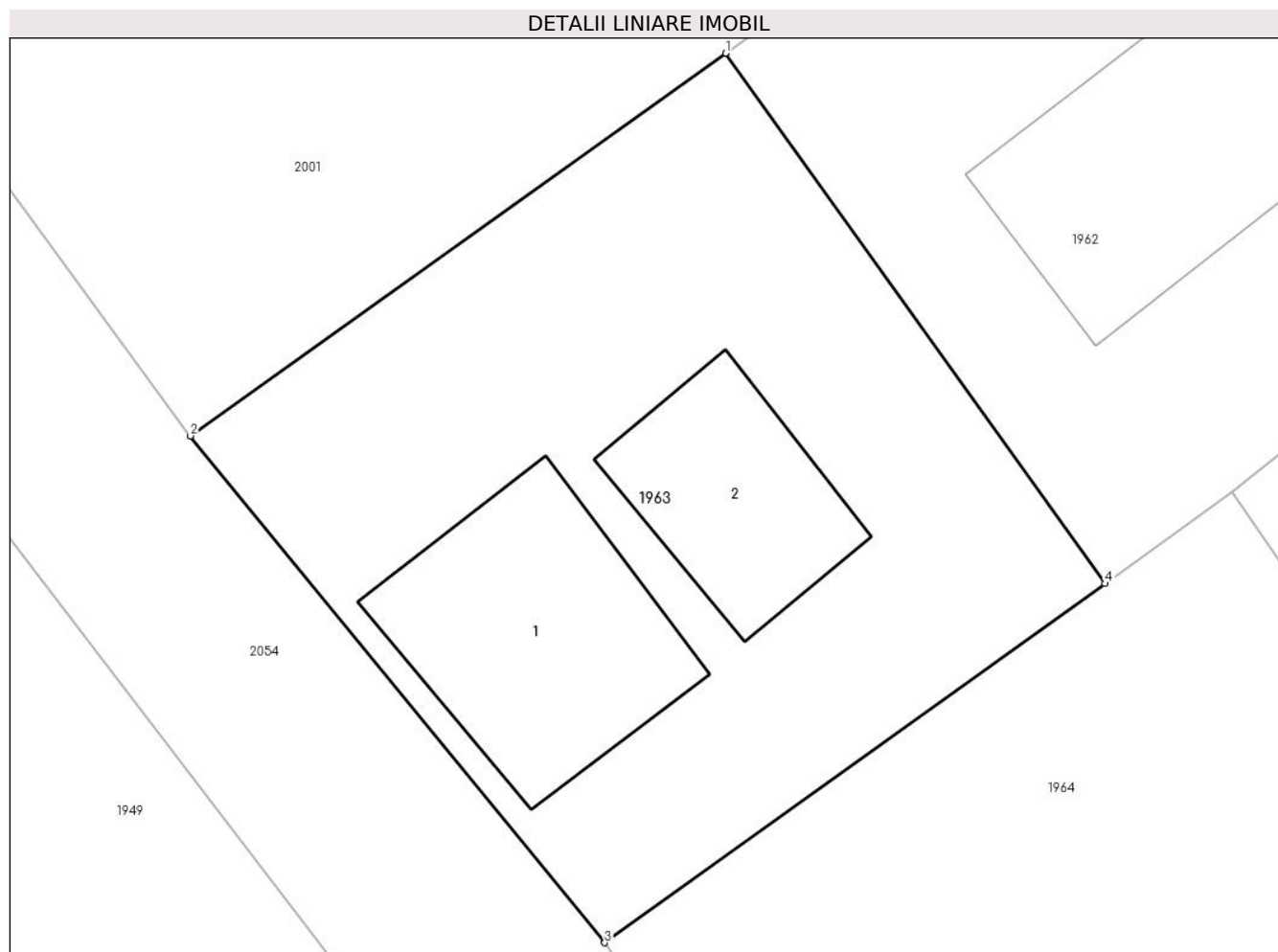
Inscrieri privind dezmembramintele dreptului de proprietate, drepturi reale de garanție și sarcini	Referințe
NU SUNT	

Anexa Nr. 1 La Partea I

Teren

Nr cadastral	Suprafața (mp)*	Observații / Referințe
	522	

* Suprafața este determinată în planul de proiecție Stereo 70.



Date referitoare la teren

Crt	Categorie folosință	Intra vilan	Suprafața (mp)	Tarla	Parcelă	Nr. topo	Observații / Referințe
1	curți constructii	DA	522	16	53	-	

Date referitoare la construcții

Crt	Număr	Destinație construcție	Supraf. (mp)	Situație juridică	Observații / Referințe
A1.1		construcții de locuințe	79	Fara acte	Nr. niveluri:1; S. construita la sol:79 mp; S. construita desfasurata:79 mp; LOCUINTA
A1.2		construcții anexa	50	Fara acte	Nr. niveluri:1; S. construita la sol:50 mp; S. construita desfasurata:50 mp; ANEXA

Lungime Segmente

1) Valorile lungimilor segmentelor sunt obținute din proiecție în plan.

Punct început	X / Y	Punct sfârșit	X / Y	Lungime segment (** (m)
1	612.873,793 390.507,946	2	612.854,827 390.494,39	23.313
2	612.854,827 390.494,39	3	612.869,506 390.476,433	23.193
3	612.869,506 390.476,433	4	612.887,242 390.489,159	21.83

Punct început	X / Y	Punct sfârșit	X / Y	Lungime segment (** (m)
4	612.887,242 390.489,159	1	612.873,793 390.507,946	23.105

** Lungimile segmentelor sunt determinate în planul de proiecție Stereo 70 și sunt rotunjite la 1 milimetru.

*** Distanța dintre puncte este formată din segmente cumulate ce sunt mai mici decât valoarea 1 milimetru.

**DATE DESPRE IMOBILUL NR. 1964**

Oficiul de Cadastru și Publicitate Imobiliară PRAHOVA
Biroul de Cadastru și Publicitate Imobiliară Ploiești

A. Partea I. Descrierea imobilului

TEREN Intravilan

Adresa: Loc. Mizil, Str Lunii, Nr. 14, Jud. Prahova

Nr. Crt	Nr cadastral Nr. topografic	Suprafața* (mp)	Observații / Referințe
A1		765	Sector cadastral:11 Teren imprejmuit;

B. Partea II. Proprietari și acte

Inscrieri privitoare la dreptul de proprietate și alte drepturi reale	Referințe
/	
Act Administrativ nr. 61, din 24/11/1995 emis de CONSILIUL LOCAL MIZIL (lege);	
B1	A1
Intabulare, drept de PROPRIETATE, dobandit prin Lege, cota actuala 1/1	
1) ORAS MIZIL, CIF:15562570, (domeniul privat)	

C. Partea III. SARCINI .

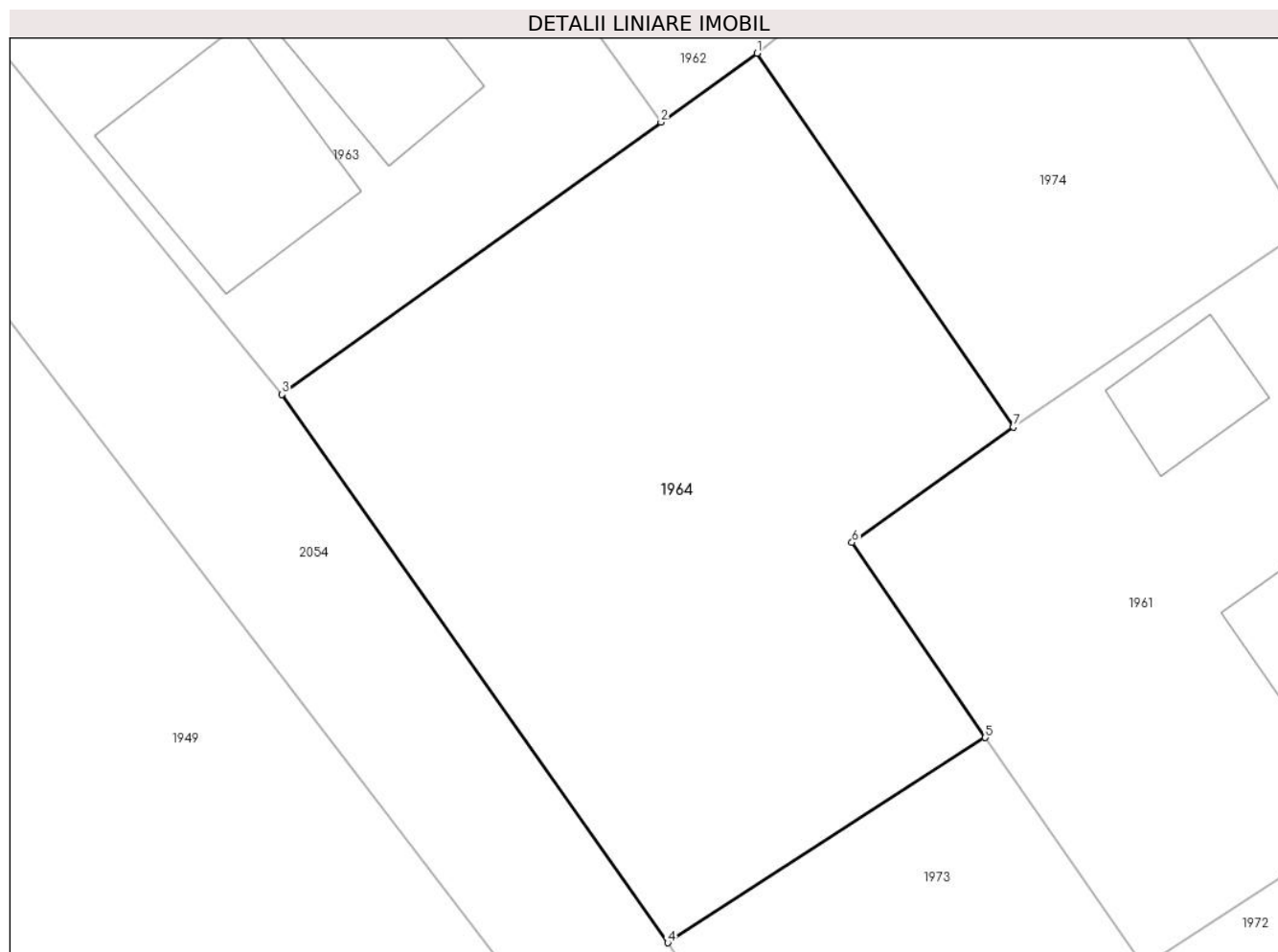
Inscrieri privind dezmembramintele dreptului de proprietate, drepturi reale de garanție și sarcini	Referințe
NU SUNT	

Anexa Nr. 1 La Partea I

Teren

Nr cadastral	Suprafața (mp)*	Observații / Referințe
	765	

* Suprafața este determinată în planul de proiecție Stereo 70.



Date referitoare la teren

Crt	Categorie folosință	Intravilan	Suprafața (mp)	Tarla	Parcelă	Nr. topo	Observații / Referințe
2	arabil	DA	765	16	53	-	

Lungime Segmente

1) Valorile lungimilor segmentelor sunt obținute din proiecție în plan.

Punct început	X / Y	Punct sfârșit	X / Y	Lungime segment (** (m)
1	612.891,742 390.492,388	2	612.887,242 390.489,159	5.538
2	612.887,242 390.489,159	3	612.869,506 390.476,433	21.83
3	612.869,506 390.476,433	4	612.887,559 390.450,787	31.363
4	612.887,559 390.450,787	5	612.902,412 390.460,386	17.685
5	612.902,412 390.460,386	6	612.896,182 390.469,509	11.047

Punct început	X / Y	Punct sfârşit	X / Y	Lungime segment (** (m)
6	612.896,182 390.469,509	7	612.903,727 390.474,911	9.279
7	612.903,727 390.474,911	1	612.891,742 390.492,388	21.192

** Lungimile segmentelor sunt determinate în planul de proiecție Stereo 70 și sunt rotunjite la 1 milimetru.

*** Distanța dintre puncte este formată din segmente cumulate ce sunt mai mici decât valoarea 1 milimetru.

**DATE DESPRE IMOBILUL NR. 1965**

Oficiul de Cadastru și Publicitate Imobiliară PRAHOVA
Biroul de Cadastru și Publicitate Imobiliară Ploiești

A. Partea I. Descrierea imobilului

TEREN Intravilan

Adresa: Loc. Mizil, Str Luminii, Nr. 1, Jud. Prahova

Nr. Crt	Nr cadastral Nr. topografic	Suprafața* (mp)	Observații / Referințe
A1	23713	177	Sector cadastral:11 Teren imprejmuit; Imobil inscris in Cf sporadic 23713

B. Partea II. Proprietari și acte

Inscrieri privitoare la dreptul de proprietate și alte drepturi reale		Referințe
96214 / 25/07/2022		
Act Administrativ nr. 61, din 24/11/1995 emis de CONSILIUL LOCAL MIZIL (lege);		
B1	Intabulare, drept de PROPRIETATE(domeniul privat), dobandit prin Lege, cota actuala 1/1 1) ORASUL MIZIL, CIF:15562570	A1

C. Partea III. SARCINI .

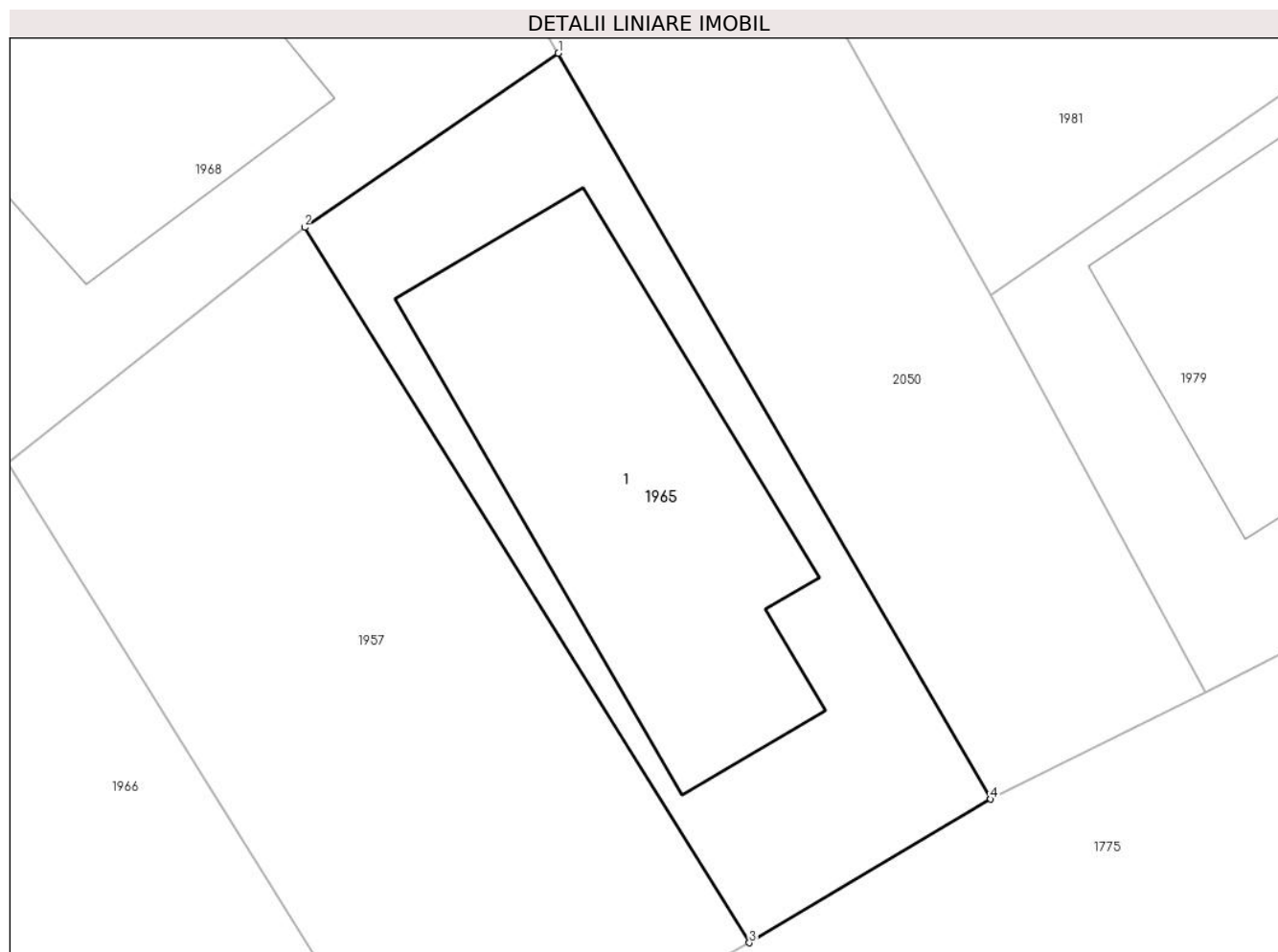
Inscrieri privind dezmembramintele dreptului de proprietate, drepturi reale de garanție și sarcini	Referințe
NU SUNT	

Anexa Nr. 1 La Partea I

Teren

Nr cadastral	Suprafața (mp)*	Observații / Referințe
23713	177	Imobil inscris in Cf sporadic 23713

* Suprafața este determinată în planul de proiecție Stereo 70.



Date referitoare la teren

Crt	Categorie folosință	Intra vilan	Suprafața (mp)	Tarla	Parcelă	Nr. topo	Observații / Referințe
1	curți constructii	DA	177	16	53	-	

Date referitoare la construcții

Crt	Număr	Destinație construcție	Supraf. (mp)	Situație juridică	Observații / Referințe
A1.1	23713-C1	construcții de locuințe	86	Fara acte	Nr. niveluri:1; S. construita la sol:86 mp; S. construita desfasurata:86 mp; LOCUINTE

Lungime Segmente

1) Valorile lungimilor segmentelor sunt obținute din proiecție în plan.

Punct început	X / Y	Punct sfârșit	X / Y	Lungime segment (** (m)
1	612.969,51 390.396,042	2	612.962,769 390.391,419	8.174
2	612.962,769 390.391,419	3	612.974,583 390.372,431	22.363
3	612.974,583 390.372,431	4	612.980,995 390.376,243	7.46
4	612.980,995 390.376,243	1	612.969,51 390.396,042	22.889

**** Lungimile segmentelor sunt determinate în planul de proiecție Stereo 70 și sunt rotunjite la 1 milimetru.**

***** Distanța dintre puncte este formată din segmente cumulate ce sunt mai mici decât valoarea 1 milimetru.**

**DATE DESPRE IMOBILUL NR. 1966**

Oficiul de Cadastru și Publicitate Imobiliară PRAHOVA
Biroul de Cadastru și Publicitate Imobiliară Ploiești

A. Partea I. Descrierea imobilului

TEREN Intravilan

Adresa: Loc. Mizil, Str Lunii, Nr. 2, Jud. Prahova

Nr. Crt	Nr cadastral Nr. topografic	Suprafața* (mp)	Observații / Referințe
A1		357	Sector cadastral:11 Teren imprejmuit;

B. Partea II. Proprietari și acte

Inscrieri privitoare la dreptul de proprietate și alte drepturi reale	Referințe
/	
Act Administrativ nr. 61, din 24/11/1995 emis de CONSILIUL LOCAL MIZIL (lege);	
B1	A1
Intabulare, drept de PROPRIETATE, dobandit prin Lege, cota actuala 1/1 1) ORAȘUL MIZIL, CIF:15562570	

C. Partea III. SARCINI .

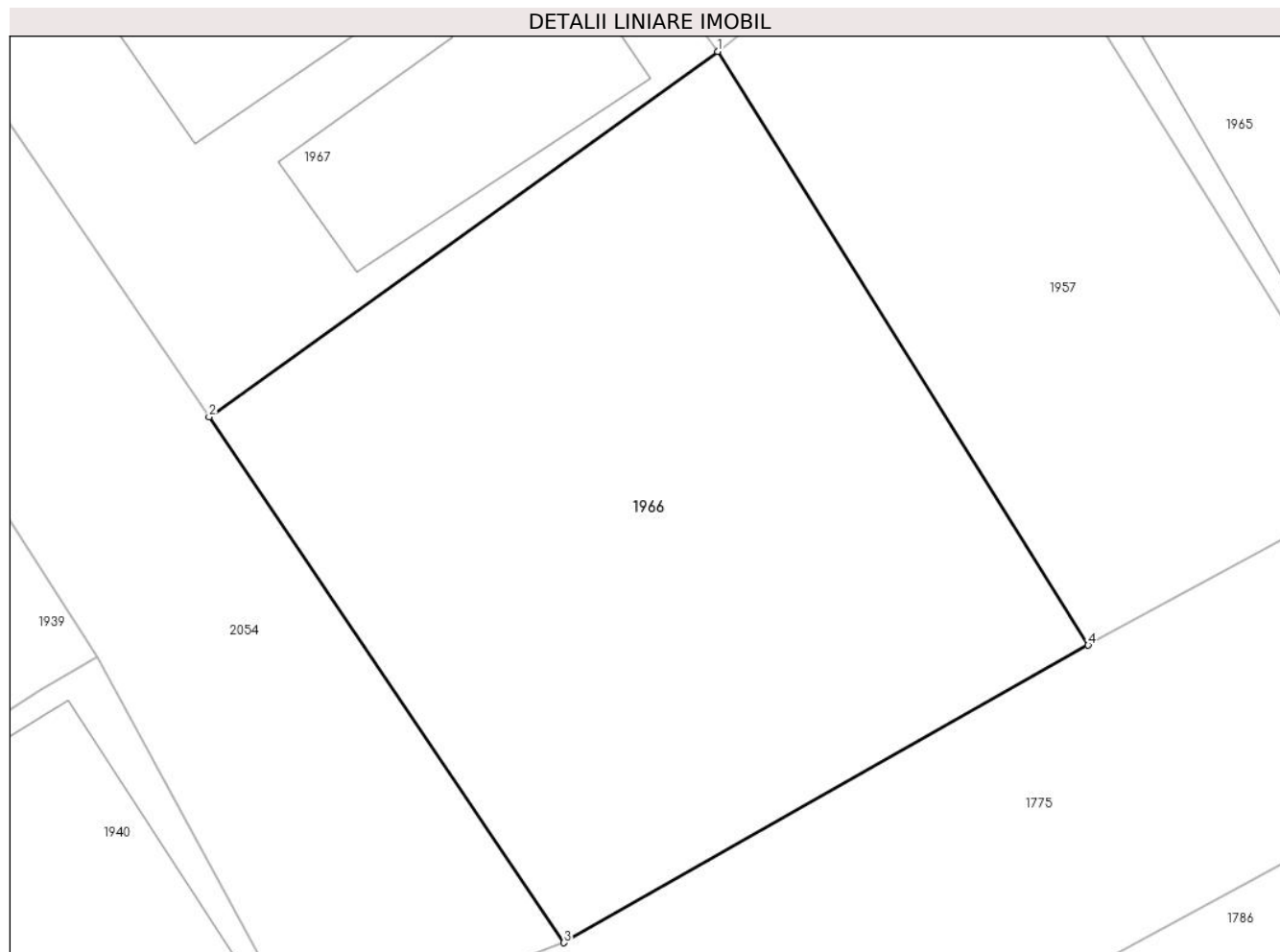
Inscrieri privind dezmembramintele dreptului de proprietate, drepturi reale de garanție și sarcini	Referințe
NU SUNT	

Anexa Nr. 1 La Partea I

Teren

Nr cadastral	Suprafața (mp)*	Observații / Referințe
	357	

* Suprafața este determinată în planul de proiecție Stereo 70.



Date referitoare la teren

Crt	Categorie folosință	Intravilan	Suprafața (mp)	Tarla	Parcelă	Nr. topo	Observații / Referințe
1	arabil	DA	357	16	53	-	

Lungime Segmente

1) Valorile lungimilor segmentelor sunt obținute din proiecție în plan.

Punct început	X / Y	Punct sfârșit	X / Y	Lungime segment (** (m)
1	612.954,88 390.385,16	2	612.939,864 390.374,377	18.487
2	612.939,864 390.374,377	3	612.950,341 390.358,864	18.719
3	612.950,341 390.358,864	4	612.965,828 390.367,64	17.801
4	612.965,828 390.367,64	1	612.954,88 390.385,16	20.659

** Lungimile segmentelor sunt determinate în planul de proiecție Stereo 70 și sunt rotunjite la 1 milimetru.

***** Distanţa dintre puncte este formată din segmente cumulate ce sunt mai mici decât valoarea 1 milimetru.**

**DATE DESPRE IMOBILUL NR. 1967**

Oficiul de Cadastru și Publicitate Imobiliară PRAHOVA
Biroul de Cadastru și Publicitate Imobiliară Ploiești

A. Partea I. Descrierea imobilului

TEREN Intravilan

Nr. CF vechi:3549

Nr. cadastral vechi:10444

Adresa: Loc. Mizil, Str Lunii, Nr. 4, Jud. Prahova

Nr. Crt	Nr cadastral Nr. topografic	Suprafața* (mp)	Observații / Referințe
A1	20700	363	Sector cadastral:11 Teren imprejmuit; Imobil inregistrat in Cf sporadic 20700

B. Partea II. Proprietari și acte

Inscrieri privitoare la dreptul de proprietate și alte drepturi reale		Referințe
/		
Act Administrativ nr. 61, din 24/11/1995 emis de CONSILIUL LOCAL MIZIL (lege);		
B1	Intabulare, drept de PROPRIETATE, dobândit prin Lege, cota actuala 1/1 1) ORAȘUL MIZIL, CIF:15562570	A1

C. Partea III. SARCINI

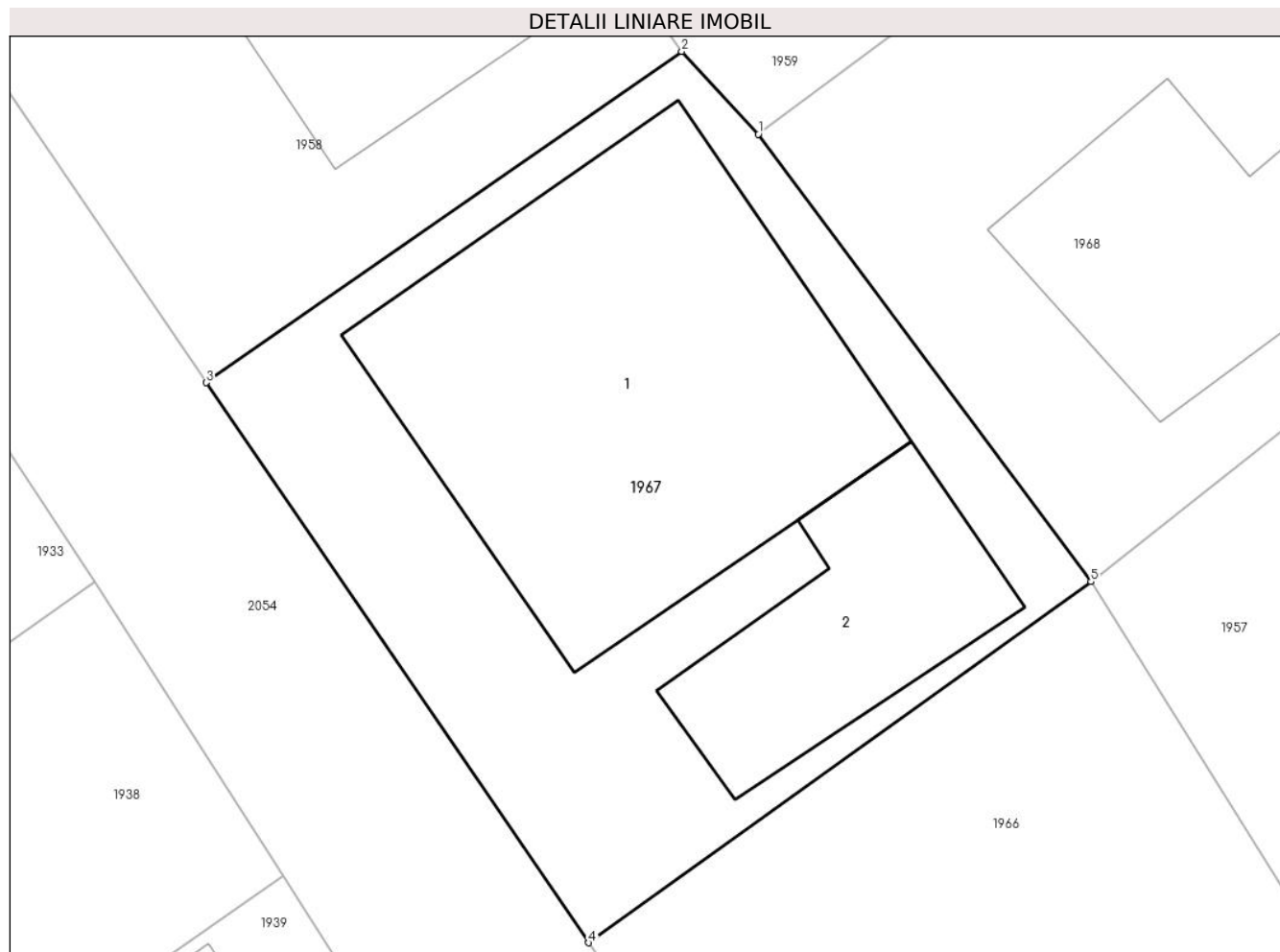
Inscrieri privind dezmembramintele dreptului de proprietate, drepturi reale de garanție și sarcini		Referințe
/		
Act Administrativ nr. 61, din 24/11/1995 emis de CONSILIUL LOCAL MIZIL (lege);		
C1	Intabulare, drept de FOLOSINTA, dobândit prin Lege, cota actuala 1/1, cota initiala 1/1 1) ORAȘUL MIZIL, CIF:15562570	A1
Act Administrativ nr. 18363, din 24/02/2009 emis de CONSILIUL LOCAL MIZIL;		
C2	Intabulare, drept de CONCESIUNE 1) TOMA FLORIN	A1
44242 / 31/08/2009		
Act Administrativ nr. 18363, din 24/02/2009 emis de CONSILIUL LOCAL MIZIL;		
C3	se noteaza redeventa in favoarea CONSILIUL LOCAL MIZIL	A1

Anexa Nr. 1 La Partea I

Teren

Nr cadastral	Suprafața (mp)*	Observații / Referințe
20700	363	Imobil inregistrat în Cf sporadic 20700

* Suprafața este determinată în planul de proiecție Stereo 70.



Date referitoare la teren

Crt	Categorie folosință	Intravilan	Suprafața (mp)	Tarla	Parcelă	Nr. topo	Observații / Referințe
1	curți constructii	DA	363	16	53	-	

Date referitoare la construcții

Crt	Număr	Destinație construcție	Supraf. (mp)	Situație juridică	Observații / Referințe
A1.1	20700-C1	construcții de locuințe	151	Fara acte	Nr. niveluri:1; S. construita la sol:151 mp; S. construita desfasurata:151 mp; LOCUINTA
A1.2	20700-C2	construcții anexa	51	Fara acte	Nr. niveluri:1; S. construita la sol:51 mp; S. construita desfasurata:51 mp; ANEXA

Lungime Segmente

1) Valorile lungimilor segmentelor sunt obținute din proiecție în plan.

Punct început	X / Y	Punct sfârșit	X / Y	Lungime segment (** (m)
1	612.944,938 390.398,52	2	612.942,643 390.400,993	3.373
2	612.942,643 390.400,993	3	612.928,432 390.391,104	17.313
3	612.928,432 390.391,104	4	612.939,864 390.374,377	20.26

Punct început	X / Y	Punct sfârșit	X / Y	Lungime segment (** (m)
4	612.939,864 390.374,377	5	612.954,88 390.385,16	18.487
5	612.954,88 390.385,16	1	612.944,938 390.398,52	16.653

** Lungimile segmentelor sunt determinate în planul de proiecție Stereo 70 și sunt rotunjite la 1 milimetru.

*** Distanța dintre puncte este formată din segmente cumulate ce sunt mai mici decât valoarea 1 milimetru.

**DATE DESPRE IMOBILUL NR. 1968**

Oficiul de Cadastru și Publicitate Imobiliară PRAHOVA
Biroul de Cadastru și Publicitate Imobiliară Ploiești

A. Partea I. Descrierea imobilului

TEREN Intravilan

Adresa: Loc. Mizil, Str Luminii, Nr. 3, Jud. Prahova

Nr. Crt	Nr cadastral Nr. topografic	Suprafața* (mp)	Observații / Referințe
A1	23349	317	Sector cadastral:11 Teren imprejmuit; domeniu privatImobil inscris in Cf sporadic 23349

B. Partea II. Proprietari și acte

Inscrieri privitoare la dreptul de proprietate și alte drepturi reale		Referințe
/		
Act Administrativ nr. 61, din 24/11/1995 emis de CONSILIUL LOCAL MIZIL (lege);		
B1	Intabulare, drept de PROPRIETATE(proprietate privata), dobandit prin Lege, cota actuala 1/1 1) ORAS MIZIL, CIF:15562570	A1

C. Partea III. SARCINI .

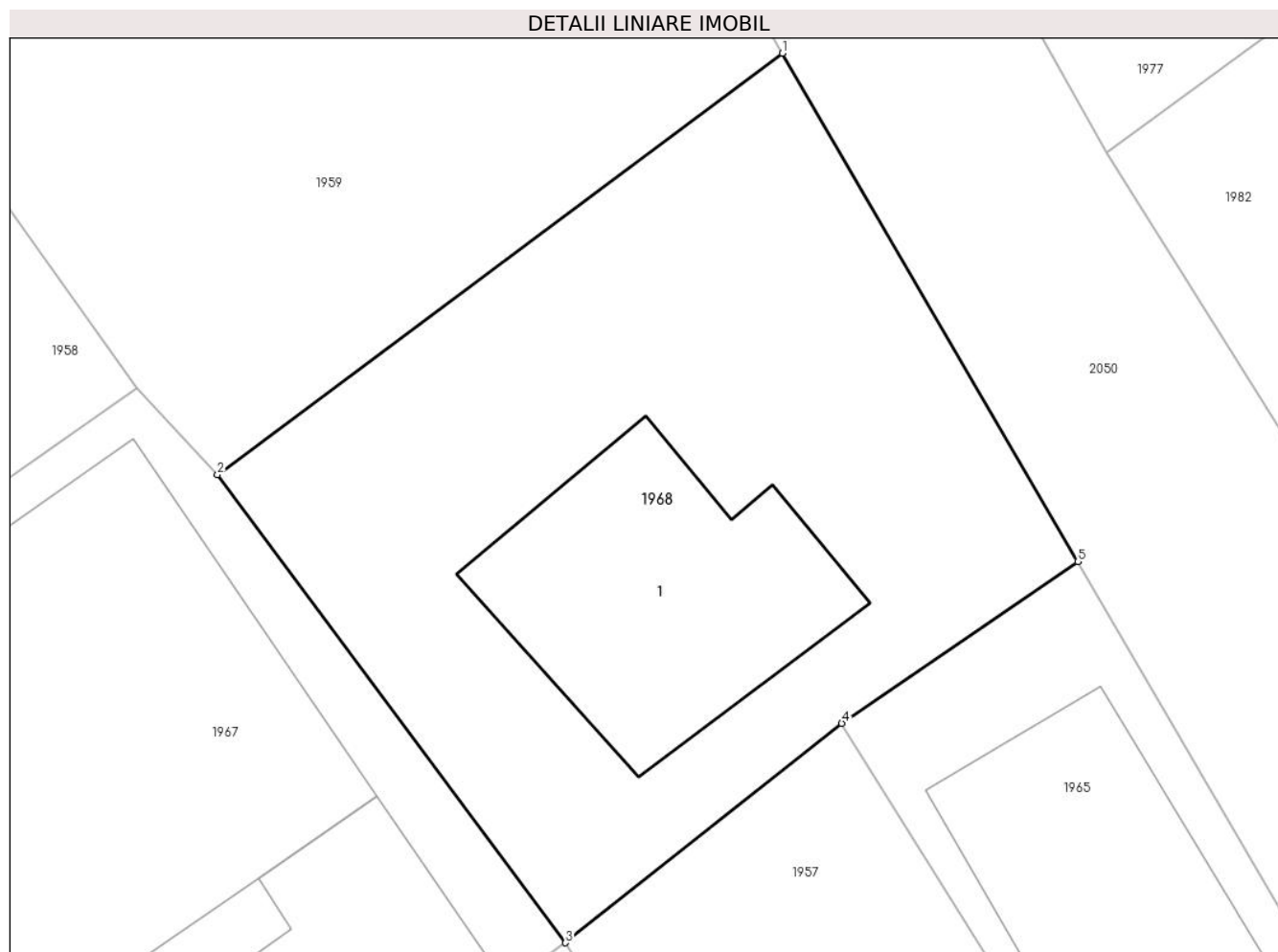
Inscrieri privind dezmembramintele dreptului de proprietate, drepturi reale de garanție și sarcini	Referințe
NU SUNT	

Anexa Nr. 1 La Partea I

Teren

Nr cadastral	Suprafața (mp)*	Observații / Referințe
23349	317	domeniu privatImobil inscris in Cf sporadic 23349

* Suprafața este determinată în planul de proiecție Stereo 70.



Date referitoare la teren

Crt	Categorie folosință	Intra vilan	Suprafața (mp)	Tarla	Parcelă	Nr. topo	Observații / Referințe
1	curți constructii	DA	317	16	53	-	

Date referitoare la construcții

Crt	Număr	Destinație construcție	Supraf. (mp)	Situație juridică	Observații / Referințe
A1.1	23349-C1	construcții de locuințe	61	Fara acte	Nr. niveluri:1; S. construita la sol:61 mp; S. construita desfasurata:61 mp; LOCUINTA

Lungime Segmente

1) Valorile lungimilor segmentelor sunt obținute din proiecție în plan.

Punct început	X / Y	Punct sfârșit	X / Y	Lungime segment (** (m)
1	612.961,07 390.410,545	2	612.944,938 390.398,52	20.121
2	612.944,938 390.398,52	3	612.954,88 390.385,16	16.653
3	612.954,88 390.385,16	4	612.962,769 390.391,419	10.07
4	612.962,769 390.391,419	5	612.969,51 390.396,042	8.174

Punct început	X / Y	Punct sfârşit	X / Y	Lungime segment (** (m)
5	612.969,51 390.396,042	1	612.961,07 390.410,545	16.78

** Lungimile segmentelor sunt determinate în planul de proiecţie Stereo 70 şi sunt rotunjite la 1 milimetru.

*** Distanţa dintre puncte este formată din segmente cumulate ce sunt mai mici decât valoarea 1 milimetru.

**DATE DESPRE IMOBILUL NR. 1969**

Oficiul de Cadastru și Publicitate Imobiliară PRAHOVA
Biroul de Cadastru și Publicitate Imobiliară Ploiești

A. Partea I. Descrierea imobilului

TEREN Intravilan

Adresa: Loc. Mizil, Str Luminii, Nr. 7, Jud. Prahova

Nr. Crt	Nr cadastral Nr. topografic	Suprafața* (mp)	Observații / Referințe
A1	23664	247	Sector cadastral:11 Teren imprejmuit; Imobil inscris in Cf sporadic 23664

B. Partea II. Proprietari și acte

Inscrieri privitoare la dreptul de proprietate și alte drepturi reale		Referințe
/		
Act Administrativ nr. 61, din 24/11/1995 emis de CONSILIUL LOCAL MIZIL;		
B1	Intabulare, drept de PROPRIETATE, dobandit prin Lege, cota actuala 1/1 1) ORASUL MIZIL, CIF:15562570, (domeniul privat)	A1

C. Partea III. SARCINI .

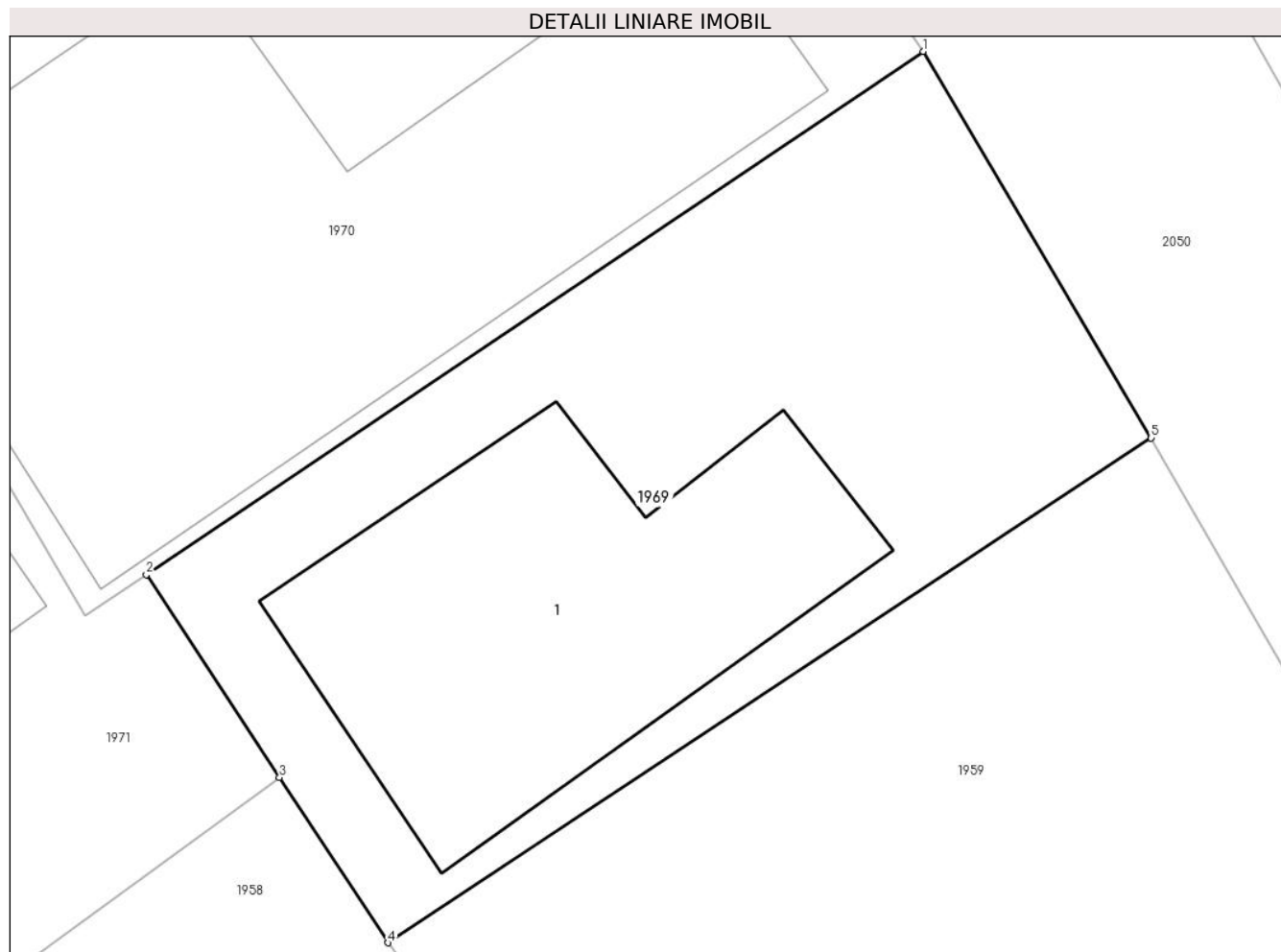
Inscrieri privind dezmembramintele dreptului de proprietate, drepturi reale de garanție și sarcini	Referințe
NU SUNT	

Anexa Nr. 1 La Partea I

Teren

Nr cadastral	Suprafața (mp)*	Observații / Referințe
23664	247	Imobil inscris in Cf sporadic 23664

* Suprafața este determinată în planul de proiecție Stereo 70.



Date referitoare la teren

Crt	Categorie folosință	Intra vilan	Suprafața (mp)	Tarla	Parcelă	Nr. topo	Observații / Referințe
1	curți constructii	DA	247	16	53	-	

Date referitoare la construcții

Crt	Număr	Destinație construcție	Supraf. (mp)	Situație juridică	Observații / Referințe
A1.1	23664-C1	construcții de locuințe	90	Fara acte	Nr. niveluri:1; S. construita la sol:90 mp; S. construita desfasurata:90 mp; LOCUINTA

Lungime Segmente

1) Valorile lungimilor segmentelor sunt obținute din proiecție în plan.

Punct început	X / Y	Punct sfârșit	X / Y	Lungime segment (** (m))
1	612.946,087 390.436,347	2	612.927,037 390.423,533	22.959
2	612.927,037 390.423,533	3	612.930,302 390.418,563	5.947
3	612.930,302 390.418,563	4	612.932,961 390.414,514	4.844
4	612.932,961 390.414,514	5	612.951,675 390.426,878	22.429

Punct început	X / Y	Punct sfârşit	X / Y	Lungime segment (** (m)
5	612.951,675 390.426,878	1	612.946,087 390.436,347	10.995

** Lungimile segmentelor sunt determinate în planul de proiecţie Stereo 70 şi sunt rotunjite la 1 milimetru.

*** Distanţa dintre puncte este formată din segmente cumulate ce sunt mai mici decât valoarea 1 milimetru.

**DATE DESPRE IMOBILUL NR. 1970**

Oficiul de Cadastru și Publicitate Imobiliară PRAHOVA
Biroul de Cadastru și Publicitate Imobiliară Ploiești

A. Partea I. Descrierea imobilului

TEREN Intravilan

Adresa: Loc. Mizil, Str Luminii, Nr. 9, Jud. Prahova

Nr. Crt	Nr cadastral Nr. topografic	Suprafața* (mp)	Observații / Referințe
A1	23717	335	Sector cadastral:11 Teren imprejmuit; Imobil inscris in Cf sporadic 23717

B. Partea II. Proprietari și acte

Inscrieri privitoare la dreptul de proprietate și alte drepturi reale		Referințe
/		
Act Administrativ nr. 61, din 24/11/1995 emis de CONSILUL LOCAL MIZIL;		
B1	Intabulare, drept de PROPRIETATE(domeniul privat), dobandit prin Lege, cota actuala 1/1 1) ORASUL MIZIL, CIF:15562570	A1

C. Partea III. SARCINI .

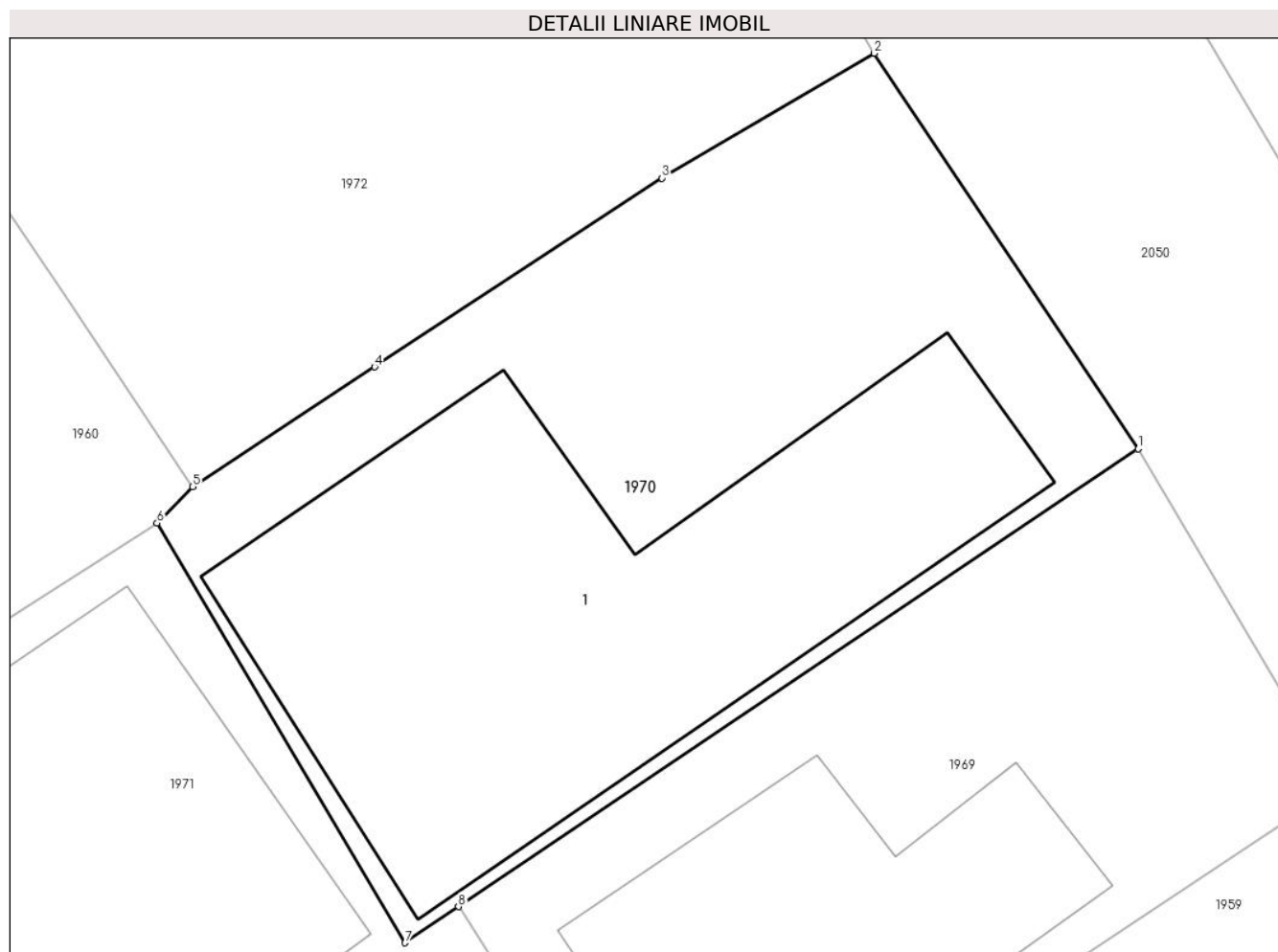
Inscrieri privind dezmembramintele dreptului de proprietate, drepturi reale de garanție și sarcini	Referințe
NU SUNT	

Anexa Nr. 1 La Partea I

Teren

Nr cadastral	Suprafața (mp)*	Observații / Referințe
23717	335	Imobil inregistrat în Cf sporadic 23717

* Suprafața este determinată în planul de proiecție Stereo 70.



Date referitoare la teren

Crt	Categorie folosință	Intra vilan	Suprafața (mp)	Tarla	Parcelă	Nr. topo	Observații / Referințe
1	curți construcții	DA	335	16	53	-	

Date referitoare la construcții

Crt	Număr	Destinație construcție	Supraf. (mp)	Situație juridică	Observații / Referințe
A1.1	23717-C1	construcții de locuințe	175	Fara acte	Nr. niveluri:1; S. construita la sol:175 mp; S. construita desfasurata:175 mp; LOCUINTA

Lungime Segmente

1) Valorile lungimilor segmentelor sunt obținute din proiecție în plan.

Punct început	X / Y	Punct sfârșit	X / Y	Lungime segment (** (m)
1	612.946,087 390.436,347	2	612.938,692 390.447,425	13.319
2	612.938,692 390.447,425	3	612.932,745 390.443,928	6.899
3	612.932,745 390.443,928	4	612.924,688 390.438,643	9.636
4	612.924,688 390.438,643	5	612.919,593 390.435,289	6.1

Punct început	X / Y	Punct sfârşit	X / Y	Lungime segment (** (m)
5	612.919,593 390.435,289	6	612.918,593 390.434,269	1.428
6	612.918,593 390.434,269	7	612.925,541 390.422,519	13.651
7	612.925,541 390.422,519	8	612.927,037 390.423,533	1.807
8	612.927,037 390.423,533	1	612.946,087 390.436,347	22.959

** Lungimile segmentelor sunt determinate în planul de proiecție Stereo 70 și sunt rotunjite la 1 milimetru.

*** Distanța dintre puncte este formată din segmente cumulate ce sunt mai mici decât valoarea 1 milimetru.

**DATE DESPRE IMOBILUL NR. 1971**

Oficiul de Cadastru și Publicitate Imobiliară PRAHOVA
Biroul de Cadastru și Publicitate Imobiliară Ploiești

A. Partea I. Descrierea imobilului

TEREN Intravilan

Adresa: Loc. Mizil, Str Lunii, Nr. 8, Jud. Prahova

Nr. Crt	Nr cadastral Nr. topografic	Suprafața* (mp)	Observații / Referințe
A1	24129	328	Sector cadastral:11 Teren imprejmuit;

B. Partea II. Proprietari și acte

Inscrieri privitoare la dreptul de proprietate și alte drepturi reale	Referințe
15058 / 06/02/2023	
Act Administrativ nr. 61, din 24/11/1995 emis de CONSILIUL LOCAL MIZIL;	
B1 Intabulare, drept de PROPRIETATE(domeniul privat), dobandit prin Lege, cota actuala 1/1 1) ORASUL MIZIL, CIF:15562570	A1

C. Partea III. SARCINI .

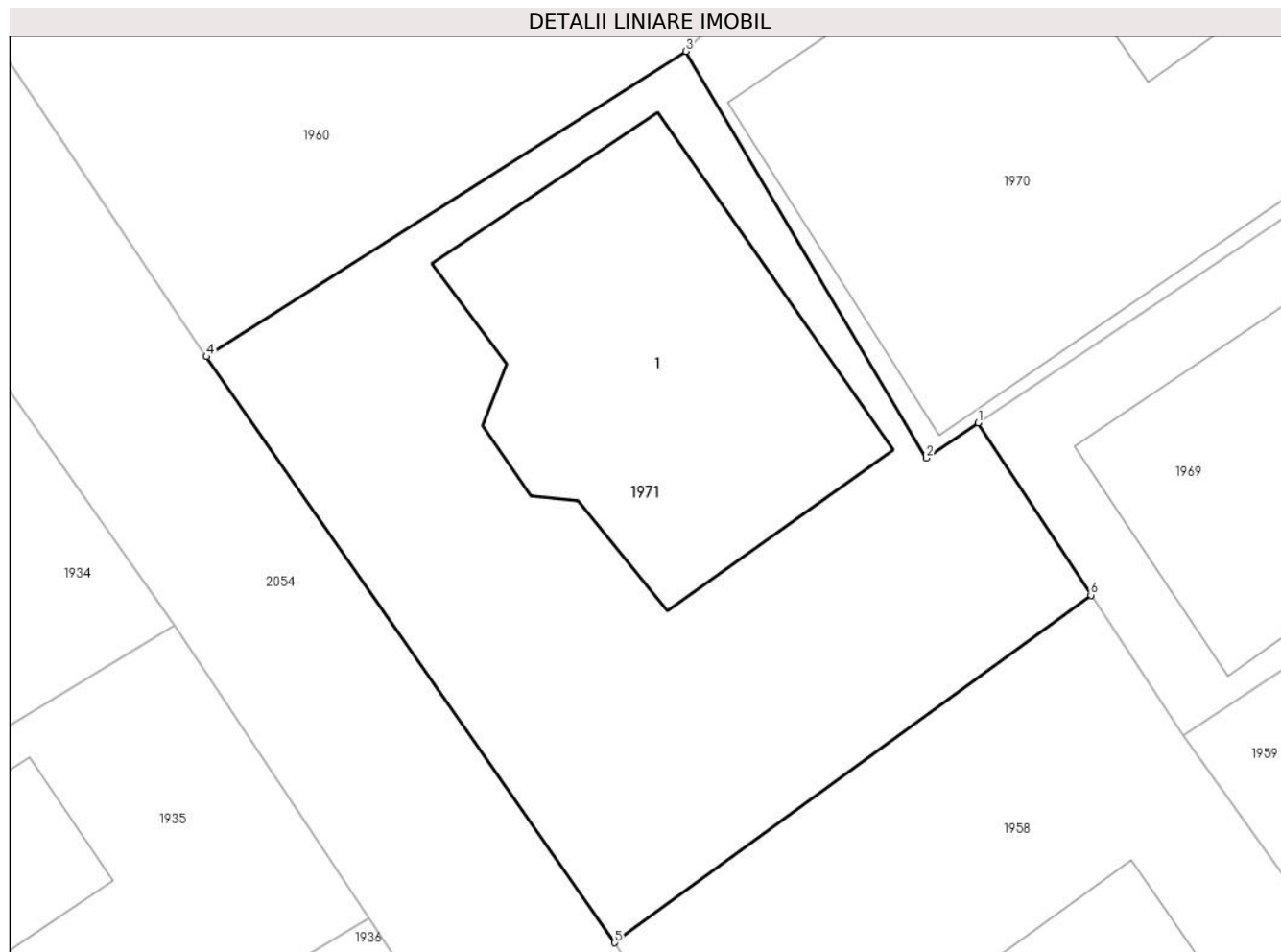
Inscrieri privind dezmembramintele dreptului de proprietate, drepturi reale de garanție și sarcini	Referințe
NU SUNT	

Anexa Nr. 1 La Partea I

Teren

Nr cadastral	Suprafața (mp)*	Observații / Referințe
24129	328	

* Suprafața este determinată în planul de proiecție Stereo 70.



Date referitoare la teren

Crt	Categorie folosință	Intra vilan	Suprafața (mp)	Tarla	Parcelă	Nr. topo	Observații / Referințe
1	curți constructii	DA	328	16	53	-	

Date referitoare la construcții

Crt	Număr	Destinație construcție	Supraf. (mp)	Situație juridică	Observații / Referințe
A1.1	24129-C1	construcții de locuințe	101	Fara acte	Nr. niveluri:2; S. construita la sol:101 mp; S. construita desfasurata:202 mp; LOCUINTA

Lungime Segmente

1) Valorile lungimilor segmentelor sunt obținute din proiecție în plan.

Punct început	X / Y	Punct sfârșit	X / Y	Lungime segment (** (m)
1	612.927,037 390.423,533	2	612.925,541 390.422,519	1.807
2	612.925,541 390.422,519	3	612.918,593 390.434,269	13.651
3	612.918,593 390.434,269	4	612.904,724 390.425,449	16.436
4	612.904,724 390.425,449	5	612.916,529 390.408,52	20.639

Punct început	X / Y	Punct sfârșit	X / Y	Lungime segment (** (m)
5	612.916,529 390.408,52	6	612.930,302 390.418,563	17.046
6	612.930,302 390.418,563	1	612.927,037 390.423,533	5.947

** Lungimile segmentelor sunt determinate în planul de proiecție Stereo 70 și sunt rotunjite la 1 milimetru.

*** Distanța dintre puncte este formată din segmente cumulate ce sunt mai mici decât valoarea 1 milimetru.

**DATE DESPRE IMOBILUL NR. 1972**

Oficiul de Cadastru și Publicitate Imobiliară PRAHOVA
Biroul de Cadastru și Publicitate Imobiliară Ploiești

A. Partea I. Descrierea imobilului

TEREN Intravilan

Adresa: Loc. Mizil, Str Luminii, Nr. 11, Jud. Prahova

Nr. Crt	Nr cadastral Nr. topografic	Suprafața* (mp)	Observații / Referințe
A1	23448	412	Sector cadastral:11 Teren imprejmuit; Imobil inscris in Cf sporadic 23448

B. Partea II. Proprietari și acte

Inscrieri privitoare la dreptul de proprietate și alte drepturi reale		Referințe
/		
Act Administrativ nr. 61, din 24/11/1995 emis de CONSILIUL LOCAL AL ORASULUI MIZIL;		
B1	Intabulare, drept de PROPRIETATE, dobandit prin Lege, cota actuala 1/1 1) ORASUL MIZIL, CIF:15562570, (domeniul privat)	A1

C. Partea III. SARCINI .

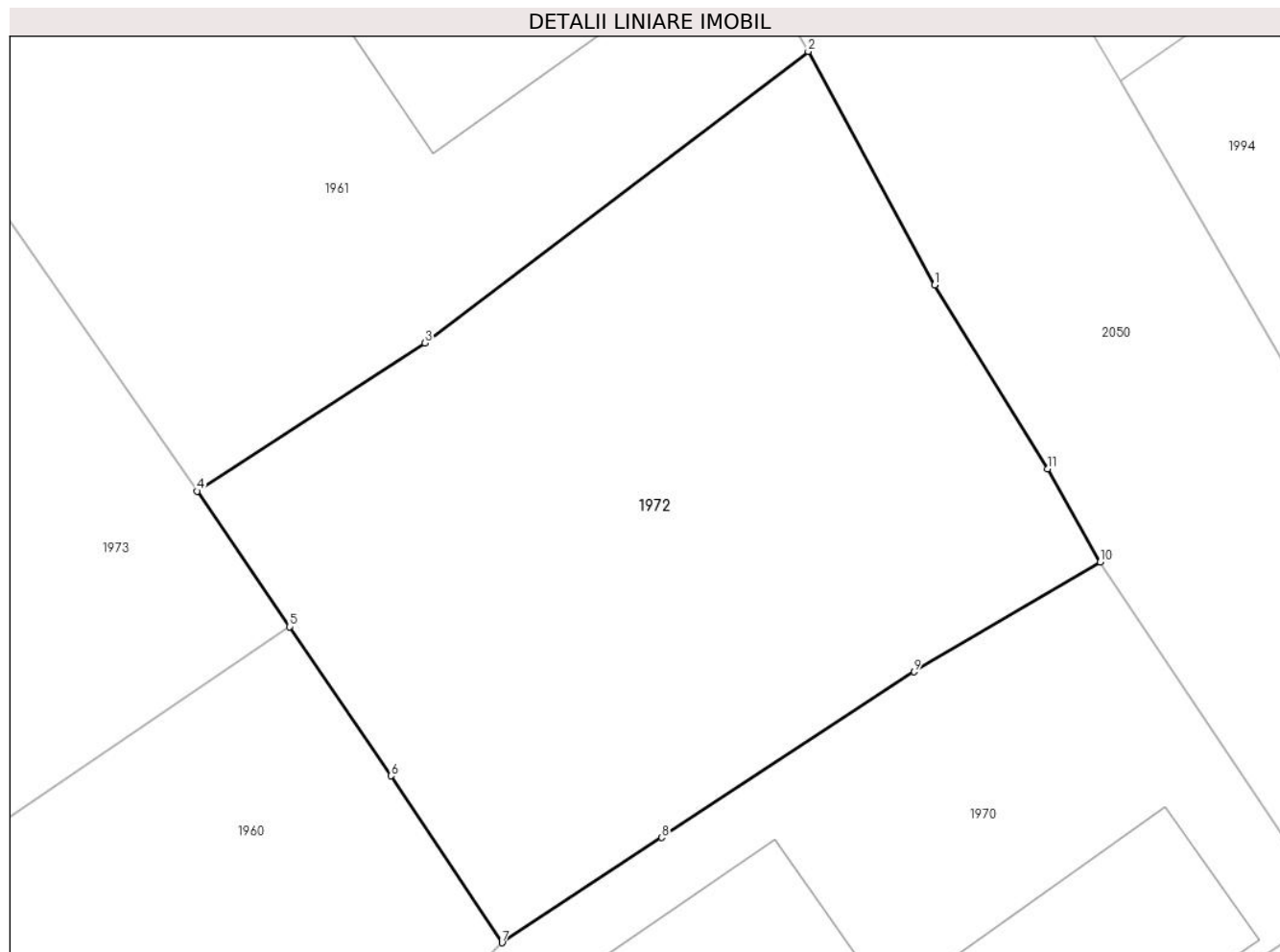
Inscrieri privind dezmembramintele dreptului de proprietate, drepturi reale de garanție și sarcini	Referințe
NU SUNT	

Anexa Nr. 1 La Partea I

Teren

Nr cadastral	Suprafața (mp)*	Observații / Referințe
23448	412	Imobil inscris in Cf sporadic 23448

* Suprafața este determinată în planul de proiecție Stereo 70.



Date referitoare la teren

Crt	Categorie folosință	Intravilan	Suprafața (mp)	Tarla	Parcelă	Nr. topo	Observații / Referințe
1	curți constructii	DA	412	16	53	-	

Lungime Segmente

1) Valorile lungimilor segmentelor sunt obținute din proiecție în plan.

Punct început	X / Y	Punct sfârșit	X / Y	Lungime segment (** (m)
1	612.933,406 390.456,264	2	612.929,365 390.463,711	8.473
2	612.929,365 390.463,711	3	612.917,125 390.454,416	15.369
3	612.917,125 390.454,416	4	612.909,855 390.449,687	8.673
4	612.909,855 390.449,687	5	612.912,803 390.445,366	5.231
5	612.912,803 390.445,366	6	612.916,046 390.440,611	5.755

Punct început	X / Y	Punct sfârșit	X / Y	Lungime segment (** (m)
6	612.916,046 390.440,611	7	612.919,593 390.435,289	6.396
7	612.919,593 390.435,289	8	612.924,688 390.438,643	6.1
8	612.924,688 390.438,643	9	612.932,745 390.443,928	9.636
9	612.932,745 390.443,928	10	612.938,692 390.447,425	6.899
10	612.938,692 390.447,425	11	612.937,017 390.450,398	3.412
11	612.937,017 390.450,398	1	612.933,406 390.456,264	6.888

** Lungimile segmentelor sunt determinate în planul de proiecție Stereo 70 și sunt rotunjite la 1 milimetru.

*** Distanța dintre puncte este formată din segmente cumulate ce sunt mai mici decât valoarea 1 milimetru.

**DATE DESPRE IMOBILUL NR. 1973**

Oficiul de Cadastru și Publicitate Imobiliară PRAHOVA
Biroul de Cadastru și Publicitate Imobiliară Ploiești

A. Partea I. Descrierea imobilului

TEREN Intravilan

Adresa: Loc. Mizil, Str Lunii, Nr. 12, Jud. Prahova

Nr. Crt	Nr cadastral Nr. topografic	Suprafața* (mp)	Observații / Referințe
A1	23339	328	Sector cadastral:11 Teren imprejmuit; Imobil inscris in Cf sporadic 23339

B. Partea II. Proprietari și acte

Inscrieri privitoare la dreptul de proprietate și alte drepturi reale		Referințe
/		
Act Administrativ nr. 61, din 24/11/1995 emis de CONSILIUL LOCAL MIZIL (lege);		
B1	Intabulare, drept de PROPRIETATE(domeniul privat), dobandit prin Lege, cota actuala 1/1 1) ORAS MIZIL, CIF:15562570	A1

C. Partea III. SARCINI .

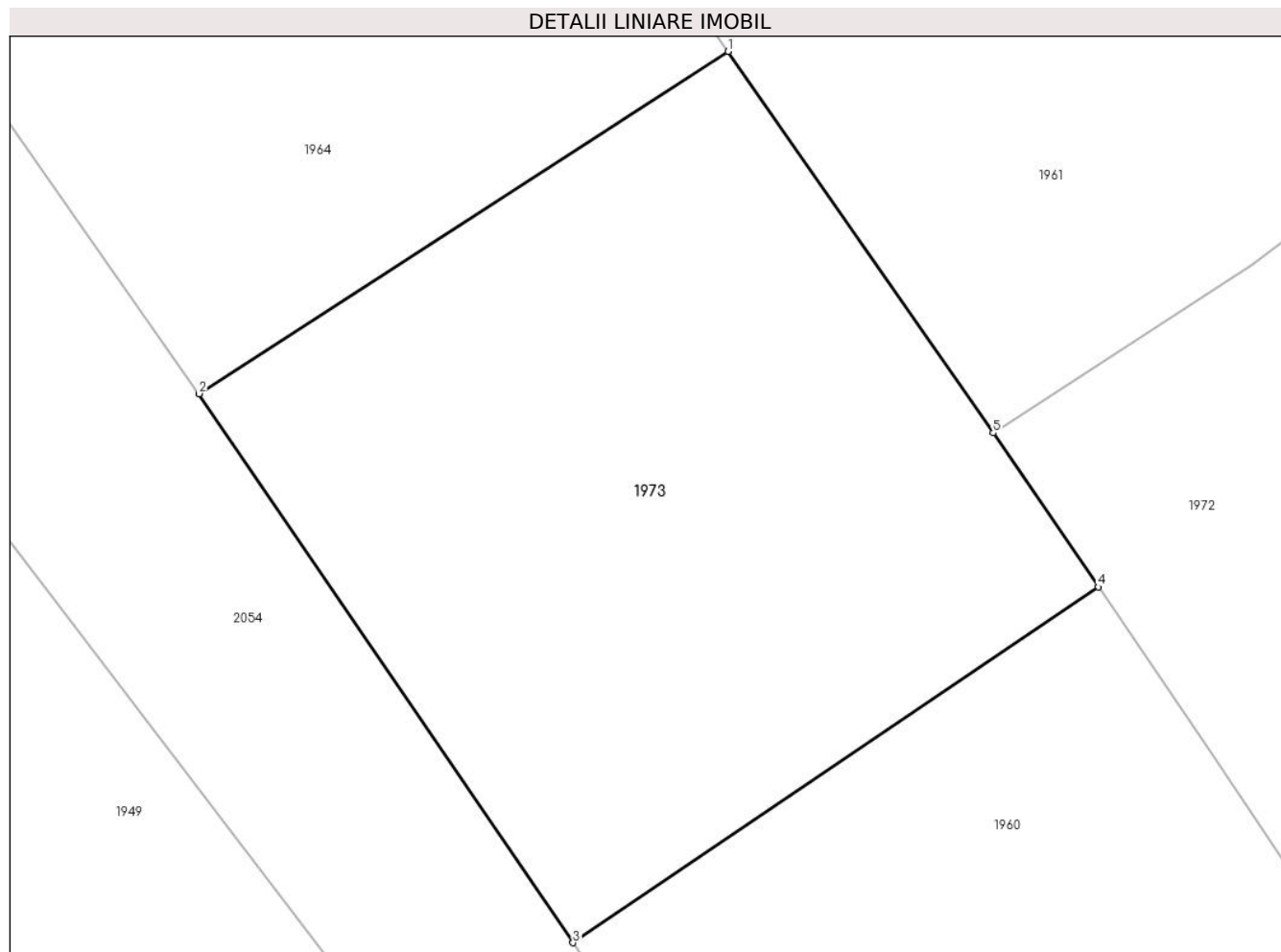
Inscrieri privind dezmembramintele dreptului de proprietate, drepturi reale de garanție și sarcini	Referințe
NU SUNT	

Anexa Nr. 1 La Partea I

Teren

Nr cadastral	Suprafața (mp)*	Observații / Referințe
23339	328	Imobil inscris in Cf sporadic 23339

* Suprafața este determinată în planul de proiecție Stereo 70.



Date referitoare la teren

Crt	Categorie folosință	Intra vilan	Suprafața (mp)	Tarla	Parcelă	Nr. topo	Observații / Referințe
1	curți constructii	DA	328	16	53	-	

Lungime Segmente

1) Valorile lungimilor segmentelor sunt obținute din proiecție în plan.

Punct început	X / Y	Punct sfârșit	X / Y	Lungime segment (** (m)
1	612.902,412 390.460,386	2	612.887,559 390.450,787	17.685
2	612.887,559 390.450,787	3	612.898,056 390.435,39	18.635
3	612.898,056 390.435,39	4	612.912,803 390.445,366	17.804
4	612.912,803 390.445,366	5	612.909,855 390.449,687	5.231
5	612.909,855 390.449,687	1	612.902,412 390.460,386	13.033

**** Lungimile segmentelor sunt determinate în planul de proiecție Stereo 70 și sunt rotunjite la 1 milimetru.**

***** Distanța dintre puncte este formată din segmente cumulate ce sunt mai mici decât valoarea 1 milimetru.**

**DATE DESPRE IMOBILUL NR. 1974**

Oficiul de Cadastru și Publicitate Imobiliară PRAHOVA
Biroul de Cadastru și Publicitate Imobiliară Ploiești

A. Partea I. Descrierea imobilului

TEREN Intravilan

Adresa: Loc. Mizil, Str Luminii, Nr. 17, Jud. Prahova

Nr. Crt	Nr cadastral Nr. topografic	Suprafața* (mp)	Observații / Referințe
A1	24148	375	Sector cadastral:11 Teren imprejmuit; Imobil inscris in Cf sporadic 24148

B. Partea II. Proprietari și acte

Inscrieri privitoare la dreptul de proprietate și alte drepturi reale		Referințe
/		
Act Administrativ nr. 61, din 24/11/1995 emis de CONSILUL LOCAL MIZIL;		
B1	Intabulare, drept de PROPRIETATE(domeniul privat), dobandit prin Lege, cota actuala 1/1 1) ORASUL MIZIL, CIF:15562570	A1

C. Partea III. SARCINI .

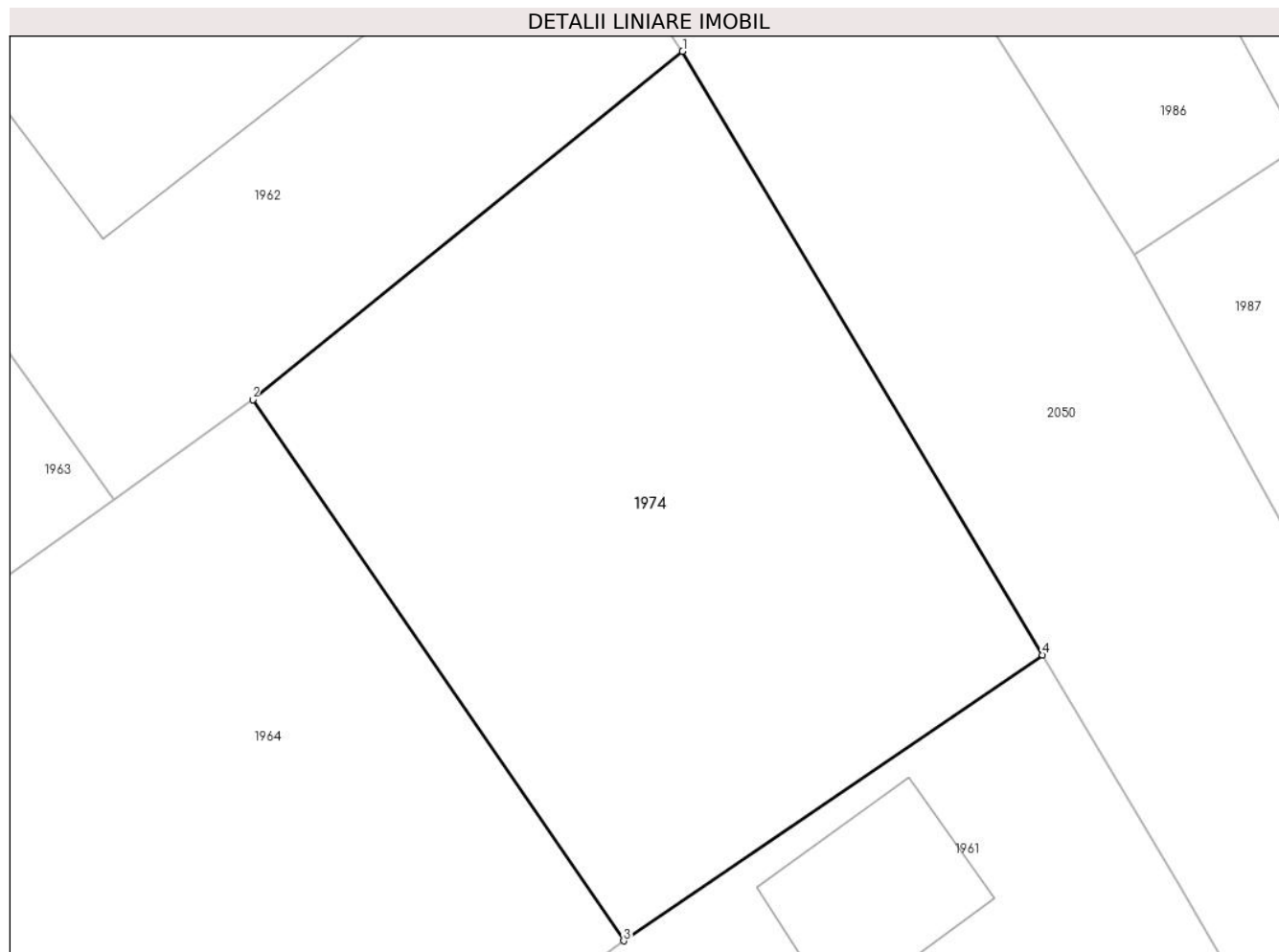
Inscrieri privind dezmembramintele dreptului de proprietate, drepturi reale de garanție și sarcini	Referințe
NU SUNT	

Anexa Nr. 1 La Partea I

Teren

Nr cadastral	Suprafața (mp)*	Observații / Referințe
24148	375	Imobil înscris în Cf sporadic 24148

* Suprafața este determinată în planul de proiecție Stereo 70.



Date referitoare la teren

Crt	Categorie folosință	Intra vilan	Suprafața (mp)	Tarla	Parcelă	Nr. topo	Observații / Referințe
1	arabil	DA	375	16	53	-	

Lungime Segmente

1) Valorile lungimilor segmentelor sunt obținute din proiecție în plan.

Punct început	X / Y	Punct sfârșit	X / Y	Lungime segment (** (m)
1	612.905,632 390.503,641	2	612.891,742 390.492,388	17.876
2	612.891,742 390.492,388	3	612.903,727 390.474,911	21.192
3	612.903,727 390.474,911	4	612.917,27 390.484,143	16.39
4	612.917,27 390.484,143	1	612.905,632 390.503,641	22.707

** Lungimile segmentelor sunt determinate în planul de proiecție Stereo 70 și sunt rotunjite la 1 milimetru.

***** Distanţa dintre puncte este formată din segmente cumulate ce sunt mai mici decât valoarea 1 milimetru.**

**DATE DESPRE IMOBILUL NR. 1975**

Oficiul de Cadastru și Publicitate Imobiliară PRAHOVA
Biroul de Cadastru și Publicitate Imobiliară Ploiești

A. Partea I. Descrierea imobilului

TEREN Intravilan

Adresa: Loc. Mizil, Str Mesteacanului, Nr. 5, Jud. Prahova

Nr. Crt	Nr cadastral Nr. topografic	Suprafața* (mp)	Observații / Referințe
A1		375	Sector cadastral:11 Teren imprejmuit;

B. Partea II. Proprietari și acte

Inscrieri privitoare la dreptul de proprietate și alte drepturi reale	Referințe
/	
Act Administrativ nr. 61, din 24/11/1995 emis de CONSILIUL LOCAL MIZIL (lege);	
B1	A1
Intabulare, drept de PROPRIETATE, dobandit prin Lege, cota actuala 1/1 1) ORAȘUL MIZIL, CIF:15562570	

C. Partea III. SARCINI .

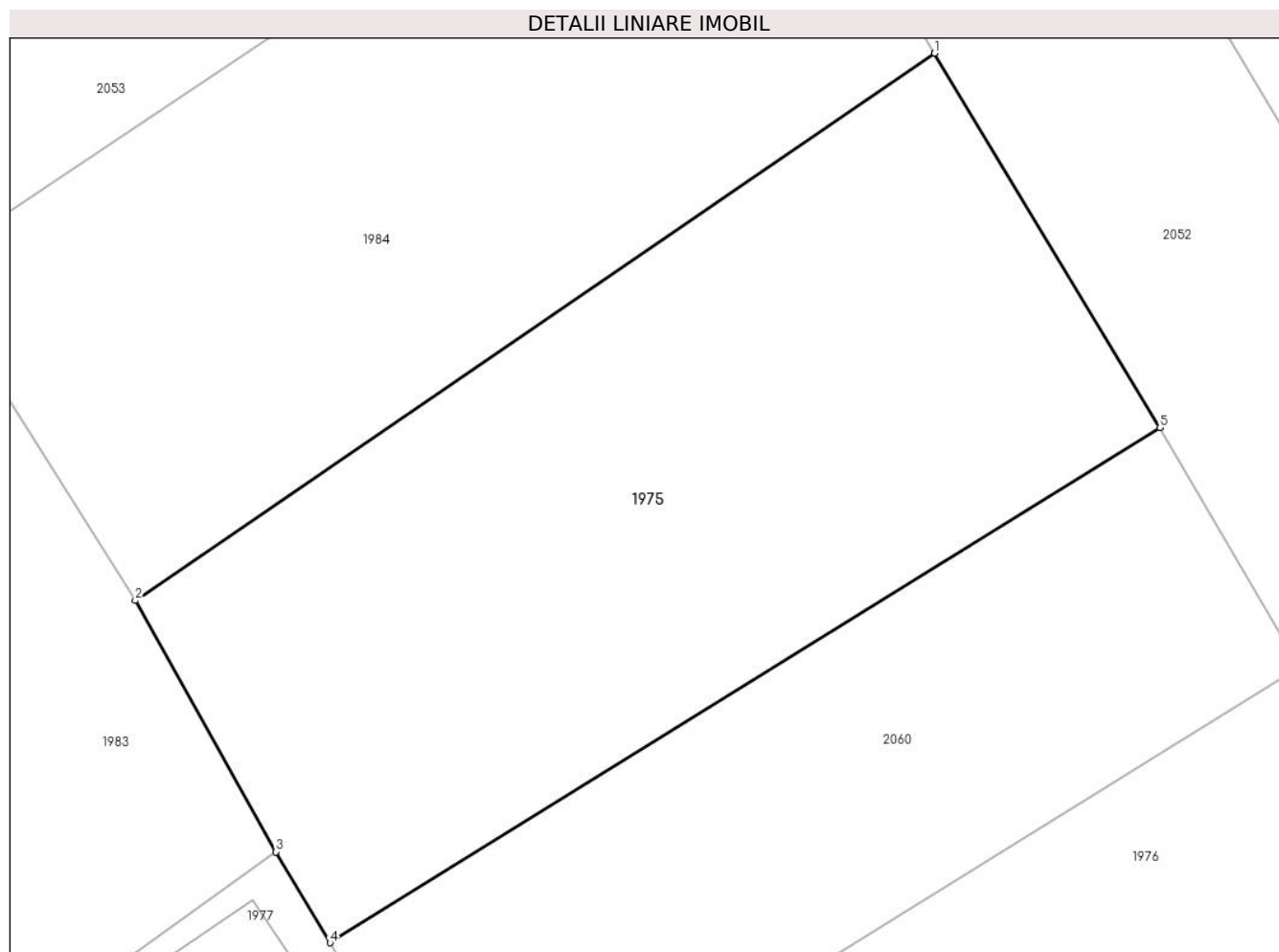
Inscrieri privind dezmembramintele dreptului de proprietate, drepturi reale de garanție și sarcini	Referințe
NU SUNT	

Anexa Nr. 1 La Partea I

Teren

Nr cadastral	Suprafața (mp)*	Observații / Referințe
	375	

* Suprafața este determinată în planul de proiecție Stereo 70.



Date referitoare la teren

Crt	Categorie folosință	Intravilan	Suprafața (mp)	Tarla	Parcelă	Nr. topo	Observații / Referințe
1	arabil	DA	375	16	53	-	

Lungime Segmente

1) Valorile lungimilor segmentelor sunt obținute din proiecție în plan.

Punct început	X / Y	Punct sfârșit	X / Y	Lungime segment (** (m)
1	613.003,303 390.455,915	2	612.978,939 390.439,242	29.523
2	612.978,939 390.439,242	3	612.983,223 390.431,585	8.774
3	612.983,223 390.431,585	4	612.984,874 390.428,816	3.224
4	612.984,874 390.428,816	5	613.010,177 390.444,506	29.773
5	613.010,177 390.444,506	1	613.003,303 390.455,915	13.32

**** Lungimile segmentelor sunt determinate în planul de proiecție Stereo 70 și sunt rotunjite la 1 milimetru.**

***** Distanța dintre puncte este formată din segmente cumulate ce sunt mai mici decât valoarea 1 milimetru.**

**DATE DESPRE IMOBILUL NR. 1976**

Oficiul de Cadastru și Publicitate Imobiliară PRAHOVA
Biroul de Cadastru și Publicitate Imobiliară Ploiești

A. Partea I. Descrierea imobilului

TEREN Intravilan

Nr. CF vechi:3849

Nr. cadastral vechi:10574

Adresa: Loc. Mizil, Str Mesteacanului, Nr. 3, Jud. Prahova

Nr. Crt	Nr cadastral Nr. topografic	Suprafața* (mp)	Observații / Referințe
A1	20866	300	Sector cadastral:11 Teren imprejmuit; Imobil inscris in Cf sporadic 20866.

B. Partea II. Proprietari și acte

Inscrieri privitoare la dreptul de proprietate și alte drepturi reale		Referințe
/		
Act Administrativ nr. 61, din 24/11/1995 emis de COMSILIUL LOCAL MIZIL (adeverinta nr.17523/08.06.2010 emis de PRIMARIA MIZIL;adeverinta nr.27274/09.11.2010 emis de PRIMARIA MIZIL;);		
B1	Intabulare, drept de PROPRIETATE, dobandit prin Lege, cota actuala 1/1 1) ORASUL MIZIL, CIF:9999999999999, (domeniu privat)	A1

C. Partea III. SARCINI

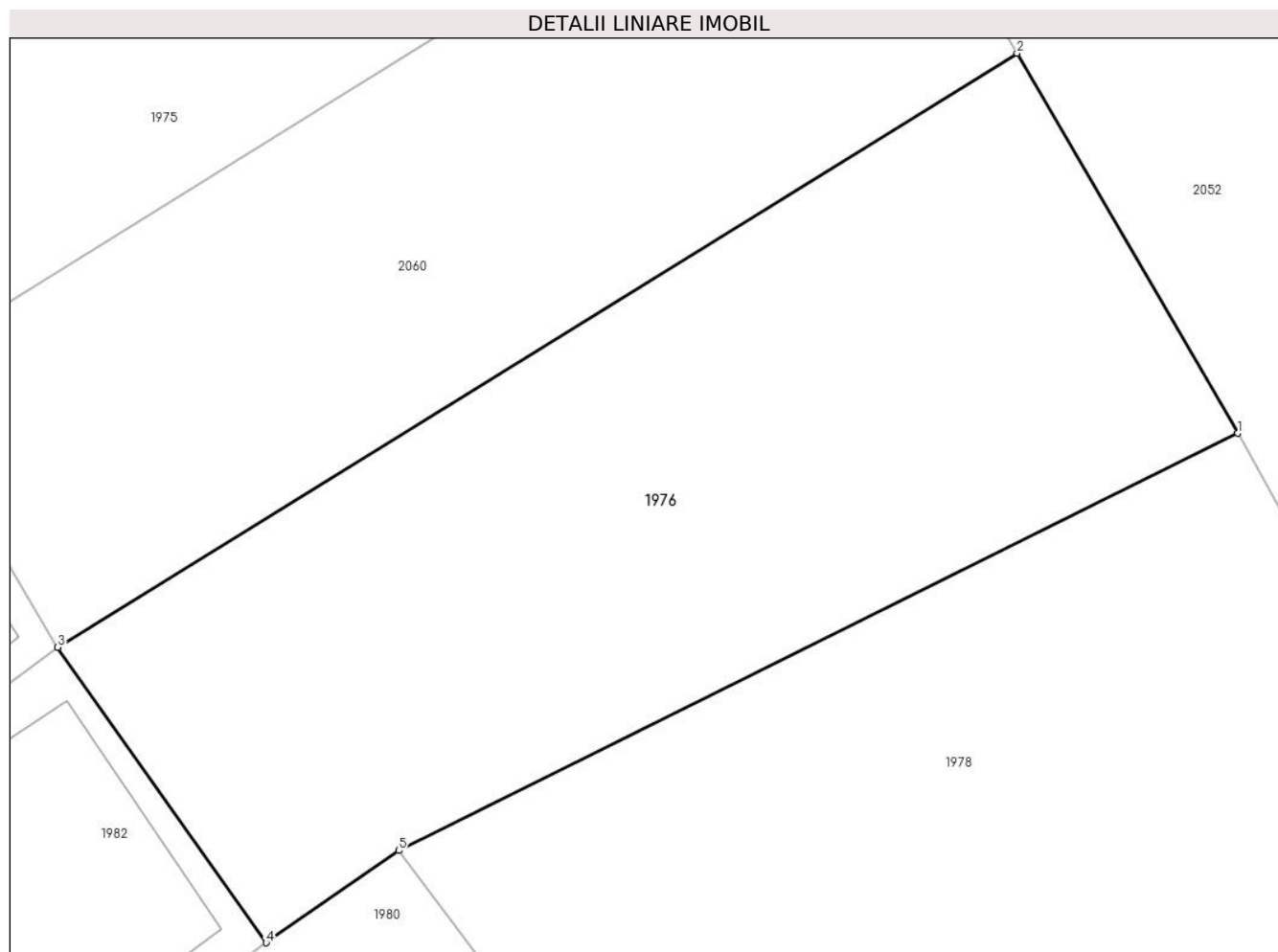
Inscrieri privind dezmembramintele dreptului de proprietate, drepturi reale de garanție și sarcini		Referințe
/		
Act Administrativ nr. 61, din 24/11/1995 emis de COMSILIUL LOCAL MIZIL (adeverinta nr.17523/08.06.2010 emis de PRIMARIA MIZIL;);		
C1	Intabulare, drept de COMODAT 1) CONSILIUL LOCAL MIZIL, CIF:9999999999999	A1
56698 / 05/10/2010		
Act Administrativ nr. 19105, din 11/09/2007 emis de CONSILIUL LOCAL MIZIL;		
C2	Intabulare, drept de CONCESIUNE 1) TINTOI IONUT	A1
/		
Act Administrativ nr. 19105, din 11/09/2007 emis de CONSILIUL LOCAL MIZIL;		
C3	se noteaza redeventa in favoarea CONSILIUL LOCAL MIZIL	A1

Anexa Nr. 1 La Partea I

Teren

Nr cadastral	Suprafața (mp)*	Observații / Referințe
20866	300	Imobil înscris în Cf sporadic 20866.

* Suprafața este determinată în planul de proiecție Stereo 70.



Date referitoare la teren

Crt	Categorie folosință	Intravilan	Suprafața (mp)	Tarla	Parcelă	Nr. topo	Observații / Referințe
1	arabil	DA	300	16	53	-	

Lungime Segmente

1) Valorile lungimilor segmentelor sunt obținute din proiecție în plan.

Punct început	X / Y	Punct sfârșit	X / Y	Lungime segment (** (m)
1	613.020,219 390.427,221	2	613.014,415 390.437,211	11.554
2	613.014,415 390.437,211	3	612.989,179 390.421,595	29.677
3	612.989,179 390.421,595	4	612.994,658 390.413,827	9.506
4	612.994,658 390.413,827	5	612.998,148 390.416,252	4.25
5	612.998,148 390.416,252	1	613.020,219 390.427,221	24.646

**** Lungimile segmentelor sunt determinate în planul de proiecție Stereo 70 și sunt rotunjite la 1 milimetru.**

***** Distanța dintre puncte este formată din segmente cumulate ce sunt mai mici decât valoarea 1 milimetru.**

**DATE DESPRE IMOBILUL NR. 1977**

Oficiul de Cadastru și Publicitate Imobiliară PRAHOVA
Biroul de Cadastru și Publicitate Imobiliară Ploiești

A. Partea I. Descrierea imobilului

TEREN Intravilan

Adresa: Loc. Mizil, Str Luminii, Nr. 6, Jud. Prahova

Nr. Crt	Nr cadastral Nr. topografic	Suprafața* (mp)	Observații / Referințe
A1		273	Sector cadastral:11 Teren neimprejmuit;

B. Partea II. Proprietari și acte

Inscrieri privitoare la dreptul de proprietate și alte drepturi reale	Referințe
/	
Act Administrativ nr. 61, din 24/11/1995 emis de CONSILIUL LOCAL MIZIL (lege);	
B1	A1
Intabulare, drept de PROPRIETATE, dobandit prin Lege, cota actuala 1/1	
1) ORASUL MIZIL, CIF:15562570, (domeniul privat)	

C. Partea III. SARCINI .

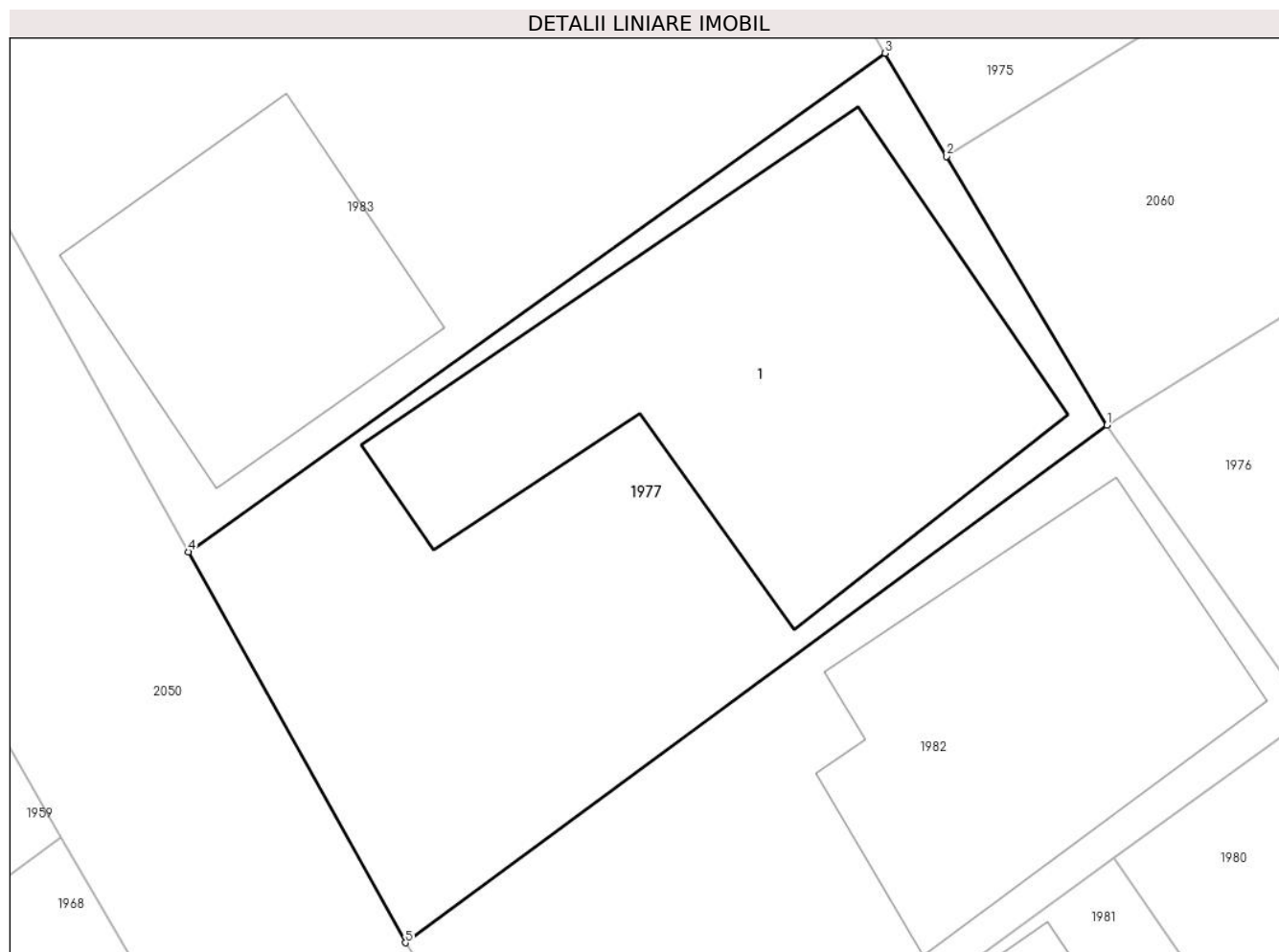
Inscrieri privind dezmembramintele dreptului de proprietate, drepturi reale de garanție și sarcini	Referințe
NU SUNT	

Anexa Nr. 1 La Partea I

Teren

Nr cadastral	Suprafața (mp)*	Observații / Referințe
	273	

* Suprafața este determinată în planul de proiecție Stereo 70.



Date referitoare la teren

Crt	Categorie folosință	Intra vilan	Suprafața (mp)	Tarla	Parcelă	Nr. topo	Observații / Referințe
1	curți constructii	DA	273	16	53	-	

Date referitoare la construcții

Crt	Număr	Destinație construcție	Supraf. (mp)	Situație juridică	Observații / Referințe
A1.1		construcții de locuințe	121	Fara acte	Nr. niveluri:1; S. construita la sol:121 mp; S. construita desfasurata:121 mp; LOCUINTA

Lungime Segmente

1) Valorile lungimilor segmentelor sunt obținute din proiecție în plan.

Punct început	X / Y	Punct sfârșit	X / Y	Lungime segment (** (m)
1	612.989,179 390.421,595	2	612.984,874 390.428,816	8.407
2	612.984,874 390.428,816	3	612.983,223 390.431,585	3.224
3	612.983,223 390.431,585	4	612.964,497 390.418,192	23.023
4	612.964,497 390.418,192	5	612.970,327 390.407,698	12.005

Punct început	X / Y	Punct sfârşit	X / Y	Lungime segment (** (m)
5	612.970,327 390.407,698	1	612.989,179 390.421,595	23.421

** Lungimile segmentelor sunt determinate în planul de proiecţie Stereo 70 şi sunt rotunjite la 1 milimetru.

*** Distanţa dintre puncte este formată din segmente cumulate ce sunt mai mici decât valoarea 1 milimetru.

**DATE DESPRE IMOBILUL NR. 1978**

Oficiul de Cadastru și Publicitate Imobiliară PRAHOVA
Biroul de Cadastru și Publicitate Imobiliară Ploiești

A. Partea I. Descrierea imobilului

TEREN Intravilan

Adresa: Loc. Mizil, Str Mesteacanului, Nr. 1, Jud. Prahova

Nr. Crt	Nr cadastral Nr. topografic	Suprafața* (mp)	Observații / Referințe
A1		610	Sector cadastral:11 Teren imprejmuit;

B. Partea II. Proprietari și acte

Inscrieri privitoare la dreptul de proprietate și alte drepturi reale	Referințe
/	
Act Administrativ nr. 61, din 24/11/1995 emis de CONSILIUL LOCAL MIZIL (lege);	
B1	A1
Intabulare, drept de PROPRIETATE, dobandit prin Lege, cota actuala 1/1 1) ORAS MIZIL, CIF:15562570, (domeniul privat)	

C. Partea III. SARCINI .

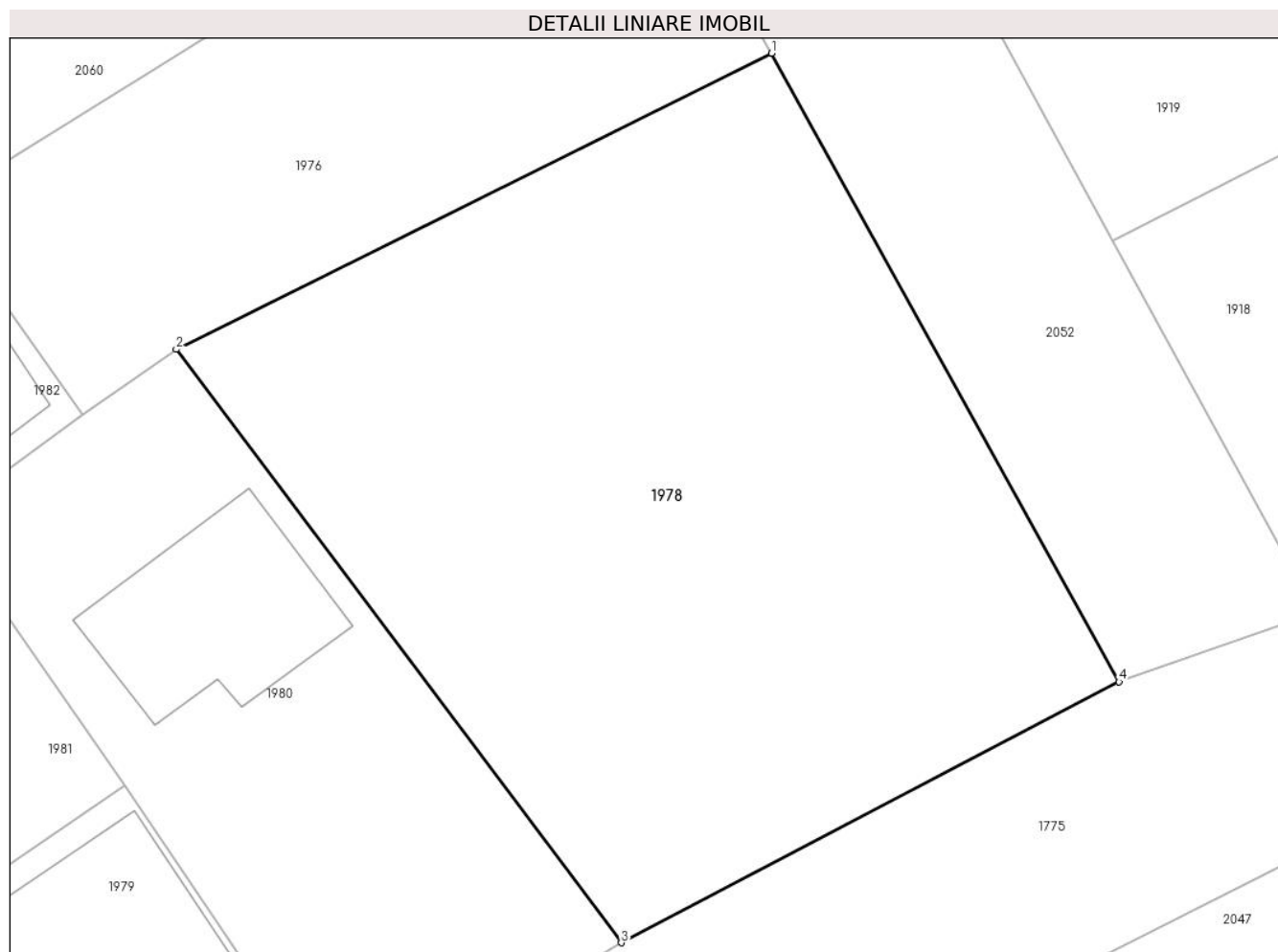
Inscrieri privind dezmembramintele dreptului de proprietate, drepturi reale de garanție și sarcini	Referințe
NU SUNT	

Anexa Nr. 1 La Partea I

Teren

Nr cadastral	Suprafața (mp)*	Observații / Referințe
	610	

* Suprafața este determinată în planul de proiecție Stereo 70.



Date referitoare la teren

Crt	Categorie folosință	Intravilan	Suprafața (mp)	Tarla	Parcelă	Nr. topo	Observații / Referințe
1	arabil	DA	610	16	53	-	

Lungime Segmente

1) Valorile lungimilor segmentelor sunt obținute din proiecție în plan.

Punct început	X / Y	Punct sfârșit	X / Y	Lungime segment (** (m)
1	613.020,219 390.427,221	2	612.998,148 390.416,252	24.646
2	612.998,148 390.416,252	3	613.014,644 390.394,267	27.486
3	613.014,644 390.394,267	4	613.033,1 390.403,936	20.835
4	613.033,1 390.403,936	1	613.020,219 390.427,221	26.61

** Lungimile segmentelor sunt determinate în planul de proiecție Stereo 70 și sunt rotunjite la 1 milimetru.

***** Distanţa dintre puncte este formată din segmente cumulate ce sunt mai mici decât valoarea 1 milimetru.**

**DATE DESPRE IMOBILUL NR. 1979**

Oficiul de Cadastru și Publicitate Imobiliară PRAHOVA
Biroul de Cadastru și Publicitate Imobiliară Ploiești

A. Partea I. Descrierea imobilului

TEREN Intravilan

Adresa: Loc. Mizil, Prel Ana Ipatescu , Nr. FN, Jud. Prahova

Nr. Crt	Nr cadastral Nr. topografic	Suprafața* (mp)	Observații / Referințe
A1	23712	252	Sector cadastral:11 Teren imprejmuit; Imobil inscris in Cf sporadic 23712

B. Partea II. Proprietari și acte

Inscrieri privitoare la dreptul de proprietate și alte drepturi reale		Referințe
/		
Act Administrativ nr. 61, din 24/11/1995 emis de CONSILIUL LOCAL MIZIL;		
B1	Intabulare, drept de PROPRIETATE(domeniul privat), dobandit prin Lege, cota actuala 1/1 1) ORASUL MIZIL, CIF:15562570	A1

C. Partea III. SARCINI .

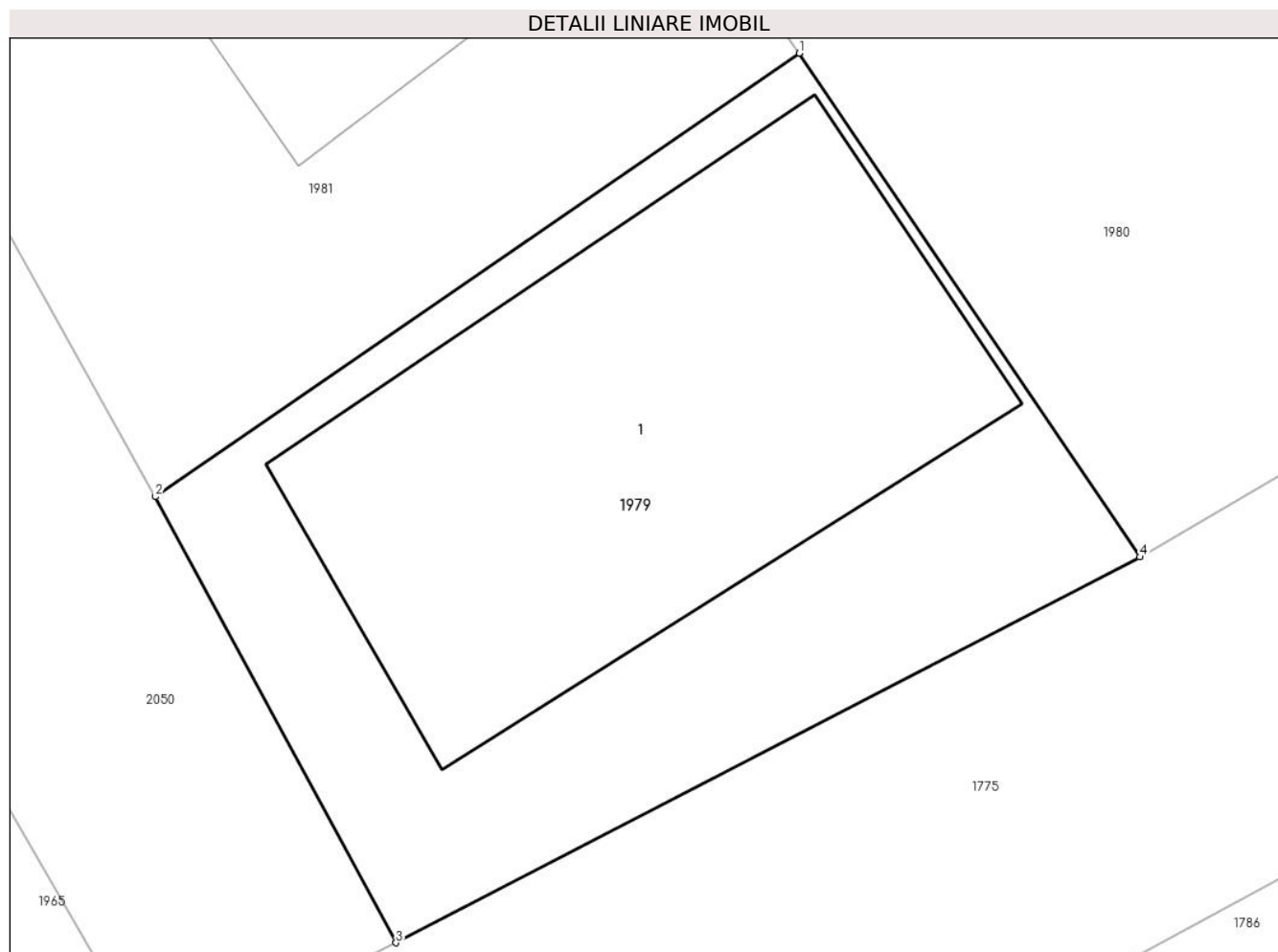
Inscrieri privind dezmembramintele dreptului de proprietate, drepturi reale de garanție și sarcini	Referințe
NU SUNT	

Anexa Nr. 1 La Partea I

Teren

Nr cadastral	Suprafața (mp)*	Observații / Referințe
23712	252	Imobil inscris in Cf sporadic 23712

* Suprafața este determinată în planul de proiecție Stereo 70.



Date referitoare la teren

Crt	Categorie folosință	Intravilan	Suprafața (mp)	Tarla	Parcelă	Nr. topo	Observații / Referințe
1	curți constructii	DA	252	16	53	-	

Date referitoare la construcții

Crt	Număr	Destinație construcție	Supraf. (mp)	Situație juridică	Observații / Referințe
A1.1	23712-C1	construcții de locuințe	137	Fara acte	Nr. niveluri:1; S. construita la sol:137 mp; S. construita desfasurata:137 mp; LOCUINTA

Lungime Segmente

1) Valorile lungimilor segmentelor sunt obținute din proiecție în plan.

Punct început	X / Y	Punct sfârșit	X / Y	Lungime segment (** (m)
1	612.996,227 390.400,115	2	612.980,991 390.389,623	18.499
2	612.980,991 390.389,623	3	612.986,684 390.379,07	11.991
3	612.986,684 390.379,07	4	613.004,294 390.388,195	19.834
4	613.004,294 390.388,195	1	612.996,227 390.400,115	14.393

**** Lungimile segmentelor sunt determinate în planul de proiecție Stereo 70 și sunt rotunjite la 1 milimetru.**

***** Distanța dintre puncte este formată din segmente cumulate ce sunt mai mici decât valoarea 1 milimetru.**

**DATE DESPRE IMOBILUL NR. 1980**

Oficiul de Cadastru și Publicitate Imobiliară PRAHOVA
Biroul de Cadastru și Publicitate Imobiliară Ploiești

A. Partea I. Descrierea imobilului

TEREN Intravilan

Adresa: Loc. Mizil, Prel Ana Ipatescu , Nr. FN, Jud. Prahova

Nr. Crt	Nr cadastral Nr. topografic	Suprafața* (mp)	Observații / Referințe
A1	23568	306	Sector cadastral:11 Teren imprejmuit;

B. Partea II. Proprietari și acte

Inscrieri privitoare la dreptul de proprietate și alte drepturi reale	Referințe
/	
Act Administrativ nr. 61, din 24/11/1995 emis de CONSILIUL LOCAL MIZIL;	
B1	A1
Intabulare, drept de PROPRIETATE, dobandit prin Lege, cota actuala 1/1	
1) ORASUL MIZIL, CIF:15562570, domeniul privat	

C. Partea III. SARCINI .

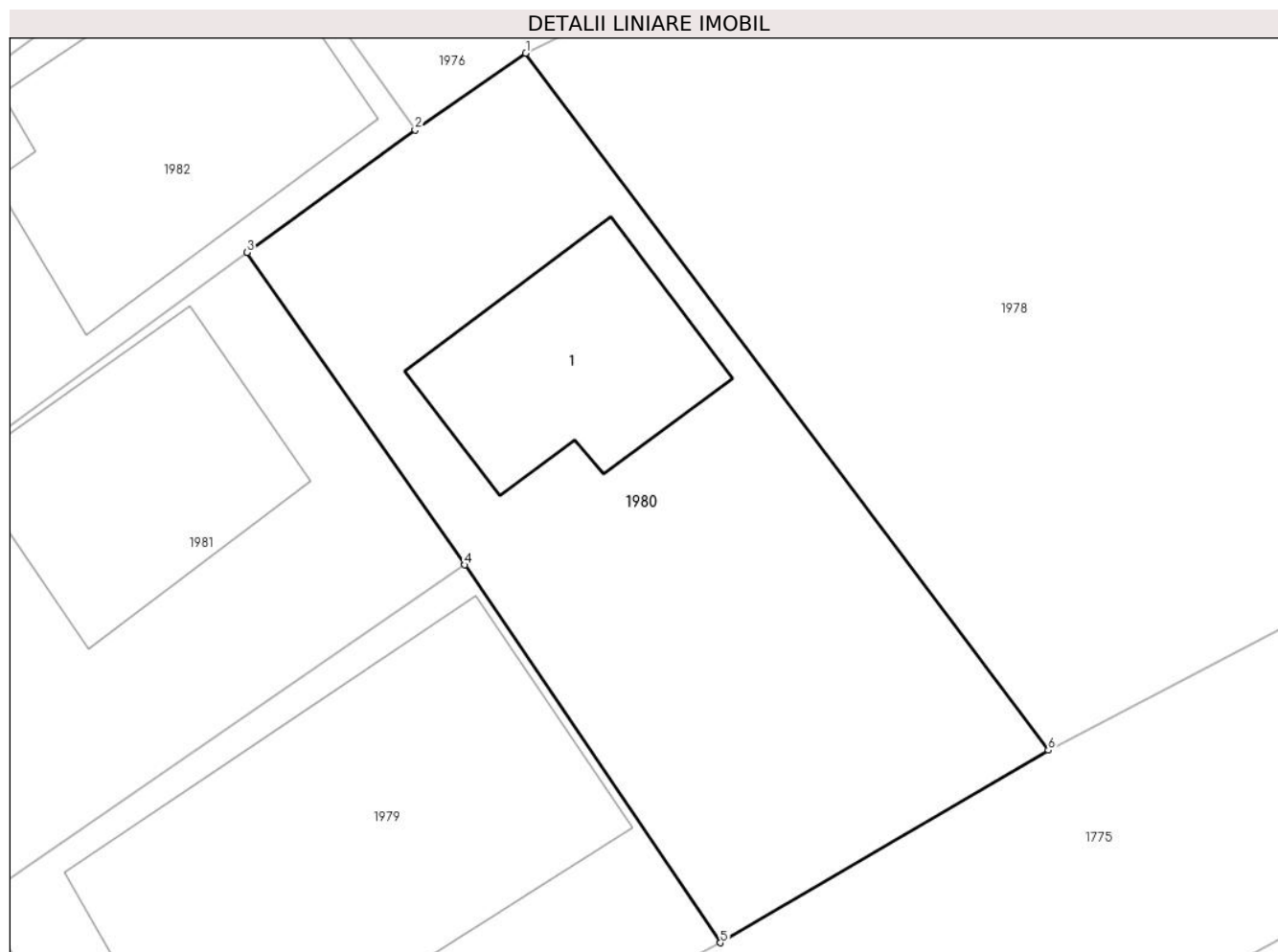
Inscrieri privind dezmembramintele dreptului de proprietate, drepturi reale de garanție și sarcini	Referințe
NU SUNT	

Anexa Nr. 1 La Partea I

Teren

Nr cadastral	Suprafața (mp)*	Observații / Referințe
23568	306	

* Suprafața este determinată în planul de proiecție Stereo 70.



Date referitoare la teren

Crt	Categorie folosință	Intra vilan	Suprafața (mp)	Tarla	Parcelă	Nr. topo	Observații / Referințe
1	curți constructii	DA	306	16	53	-	

Date referitoare la construcții

Crt	Număr	Destinație construcție	Supraf. (mp)	Situație juridică	Observații / Referințe
A1.1	23568-C1	construcții de locuințe	47	Fara acte	Nr. niveluri:1; S. construita la sol:47 mp; S. construita desfasurata:47 mp; LOCUINTA

Lungime Segmente

1) Valorile lungimilor segmentelor sunt obținute din proiecție în plan.

Punct început	X / Y	Punct sfârșit	X / Y	Lungime segment (** (m)
1	612.998,148 390.416,252	2	612.994,658 390.413,827	4.25
2	612.994,658 390.413,827	3	612.989,351 390.409,964	6.564
3	612.989,351 390.409,964	4	612.996,227 390.400,115	12.012
4	612.996,227 390.400,115	5	613.004,294 390.388,195	14.393

Punct început	X / Y	Punct sfârșit	X / Y	Lungime segment (** (m)
5	613.004,294 390.388,195	6	613.014,644 390.394,267	12.0
6	613.014,644 390.394,267	1	612.998,148 390.416,252	27.486

** Lungimile segmentelor sunt determinate în planul de proiecție Stereo 70 și sunt rotunjite la 1 milimetru.

*** Distanța dintre puncte este formată din segmente cumulate ce sunt mai mici decât valoarea 1 milimetru.

**DATE DESPRE IMOBILUL NR. 1981**

Oficiul de Cadastru și Publicitate Imobiliară PRAHOVA
Biroul de Cadastru și Publicitate Imobiliară Ploiești

A. Partea I. Descrierea imobilului

TEREN Intravilan

Adresa: Loc. Mizil, Str Luminii, Nr. 2, Jud. Prahova

Nr. Crt	Nr cadastral Nr. topografic	Suprafața* (mp)	Observații / Referințe
A1		211	Sector cadastral:11 Teren neimprejmuit;

B. Partea II. Proprietari și acte

Inscrieri privitoare la dreptul de proprietate și alte drepturi reale	Referințe
/	
Act Administrativ nr. 61, din 24/11/1995 emis de CONSILIUL LOCAL MIZIL (lege);	
B1	A1
Intabulare, drept de PROPRIETATE, dobandit prin Lege, cota actuala 1/1	
1) ORASUL MIZIL, CIF:15562570, (domeniul privat)	

C. Partea III. SARCINI .

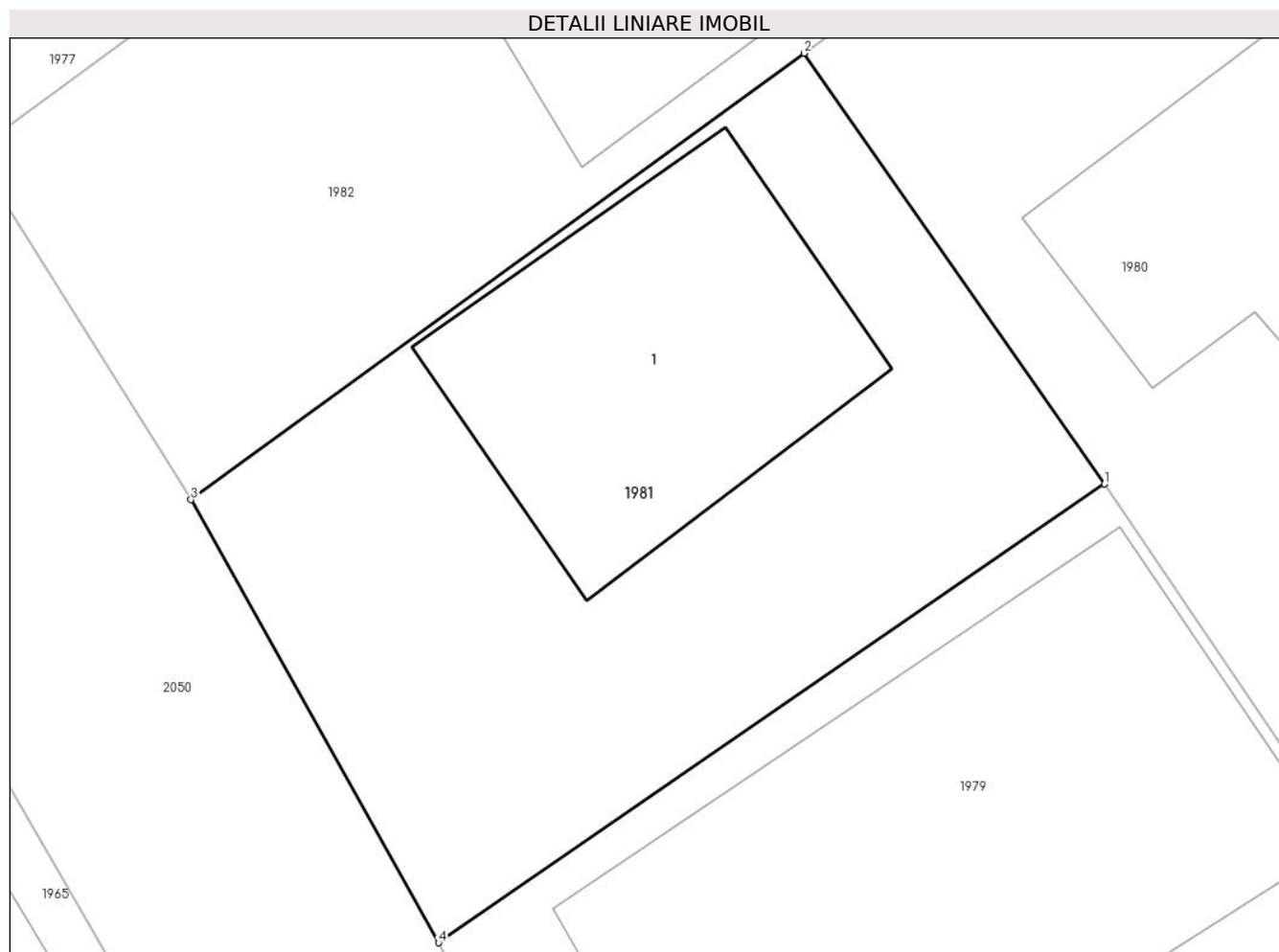
Inscrieri privind dezmembramintele dreptului de proprietate, drepturi reale de garanție și sarcini	Referințe
NU SUNT	

Anexa Nr. 1 La Partea I

Teren

Nr cadastral	Suprafața (mp)*	Observații / Referințe
	211	

* Suprafața este determinată în planul de proiecție Stereo 70.



Date referitoare la teren

Crt	Categorie folosință	Intra vilan	Suprafața (mp)	Tarla	Parcelă	Nr. topo	Observații / Referințe
1	curți constructii	DA	211	16	53	-	

Date referitoare la construcții

Crt	Număr	Destinație construcție	Supraf. (mp)	Situație juridică	Observații / Referințe
A1.1		construcții de locuințe	60	Fara acte	Nr. niveluri:1; S. construita la sol:60 mp; S. construita desfasurata:60 mp; LOCUINTA

Lungime Segmente

1) Valorile lungimilor segmentelor sunt obținute din proiecție în plan.

Punct început	X / Y	Punct sfârșit	X / Y	Lungime segment (** (m)
1	612.996,227 390.400,115	2	612.989,351 390.409,964	12.012
2	612.989,351 390.409,964	3	612.975,325 390.399,753	17.349
3	612.975,325 390.399,753	4	612.980,991 390.389,623	11.607
4	612.980,991 390.389,623	1	612.996,227 390.400,115	18.499

**** Lungimile segmentelor sunt determinate în planul de proiecție Stereo 70 și sunt rotunjite la 1 milimetru.**

***** Distanța dintre puncte este formată din segmente cumulate ce sunt mai mici decât valoarea 1 milimetru.**

**DATE DESPRE IMOBILUL NR. 1982**

Oficiul de Cadastru și Publicitate Imobiliară PRAHOVA
Biroul de Cadastru și Publicitate Imobiliară Ploiești

A. Partea I. Descrierea imobilului

TEREN Intravilan

Adresa: Loc. Mizil, Str Luminii, Nr. 4, Jud. Prahova

Nr. Crt	Nr cadastral Nr. topografic	Suprafața* (mp)	Observații / Referințe
A1	23414	223	Sector cadastral:11 Teren imprejmuit; Imobil inscris in CF sporadic 23414.

B. Partea II. Proprietari și acte

Inscrieri privitoare la dreptul de proprietate și alte drepturi reale	Referințe
34767 / 12/03/2021	
Act Administrativ nr. 18336, din 10/03/2021 emis de PRIMARIA MIZIL (act administrativ nr 61 din 24.11.1995, emis de CONSILIUL LOCAL MIZIL);	
B1 Intabulare, drept de PROPRIETATE(domeniul privat), dobandit prin Lege, cota actuala 1/1 1) ORASUL MIZIL, CIF:15562570	A1

C. Partea III. SARCINI .

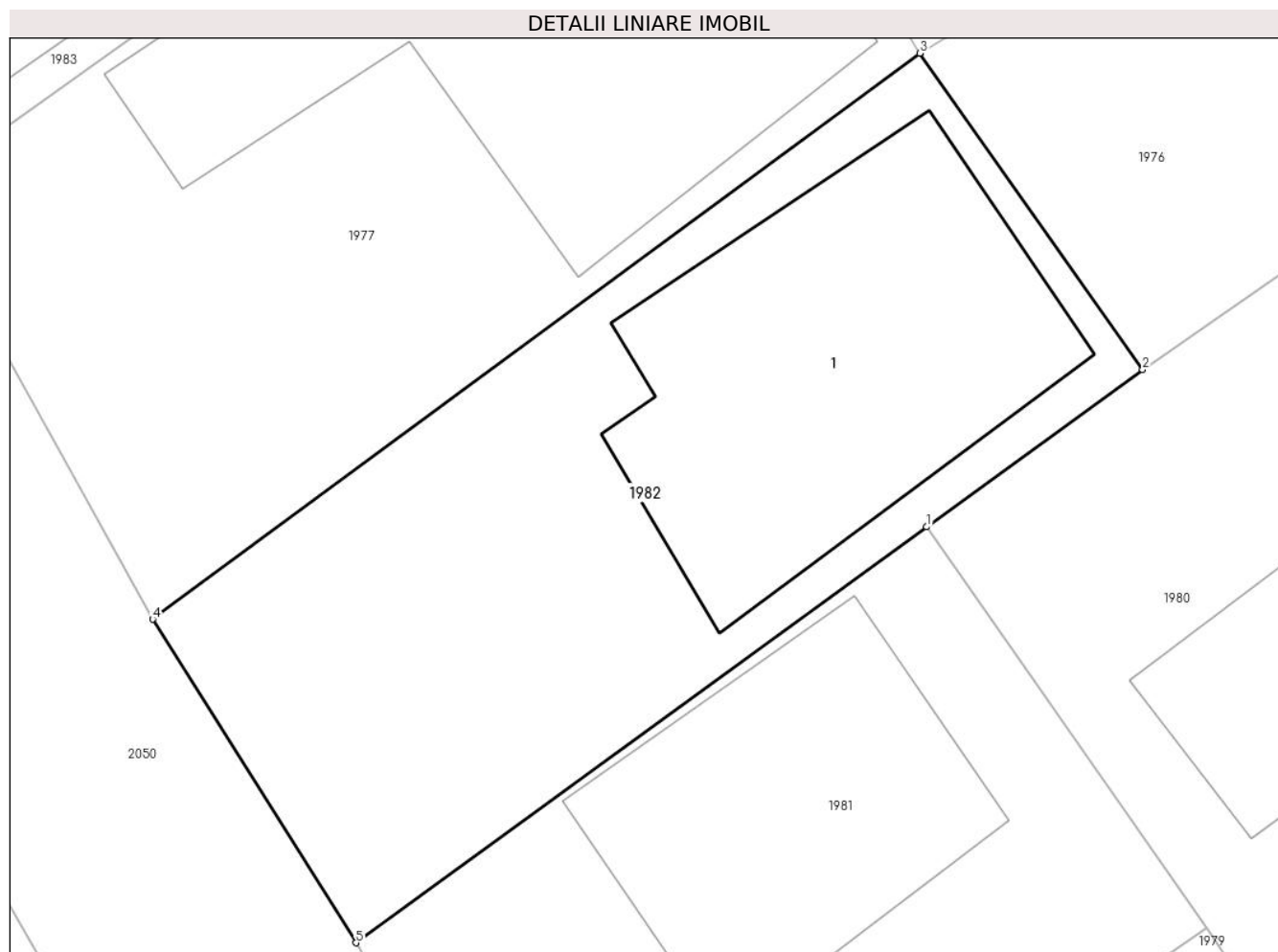
Inscrieri privind dezmembramintele dreptului de proprietate, drepturi reale de garanție și sarcini	Referințe
NU SUNT	

Anexa Nr. 1 La Partea I

Teren

Nr cadastral	Suprafața (mp)*	Observații / Referințe
23414	223	Imobil inscris in CF sporadic 23414.

* Suprafața este determinată în planul de proiecție Stereo 70.



Date referitoare la teren

Crt	Categorie folosință	Intra vilan	Suprafața (mp)	Tarla	Parcelă	Nr. topo	Observații / Referințe
1	curți constructii	DA	223	16	53	-	

Date referitoare la construcții

Crt	Număr	Destinație construcție	Supraf. (mp)	Situație juridică	Observații / Referințe
A1.1	23414-C1	construcții de locuințe	81	Fara acte	Nr. niveluri:2; S. construita la sol:81 mp; LOCUINTA

Lungime Segmente

1) Valorile lungimilor segmentelor sunt obținute din proiecție în plan.

Punct început	X / Y	Punct sfârșit	X / Y	Lungime segment (** (m)
1	612.989,351 390.409,964	2	612.994,658 390.413,827	6.564
2	612.994,658 390.413,827	3	612.989,179 390.421,595	9.506
3	612.989,179 390.421,595	4	612.970,327 390.407,698	23.421
4	612.970,327 390.407,698	5	612.975,325 390.399,753	9.386

Punct început	X / Y	Punct sfârşit	X / Y	Lungime segment (** (m)
5	612.975,325 390.399,753	1	612.989,351 390.409,964	17.349

** Lungimile segmentelor sunt determinate în planul de proiecţie Stereo 70 şi sunt rotunjite la 1 milimetru.

*** Distanţa dintre puncte este formată din segmente cumulate ce sunt mai mici decât valoarea 1 milimetru.

**DATE DESPRE IMOBILUL NR. 1983**

Oficiul de Cadastru și Publicitate Imobiliară PRAHOVA
Biroul de Cadastru și Publicitate Imobiliară Ploiești

A. Partea I. Descrierea imobilului

TEREN Intravilan

Adresa: Loc. Mizil, Str Luminii, Nr. 8, Jud. Prahova

Nr. Crt	Nr cadastral Nr. topografic	Suprafața* (mp)	Observații / Referințe
A1		479	Sector cadastral:11 Teren neimprejmuit;

B. Partea II. Proprietari și acte

Inscrieri privitoare la dreptul de proprietate și alte drepturi reale		Referințe
/		
Act Administrativ nr. 61, din 24/11/1995 emis de CONSILIUL LOCAL MIZIL (lege);		
B1	Intabulare, drept de PROPRIETATE, dobandit prin Lege, cota actuala 1/1 1) ORASUL MIZIL, CIF:15562570, (domeniul privat)	A1

C. Partea III. SARCINI .

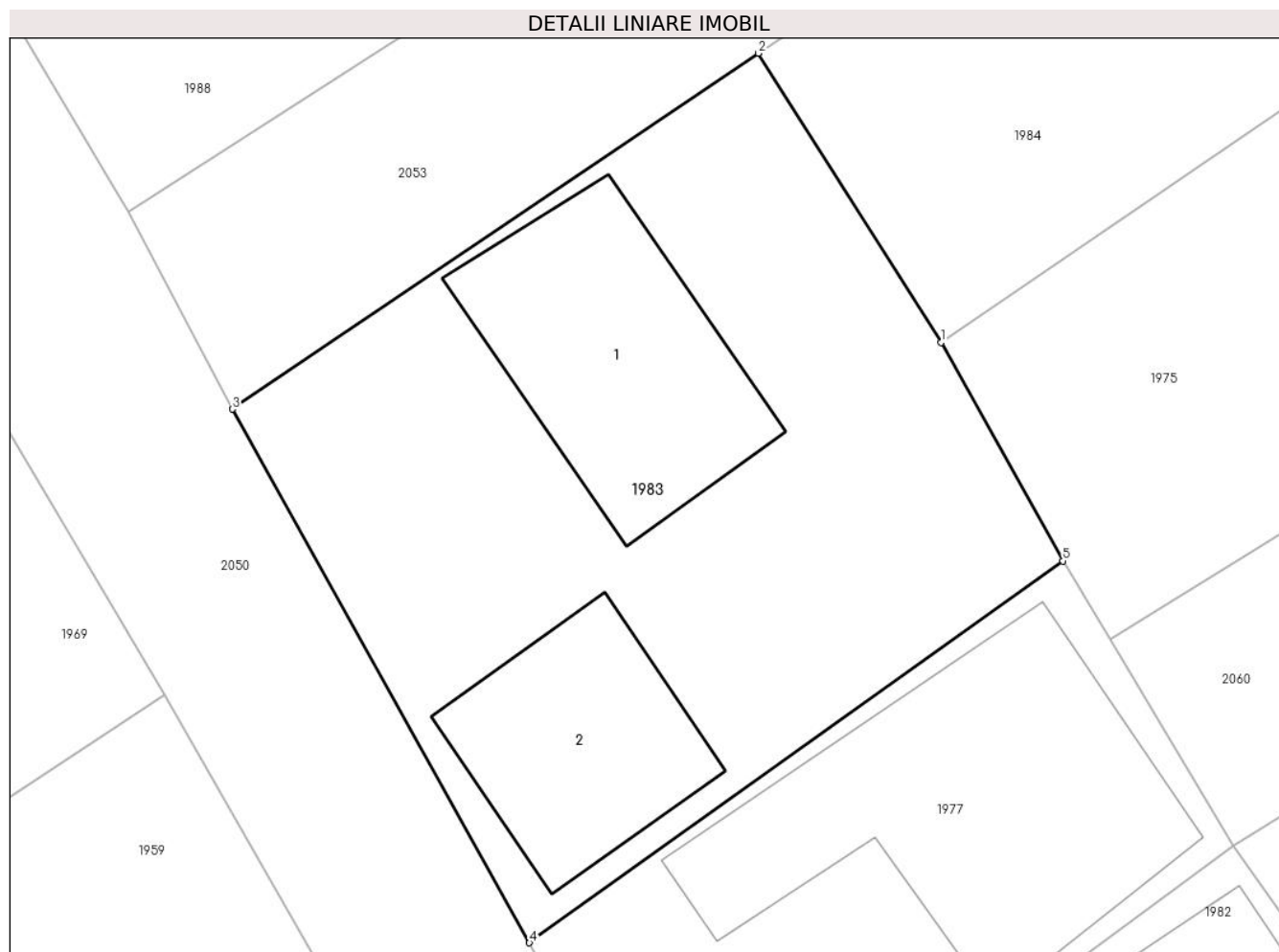
Inscrieri privind dezmembramintele dreptului de proprietate, drepturi reale de garanție și sarcini	Referințe
NU SUNT	

Anexa Nr. 1 La Partea I

Teren

Nr cadastral	Suprafața (mp)*	Observații / Referințe
	479	

* Suprafața este determinată în planul de proiecție Stereo 70.



Date referitoare la teren

Crt	Categorie folosință	Intravilan	Suprafața (mp)	Tarla	Parcelă	Nr. topo	Observații / Referințe
1	curți constructii	DA	479	16	53	-	

Date referitoare la construcții

Crt	Număr	Destinație construcție	Supraf. (mp)	Situație juridică	Observații / Referințe
A1.1		construcții de locuințe	77	Fara acte	Nr. niveluri:1; S. construita la sol:77 mp; S. construita desfasurata:77 mp; LOCUINTA
A1.2		construcții anexa	56	Fara acte	Nr. niveluri:1; S. construita la sol:56 mp; S. construita desfasurata:56 mp; ANEXA

Lungime Segmente

1) Valorile lungimilor segmentelor sunt obținute din proiecție în plan.

Punct început	X / Y	Punct sfârșit	X / Y	Lungime segment (** (m)
1	612.978,939 390.439,242	2	612.972,531 390.449,389	12.001
2	612.972,531 390.449,389	3	612.954,071 390.436,909	22.283
3	612.954,071 390.436,909	4	612.964,497 390.418,192	21.425

Punct început	X / Y	Punct sfârşit	X / Y	Lungime segment (** (m)
4	612.964,497 390.418,192	5	612.983,223 390.431,585	23.023
5	612.983,223 390.431,585	1	612.978,939 390.439,242	8.774

** Lungimile segmentelor sunt determinate în planul de proiecție Stereo 70 și sunt rotunjite la 1 milimetru.

*** Distanța dintre puncte este formată din segmente cumulate ce sunt mai mici decât valoarea 1 milimetru.

**DATE DESPRE IMOBILUL NR. 1984**

Oficiul de Cadastru și Publicitate Imobiliară PRAHOVA
Biroul de Cadastru și Publicitate Imobiliară Ploiești

A. Partea I. Descrierea imobilului

TEREN Intravilan

Adresa: Loc. Mizil, Str Mesteacanului, Nr. 7, Jud. Prahova

Nr. Crt	Nr cadastral Nr. topografic	Suprafața* (mp)	Observații / Referințe
A1		351	Sector cadastral:11 Teren imprejmuit;

B. Partea II. Proprietari și acte

Inscrieri privitoare la dreptul de proprietate și alte drepturi reale		Referințe
/		
Act Administrativ nr. 61, din 24/11/1995 emis de CONSILIUL LOCAL MIZIL (lege);		
B1	Intabulare, drept de PROPRIETATE, dobandit prin Lege, cota actuala 1/1 1) ORAȘUL MIZIL, CIF:15562570	A1

C. Partea III. SARCINI .

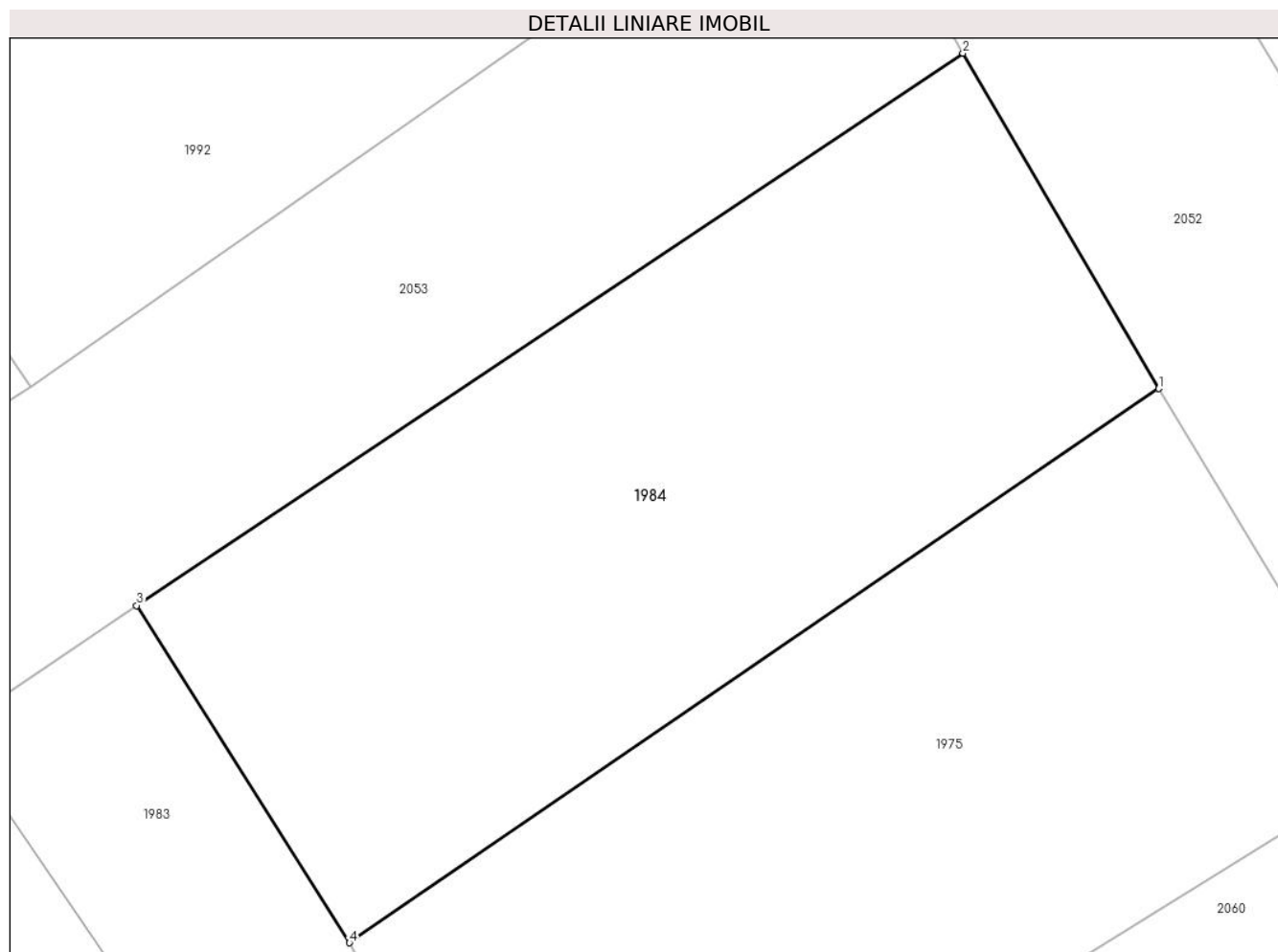
Inscrieri privind dezmembramintele dreptului de proprietate, drepturi reale de garanție și sarcini	Referințe
NU SUNT	

Anexa Nr. 1 La Partea I

Teren

Nr cadastral	Suprafața (mp)*	Observații / Referințe
	351	

* Suprafața este determinată în planul de proiecție Stereo 70.



Date referitoare la teren

Crt	Categorie folosință	Intravilan	Suprafața (mp)	Tarla	Parcelă	Nr. topo	Observații / Referințe
1	arabil	DA	351	16	53	-	

Lungime Segmente

1) Valorile lungimilor segmentelor sunt obținute din proiecție în plan.

Punct început	X / Y	Punct sfârșit	X / Y	Lungime segment (** (m)
1	613.003,303 390.455,915	2	612.997,413 390.466,004	11.682
2	612.997,413 390.466,004	3	612.972,531 390.449,389	29.919
3	612.972,531 390.449,389	4	612.978,939 390.439,242	12.001
4	612.978,939 390.439,242	1	613.003,303 390.455,915	29.523

** Lungimile segmentelor sunt determinate în planul de proiecție Stereo 70 și sunt rotunjite la 1 milimetru.

***** Distanţa dintre puncte este formată din segmente cumulate ce sunt mai mici decât valoarea 1 milimetru.**

**DATE DESPRE IMOBILUL NR. 1985**

Oficiul de Cadastru și Publicitate Imobiliară PRAHOVA
Biroul de Cadastru și Publicitate Imobiliară Ploiești

A. Partea I. Descrierea imobilului

TEREN Intravilan

Adresa: Loc. Mizil, Str Mesteacanului, Nr. 19, Jud. Prahova

Nr. Crt	Nr cadastral Nr. topografic	Suprafața* (mp)	Observații / Referințe
A1		376	Sector cadastral:11 Teren neimprejmuit;

B. Partea II. Proprietari și acte

Inscrieri privitoare la dreptul de proprietate și alte drepturi reale	Referințe
/	
Act Administrativ nr. 61, din 24/11/1995 emis de CONSILIUL LOCAL MIZIL (lege);	
B1	A1
Intabulare, drept de PROPRIETATE, dobandit prin Lege, cota actuala 1/1 1) ORAȘUL MIZIL, CIF:15562570	

C. Partea III. SARCINI .

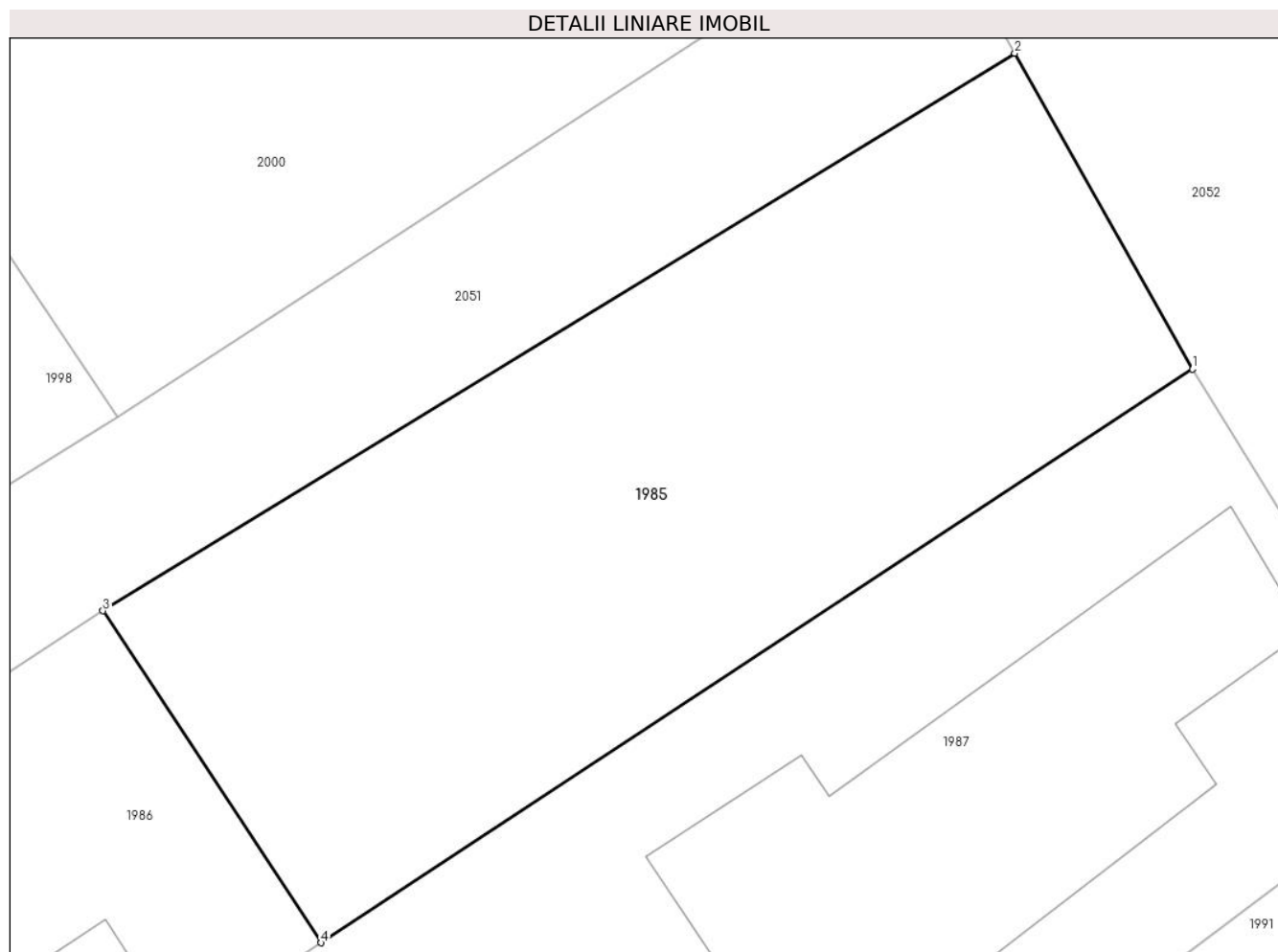
Inscrieri privind dezmembramintele dreptului de proprietate, drepturi reale de garanție și sarcini	Referințe
NU SUNT	

Anexa Nr. 1 La Partea I

Teren

Nr cadastral	Suprafața (mp)*	Observații / Referințe
	376	

* Suprafața este determinată în planul de proiecție Stereo 70.



Date referitoare la teren

Crt	Categorie folosință	Intravilan	Suprafața (mp)	Tarla	Parcelă	Nr. topo	Observații / Referințe
1	arabil	DA	376	16	53	-	

Lungime Segmente

1) Valorile lungimilor segmentelor sunt obținute din proiecție în plan.

Punct început	X / Y	Punct sfârșit	X / Y	Lungime segment (** (m)
1	612.962,183 390.524,657	2	612.956,741 390.534,33	11.099
2	612.956,741 390.534,33	3	612.928,799 390.517,256	32.746
3	612.928,799 390.517,256	4	612.935,486 390.507,092	12.166
4	612.935,486 390.507,092	1	612.962,183 390.524,657	31.957

** Lungimile segmentelor sunt determinate în planul de proiecție Stereo 70 și sunt rotunjite la 1 milimetru.

***** Distanţa dintre puncte este formată din segmente cumulate ce sunt mai mici decât valoarea 1 milimetru.**

**DATE DESPRE IMOBILUL NR. 1986**

Oficiul de Cadastru și Publicitate Imobiliară PRAHOVA
Biroul de Cadastru și Publicitate Imobiliară Ploiești

A. Partea I. Descrierea imobilului

TEREN Intravilan

Adresa: Loc. Mizil, Str Luminii, Nr. 16, Jud. Prahova

Nr. Crt	Nr cadastral Nr. topografic	Suprafața* (mp)	Observații / Referințe
A1		221	Sector cadastral:11 Teren neimprejmuit;

B. Partea II. Proprietari și acte

Inscrieri privitoare la dreptul de proprietate și alte drepturi reale	Referințe
/	
Act Administrativ nr. 61, din 24/11/1995 emis de CONSILIUL LOCAL MIZIL (lege);	
B1	A1
Intabulare, drept de PROPRIETATE, dobandit prin Lege, cota actuala 1/1	
1) ORAS MIZIL, CIF:15562570, (domeniu privat)	

C. Partea III. SARCINI .

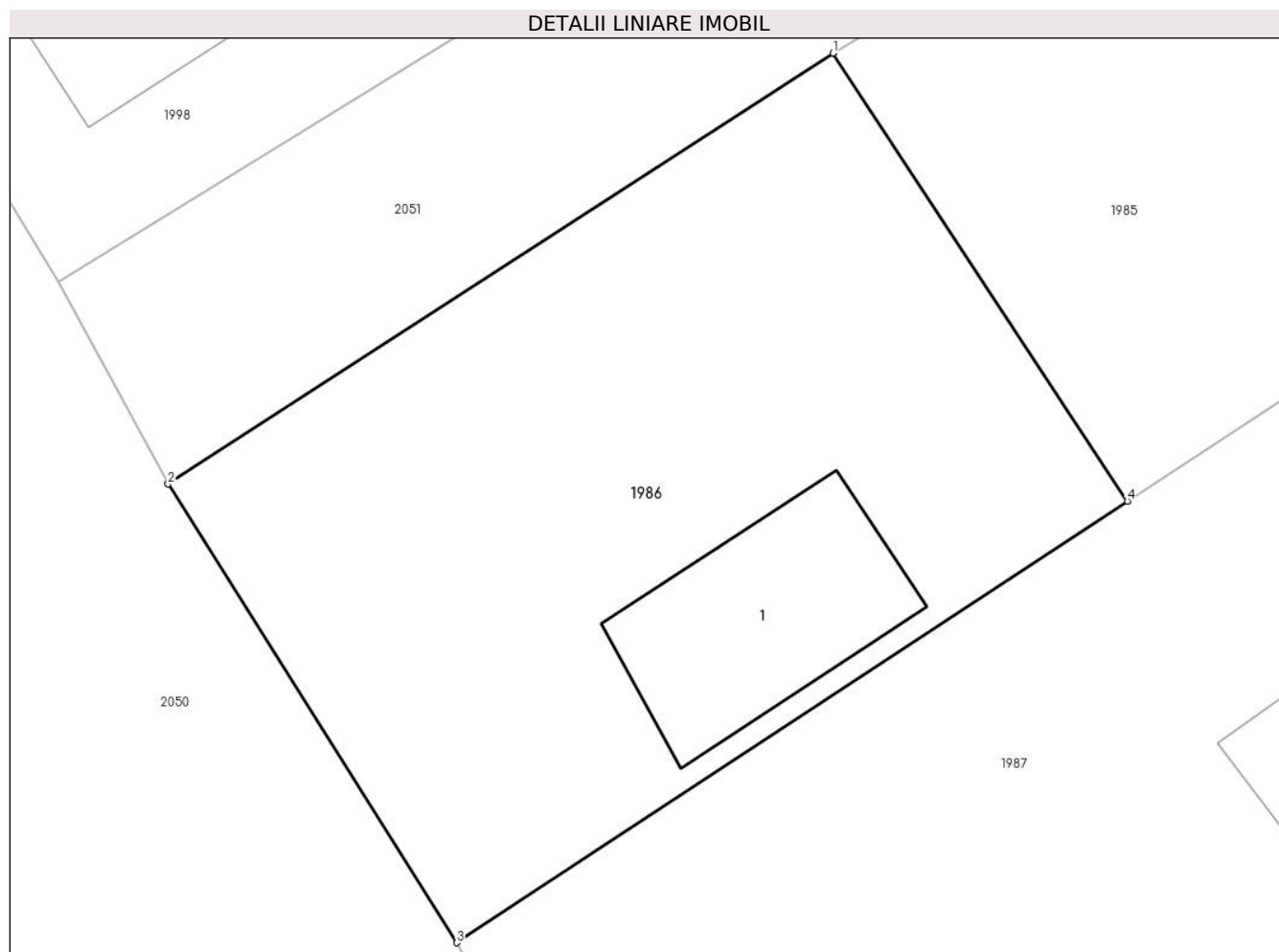
Inscrieri privind dezmembramintele dreptului de proprietate, drepturi reale de garanție și sarcini	Referințe
NU SUNT	

Anexa Nr. 1 La Partea I

Teren

Nr cadastral	Suprafața (mp)*	Observații / Referințe
	221	

* Suprafața este determinată în planul de proiecție Stereo 70.



Date referitoare la teren

Crt	Categorie folosință	Intra vilan	Suprafața (mp)	Tarla	Parcelă	Nr. topo	Observații / Referințe
1	curți constructii	DA	221	16	53	-	

Date referitoare la construcții

Crt	Număr	Destinație construcție	Supraf. (mp)	Situație juridică	Observații / Referințe
A1.1		constructii anexa	24	Fara acte	Nr. niveluri:1; S. construita la sol:24 mp; S. construita desfasurata:24 mp; ANEXA

Lungime Segmente

1) Valorile lungimilor segmentelor sunt obținute din proiecție în plan.

Punct început	X / Y	Punct sfârșit	X / Y	Lungime segment (** (m)
1	612.928,799 390.517,256	2	612.913,703 390.507,481	17.984
2	612.913,703 390.507,481	3	612.920,255 390.497,072	12.299
3	612.920,255 390.497,072	4	612.935,486 390.507,092	18.231
4	612.935,486 390.507,092	1	612.928,799 390.517,256	12.166

**** Lungimile segmentelor sunt determinate în planul de proiecție Stereo 70 și sunt rotunjite la 1 milimetru.**

***** Distanța dintre puncte este formată din segmente cumulate ce sunt mai mici decât valoarea 1 milimetru.**

**DATE DESPRE IMOBILUL NR. 1987**

Oficiul de Cadastru și Publicitate Imobiliară PRAHOVA
Biroul de Cadastru și Publicitate Imobiliară Ploiești

A. Partea I. Descrierea imobilului

TEREN Intravilan

Adresa: Loc. Mizil, Str Mesteacanului, Nr. 17, Jud. Prahova

Nr. Crt	Nr cadastral Nr. topografic	Suprafața* (mp)	Observații / Referințe
A1		786	Sector cadastral:11 Teren imprejmuit;

B. Partea II. Proprietari și acte

Inscrieri privitoare la dreptul de proprietate și alte drepturi reale		Referințe
/		
Act Administrativ nr. 61, din 24/11/1995 emis de CONSILIUL LOCAL MIZIL (lege);		
B1	Intabulare, drept de PROPRIETATE, dobandit prin Lege, cota actuala 1/1 1) ORAȘUL MIZIL, CIF:15562570	A1

C. Partea III. SARCINI .

Inscrieri privind dezmembramintele dreptului de proprietate, drepturi reale de garanție și sarcini	Referințe
NU SUNT	

Anexa Nr. 1 La Partea I

Teren

Nr cadastral	Suprafața (mp)*	Observații / Referințe
	786	

* Suprafața este determinată în planul de proiecție Stereo 70.

DETALII LINIARE IMOBIL



Date referitoare la teren

Crt	Categorie folosință	Intravilan	Suprafața (mp)	Tarla	Parcelă	Nr. topo	Observații / Referințe
1	curți constructii	DA	786	16	53	-	

Date referitoare la construcții

Crt	Număr	Destinație construcție	Supraf. (mp)	Situație juridică	Observații / Referințe
A1.1		construcții de locuințe	161	Fara acte	Nr. niveluri:1; S. construita la sol:161 mp; S. construita desfasurata:161 mp; LOCUINTA
A1.2		construcții anexa	76	Fara acte	Nr. niveluri:1; S. construita la sol:76 mp; S. construita desfasurata:76 mp; ANEXA

Lungime Segmente

1) Valorile lungimilor segmentelor sunt obținute din proiecție în plan.

Punct început	X / Y	Punct sfârșit	X / Y	Lungime segment (** (m)
1	612.969,657 390.512,501	2	612.962,183 390.524,657	14.27
2	612.962,183 390.524,657	3	612.935,486 390.507,092	31.957
3	612.935,486 390.507,092	4	612.920,255 390.497,072	18.231

Punct început	X / Y	Punct sfârșit	X / Y	Lungime segment (** (m)
4	612.920,255 390.497,072	5	612.928,112 390.482,644	16.429
5	612.928,112 390.482,644	6	612.950,418 390.498,122	27.15
6	612.950,418 390.498,122	1	612.969,657 390.512,501	24.019

** Lungimile segmentelor sunt determinate în planul de proiecție Stereo 70 și sunt rotunjite la 1 milimetru.

*** Distanța dintre puncte este formată din segmente cumulate ce sunt mai mici decât valoarea 1 milimetru.

**DATE DESPRE IMOBILUL NR. 1988**

Oficiul de Cadastru și Publicitate Imobiliară PRAHOVA
Biroul de Cadastru și Publicitate Imobiliară Ploiești

A. Partea I. Descrierea imobilului

TEREN Intravilan

Adresa: Loc. Mizil, Str Luminii, Nr. 10, Jud. Prahova

Nr. Crt	Nr cadastral Nr. topografic	Suprafața* (mp)	Observații / Referințe
A1		256	Sector cadastral:11 Teren imprejmuit;

B. Partea II. Proprietari și acte

Inscrieri privitoare la dreptul de proprietate și alte drepturi reale	Referințe
/	
Act Administrativ nr. 61, din 24/11/1995 emis de CONSILIUL LOCAL MIZIL (lege);	
B1	A1
Intabulare, drept de PROPRIETATE, dobandit prin Lege, cota actuala 1/1	
1) ORASUL MIZIL, CIF:15562570, (domeniul privat)	

C. Partea III. SARCINI .

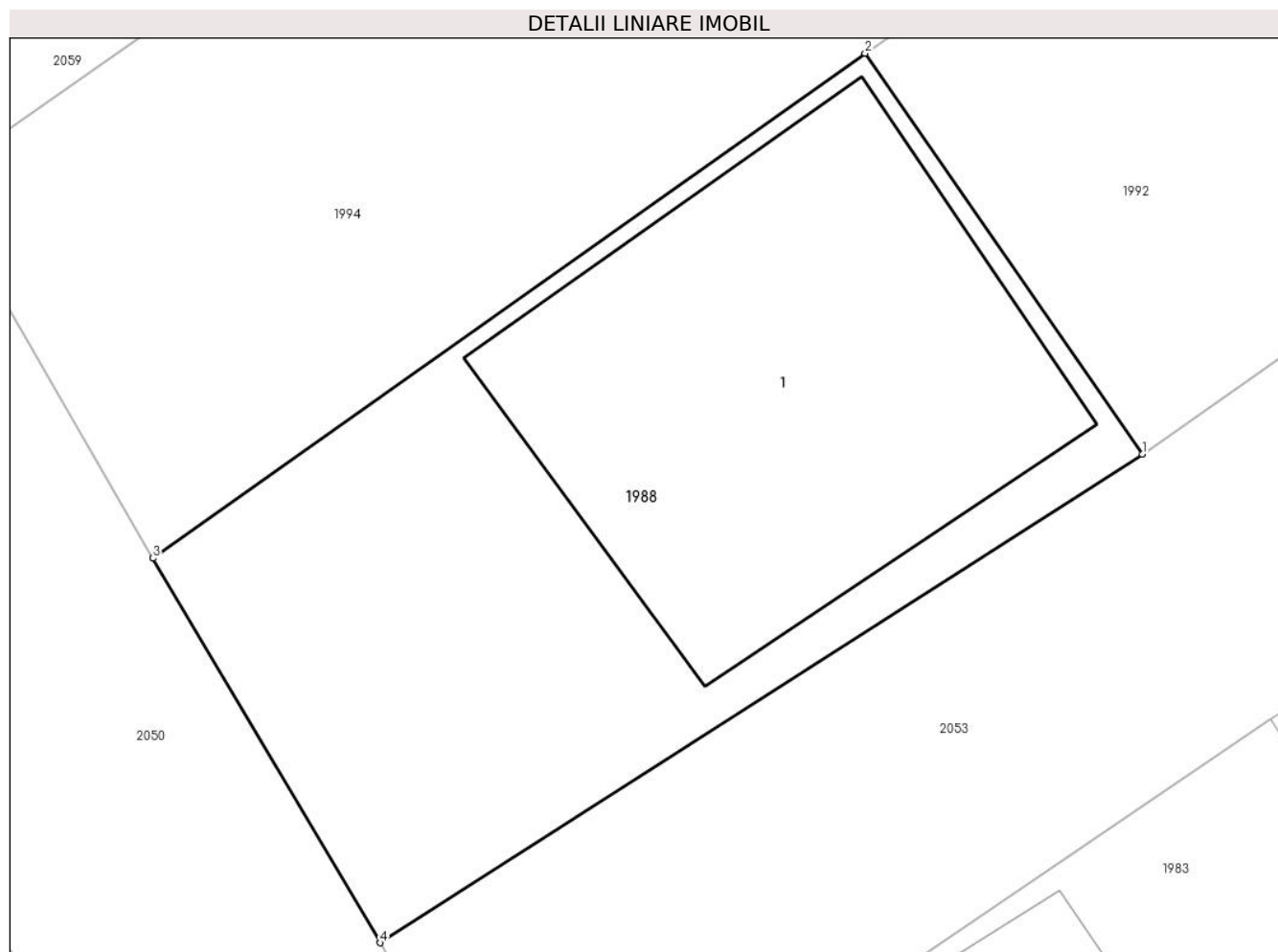
Inscrieri privind dezmembramintele dreptului de proprietate, drepturi reale de garanție și sarcini	Referințe
NU SUNT	

Anexa Nr. 1 La Partea I

Teren

Nr cadastral	Suprafața (mp)*	Observații / Referințe
	256	

* Suprafața este determinată în planul de proiecție Stereo 70.



Date referitoare la teren

Crt	Categorie folosință	Intra vilan	Suprafața (mp)	Tarla	Parcelă	Nr. topo	Observații / Referințe
1	curți constructii	DA	256	16	53	-	

Date referitoare la construcții

Crt	Număr	Destinație construcție	Supraf. (mp)	Situație juridică	Observații / Referințe
A1.1		construcții de locuințe	122	Fara acte	Nr. niveluri:1; S. construita la sol:122 mp; S. construita desfasurata:122 mp; LOCUINTA

Lungime Segmente

1) Valorile lungimilor segmentelor sunt obținute din proiecție în plan.

Punct început	X / Y	Punct sfârșit	X / Y	Lungime segment (** (m)
1	612.969,336 390.455,975	2	612.962,446 390.465,924	12.102
2	612.962,446 390.465,924	3	612.944,755 390.453,388	21.682
3	612.944,755 390.453,388	4	612.950,402 390.443,843	11.09
4	612.950,402 390.443,843	1	612.969,336 390.455,975	22.487

**** Lungimile segmentelor sunt determinate în planul de proiecție Stereo 70 și sunt rotunjite la 1 milimetru.**

***** Distanța dintre puncte este formată din segmente cumulate ce sunt mai mici decât valoarea 1 milimetru.**

**DATE DESPRE IMOBILUL NR. 1989**

Oficiul de Cadastru și Publicitate Imobiliară PRAHOVA
Biroul de Cadastru și Publicitate Imobiliară Ploiești

A. Partea I. Descrierea imobilului

TEREN Intravilan

Adresa: Loc. Mizil, Str Luminii, Nr. 14, Jud. Prahova

Nr. Crt	Nr cadastral Nr. topografic	Suprafața* (mp)	Observații / Referințe
A1		459	Sector cadastral:11 Teren imprejmuit;

B. Partea II. Proprietari și acte

Inscrieri privitoare la dreptul de proprietate și alte drepturi reale	Referințe
/	
Act Administrativ nr. 61, din 24/11/1995 emis de CONSILIUL LOCAL MIZIL (lege);	
B1	A1
Intabulare, drept de PROPRIETATE, dobandit prin Lege, cota actuala 1/1	
1) ORAS MIZIL, CIF:15562570, (domeniu privat)	

C. Partea III. SARCINI .

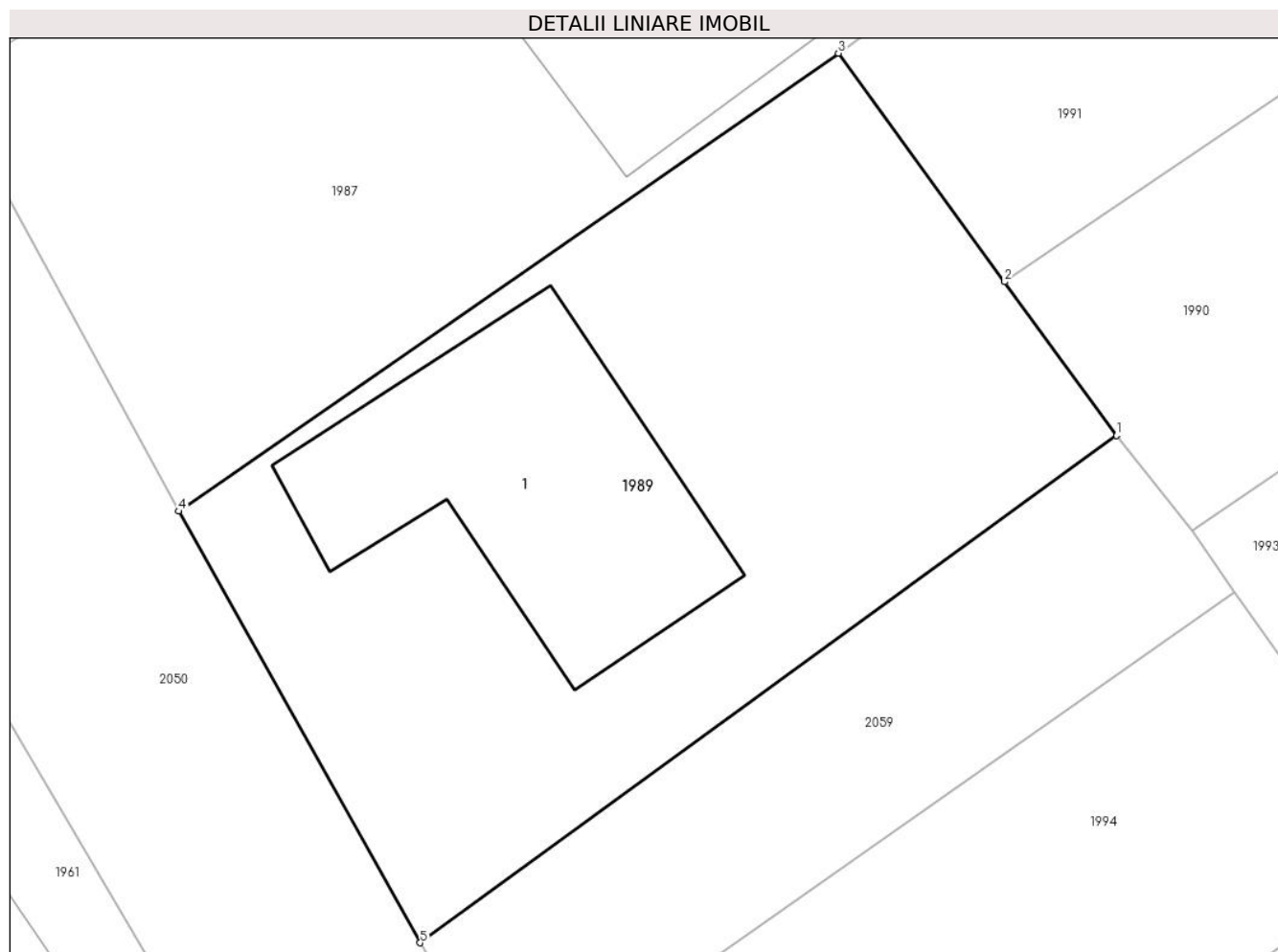
Inscrieri privind dezmembramintele dreptului de proprietate, drepturi reale de garanție și sarcini	Referințe
NU SUNT	

Anexa Nr. 1 La Partea I

Teren

Nr cadastral	Suprafața (mp)*	Observații / Referințe
	459	

* Suprafața este determinată în planul de proiecție Stereo 70.



Date referitoare la teren

Crt	Categorie folosință	Intra vilan	Suprafața (mp)	Tarla	Parcelă	Nr. topo	Observații / Referințe
1	curți constructii	DA	459	16	53	-	

Date referitoare la construcții

Crt	Număr	Destinație construcție	Supraf. (mp)	Situație juridică	Observații / Referințe
A1.1		construcții de locuințe	101	Fara acte	Nr. niveluri:1; S. construita la sol:101 mp; S. construita desfasurata:101 mp; LOCUINTA

Lungime Segmente

1) Valorile lungimilor segmentelor sunt obținute din proiecție în plan.

Punct început	X / Y	Punct sfârșit	X / Y	Lungime segment (** (m)
1	612.959,824 390.485,2	2	612.956,039 390.490,4	6.431
2	612.956,039 390.490,4	3	612.950,418 390.498,122	9.552
3	612.950,418 390.498,122	4	612.928,112 390.482,644	27.15
4	612.928,112 390.482,644	5	612.936,277 390.468,062	16.712

Punct început	X / Y	Punct sfârşit	X / Y	Lungime segment (** (m)
5	612.936,277 390.468,062	1	612.959,824 390.485,2	29.123

** Lungimile segmentelor sunt determinate în planul de proiecţie Stereo 70 şi sunt rotunjite la 1 milimetru.

*** Distanţa dintre puncte este formată din segmente cumulate ce sunt mai mici decât valoarea 1 milimetru.

**DATE DESPRE IMOBILUL NR. 1990**

Oficiul de Cadastru și Publicitate Imobiliară PRAHOVA
Biroul de Cadastru și Publicitate Imobiliară Ploiești

A. Partea I. Descrierea imobilului

TEREN Intravilan

Adresa: Loc. Mizil, Str Mesteacanului, Nr. 13, Jud. Prahova

Nr. Crt	Nr cadastral Nr. topografic	Suprafața* (mp)	Observații / Referințe
A1		237	Sector cadastral:11 Teren imprejmuit;

B. Partea II. Proprietari și acte

Inscrieri privitoare la dreptul de proprietate și alte drepturi reale		Referințe
/		
Act Administrativ nr. 61, din 24/11/1995 emis de CONSILIUL LOCAL MIZIL (lege);		
B1	Intabulare, drept de PROPRIETATE, dobandit prin Lege, cota actuala 1/1 1) ORAȘUL MIZIL, CIF:15562570	A1

C. Partea III. SARCINI .

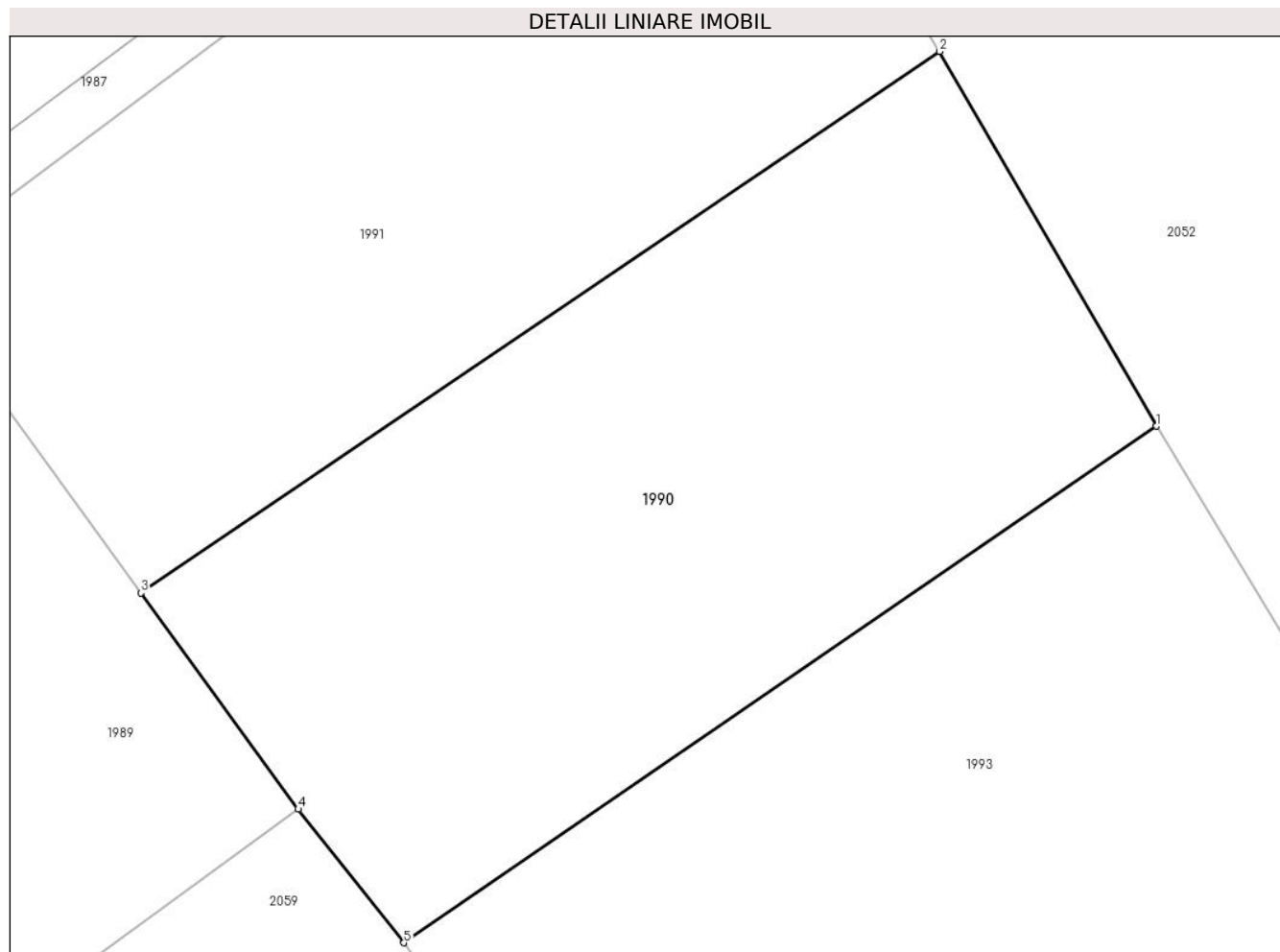
Inscrieri privind dezmembramintele dreptului de proprietate, drepturi reale de garanție și sarcini	Referințe
NU SUNT	

Anexa Nr. 1 La Partea I

Teren

Nr cadastral	Suprafața (mp)*	Observații / Referințe
	237	

* Suprafața este determinată în planul de proiecție Stereo 70.



Date referitoare la teren

Crt	Categorie folosință	Intravilan	Suprafața (mp)	Tarla	Parcelă	Nr. topo	Observații / Referințe
1	arabil	DA	237	16	53	-	

Lungime Segmente

1) Valorile lungimilor segmentelor sunt obținute din proiecție în plan.

Punct început	X / Y	Punct sfârșit	X / Y	Lungime segment (** (m)
1	612.980,486 390.494,412	2	612.975,271 390.503,425	10.413
2	612.975,271 390.503,425	3	612.956,039 390.490,4	23.228
3	612.956,039 390.490,4	4	612.959,824 390.485,2	6.431
4	612.959,824 390.485,2	5	612.962,367 390.481,987	4.098
5	612.962,367 390.481,987	1	612.980,486 390.494,412	21.97

**** Lungimile segmentelor sunt determinate în planul de proiecție Stereo 70 și sunt rotunjite la 1 milimetru.**

***** Distanța dintre puncte este formată din segmente cumulate ce sunt mai mici decât valoarea 1 milimetru.**

**DATE DESPRE IMOBILUL NR. 1991**

Oficiul de Cadastru și Publicitate Imobiliară PRAHOVA
Biroul de Cadastru și Publicitate Imobiliară Ploiești

A. Partea I. Descrierea imobilului

TEREN Intravilan

Adresa: Loc. Mizil, Str Mesteacanului, Nr. 15, Jud. Prahova

Nr. Crt	Nr cadastral Nr. topografic	Suprafața* (mp)	Observații / Referințe
A1		239	Sector cadastral:11 Teren imprejmuit;

B. Partea II. Proprietari și acte

Inscrieri privitoare la dreptul de proprietate și alte drepturi reale	Referințe
/	
Act Administrativ nr. 61, din 24/11/1995 emis de CONSILIUL LOCAL MIZIL (lege);	
B1	A1
Intabulare, drept de PROPRIETATE, dobandit prin Lege, cota actuala 1/1 1) ORAȘUL MIZIL, CIF:15562570	

C. Partea III. SARCINI .

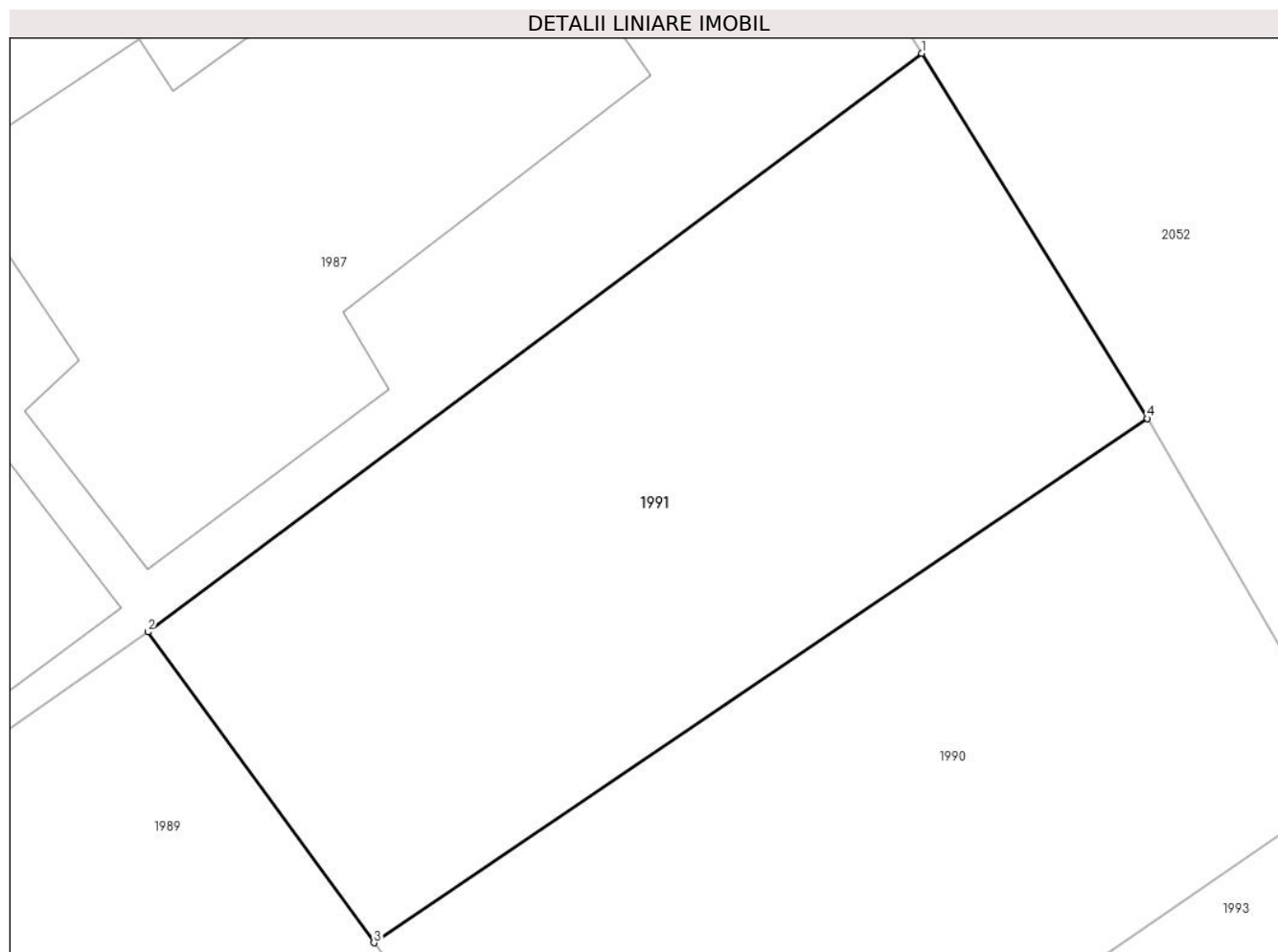
Inscrieri privind dezmembramintele dreptului de proprietate, drepturi reale de garanție și sarcini	Referințe
NU SUNT	

Anexa Nr. 1 La Partea I

Teren

Nr cadastral	Suprafața (mp)*	Observații / Referințe
	239	

* Suprafața este determinată în planul de proiecție Stereo 70.



Date referitoare la teren

Crt	Categorie folosință	Intra vilan	Suprafața (mp)	Tarla	Parcelă	Nr. topo	Observații / Referințe
1	arabil	DA	239	16	53	-	

Lungime Segmente

1) Valorile lungimilor segmentelor sunt obținute din proiecție în plan.

Punct început	X / Y	Punct sfârșit	X / Y	Lungime segment (** (m)
1	612.969,657 390.512,501	2	612.950,418 390.498,122	24.019
2	612.950,418 390.498,122	3	612.956,039 390.490,4	9.552
3	612.956,039 390.490,4	4	612.975,271 390.503,425	23.228
4	612.975,271 390.503,425	1	612.969,657 390.512,501	10.672

** Lungimile segmentelor sunt determinate în planul de proiecție Stereo 70 și sunt rotunjite la 1 milimetru.

***** Distanţa dintre puncte este formată din segmente cumulate ce sunt mai mici decât valoarea 1 milimetru.**

**DATE DESPRE IMOBILUL NR. 1992**

Oficiul de Cadastru și Publicitate Imobiliară PRAHOVA
Biroul de Cadastru și Publicitate Imobiliară Ploiești

A. Partea I. Descrierea imobilului

TEREN Intravilan

Adresa: Loc. Mizil, Str Mesteacanului, Nr. 9, Jud. Prahova

Nr. Crt	Nr cadastral Nr. topografic	Suprafața* (mp)	Observații / Referințe
A1	23036	362	Sector cadastral:11 Teren imprejmuit; Imobil inscris in Cf sporadic 23036.

B. Partea II. Proprietari și acte

Inscrieri privitoare la dreptul de proprietate și alte drepturi reale		Referințe
/		
Act Administrativ nr. 17929, din 16/04/2019 emis de PRIMARIA MIZIL (act administrativ nr 61 din 24.11.1995, emis de PRIMARIA MIZIL);		
B1	Inscrierea provizorie, drept de PROPRIETATE, dobandit prin Lege, cota actuala 1/1 1) ORAS MIZIL , CIF:15562570, (domeniu privat)	A1

C. Partea III. SARCINI

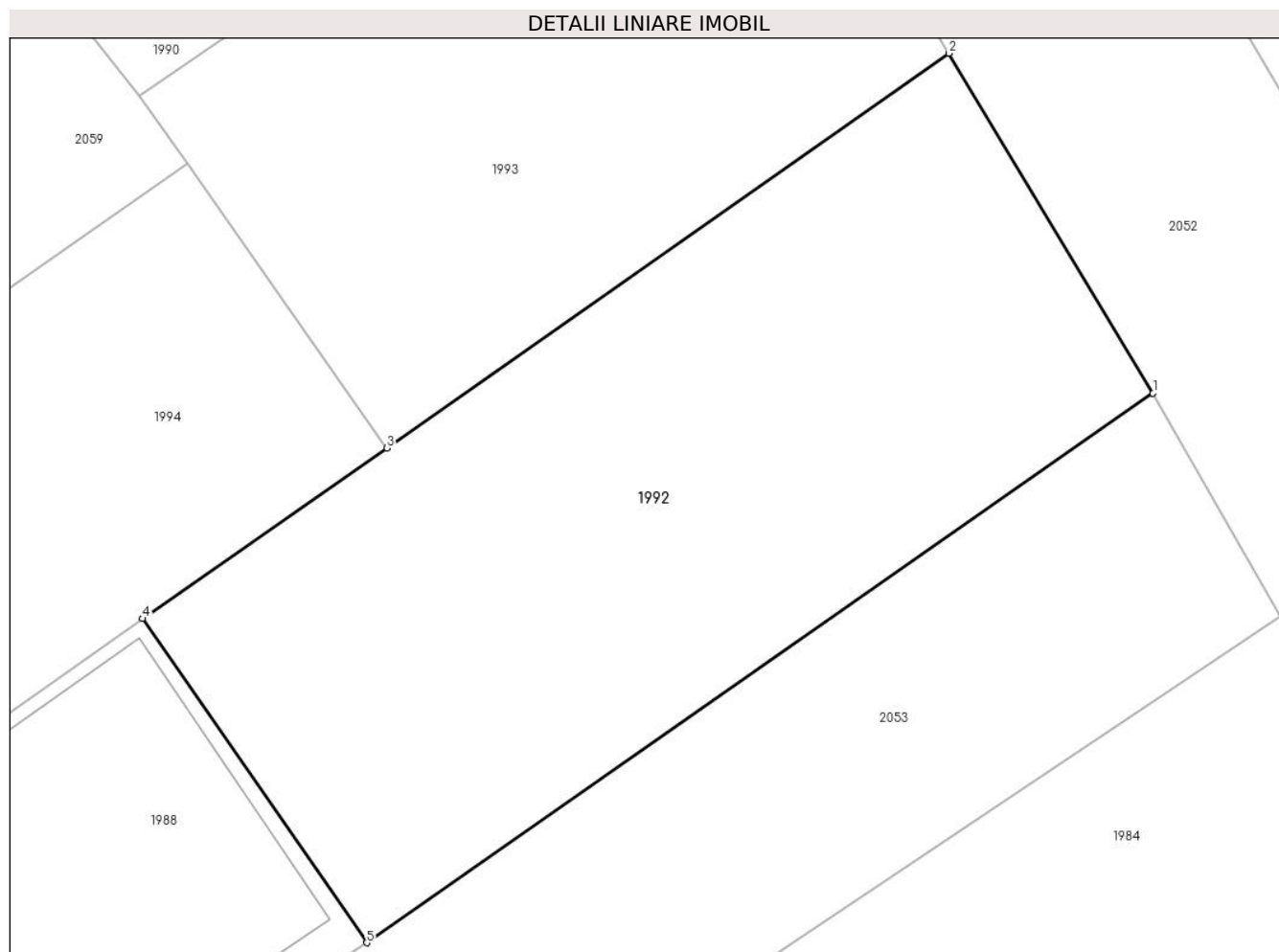
Inscrieri privind dezmembramintele dreptului de proprietate, drepturi reale de garanție și sarcini		Referințe
49496 / 10/05/2019		
Act Administrativ nr. 23076, din 23/09/2010 emis de CONSILIUL LOCAL MIZIL (act administrativ nr 23979 din 03.11.2015, emis de CONSILIUL LOCAL MIZIL;act administrativ nr 24899 din 01.08.2019, emis de Primaria Mizil);		
C1	Inscrierea provizorie, drept de CONCESIUNE 1) GHEORGHE VIOREL	A1
/		
Act Administrativ nr. 23076, din 23/09/2010 emis de CONSILIUL LOCAL MIZIL (act administrativ nr 23979 din 03.11.2015, emis de CONSILIUL LOCAL MIZIL;act administrativ nr 24899 din 01.08.2019, emis de Primaria Mizil);		
C2	se noteaza provizoriu REDEVENTA 1) ORAS MIZIL , CIF:15562570	A1

Anexa Nr. 1 La Partea I

Teren

Nr cadastral	Suprafața (mp)*	Observații / Referințe
23036	362	Imobil inscris in Cf sporadic 23036.

* Suprafața este determinată în planul de proiecție Stereo 70.



Date referitoare la teren

Crt	Categorie folosință	Intravilan	Suprafața (mp)	Tarla	Parcelă	Nr. topo	Observații / Referințe
1	curți constructii	DA	362	16	53	-	

Lungime Segmente

1) Valorile lungimilor segmentelor sunt obținute din proiecție în plan.

Punct început	X / Y	Punct sfârșit	X / Y	Lungime segment (** (m)
1	612.993,489 390.472,846	2	612.987,219 390.483,282	12.175
2	612.987,219 390.483,282	3	612.969,961 390.471,16	21.09
3	612.969,961 390.471,16	4	612.962,446 390.465,924	9.159
4	612.962,446 390.465,924	5	612.969,336 390.455,975	12.102
5	612.969,336 390.455,975	1	612.993,489 390.472,846	29.462

**** Lungimile segmentelor sunt determinate în planul de proiecție Stereo 70 și sunt rotunjite la 1 milimetru.**

***** Distanța dintre puncte este formată din segmente cumulate ce sunt mai mici decât valoarea 1 milimetru.**

**DATE DESPRE IMOBILUL NR. 1993**

Oficiul de Cadastru și Publicitate Imobiliară PRAHOVA
Biroul de Cadastru și Publicitate Imobiliară Ploiești

A. Partea I. Descrierea imobilului

TEREN Intravilan

Adresa: Loc. Mizil, Str Mesteacanului, Nr. 11, Jud. Prahova

Nr. Crt	Nr cadastral Nr. topografic	Suprafața* (mp)	Observații / Referințe
A1	23452	282	Sector cadastral:11 Teren imprejmuit;

B. Partea II. Proprietari și acte

Inscrieri privitoare la dreptul de proprietate și alte drepturi reale	Referințe
78413 / 15/06/2021	
Act Administrativ nr. 61, din 24/11/1995 emis de Consiliul Local Mizil;	
B1	A1
Intabulare, drept de PROPRIETATE(domeniul privat), dobandit prin Lege, cota actuala 1/1 1) ORASUL MIZIL, CIF:15562570	

C. Partea III. SARCINI .

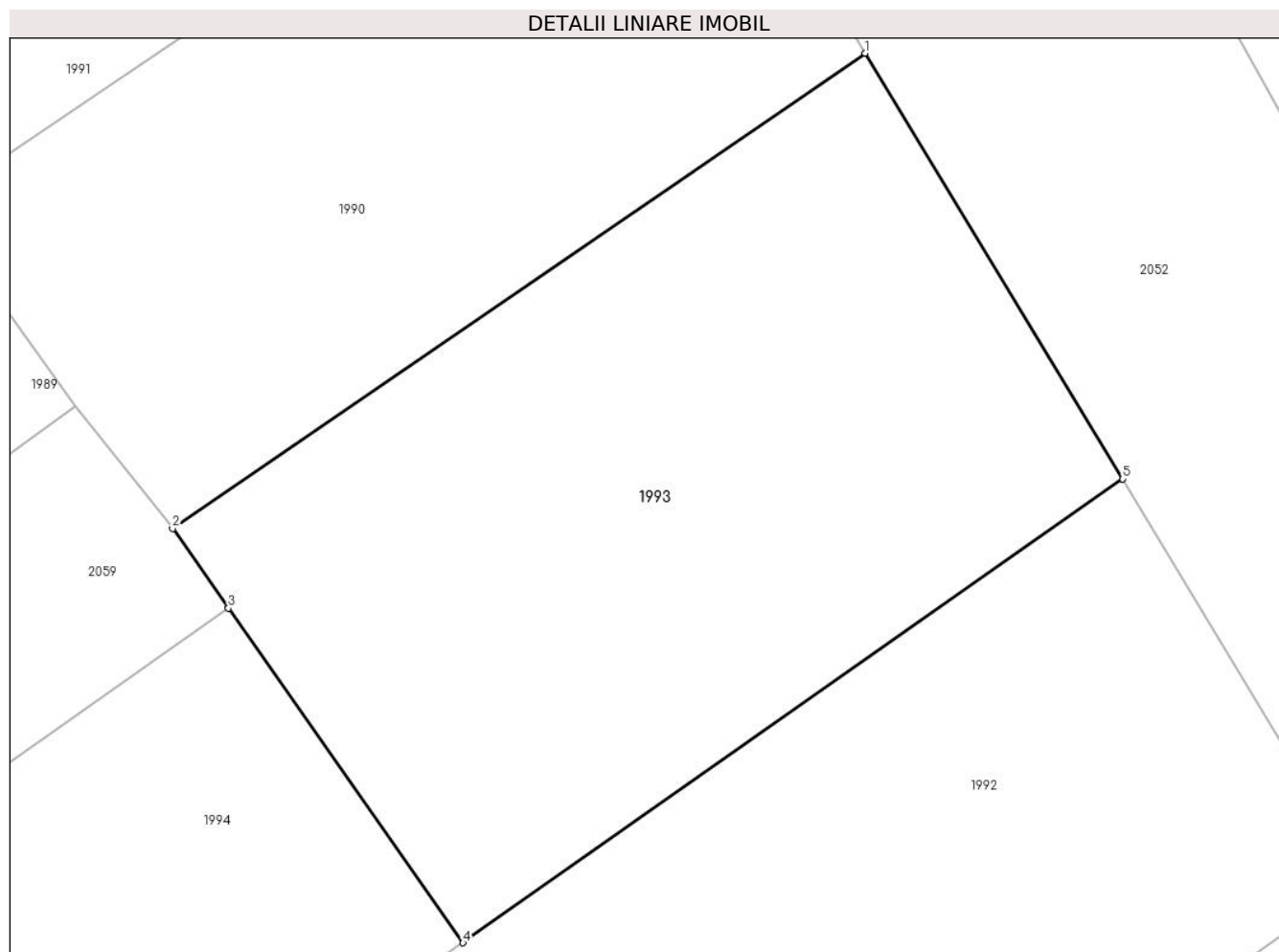
Inscrieri privind dezmembramintele dreptului de proprietate, drepturi reale de garanție și sarcini	Referințe
NU SUNT	

Anexa Nr. 1 La Partea I

Teren

Nr cadastral	Suprafața (mp)*	Observații / Referințe
23452	282	

* Suprafața este determinată în planul de proiecție Stereo 70.



Date referitoare la teren

Crt	Categorie folosință	Intravilan	Suprafața (mp)	Tarla	Parcelă	Nr. topo	Observații / Referințe
1	curți constructii	DA	282	16	53	-	

Lungime Segmente

1) Valorile lungimilor segmentelor sunt obținute din proiecție în plan.

Punct început	X / Y	Punct sfârșit	X / Y	Lungime segment (** (m)
1	612.980,486 390.494,412	2	612.962,367 390.481,987	21.97
2	612.962,367 390.481,987	3	612.963,827 390.479,905	2.543
3	612.963,827 390.479,905	4	612.969,961 390.471,16	10.682
4	612.969,961 390.471,16	5	612.987,219 390.483,282	21.09
5	612.987,219 390.483,282	1	612.980,486 390.494,412	13.008

**** Lungimile segmentelor sunt determinate în planul de proiecție Stereo 70 și sunt rotunjite la 1 milimetru.**

***** Distanța dintre puncte este formată din segmente cumulate ce sunt mai mici decât valoarea 1 milimetru.**

**DATE DESPRE IMOBILUL NR. 1994**

Oficiul de Cadastru și Publicitate Imobiliară PRAHOVA
Biroul de Cadastru și Publicitate Imobiliară Ploiești

A. Partea I. Descrierea imobilului

TEREN Intravilan

Adresa: Loc. Mizil, Str Luminii, Nr. 12, Jud. Prahova

Nr. Crt	Nr cadastral Nr. topografic	Suprafața* (mp)	Observații / Referințe
A1	21198	325	Sector cadastral:11 Teren neimprejmuit; Imobil inscris in Cf sporadic 21198.

B. Partea II. Proprietari și acte

Inscrieri privitoare la dreptul de proprietate și alte drepturi reale		Referințe
/		
Act Administrativ nr. 17757, din 07/06/2012 emis de PRIMARIA MIZIL (act administrativ nr. 61/24-11-1995 emis de CONSILIUL LOCAL MIZIL; act administrativ nr. 12973/21-03-2012 emis de PRIMARIA MIZIL;);		
B1	Intabulare, drept de PROPRIETATE, dobandit prin Lege, cota actuala 1/1 1) ORAS MIZIL , CIF:15562570, (domeniu privat)	A1

C. Partea III. SARCINI

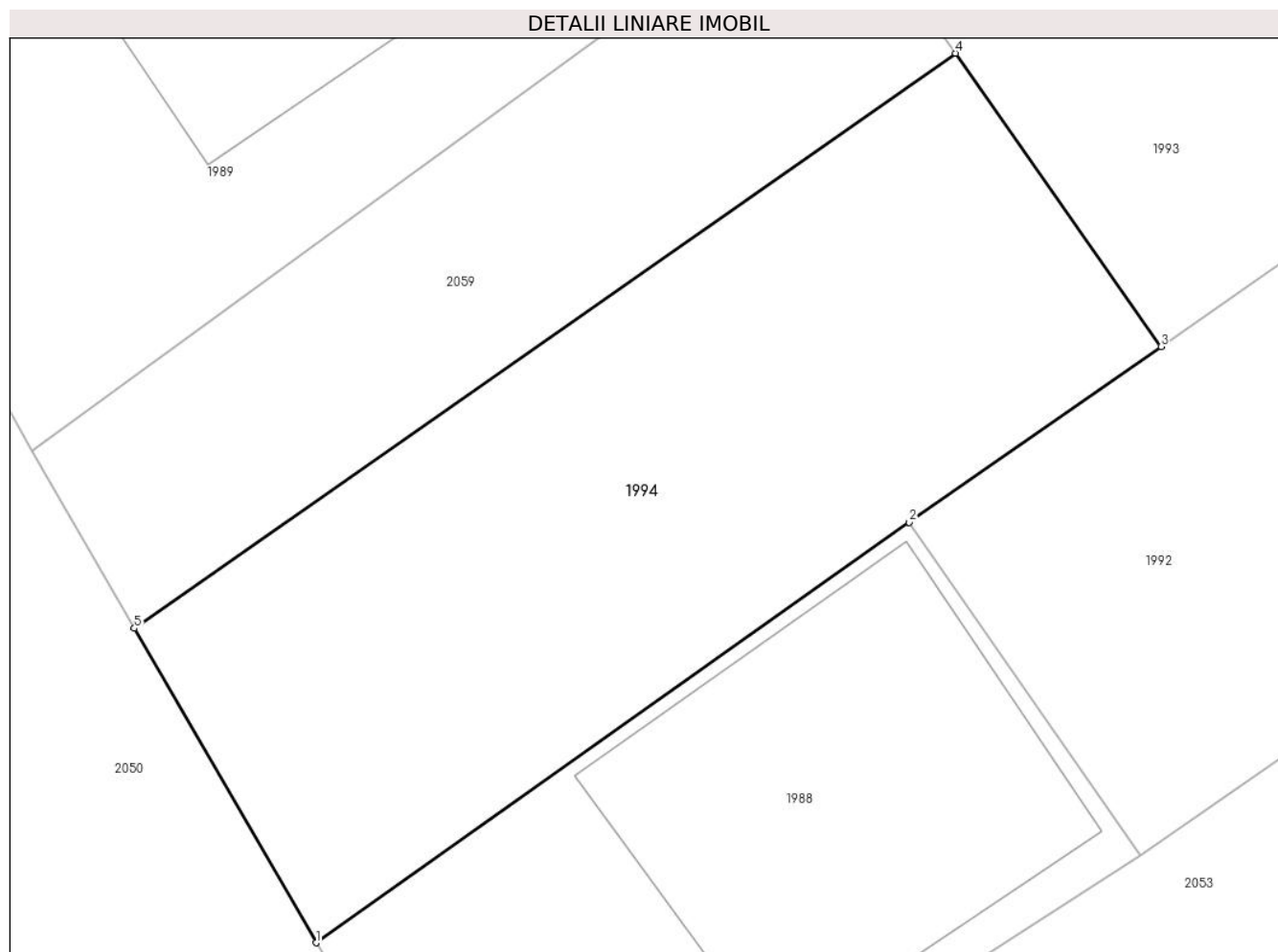
Inscrieri privind dezmembramintele dreptului de proprietate, drepturi reale de garanție și sarcini		Referințe
/		
Act Administrativ nr. 17757, din 07/06/2012 emis de PRIMARIA MIZIL (act administrativ nr. 61/24-11-1995 emis de CONSILIUL LOCAL MIZIL; act administrativ nr. 12973/21-03-2012 emis de PRIMARIA MIZIL;);		
C1	Intabulare, drept de COMODAT 1) CONSILIUL LOCAL MIZIL , CIF:999999999999	A1
Act Administrativ nr. 23077, din 23/09/2010 emis de PRIMARIA MIZIL;		
C2	Intabulare, drept de CONCESIUNE 1) NUTU ARIS	A1
C3	se noteaza redeventa in favoarea CONSILIULUI LOCAL MIZIL	A1

Anexa Nr. 1 La Partea I

Teren

Nr cadastral	Suprafața (mp)*	Observații / Referințe
21198	325	Imobil inscris in Cf sporadic 21198.

* Suprafața este determinată în planul de proiecție Stereo 70.



Date referitoare la teren

Crt	Categorie folosință	Intra vilan	Suprafața (mp)	Tarla	Parcelă	Nr. topo	Observații / Referințe
1	arabil	DA	325	16	53	-	

Lungime Segmente

1) Valorile lungimilor segmentelor sunt obținute din proiecție în plan.

Punct început	X / Y	Punct sfârșit	X / Y	Lungime segment (** (m)
1	612.944,755 390.453,388	2	612.962,446 390.465,924	21.682
2	612.962,446 390.465,924	3	612.969,961 390.471,16	9.159
3	612.969,961 390.471,16	4	612.963,827 390.479,905	10.682
4	612.963,827 390.479,905	5	612.939,336 390.462,761	29.895
5	612.939,336 390.462,761	1	612.944,755 390.453,388	10.827

**** Lungimile segmentelor sunt determinate în planul de proiecție Stereo 70 și sunt rotunjite la 1 milimetru.**

***** Distanța dintre puncte este formată din segmente cumulate ce sunt mai mici decât valoarea 1 milimetru.**

**DATE DESPRE IMOBILUL NR. 1995**

Oficiul de Cadastru și Publicitate Imobiliară PRAHOVA
Biroul de Cadastru și Publicitate Imobiliară Ploiești

A. Partea I. Descrierea imobilului

TEREN Intravilan

Adresa: Loc. Mizil, Str Luminii, Nr. 22, Jud. Prahova

Nr. Crt	Nr cadastral Nr. topografic	Suprafața* (mp)	Observații / Referințe
A1		341	Sector cadastral:11 Teren imprejmuit;

B. Partea II. Proprietari și acte

Inscrieri privitoare la dreptul de proprietate și alte drepturi reale	Referințe
/	
Act Administrativ nr. 61, din 24/11/1995 emis de CONSILIUL LOCAL MIZIL (lege);	
B1	A1
Intabulare, drept de PROPRIETATE, dobandit prin Lege, cota actuala 1/1	
1) ORAS MIZIL, CIF:15562570, (domeniu privat)	

C. Partea III. SARCINI .

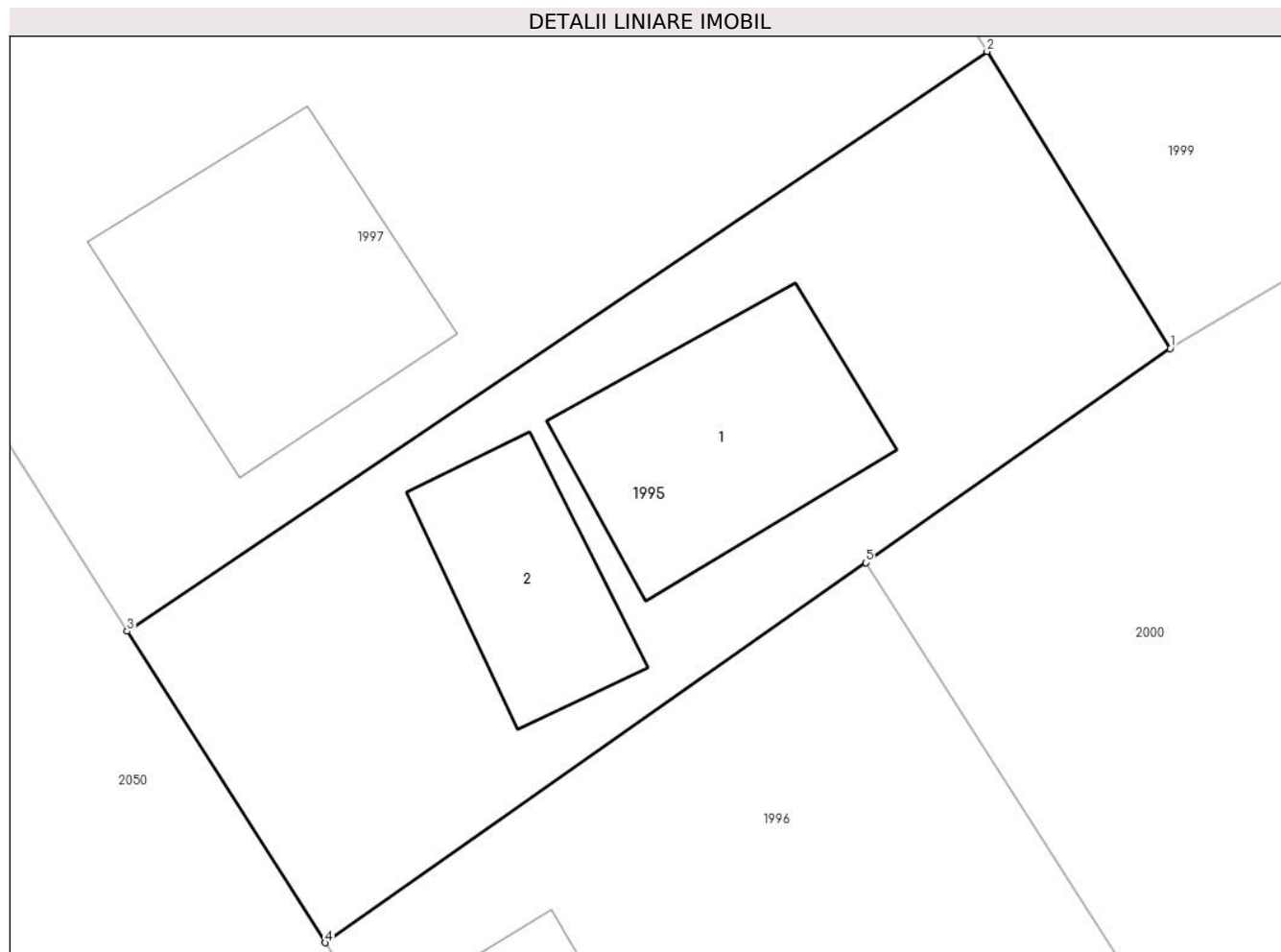
Inscrieri privind dezmembramintele dreptului de proprietate, drepturi reale de garanție și sarcini	Referințe
NU SUNT	

Anexa Nr. 1 La Partea I

Teren

Nr cadastral	Suprafața (mp)*	Observații / Referințe
	341	

* Suprafața este determinată în planul de proiecție Stereo 70.



Date referitoare la teren

Crt	Categorie folosință	Intra vilan	Suprafața (mp)	Tarla	Parcelă	Nr. topo	Observații / Referințe
1	curți constructii	DA	341	16	53	-	

Date referitoare la construcții

Crt	Număr	Destinație construcție	Supraf. (mp)	Situație juridică	Observații / Referințe
A1.1		construcții de locuințe	53	Fara acte	Nr. niveluri:1; S. construita la sol:53 mp; S. construita desfasurata:53 mp; LOCUINTA
A1.2		construcții anexa	34	Fara acte	Nr. niveluri:1; S. construita la sol:34 mp; S. construita desfasurata:34 mp; ANEXA

Lungime Segmente

1) Valorile lungimilor segmentelor sunt obținute din proiecție în plan.

Punct început	X / Y	Punct sfârșit	X / Y	Lungime segment (** (m)
1	612.916,1 390.563,561	2	612.910,546 390.572,562	10.576
2	612.910,546 390.572,562	3	612.884,458 390.554,987	31.456
3	612.884,458 390.554,987	4	612.890,463 390.545,549	11.187

Punct început	X / Y	Punct sfârșit	X / Y	Lungime segment (** (m)
4	612.890,463 390.545,549	5	612.906,863 390.557,071	20.043
5	612.906,863 390.557,071	1	612.916,1 390.563,561	11.289

** Lungimile segmentelor sunt determinate în planul de proiecție Stereo 70 și sunt rotunjite la 1 milimetru.

*** Distanța dintre puncte este formată din segmente cumulate ce sunt mai mici decât valoarea 1 milimetru.

**DATE DESPRE IMOBILUL NR. 1996**

Oficiul de Cadastru și Publicitate Imobiliară PRAHOVA
Biroul de Cadastru și Publicitate Imobiliară Ploiești

A. Partea I. Descrierea imobilului

TEREN Intravilan

Adresa: Loc. Mizil, Str Luminii, Nr. 20, Jud. Prahova

Nr. Crt	Nr cadastral Nr. topografic	Suprafața* (mp)	Observații / Referințe
A1		325	Sector cadastral:11 Teren imprejmuit;

B. Partea II. Proprietari și acte

Inscrieri privitoare la dreptul de proprietate și alte drepturi reale	Referințe
/	
Act Administrativ nr. 61, din 24/11/1995 emis de CONSILIUL LOCAL MIZIL (lege);	
B1	A1
Intabulare, drept de PROPRIETATE, dobandit prin Lege, cota actuala 1/1	
1) ORAS MIZIL, CIF:15562570, (domeniu privat)	

C. Partea III. SARCINI .

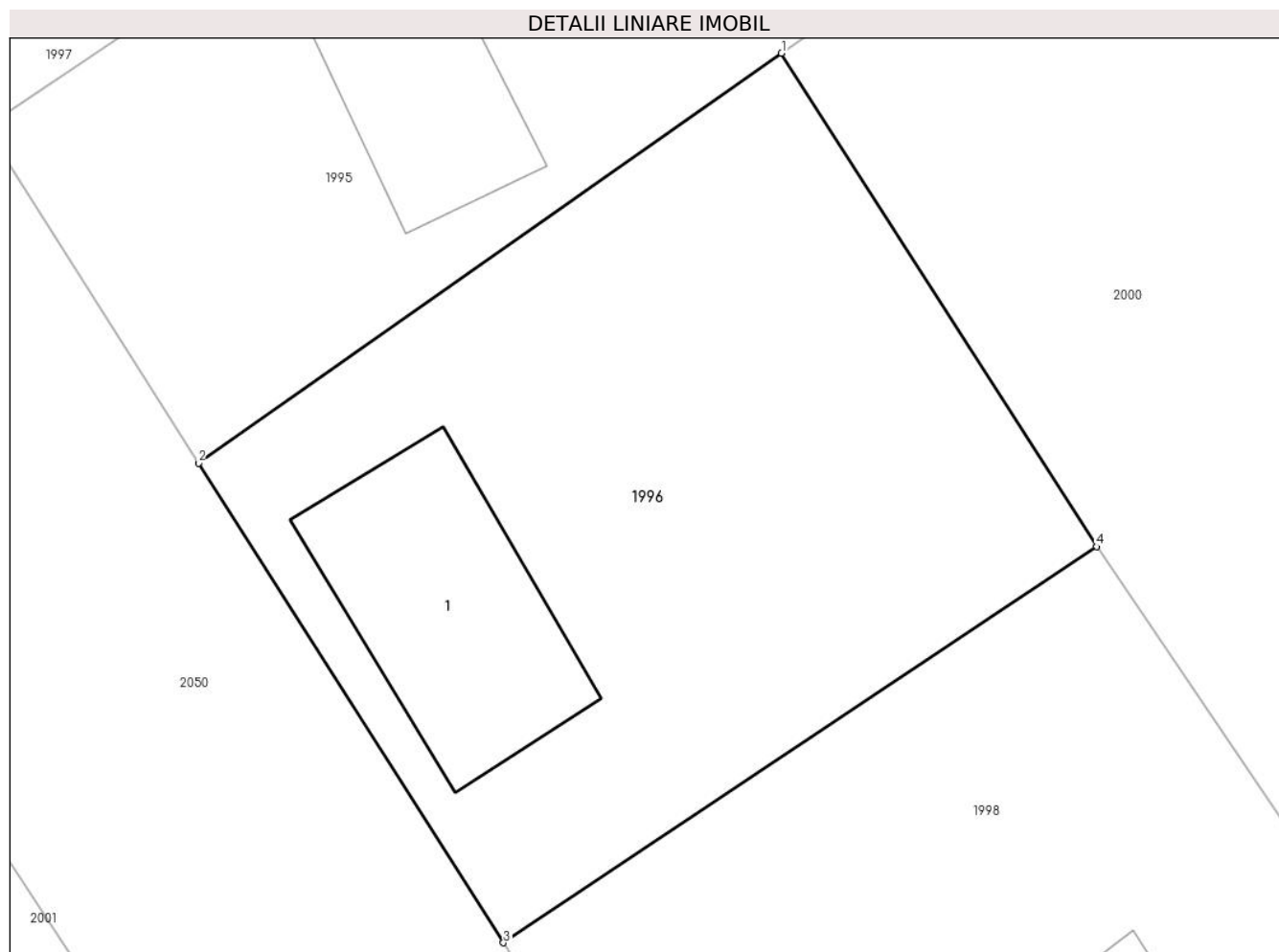
Inscrieri privind dezmembramintele dreptului de proprietate, drepturi reale de garanție și sarcini	Referințe
NU SUNT	

Anexa Nr. 1 La Partea I

Teren

Nr cadastral	Suprafața (mp)*	Observații / Referințe
	325	

* Suprafața este determinată în planul de proiecție Stereo 70.



Date referitoare la teren

Crt	Categorie folosință	Intravilan	Suprafața (mp)	Tarla	Parcelă	Nr. topo	Observații / Referințe
1	curți constructii	DA	325	16	53	-	

Date referitoare la construcții

Crt	Număr	Destinație construcție	Supraf. (mp)	Situație juridică	Observații / Referințe
A1.1		construcții de locuințe	44	Fara acte	Nr. niveluri:1; S. construita la sol:44 mp; S. construita desfasurata:44 mp; LOCUINTA

Lungime Segmente

1) Valorile lungimilor segmentelor sunt obținute din proiecție în plan.

Punct început	X / Y	Punct sfârșit	X / Y	Lungime segment (** (m)
1	612.906,863 390.557,071	2	612.890,463 390.545,549	20.043
2	612.890,463 390.545,549	3	612.899,044 390.532,064	15.984
3	612.899,044 390.532,064	4	612.915,737 390.543,2	20.066
4	612.915,737 390.543,2	1	612.906,863 390.557,071	16.467

**** Lungimile segmentelor sunt determinate în planul de proiecție Stereo 70 și sunt rotunjite la 1 milimetru.**

***** Distanța dintre puncte este formată din segmente cumulate ce sunt mai mici decât valoarea 1 milimetru.**

**DATE DESPRE IMOBILUL NR. 1997**

Oficiul de Cadastru și Publicitate Imobiliară PRAHOVA
Biroul de Cadastru și Publicitate Imobiliară Ploiești

A. Partea I. Descrierea imobilului

TEREN Intravilan

Adresa: Loc. Mizil, Str Luminii, Nr. FN, Jud. Prahova

Nr. Crt	Nr cadastral Nr. topografic	Suprafața* (mp)	Observații / Referințe
A1		2.017	Sector cadastral:11 Teren imprejmuit;

B. Partea II. Proprietari și acte

Inscrieri privitoare la dreptul de proprietate și alte drepturi reale	Referințe
/	
Act Administrativ nr. 61, din 24/11/1995 emis de CONSILIUL LOCAL MIZIL (lege);	
B1	A1
Intabulare, drept de PROPRIETATE, dobandit prin Lege, cota actuala 1/1	
1) ORAS MIZIL, CIF:15562570, (domeniu privat)	

C. Partea III. SARCINI .

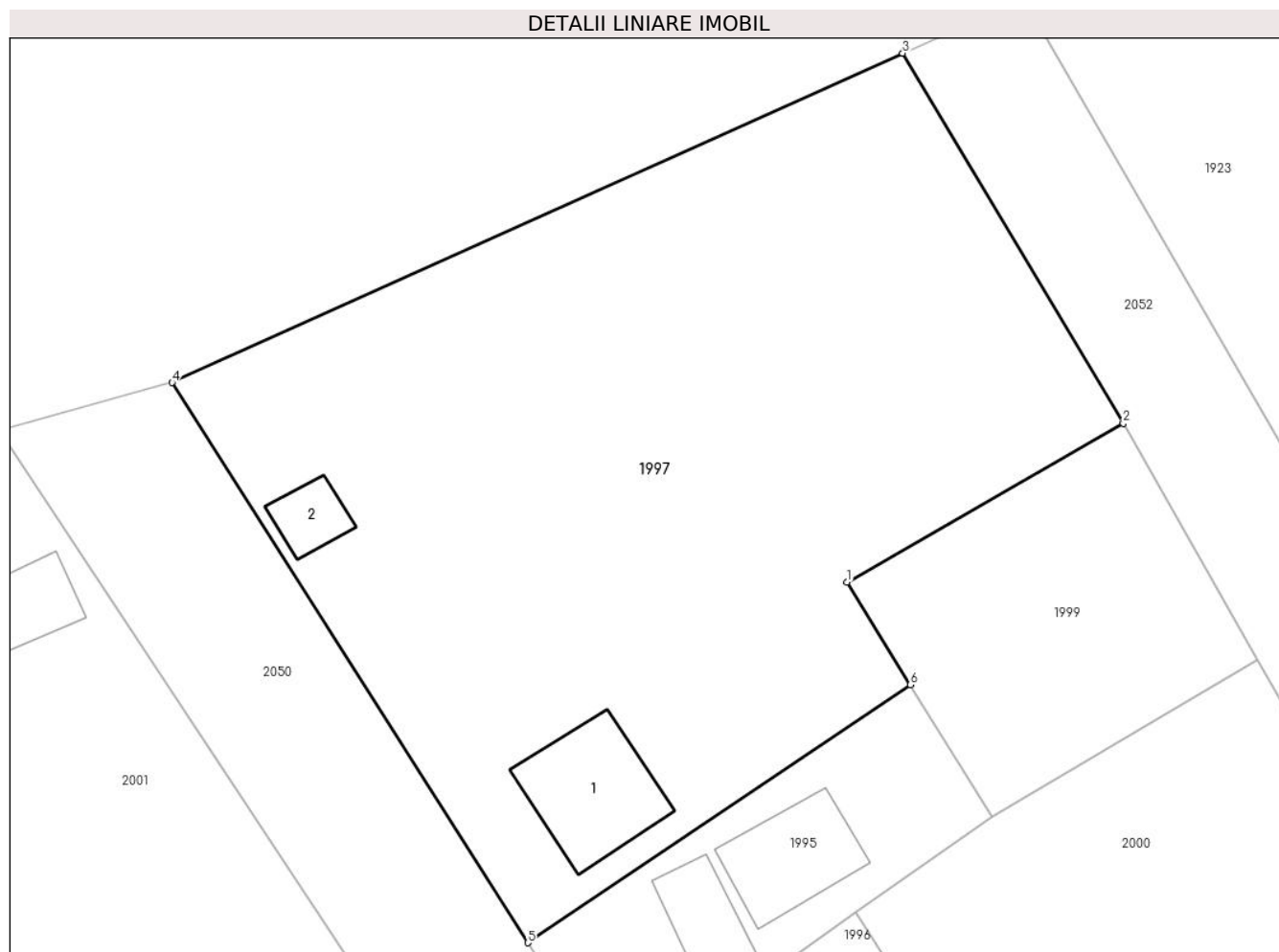
Inscrieri privind dezmembramintele dreptului de proprietate, drepturi reale de garanție și sarcini	Referințe
NU SUNT	

Anexa Nr. 1 La Partea I

Teren

Nr cadastral	Suprafața (mp)*	Observații / Referințe
	2.017	

* Suprafața este determinată în planul de proiecție Stereo 70.



Date referitoare la teren

Crt	Categorie folosință	Intravilan	Suprafața (mp)	Tarla	Parcelă	Nr. topo	Observații / Referințe
1	curți construcții	DA	517	16	53	-	
2	arabil	DA	1.500	16	53	-	

Date referitoare la construcții

Crt	Număr	Destinație construcție	Supraf. (mp)	Situație juridică	Observații / Referințe
A1.1		construcții de locuințe	66	Fara acte	Nr. niveluri:1; S. construita la sol:66 mp; S. construita desfasurata:66 mp; LOCUINTA
A1.2		construcții anexa	19	Fara acte	Nr. niveluri:1; S. construita la sol:19 mp; S. construita desfasurata:19 mp; ANEXA

Lungime Segmente

1) Valorile lungimilor segmentelor sunt obținute din proiecție în plan.

Punct început	X / Y	Punct sfârșit	X / Y	Lungime segment (** (m)
1	612.906,231 390.579,555	2	612.925,069 390.590,397	21.735
2	612.925,069 390.590,397	3	612.910,029 390.615,612	29.36

Punct început	X / Y	Punct sfârşit	X / Y	Lungime segment (** (m)
3	612.910,029 390.615,612	4	612.860,208 390.593,17	54.642
4	612.860,208 390.593,17	5	612.884,458 390.554,987	45.233
5	612.884,458 390.554,987	6	612.910,546 390.572,562	31.456
6	612.910,546 390.572,562	1	612.906,231 390.579,555	8.218

** Lungimile segmentelor sunt determinate în planul de proiecţie Stereo 70 şi sunt rotunjite la 1 milimetru.

*** Distanţa dintre puncte este formată din segmente cumulate ce sunt mai mici decât valoarea 1 milimetru.

**DATE DESPRE IMOBILUL NR. 1998**

Oficiul de Cadastru și Publicitate Imobiliară PRAHOVA
Biroul de Cadastru și Publicitate Imobiliară Ploiești

A. Partea I. Descrierea imobilului

TEREN Intravilan

Adresa: Loc. Mizil, Str Luminii, Nr. 18, Jud. Prahova

Nr. Crt	Nr cadastral Nr. topografic	Suprafața* (mp)	Observații / Referințe
A1		490	Sector cadastral:11 Teren imprejmuit;

B. Partea II. Proprietari și acte

Inscrieri privitoare la dreptul de proprietate și alte drepturi reale	Referințe
/	
Act Administrativ nr. 61, din 24/11/1995 emis de CONSILIUL LOCAL MIZIL (lege);	
B1	A1
Intabulare, drept de PROPRIETATE, dobandit prin Lege, cota actuala 1/1	
1) ORAS MIZIL, CIF:15562570, (domeniu privat)	

C. Partea III. SARCINI .

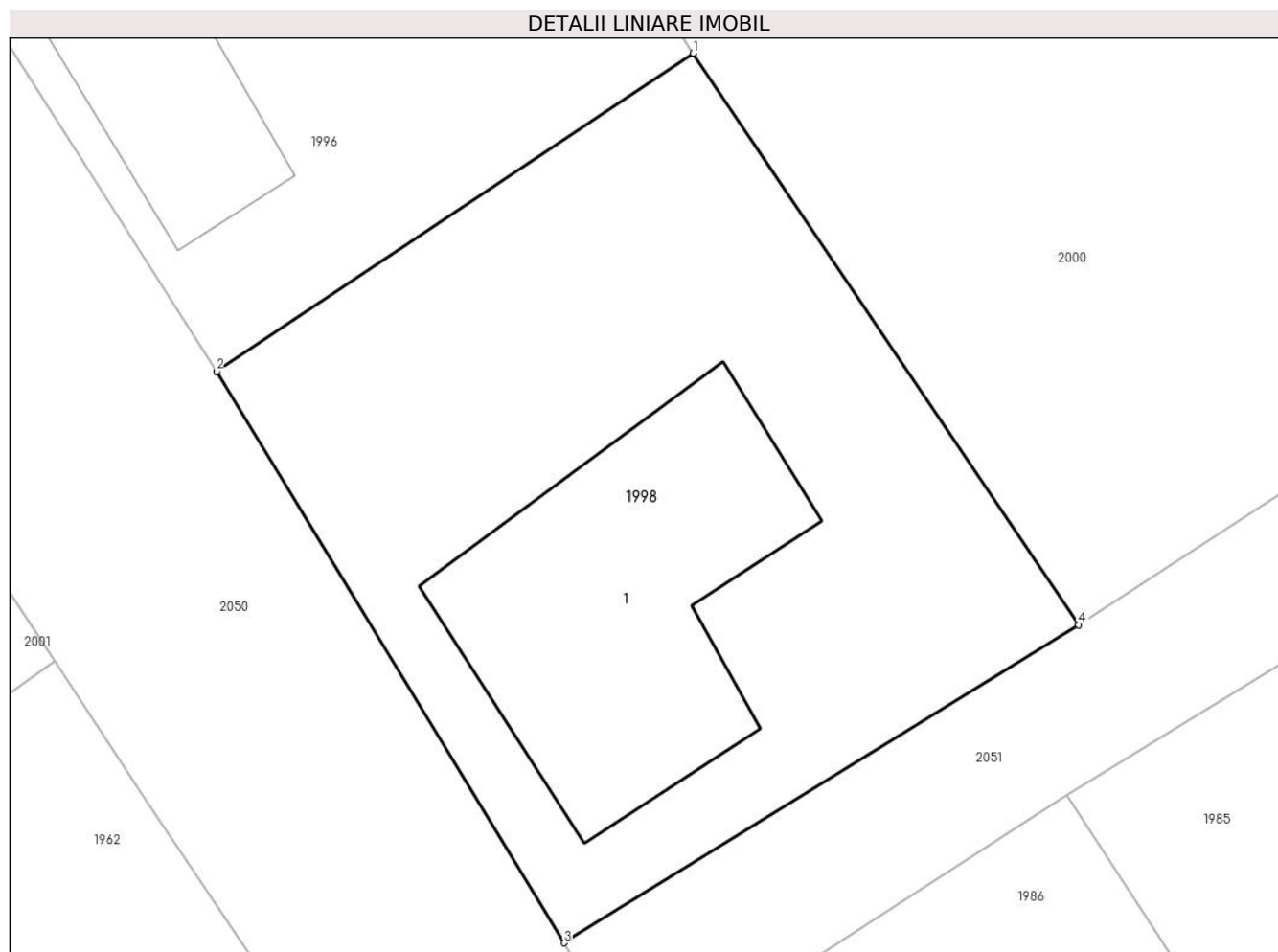
Inscrieri privind dezmembramintele dreptului de proprietate, drepturi reale de garanție și sarcini	Referințe
NU SUNT	

Anexa Nr. 1 La Partea I

Teren

Nr cadastral	Suprafața (mp)*	Observații / Referințe
	490	

* Suprafața este determinată în planul de proiecție Stereo 70.



Date referitoare la teren

Crt	Categorie folosință	Intravilan	Suprafața (mp)	Tarla	Parcelă	Nr. topo	Observații / Referințe
1	curți constructii	DA	490	16	53	-	

Date referitoare la construcții

Crt	Număr	Destinație construcție	Supraf. (mp)	Situație juridică	Observații / Referințe
A1.1		construcții de locuințe	118	Fara acte	Nr. niveluri:1; S. construita la sol:118 mp; S. construita desfasurata:118 mp; LOCUINTA

Lungime Segmente

1) Valorile lungimilor segmentelor sunt obținute din proiecție în plan.

Punct început	X / Y	Punct sfârșit	X / Y	Lungime segment (** (m)
1	612.915,737 390.543,2	2	612.899,044 390.532,064	20.066
2	612.899,044 390.532,064	3	612.911,207 390.512,072	23.401
3	612.911,207 390.512,072	4	612.929,239 390.523,197	21.188
4	612.929,239 390.523,197	1	612.915,737 390.543,2	24.134

**** Lungimile segmentelor sunt determinate în planul de proiecție Stereo 70 și sunt rotunjite la 1 milimetru.**

***** Distanța dintre puncte este formată din segmente cumulate ce sunt mai mici decât valoarea 1 milimetru.**

**DATE DESPRE IMOBILUL NR. 1999**

Oficiul de Cadastru și Publicitate Imobiliară PRAHOVA
Biroul de Cadastru și Publicitate Imobiliară Ploiești

A. Partea I. Descrierea imobilului

TEREN Intravilan

Adresa: Loc. Mizil, Str Mesteacanului, Nr. FN, Jud. Prahova

Nr. Crt	Nr cadastral Nr. topografic	Suprafața* (mp)	Observații / Referințe
A1	24141	400	Sector cadastral:11 Teren imprejmuit; Imobil inscris in Cf sporadic 24141

B. Partea II. Proprietari și acte

Inscrieri privitoare la dreptul de proprietate și alte drepturi reale		Referințe
/		
Act Administrativ nr. 61, din 24/11/1995 emis de CONSILUL LOCAL MIZIL (lege);		
B1	Intabulare, drept de PROPRIETATE(domeniul privat), dobandit prin Lege, cota actuala 1/1 1) ORASUL MIZIL, CIF:15562570	A1

C. Partea III. SARCINI .

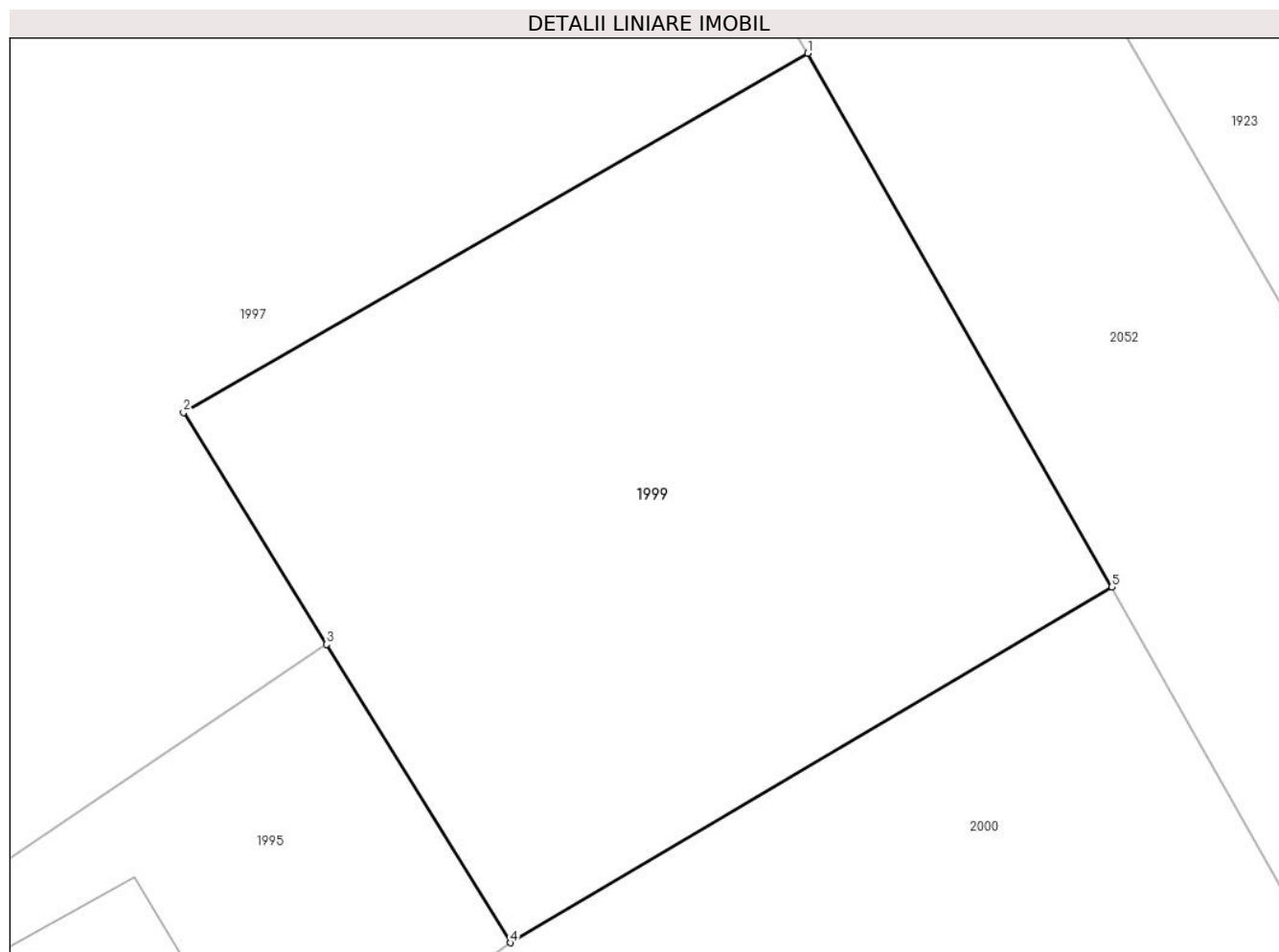
Inscrieri privind dezmembramintele dreptului de proprietate, drepturi reale de garanție și sarcini	Referințe
NU SUNT	

Anexa Nr. 1 La Partea I

Teren

Nr cadastral	Suprafața (mp)*	Observații / Referințe
24141	400	Imobil înscris în Cf sporadic 24141

* Suprafața este determinată în planul de proiecție Stereo 70.



Date referitoare la teren

Crt	Categorie folosință	Intra vilan	Suprafața (mp)	Tarla	Parcelă	Nr. topo	Observații / Referințe
1	arabil	DA	400	16	53	-	

Lungime Segmente

1) Valorile lungimilor segmentelor sunt obținute din proiecție în plan.

Punct început	X / Y	Punct sfârșit	X / Y	Lungime segment (** (m)
1	612.925,069 390.590,397	2	612.906,231 390.579,555	21.735
2	612.906,231 390.579,555	3	612.910,546 390.572,562	8.218
3	612.910,546 390.572,562	4	612.916,1 390.563,561	10.576
4	612.916,1 390.563,561	5	612.934,255 390.574,298	21.092
5	612.934,255 390.574,298	1	612.925,069 390.590,397	18.535

**** Lungimile segmentelor sunt determinate în planul de proiecție Stereo 70 și sunt rotunjite la 1 milimetru.**

***** Distanța dintre puncte este formată din segmente cumulate ce sunt mai mici decât valoarea 1 milimetru.**

**DATE DESPRE IMOBILUL NR. 2000**

Oficiul de Cadastru și Publicitate Imobiliară PRAHOVA
Biroul de Cadastru și Publicitate Imobiliară Ploiești

A. Partea I. Descrierea imobilului

TEREN Intravilan

Adresa: Loc. Mizil, Str Mesteacanului, Nr. FN, Jud. Prahova

Nr. Crt	Nr cadastral Nr. topografic	Suprafața* (mp)	Observații / Referințe
A1		1.262	Sector cadastral:11 Teren neimprejmuit;

B. Partea II. Proprietari și acte

Inscrieri privitoare la dreptul de proprietate și alte drepturi reale	Referințe
/	
Act Administrativ nr. 61, din 24/11/1995 emis de CONSILIUL LOCAL MIZIL (lege);	
B1	A1
Intabulare, drept de PROPRIETATE, dobandit prin Lege, cota actuala 1/1 1) ORASUL MIZIL, CIF:15562570	

C. Partea III. SARCINI .

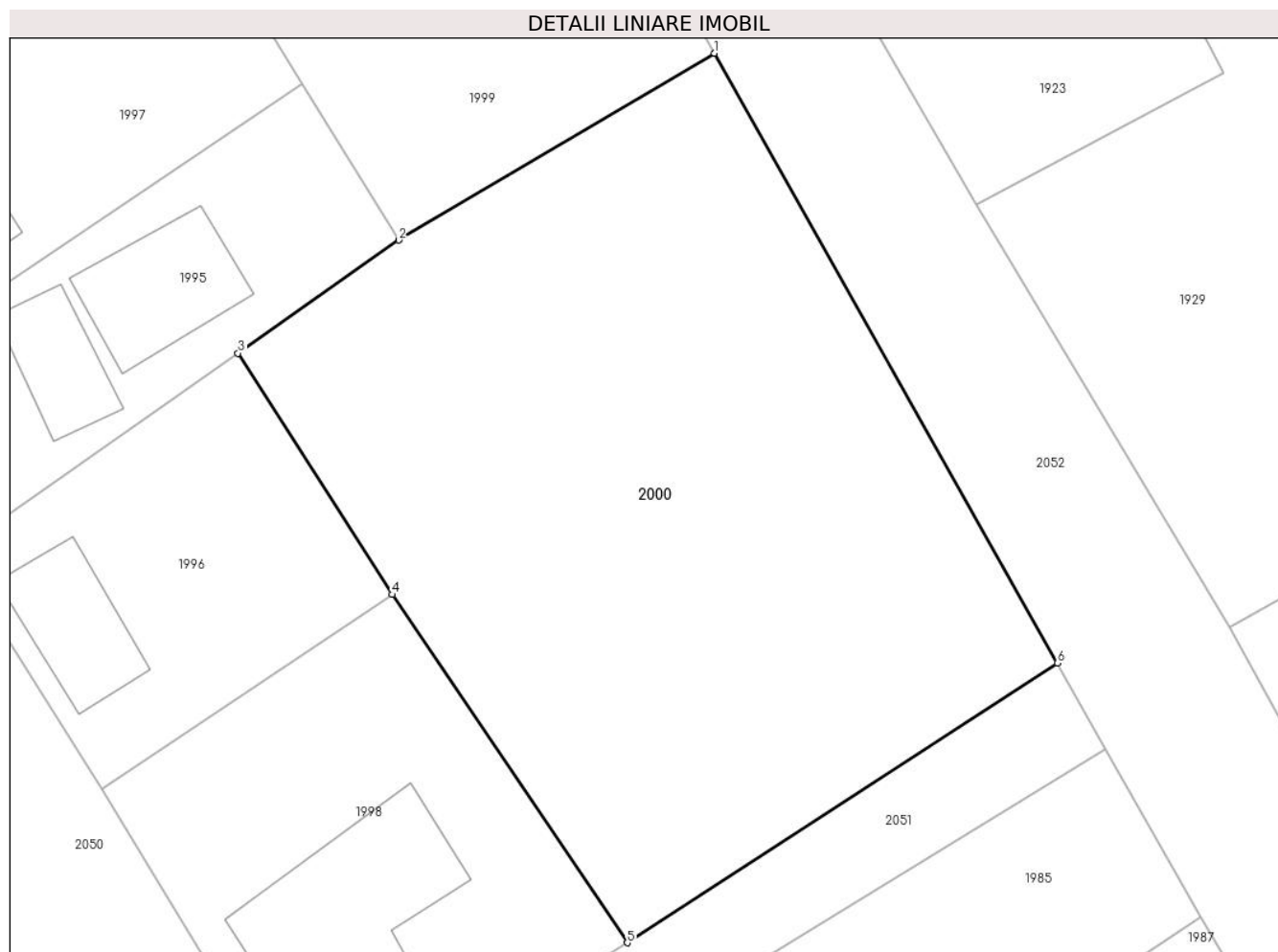
Inscrieri privind dezmembramintele dreptului de proprietate, drepturi reale de garanție și sarcini	Referințe
NU SUNT	

Anexa Nr. 1 La Partea I

Teren

Nr cadastral	Suprafața (mp)*	Observații / Referințe
	1.262	

* Suprafața este determinată în planul de proiecție Stereo 70.



Date referitoare la teren

Crt	Categorie folosință	Intravilan	Suprafața (mp)	Tarla	Parcelă	Nr. topo	Observații / Referințe
1	arabil	DA	1.262	16	53	-	

Lungime Segmente

1) Valorile lungimilor segmentelor sunt obținute din proiecție în plan.

Punct început	X / Y	Punct sfârșit	X / Y	Lungime segment (** (m)
1	612.934,255 390.574,298	2	612.916,1 390.563,561	21.092
2	612.916,1 390.563,561	3	612.906,863 390.557,071	11.289
3	612.906,863 390.557,071	4	612.915,737 390.543,2	16.467
4	612.915,737 390.543,2	5	612.929,239 390.523,197	24.134
5	612.929,239 390.523,197	6	612.953,963 390.539,268	29.488

Punct început	X / Y	Punct sfârșit	X / Y	Lungime segment (** (m)
6	612.953,963 390.539,268	1	612.934,255 390.574,298	40.193

** Lungimile segmentelor sunt determinate în planul de proiecție Stereo 70 și sunt rotunjite la 1 milimetru.

*** Distanța dintre puncte este formată din segmente cumulate ce sunt mai mici decât valoarea 1 milimetru.

**DATE DESPRE IMOBILUL NR. 2001**

Oficiul de Cadastru și Publicitate Imobiliară PRAHOVA
Biroul de Cadastru și Publicitate Imobiliară Ploiești

A. Partea I. Descrierea imobilului

TEREN Intravilan

Adresa: Loc. Mizil, Str Lunii, Nr. FN, Jud. Prahova

Nr. Crt	Nr cadastral Nr. topografic	Suprafața* (mp)	Observații / Referințe
A1		4.359	Sector cadastral:11 Teren neimprejmuit;

B. Partea II. Proprietari și acte

Inscrieri privitoare la dreptul de proprietate și alte drepturi reale	Referințe
/	
Act Administrativ nr. 61, din 24/11/1995 emis de CONSILIUL LOCAL MIZIL (lege);	
B1	A1
Intabulare, drept de PROPRIETATE, dobandit prin Lege, cota actuala 1/1	
1) ORAS MIZIL, CIF:15562570, (domeniul privat)	

C. Partea III. SARCINI .

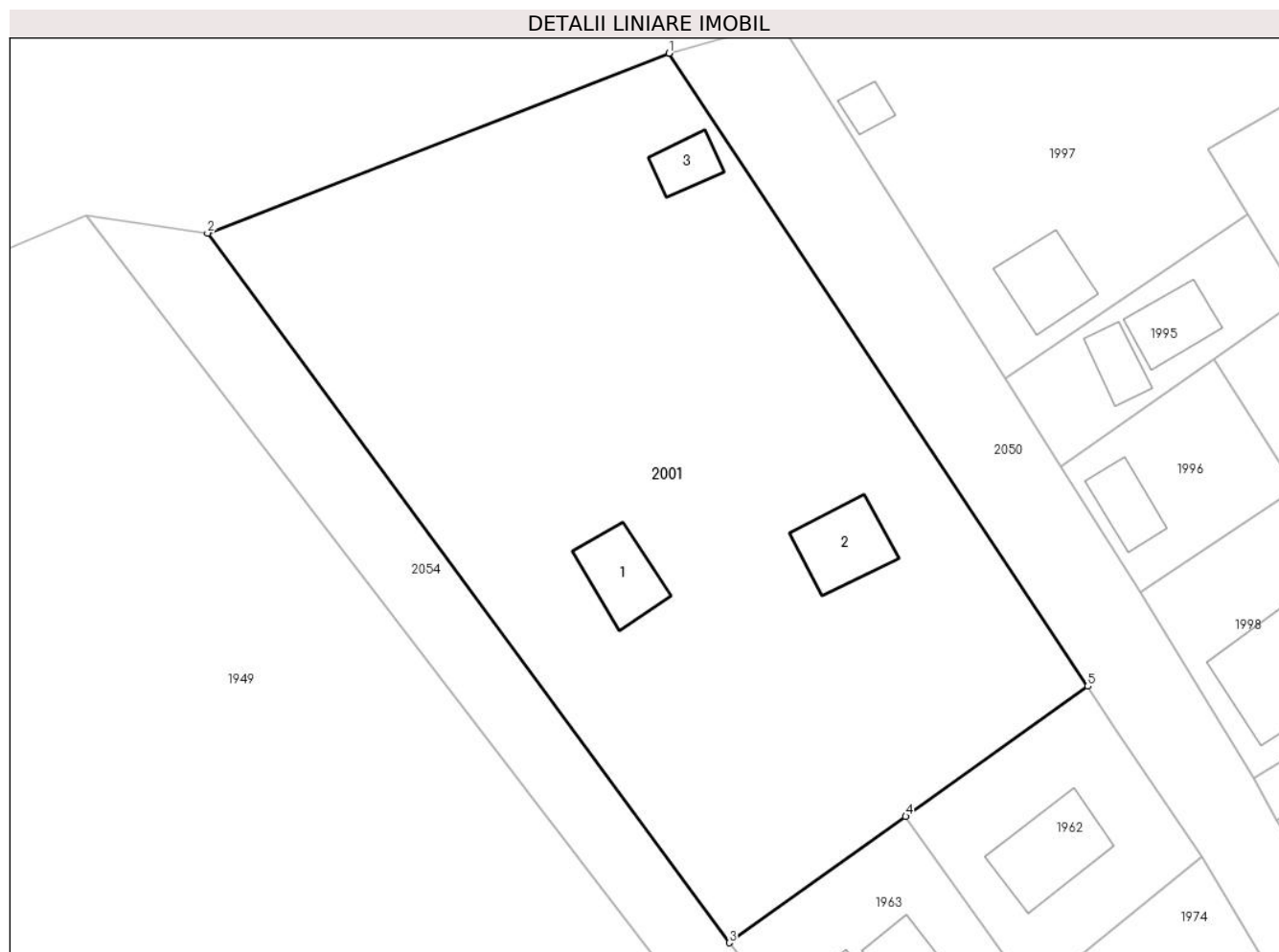
Inscrieri privind dezmembramintele dreptului de proprietate, drepturi reale de garanție și sarcini	Referințe
NU SUNT	

Anexa Nr. 1 La Partea I

Teren

Nr cadastral	Suprafața (mp)*	Observații / Referințe
	4.359	

* Suprafața este determinată în planul de proiecție Stereo 70.



Date referitoare la teren

Crt	Categorie folosință	Intravilan	Suprafața (mp)	Tarla	Parcelă	Nr. topo	Observații / Referințe
1	curți constructii	DA	4.359	16	53	-	

Date referitoare la construcții

Crt	Număr	Destinație construcție	Supraf. (mp)	Situație juridică	Observații / Referințe
A1.1		construcții de locuințe	63	Fara acte	Nr. niveluri:1; S. construita la sol:63 mp; S. construita desfasurata:63 mp; LOCUINTA
A1.2		construcții de locuințe	70	Fara acte	Nr. niveluri:1; S. construita la sol:70 mp; S. construita desfasurata:70 mp; LOCUINTA
A1.3		construcții de locuințe	33	Fara acte	Nr. niveluri:1; S. construita la sol:33 mp; S. construita desfasurata:33 mp; LOCUINTA

Lungime Segmente

1) Valorile lungimilor segmentelor sunt obținute din proiecție în plan.

Punct început	X / Y	Punct sfârșit	X / Y	Lungime segment (** (m)
1	612.848,381 390.589,89	2	612.798,784 390.570,58	53.224
2	612.798,784 390.570,58	3	612.854,827 390.494,39	94.582

Punct început	X / Y	Punct sfârșit	X / Y	Lungime segment (** (m)
3	612.854,827 390.494,39	4	612.873,793 390.507,946	23.313
4	612.873,793 390.507,946	5	612.893,361 390.521,933	24.053
5	612.893,361 390.521,933	1	612.848,381 390.589,89	81.495

** Lungimile segmentelor sunt determinate în planul de proiecție Stereo 70 și sunt rotunjite la 1 milimetru.

*** Distanța dintre puncte este formată din segmente cumulate ce sunt mai mici decât valoarea 1 milimetru.

**DATE DESPRE IMOBILUL NR. 2002**

Oficiul de Cadastru și Publicitate Imobiliară PRAHOVA
Biroul de Cadastru și Publicitate Imobiliară Ploiești

A. Partea I. Descrierea imobilului

TEREN Intravilan

Adresa: Loc. Mizil, Str Bradului, Nr. 7, Jud. Prahova

Nr. Crt	Nr cadastral Nr. topografic	Suprafața* (mp)	Observații / Referințe
A1		516	Sector cadastral:11 Teren imprejmuit; Imobil inscris in Cf sporadic 23203

Construcții

Crt	Nr cadastral Nr. topografic	Adresa	Observații / Referințe
A1.1		Loc. Mizil, Str Bradului, Nr. 7, Jud. Prahova	Nr. niveluri:1; S. construita la sol:111 mp; S. construita desfasurata:111 mp; LOCUINTA
A1.2		Loc. Mizil, Str Bradului, Nr. 7, Jud. Prahova	Nr. niveluri:1; S. construita la sol:68 mp; S. construita desfasurata:68 mp; Anexa

B. Partea II. Proprietari și acte

Inscrieri privitoare la dreptul de proprietate și alte drepturi reale		Referințe
/		
Hotarare Judecatoreasca nr. 1079, din 17/10/2019 emis de JUDECATORIA MIZIL;		
B1	Intabulare, drept de PROPRIETATE, dobandit prin Lege, cota actuala 1/1 1) MIHALCEA CORNELIA	A1, A1.1, A1.2

C. Partea III. SARCINI .

Inscrieri privind dezmembramintele dreptului de proprietate, drepturi reale de garanție și sarcini	Referințe
NU SUNT	

Anexa Nr. 1 La Partea I

Teren

Nr cadastral	Suprafața (mp)*	Observații / Referințe
	516	Imobil inregistrat în Cf sporadic 23203

* Suprafața este determinată în planul de proiecție Stereo 70.

DETALII LINIARE IMOBIL



Date referitoare la teren

Crt	Categorie folosință	Intravilan	Suprafața (mp)	Tarla	Parcelă	Nr. topo	Observații / Referințe
1	curți constructii	DA	516	23	718	-	

Date referitoare la construcții

Crt	Număr	Destinație construcție	Supraf. (mp)	Situație juridică	Observații / Referințe
A1.1		construcții de locuințe	111	Cu acte	Nr. niveluri:1; S. construită la sol:111 mp; S. construită desfășurată:111 mp; LOCUINTA
A1.2		construcții anexa	68	Cu acte	Nr. niveluri:1; S. construită la sol:68 mp; S. construită desfășurată:68 mp; Anexa
A1.3		construcții anexa	34	Fără acte	Nr. niveluri:1; S. construită la sol:34 mp; S. construită desfășurată:34 mp; ANEXA

Lungime Segmente

1) Valorile lungimilor segmentelor sunt obținute din proiecție în plan.

Punct început	X / Y	Punct sfârșit	X / Y	Lungime segment (** (m)
1	613.272,835 390.065,62	2	613.268,833 390.078,435	13.426
2	613.268,833 390.078,435	3	613.232,451 390.067,573	37.969

Punct început	X / Y	Punct sfârşit	X / Y	Lungime segment (** (m)
3	613.232,451 390.067,573	4	613.236,984 390.054,434	13.899
4	613.236,984 390.054,434	1	613.272,835 390.065,62	37.555

** Lungimile segmentelor sunt determinate în planul de proiecție Stereo 70 și sunt rotunjite la 1 milimetru.

*** Distanța dintre puncte este formată din segmente cumulate ce sunt mai mici decât valoarea 1 milimetru.

**DATE DESPRE IMOBILUL NR. 2003**

Oficiul de Cadastru și Publicitate Imobiliară PRAHOVA
Biroul de Cadastru și Publicitate Imobiliară Ploiești

A. Partea I. Descrierea imobilului

TEREN Intravilan

Adresa: Loc. Mizil, Str Bradului, Nr. 9, Jud. Prahova

Nr. Crt	Nr cadastral Nr. topografic	Suprafața* (mp)	Observații / Referințe
A1		495	Sector cadastral:11 Teren imprejmuit;

Construcții

Crt	Nr cadastral Nr. topografic	Adresa	Observații / Referințe
A1.1		Loc. Mizil, Str Bradului, Nr. 9, Jud. Prahova	Nr. niveluri:1; S. construita la sol:122 mp; S. construita desfasurata:122 mp; LOCUINTA

B. Partea II. Proprietari și acte

Inscrieri privitoare la dreptul de proprietate și alte drepturi reale		Referințe
/		
Act Notarial nr. 9, din 20/01/2021 emis de BIN STOICESCU ISABELA (certificat de mostenitor);		
B2	Intabulare, drept de PROPRIETATE, dobandit prin Succesiune, cota actuala 1/2 1) BARSAN GINA	A1, A1.1
Act Notarial nr. 10, din 20/01/2021 emis de BIN STOICESCU ISABELA (certificat de mostenitor);		
B3	Intabulare, drept de PROPRIETATE, dobandit prin Succesiune, cota actuala 1/2 1) BARSAN GINA	A1, A1.1

C. Partea III. SARCINI .

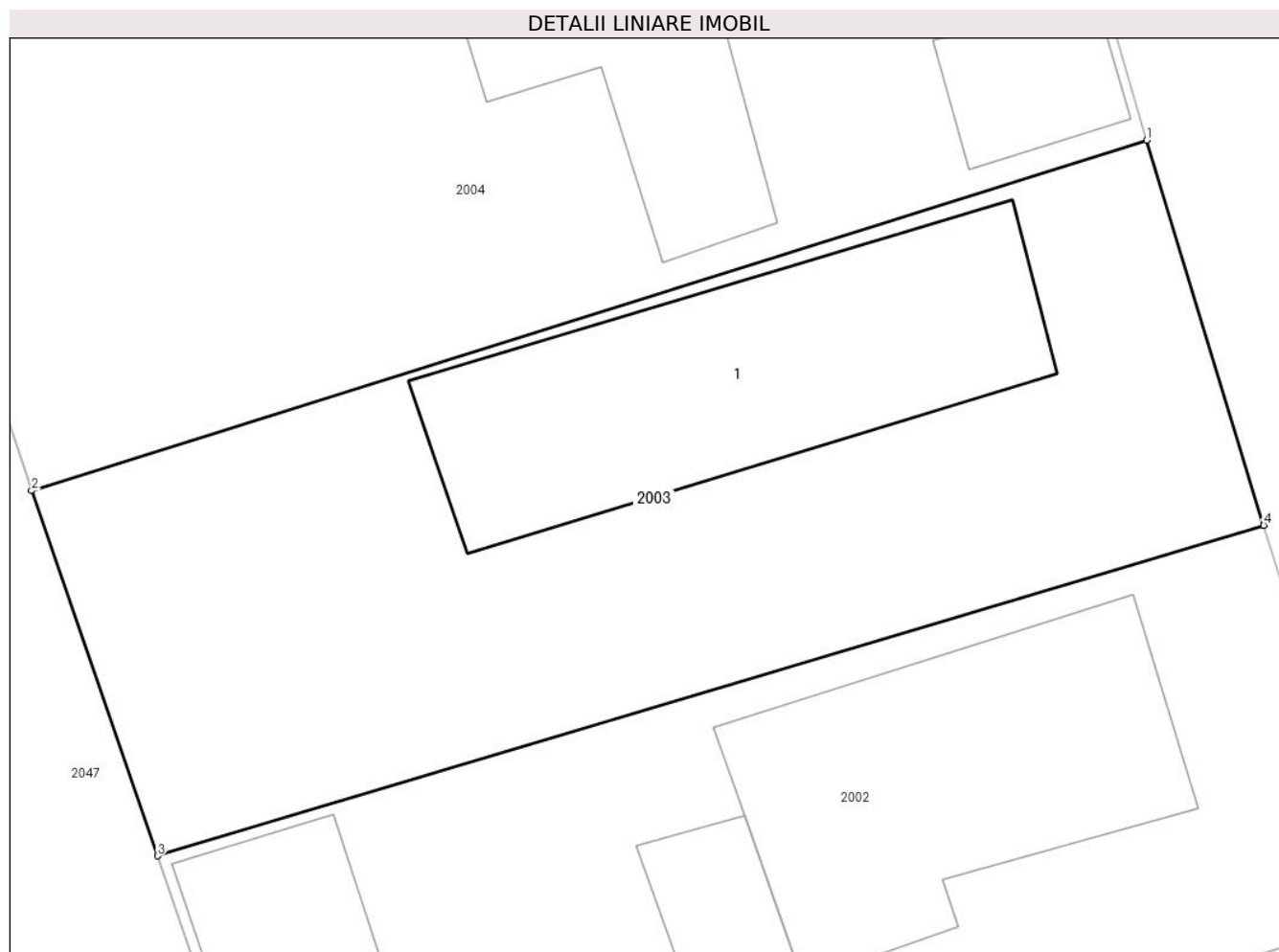
Inscrieri privind dezmembramintele dreptului de proprietate, drepturi reale de garanție și sarcini	Referințe
NU SUNT	

Anexa Nr. 1 La Partea I

Teren

Nr cadastral	Suprafața (mp)*	Observații / Referințe
	495	

* Suprafața este determinată în planul de proiecție Stereo 70.



Date referitoare la teren

Crt	Categorie folosință	Intra vilan	Suprafața (mp)	Tarla	Parcelă	Nr. topo	Observații / Referințe
1	curți constructii	DA	495	23	717	-	

Date referitoare la construcții

Crt	Număr	Destinație construcție	Supraf. (mp)	Situație juridică	Observații / Referințe
A1.1		construcții de locuințe	122	Cu acte	Nr. niveluri:1; S. construita la sol:122 mp; S. construita desfasurata:122 mp; LOCUINTA

Lungime Segmente

1) Valorile lungimilor segmentelor sunt obținute din proiecție în plan.

Punct început	X / Y	Punct sfârșit	X / Y	Lungime segment (** (m)
1	613.264,981 390.091,096	2	613.228,309 390.079,579	38.438
2	613.228,309 390.079,579	3	613.232,451 390.067,573	12.7
3	613.232,451 390.067,573	4	613.268,833 390.078,435	37.969
4	613.268,833 390.078,435	1	613.264,981 390.091,096	13.234

**** Lungimile segmentelor sunt determinate în planul de proiecție Stereo 70 și sunt rotunjite la 1 milimetru.**

***** Distanța dintre puncte este formată din segmente cumulate ce sunt mai mici decât valoarea 1 milimetru.**

**DATE DESPRE IMOBILUL NR. 2004**

Oficiul de Cadastru și Publicitate Imobiliară PRAHOVA
Biroul de Cadastru și Publicitate Imobiliară Ploiești

A. Partea I. Descrierea imobilului

TEREN Intravilan

Adresa: Loc. Mizil, Str Bradului, Nr. 11, Jud. Prahova

Nr. Crt	Nr cadastral Nr. topografic	Suprafața* (mp)	Observații / Referințe
A1		582	Sector cadastral:11 Teren imprejmuit;

Construcții

Crt	Nr cadastral Nr. topografic	Adresa	Observații / Referințe
A1.1		Loc. Mizil, Str Bradului, Nr. 11, Jud. Prahova	Nr. niveluri:1; S. construita la sol:103 mp; S. construita desfasurata:103 mp; LOCUINTA
A1.2		Loc. Mizil, Str Bradului, Nr. 11, Jud. Prahova	Nr. niveluri:1; S. construita la sol:24 mp; S. construita desfasurata:24 mp; ANEXA

B. Partea II. Proprietari și acte

Inscrieri privitoare la dreptul de proprietate și alte drepturi reale		Referințe
/		
Act Notarial nr. 592, din 15/06/1998 emis de NP MINEA STELIANA (contract de vanzare-cumparare);		
B1	Intabulare, drept de PROPRIETATE, dobandit prin Conventie, cota actuala 1/1 1) TUDOR MARIUS-GHEORGHE 2) TUDOR MIHAELA-CRISTINA	A1, A1.1, A1.2

C. Partea III. SARCINI .

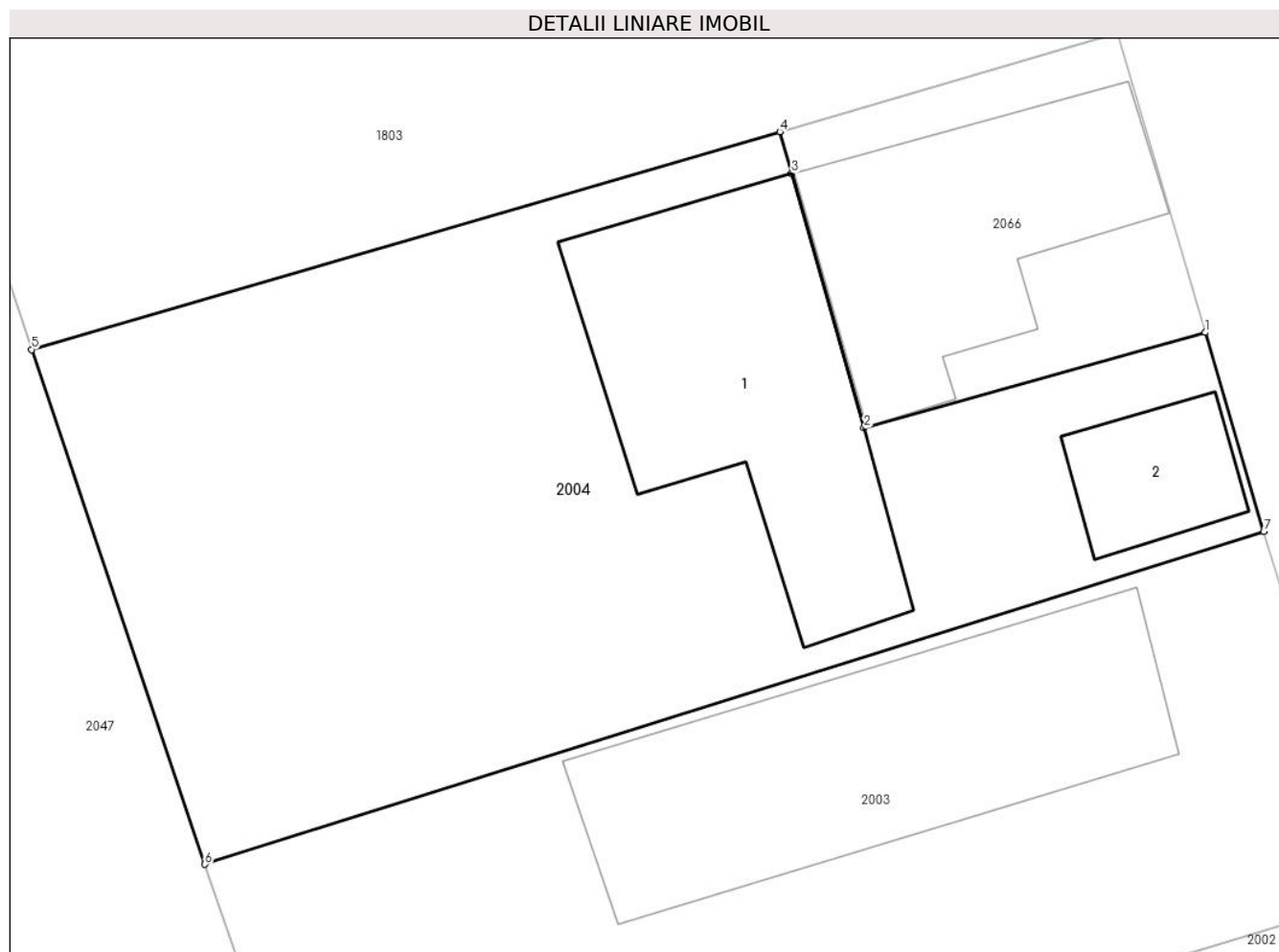
Inscrieri privind dezmembramintele dreptului de proprietate, drepturi reale de garanție și sarcini	Referințe
NU SUNT	

Anexa Nr. 1 La Partea I

Teren

Nr cadastral	Suprafața (mp)*	Observații / Referințe
	582	

* Suprafața este determinată în planul de proiecție Stereo 70.



Date referitoare la teren

Crt	Categorie folosință	Intra vilan	Suprafața (mp)	Tarla	Parcelă	Nr. topo	Observații / Referințe
1	curți constructii	DA	379	16	715	-	
2	arabil	DA	203	16	716	-	

Date referitoare la construcții

Crt	Număr	Destinație construcție	Supraf. (mp)	Situație juridică	Observații / Referințe
A1.1		construcții de locuințe	103	Cu acte	Nr. niveluri:1; S. construita la sol:103 mp; S. construita desfasurata:103 mp; LOCUINTA
A1.2		construcții anexa	24	Cu acte	Nr. niveluri:1; S. construita la sol:24 mp; S. construita desfasurata:24 mp; ANEXA

Lungime Segmente

1) Valorile lungimilor segmentelor sunt obținute din proiecție în plan.

Punct început	X / Y	Punct sfârșit	X / Y	Lungime segment (** (m))
1	613.262,964 390.097,989	2	613.251,135 390.094,683	12.283
2	613.251,135 390.094,683	3	613.248,63 390.103,491	9.157

Punct început	X / Y	Punct sfârșit	X / Y	Lungime segment (** (m)
3	613.248,63 390.103,491	4	613.248,219 390.104,937	1.504
4	613.248,219 390.104,937	5	613.222,308 390.097,396	26.986
5	613.222,308 390.097,396	6	613.228,309 390.079,579	18.801
6	613.228,309 390.079,579	7	613.264,981 390.091,096	38.438
7	613.264,981 390.091,096	1	613.262,964 390.097,989	7.182

** Lungimile segmentelor sunt determinate în planul de proiecție Stereo 70 și sunt rotunjite la 1 milimetru.

*** Distanța dintre puncte este formată din segmente cumulate ce sunt mai mici decât valoarea 1 milimetru.

**DATE DESPRE IMOBILUL NR. 2005**

Oficiul de Cadastru și Publicitate Imobiliară PRAHOVA
Biroul de Cadastru și Publicitate Imobiliară Ploiești

A. Partea I. Descrierea imobilului

TEREN Intravilan

Adresa: Loc. Mizil, Str Vadu Sapat, Nr. 12, Jud. Prahova

Nr. Crt	Nr cadastral Nr. topografic	Suprafața* (mp)	Observații / Referințe
A1		244	Sector cadastral:11 Teren imprejmuit;

Construcții

Crt	Nr cadastral Nr. topografic	Adresa	Observații / Referințe
A1.2		Loc. Mizil, Str Vadu Sapat, Nr. 12, Jud. Prahova	Nr. niveluri:1; S. construita la sol:20 mp; S. construita desfasurata:20 mp; ANEXA

B. Partea II. Proprietari și acte

Inscrieri privitoare la dreptul de proprietate și alte drepturi reale		Referințe
/		
Act Administrativ nr. 124, din 08/05/2007 emis de CJPSDPAT (titlu de proprietate);		
B1	Intabulare, drept de PROPRIETATE, dobandit prin Constituire, cota actuala 1/1 1) BALAN ARISTIDE	A1, A1.2

C. Partea III. SARCINI .

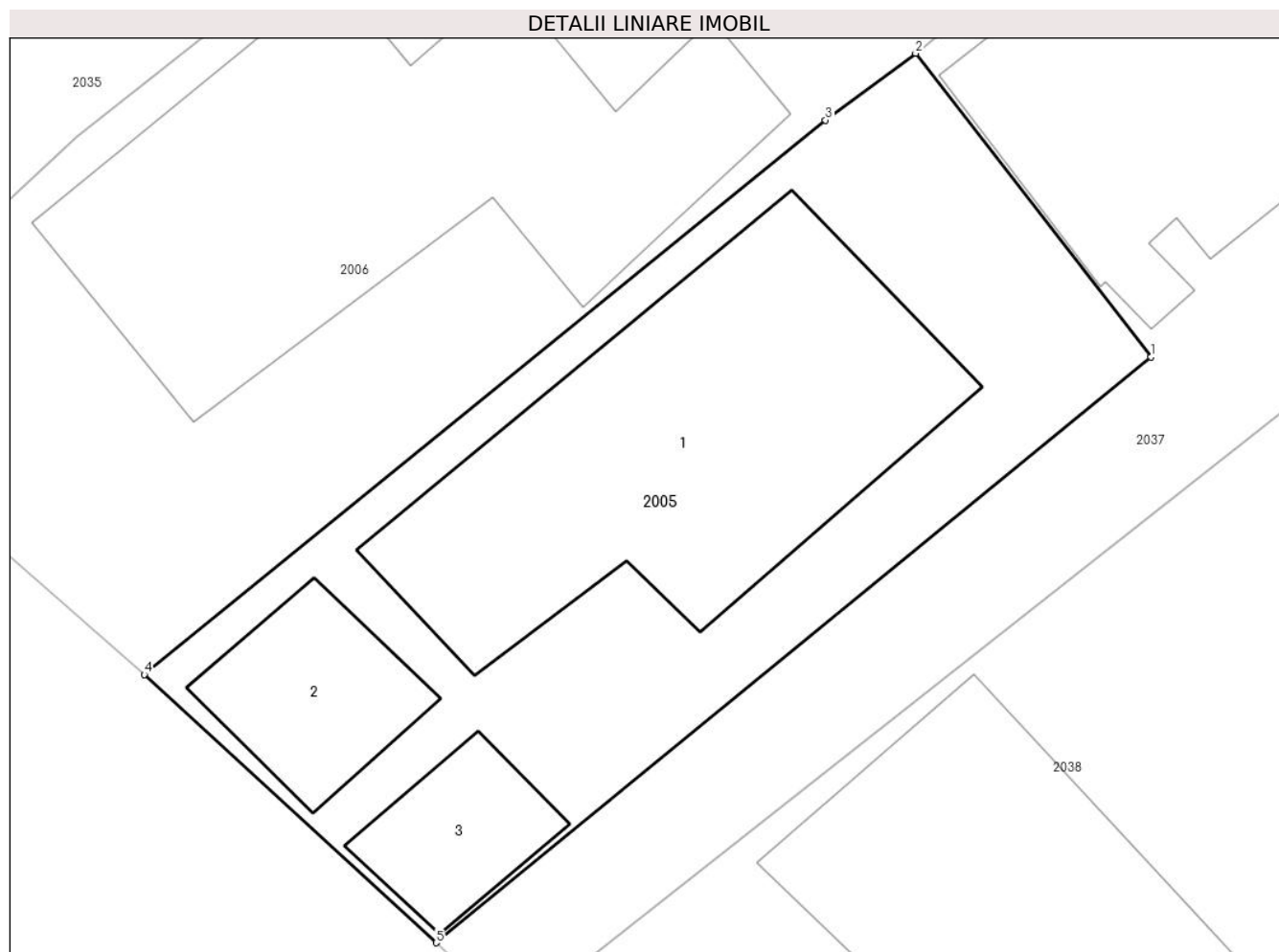
Inscrieri privind dezmembramintele dreptului de proprietate, drepturi reale de garanție și sarcini	Referințe
NU SUNT	

Anexa Nr. 1 La Partea I

Teren

Nr cadastral	Suprafața (mp)*	Observații / Referințe
	244	

* Suprafața este determinată în planul de proiecție Stereo 70.



Date referitoare la teren

Crt	Categorie folosință	Intravilan	Suprafața (mp)	Tarla	Parcelă	Nr. topo	Observații / Referințe
1	curți constructii	DA	244	23	738/1	-	

Date referitoare la construcții

Crt	Număr	Destinație construcție	Supraf. (mp)	Situație juridică	Observații / Referințe
A1.1		construcții de locuințe	90	Fara acte	Nr. niveluri:1; S. construita la sol:90 mp; S. construita desfasurata:90 mp; LOCUINTA
A1.2		construcții anexa	20	Cu acte	Nr. niveluri:1; S. construita la sol:20 mp; S. construita desfasurata:20 mp; ANEXA
A1.3		construcții anexa	15	Fara acte	Nr. niveluri:1; S. construita la sol:15 mp; S. construita desfasurata:15 mp; ANEXA

Lungime Segmente

1) Valorile lungimilor segmentelor sunt obținute din proiecție în plan.

Punct început	X / Y	Punct sfârșit	X / Y	Lungime segment (** (m)
1	613.100,486 390.053,969	2	613.094,465 390.061,73	9.823
2	613.094,465 390.061,73	3	613.092,165 390.060,023	2.864

Punct început	X / Y	Punct sfârşit	X / Y	Lungime segment (** (m)
3	613.092,165 390.060,023	4	613.074,749 390.045,86	22.448
4	613.074,749 390.045,86	5	613.082,21 390.039,009	10.13
5	613.082,21 390.039,009	1	613.100,486 390.053,969	23.618

** Lungimile segmentelor sunt determinate în planul de proiecţie Stereo 70 şi sunt rotunjite la 1 milimetru.

*** Distanţa dintre puncte este formată din segmente cumulate ce sunt mai mici decât valoarea 1 milimetru.



DATE DESPRE IMOBILUL NR. 2006

Oficiul de Cadastru și Publicitate Imobiliară PRAHOVA
Biroul de Cadastru și Publicitate Imobiliară Ploiești

A. Partea I. Descrierea imobilului

TEREN Intravilan

Adresa: Loc. Mizil, Sos Vadu Sapat, Nr. 14, Jud. Prahova

Nr. Crt	Nr cadastral Nr. topografic	Suprafața* (mp)	Observații / Referințe
A1	23506	567	Sector cadastral:11 Teren imprejmuit; Imobil inscris in CF sporadic 23506.

Construcții

Crt	Nr cadastral Nr. topografic	Adresa	Observații / Referințe
A1.1	23506-C1	Loc. Mizil, Sos Vadu Sapat, Nr. 14, Jud. Prahova	Nr. niveluri:1; S. construita la sol:105 mp; S. construita desfasurata:105 mp; parter, an constr.1961,Sdesfas.=105mp

B. Partea II. Proprietari și acte

Inscrieri privitoare la dreptul de proprietate și alte drepturi reale		Referințe
/		
Act Notarial nr. 75, din 24/05/2006 emis de NP HURDUC ION (act administrativ nr 38289 din 26.10.2021, emis de PRIMARIA ORASULUI MIZIL;act notarial nr 709 din 13.07.1998, emis de NP CALIN MARIA);		
B1	Intabulare, drept de PROPRIETATE, dobandit prin Succesiune, cota actuala 3/8 1) ALOMAN AUREL-IONUȚ	A1
B2	Intabulare, drept de PROPRIETATE, dobandit prin Succesiune, cota actuala 3/8 1) ALOMAN AUREL-IONUȚ	A1.1
Act Notarial nr. 1769, din 22/12/2021 emis de NP BURTICA ADELA;		
B3	Intabulare, drept de PROPRIETATE, dobandit prin Conventie, cota actuala 5/8 1) ALOMAN AUREL-IONUȚ 2) ALOMAN DANA-COSMINA	A1
B4	Intabulare, drept de PROPRIETATE, dobandit prin Conventie, cota actuala 5/8 1) ALOMAN AUREL-IONUȚ 2) ALOMAN DANA-COSMINA	A1.1

C. Partea III. SARCINI

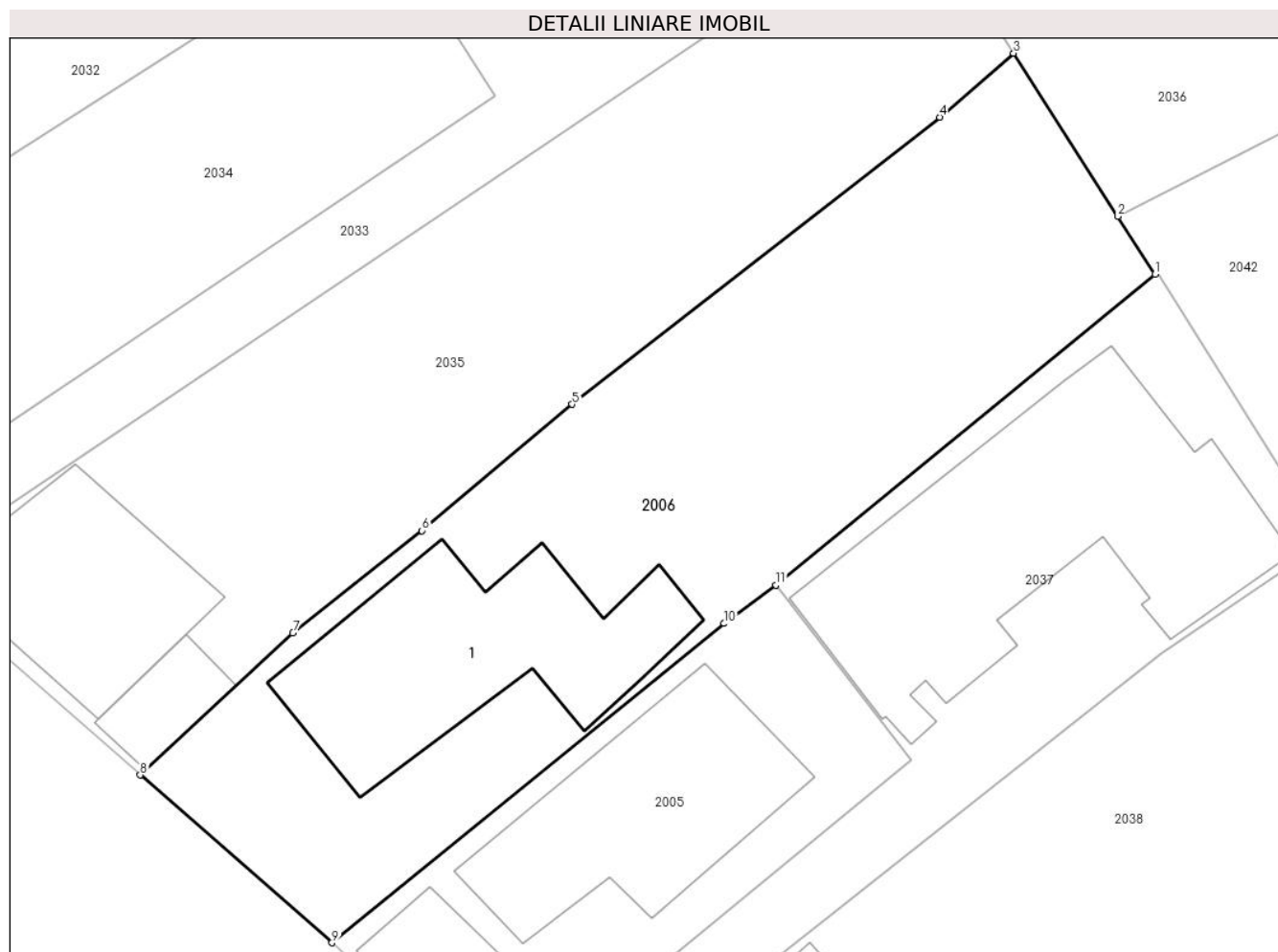
Inscrieri privind dezmembramintele dreptului de proprietate, drepturi reale de garanție și sarcini		Referințe
/		
Act Notarial nr. 1769, din 22/12/2021 emis de NP BURTICA ADELA;		
C1	Intabulare, drept de HABITATIEviagera(asupra cotei de 5/8 din constructia C1) 1) ALOMAN LUCIA	A1.1
C2	Intabulare, drept de IPOTECA LEGALA, Valoare:0 reprezentand contravaloarea intretinerii 1) ALOMAN LUCIA	A1, A1.1

Anexa Nr. 1 La Partea I

Teren

Nr cadastral	Suprafața (mp)*	Observații / Referințe
23506	567	Imobil inregistrat în CF sporadic 23506.

* Suprafața este determinată în planul de proiecție Stereo 70.



Date referitoare la teren

Crt	Categorie folosință	Intravilan	Suprafața (mp)	Tarla	Parcelă	Nr. topo	Observații / Referințe
1	curți construcții	DA	322	23	740	-	
2	arabil	DA	245	23	739	-	

Date referitoare la construcții

Crt	Număr	Destinație construcție	Supraf. (mp)	Situație juridică	Observații / Referințe
A1.1	23506-C1	construcții de locuințe	105	Cu acte	Nr. niveluri:1; S. construită la sol:105 mp; S. construită desfășurată:105 mp; parter, an constr.1961,Sdesfas.=105mp

Lungime Segmente

1) Valorile lungimilor segmentelor sunt obținute din proiecție în plan.

Punct început	X / Y	Punct sfârșit	X / Y	Lungime segment (** (m))
1	613.111,293 390.075,53	2	613.109,649 390.078,096	3.047
2	613.109,649 390.078,096	3	613.105,015 390.085,329	8.591

Punct început	X / Y	Punct sfârşit	X / Y	Lungime segment (** (m)
3	613.105,015 390.085,329	4	613.101,732 390.082,487	4.342
4	613.101,732 390.082,487	5	613.085,408 390.069,753	20.703
5	613.085,408 390.069,753	6	613.078,749 390.064,141	8.708
6	613.078,749 390.064,141	7	613.073,016 390.059,606	7.31
7	613.073,016 390.059,606	8	613.066,237 390.053,3	9.258
8	613.066,237 390.053,3	9	613.074,749 390.045,86	11.306
9	613.074,749 390.045,86	10	613.092,165 390.060,023	22.448
10	613.092,165 390.060,023	11	613.094,465 390.061,73	2.864
11	613.094,465 390.061,73	1	613.111,293 390.075,53	21.763

** Lungimile segmentelor sunt determinate în planul de proiecție Stereo 70 și sunt rotunjite la 1 milimetru.

*** Distanța dintre puncte este formată din segmente cumulate ce sunt mai mici decât valoarea 1 milimetru.

**DATE DESPRE IMOBILUL NR. 2007**

Oficiul de Cadastru și Publicitate Imobiliară PRAHOVA
Biroul de Cadastru și Publicitate Imobiliară Ploiești

A. Partea I. Descrierea imobilului

TEREN Intravilan

Nr. CF vechi:613
Nr. cadastral vechi:417

Adresa: Loc. Mizil, Sos Vadu Sapat, Nr. FN, Jud. Prahova

Nr. Crt	Nr cadastral Nr. topografic	Suprafața* (mp)	Observații / Referințe
A1	21632	6.849	Sector cadastral:11 Teren imprejmuit;

B. Partea II. Proprietari și acte

Inscrieri privitoare la dreptul de proprietate și alte drepturi reale		Referințe
/		
Act Notarial nr. 1276, din 17/05/2022 emis de NP BURTICA ADELA;		
B1	Intabulare, drept de PROPRIETATE cumparare ca bun comun, dobandit prin Conventie, cota actuala 1/1 1) ILIE GIGEL 2) ILIE VICTORIA	A1

C. Partea III. SARCINI .

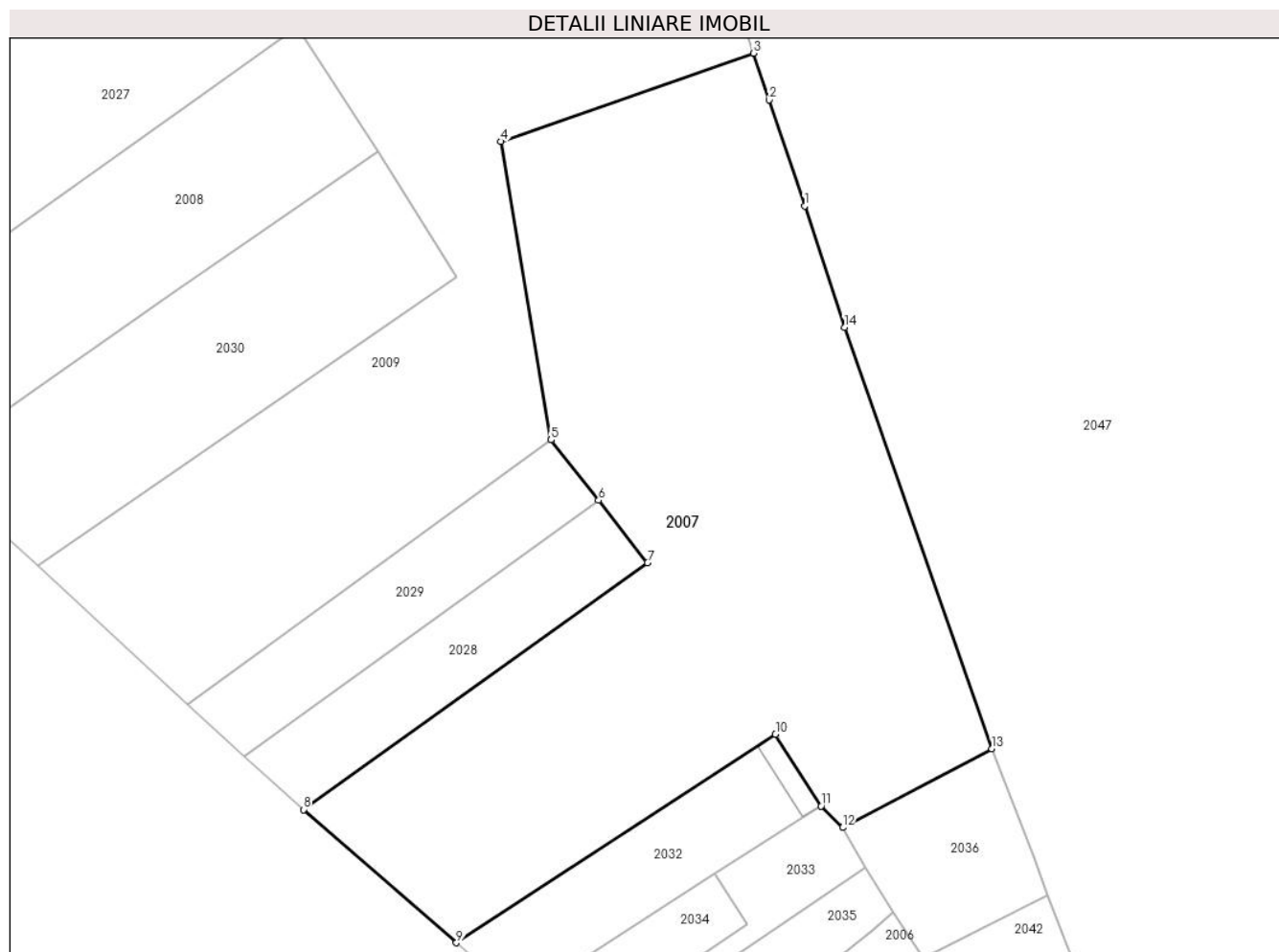
Inscrieri privind dezmembramintele dreptului de proprietate, drepturi reale de garanție și sarcini	Referințe
NU SUNT	

Anexa Nr. 1 La Partea I

Teren

Nr cadastral	Suprafața (mp)*	Observații / Referințe
21632	6.849	

* Suprafața este determinată în planul de proiecție Stereo 70.



Date referitoare la teren

Crt	Categorie folosință	Intravilan	Suprafața (mp)	Tarla	Parcelă	Nr. topo	Observații / Referințe
1	arabil	DA	6.849	16	259/2	-	

Lungime Segmente

1) Valorile lungimilor segmentelor sunt obținute din proiecție în plan.

Punct început	X / Y	Punct sfârșit	X / Y	Lungime segment (** (m)
1	613.091,03 390.196,199	2	613.085,466 390.212,87	17.575
2	613.085,466 390.212,87	3	613.082,96 390.220,203	7.749
3	613.082,96 390.220,203	4	613.043,336 390.206,339	41.979
4	613.043,336 390.206,339	5	613.051,186 390.159,488	47.505
5	613.051,186 390.159,488	6	613.058,652 390.149,993	12.079

Punct început	X / Y	Punct sfârșit	X / Y	Lungime segment (** (m)
6	613.058,652 390.149,993	7	613.066,329 390.140,21	12.435
7	613.066,329 390.140,21	8	613.012,291 390.101,433	66.511
8	613.012,291 390.101,433	9	613.036,315 390.080,529	31.845
9	613.036,315 390.080,529	10	613.086,452 390.113,238	59.863
10	613.086,452 390.113,238	11	613.093,64 390.102,0	13.34
11	613.093,64 390.102,0	12	613.097,005 390.098,62	4.77
12	613.097,005 390.098,62	13	613.120,454 390.110,986	26.51
13	613.120,454 390.110,986	14	613.097,274 390.177,182	70.137
14	613.097,274 390.177,182	1	613.091,03 390.196,199	20.016

** Lungimile segmentelor sunt determinate în planul de proiecție Stereo 70 și sunt rotunjite la 1 milimetru.

*** Distanța dintre puncte este formată din segmente cumulate ce sunt mai mici decât valoarea 1 milimetru.

**DATE DESPRE IMOBILUL NR. 2008**

Oficiul de Cadastru și Publicitate Imobiliară PRAHOVA
Biroul de Cadastru și Publicitate Imobiliară Ploiești

A. Partea I. Descrierea imobilului

TEREN Intravilan

Nr. CF vechi:642(e:942)

Nr. cadastral vechi:992

Adresa: Loc. Mizil, Sos Vadu Sapat, Nr. FN, Jud. Prahova

Nr. Crt	Nr cadastral Nr. topografic	Suprafața* (mp)	Observații / Referințe
A1	20211	2.034	Sector cadastral:11 Teren imprejmuit; Imobil inregistrat in Cf sporadic 20211

B. Partea II. Proprietari și acte

Inscrieri privitoare la dreptul de proprietate și alte drepturi reale		Referințe
/		
Act Notarial nr. 1299, din 20/07/2006 emis de BNP HURDUC ION;		
B1	Intabulare, drept de PROPRIETATE, dobandit prin Conventie, cota actuala 8/16 1) STANCU ELENA	A1
Act Notarial nr. 259, din 26/11/2012 emis de NP CALIN MARIA;		
B2	Intabulare, drept de PROPRIETATE, dobandit prin Succesiune, cota actuala 2/16 1) STANCU ELENA	A1
B3	Intabulare, drept de PROPRIETATE, dobandit prin Succesiune, cota actuala 3/16 1) STANCU ANCA-THEODORA	A1
B4	Intabulare, drept de PROPRIETATE, dobandit prin Succesiune, cota actuala 3/16 1) STANCU FLORINA-BIANCA	A1
Act Administrativ nr. 7295, din 02/10/2006 emis de DADR PRAHOVA;		
B5	- se noteaza decizia nr 7295/2.10.2006 de Directia pentru Agricultura și Dezvoltare Rurala a Judetului Prahova, in sensul ca se aproba scoaterea definitiva din circuitul agricol a unui teren cu suprafata de 106 mp	A1
Act Administrativ nr. 4419, din 25/06/2007 emis de DADR PRAHOVA;		
B6	se noteaza decizia nr. 4419/25.06.2007 de Directia pentru Agricultura și Dezvoltare Rurala a Judetului Prahova in sensul ca se aproba scoaterea definitiva din circuitul agricol a unui teren cu suprafata de 1200 mp	A1

C. Partea III. SARCINI

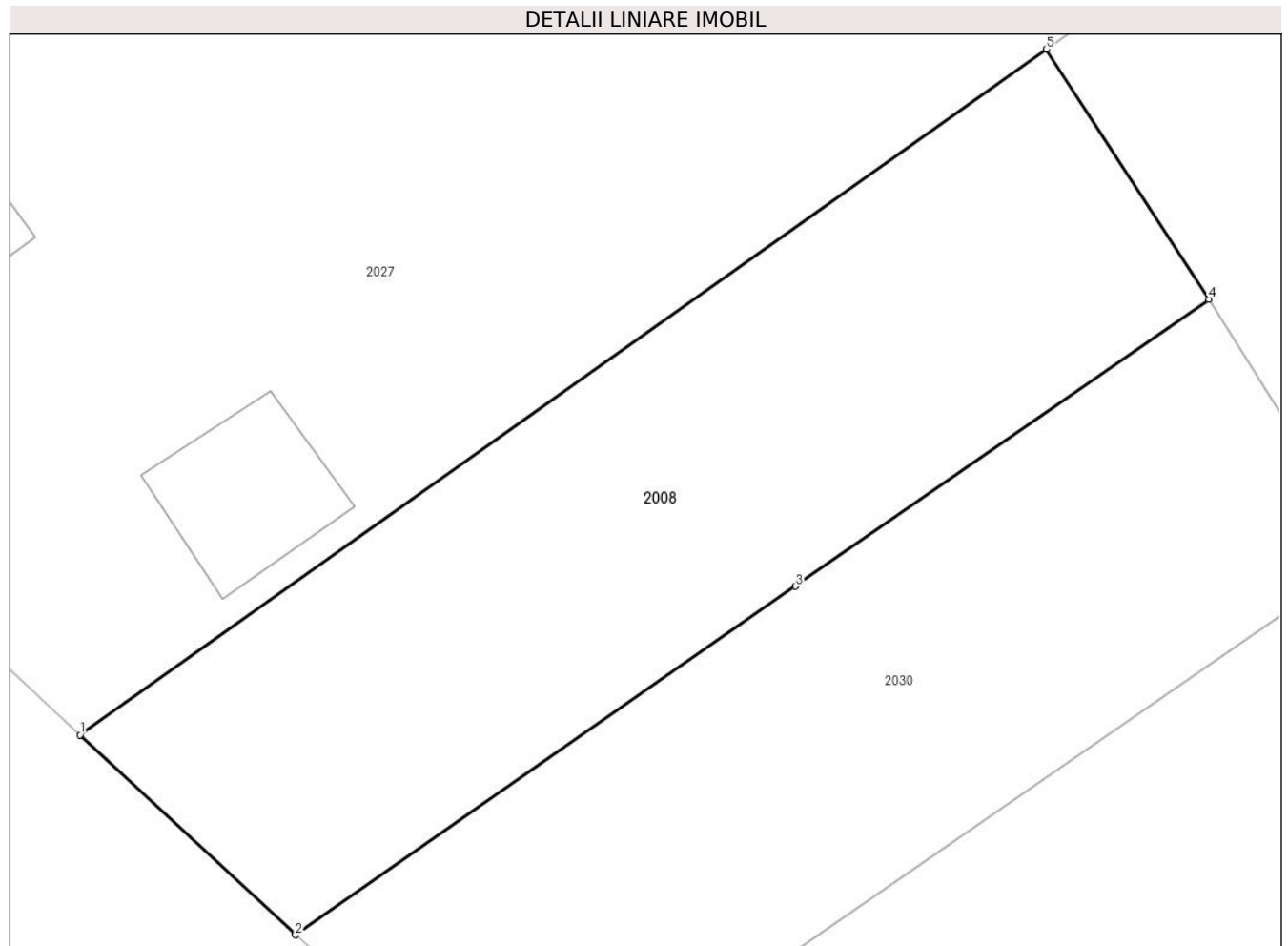
Inscrieri privind dezmembramintele dreptului de proprietate, drepturi reale de garanție și sarcini		Referințe
3690 / 22/01/2013		
Act Notarial nr. 242, din 21/01/2013 emis de NP NECULAE AURELIAN (act notarial nr. 4/29-01-2013 emis de NP NECULAE AURELIAN);		
C2	se radiaza ipoteca precum și interdicțiile aferente acestora de sub C1,B5 înscrisă conform încheierii 43940/2007	A1

Anexa Nr. 1 La Partea I

Teren

Nr cadastral	Suprafața (mp)*	Observații / Referințe
20211	2.034	Imobil inscris in Cf sporadic 20211

* Suprafața este determinată în planul de proiecție Stereo 70.



Date referitoare la teren

Crt	Categorie folosință	Intravilan	Suprafața (mp)	Tarla	Parcelă	Nr. topo	Observații / Referințe
1	arabil	DA	2.034	16	259/3	-	

Lungime Segmente

1) Valorile lungimilor segmentelor sunt obținute din proiecție în plan.

Punct început	X / Y	Punct sfârșit	X / Y	Lungime segment (** (m)
1	612.936,101 390.170,974	2	612.952,867 390.155,427	22.865
2	612.952,867 390.155,427	3	612.991,786 390.182,528	47.426
3	612.991,786 390.182,528	4	613.023,968 390.204,842	39.161
4	613.023,968 390.204,842	5	613.011,298 390.224,289	23.21
5	613.011,298 390.224,289	1	612.936,101 390.170,974	92.179

**** Lungimile segmentelor sunt determinate în planul de proiecție Stereo 70 și sunt rotunjite la 1 milimetru.**

***** Distanța dintre puncte este formată din segmente cumulate ce sunt mai mici decât valoarea 1 milimetru.**

**DATE DESPRE IMOBILUL NR. 2009**

Oficiul de Cadastru și Publicitate Imobiliară PRAHOVA
Biroul de Cadastru și Publicitate Imobiliară Ploiești

A. Partea I. Descrierea imobilului

TEREN Intravilan

Nr. CF vechi:612

Nr. cadastral vechi:416

Adresa: Loc. Mizil, Sos Vadu Sapat, Jud. Prahova

Nr. Crt	Nr cadastral Nr. topografic	Suprafața* (mp)	Observații / Referințe
A1	21631	8.765	Sector cadastral:11 Teren imprejmuit; Imobil inregistrat in CF sporadic 21631

B. Partea II. Proprietari și acte

Inscrieri privitoare la dreptul de proprietate și alte drepturi reale		Referințe
/		
Act Notarial nr. 1275, din 17/05/2022 emis de NP BURTICĂ ADELA (act notarial nr 63 din 20.10.2023, emis de NP BURTICĂ ADELA);		
B7	Intabulare, drept de PROPRIETATE cumpărare ca bun comun, dobândit prin Convenție, cota actuala 1/1 1) ILIE GIGEL 2) ILIE VICTORIA	A1
B8	se respinge capătul de cerere cu privire la notarea posesiei întrucât nu s-au depus actele solicitate prin referatul de completare	A1
Act Notarial nr. 2132, din 05/12/2023 emis de NP BURTICĂ ADELA (act notarial nr 40 din 07.01.2024, emis de NP BURTICĂ ADELA);		
B9	se actualizează informațiile cadastrale în sensul rectificării limitelor de proprietate și suprafața imobilului conform documentației tehnice avizate	A1
Act Administrativ nr. C 5383, din 28/06/2024 emis de OCPI PRAHOVA;		
B10	se notează din oficiu propunerea de dezmembrare a imobilului, recepționată prin cererea nr.90999/17.06.2024	A1

C. Partea III. SARCINI .

Inscrieri privind dezmembramintele dreptului de proprietate, drepturi reale de garanție și sarcini	Referințe
NU SUNT	

Anexa Nr. 1 La Partea I

Teren

Nr cadastral	Suprafața (mp)*	Observații / Referințe
21631	8.765	Imobil inregistrat în CF sporadic 21631

* Suprafața este determinată în planul de proiecție Stereo 70.



Date referitoare la teren

Crt	Categorie folosință	Intravilan	Suprafața (mp)	Tarla	Parcelă	Nr. topo	Observații / Referințe
1	arabil	DA	8.765	16	259/2	-	

Lungime Segmente

1) Valorile lungimilor segmentelor sunt obținute din proiecție în plan.

Punct început	X / Y	Punct sfârșit	X / Y	Lungime segment (** (m)
1	613.061,592 390.284,121	2	613.053,228 390.308,158	25.451
2	613.053,228 390.308,158	3	613.044,341 390.303,692	9.946
3	613.044,341 390.303,692	4	613.033,382 390.298,849	11.981
4	613.033,382 390.298,849	5	613.024,236 390.294,806	10.0
5	613.024,236 390.294,806	6	613.006,689 390.287,051	19.184

Punct început	X / Y	Punct sfârșit	X / Y	Lungime segment (** (m)
6	613.006,689 390.287,051	7	612.982,741 390.276,467	26.183
7	612.982,741 390.276,467	8	613.014,737 390.226,677	59.184
8	613.014,737 390.226,677	9	613.011,298 390.224,289	4.187
9	613.011,298 390.224,289	10	613.023,968 390.204,842	23.21
10	613.023,968 390.204,842	11	613.036,383 390.184,982	23.421
11	613.036,383 390.184,982	12	612.970,643 390.139,693	79.83
12	612.970,643 390.139,693	13	612.994,018 390.118,012	31.882
13	612.994,018 390.118,012	14	613.051,186 390.159,488	70.628
14	613.051,186 390.159,488	15	613.043,336 390.206,339	47.505
15	613.043,336 390.206,339	16	613.082,96 390.220,203	41.979
16	613.082,96 390.220,203	17	613.074,597 390.246,261	27.367
17	613.074,597 390.246,261	1	613.061,592 390.284,121	40.031

** Lungimile segmentelor sunt determinate în planul de proiecție Stereo 70 și sunt rotunjite la 1 milimetru.

*** Distanța dintre puncte este formată din segmente cumulate ce sunt mai mici decât valoarea 1 milimetru.

**DATE DESPRE IMOBILUL NR. 2010**

Oficiul de Cadastru și Publicitate Imobiliară PRAHOVA
Biroul de Cadastru și Publicitate Imobiliară Ploiești

A. Partea I. Descrierea imobilului

TEREN Intravilan

Adresa: Loc. Mizil, Prel Ana Ipatescu, Nr. 43, Jud. Prahova

Nr. Crt	Nr cadastral Nr. topografic	Suprafața* (mp)	Observații / Referințe
A1		1.147	Sector cadastral:11 Teren imprejmuit;

B. Partea II. Proprietari și acte

Inscrieri privitoare la dreptul de proprietate și alte drepturi reale		Referințe
/		
Act Normativ nr. 7, din 13/03/1996 emis de GUVERNUL ROMANIEI (lege);		
B1	Intabulare, drept de PROPRIETATE, dobandit prin Lege, cota actuala 1/1 1) NEIDENTIFICAT NEIDENTIFICAT	A1
B2	Se noteaza PROPRIETAR NEIDENTIFICAT conform art 13, alin 15 1) NEIDENTIFICAT NEIDENTIFICAT	A1

C. Partea III. SARCINI .

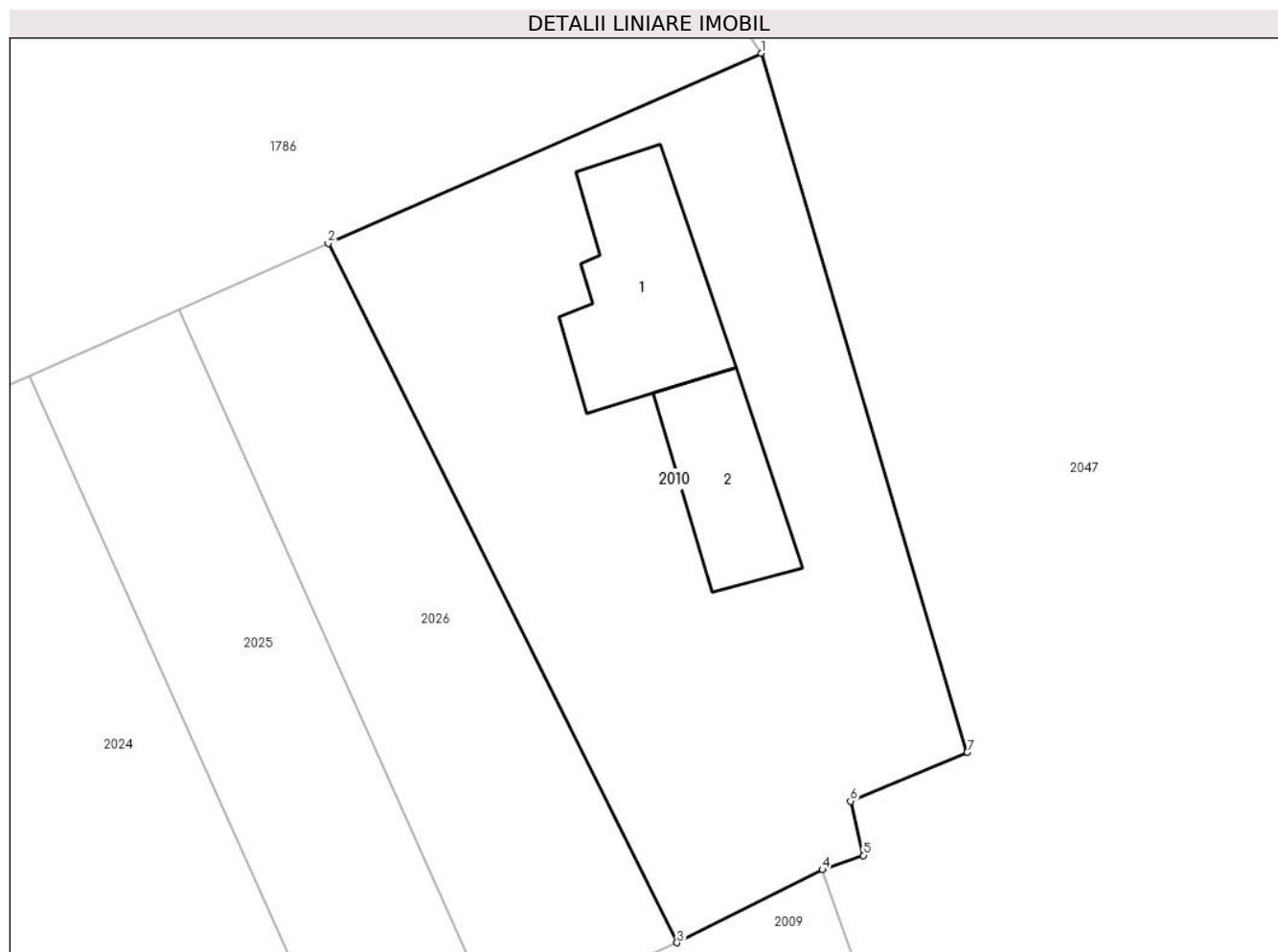
Inscrieri privind dezmembramintele dreptului de proprietate, drepturi reale de garanție și sarcini	Referințe
NU SUNT	

Anexa Nr. 1 La Partea I

Teren

Nr cadastral	Suprafața (mp)*	Observații / Referințe
	1.147	

* Suprafața este determinată în planul de proiecție Stereo 70.



Date referitoare la teren

Crt	Categorie folosință	Intra vilan	Suprafața (mp)	Tarla	Parcelă	Nr. topo	Observații / Referințe
1	curți constructii	DA	400	23	726	-	
2	arabil	DA	747	23	725	-	

Date referitoare la construcții

Crt	Număr	Destinație construcție	Supraf. (mp)	Situație juridică	Observații / Referințe
A1.1		construcții de locuințe	108	Fara acte	Nr. niveluri:1; S. construita la sol:108 mp; S. construita desfasurata:108 mp; LOCUINTA
A1.2		construcții anexa	71	Fara acte	Nr. niveluri:1; S. construita la sol:71 mp; S. construita desfasurata:71 mp; ANEXA

Lungime Segmente

1) Valorile lungimilor segmentelor sunt obținute din proiecție în plan.

Punct început	X / Y	Punct sfârșit	X / Y	Lungime segment (** (m)
1	613.049,478 390.358,078	2	613.022,989 390.346,457	28.926
2	613.022,989 390.346,457	3	613.044,341 390.303,692	47.799

Punct început	X / Y	Punct sfârşit	X / Y	Lungime segment (** (m)
3	613.044,341 390.303,692	4	613.053,228 390.308,158	9.946
4	613.053,228 390.308,158	5	613.055,74 390.309,032	2.66
5	613.055,74 390.309,032	6	613.054,946 390.312,347	3.409
6	613.054,946 390.312,347	7	613.062,088 390.315,335	7.742
7	613.062,088 390.315,335	1	613.049,478 390.358,078	44.564

** Lungimile segmentelor sunt determinate în planul de proiecţie Stereo 70 şi sunt rotunjite la 1 milimetru.

*** Distanţa dintre puncte este formată din segmente cumulate ce sunt mai mici decât valoarea 1 milimetru.

**DATE DESPRE IMOBILUL NR. 2011**

Oficiul de Cadastru și Publicitate Imobiliară PRAHOVA
Biroul de Cadastru și Publicitate Imobiliară Ploiești

A. Partea I. Descrierea imobilului

TEREN Intravilan

Nr. CF vechi:3145

Nr. cadastral vechi:10216

Adresa: Loc. Mizil, Sos Vadu Sapat, Nr. FN, Jud. Prahova

Nr. Crt	Nr cadastral Nr. topografic	Suprafața* (mp)	Observații / Referințe
A1	20439	272	Sector cadastral:11 Teren imprejmuit; Imobil inscris in Cf sporadic 20439.

B. Partea II. Proprietari și acte

Inscrieri privitoare la dreptul de proprietate și alte drepturi reale	Referințe
/	
Act Notarial nr. 340, din 21/02/2011 emis de NP MARIA CALIN;	
B1	A1
Intabulare, drept de PROPRIETATE donatie, dobandit prin Conventie, cota actuala 1/1 1) ILIE IOSIF	

C. Partea III. SARCINI .

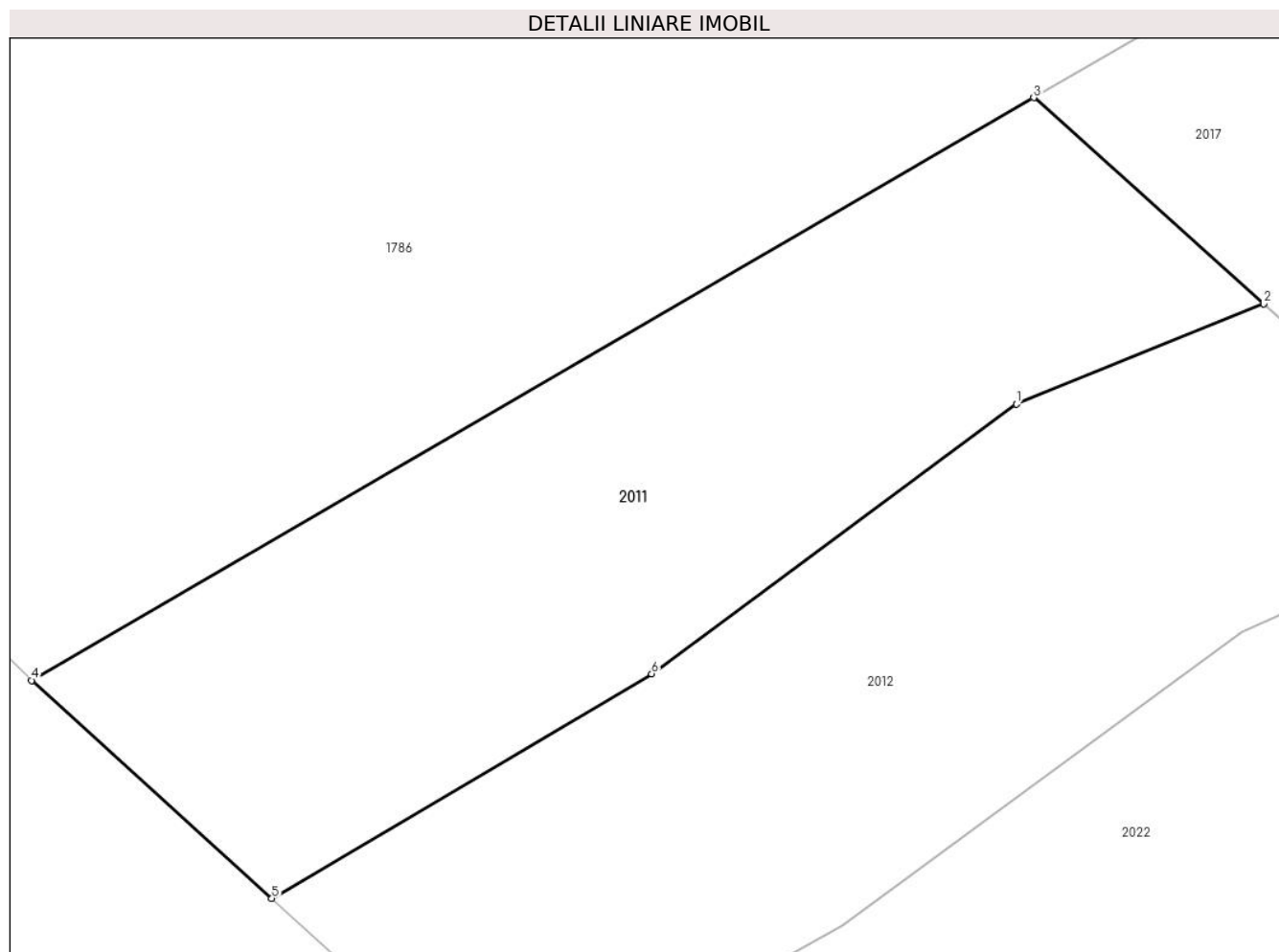
Inscrieri privind dezmembramintele dreptului de proprietate, drepturi reale de garanție și sarcini	Referințe
NU SUNT	

Anexa Nr. 1 La Partea I

Teren

Nr cadastral	Suprafața (mp)*	Observații / Referințe
20439	272	Imobil inscris in Cf sporadic 20439.

* Suprafața este determinată în planul de proiecție Stereo 70.



Date referitoare la teren

Crt	Categorie folosință	Intra vilan	Suprafața (mp)	Tarla	Parcelă	Nr. topo	Observații / Referințe
1	arabil	DA	272	16	259/6	-	

Lungime Segmente

1) Valorile lungimilor segmentelor sunt obținute din proiecție în plan.

Punct început	X / Y	Punct sfârșit	X / Y	Lungime segment (** (m)
1	612.878,13 390.257,12	2	612.885,17 390.259,97	7.595
2	612.885,17 390.259,97	3	612.878,62 390.265,84	8.795
3	612.878,62 390.265,84	4	612.850,09 390.249,26	32.998
4	612.850,09 390.249,26	5	612.856,93 390.243,06	9.232
5	612.856,93 390.243,06	6	612.867,74 390.249,45	12.557

Punct început	X / Y	Punct sfârşit	X / Y	Lungime segment (** (m)
6	612.867,74 390.249,45	1	612.878,13 390.257,12	12.914

** Lungimile segmentelor sunt determinate în planul de proiecţie Stereo 70 şi sunt rotunjite la 1 milimetru.

*** Distanţa dintre puncte este formată din segmente cumulate ce sunt mai mici decât valoarea 1 milimetru.

**DATE DESPRE IMOBILUL NR. 2012**

Oficiul de Cadastru și Publicitate Imobiliară PRAHOVA
Biroul de Cadastru și Publicitate Imobiliară Ploiești

A. Partea I. Descrierea imobilului

TEREN Intravilan

Nr. CF vechi:3144

Nr. cadastral vechi:10215

Adresa: Loc. Mizil, Sos Vadu Sapat, Nr. FN, Jud. Prahova

Nr. Crt	Nr cadastral Nr. topografic	Suprafața* (mp)	Observații / Referințe
A1	20438	290	Sector cadastral:11 Teren imprejmuit; Imobil inscris in Cf sporadic 20438

B. Partea II. Proprietari și acte

Inscrieri privitoare la dreptul de proprietate și alte drepturi reale	Referințe
/	
Act Notarial nr. 1534, din 09/07/2008 emis de NP PROCOPIE STELIANA;	
B1	A1
Intabulare, drept de PROPRIETATE donatie, dobandit prin Conventie, cota actuala 1/1 1) ILIE STELIAN NICOLAE	

C. Partea III. SARCINI .

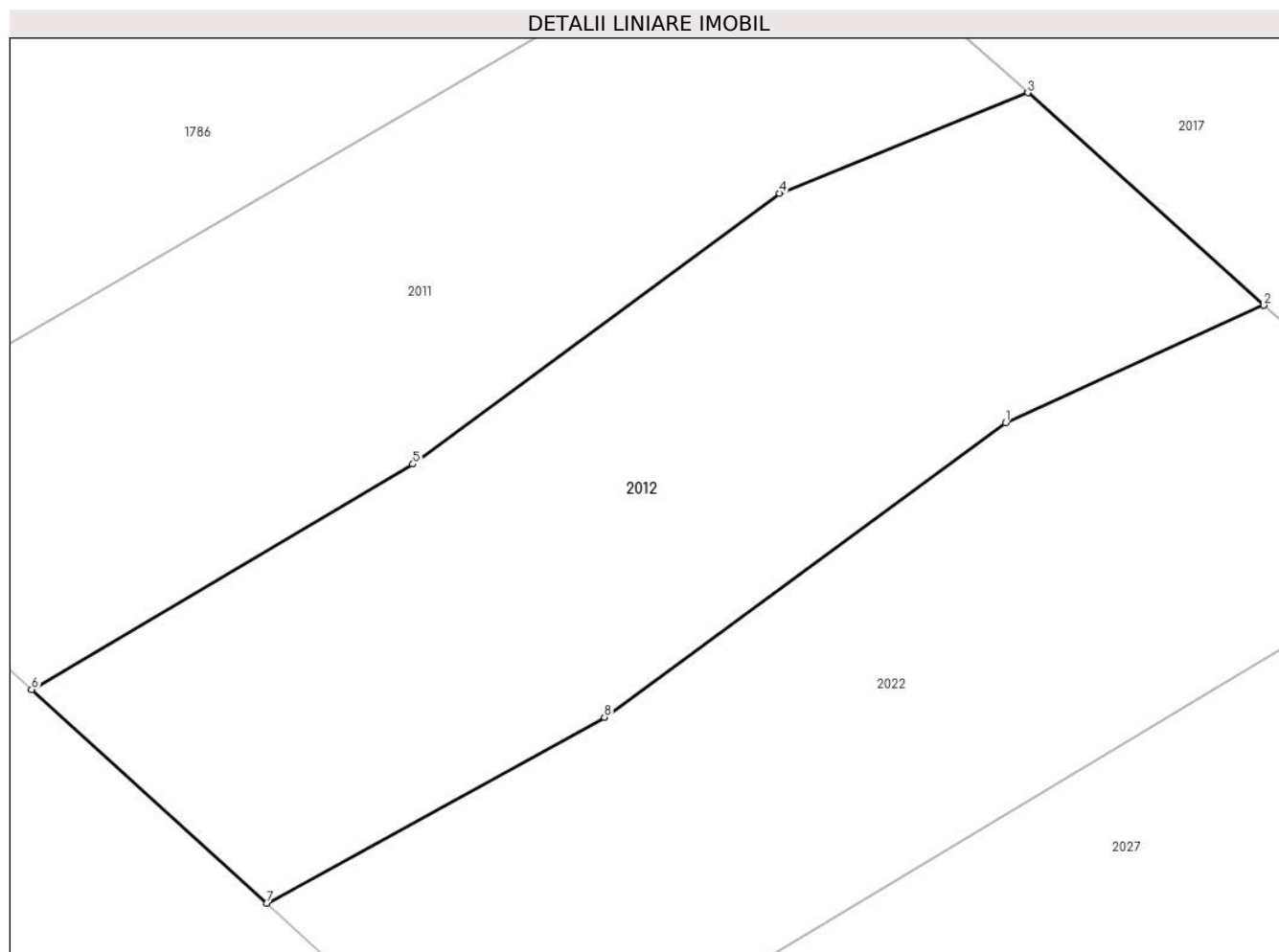
Inscrieri privind dezmembramintele dreptului de proprietate, drepturi reale de garanție și sarcini	Referințe
NU SUNT	

Anexa Nr. 1 La Partea I

Teren

Nr cadastral	Suprafața (mp)*	Observații / Referințe
20438	290	Imobil inscris in Cf sporadic 20438

* Suprafața este determinată în planul de proiecție Stereo 70.



Date referitoare la teren

Crt	Categorie folosință	Intra vilan	Suprafața (mp)	Tarla	Parcelă	Nr. topo	Observații / Referințe
1	arabil	DA	290	16	259/6	-	

Lungime Segmente

1) Valorile lungimilor segmentelor sunt obținute din proiecție în plan.

Punct început	X / Y	Punct sfârșit	X / Y	Lungime segment (** (m)
1	612.884,54 390.250,62	2	612.891,86 390.253,95	8.042
2	612.891,86 390.253,95	3	612.885,17 390.259,97	9.0
3	612.885,17 390.259,97	4	612.878,13 390.257,12	7.595
4	612.878,13 390.257,12	5	612.867,74 390.249,45	12.914
5	612.867,74 390.249,45	6	612.856,93 390.243,06	12.557

Punct început	X / Y	Punct sfârșit	X / Y	Lungime segment (** (m)
6	612.856,93 390.243,06	7	612.863,59 390.237,01	8.998
7	612.863,59 390.237,01	8	612.873,17 390.242,28	10.934
8	612.873,17 390.242,28	1	612.884,54 390.250,62	14.101

** Lungimile segmentelor sunt determinate în planul de proiecție Stereo 70 și sunt rotunjite la 1 milimetru.

*** Distanța dintre puncte este formată din segmente cumulate ce sunt mai mici decât valoarea 1 milimetru.

**DATE DESPRE IMOBILUL NR. 2013**

Oficiul de Cadastru și Publicitate Imobiliară PRAHOVA
Biroul de Cadastru și Publicitate Imobiliară Ploiești

A. Partea I. Descrierea imobilului

TEREN Intravilan

Nr. CF vechi:3153

Nr. cadastral vechi:10224

Adresa: Loc. Mizil, Prel Ana Ipatescu, Nr. 55, Jud. Prahova

Nr. Crt	Nr cadastral Nr. topografic	Suprafața* (mp)	Observații / Referințe
A1	20447	337	Sector cadastral:11 Teren imprejmuit; Imobil inscris in Cf sporadic 20447

B. Partea II. Proprietari și acte

Inscrieri privitoare la dreptul de proprietate și alte drepturi reale	Referințe
/	
Act Notarial nr. 891, din 05/06/2009 emis de NP CALIN MARIA (contract de vanzare-cumparare);	
B1	A1
Intabulare, drept de PROPRIETATEcumparare ca bun propriu, dobandit prin Conventie, cota actuala 1/1 1) MANOLE DENIS	

C. Partea III. SARCINI .

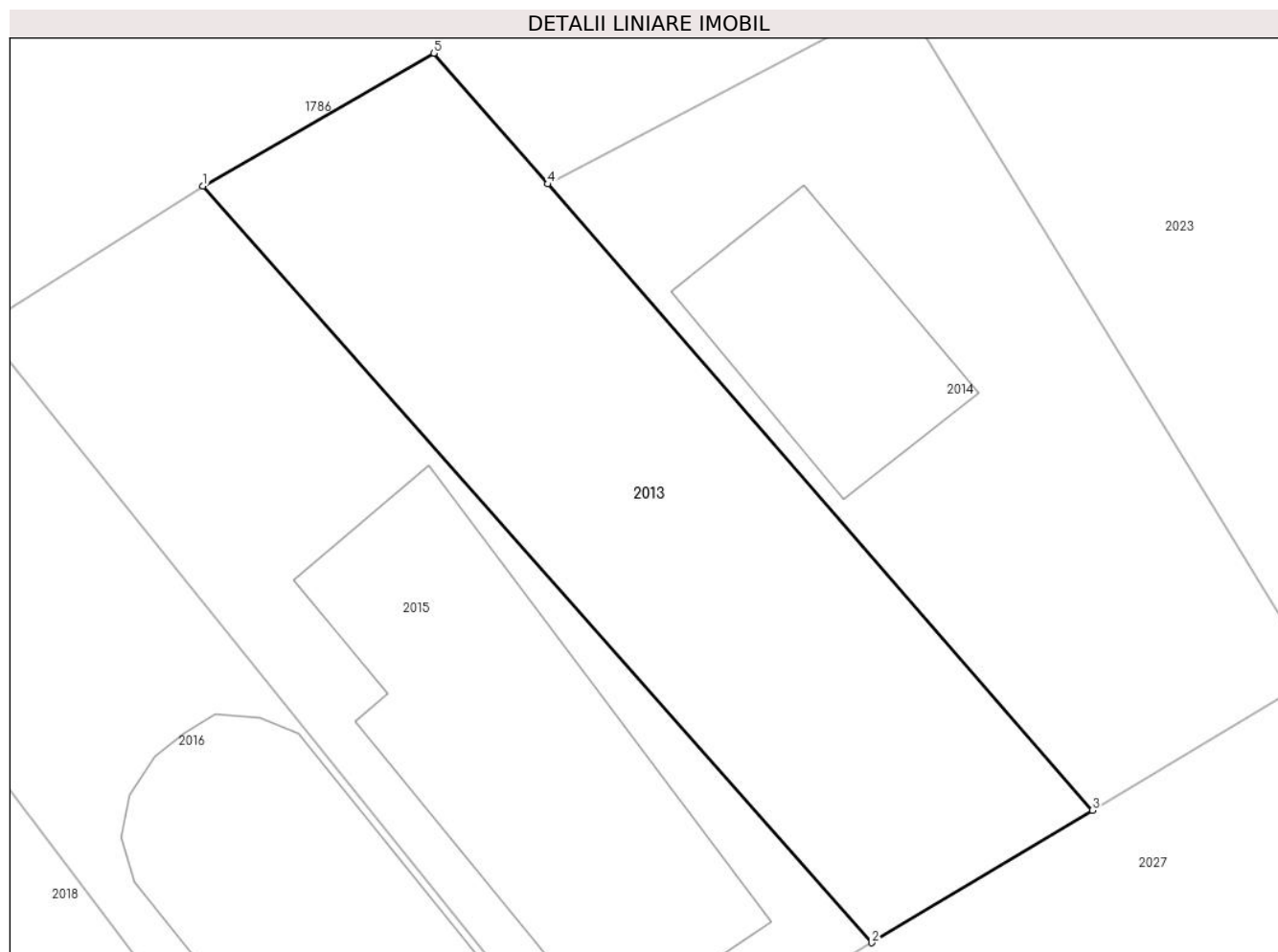
Inscrieri privind dezmembramintele dreptului de proprietate, drepturi reale de garanție și sarcini	Referințe
NU SUNT	

Anexa Nr. 1 La Partea I

Teren

Nr cadastral	Suprafața (mp)*	Observații / Referințe
20447	337	Imobil înscris în Cf sporadic 20447

* Suprafața este determinată în planul de proiecție Stereo 70.



Date referitoare la teren

Crt	Categorie folosință	Intravilan	Suprafața (mp)	Tarla	Parcelă	Nr. topo	Observații / Referințe
1	arabil	DA	337	16	259/6	-	

Lungime Segmente

1) Valorile lungimilor segmentelor sunt obținute din proiecție în plan.

Punct început	X / Y	Punct sfârșit	X / Y	Lungime segment (** (m)
1	612.931,156 390.309,279	2	612.955,308 390.281,975	36.453
2	612.955,308 390.281,975	3	612.963,272 390.286,749	9.286
3	612.963,272 390.286,749	4	612.943,599 390.309,357	29.969
4	612.943,599 390.309,357	5	612.939,491 390.314,078	6.258
5	612.939,491 390.314,078	1	612.931,156 390.309,279	9.618

**** Lungimile segmentelor sunt determinate în planul de proiecție Stereo 70 și sunt rotunjite la 1 milimetru.**

***** Distanța dintre puncte este formată din segmente cumulate ce sunt mai mici decât valoarea 1 milimetru.**

**DATE DESPRE IMOBILUL NR. 2014**

Oficiul de Cadastru și Publicitate Imobiliară PRAHOVA
Biroul de Cadastru și Publicitate Imobiliară Ploiești

A. Partea I. Descrierea imobilului

TEREN Intravilan

Nr. CF vechi:3154

Nr. cadastral vechi:10225

Adresa: Loc. Mizil, Prel Ana Ipatescu, Nr. 53, Jud. Prahova

Nr. Crt	Nr cadastral Nr. topografic	Suprafața* (mp)	Observații / Referințe
A1	20448	346	Sector cadastral:11 Teren imprejmuit; Imobil inscris in Cf sporadic 20448

B. Partea II. Proprietari și acte

Inscrieri privitoare la dreptul de proprietate și alte drepturi reale		Referințe
/		
Act Notarial nr. 2489, din 12/11/2010 emis de NP MARIA CALIN (contract de vanzare-cumparare);		
B1	Intabulare, drept de PROPRIETATEcumparare ca bun comun, dobandit prin Conventie, cota actuala 1/1 1) ILIE ARGIR 2) ILIE ECATERINA	A1

C. Partea III. SARCINI

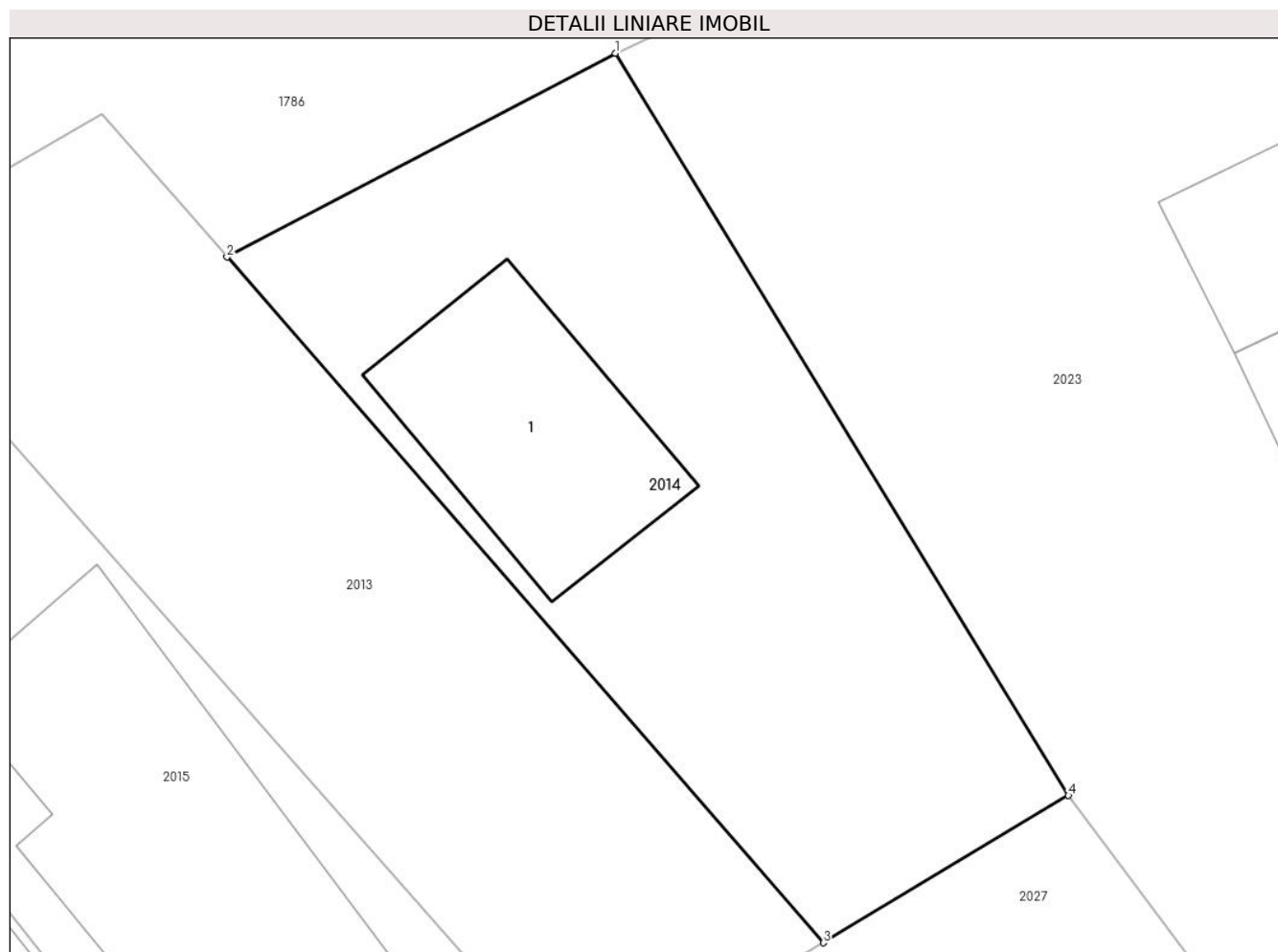
Inscrieri privind dezmembramintele dreptului de proprietate, drepturi reale de garanție și sarcini		Referințe
/		
Act Administrativ nr. 3006, din 25/10/2023 emis de PRIMĂRIA MIZIL (act administrativ nr 37523 din 26.10.2023, emis de PRIMĂRIA MIZIL);		
C1	Intabulare, drept de IPOTECA LEGALA, Valoare:1189.4 LEI (reprezentând sechestrul), asupra cotei părți din imobil aparținând numitei ILIE ECATERINA 1) PRIMĂRIA MIZIL, CIF:9999999999999	A1

Anexa Nr. 1 La Partea I

Teren

Nr cadastral	Suprafața (mp)*	Observații / Referințe
20448	346	Imobil inregistrat în Cf sporadic 20448

* Suprafața este determinată în planul de proiecție Stereo 70.



Date referitoare la teren

Crt	Categorie folosință	Intravilan	Suprafața (mp)	Tarla	Parcelă	Nr. topo	Observații / Referințe
1	curți construcții	DA	346	16	259/6	-	

Date referitoare la construcții

Crt	Număr	Destinație construcție	Supraf. (mp)	Situație juridică	Observații / Referințe
A1.1	20448-C1	construcții de locuințe	60	Fara acte	Nr. niveluri:1; S. construită la sol:60 mp; locuința

Lungime Segmente

1) Valorile lungimilor segmentelor sunt obținute din proiecție în plan.

Punct început	X / Y	Punct sfârșit	X / Y	Lungime segment (** (m)
1	612.956,411 390.316,077	2	612.943,599 390.309,357	14.467
2	612.943,599 390.309,357	3	612.963,272 390.286,749	29.969
3	612.963,272 390.286,749	4	612.971,361 390.291,601	9.432
4	612.971,361 390.291,601	1	612.956,411 390.316,077	28.681

**** Lungimile segmentelor sunt determinate în planul de proiecție Stereo 70 și sunt rotunjite la 1 milimetru.**

***** Distanța dintre puncte este formată din segmente cumulate ce sunt mai mici decât valoarea 1 milimetru.**

**DATE DESPRE IMOBILUL NR. 2015**

Oficiul de Cadastru și Publicitate Imobiliară PRAHOVA
Biroul de Cadastru și Publicitate Imobiliară Ploiești

A. Partea I. Descrierea imobilului

TEREN Intravilan

Nr. CF vechi:3152

Nr. cadastral vechi:10223

Adresa: Loc. Mizil, Prel Ana Ipatescu, Nr. 57, Jud. Prahova

Nr. Crt	Nr cadastral Nr. topografic	Suprafața* (mp)	Observații / Referințe
A1	20446	370	Sector cadastral:11 Teren imprejmuit; Imobil inscris in Cf sporadic 20446

B. Partea II. Proprietari și acte

Inscrieri privitoare la dreptul de proprietate și alte drepturi reale	Referințe
/	
Act Notarial nr. 783, din 10/08/2020 emis de NP Calin Maria (contract de vanzare-cumparare);	
B1	A1
Intabulare, drept de PROPRIETATEcumparare ca bun propriu, dobandit prin Conventie, cota actuala 1/1 1) VOINEA MARIAN	

C. Partea III. SARCINI .

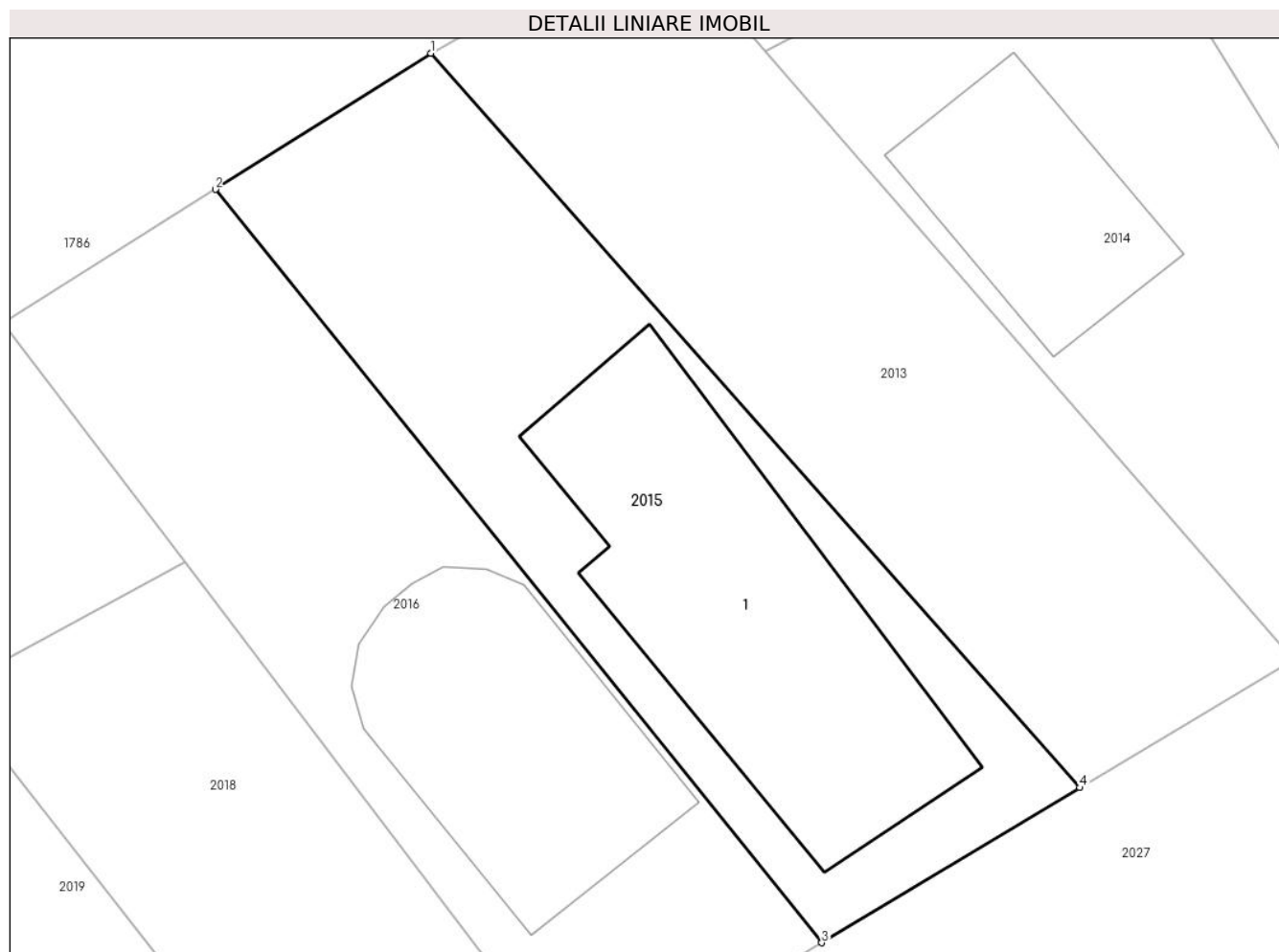
Inscrieri privind dezmembramintele dreptului de proprietate, drepturi reale de garanție și sarcini	Referințe
NU SUNT	

Anexa Nr. 1 La Partea I

Teren

Nr cadastral	Suprafața (mp)*	Observații / Referințe
20446	370	Imobil inscris in Cf sporadic 20446

* Suprafața este determinată în planul de proiecție Stereo 70.



Date referitoare la teren

Crt	Categorie folosință	Intra vilan	Suprafața (mp)	Tarla	Parcelă	Nr. topo	Observații / Referințe
1	curți constructii	DA	370	16	259/6	-	

Date referitoare la construcții

Crt	Număr	Destinație construcție	Supraf. (mp)	Situație juridică	Observații / Referințe
A1.1	20446-C1	construcții de locuințe	143	Fara acte	Nr. niveluri:1; S. construita la sol:143 mp; LOCUINTA

Lungime Segmente

1) Valorile lungimilor segmentelor sunt obținute din proiecție în plan.

Punct început	X / Y	Punct sfârșit	X / Y	Lungime segment (** (m)
1	612.931,156 390.309,279	2	612.923,139 390.304,22	9.48
2	612.923,139 390.304,22	3	612.945,697 390.276,209	35.965
3	612.945,697 390.276,209	4	612.955,308 390.281,975	11.208
4	612.955,308 390.281,975	1	612.931,156 390.309,279	36.453

**** Lungimile segmentelor sunt determinate în planul de proiecție Stereo 70 și sunt rotunjite la 1 milimetru.**

***** Distanța dintre puncte este formată din segmente cumulate ce sunt mai mici decât valoarea 1 milimetru.**

**DATE DESPRE IMOBILUL NR. 2016**

Oficiul de Cadastru și Publicitate Imobiliară PRAHOVA
Biroul de Cadastru și Publicitate Imobiliară Ploiești

A. Partea I. Descrierea imobilului

TEREN Intravilan

Nr. CF vechi:3151

Nr. cadastral vechi:10222

Adresa: Loc. Mizil, Prel Ana Ipatescu, Nr. 59, Jud. Prahova

Nr. Crt	Nr cadastral Nr. topografic	Suprafața* (mp)	Observații / Referințe
A1	20445	351	Sector cadastral:11 Teren imprejmuit; Imobil in scris in Cf sporadic 20445

Construcții

Crt	Nr cadastral Nr. topografic	Adresa	Observații / Referințe
A1.1	20445-C1	Loc. Mizil, Prel Ana Ipatescu, Nr. 59, Jud. Prahova	Nr. niveluri:2; S. construita la sol:98 mp; Locuință-Suprafața construită desfășurată P+1E=98+98 = 196mp, An construire 2009

B. Partea II. Proprietari și acte

Inscrieri privitoare la dreptul de proprietate și alte drepturi reale		Referințe
/		
Act Notarial nr. 1378, din 11/08/2023 emis de NP BURTICA ADELA (contract de vanzare-cumparare);		
B1	Intabulare, drept de PROPRIETATEcumparare ca bun propriu, dobandit prin Conventie, cota actuala 1/1 1) ILIE FLORIN-SAMUEL 2) ILIE FLORIN-SAMUEL	A1
B2	Intabulare, drept de PROPRIETATEcumparare ca bun propriu, dobandit prin Conventie, cota actuala 1/1 1) ILIE FLORIN-SAMUEL 2) ILIE FLORIN-SAMUEL	A1.1

C. Partea III. SARCINI .

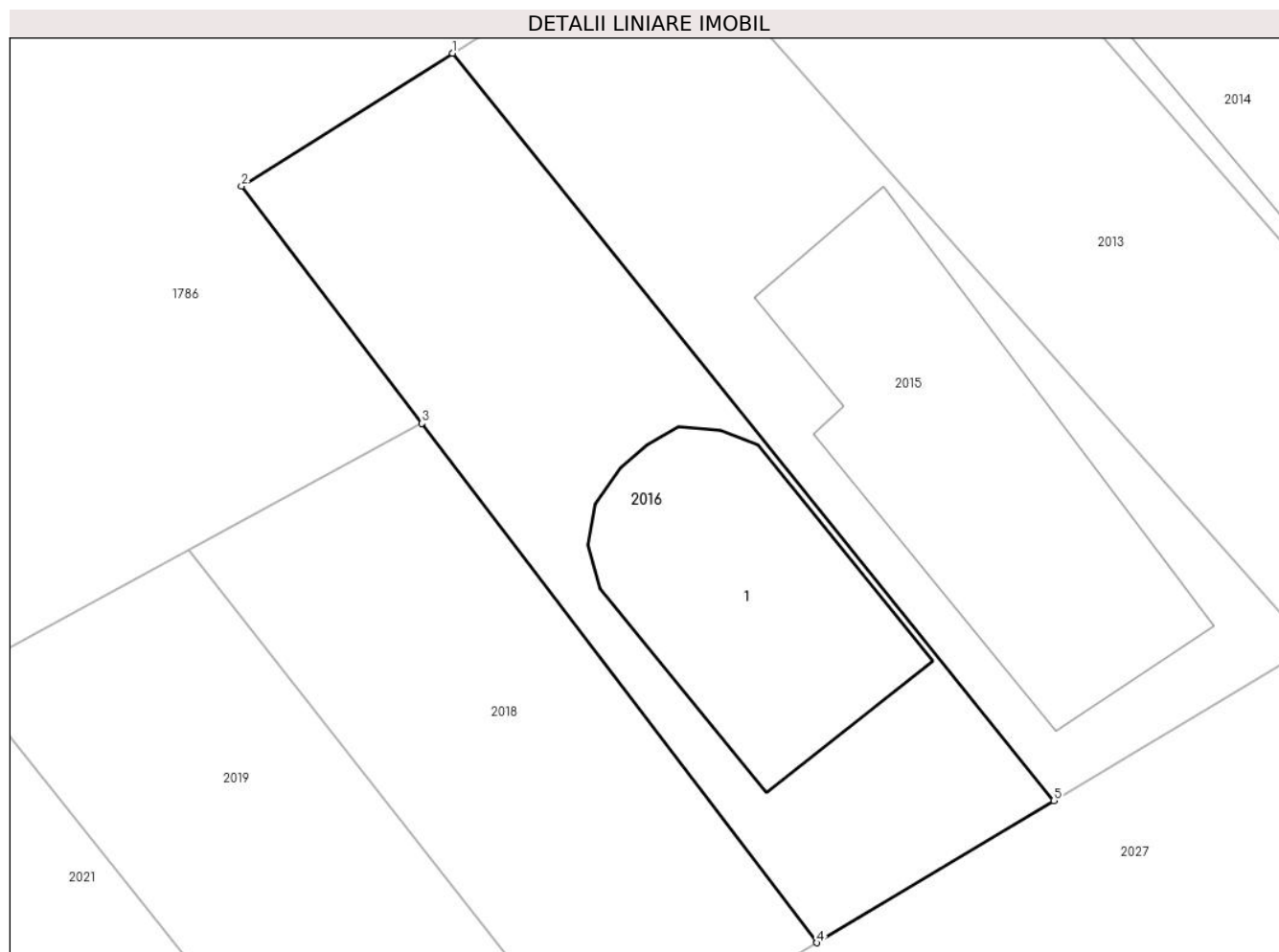
Inscrieri privind dezmembramintele dreptului de proprietate, drepturi reale de garanție și sarcini	Referințe
NU SUNT	

Anexa Nr. 1 La Partea I

Teren

Nr cadastral	Suprafața (mp)*	Observații / Referințe
20445	351	Imobil inregistrat în Cf sporadic 20445

* Suprafața este determinată în planul de proiecție Stereo 70.



Date referitoare la teren

Crt	Categorie folosință	Intravilan	Suprafața (mp)	Tarla	Parcelă	Nr. topo	Observații / Referințe
1	curți constructii	DA	351	16	259/6	-	

Date referitoare la construcții

Crt	Număr	Destinație construcție	Supraf. (mp)	Situație juridică	Observații / Referințe
A1.1	20445-C1	construcții de locuințe	98	Cu acte	Nr. niveluri:2; S. construită la sol:98 mp; Locuință-Suprafața construită desfășurată P+1E=98+98 = 196mp, An construire 2009

Lungime Segmente

1) Valorile lungimilor segmentelor sunt obținute din proiecție în plan.

Punct început	X / Y	Punct sfârșit	X / Y	Lungime segment (** (m)
1	612.923,139 390.304,22	2	612.915,224 390.299,239	9.352
2	612.915,224 390.299,239	3	612.921,992 390.290,347	11.175
3	612.921,992 390.290,347	4	612.936,81 390.270,88	24.465

Punct început	X / Y	Punct sfârșit	X / Y	Lungime segment (** (m)
4	612.936,81 390.270,88	5	612.945,697 390.276,209	10.363
5	612.945,697 390.276,209	1	612.923,139 390.304,22	35.965

** Lungimile segmentelor sunt determinate în planul de proiecție Stereo 70 și sunt rotunjite la 1 milimetru.

*** Distanța dintre puncte este formată din segmente cumulate ce sunt mai mici decât valoarea 1 milimetru.

**DATE DESPRE IMOBILUL NR. 2017**

Oficiul de Cadastru și Publicitate Imobiliară PRAHOVA
Biroul de Cadastru și Publicitate Imobiliară Ploiești

A. Partea I. Descrierea imobilului

TEREN Intravilan

Nr. CF vechi:3146

Nr. cadastral vechi:10217

Adresa: Loc. Mizil, Prel Ana Ipatescu, Nr. 69, Jud. Prahova

Nr. Crt	Nr cadastral Nr. topografic	Suprafața* (mp)	Observații / Referințe
A1	20440	225	Sector cadastral:11 Teren imprejmuit; Imobil inscris in Cf sporadic 20440

B. Partea II. Proprietari și acte

Inscrieri privitoare la dreptul de proprietate și alte drepturi reale	Referințe
/	
Act Notarial nr. 590, din 22/02/2008 emis de NP PRICOPIE STELIANA (contract de vanzare-cumparare);	
B1	A1
Intabulare, drept de PROPRIETATEcumparare ca bun comun, dobandit prin Conventie, cota actuala 1/1	
1) ILIE GIGEL	
2) ILIE VICTORIA	

C. Partea III. SARCINI .

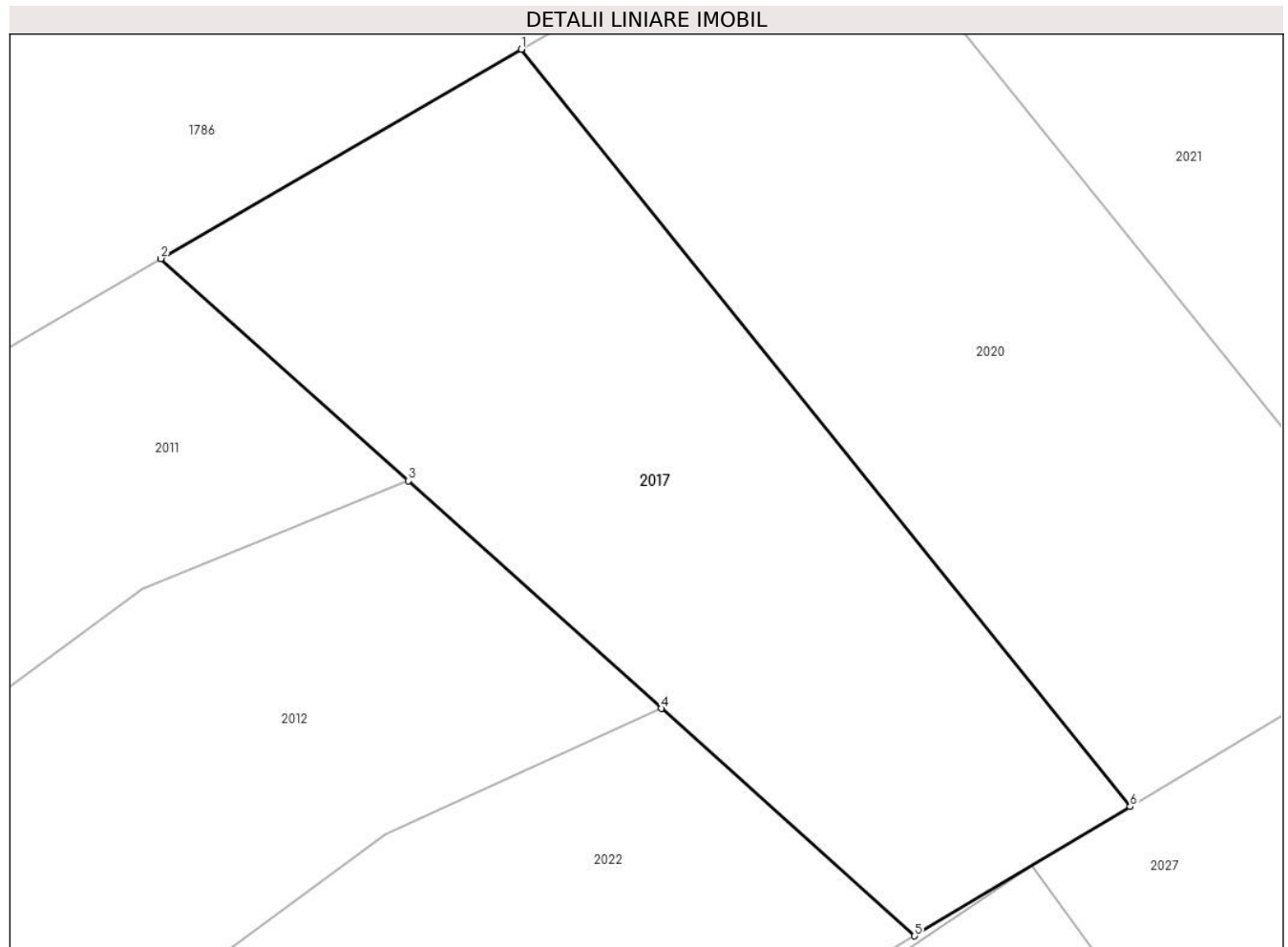
Inscrieri privind dezmembramintele dreptului de proprietate, drepturi reale de garanție și sarcini	Referințe
NU SUNT	

Anexa Nr. 1 La Partea I

Teren

Nr cadastral	Suprafața (mp)*	Observații / Referințe
20440	225	Imobil înscris în Cf sporadic 20440

* Suprafața este determinată în planul de proiecție Stereo 70.



Date referitoare la teren

Crt	Categorie folosință	Intravilan	Suprafața (mp)	Tarla	Parcelă	Nr. topo	Observații / Referințe
1	arabil	DA	225	16	259/6	-	

Lungime Segmente

1) Valorile lungimilor segmentelor sunt obținute din proiecție în plan.

Punct început	X / Y	Punct sfârșit	X / Y	Lungime segment (** (m)
1	612.888,157 390.271,373	2	612.878,62 390.265,84	11.026
2	612.878,62 390.265,84	3	612.885,17 390.259,97	8.795
3	612.885,17 390.259,97	4	612.891,86 390.253,95	9.0
4	612.891,86 390.253,95	5	612.898,56 390.247,94	9.001
5	612.898,56 390.247,94	6	612.904,255 390.251,356	6.641

Punct început	X / Y	Punct sfârșit	X / Y	Lungime segment (** (m)
6	612.904,255 390.251,356	1	612.888,157 390.271,373	25.687

** Lungimile segmentelor sunt determinate în planul de proiecție Stereo 70 și sunt rotunjite la 1 milimetru.

*** Distanța dintre puncte este formată din segmente cumulate ce sunt mai mici decât valoarea 1 milimetru.

**DATE DESPRE IMOBILUL NR. 2018**

Oficiul de Cadastru și Publicitate Imobiliară PRAHOVA
Biroul de Cadastru și Publicitate Imobiliară Ploiești

A. Partea I. Descrierea imobilului

TEREN Intravilan

Nr. CF vechi:3150

Nr. cadastral vechi:10221

Adresa: Loc. Mizil, Prel Ana Ipatescu, Nr. 61, Jud. Prahova

Nr. Crt	Nr cadastral Nr. topografic	Suprafața* (mp)	Observații / Referințe
A1	20444	238	Sector cadastral:11 Teren imprejmuit; Imobil inscris in Cf sporadic 20444

B. Partea II. Proprietari și acte

Inscrieri privitoare la dreptul de proprietate și alte drepturi reale	Referințe
/	
Act Notarial nr. 590, din 22/02/2008 emis de NP PRICOPIE STELIANA (contract de vanzare-cumparare);	
B1	A1
Intabulare, drept de PROPRIETATEcumparare ca bun comun, dobandit prin Conventie, cota actuala 1/1	
1) ILIE GIGEL	
2) ILIE VICTORIA	

C. Partea III. SARCINI .

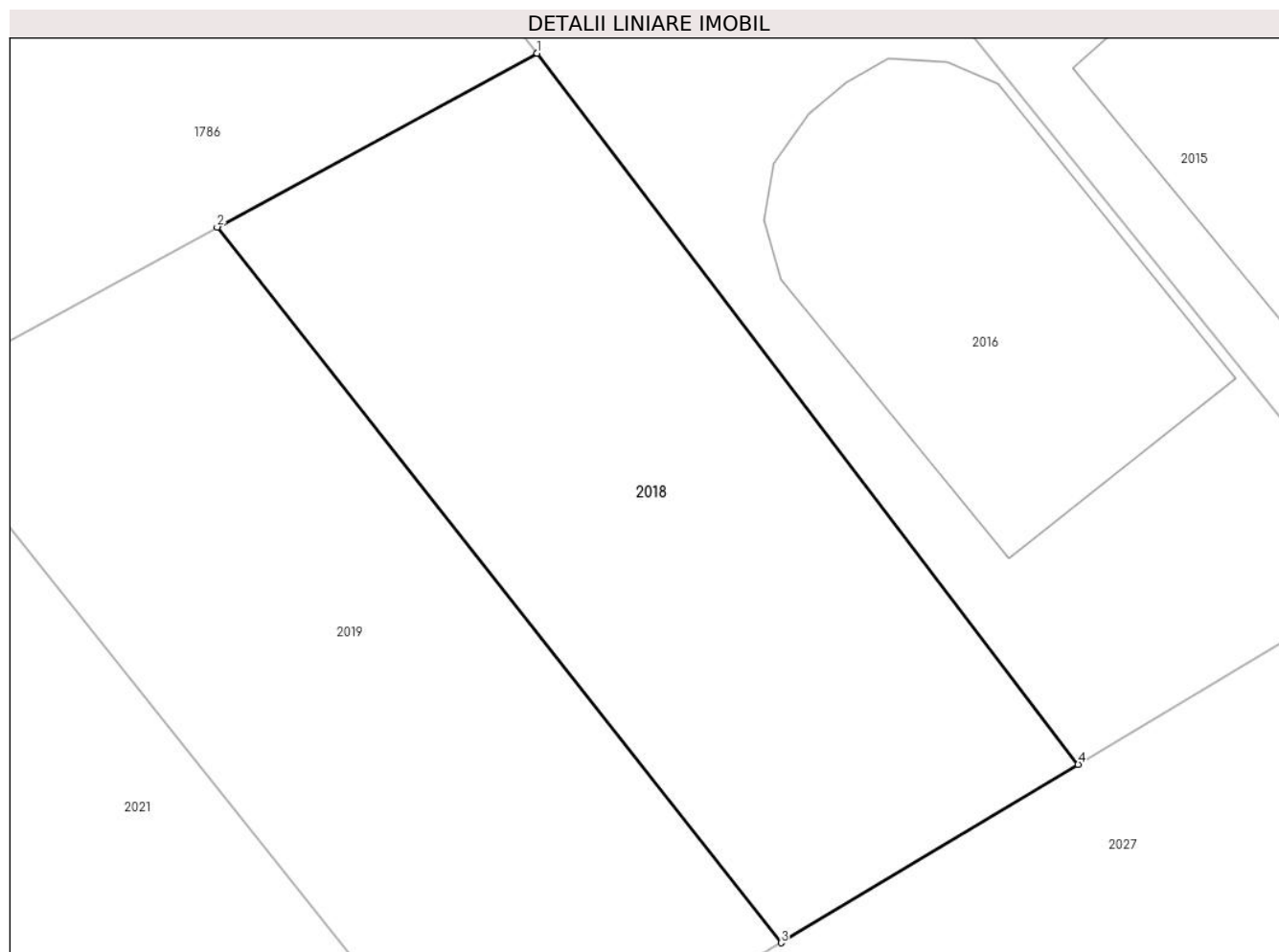
Inscrieri privind dezmembramintele dreptului de proprietate, drepturi reale de garanție și sarcini	Referințe
NU SUNT	

Anexa Nr. 1 La Partea I

Teren

Nr cadastral	Suprafața (mp)*	Observații / Referințe
20444	238	Imobil înscris în Cf sporadic 20444

* Suprafața este determinată în planul de proiecție Stereo 70.



Date referitoare la teren

Crt	Categorie folosință	Intravilan	Suprafața (mp)	Tarla	Parcelă	Nr. topo	Observații / Referințe
1	arabil	DA	238	16	259/6	-	

Lungime Segmente

1) Valorile lungimilor segmentelor sunt obținute din proiecție în plan.

Punct început	X / Y	Punct sfârșit	X / Y	Lungime segment (** (m)
1	612.921,992 390.290,347	2	612.913,226 390.285,59	9.974
2	612.913,226 390.285,59	3	612.928,67 390.266,0	24.946
3	612.928,67 390.266,0	4	612.936,81 390.270,88	9.491
4	612.936,81 390.270,88	1	612.921,992 390.290,347	24.465

** Lungimile segmentelor sunt determinate în planul de proiecție Stereo 70 și sunt rotunjite la 1 milimetru.

***** Distanţa dintre puncte este formată din segmente cumulate ce sunt mai mici decât valoarea 1 milimetru.**

**DATE DESPRE IMOBILUL NR. 2019**

Oficiul de Cadastru și Publicitate Imobiliară PRAHOVA
Biroul de Cadastru și Publicitate Imobiliară Ploiești

A. Partea I. Descrierea imobilului

TEREN Intravilan

Nr. CF vechi:3149

Nr. cadastral vechi:10220

Adresa: Loc. Mizil, Prel Ana Ipatescu, Nr. 63, Jud. Prahova

Nr. Crt	Nr cadastral Nr. topografic	Suprafața* (mp)	Observații / Referințe
A1	20443	239	Sector cadastral:11 Teren imprejmuit; Imobil inscris in Cf sporadic 20443

B. Partea II. Proprietari și acte

Inscrieri privitoare la dreptul de proprietate și alte drepturi reale	Referințe
48596 / 14/07/2008	
Act Notarial nr. 590, din 22/02/2008 emis de NP PRICOPIE STELIANA (contract de vanzare-cumparare);	
B3	A1
Intabulare, drept de PROPRIETATEcumparare ca bun comun, dobandit prin Conventie, cota actuala 1/1	
1) ILIE GIGEL	
2) ILIE VICTORIA	

C. Partea III. SARCINI .

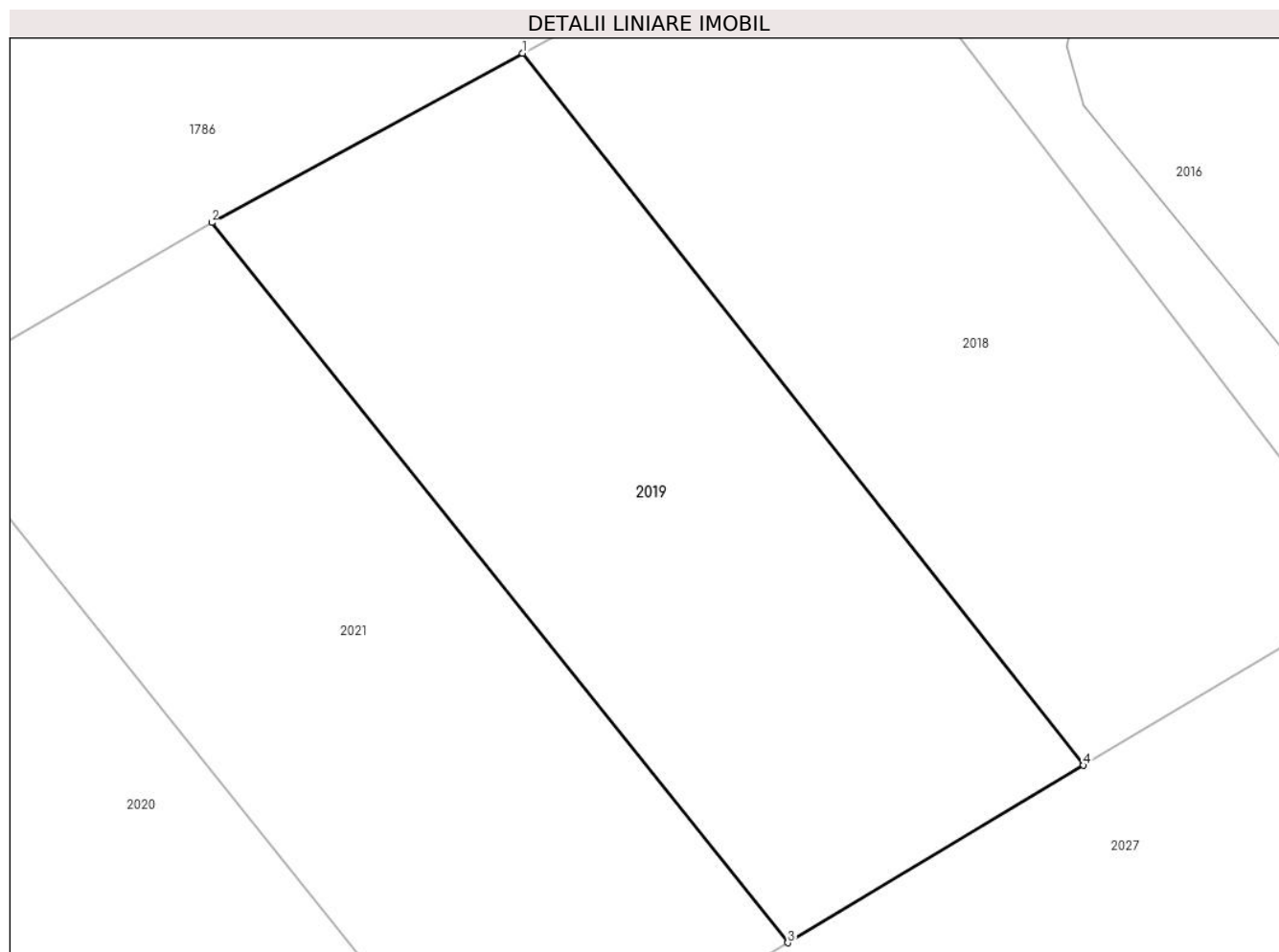
Inscrieri privind dezmembramintele dreptului de proprietate, drepturi reale de garanție și sarcini	Referințe
NU SUNT	

Anexa Nr. 1 La Partea I

Teren

Nr cadastral	Suprafața (mp)*	Observații / Referințe
20443	239	Imobil înscris în Cf sporadic 20443

* Suprafața este determinată în planul de proiecție Stereo 70.



Date referitoare la teren

Crt	Categorie folosință	Intra vilan	Suprafața (mp)	Tarla	Parcelă	Nr. topo	Observații / Referințe
1	arabil	DA	239	16	259/6	-	

Lungime Segmente

1) Valorile lungimilor segmentelor sunt obținute din proiecție în plan.

Punct început	X / Y	Punct sfârșit	X / Y	Lungime segment (** (m)
1	612.913,226 390.285,59	2	612.904,671 390.280,931	9.741
2	612.904,671 390.280,931	3	612.920,531 390.261,121	25.377
3	612.920,531 390.261,121	4	612.928,67 390.266,0	9.49
4	612.928,67 390.266,0	1	612.913,226 390.285,59	24.946

** Lungimile segmentelor sunt determinate în planul de proiecție Stereo 70 și sunt rotunjite la 1 milimetru.

***** Distanţa dintre puncte este formată din segmente cumulate ce sunt mai mici decât valoarea 1 milimetru.**

**DATE DESPRE IMOBILUL NR. 2020**

Oficiul de Cadastru și Publicitate Imobiliară PRAHOVA
Biroul de Cadastru și Publicitate Imobiliară Ploiești

A. Partea I. Descrierea imobilului

TEREN Intravilan

Nr. CF vechi:3147

Nr. cadastral vechi:10218

Adresa: Loc. Mizil, Prel Ana Ipatescu, Nr. 67, Jud. Prahova

Nr. Crt	Nr cadastral Nr. topografic	Suprafața* (mp)	Observații / Referințe
A1	20441	241	Sector cadastral:11 Teren imprejmuit; Imobil inscris in Cf sporadic 20441

B. Partea II. Proprietari și acte

Inscrieri privitoare la dreptul de proprietate și alte drepturi reale	Referințe
48596 / 14/07/2008	
Act Notarial nr. 590, din 22/02/2008 emis de NP PRICOPIE STELIANA (contract de vanzare-cumparare);	
B3	A1
Intabulare, drept de PROPRIETATEcumparare ca bun comun, dobandit prin Conventie, cota actuala 1/1	
1) ILIE GIGEL	
2) ILIE VICTORIA	

C. Partea III. SARCINI .

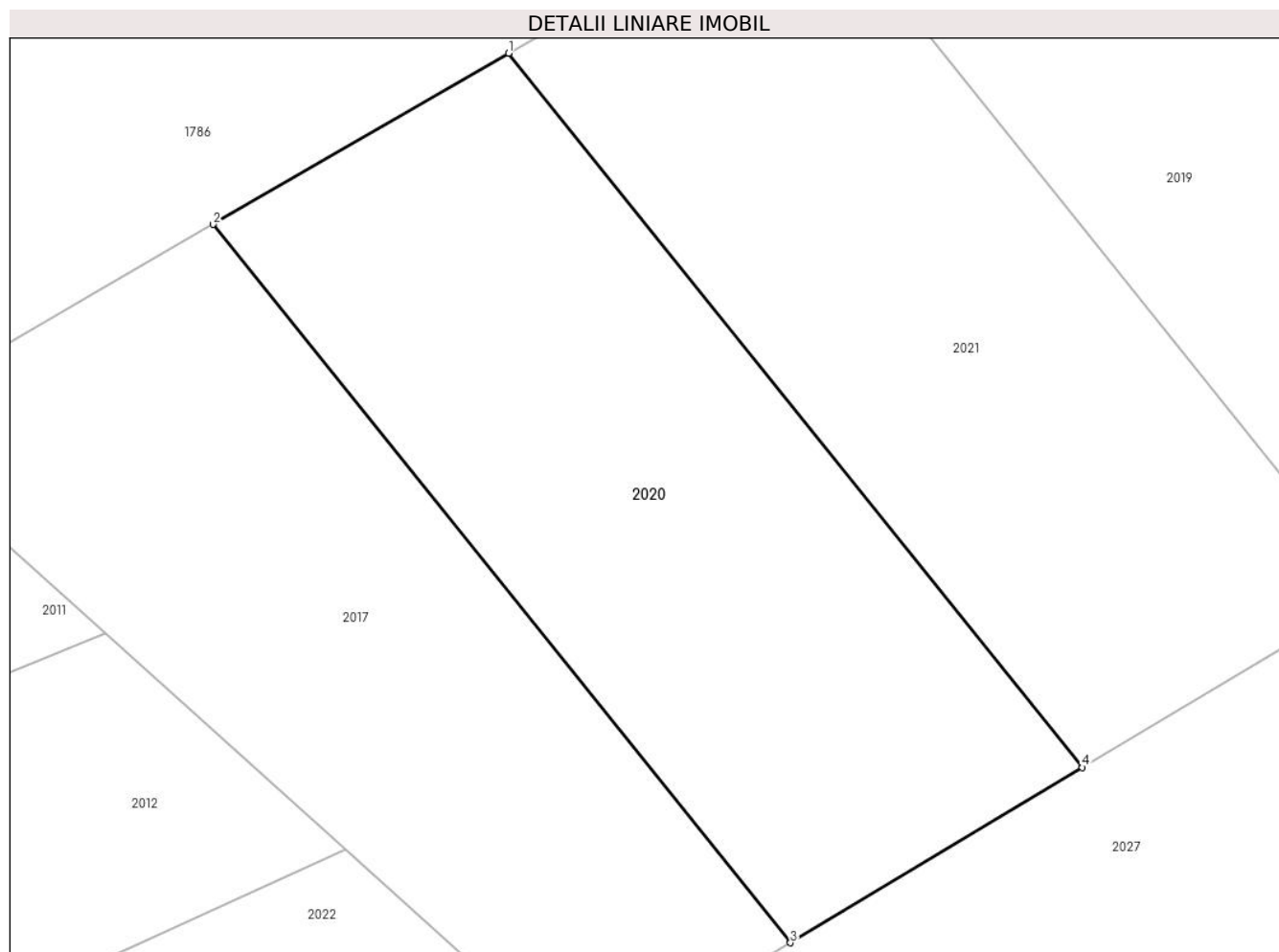
Inscrieri privind dezmembramintele dreptului de proprietate, drepturi reale de garanție și sarcini	Referințe
NU SUNT	

Anexa Nr. 1 La Partea I

Teren

Nr cadastral	Suprafața (mp)*	Observații / Referințe
20441	241	Imobil înscris în Cf sporadic 20441

* Suprafața este determinată în planul de proiecție Stereo 70.



Date referitoare la teren

Crt	Categorie folosință	Intra vilan	Suprafața (mp)	Tarla	Parcelă	Nr. topo	Observații / Referințe
1	arabil	DA	241	16	A.259/6	-	

Lungime Segmente

1) Valorile lungimilor segmentelor sunt obținute din proiecție în plan.

Punct început	X / Y	Punct sfârșit	X / Y	Lungime segment (** (m)
1	612.896,401 390.276,14	2	612.888,157 390.271,373	9.523
2	612.888,157 390.271,373	3	612.904,255 390.251,356	25.687
3	612.904,255 390.251,356	4	612.912,393 390.256,238	9.49
4	612.912,393 390.256,238	1	612.896,401 390.276,14	25.531

** Lungimile segmentelor sunt determinate în planul de proiecție Stereo 70 și sunt rotunjite la 1 milimetru.

***** Distanţa dintre puncte este formată din segmente cumulate ce sunt mai mici decât valoarea 1 milimetru.**

**DATE DESPRE IMOBILUL NR. 2021**

Oficiul de Cadastru și Publicitate Imobiliară PRAHOVA
Biroul de Cadastru și Publicitate Imobiliară Ploiești

A. Partea I. Descrierea imobilului

TEREN Intravilan

Nr. CF vechi:3148

Nr. cadastral vechi:10219

Adresa: Loc. Mizil, Prel Ana Ipatescu, Nr. 65, Jud. Prahova

Nr. Crt	Nr cadastral Nr. topografic	Suprafața* (mp)	Observații / Referințe
A1	20442	240	Sector cadastral:11 Teren imprejmuit; Imobil inscris in Cf sporadic 20442

B. Partea II. Proprietari și acte

Inscrieri privitoare la dreptul de proprietate și alte drepturi reale	Referințe
48596 / 14/07/2008	
Act Notarial nr. 590, din 22/02/2008 emis de NP PRICOPIE STELIANA (contract de vanzare-cumparare);	
B3	A1
Intabulare, drept de PROPRIETATEcumparare ca bun comun, dobandit prin Conventie, cota actuala 1/1	
1) ILIE GIGEL	
2) ILIE VICTORIA	

C. Partea III. SARCINI .

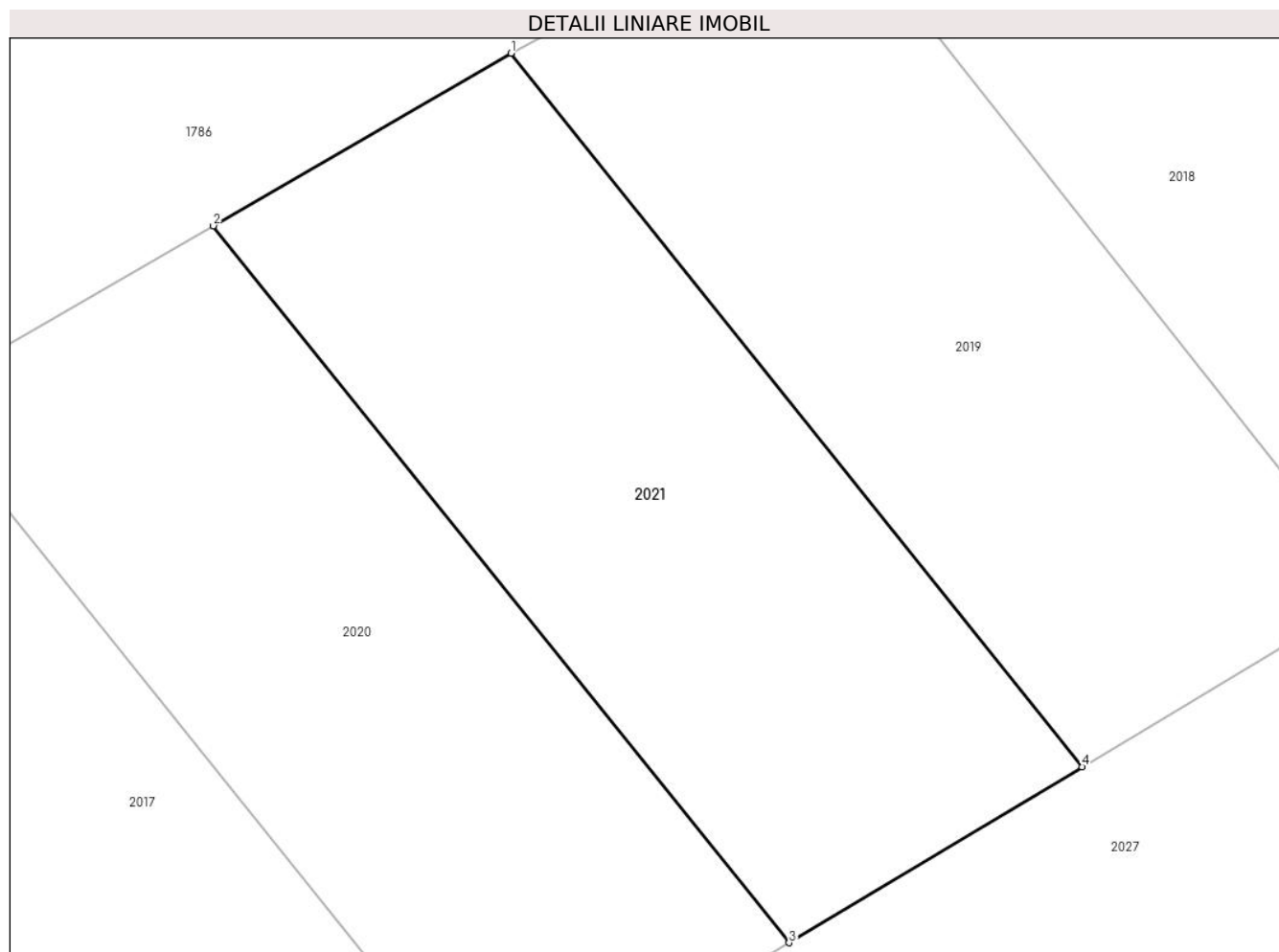
Inscrieri privind dezmembramintele dreptului de proprietate, drepturi reale de garanție și sarcini	Referințe
NU SUNT	

Anexa Nr. 1 La Partea I

Teren

Nr cadastral	Suprafața (mp)*	Observații / Referințe
20442	240	Imobil înscris în Cf sporadic 20442

* Suprafața este determinată în planul de proiecție Stereo 70.



Date referitoare la teren

Crt	Categorie folosință	Intra vilan	Suprafața (mp)	Tarla	Parcelă	Nr. topo	Observații / Referințe
1	arabil	DA	240	16	259/6	-	

Lungime Segmente

1) Valorile lungimilor segmentelor sunt obținute din proiecție în plan.

Punct început	X / Y	Punct sfârșit	X / Y	Lungime segment (** (m)
1	612.904,671 390.280,931	2	612.896,401 390.276,14	9.557
2	612.896,401 390.276,14	3	612.912,393 390.256,238	25.531
3	612.912,393 390.256,238	4	612.920,531 390.261,121	9.49
4	612.920,531 390.261,121	1	612.904,671 390.280,931	25.377

** Lungimile segmentelor sunt determinate în planul de proiecție Stereo 70 și sunt rotunjite la 1 milimetru.

***** Distanţa dintre puncte este formată din segmente cumulate ce sunt mai mici decât valoarea 1 milimetru.**

**DATE DESPRE IMOBILUL NR. 2022**

Oficiul de Cadastru și Publicitate Imobiliară PRAHOVA
Biroul de Cadastru și Publicitate Imobiliară Ploiești

A. Partea I. Descrierea imobilului

TEREN Intravilan

Nr. CF vechi:3143

Nr. cadastral vechi:10214

Adresa: Loc. Mizil, Sos Vadu Sapat, Nr. FN, Jud. Prahova

Nr. Crt	Nr cadastral Nr. topografic	Suprafața* (mp)	Observații / Referințe
A1	20437	289	Sector cadastral:11 Teren imprejmuit; Imobil inscris in Cf sporadic 20437

B. Partea II. Proprietari și acte

Inscrieri privitoare la dreptul de proprietate și alte drepturi reale	Referințe
48601 / 14/07/2008	
Act Notarial nr. 1534, din 09/07/2008 emis de NP PROCOPIE STELIANA;	
B1	A1
Intabulare, drept de PROPRIETATE donație, dobandit prin Conventie, cota actuala 1/1 1) ILIE FLORIN SAMUEL	

C. Partea III. SARCINI .

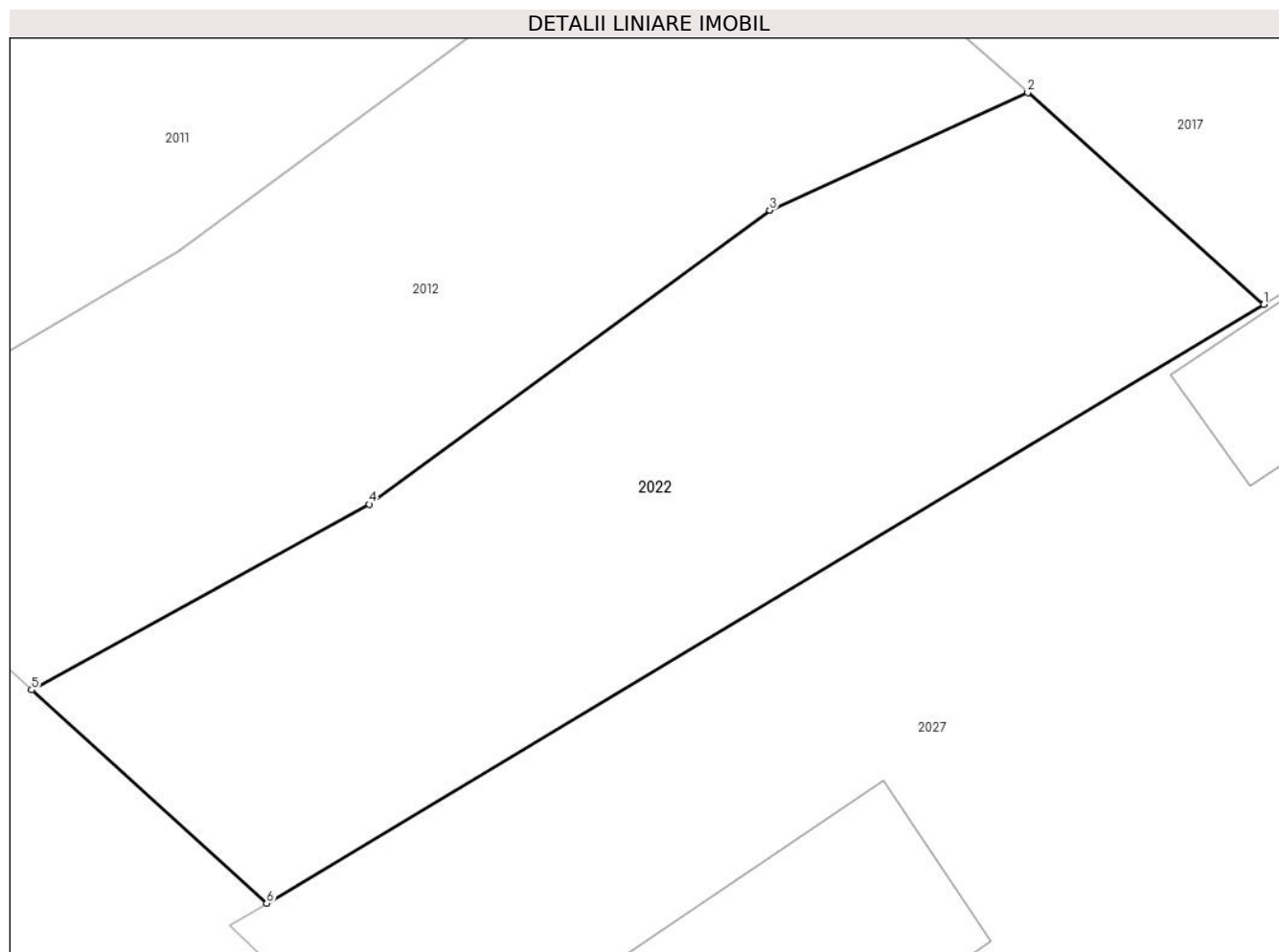
Inscrieri privind dezmembramintele dreptului de proprietate, drepturi reale de garanție și sarcini	Referințe
NU SUNT	

Anexa Nr. 1 La Partea I

Teren

Nr cadastral	Suprafața (mp)*	Observații / Referințe
20437	289	Imobil inscris in Cf sporadic 20437

* Suprafața este determinată în planul de proiecție Stereo 70.



Date referitoare la teren

Crt	Categorie folosință	Intra vilan	Suprafața (mp)	Tarla	Parcelă	Nr. topo	Observații / Referințe
1	arabil	DA	289	16	259/6	-	

Lungime Segmente

1) Valorile lungimilor segmentelor sunt obținute din proiecție în plan.

Punct început	X / Y	Punct sfârșit	X / Y	Lungime segment (** (m)
1	612.898,56 390.247,94	2	612.891,86 390.253,95	9.001
2	612.891,86 390.253,95	3	612.884,54 390.250,62	8.042
3	612.884,54 390.250,62	4	612.873,17 390.242,28	14.101
4	612.873,17 390.242,28	5	612.863,59 390.237,01	10.934
5	612.863,59 390.237,01	6	612.870,26 390.230,96	9.005

Punct început	X / Y	Punct sfârșit	X / Y	Lungime segment (** (m)
6	612.870,26 390.230,96	1	612.898,56 390.247,94	33.003

** Lungimile segmentelor sunt determinate în planul de proiecție Stereo 70 și sunt rotunjite la 1 milimetru.

*** Distanța dintre puncte este formată din segmente cumulate ce sunt mai mici decât valoarea 1 milimetru.

**DATE DESPRE IMOBILUL NR. 2023**

Oficiul de Cadastru și Publicitate Imobiliară PRAHOVA
Biroul de Cadastru și Publicitate Imobiliară Ploiești

A. Partea I. Descrierea imobilului

TEREN Intravilan

Adresa: Loc. Mizil, Prel Ana Ipatescu, Nr. 51, Jud. Prahova

Nr. Crt	Nr cadastral Nr. topografic	Suprafața* (mp)	Observații / Referințe
A1	23423	1.451	Sector cadastral:11 Teren imprejmuit; Imobil inregistrat in Cf sporadic 23423

Construcții

Crt	Nr cadastral Nr. topografic	Adresa	Observații / Referințe
A1.1	23423-C1	Loc. Mizil, Prel Ana Ipatescu, Nr. 51, Jud. Prahova	Nr. niveluri:1; S. construita la sol:111 mp; S. construita desfasurata:111 mp; locuinta compusa din sufragerie, 3 dormitoare,magazie,bucatarie si 2 holuri

B. Partea II. Proprietari și acte

Inscrieri privitoare la dreptul de proprietate și alte drepturi reale		Referințe
/		
Act Notarial nr. 1144, din 03/06/2021 emis de NP STOICESCU ISABELA;		
B1	Intabulare, drept de PROPRIETATEcumparare ca bun propriu, dobandit prin Conventie, cota actuala 1/1 1) CONSTANTIN PAMELA	A1
B2	Intabulare, drept de PROPRIETATEcumparare ca bun propriu, dobandit prin Conventie, cota actuala 1/1 1) CONSTANTIN PAMELA	A1.1

C. Partea III. SARCINI

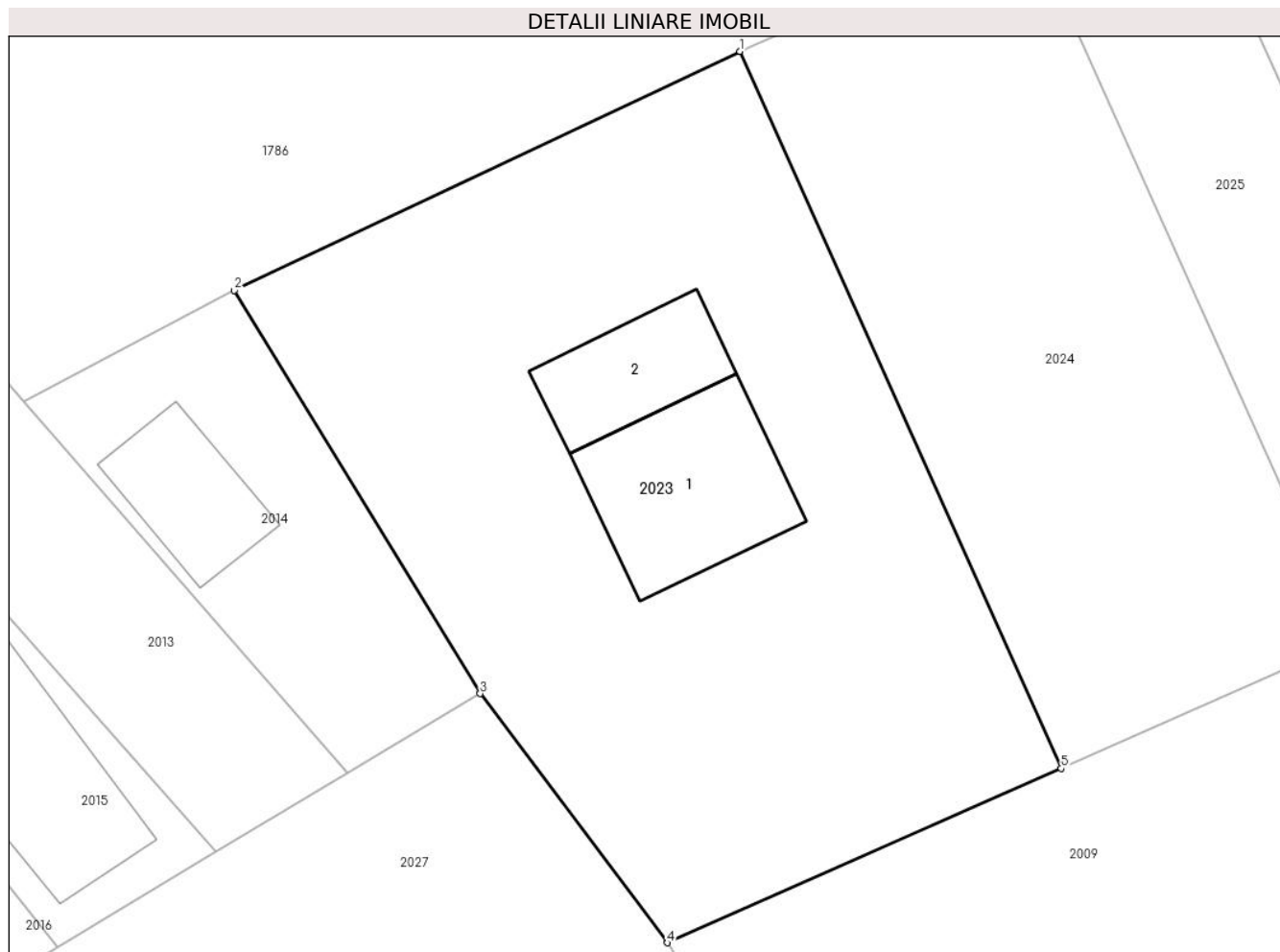
Inscrieri privind dezmembramentele dreptului de proprietate, drepturi reale de garanție și sarcini		Referințe
72528 / 04/06/2021		
Act Notarial nr. 1144, din 03/06/2021 emis de NP STOICESCU ISABELA;		
C1	Intabulare, drept de UZUFRACTviager 1) CONSTANTIN NICOLAE 2) CONSTANTIN VALERICA	A1, A1.1

Anexa Nr. 1 La Partea I

Teren

Nr cadastral	Suprafața (mp)*	Observații / Referințe
23423	1.451	Imobil inregistrat în Cf sporadic 23423

* Suprafața este determinată în planul de proiecție Stereo 70.



Date referitoare la teren

Crt	Categorie folosință	Intravilan	Suprafața (mp)	Tarla	Parcelă	Nr. topo	Observații / Referințe
1	curți construcții	DA	1.200	23	727	-	
2	vie	DA	251	23	724	-	

Date referitoare la construcții

Crt	Număr	Destinație construcție	Supraf. (mp)	Situație juridică	Observații / Referințe
A1.1	23423-C1	construcții de locuințe	111	Cu acte	Nr. niveluri:1; S. construită la sol:111 mp; S. construită desfășurată:111 mp; locuința compusă din sufragerie, 3 dormitoare, magazie, bucatărie și 2 holuri
A1.2	23423-C2	construcții anexa	64	Fără acte	Nr. niveluri:1; S. construită la sol:64 mp; S. construită desfășurată:64 mp; ANEXA

Lungime Segmente

1) Valorile lungimilor segmentelor sunt obținute din proiecție în plan.

Punct început	X / Y	Punct sfârșit	X / Y	Lungime segment (** (m))
1	612.987,158 390.330,598	2	612.956,411 390.316,077	34.004

Punct început	X / Y	Punct sfârșit	X / Y	Lungime segment (** (m)
2	612.956,411 390.316,077	3	612.971,361 390.291,601	28.681
3	612.971,361 390.291,601	4	612.982,741 390.276,467	18.935
4	612.982,741 390.276,467	5	613.006,689 390.287,051	26.183
5	613.006,689 390.287,051	1	612.987,158 390.330,598	47.726

** Lungimile segmentelor sunt determinate în planul de proiecție Stereo 70 și sunt rotunjite la 1 milimetru.

*** Distanța dintre puncte este formată din segmente cumulate ce sunt mai mici decât valoarea 1 milimetru.

**DATE DESPRE IMOBILUL NR. 2024**

Oficiul de Cadastru și Publicitate Imobiliară PRAHOVA
Biroul de Cadastru și Publicitate Imobiliară Ploiești

A. Partea I. Descrierea imobilului

TEREN Intravilan

Adresa: Loc. Mizil, Prel Ana Ipatescu, Nr. 49, Jud. Prahova

Nr. Crt	Nr cadastral Nr. topografic	Suprafața* (mp)	Observații / Referințe
A1	23424	916	Sector cadastral:11 Teren imprejmuit; Imobil inscris in Cf sporadic 23424

B. Partea II. Proprietari și acte

Inscrieri privitoare la dreptul de proprietate și alte drepturi reale		Referințe
/		
Act Notarial nr. 2004, din 26/08/2021 emis de STOICESCU ISABELA (contract de vanzare-cumparare);		
B1	Intabulare, drept de PROPRIETATEcumparare ca bun propriu, dobandit prin Conventie, cota actuala 1/1 1) CONSTANTIN ELENA	A1

C. Partea III. SARCINI .

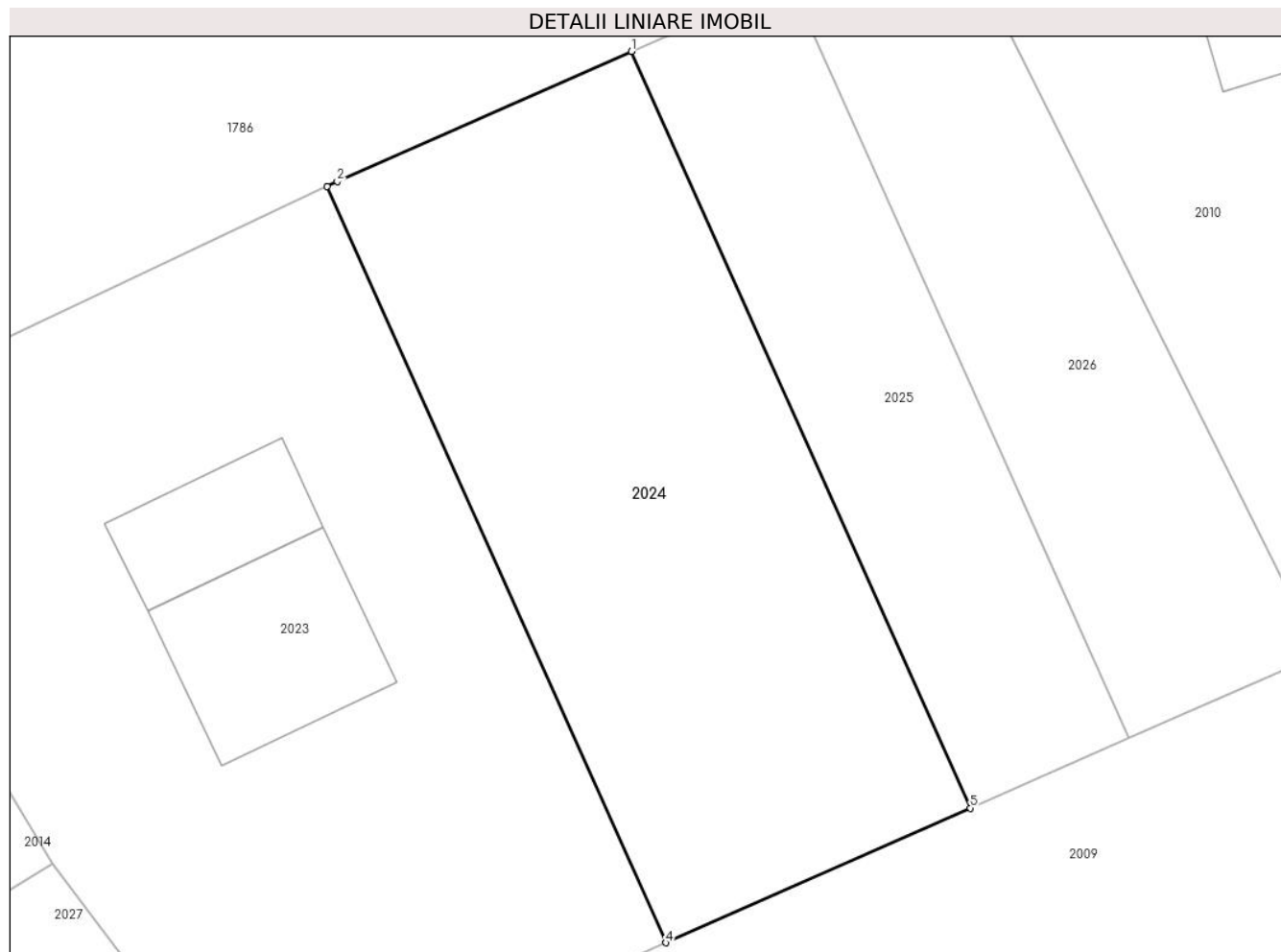
Inscrieri privind dezmembramintele dreptului de proprietate, drepturi reale de garanție și sarcini	Referințe
NU SUNT	

Anexa Nr. 1 La Partea I

Teren

Nr cadastral	Suprafața (mp)*	Observații / Referințe
23424	916	Imobil înscris în Cf sporadic 23424

* Suprafața este determinată în planul de proiecție Stereo 70.



Date referitoare la teren

Crt	Categorie folosință	Intra vilan	Suprafața (mp)	Tarla	Parcelă	Nr. topo	Observații / Referințe
1	vie	DA	916	23	724	-	

Lungime Segmente

1) Valorile lungimilor segmentelor sunt obținute din proiecție în plan.

Punct început	X / Y	Punct sfârșit	X / Y	Lungime segment (** (m)
1	613.004,697 390.338,37	2	612.987,744 390.330,875	18.536
2	612.987,744 390.330,875	3	612.987,158 390.330,598	0.648
3	612.987,158 390.330,598	4	613.006,689 390.287,051	47.726
4	613.006,689 390.287,051	5	613.024,236 390.294,806	19.184
5	613.024,236 390.294,806	1	613.004,697 390.338,37	47.745

**** Lungimile segmentelor sunt determinate în planul de proiecție Stereo 70 și sunt rotunjite la 1 milimetru.**

***** Distanța dintre puncte este formată din segmente cumulate ce sunt mai mici decât valoarea 1 milimetru.**

**DATE DESPRE IMOBILUL NR. 2025**

Oficiul de Cadastru și Publicitate Imobiliară PRAHOVA
Biroul de Cadastru și Publicitate Imobiliară Ploiești

A. Partea I. Descrierea imobilului

TEREN Intravilan

Adresa: Loc. Mizil, Prel Ana Ipatescu, Nr. 47, Jud. Prahova

Nr. Crt	Nr cadastral Nr. topografic	Suprafața* (mp)	Observații / Referințe
A1	23425	477	Sector cadastral:11 Teren imprejmuit; Imobil inscris in Cf sporadic 23425

B. Partea II. Proprietari și acte

Inscrieri privitoare la dreptul de proprietate și alte drepturi reale		Referințe
/		
Act Notarial nr. 1366, din 26/05/2022 emis de NP BURTICA ADELA (contract de vanzare-cumparare);		
B1	Intabulare, drept de PROPRIETATEcumparare ca bun propriu, dobandit prin Conventie, cota actuala 1/1 1) VÎRVEA ELISABETH-SANDY	A1

C. Partea III. SARCINI .

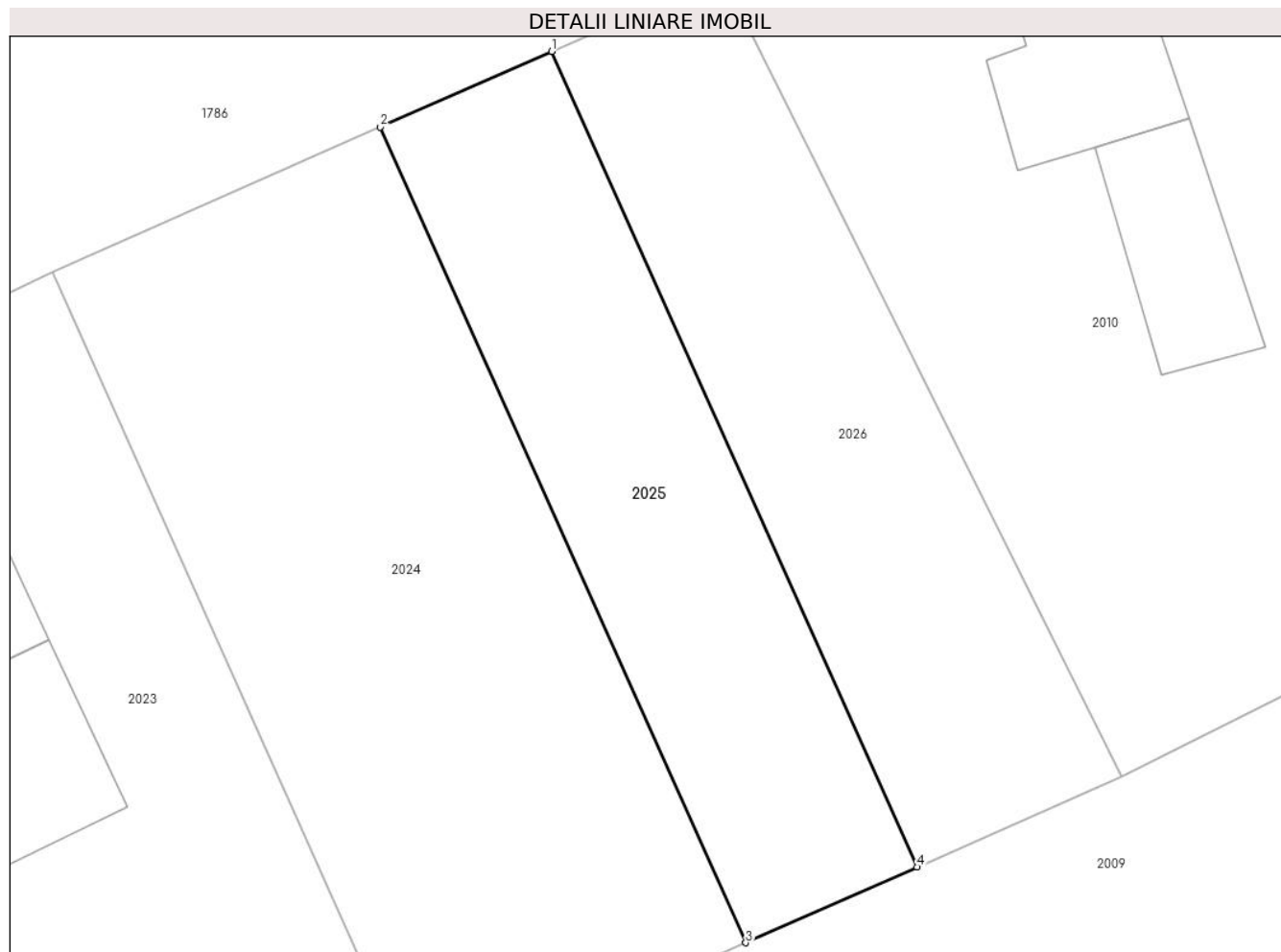
Inscrieri privind dezmembramintele dreptului de proprietate, drepturi reale de garanție și sarcini	Referințe
NU SUNT	

Anexa Nr. 1 La Partea I

Teren

Nr cadastral	Suprafața (mp)*	Observații / Referințe
23425	477	Imobil înscris în Cf sporadic 23425

* Suprafața este determinată în planul de proiecție Stereo 70.



Date referitoare la teren

Crt	Categorie folosință	Intra vilan	Suprafața (mp)	Tarla	Parcelă	Nr. topo	Observații / Referințe
1	vie	DA	477	23	724	-	

Lungime Segmente

1) Valorile lungimilor segmentelor sunt obținute din proiecție în plan.

Punct început	X / Y	Punct sfârșit	X / Y	Lungime segment (** (m)
1	613.013,843 390.342,414	2	613.004,697 390.338,37	10.0
2	613.004,697 390.338,37	3	613.024,236 390.294,806	47.745
3	613.024,236 390.294,806	4	613.033,382 390.298,849	10.0
4	613.033,382 390.298,849	1	613.013,843 390.342,414	47.746

** Lungimile segmentelor sunt determinate în planul de proiecție Stereo 70 și sunt rotunjite la 1 milimetru.

***** Distanţa dintre puncte este formată din segmente cumulate ce sunt mai mici decât valoarea 1 milimetru.**

**DATE DESPRE IMOBILUL NR. 2026**

Oficiul de Cadastru și Publicitate Imobiliară PRAHOVA
Biroul de Cadastru și Publicitate Imobiliară Ploiești

A. Partea I. Descrierea imobilului

TEREN Intravilan

Adresa: Loc. Mizil, Prel Ana Ipatescu, Nr. 45, Jud. Prahova

Nr. Crt	Nr cadastral Nr. topografic	Suprafața* (mp)	Observații / Referințe
A1	23426	525	Sector cadastral:11 Teren imprejmuit; Imobil inscris in Cf sporadic 23426

B. Partea II. Proprietari și acte

Inscrieri privitoare la dreptul de proprietate și alte drepturi reale		Referințe
/		
Act Notarial nr. 2002, din 26/08/2021 emis de NP STOICESCU ISABELA (contract de vanzare-cumparare);		
B1	Intabulare, drept de PROPRIETATEcumparare ca bun propriu, dobandit prin Conventie, cota actuala 1/1 1) CONSTANTIN VASILE	A1

C. Partea III. SARCINI .

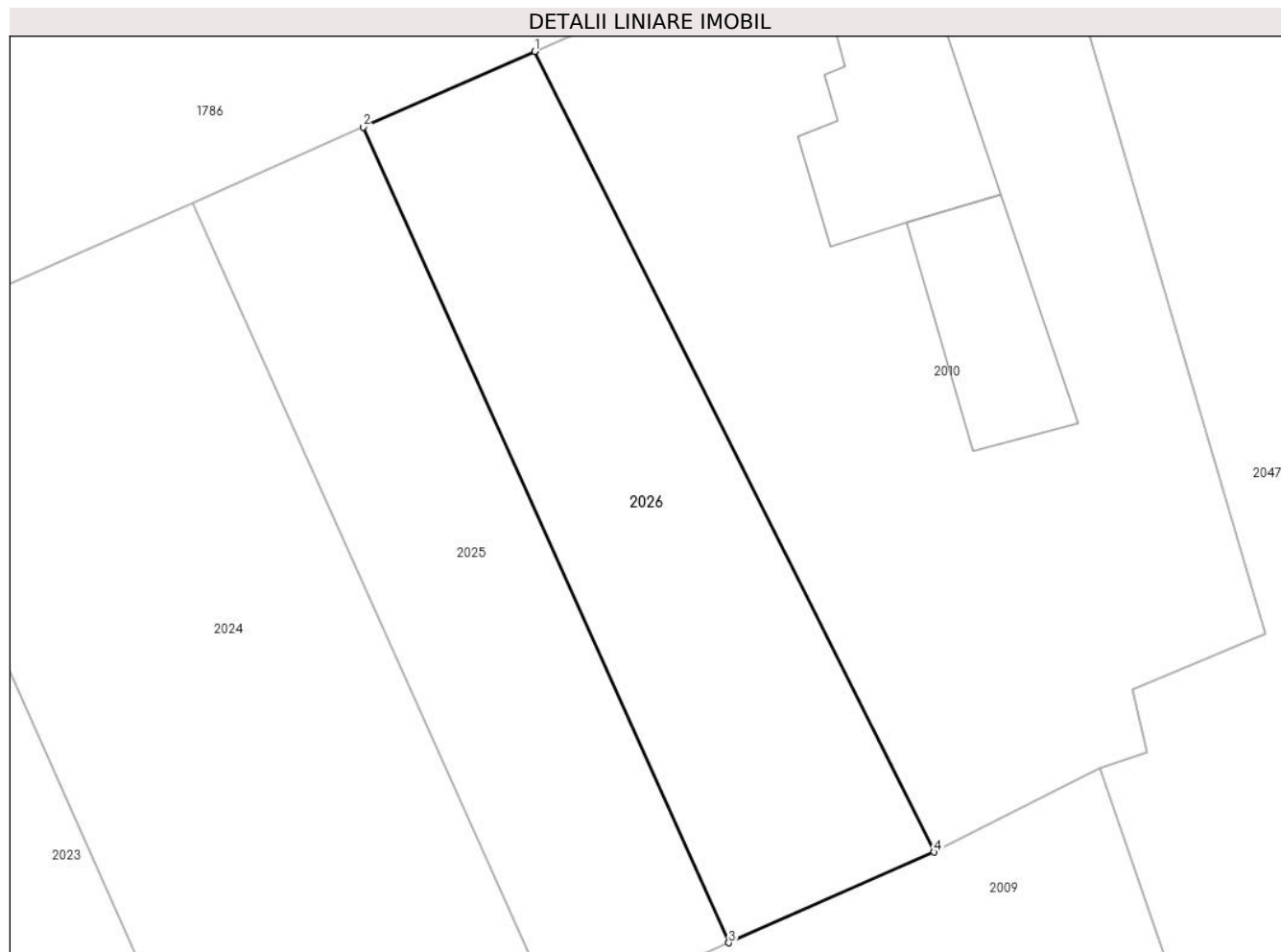
Inscrieri privind dezmembramintele dreptului de proprietate, drepturi reale de garanție și sarcini	Referințe
NU SUNT	

Anexa Nr. 1 La Partea I

Teren

Nr cadastral	Suprafața (mp)*	Observații / Referințe
23426	525	Imobil înscris în Cf sporadic 23426

* Suprafața este determinată în planul de proiecție Stereo 70.



Date referitoare la teren

Crt	Categorie folosință	Intra vilan	Suprafața (mp)	Tarla	Parcelă	Nr. topo	Observații / Referințe
1	vie	DA	525	23	724	-	

Lungime Segmente

1) Valorile lungimilor segmentelor sunt obținute din proiecție în plan.

Punct început	X / Y	Punct sfârșit	X / Y	Lungime segment (** (m)
1	613.022,989 390.346,457	2	613.013,843 390.342,414	10.0
2	613.013,843 390.342,414	3	613.033,382 390.298,849	47.746
3	613.033,382 390.298,849	4	613.044,341 390.303,692	11.981
4	613.044,341 390.303,692	1	613.022,989 390.346,457	47.799

** Lungimile segmentelor sunt determinate în planul de proiecție Stereo 70 și sunt rotunjite la 1 milimetru.

***** Distanţa dintre puncte este formată din segmente cumulate ce sunt mai mici decât valoarea 1 milimetru.**



DATE DESPRE IMOBILUL NR. 2027

Oficiul de Cadastru și Publicitate Imobiliară PRAHOVA
Biroul de Cadastru și Publicitate Imobiliară Ploiești

A. Partea I. Descrierea imobilului

TEREN Intravilan

Adresa: Loc. Mizil, Sos Vadu Sapat, Nr. FN, Jud. Prahova

Nr. Crt	Nr cadastral Nr. topografic	Suprafața* (mp)	Observații / Referințe
A1	23301	8.848	Sector cadastral:11 Teren imprejmuit; Imobil inscris in Cf sporadic 23301

Construcții

Crt	Nr cadastral Nr. topografic	Adresa	Observații / Referințe
A1.1	23301-C1	Loc. Mizil, Sos Vadu Sapat, Jud. Prahova	Nr. niveluri:1; S. construita la sol:27 mp; S. construita defasurata:27 mp; ANEXA, Parter, construita in anul 2015, sup. defasurata = 27 mp
A1.2	23301-C2	Loc. Mizil, Sos Vadu Sapat, Jud. Prahova	Nr. niveluri:1; S. construita la sol:55 mp; S. construita defasurata:55 mp; ANEXA, Parter, construita in anul 2015, sup. defasurata = 55 mp
A1.3	23301-C3	Loc. Mizil, Sos Vadu Sapat, Jud. Prahova	Nr. niveluri:1; S. construita la sol:4 mp; S. construita defasurata:4 mp; ANEXA (WC), Parter, construita in anul 2015, sup. defasurata = 4 mp
A1.4	23301-C4	Loc. Mizil, Str Vadu Sapat, Jud. Prahova	Nr. niveluri:1; S. construita la sol:15 mp; S. construita defasurata:15 mp; ANEXA, Parter, construita in anul 2015, sup. defasurata = 15 mp
A1.5	23301-C5	Loc. Mizil, Sos Vadu Sapat, Jud. Prahova	Nr. niveluri:1; S. construita la sol:32 mp; S. construita defasurata:32 mp; ANEXA, Parter, construita in anul 2015, sup. defasurata = 32 mp
A1.6	23301-C6	Loc. Mizil, Sos Vadu Sapat, Jud. Prahova	Nr. niveluri:1; S. construita la sol:139 mp; S. construita defasurata:139 mp; ANEXA, Parter, construita in anul 2015, sup. defasurata = 139 mp
A1.7	23301-C7	Loc. Mizil, Sos Vadu Sapat, Jud. Prahova	Nr. niveluri:1; S. construita la sol:67 mp; S. construita defasurata:67 mp; ANEXA (sopron), Parter, construita in anul 2015, sup. defasurata = 67 mp
A1.8	23301-C8	Loc. Mizil, Sos Vadu Sapat, Jud. Prahova	Nr. niveluri:1; S. construita la sol:85 mp; S. construita defasurata:85 mp; ANEXA (sopron), Parter, construita in anul 2015 sup. defasurata = 85 mp

B. Partea II. Proprietari și acte

Inscrieri privitoare la dreptul de proprietate și alte drepturi reale	Referințe
/	
Act Notarial nr. 864, din 26/08/2020 emis de NP Calin Maria;	
B1	A1
Intabulare, drept de PROPRIETATE, dobandit prin Conventie, cota actuala 1/1 1) ILIE GIGEL 2) ILIE VICTORIA	
Act Administrativ nr. 84152, din 27/08/2020 emis de OCPI PRAHOVA (act administrativ nr 30380 din 17.09.2020, emis de PRIMARIA MIZIL;act administrativ nr seria CD Nr. 687867 din 08.04.1988, emis de PRIMARIA MIZIL;act administrativ nr 29681 din 08.09.2020, emis de PRIMARIA MIZIL);	
B2	A1.1, A1.2, A1.3, A1.4, A1.5, A1.6, A1.7, A1.8
Intabulare, drept de PROPRIETATE, dobandit prin Construire, cota actuala 1/1 1) ILIE GIGEL 2) ILIE VICTORIA	

C. Partea III. SARCINI .

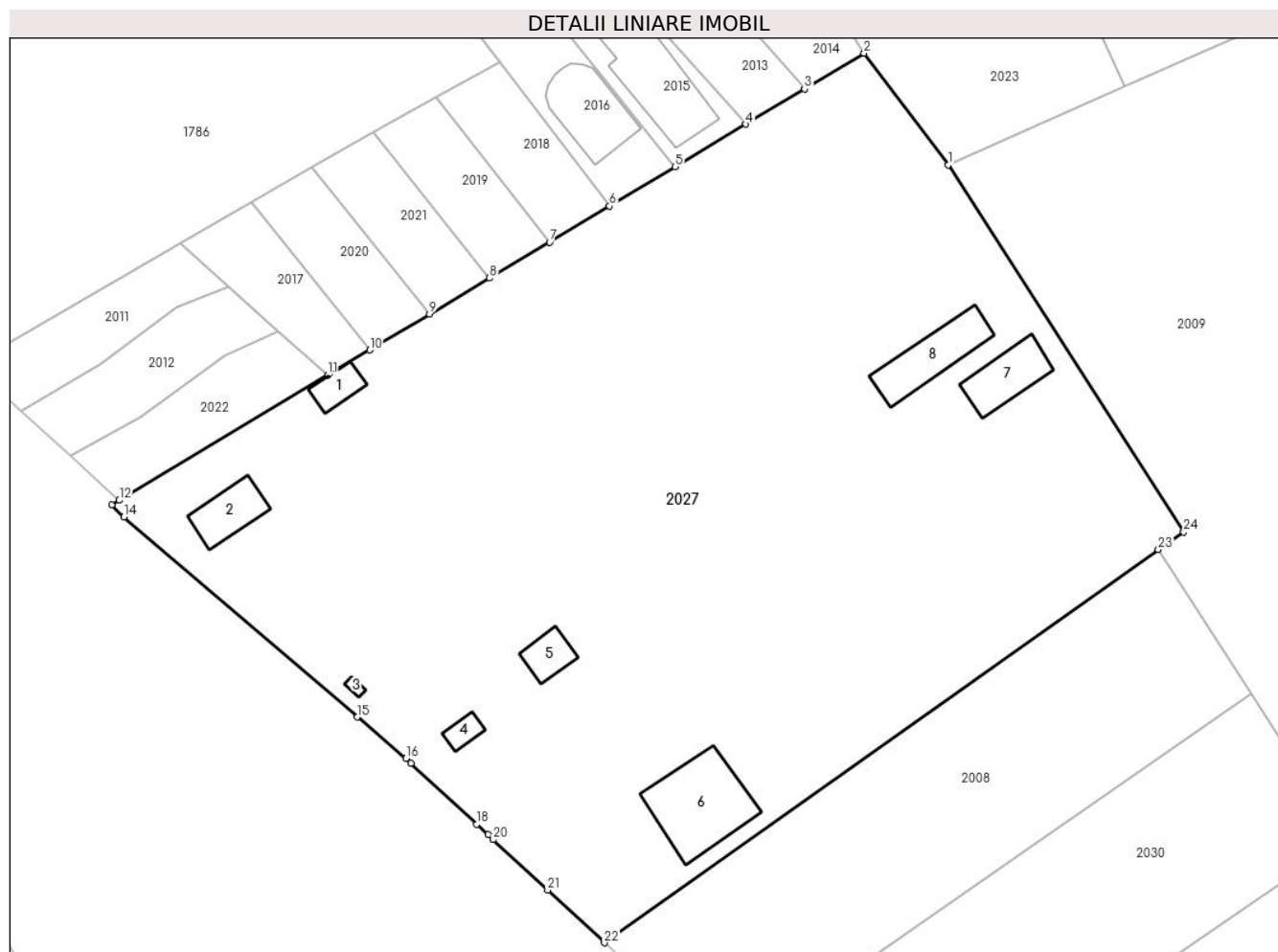
Inscrieri privind dezmembramintele dreptului de proprietate, drepturi reale de garanție și sarcini	Referințe
NU SUNT	

Anexa Nr. 1 La Partea I

Teren

Nr cadastral	Suprafața (mp)*	Observații / Referințe
23301	8.848	Imobil inregistrat în Cf sporadic 23301

* Suprafața este determinată în planul de proiecție Stereo 70.



Date referitoare la teren

Crt	Categorie folosință	Intravilan	Suprafața (mp)	Tarla	Parcelă	Nr. topo	Observații / Referințe
1	curți constructii	DA	8.848	16	259/3,259/4,259/5	-	

Date referitoare la construcții

Crt	Număr	Destinație construcție	Supraf. (mp)	Situație juridică	Observații / Referințe
A1.1	23301-C1	constructii anexa	27	Cu acte	Nr. niveluri:1; S. construita la sol:27 mp; S. construita desfasurata:27 mp; ANEXA, Parter, construita in anul 2015, sup. desfasurata = 27 mp
A1.2	23301-C2	constructii anexa	55	Cu acte	Nr. niveluri:1; S. construita la sol:55 mp; S. construita desfasurata:55 mp; ANEXA, Parter, construita in anul 2015, sup. desfasurata = 55 mp
A1.3	23301-C3	constructii anexa	4	Cu acte	Nr. niveluri:1; S. construita la sol:4 mp; S. construita desfasurata:4 mp; ANEXA (WC), Parter, construita in anul 2015, sup. desfasurata = 4 mp
A1.4	23301-C4	constructii anexa	15	Cu acte	Nr. niveluri:1; S. construita la sol:15 mp; S. construita desfasurata:15 mp; ANEXA, Parter, construita in anul 2015, sup. desfasurata = 15 mp
A1.5	23301-C5	constructii anexa	32	Cu acte	Nr. niveluri:1; S. construita la sol:32 mp; S. construita desfasurata:32 mp; ANEXA, Parter, construita in anul 2015, sup. desfasurata = 32 mp

Crt	Număr	Destinație construcție	Supraf. (mp)	Situație juridică	Observații / Referințe
A1.6	23301-C6	construcții anexa	139	Cu acte	Nr. niveluri:1; S. construita la sol:139 mp; S. construita desfasurata:139 mp; ANEXA, Parter, construita in anul 2015, sup. desfasurata = 139 mp
A1.7	23301-C7	construcții anexa	67	Cu acte	Nr. niveluri:1; S. construita la sol:67 mp; S. construita desfasurata:67 mp; ANEXA (sopron), Parter, construita in anul 2015, sup. desfasurata = 67 mp
A1.8	23301-C8	construcții anexa	85	Cu acte	Nr. niveluri:1; S. construita la sol:85 mp; S. construita desfasurata:85 mp; ANEXA (sopron), Parter, construita in anul 2015 sup. desfasurata = 85 mp

Lungime Segmente

1) Valorile lungimilor segmentelor sunt obținute din proiecție în plan.

Punct început	X / Y	Punct sfârșit	X / Y	Lungime segment (** (m)
1	612.982,741 390.276,467	2	612.971,361 390.291,601	18.935
3	612.963,272 390.286,749	4	612.955,308 390.281,975	9.286
5	612.945,697 390.276,209	6	612.936,81 390.270,88	10.363
7	612.928,67 390.266,0	8	612.920,531 390.261,121	9.49
9	612.912,393 390.256,238	10	612.904,255 390.251,356	9.49
11	612.898,56 390.247,94	12	612.870,26 390.230,96	33.003
13	612.869,228 390.230,341	14	612.870,91 390.228,72	2.336
15	612.902,604 390.201,585	16	612.909,165 390.195,968	8.637
17	612.909,857 390.195,327	18	612.918,793 390.187,04	12.187
19	612.920,315 390.185,629	20	612.921,023 390.184,971	0.967
21	612.928,41 390.178,114	22	612.936,101 390.170,974	10.494
23	613.011,298 390.224,289	24	613.014,737 390.226,677	4.187

Punct început	X / Y	Punct sfârșit	X / Y	Lungime segment (** (m)
2	612.971,361 390.291,601	3	612.963,272 390.286,749	9.432
4	612.955,308 390.281,975	5	612.945,697 390.276,209	11.208
6	612.936,81 390.270,88	7	612.928,67 390.266,0	9.491
8	612.920,531 390.261,121	9	612.912,393 390.256,238	9.49
10	612.904,255 390.251,356	11	612.898,56 390.247,94	6.641
12	612.870,26 390.230,96	13	612.869,228 390.230,341	1.203
14	612.870,91 390.228,72	15	612.902,604 390.201,585	41.723
16	612.909,165 390.195,968	17	612.909,857 390.195,327	0.943
18	612.918,793 390.187,04	19	612.920,315 390.185,629	2.075
20	612.921,023 390.184,971	21	612.928,41 390.178,114	10.079
22	612.936,101 390.170,974	23	613.011,298 390.224,289	92.179
24	613.014,737 390.226,677	1	612.982,741 390.276,467	59.184

** Lungimile segmentelor sunt determinate în planul de proiecție Stereo 70 și sunt rotunjite la 1 milimetru.

*** Distanța dintre puncte este formată din segmente cumulate ce sunt mai mici decât valoarea 1 milimetru.

**DATE DESPRE IMOBILUL NR. 2028**

Oficiul de Cadastru și Publicitate Imobiliară PRAHOVA
Biroul de Cadastru și Publicitate Imobiliară Ploiești

A. Partea I. Descrierea imobilului

TEREN Intravilan

Nr. CF vechi:733
Nr. cadastral vechi:419

Adresa: Loc. Mizil, Sos Vadu Sapat, Nr. FN, Jud. Prahova

Nr. Crt	Nr cadastral Nr. topografic	Suprafața* (mp)	Observații / Referințe
A1	21489	831	Sector cadastral:11 Teren imprejmuit; Imobil inscris in Cf sporadic 21489

B. Partea II. Proprietari și acte

Inscrieri privitoare la dreptul de proprietate și alte drepturi reale	Referințe
/	
Act Notarial nr. 1547, din 22/06/2022 emis de BURTICA ADELA;	
B1	A1
Intabulare, drept de PROPRIETATE cumparare ca bun comun, dobandit prin Conventie, cota actuala 1/1	
1) ILIE GIGEL	
2) ILIE VICTORIA	

C. Partea III. SARCINI .

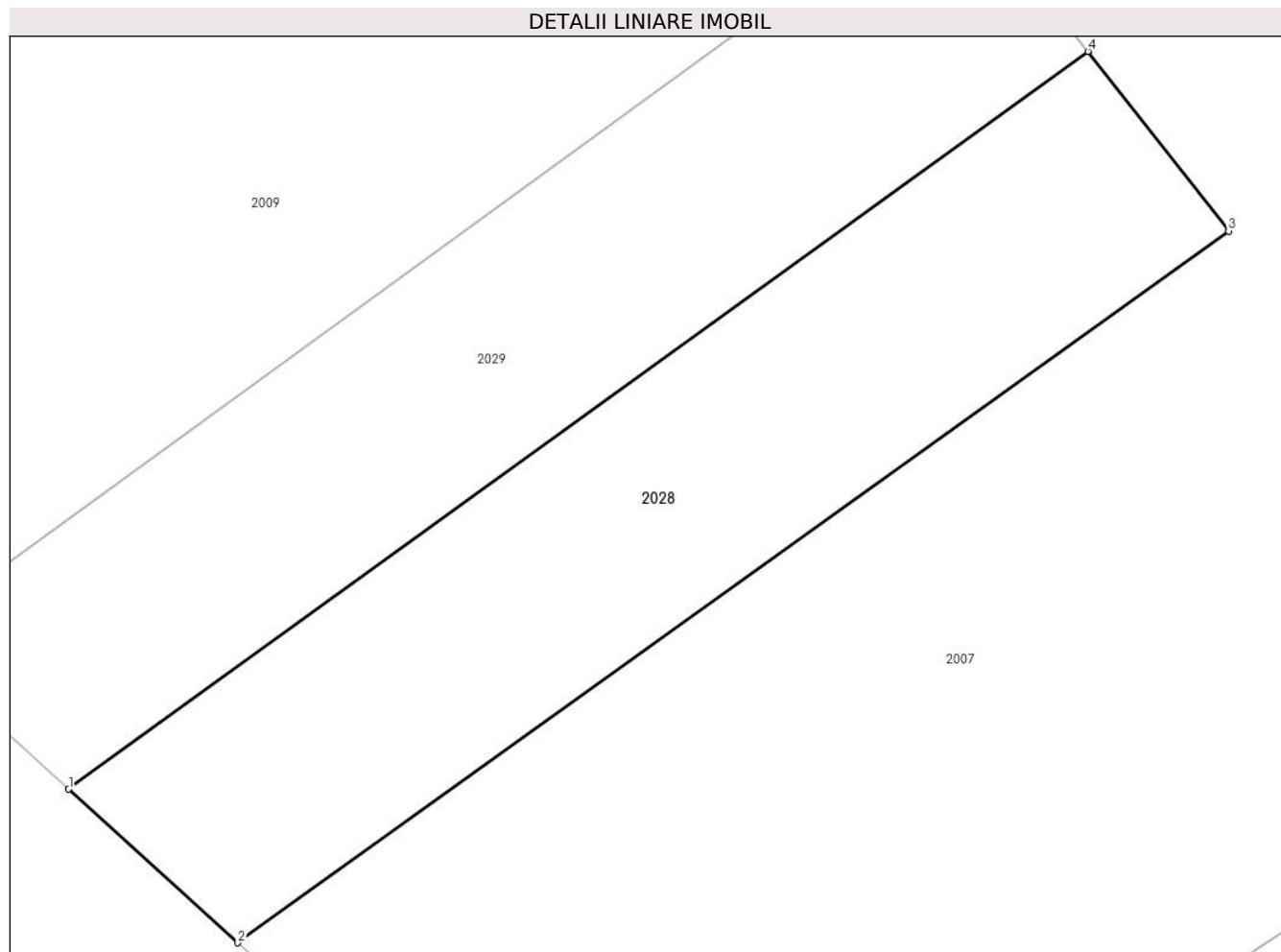
Inscrieri privind dezmembramintele dreptului de proprietate, drepturi reale de garanție și sarcini	Referințe
NU SUNT	

Anexa Nr. 1 La Partea I

Teren

Nr cadastral	Suprafața (mp)*	Observații / Referințe
21489	831	Imobil înscris în Cf sporadic 21489

* Suprafața este determinată în planul de proiecție Stereo 70.



Date referitoare la teren

Crt	Categorie folosință	Intravilan	Suprafața (mp)	Tarla	Parcelă	Nr. topo	Observații / Referințe
1	arabil	DA	831	16	259/2	-	

Lungime Segmente

1) Valorile lungimilor segmentelor sunt obținute din proiecție în plan.

Punct început	X / Y	Punct sfârșit	X / Y	Lungime segment (** (m)
1	613.003,066 390.109,803	2	613.012,291 390.101,433	12.457
2	613.012,291 390.101,433	3	613.066,329 390.140,21	66.511
3	613.066,329 390.140,21	4	613.058,652 390.149,993	12.435
4	613.058,652 390.149,993	1	613.003,066 390.109,803	68.594

** Lungimile segmentelor sunt determinate în planul de proiecție Stereo 70 și sunt rotunjite la 1 milimetru.

***** Distanţa dintre puncte este formată din segmente cumulate ce sunt mai mici decât valoarea 1 milimetru.**

**DATE DESPRE IMOBILUL NR. 2029**

Oficiul de Cadastru și Publicitate Imobiliară PRAHOVA
Biroul de Cadastru și Publicitate Imobiliară Ploiești

A. Partea I. Descrierea imobilului

TEREN Intravilan

Nr. CF vechi:734

Nr. cadastral vechi:418

Adresa: Loc. Mizil, Sos Vadu Sapat, Nr. FN, Jud. Prahova

Nr. Crt	Nr cadastral Nr. topografic	Suprafața* (mp)	Observații / Referințe
A1	21494	836	Sector cadastral:11 Teren imprejmuit; Imobil inscris in Cf sporadic 21494

B. Partea II. Proprietari și acte

Inscrieri privitoare la dreptul de proprietate și alte drepturi reale	Referințe
/	
Act Notarial nr. 3826, din 20/12/2013 emis de NP PUSCASU ION;	
B1	A1
Intabulare, drept de PROPRIETATE cumparare ca bun comun, dobandit prin Conventie, cota actuala 1/1	
1) TRANDABUR VALERICA	
2) TRANDABUR ELENA	

C. Partea III. SARCINI .

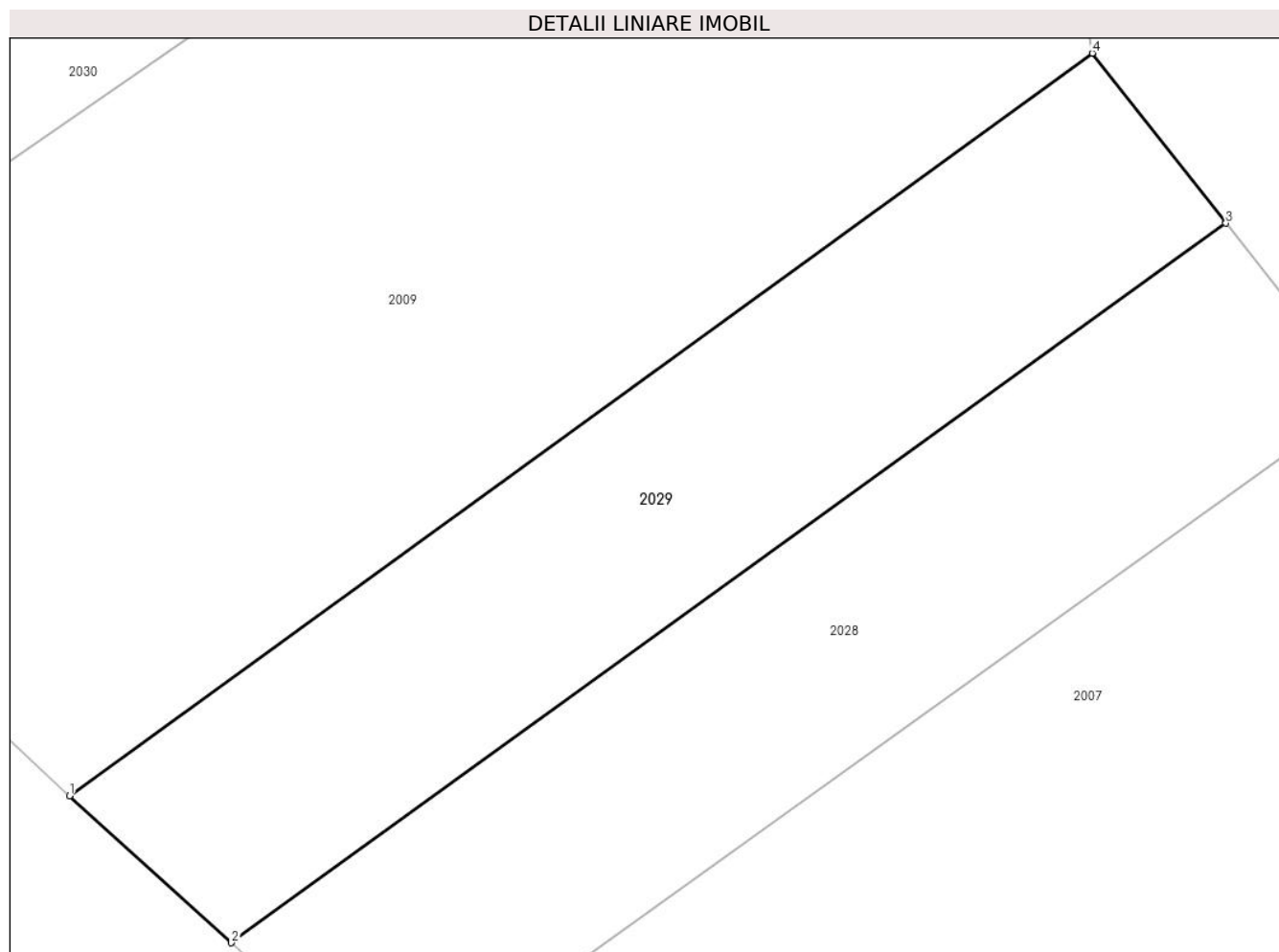
Inscrieri privind dezmembramintele dreptului de proprietate, drepturi reale de garanție și sarcini	Referințe
NU SUNT	

Anexa Nr. 1 La Partea I

Teren

Nr cadastral	Suprafața (mp)*	Observații / Referințe
21494	836	Imobil înscris în Cf sporadic 21494

* Suprafața este determinată în planul de proiecție Stereo 70.



Date referitoare la teren

Crt	Categorie folosință	Intravilan	Suprafața (mp)	Tarla	Parcelă	Nr. topo	Observații / Referințe
1	arabil	DA	836	16	259/2	-	

Lungime Segmente

1) Valorile lungimilor segmentelor sunt obținute din proiecție în plan.

Punct început	X / Y	Punct sfârșit	X / Y	Lungime segment (** (m)
1	612.994,018 390.118,012	2	613.003,066 390.109,803	12.217
2	613.003,066 390.109,803	3	613.058,652 390.149,993	68.594
3	613.058,652 390.149,993	4	613.051,186 390.159,488	12.079
4	613.051,186 390.159,488	1	612.994,018 390.118,012	70.628

** Lungimile segmentelor sunt determinate în planul de proiecție Stereo 70 și sunt rotunjite la 1 milimetru.

***** Distanţa dintre puncte este formată din segmente cumulate ce sunt mai mici decât valoarea 1 milimetru.**

**DATE DESPRE IMOBILUL NR. 2030**

Oficiul de Cadastru și Publicitate Imobiliară PRAHOVA
Biroul de Cadastru și Publicitate Imobiliară Ploiești

A. Partea I. Descrierea imobilului

TEREN Intravilan

Nr. CF vechi:3579

Nr. cadastral vechi:10467

Adresa: Loc. Mizil, Sos Vadu Sapat, Nr. FN, Jud. Prahova

Nr. Crt	Nr cadastral Nr. topografic	Suprafața* (mp)	Observații / Referințe
A1	20725	1.934	Sector cadastral:11 Teren imprejmuit; Imobil inscris in Cf sporadic 20725

B. Partea II. Proprietari și acte

Inscrieri privitoare la dreptul de proprietate și alte drepturi reale	Referințe
/	
Act Notarial nr. 2686, din 06/11/2009 emis de NP HURDUC PETRE VIOREL (contract de vanzare-cumparare);	
B1	A1
Intabulare, drept de PROPRIETATEcumparare ca bun comun, dobandit prin Conventie, cota actuala 1/1	
1) SANDA MIA-NUTA	
2) SANDA ILIE	

C. Partea III. SARCINI .

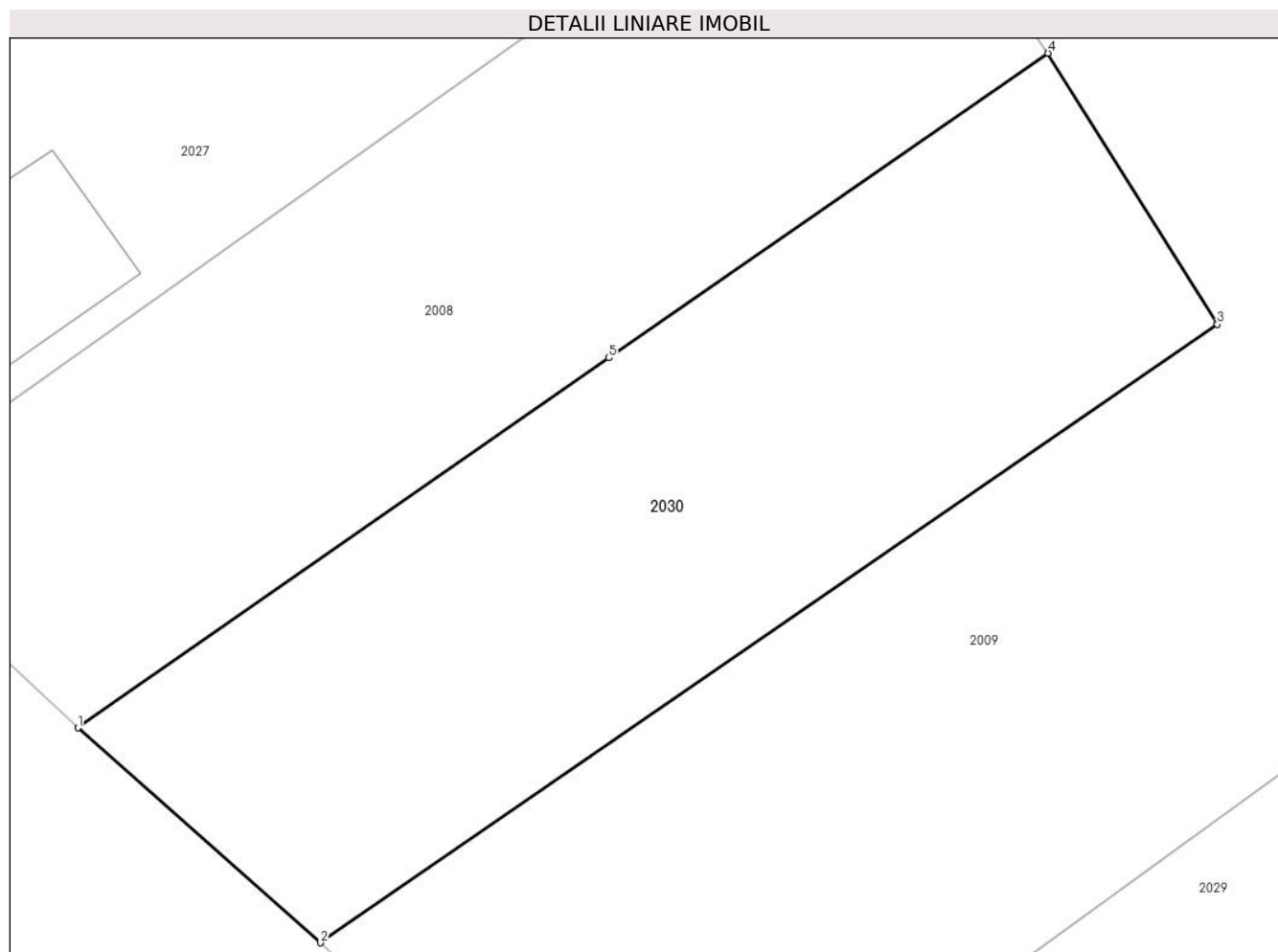
Inscrieri privind dezmembramintele dreptului de proprietate, drepturi reale de garanție și sarcini	Referințe
NU SUNT	

Anexa Nr. 1 La Partea I

Teren

Nr cadastral	Suprafața (mp)*	Observații / Referințe
20725	1.934	Imobil inscris in Cf sporadic 20725

* Suprafața este determinată în planul de proiecție Stereo 70.



Date referitoare la teren

Crt	Categorie folosință	Intravilan	Suprafața (mp)	Tarla	Parcelă	Nr. topo	Observații / Referințe
1	arabil	DA	1.934	16	A 259/3	-	

Lungime Segmente

1) Valorile lungimilor segmentelor sunt obținute din proiecție în plan.

Punct început	X / Y	Punct sfârșit	X / Y	Lungime segment (** (m)
1	612.952,867 390.155,427	2	612.970,643 390.139,693	23.739
2	612.970,643 390.139,693	3	613.036,383 390.184,982	79.83
3	613.036,383 390.184,982	4	613.023,968 390.204,842	23.421
4	613.023,968 390.204,842	5	612.991,786 390.182,528	39.161
5	612.991,786 390.182,528	1	612.952,867 390.155,427	47.426

**** Lungimile segmentelor sunt determinate în planul de proiecție Stereo 70 și sunt rotunjite la 1 milimetru.**

***** Distanța dintre puncte este formată din segmente cumulate ce sunt mai mici decât valoarea 1 milimetru.**

**DATE DESPRE IMOBILUL NR. 2031**

Oficiul de Cadastru și Publicitate Imobiliară PRAHOVA
Biroul de Cadastru și Publicitate Imobiliară Ploiești

A. Partea I. Descrierea imobilului

TEREN Intravilan

Adresa: Loc. Mizil, Jud. Prahova

Nr. Crt	Nr cadastral Nr. topografic	Suprafața* (mp)	Observații / Referințe
A1		170	Sector cadastral:11 Teren imprejmuit;

B. Partea II. Proprietari și acte

Inscrieri privitoare la dreptul de proprietate și alte drepturi reale		Referințe
/		
Act Normativ nr. 7, din 13/03/1996 emis de GUVERNUL ROMANIEI (lege);		
B1	Intabulare, drept de PROPRIETATE, dobandit prin Lege, cota actuala 1/1 1) NEIDENTIFICAT NEIDENTIFICAT	A1
B2	Se noteaza PROPRIETAR NEIDENTIFICAT conform art 13, alin 15 1) NEIDENTIFICAT NEIDENTIFICAT	A1

C. Partea III. SARCINI .

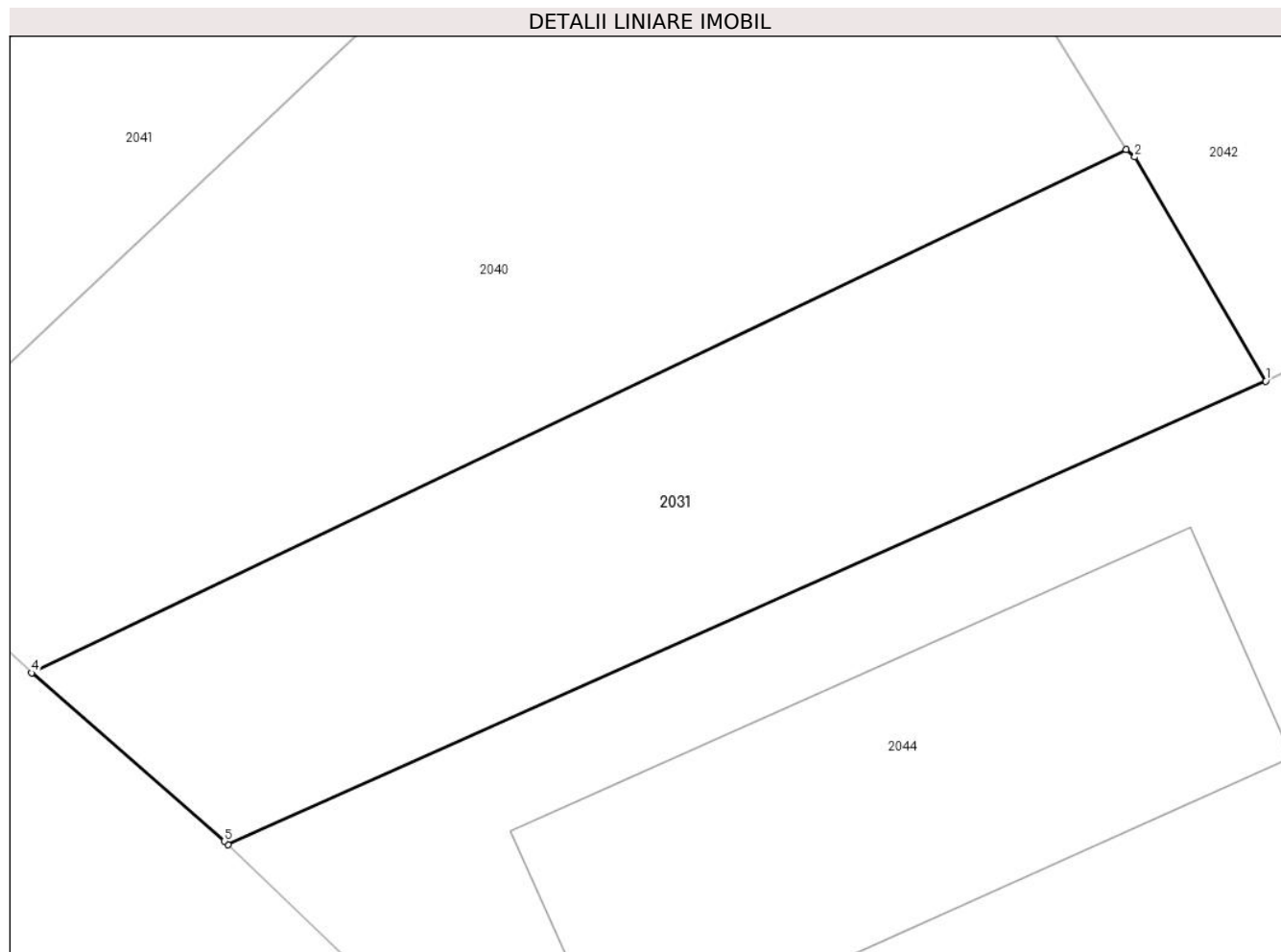
Inscrieri privind dezmembramintele dreptului de proprietate, drepturi reale de garanție și sarcini	Referințe
NU SUNT	

Anexa Nr. 1 La Partea I

Teren

Nr cadastral	Suprafața (mp)*	Observații / Referințe
	170	

* Suprafața este determinată în planul de proiecție Stereo 70.



Date referitoare la teren

Crt	Categorie folosință	Intra vilan	Suprafața (mp)	Tarla	Parcelă	Nr. topo	Observații / Referințe
1	drum	DA	170	23	-	-	

Lungime Segmente

1) Valorile lungimilor segmentelor sunt obținute din proiecție în plan.

Punct început	X / Y	Punct sfârșit	X / Y	Lungime segment (** (m)
1	613.151,542 390.010,25	2	613.148,414 390.015,599	6.197
2	613.148,414 390.015,599	3	613.148,203 390.015,778	0.277
3	613.148,203 390.015,778	4	613.122,052 390.003,288	28.981
4	613.122,052 390.003,288	5	613.126,66 389.999,27	6.114
5	613.126,66 389.999,27	6	613.126,746 389.999,187	0.12

Punct început	X / Y	Punct sfârşit	X / Y	Lungime segment (** (m)
6	613.126,746 389.999,187	1	613.151,542 390.010,25	27.152

** Lungimile segmentelor sunt determinate în planul de proiecţie Stereo 70 şi sunt rotunjite la 1 milimetru.

*** Distanţa dintre puncte este formată din segmente cumulate ce sunt mai mici decât valoarea 1 milimetru.

**DATE DESPRE IMOBILUL NR. 2032**

Oficiul de Cadastru și Publicitate Imobiliară PRAHOVA
Biroul de Cadastru și Publicitate Imobiliară Ploiești

A. Partea I. Descrierea imobilului

TEREN Intravilan

Nr. cadastral vechi:10633

Adresa: Loc. Mizil, Sos Vadu Sapat, Nr. 20B, Jud. Prahova

Nr. Crt	Nr cadastral Nr. topografic	Suprafața* (mp)	Observații / Referințe
A1	20929	760	Sector cadastral:11 Teren imprejmuit; Imobil inregistrat in CF sporadic 20929

Construcții

Crt	Nr cadastral Nr. topografic	Adresa	Observații / Referințe
A1.1	20929-C1	Loc. Mizil, Sos Vadu Sapat, Nr. 20B, Jud. Prahova	Nr. niveluri:1; S. construita la sol:42 mp; ANEXA

B. Partea II. Proprietari și acte

Inscrieri privitoare la dreptul de proprietate și alte drepturi reale		Referințe
/		
Act Notarial nr. 3906, din 27/12/2018 emis de Ionita Aristita Adina (act notarial nr 208 din 25.01.2019, emis de Ionita Aristita Adina);		
B1	Intabulare, drept de PROPRIETATE(cumparare), dobandit prin Conventie, cota actuala 1/1 1) SIRBULESCU MARIAN SILVIU	A1
130229 / 28/12/2018		
Act Notarial nr. 3906, din 27/12/2018 emis de Ionita Aristita Adina (act notarial nr 208 din 25.01.2019, emis de Ionita Aristita Adina);		
B2	Intabulare, drept de PROPRIETATE(cumparare), dobandit prin Conventie, cota actuala 1/1 1) SIRBULESCU MARIAN SILVIU	A1.1
/		
Act Notarial nr. 3906, din 27/12/2018 emis de Ionita Aristita Adina (act notarial nr 208 din 25.01.2019, emis de Ionita Aristita Adina);		
B3	se noteaza faptul ca imobilul face parte din patrimoniul de afectatiune al firmei SIRBULESCU I. MARIAN - SILVIU INTREPRINDERE INDIVIDUALA	A1, A1.1

C. Partea III. SARCINI .

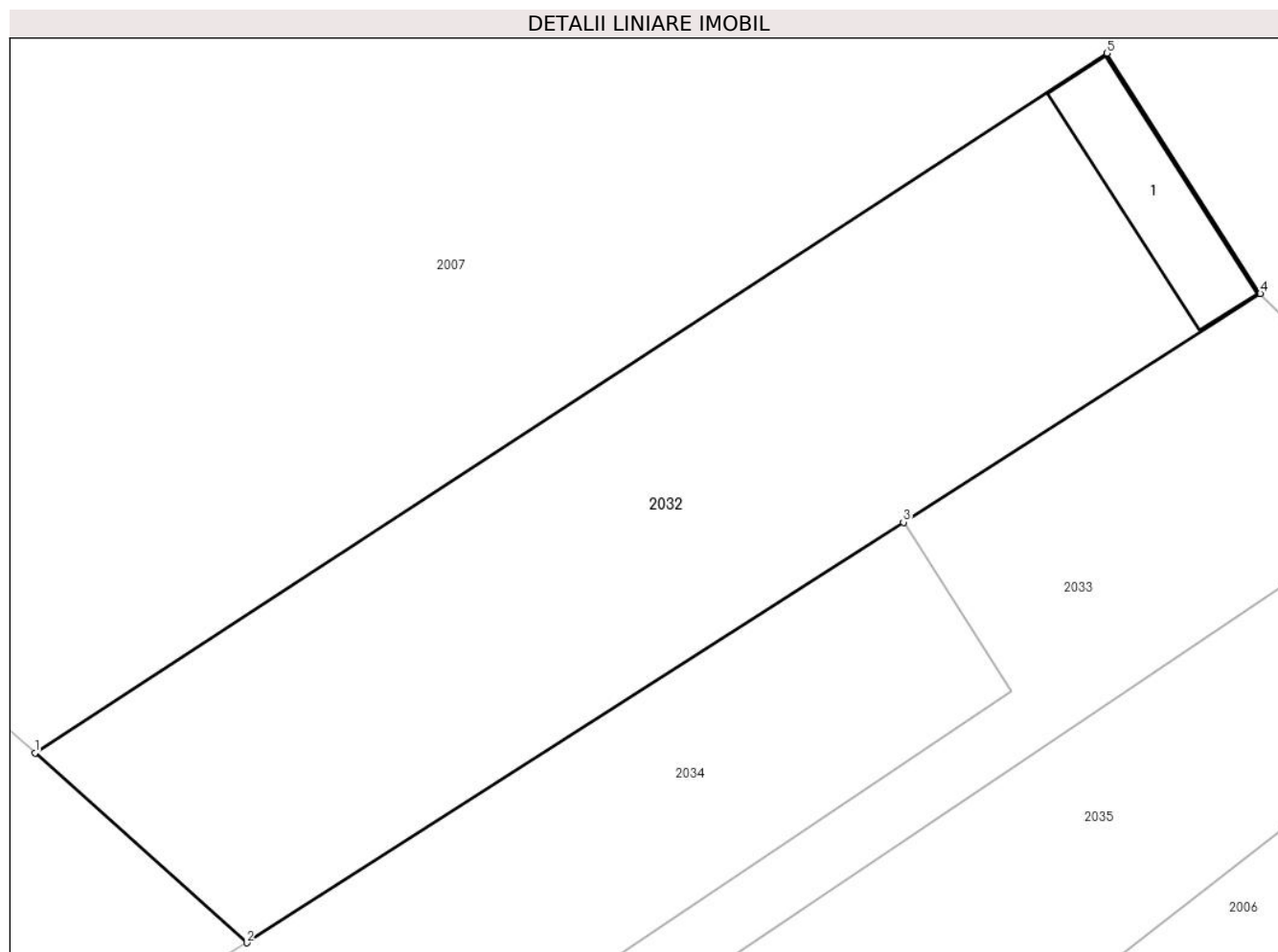
Inscrieri privind dezmembramintele dreptului de proprietate, drepturi reale de garanție și sarcini	Referințe
NU SUNT	

Anexa Nr. 1 La Partea I

Teren

Nr cadastral	Suprafața (mp)*	Observații / Referințe
20929	760	Imobil inscris in CF sporadic 20929

* Suprafața este determinată în planul de proiecție Stereo 70.



Date referitoare la teren

Crt	Categorie folosință	Intra vilan	Suprafața (mp)	Tarla	Parcelă	Nr. topo	Observații / Referințe
1	curti constructii	DA	760	16	259	-	

Date referitoare la construcții

Crt	Număr	Destinație construcție	Supraf. (mp)	Situație juridică	Observații / Referințe
A1.1	20929-C1	constructii anexa	42	Cu acte	Nr. niveluri:1; S. construita la sol:42 mp; ANEXA

Lungime Segmente

1) Valorile lungimilor segmentelor sunt obținute din proiecție în plan.

Punct început	X / Y	Punct sfârșit	X / Y	Lungime segment (** (m)
1	613.036,315 390.080,529	2	613.046,22 390.071,65	13.302
2	613.046,22 390.071,65	3	613.076,942 390.091,313	36.476
3	613.076,942 390.091,313	4	613.093,64 390.102,0	19.825
4	613.093,64 390.102,0	5	613.086,452 390.113,238	13.34

Punct început	X / Y	Punct sfârșit	X / Y	Lungime segment (** (m)
5	613.086,452 390.113,238	1	613.036,315 390.080,529	59.863

** Lungimile segmentelor sunt determinate în planul de proiecție Stereo 70 și sunt rotunjite la 1 milimetru.

*** Distanța dintre puncte este formată din segmente cumulate ce sunt mai mici decât valoarea 1 milimetru.

**DATE DESPRE IMOBILUL NR. 2033**

Oficiul de Cadastru și Publicitate Imobiliară PRAHOVA
Biroul de Cadastru și Publicitate Imobiliară Ploiești

A. Partea I. Descrierea imobilului

TEREN Intravilan

Adresa: Loc. Mizil, Sos Vadu Sapat, Nr. 16, Jud. Prahova

Nr. Crt	Nr cadastral Nr. topografic	Suprafața* (mp)	Observații / Referințe
A1	21333	353	Sector cadastral:11 Teren imprejmuit; Imobil inscris in Cf sporadic 21333

B. Partea II. Proprietari și acte

Inscrieri privitoare la dreptul de proprietate și alte drepturi reale		Referințe
/		
Act Notarial nr. 948, din 27/04/2012 emis de NP CALIN MARIA;		
B1	Intabulare, drept de PROPRIETATEcumparare ca bun comun, dobandit prin Conventie, cota actuala 1/2 1) SIRBULESCU ELENA - ALINA 2) SIRBULESCU MARIAN-SILVIU	A1
Act Notarial nr. 874, din 23/04/2014 emis de NP CALIN MARIA;		
B2	Intabulare, drept de PROPRIETATE, dobandit prin Conventie, cota actuala 1/2 1) SIRBULESCU ELENA - ALINA 2) SIRBULESCU MARIAN-SILVIU	A1

C. Partea III. SARCINI .

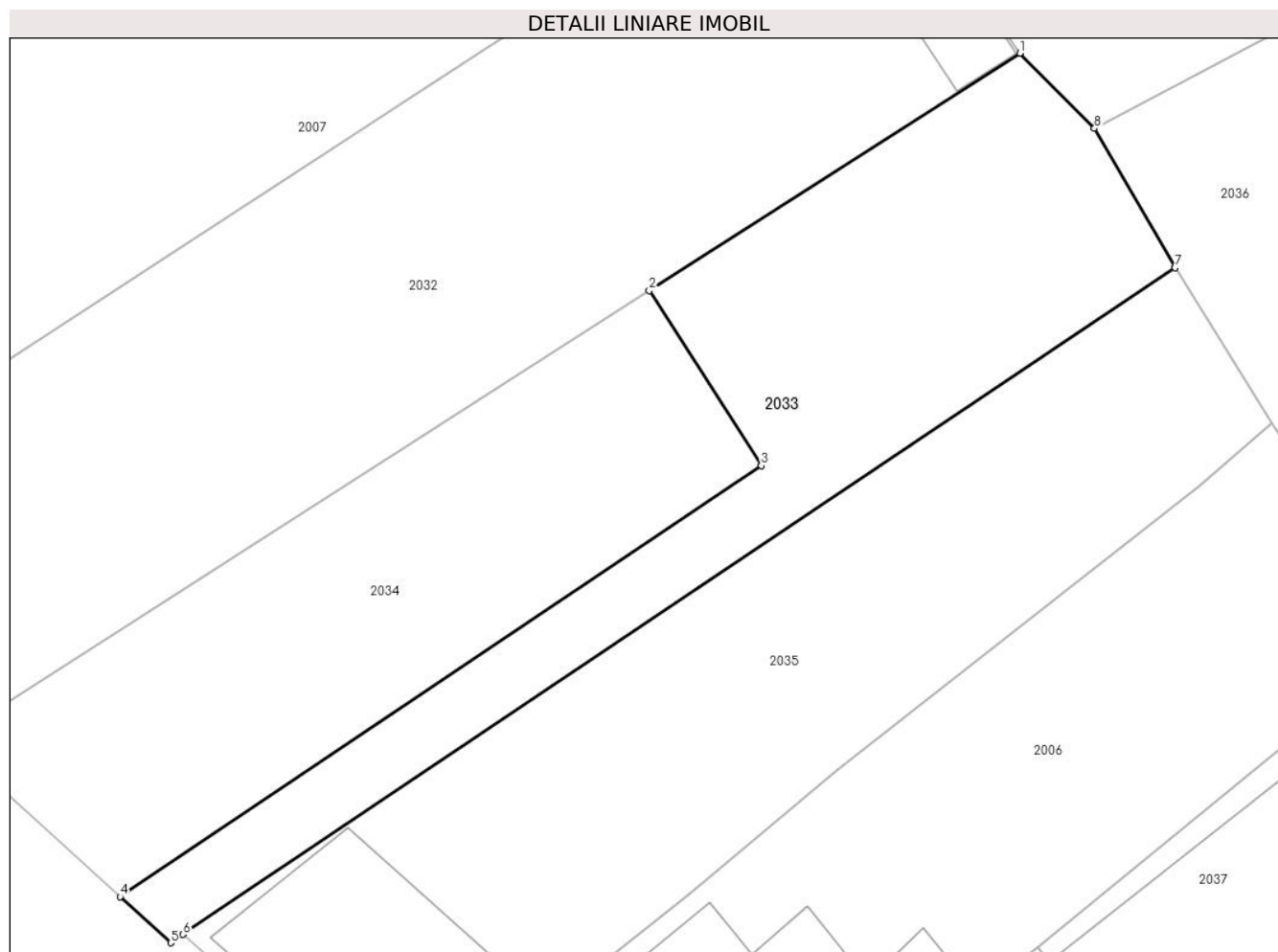
Inscrieri privind dezmembramintele dreptului de proprietate, drepturi reale de garanție și sarcini	Referințe
NU SUNT	

Anexa Nr. 1 La Partea I

Teren

Nr cadastral	Suprafața (mp)*	Observații / Referințe
21333	353	Imobil înscris în Cf sporadic 21333

* Suprafața este determinată în planul de proiecție Stereo 70.



Date referitoare la teren

Crt	Categorie folosință	Intravilan	Suprafața (mp)	Tarla	Parcelă	Nr. topo	Observații / Referințe
1	curți constructii	DA	353	23	740/1	-	

Lungime Segmente

1) Valorile lungimilor segmentelor sunt obținute din proiecție în plan.

Punct început	X / Y	Punct sfârșit	X / Y	Lungime segment (** (m)
1	613.093,64 390.102,0	2	613.076,942 390.091,313	19.825
2	613.076,942 390.091,313	3	613.081,99 390.083,425	9.365
3	613.081,99 390.083,425	4	613.053,086 390.064,02	34.814
4	613.053,086 390.064,02	5	613.055,37 390.061,94	3.089
5	613.055,37 390.061,94	6	613.055,926 390.062,313	0.67

Punct început	X / Y	Punct sfârșit	X / Y	Lungime segment (** (m)
6	613.055,926 390.062,313	7	613.100,65 390.092,34	53.869
7	613.100,65 390.092,34	8	613.097,005 390.098,62	7.261
8	613.097,005 390.098,62	1	613.093,64 390.102,0	4.77

** Lungimile segmentelor sunt determinate în planul de proiecție Stereo 70 și sunt rotunjite la 1 milimetru.

*** Distanța dintre puncte este formată din segmente cumulate ce sunt mai mici decât valoarea 1 milimetru.

**DATE DESPRE IMOBILUL NR. 2034**

Oficiul de Cadastru și Publicitate Imobiliară PRAHOVA
Biroul de Cadastru și Publicitate Imobiliară Ploiești

A. Partea I. Descrierea imobilului

TEREN Intravilan

Adresa: Loc. Mizil, Sos Vadu Sapat, Nr. 16A, Jud. Prahova

Nr. Crt	Nr cadastral Nr. topografic	Suprafața* (mp)	Observații / Referințe
A1	21332	353	Sector cadastral:11 Teren imprejmuit; Imobil inscris in Cf sporadic 21332

B. Partea II. Proprietari și acte

Inscrieri privitoare la dreptul de proprietate și alte drepturi reale		Referințe
19289 / 21/03/2013		
Act Notarial nr. 948, din 27/04/2012 emis de NP CALIN MARIA;		
B1	Intabulare, drept de PROPRIETATEcumparare ca bun comun, dobandit prin Conventie, cota actuala 1/2 1) SIRBULESCU MARIAN SILVIU	A1
/		
Act Notarial nr. 566, din 19/03/2013 emis de NP CALIN MARIA;		
B2	Intabulare, drept de PROPRIETATEcumparare ca bun comun, dobandit prin Conventie, cota actuala 1/2 1) SIRBULESCU ELENA - ALINA 2) SIRBULESCU MARIAN SILVIU	A1

C. Partea III. SARCINI .

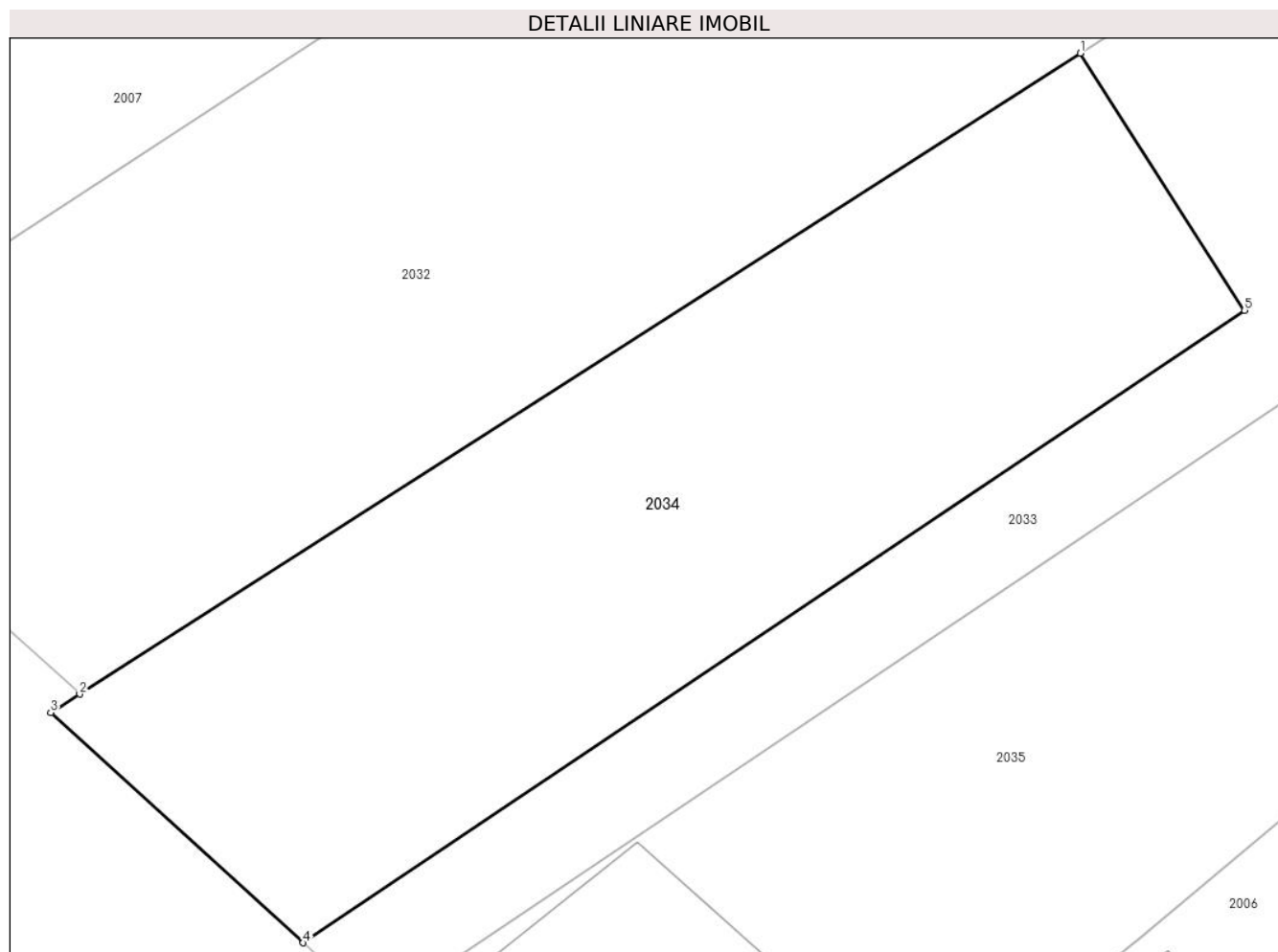
Inscrieri privind dezmembramintele dreptului de proprietate, drepturi reale de garanție și sarcini	Referințe
NU SUNT	

Anexa Nr. 1 La Partea I

Teren

Nr cadastral	Suprafața (mp)*	Observații / Referințe
21332	353	Imobil inregistrat în Cf sporadic 21332

* Suprafața este determinată în planul de proiecție Stereo 70.



Date referitoare la teren

Crt	Categorie folosință	Intravilan	Suprafața (mp)	Tarla	Parcelă	Nr. topo	Observații / Referințe
1	curți construcții	DA	353	23	740/1	-	

Lungime Segmente

1) Valorile lungimilor segmentelor sunt obținute din proiecție în plan.

Punct început	X / Y	Punct sfârșit	X / Y	Lungime segment (** (m)
1	613.076,942 390.091,313	2	613.046,22 390.071,65	36.476
2	613.046,22 390.071,65	3	613.045,33 390.071,08	1.057
3	613.045,33 390.071,08	4	613.053,086 390.064,02	10.488
4	613.053,086 390.064,02	5	613.081,99 390.083,425	34.814
5	613.081,99 390.083,425	1	613.076,942 390.091,313	9.365

**** Lungimile segmentelor sunt determinate în planul de proiecție Stereo 70 și sunt rotunjite la 1 milimetru.**

***** Distanța dintre puncte este formată din segmente cumulate ce sunt mai mici decât valoarea 1 milimetru.**

**DATE DESPRE IMOBILUL NR. 2035**

Oficiul de Cadastru și Publicitate Imobiliară PRAHOVA
Biroul de Cadastru și Publicitate Imobiliară Ploiești

A. Partea I. Descrierea imobilului

TEREN Intravilan

Adresa: Loc. Mizil, Sos Vadu Sapat, Nr. 14A, Jud. Prahova

Nr. Crt	Nr cadastral Nr. topografic	Suprafața* (mp)	Observații / Referințe
A1	21093	Din acte: 617 Masurata: 549	Sector cadastral:11 Teren imprejmuit; Imobil inscris in CF sporadic 21093.

Construcții

Crt	Nr cadastral Nr. topografic	Adresa	Observații / Referințe
A1.1	21093-C1	Loc. Mizil, Sos Vadu Sapat, Nr. 14A, Jud. Prahova	Nr. niveluri:1; S. construita la sol:17 mp; ANEXA (GARAJ) A FOST CONSTRUIT IN ANUL 1998 DIN CARAMIDA
A1.2	21093-C2	Loc. Mizil, Sos Vadu Sapat, Nr. 14A, Jud. Prahova	Nr. niveluri:1; S. construita la sol:72 mp; S. construita desfasurata:72 mp; ANEXA

B. Partea II. Proprietari și acte

Inscrieri privitoare la dreptul de proprietate și alte drepturi reale		Referințe
/		
Act Notarial nr. 270, din 21/03/2012 emis de HURDUC PETRE VIOREL;		
B1	Intabulare, drept de PROPRIETATE(DONATIE), dobandit prin Conventie, cota actuala 1/1 1) ILIESCU GABRIEL	A1, A1.1
Act Administrativ nr. 13826, din 07/04/2014 emis de PRIMARIA MIZIL (act administrativ nr 31044 din 02.11.2017, emis de PRIMARIA MIZIL;act administrativ nr 11937 din 03.12.1995, emis de CONSILIUL LOCAL MIZIL;act administrativ nr 16424 din 17.04.2012, emis de OCPI PRAHOVA;act administrativ nr 23 din 08.04.2013, emis de PRIMARIA MIZIL;act administrativ nr CA 039743 din 03.12.1995, emis de CONSILIUL LOCAL MIZIL);		
B2	Intabulare, drept de PROPRIETATE, dobandit prin Construire, cota actuala 1/1 1) ILIESCU GABRIEL 2) ILIESCU MARIANA	A1.2

C. Partea III. SARCINI

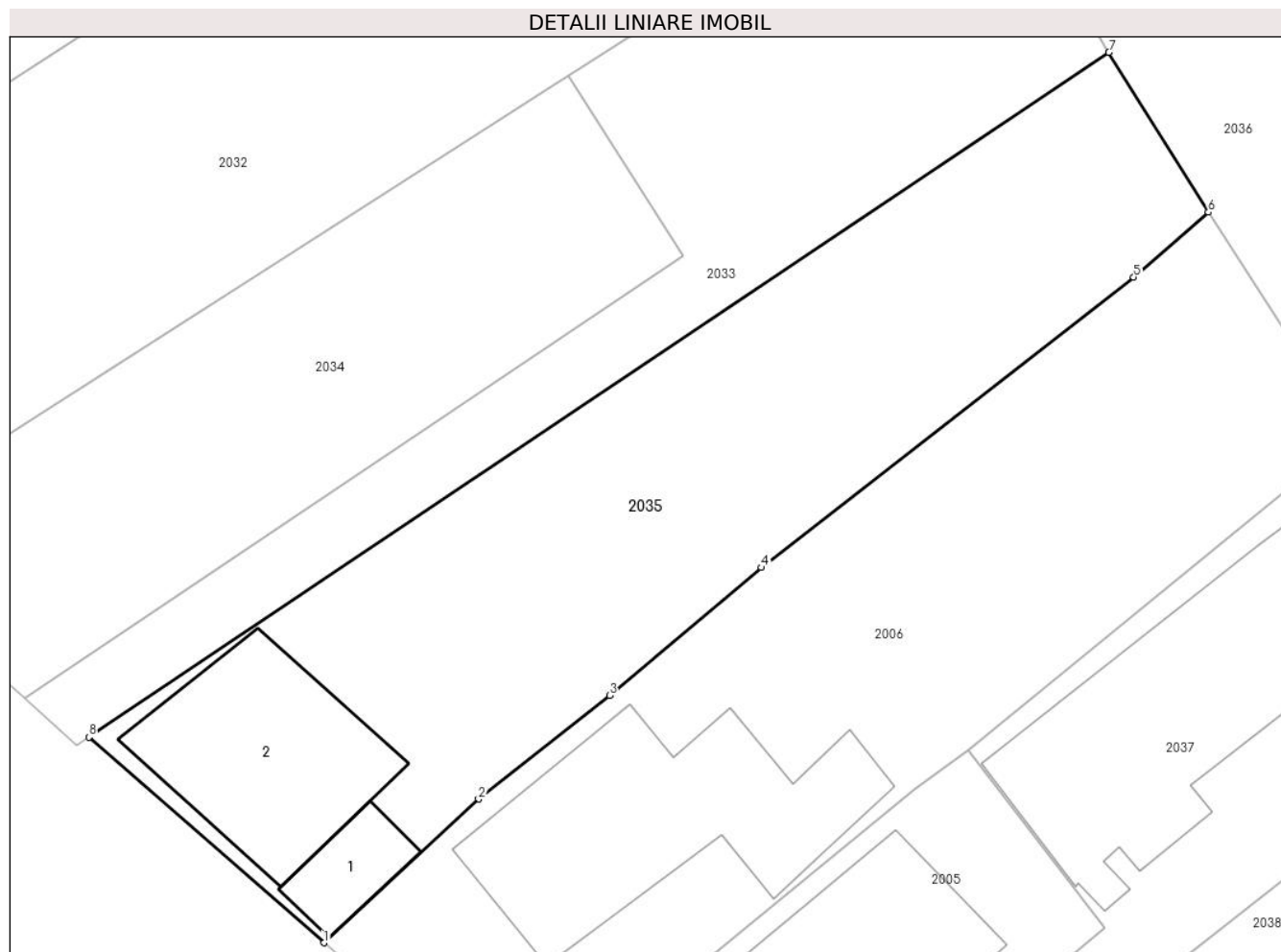
Inscrieri privind dezmembramintele dreptului de proprietate, drepturi reale de garanție și sarcini		Referințe
/		
Act Normativ nr. 4471, din 18/07/2018 emis de ANAF-DGRFP PLOIESTI-AJFP MIZIL;		
C1	Intabulare, drept de IPOTECA LEGALA, Valoare:205593 LEI (reprezentand sechestru) asupra cotei parti din imobil proprietatea lui Iliescu Gabriel 1) ANAF-DGRFP PLOIESTI-AJFP PRAHOVA SERVICIUL FISCAL ORASENSC MIZIL, CIF:999999999999	A1, A1.1, A1.2

Anexa Nr. 1 La Partea I

Teren

Nr cadastral	Suprafața (mp)*	Observații / Referințe
21093	Din acte: 617 Masurata: 549	Imobil inscris in CF sporadic 21093.

* Suprafața este determinată în planul de proiecție Stereo 70.



Date referitoare la teren

Crt	Categorie folosință	Intravilan	Suprafața (mp)	Tarla	Parcelă	Nr. topo	Observații / Referințe
1	curți constructii	DA	549	23	739	-	

Date referitoare la construcții

Crt	Număr	Destinație construcție	Supraf. (mp)	Situație juridică	Observații / Referințe
A1.1	21093-C1	construcții anexa	17	Cu acte	Nr. niveluri:1; S. construita la sol:17 mp; ANEXA (GARAJ) A FOST CONSTRUIT IN ANUL 1998 DIN CARAMIDA
A1.2	21093-C2	construcții anexa	72	Cu acte	Nr. niveluri:1; S. construita la sol:72 mp; S. construita desfasurata:72 mp; ANEXA

Lungime Segmente

1) Valorile lungimilor segmentelor sunt obținute din proiecție în plan.

Punct început	X / Y	Punct sfârșit	X / Y	Lungime segment (** (m)
1	613.066,237 390.053,3	2	613.073,016 390.059,606	9.258
2	613.073,016 390.059,606	3	613.078,749 390.064,141	7.31

Punct început	X / Y	Punct sfârșit	X / Y	Lungime segment (** (m)
3	613.078,749 390.064,141	4	613.085,408 390.069,753	8.708
4	613.085,408 390.069,753	5	613.101,732 390.082,487	20.703
5	613.101,732 390.082,487	6	613.105,015 390.085,329	4.342
6	613.105,015 390.085,329	7	613.100,65 390.092,34	8.259
7	613.100,65 390.092,34	8	613.055,926 390.062,313	53.869
8	613.055,926 390.062,313	1	613.066,237 390.053,3	13.694

** Lungimile segmentelor sunt determinate în planul de proiecție Stereo 70 și sunt rotunjite la 1 milimetru.

*** Distanța dintre puncte este formată din segmente cumulate ce sunt mai mici decât valoarea 1 milimetru.



DATE DESPRE IMOBILUL NR. 2036

Oficiul de Cadastru și Publicitate Imobiliară PRAHOVA
Biroul de Cadastru și Publicitate Imobiliară Ploiești

A. Partea I. Descrierea imobilului

TEREN Intravilan

Adresa: Loc. Mizil, Sos Vadu Sapat, Nr. FN, Jud. Prahova

Nr. Crt	Nr cadastral Nr. topografic	Suprafața* (mp)	Observații / Referințe
A1		590	Sector cadastral:11 Teren imprejmuit;

B. Partea II. Proprietari și acte

Inscrieri privitoare la dreptul de proprietate și alte drepturi reale	Referințe
/	
Act Administrativ nr. 61, din 24/11/1995 emis de CONSILIUL LOCAL MIZIL (lege);	
B1	A1
Intabulare, drept de PROPRIETATE, dobandit prin Lege, cota actuala 1/1 1) ORAȘUL MIZIL, CIF:15562570	

C. Partea III. SARCINI .

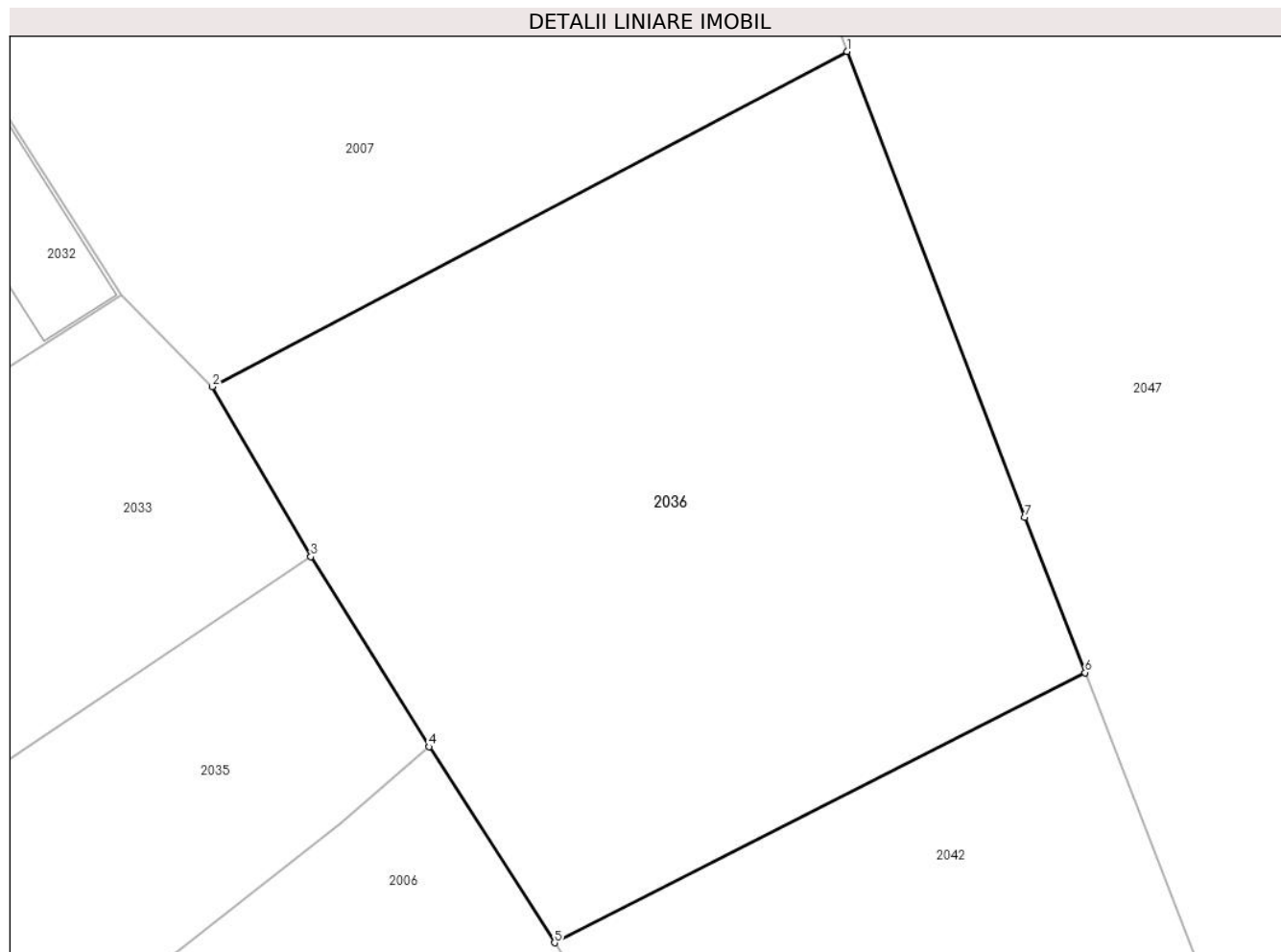
Inscrieri privind dezmembramintele dreptului de proprietate, drepturi reale de garanție și sarcini	Referințe
NU SUNT	

Anexa Nr. 1 La Partea I

Teren

Nr cadastral	Suprafaţa (mp)*	Observații / Referințe
	590	

* Suprafața este determinată în planul de proiecție Stereo 70.



Date referitoare la teren

Crt	Categorie folosință	Intravilan	Suprafața (mp)	Tarla	Parcelă	Nr. topo	Observații / Referințe
1	arabil	DA	590	16	259/2	-	

Lungime Segmente

1) Valorile lungimilor segmentelor sunt obținute din proiecție în plan.

Punct început	X / Y	Punct sfârșit	X / Y	Lungime segment (** (m)
1	613.120,454 390.110,986	2	613.097,005 390.098,62	26.51
2	613.097,005 390.098,62	3	613.100,65 390.092,34	7.261
3	613.100,65 390.092,34	4	613.105,015 390.085,329	8.259
4	613.105,015 390.085,329	5	613.109,649 390.078,096	8.591
5	613.109,649 390.078,096	6	613.129,25 390.088,064	21.99

Punct început	X / Y	Punct sfârșit	X / Y	Lungime segment (** (m)
6	613.129,25 390.088,064	7	613.127,026 390.093,792	6.145
7	613.127,026 390.093,792	1	613.120,454 390.110,986	18.407

** Lungimile segmentelor sunt determinate în planul de proiecție Stereo 70 și sunt rotunjite la 1 milimetru.

*** Distanța dintre puncte este formată din segmente cumulate ce sunt mai mici decât valoarea 1 milimetru.

**DATE DESPRE IMOBILUL NR. 2037**

Oficiul de Cadastru și Publicitate Imobiliară PRAHOVA
Biroul de Cadastru și Publicitate Imobiliară Ploiești

A. Partea I. Descrierea imobilului

TEREN Intravilan

Adresa: Loc. Mizil, Sos Vadu Sapat, Nr. 12A, Jud. Prahova

Nr. Crt	Nr cadastral Nr. topografic	Suprafața* (mp)	Observații / Referințe
A1	21229	350	Sector cadastral:11 Teren imprejmuit; Imobil inscris in CF sporadic 21229.

Construcții

Crt	Nr cadastral Nr. topografic	Adresa	Observații / Referințe
A1.1	21229-C1	Loc. Mizil, Sos Vadu Sapat, Nr. 12A, Jud. Prahova	Nr. niveluri:1; S. construita la sol:164 mp; S. construita desfasurata:164 mp; LOCUINTA

B. Partea II. Proprietari și acte

Inscrieri privitoare la dreptul de proprietate și alte drepturi reale		Referințe
/		
Act Notarial nr. 606, din 25/02/2014 emis de NP NECULAE AURELIAN;		
B1	Intabulare, drept de PROPRIETATE, dobandit prin Conventie, cota actuala 1/1 1) MIHALCEA ALEXANDRU 2) MIHALCEA CORNELIA	A1, A1.1

C. Partea III. SARCINI

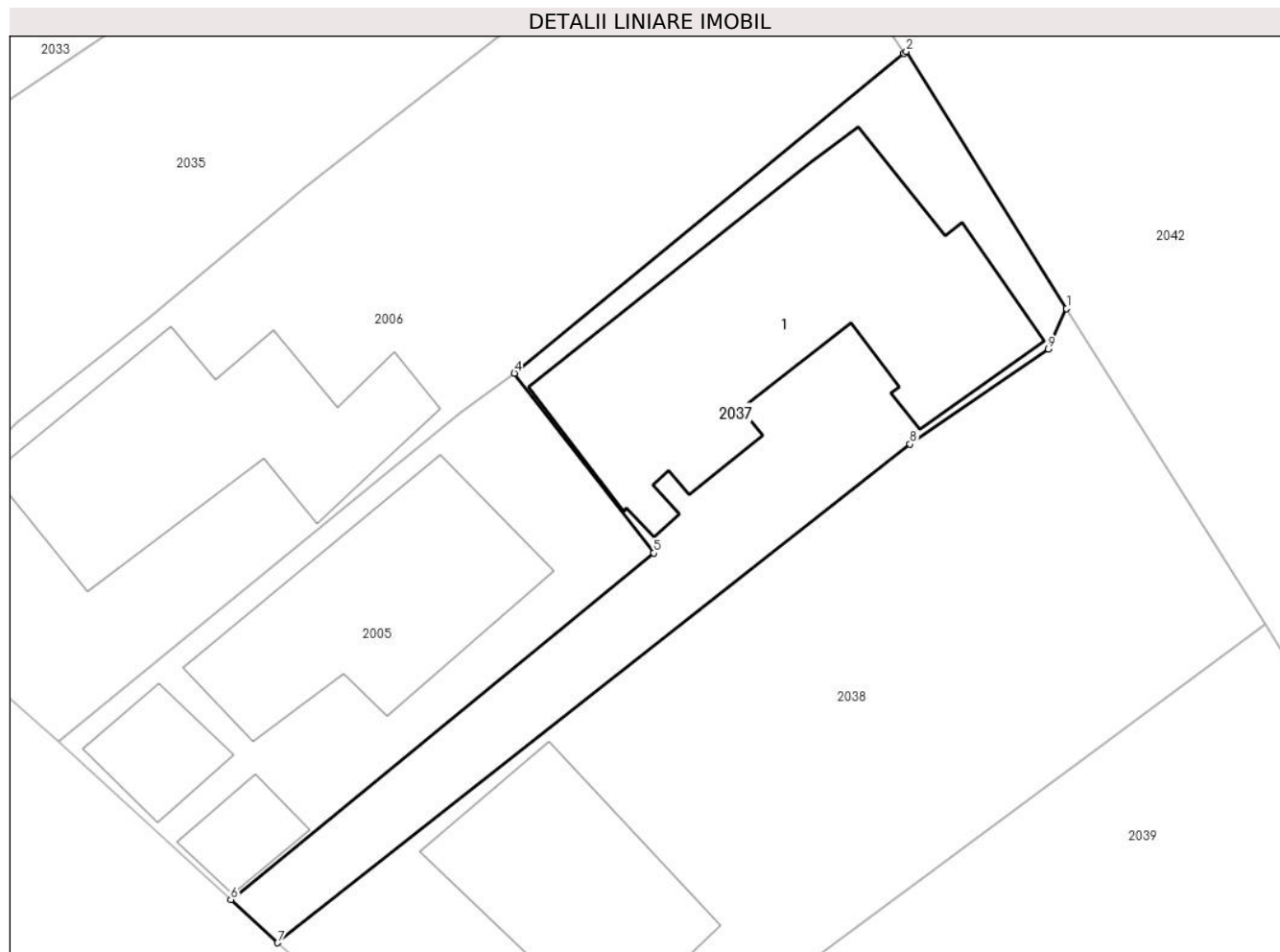
Inscrieri privind dezmembramintele dreptului de proprietate, drepturi reale de garanție și sarcini		Referințe
/		
Act Notarial nr. 606, din 25/02/2014 emis de NP NECULAE AURELIAN;		
C1	Intabulare, drept de UZUFRACT VIAGER, cota actuala 1/1, cota initiala 1/1 1) MIHALCEA MIHAIL 2) MIHALCEA VIORICA	A1, A1.1
C2	Intabulare, drept de IPOTECA LEGALA, Valoare:0 reprezentand contravaloarea intretinerii, cota actuala 1/1, cota initiala 1/1 1) MIHALCEA MIHAIL 2) MIHALCEA VIORICA	A1, A1.1

Anexa Nr. 1 La Partea I

Teren

Nr cadastral	Suprafața (mp)*	Observații / Referințe
21229	350	Imobil inscris in CF sporadic 21229.

* Suprafața este determinată în planul de proiecție Stereo 70.



Date referitoare la teren

Crt	Categorie folosință	Intra vilan	Suprafața (mp)	Tarla	Parcelă	Nr. topo	Observații / Referințe
1	curți constructii	DA	350	23	738	-	

Date referitoare la construcții

Crt	Număr	Destinație construcție	Supraf. (mp)	Situație juridică	Observații / Referințe
A1.1	21229-C1	construcții de locuințe	164	Cu acte	Nr. niveluri:1; S. construita la sol:164 mp; S. construita desfasurata:164 mp; LOCUINTA

Lungime Segmente

1) Valorile lungimilor segmentelor sunt obținute din proiecție în plan.

Punct început	X / Y	Punct sfârșit	X / Y	Lungime segment (** (m)
1	613.118,321 390.064,519	2	613.111,393 390.075,612	13.079
2	613.111,393 390.075,612	3	613.111,293 390.075,53	0.129
3	613.111,293 390.075,53	4	613.094,465 390.061,73	21.763
4	613.094,465 390.061,73	5	613.100,486 390.053,969	9.823

Punct început	X / Y	Punct sfârșit	X / Y	Lungime segment (** (m)
5	613.100,486 390.053,969	6	613.082,21 390.039,009	23.618
6	613.082,21 390.039,009	7	613.084,235 390.037,15	2.748
7	613.084,235 390.037,15	8	613.111,56 390.058,671	34.782
8	613.111,56 390.058,671	9	613.117,53 390.062,765	7.239
9	613.117,53 390.062,765	1	613.118,321 390.064,519	1.924

** Lungimile segmentelor sunt determinate în planul de proiecție Stereo 70 și sunt rotunjite la 1 milimetru.

*** Distanța dintre puncte este formată din segmente cumulate ce sunt mai mici decât valoarea 1 milimetru.

**DATE DESPRE IMOBILUL NR. 2038**

Oficiul de Cadastru și Publicitate Imobiliară PRAHOVA
Biroul de Cadastru și Publicitate Imobiliară Ploiești

A. Partea I. Descrierea imobilului

TEREN Intravilan

Adresa: Loc. Mizil, Sos Vadu Sapat, Nr. 10, Jud. Prahova

Nr. Crt	Nr cadastral Nr. topografic	Suprafața* (mp)	Observații / Referințe
A1		621	Sector cadastral:11 Teren imprejmuit;

Construcții

Crt	Nr cadastral Nr. topografic	Adresa	Observații / Referințe
A1.1		Loc. Mizil, Sos Vadu Sapat, Nr. 10, Jud. Prahova	Nr. niveluri:1; S. construita la sol:77 mp; S. construita desfasurata:77 mp; LOCUINTA

B. Partea II. Proprietari și acte

Inscrieri privitoare la dreptul de proprietate și alte drepturi reale		Referințe
/		
Act Administrativ nr. 1161, din 27/03/1958 emis de SFAT POPULAR MIZIL;		
B1	Intabulare, drept de PROPRIETATE, dobandit prin Conventie, cota actuala 1/1 1) COSTACHE DUMITRU	A1
Act Administrativ nr. 1921, din 29/04/1957 emis de SFAT POPULAR MIZIL;		
B2	Intabulare, drept de PROPRIETATE, dobandit prin Construire, cota actuala 1/1 1) COSTACHE DUMITRU	A1.1

C. Partea III. SARCINI .

Inscrieri privind dezmembramintele dreptului de proprietate, drepturi reale de garanție și sarcini	Referințe
NU SUNT	

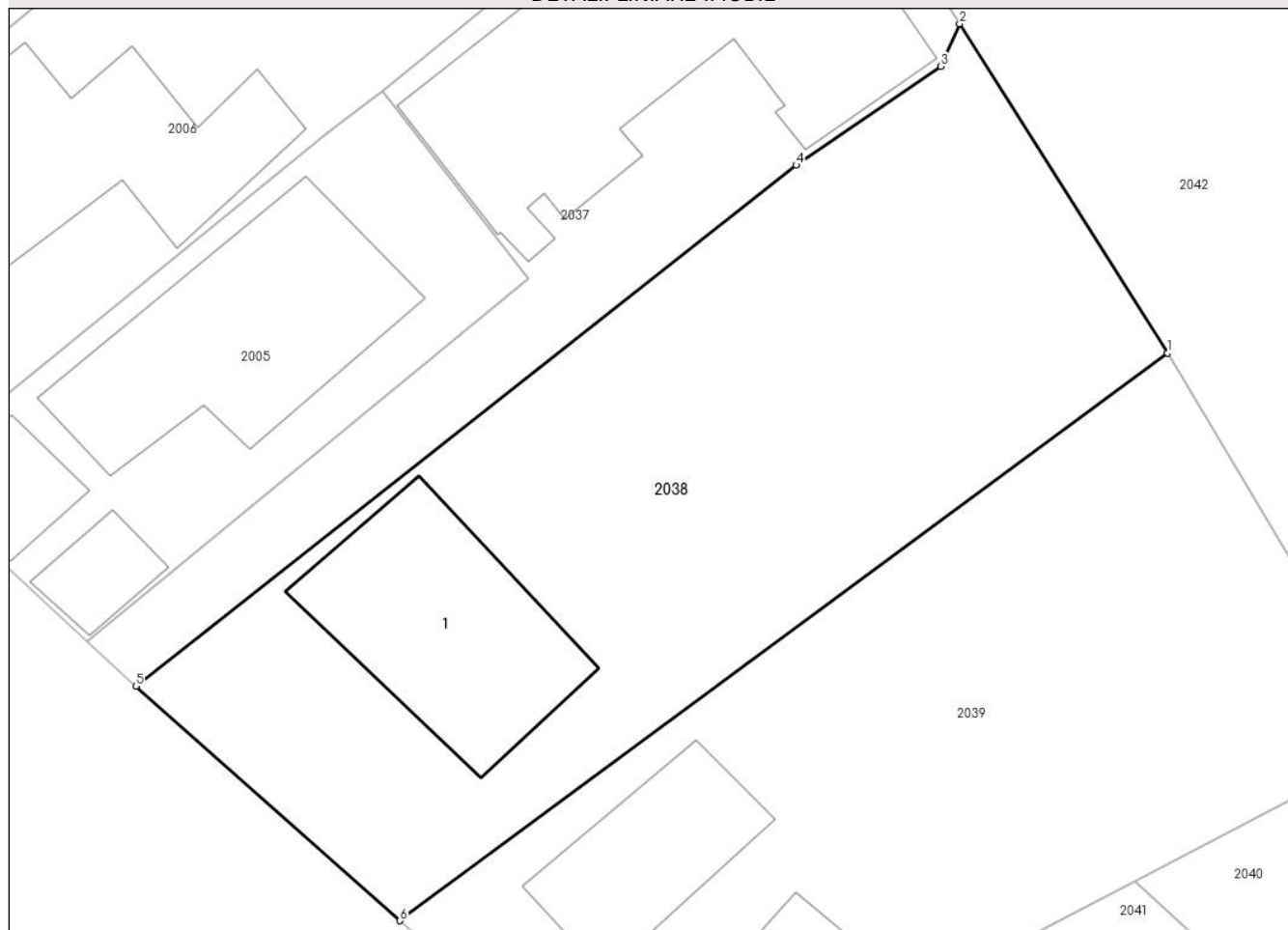
Anexa Nr. 1 La Partea I

Teren

Nr cadastral	Suprafața (mp)*	Observații / Referințe
	621	

* Suprafața este determinată în planul de proiecție Stereo 70.

DETALII LINIARE IMOBIL



Date referitoare la teren

Crt	Categorie folosință	Intravilan	Suprafața (mp)	Tarla	Parcelă	Nr. topo	Observații / Referințe
1	curti constructii	DA	300	23	737	-	
2	arabil	DA	321	23	736	-	

Date referitoare la construcții

Crt	Număr	Destinație construcție	Supraf. (mp)	Situație juridică	Observații / Referințe
A1.1		construcții de locuințe	77	Cu acte	Nr. niveluri:1; S. construita la sol:77 mp; S. construita desfasurata:77 mp; LOCUINTA

Lungime Segmente

1) Valorile lungimilor segmentelor sunt obținute din proiecție în plan.

Punct început	X / Y	Punct sfârșit	X / Y	Lungime segment (** (m)
1	613.126,934 390.050,902	2	613.118,321 390.064,519	16.112
2	613.118,321 390.064,519	3	613.117,53 390.062,765	1.924
3	613.117,53 390.062,765	4	613.111,56 390.058,671	7.239

Punct început	X / Y	Punct sfârșit	X / Y	Lungime segment (** (m)
4	613.111,56 390.058,671	5	613.084,235 390.037,15	34.782
5	613.084,235 390.037,15	6	613.095,171 390.027,454	14.615
6	613.095,171 390.027,454	1	613.126,934 390.050,902	39.48

** Lungimile segmentelor sunt determinate în planul de proiecție Stereo 70 și sunt rotunjite la 1 milimetru.

*** Distanța dintre puncte este formată din segmente cumulate ce sunt mai mici decât valoarea 1 milimetru.

**DATE DESPRE IMOBILUL NR. 2039**

Oficiul de Cadastru și Publicitate Imobiliară PRAHOVA
Biroul de Cadastru și Publicitate Imobiliară Ploiești

A. Partea I. Descrierea imobilului

TEREN Intravilan

Adresa: Loc. Mizil, Sos Vadu Sapat, Nr. 8, Jud. Prahova

Nr. Crt	Nr cadastral Nr. topografic	Suprafața* (mp)	Observații / Referințe
A1		616	Sector cadastral:11 Teren imprejmuit;

Construcții

Crt	Nr cadastral Nr. topografic	Adresa	Observații / Referințe
A1.1		Loc. Mizil, Sos Vadu Sapat, Nr. 8, Jud. Prahova	Nr. niveluri:1; S. construita la sol:55 mp; S. construita desfasurata:55 mp; LOCUINTA
A1.2		Loc. Mizil, Sos Vadu Sapat, Nr. 8, Jud. Prahova	Nr. niveluri:1; S. construita la sol:45 mp; S. construita desfasurata:45 mp; ANEXA

B. Partea II. Proprietari și acte

Inscrieri privitoare la dreptul de proprietate și alte drepturi reale		Referințe
/		
Act Notarial nr. 795, din 29/05/1998 emis de BNP ION HURDUC (contract de vanzare-cumparare);		
B1	Intabulare, drept de PROPRIETATE, dobandit prin Conventie, cota actuala 1/1 1) STOICA STELIAN 2) STOICA ELENA	A1, A1.1, A1.2

C. Partea III. SARCINI .

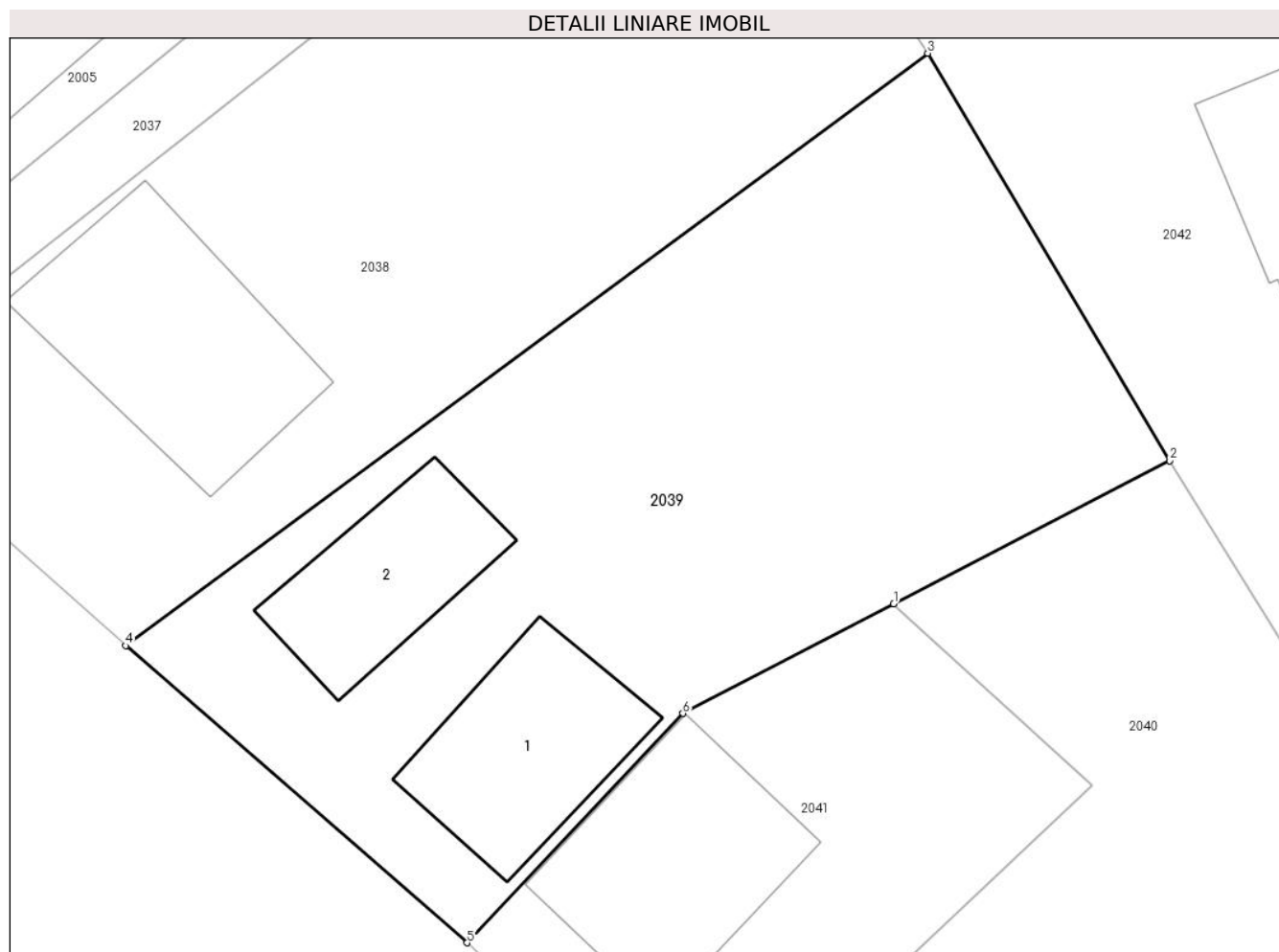
Inscrieri privind dezmembramintele dreptului de proprietate, drepturi reale de garanție și sarcini	Referințe
NU SUNT	

Anexa Nr. 1 La Partea I

Teren

Nr cadastral	Suprafața (mp)*	Observații / Referințe
	616	

* Suprafața este determinată în planul de proiecție Stereo 70.



Date referitoare la teren

Crt	Categorie folosință	Intra vilan	Suprafața (mp)	Tarla	Parcelă	Nr. topo	Observații / Referințe
1	curți constructii	DA	300	23	735	-	
2	arabil	DA	316	23	734	-	

Date referitoare la construcții

Crt	Număr	Destinație construcție	Supraf. (mp)	Situație juridică	Observații / Referințe
A1.1		construcții de locuințe	55	Cu acte	Nr. niveluri:1; S. construita la sol:55 mp; S. construita desfasurata:55 mp; LOCUINTA
A1.2		construcții anexa	45	Cu acte	Nr. niveluri:1; S. construita la sol:45 mp; S. construita desfasurata:45 mp; ANEXA

Lungime Segmente

1) Valorile lungimilor segmentelor sunt obținute din proiecție în plan.

Punct început	X / Y	Punct sfârșit	X / Y	Lungime segment (** (m))
1	613.125,581 390.029,106	2	613.136,51 390.034,78	12.314
2	613.136,51 390.034,78	3	613.126,934 390.050,902	18.751

Punct început	X / Y	Punct sfârşit	X / Y	Lungime segment (** (m)
3	613.126,934 390.050,902	4	613.095,171 390.027,454	39.48
4	613.095,171 390.027,454	5	613.108,687 390.015,696	17.915
5	613.108,687 390.015,696	6	613.117,238 390.024,774	12.47
6	613.117,238 390.024,774	1	613.125,581 390.029,106	9.401

** Lungimile segmentelor sunt determinate în planul de proiecţie Stereo 70 şi sunt rotunjite la 1 milimetru.

*** Distanţa dintre puncte este formată din segmente cumulate ce sunt mai mici decât valoarea 1 milimetru.

**DATE DESPRE IMOBILUL NR. 2040**

Oficiul de Cadastru și Publicitate Imobiliară PRAHOVA
Biroul de Cadastru și Publicitate Imobiliară Ploiești

A. Partea I. Descrierea imobilului

TEREN Intravilan

Adresa: Loc. Mizil, Sos Vadu Sapat, Nr. 6, Jud. Prahova

Nr. Crt	Nr cadastral Nr. topografic	Suprafața* (mp)	Observații / Referințe
A1	20719	400	Sector cadastral:11 Teren imprejmuit; Imobil inscris in CF sporadic 20719

B. Partea II. Proprietari și acte

Inscrieri privitoare la dreptul de proprietate și alte drepturi reale		Referințe
/		
Act Notarial nr. 2184, din 28/10/2009 emis de NP CALIN MARIA (contract de vanzare-cumparare);		
B1	Intabulare, drept de PROPRIETATE, dobandit prin Conventie, cota actuala 1/1 1) NASTASE LIVIANA 2) NASTASE GHEORGHE MARIUS	A1

C. Partea III. SARCINI .

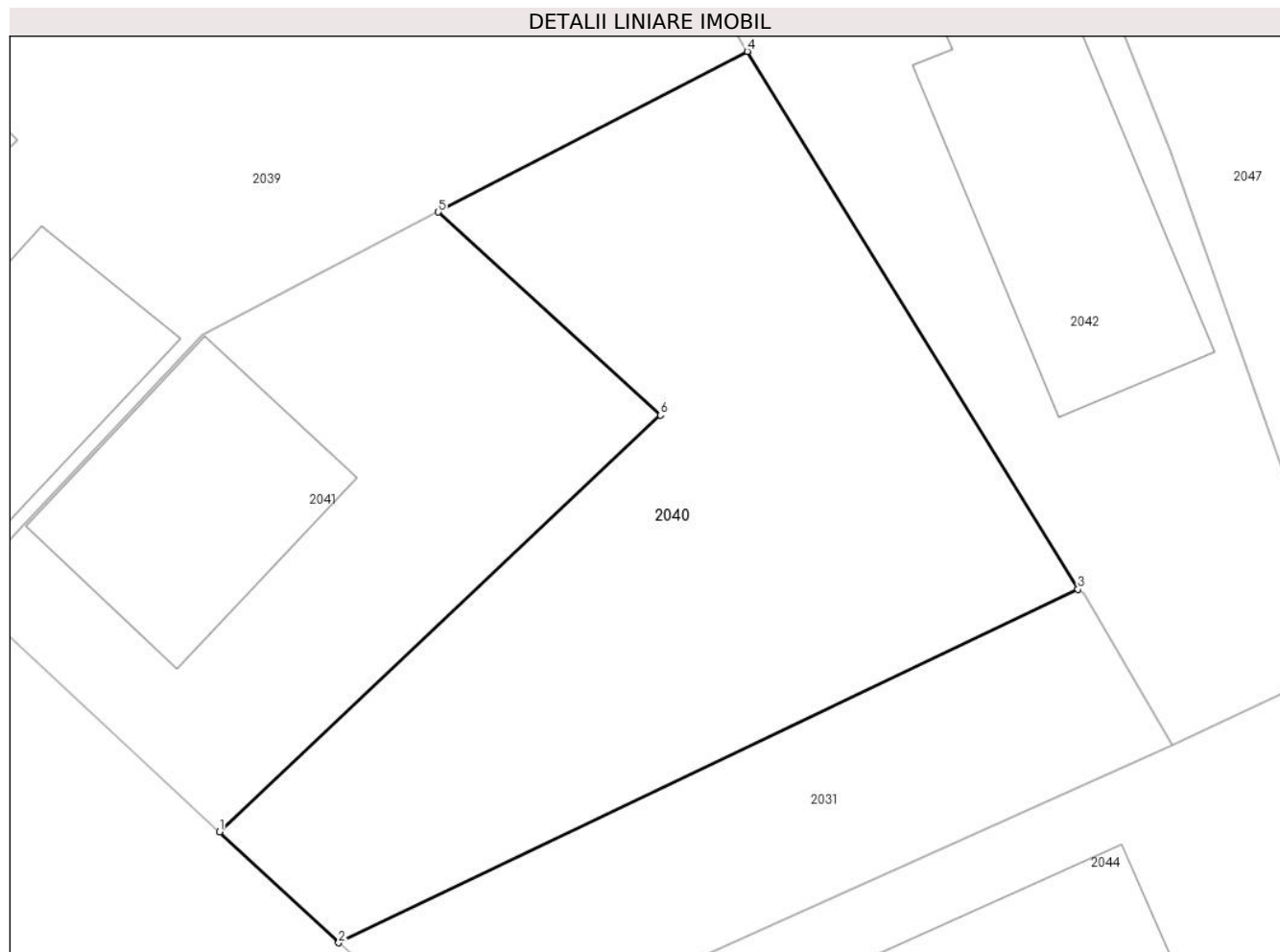
Inscrieri privind dezmembramintele dreptului de proprietate, drepturi reale de garanție și sarcini	Referințe
NU SUNT	

Anexa Nr. 1 La Partea I

Teren

Nr cadastral	Suprafața (mp)*	Observații / Referințe
20719	400	Imobil inscris in CF sporadic 20719

* Suprafața este determinată în planul de proiecție Stereo 70.



Date referitoare la teren

Crt	Categorie folosință	Intravilan	Suprafața (mp)	Tarla	Parcelă	Nr. topo	Observații / Referințe
1	curți constructii	DA	400	23	732	-	

Lungime Segmente

1) Valorile lungimilor segmentelor sunt obținute din proiecție în plan.

Punct început	X / Y	Punct sfârșit	X / Y	Lungime segment (** (m)
1	613.117,838 390.007,2	2	613.122,052 390.003,288	5.75
2	613.122,052 390.003,288	3	613.148,203 390.015,778	28.981
3	613.148,203 390.015,778	4	613.136,51 390.034,78	22.311
4	613.136,51 390.034,78	5	613.125,581 390.029,106	12.314
5	613.125,581 390.029,106	6	613.133,428 390.021,931	10.633

Punct început	X / Y	Punct sfârşit	X / Y	Lungime segment (** (m)
6	613.133,428 390.021,931	1	613.117,838 390.007,2	21.449

** Lungimile segmentelor sunt determinate în planul de proiecție Stereo 70 și sunt rotunjite la 1 milimetru.

*** Distanța dintre puncte este formată din segmente cumulate ce sunt mai mici decât valoarea 1 milimetru.

**DATE DESPRE IMOBILUL NR. 2041**

Oficiul de Cadastru și Publicitate Imobiliară PRAHOVA
Biroul de Cadastru și Publicitate Imobiliară Ploiești

A. Partea I. Descrierea imobilului

TEREN Intravilan

Nr. CF vechi:3603

Nr. cadastral vechi:10460

Adresa: Loc. Mizil, Sos Vadu Sapat, Nr. 6, Jud. Prahova

Nr. Crt	Nr cadastral Nr. topografic	Suprafața* (mp)	Observații / Referințe
A1	20718	266	Sector cadastral:11 Teren imprejmuit; Imobil inregistrat in CF sporadic 20718.

Construcții

Crt	Nr cadastral Nr. topografic	Adresa	Observații / Referințe
A1.1	20718-C1	Loc. Mizil, Sos Vadu Sapat, Nr. 105800, Jud. Prahova	Nr. niveluri:1; S. construita la sol:68 mp; LOCUINTA

B. Partea II. Proprietari și acte

Inscrieri privitoare la dreptul de proprietate și alte drepturi reale		Referințe
56929 / 02/11/2009		
Act Notarial nr. 2572, din 17/09/1992 emis de NOTARIATUL DE STAT JUDETEAN PRAHOVA (autorizatie construire nr.1477/17.05.1957 emis de SFATUL POPULAR AL REGIUNII PLOIESTI;certificat mostenitor nr. 387/13.10.1995 emis de NOTARIATUL DE STAT LOCAL MIZIL;decizie nr.6024/17.01.1958 emis de SFATUL POPULAR AL ORASULUI MIZIL;contract vanzare-cumparare nr.681/10.08.2001 emis de NP MARIA CALIN;;		
B1	Intabulare, drept de PROPRIETATE, dobandit prin Succesiune, cota actuala 1/2 1) MANOLACHE MARILENA	A1, A1.1
/		
Act Notarial nr. 387, din 13/10/1995 emis de NOTARIATUL DE STAT LOCAL MIZIL (certificat mostenitor nr. 2572/17.09.1992 emis de NOTARIATUL DE STAT JUDETEAN PRAHOVA;autorizatie construire nr.1477/17.05.1957 emis de SFATUL POPULAR AL REGIUNII PLOIESTI;decizie nr.6024/17.01.1958 emis de SFATUL POPULAR AL ORASULUI MIZIL;contract vanzare-cumparare nr.681/10.08.2001 emis de NP MARIA CALIN;;		
B2	Intabulare, drept de PROPRIETATEcumparare ca bun comun, dobandit prin Conventie, cota actuala 1/2 1) MANOLACHE GHEORGHE	A1, A1.1

C. Partea III. SARCINI .

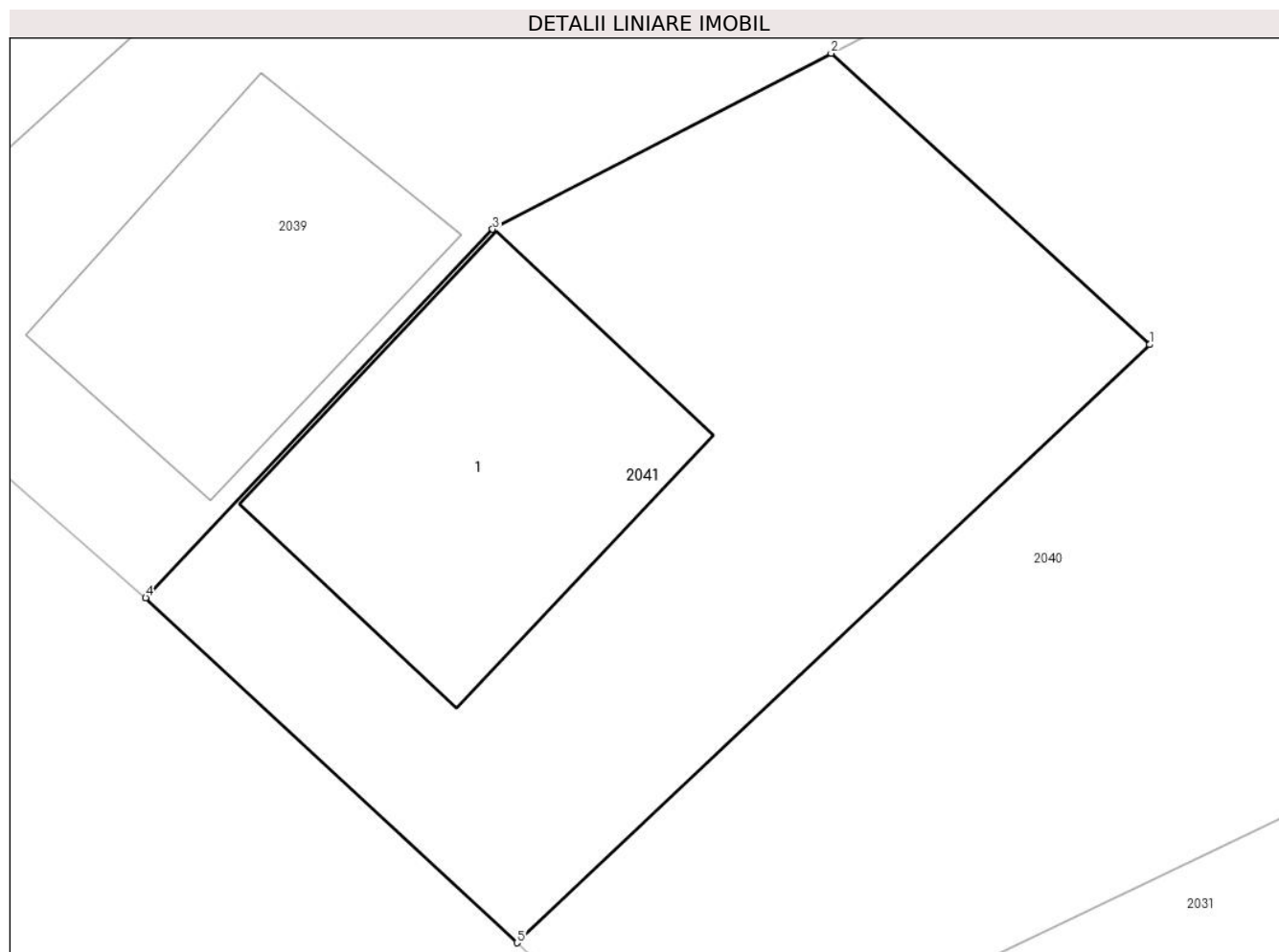
Inscrieri privind dezmembramintele dreptului de proprietate, drepturi reale de garanție și sarcini	Referințe
NU SUNT	

Anexa Nr. 1 La Partea I

Teren

Nr cadastral	Suprafața (mp)*	Observații / Referințe
20718	266	Imobil inscris in CF sporadic 20718.

* Suprafața este determinată în planul de proiecție Stereo 70.



Date referitoare la teren

Crt	Categorie folosință	Intra vilan	Suprafața (mp)	Tarla	Parcelă	Nr. topo	Observații / Referințe
1	curți constructii	DA	266	23	732	-	

Date referitoare la construcții

Crt	Număr	Destinație construcție	Supraf. (mp)	Situație juridică	Observații / Referințe
A1.1	20718-C1	construcții de locuințe	68	Cu acte	Nr. niveluri:1; S. construita la sol:68 mp; LOCUINTA

Lungime Segmente

1) Valorile lungimilor segmentelor sunt obținute din proiecție în plan.

Punct început	X / Y	Punct sfârșit	X / Y	Lungime segment (** (m)
1	613.133,428 390.021,931	2	613.125,581 390.029,106	10.633
2	613.125,581 390.029,106	3	613.117,238 390.024,774	9.401
3	613.117,238 390.024,774	4	613.108,687 390.015,696	12.47
4	613.108,687 390.015,696	5	613.117,838 390.007,2	12.487

Punct început	X / Y	Punct sfârșit	X / Y	Lungime segment (** (m)
5	613.117,838 390.007,2	1	613.133,428 390.021,931	21.449

** Lungimile segmentelor sunt determinate în planul de proiecție Stereo 70 și sunt rotunjite la 1 milimetru.

*** Distanța dintre puncte este formată din segmente cumulate ce sunt mai mici decât valoarea 1 milimetru.



DATE DESPRE IMOBILUL NR. 2042

Oficiul de Cadastru și Publicitate Imobiliară PRAHOVA
Biroul de Cadastru și Publicitate Imobiliară Ploiești

A. Partea I. Descrierea imobilului

TEREN Intravilan

Adresa: Loc. Mizil, Sos Vadu Sapat, Nr. 4, Jud. Prahova

Nr. Crt	Nr cadastral Nr. topografic	Suprafața* (mp)	Observații / Referințe
A1	23825	1.153	Sector cadastral:11 Teren imprejmuit; Constructia C1 inscrisa in CF 23825-C1; Se inscrie in Cartea Funciara terenul in suprafata de 887mp si se noteaza posesia asupra terenului de 266mp

B. Partea II. Proprietari și acte

Inscrieri privitoare la dreptul de proprietate și alte drepturi reale	Referințe	
/		
Act Notarial nr. 410, din 06/03/2023 emis de NP BURTICA ADELA;		
B1	Intabulare, drept de PROPRIETATEcumparare ca bun comun asupra terenului in suprafata de 463 mp.indiviz din suprafata totala de 1153 mp., dobandit prin Conventie, cota actuala 463/1153 1) MIRITA IOANA-GABRIELA 2) MIRIȚĂ DANIEL-ION	A1
B2	se transmite posesia pentru terenul in suprafata de 139 mp. 1) MIRITA IOANA-GABRIELA 2) MIRIȚĂ DANIEL-ION	A1
140482 / 12/09/2023		
Act Administrativ nr. 35992, din 17/03/2023 emis de OCPI Prahova;		
B6	se indreapta eroarea materiala strecurata in prezenta carte funciara in sensul ca sotii MIRIȚĂ ECATERINA si MIRIȚĂ MIHAI detin in posesie suprafata de 127 mp	A1
144832 / 21/09/2023		
Act Notarial nr. 1203, din 20/09/2023 emis de NP STOICESCU ISABELA;		
B7	Intabulare, drept de PROPRIETATEdonatie, asupra cotei de 1/2 din teren in suprafata de 424 mp indiviz din 1153 mp, dobandit prin Conventie, cota actuala 212/1153 1) NECULA ELENA	A1
B8	Intabulare, drept de PROPRIETATEdonatie, asupra cotei de 1/2 din teren in suprafata de 424 mp indiviz din 1153 mp, dobandit prin Conventie, cota actuala 212/1153 1) IONIȚĂ CRISTINA	A1
B9	se noteaza transmiterea posesiei pentru terenul in suprafata de 127 mp 1) NECULA ELENA 2) IONIȚĂ CRISTINA	A1
/		
Act Normativ nr. 7, din 13/03/1996 emis de GUVERNUL ROMANIEI (lege);		
B9	Intabulare, drept de PROPRIETATE, dobandit prin Lege, cota actuala 266/1153 1) NEIDENTIFICAT NEIDENTIFICAT	A1
B10	Se noteaza PROPRIETAR NEIDENTIFICAT conform art 13, alin 1 1) NEIDENTIFICAT NEIDENTIFICAT	A1

C. Partea III. SARCINI

Inscrieri privind dezmembramintele dreptului de proprietate, drepturi reale de garanție și sarcini	Referințe	
144832 / 21/09/2023		
Act Notarial nr. 1203, din 20/09/2023 emis de NP STOICESCU ISABELA;		
C1	Intabulare, drept de UZUFRACTviager (asupra terenului în suprafață de 424 mp indiviz din 1153 mp ,proprietatea lui NECULA ELENA și IONIȚĂ CRISTINA)	A1

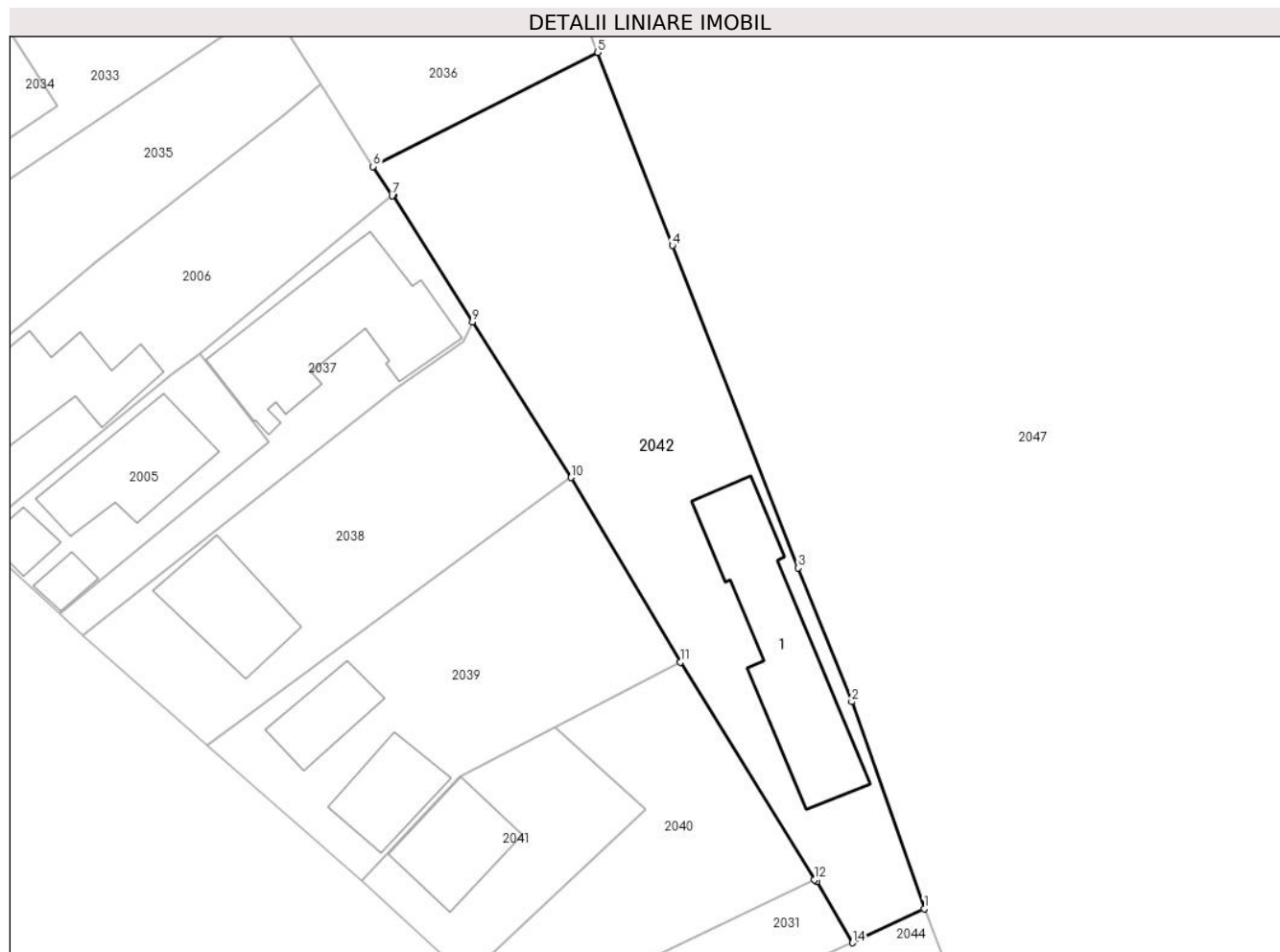
Inscrieri privind dezmembramintele dreptului de proprietate, drepturi reale de garanție și sarcini	Referințe
1) MIRIȚĂ MIHAI 2) MIRIȚĂ ECATERINA	
92763 / 19/06/2024	
Act Administrativ nr. 825/2023, din 17/06/2024 emis de EX.JUD. ȚĂREAN CĂLIN (hotarare judecatoreasca nr 2625/259/2023 din 05.10.2023, emis de JUDECĂTORIA MIZIL);	
C2 se notează urmărirea silită emisă în dosar de executare nr.825/2023 pentru recuperarea creanței în sumă de 466,55 lei reprezentând debit plus cheltuieli de executare silită în favoarea creditoarei KREDYT INKASO INVESTEMENTS RO S.A. la cererea Ex.Jud.ȚĂREAN CĂLIN (asupra cotei părți din imobil, proprietatea debitorului MIRIȚĂ DANIEL ION)	A1

Anexa Nr. 1 La Partea I

Teren

Nr cadastral	Suprafața (mp)*	Observații / Referințe
23825	1.153	Se inscrie in Cartea Funciara terenul in suprafata de 887mp si se noteaza posesia asupra terenului de 266mp

* Suprafața este determinată în planul de proiecție Stereo 70.



Date referitoare la teren

Crt	Categorie folosință	Intra vilan	Suprafața (mp)	Tarla	Parcelă	Nr. topo	Observații / Referințe
1	curți constructii	DA	700	23	730	-	
2	arabil	DA	453	23	730/1	-	

Lungime Segmente

1) Valorile lungimilor segmentelor sunt obținute din proiecție în plan.

Punct început	X / Y	Punct sfârșit	X / Y	Lungime segment (** (m)
1	613.157,798 390.013,215	2	613.151,474 390.031,314	19.172
2	613.151,474 390.031,314	3	613.146,801 390.043,003	12.588
3	613.146,801 390.043,003	4	613.135,802 390.071,188	30.255
4	613.135,802 390.071,188	5	613.129,25 390.088,064	18.103

Punct început	X / Y	Punct sfârșit	X / Y	Lungime segment (** (m)
5	613.129,25 390.088,064	6	613.109,649 390.078,096	21.99
6	613.109,649 390.078,096	7	613.111,293 390.075,53	3.047
7	613.111,293 390.075,53	8	613.111,393 390.075,612	0.129
8	613.111,393 390.075,612	9	613.118,321 390.064,519	13.079
9	613.118,321 390.064,519	10	613.126,934 390.050,902	16.112
10	613.126,934 390.050,902	11	613.136,51 390.034,78	18.751
11	613.136,51 390.034,78	12	613.148,203 390.015,778	22.311
12	613.148,203 390.015,778	13	613.148,414 390.015,599	0.277
13	613.148,414 390.015,599	14	613.151,542 390.010,25	6.197
14	613.151,542 390.010,25	1	613.157,798 390.013,215	6.923

** Lungimile segmentelor sunt determinate în planul de proiecție Stereo 70 și sunt rotunjite la 1 milimetru.

*** Distanța dintre puncte este formată din segmente cumulate ce sunt mai mici decât valoarea 1 milimetru.

**DATE DESPRE IMOBILUL NR. 2043**

Oficiul de Cadastru și Publicitate Imobiliară PRAHOVA
Biroul de Cadastru și Publicitate Imobiliară Ploiești

A. Partea I. Descrierea imobilului

TEREN Intravilan

Adresa: Loc. Mizil, Str Horia, Nr. FN, Jud. Prahova

Nr. Crt	Nr cadastral Nr. topografic	Suprafața* (mp)	Observații / Referințe
A1		80	Sector cadastral:11 Teren imprejmuit;

B. Partea II. Proprietari și acte

Inscrieri privitoare la dreptul de proprietate și alte drepturi reale	Referințe
/	
Act Administrativ nr. 61, din 24/11/1995 emis de CONSILIUL LOCAL MIZIL (lege);	
B1	A1
Intabulare, drept de PROPRIETATE, dobândit prin Lege, cota actuală 1/1 1) ORASUL MIZIL, CIF:15562570	

C. Partea III. SARCINI .

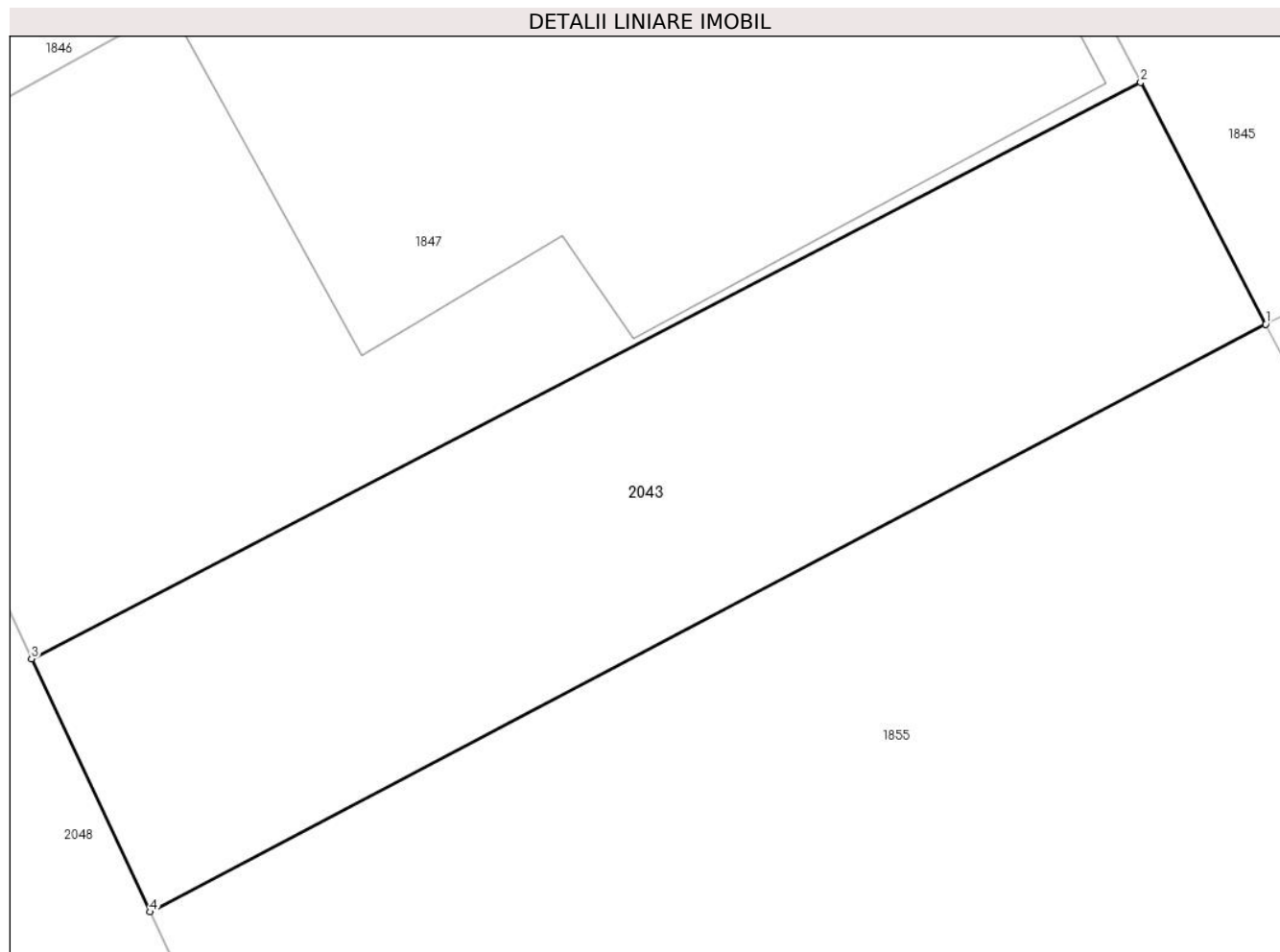
Inscrieri privind dezmembramintele dreptului de proprietate, drepturi reale de garanție și sarcini	Referințe
NU SUNT	

Anexa Nr. 1 La Partea I

Teren

Nr cadastral	Suprafața (mp)*	Observații / Referințe
	80	

* Suprafața este determinată în planul de proiecție Stereo 70.



Date referitoare la teren

Crt	Categorie folosință	Intravilan	Suprafața (mp)	Tarla	Parcelă	Nr. topo	Observații / Referințe
1	arabil	DA	80	23	262	-	

Lungime Segmente

1) Valorile lungimilor segmentelor sunt obținute din proiecție în plan.

Punct început	X / Y	Punct sfârșit	X / Y	Lungime segment (** (m)
1	613.138,304 390.418,46	2	613.136,401 390.422,137	4.141
2	613.136,401 390.422,137	3	613.119,527 390.413,377	19.012
3	613.119,527 390.413,377	4	613.121,325 390.409,527	4.249
4	613.121,325 390.409,527	1	613.138,304 390.418,46	19.185

** Lungimile segmentelor sunt determinate în planul de proiecție Stereo 70 și sunt rotunjite la 1 milimetru.

***** Distanţa dintre puncte este formată din segmente cumulate ce sunt mai mici decât valoarea 1 milimetru.**

**DATE DESPRE IMOBILUL NR. 2044**

Oficiul de Cadastru și Publicitate Imobiliară PRAHOVA
Biroul de Cadastru și Publicitate Imobiliară Ploiești

A. Partea I. Descrierea imobilului

TEREN Intravilan

Adresa: Loc. Mizil, Sos Vadu Sapat, Nr. 2B, Jud. Prahova

Nr. Crt	Nr cadastral Nr. topografic	Suprafața* (mp)	Observații / Referințe
A1	21840	547	Sector cadastral:11 Teren imprejmuit; Imobil inscris in CF sporadic 21840

Construcții

Crt	Nr cadastral Nr. topografic	Adresa	Observații / Referințe
A1.1	21840-C1	Loc. Mizil, Sos Vadu Sapat, Nr. 2B, Jud. Prahova	Nr. niveluri:1; S. construita la sol:107 mp; S. construita desfasurata:107 mp; SPALATORIE AUTO

B. Partea II. Proprietari și acte

Inscrieri privitoare la dreptul de proprietate și alte drepturi reale		Referințe
/		
Act Notarial nr. 55, din 16/01/2020 emis de NP CALIN MARIA (contract de vanzare-cumparare);		
B1	Intabulare, drept de PROPRIETATE, dobandit prin Conventie, cota actuala 1/2 1) GALESU IONUT 2) GALESU GEORGETA NICOLETA 3) GALESU NICOLAE ADRIAN 4) GALESU CAMELIA ELENA	A1
Act Administrativ nr. 1418, din 21/01/2021 emis de PRIMARIA MIZIL;		
B2	Intabulare, drept de PROPRIETATE, dobandit prin Construire, cota actuala 1/1 1) GALESU IONUT 2) GALESU GEORGETA NICOLETA 3) GALESU NICOLAE ADRIAN 4) GALESU CAMELIA ELENA	A1.1

C. Partea III. SARCINI .

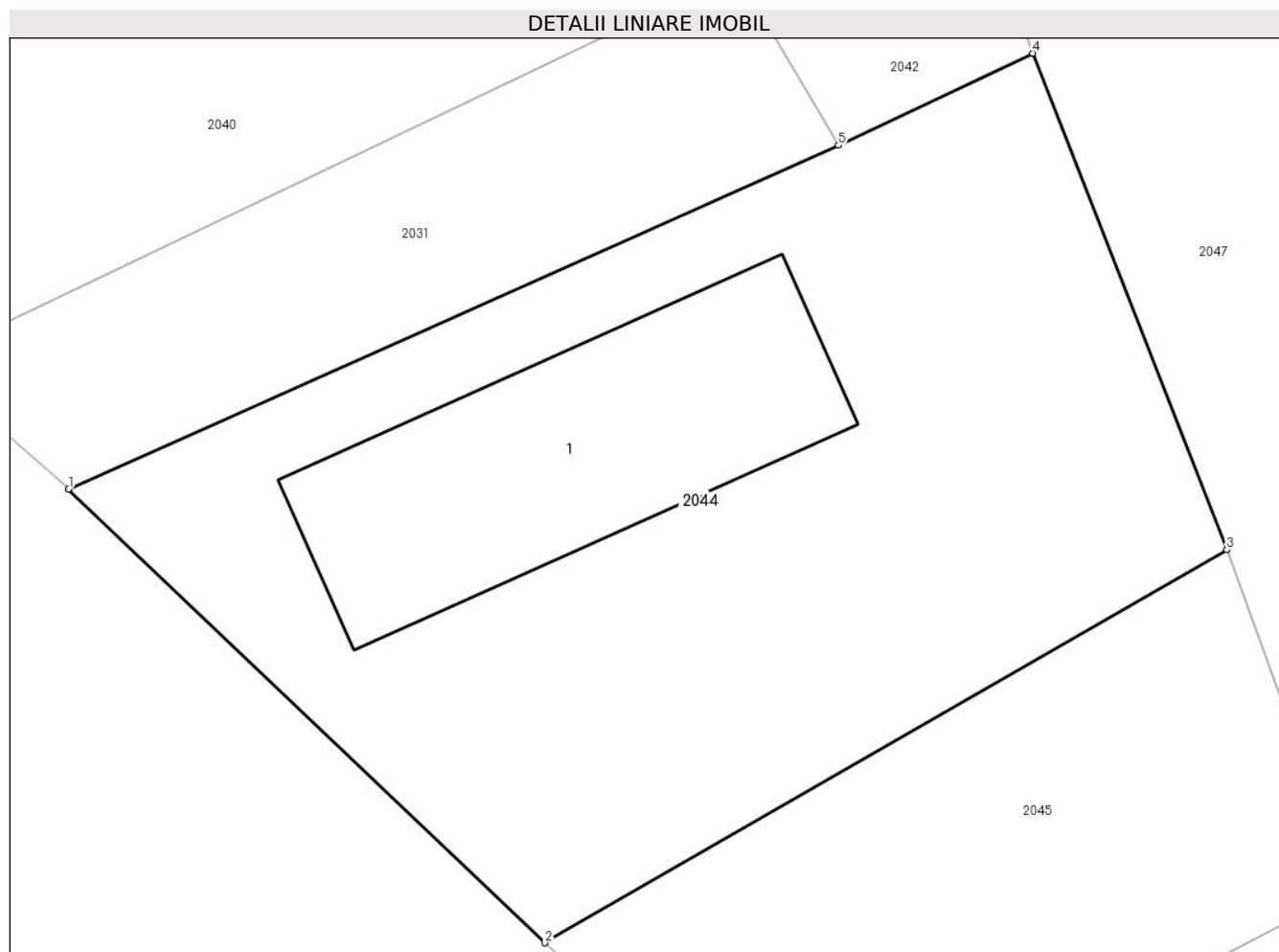
Inscrieri privind dezmembramintele dreptului de proprietate, drepturi reale de garanție și sarcini	Referințe
NU SUNT	

Anexa Nr. 1 La Partea I

Teren

Nr cadastral	Suprafața (mp)*	Observații / Referințe
21840	547	Imobil inscris in CF sporadic 21840

* Suprafața este determinată în planul de proiecție Stereo 70.



Date referitoare la teren

Crt	Categorie folosință	Intravilan	Suprafața (mp)	Tarla	Parcelă	Nr. topo	Observații / Referințe
1	curți constructii	DA	547	23	729	-	

Date referitoare la construcții

Crt	Număr	Destinație construcție	Supraf. (mp)	Situație juridică	Observații / Referințe
A1.1	21840-C1	construcții administrative și social culturale	107	Cu acte	Nr. niveluri:1; S. construita la sol:107 mp; S. construita desfasurata:107 mp; SPALATORIE AUTO

Lungime Segmente

1) Valorile lungimilor segmentelor sunt obținute din proiecție în plan.

Punct început	X / Y	Punct sfârșit	X / Y	Lungime segment (** (m)
1	613.126,746 389.999,187	2	613.142,091 389.984,585	21.182
2	613.142,091 389.984,585	3	613.164,048 389.997,232	25.339
3	613.164,048 389.997,232	4	613.157,798 390.013,215	17.162

Punct început	X / Y	Punct sfârșit	X / Y	Lungime segment (** (m)
4	613.157,798 390.013,215	5	613.151,542 390.010,25	6.923
5	613.151,542 390.010,25	1	613.126,746 389.999,187	27.152

** Lungimile segmentelor sunt determinate în planul de proiecție Stereo 70 și sunt rotunjite la 1 milimetru.

*** Distanța dintre puncte este formată din segmente cumulate ce sunt mai mici decât valoarea 1 milimetru.

**DATE DESPRE IMOBILUL NR. 2045**

Oficiul de Cadastru și Publicitate Imobiliară PRAHOVA
 Biroul de Cadastru și Publicitate Imobiliară Ploiești

A. Partea I. Descrierea imobilului

TEREN Intravilan

Adresa: Loc. Mizil, Sos Vadu Sapat, Nr. 2A, Jud. Prahova

Nr. Crt	Nr cadastral Nr. topografic	Suprafața* (mp)	Observații / Referințe
A1	21389	416	Sector cadastral:11 Teren imprejmuit; Imobil inscris in CF sporadic 21389

Construcții

Crt	Nr cadastral Nr. topografic	Adresa	Observații / Referințe
A1.1	21389-C1	Loc. Mizil, Sos Vadu Sapat, Nr. 2, Jud. Prahova	Nr. niveluri:1; S. construita la sol:72 mp; S. construita desfasurata:72 mp; LOCUINTA

B. Partea II. Proprietari și acte

Inscrieri privitoare la dreptul de proprietate și alte drepturi reale		Referințe
/		
Act Notarial nr. 608, din 22/03/2013 emis de NP CALIN MARIA (contract de vanzare-cumparare);		
B1	Intabulare, drept de PROPRIETATE, dobandit prin Conventie, cota actuala 1/1 1) MICLESCU FLORIN GABRIEL 2) MICLESCU ANISOARA ELENA	A1, A1.1

C. Partea III. SARCINI .

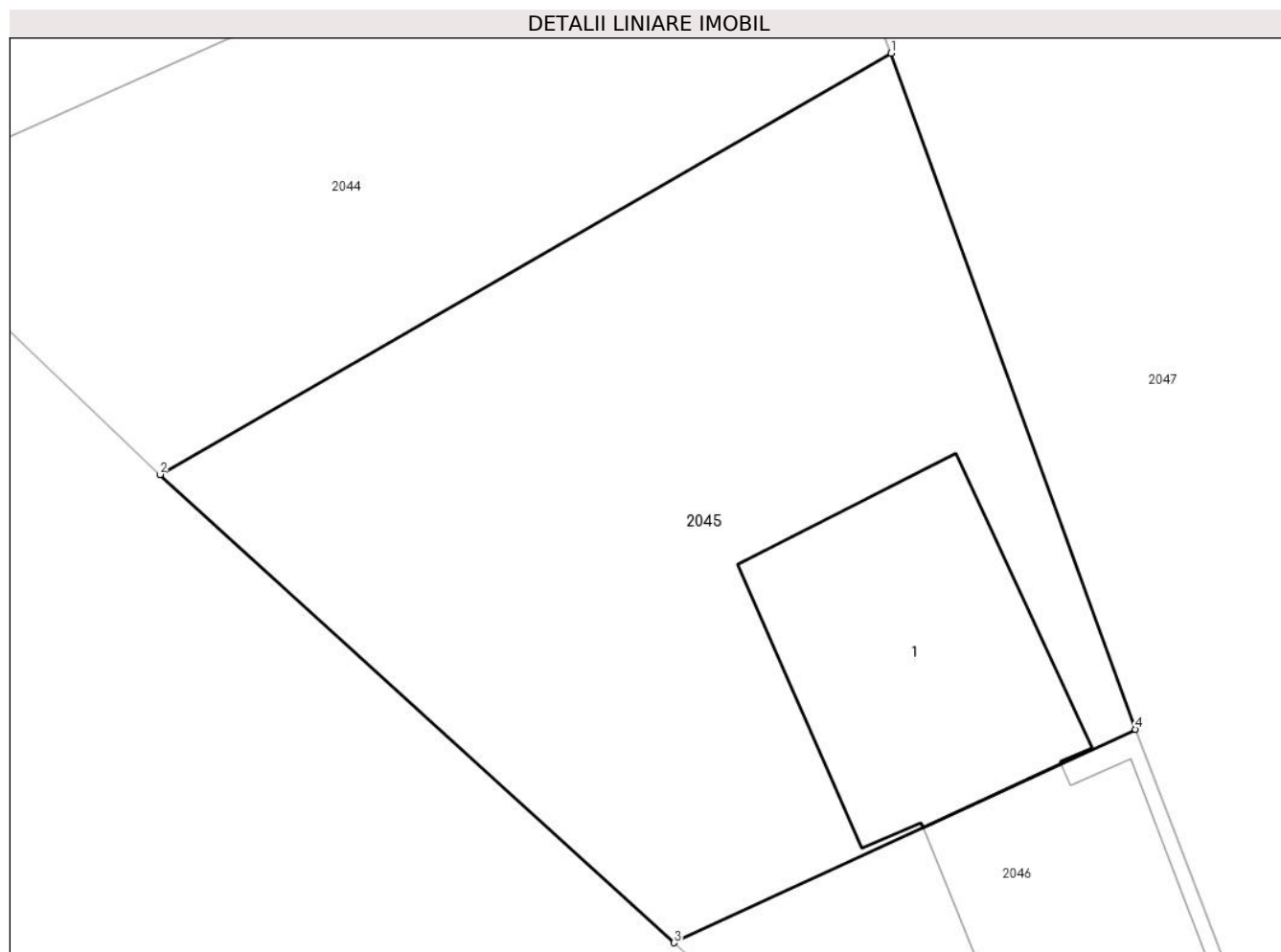
Inscrieri privind dezmembramintele dreptului de proprietate, drepturi reale de garanție și sarcini	Referințe
NU SUNT	

Anexa Nr. 1 La Partea I

Teren

Nr cadastral	Suprafața (mp)*	Observații / Referințe
21389	416	Imobil inscris in CF sporadic 21389

* Suprafața este determinată în planul de proiecție Stereo 70.



Date referitoare la teren

Crt	Categorie folosință	Intravilan	Suprafața (mp)	Tarla	Parcelă	Nr. topo	Observații / Referințe
1	curți constructii	DA	153	23	728	-	
2	arabil	DA	263	23	729	-	

Date referitoare la construcții

Crt	Număr	Destinație construcție	Supraf. (mp)	Situație juridică	Observații / Referințe
A1.1	21389-C1	construcții de locuințe	72	Cu acte	Nr. niveluri:1; S. construita la sol:72 mp; S. construita desfasurata:72 mp; LOCUINTA

Lungime Segmente

1) Valorile lungimilor segmentelor sunt obținute din proiecție în plan.

Punct început	X / Y	Punct sfârșit	X / Y	Lungime segment (** (m)
1	613.164,048 389.997,232	2	613.142,091 389.984,585	25.339
2	613.142,091 389.984,585	3	613.157,533 389.970,53	20.88
3	613.157,533 389.970,53	4	613.171,394 389.976,934	15.269

Punct început	X / Y	Punct sfârșit	X / Y	Lungime segment (** (m)
4	613.171,394 389.976,934	1	613.164,048 389.997,232	21.586

** Lungimile segmentelor sunt determinate în planul de proiecție Stereo 70 și sunt rotunjite la 1 milimetru.

*** Distanța dintre puncte este formată din segmente cumulate ce sunt mai mici decât valoarea 1 milimetru.

**DATE DESPRE IMOBILUL NR. 2046**

Oficiul de Cadastru și Publicitate Imobiliară PRAHOVA
Biroul de Cadastru și Publicitate Imobiliară Ploiești

A. Partea I. Descrierea imobilului

TEREN Intravilan

Adresa: Loc. Mizil, Sos Vadu Sapat, Nr. 2, Jud. Prahova

Nr. Crt	Nr cadastral Nr. topografic	Suprafața* (mp)	Observații / Referințe
A1	21217	192	Sector cadastral:11 Teren imprejmuit; Imobil inscris in CF Sporadic 21217.

Construcții

Crt	Nr cadastral Nr. topografic	Adresa	Observații / Referințe
A1.1	21217-C1	Loc. Mizil, Sos Vadu Sapat, Nr. 2, Jud. Prahova	Nr. niveluri:1; S. construita la sol:57 mp; S. construita desfasurata:57 mp; CASA DIN PAIANTA ACOPERITA CU TABLA

B. Partea II. Proprietari și acte

Inscrieri privitoare la dreptul de proprietate și alte drepturi reale		Referințe
/		
Act Administrativ nr. 377, din 10/04/2012 emis de JUDECATORIA MIZIL (act notarial nr. 130/12-02-1998 emis de NP MINEA STELIANA);		
B1	Intabulare, drept de PROPRIETATEcumparare ca bun comun, dobandit prin Conventie, cota actuala 1/1 1) MICLESCU JEAN 2) MICLESCU MARIA	A1, A1.1

C. Partea III. SARCINI

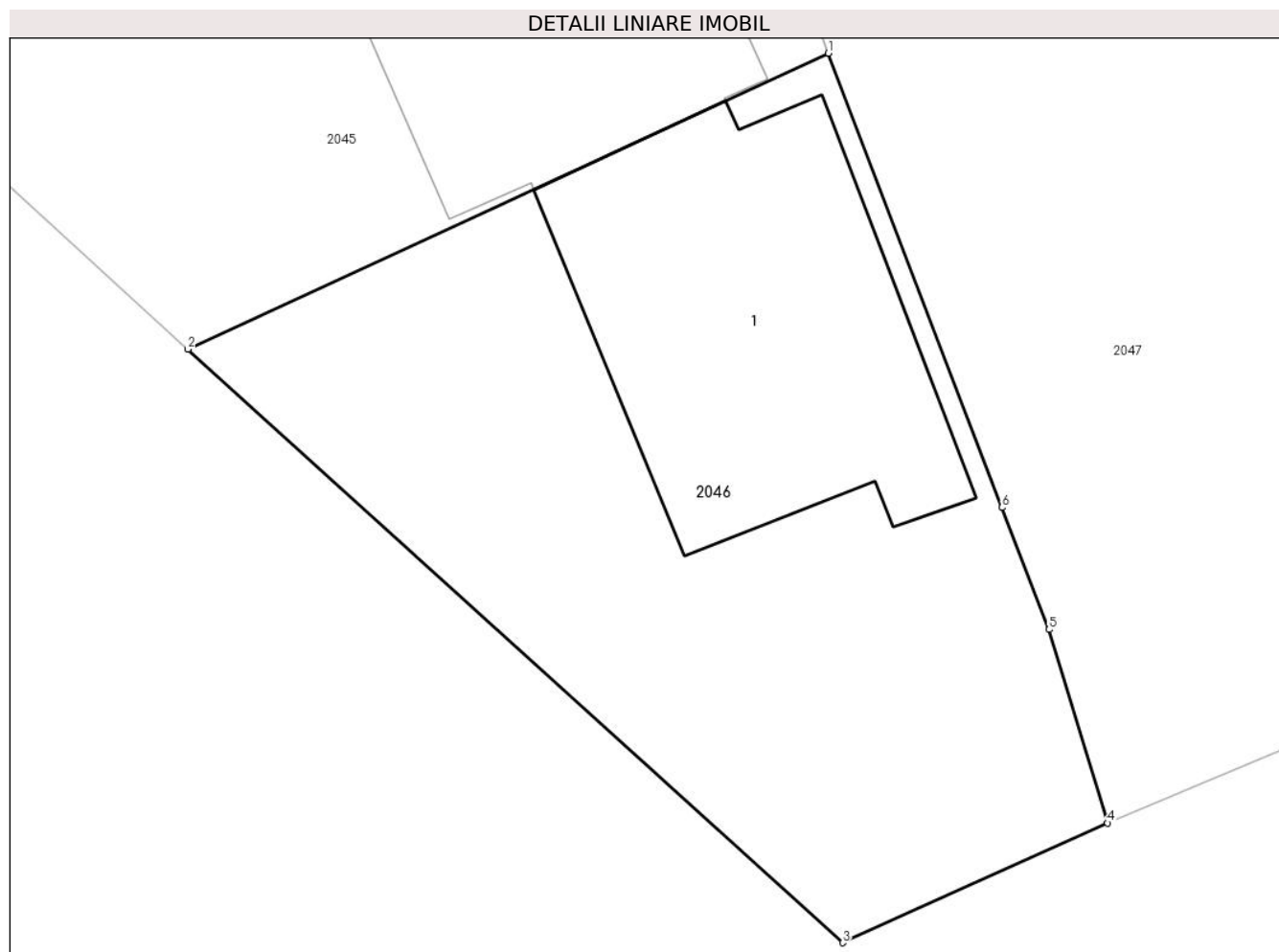
Inscrieri privind dezmembramintele dreptului de proprietate, drepturi reale de garanție și sarcini		Referințe
/		
Act Administrativ nr. 377, din 10/04/2012 emis de JUDECATORIA MIZIL (act notarial nr. 130/12-02-1998 emis de NP MINEA STELIANA);		
C1	se renoteaza dreptul de uzufruct viager si obligatia de intretinere transcrise sub nr. 291-292/1998 in favoarea lui MICLESCU GRIGORE BLAJ SI MICLESCU MARGA-RETA	A1, A1.1

Anexa Nr. 1 La Partea I

Teren

Nr cadastral	Suprafața (mp)*	Observații / Referințe
21217	192	Imobil inscris in CF Sporadic 21217.

* Suprafața este determinată în planul de proiecție Stereo 70.



Date referitoare la teren

Crt	Categorie folosință	Intravilan	Suprafața (mp)	Tarla	Parcelă	Nr. topo	Observații / Referințe
1	curți constructii	DA	192	23	728	-	

Date referitoare la construcții

Crt	Număr	Destinație construcție	Supraf. (mp)	Situație juridică	Observații / Referințe
A1.1	21217-C1	construcții de locuințe	57	Cu acte	Nr. niveluri:1; S. construita la sol:57 mp; S. construita desfasurata:57 mp; CASA DIN PAIANTA ACOPERITA CU TABLA

Lungime Segmente

1) Valorile lungimilor segmentelor sunt obținute din proiecție în plan.

Punct început	X / Y	Punct sfârșit	X / Y	Lungime segment (** (m)
1	613.171,394 389.976,934	2	613.157,533 389.970,53	15.269
2	613.157,533 389.970,53	3	613.171,706 389.957,691	19.124
3	613.171,706 389.957,691	4	613.177,438 389.960,281	6.29

Punct început	X / Y	Punct sfârșit	X / Y	Lungime segment (** (m)
4	613.177,438 389.960,281	5	613.176,174 389.964,466	4.372
5	613.176,174 389.964,466	6	613.175,154 389.967,106	2.83
6	613.175,154 389.967,106	1	613.171,394 389.976,934	10.523

** Lungimile segmentelor sunt determinate în planul de proiecție Stereo 70 și sunt rotunjite la 1 milimetru.

*** Distanța dintre puncte este formată din segmente cumulate ce sunt mai mici decât valoarea 1 milimetru.

**DATE DESPRE IMOBILUL NR. 2047**

Oficiul de Cadastru și Publicitate Imobiliară PRAHOVA
Biroul de Cadastru și Publicitate Imobiliară Ploiești

A. Partea I. Descrierea imobilului

TEREN Intravilan

Adresa: Loc. Mizil, Str Mihai Bravu, Nr. 202, Jud. Prahova

Nr. Crt	Nr cadastral Nr. topografic	Suprafața* (mp)	Observații / Referințe
A1	23351	44.061	Sector cadastral:11 Teren imprejmuit; Imobil inscris in CF sporadic 23351

B. Partea II. Proprietari și acte

Inscrieri privitoare la dreptul de proprietate și alte drepturi reale		Referințe
/		
Act Notarial nr. 515, din 28/04/2009 emis de GURERNUL ROMANIEI (lege);		
B1	Intabulare, drept de PROPRIETATE, dobandit prin Lege, cota actuala 1/1 1) ORAS MIZIL, CIF:15562570	A1

C. Partea III. SARCINI .

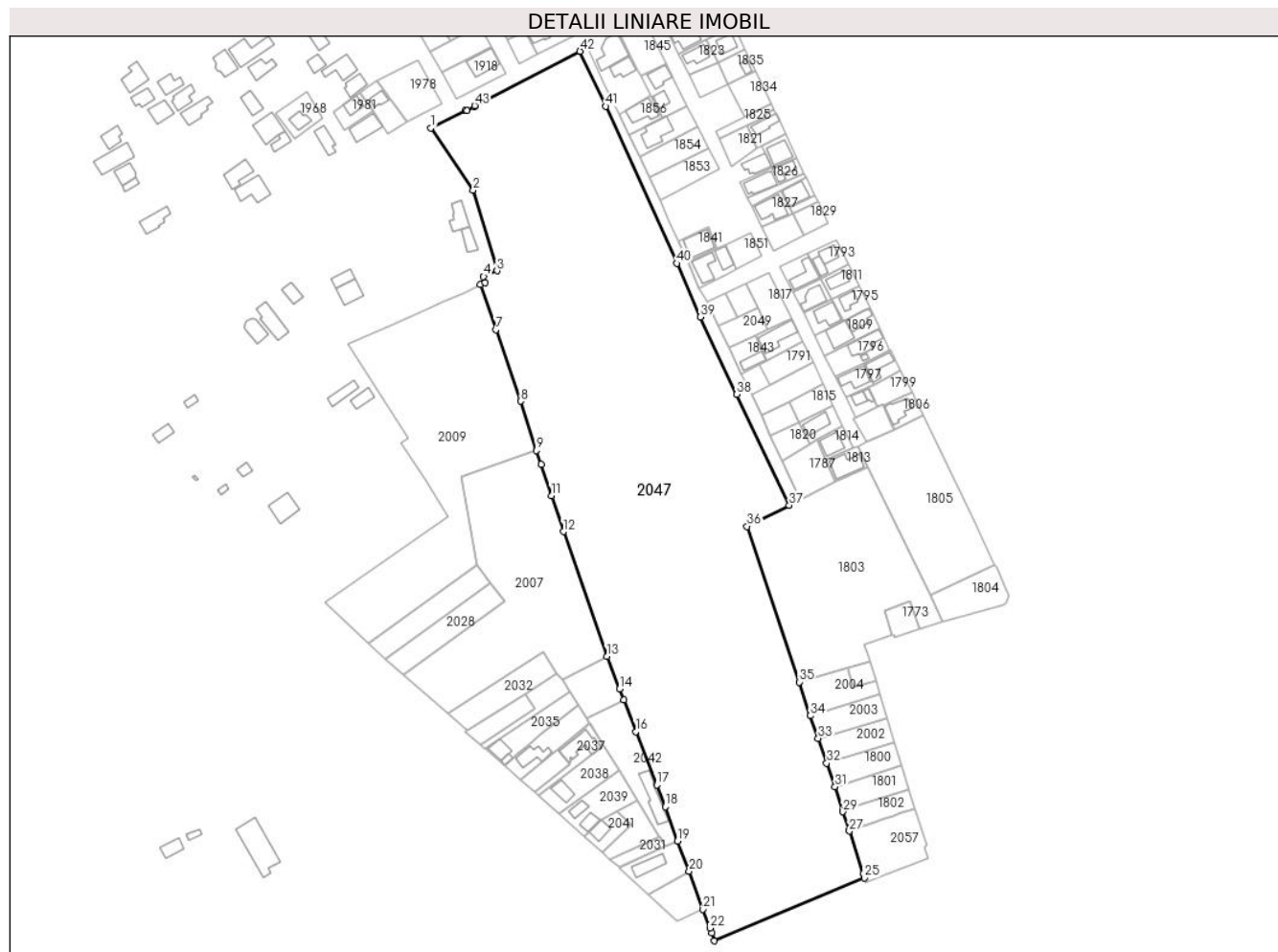
Inscrieri privind dezmembramintele dreptului de proprietate, drepturi reale de garanție și sarcini	Referințe
NU SUNT	

Anexa Nr. 1 La Partea I

Teren

Nr cadastral	Suprafața (mp)*	Observații / Referințe
23351	44.061	Imobil inregistrat în CF sporadic 23351

* Suprafața este determinată în planul de proiecție Stereo 70.



Date referitoare la teren

Crt	Categorie folosință	Intravilan	Suprafața (mp)	Tarla	Parcelă	Nr. topo	Observații / Referințe
1	curți constructii	DA	44.061	23	723	-	

Lungime Segmente

1) Valorile lungimilor segmentelor sunt obținute din proiecție în plan.

Punct început	X / Y	Punct sfârșit	X / Y	Lungime segment
1	613.027,008 390.391,039	2	613.049,478 390.358,078	39.89 1
4	613.054,946 390.312,347	5	613.055,74 390.309,032	3.409
7	613.061,592 390.284,121	8	613.074,597 390.246,261	40.03 1
10	613.085,466 390.212,87	11	613.091,03 390.196,199	17.57 5
13	613.120,454 390.110,986	14	613.127,026 390.093,792	18.40 7
2	613.049,478 390.358,078	3	613.062,088 390.315,335	44.56 4
5	613.055,74 390.309,032	6	613.053,228 390.308,158	2.66
8	613.074,597 390.246,261	9	613.082,96 390.220,203	27.36 7
11	613.091,03 390.196,199	12	613.097,274 390.177,182	20.01 6
14	613.127,026 390.093,792	15	613.129,25 390.088,064	6.145
3	613.062,088 390.315,335	4	613.054,946 390.312,347	7.742
6	613.053,228 390.308,158	7	613.061,592 390.284,121	25.45 1
9	613.082,96 390.220,203	10	613.085,466 390.212,87	7.749
12	613.097,274 390.177,182	13	613.120,454 390.110,986	70.13 7
15	613.129,25 390.088,064	16	613.135,802 390.071,188	18.10 3

Punct început	X / Y	Punct sfârșit	X / Y	Lungime segment	Punct început	X / Y	Punct sfârșit	X / Y	Lungime segment	Punct început	X / Y	Punct sfârșit	X / Y	Lungime segment
16	613.135,802 390.071,188	17	613.146,801 390.043,003	30.255	17	613.146,801 390.043,003	18	613.151,474 390.031,314	12.588	18	613.151,474 390.031,314	19	613.157,798 390.013,215	19.172
19	613.157,798 390.013,215	20	613.164,048 389.997,232	17.162	20	613.164,048 389.997,232	21	613.171,394 389.976,934	21.586	21	613.171,394 389.976,934	22	613.175,154 389.967,106	10.523
22	613.175,154 389.967,106	23	613.176,174 389.964,466	2.83	23	613.176,174 389.964,466	24	613.177,438 389.960,281	4.372	24	613.177,438 389.960,281	25	613.256,988 389.993,577	86.237
25	613.256,988 389.993,577	26	613.256,202 389.995,772	2.331	26	613.256,202 389.995,772	27	613.248,952 390.018,457	23.815	27	613.248,952 390.018,457	28	613.248,8 390.018,895	0.464
28	613.248,8 390.018,895	29	613.245,607 390.028,711	10.322	29	613.245,607 390.028,711	30	613.245,362 390.029,484	0.811	30	613.245,362 390.029,484	31	613.241,368 390.041,925	13.066
31	613.241,368 390.041,925	32	613.236,984 390.054,434	13.255	32	613.236,984 390.054,434	33	613.232,451 390.067,573	13.899	33	613.232,451 390.067,573	34	613.228,309 390.079,579	12.7
34	613.228,309 390.079,579	35	613.222,308 390.097,396	18.801	35	613.222,308 390.097,396	36	613.194,729 390.179,947	87.036	36	613.194,729 390.179,947	37	613.217,108 390.191,136	25.02
37	613.217,108 390.191,136	38	613.189,241 390.249,879	65.018	38	613.189,241 390.249,879	39	613.170,014 390.290,984	45.379	39	613.170,014 390.290,984	40	613.157,378 390.319,279	30.988
40	613.157,378 390.319,279	41	613.119,712 390.402,546	91.39	41	613.119,712 390.402,546	42	613.106,141 390.431,681	32.141	42	613.106,141 390.431,681	43	613.050,324 390.402,865	62.816
43	613.050,324 390.402,865	44	613.050,389 390.402,378	0.491	44	613.050,389 390.402,378	45	613.046,219 390.400,239	4.687	45	613.046,219 390.400,239	46	613.045,404 390.400,259	0.815
46	613.045,404 390.400,259	1	613.027,008 390.391,039	20.577										

** Lungimile segmentelor sunt determinate în planul de proiecție Stereo 70 și sunt rotunjite la 1 milimetru.

*** Distanța dintre puncte este formată din segmente cumulate ce sunt mai mici decât valoarea 1 milimetru.

**DATE DESPRE IMOBILUL NR. 2048**

Oficiul de Cadastru și Publicitate Imobiliară PRAHOVA
Biroul de Cadastru și Publicitate Imobiliară Ploiești

A. Partea I. Descrierea imobilului

TEREN Intravilan

Adresa: Loc. Mizil, Str Horia, Jud. Prahova

Nr. Crt	Nr cadastral Nr. topografic	Suprafața* (mp)	Observații / Referințe
A1		1.570	Sector cadastral:11 Teren imprejmuit; Str. Horia, LOT 1- Imobil partial imprejmuit.

B. Partea II. Proprietari și acte

Inscrieri privitoare la dreptul de proprietate și alte drepturi reale		Referințe
/		
Act Administrativ nr. 61, din 24/11/1995 emis de CONSILIUL LOCAL MIZIL;		
B1	Intabulare, drept de PROPRIETATE, dobandit prin Lege, cota actuala 1/1 1) ORASUL MIZIL, CIF:15562570	A1

C. Partea III. SARCINI .

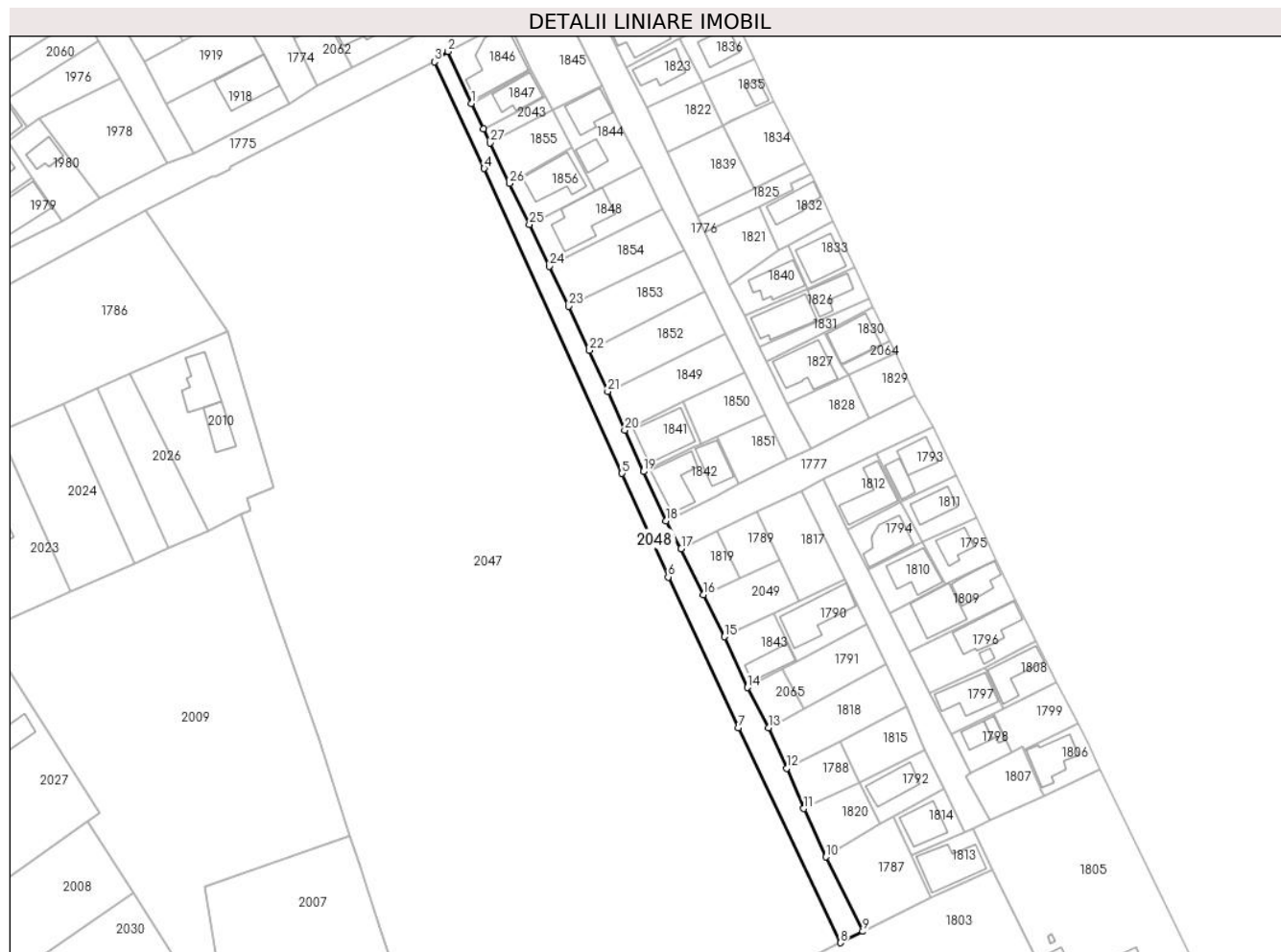
Inscrieri privind dezmembramintele dreptului de proprietate, drepturi reale de garanție și sarcini	Referințe
NU SUNT	

Anexa Nr. 1 La Partea I

Teren

Nr cadastral	Suprafața (mp)*	Observații / Referințe
	1.570	Str. Horia, LOT 1- Imobil partial imprejmuit.

* Suprafața este determinată în planul de proiecție Stereo 70.



Date referitoare la teren

Crt	Categorie folosință	Intra vilan	Suprafața (mp)	Tarla	Parcelă	Nr. topo	Observații / Referințe
1	drum	DA	1.570	23	262	-	

Lungime Segmente

1) Valorile lungimilor segmentelor sunt obținute din proiecție în plan.

Punct început	X / Y	Punct sfârșit	X / Y	Lungime segment (** (m)
1	613.116,287 390.420,317	2	613.109,817 390.434,499	15.588
3	613.106,141 390.431,681	4	613.119,712 390.402,546	32.141
5	613.157,378 390.319,279	6	613.170,014 390.290,984	30.988
7	613.189,241 390.249,879	8	613.217,108 390.191,136	65.018
9	613.223,231 390.194,23	10	613.213,124 390.214,564	22.707

Punct început	X / Y	Punct sfârșit	X / Y	Lungime segment (** (m)
2	613.109,817 390.434,499	3	613.106,141 390.431,681	4.632
4	613.119,712 390.402,546	5	613.157,378 390.319,279	91.39
6	613.170,014 390.290,984	7	613.189,241 390.249,879	45.379
8	613.217,108 390.191,136	9	613.223,231 390.194,23	6.861
10	613.213,124 390.214,564	11	613.207,107 390.227,772	14.514

Punct început	X / Y	Punct sfârșit	X / Y	Lungime segment (** (m)
11	613.207,107 390.227,772	12	613.202,396 390.238,746	11.942
13	613.197,416 390.249,836	14	613.191,705 390.260,815	12.376
15	613.185,333 390.274,67	16	613.179,651 390.286,126	12.788
17	613.173,582 390.298,776	18	613.169,465 390.306,309	8.585
19	613.163,205 390.319,8	20	613.158,142 390.331,088	12.371
21	613.153,492 390.341,668	22	613.148,485 390.352,897	12.295
23	613.142,852 390.364,907	24	613.137,574 390.375,806	12.11
25	613.132,061 390.387,224	26	613.126,674 390.398,475	12.474
27	613.121,325 390.409,527	28	613.119,527 390.413,377	4.249

Punct început	X / Y	Punct sfârșit	X / Y	Lungime segment (** (m)
12	613.202,396 390.238,746	13	613.197,416 390.249,836	12.157
14	613.191,705 390.260,815	15	613.185,333 390.274,67	15.25
16	613.179,651 390.286,126	17	613.173,582 390.298,776	14.031
18	613.169,465 390.306,309	19	613.163,205 390.319,8	14.873
20	613.158,142 390.331,088	21	613.153,492 390.341,668	11.557
22	613.148,485 390.352,897	23	613.142,852 390.364,907	13.265
24	613.137,574 390.375,806	25	613.132,061 390.387,224	12.679
26	613.126,674 390.398,475	27	613.121,325 390.409,527	12.279
28	613.119,527 390.413,377	1	613.116,287 390.420,317	7.659

** Lungimile segmentelor sunt determinate în planul de proiecție Stereo 70 și sunt rotunjite la 1 milimetru.

*** Distanța dintre puncte este formată din segmente cumulate ce sunt mai mici decât valoarea 1 milimetru.

**DATE DESPRE IMOBILUL NR. 2049**

Oficiul de Cadastru și Publicitate Imobiliară PRAHOVA
Biroul de Cadastru și Publicitate Imobiliară Ploiești

A. Partea I. Descrierea imobilului

TEREN Intravilan

Adresa: Loc. Mizil, Str Horia, Nr. 6, Jud. Prahova

Nr. Crt	Nr cadastral Nr. topografic	Suprafața* (mp)	Observații / Referințe
A1	23497	288	Sector cadastral:11 Teren imprejmuit;

B. Partea II. Proprietari și acte

Inscrieri privitoare la dreptul de proprietate și alte drepturi reale	Referințe
140853 / 08/10/2021	
Act Administrativ nr. 61, din 24/11/1995 emis de CONSILIUL LOCAL MIZIL;	
B1	A1
Intabulare, drept de PROPRIETATE(domeniul privat), dobandit prin Lege, cota actuala 1/1 1) ORASUL MIZIL, CIF:15562570	

C. Partea III. SARCINI .

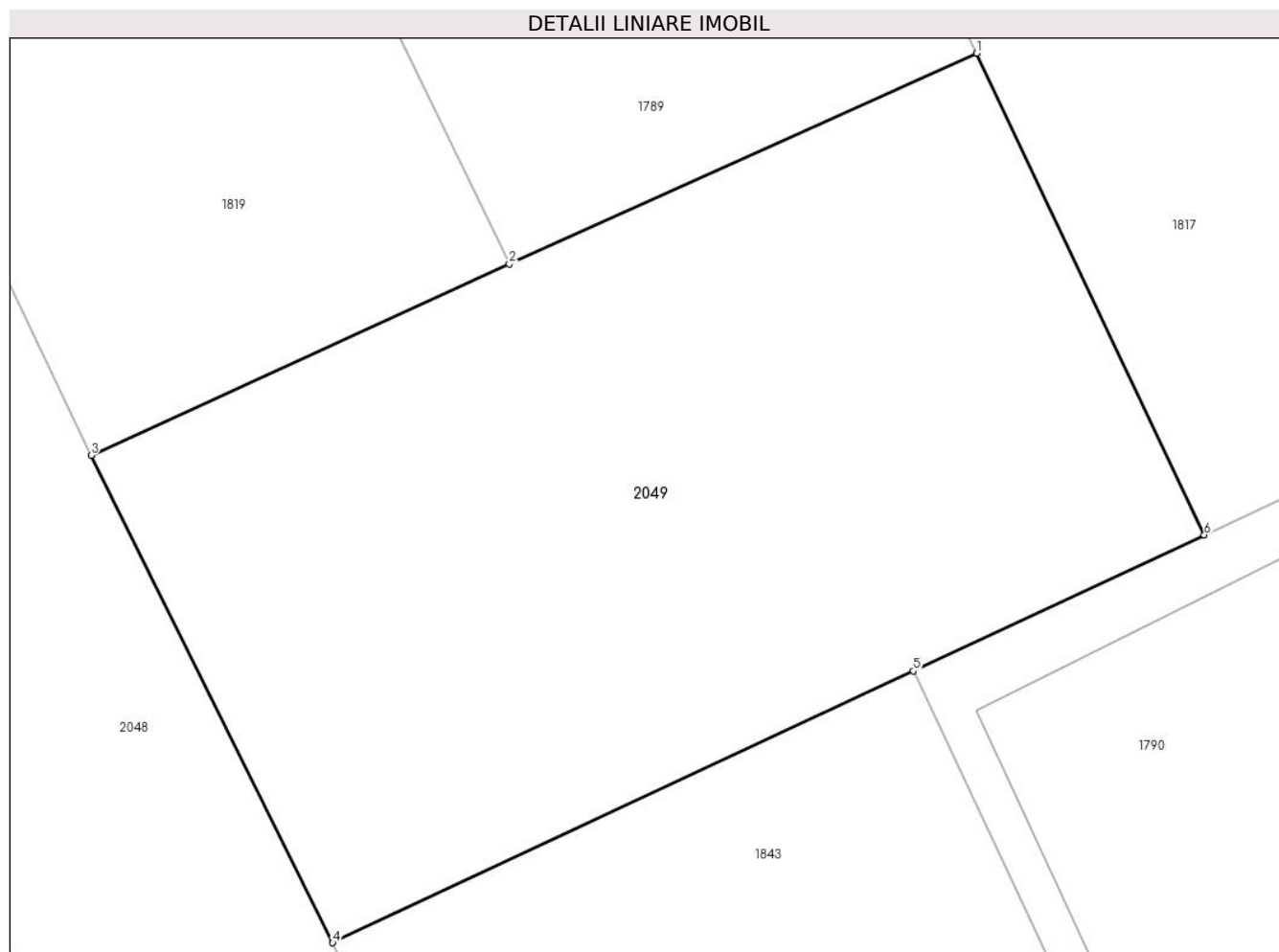
Inscrieri privind dezmembramintele dreptului de proprietate, drepturi reale de garanție și sarcini	Referințe
NU SUNT	

Anexa Nr. 1 La Partea I

Teren

Nr cadastral	Suprafața (mp)*	Observații / Referințe
23497	288	

* Suprafața este determinată în planul de proiecție Stereo 70.



Date referitoare la teren

Crt	Categorie folosință	Intravilan	Suprafața (mp)	Tarla	Parcelă	Nr. topo	Observații / Referințe
1	curți constructii	DA	288	23	262	-	

Lungime Segmente

1) Valorile lungimilor segmentelor sunt obținute din proiecție în plan.

Punct început	X / Y	Punct sfârșit	X / Y	Lungime segment (** (m)
1	613.200,479 390.295,577	2	613.189,489 390.290,624	12.055
2	613.189,489 390.290,624	3	613.179,651 390.286,126	10.817
3	613.179,651 390.286,126	4	613.185,333 390.274,67	12.788
4	613.185,333 390.274,67	5	613.198,991 390.281,057	15.078
5	613.198,991 390.281,057	6	613.205,836 390.284,257	7.556

Punct început	X / Y	Punct sfârșit	X / Y	Lungime segment (** (m)
6	613.205,836 390.284,257	1	613.200,479 390.295,577	12.523

** Lungimile segmentelor sunt determinate în planul de proiecție Stereo 70 și sunt rotunjite la 1 milimetru.

*** Distanța dintre puncte este formată din segmente cumulate ce sunt mai mici decât valoarea 1 milimetru.

**DATE DESPRE IMOBILUL NR. 2050**

Oficiul de Cadastru și Publicitate Imobiliară PRAHOVA
Biroul de Cadastru și Publicitate Imobiliară Ploiești

A. Partea I. Descrierea imobilului

TEREN Intravilan

Adresa: Loc. Mizil, Str Luminii, Jud. Prahova

Nr. Crt	Nr cadastral Nr. topografic	Suprafața* (mp)	Observații / Referințe
A1	23813	2.226	Sector cadastral:11 Teren împrejmuit; Imobil inscris in Cf sporadic 23813

B. Partea II. Proprietari și acte

Inscrieri privitoare la dreptul de proprietate și alte drepturi reale	Referințe
/	
Act Administrativ nr. 39028, din 08/12/2022 emis de PRIMARIA ORASULUI MIZIL (act administrativ nr 149 din 13.10.2022, emis de CONSILIUL LOCAL MIZIL);	
B1 Intabulare, drept de PROPRIETATE(domeniul public), dobandit prin Lege, cota actuala 1/1 1) ORASUL MIZIL, CIF:15562570	A1

C. Partea III. SARCINI .

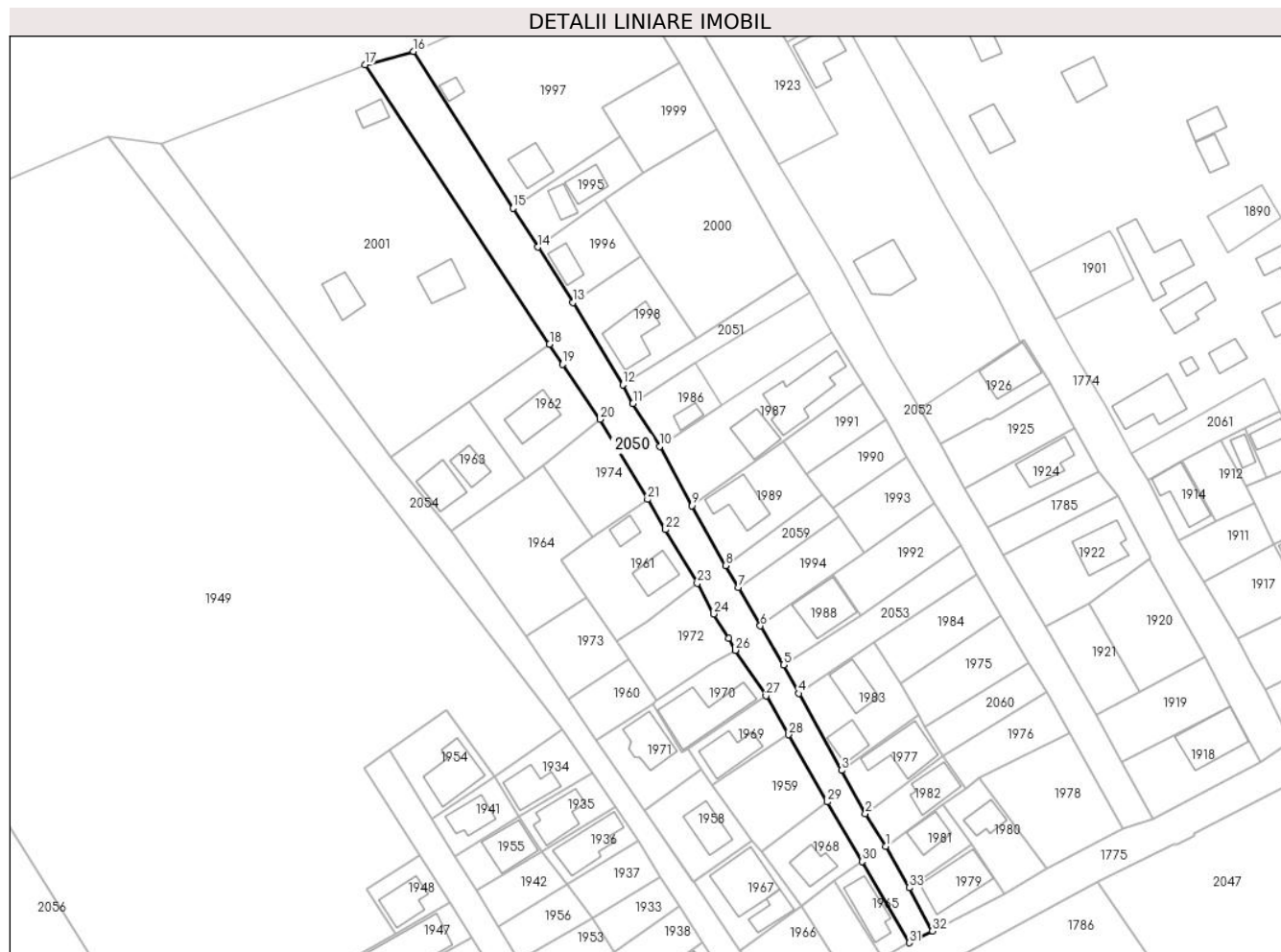
Inscrieri privind dezmembramintele dreptului de proprietate, drepturi reale de garanție și sarcini	Referințe
NU SUNT	

Anexa Nr. 1 La Partea I

Teren

Nr cadastral	Suprafața (mp)*	Observații / Referințe
23813	2.226	Imobil inregistrat în Cf sporadic 23813

* Suprafața este determinată în planul de proiecție Stereo 70.



Date referitoare la teren

Crt	Categorie folosință	Intravilan	Suprafața (mp)	Tarla	Parcelă	Nr. topo	Observații / Referințe
1	drum	DA	2.226	16	53	-	

Lungime Segmente

1) Valorile lungimilor segmentelor sunt obținute din proiecție în plan.

Punct început	X / Y	Punct sfârșit	X / Y	Lungime segment (** (m)	Punct început	X / Y	Punct sfârșit	X / Y	Lungime segment (** (m)
1	612.975,325 390.399,753	2	612.970,327 390.407,698	9.386	2	612.970,327 390.407,698	3	612.964,497 390.418,192	12.005
3	612.964,497 390.418,192	4	612.954,071 390.436,909	21.425	4	612.954,071 390.436,909	5	612.950,402 390.443,843	7.845
5	612.950,402 390.443,843	6	612.944,755 390.453,388	11.09	6	612.944,755 390.453,388	7	612.939,336 390.462,761	10.827
7	612.939,336 390.462,761	8	612.936,277 390.468,062	6.12	8	612.936,277 390.468,062	9	612.928,112 390.482,644	16.712
9	612.928,112 390.482,644	10	612.920,255 390.497,072	16.429	10	612.920,255 390.497,072	11	612.913,703 390.507,481	12.299

Punct început	X / Y	Punct sfârșit	X / Y	Lungime segment (** (m)
11	612.913,703 390.507,481	12	612.911,207 390.512,072	5.226
13	612.899,044 390.532,064	14	612.890,463 390.545,549	15.984
15	612.884,458 390.554,987	16	612.860,208 390.593,17	45.233
17	612.848,381 390.589,89	18	612.893,361 390.521,933	81.495
19	612.896,576 390.517,022	20	612.905,632 390.503,641	16.157
21	612.917,27 390.484,143	22	612.921,635 390.476,8	8.542
23	612.929,365 390.463,711	24	612.933,406 390.456,264	8.473
25	612.937,017 390.450,398	26	612.938,692 390.447,425	3.412
27	612.946,087 390.436,347	28	612.951,675 390.426,878	10.995
29	612.961,07 390.410,545	30	612.969,51 390.396,042	16.78
31	612.980,995 390.376,243	32	612.986,684 390.379,07	6.353
33	612.980,991 390.389,623	1	612.975,325 390.399,753	11.607

Punct început	X / Y	Punct sfârșit	X / Y	Lungime segment (** (m)
12	612.911,207 390.512,072	13	612.899,044 390.532,064	23.401
14	612.890,463 390.545,549	15	612.884,458 390.554,987	11.187
16	612.860,208 390.593,17	17	612.848,381 390.589,89	12.273
18	612.893,361 390.521,933	19	612.896,576 390.517,022	5.87
20	612.905,632 390.503,641	21	612.917,27 390.484,143	22.707
22	612.921,635 390.476,8	23	612.929,365 390.463,711	15.201
24	612.933,406 390.456,264	25	612.937,017 390.450,398	6.888
26	612.938,692 390.447,425	27	612.946,087 390.436,347	13.319
28	612.951,675 390.426,878	29	612.961,07 390.410,545	18.842
30	612.969,51 390.396,042	31	612.980,995 390.376,243	22.889
32	612.986,684 390.379,07	33	612.980,991 390.389,623	11.991

** Lungimile segmentelor sunt determinate în planul de proiecție Stereo 70 și sunt rotunjite la 1 milimetru.

*** Distanța dintre puncte este formată din segmente cumulate ce sunt mai mici decât valoarea 1 milimetru.

**DATE DESPRE IMOBILUL NR. 2051**

Oficiul de Cadastru și Publicitate Imobiliară PRAHOVA
Biroul de Cadastru și Publicitate Imobiliară Ploiești

A. Partea I. Descrierea imobilului

TEREN Intravilan

Adresa: Loc. Mizil, Jud. Prahova

Nr. Crt	Nr cadastral Nr. topografic	Suprafața* (mp)	Observații / Referințe
A1		261	Sector cadastral:11 Teren imprejmuit;

B. Partea II. Proprietari și acte

Inscrieri privitoare la dreptul de proprietate și alte drepturi reale	Referințe
/	
Act Administrativ nr. 61, din 24/11/1995 emis de CONSILIUL LOCAL MIZIL (lege);	
B1	A1
Intabulare, drept de PROPRIETATE, dobandit prin Lege, cota actuala 1/1	
1) ORAS MIZIL, CIF:15562570, (domeniu privat)	

C. Partea III. SARCINI .

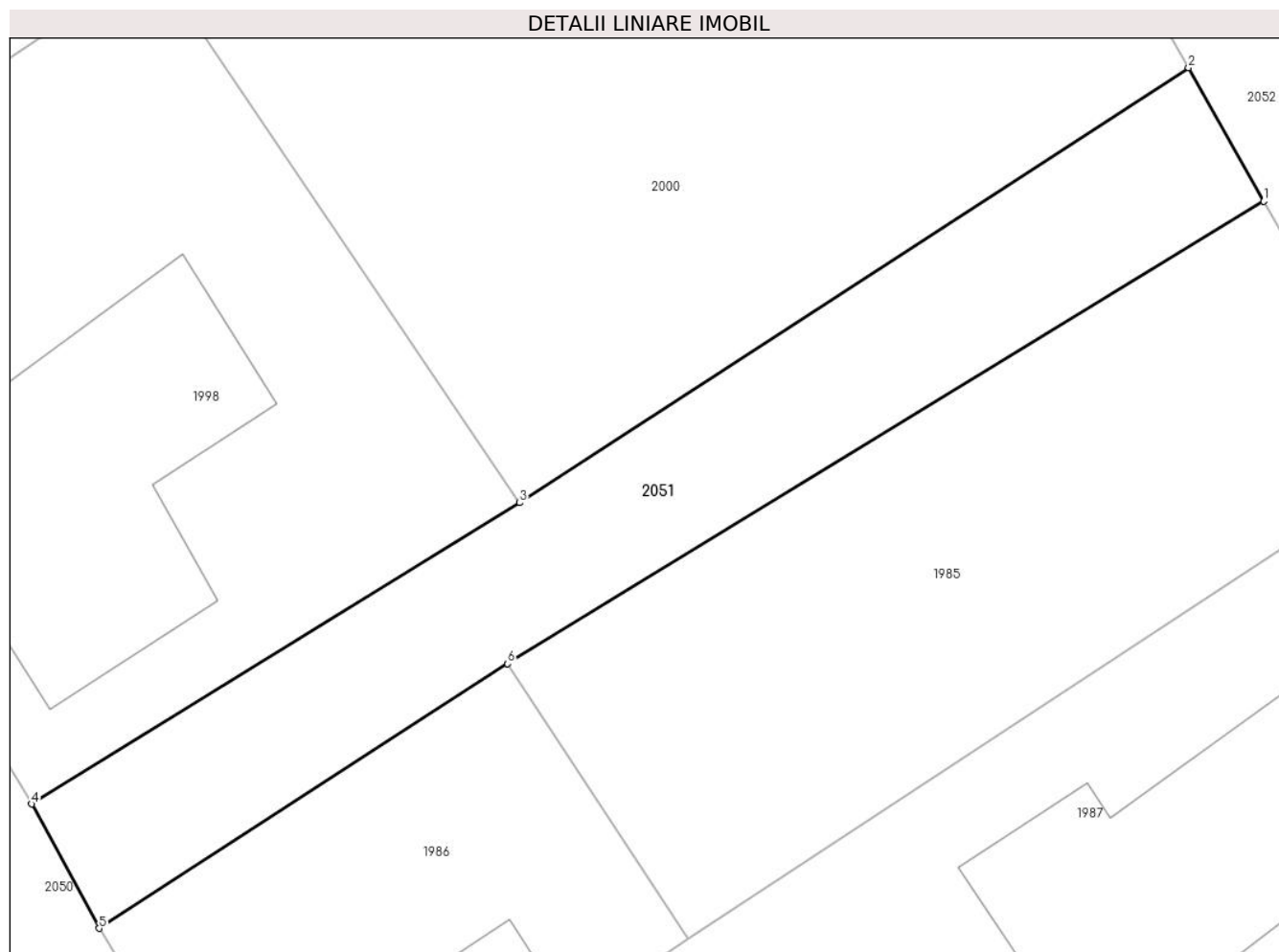
Inscrieri privind dezmembramintele dreptului de proprietate, drepturi reale de garanție și sarcini	Referințe
NU SUNT	

Anexa Nr. 1 La Partea I

Teren

Nr cadastral	Suprafața (mp)*	Observații / Referințe
	261	

* Suprafața este determinată în planul de proiecție Stereo 70.



Date referitoare la teren

Crt	Categorie folosință	Intravilan	Suprafața (mp)	Tarla	Parcelă	Nr. topo	Observații / Referințe
1	drum	DA	261	16	53	-	

Lungime Segmente

1) Valorile lungimilor segmentelor sunt obținute din proiecție în plan.

Punct început	X / Y	Punct sfârșit	X / Y	Lungime segment (** (m)
1	612.956,741 390.534,33	2	612.953,963 390.539,268	5.665
2	612.953,963 390.539,268	3	612.929,239 390.523,197	29.488
3	612.929,239 390.523,197	4	612.911,207 390.512,072	21.188
4	612.911,207 390.512,072	5	612.913,703 390.507,481	5.226
5	612.913,703 390.507,481	6	612.928,799 390.517,256	17.984

Punct început	X / Y	Punct sfârşit	X / Y	Lungime segment (** (m)
6	612.928,799 390.517,256	1	612.956,741 390.534,33	32.746

** Lungimile segmentelor sunt determinate în planul de proiecţie Stereo 70 şi sunt rotunjite la 1 milimetru.

*** Distanţa dintre puncte este formată din segmente cumulate ce sunt mai mici decât valoarea 1 milimetru.

**DATE DESPRE IMOBILUL NR. 2052**

Oficiul de Cadastru și Publicitate Imobiliară PRAHOVA
Biroul de Cadastru și Publicitate Imobiliară Ploiești

A. Partea I. Descrierea imobilului

TEREN Intravilan

Adresa: Loc. Mizil, Str Mesteacanului, Jud. Prahova

Nr. Crt	Nr cadastral Nr. topografic	Suprafața* (mp)	Observații / Referințe
A1		2.087	Sector cadastral:11 Teren imprejmuit;

B. Partea II. Proprietari și acte

Inscrieri privitoare la dreptul de proprietate și alte drepturi reale	Referințe
/	
Act Administrativ nr. 61, din 24/11/1995 emis de CONSILIUL LOCAL MIZIL;	
B1	A1
Intabulare, drept de PROPRIETATE, dobandit prin Lege, cota actuala 1/1 1) ORASUL MIZIL, CIF:15562570	

C. Partea III. SARCINI .

Inscrieri privind dezmembramintele dreptului de proprietate, drepturi reale de garanție și sarcini	Referințe
NU SUNT	

Anexa Nr. 1 La Partea I

Teren

Nr cadastral	Suprafața (mp)*	Observații / Referințe
	2.087	

* Suprafața este determinată în planul de proiecție Stereo 70.



Date referitoare la teren

Crt	Categorie folosință	Intravilan	Suprafața (mp)	Tarla	Parcelă	Nr. topo	Observații / Referințe
1	drum	DA	2.087	16	53	-	

Lungime Segmente

1) Valorile lungimilor segmentelor sunt obținute din proiecție în plan.

Punct început	X / Y	Punct sfârșit	X / Y	Lungime segment (** (m)
1	612.963,89 390.541,32	2	612.949,29 390.565,576	28.311
3	612.918,296 390.619,336	4	612.910,029 390.615,612	9.067
5	612.925,069 390.590,397	6	612.934,255 390.574,298	18.535
7	612.953,963 390.539,268	8	612.956,741 390.534,33	5.665
9	612.962,183 390.524,657	10	612.969,657 390.512,501	14.27

Punct început	X / Y	Punct sfârșit	X / Y	Lungime segment (** (m)
2	612.949,29 390.565,576	3	612.918,296 390.619,336	62.055
4	612.910,029 390.615,612	5	612.925,069 390.590,397	29.36
6	612.934,255 390.574,298	7	612.953,963 390.539,268	40.193
8	612.956,741 390.534,33	9	612.962,183 390.524,657	11.099
10	612.969,657 390.512,501	11	612.975,271 390.503,425	10.672

Punct început	X / Y	Punct sfârșit	X / Y	Lungime segment (** (m)
11	612.975,271 390.503,425	12	612.980,486 390.494,412	10.413
13	612.987,219 390.483,282	14	612.993,489 390.472,846	12.175
15	612.997,413 390.466,004	16	613.003,303 390.455,915	11.682
17	613.010,177 390.444,506	18	613.014,415 390.437,211	8.436
19	613.020,219 390.427,221	20	613.033,1 390.403,936	26.61
21	613.040,364 390.406,495	22	613.032,84 390.420,278	15.703
23	613.026,679 390.431,71	24	613.014,105 390.453,318	25.0
25	613.003,91 390.470,494	26	613.000,229 390.477,28	7.72
27	612.994,633 390.486,858	28	612.988,677 390.497,685	12.357
29	612.983,596 390.506,121	30	612.975,799 390.519,497	15.483

Punct început	X / Y	Punct sfârșit	X / Y	Lungime segment (** (m)
12	612.980,486 390.494,412	13	612.987,219 390.483,282	13.008
14	612.993,489 390.472,846	15	612.997,413 390.466,004	7.887
16	613.003,303 390.455,915	17	613.010,177 390.444,506	13.32
18	613.014,415 390.437,211	19	613.020,219 390.427,221	11.554
20	613.033,1 390.403,936	21	613.040,364 390.406,495	7.702
22	613.032,84 390.420,278	23	613.026,679 390.431,71	12.986
24	613.014,105 390.453,318	25	613.003,91 390.470,494	19.974
26	613.000,229 390.477,28	27	612.994,633 390.486,858	11.093
28	612.988,677 390.497,685	29	612.983,596 390.506,121	9.848
30	612.975,799 390.519,497	1	612.963,89 390.541,32	24.861

** Lungimile segmentelor sunt determinate în planul de proiecție Stereo 70 și sunt rotunjite la 1 milimetru.

*** Distanța dintre puncte este formată din segmente cumulate ce sunt mai mici decât valoarea 1 milimetru.

**DATE DESPRE IMOBILUL NR. 2053**

Oficiul de Cadastru și Publicitate Imobiliară PRAHOVA
Biroul de Cadastru și Publicitate Imobiliară Ploiești

A. Partea I. Descrierea imobilului

TEREN Intravilan

Adresa: Loc. Mizil, Prel Carpati, Jud. Prahova

Nr. Crt	Nr cadastral Nr. topografic	Suprafața* (mp)	Observații / Referințe
A1		393	Sector cadastral:11 Teren imprejmuit; STR. PRELUNGIREA CARPATI; LOT 5

B. Partea II. Proprietari și acte

Inscrieri privitoare la dreptul de proprietate și alte drepturi reale		Referințe
/		
Act Administrativ nr. 61, din 24/11/1995 emis de CONSILIUL LOCAL MIZIL (lege);		
B1	Intabulare, drept de PROPRIETATE, dobandit prin Lege, cota actuala 1/1 1) ORAS MIZIL, CIF:15562570, (domeniu privat)	A1

C. Partea III. SARCINI .

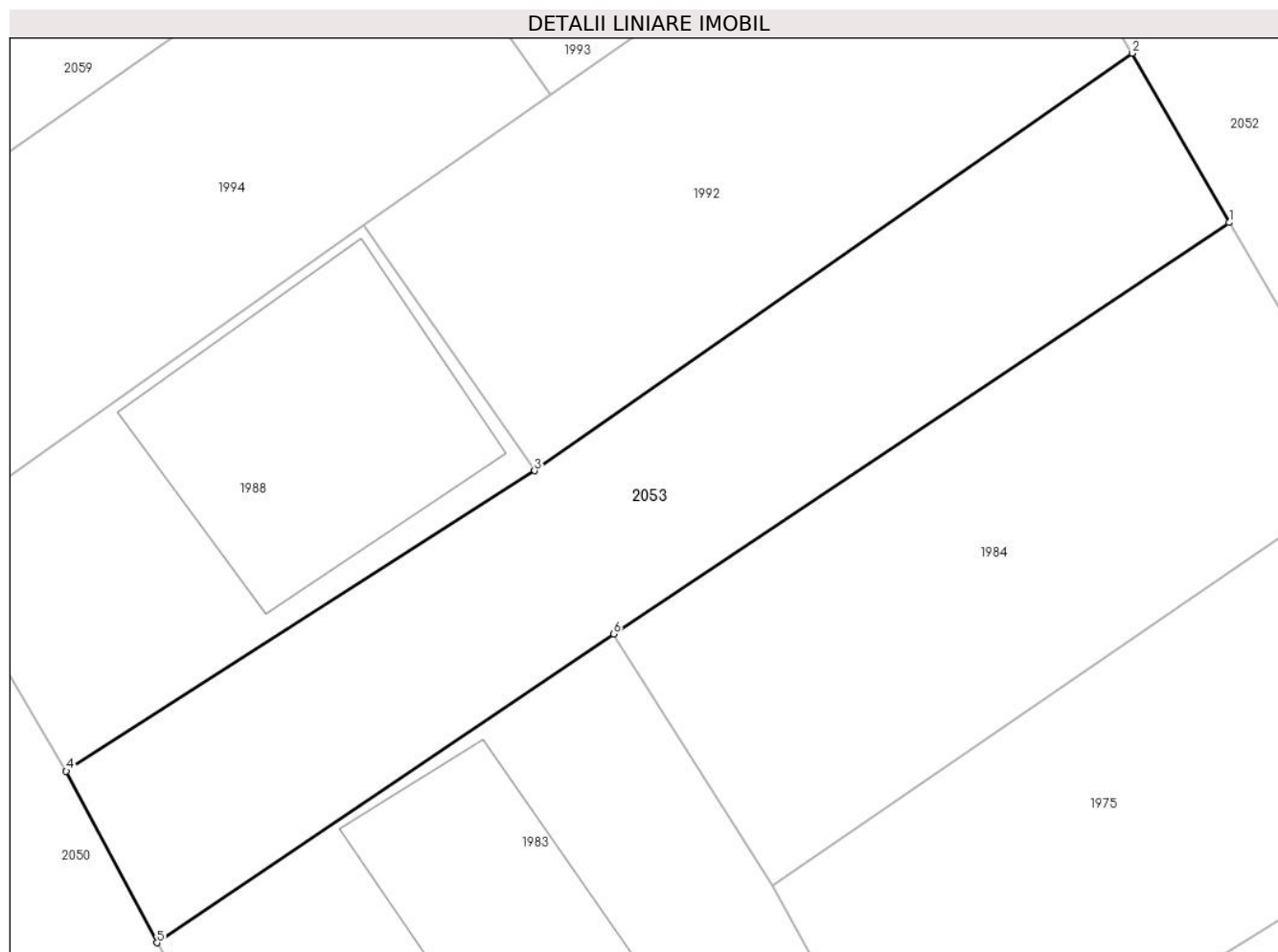
Inscrieri privind dezmembramintele dreptului de proprietate, drepturi reale de garanție și sarcini	Referințe
NU SUNT	

Anexa Nr. 1 La Partea I

Teren

Nr cadastral	Suprafața (mp)*	Observații / Referințe
	393	STR. PRELUNGIREA CARPATI; LOT 5

* Suprafața este determinată în planul de proiecție Stereo 70.



Date referitoare la teren

Crt	Categorie folosință	Intravilan	Suprafața (mp)	Tarla	Parcelă	Nr. topo	Observații / Referințe
1	drum	DA	393	16	53	-	

Lungime Segmente

1) Valorile lungimilor segmentelor sunt obținute din proiecție în plan.

Punct început	X / Y	Punct sfârșit	X / Y	Lungime segment (** (m)
1	612.997,413 390.466,004	2	612.993,489 390.472,846	7.887
2	612.993,489 390.472,846	3	612.969,336 390.455,975	29.462
3	612.969,336 390.455,975	4	612.950,402 390.443,843	22.487
4	612.950,402 390.443,843	5	612.954,071 390.436,909	7.845
5	612.954,071 390.436,909	6	612.972,531 390.449,389	22.283

Punct început	X / Y	Punct sfârșit	X / Y	Lungime segment (** (m)
6	612.972,531 390.449,389	1	612.997,413 390.466,004	29.919

** Lungimile segmentelor sunt determinate în planul de proiecție Stereo 70 și sunt rotunjite la 1 milimetru.

*** Distanța dintre puncte este formată din segmente cumulate ce sunt mai mici decât valoarea 1 milimetru.

**DATE DESPRE IMOBILUL NR. 2054**

Oficiul de Cadastru și Publicitate Imobiliară PRAHOVA
Biroul de Cadastru și Publicitate Imobiliară Ploiești

A. Partea I. Descrierea imobilului

TEREN Intravilan

Adresa: Loc. Mizil, Str Lunii, Jud. Prahova

Nr. Crt	Nr cadastral Nr. topografic	Suprafața* (mp)	Observații / Referințe
A1		1.902	Sector cadastral:11 Teren imprejmuit;

B. Partea II. Proprietari și acte

Inscrieri privitoare la dreptul de proprietate și alte drepturi reale		Referințe
/		
Act Administrativ nr. 61, din 24/11/1995 emis de CONSILIUL LOCAL MIZIL;		
B1	Intabulare, drept de PROPRIETATE, dobandit prin Lege, cota actuala 1/1 1) ORASUL MIZIL, CIF:15562570	A1

C. Partea III. SARCINI .

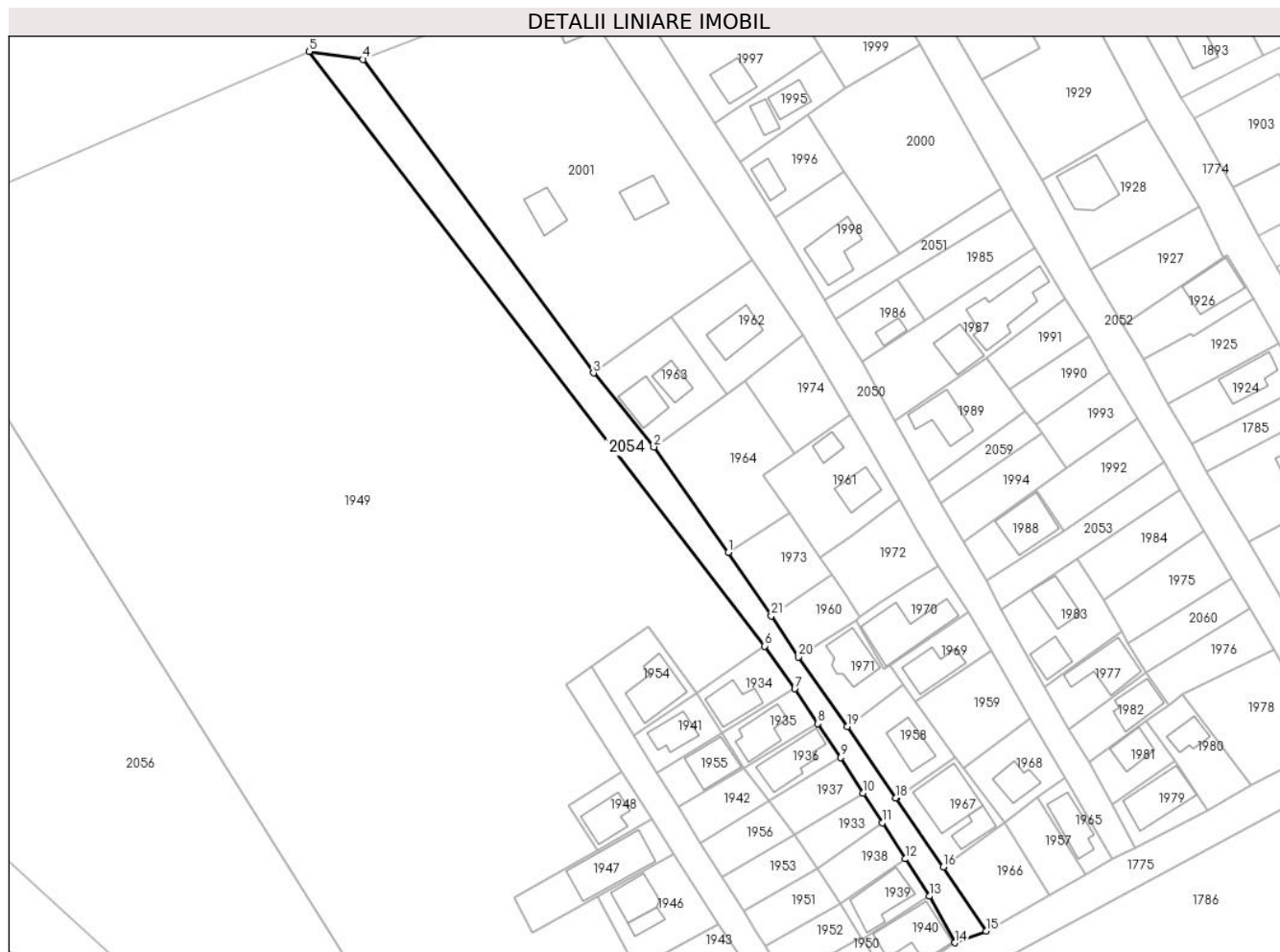
Inscrieri privind dezmembramintele dreptului de proprietate, drepturi reale de garanție și sarcini	Referințe
NU SUNT	

Anexa Nr. 1 La Partea I

Teren

Nr cadastral	Suprafața (mp)*	Observații / Referințe
	1.902	

* Suprafața este determinată în planul de proiecție Stereo 70.



Date referitoare la teren

Crt	Categorie folosință	Intravilan	Suprafața (mp)	Tarla	Parcelă	Nr. topo	Observații / Referințe
1	drum	DA	1.902	16	53	-	

Lungime Segmente

1) Valorile lungimilor segmentelor sunt obținute din proiecție în plan.

Punct început	X / Y	Punct sfârșit	X / Y	Lungime segment (** (m)
1	612.887,559 390.450,787	2	612.869,506 390.476,433	31.363
3	612.854,827 390.494,39	4	612.798,784 390.570,58	94.582
5	612.785,698 390.572,509	6	612.896,477 390.428,067	182.032
7	612.903,791 390.417,694	8	612.909,415 390.409,241	10.153
9	612.914,924 390.400,984	10	612.920,321 390.392,345	10.186

Punct început	X / Y	Punct sfârșit	X / Y	Lungime segment (** (m)
2	612.869,506 390.476,433	3	612.854,827 390.494,39	23.193
4	612.798,784 390.570,58	5	612.785,698 390.572,509	13.227
6	612.896,477 390.428,067	7	612.903,791 390.417,694	12.692
8	612.909,415 390.409,241	9	612.914,924 390.400,984	9.926
10	612.920,321 390.392,345	11	612.925,088 390.385,155	8.627

Punct început	X / Y	Punct sfârșit	X / Y	Lungime segment (** (m)
11	612.925,088 390.385,155	12	612.930,714 390.376,377	10.426
13	612.936,551 390.367,291	14	612.942,715 390.355,997	12.867
15	612.950,341 390.358,864	16	612.939,864 390.374,377	18.719
17	612.928,432 390.391,104	18	612.928,379 390.391,182	0.094
19	612.916,529 390.408,52	20	612.904,724 390.425,449	20.639
21	612.898,056 390.435,39	1	612.887,559 390.450,787	18.635

Punct început	X / Y	Punct sfârșit	X / Y	Lungime segment (** (m)
12	612.930,714 390.376,377	13	612.936,551 390.367,291	10.799
14	612.942,715 390.355,997	15	612.950,341 390.358,864	8.147
16	612.939,864 390.374,377	17	612.928,432 390.391,104	20.26
18	612.928,379 390.391,182	19	612.916,529 390.408,52	21.001
20	612.904,724 390.425,449	21	612.898,056 390.435,39	11.97

** Lungimile segmentelor sunt determinate în planul de proiecție Stereo 70 și sunt rotunjite la 1 milimetru.

*** Distanța dintre puncte este formată din segmente cumulate ce sunt mai mici decât valoarea 1 milimetru.

**DATE DESPRE IMOBILUL NR. 2055**

Oficiul de Cadastru și Publicitate Imobiliară PRAHOVA
Biroul de Cadastru și Publicitate Imobiliară Ploiești

A. Partea I. Descrierea imobilului

TEREN Intravilan

Adresa: Loc. Mizil, Al Trandafirilor, Jud. Prahova

Nr. Crt	Nr cadastral Nr. topografic	Suprafața* (mp)	Observații / Referințe
A1	23796	704	Sector cadastral:11 Teren imprejmuit; Imobil inscris in Cf sporadic 23796

B. Partea II. Proprietari și acte

Inscrieri privitoare la dreptul de proprietate și alte drepturi reale		Referințe
/		
Act Administrativ nr. 149, din 13/10/2022 emis de CONSILIUL LOCAL AL ORASULUI MIZIL;		
B1	Intabulare, drept de PROPRIETATE(domeniul public), dobandit prin Lege, cota actuala 1/1 1) ORASUL MIZIL, CIF:15562570	A1

C. Partea III. SARCINI .

Inscrieri privind dezmembramintele dreptului de proprietate, drepturi reale de garanție și sarcini	Referințe
NU SUNT	

Anexa Nr. 1 La Partea I

Teren

Nr cadastral	Suprafața (mp)*	Observații / Referințe
23796	704	Imobil inregistrat în Cf sporadic 23796

* Suprafața este determinată în planul de proiecție Stereo 70.



Date referitoare la teren

Crt	Categorie folosință	Intravilan	Suprafața (mp)	Tarla	Parcelă	Nr. topo	Observații / Referințe
1	drum	DA	704	-	-	-	

Lungime Segmente

1) Valorile lungimilor segmentelor sunt obținute din proiecție în plan.

Punct început	X / Y	Punct sfârșit	X / Y	Lungime segment (** (m)
1	612.891,236 390.363,672	2	612.885,987 390.371,853	9.72
2	612.885,987 390.371,853	3	612.880,898 390.380,213	9.787
3	612.880,898 390.380,213	4	612.875,574 390.388,9	10.189
4	612.875,574 390.388,9	5	612.870,278 390.397,384	10.001
5	612.870,278 390.397,384	6	612.864,653 390.406,43	10.652

Punct început	X / Y	Punct sfârșit	X / Y	Lungime segment (** (m)
6	612.864,653 390.406,43	7	612.854,366 390.423,194	19.669
7	612.854,366 390.423,194	8	612.848,21 390.418,739	7.599
8	612.848,21 390.418,739	9	612.861,771 390.397,416	25.27
9	612.861,771 390.397,416	10	612.869,006 390.386,2	13.347
10	612.869,006 390.386,2	11	612.874,325 390.377,544	10.16
11	612.874,325 390.377,544	12	612.885,23 390.360,478	20.253
12	612.885,23 390.360,478	13	612.890,884 390.352,248	9.985
13	612.890,884 390.352,248	14	612.896,328 390.343,813	10.039
14	612.896,328 390.343,813	15	612.902,622 390.333,551	12.038
15	612.902,622 390.333,551	16	612.909,098 390.335,572	6.784
16	612.909,098 390.335,572	17	612.901,67 390.346,884	13.533
17	612.901,67 390.346,884	18	612.899,136 390.350,952	4.793
18	612.899,136 390.350,952	19	612.896,589 390.355,361	5.092
19	612.896,589 390.355,361	20	612.894,361 390.358,8	4.098
20	612.894,361 390.358,8	1	612.891,236 390.363,672	5.788

** Lungimile segmentelor sunt determinate în planul de proiecție Stereo 70 și sunt rotunjite la 1 milimetru.

*** Distanța dintre puncte este formată din segmente cumulate ce sunt mai mici decât valoarea 1 milimetru.

**DATE DESPRE IMOBILUL NR. 2056**

Oficiul de Cadastru și Publicitate Imobiliară PRAHOVA
Biroul de Cadastru și Publicitate Imobiliară Ploiești

A. Partea I. Descrierea imobilului

TEREN Intravilan

Adresa: Loc. Mizil, Sos Vadu Sapat, Nr. F.N., Jud. Prahova

Nr. Crt	Nr cadastral Nr. topografic	Suprafața* (mp)	Observații / Referințe
A1	24178	15.400	Sector cadastral:11 Teren neimprejmuit; Imobil inscris in CF sporadic 24178

B. Partea II. Proprietari și acte

Inscrieri privitoare la dreptul de proprietate și alte drepturi reale		Referințe
/		
Act Notarial nr. 2121, din 15/06/2023 emis de NP Ionita Aristita Adina (act de dezlipire);		
B1	Se infiinteaza cartea funciara 24178 a imobilului cu numarul cadastral 24178 / UAT Mizil, rezultat din dezmembrarea imobilului cu numarul cadastral 23430 inscris in cartea funciara 23430; 1) ORASUL MIZIL , CIF:15562570	A1
Act Administrativ nr. 61, din 24/11/1995 emis de CONSILUL LOCAL AL ORASULUI MIZIL (act administrativ nr 21648 din 13.04.2021, emis de PRIMARIA ORASULUI MIZIL);		
B2	Intabulare, drept de PROPRIETATE(domeniul privat), dobandit prin Lege, cota actuala 1/1 1) ORASUL MIZIL , CIF:15562570 <i>OBSERVATII: pozitie transcrisa din CF 23430/Mizil, inscrisa prin incheierea nr. 52651 din 20/04/2021;</i>	A1

C. Partea III. SARCINI .

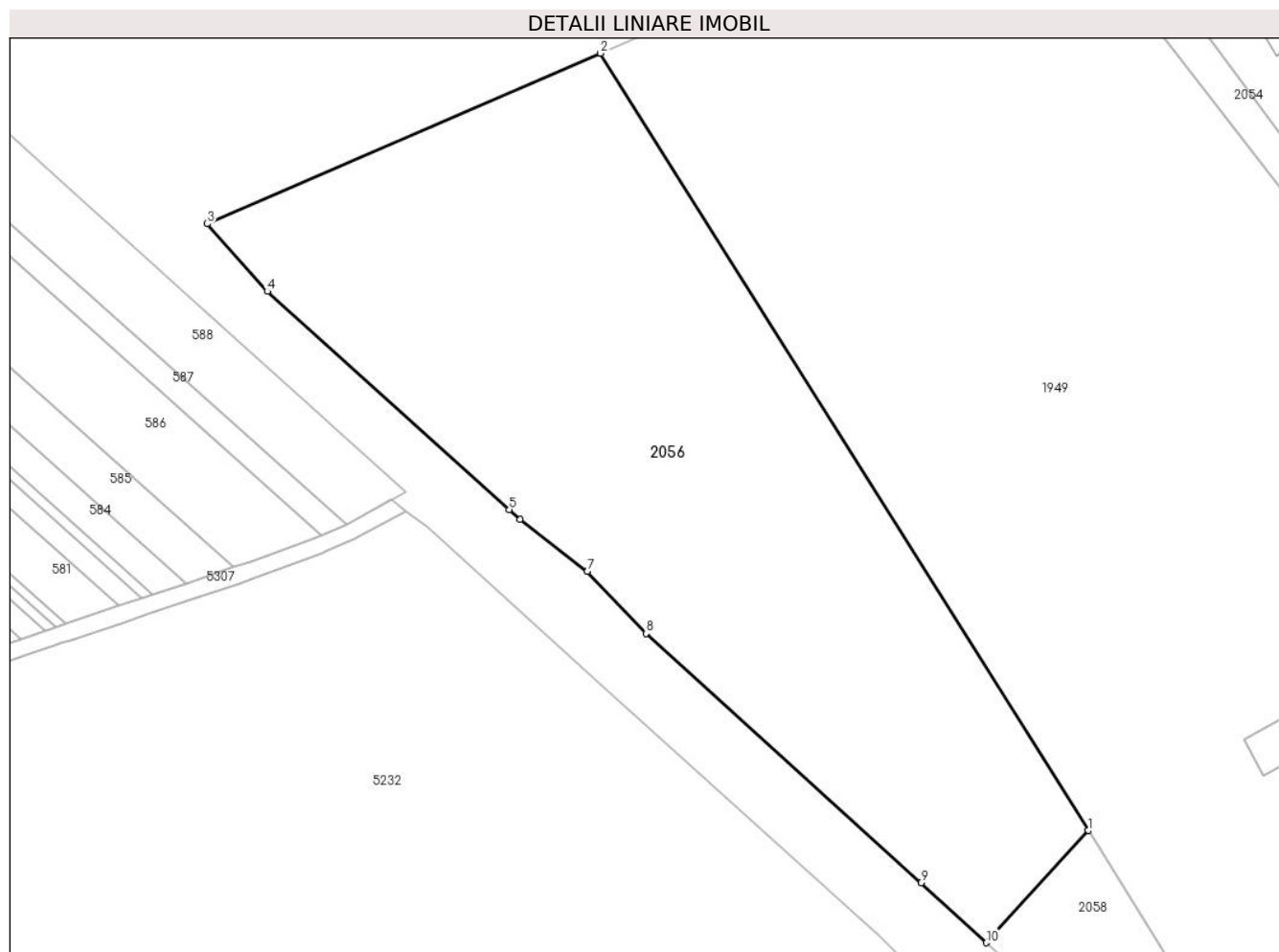
Inscrieri privind dezmembramintele dreptului de proprietate, drepturi reale de garanție și sarcini	Referințe
NU SUNT	

Anexa Nr. 1 La Partea I

Teren

Nr cadastral	Suprafața (mp)*	Observații / Referințe
24178	15.400	Imobil inregistrat în CF sporadic 24178

* Suprafața este determinată în planul de proiecție Stereo 70.



Date referitoare la teren

Crt	Categorie folosință	Intravilan	Suprafața (mp)	Tarla	Parcelă	Nr. topo	Observații / Referințe
1	arabil	DA	15.400	16	53	-	

Lungime Segmente

1) Valorile lungimilor segmentelor sunt obținute din proiecție în plan.

Punct început	X / Y	Punct sfârșit	X / Y	Lungime segment (** (m)
1	612.798,687 390.345,612	2	612.683,907 390.528,369	215.811
2	612.683,907 390.528,369	3	612.591,433 390.488,269	100.794
3	612.591,433 390.488,269	4	612.605,573 390.472,372	21.276
4	612.605,573 390.472,372	5	612.662,496 390.421,064	76.634
5	612.662,496 390.421,064	6	612.665,004 390.418,791	3.385

Punct început	X / Y	Punct sfârșit	X / Y	Lungime segment (** (m)
6	612.665,004 390.418,791	7	612.680,846 390.406,489	20.058
7	612.680,846 390.406,489	8	612.694,647 390.391,934	20.058
8	612.694,647 390.391,934	9	612.759,349 390.333,31	87.31
9	612.759,349 390.333,31	10	612.774,774 390.319,219	20.892
10	612.774,774 390.319,219	1	612.798,687 390.345,612	35.615

** Lungimile segmentelor sunt determinate în planul de proiecție Stereo 70 și sunt rotunjite la 1 milimetru.

*** Distanța dintre puncte este formată din segmente cumulate ce sunt mai mici decât valoarea 1 milimetru.

**DATE DESPRE IMOBILUL NR. 2057**

Oficiul de Cadastru și Publicitate Imobiliară PRAHOVA
Biroul de Cadastru și Publicitate Imobiliară Ploiești

A. Partea I. Descrierea imobilului

TEREN Intravilan

Adresa: Loc. Mizil, Str Mihai Bravu, Nr. 200, Jud. Prahova

Nr. Crt	Nr cadastral Nr. topografic	Suprafața* (mp)	Observații / Referințe
A1	24326	Din acte: 1.178 Masurata: 1.018	Sector cadastral:11 Teren imprejmuit; delimitat de gard prefabr.la vest, gard metal, lemn si zid constr.la nord, zid constr.la est,zid constructie si lim.naturale(7,24) la sud

Construcții

Crt	Nr cadastral Nr. topografic	Adresa	Observații / Referințe
A1.1	24326-C1	Loc. Mizil, Str Mihai Bravu, Nr. 200, Jud. Prahova	Nr. niveluri:1; S. construita la sol:404 mp; S. construita desfasurata:404 mp; spatiu comercial, an edific.1972, parter, Sc desfas=404mp
A1.2	24326-C2	Loc. Mizil, Str Mihai Bravu, Nr. 200, Jud. Prahova	Nr. niveluri:1; S. construita la sol:125 mp; S. construita desfasurata:125 mp; spatiu comercial, an edific.1990, parter, Sc desfas=125mp

B. Partea II. Proprietari și acte

Inscrieri privitoare la dreptul de proprietate și alte drepturi reale		Referințe
/		
Act Administrativ nr. 13035, din 04/01/2024 emis de PRIMĂRIA MIZIL (act administrativ nr 16686 din 24.02.2020, emis de PRIMĂRIA MIZIL;act notarial nr 1754 din 11.03.1972, emis de NOTARIATUL DE STAT JUDETEAN PRAHOVA);		
B1	Intabulare, drept de PROPRIETATEcumpărare, dobandit prin Conventie, cota actuala 1/1 1) MIZIL SOCIETATE COOPERATIVA DE CONSUM, CIF:1328767	A1
B2	Intabulare, drept de PROPRIETATEcumpărare, dobandit prin Conventie, cota actuala 1/1 1) MIZIL SOCIETATE COOPERATIVA DE CONSUM, CIF:1328767	A1.1
B3	Intabulare, drept de PROPRIETATE, dobandit prin Lege, cota actuala 1/1 1) MIZIL SOCIETATE COOPERATIVA DE CONSUM, CIF:1328767	A1.2

C. Partea III. SARCINI .

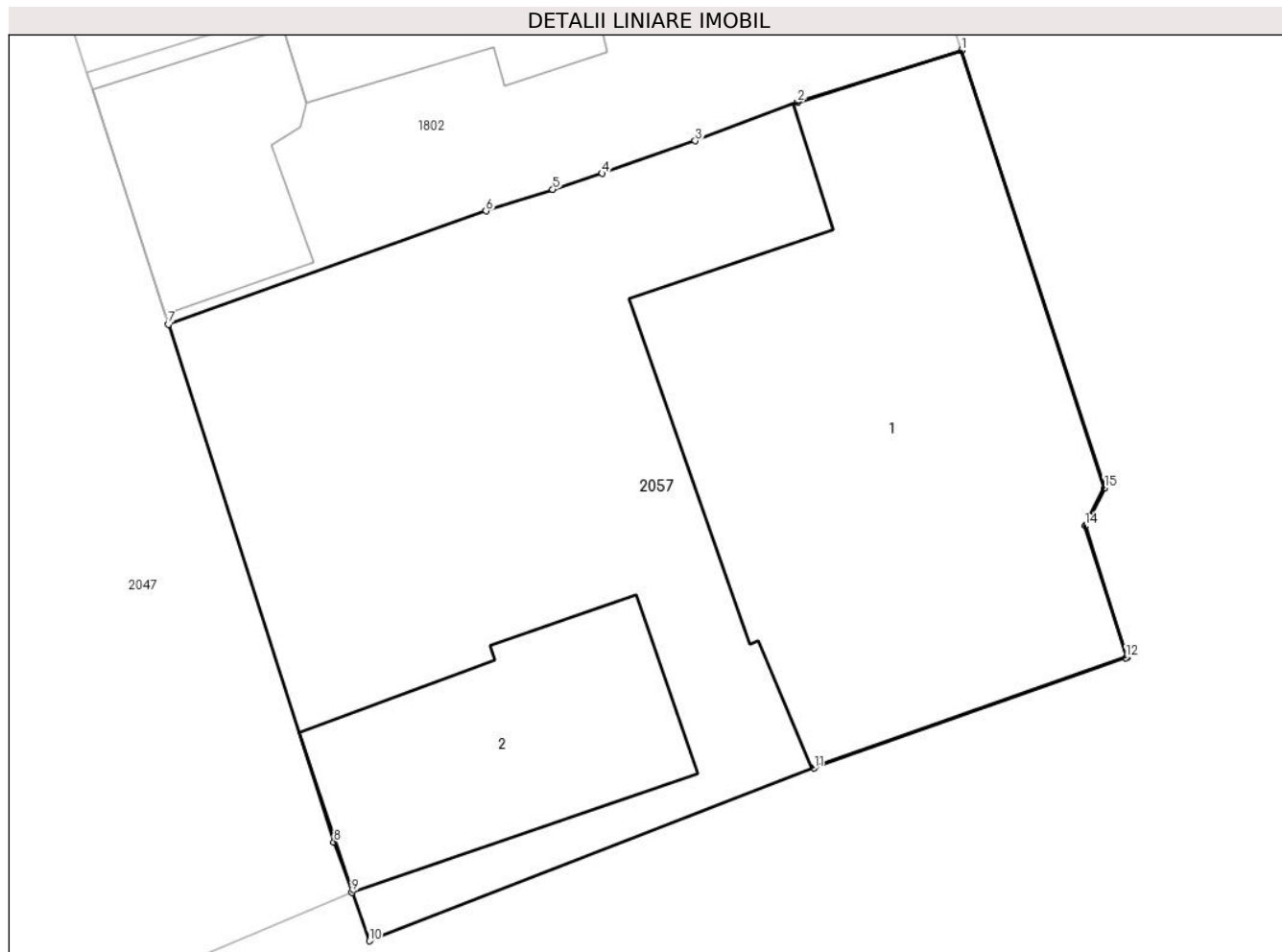
Inscrieri privind dezmembramintele dreptului de proprietate, drepturi reale de garanție și sarcini	Referințe
NU SUNT	

Anexa Nr. 1 La Partea I

Teren

Nr cadastral	Suprafața (mp)*	Observații / Referințe
24326	Din acte: 1.178 Masurata: 1.018	delimitat de gard prefabr.la vest, gard metal, lemn si zid constr.la nord, zid constr.la est,zid constructie si lim.naturale(7,24) la sud

* Suprafața este determinată în planul de proiecție Stereo 70.



Date referitoare la teren

Crt	Categorie folosință	Intravilan	Suprafața (mp)	Tarla	Parcelă	Nr. topo	Observații / Referințe
1	curți constructii	DA	1.018	23	722	-	

Date referitoare la construcții

Crt	Număr	Destinație construcție	Supraf. (mp)	Situație juridică	Observații / Referințe
A1.1	24326-C1	construcții administrative și social culturale	404	Cu acte	Nr. niveluri:1; S. construita la sol:404 mp; S. construita desfasurata:404 mp; spatiu comercial, an edif.1972,parter, Sc desfas=404mp
A1.2	24326-C2	construcții administrative și social culturale	125	Cu acte	Nr. niveluri:1; S. construita la sol:125 mp; S. construita desfasurata:125 mp; spatiu comercial, an edif.1990,parter, Sc desfas=125mp

Lungime Segmente

1) Valorile lungimilor segmentelor sunt obținute din proiecție în plan.

Punct început	X / Y	Punct sfârșit	X / Y	Lungime segment (** (m)
1	613.283,688 390.030,446	2	613.276,506 390.028,184	7.529

Punct început	X / Y	Punct sfârșit	X / Y	Lungime segment (** (m)
2	613.276,506 390.028,184	3	613.272,021 390.026,49	4.794
3	613.272,021 390.026,49	4	613.267,95 390.025,061	4.315
4	613.267,95 390.025,061	5	613.265,788 390.024,357	2.274
5	613.265,788 390.024,357	6	613.262,86 390.023,42	3.074
6	613.262,86 390.023,42	7	613.248,952 390.018,457	14.767
7	613.248,952 390.018,457	8	613.256,202 389.995,772	23.815
8	613.256,202 389.995,772	9	613.256,988 389.993,577	2.331
9	613.256,988 389.993,577	10	613.257,75 389.991,45	2.259
10	613.257,75 389.991,45	11	613.277,234 389.999,012	20.9
11	613.277,234 389.999,012	12	613.290,881 390.003,854	14.481
12	613.290,881 390.003,854	13	613.290,933 390.003,881	0.058
13	613.290,933 390.003,881	14	613.289,103 390.009,625	6.028
14	613.289,103 390.009,625	15	613.289,949 390.011,292	1.869
15	613.289,949 390.011,292	1	613.283,688 390.030,446	20.152

** Lungimile segmentelor sunt determinate în planul de proiecție Stereo 70 și sunt rotunjite la 1 milimetru.

*** Distanța dintre puncte este formată din segmente cumulate ce sunt mai mici decât valoarea 1 milimetru.

**DATE DESPRE IMOBILUL NR. 2058**

Oficiul de Cadastru și Publicitate Imobiliară PRAHOVA
Biroul de Cadastru și Publicitate Imobiliară Ploiești

A. Partea I. Descrierea imobilului

TEREN Intravilan

Adresa: Loc. Mizil, Prel Ana Ipatescu , Nr. FN, Jud. Prahova

Nr. Crt	Nr cadastral Nr. topografic	Suprafața* (mp)	Observații / Referințe
A1	24179	1.498	Sector cadastral:11 Teren neimprejmuit; Imobi inscris in CF sporadic 24179

B. Partea II. Proprietari și acte

Inscrieri privitoare la dreptul de proprietate și alte drepturi reale		Referințe
/		
Act Notarial nr. 2121, din 15/06/2023 emis de NP Ionita Aristita Adina (act de dezlipire);		
B1	Se infiinteaza cartea funciara 24179 a imobilului cu numarul cadastral 24179 / UAT Mizil, rezultat din dezmembrarea imobilului cu numarul cadastral 23430 inscris in cartea funciara 23430; 1) ORASUL MIZIL , CIF:15562570	A1
Act Administrativ nr. 61, din 24/11/1995 emis de CONSILUL LOCAL AL ORASULUI MIZIL (act administrativ nr 21648 din 13.04.2021, emis de PRIMARIA ORASULUI MIZIL);		
B2	Intabulare, drept de PROPRIETATE(domeniul privat), dobandit prin Lege, cota actuala 1/1 1) ORASUL MIZIL , CIF:15562570 <i>OBSERVATII: pozitie transcrisa din CF 23430/Mizil, inscrisa prin incheierea nr. 52651 din 20/04/2021;</i>	A1

C. Partea III. SARCINI .

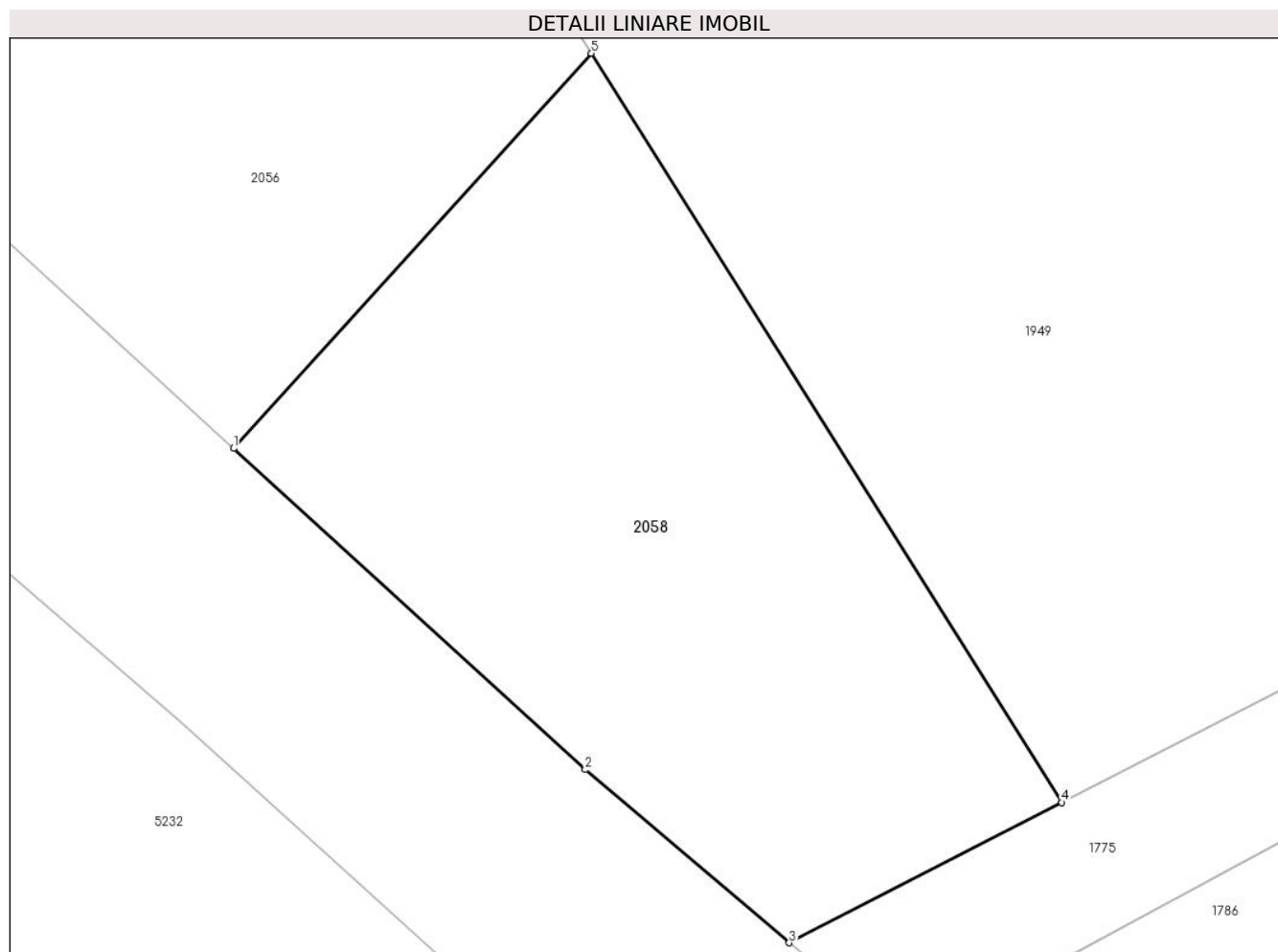
Inscrieri privind dezmembramintele dreptului de proprietate, drepturi reale de garanție și sarcini	Referințe
NU SUNT	

Anexa Nr. 1 La Partea I

Teren

Nr cadastral	Suprafața (mp)*	Observații / Referințe
24179	1.498	Imobi inscris in CF sporadic 24179

* Suprafața este determinată în planul de proiecție Stereo 70.



Date referitoare la teren

Crt	Categorie folosință	Intravilan	Suprafața (mp)	Tarla	Parcelă	Nr. topo	Observații / Referințe
1	arabil	DA	1.498	16	53	-	

Lungime Segmente

1) Valorile lungimilor segmentelor sunt obținute din proiecție în plan.

Punct început	X / Y	Punct sfârșit	X / Y	Lungime segment (** (m)
1	612.774,774 390.319,219	2	612.798,273 390.297,754	31.827
2	612.798,273 390.297,754	3	612.811,903 390.286,192	17.873
3	612.811,903 390.286,192	4	612.830,117 390.295,569	20.486
4	612.830,117 390.295,569	5	612.798,687 390.345,612	59.094
5	612.798,687 390.345,612	1	612.774,774 390.319,219	35.615

**** Lungimile segmentelor sunt determinate în planul de proiecție Stereo 70 și sunt rotunjite la 1 milimetru.**

***** Distanța dintre puncte este formată din segmente cumulate ce sunt mai mici decât valoarea 1 milimetru.**

**DATE DESPRE IMOBILUL NR. 2059**

Oficiul de Cadastru și Publicitate Imobiliară PRAHOVA
Biroul de Cadastru și Publicitate Imobiliară Ploiești

A. Partea I. Descrierea imobilului

TEREN Intravilan

Adresa: Loc. Mizil, Str Luminii, Nr. FN, Jud. Prahova

Nr. Crt	Nr cadastral Nr. topografic	Suprafața* (mp)	Observații / Referințe
A1		188	Sector cadastral:11 Teren imprejmuit;

B. Partea II. Proprietari și acte

Inscrieri privitoare la dreptul de proprietate și alte drepturi reale	Referințe
/	
Act Administrativ nr. 61, din 24/11/1995 emis de CONSILIUL LOCAL MIZIL (lege);	
B1	A1
Intabulare, drept de PROPRIETATE, dobandit prin Lege, cota actuala 1/1	
1) ORAS MIZIL, CIF:15562570, (domeniu privat)	

C. Partea III. SARCINI .

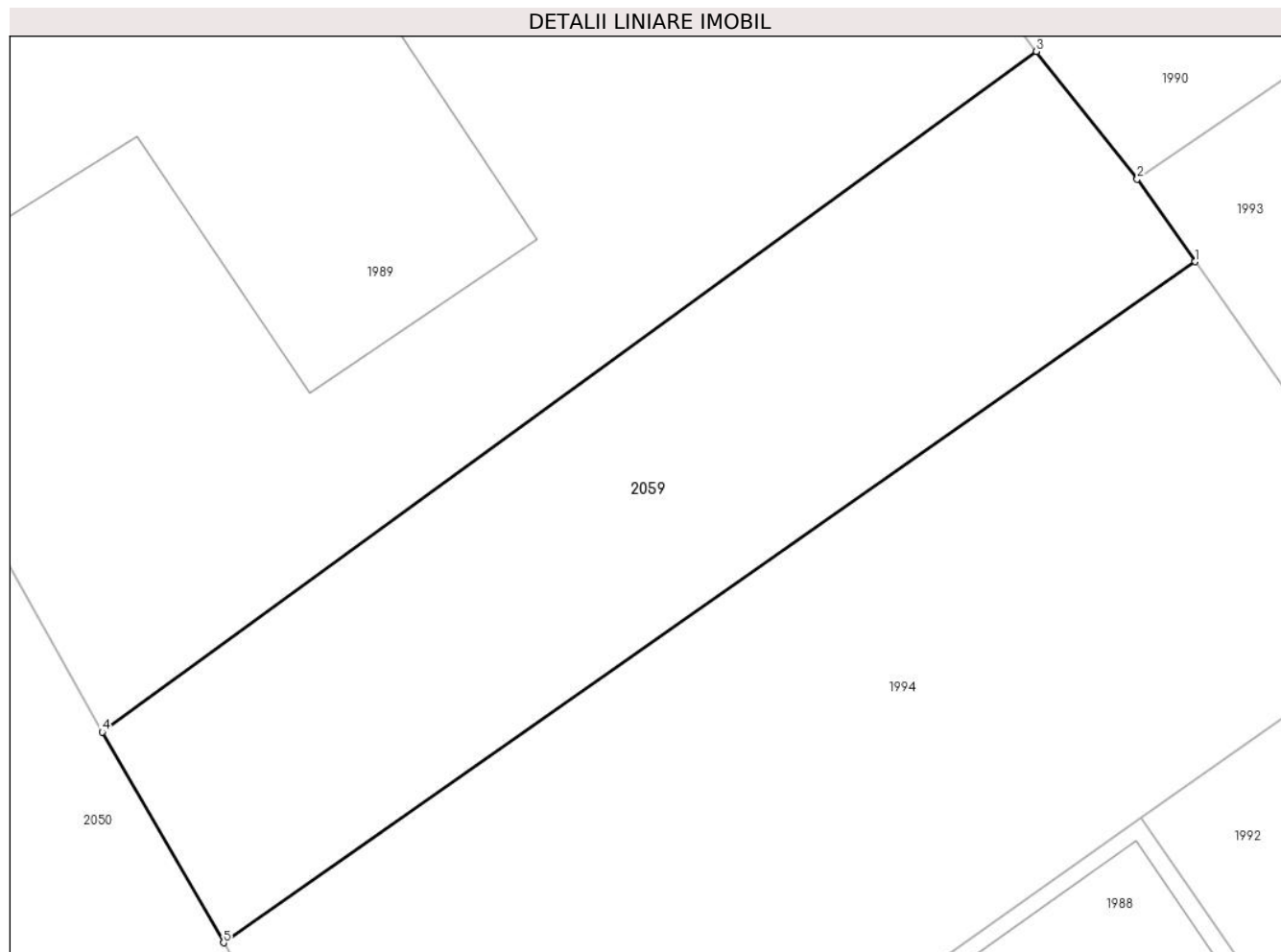
Inscrieri privind dezmembramintele dreptului de proprietate, drepturi reale de garanție și sarcini	Referințe
NU SUNT	

Anexa Nr. 1 La Partea I

Teren

Nr cadastral	Suprafața (mp)*	Observații / Referințe
	188	

* Suprafața este determinată în planul de proiecție Stereo 70.



Date referitoare la teren

Crt	Categorie folosință	Intravilan	Suprafața (mp)	Tarla	Parcelă	Nr. topo	Observații / Referințe
1	curți constructii	DA	188	16	53	-	

Lungime Segmente

1) Valorile lungimilor segmentelor sunt obținute din proiecție în plan.

Punct început	X / Y	Punct sfârșit	X / Y	Lungime segment (** (m)
1	612.963,827 390.479,905	2	612.962,367 390.481,987	2.543
2	612.962,367 390.481,987	3	612.959,824 390.485,2	4.098
3	612.959,824 390.485,2	4	612.936,277 390.468,062	29.123
4	612.936,277 390.468,062	5	612.939,336 390.462,761	6.12
5	612.939,336 390.462,761	1	612.963,827 390.479,905	29.895

**** Lungimile segmentelor sunt determinate în planul de proiecție Stereo 70 și sunt rotunjite la 1 milimetru.**

***** Distanța dintre puncte este formată din segmente cumulate ce sunt mai mici decât valoarea 1 milimetru.**

**DATE DESPRE IMOBILUL NR. 2060**

Oficiul de Cadastru și Publicitate Imobiliară PRAHOVA
Biroul de Cadastru și Publicitate Imobiliară Ploiești

A. Partea I. Descrierea imobilului

TEREN Intravilan

Adresa: Loc. Mizil, Str Mesteacanului, Nr. FN, Jud. Prahova

Nr. Crt	Nr cadastral Nr. topografic	Suprafața* (mp)	Observații / Referințe
A1		250	Sector cadastral:11 Teren imprejmuit;

B. Partea II. Proprietari și acte

Inscrieri privitoare la dreptul de proprietate și alte drepturi reale	Referințe
/	
Act Administrativ nr. 61, din 24/11/1995 emis de CONSILIUL LOCAL MIZIL (lege);	
B1	A1
Intabulare, drept de PROPRIETATE, dobandit prin Lege, cota actuala 1/1 1) ORAȘUL MIZIL, CIF:15562570	

C. Partea III. SARCINI .

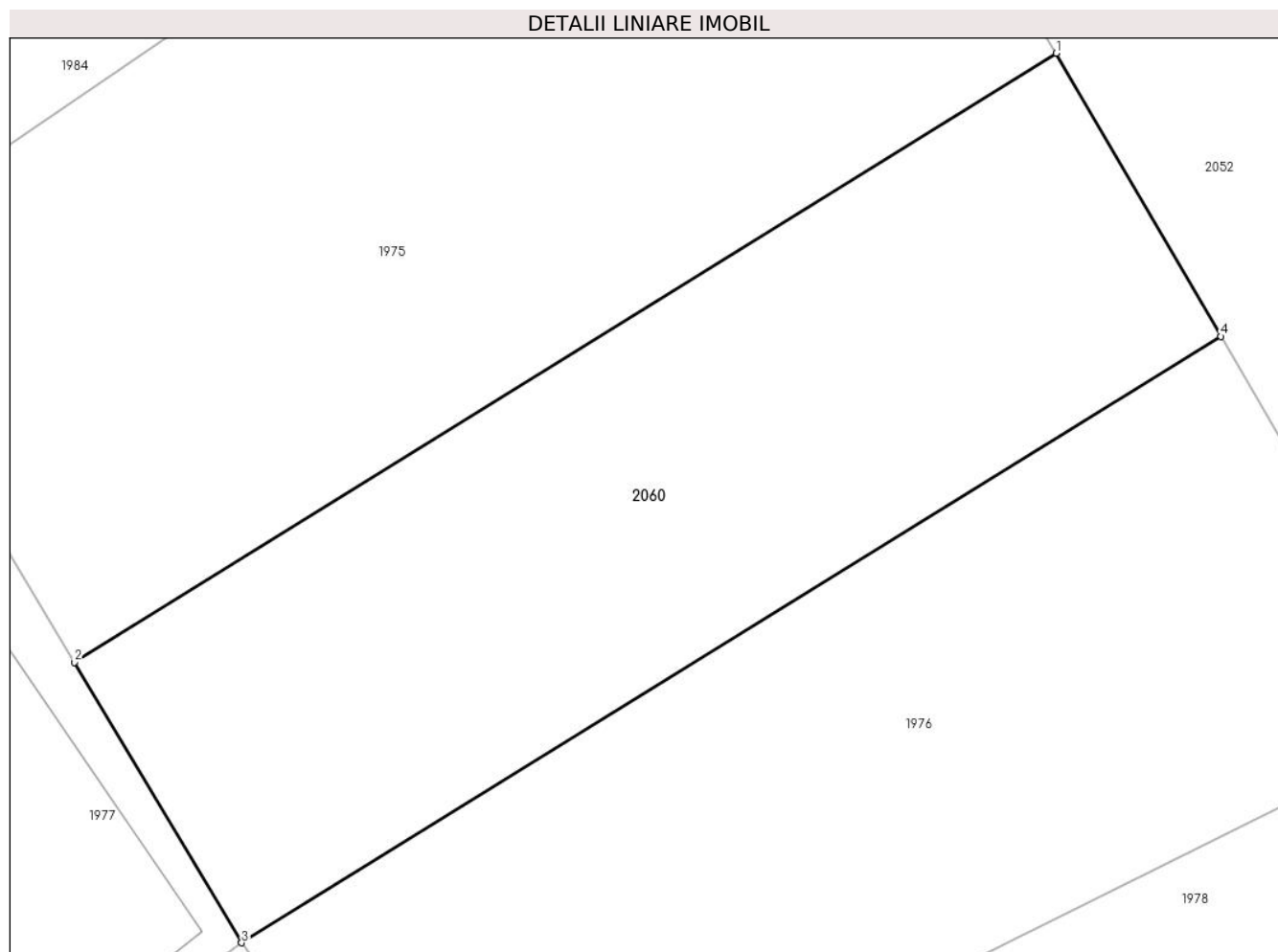
Inscrieri privind dezmembramintele dreptului de proprietate, drepturi reale de garanție și sarcini	Referințe
NU SUNT	

Anexa Nr. 1 La Partea I

Teren

Nr cadastral	Suprafața (mp)*	Observații / Referințe
	250	

* Suprafața este determinată în planul de proiecție Stereo 70.



Date referitoare la teren

Crt	Categorie folosință	Intravilan	Suprafața (mp)	Tarla	Parcelă	Nr. topo	Observații / Referințe
1	arabil	DA	250	16	53	-	

Lungime Segmente

1) Valorile lungimilor segmentelor sunt obținute din proiecție în plan.

Punct început	X / Y	Punct sfârșit	X / Y	Lungime segment (** (m)
1	613.010,177 390.444,506	2	612.984,874 390.428,816	29.773
2	612.984,874 390.428,816	3	612.989,179 390.421,595	8.407
3	612.989,179 390.421,595	4	613.014,415 390.437,211	29.677
4	613.014,415 390.437,211	1	613.010,177 390.444,506	8.436

** Lungimile segmentelor sunt determinate în planul de proiecție Stereo 70 și sunt rotunjite la 1 milimetru.

***** Distanţa dintre puncte este formată din segmente cumulate ce sunt mai mici decât valoarea 1 milimetru.**

**DATE DESPRE IMOBILUL NR. 2061**

Oficiul de Cadastru și Publicitate Imobiliară PRAHOVA
Biroul de Cadastru și Publicitate Imobiliară Ploiești

A. Partea I. Descrierea imobilului

TEREN Intravilan

Adresa: Loc. Mizil, Prel Carpati, Jud. Prahova

Nr. Crt	Nr cadastral Nr. topografic	Suprafața* (mp)	Observații / Referințe
A1		289	Sector cadastral:11 Teren imprejmuit; STR. PRELUNGIREA CARPATI; LOT 2

B. Partea II. Proprietari și acte

Inscrieri privitoare la dreptul de proprietate și alte drepturi reale		Referințe
/		
Act Administrativ nr. 61, din 24/11/1995 emis de CONSILIUL LOCAL MIZIL (lege);		
B1	Intabulare, drept de PROPRIETATE, dobandit prin Lege, cota actuala 1/1 1) ORAȘUL MIZIL, CIF:15562570	A1

C. Partea III. SARCINI .

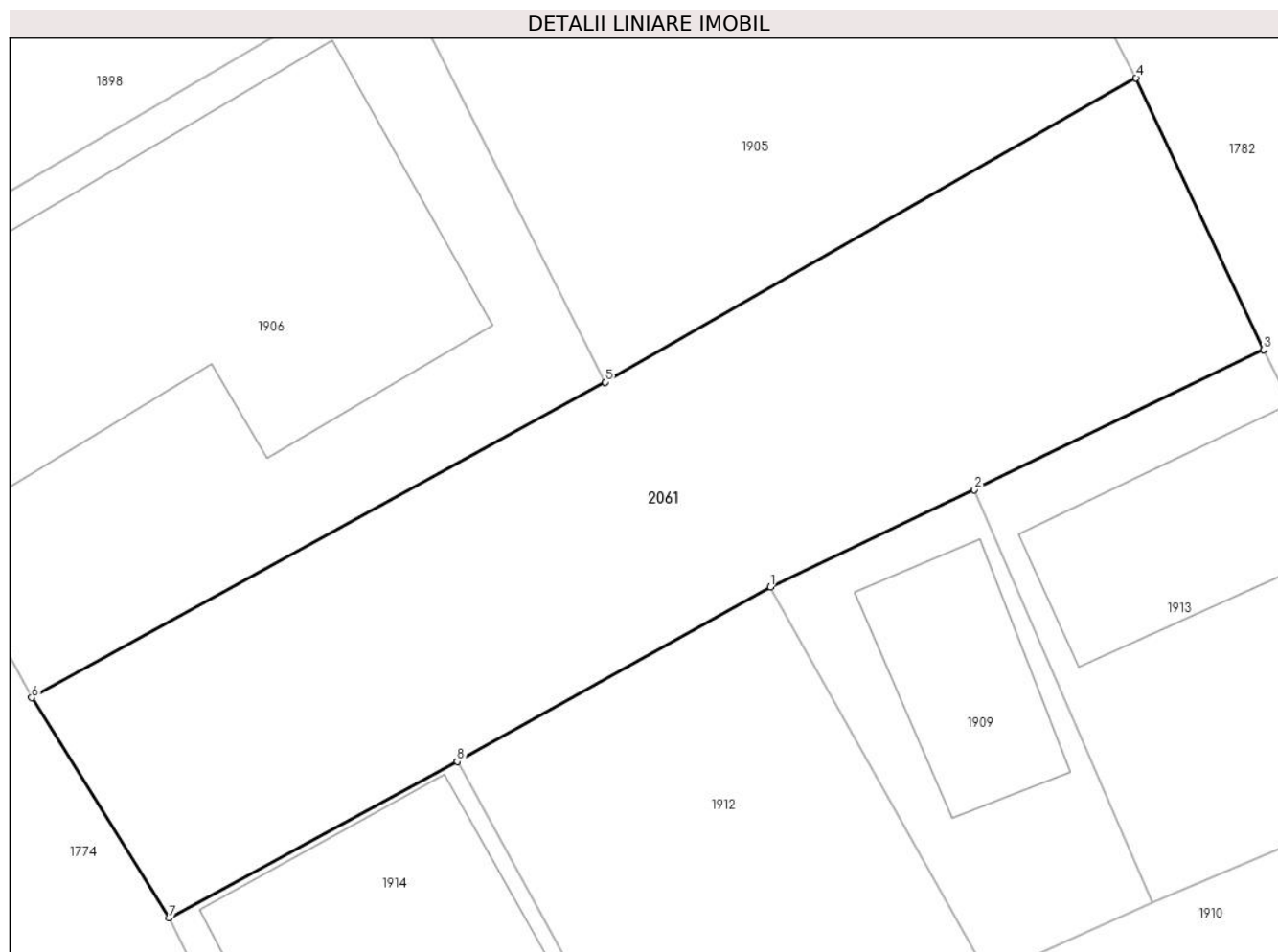
Inscrieri privind dezmembramintele dreptului de proprietate, drepturi reale de garanție și sarcini	Referințe
NU SUNT	

Anexa Nr. 1 La Partea I

Teren

Nr cadastral	Suprafața (mp)*	Observații / Referințe
	289	STR. PRELUNGIREA CARPATI; LOT 2

* Suprafața este determinată în planul de proiecție Stereo 70.



Date referitoare la teren

Crt	Categorie folosință	Intravilan	Suprafața (mp)	Tarla	Parcelă	Nr. topo	Observații / Referințe
1	drum	DA	289	16	53	-	

Lungime Segmente

1) Valorile lungimilor segmentelor sunt obținute din proiecție în plan.

Punct început	X / Y	Punct sfârșit	X / Y	Lungime segment (** (m)
1	613.056,766 390.498,612	2	613.062,753 390.501,455	6.628
2	613.062,753 390.501,455	3	613.071,231 390.505,562	9.42
3	613.071,231 390.505,562	4	613.067,489 390.513,523	8.797
4	613.067,489 390.513,523	5	613.051,928 390.504,611	17.932
5	613.051,928 390.504,611	6	613.035,118 390.495,37	19.183

Punct început	X / Y	Punct sfârșit	X / Y	Lungime segment (** (m)
6	613.035,118 390.495,37	7	613.039,142 390.488,912	7.609
7	613.039,142 390.488,912	8	613.047,591 390.493,502	9.615
8	613.047,591 390.493,502	1	613.056,766 390.498,612	10.501

** Lungimile segmentelor sunt determinate în planul de proiecție Stereo 70 și sunt rotunjite la 1 milimetru.

*** Distanța dintre puncte este formată din segmente cumulate ce sunt mai mici decât valoarea 1 milimetru.

**DATE DESPRE IMOBILUL NR. 2062**

Oficiul de Cadastru și Publicitate Imobiliară PRAHOVA
Biroul de Cadastru și Publicitate Imobiliară Ploiești

A. Partea I. Descrierea imobilului

TEREN Intravilan

Adresa: Loc. Mizil, Str Crisan, Nr. 2A, Jud. Prahova

Nr. Crt	Nr cadastral Nr. topografic	Suprafața* (mp)	Observații / Referințe
A1		150	Sector cadastral:11 Teren imprejmuit;

B. Partea II. Proprietari și acte

Inscrieri privitoare la dreptul de proprietate și alte drepturi reale	Referințe
/	
Act Administrativ nr. 61, din 24/11/1995 emis de CONSILIUL LOCAL MIZIL (lege);	
B1	A1
Intabulare, drept de PROPRIETATE, dobandit prin Lege, cota actuala 1/1 1) ORAȘUL MIZIL, CIF:15562570	

C. Partea III. SARCINI .

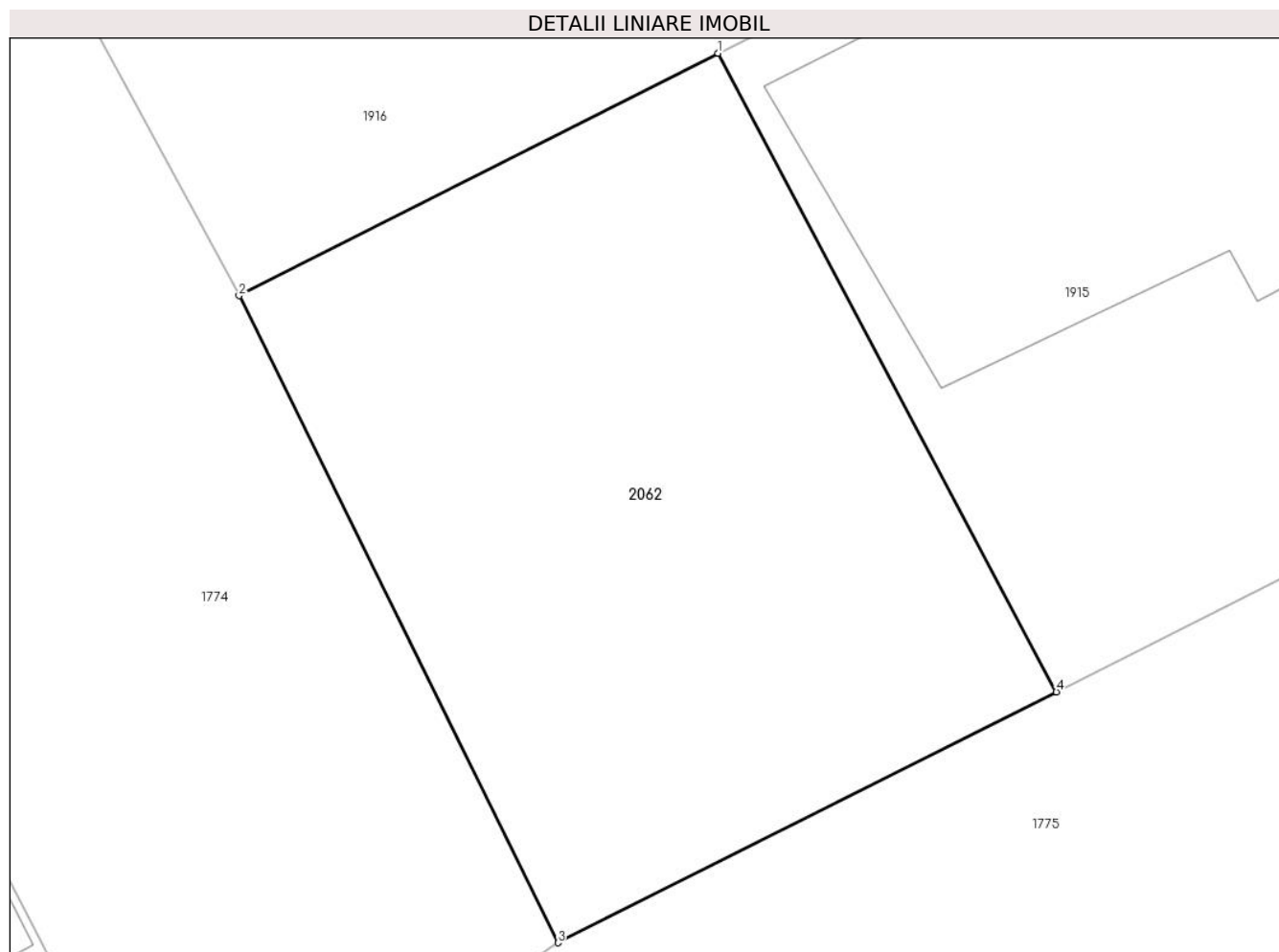
Inscrieri privind dezmembramintele dreptului de proprietate, drepturi reale de garanție și sarcini	Referințe
NU SUNT	

Anexa Nr. 1 La Partea I

Teren

Nr cadastral	Suprafața (mp)*	Observații / Referințe
	150	

* Suprafața este determinată în planul de proiecție Stereo 70.



Date referitoare la teren

Crt	Categorie folosință	Intravilan	Suprafața (mp)	Tarla	Parcelă	Nr. topo	Observații / Referințe
1	curți constructii	DA	150	16	53	-	

Lungime Segmente

1) Valorile lungimilor segmentelor sunt obținute din proiecție în plan.

Punct început	X / Y	Punct sfârșit	X / Y	Lungime segment (** (m)
1	613.077,08 390.442,589	2	613.067,742 390.437,87	10.463
2	613.067,742 390.437,87	3	613.073,956 390.425,265	14.053
3	613.073,956 390.425,265	4	613.083,672 390.430,152	10.875
4	613.083,672 390.430,152	1	613.077,08 390.442,589	14.076

**** Lungimile segmentelor sunt determinate în planul de proiecție Stereo 70 și sunt rotunjite la 1 milimetru.**

***** Distanța dintre puncte este formată din segmente cumulate ce sunt mai mici decât valoarea 1 milimetru.**

**DATE DESPRE IMOBILUL NR. 2063**

Oficiul de Cadastru și Publicitate Imobiliară PRAHOVA
Biroul de Cadastru și Publicitate Imobiliară Ploiești

A. Partea I. Descrierea imobilului

TEREN Intravilan

Adresa: Loc. Mizil, Str Traian Vuia, Nr. 47, Jud. Prahova

Nr. Crt	Nr cadastral Nr. topografic	Suprafața* (mp)	Observații / Referințe
A1		279	Sector cadastral:11 Teren imprejmuit;

B. Partea II. Proprietari și acte

Inscrieri privitoare la dreptul de proprietate și alte drepturi reale	Referințe
/	
Act Administrativ nr. 61, din 24/11/1995 emis de CONSILIUL LOCAL MIZIL (lege);	
B1	A1
Intabulare, drept de PROPRIETATE, dobandit prin Lege, cota actuala 1/1 1) ORAȘUL MIZIL, CIF:15562570	

C. Partea III. SARCINI .

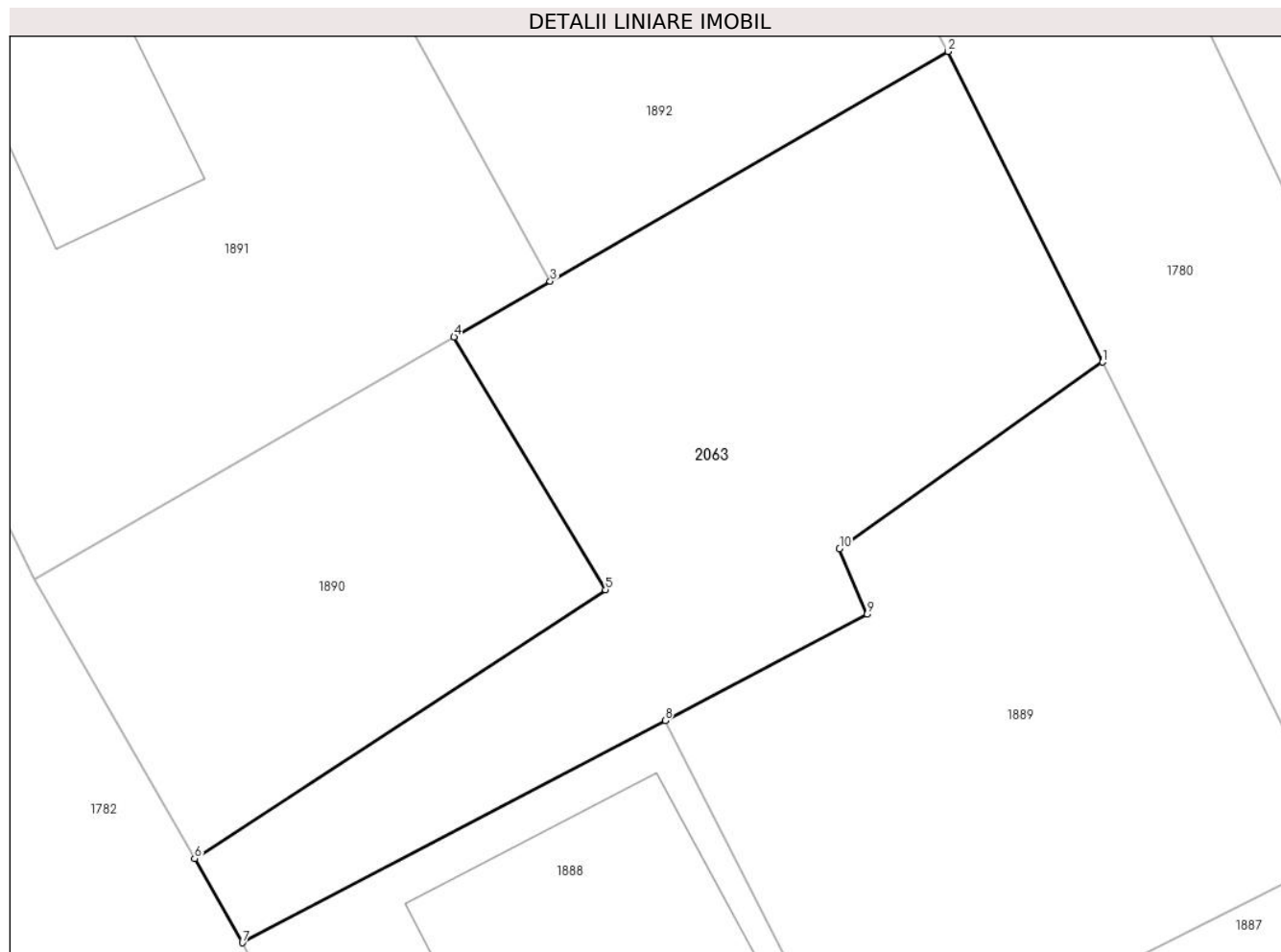
Inscrieri privind dezmembramintele dreptului de proprietate, drepturi reale de garanție și sarcini	Referințe
NU SUNT	

Anexa Nr. 1 La Partea I

Teren

Nr cadastral	Suprafața (mp)*	Observații / Referințe
	279	

* Suprafața este determinată în planul de proiecție Stereo 70.



Date referitoare la teren

Crt	Categorie folosință	Intravilan	Suprafața (mp)	Tarla	Parcelă	Nr. topo	Observații / Referințe
1	arabil	DA	279	16	53	-	

Lungime Segmente

1) Valorile lungimilor segmentelor sunt obținute din proiecție în plan.

Punct început	X / Y	Punct sfârșit	X / Y	Lungime segment (** (m)
1	613.087,403 390.559,926	2	613.082,499 390.569,758	10.987
2	613.082,499 390.569,758	3	613.069,898 390.562,485	14.549
3	613.069,898 390.562,485	4	613.066,85 390.560,725	3.52
4	613.066,85 390.560,725	5	613.071,647 390.552,724	9.329
5	613.071,647 390.552,724	6	613.058,635 390.544,218	15.545

Punct început	X / Y	Punct sfârșit	X / Y	Lungime segment (** (m)
6	613.058,635 390.544,218	7	613.060,149 390.541,554	3.064
7	613.060,149 390.541,554	8	613.073,539 390.548,584	15.123
8	613.073,539 390.548,584	9	613.079,941 390.551,945	7.231
9	613.079,941 390.551,945	10	613.079,064 390.554,017	2.25
10	613.079,064 390.554,017	1	613.087,403 390.559,926	10.22

** Lungimile segmentelor sunt determinate în planul de proiecție Stereo 70 și sunt rotunjite la 1 milimetru.

*** Distanța dintre puncte este formată din segmente cumulate ce sunt mai mici decât valoarea 1 milimetru.

**DATE DESPRE IMOBILUL NR. 2064**

Oficiul de Cadastru și Publicitate Imobiliară PRAHOVA
Biroul de Cadastru și Publicitate Imobiliară Ploiești

A. Partea I. Descrierea imobilului

TEREN Intravilan

Adresa: Loc. Mizil, Str Bradului, Nr. FN, Jud. Prahova

Nr. Crt	Nr cadastral Nr. topografic	Suprafața* (mp)	Observații / Referințe
A1		52	Sector cadastral:11 Teren imprejmuit;

B. Partea II. Proprietari și acte

Inscrieri privitoare la dreptul de proprietate și alte drepturi reale	Referințe
/	
Act Administrativ nr. 61, din 24/11/1995 emis de CONSILIUL LOCAL MIZIL;	
B1	A1
Intabulare, drept de PROPRIETATE, dobandit prin Lege, cota actuala 1/1 1) ORAȘUL MIZIL, CIF:15562570	

C. Partea III. SARCINI .

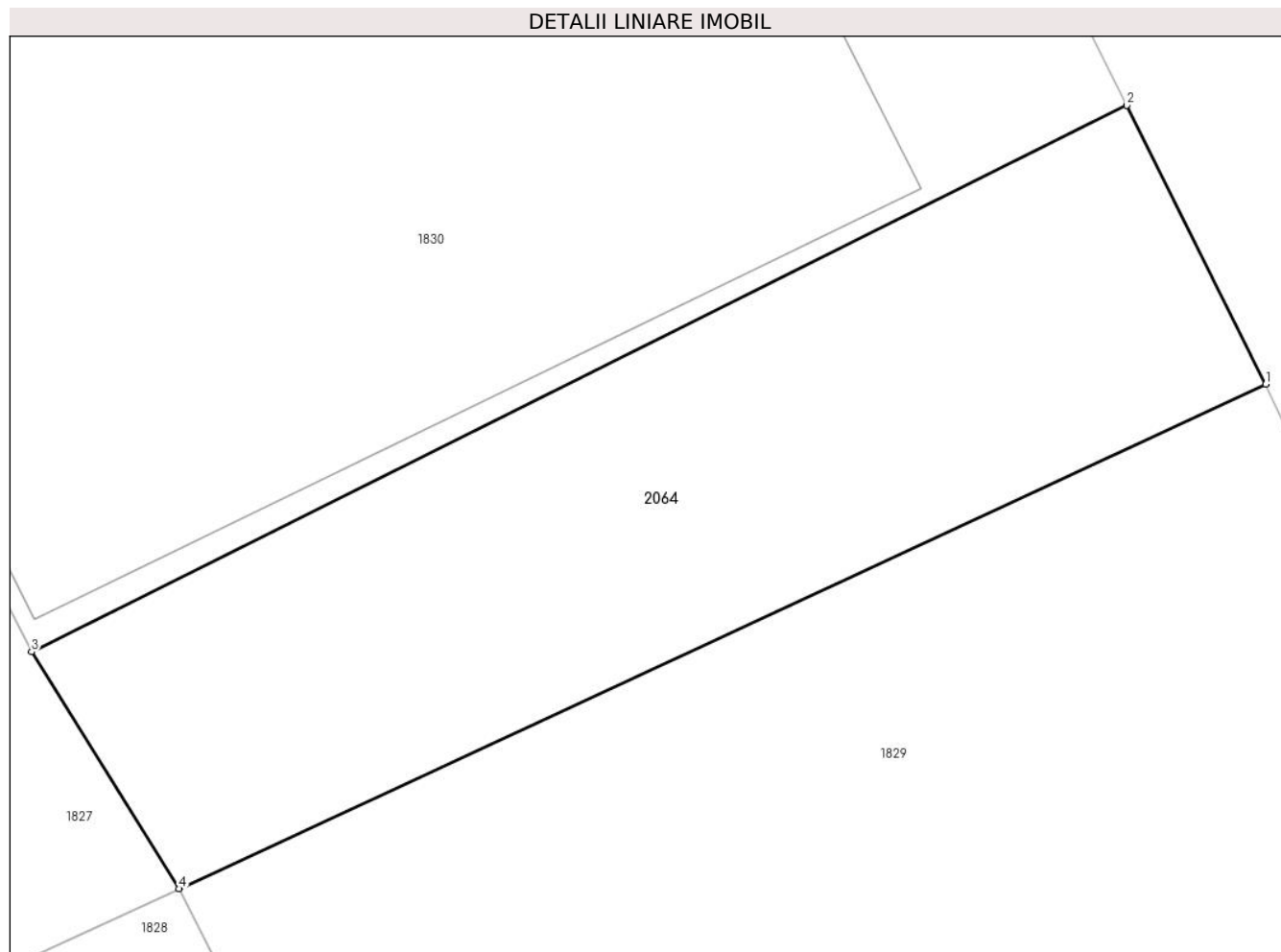
Inscrieri privind dezmembramintele dreptului de proprietate, drepturi reale de garanție și sarcini	Referințe
NU SUNT	

Anexa Nr. 1 La Partea I

Teren

Nr cadastral	Suprafața (mp)*	Observații / Referințe
	52	

* Suprafața este determinată în planul de proiecție Stereo 70.



Date referitoare la teren

Crt	Categorie folosință	Intra vilan	Suprafața (mp)	Tarla	Parcelă	Nr. topo	Observații / Referințe
1	arabil	DA	52	23	262	-	

Lungime Segmente

1) Valorile lungimilor segmentelor sunt obținute din proiecție în plan.

Punct început	X / Y	Punct sfârșit	X / Y	Lungime segment (** (m)
1	613.232,305 390.352,119	2	613.230,627 390.355,483	3.759
2	613.230,627 390.355,483	3	613.217,396 390.348,89	14.783
3	613.217,396 390.348,89	4	613.219,179 390.346,03	3.37
4	613.219,179 390.346,03	1	613.232,305 390.352,119	14.47

** Lungimile segmentelor sunt determinate în planul de proiecție Stereo 70 și sunt rotunjite la 1 milimetru.

***** Distanţa dintre puncte este formată din segmente cumulate ce sunt mai mici decât valoarea 1 milimetru.**

**DATE DESPRE IMOBILUL NR. 2065**

Oficiul de Cadastru și Publicitate Imobiliară PRAHOVA
Biroul de Cadastru și Publicitate Imobiliară Ploiești

A. Partea I. Descrierea imobilului

TEREN Intravilan

Adresa: Loc. Mizil, Str Horia, Nr. FN, Jud. Prahova

Nr. Crt	Nr cadastral Nr. topografic	Suprafața* (mp)	Observații / Referințe
A1		134	Sector cadastral:11 Teren imprejmuit;

B. Partea II. Proprietari și acte

Inscrieri privitoare la dreptul de proprietate și alte drepturi reale	Referințe
/	
Act Administrativ nr. 61, din 25/11/1995 emis de CONSILIUL LOCAL AL ORASULUI MIZIL (lege);	
B1	A1
Intabulare, drept de PROPRIETATE, dobandit prin Lege, cota actuala 1/1 1) ORAȘUL MIZIL, CIF:15562570	

C. Partea III. SARCINI .

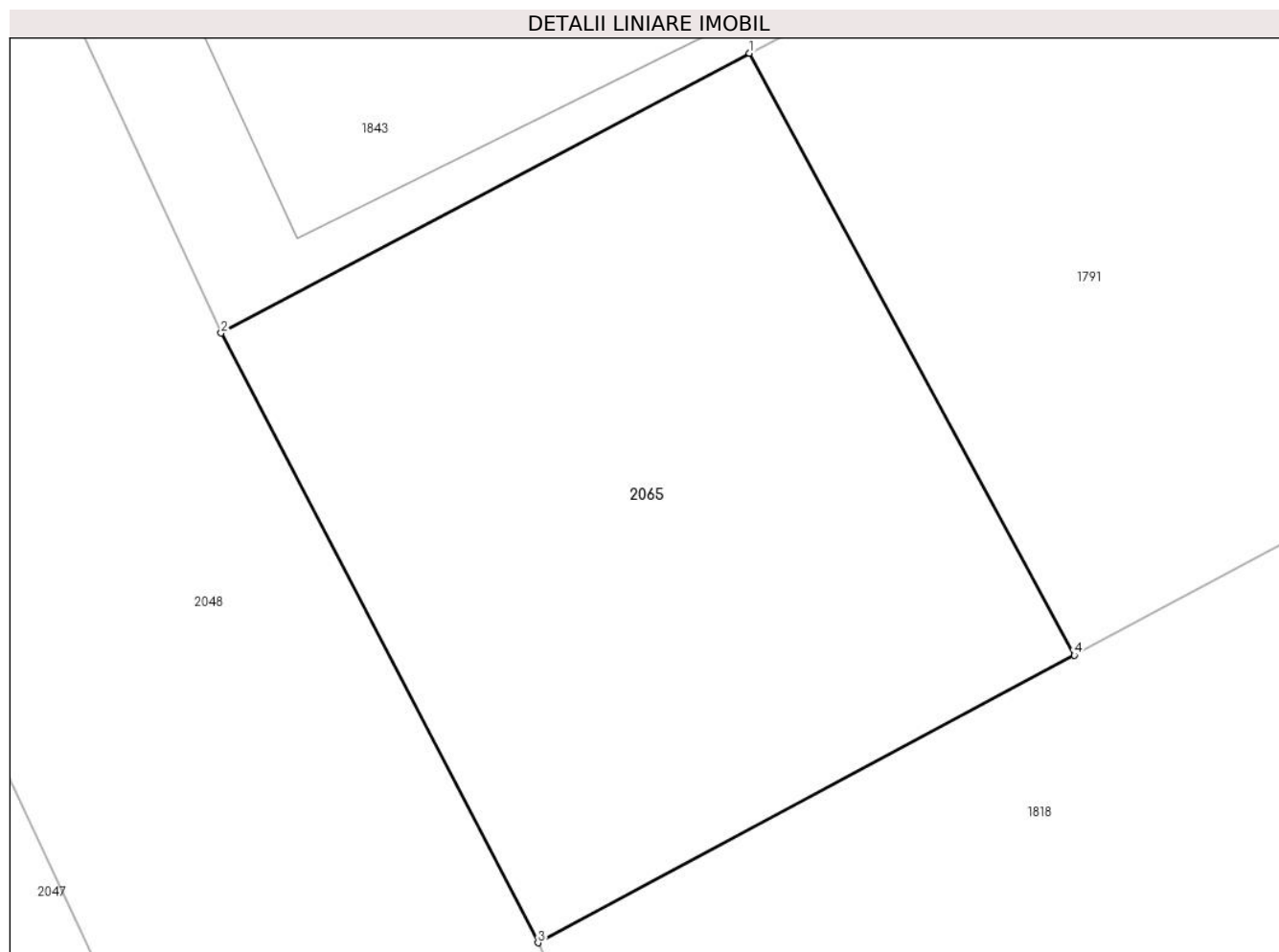
Inscrieri privind dezmembramintele dreptului de proprietate, drepturi reale de garanție și sarcini	Referințe
NU SUNT	

Anexa Nr. 1 La Partea I

Teren

Nr cadastral	Suprafața (mp)*	Observații / Referințe
	134	

* Suprafața este determinată în planul de proiecție Stereo 70.



Date referitoare la teren

Crt	Categorie folosință	Intravilan	Suprafața (mp)	Tarla	Parcelă	Nr. topo	Observații / Referințe
1	curți constructii	DA	134	23	262	-	

Lungime Segmente

1) Valorile lungimilor segmentelor sunt obținute din proiecție în plan.

Punct început	X / Y	Punct sfârșit	X / Y	Lungime segment (** (m)
1	613.201,225 390.265,856	2	613.191,705 390.260,815	10.772
2	613.191,705 390.260,815	3	613.197,416 390.249,836	12.376
3	613.197,416 390.249,836	4	613.207,079 390.255,014	10.963
4	613.207,079 390.255,014	1	613.201,225 390.265,856	12.321

**** Lungimile segmentelor sunt determinate în planul de proiecție Stereo 70 și sunt rotunjite la 1 milimetru.**

***** Distanța dintre puncte este formată din segmente cumulate ce sunt mai mici decât valoarea 1 milimetru.**

**DATE DESPRE IMOBILUL NR. 2066**

Oficiul de Cadastru și Publicitate Imobiliară PRAHOVA
Biroul de Cadastru și Publicitate Imobiliară Ploiești

A. Partea I. Descrierea imobilului

TEREN Intravilan

Adresa: Loc. Mizil, Str Bradului, Nr. 11B, Jud. Prahova

Nr. Crt	Nr cadastral Nr. topografic	Suprafața* (mp)	Observații / Referințe
A1		131	Sector cadastral:11 Teren imprejmuit;

Construcții

Crt	Nr cadastral Nr. topografic	Adresa	Observații / Referințe
A1.1		Loc. Mizil, Str Bradului, Nr. FN, Jud. Prahova	Nr. niveluri:1; S. construita la sol:81 mp; S. construita desfasurata:81 mp; LOCUINTA

B. Partea II. Proprietari și acte

Inscrieri privitoare la dreptul de proprietate și alte drepturi reale		Referințe
/		
Act Normativ nr. 7, din 13/03/1996 emis de GUVERNUL ROMANIEI (lege);		
B1	Intabulare, drept de PROPRIETATE, dobandit prin Lege, cota actuala 1/1 1) NEIDENTIFICAT NEIDENTIFICAT	A1
Act Administrativ nr. 21932, din 08/05/2024 emis de Primaria Mizil (adeverinta);		
B1	Intabulare, drept de PROPRIETATE, dobandit prin Construire, cota actuala 1/1 1) TUDOR VALERIA 2) TUDOR VASILE	A1.1
Act Normativ nr. 7, din 13/03/1996 emis de GUVERNUL ROMANIEI (lege);		
B2	Se noteaza PROPRIETAR NEIDENTIFICAT conform art 13, alin 15	A1

C. Partea III. SARCINI .

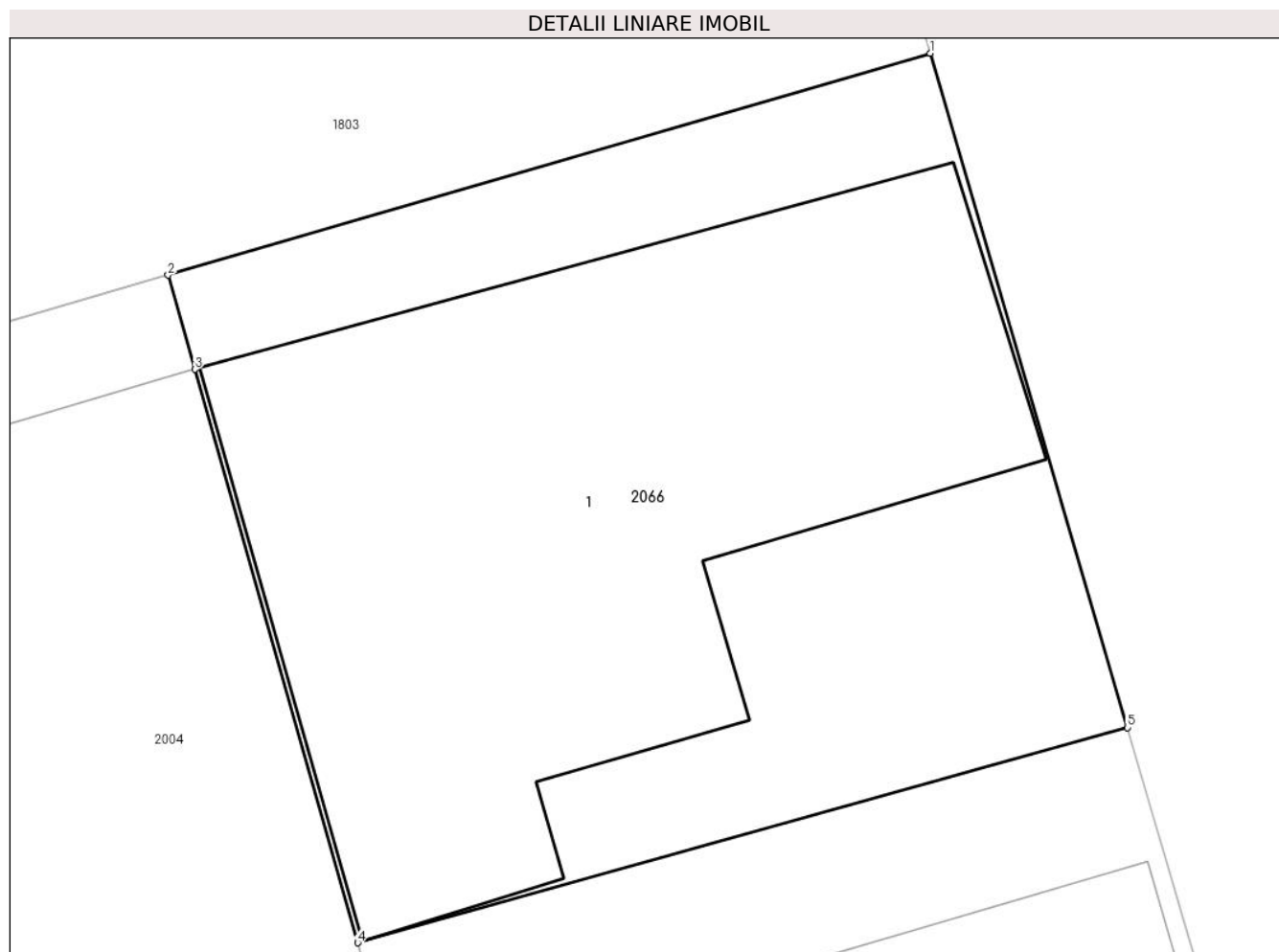
Inscrieri privind dezmembramintele dreptului de proprietate, drepturi reale de garanție și sarcini	Referințe
NU SUNT	

Anexa Nr. 1 La Partea I

Teren

Nr cadastral	Suprafața (mp)*	Observații / Referințe
	131	

* Suprafața este determinată în planul de proiecție Stereo 70.



Date referitoare la teren

Crt	Categorie folosință	Intra vilan	Suprafața (mp)	Tarla	Parcelă	Nr. topo	Observații / Referințe
1	curți construcții	DA	131	16	715	-	

Date referitoare la construcții

Crt	Număr	Destinație construcție	Supraf. (mp)	Situație juridică	Observații / Referințe
A1.1		construcții de locuințe	81	Cu acte	Nr. niveluri:1; S. construita la sol:81 mp; S. construita desfasurata:81 mp; LOCUINTA

Lungime Segmente

1) Valorile lungimilor segmentelor sunt obținute din proiecție în plan.

Punct început	X / Y	Punct sfârșit	X / Y	Lungime segment (** (m)
1	613.259,934 390.108,346	2	613.248,219 390.104,937	12.2
2	613.248,219 390.104,937	3	613.248,63 390.103,491	1.504
3	613.248,63 390.103,491	4	613.251,135 390.094,683	9.157
4	613.251,135 390.094,683	5	613.262,964 390.097,989	12.283

Punct început	X / Y	Punct sfârşit	X / Y	Lungime segment (** (m)
5	613.262,964 390.097,989	1	613.259,934 390.108,346	10.792

** Lungimile segmentelor sunt determinate în planul de proiecţie Stereo 70 şi sunt rotunjite la 1 milimetru.

*** Distanţa dintre puncte este formată din segmente cumulate ce sunt mai mici decât valoarea 1 milimetru.

