

**DATE DESPRE IMOBILUL NR. 1500**

Oficiul de Cadastru și Publicitate Imobiliară PRAHOVA
Biroul de Cadastru și Publicitate Imobiliară Ploiești

A. Partea I. Descrierea imobilului

TEREN Extravilan

Adresa: Jud. Prahova

Nr. Crt	Nr cadastral Nr. topografic	Suprafața* (mp)	Observații / Referințe
A1		12.527	Sector cadastral:5 Teren neimprejmuit; TEREN LA DISPOZITIA C.L.F.F- REZERVA

B. Partea II. Proprietari și acte

Inscrieri privitoare la dreptul de proprietate și alte drepturi reale		Referințe
/		
Act Normativ nr. 7, din 13/03/1996 emis de PARLAMENTUL ROMÂNIEI (lege);		
B1	Intabulare, drept de PROPRIETATE, dobandit prin Lege, cota actuala 1/1 1) NEIDENTIFICAT NEIDENTIFICAT	A1
B2	Se noteaza PROPRIETAR NEIDENTIFICAT, rezerva comisiei locale de fod funciar - conform art 13, alin 14 1) NEIDENTIFICAT NEIDENTIFICAT	A1

C. Partea III. SARCINI .


Inscrieri privind dezmembramintele dreptului de proprietate, drepturi reale de garanție și sarcini	Referințe
NU SUNT	

Anexa Nr. 1 La Partea I

Teren

Nr cadastral	Suprafața (mp)*	Observații / Referințe
	12.527	TEREN LA DISPOZITIA C.L.F.F- REZERVA

* Suprafața este determinată în planul de proiecție Stereo 70.



Date referitoare la teren

Crt	Categorie folosință	Intravilan	Suprafața (mp)	Tarla	Parcelă	Nr. topo	Observații / Referințe
1	vie	NU	12.527	5	61/69	-	

Lungime Segmente

1) Valorile lungimilor segmentelor sunt obținute din proiecție în plan.

Punct început	X / Y	Punct sfârșit	X / Y	Lungime segment (** (m)
1	613.889,721 392.921,001	2	613.885,487 392.945,232	24.598
2	613.885,487 392.945,232	3	613.377,707 392.737,194	548.744
3	613.377,707 392.737,194	4	613.381,791 392.715,48	22.095
4	613.381,791 392.715,48	1	613.889,721 392.921,001	547.935

** Lungimile segmentelor sunt determinate în planul de proiecție Stereo 70 și sunt rotunjite la 1 milimetru.

***** Distanţa dintre puncte este formată din segmente cumulate ce sunt mai mici decât valoarea 1 milimetru.**

**DATE DESPRE IMOBILUL NR. 1501**

Oficiul de Cadastru și Publicitate Imobiliară PRAHOVA
Biroul de Cadastru și Publicitate Imobiliară Ploiești

A. Partea I. Descrierea imobilului

TEREN Extravilan

Adresa: Jud. Prahova

Nr. Crt	Nr cadastral Nr. topografic	Suprafața* (mp)	Observații / Referințe
A1	21708	4.133	Sector cadastral:5 Teren neimprejmuit; IMOBIL INSCRIS IN CF SPORADIC 21708

B. Partea II. Proprietari și acte

Inscrieri privitoare la dreptul de proprietate și alte drepturi reale		Referințe
/		
Act Notarial nr. 580, din 02/04/2002 emis de BNP PROCOPIE STELIANA (contract de vanzare-cumparare);		
B1	Intabulare, drept de PROPRIETATE, dobandit prin Conventie, cota actuala 1/1 1) ROTARU MARIAN 2) ROTARU MARIA	A1

C. Partea III. SARCINI .


Inscrieri privind dezmembramintele dreptului de proprietate, drepturi reale de garanție și sarcini	Referințe
NU SUNT	

Anexa Nr. 1 La Partea I

Teren

Nr cadastral	Suprafața (mp)*	Observații / Referințe
21708	4.133	IMOBIL INSCRIS IN CF SPORADIC 21708

* Suprafața este determinată în planul de proiecție Stereo 70.



Date referitoare la teren

Crt	Categorie folosință	Intravilan	Suprafața (mp)	Tarla	Parcelă	Nr. topo	Observații / Referințe
1	vie	NU	4.133	5	61/68	-	

Lungime Segmente

1) Valorile lungimilor segmentelor sunt obținute din proiecție în plan.

Punct început	X / Y	Punct sfârșit	X / Y	Lungime segment (** (m)
1	613.891,017 392.913,675	2	613.889,721 392.921,001	7.44
2	613.889,721 392.921,001	3	613.381,791 392.715,48	547.935
3	613.381,791 392.715,48	4	613.383,268 392.707,651	7.967
4	613.383,268 392.707,651	1	613.891,017 392.913,675	547.955

** Lungimile segmentelor sunt determinate în planul de proiecție Stereo 70 și sunt rotunjite la 1 milimetru.

***** Distanţa dintre puncte este formată din segmente cumulate ce sunt mai mici decât valoarea 1 milimetru.**

**DATE DESPRE IMOBILUL NR. 1502**

Oficiul de Cadastru și Publicitate Imobiliară PRAHOVA
Biroul de Cadastru și Publicitate Imobiliară Ploiești

A. Partea I. Descrierea imobilului

TEREN Extravilan

Adresa: Jud. Prahova

Nr. Crt	Nr cadastral Nr. topografic	Suprafața* (mp)	Observații / Referințe
A1		5.172	Sector cadastral:5 Teren neimprejmuit;

B. Partea II. Proprietari și acte

Inscrieri privitoare la dreptul de proprietate și alte drepturi reale		Referințe
/		
Act Administrativ nr. 87127, din 25/05/2000 emis de CJPSDPAT;		
B1	Intabulare, drept de PROPRIETATE, dobandit prin Reconstituire, cota actuala 1/1 1) ALEXANDRESCU IULIAN	A1

C. Partea III. SARCINI .


Inscrieri privind dezmembramintele dreptului de proprietate, drepturi reale de garanție și sarcini	Referințe
NU SUNT	

Anexa Nr. 1 La Partea I

Teren

Nr cadastral	Suprafața (mp)*	Observații / Referințe
	5.172	

* Suprafața este determinată în planul de proiecție Stereo 70.



Date referitoare la teren

Crt	Categorie folosință	Intravilan	Suprafața (mp)	Tarla	Parcelă	Nr. topo	Observații / Referințe
1	vie	NU	5.172	5	61/67	-	

Lungime Segmente

1) Valorile lungimilor segmentelor sunt obținute din proiecție în plan.

Punct început	X / Y	Punct sfârșit	X / Y	Lungime segment (** (m)
1	613.892,634 392.904,608	2	613.891,017 392.913,675	9.21
2	613.891,017 392.913,675	3	613.383,268 392.707,651	547.955
3	613.383,268 392.707,651	4	613.385,145 392.697,76	10.068
4	613.385,145 392.697,76	1	613.892,634 392.904,608	548.025

** Lungimile segmentelor sunt determinate în planul de proiecție Stereo 70 și sunt rotunjite la 1 milimetru.

***** Distanţa dintre puncte este formată din segmente cumulate ce sunt mai mici decât valoarea 1 milimetru.**

**DATE DESPRE IMOBILUL NR. 1503**

Oficiul de Cadastru și Publicitate Imobiliară PRAHOVA
Biroul de Cadastru și Publicitate Imobiliară Ploiești

A. Partea I. Descrierea imobilului

TEREN Extravilan

Adresa: Jud. Prahova

Nr. Crt	Nr cadastral Nr. topografic	Suprafața* (mp)	Observații / Referințe
A1		1.056	Sector cadastral:5 Teren neimprejmuit;

B. Partea II. Proprietari și acte

Inscrieri privitoare la dreptul de proprietate și alte drepturi reale	Referințe
/	
Act Administrativ nr. 29, din 13/03/1996 emis de CONSILIUL LOCAL MIZIL;	
B1	A1
Intabulare, drept de PROPRIETATE, dobândit prin Lege, cota actuala 1/1 1) ORAȘ MIZIL , CIF:15562570	

C. Partea III. SARCINI .

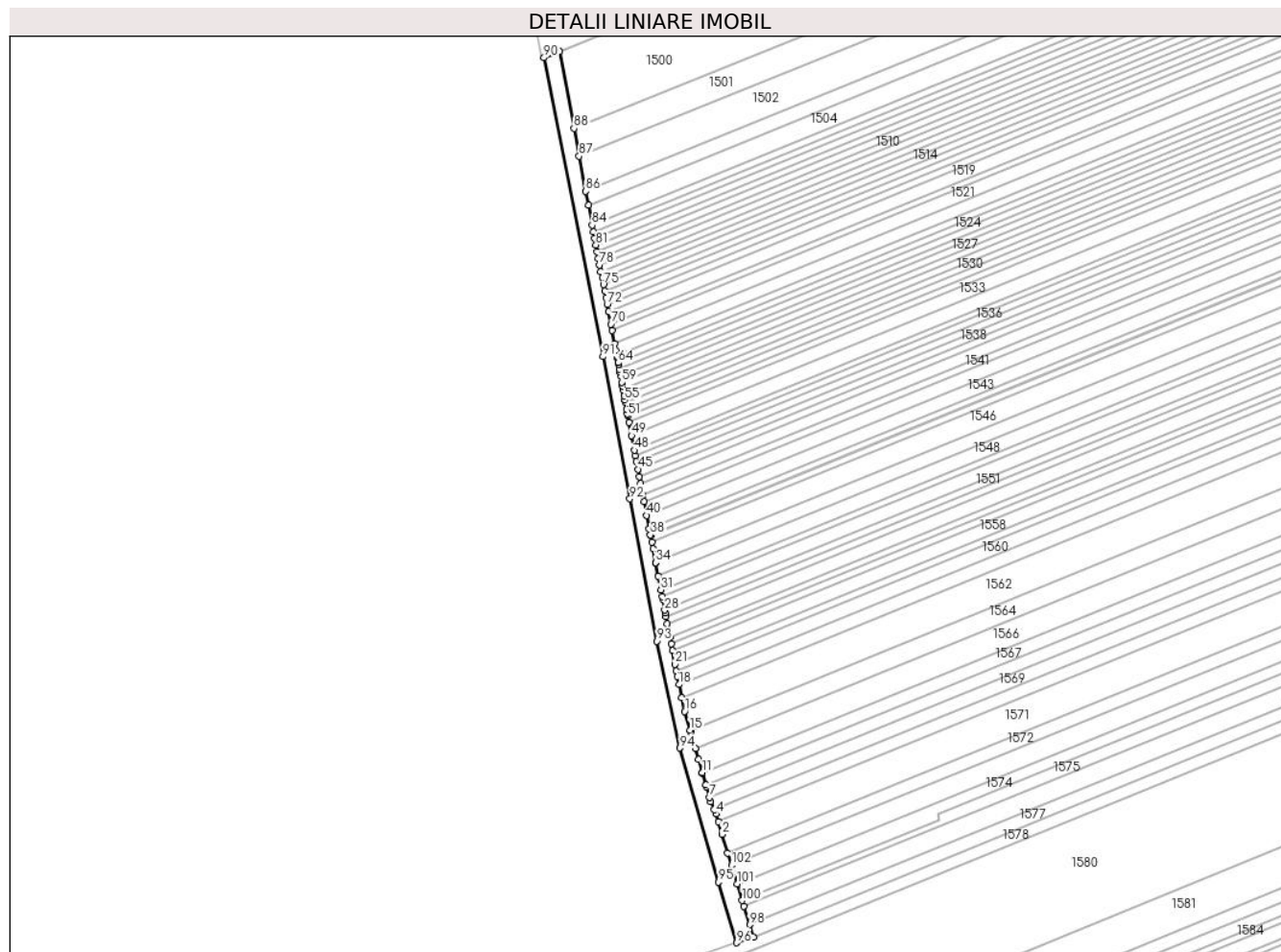
Inscrieri privind dezmembramintele dreptului de proprietate, drepturi reale de garanție și sarcini	Referințe
NU SUNT	

Anexa Nr. 1 La Partea I

Teren

Nr cadastral	Suprafața (mp)*	Observații / Referințe
	1.056	

* Suprafața este determinată în planul de proiecție Stereo 70.



Date referitoare la teren

Crt	Categorie folosință	Intravilan	Suprafața (mp)	Tarla	Parcelă	Nr. topo	Observații / Referințe
1	drum	NU	1.056	5	De 57	-	

Lungime Segmente

1) Valorile lungimilor segmentelor sunt obținute din proiecție în plan.

Punct început	X / Y	Punct sfârșit	X / Y	Lungime segment	Punct început	X / Y	Punct sfârșit	X / Y	Lungime segment	Punct început	X / Y	Punct sfârșit	X / Y	Lungime segment
1	613.425,23 392.511,168	2	613.423,627 392.516,42	5.491	2	613.423,627 392.516,42	3	613.422,557 392.519,924	3.664	3	613.422,557 392.519,924	4	613.421,883 392.522,134	2.31
4	613.421,883 392.522,134	5	613.421,36 392.523,392	1.363	5	613.421,36 392.523,392	6	613.420,413 392.525,667	2.464	6	613.420,413 392.525,667	7	613.420,076 392.526,83	1.211
7	613.420,076 392.526,83	8	613.419,203 392.529,836	3.13	8	613.419,203 392.529,836	9	613.419,065 392.530,31	0.494	9	613.419,065 392.530,31	10	613.418,083 392.533,696	3.525
10	613.418,083 392.533,696	11	613.418,056 392.533,788	0.096	11	613.418,056 392.533,788	12	613.416,964 392.537,555	3.922	12	613.416,964 392.537,555	13	613.416,075 392.540,617	3.188
13	613.416,075 392.540,617	14	613.414,723 392.545,276	4.852	14	613.414,723 392.545,276	15	613.414,589 392.545,738	0.481	15	613.414,589 392.545,738	16	613.413,042 392.551,067	5.549
16	613.413,042 392.551,067	17	613.412,258 392.554,88	3.893	17	613.412,258 392.554,88	18	613.411,482 392.558,652	3.851	18	613.411,482 392.558,652	19	613.411,018 392.560,911	2.306

Punct început	X / Y	Punct sfârșit	X / Y	Lungime segment	Punct început	X / Y	Punct sfârșit	X / Y	Lungime segment	Punct început	X / Y	Punct sfârșit	X / Y	Lungime segment
19	613.411,018 392.560,911	20	613.410,725 392.562,447	1.564	20	613.410,725 392.562,447	21	613.410,362 392.564,355	1.942	21	613.410,362 392.564,355	22	613.409,632 392.568,181	3.895
22	613.409,632 392.568,181	23	613.409,268 392.570,093	1.946	23	613.409,268 392.570,093	24	613.408,904 392.572,004	1.945	24	613.408,904 392.572,004	25	613.408,175 392.575,825	3.89
25	613.408,175 392.575,825	26	613.407,811 392.577,736	1.945	26	613.407,811 392.577,736	27	613.407,598 392.578,852	1.136	27	613.407,598 392.578,852	28	613.407,446 392.579,648	0.81
28	613.407,446 392.579,648	29	613.406,845 392.582,801	3.21	29	613.406,845 392.582,801	30	613.406,717 392.583,471	0.682	30	613.406,717 392.583,471	31	613.406,353 392.585,381	1.945
31	613.406,353 392.585,381	32	613.405,625 392.589,201	3.888	32	613.405,625 392.589,201	33	613.404,911 392.592,946	3.813	33	613.404,911 392.592,946	34	613.404,896 392.593,023	0.078
34	613.404,896 392.593,023	35	613.404,159 392.596,895	3.942	35	613.404,159 392.596,895	36	613.403,806 392.598,747	1.885	36	613.403,806 392.598,747	37	613.403,443 392.600,65	1.938
37	613.403,443 392.600,65	38	613.403,406 392.600,843	0.196	38	613.403,406 392.600,843	39	613.403,08 392.602,552	1.74	39	613.403,08 392.602,552	40	613.402,355 392.606,356	3.872
40	613.402,355 392.606,356	41	613.401,624 392.610,191	3.905	41	613.401,624 392.610,191	42	613.401,261 392.612,093	1.936	42	613.401,261 392.612,093	43	613.400,629 392.615,41	3.377
43	613.400,629 392.615,41	44	613.400,268 392.617,303	1.927	44	613.400,268 392.617,303	45	613.399,879 392.619,342	2.076	45	613.399,879 392.619,342	46	613.399,462 392.621,531	2.228
46	613.399,462 392.621,531	47	613.399,148 392.623,179	1.679	47	613.399,148 392.623,179	48	613.398,851 392.624,734	1.583	48	613.398,851 392.624,734	49	613.398,073 392.628,817	4.157
49	613.398,073 392.628,817	50	613.397,358 392.632,568	3.818	50	613.397,358 392.632,568	51	613.397,006 392.634,413	1.878	51	613.397,006 392.634,413	52	613.396,917 392.634,881	0.477
52	613.396,917 392.634,881	53	613.396,667 392.636,356	1.496	53	613.396,667 392.636,356	54	613.396,345 392.638,248	1.919	54	613.396,345 392.638,248	55	613.396,244 392.638,844	0.605
55	613.396,244 392.638,844	56	613.396,031 392.640,098	1.272	56	613.396,031 392.640,098	57	613.395,734 392.641,845	1.773	57	613.395,734 392.641,845	58	613.395,57 392.642,808	0.976
58	613.395,57 392.642,808	59	613.395,372 392.643,85	1.061	59	613.395,372 392.643,85	60	613.395,017 392.645,721	1.904	60	613.395,017 392.645,721	61	613.394,822 392.646,75	1.047
61	613.394,822 392.646,75	62	613.394,664 392.647,579	0.844	62	613.394,664 392.647,579	63	613.394,407 392.648,932	1.377	63	613.394,407 392.648,932	64	613.394,321 392.649,386	0.462
64	613.394,321 392.649,386	65	613.394,032 392.650,907	1.548	65	613.394,032 392.650,907	66	613.393,952 392.651,329	0.429	66	613.393,952 392.651,329	67	613.393,66 392.652,879	1.577
67	613.393,66 392.652,879	68	613.393,3 392.654,78	1.934	68	613.393,3 392.654,78	69	613.392,602 392.658,454	3.74	69	613.392,602 392.658,454	70	613.392,255 392.660,283	1.862
70	613.392,255 392.660,283	71	613.391,597 392.663,754	3.534	71	613.391,597 392.663,754	72	613.391,201 392.665,838	2.121	72	613.391,201 392.665,838	73	613.390,849 392.667,694	1.889
73	613.390,849 392.667,694	74	613.390,497 392.669,55	1.889	74	613.390,497 392.669,55	75	613.390,144 392.671,409	1.892	75	613.390,144 392.671,409	76	613.389,792 392.673,268	1.893
76	613.389,792 392.673,268	77	613.389,438 392.675,13	1.895	77	613.389,438 392.675,13	78	613.389,085 392.676,993	1.896	78	613.389,085 392.676,993	79	613.388,731 392.678,858	1.899
79	613.388,731 392.678,858	80	613.388,377 392.680,725	1.899	80	613.388,377 392.680,725	81	613.388,023 392.682,592	1.9	81	613.388,023 392.682,592	82	613.387,668 392.684,461	1.903
82	613.387,668 392.684,461	83	613.387,313 392.686,332	1.904	83	613.387,313 392.686,332	84	613.386,958 392.688,203	1.905	84	613.386,958 392.688,203	85	613.385,89 392.693,83	5.728
85	613.385,89 392.693,83	86	613.385,145 392.697,76	4.0	86	613.385,145 392.697,76	87	613.383,268 392.707,651	10.068	87	613.383,268 392.707,651	88	613.381,791 392.715,48	7.967
88	613.381,791 392.715,48	89	613.377,707 392.737,194	22.095	89	613.377,707 392.737,194	90	613.373,363 392.735,414	4.695	90	613.373,363 392.735,414	91	613.389,996 392.651,105	85.934
91	613.389,996 392.651,105	92	613.397,597 392.611,001	40.818	92	613.397,597 392.611,001	93	613.405,198 392.570,897	40.818	93	613.405,198 392.570,897	94	613.411,716 392.540,731	30.862
94	613.411,716 392.540,731	95	613.422,621 392.502,977	39.298	95	613.422,621 392.502,977	96	613.427,788 392.485,819	17.918	96	613.427,788 392.485,819	97	613.432,467 392.487,456	4.956
97	613.432,467 392.487,456	98	613.431,412 392.490,914	3.615	98	613.431,412 392.490,914	99	613.429,816 392.496,14	5.465	99	613.429,816 392.496,14	100	613.429,333 392.497,725	1.657
100	613.429,333 392.497,725	101	613.427,887 392.502,461	4.952	101	613.427,887 392.502,461	102	613.426,294 392.507,682	5.459	102	613.426,294 392.507,682	1	613.425,23 392.511,168	3.645

** Lungimile segmentelor sunt determinate în planul de proiecție Stereo 70 și sunt rotunjite la 1 milimetru.

*** Distanța dintre puncte este formată din segmente cumulate ce sunt mai mici decât valoarea 1 milimetru.

**DATE DESPRE IMOBILUL NR. 1504**

Oficiul de Cadastru și Publicitate Imobiliară PRAHOVA
Biroul de Cadastru și Publicitate Imobiliară Ploiești

A. Partea I. Descrierea imobilului

TEREN Extravilan

Nr. topografic:23662

Adresa: Jud. Prahova

Nr. Crt	Nr cadastral Nr. topografic	Suprafața* (mp)	Observații / Referințe
A1	23662	3.101	Sector cadastral:5 Teren neimprejmuit; IMOBIL INSCRIS IN CF SPORADIC 23662

B. Partea II. Proprietari și acte

Inscrieri privitoare la dreptul de proprietate și alte drepturi reale	Referințe
/	
Act Notarial nr. 198, din 23/02/2024 emis de BIN STOICESCU ISABELA (contract de vanzare-cumparare);	
B1	A1
Intabulare, drept de PROPRIETATE, dobandit prin Conventie, cota actuala 1/1	
1) CĂPĂTOIU ION	
2) CĂPĂTOIU MONICA	

C. Partea III. SARCINI .


Inscrieri privind dezmembramintele dreptului de proprietate, drepturi reale de garanție și sarcini	Referințe
NU SUNT	

Anexa Nr. 1 La Partea I

Teren

Nr cadastral	Suprafața (mp)*	Observații / Referințe
23662	3.101	IMOBIL INSCRIS IN CF SPORADIC 23662

* Suprafața este determinată în planul de proiecție Stereo 70.



Date referitoare la teren

Crt	Categorie folosință	Intravilan	Suprafața (mp)	Tarla	Parcelă	Nr. topo	Observații / Referințe
1	vie	NU	3.101	5	61/66	-	

Lungime Segmente

1) Valorile lungimilor segmentelor sunt obținute din proiecție în plan.

Punct început	X / Y	Punct sfârșit	X / Y	Lungime segment (** (m)
1	613.900,228 392.897,739	2	613.895,5 392.901,872	6.279
2	613.895,5 392.901,872	3	613.385,89 392.693,83	550.44
3	613.385,89 392.693,83	4	613.386,958 392.688,203	5.728
4	613.386,958 392.688,203	1	613.900,228 392.897,739	554.392

** Lungimile segmentelor sunt determinate în planul de proiecție Stereo 70 și sunt rotunjite la 1 milimetru.

***** Distanţa dintre puncte este formată din segmente cumulate ce sunt mai mici decât valoarea 1 milimetru.**

**DATE DESPRE IMOBILUL NR. 1505**

Oficiul de Cadastru și Publicitate Imobiliară PRAHOVA
Biroul de Cadastru și Publicitate Imobiliară Ploiești

A. Partea I. Descrierea imobilului

TEREN Extravilan

Nr. CF vechi:430

Nr. cadastral vechi:470

Adresa: Jud. Prahova

Nr. Crt	Nr cadastral Nr. topografic	Suprafața* (mp)	Observații / Referințe
A1	21677	1.030	Sector cadastral:5 Teren neimprejmuit; IMOBIL INSCRIS IN CF SPORADIC 21677.

B. Partea II. Proprietari și acte

Inscrieri privitoare la dreptul de proprietate și alte drepturi reale	Referințe
/	
Act Notarial nr. 1381, din 03/08/2006 emis de BNP.HURDUC ION;	
B1	A1
Intabulare, drept de PROPRIETATEcumparare ca bun propriu, dobandit prin Conventie, cota actuala 1/1	
1) FLOROIU CIPRIAN IONUT, (necasatorit)	
OBSERVATII: (provenita din conversia CF 430)	

C. Partea III. SARCINI .


Inscrieri privind dezmembramintele dreptului de proprietate, drepturi reale de garanție și sarcini	Referințe
NU SUNT	

Anexa Nr. 1 La Partea I

Teren

Nr cadastral	Suprafaţa (mp)*	Observații / Referințe
21677	1.030	IMOBIL INSCRIS IN CF SPORADIC 21677.

* Suprafața este determinată în planul de proiecție Stereo 70.



Date referitoare la teren

Crt	Categorie folosință	Intra vilan	Suprafața (mp)	Tarla	Parcelă	Nr. topo	Observații / Referințe
1	arabil	NU	1.030	5	61/65	-	

Lungime Segmente

1) Valorile lungimilor segmentelor sunt obținute din proiecție în plan.

Punct început	X / Y	Punct sfârșit	X / Y	Lungime segment (** (m)
1	613.901,781 392.896,381	2	613.900,228 392.897,739	2.063
2	613.900,228 392.897,739	3	613.386,958 392.688,203	554.392
3	613.386,958 392.688,203	4	613.387,313 392.686,332	1.905
4	613.387,313 392.686,332	1	613.901,781 392.896,381	555.696

** Lungimile segmentelor sunt determinate în planul de proiecție Stereo 70 și sunt rotunjite la 1 milimetru.

***** Distanţa dintre puncte este formată din segmente cumulate ce sunt mai mici decât valoarea 1 milimetru.**

**DATE DESPRE IMOBILUL NR. 1506**

Oficiul de Cadastru și Publicitate Imobiliară PRAHOVA
Biroul de Cadastru și Publicitate Imobiliară Ploiești

A. Partea I. Descrierea imobilului

TEREN Extravilan

Adresa: Jud. Prahova

Nr. Crt	Nr cadastral Nr. topografic	Suprafața* (mp)	Observații / Referințe
A1		1.038	Sector cadastral:5 Teren neimprejmuit;

B. Partea II. Proprietari și acte

Inscrieri privitoare la dreptul de proprietate și alte drepturi reale	Referințe
/	
Act Administrativ nr. 60940, din 04/09/1996 emis de CJPSDPAT (titlu de proprietate);	
B1	A1
Intabulare, drept de PROPRIETATE, dobandit prin Reconstituire, cota actuala 1/1	
1) LUNGU GEORGETA	

C. Partea III. SARCINI .

Inscrieri privind dezmembramintele dreptului de proprietate, drepturi reale de garanție și sarcini	Referințe
NU SUNT	


Anexa Nr. 1 La Partea I

Teren

Nr cadastral	Suprafața (mp)*	Observații / Referințe
	1.038	

* Suprafața este determinată în planul de proiecție Stereo 70.

DETALII LINIARE IMOBIL



Date referitoare la teren

Crt	Categorie folosință	Intra vilan	Suprafața (mp)	Tarla	Parcelă	Nr. topo	Observații / Referințe
1	vie	NU	1.038	5	61/64	-	

Lungime Segmente

1) Valorile lungimilor segmentelor sunt obținute din proiecție în plan.

Punct început	X / Y	Punct sfârșit	X / Y	Lungime segment (** (m)
1	613.903,353 392.895,007	2	613.901,781 392.896,381	2.088
2	613.901,781 392.896,381	3	613.387,313 392.686,332	555.696
3	613.387,313 392.686,332	4	613.387,668 392.684,461	1.904
4	613.387,668 392.684,461	1	613.903,353 392.895,007	557.01

** Lungimile segmentelor sunt determinate în planul de proiecție Stereo 70 și sunt rotunjite la 1 milimetru.

***** Distanţa dintre puncte este formată din segmente cumulate ce sunt mai mici decât valoarea 1 milimetru.**

**DATE DESPRE IMOBILUL NR. 1507**

Oficiul de Cadastru și Publicitate Imobiliară PRAHOVA
Biroul de Cadastru și Publicitate Imobiliară Ploiești

A. Partea I. Descrierea imobilului

TEREN Extravilan

Adresa: Jud. Prahova

Nr. Crt	Nr cadastral Nr. topografic	Suprafața* (mp)	Observații / Referințe
A1		1.040	Sector cadastral:5 Teren neimprejmuit;

B. Partea II. Proprietari și acte

Inscrieri privitoare la dreptul de proprietate și alte drepturi reale	Referințe
/	
Act Administrativ nr. 67792, din 05/05/1997 emis de CJPSDPAT (titlu de proprietate);	
B1	A1
Intabulare, drept de PROPRIETATE, dobandit prin Reconstituire, cota actuala 1/1 1) ROBCIUC MARIA	

C. Partea III. SARCINI .


Inscrieri privind dezmembramintele dreptului de proprietate, drepturi reale de garanție și sarcini	Referințe
NU SUNT	

Anexa Nr. 1 La Partea I

Teren

Nr cadastral	Suprafața (mp)*	Observații / Referințe
	1.040	

* Suprafața este determinată în planul de proiecție Stereo 70.



Date referitoare la teren

Crt	Categorie folosință	Intravilan	Suprafața (mp)	Tarla	Parcelă	Nr. topo	Observații / Referințe
1	vie	NU	1.040	5	61/63	-	

Lungime Segmente

1) Valorile lungimilor segmentelor sunt obținute din proiecție în plan.

Punct început	X / Y	Punct sfârșit	X / Y	Lungime segment (** (m)
1	613.904,922 392.893,634	2	613.903,353 392.895,007	2.084
2	613.903,353 392.895,007	3	613.387,668 392.684,461	557.01
3	613.387,668 392.684,461	4	613.388,023 392.682,592	1.903
4	613.388,023 392.682,592	1	613.904,922 392.893,634	558.322

** Lungimile segmentelor sunt determinate în planul de proiecție Stereo 70 și sunt rotunjite la 1 milimetru.

***** Distanţa dintre puncte este formată din segmente cumulate ce sunt mai mici decât valoarea 1 milimetru.**

**DATE DESPRE IMOBILUL NR. 1508**

Oficiul de Cadastru și Publicitate Imobiliară PRAHOVA
Biroul de Cadastru și Publicitate Imobiliară Ploiești

A. Partea I. Descrierea imobilului

TEREN Extravilan

Adresa: Jud. Prahova

Nr. Crt	Nr cadastral Nr. topografic	Suprafața* (mp)	Observații / Referințe
A1		1.041	Sector cadastral:5 Teren neimprejmuit;

B. Partea II. Proprietari și acte

Inscrieri privitoare la dreptul de proprietate și alte drepturi reale		Referințe
/		
Act Administrativ nr. 64642, din 04/03/1997 emis de CJPSDPAT (titlu de proprietate);		
B1	Intabulare, drept de PROPRIETATE, dobandit prin Reconstituire, cota actuala 1/1 1) MACOVEI MARIA	A1

C. Partea III. SARCINI .


Inscrieri privind dezmembramintele dreptului de proprietate, drepturi reale de garanție și sarcini	Referințe
NU SUNT	

Anexa Nr. 1 La Partea I

Teren

Nr cadastral	Suprafața (mp)*	Observații / Referințe
	1.041	

* Suprafața este determinată în planul de proiecție Stereo 70.



Date referitoare la teren

Crt	Categorie folosință	Intra vilan	Suprafața (mp)	Tarla	Parcelă	Nr. topo	Observații / Referințe
1	vie	NU	1.041	5	61/62	-	

Lungime Segmente

1) Valorile lungimilor segmentelor sunt obținute din proiecție în plan.

Punct început	X / Y	Punct sfârșit	X / Y	Lungime segment (** (m)
1	613.906,49 392.892,263	2	613.904,922 392.893,634	2.083
2	613.904,922 392.893,634	3	613.388,023 392.682,592	558.322
3	613.388,023 392.682,592	4	613.388,377 392.680,725	1.9
4	613.388,377 392.680,725	1	613.906,49 392.892,263	559.633

** Lungimile segmentelor sunt determinate în planul de proiecție Stereo 70 și sunt rotunjite la 1 milimetru.

***** Distanţa dintre puncte este formată din segmente cumulate ce sunt mai mici decât valoarea 1 milimetru.**

**DATE DESPRE IMOBILUL NR. 1509**

Oficiul de Cadastru și Publicitate Imobiliară PRAHOVA
Biroul de Cadastru și Publicitate Imobiliară Ploiești

A. Partea I. Descrierea imobilului

TEREN Extravilan

Adresa: Jud. Prahova

Nr. Crt	Nr cadastral Nr. topografic	Suprafața* (mp)	Observații / Referințe
A1		1.043	Sector cadastral:5 Teren neimprejmuit;

B. Partea II. Proprietari și acte

Inscrieri privitoare la dreptul de proprietate și alte drepturi reale		Referințe
/		
Act Administrativ nr. 61065, din 11/09/1996 emis de CJPSDPAT (titlu de proprietate);		
B1	Intabulare, drept de PROPRIETATE, dobandit prin Reconstituire, cota actuala 1/1 1) MARIN STANA 2) GAVRILOIU OLIMPIA 3) BRĂSLAȘU FLOAREA	A1

C. Partea III. SARCINI .


Inscrieri privind dezmembramintele dreptului de proprietate, drepturi reale de garanție și sarcini	Referințe
NU SUNT	

Anexa Nr. 1 La Partea I

Teren

Nr cadastral	Suprafața (mp)*	Observații / Referințe
	1.043	

* Suprafața este determinată în planul de proiecție Stereo 70.



Date referitoare la teren

Crt	Categorie folosință	Intra vilan	Suprafața (mp)	Tarla	Parcelă	Nr. topo	Observații / Referințe
1	vie	NU	1.043	5	61/61	-	

Lungime Segmente

1) Valorile lungimilor segmentelor sunt obținute din proiecție în plan.

Punct început	X / Y	Punct sfârșit	X / Y	Lungime segment (** (m)
1	613.908,058 392.890,892	2	613.906,49 392.892,263	2.083
2	613.906,49 392.892,263	3	613.388,377 392.680,725	559.633
3	613.388,377 392.680,725	4	613.388,731 392.678,858	1.899
4	613.388,731 392.678,858	1	613.908,058 392.890,892	560.944

** Lungimile segmentelor sunt determinate în planul de proiecție Stereo 70 și sunt rotunjite la 1 milimetru.

***** Distanţa dintre puncte este formată din segmente cumulate ce sunt mai mici decât valoarea 1 milimetru.**

**DATE DESPRE IMOBILUL NR. 1510**

Oficiul de Cadastru și Publicitate Imobiliară PRAHOVA
Biroul de Cadastru și Publicitate Imobiliară Ploiești

A. Partea I. Descrierea imobilului

TEREN Extravilan

Adresa: Jud. Prahova

Nr. Crt	Nr cadastral Nr. topografic	Suprafața* (mp)	Observații / Referințe
A1		1.032	Sector cadastral:5 Teren neimprejmuit; TEREN LA DISPOZITIA C.L.F.F- REZERVA

B. Partea II. Proprietari și acte

Inscrieri privitoare la dreptul de proprietate și alte drepturi reale		Referințe
/		
Act Normativ nr. 7, din 13/03/1996 emis de PARLAMENTUL ROMÂNIEI (lege);		
B1	Intabulare, drept de PROPRIETATE, dobandit prin Lege, cota actuala 1/1 1) NEIDENTIFICAT NEIDENTIFICAT	A1
B2	Se noteaza PROPRIETAR NEIDENTIFICAT, rezerva comisiei locale de fod funciar - conform art 13, alin 14 1) NEIDENTIFICAT NEIDENTIFICAT	A1

C. Partea III. SARCINI .


Inscrieri privind dezmembramintele dreptului de proprietate, drepturi reale de garanție și sarcini	Referințe
NU SUNT	

Anexa Nr. 1 La Partea I

Teren

Nr cadastral	Suprafața (mp)*	Observații / Referințe
	1.032	TEREN LA DISPOZITIA C.L.F.F- REZERVA

* Suprafața este determinată în planul de proiecție Stereo 70.



Date referitoare la teren

Crt	Categorie folosință	Intra vilan	Suprafața (mp)	Tarla	Parcelă	Nr. topo	Observații / Referințe
1	vie	NU	1.032	5	61/60	-	

Lungime Segmente

1) Valorile lungimilor segmentelor sunt obținute din proiecție în plan.

Punct început	X / Y	Punct sfârșit	X / Y	Lungime segment (** (m)
1	613.389,085 392.676,993	2	613.909,585 392.889,557	562.231
2	613.909,585 392.889,557	3	613.908,058 392.890,892	2.029
3	613.908,058 392.890,892	4	613.388,731 392.678,858	560.944
4	613.388,731 392.678,858	1	613.389,085 392.676,993	1.899

** Lungimile segmentelor sunt determinate în planul de proiecție Stereo 70 și sunt rotunjite la 1 milimetru.

***** Distanţa dintre puncte este formată din segmente cumulate ce sunt mai mici decât valoarea 1 milimetru.**

**DATE DESPRE IMOBILUL NR. 1511**

Oficiul de Cadastru și Publicitate Imobiliară PRAHOVA
Biroul de Cadastru și Publicitate Imobiliară Ploiești

A. Partea I. Descrierea imobilului

TEREN Extravilan

Adresa: Jud. Prahova

Nr. Crt	Nr cadastral Nr. topografic	Suprafața* (mp)	Observații / Referințe
A1	21420	1.046	Sector cadastral:5 Teren neimprejmuit; IMOBIL INSCRIS IN CF SPORADIC 21420

B. Partea II. Proprietari și acte

Inscrieri privitoare la dreptul de proprietate și alte drepturi reale		Referințe
/		
Act Notarial nr. 271, din 18/10/1996 emis de NP HURDUC ION (contract de vanzare-cumparare);		
B1	Intabulare, drept de PROPRIETATE, dobandit prin Conventie, cota actuala 4/8 1) PREDA ALEXANDRINA	A1
Act Notarial nr. 69, din 31/07/2013 emis de BNP HURDUC PETRE VIOREL (certificat de mostenitor);		
B2	Intabulare, drept de PROPRIETATE, dobandit prin Succesiune, cota actuala 1/8 1) PREDA ALEXANDRINA	A1
B3	Intabulare, drept de PROPRIETATE, dobandit prin Succesiune, cota actuala 3/8 1) DOMNESCU ANGELA	A1

C. Partea III. SARCINI .


Inscrieri privind dezmembramintele dreptului de proprietate, drepturi reale de garanție și sarcini	Referințe
NU SUNT	

Anexa Nr. 1 La Partea I

Teren

Nr cadastral	Suprafața (mp)*	Observații / Referințe
21420	1.046	IMOBIL INSCRIS IN CF SPORADIC 21420

* Suprafața este determinată în planul de proiecție Stereo 70.



Date referitoare la teren

Crt	Categorie folosință	Intravilan	Suprafața (mp)	Tarla	Parcelă	Nr. topo	Observații / Referințe
1	vie	NU	1.046	5	61/59	-	

Lungime Segmente

1) Valorile lungimilor segmentelor sunt obținute din proiecție în plan.

Punct început	X / Y	Punct sfârșit	X / Y	Lungime segment (** (m)
1	613.389,438 392.675,13	2	613.911,151 392.888,188	563.54
2	613.911,151 392.888,188	3	613.909,585 392.889,557	2.079
3	613.909,585 392.889,557	4	613.389,085 392.676,993	562.231
4	613.389,085 392.676,993	1	613.389,438 392.675,13	1.896

** Lungimile segmentelor sunt determinate în planul de proiecție Stereo 70 și sunt rotunjite la 1 milimetru.

***** Distanţa dintre puncte este formată din segmente cumulate ce sunt mai mici decât valoarea 1 milimetru.**

**DATE DESPRE IMOBILUL NR. 1512**

Oficiul de Cadastru și Publicitate Imobiliară PRAHOVA
Biroul de Cadastru și Publicitate Imobiliară Ploiești

A. Partea I. Descrierea imobilului

TEREN Extravilan

Adresa: Jud. Prahova

Nr. Crt	Nr cadastral Nr. topografic	Suprafața* (mp)	Observații / Referințe
A1		1.048	Sector cadastral:5 Teren neimprejmuit;

B. Partea II. Proprietari și acte

Inscrieri privitoare la dreptul de proprietate și alte drepturi reale	Referințe
/	
Act Administrativ nr. 67770, din 31/03/1997 emis de CJPSDPAT (titlu de proprietate);	
B1	A1
Intabulare, drept de PROPRIETATE, dobândit prin Lege, cota actuala 1/1	
1) MATACHE DAVID IOAN	

C. Partea III. SARCINI .


Inscrieri privind dezmembramintele dreptului de proprietate, drepturi reale de garanție și sarcini	Referințe
NU SUNT	

Anexa Nr. 1 La Partea I

Teren

Nr cadastral	Suprafața (mp)*	Observații / Referințe
	1.048	

* Suprafața este determinată în planul de proiecție Stereo 70.



Date referitoare la teren

Crt	Categorie folosință	Intra vilan	Suprafața (mp)	Tarla	Parcelă	Nr. topo	Observații / Referințe
1	vie	NU	1.048	5	61/58	-	

Lungime Segmente

1) Valorile lungimilor segmentelor sunt obținute din proiecție în plan.

Punct început	X / Y	Punct sfârșit	X / Y	Lungime segment (** (m)
1	613.389,792 392.673,268	2	613.912,715 392.886,82	564.848
2	613.912,715 392.886,82	3	613.911,151 392.888,188	2.078
3	613.911,151 392.888,188	4	613.389,438 392.675,13	563.54
4	613.389,438 392.675,13	1	613.389,792 392.673,268	1.895

** Lungimile segmentelor sunt determinate în planul de proiecție Stereo 70 și sunt rotunjite la 1 milimetru.

***** Distanţa dintre puncte este formată din segmente cumulate ce sunt mai mici decât valoarea 1 milimetru.**

**DATE DESPRE IMOBILUL NR. 1513**

Oficiul de Cadastru și Publicitate Imobiliară PRAHOVA
Biroul de Cadastru și Publicitate Imobiliară Ploiești

A. Partea I. Descrierea imobilului

TEREN Extravilan

Adresa: Jud. Prahova

Nr. Crt	Nr cadastral Nr. topografic	Suprafața* (mp)	Observații / Referințe
A1		1.049	Sector cadastral:5 Teren neimprejmuit;

B. Partea II. Proprietari și acte

Inscrieri privitoare la dreptul de proprietate și alte drepturi reale		Referințe
/		
Act Administrativ nr. 61063, din 11/09/1996 emis de CJPSDPAT (titlu de proprietate);		
B1	Intabulare, drept de PROPRIETATE, dobandit prin Lege, cota actuala 1/1 1) MATACHE IOAN 2) IOSIF GHEORGHE ROMULUS 3) MATACHE ECATERINA	A1

C. Partea III. SARCINI .


Inscrieri privind dezmembramintele dreptului de proprietate, drepturi reale de garanție și sarcini	Referințe
NU SUNT	

Anexa Nr. 1 La Partea I

Teren

Nr cadastral	Suprafața (mp)*	Observații / Referințe
	1.049	

* Suprafața este determinată în planul de proiecție Stereo 70.



Date referitoare la teren

Crt	Categorie folosință	Intravilan	Suprafața (mp)	Tarla	Parcelă	Nr. topo	Observații / Referințe
1	vie	NU	1.049	5	61/57	-	

Lungime Segmente

1) Valorile lungimilor segmentelor sunt obținute din proiecție în plan.

Punct început	X / Y	Punct sfârșit	X / Y	Lungime segment (** (m)
1	613.914,277 392.885,454	2	613.912,715 392.886,82	2.075
2	613.912,715 392.886,82	3	613.389,792 392.673,268	564.848
3	613.389,792 392.673,268	4	613.390,144 392.671,409	1.893
4	613.390,144 392.671,409	1	613.914,277 392.885,454	566.154

** Lungimile segmentelor sunt determinate în planul de proiecție Stereo 70 și sunt rotunjite la 1 milimetru.

***** Distanţa dintre puncte este formată din segmente cumulate ce sunt mai mici decât valoarea 1 milimetru.**

**DATE DESPRE IMOBILUL NR. 1514**

Oficiul de Cadastru și Publicitate Imobiliară PRAHOVA
Biroul de Cadastru și Publicitate Imobiliară Ploiești

A. Partea I. Descrierea imobilului

TEREN Extravilan

Adresa: Jud. Prahova

Nr. Crt	Nr cadastral Nr. topografic	Suprafața* (mp)	Observații / Referințe
A1	23747	1.051	Sector cadastral:5 Teren neimprejmuit; IMOBIL ÎNSCRIS ÎN CF SPORADIC 23747

B. Partea II. Proprietari și acte

Inscrieri privitoare la dreptul de proprietate și alte drepturi reale		Referințe
/		
Act Notarial nr. 297, din 15/02/2023 emis de BNP BURTICĂ ADELA (contract de vanzare-cumparare);		
B1	Intabulare, drept de PROPRIETATE, dobandit prin Conventie, cota actuala 1/1 1) ALEXE MARIUS CONSTANTIN	A1

C. Partea III. SARCINI .


Inscrieri privind dezmembramintele dreptului de proprietate, drepturi reale de garanție și sarcini	Referințe
NU SUNT	

Anexa Nr. 1 La Partea I

Teren

Nr cadastral	Suprafața (mp)*	Observații / Referințe
23747	1.051	IMOBIL ÎNSCRIS IN CF SPORADIC 23747

* Suprafața este determinată în planul de proiecție Stereo 70.



Date referitoare la teren

Crt	Categorie folosință	Intra vilan	Suprafața (mp)	Tarla	Parcelă	Nr. topo	Observații / Referințe
1	vie	NU	1.051	5	61/56	-	

Lungime Segmente

1) Valorile lungimilor segmentelor sunt obținute din proiecție în plan.

Punct început	X / Y	Punct sfârșit	X / Y	Lungime segment (** (m)
1	613.915,839 392.884,088	2	613.914,277 392.885,454	2.075
2	613.914,277 392.885,454	3	613.390,144 392.671,409	566.154
3	613.390,144 392.671,409	4	613.390,497 392.669,55	1.892
4	613.390,497 392.669,55	1	613.915,839 392.884,088	567.46

** Lungimile segmentelor sunt determinate în planul de proiecție Stereo 70 și sunt rotunjite la 1 milimetru.

***** Distanţa dintre puncte este formată din segmente cumulate ce sunt mai mici decât valoarea 1 milimetru.**

**DATE DESPRE IMOBILUL NR. 1515**

Oficiul de Cadastru și Publicitate Imobiliară PRAHOVA
Biroul de Cadastru și Publicitate Imobiliară Ploiești

A. Partea I. Descrierea imobilului

TEREN Extravilan

Adresa: Jud. Prahova

Nr. Crt	Nr cadastral Nr. topografic	Suprafața* (mp)	Observații / Referințe
A1		1.052	Sector cadastral:5 Teren neimprejmuit;

B. Partea II. Proprietari și acte

Inscrieri privitoare la dreptul de proprietate și alte drepturi reale		Referințe
/		
Hotarare Judecatoreasca nr. 746, din 06/05/2009 emis de JUDECATORIA MIZIL;		
B1	Intabulare, drept de PROPRIETATE, dobandit prin Succesiune, cota actuala 1/1 1) CĂTĂLIN ELENA 2) CĂTĂLIN GABRIEL 3) CĂTĂLIN VALENTIN	A1

C. Partea III. SARCINI .


Inscrieri privind dezmembramintele dreptului de proprietate, drepturi reale de garanție și sarcini	Referințe
NU SUNT	

Anexa Nr. 1 La Partea I

Teren

Nr cadastral	Suprafața (mp)*	Observații / Referințe
	1.052	

* Suprafața este determinată în planul de proiecție Stereo 70.



Date referitoare la teren

Crt	Categorie folosință	Intravilan	Suprafața (mp)	Tarla	Parcelă	Nr. topo	Observații / Referințe
1	vie	NU	1.052	5	61/55	-	

Lungime Segmente

1) Valorile lungimilor segmentelor sunt obținute din proiecție în plan.

Punct început	X / Y	Punct sfârșit	X / Y	Lungime segment (** (m)
1	613.917,399 392.882,724	2	613.915,839 392.884,088	2.072
2	613.915,839 392.884,088	3	613.390,497 392.669,55	567.46
3	613.390,497 392.669,55	4	613.390,849 392.667,694	1.889
4	613.390,849 392.667,694	1	613.917,399 392.882,724	568.764

** Lungimile segmentelor sunt determinate în planul de proiecție Stereo 70 și sunt rotunjite la 1 milimetru.

***** Distanţa dintre puncte este formată din segmente cumulate ce sunt mai mici decât valoarea 1 milimetru.**

**DATE DESPRE IMOBILUL NR. 1516**

Oficiul de Cadastru și Publicitate Imobiliară PRAHOVA
Biroul de Cadastru și Publicitate Imobiliară Ploiești

A. Partea I. Descrierea imobilului

TEREN Extravilan

Adresa: Jud. Prahova

Nr. Crt	Nr cadastral Nr. topografic	Suprafața* (mp)	Observații / Referințe
A1		1.054	Sector cadastral:5 Teren neimprejmuit;

B. Partea II. Proprietari și acte

Inscrieri privitoare la dreptul de proprietate și alte drepturi reale	Referințe
/	
Act Administrativ nr. 69610, din 05/05/1997 emis de CJPSDPAT;	
B1	A1
Intabulare, drept de PROPRIETATE, dobandit prin Reconstituire, cota actuala 1/1 1) CĂPĂȚINĂ TRAIAN	

C. Partea III. SARCINI .


Inscrieri privind dezmembramintele dreptului de proprietate, drepturi reale de garanție și sarcini	Referințe
NU SUNT	

Anexa Nr. 1 La Partea I

Teren

Nr cadastral	Suprafața (mp)*	Observații / Referințe
	1.054	

* Suprafața este determinată în planul de proiecție Stereo 70.



Date referitoare la teren

Crt	Categorie folosință	Intravilan	Suprafața (mp)	Tarla	Parcelă	Nr. topo	Observații / Referințe
1	vie	NU	1.054	5	61/54	-	

Lungime Segmente

1) Valorile lungimilor segmentelor sunt obținute din proiecție în plan.

Punct început	X / Y	Punct sfârșit	X / Y	Lungime segment (** (m)
1	613.391,201 392.665,838	2	613.649,006 392.771,1	278.466
2	613.649,006 392.771,1	3	613.918,928 392.881,387	291.584
3	613.918,928 392.881,387	4	613.917,399 392.882,724	2.031
4	613.917,399 392.882,724	5	613.390,849 392.667,694	568.764
5	613.390,849 392.667,694	1	613.391,201 392.665,838	1.889

**** Lungimile segmentelor sunt determinate în planul de proiecție Stereo 70 și sunt rotunjite la 1 milimetru.**

***** Distanța dintre puncte este formată din segmente cumulate ce sunt mai mici decât valoarea 1 milimetru.**

**DATE DESPRE IMOBILUL NR. 1517**

Oficiul de Cadastru și Publicitate Imobiliară PRAHOVA
 Biroul de Cadastru și Publicitate Imobiliară Ploiești

A. Partea I. Descrierea imobilului

TEREN Extravilan

Nr. topografic:21669

Adresa: Jud. Prahova

Nr. Crt	Nr cadastral Nr. topografic	Suprafața* (mp)	Observații / Referințe
A1	21669	534	Sector cadastral:5 Teren neimprejmuit; IMOBIL ÎNSCRIS ÎN CF SPORADIC 21669

B. Partea II. Proprietari și acte

Inscrieri privitoare la dreptul de proprietate și alte drepturi reale	Referințe
/	
Act Notarial nr. 1994, din 10/08/2022 emis de BNP BURTICĂ ADELA (contract de vanzare-cumparare);	
B1	A1
Intabulare, drept de PROPRIETATE, dobandit prin Conventie, cota actuala 1/1	
1) DINU CĂTĂLIN IONUȚ	
2) DINU DĂNUȚA LUMINIȚA	

C. Partea III. SARCINI .


Inscrieri privind dezmembramintele dreptului de proprietate, drepturi reale de garanție și sarcini	Referințe
NU SUNT	

Anexa Nr. 1 La Partea I

Teren

Nr cadastral	Suprafața (mp)*	Observații / Referințe
21669	534	IMOBIL ÎNSCRIS ÎN CF SPORADIC 21669

* Suprafața este determinată în planul de proiecție Stereo 70.



Date referitoare la teren

Crt	Categorie folosință	Intravilan	Suprafața (mp)	Tarla	Parcelă	Nr. topo	Observații / Referințe
1	vie	NU	534	5	61/53	-	

Lungime Segmente

1) Valorile lungimilor segmentelor sunt obținute din proiecție în plan.

Punct început	X / Y	Punct sfârșit	X / Y	Lungime segment (** (m)
1	613.649,633 392.769,459	2	613.920,527 392.879,989	292.575
2	613.920,527 392.879,989	3	613.918,928 392.881,387	2.124
3	613.918,928 392.881,387	4	613.649,006 392.771,1	291.584
4	613.649,006 392.771,1	1	613.649,633 392.769,459	1.757

** Lungimile segmentelor sunt determinate în planul de proiecție Stereo 70 și sunt rotunjite la 1 milimetru.

***** Distanţa dintre puncte este formată din segmente cumulate ce sunt mai mici decât valoarea 1 milimetru.**

**DATE DESPRE IMOBILUL NR. 1518**

Oficiul de Cadastru și Publicitate Imobiliară PRAHOVA
Biroul de Cadastru și Publicitate Imobiliară Ploiești

A. Partea I. Descrierea imobilului

TEREN Extravilan

Adresa: Jud. Prahova

Nr. Crt	Nr cadastral Nr. topografic	Suprafața* (mp)	Observații / Referințe
A1	21668	534	Sector cadastral:5 Teren neimprejmuit; IMOBIL INSCRIS IN CF SPORADIC 21668

B. Partea II. Proprietari și acte

Inscrieri privitoare la dreptul de proprietate și alte drepturi reale		Referințe
/		
Act Notarial nr. 1994, din 10/08/2022 emis de BNP BURTICĂ ADELA (contract de vanzare-cumparare);		
B1	Intabulare, drept de PROPRIETATE, dobandit prin Conventie, cota actuala 1/1 1) DINU DĂNUȚA LUMINIȚA 2) DINU CĂȚĂLIN	A1

C. Partea III. SARCINI .


Inscrieri privind dezmembramintele dreptului de proprietate, drepturi reale de garanție și sarcini	Referințe
NU SUNT	

Anexa Nr. 1 La Partea I

Teren

Nr cadastral	Suprafața (mp)*	Observații / Referințe
21668	534	IMOBIL INSCRIS IN CF SPORADIC 21668

* Suprafața este determinată în planul de proiecție Stereo 70.



Date referitoare la teren

Crt	Categorie folosință	Intravilan	Suprafața (mp)	Tarla	Parcelă	Nr. topo	Observații / Referințe
1	vie	NU	534	5	61/52	-	

Lungime Segmente

1) Valorile lungimilor segmentelor sunt obținute din proiecție în plan.

Punct început	X / Y	Punct sfârșit	X / Y	Lungime segment (** (m)
1	613.649,006 392.771,1	2	613.391,201 392.665,838	278.466
2	613.391,201 392.665,838	3	613.391,597 392.663,754	2.121
3	613.391,597 392.663,754	4	613.649,633 392.769,459	278.849
4	613.649,633 392.769,459	1	613.649,006 392.771,1	1.757

** Lungimile segmentelor sunt determinate în planul de proiecție Stereo 70 și sunt rotunjite la 1 milimetru.

***** Distanţa dintre puncte este formată din segmente cumulate ce sunt mai mici decât valoarea 1 milimetru.**

**DATE DESPRE IMOBILUL NR. 1519**

Oficiul de Cadastru și Publicitate Imobiliară PRAHOVA
Biroul de Cadastru și Publicitate Imobiliară Ploiești

A. Partea I. Descrierea imobilului

TEREN Extravilan

Adresa: Jud. Prahova

Nr. Crt	Nr cadastral Nr. topografic	Suprafața* (mp)	Observații / Referințe
A1	21118	2.115	Sector cadastral:5 Teren neimprejmuit; IMOBIL ÎNSCRIS ÎN CF SPORADIC 21118

B. Partea II. Proprietari și acte

Inscrieri privitoare la dreptul de proprietate și alte drepturi reale		Referințe
/		
Act Notarial nr. 2304, din 21/12/2001 emis de NP HURDUC PETRE VIOREL (contract de vanzare-cumparare);		
B1	Intabulare, drept de PROPRIETATE, dobandit prin Conventie, cota actuala 1/1 1) ROTARU MARIAN 2) ROTARU MARIA	A1

C. Partea III. SARCINI .


Inscrieri privind dezmembramintele dreptului de proprietate, drepturi reale de garanție și sarcini	Referințe
NU SUNT	

Anexa Nr. 1 La Partea I

Teren

Nr cadastral	Suprafața (mp)*	Observații / Referințe
21118	2.115	IMOBIL ÎNSCRIS ÎN CF SPORADIC 21118

* Suprafața este determinată în planul de proiecție Stereo 70.



Date referitoare la teren

Crt	Categorie folosință	Intra vilan	Suprafața (mp)	Tarla	Parcelă	Nr. topo	Observații / Referințe
1	vie	NU	2.115	5	61/52	-	

Lungime Segmente

1) Valorile lungimilor segmentelor sunt obținute din proiecție în plan.

Punct început	X / Y	Punct sfârșit	X / Y	Lungime segment (** (m)
1	613.923,663 392.877,247	2	613.920,527 392.879,989	4.166
2	613.920,527 392.879,989	3	613.649,633 392.769,459	292.575
3	613.649,633 392.769,459	4	613.391,597 392.663,754	278.849
4	613.391,597 392.663,754	5	613.392,255 392.660,283	3.534
5	613.392,255 392.660,283	1	613.923,663 392.877,247	573.993

**** Lungimile segmentelor sunt determinate în planul de proiecție Stereo 70 și sunt rotunjite la 1 milimetru.**

***** Distanța dintre puncte este formată din segmente cumulate ce sunt mai mici decât valoarea 1 milimetru.**

**DATE DESPRE IMOBILUL NR. 1520**

Oficiul de Cadastru și Publicitate Imobiliară PRAHOVA
Biroul de Cadastru și Publicitate Imobiliară Ploiești

A. Partea I. Descrierea imobilului

TEREN Extravilan

Adresa: Jud. Prahova

Nr. Crt	Nr cadastral Nr. topografic	Suprafața* (mp)	Observații / Referințe
A1	23041	1.050	Sector cadastral:5 Teren neimprejmuț; IMOBIL INSCRIS IN CF SPORADIC 23041

B. Partea II. Proprietari și acte

Inscrieri privitoare la dreptul de proprietate și alte drepturi reale		Referințe
/		
Act Notarial nr. 206, din 24/02/2000 emis de BNP HURDUC ION (contract de vanzare-cumparare);		
B1	Intabulare, drept de PROPRIETATE, dobandit prin Conventie, cota actuala 1/1 1) PAPANOPOL ANICA 2) PAPANOPOL CRISTACHE	A1

C. Partea III. SARCINI .

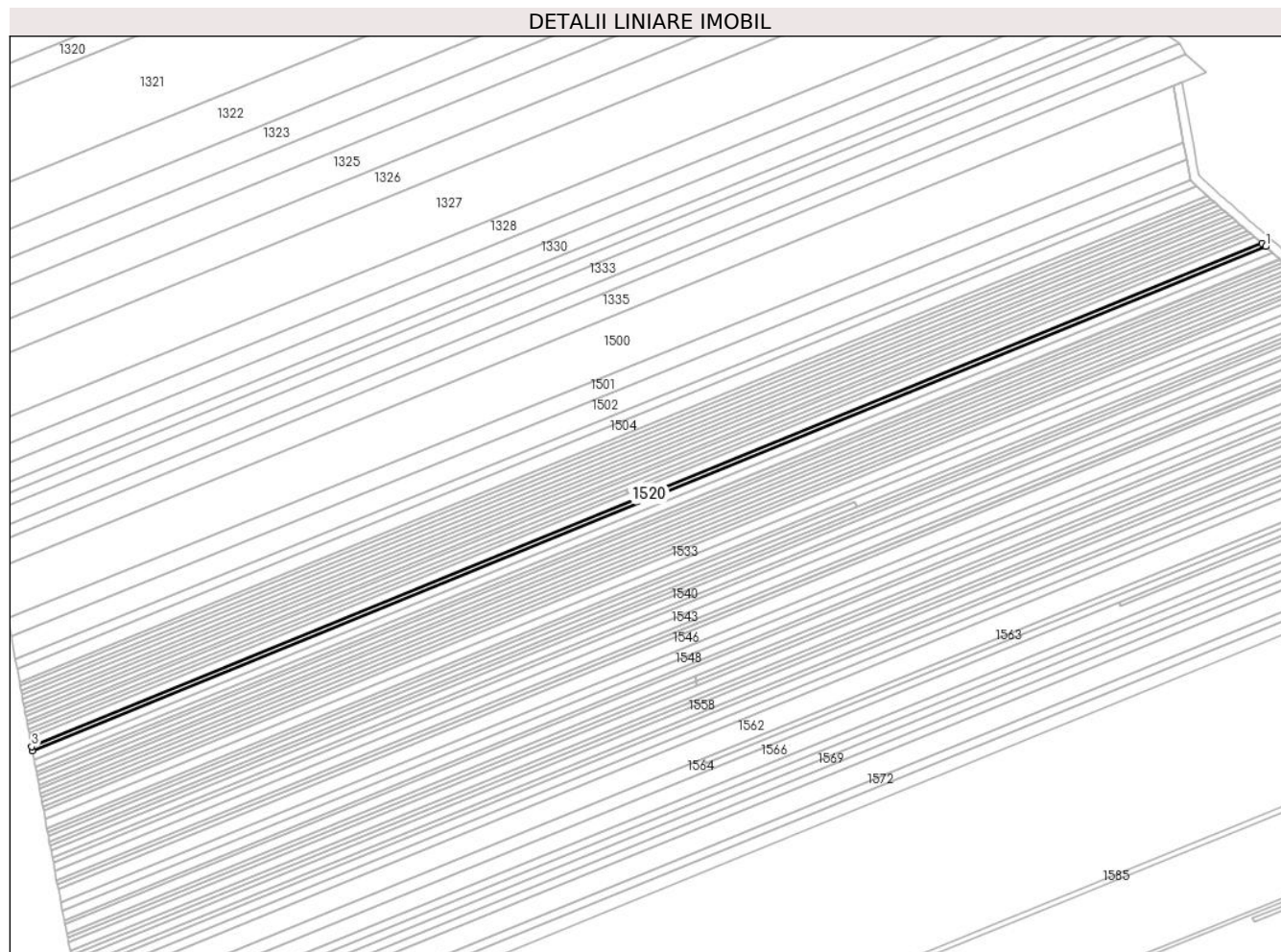
Inscrieri privind dezmembramintele dreptului de proprietate, drepturi reale de garanție și sarcini	Referințe
NU SUNT	

Anexa Nr. 1 La Partea I

Teren

Nr cadastral	Suprafața (mp)*	Observații / Referințe
23041	1.050	IMOBIL INSCRIS IN CF SPORADIC 23041

* Suprafața este determinată în planul de proiecție Stereo 70.



Date referitoare la teren

Crt	Categorie folosință	Intravilan	Suprafața (mp)	Tarla	Parcelă	Nr. topo	Observații / Referințe
1	vie	NU	1.050	5	61/51	-	

Lungime Segmente

1) Valorile lungimilor segmentelor sunt obținute din proiecție în plan.

Punct început	X / Y	Punct sfârșit	X / Y	Lungime segment (** (m)
1	613.925,205 392.875,899	2	613.923,663 392.877,247	2.048
2	613.923,663 392.877,247	3	613.392,255 392.660,283	573.993
3	613.392,255 392.660,283	4	613.392,602 392.658,454	1.862
4	613.392,602 392.658,454	1	613.925,205 392.875,899	575.281

** Lungimile segmentelor sunt determinate în planul de proiecție Stereo 70 și sunt rotunjite la 1 milimetru.

***** Distanţa dintre puncte este formată din segmente cumulate ce sunt mai mici decât valoarea 1 milimetru.**

**DATE DESPRE IMOBILUL NR. 1521**

Oficiul de Cadastru și Publicitate Imobiliară PRAHOVA
Biroul de Cadastru și Publicitate Imobiliară Ploiești

A. Partea I. Descrierea imobilului

TEREN Extravilan

Adresa: Jud. Prahova

Nr. Crt	Nr cadastral Nr. topografic	Suprafața* (mp)	Observații / Referințe
A1	20406	2.125	Sector cadastral:5 Teren neimprejmuit; IMOBIL INSCRIS IN CF SPORADIC 20406

B. Partea II. Proprietari și acte

Inscrieri privitoare la dreptul de proprietate și alte drepturi reale		Referințe
/		
Act Notarial nr. 2303, din 21/12/2011 emis de BNP HURDUC PETRE VIOREL (contract de vanzare-cumparare);		
B1	Intabulare, drept de PROPRIETATE, dobandit prin Conventie, cota actuala 1/1 1) ROTARU MARIAN 2) ROTARU MARIA	A1

C. Partea III. SARCINI .


Inscrieri privind dezmembramintele dreptului de proprietate, drepturi reale de garanție și sarcini	Referințe
NU SUNT	

Anexa Nr. 1 La Partea I

Teren

Nr cadastral	Suprafața (mp)*	Observații / Referințe
20406	2.125	IMOBIL INSCRIS IN CF SPORADIC 20406

* Suprafața este determinată în planul de proiecție Stereo 70.



Date referitoare la teren

Crt	Categorie folosință	Intra vilan	Suprafața (mp)	Tarla	Parcelă	Nr. topo	Observații / Referințe
1	vie	NU	2.125	5	61/51	-	

Lungime Segmente

1) Valorile lungimilor segmentelor sunt obținute din proiecție în plan.

Punct început	X / Y	Punct sfârșit	X / Y	Lungime segment (** (m)
1	613.928,326 392.873,17	2	613.925,205 392.875,899	4.146
2	613.925,205 392.875,899	3	613.392,602 392.658,454	575.281
3	613.392,602 392.658,454	4	613.393,3 392.654,78	3.74
4	613.393,3 392.654,78	1	613.928,326 392.873,17	577.882

** Lungimile segmentelor sunt determinate în planul de proiecție Stereo 70 și sunt rotunjite la 1 milimetru.

***** Distanţa dintre puncte este formată din segmente cumulate ce sunt mai mici decât valoarea 1 milimetru.**

**DATE DESPRE IMOBILUL NR. 1522**

Oficiul de Cadastru și Publicitate Imobiliară PRAHOVA
Biroul de Cadastru și Publicitate Imobiliară Ploiești

A. Partea I. Descrierea imobilului

TEREN Extravilan

Adresa: Jud. Prahova

Nr. Crt	Nr cadastral Nr. topografic	Suprafața* (mp)	Observații / Referințe
A1		1.987	Sector cadastral:5 Teren neimprejmuit; TEREN LA DISPOZITIA C.L.F.F- REZERVA

B. Partea II. Proprietari și acte

Inscrieri privitoare la dreptul de proprietate și alte drepturi reale		Referințe
/		
Act Normativ nr. 7, din 13/03/1996 emis de PARLAMENTUL ROMÂNIEI (lege);		
B1	Intabulare, drept de PROPRIETATE, dobandit prin Lege, cota actuala 1/1 1) NEIDENTIFICAT NEIDENTIFICAT	A1
B2	Se noteaza PROPRIETAR NEIDENTIFICAT, rezerva comisiei locale de fod funciar - conform art 13, alin 14 1) NEIDENTIFICAT NEIDENTIFICAT	A1

C. Partea III. SARCINI .

Inscrieri privind dezmembramintele dreptului de proprietate, drepturi reale de garanție și sarcini	Referințe
NU SUNT	


Anexa Nr. 1 La Partea I

Teren

Nr cadastral	Suprafața (mp)*	Observații / Referințe
	1.987	TEREN LA DISPOZITIA C.L.F.F- REZERVA

* Suprafața este determinată în planul de proiecție Stereo 70.

DETALII LINIARE IMOBIL



Date referitoare la teren

Crt	Categorie folosință	Intra vilan	Suprafața (mp)	Tarla	Parcelă	Nr. topo	Observații / Referințe
1	vie	NU	1.987	5	61/67/1	-	

Lungime Segmente

1) Valorile lungimilor segmentelor sunt obținute din proiecție în plan.

Punct început	X / Y	Punct sfârșit	X / Y	Lungime segment (** (m)
1	613.393,952 392.651,329	2	613.931,207 392.870,652	580.298
2	613.931,207 392.870,652	3	613.929,999 392.871,707	1.604
3	613.929,999 392.871,707	4	613.928,326 392.873,17	2.222
4	613.928,326 392.873,17	5	613.393,3 392.654,78	577.882
5	613.393,3 392.654,78	6	613.393,66 392.652,879	1.934

Punct început	X / Y	Punct sfârşit	X / Y	Lungime segment (** (m)
6	613.393,66 392.652,879	1	613.393,952 392.651,329	1.577

** Lungimile segmentelor sunt determinate în planul de proiecţie Stereo 70 şi sunt rotunjite la 1 milimetru.

*** Distanţa dintre puncte este formată din segmente cumulate ce sunt mai mici decât valoarea 1 milimetru.

**DATE DESPRE IMOBILUL NR. 1523**

Oficiul de Cadastru și Publicitate Imobiliară PRAHOVA
Biroul de Cadastru și Publicitate Imobiliară Ploiești

A. Partea I. Descrierea imobilului

TEREN Extravilan

Adresa: Jud. Prahova

Nr. Crt	Nr cadastral Nr. topografic	Suprafața* (mp)	Observații / Referințe
A1		1.077	Sector cadastral:5 Teren neimprejmuit;

B. Partea II. Proprietari și acte

Inscrieri privitoare la dreptul de proprietate și alte drepturi reale	Referințe
/	
Act Administrativ nr. 61893, din 04/11/1996 emis de CJPSDPAT;	
B1	A1
Intabulare, drept de PROPRIETATE, dobandit prin Reconstituire, cota actuala 1/1 1) NICOLAE CONSTANTIN	

C. Partea III. SARCINI .

Inscrieri privind dezmembramintele dreptului de proprietate, drepturi reale de garanție și sarcini	Referințe
NU SUNT	


Anexa Nr. 1 La Partea I

Teren

Nr cadastral	Suprafața (mp)*	Observații / Referințe
	1.077	

* Suprafața este determinată în planul de proiecție Stereo 70.

DETALII LINIARE IMOBIL



Date referitoare la teren

Crt	Categorie folosință	Intra vilan	Suprafața (mp)	Tarla	Parcelă	Nr. topo	Observații / Referințe
1	vie	NU	1.077	5	61/49	-	

Lungime Segmente

1) Valorile lungimilor segmentelor sunt obținute din proiecție în plan.

Punct început	X / Y	Punct sfârșit	X / Y	Lungime segment (** (m)
1	613.932,698 392.869,349	2	613.931,516 392.870,382	1.57
2	613.931,516 392.870,382	3	613.931,207 392.870,652	0.41
3	613.931,207 392.870,652	4	613.393,952 392.651,329	580.298
4	613.393,952 392.651,329	5	613.394,032 392.650,907	0.429
5	613.394,032 392.650,907	6	613.394,321 392.649,386	1.548

Punct început	X / Y	Punct sfârșit	X / Y	Lungime segment (** (m)
6	613.394,321 392.649,386	1	613.932,698 392.869,349	581.578

** Lungimile segmentelor sunt determinate în planul de proiecție Stereo 70 și sunt rotunjite la 1 milimetru.

*** Distanța dintre puncte este formată din segmente cumulate ce sunt mai mici decât valoarea 1 milimetru.

**DATE DESPRE IMOBILUL NR. 1524**

Oficiul de Cadastru și Publicitate Imobiliară PRAHOVA
Biroul de Cadastru și Publicitate Imobiliară Ploiești

A. Partea I. Descrierea imobilului

TEREN Extravilan

Adresa: Jud. Prahova

Nr. Crt	Nr cadastral Nr. topografic	Suprafața* (mp)	Observații / Referințe
A1		1.081	Sector cadastral:5 Teren neimprejmuit;

B. Partea II. Proprietari și acte

Inscrieri privitoare la dreptul de proprietate și alte drepturi reale	Referințe
/	
Act Administrativ nr. 69657, din 23/06/1997 emis de CJPSDPAT (titlu de proprietate);	
B1	A1
Intabulare, drept de PROPRIETATE, dobandit prin Reconstituire, cota actuala 1/1 1) DRAGNEA I ELISABETA	

C. Partea III. SARCINI .

Inscrieri privind dezmembramintele dreptului de proprietate, drepturi reale de garanție și sarcini	Referințe
NU SUNT	


Anexa Nr. 1 La Partea I

Teren

Nr cadastral	Suprafața (mp)*	Observații / Referințe
	1.081	

* Suprafața este determinată în planul de proiecție Stereo 70.

DETALII LINIARE IMOBIL



Date referitoare la teren

Crt	Categorie folosință	Intra vilan	Suprafața (mp)	Tarla	Parcelă	Nr. topo	Observații / Referințe
1	vie	NU	1.081	5	61/48	-	

Lungime Segmente

1) Valorile lungimilor segmentelor sunt obținute din proiecție în plan.

Punct început	X / Y	Punct sfârșit	X / Y	Lungime segment (** (m)
1	613.934,306 392.867,942	2	613.933,028 392.869,06	1.698
2	613.933,028 392.869,06	3	613.932,698 392.869,349	0.439
3	613.932,698 392.869,349	4	613.394,321 392.649,386	581.578
4	613.394,321 392.649,386	5	613.394,407 392.648,932	0.462
5	613.394,407 392.648,932	6	613.394,664 392.647,579	1.377

Punct început	X / Y	Punct sfârșit	X / Y	Lungime segment (** (m)
6	613.394,664 392.647,579	1	613.934,306 392.867,942	582.901

** Lungimile segmentelor sunt determinate în planul de proiecție Stereo 70 și sunt rotunjite la 1 milimetru.

*** Distanța dintre puncte este formată din segmente cumulate ce sunt mai mici decât valoarea 1 milimetru.

**DATE DESPRE IMOBILUL NR. 1525**

Oficiul de Cadastru și Publicitate Imobiliară PRAHOVA
Biroul de Cadastru și Publicitate Imobiliară Ploiești

A. Partea I. Descrierea imobilului

TEREN Extravilan

Adresa: Jud. Prahova

Nr. Crt	Nr cadastral Nr. topografic	Suprafața* (mp)	Observații / Referințe
A1		1.084	Sector cadastral:5 Teren neimprejmuit;

B. Partea II. Proprietari și acte

Inscrieri privitoare la dreptul de proprietate și alte drepturi reale	Referințe
/	
Act Administrativ nr. 69662, din 23/06/1997 emis de CJPSDPAT;	
B1	A1
Intabulare, drept de PROPRIETATE, dobandit prin Reconstituire, cota actuala 1/1 1) DRAGNEA MIHALACHE	

C. Partea III. SARCINI .

Inscrieri privind dezmembramintele dreptului de proprietate, drepturi reale de garanție și sarcini	Referințe
NU SUNT	


Anexa Nr. 1 La Partea I

Teren

Nr cadastral	Suprafața (mp)*	Observații / Referințe
	1.084	

* Suprafața este determinată în planul de proiecție Stereo 70.

DETALII LINIARE IMOBIL



Date referitoare la teren

Crt	Categorie folosință	Intravilan	Suprafața (mp)	Tarla	Parcelă	Nr. topo	Observații / Referințe
1	vie	NU	1.084	5	61/47	-	

Lungime Segmente

1) Valorile lungimilor segmentelor sunt obținute din proiecție în plan.

Punct început	X / Y	Punct sfârșit	X / Y	Lungime segment (** (m)
1	613.935,875 392.866,571	2	613.935,419 392.866,97	0.605
2	613.935,419 392.866,97	3	613.934,306 392.867,942	1.478
3	613.934,306 392.867,942	4	613.394,664 392.647,579	582.901
4	613.394,664 392.647,579	5	613.394,822 392.646,75	0.844
5	613.394,822 392.646,75	6	613.395,017 392.645,721	1.047

Punct început	X / Y	Punct sfârșit	X / Y	Lungime segment (** (m)
6	613.395,017 392.645,721	1	613.935,875 392.866,571	584.21

** Lungimile segmentelor sunt determinate în planul de proiecție Stereo 70 și sunt rotunjite la 1 milimetru.

*** Distanța dintre puncte este formată din segmente cumulate ce sunt mai mici decât valoarea 1 milimetru.

**DATE DESPRE IMOBILUL NR. 1526**

Oficiul de Cadastru și Publicitate Imobiliară PRAHOVA
Biroul de Cadastru și Publicitate Imobiliară Ploiești

A. Partea I. Descrierea imobilului

TEREN Extravilan

Adresa: Jud. Prahova

Nr. Crt	Nr cadastral Nr. topografic	Suprafața* (mp)	Observații / Referințe
A1		1.087	Sector cadastral:5 Teren neimprejmuit;

B. Partea II. Proprietari și acte

Inscrieri privitoare la dreptul de proprietate și alte drepturi reale	Referințe
/	
Act Administrativ nr. 64650, din 04/03/1997 emis de CJPSDPAT (titlu de proprietate);	
B1	A1
Intabulare, drept de PROPRIETATE, dobandit prin Reconstituire, cota actuala 1/1 1) CHIRILĂ ȘTEFAN VASILE	

C. Partea III. SARCINI .

Inscrieri privind dezmembramintele dreptului de proprietate, drepturi reale de garanție și sarcini	Referințe
NU SUNT	


Anexa Nr. 1 La Partea I

Teren

Nr cadastral	Suprafața (mp)*	Observații / Referințe
	1.087	

* Suprafața este determinată în planul de proiecție Stereo 70.

DETALII LINIARE IMOBIL



Date referitoare la teren

Crt	Categorie folosință	Intravilan	Suprafața (mp)	Tarla	Parcelă	Nr. topo	Observații / Referințe
1	vie	NU	1.087	5	61/46	-	

Lungime Segmente

1) Valorile lungimilor segmentelor sunt obținute din proiecție în plan.

Punct început	X / Y	Punct sfârșit	X / Y	Lungime segment (** (m)
1	613.937,431 392.865,209	2	613.936,929 392.865,649	0.667
2	613.936,929 392.865,649	3	613.935,875 392.866,571	1.401
3	613.935,875 392.866,571	4	613.395,017 392.645,721	584.21
4	613.395,017 392.645,721	5	613.395,372 392.643,85	1.904
5	613.395,372 392.643,85	1	613.937,431 392.865,209	585.515

**** Lungimile segmentelor sunt determinate în planul de proiecție Stereo 70 și sunt rotunjite la 1 milimetru.**

***** Distanța dintre puncte este formată din segmente cumulate ce sunt mai mici decât valoarea 1 milimetru.**

**DATE DESPRE IMOBILUL NR. 1527**

Oficiul de Cadastru și Publicitate Imobiliară PRAHOVA
Biroul de Cadastru și Publicitate Imobiliară Ploiești

A. Partea I. Descrierea imobilului

TEREN Extravilan

Adresa: Jud. Prahova

Nr. Crt	Nr cadastral Nr. topografic	Suprafața* (mp)	Observații / Referințe
A1		1.090	Sector cadastral:5 Teren neimprejmuit;

B. Partea II. Proprietari și acte

Inscrieri privitoare la dreptul de proprietate și alte drepturi reale		Referințe
/		
Act Administrativ nr. 71621, din 29/09/1997 emis de CJPSDPAT;		
B1	Intabulare, drept de PROPRIETATE, dobandit prin Reconstituire, cota actuala 1/1 1) CRISTUDOR NICOLAE DOBRE	A1

C. Partea III. SARCINI .

Inscrieri privind dezmembramintele dreptului de proprietate, drepturi reale de garanție și sarcini	Referințe
NU SUNT	


Anexa Nr. 1 La Partea I

Teren

Nr cadastral	Suprafața (mp)*	Observații / Referințe
	1.090	

* Suprafața este determinată în planul de proiecție Stereo 70.

DETALII LINIARE IMOBIL



Date referitoare la teren

Crt	Categorie folosință	Intravilan	Suprafața (mp)	Tarla	Parcelă	Nr. topo	Observații / Referințe
1	vie	NU	1.090	5	61/45	-	

Lungime Segmente

1) Valorile lungimilor segmentelor sunt obținute din proiecție în plan.

Punct început	X / Y	Punct sfârșit	X / Y	Lungime segment (** (m)
1	613.938,523 392.863,789	2	613.938,434 392.864,332	0.55
2	613.938,434 392.864,332	3	613.937,431 392.865,209	1.332
3	613.937,431 392.865,209	4	613.395,372 392.643,85	585.515
4	613.395,372 392.643,85	5	613.395,57 392.642,808	1.061
5	613.395,57 392.642,808	6	613.395,734 392.641,845	0.976

Punct început	X / Y	Punct sfârşit	X / Y	Lungime segment (** (m)
6	613.395,734 392.641,845	1	613.938,523 392.863,789	586.412

** Lungimile segmentelor sunt determinate în planul de proiecţie Stereo 70 şi sunt rotunjite la 1 milimetru.

*** Distanţa dintre puncte este formată din segmente cumulate ce sunt mai mici decât valoarea 1 milimetru.

**DATE DESPRE IMOBILUL NR. 1528**

Oficiul de Cadastru și Publicitate Imobiliară PRAHOVA
Biroul de Cadastru și Publicitate Imobiliară Ploiești

A. Partea I. Descrierea imobilului

TEREN Extravilan

Adresa: Jud. Prahova

Nr. Crt	Nr cadastral Nr. topografic	Suprafața* (mp)	Observații / Referințe
A1	22319	1.092	Sector cadastral:5 Teren neimprejmuit; IMOBIL INSCRIS IN CF SPORADIC 22319

B. Partea II. Proprietari și acte

Inscrieri privitoare la dreptul de proprietate și alte drepturi reale		Referințe
/		
Act Notarial nr. 3925, din 06/12/2016 emis de BNP VIȘINOIU ELENA (contract de vanzare-cumparare);		
B1	Intabulare, drept de PROPRIETATE, dobandit prin Conventie, cota actuala 1/1 1) STANCIU ȘTEFANIA 2) STANCIU VASILE	A1

C. Partea III. SARCINI .

Inscrieri privind dezmembramintele dreptului de proprietate, drepturi reale de garanție și sarcini	Referințe
NU SUNT	


Anexa Nr. 1 La Partea I

Teren

Nr cadastral	Suprafața (mp)*	Observații / Referințe
22319	1.092	IMOBIL INSCRIS IN CF SPORADIC 22319

* Suprafața este determinată în planul de proiecție Stereo 70.

DETALII LINIARE IMOBIL



Date referitoare la teren

Crt	Categorie folosință	Intra vilan	Suprafața (mp)	Tarla	Parcelă	Nr. topo	Observații / Referințe
1	vie	NU	1.092	5	61/44	-	

Lungime Segmente

1) Valorile lungimilor segmentelor sunt obținute din proiecție în plan.

Punct început	X / Y	Punct sfârșit	X / Y	Lungime segment (** (m)
1	613.938,853 392.861,769	2	613.938,523 392.863,789	2.046
2	613.938,523 392.863,789	3	613.395,734 392.641,845	586.412
3	613.395,734 392.641,845	4	613.396,031 392.640,098	1.773
4	613.396,031 392.640,098	1	613.938,853 392.861,769	586.34

** Lungimile segmentelor sunt determinate în planul de proiecție Stereo 70 și sunt rotunjite la 1 milimetru.

***** Distanţa dintre puncte este formată din segmente cumulate ce sunt mai mici decât valoarea 1 milimetru.**

**DATE DESPRE IMOBILUL NR. 1529**

Oficiul de Cadastru și Publicitate Imobiliară PRAHOVA
Biroul de Cadastru și Publicitate Imobiliară Ploiești

A. Partea I. Descrierea imobilului

TEREN Extravilan

Adresa: Jud. Prahova

Nr. Crt	Nr cadastral Nr. topografic	Suprafața* (mp)	Observații / Referințe
A1	22348	1.094	Sector cadastral:5 Teren neimprejmuit; IMOBIL ÎNSCRIS ÎN CF SPORADIC 22348

B. Partea II. Proprietari și acte

Inscrieri privitoare la dreptul de proprietate și alte drepturi reale	Referințe
/	
Act Notarial nr. 2746, din 21/12/2016 emis de NP DAVID CRISTIAN EMANUEL (contract de vanzare-cumparare);	
B1 Intabulare, drept de PROPRIETATE, dobandit prin Conventie, cota actuala 1/1 1) DRĂGĂNESCU MARIAN	A1

C. Partea III. SARCINI .

Inscrieri privind dezmembramintele dreptului de proprietate, drepturi reale de garanție și sarcini	Referințe
NU SUNT	


Anexa Nr. 1 La Partea I

Teren

Nr cadastral	Suprafața (mp)*	Observații / Referințe
22348	1.094	IMOBIL ÎNSCRIS IN CF SPORADIC 22348

* Suprafața este determinată în planul de proiecție Stereo 70.

DETALII LINIARE IMOBIL



Date referitoare la teren

Crt	Categorie folosință	Intra vilan	Suprafața (mp)	Tarla	Parcelă	Nr. topo	Observații / Referințe
1	vie	NU	1.094	5	61/43	-	

Lungime Segmente

1) Valorile lungimilor segmentelor sunt obținute din proiecție în plan.

Punct început	X / Y	Punct sfârșit	X / Y	Lungime segment (** (m)
1	613.939,062 392.859,801	2	613.939,063 392.860,483	0.682
2	613.939,063 392.860,483	3	613.938,853 392.861,769	1.303
3	613.938,853 392.861,769	4	613.396,031 392.640,098	586.34
4	613.396,031 392.640,098	5	613.396,244 392.638,844	1.272
5	613.396,244 392.638,844	6	613.396,345 392.638,248	0.605

Punct început	X / Y	Punct sfârșit	X / Y	Lungime segment (** (m)
6	613.396,345 392.638,248	1	613.939,062 392.859,801	586.197

** Lungimile segmentelor sunt determinate în planul de proiecție Stereo 70 și sunt rotunjite la 1 milimetru.

*** Distanța dintre puncte este formată din segmente cumulate ce sunt mai mici decât valoarea 1 milimetru.

**DATE DESPRE IMOBILUL NR. 1530**

Oficiul de Cadastru și Publicitate Imobiliară PRAHOVA
Biroul de Cadastru și Publicitate Imobiliară Ploiești

A. Partea I. Descrierea imobilului

TEREN Extravilan

Adresa: Jud. Prahova

Nr. Crt	Nr cadastral Nr. topografic	Suprafața* (mp)	Observații / Referințe
A1		1.096	Sector cadastral:5 Teren neimprejmuit;

B. Partea II. Proprietari și acte

Inscrieri privitoare la dreptul de proprietate și alte drepturi reale	Referințe
/	
Act Administrativ nr. 60999, din 05/09/1996 emis de CJPSDPAT;	
B1	A1
Intabulare, drept de PROPRIETATE, dobandit prin Reconstituire, cota actuala 1/1 1) PREDĂ RADU TĂNASE	

C. Partea III. SARCINI .

Inscrieri privind dezmembramintele dreptului de proprietate, drepturi reale de garanție și sarcini	Referințe
NU SUNT	


Anexa Nr. 1 La Partea I

Teren

Nr cadastral	Suprafața (mp)*	Observații / Referințe
	1.096	

* Suprafața este determinată în planul de proiecție Stereo 70.

DETALII LINIARE IMOBIL



Date referitoare la teren

Crt	Categorie folosință	Intra vilan	Suprafața (mp)	Tarla	Parcelă	Nr. topo	Observații / Referințe
1	vie	NU	1.096	5	61/42	-	

Lungime Segmente

1) Valorile lungimilor segmentelor sunt obținute din proiecție în plan.

Punct început	X / Y	Punct sfârșit	X / Y	Lungime segment (** (m)
1	613.939,058 392.857,782	2	613.939,062 392.859,801	2.02
2	613.939,062 392.859,801	3	613.396,345 392.638,248	586.197
3	613.396,345 392.638,248	4	613.396,667 392.636,356	1.919
4	613.396,667 392.636,356	1	613.939,058 392.857,782	585.848

** Lungimile segmentelor sunt determinate în planul de proiecție Stereo 70 și sunt rotunjite la 1 milimetru.

***** Distanţa dintre puncte este formată din segmente cumulate ce sunt mai mici decât valoarea 1 milimetru.**

**DATE DESPRE IMOBILUL NR. 1531**

Oficiul de Cadastru și Publicitate Imobiliară PRAHOVA
Biroul de Cadastru și Publicitate Imobiliară Ploiești

A. Partea I. Descrierea imobilului

TEREN Extravilan

Adresa: Jud. Prahova

Nr. Crt	Nr cadastral Nr. topografic	Suprafața* (mp)	Observații / Referințe
A1	22325	1.098	Sector cadastral:5 Teren neimprejmuit; IMOBIL ÎNSCRIS ÎN CF SPORADIC 22325

B. Partea II. Proprietari și acte

Inscrieri privitoare la dreptul de proprietate și alte drepturi reale		Referințe
/		
Act Notarial nr. 227, din 10/02/2017 emis de NP IONIȚA ARISTIȚA ADINA (contract de vânzare-cumparare);		
B1	Intabulare, drept de PROPRIETATE, dobândit prin Convenție, cota actuala 1/1 1) DUMITRESCU CONSTANTIN 2) DUMITRESCU GETA	A1

C. Partea III. SARCINI .

Inscrieri privind dezmembramintele dreptului de proprietate, drepturi reale de garanție și sarcini	Referințe
NU SUNT	


Anexa Nr. 1 La Partea I

Teren

Nr cadastral	Suprafața (mp)*	Observații / Referințe
22325	1.098	IMOBIL ÎNSCRIS ÎN CF SPORADIC 22325

* Suprafața este determinată în planul de proiecție Stereo 70.

DETALII LINIARE IMOBIL



Date referitoare la teren

Crt	Categorie folosință	Intra vilan	Suprafața (mp)	Tarla	Parcelă	Nr. topo	Observații / Referințe
1	vie	NU	1.098	5	61/41	-	

Lungime Segmente

1) Valorile lungimilor segmentelor sunt obținute din proiecție în plan.

Punct început	X / Y	Punct sfârșit	X / Y	Lungime segment (** (m)
1	613.939,193 392.855,868	2	613.939,055 392.856,502	0.649
2	613.939,055 392.856,502	3	613.939,058 392.857,782	1.28
3	613.939,058 392.857,782	4	613.396,667 392.636,356	585.848
4	613.396,667 392.636,356	5	613.396,917 392.634,881	1.496
5	613.396,917 392.634,881	6	613.397,006 392.634,413	0.477

Punct început	X / Y	Punct sfârşit	X / Y	Lungime segment (** (m)
6	613.397,006 392.634,413	1	613.939,193 392.855,868	585.669

** Lungimile segmentelor sunt determinate în planul de proiecţie Stereo 70 şi sunt rotunjite la 1 milimetru.

*** Distanţa dintre puncte este formată din segmente cumulate ce sunt mai mici decât valoarea 1 milimetru.

**DATE DESPRE IMOBILUL NR. 1532**

Oficiul de Cadastru și Publicitate Imobiliară PRAHOVA
Biroul de Cadastru și Publicitate Imobiliară Ploiești

A. Partea I. Descrierea imobilului

TEREN Extravilan

Adresa: Jud. Prahova

Nr. Crt	Nr cadastral Nr. topografic	Suprafața* (mp)	Observații / Referințe
A1	22321	1.099	Sector cadastral:5 Teren neimprejmuit; IMOBIL ÎNSCRIS ÎN CF SPORADIC 22321

B. Partea II. Proprietari și acte

Inscrieri privitoare la dreptul de proprietate și alte drepturi reale		Referințe
/		
Act Notarial nr. 717, din 16/06/2017 emis de BIN STOICESCU ISABELA (contract de vanzare-cumparare);		
B1	Intabulare, drept de PROPRIETATE, dobandit prin Conventie, cota actuala 1/1 1) DUMITRESCU GETA 2) DUMITRESCU CONSTANTIN	A1

C. Partea III. SARCINI .


Inscrieri privind dezmembramintele dreptului de proprietate, drepturi reale de garanție și sarcini	Referințe
NU SUNT	

Anexa Nr. 1 La Partea I

Teren

Nr cadastral	Suprafața (mp)*	Observații / Referințe
22321	1.099	IMOBIL ÎNSCRIS ÎN CF SPORADIC 22321

* Suprafața este determinată în planul de proiecție Stereo 70.



Date referitoare la teren

Crt	Categorie folosință	Intravilan	Suprafața (mp)	Tarla	Parcelă	Nr. topo	Observații / Referințe
1	vie	NU	1.099	5	61/40	-	

Lungime Segmente

1) Valorile lungimilor segmentelor sunt obținute din proiecție în plan.

Punct început	X / Y	Punct sfârșit	X / Y	Lungime segment (** (m)
1	613.939,604 392.853,972	2	613.939,193 392.855,868	1.94
2	613.939,193 392.855,868	3	613.397,006 392.634,413	585.669
3	613.397,006 392.634,413	4	613.397,358 392.632,568	1.878
4	613.397,358 392.632,568	1	613.939,604 392.853,972	585.706

** Lungimile segmentelor sunt determinate în planul de proiecție Stereo 70 și sunt rotunjite la 1 milimetru.

***** Distanţa dintre puncte este formată din segmente cumulate ce sunt mai mici decât valoarea 1 milimetru.**

**DATE DESPRE IMOBILUL NR. 1533**

Oficiul de Cadastru și Publicitate Imobiliară PRAHOVA
Biroul de Cadastru și Publicitate Imobiliară Ploiești

A. Partea I. Descrierea imobilului

TEREN Extravilan

Adresa: Jud. Prahova

Nr. Crt	Nr cadastral Nr. topografic	Suprafața* (mp)	Observații / Referințe
A1	21785	2.265	Sector cadastral:5 Teren neimprejmuit; IMOBIL INSCRIS IN CF SPORADIC 21785

B. Partea II. Proprietari și acte

Inscrieri privitoare la dreptul de proprietate și alte drepturi reale	Referințe
/	
Act Notarial nr. 2572, din 03/11/2017 emis de NP DAVID CRISTIAN EMANUEL (contract de vanzare-cumparare);	
B1 Intabulare, drept de PROPRIETATE, dobandit prin Conventie, cota actuala 1/1 1) DRĂGĂNESCU MARIAN	A1

C. Partea III. SARCINI .


Inscrieri privind dezmembramintele dreptului de proprietate, drepturi reale de garanție și sarcini	Referințe
NU SUNT	

Anexa Nr. 1 La Partea I

Teren

Nr cadastral	Suprafața (mp)*	Observații / Referințe
21785	2.265	IMOBIL INSCRIS IN CF SPORADIC 21785

* Suprafața este determinată în planul de proiecție Stereo 70.



Date referitoare la teren

Crt	Categorie folosință	Intra vilan	Suprafața (mp)	Tarla	Parcelă	Nr. topo	Observații / Referințe
1	vie	NU	2.265	5	61/39	-	

Lungime Segmente

1) Valorile lungimilor segmentelor sunt obținute din proiecție în plan.

Punct început	X / Y	Punct sfârșit	X / Y	Lungime segment (** (m)
1	613.940,464 392.850,014	2	613.939,604 392.853,972	4.051
2	613.939,604 392.853,972	3	613.397,358 392.632,568	585.706
3	613.397,358 392.632,568	4	613.398,073 392.628,817	3.818
4	613.398,073 392.628,817	1	613.940,464 392.850,014	585.761

** Lungimile segmentelor sunt determinate în planul de proiecție Stereo 70 și sunt rotunjite la 1 milimetru.

***** Distanţa dintre puncte este formată din segmente cumulate ce sunt mai mici decât valoarea 1 milimetru.**

**DATE DESPRE IMOBILUL NR. 1534**

Oficiul de Cadastru și Publicitate Imobiliară PRAHOVA
Biroul de Cadastru și Publicitate Imobiliară Ploiești

A. Partea I. Descrierea imobilului

TEREN Extravilan

Adresa: Jud. Prahova

Nr. Crt	Nr cadastral Nr. topografic	Suprafața* (mp)	Observații / Referințe
A1	21505	2.228	Sector cadastral:5 Teren neimprejmuit; IMOBIL ÎNSCRIS ÎN CF SPORADIC 21505

B. Partea II. Proprietari și acte

Inscrieri privitoare la dreptul de proprietate și alte drepturi reale	Referințe
/	
Act Notarial nr. 2572, din 03/11/2017 emis de NP DAVID CRISTIAN EMANUEL (contract de vanzare-cumparare);	
B1 Intabulare, drept de PROPRIETATE, dobandit prin Conventie, cota actuala 1/1 1) DRĂGĂNESCU MARIAN	A1

C. Partea III. SARCINI .


Inscrieri privind dezmembramintele dreptului de proprietate, drepturi reale de garanție și sarcini	Referințe
NU SUNT	

Anexa Nr. 1 La Partea I

Teren

Nr cadastral	Suprafața (mp)*	Observații / Referințe
21505	2.228	IMOBIL ÎNSCRIS ÎN CF SPORADIC 21505

* Suprafața este determinată în planul de proiecție Stereo 70.



Date referitoare la teren

Crt	Categorie folosință	Intra vilan	Suprafața (mp)	Tarla	Parcelă	Nr. topo	Observații / Referințe
1	vie	NU	2.228	5	61/38	-	

Lungime Segmente

1) Valorile lungimilor segmentelor sunt obținute din proiecție în plan.

Punct început	X / Y	Punct sfârșit	X / Y	Lungime segment (** (m)
1	613.398,851 392.624,734	2	613.941,226 392.846,51	585.964
2	613.941,226 392.846,51	3	613.940,464 392.850,014	3.586
3	613.940,464 392.850,014	4	613.398,073 392.628,817	585.761
4	613.398,073 392.628,817	1	613.398,851 392.624,734	4.157

** Lungimile segmentelor sunt determinate în planul de proiecție Stereo 70 și sunt rotunjite la 1 milimetru.

***** Distanţa dintre puncte este formată din segmente cumulate ce sunt mai mici decât valoarea 1 milimetru.**

**DATE DESPRE IMOBILUL NR. 1535**

Oficiul de Cadastru și Publicitate Imobiliară PRAHOVA
Biroul de Cadastru și Publicitate Imobiliară Ploiești

A. Partea I. Descrierea imobilului

TEREN Extravilan

Adresa: Jud. Prahova

Nr. Crt	Nr cadastral Nr. topografic	Suprafața* (mp)	Observații / Referințe
A1		1.409	Sector cadastral:5 Teren neimprejmuit;

B. Partea II. Proprietari și acte

Inscrieri privitoare la dreptul de proprietate și alte drepturi reale		Referințe
/		
Act Administrativ nr. 76797, din 22/06/2000 emis de CJPSDPAT (titlu de proprietate);		
B1	Intabulare, drept de PROPRIETATE, dobandit prin Reconstituire, cota actuala 1/1	A1
	1) FLOREA GHEORGHE 2) FLOREA ECATERINA 3) DOAMNA ANA 4) CRISTEA CONSTANȚA	

C. Partea III. SARCINI .


Inscrieri privind dezmembramintele dreptului de proprietate, drepturi reale de garanție și sarcini	Referințe
NU SUNT	

Anexa Nr. 1 La Partea I

Teren

Nr cadastral	Suprafața (mp)*	Observații / Referințe
	1.409	

* Suprafața este determinată în planul de proiecție Stereo 70.



Date referitoare la teren

Crt	Categorie folosință	Intravilan	Suprafața (mp)	Tarla	Parcelă	Nr. topo	Observații / Referințe
1	vie	NU	1.409	5	61/37	-	

Lungime Segmente

1) Valorile lungimilor segmentelor sunt obținute din proiecție în plan.

Punct început	X / Y	Punct sfârșit	X / Y	Lungime segment (** (m)
1	613.942,083 392.842,564	2	613.941,226 392.846,51	4.038
2	613.941,226 392.846,51	3	613.398,851 392.624,734	585.964
3	613.398,851 392.624,734	4	613.399,148 392.623,179	1.583
4	613.399,148 392.623,179	5	613.747,924 392.765,882	376.841
5	613.747,924 392.765,882	6	613.748,821 392.763,446	2.597

Punct început	X / Y	Punct sfârșit	X / Y	Lungime segment (** (m)
6	613.748,821 392.763,446	1	613.942,083 392.842,564	208.829

** Lungimile segmentelor sunt determinate în planul de proiecție Stereo 70 și sunt rotunjite la 1 milimetru.

*** Distanța dintre puncte este formată din segmente cumulate ce sunt mai mici decât valoarea 1 milimetru.

**DATE DESPRE IMOBILUL NR. 1536**

Oficiul de Cadastru și Publicitate Imobiliară PRAHOVA
Biroul de Cadastru și Publicitate Imobiliară Ploiești

A. Partea I. Descrierea imobilului

TEREN Extravilan

Adresa: Jud. Prahova

Nr. Crt	Nr cadastral Nr. topografic	Suprafața* (mp)	Observații / Referințe
A1		799	Sector cadastral:5 Teren neimprejmuit;

B. Partea II. Proprietari și acte

Inscrieri privitoare la dreptul de proprietate și alte drepturi reale	Referințe
/	
Act Administrativ nr. 61039, din 11/09/1996 emis de CJPSDPAT;	
B1	A1
Intabulare, drept de PROPRIETATE, dobandit prin Reconstituire, cota actuala 1/1 1) ȘERBĂNESCU MARIA	

C. Partea III. SARCINI .


Inscrieri privind dezmembramintele dreptului de proprietate, drepturi reale de garanție și sarcini	Referințe
NU SUNT	

Anexa Nr. 1 La Partea I

Teren

Nr cadastral	Suprafața (mp)*	Observații / Referințe
	799	

* Suprafața este determinată în planul de proiecție Stereo 70.



Date referitoare la teren

Crt	Categorie folosință	Intravilan	Suprafața (mp)	Tarla	Parcelă	Nr. topo	Observații / Referințe
1	vie	NU	799	5	61/36	-	

Lungime Segmente

1) Valorile lungimilor segmentelor sunt obținute din proiecție în plan.

Punct început	X / Y	Punct sfârșit	X / Y	Lungime segment (** (m)
1	613.399,462 392.621,531	2	613.748,821 392.763,446	377.083
2	613.748,821 392.763,446	3	613.747,924 392.765,882	2.597
3	613.747,924 392.765,882	4	613.399,148 392.623,179	376.841
4	613.399,148 392.623,179	1	613.399,462 392.621,531	1.679

** Lungimile segmentelor sunt determinate în planul de proiecție Stereo 70 și sunt rotunjite la 1 milimetru.

***** Distanţa dintre puncte este formată din segmente cumulate ce sunt mai mici decât valoarea 1 milimetru.**

**DATE DESPRE IMOBILUL NR. 1537**

Oficiul de Cadastru și Publicitate Imobiliară PRAHOVA
Biroul de Cadastru și Publicitate Imobiliară Ploiești

A. Partea I. Descrierea imobilului

TEREN Extravilan

Adresa: Jud. Prahova

Nr. Crt	Nr cadastral Nr. topografic	Suprafața* (mp)	Observații / Referințe
A1		1.105	Sector cadastral:5 Teren neimprejmuit;

B. Partea II. Proprietari și acte

Inscrieri privitoare la dreptul de proprietate și alte drepturi reale	Referințe
/	
Act Administrativ nr. 76718, din 15/05/2000 emis de CJPSDPAT;	
B1	A1
Intabulare, drept de PROPRIETATE, dobandit prin Reconstituire, cota actuala 1/1 1) TRIFINA CALIOPIA	

C. Partea III. SARCINI .


Inscrieri privind dezmembramintele dreptului de proprietate, drepturi reale de garanție și sarcini	Referințe
NU SUNT	

Anexa Nr. 1 La Partea I

Teren

Nr cadastral	Suprafața (mp)*	Observații / Referințe
	1.105	

* Suprafața este determinată în planul de proiecție Stereo 70.



Date referitoare la teren

Crt	Categorie folosință	Intra vilan	Suprafața (mp)	Tarla	Parcelă	Nr. topo	Observații / Referințe
1	vie	NU	1.105	5	61/35	-	

Lungime Segmente

1) Valorile lungimilor segmentelor sunt obținute din proiecție în plan.

Punct început	X / Y	Punct sfârșit	X / Y	Lungime segment (** (m)
1	613.942,504 392.840,626	2	613.942,083 392.842,564	1.983
2	613.942,083 392.842,564	3	613.748,821 392.763,446	208.829
3	613.748,821 392.763,446	4	613.399,462 392.621,531	377.083
4	613.399,462 392.621,531	5	613.399,879 392.619,342	2.228
5	613.399,879 392.619,342	1	613.942,504 392.840,626	586.01

**** Lungimile segmentelor sunt determinate în planul de proiecție Stereo 70 și sunt rotunjite la 1 milimetru.**

***** Distanța dintre puncte este formată din segmente cumulate ce sunt mai mici decât valoarea 1 milimetru.**

**DATE DESPRE IMOBILUL NR. 1538**

Oficiul de Cadastru și Publicitate Imobiliară PRAHOVA
Biroul de Cadastru și Publicitate Imobiliară Ploiești

A. Partea I. Descrierea imobilului

TEREN Extravilan

Adresa: Jud. Prahova

Nr. Crt	Nr cadastral Nr. topografic	Suprafața* (mp)	Observații / Referințe
A1		1.106	Sector cadastral:5 Teren neimprejmuit;

B. Partea II. Proprietari și acte

Inscrieri privitoare la dreptul de proprietate și alte drepturi reale		Referințe
/		
Act Administrativ nr. 67779, din 31/03/1997 emis de CJPSDPAT;		
B1	Intabulare, drept de PROPRIETATE, dobandit prin Reconstituire, cota actuala 1/1 1) SANDU ILIE GHEORGHE	A1

C. Partea III. SARCINI .


Inscrieri privind dezmembramintele dreptului de proprietate, drepturi reale de garanție și sarcini	Referințe
NU SUNT	

Anexa Nr. 1 La Partea I

Teren

Nr cadastral	Suprafața (mp)*	Observații / Referințe
	1.106	

* Suprafața este determinată în planul de proiecție Stereo 70.



Date referitoare la teren

Crt	Categorie folosință	Intra vilan	Suprafața (mp)	Tarla	Parcelă	Nr. topo	Observații / Referințe
1	vie	NU	1.106	5	61/34	-	

Lungime Segmente

1) Valorile lungimilor segmentelor sunt obținute din proiecție în plan.

Punct început	X / Y	Punct sfârșit	X / Y	Lungime segment (** (m)
1	613.942,878 392.838,901	2	613.942,504 392.840,626	1.765
2	613.942,504 392.840,626	3	613.399,879 392.619,342	586.01
3	613.399,879 392.619,342	4	613.400,268 392.617,303	2.076
4	613.400,268 392.617,303	1	613.942,878 392.838,901	586.116

** Lungimile segmentelor sunt determinate în planul de proiecție Stereo 70 și sunt rotunjite la 1 milimetru.

***** Distanţa dintre puncte este formată din segmente cumulate ce sunt mai mici decât valoarea 1 milimetru.**

**DATE DESPRE IMOBILUL NR. 1539**

Oficiul de Cadastru și Publicitate Imobiliară PRAHOVA
Biroul de Cadastru și Publicitate Imobiliară Ploiești

A. Partea I. Descrierea imobilului

TEREN Extravilan

Adresa: Jud. Prahova

Nr. Crt	Nr cadastral Nr. topografic	Suprafața* (mp)	Observații / Referințe
A1	23458	1.107	Sector cadastral:5 Teren neimprejmuit; IMOBIL INSCRIS IN CF SPORADIC 23458

B. Partea II. Proprietari și acte

Inscrieri privitoare la dreptul de proprietate și alte drepturi reale		Referințe
/		
Act Notarial nr. 4, din 17/05/2021 emis de BNP BURTICĂ ADELA (certificat de mostenitor);		
B1	Intabulare, drept de PROPRIETATE, dobandit prin Succesiune, cota actuala 1/1 1) GEORGESCU ECATERINA	A1

C. Partea III. SARCINI .


Inscrieri privind dezmembramintele dreptului de proprietate, drepturi reale de garanție și sarcini	Referințe
NU SUNT	

Anexa Nr. 1 La Partea I

Teren

Nr cadastral	Suprafața (mp)*	Observații / Referințe
23458	1.107	IMOBIL INSCRIS IN CF SPORADIC 23458

* Suprafața este determinată în planul de proiecție Stereo 70.



Date referitoare la teren

Crt	Categorie folosință	Intra vilan	Suprafața (mp)	Tarla	Parcelă	Nr. topo	Observații / Referințe
1	vie	NU	1.107	5	61/33	-	

Lungime Segmente

1) Valorile lungimilor segmentelor sunt obținute din proiecție în plan.

Punct început	X / Y	Punct sfârșit	X / Y	Lungime segment (** (m)
1	613.943,285 392.837,027	2	613.942,878 392.838,901	1.918
2	613.942,878 392.838,901	3	613.400,268 392.617,303	586.116
3	613.400,268 392.617,303	4	613.400,629 392.615,41	1.927
4	613.400,629 392.615,41	1	613.943,285 392.837,027	586.166

** Lungimile segmentelor sunt determinate în planul de proiecție Stereo 70 și sunt rotunjite la 1 milimetru.

***** Distanţa dintre puncte este formată din segmente cumulate ce sunt mai mici decât valoarea 1 milimetru.**

**DATE DESPRE IMOBILUL NR. 1540**

Oficiul de Cadastru și Publicitate Imobiliară PRAHOVA
Biroul de Cadastru și Publicitate Imobiliară Ploiești

A. Partea I. Descrierea imobilului

TEREN Extravilan

Adresa: Jud. Prahova

Nr. Crt	Nr cadastral Nr. topografic	Suprafața* (mp)	Observații / Referințe
A1		1.960	Sector cadastral:5 Teren neimprejmuit;

B. Partea II. Proprietari și acte

Inscrieri privitoare la dreptul de proprietate și alte drepturi reale	Referințe
/	
Act Administrativ nr. 69603, din 05/05/1997 emis de CJPSDPAT (titlu de proprietate);	
B1 Intabulare, drept de PROPRIETATE, dobandit prin Reconstituire, cota actuala 1/1 1) PREDĂ ION	A1

C. Partea III. SARCINI .


Inscrieri privind dezmembramintele dreptului de proprietate, drepturi reale de garanție și sarcini	Referințe
NU SUNT	

Anexa Nr. 1 La Partea I

Teren

Nr cadastral	Suprafața (mp)*	Observații / Referințe
	1.960	

* Suprafața este determinată în planul de proiecție Stereo 70.



Date referitoare la teren

Crt	Categorie folosință	Intra vilan	Suprafața (mp)	Tarla	Parcelă	Nr. topo	Observații / Referințe
1	vie	NU	1.960	5	61/32	-	

Lungime Segmente

1) Valorile lungimilor segmentelor sunt obținute din proiecție în plan.

Punct început	X / Y	Punct sfârșit	X / Y	Lungime segment (** (m)
1	613.401,261 392.612,093	2	613.944,013 392.833,678	586.241
2	613.944,013 392.833,678	3	613.943,285 392.837,027	3.428
3	613.943,285 392.837,027	4	613.400,629 392.615,41	586.166
4	613.400,629 392.615,41	1	613.401,261 392.612,093	3.377

** Lungimile segmentelor sunt determinate în planul de proiecție Stereo 70 și sunt rotunjite la 1 milimetru.

***** Distanţa dintre puncte este formată din segmente cumulate ce sunt mai mici decât valoarea 1 milimetru.**

**DATE DESPRE IMOBILUL NR. 1541**

Oficiul de Cadastru și Publicitate Imobiliară PRAHOVA
Biroul de Cadastru și Publicitate Imobiliară Ploiești

A. Partea I. Descrierea imobilului

TEREN Extravilan

Adresa: Jud. Prahova

Nr. Crt	Nr cadastral Nr. topografic	Suprafața* (mp)	Observații / Referințe
A1	20331	1.113	Sector cadastral:5 Teren neimprejmuit; IMOBIL INSCRIS IN CF SPORADIC 20331

B. Partea II. Proprietari și acte

Inscrieri privitoare la dreptul de proprietate și alte drepturi reale		Referințe
/		
Act Notarial nr. 1339, din 06/03/2008 emis de BNP MUȘAT MĂRGĂRIT (contract de vânzare-cumpărare);		
B1	Intabulare, drept de PROPRIETATE, dobândit prin Convenție, cota actuala 1/1 1) HORTOPAN ANDREI 2) HORTOPAN ALEXANDRA RODICA FLORENTINA	A1

C. Partea III. SARCINI .

Inscrieri privind dezmembramintele dreptului de proprietate, drepturi reale de garanție și sarcini	Referințe
NU SUNT	


Anexa Nr. 1 La Partea I

Teren

Nr cadastral	Suprafața (mp)*	Observații / Referințe
20331	1.113	IMOBIL INSCRIS IN CF SPORADIC 20331

* Suprafața este determinată în planul de proiecție Stereo 70.

DETALII LINIARE IMOBIL



Date referitoare la teren

Crt	Categorie folosință	Intra vilan	Suprafața (mp)	Tarla	Parcelă	Nr. topo	Observații / Referințe
1	vie	NU	1.113	5	61/31	-	

Lungime Segmente

1) Valorile lungimilor segmentelor sunt obținute din proiecție în plan.

Punct început	X / Y	Punct sfârșit	X / Y	Lungime segment (** (m)
1	613.944,422 392.831,794	2	613.944,013 392.833,678	1.928
2	613.944,013 392.833,678	3	613.401,261 392.612,093	586.241
3	613.401,261 392.612,093	4	613.401,624 392.610,191	1.936
4	613.401,624 392.610,191	1	613.944,422 392.831,794	586.291

** Lungimile segmentelor sunt determinate în planul de proiecție Stereo 70 și sunt rotunjite la 1 milimetru.

***** Distanţa dintre puncte este formată din segmente cumulate ce sunt mai mici decât valoarea 1 milimetru.**

**DATE DESPRE IMOBILUL NR. 1542**

Oficiul de Cadastru și Publicitate Imobiliară PRAHOVA
Biroul de Cadastru și Publicitate Imobiliară Ploiești

A. Partea I. Descrierea imobilului

TEREN Extravilan

Adresa: Jud. Prahova

Nr. Crt	Nr cadastral Nr. topografic	Suprafața* (mp)	Observații / Referințe
A1		2.226	Sector cadastral:5 Teren neimprejmuit;

B. Partea II. Proprietari și acte

Inscrieri privitoare la dreptul de proprietate și alte drepturi reale	Referințe
/	
Act Administrativ nr. 61885, din 04/11/1996 emis de CJPSDPAT (titlu de proprietate);	
B1	A1
Intabulare, drept de PROPRIETATE, dobandit prin Reconstituire, cota actuala 1/1 1) COMAN NICOLAE	

C. Partea III. SARCINI .

Inscrieri privind dezmembramintele dreptului de proprietate, drepturi reale de garanție și sarcini	Referințe
NU SUNT	


Anexa Nr. 1 La Partea I

Teren

Nr cadastral	Suprafața (mp)*	Observații / Referințe
	2.226	

* Suprafața este determinată în planul de proiecție Stereo 70.

DETALII LINIARE IMOBIL



Date referitoare la teren

Crt	Categorie folosință	Intra vilan	Suprafața (mp)	Tarla	Parcelă	Nr. topo	Observații / Referințe
1	vie	NU	2.226	5	61/30	-	

Lungime Segmente

1) Valorile lungimilor segmentelor sunt obținute din proiecție în plan.

Punct început	X / Y	Punct sfârșit	X / Y	Lungime segment (** (m)
1	613.945,234 392.828,056	2	613.944,422 392.831,794	3.824
2	613.944,422 392.831,794	3	613.401,624 392.610,191	586.291
3	613.401,624 392.610,191	4	613.402,355 392.606,356	3.905
4	613.402,355 392.606,356	1	613.945,234 392.828,056	586.403

** Lungimile segmentelor sunt determinate în planul de proiecție Stereo 70 și sunt rotunjite la 1 milimetru.

***** Distanţa dintre puncte este formată din segmente cumulate ce sunt mai mici decât valoarea 1 milimetru.**

**DATE DESPRE IMOBILUL NR. 1543**

Oficiul de Cadastru și Publicitate Imobiliară PRAHOVA
Biroul de Cadastru și Publicitate Imobiliară Ploiești

A. Partea I. Descrierea imobilului

TEREN Extravilan

Adresa: Jud. Prahova

Nr. Crt	Nr cadastral Nr. topografic	Suprafața* (mp)	Observații / Referințe
A1		2.226	Sector cadastral:5 Teren neimprejmuit;

B. Partea II. Proprietari și acte

Inscrieri privitoare la dreptul de proprietate și alte drepturi reale	Referințe
/	
Act Administrativ nr. 76790, din 18/05/2000 emis de CJPSDPAT (titlu de proprietate);	
B1	A1
Intabulare, drept de PROPRIETATE, dobandit prin Reconstituire, cota actuala 1/1	
1) SÂNDULACHE GHEORGHE MIRCEA	

C. Partea III. SARCINI .

Inscrieri privind dezmembramintele dreptului de proprietate, drepturi reale de garanție și sarcini	Referințe
NU SUNT	


Anexa Nr. 1 La Partea I

Teren

Nr cadastral	Suprafața (mp)*	Observații / Referințe
	2.226	

* Suprafața este determinată în planul de proiecție Stereo 70.

DETALII LINIARE IMOBIL



Date referitoare la teren

Crt	Categorie folosință	Intra vilan	Suprafața (mp)	Tarla	Parcelă	Nr. topo	Observații / Referințe
1	vie	NU	2.226	5	61/29	-	

Lungime Segmente

1) Valorile lungimilor segmentelor sunt obținute din proiecție în plan.

Punct început	X / Y	Punct sfârșit	X / Y	Lungime segment (** (m)
1	613.946,052 392.824,291	2	613.945,234 392.828,056	3.854
2	613.945,234 392.828,056	3	613.402,355 392.606,356	586.403
3	613.402,355 392.606,356	4	613.403,08 392.602,552	3.872
4	613.403,08 392.602,552	1	613.946,052 392.824,291	586.504

** Lungimile segmentelor sunt determinate în planul de proiecție Stereo 70 și sunt rotunjite la 1 milimetru.

***** Distanţa dintre puncte este formată din segmente cumulate ce sunt mai mici decât valoarea 1 milimetru.**

**DATE DESPRE IMOBILUL NR. 1544**

Oficiul de Cadastru și Publicitate Imobiliară PRAHOVA
Biroul de Cadastru și Publicitate Imobiliară Ploiești

A. Partea I. Descrierea imobilului

TEREN Extravilan

Adresa: Jud. Prahova

Nr. Crt	Nr cadastral Nr. topografic	Suprafața* (mp)	Observații / Referințe
A1		1.113	Sector cadastral:5 Teren neimprejmuit;

B. Partea II. Proprietari și acte

Inscrieri privitoare la dreptul de proprietate și alte drepturi reale	Referințe
/	
Act Administrativ nr. 60969, din 04/09/1996 emis de CJPSDPAT (titlu de proprietate);	
B1	A1
Intabulare, drept de PROPRIETATE, dobandit prin Reconstituire, cota actuala 1/1 1) OPRESCU UGENIA	

C. Partea III. SARCINI .


Inscrieri privind dezmembramintele dreptului de proprietate, drepturi reale de garanție și sarcini	Referințe
NU SUNT	

Anexa Nr. 1 La Partea I

Teren

Nr cadastral	Suprafața (mp)*	Observații / Referințe
	1.113	

* Suprafața este determinată în planul de proiecție Stereo 70.



Date referitoare la teren

Crt	Categorie folosință	Intra vilan	Suprafața (mp)	Tarla	Parcelă	Nr. topo	Observații / Referințe
1	vie	NU	1.113	5	61/28	-	

Lungime Segmente

1) Valorile lungimilor segmentelor sunt obținute din proiecție în plan.

Punct început	X / Y	Punct sfârșit	X / Y	Lungime segment (** (m)
1	613.946,461 392.822,408	2	613.946,052 392.824,291	1.927
2	613.946,052 392.824,291	3	613.403,08 392.602,552	586.504
3	613.403,08 392.602,552	4	613.403,406 392.600,843	1.74
4	613.403,406 392.600,843	5	613.403,443 392.600,65	0.196
5	613.403,443 392.600,65	1	613.946,461 392.822,408	586.554

**** Lungimile segmentelor sunt determinate în planul de proiecție Stereo 70 și sunt rotunjite la 1 milimetru.**

***** Distanța dintre puncte este formată din segmente cumulate ce sunt mai mici decât valoarea 1 milimetru.**

**DATE DESPRE IMOBILUL NR. 1545**

Oficiul de Cadastru și Publicitate Imobiliară PRAHOVA
Biroul de Cadastru și Publicitate Imobiliară Ploiești

A. Partea I. Descrierea imobilului

TEREN Extravilan

Adresa: Jud. Prahova

Nr. Crt	Nr cadastral Nr. topografic	Suprafața* (mp)	Observații / Referințe
A1		1.114	Sector cadastral:5 Teren neimprejmuit;

B. Partea II. Proprietari și acte

Inscrieri privitoare la dreptul de proprietate și alte drepturi reale	Referințe
/	
Act Administrativ nr. 64681, din 04/03/1997 emis de CJPSDPAT (titlu de proprietate);	
B1 Intabulare, drept de PROPRIETATE, dobandit prin Reconstituire, cota actuala 1/1 1) CLIM AUREL	A1

C. Partea III. SARCINI .


Inscrieri privind dezmembramintele dreptului de proprietate, drepturi reale de garanție și sarcini	Referințe
NU SUNT	

Anexa Nr. 1 La Partea I

Teren

Nr cadastral	Suprafața (mp)*	Observații / Referințe
	1.114	

* Suprafața este determinată în planul de proiecție Stereo 70.



Date referitoare la teren

Crt	Categorie folosință	Intra vilan	Suprafața (mp)	Tarla	Parcelă	Nr. topo	Observații / Referințe
1	vie	NU	1.114	5	61/27	-	

Lungime Segmente

1) Valorile lungimilor segmentelor sunt obținute din proiecție în plan.

Punct început	X / Y	Punct sfârșit	X / Y	Lungime segment (** (m)
1	613.946,668 392.820,44	2	613.946,548 392.822,007	1.572
2	613.946,548 392.822,007	3	613.946,461 392.822,408	0.41
3	613.946,461 392.822,408	4	613.403,443 392.600,65	586.554
4	613.403,443 392.600,65	5	613.403,806 392.598,747	1.938
5	613.403,806 392.598,747	1	613.946,668 392.820,44	586.385

**** Lungimile segmentelor sunt determinate în planul de proiecție Stereo 70 și sunt rotunjite la 1 milimetru.**

***** Distanța dintre puncte este formată din segmente cumulate ce sunt mai mici decât valoarea 1 milimetru.**

**DATE DESPRE IMOBILUL NR. 1546**

Oficiul de Cadastru și Publicitate Imobiliară PRAHOVA
Biroul de Cadastru și Publicitate Imobiliară Ploiești

A. Partea I. Descrierea imobilului

TEREN Extravilan

Adresa: Jud. Prahova

Nr. Crt	Nr cadastral Nr. topografic	Suprafața* (mp)	Observații / Referințe
A1		3.347	Sector cadastral:5 Teren neimprejmuit;

B. Partea II. Proprietari și acte

Inscrieri privitoare la dreptul de proprietate și alte drepturi reale		Referințe
/		
Act Administrativ nr. 71680, din 25/03/1998 emis de CJPSDPAT (titlu de proprietate);		
B1	Intabulare, drept de PROPRIETATE, dobandit prin Reconstituire, cota actuala 1/1 1) CONSTANTIN ANA 2) CLIM ANTONIA	A1

C. Partea III. SARCINI .


Inscrieri privind dezmembramintele dreptului de proprietate, drepturi reale de garanție și sarcini	Referințe
NU SUNT	

Anexa Nr. 1 La Partea I

Teren

Nr cadastral	Suprafața (mp)*	Observații / Referințe
	3.347	

* Suprafața este determinată în planul de proiecție Stereo 70.



Date referitoare la teren

Crt	Categorie folosință	Intravilan	Suprafața (mp)	Tarla	Parcelă	Nr. topo	Observații / Referințe
1	vie	NU	3.347	5	61/26	-	

Lungime Segmente

1) Valorile lungimilor segmentelor sunt obținute din proiecție în plan.

Punct început	X / Y	Punct sfârșit	X / Y	Lungime segment (** (m)
1	613.404,896 392.593,023	2	613.947,128 392.814,46	585.704
2	613.947,128 392.814,46	3	613.946,668 392.820,44	5.998
3	613.946,668 392.820,44	4	613.403,806 392.598,747	586.385
4	613.403,806 392.598,747	5	613.404,159 392.596,895	1.885
5	613.404,159 392.596,895	1	613.404,896 392.593,023	3.942

**** Lungimile segmentelor sunt determinate în planul de proiecție Stereo 70 și sunt rotunjite la 1 milimetru.**

***** Distanța dintre puncte este formată din segmente cumulate ce sunt mai mici decât valoarea 1 milimetru.**

**DATE DESPRE IMOBILUL NR. 1547**

Oficiul de Cadastru și Publicitate Imobiliară PRAHOVA
Biroul de Cadastru și Publicitate Imobiliară Ploiești

A. Partea I. Descrierea imobilului

TEREN Extravilan

Adresa: Jud. Prahova

Nr. Crt	Nr cadastral Nr. topografic	Suprafața* (mp)	Observații / Referințe
A1	22267	2.233	Sector cadastral:5 Teren neimprejmuit; IMOBIL INSCRIS IN CF SPORADIC 22267

B. Partea II. Proprietari și acte

Inscrieri privitoare la dreptul de proprietate și alte drepturi reale		Referințe
/		
Act Notarial nr. 665, din 09/06/2017 emis de BIN STOICESCU ISABELA (contract de vanzare-cumparare);		
B1	Intabulare, drept de PROPRIETATE, dobandit prin Conventie, cota actuala 1/1 1) DUMITRESCU CONSTANTIN 2) DUMITRESCU GETA	A1

C. Partea III. SARCINI .

Inscrieri privind dezmembramintele dreptului de proprietate, drepturi reale de garanție și sarcini	Referințe
NU SUNT	


Anexa Nr. 1 La Partea I

Teren

Nr cadastral	Suprafața (mp)*	Observații / Referințe
22267	2.233	IMOBIL INSCRIS IN CF SPORADIC 22267

* Suprafața este determinată în planul de proiecție Stereo 70.

DETALII LINIARE IMOBIL



Date referitoare la teren

Crt	Categorie folosință	Intra vilan	Suprafața (mp)	Tarla	Parcelă	Nr. topo	Observații / Referințe
1	vie	NU	2.233	5	61/25	-	

Lungime Segmente

1) Valorile lungimilor segmentelor sunt obținute din proiecție în plan.

Punct început	X / Y	Punct sfârșit	X / Y	Lungime segment (** (m)
1	613.947,958 392.810,682	2	613.947,14 392.814,297	3.706
2	613.947,14 392.814,297	3	613.947,128 392.814,46	0.163
3	613.947,128 392.814,46	4	613.404,896 392.593,023	585.704
4	613.404,896 392.593,023	5	613.404,911 392.592,946	0.078
5	613.404,911 392.592,946	6	613.405,625 392.589,201	3.813

Punct început	X / Y	Punct sfârșit	X / Y	Lungime segment (** (m)
6	613.405,625 392.589,201	1	613.947,958 392.810,682	585.815

** Lungimile segmentelor sunt determinate în planul de proiecție Stereo 70 și sunt rotunjite la 1 milimetru.

*** Distanța dintre puncte este formată din segmente cumulate ce sunt mai mici decât valoarea 1 milimetru.

**DATE DESPRE IMOBILUL NR. 1548**

Oficiul de Cadastru și Publicitate Imobiliară PRAHOVA
Biroul de Cadastru și Publicitate Imobiliară Ploiești

A. Partea I. Descrierea imobilului

TEREN Extravilan

Adresa: Jud. Prahova

Nr. Crt	Nr cadastral Nr. topografic	Suprafața* (mp)	Observații / Referințe
A1	22268	2.233	Sector cadastral:5 Teren neimprejmuit; IMOBIL INSCRIS IN CF SPORADIC 22268

B. Partea II. Proprietari și acte

Inscrieri privitoare la dreptul de proprietate și alte drepturi reale		Referințe
/		
Act Notarial nr. 581, din 24/05/2017 emis de BIN STOICESCU ISABELA;		
B1	Intabulare, drept de PROPRIETATE, dobandit prin Conventie, cota actuala 1/1 1) DUMITRESCU CONSTANTIN 2) DUMITRESCU GETA	A1

C. Partea III. SARCINI .

Inscrieri privind dezmembramintele dreptului de proprietate, drepturi reale de garanție și sarcini	Referințe
NU SUNT	


Anexa Nr. 1 La Partea I

Teren

Nr cadastral	Suprafața (mp)*	Observații / Referințe
22268	2.233	IMOBIL INSCRIS IN CF SPORADIC 22268

* Suprafața este determinată în planul de proiecție Stereo 70.

DETALII LINIARE IMOBIL



Date referitoare la teren

Crt	Categorie folosință	Intra vilan	Suprafața (mp)	Tarla	Parcelă	Nr. topo	Observații / Referințe
2233	vie	NU	2.233	5	61/25	-	

Lungime Segmente

1) Valorile lungimilor segmentelor sunt obținute din proiecție în plan.

Punct început	X / Y	Punct sfârșit	X / Y	Lungime segment (** (m)
1	613.948,811 392.806,912	2	613.947,958 392.810,682	3.866
2	613.947,958 392.810,682	3	613.405,625 392.589,201	585.815
3	613.405,625 392.589,201	4	613.406,353 392.585,381	3.888
4	613.406,353 392.585,381	1	613.948,811 392.806,912	585.949

**** Lungimile segmentelor sunt determinate în planul de proiecție Stereo 70 și sunt rotunjite la 1 milimetru.**

***** Distanța dintre puncte este formată din segmente cumulate ce sunt mai mici decât valoarea 1 milimetru.**

**DATE DESPRE IMOBILUL NR. 1549**

Oficiul de Cadastru și Publicitate Imobiliară PRAHOVA
Biroul de Cadastru și Publicitate Imobiliară Ploiești

A. Partea I. Descrierea imobilului

TEREN Extravilan

Adresa: Jud. Prahova

Nr. Crt	Nr cadastral Nr. topografic	Suprafața* (mp)	Observații / Referințe
A1	21625	1.115	Sector cadastral:5 Teren neimprejmuit; IMOBIL INSCRIS IN CF SPORADIC 21625

B. Partea II. Proprietari și acte

Inscrieri privitoare la dreptul de proprietate și alte drepturi reale		Referințe
/		
Act Notarial nr. 825, din 04/07/2017 emis de BIN STOICESCU ISABELA (contract de vanzare-cumparare);		
B1	Intabulare, drept de PROPRIETATE, dobandit prin Conventie, cota actuala 1/1 1) DUMITRESCU CONSTANTIN 2) DUMITRESCU GETA	A1

C. Partea III. SARCINI .


Inscrieri privind dezmembramintele dreptului de proprietate, drepturi reale de garanție și sarcini	Referințe
NU SUNT	

Anexa Nr. 1 La Partea I

Teren

Nr cadastral	Suprafața (mp)*	Observații / Referințe
21625	1.115	IMOBIL INSCRIS IN CF SPORADIC 21625

* Suprafața este determinată în planul de proiecție Stereo 70.



Date referitoare la teren

Crt	Categorie folosință	Intra vilan	Suprafața (mp)	Tarla	Parcelă	Nr. topo	Observații / Referințe
1	vie	NU	1.115	5	61/24	-	

Lungime Segmente

1) Valorile lungimilor segmentelor sunt obținute din proiecție în plan.

Punct început	X / Y	Punct sfârșit	X / Y	Lungime segment (** (m)
1	613.949,236 392.805,034	2	613.948,811 392.806,912	1.925
2	613.948,811 392.806,912	3	613.406,353 392.585,381	585.949
3	613.406,353 392.585,381	4	613.406,717 392.583,471	1.945
4	613.406,717 392.583,471	1	613.949,236 392.805,034	586.018

** Lungimile segmentelor sunt determinate în planul de proiecție Stereo 70 și sunt rotunjite la 1 milimetru.

***** Distanţa dintre puncte este formată din segmente cumulate ce sunt mai mici decât valoarea 1 milimetru.**

**DATE DESPRE IMOBILUL NR. 1550**

Oficiul de Cadastru și Publicitate Imobiliară PRAHOVA
Biroul de Cadastru și Publicitate Imobiliară Ploiești

A. Partea I. Descrierea imobilului

TEREN Extravilan

Adresa: Jud. Prahova

Nr. Crt	Nr cadastral Nr. topografic	Suprafața* (mp)	Observații / Referințe
A1		2.236	Sector cadastral:5 Teren neimprejmuit;

B. Partea II. Proprietari și acte

Inscrieri privitoare la dreptul de proprietate și alte drepturi reale	Referințe
/	
Act Administrativ nr. 62829, din 18/10/1996 emis de CJPSDPAT (titlu de proprietate);	
B1	A1
Intabulare, drept de PROPRIETATE, dobandit prin Reconstituire, cota actuala 1/1 1) FLOROIU ION NICOLAE	

C. Partea III. SARCINI .


Inscrieri privind dezmembramintele dreptului de proprietate, drepturi reale de garanție și sarcini	Referințe
NU SUNT	

Anexa Nr. 1 La Partea I

Teren

Nr cadastral	Suprafața (mp)*	Observații / Referințe
	2.236	

* Suprafața este determinată în planul de proiecție Stereo 70.



Date referitoare la teren

Crt	Categorie folosință	Intravilan	Suprafața (mp)	Tarla	Parcelă	Nr. topo	Observații / Referințe
1	vie	NU	2.236	5	61/23	-	

Lungime Segmente

1) Valorile lungimilor segmentelor sunt obținute din proiecție în plan.

Punct început	X / Y	Punct sfârșit	X / Y	Lungime segment (** (m)
1	613.950,078 392.801,309	2	613.949,469 392.804,004	2.763
2	613.949,469 392.804,004	3	613.949,236 392.805,034	1.056
3	613.949,236 392.805,034	4	613.406,717 392.583,471	586.018
4	613.406,717 392.583,471	5	613.406,845 392.582,801	0.682
5	613.406,845 392.582,801	6	613.407,446 392.579,648	3.21

Punct început	X / Y	Punct sfârșit	X / Y	Lungime segment (** (m)
6	613.407,446 392.579,648	7	613.678,742 392.690,419	293.039
7	613.678,742 392.690,419	1	613.950,078 392.801,309	293.121

** Lungimile segmentelor sunt determinate în planul de proiecție Stereo 70 și sunt rotunjite la 1 milimetru.

*** Distanța dintre puncte este formată din segmente cumulate ce sunt mai mici decât valoarea 1 milimetru.

**DATE DESPRE IMOBILUL NR. 1551**

Oficiul de Cadastru și Publicitate Imobiliară PRAHOVA
Biroul de Cadastru și Publicitate Imobiliară Ploiești

A. Partea I. Descrierea imobilului

TEREN Extravilan

Adresa: Jud. Prahova

Nr. Crt	Nr cadastral Nr. topografic	Suprafața* (mp)	Observații / Referințe
A1	21773	559	Sector cadastral:5 Teren neimprejmuit; IMOBIL INSCRIS IN CF SPORADIC 21773

B. Partea II. Proprietari și acte

Inscrieri privitoare la dreptul de proprietate și alte drepturi reale		Referințe
/		
Act Notarial nr. 713, din 21/11/2000 emis de BNP HURDUC ION (act de partaj);		
B1	Intabulare, drept de PROPRIETATE, dobandit prin Conventie, cota actuala 1/1 1) ACHIM ILIE	A1

C. Partea III. SARCINI .


Inscrieri privind dezmembramintele dreptului de proprietate, drepturi reale de garanție și sarcini	Referințe
NU SUNT	

Anexa Nr. 1 La Partea I

Teren

Nr cadastral	Suprafața (mp)*	Observații / Referințe
21773	559	IMOBIL INSCRIS IN CF SPORADIC 21773

* Suprafața este determinată în planul de proiecție Stereo 70.



Date referitoare la teren

Crt	Categorie folosință	Intravilan	Suprafața (mp)	Tarla	Parcelă	Nr. topo	Observații / Referințe
1	vie	NU	559	5	61/62	-	

Lungime Segmente

1) Valorile lungimilor segmentelor sunt obținute din proiecție în plan.

Punct început	X / Y	Punct sfârșit	X / Y	Lungime segment (** (m)
1	613.678,742 392.690,419	2	613.407,446 392.579,648	293.039
2	613.407,446 392.579,648	3	613.407,598 392.578,852	0.81
3	613.407,598 392.578,852	4	613.407,811 392.577,736	1.136
4	613.407,811 392.577,736	5	613.679,169 392.688,533	293.106
5	613.679,169 392.688,533	1	613.678,742 392.690,419	1.934

**** Lungimile segmentelor sunt determinate în planul de proiecție Stereo 70 și sunt rotunjite la 1 milimetru.**

***** Distanța dintre puncte este formată din segmente cumulate ce sunt mai mici decât valoarea 1 milimetru.**

**DATE DESPRE IMOBILUL NR. 1552**

Oficiul de Cadastru și Publicitate Imobiliară PRAHOVA
Biroul de Cadastru și Publicitate Imobiliară Ploiești

A. Partea I. Descrierea imobilului

TEREN Extravilan

Nr. cadastral vechi:87

Adresa: Jud. Prahova

Nr. Crt	Nr cadastral Nr. topografic	Suprafața* (mp)	Observații / Referințe
A1	21777	559	Sector cadastral:5 Teren neimprejmuit; IMOBIL INSCRIS IN CF SPORADIC 21777

B. Partea II. Proprietari și acte

Inscrieri privitoare la dreptul de proprietate și alte drepturi reale	Referințe
/	
Act Notarial nr. 713, din 21/11/2000 emis de BNP HURDUC ION (act de partaj);	
B1	A1
Intabulare, drept de PROPRIETATE, dobandit prin Conventie, cota actuala 1/1 1) ACHIM GHEORGHE DEFUNCT:Da	

C. Partea III. SARCINI .


Inscrieri privind dezmembramintele dreptului de proprietate, drepturi reale de garanție și sarcini	Referințe
NU SUNT	

Anexa Nr. 1 La Partea I

Teren

Nr cadastral	Suprafața (mp)*	Observații / Referințe
21777	559	IMOBIL INSCRIS IN CF SPORADIC 21777

* Suprafața este determinată în planul de proiecție Stereo 70.



Date referitoare la teren

Crt	Categorie folosință	Intravilan	Suprafața (mp)	Tarla	Parcelă	Nr. topo	Observații / Referințe
1	vie	NU	559	5	61/22	-	

Lungime Segmente

1) Valorile lungimilor segmentelor sunt obținute din proiecție în plan.

Punct început	X / Y	Punct sfârșit	X / Y	Lungime segment (** (m)
1	613.407,811 392.577,736	2	613.408,175 392.575,825	1.945
2	613.408,175 392.575,825	3	613.679,596 392.686,647	293.174
3	613.679,596 392.686,647	4	613.679,169 392.688,533	1.933
4	613.679,169 392.688,533	1	613.407,811 392.577,736	293.106

** Lungimile segmentelor sunt determinate în planul de proiecție Stereo 70 și sunt rotunjite la 1 milimetru.

***** Distanţa dintre puncte este formată din segmente cumulate ce sunt mai mici decât valoarea 1 milimetru.**

**DATE DESPRE IMOBILUL NR. 1553**

Oficiul de Cadastru și Publicitate Imobiliară PRAHOVA
Biroul de Cadastru și Publicitate Imobiliară Ploiești

A. Partea I. Descrierea imobilului

TEREN Extravilan

Adresa: Jud. Prahova

Nr. Crt	Nr cadastral Nr. topografic	Suprafața* (mp)	Observații / Referințe
A1	21782	559	Sector cadastral:5 Teren neimprejmuit; IMOBIL INSCRIS IN CF SPORADIC 21782

B. Partea II. Proprietari și acte

Inscrieri privitoare la dreptul de proprietate și alte drepturi reale		Referințe
/		
Act Notarial nr. 713, din 21/11/2000 emis de BNP HURDUC ION (act de partaj);		
B1	Intabulare, drept de PROPRIETATE, dobandit prin Conventie, cota actuala 1/1 1) TOTOLICI FLORICA	A1

C. Partea III. SARCINI .


Inscrieri privind dezmembramintele dreptului de proprietate, drepturi reale de garanție și sarcini	Referințe
NU SUNT	

Anexa Nr. 1 La Partea I

Teren

Nr cadastral	Suprafața (mp)*	Observații / Referințe
21782	559	IMOBIL INSCRIS IN CF SPORADIC 21782

* Suprafața este determinată în planul de proiecție Stereo 70.



Date referitoare la teren

Crt	Categorie folosință	Intravilan	Suprafața (mp)	Tarla	Parcelă	Nr. topo	Observații / Referințe
1	vie	NU	559	5	61/22	-	

Lungime Segmente

1) Valorile lungimilor segmentelor sunt obținute din proiecție în plan.

Punct început	X / Y	Punct sfârșit	X / Y	Lungime segment (** (m)
1	613.950,505 392.799,422	2	613.950,294 392.800,356	0.957
2	613.950,294 392.800,356	3	613.950,078 392.801,309	0.977
3	613.950,078 392.801,309	4	613.678,742 392.690,419	293.121
4	613.678,742 392.690,419	5	613.679,169 392.688,533	1.934
5	613.679,169 392.688,533	1	613.950,505 392.799,422	293.121

**** Lungimile segmentelor sunt determinate în planul de proiecție Stereo 70 și sunt rotunjite la 1 milimetru.**

***** Distanța dintre puncte este formată din segmente cumulate ce sunt mai mici decât valoarea 1 milimetru.**

**DATE DESPRE IMOBILUL NR. 1554**

Oficiul de Cadastru și Publicitate Imobiliară PRAHOVA
Biroul de Cadastru și Publicitate Imobiliară Ploiești

A. Partea I. Descrierea imobilului

TEREN Extravilan

Adresa: Jud. Prahova

Nr. Crt	Nr cadastral Nr. topografic	Suprafața* (mp)	Observații / Referințe
A1	21772	559	Sector cadastral:5 Teren neimprejmuit; IMOBIL INSCRIS IN CF SPORADIC 21772

B. Partea II. Proprietari și acte

Inscrieri privitoare la dreptul de proprietate și alte drepturi reale		Referințe
/		
Act Notarial nr. 242, din 23/07/2018 emis de BNP POPESCU VIORICA (contract de vanzare-cumparare);		
B2	Intabulare, drept de PROPRIETATE, dobandit prin Succesiune, cota actuala 1/1 1) DOBRESCU NARCISA ALEXANDRINA DEFUNCT:Da	A1

C. Partea III. SARCINI .

Inscrieri privind dezmembramintele dreptului de proprietate, drepturi reale de garanție și sarcini	Referințe
NU SUNT	


Anexa Nr. 1 La Partea I

Teren

Nr cadastral	Suprafața (mp)*	Observații / Referințe
21772	559	IMOBIL INSCRIS IN CF SPORADIC 21772

* Suprafața este determinată în planul de proiecție Stereo 70.

DETALII LINIARE IMOBIL



Date referitoare la teren

Crt	Categorie folosință	Intravilan	Suprafața (mp)	Tarla	Parcelă	Nr. topo	Observații / Referințe
1	vie	NU	559	5	61/22	-	

Lungime Segmente

1) Valorile lungimilor segmentelor sunt obținute din proiecție în plan.

Punct început	X / Y	Punct sfârșit	X / Y	Lungime segment (** (m)
1	613.950,932 392.797,537	2	613.950,505 392.799,422	1.933
2	613.950,505 392.799,422	3	613.679,169 392.688,533	293.121
3	613.679,169 392.688,533	4	613.679,596 392.686,647	1.933
4	613.679,596 392.686,647	1	613.950,932 392.797,537	293.121

** Lungimile segmentelor sunt determinate în planul de proiecție Stereo 70 și sunt rotunjite la 1 milimetru.

***** Distanţa dintre puncte este formată din segmente cumulate ce sunt mai mici decât valoarea 1 milimetru.**

**DATE DESPRE IMOBILUL NR. 1555**

Oficiul de Cadastru și Publicitate Imobiliară PRAHOVA
Biroul de Cadastru și Publicitate Imobiliară Ploiești

A. Partea I. Descrierea imobilului

TEREN Extravilan

Adresa: Jud. Prahova

Nr. Crt	Nr cadastral Nr. topografic	Suprafața* (mp)	Observații / Referințe
A1	22363	2.236	Sector cadastral:5 Teren neimprejmuit; IMOBIL INSCRIS IN CF SPORADIC 22363

B. Partea II. Proprietari și acte

Inscrieri privitoare la dreptul de proprietate și alte drepturi reale		Referințe
/		
Act Notarial nr. 175, din 02/02/2017 emis de BIN CĂLIN MARIA (contract de vanzare-cumparare);		
B1	Intabulare, drept de PROPRIETATE, dobandit prin Conventie, cota actuala 1/1 1) TUDOROIU CONSTANTIN LIVIU 2) TUDOROIU LILIANA LIZICA	A1

C. Partea III. SARCINI .


Inscrieri privind dezmembramintele dreptului de proprietate, drepturi reale de garanție și sarcini	Referințe
NU SUNT	

Anexa Nr. 1 La Partea I

Teren

Nr cadastral	Suprafața (mp)*	Observații / Referințe
22363	2.236	IMOBIL INSCRIS IN CF SPORADIC 22363

* Suprafața este determinată în planul de proiecție Stereo 70.



Date referitoare la teren

Crt	Categorie folosință	Intravilan	Suprafața (mp)	Tarla	Parcelă	Nr. topo	Observații / Referințe
1	vie	NU	2.236	5	61/21	-	

Lungime Segmente

1) Valorile lungimilor segmentelor sunt obținute din proiecție în plan.

Punct început	X / Y	Punct sfârșit	X / Y	Lungime segment (** (m)
1	613.951,795 392.793,721	2	613.950,932 392.797,537	3.913
2	613.950,932 392.797,537	3	613.679,596 392.686,647	293.121
3	613.679,596 392.686,647	4	613.408,175 392.575,825	293.174
4	613.408,175 392.575,825	5	613.408,904 392.572,004	3.89
5	613.408,904 392.572,004	1	613.951,795 392.793,721	586.421

**** Lungimile segmentelor sunt determinate în planul de proiecție Stereo 70 și sunt rotunjite la 1 milimetru.**

***** Distanța dintre puncte este formată din segmente cumulate ce sunt mai mici decât valoarea 1 milimetru.**

**DATE DESPRE IMOBILUL NR. 1556**

Oficiul de Cadastru și Publicitate Imobiliară PRAHOVA
Biroul de Cadastru și Publicitate Imobiliară Ploiești

A. Partea I. Descrierea imobilului

TEREN Extravilan

Adresa: Jud. Prahova

Nr. Crt	Nr cadastral Nr. topografic	Suprafața* (mp)	Observații / Referințe
A1	21665	1.114	Sector cadastral:5 Teren neimprejmuit; IMOBIL INSCRIS IN CF SPORADIC 21665

B. Partea II. Proprietari și acte

Inscrieri privitoare la dreptul de proprietate și alte drepturi reale		Referințe
/		
Act Administrativ nr. 980, din 15/04/2003 emis de BIN CĂLIN MARIA (contract de vanzare-cumparare);		
B1	Intabulare, drept de PROPRIETATE, dobandit prin Conventie, cota actuala 1/1 1) JALBĂ ION 2) JALBĂ ELENA	A1

C. Partea III. SARCINI .


Inscrieri privind dezmembramintele dreptului de proprietate, drepturi reale de garanție și sarcini	Referințe
NU SUNT	

Anexa Nr. 1 La Partea I

Teren

Nr cadastral	Suprafața (mp)*	Observații / Referințe
21665	1.114	IMOBIL INSCRIS IN CF SPORADIC 21665

* Suprafața este determinată în planul de proiecție Stereo 70.



Date referitoare la teren

Crt	Categorie folosință	Intra vilan	Suprafața (mp)	Tarla	Parcelă	Nr. topo	Observații / Referințe
1	vie	NU	1.114	5	61/20	-	

Lungime Segmente

1) Valorile lungimilor segmentelor sunt obținute din proiecție în plan.

Punct început	X / Y	Punct sfârșit	X / Y	Lungime segment (** (m)
1	613.409,268 392.570,093	2	613.952,219 392.791,848	586.491
2	613.952,219 392.791,848	3	613.951,795 392.793,721	1.92
3	613.951,795 392.793,721	4	613.408,904 392.572,004	586.421
4	613.408,904 392.572,004	1	613.409,268 392.570,093	1.945

** Lungimile segmentelor sunt determinate în planul de proiecție Stereo 70 și sunt rotunjite la 1 milimetru.

***** Distanţa dintre puncte este formată din segmente cumulate ce sunt mai mici decât valoarea 1 milimetru.**

**DATE DESPRE IMOBILUL NR. 1557**

Oficiul de Cadastru și Publicitate Imobiliară PRAHOVA
Biroul de Cadastru și Publicitate Imobiliară Ploiești

A. Partea I. Descrierea imobilului

TEREN Extravilan

Adresa: Jud. Prahova

Nr. Crt	Nr cadastral Nr. topografic	Suprafața* (mp)	Observații / Referințe
A1		1.119	Sector cadastral:5 Teren neimprejmuit;

B. Partea II. Proprietari și acte

Inscrieri privitoare la dreptul de proprietate și alte drepturi reale		Referințe
/		
Act Administrativ nr. 64639, din 04/03/1997 emis de CJPSDPAT (titlu de proprietate);		
B1	Intabulare, drept de PROPRIETATE, dobandit prin Reconstituire, cota actuala 1/1 1) DUMITRESCU NICOLAE 2) TUDOROIU VICTORIA	A1

C. Partea III. SARCINI .


Inscrieri privind dezmembramintele dreptului de proprietate, drepturi reale de garanție și sarcini	Referințe
NU SUNT	

Anexa Nr. 1 La Partea I

Teren

Nr cadastral	Suprafața (mp)*	Observații / Referințe
	1.119	

* Suprafața este determinată în planul de proiecție Stereo 70.



Date referitoare la teren

Crt	Categorie folosință	Intravilan	Suprafața (mp)	Tarla	Parcelă	Nr. topo	Observații / Referințe
1	vie	NU	1.119	5	61/19	-	

Lungime Segmente

1) Valorile lungimilor segmentelor sunt obținute din proiecție în plan.

Punct început	X / Y	Punct sfârșit	X / Y	Lungime segment (** (m)
1	613.952,646 392.789,961	2	613.952,219 392.791,848	1.936
2	613.952,219 392.791,848	3	613.409,268 392.570,093	586.491
3	613.409,268 392.570,093	4	613.409,632 392.568,181	1.946
4	613.409,632 392.568,181	1	613.952,646 392.789,961	586.558

** Lungimile segmentelor sunt determinate în planul de proiecție Stereo 70 și sunt rotunjite la 1 milimetru.

***** Distanţa dintre puncte este formată din segmente cumulate ce sunt mai mici decât valoarea 1 milimetru.**

**DATE DESPRE IMOBILUL NR. 1558**

Oficiul de Cadastru și Publicitate Imobiliară PRAHOVA
Biroul de Cadastru și Publicitate Imobiliară Ploiești

A. Partea I. Descrierea imobilului

TEREN Extravilan

Adresa: Jud. Prahova

Nr. Crt	Nr cadastral Nr. topografic	Suprafața* (mp)	Observații / Referințe
A1	22995	2.241	Sector cadastral:5 Teren neimprejmuit; IMOBIL INSCRIS IN CF SPORADIC 22995

B. Partea II. Proprietari și acte

Inscrieri privitoare la dreptul de proprietate și alte drepturi reale		Referințe
/		
Act Normativ nr. 589, din 09/04/2019 emis de BIN STOICESCU ISABELA (contract de vanzare-cumparare);		
B1	Intabulare, drept de PROPRIETATE, dobandit prin Conventie, cota actuala 1/1 1) RADU IOAN 2) RADU SULTANA	A1

C. Partea III. SARCINI .


Inscrieri privind dezmembramintele dreptului de proprietate, drepturi reale de garanție și sarcini	Referințe
NU SUNT	

Anexa Nr. 1 La Partea I

Teren

Nr cadastral	Suprafața (mp)*	Observații / Referințe
22995	2.241	IMOBIL INSCRIS IN CF SPORADIC 22995

* Suprafața este determinată în planul de proiecție Stereo 70.



Date referitoare la teren

Crt	Categorie folosință	Intra vilan	Suprafața (mp)	Tarla	Parcelă	Nr. topo	Observații / Referințe
1	vie	NU	2.241	5	61/18	-	

Lungime Segmente

1) Valorile lungimilor segmentelor sunt obținute din proiecție în plan.

Punct început	X / Y	Punct sfârșit	X / Y	Lungime segment (** (m)
1	613.954,988 392.786,792	2	613.953,136 392.787,796	2.107
2	613.953,136 392.787,796	3	613.952,646 392.789,961	2.219
3	613.952,646 392.789,961	4	613.409,632 392.568,181	586.558
4	613.409,632 392.568,181	5	613.410,362 392.564,355	3.895
5	613.410,362 392.564,355	1	613.954,988 392.786,792	588.299

**** Lungimile segmentelor sunt determinate în planul de proiecție Stereo 70 și sunt rotunjite la 1 milimetru.**

***** Distanța dintre puncte este formată din segmente cumulate ce sunt mai mici decât valoarea 1 milimetru.**

**DATE DESPRE IMOBILUL NR. 1559**

Oficiul de Cadastru și Publicitate Imobiliară PRAHOVA
Biroul de Cadastru și Publicitate Imobiliară Ploiești

A. Partea I. Descrierea imobilului

TEREN Extravilan

Adresa: Jud. Prahova

Nr. Crt	Nr cadastral Nr. topografic	Suprafața* (mp)	Observații / Referințe
A1		1.122	Sector cadastral:5 Teren neimprejmuit;

B. Partea II. Proprietari și acte

Inscrieri privitoare la dreptul de proprietate și alte drepturi reale		Referințe
/		
Act Administrativ nr. 69666, din 20/06/1997 emis de CJPSDPAT (titlu de proprietate);		
B1	Intabulare, drept de PROPRIETATE, dobandit prin Reconstituire, cota actuala 1/1 1) BURCIU CRĂCIUN AUREL	A1

C. Partea III. SARCINI .


Inscrieri privind dezmembramintele dreptului de proprietate, drepturi reale de garanție și sarcini	Referințe
NU SUNT	

Anexa Nr. 1 La Partea I

Teren

Nr cadastral	Suprafața (mp)*	Observații / Referințe
	1.122	

* Suprafața este determinată în planul de proiecție Stereo 70.



Date referitoare la teren

Crt	Categorie folosință	Intravilan	Suprafața (mp)	Tarla	Parcelă	Nr. topo	Observații / Referințe
1	vie	NU	1.122	5	61/17	-	

Lungime Segmente

1) Valorile lungimilor segmentelor sunt obținute din proiecție în plan.

Punct început	X / Y	Punct sfârșit	X / Y	Lungime segment (** (m)
1	613.410,725 392.562,447	2	613.957,149 392.785,619	590.242
2	613.957,149 392.785,619	3	613.954,988 392.786,792	2.459
3	613.954,988 392.786,792	4	613.410,362 392.564,355	588.299
4	613.410,362 392.564,355	1	613.410,725 392.562,447	1.942

** Lungimile segmentelor sunt determinate în planul de proiecție Stereo 70 și sunt rotunjite la 1 milimetru.

***** Distanţa dintre puncte este formată din segmente cumulate ce sunt mai mici decât valoarea 1 milimetru.**

**DATE DESPRE IMOBILUL NR. 1560**

Oficiul de Cadastru și Publicitate Imobiliară PRAHOVA
Biroul de Cadastru și Publicitate Imobiliară Ploiești

A. Partea I. Descrierea imobilului

TEREN Extravilan

Adresa: Jud. Prahova

Nr. Crt	Nr cadastral Nr. topografic	Suprafața* (mp)	Observații / Referințe
A1		2.250	Sector cadastral:5 Teren neimprejmuit;

B. Partea II. Proprietari și acte

Inscrieri privitoare la dreptul de proprietate și alte drepturi reale		Referințe
/		
Act Administrativ nr. 55170, din 02/09/1996 emis de CJPSDPAT (titlu de proprietate);		
B1	Intabulare, drept de PROPRIETATE, dobandit prin Reconstituire, cota actuala 1/1 1) MUSTĂTEA ELIVIRICA	A1

C. Partea III. SARCINI .


Inscrieri privind dezmembramintele dreptului de proprietate, drepturi reale de garanție și sarcini	Referințe
NU SUNT	

Anexa Nr. 1 La Partea I

Teren

Nr cadastral	Suprafața (mp)*	Observații / Referințe
	2.250	

* Suprafața este determinată în planul de proiecție Stereo 70.



Date referitoare la teren

Crt	Categorie folosință	Intravilan	Suprafața (mp)	Tarla	Parcelă	Nr. topo	Observații / Referințe
1	vie	NU	2.250	5	61/16	-	

Lungime Segmente

1) Valorile lungimilor segmentelor sunt obținute din proiecție în plan.

Punct început	X / Y	Punct sfârșit	X / Y	Lungime segment (** (m)
1	613.411,482 392.558,652	2	613.961,428 392.783,262	594.045
2	613.961,428 392.783,262	3	613.959,743 392.784,212	1.935
3	613.959,743 392.784,212	4	613.957,149 392.785,619	2.951
4	613.957,149 392.785,619	5	613.410,725 392.562,447	590.242
5	613.410,725 392.562,447	6	613.411,018 392.560,911	1.564

Punct început	X / Y	Punct sfârșit	X / Y	Lungime segment (** (m)
6	613.411,018 392.560,911	1	613.411,482 392.558,652	2.306

** Lungimile segmentelor sunt determinate în planul de proiecție Stereo 70 și sunt rotunjite la 1 milimetru.

*** Distanța dintre puncte este formată din segmente cumulate ce sunt mai mici decât valoarea 1 milimetru.

**DATE DESPRE IMOBILUL NR. 1561**

Oficiul de Cadastru și Publicitate Imobiliară PRAHOVA
Biroul de Cadastru și Publicitate Imobiliară Ploiești

A. Partea I. Descrierea imobilului

TEREN Extravilan

Adresa: Jud. Prahova

Nr. Crt	Nr cadastral Nr. topografic	Suprafața* (mp)	Observații / Referințe
A1		2.256	Sector cadastral:5 Teren neimprejmuit;

B. Partea II. Proprietari și acte

Inscrieri privitoare la dreptul de proprietate și alte drepturi reale		Referințe
/		
Act Administrativ nr. 60911, din 03/09/1996 emis de CJPSDPAT (titlu de proprietate);		
B1	Intabulare, drept de PROPRIETATE, dobandit prin Reconstituire, cota actuala 1/1 1) DIMITRACHE GABRIEL	A1

C. Partea III. SARCINI .


Inscrieri privind dezmembramintele dreptului de proprietate, drepturi reale de garanție și sarcini	Referințe
NU SUNT	

Anexa Nr. 1 La Partea I

Teren

Nr cadastral	Suprafața (mp)*	Observații / Referințe
	2.256	

* Suprafața este determinată în planul de proiecție Stereo 70.



Date referitoare la teren

Crt	Categorie folosință	Intra vilan	Suprafața (mp)	Tarla	Parcelă	Nr. topo	Observații / Referințe
1	vie	NU	2.256	5	61/15	-	

Lungime Segmente

1) Valorile lungimilor segmentelor sunt obținute din proiecție în plan.

Punct început	X / Y	Punct sfârșit	X / Y	Lungime segment (** (m)
1	613.965,636 392.780,889	2	613.961,428 392.783,262	4.83
2	613.961,428 392.783,262	3	613.411,482 392.558,652	594.045
3	613.411,482 392.558,652	4	613.412,258 392.554,88	3.851
4	613.412,258 392.554,88	1	613.965,636 392.780,889	597.751

** Lungimile segmentelor sunt determinate în planul de proiecție Stereo 70 și sunt rotunjite la 1 milimetru.

***** Distanţa dintre puncte este formată din segmente cumulate ce sunt mai mici decât valoarea 1 milimetru.**

**DATE DESPRE IMOBILUL NR. 1562**

Oficiul de Cadastru și Publicitate Imobiliară PRAHOVA
Biroul de Cadastru și Publicitate Imobiliară Ploiești

A. Partea I. Descrierea imobilului

TEREN Extravilan

Adresa: Jud. Prahova

Nr. Crt	Nr cadastral Nr. topografic	Suprafața* (mp)	Observații / Referințe
A1	21293	5.677	Sector cadastral:5 Teren neimprejmuit; IMOBIL INSCRIS IN CF SPORADIC 21293

B. Partea II. Proprietari și acte

Inscrieri privitoare la dreptul de proprietate și alte drepturi reale		Referințe
/		
Hotarare Judecatoreasca nr. 432/259/2009, din 08/04/2009 emis de JUDECATORIA MIZIL;		
B1	Intabulare, drept de PROPRIETATE, dobandit prin Hotarare Judecatoreasca, cota actuala 1/1 1) BUCIU EUSTAFIE	A1

C. Partea III. SARCINI .


Inscrieri privind dezmembramintele dreptului de proprietate, drepturi reale de garanție și sarcini	Referințe
NU SUNT	

Anexa Nr. 1 La Partea I

Teren

Nr cadastral	Suprafața (mp)*	Observații / Referințe
21293	5.677	IMOBIL INSCRIS IN CF SPORADIC 21293

* Suprafața este determinată în planul de proiecție Stereo 70.



Date referitoare la teren

Crt	Categorie folosință	Intravilan	Suprafața (mp)	Tarla	Parcelă	Nr. topo	Observații / Referințe
1	vie	NU	5.677	5	61/14	-	

Lungime Segmente

1) Valorile lungimilor segmentelor sunt obținute din proiecție în plan.

Punct început	X / Y	Punct sfârșit	X / Y	Lungime segment (** (m)
1	613.987,649 392.779,711	2	613.995,0 392.782,774	7.963
2	613.995,0 392.782,774	3	613.988,338 392.781,848	6.726
3	613.988,338 392.781,848	4	613.972,681 392.775,901	16.748
4	613.972,681 392.775,901	5	613.965,636 392.780,889	8.632
5	613.965,636 392.780,889	6	613.412,258 392.554,88	597.751

Punct început	X / Y	Punct sfârşit	X / Y	Lungime segment (** (m)
6	613.412,258 392.554,88	7	613.413,042 392.551,067	3.893
7	613.413,042 392.551,067	8	613.414,589 392.545,738	5.549
8	613.414,589 392.545,738	9	613.682,566 392.655,15	289.453
9	613.682,566 392.655,15	1	613.987,649 392.779,711	329.531

** Lungimile segmentelor sunt determinate în planul de proiecție Stereo 70 și sunt rotunjite la 1 milimetru.

*** Distanța dintre puncte este formată din segmente cumulate ce sunt mai mici decât valoarea 1 milimetru.

**DATE DESPRE IMOBILUL NR. 1563**

Oficiul de Cadastru și Publicitate Imobiliară PRAHOVA
Biroul de Cadastru și Publicitate Imobiliară Ploiești

A. Partea I. Descrierea imobilului

TEREN Extravilan

Adresa: Jud. Prahova

Nr. Crt	Nr cadastral Nr. topografic	Suprafața* (mp)	Observații / Referințe
A1		819	Sector cadastral:5 Teren neimprejmuit;

B. Partea II. Proprietari și acte

Inscrieri privitoare la dreptul de proprietate și alte drepturi reale		Referințe
/		
Act Administrativ nr. 62823, din 18/10/1996 emis de CJPSDPAT (titlu de proprietate);		
B1	Intabulare, drept de PROPRIETATE, dobandit prin Reconstituire, cota actuala 1/1 1) BOZIERU PARASCHIV ALEXANDRU	A1

C. Partea III. SARCINI .

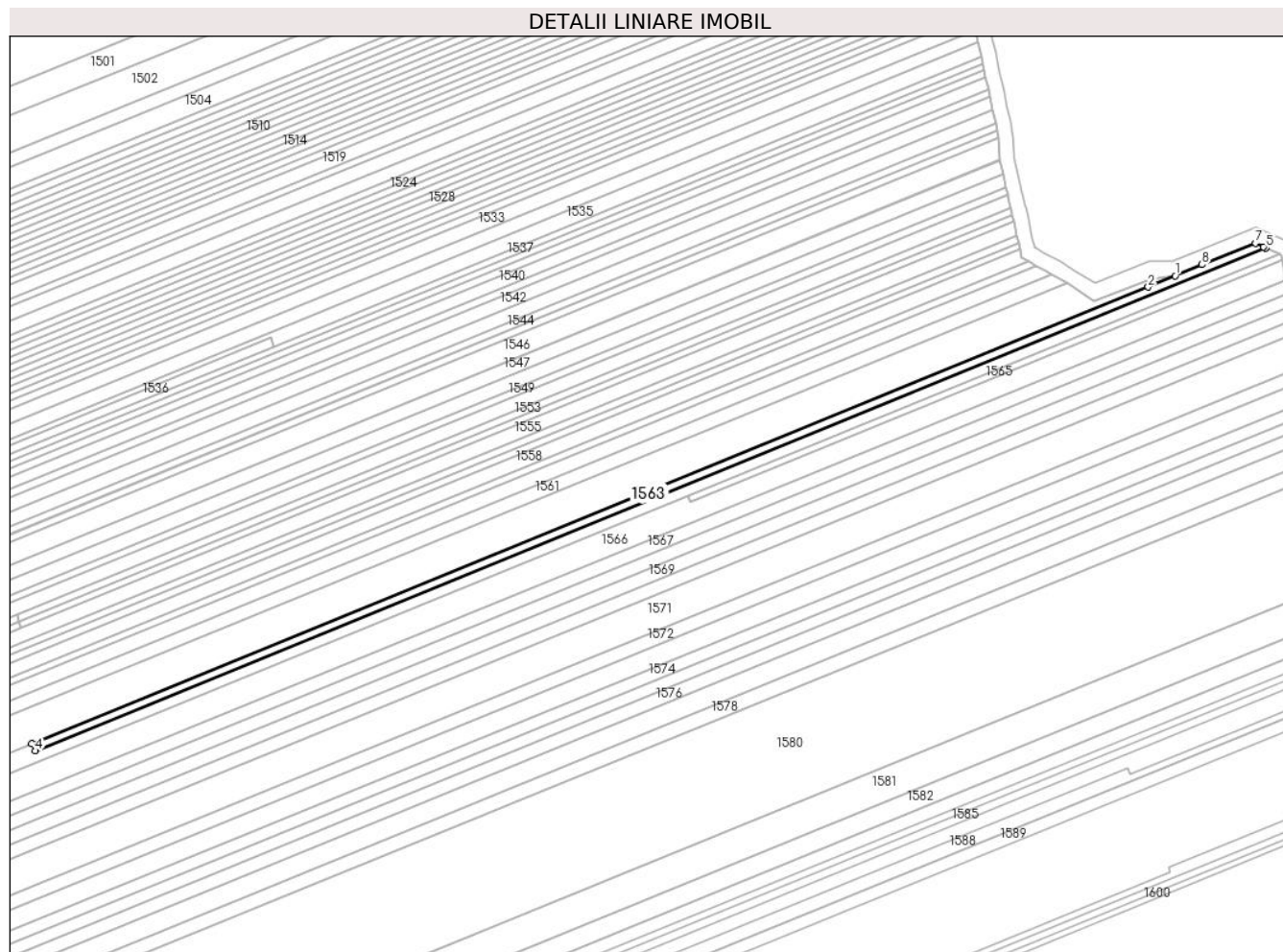
Inscrieri privind dezmembramintele dreptului de proprietate, drepturi reale de garanție și sarcini	Referințe
NU SUNT	

Anexa Nr. 1 La Partea I

Teren

Nr cadastral	Suprafața (mp)*	Observații / Referințe
	819	

* Suprafața este determinată în planul de proiecție Stereo 70.



Date referitoare la teren

Crt	Categorie folosință	Intravilan	Suprafața (mp)	Tarla	Parcelă	Nr. topo	Observații / Referințe
1	vie	NU	819	5	61/13	-	

Lungime Segmente

1) Valorile lungimilor segmentelor sunt obținute din proiecție în plan.

Punct început	X / Y	Punct sfârșit	X / Y	Lungime segment (** (m)
1	613.995,0 392.782,774	2	613.987,649 392.779,711	7.963
2	613.987,649 392.779,711	3	613.682,566 392.655,15	329.531
3	613.682,566 392.655,15	4	613.683,582 392.653,12	2.269
4	613.683,582 392.653,12	5	614.019,805 392.790,408	363.172
5	614.019,805 392.790,408	6	614.019,17 392.790,69	0.694

Punct început	X / Y	Punct sfârșit	X / Y	Lungime segment (** (m)
6	614.019,17 392.790,69	7	614.016,938 392.791,679	2.442
7	614.016,938 392.791,679	8	614.002,351 392.785,836	15.714
8	614.002,351 392.785,836	1	613.995,0 392.782,774	7.964

** Lungimile segmentelor sunt determinate în planul de proiecție Stereo 70 și sunt rotunjite la 1 milimetru.

*** Distanța dintre puncte este formată din segmente cumulate ce sunt mai mici decât valoarea 1 milimetru.

**DATE DESPRE IMOBILUL NR. 1564**

Oficiul de Cadastru și Publicitate Imobiliară PRAHOVA
Biroul de Cadastru și Publicitate Imobiliară Ploiești

A. Partea I. Descrierea imobilului

TEREN Extravilan

Adresa: Jud. Prahova

Nr. Crt	Nr cadastral Nr. topografic	Suprafața* (mp)	Observații / Referințe
A1		2.645	Sector cadastral:5 Teren neimprejmuit;

B. Partea II. Proprietari și acte

Inscrieri privitoare la dreptul de proprietate și alte drepturi reale	Referințe
/	
Act Administrativ nr. 55173, din 02/09/1996 emis de CJPSDPAT (titlu de proprietate);	
B1	A1
Intabulare, drept de PROPRIETATE, dobandit prin Reconstituire, cota actuala 1/1 1) STAN PARASCHIV GHEORGHE	

C. Partea III. SARCINI .


Inscrieri privind dezmembramintele dreptului de proprietate, drepturi reale de garanție și sarcini	Referințe
NU SUNT	

Anexa Nr. 1 La Partea I

Teren

Nr cadastral	Suprafaţa (mp)*	Observaţii / Referinţe
	2.645	

* Suprafaţa este determinată în planul de proiecţie Stereo 70.



Date referitoare la teren

Crt	Categorie folosinţă	Intravilan	Suprafaţa (mp)	Tarla	Parcelă	Nr. topo	Observaţii / Referinţe
1	vie	NU	2.645	5	61/12	-	

Lungime Segmente

1) Valorile lungimilor segmentelor sunt obţinute din proiecţie în plan.

Punct început	X / Y	Punct sfârşit	X / Y	Lungime segment (** (m)
1	613.861,834 392.722,622	2	614.023,665 392.788,698	174.8
2	614.023,665 392.788,698	3	614.019,805 392.790,408	4.222
3	614.019,805 392.790,408	4	613.683,582 392.653,12	363.172
4	613.683,582 392.653,12	5	613.682,566 392.655,15	2.269
5	613.682,566 392.655,15	6	613.414,589 392.545,738	289.453

Punct început	X / Y	Punct sfârșit	X / Y	Lungime segment (** (m)
6	613.414,589 392.545,738	7	613.414,723 392.545,276	0.481
7	613.414,723 392.545,276	8	613.416,075 392.540,617	4.852
8	613.416,075 392.540,617	1	613.861,834 392.722,622	481.484

** Lungimile segmentelor sunt determinate în planul de proiecție Stereo 70 și sunt rotunjite la 1 milimetru.

*** Distanța dintre puncte este formată din segmente cumulate ce sunt mai mici decât valoarea 1 milimetru.

**DATE DESPRE IMOBILUL NR. 1565**

Oficiul de Cadastru și Publicitate Imobiliară PRAHOVA
Biroul de Cadastru și Publicitate Imobiliară Ploiești

A. Partea I. Descrierea imobilului

TEREN Extravilan

Adresa: Jud. Prahova

Nr. Crt	Nr cadastral Nr. topografic	Suprafața* (mp)	Observații / Referințe
A1		310	Sector cadastral:5 Teren neimprejmuit;

B. Partea II. Proprietari și acte

Inscrieri privitoare la dreptul de proprietate și alte drepturi reale		Referințe
/		
Act Administrativ nr. 67771, din 31/03/1997 emis de CJPSDPAT (titlu de proprietate);		
B1	Intabulare, drept de PROPRIETATE, dobandit prin Reconstituire, cota actuala 1/1 1) IRIMIA LINA	A1

C. Partea III. SARCINI .

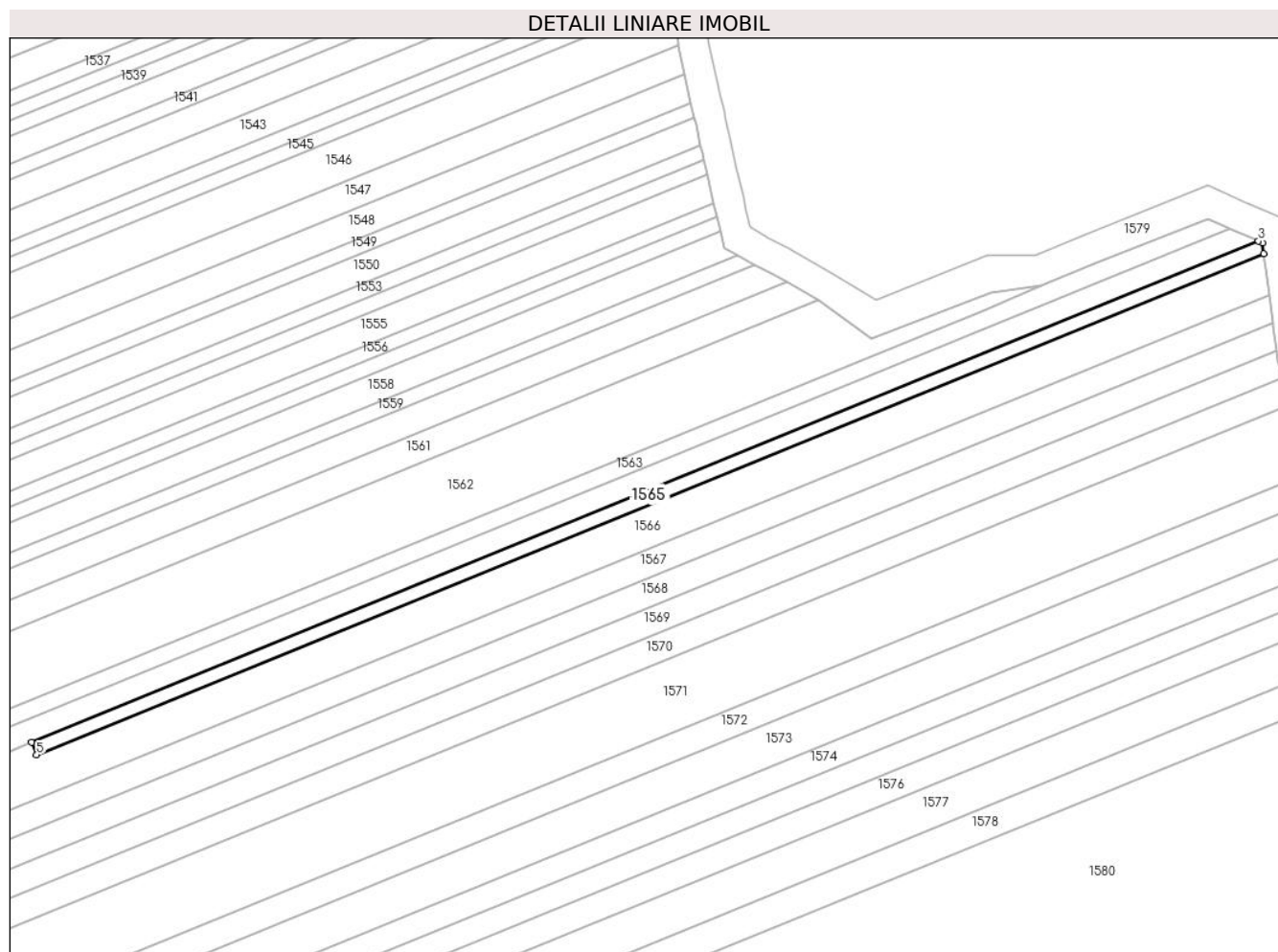
Inscrieri privind dezmembramintele dreptului de proprietate, drepturi reale de garanție și sarcini	Referințe
NU SUNT	

Anexa Nr. 1 La Partea I

Teren

Nr cadastral	Suprafața (mp)*	Observații / Referințe
	310	

* Suprafața este determinată în planul de proiecție Stereo 70.



Date referitoare la teren

Crt	Categorie folosință	Intravilan	Suprafața (mp)	Tarla	Parcelă	Nr. topo	Observații / Referințe
1	vie	NU	310	5	61/11	-	

Lungime Segmente

1) Valorile lungimilor segmentelor sunt obținute din proiecție în plan.

Punct început	X / Y	Punct sfârșit	X / Y	Lungime segment (** (m)
1	614.024,352 392.787,066	2	614.024,167 392.788,475	1.421
2	614.024,167 392.788,475	3	614.023,665 392.788,698	0.549
3	614.023,665 392.788,698	4	613.861,834 392.722,622	174.8
4	613.861,834 392.722,622	5	613.862,504 392.720,983	1.77
5	613.862,504 392.720,983	1	614.024,352 392.787,066	174.82

**** Lungimile segmentelor sunt determinate în planul de proiecție Stereo 70 și sunt rotunjite la 1 milimetru.**

***** Distanța dintre puncte este formată din segmente cumulate ce sunt mai mici decât valoarea 1 milimetru.**

**DATE DESPRE IMOBILUL NR. 1566**

Oficiul de Cadastru și Publicitate Imobiliară PRAHOVA
Biroul de Cadastru și Publicitate Imobiliară Ploiești

A. Partea I. Descrierea imobilului

TEREN Extravilan

Adresa: Jud. Prahova

Nr. Crt	Nr cadastral Nr. topografic	Suprafața* (mp)	Observații / Referințe
A1	22384	4.330	Sector cadastral:5 Teren neimprejmuit; IMOBIL INSCRIS IN CF SPORADIC 22384

B. Partea II. Proprietari și acte

Inscrieri privitoare la dreptul de proprietate și alte drepturi reale		Referințe
/		
Act Notarial nr. 365, din 15/03/2018 emis de BIN STOICESCU ISABELA (contract de vanzare-cumparare);		
B1	Intabulare, drept de PROPRIETATE, dobandit prin Conventie, cota actuala 1/1 1) IONIȚĂ FILOFTEIA	A1

C. Partea III. SARCINI .


Inscrieri privind dezmembramintele dreptului de proprietate, drepturi reale de garanție și sarcini	Referințe
NU SUNT	

Anexa Nr. 1 La Partea I

Teren

Nr cadastral	Suprafața (mp)*	Observații / Referințe
22384	4.330	IMOBIL INSCRIS IN CF SPORADIC 22384

* Suprafața este determinată în planul de proiecție Stereo 70.



Date referitoare la teren

Crt	Categorie folosință	Intra vilan	Suprafața (mp)	Tarla	Parcelă	Nr. topo	Observații / Referințe
1	vie	NU	4.330	5	61/10	-	

Lungime Segmente

1) Valorile lungimilor segmentelor sunt obținute din proiecție în plan.

Punct început	X / Y	Punct sfârșit	X / Y	Lungime segment (** (m)
1	614.025,067 392.781,632	2	614.024,623 392.785,01	3.407
2	614.024,623 392.785,01	3	614.024,352 392.787,066	2.074
3	614.024,352 392.787,066	4	613.862,504 392.720,983	174.82
4	613.862,504 392.720,983	5	613.861,834 392.722,622	1.77
5	613.861,834 392.722,622	6	613.416,075 392.540,617	481.484

Punct început	X / Y	Punct sfârșit	X / Y	Lungime segment (** (m)
6	613.416,075 392.540,617	7	613.416,964 392.537,555	3.188
7	613.416,964 392.537,555	8	613.418,056 392.533,788	3.922
8	613.418,056 392.533,788	1	614.025,067 392.781,632	655.659

** Lungimile segmentelor sunt determinate în planul de proiecție Stereo 70 și sunt rotunjite la 1 milimetru.

*** Distanța dintre puncte este formată din segmente cumulate ce sunt mai mici decât valoarea 1 milimetru.

**DATE DESPRE IMOBILUL NR. 1567**

Oficiul de Cadastru și Publicitate Imobiliară PRAHOVA
Biroul de Cadastru și Publicitate Imobiliară Ploiești

A. Partea I. Descrierea imobilului

TEREN Extravilan

Adresa: Jud. Prahova

Nr. Crt	Nr cadastral Nr. topografic	Suprafața* (mp)	Observații / Referințe
A1	22409	2.360	Sector cadastral:5 Teren neimprejmuit; IMOBIL INSCRIS IN CF SPORADIC 22409

B. Partea II. Proprietari și acte

Inscrieri privitoare la dreptul de proprietate și alte drepturi reale		Referințe
/		
Act Notarial nr. 408, din 21/03/2017 emis de BIN CĂLIN MARIA (contract de vanzare-cumparare);		
B1	Intabulare, drept de PROPRIETATE, dobandit prin Conventie, cota actuala 1/1 1) IONIȚĂ FILOFTEIA	A1

C. Partea III. SARCINI .

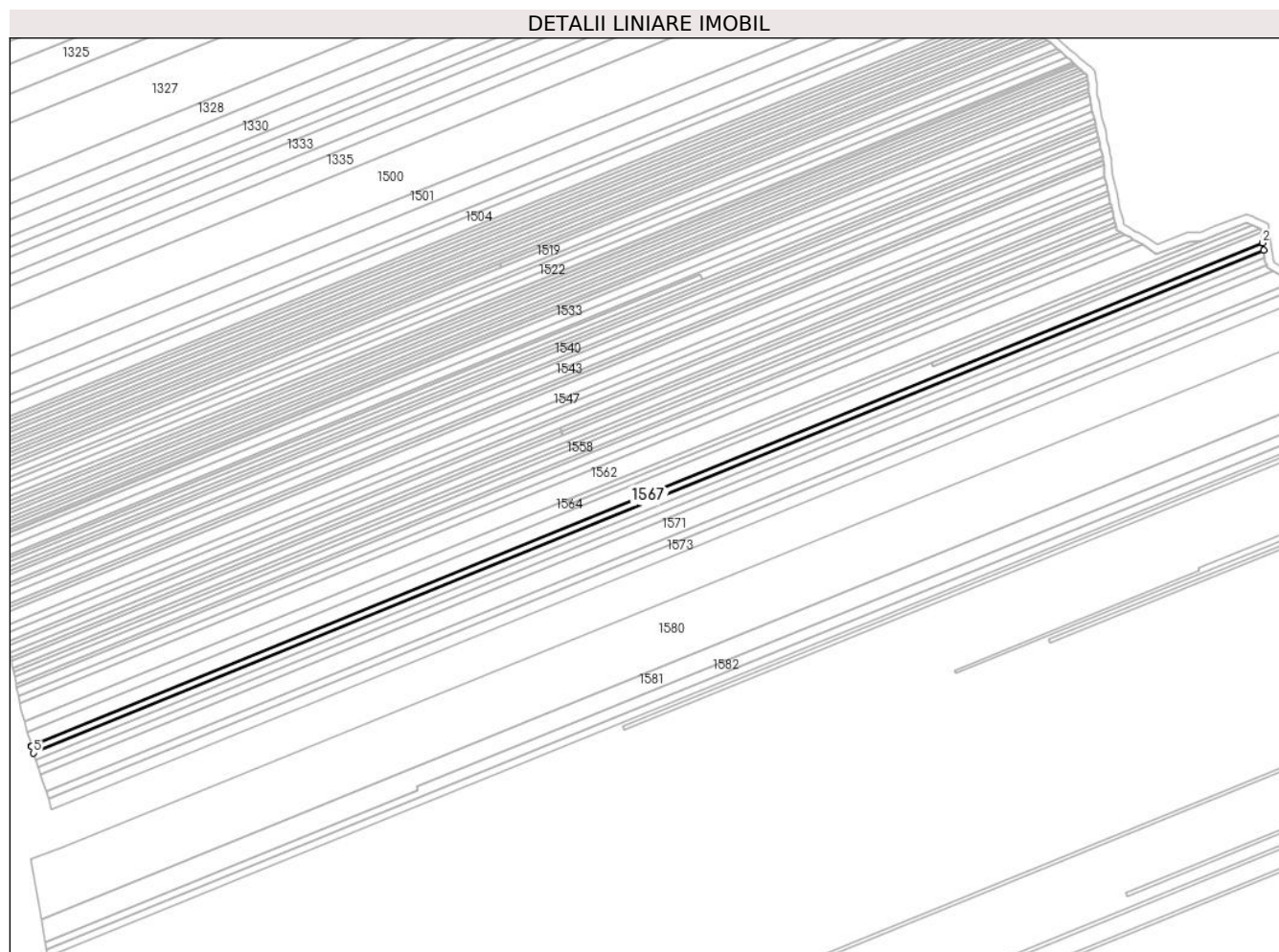
Inscrieri privind dezmembramintele dreptului de proprietate, drepturi reale de garanție și sarcini	Referințe
NU SUNT	

Anexa Nr. 1 La Partea I

Teren

Nr cadastral	Suprafața (mp)*	Observații / Referințe
22409	2.360	IMOBIL INSCRIS IN CF SPORADIC 22409

* Suprafața este determinată în planul de proiecție Stereo 70.



Date referitoare la teren

Crt	Categorie folosință	Intravilan	Suprafața (mp)	Tarla	Parcelă	Nr. topo	Observații / Referințe
1	vie	NU	2.360	5	61/9	-	

Lungime Segmente

1) Valorile lungimilor segmentelor sunt obținute din proiecție în plan.

Punct început	X / Y	Punct sfârșit	X / Y	Lungime segment (** (m)
1	614.025,552 392.777,941	2	614.025,067 392.781,632	3.723
2	614.025,067 392.781,632	3	613.418,056 392.533,788	655.659
3	613.418,056 392.533,788	4	613.418,083 392.533,696	0.096
4	613.418,083 392.533,696	5	613.419,065 392.530,31	3.525
5	613.419,065 392.530,31	1	614.025,552 392.777,941	655.094

**** Lungimile segmentelor sunt determinate în planul de proiecție Stereo 70 și sunt rotunjite la 1 milimetru.**

***** Distanța dintre puncte este formată din segmente cumulate ce sunt mai mici decât valoarea 1 milimetru.**

**DATE DESPRE IMOBILUL NR. 1568**

Oficiul de Cadastru și Publicitate Imobiliară PRAHOVA
Biroul de Cadastru și Publicitate Imobiliară Ploiești

A. Partea I. Descrierea imobilului

TEREN Extravilan

Adresa: Jud. Prahova

Nr. Crt	Nr cadastral Nr. topografic	Suprafața* (mp)	Observații / Referințe
A1	22406	2.360	Sector cadastral:5 Teren neimprejmuit; IMOBIL INSCRIS IN CF SPORADIC 22406.

B. Partea II. Proprietari și acte

Inscrieri privitoare la dreptul de proprietate și alte drepturi reale	Referințe
/	
Act Notarial nr. 478, din 21/03/2017 emis de NP Calin Maria (act notarial nr 17 din 25.04.2017, emis de NP Calin Maria);	
B1 Intabulare, drept de PROPRIETATEcumparare ca bun propriu, dobandit prin Conventie, cota actuala 1/1 1) IONIȚĂ FILOFTEIA	A1

C. Partea III. SARCINI .


Inscrieri privind dezmembramintele dreptului de proprietate, drepturi reale de garanție și sarcini	Referințe
NU SUNT	

Anexa Nr. 1 La Partea I

Teren

Nr cadastral	Suprafața (mp)*	Observații / Referințe
22406	2.360	IMOBIL INSCRIS IN CF SPORADIC 22406.

* Suprafața este determinată în planul de proiecție Stereo 70.



Date referitoare la teren

Crt	Categorie folosință	Intra vilan	Suprafața (mp)	Tarla	Parcelă	Nr. topo	Observații / Referințe
1	vie	NU	2.360	5	61/9(lot2)	-	

Lungime Segmente

1) Valorile lungimilor segmentelor sunt obținute din proiecție în plan.

Punct început	X / Y	Punct sfârșit	X / Y	Lungime segment (** (m)
1	614.026,038 392.774,246	2	614.025,615 392.777,466	3.247
2	614.025,615 392.777,466	3	614.025,552 392.777,941	0.479
3	614.025,552 392.777,941	4	613.419,065 392.530,31	655.094
4	613.419,065 392.530,31	5	613.419,203 392.529,836	0.494
5	613.419,203 392.529,836	6	613.420,076 392.526,83	3.13

Punct început	X / Y	Punct sfârșit	X / Y	Lungime segment (** (m)
6	613.420,076 392.526,83	1	614.026,038 392.774,246	654.527

** Lungimile segmentelor sunt determinate în planul de proiecție Stereo 70 și sunt rotunjite la 1 milimetru.

*** Distanța dintre puncte este formată din segmente cumulate ce sunt mai mici decât valoarea 1 milimetru.

**DATE DESPRE IMOBILUL NR. 1569**

Oficiul de Cadastru și Publicitate Imobiliară PRAHOVA
Biroul de Cadastru și Publicitate Imobiliară Ploiești

A. Partea I. Descrierea imobilului

TEREN Extravilan

Adresa: Jud. Prahova

Nr. Crt	Nr cadastral Nr. topografic	Suprafața* (mp)	Observații / Referințe
A1	22418	2.400	Sector cadastral:5 Teren neimprejmuit; IMOBIL INSCRIS IN CF SPORADIC 22418

B. Partea II. Proprietari și acte

Inscrieri privitoare la dreptul de proprietate și alte drepturi reale		Referințe
/		
Act Notarial nr. 902, din 25/07/2017 emis de BIN STOICESCU ISABELA;		
B1	Intabulare, drept de PROPRIETATE, dobandit prin Conventie, cota actuala 1/1 1) IONIȚĂ FILOFTEIA	A1

C. Partea III. SARCINI .


Inscrieri privind dezmembramintele dreptului de proprietate, drepturi reale de garanție și sarcini	Referințe
NU SUNT	

Anexa Nr. 1 La Partea I

Teren

Nr cadastral	Suprafața (mp)*	Observații / Referințe
22418	2.400	IMOBIL INSCRIS IN CF SPORADIC 22418

* Suprafața este determinată în planul de proiecție Stereo 70.



Date referitoare la teren

Crt	Categorie folosință	Intra vilan	Suprafața (mp)	Tarla	Parcelă	Nr. topo	Observații / Referințe
1	vie	NU	2.400	5	61/8	-	

Lungime Segmente

1) Valorile lungimilor segmentelor sunt obținute din proiecție în plan.

Punct început	X / Y	Punct sfârșit	X / Y	Lungime segment (** (m)
1	614.027,025 392.770,687	2	614.026,225 392.772,827	2.284
2	614.026,225 392.772,827	3	614.026,038 392.774,246	1.432
3	614.026,038 392.774,246	4	613.420,076 392.526,83	654.527
4	613.420,076 392.526,83	5	613.420,413 392.525,667	1.211
5	613.420,413 392.525,667	6	613.421,36 392.523,392	2.464

Punct început	X / Y	Punct sfârșit	X / Y	Lungime segment (** (m)
6	613.421,36 392.523,392	1	614.027,025 392.770,687	654.206

** Lungimile segmentelor sunt determinate în planul de proiecție Stereo 70 și sunt rotunjite la 1 milimetru.

*** Distanța dintre puncte este formată din segmente cumulate ce sunt mai mici decât valoarea 1 milimetru.

**DATE DESPRE IMOBILUL NR. 1570**

Oficiul de Cadastru și Publicitate Imobiliară PRAHOVA
Biroul de Cadastru și Publicitate Imobiliară Ploiești

A. Partea I. Descrierea imobilului

TEREN Extravilan

Adresa: Jud. Prahova

Nr. Crt	Nr cadastral Nr. topografic	Suprafața* (mp)	Observații / Referințe
A1	22269	2.399	Sector cadastral:5 Teren neimprejmuit; IMOBIL INSCRIS IN CF SPORADIC 22269

B. Partea II. Proprietari și acte

Inscrieri privitoare la dreptul de proprietate și alte drepturi reale		Referințe
/		
Act Normativ nr. 401, din 10/04/2017 emis de BIN STOICESCU ISABELA (contract de vanzare-cumparare);		
B1	Intabulare, drept de PROPRIETATE, dobandit prin Conventie, cota actuala 1/1 1) IONIȚĂ FILOFTEIA	A1

C. Partea III. SARCINI .


Inscrieri privind dezmembramintele dreptului de proprietate, drepturi reale de garanție și sarcini	Referințe
NU SUNT	

Anexa Nr. 1 La Partea I

Teren

Nr cadastral	Suprafața (mp)*	Observații / Referințe
22269	2.399	IMOBIL INSCRIS IN CF SPORADIC 22269

* Suprafața este determinată în planul de proiecție Stereo 70.



Date referitoare la teren

Crt	Categorie folosință	Intra vilan	Suprafața (mp)	Tarla	Parcelă	Nr. topo	Observații / Referințe
1	vie	NU	2.399	5	61/8	-	

Lungime Segmente

1) Valorile lungimilor segmentelor sunt obținute din proiecție în plan.

Punct început	X / Y	Punct sfârșit	X / Y	Lungime segment (** (m)
1	614.030,099 392.767,985	2	614.027,454 392.769,538	3.067
2	614.027,454 392.769,538	3	614.027,025 392.770,687	1.227
3	614.027,025 392.770,687	4	613.421,36 392.523,392	654.206
4	613.421,36 392.523,392	5	613.421,883 392.522,134	1.363
5	613.421,883 392.522,134	6	613.422,557 392.519,924	2.31

Punct început	X / Y	Punct sfârșit	X / Y	Lungime segment (** (m)
6	613.422,557 392.519,924	1	614.030,099 392.767,985	656.233

** Lungimile segmentelor sunt determinate în planul de proiecție Stereo 70 și sunt rotunjite la 1 milimetru.

*** Distanța dintre puncte este formată din segmente cumulate ce sunt mai mici decât valoarea 1 milimetru.

**DATE DESPRE IMOBILUL NR. 1571**

Oficiul de Cadastru și Publicitate Imobiliară PRAHOVA
Biroul de Cadastru și Publicitate Imobiliară Ploiești

A. Partea I. Descrierea imobilului

TEREN Extravilan

Adresa: Jud. Prahova

Nr. Crt	Nr cadastral Nr. topografic	Suprafața* (mp)	Observații / Referințe
A1	24130	6.018	Sector cadastral:5 Teren neimprejmuit; IMOBIL INSCRIS IN CF SPORADIC 24130

B. Partea II. Proprietari și acte

Inscrieri privitoare la dreptul de proprietate și alte drepturi reale		Referințe
/		
Act Notarial nr. 816, din 10/05/2023 emis de BNP BURTICĂ ADELA;		
B1	Intabulare, drept de PROPRIETATE, dobândit prin Conventie, cota actuala 1/1 1) ALEXE MARIA ALEXANDRA	A1


C. Partea III. SARCINI .

Inscrieri privind dezmembramintele dreptului de proprietate, drepturi reale de garanție și sarcini	Referințe
NU SUNT	

Anexa Nr. 1 La Partea I**Teren**

Nr cadastral	Suprafața (mp)*	Observații / Referințe
24130	6.018	IMOBIL INSCRIS IN CF SPORADIC 24130

* Suprafața este determinată în planul de proiecție Stereo 70.

**Date referitoare la teren**

Crt	Categorie folosință	Intravilan	Suprafața (mp)	Tarla	Parcelă	Nr. topo	Observații / Referințe
1	vie	NU	2.400	5	61/8	-	
2	vie	NU	3.618	5	61/7	-	

Lungime Segmente

1) Valorile lungimilor segmentelor sunt obținute din proiecție în plan.

Punct început	X / Y	Punct sfârșit	X / Y	Lungime segment (** (m)
1	614.039,993 392.762,178	2	614.034,059 392.765,661	6.881
2	614.034,059 392.765,661	3	614.030,099 392.767,985	4.591
3	614.030,099 392.767,985	4	613.422,557 392.519,924	656.233
4	613.422,557 392.519,924	5	613.423,627 392.516,42	3.664

Punct început	X / Y	Punct sfârșit	X / Y	Lungime segment (** (m)
5	613.423,627 392.516,42	6	613.425,23 392.511,168	5.491
6	613.425,23 392.511,168	1	614.039,993 392.762,178	664.033

** Lungimile segmentelor sunt determinate în planul de proiecție Stereo 70 și sunt rotunjite la 1 milimetru.

*** Distanța dintre puncte este formată din segmente cumulate ce sunt mai mici decât valoarea 1 milimetru.

**DATE DESPRE IMOBILUL NR. 1572**

Oficiul de Cadastru și Publicitate Imobiliară PRAHOVA
Biroul de Cadastru și Publicitate Imobiliară Ploiești

A. Partea I. Descrierea imobilului

TEREN Extravilan

Adresa: Jud. Prahova

Nr. Crt	Nr cadastral Nr. topografic	Suprafața* (mp)	Observații / Referințe
A1	22614	2.416	Sector cadastral:5 Teren neimprejmuit; IMOBIL INSCRIS IN CF SPORADIC 22614

B. Partea II. Proprietari și acte

Inscrieri privitoare la dreptul de proprietate și alte drepturi reale		Referințe
/		
Act Notarial nr. 602, din 24/04/2018 emis de BIN STOICESCU ISABELA (contract de vanzare-cumparare);		
B1	Intabulare, drept de PROPRIETATE, dobandit prin Conventie, cota actuala 1/1 1) PREDOIU ȘTEFAN 2) PREDOIU MARIA	A1

C. Partea III. SARCINI .

Inscrieri privind dezmembramintele dreptului de proprietate, drepturi reale de garanție și sarcini	Referințe
NU SUNT	


Anexa Nr. 1 La Partea I

Teren

Nr cadastral	Suprafața (mp)*	Observații / Referințe
22614	2.416	IMOBIL INSCRIS IN CF SPORADIC 22614

* Suprafața este determinată în planul de proiecție Stereo 70.

DETALII LINIARE IMOBIL



Date referitoare la teren

Crt	Categorie folosință	Intravilan	Suprafața (mp)	Tarla	Parcelă	Nr. topo	Observații / Referințe
1	vie	NU	2.416	5	61/6	-	

Lungime Segmente

1) Valorile lungimilor segmentelor sunt obținute din proiecție în plan.

Punct început	X / Y	Punct sfârșit	X / Y	Lungime segment (** (m)
1	614.043,932 392.759,866	2	614.039,993 392.762,178	4.568
2	614.039,993 392.762,178	3	613.425,23 392.511,168	664.033
3	613.425,23 392.511,168	4	613.426,294 392.507,682	3.645
4	613.426,294 392.507,682	1	614.043,932 392.759,866	667.138

** Lungimile segmentelor sunt determinate în planul de proiecție Stereo 70 și sunt rotunjite la 1 milimetru.

***** Distanţa dintre puncte este formată din segmente cumulate ce sunt mai mici decât valoarea 1 milimetru.**

**DATE DESPRE IMOBILUL NR. 1573**

Oficiul de Cadastru și Publicitate Imobiliară PRAHOVA
Biroul de Cadastru și Publicitate Imobiliară Ploiești

A. Partea I. Descrierea imobilului

TEREN Extravilan

Adresa: Jud. Prahova

Nr. Crt	Nr cadastral Nr. topografic	Suprafața* (mp)	Observații / Referințe
A1		3.639	Sector cadastral:5 Teren neimprejmuit;

B. Partea II. Proprietari și acte

Inscrieri privitoare la dreptul de proprietate și alte drepturi reale	Referințe
/	
Act Notarial nr. 328, din 15/07/2022 emis de BIN STOICESCU ISABELA (certificat de mostenitor);	
B1	A1
Intabulare, drept de PROPRIETATE, dobandit prin Succesiune, cota actuala 1/1 1) MEREZEANU PETRE	

C. Partea III. SARCINI .


Inscrieri privind dezmembramintele dreptului de proprietate, drepturi reale de garanție și sarcini	Referințe
NU SUNT	

Anexa Nr. 1 La Partea I

Teren

Nr cadastral	Suprafața (mp)*	Observații / Referințe
	3.639	

* Suprafața este determinată în planul de proiecție Stereo 70.



Date referitoare la teren

Crt	Categorie folosință	Intra vilan	Suprafața (mp)	Tarla	Parcelă	Nr. topo	Observații / Referințe
1	vie	NU	3.639	5	61/5	-	

Lungime Segmente

1) Valorile lungimilor segmentelor sunt obținute din proiecție în plan.

Punct început	X / Y	Punct sfârșit	X / Y	Lungime segment (** (m)
1	614.049,602 392.756,309	2	614.048,373 392.757,259	1.553
2	614.048,373 392.757,259	3	614.043,932 392.759,866	5.15
3	614.043,932 392.759,866	4	613.426,294 392.507,682	667.138
4	613.426,294 392.507,682	5	613.427,887 392.502,461	5.459
5	613.427,887 392.502,461	1	614.049,602 392.756,309	671.541

**** Lungimile segmentelor sunt determinate în planul de proiecție Stereo 70 și sunt rotunjite la 1 milimetru.**

***** Distanța dintre puncte este formată din segmente cumulate ce sunt mai mici decât valoarea 1 milimetru.**

**DATE DESPRE IMOBILUL NR. 1574**

Oficiul de Cadastru și Publicitate Imobiliară PRAHOVA
Biroul de Cadastru și Publicitate Imobiliară Ploiești

A. Partea I. Descrierea imobilului

TEREN Extravilan

Adresa: Jud. Prahova

Nr. Crt	Nr cadastral Nr. topografic	Suprafața* (mp)	Observații / Referințe
A1		2.307	Sector cadastral:5 Teren neimprejmuit;

B. Partea II. Proprietari și acte

Inscrieri privitoare la dreptul de proprietate și alte drepturi reale		Referințe
/		
Act Administrativ nr. 71615, din 29/09/1997 emis de CJPSDPAT (titlu de proprietate);		
B1	Intabulare, drept de PROPRIETATE, dobandit prin Reconstituire, cota actuala 1/1 1) STERESCU STEFAN POMPILIU	A1

C. Partea III. SARCINI .


Inscrieri privind dezmembramintele dreptului de proprietate, drepturi reale de garanție și sarcini	Referințe
NU SUNT	

Anexa Nr. 1 La Partea I

Teren

Nr cadastral	Suprafața (mp)*	Observații / Referințe
	2.307	

* Suprafața este determinată în planul de proiecție Stereo 70.



Date referitoare la teren

Crt	Categorie folosință	Intra vilan	Suprafața (mp)	Tarla	Parcelă	Nr. topo	Observații / Referințe
1	vie	NU	2.307	5	61/4	-	

Lungime Segmente

1) Valorile lungimilor segmentelor sunt obținute din proiecție în plan.

Punct început	X / Y	Punct sfârșit	X / Y	Lungime segment (** (m)
1	613.485,099 392.520,494	2	613.484,457 392.522,014	1.65
2	613.484,457 392.522,014	3	614.052,602 392.753,99	613.679
3	614.052,602 392.753,99	4	614.049,602 392.756,309	3.793
4	614.049,602 392.756,309	5	613.427,887 392.502,461	671.541
5	613.427,887 392.502,461	6	613.429,333 392.497,725	4.952

Punct început	X / Y	Punct sfârșit	X / Y	Lungime segment (** (m)
6	613.429,333 392.497,725	1	613.485,099 392.520,494	60.235

** Lungimile segmentelor sunt determinate în planul de proiecție Stereo 70 și sunt rotunjite la 1 milimetru.

*** Distanța dintre puncte este formată din segmente cumulate ce sunt mai mici decât valoarea 1 milimetru.

**DATE DESPRE IMOBILUL NR. 1575**

Oficiul de Cadastru și Publicitate Imobiliară PRAHOVA
Biroul de Cadastru și Publicitate Imobiliară Ploiești

A. Partea I. Descrierea imobilului

TEREN Extravilan

Adresa: Jud. Prahova

Nr. Crt	Nr cadastral Nr. topografic	Suprafața* (mp)	Observații / Referințe
A1		2.127	Sector cadastral:5 Teren neimprejmuit;

B. Partea II. Proprietari și acte

Inscrieri privitoare la dreptul de proprietate și alte drepturi reale	Referințe
/	
Act Administrativ nr. 71675, din 16/03/1998 emis de CJPSDPAT (titlu de proprietate);	
B1	A1
Intabulare, drept de PROPRIETATE, dobandit prin Reconstituire, cota actuala 1/1 1) DROSU ȘTEFAN OCTAVIAN	

C. Partea III. SARCINI .


Inscrieri privind dezmembramintele dreptului de proprietate, drepturi reale de garanție și sarcini	Referințe
NU SUNT	

Anexa Nr. 1 La Partea I

Teren

Nr cadastral	Suprafața (mp)*	Observații / Referințe
	2.127	

* Suprafața este determinată în planul de proiecție Stereo 70.



Date referitoare la teren

Crt	Categorie folosință	Intravilan	Suprafața (mp)	Tarla	Parcelă	Nr. topo	Observații / Referințe
1	vie	NU	2.127	5	61/3	-	

Lungime Segmente

1) Valorile lungimilor segmentelor sunt obținute din proiecție în plan.

Punct început	X / Y	Punct sfârșit	X / Y	Lungime segment (** (m)
1	614.055,609 392.751,653	2	614.055,538 392.751,72	0.097
2	614.055,538 392.751,72	3	614.052,602 392.753,99	3.711
3	614.052,602 392.753,99	4	613.484,457 392.522,014	613.679
4	613.484,457 392.522,014	5	613.485,099 392.520,494	1.65
5	613.485,099 392.520,494	6	613.429,333 392.497,725	60.235

Punct început	X / Y	Punct sfârşit	X / Y	Lungime segment (** (m)
6	613.429,333 392.497,725	7	613.429,816 392.496,14	1.657
7	613.429,816 392.496,14	1	614.055,609 392.751,653	675.946

** Lungimile segmentelor sunt determinate în planul de proiecţie Stereo 70 şi sunt rotunjite la 1 milimetru.

*** Distanţa dintre puncte este formată din segmente cumulate ce sunt mai mici decât valoarea 1 milimetru.

**DATE DESPRE IMOBILUL NR. 1576**

Oficiul de Cadastru și Publicitate Imobiliară PRAHOVA
Biroul de Cadastru și Publicitate Imobiliară Ploiești

A. Partea I. Descrierea imobilului

TEREN Extravilan

Adresa: Jud. Prahova

Nr. Crt	Nr cadastral Nr. topografic	Suprafața* (mp)	Observații / Referințe
A1		2.760	Sector cadastral:5 Teren neimprejmuit;

B. Partea II. Proprietari și acte

Inscrieri privitoare la dreptul de proprietate și alte drepturi reale		Referințe
/		
Act Administrativ nr. 61884, din 04/11/1996 emis de CJPSDPAT (titlu de proprietate);		
B1	Intabulare, drept de PROPRIETATE, dobandit prin Reconstituire, cota actuala 1/1 1) MUNTEANU ECATERINA	A1

C. Partea III. SARCINI .


Inscrieri privind dezmembramintele dreptului de proprietate, drepturi reale de garanție și sarcini	Referințe
NU SUNT	

Anexa Nr. 1 La Partea I

Teren

Nr cadastral	Suprafața (mp)*	Observații / Referințe
	2.760	

* Suprafața este determinată în planul de proiecție Stereo 70.



Date referitoare la teren

Crt	Categorie folosință	Intravilan	Suprafața (mp)	Tarla	Parcelă	Nr. topo	Observații / Referințe
1	vie	NU	2.760	5	61/2	-	

Lungime Segmente

1) Valorile lungimilor segmentelor sunt obținute din proiecție în plan.

Punct început	X / Y	Punct sfârșit	X / Y	Lungime segment (** (m)
1	613.582,384 392.554,5	2	614.058,512 392.748,905	514.287
2	614.058,512 392.748,905	3	614.055,609 392.751,653	3.998
3	614.055,609 392.751,653	4	613.429,816 392.496,14	675.946
4	613.429,816 392.496,14	5	613.431,412 392.490,914	5.465
5	613.431,412 392.490,914	6	613.583,098 392.552,848	163.843

Punct început	X / Y	Punct sfârşit	X / Y	Lungime segment (** (m)
6	613.583,098 392.552,848	1	613.582,384 392.554,5	1.8

** Lungimile segmentelor sunt determinate în planul de proiecţie Stereo 70 şi sunt rotunjite la 1 milimetru.

*** Distanţa dintre puncte este formată din segmente cumulate ce sunt mai mici decât valoarea 1 milimetru.

**DATE DESPRE IMOBILUL NR. 1577**

Oficiul de Cadastru și Publicitate Imobiliară PRAHOVA
Biroul de Cadastru și Publicitate Imobiliară Ploiești

A. Partea I. Descrierea imobilului

TEREN Extravilan

Adresa: Jud. Prahova

Nr. Crt	Nr cadastral Nr. topografic	Suprafața* (mp)	Observații / Referințe
A1		3.374	Sector cadastral:5 Teren neimprejmuit;

B. Partea II. Proprietari și acte

Inscrieri privitoare la dreptul de proprietate și alte drepturi reale	Referințe
/	
Act Administrativ nr. 94031, din 24/07/2002 emis de CJPSDPAT (titlu de proprietate);	
B1	A1
Intabulare, drept de PROPRIETATE, dobandit prin Reconstituire, cota actuala 1/1 1) BURDUCEA DUMITRU	

C. Partea III. SARCINI .


Inscrieri privind dezmembramintele dreptului de proprietate, drepturi reale de garanție și sarcini	Referințe
NU SUNT	

Anexa Nr. 1 La Partea I

Teren

Nr cadastral	Suprafața (mp)*	Observații / Referințe
	3.374	

* Suprafața este determinată în planul de proiecție Stereo 70.



Date referitoare la teren

Crt	Categorie folosință	Intra vilan	Suprafața (mp)	Tarla	Parcelă	Nr. topo	Observații / Referințe
1	vie	NU	3.374	5	61/1	-	

Lungime Segmente

1) Valorile lungimilor segmentelor sunt obținute din proiecție în plan.

Punct început	X / Y	Punct sfârșit	X / Y	Lungime segment (** (m)
1	614.062,817 392.744,83	2	614.058,512 392.748,905	5.928
2	614.058,512 392.748,905	3	613.582,384 392.554,5	514.287
3	613.582,384 392.554,5	4	613.583,098 392.552,848	1.8
4	613.583,098 392.552,848	5	613.431,412 392.490,914	163.843
5	613.431,412 392.490,914	6	613.432,467 392.487,456	3.615

Punct început	X / Y	Punct sfârșit	X / Y	Lungime segment (** (m)
6	613.432,467 392.487,456	7	613.592,182 392.552,668	172.516
7	613.592,182 392.552,668	1	614.062,817 392.744,83	508.353

** Lungimile segmentelor sunt determinate în planul de proiecție Stereo 70 și sunt rotunjite la 1 milimetru.

*** Distanța dintre puncte este formată din segmente cumulate ce sunt mai mici decât valoarea 1 milimetru.

**DATE DESPRE IMOBILUL NR. 1578**

Oficiul de Cadastru și Publicitate Imobiliară PRAHOVA
Biroul de Cadastru și Publicitate Imobiliară Ploiești

A. Partea I. Descrierea imobilului

TEREN Extravilan

Adresa: Jud. Prahova

Nr. Crt	Nr cadastral Nr. topografic	Suprafața* (mp)	Observații / Referințe
A1		2.646	Sector cadastral:5 Teren neimprejmuit; DOMENIU PUBLIC

B. Partea II. Proprietari și acte

Inscrieri privitoare la dreptul de proprietate și alte drepturi reale		Referințe
/		
Act Administrativ nr. 29, din 13/03/1996 emis de CONSILIUL LOCAL MIZIL;		
B1	Intabulare, drept de PROPRIETATE, dobandit prin Lege, cota actuala 1/1 1) ORAȘ MIZIL , CIF:15562570	A1

C. Partea III. SARCINI .


Inscrieri privind dezmembramintele dreptului de proprietate, drepturi reale de garanție și sarcini	Referințe
NU SUNT	

Anexa Nr. 1 La Partea I

Teren

Nr cadastral	Suprafața (mp)*	Observații / Referințe
	2.646	DOMENIU PUBLIC

* Suprafața este determinată în planul de proiecție Stereo 70.



Date referitoare la teren

Crt	Categorie folosință	Intravilan	Suprafața (mp)	Tarla	Parcelă	Nr. topo	Observații / Referințe
1	drum	NU	2.646	5	De69	-	

Lungime Segmente

1) Valorile lungimilor segmentelor sunt obținute din proiecție în plan.

Punct început	X / Y	Punct sfârșit	X / Y	Lungime segment (** (m)
1	613.592,182 392.552,668	2	613.432,467 392.487,456	172.516
2	613.432,467 392.487,456	3	613.427,788 392.485,819	4.956
3	613.427,788 392.485,819	4	613.417,125 392.482,089	11.298
4	613.417,125 392.482,089	5	613.417,884 392.477,954	4.205
5	613.417,884 392.477,954	6	613.433,446 392.484,282	16.799

Punct început	X / Y	Punct sfârșit	X / Y	Lungime segment (** (m)
6	613.433,446 392.484,282	7	614.068,637 392.742,606	685.711
7	614.068,637 392.742,606	8	614.062,817 392.744,83	6.231
8	614.062,817 392.744,83	1	613.592,182 392.552,668	508.353

** Lungimile segmentelor sunt determinate în planul de proiecție Stereo 70 și sunt rotunjite la 1 milimetru.

*** Distanța dintre puncte este formată din segmente cumulate ce sunt mai mici decât valoarea 1 milimetru.

**DATE DESPRE IMOBILUL NR. 1579**

Oficiul de Cadastru și Publicitate Imobiliară PRAHOVA
Biroul de Cadastru și Publicitate Imobiliară Ploiești

A. Partea I. Descrierea imobilului

TEREN Extravilan

Adresa: Jud. Prahova

Nr. Crt	Nr cadastral Nr. topografic	Suprafața* (mp)	Observații / Referințe
A1		4.066	Sector cadastral:5 Teren neimprejmuit; Imobil inregistrat cu suprapunere reala pe o suprafata de 66 mp cu imobilul cu nr. cadastral 24293 inscris in CF 24293- UAT Mizil

B. Partea II. Proprietari și acte

Inscrieri privitoare la dreptul de proprietate și alte drepturi reale	Referințe
/	
Act Administrativ nr. 29, din 13/03/1996 emis de CONSILIUL LOCAL MIZIL;	
B1	A1
Intabulare, drept de PROPRIETATE, dobandit prin Lege, cota actuala 1/1 1) ORAȘ MIZIL , CIF:15562570	

C. Partea III. SARCINI .

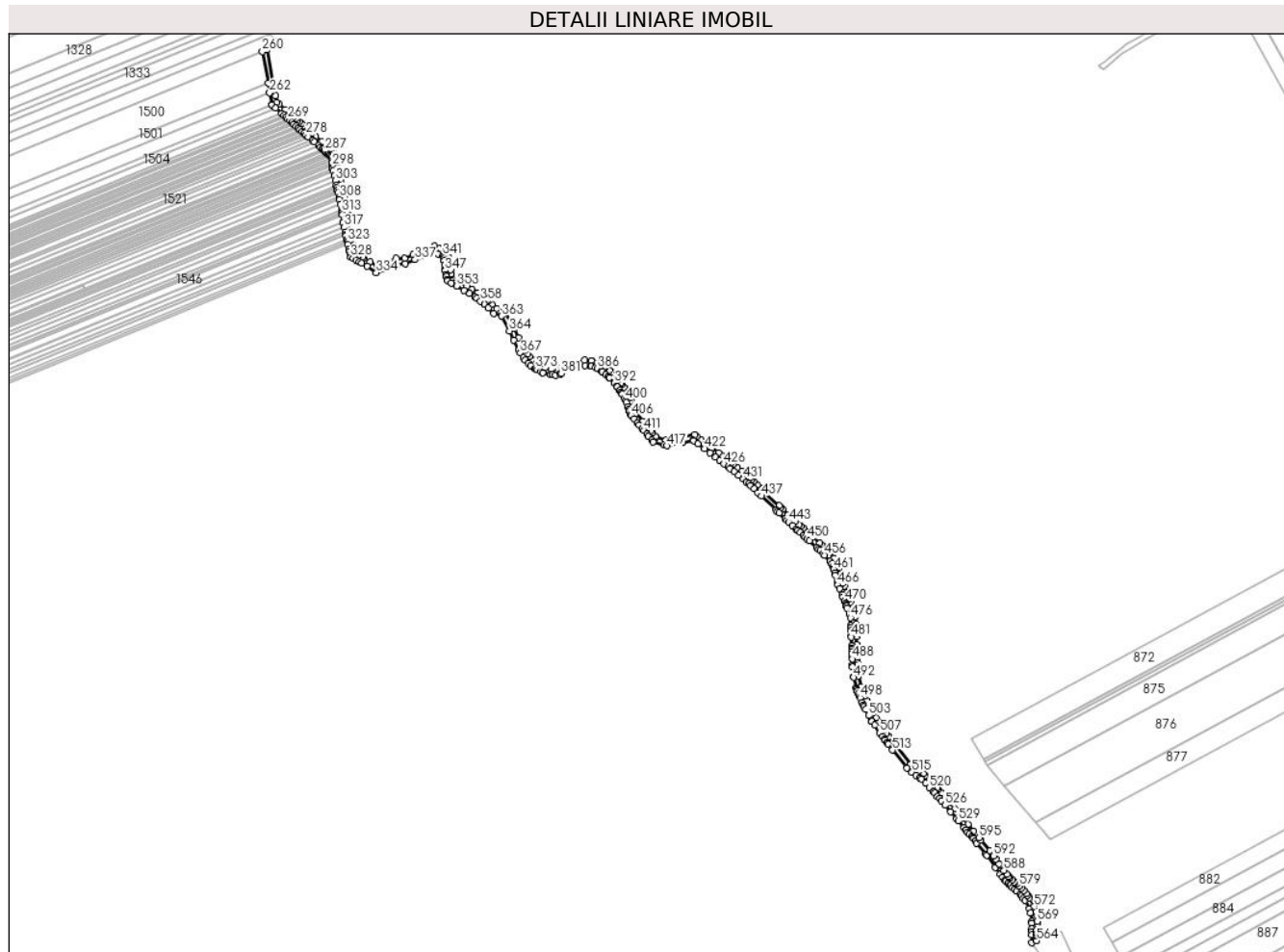
Inscrieri privind dezmembramintele dreptului de proprietate, drepturi reale de garanție și sarcini	Referințe
NU SUNT	

Anexa Nr. 1 La Partea I

Teren

Nr cadastral	Suprafața (mp)*	Observații / Referințe
	4.066	Imobil inregistrat cu suprapunere reala pe o suprafata de 66 mp cu imobilul cu nr. cadastral 24293- UAT Mizil

* Suprafața este determinată în planul de proiecție Stereo 70.



Date referitoare la teren

Crt	Categorie folosință	Intra vilan	Suprafața (mp)	Tarla	Parcelă	Nr. topo	Observații / Referințe
1	drum	NU	4.066	5;6	De66	-	

Lungime Segmente

1) Valorile lungimilor segmentelor sunt obținute din proiecție în plan.

Punct început	X / Y	Punct sfârșit	X / Y	Lungime segment	Punct început	X / Y	Punct sfârșit	X / Y	Lungime segment	Punct început	X / Y	Punct sfârșit	X / Y	Lungime segment
1	614.432,652 392.345,396	2	614.431,686 392.346,524	1.485	2	614.431,686 392.346,524	3	614.430,251 392.348,202	2.208	3	614.430,251 392.348,202	4	614.425,865 392.353,327	6.746
4	614.425,865 392.353,327	5	614.421,624 392.358,282	6.522	5	614.421,624 392.358,282	6	614.421,532 392.358,392	0.144	6	614.421,532 392.358,392	7	614.420,108 392.360,098	2.222
7	614.420,108 392.360,098	8	614.415,787 392.365,277	6.745	8	614.415,787 392.365,277	9	614.411,45 392.370,475	6.77	9	614.411,45 392.370,475	10	614.408,698 392.373,773	4.295
10	614.408,698 392.373,773	11	614.407,046 392.375,698	2.537	11	614.407,046 392.375,698	12	614.405,581 392.377,406	2.25	12	614.405,581 392.377,406	13	614.403,317 392.380,046	3.478
13	614.403,317 392.380,046	14	614.402,452 392.380,949	1.251	14	614.402,452 392.380,949	15	614.399,333 392.384,208	4.51	15	614.399,333 392.384,208	16	614.396,215 392.387,466	4.51

Punct început	X / Y	Punct sfârșit	X / Y	Lungime segment	Punct început	X / Y	Punct sfârșit	X / Y	Lungime segment	Punct început	X / Y	Punct sfârșit	X / Y	Lungime segment
16	614.396,215 392.387,466	17	614.393,097 392.390,724	4.509	17	614.393,097 392.390,724	18	614.391,617 392.392,27	2.141	18	614.391,617 392.392,27	19	614.388,494 392.394,373	3.765
19	614.388,494 392.394,373	20	614.384,893 392.396,799	4.342	20	614.384,893 392.396,799	21	614.381,976 392.399,141	3.741	21	614.381,976 392.399,141	22	614.371,052 392.413,03	17.67
22	614.371,052 392.413,03	23	614.367,782 392.417,346	5.415	23	614.367,782 392.417,346	24	614.366,67 392.418,813	1.84	24	614.366,67 392.418,813	25	614.365,558 392.420,281	1.842
25	614.365,558 392.420,281	26	614.365,347 392.420,559	0.349	26	614.365,347 392.420,559	27	614.363,559 392.423,115	3.119	27	614.363,559 392.423,115	28	614.361,483 392.426,082	3.621
28	614.361,483 392.426,082	29	614.357,414 392.431,895	7.096	29	614.357,414 392.431,895	30	614.355,406 392.434,761	3.499	30	614.355,406 392.434,761	31	614.353,153 392.439,114	4.901
31	614.353,153 392.439,114	32	614.350,682 392.443,888	5.376	32	614.350,682 392.443,888	33	614.349,849 392.445,498	1.813	33	614.349,849 392.445,498	34	614.349,051 392.447,04	1.735
34	614.349,051 392.447,04	35	614.348,349 392.448,539	1.655	35	614.348,349 392.448,539	36	614.346,888 392.451,908	3.672	36	614.346,888 392.451,908	37	614.346,171 392.453,561	1.802
37	614.346,171 392.453,561	38	614.345,441 392.455,245	1.836	38	614.345,441 392.455,245	39	614.344,701 392.456,952	1.86	39	614.344,701 392.456,952	40	614.343,946 392.458,692	1.897
40	614.343,946 392.458,692	41	614.343,913 392.458,765	0.081	41	614.343,913 392.458,765	42	614.342,152 392.467,204	8.62	42	614.342,152 392.467,204	43	614.341,51 392.474,078	6.904
43	614.341,51 392.474,078	44	614.341,428 392.476,141	2.064	44	614.341,428 392.476,141	45	614.341,278 392.479,899	3.762	45	614.341,278 392.479,899	46	614.341,194 392.481,928	2.03
46	614.341,194 392.481,928	47	614.341,117 392.483,782	1.856	47	614.341,117 392.483,782	48	614.341,047 392.485,556	1.775	48	614.341,047 392.485,556	49	614.340,933 392.487,408	1.856
49	614.340,933 392.487,408	50	614.340,864 392.489,239	1.832	50	614.340,864 392.489,239	51	614.340,774 392.491,115	1.879	51	614.340,774 392.491,115	52	614.340,545 392.497,211	6.1
52	614.340,545 392.497,211	53	614.340,444 392.498,88	1.672	53	614.340,444 392.498,88	54	614.340,267 392.502,581	3.706	54	614.340,267 392.502,581	55	614.340,06 392.506,278	3.703
55	614.340,06 392.506,278	56	614.339,765 392.512,471	6.199	56	614.339,765 392.512,471	57	614.338,516 392.516,296	4.024	57	614.338,516 392.516,296	58	614.337,176 392.520,397	4.315
58	614.337,176 392.520,397	59	614.336,636 392.521,83	1.531	59	614.336,636 392.521,83	60	614.336,442 392.522,43	0.63	60	614.336,442 392.522,43	61	614.336,047 392.523,73	1.359
61	614.336,047 392.523,73	62	614.335,161 392.525,801	2.253	62	614.335,161 392.525,801	63	614.333,847 392.529,026	3.483	63	614.333,847 392.529,026	64	614.333,129 392.530,755	1.872
64	614.333,129 392.530,755	65	614.331,118 392.535,604	5.25	65	614.331,118 392.535,604	66	614.330,144 392.537,946	2.536	66	614.330,144 392.537,946	67	614.329,459 392.540,476	2.621
67	614.329,459 392.540,476	68	614.327,716 392.547,065	6.816	68	614.327,716 392.547,065	69	614.326,955 392.549,677	2.721	69	614.326,955 392.549,677	70	614.326,656 392.550,676	1.042
70	614.326,656 392.550,676	71	614.326,12 392.552,336	1.745	71	614.326,12 392.552,336	72	614.324,895 392.554,667	2.633	72	614.324,895 392.554,667	73	614.323,473 392.557,189	2.895
73	614.323,473 392.557,189	74	614.318,113 392.563,523	8.298	74	614.318,113 392.563,523	75	614.315,063 392.566,244	4.088	75	614.315,063 392.566,244	76	614.313,807 392.567,365	1.683
76	614.313,807 392.567,365	77	614.312,252 392.568,766	2.093	77	614.312,252 392.568,766	78	614.306,721 392.573,711	7.42	78	614.306,721 392.573,711	79	614.305,173 392.575,113	2.089
79	614.305,173 392.575,113	80	614.303,752 392.576,392	1.912	80	614.303,752 392.576,392	81	614.302,335 392.577,672	1.909	81	614.302,335 392.577,672	82	614.299,631 392.580,11	3.641
82	614.299,631 392.580,11	83	614.298,084 392.581,503	2.083	83	614.298,084 392.581,503	84	614.296,665 392.582,787	1.913	84	614.296,665 392.582,787	85	614.293,845 392.585,342	3.805
85	614.293,845 392.585,342	86	614.291,129 392.587,922	3.746	86	614.291,129 392.587,922	87	614.289,744 392.589,25	1.919	87	614.289,744 392.589,25	88	614.288,359 392.590,568	1.912
88	614.288,359 392.590,568	89	614.284,014 392.594,715	6.007	89	614.284,014 392.594,715	90	614.282,621 392.596,046	1.926	90	614.282,621 392.596,046	91	614.281,243 392.597,364	1.907
91	614.281,243 392.597,364	92	614.270,176 392.607,929	15.3	92	614.270,176 392.607,929	93	614.267,554 392.610,496	3.67	93	614.267,554 392.610,496	94	614.264,519 392.613,35	4.165
94	614.264,519 392.613,35	95	614.261,772 392.615,948	3.781	95	614.261,772 392.615,948	96	614.260,393 392.617,298	1.93	96	614.260,393 392.617,298	97	614.258,944 392.618,664	1.991
97	614.258,944 392.618,664	98	614.256,169 392.621,315	3.838	98	614.256,169 392.621,315	99	614.255,661 392.621,69	0.631	99	614.255,661 392.621,69	100	614.252,529 392.624,124	3.967
100	614.252,529 392.624,124	101	614.249,327 392.626,592	4.043	101	614.249,327 392.626,592	102	614.246,013 392.629,151	4.186	102	614.246,013 392.629,151	103	614.244,407 392.630,375	2.019
103	614.244,407 392.630,375	104	614.241,175 392.632,887	4.094	104	614.241,175 392.632,887	105	614.237,691 392.635,555	4.389	105	614.237,691 392.635,555	106	614.234,618 392.637,928	3.882
106	614.234,618 392.637,928	107	614.229,83 392.641,646	6.062	107	614.229,83 392.641,646	108	614.226,384 392.644,307	4.354	108	614.226,384 392.644,307	109	614.221,547 392.648,04	6.11
109	614.221,547 392.648,04	110	614.218,289 392.650,511	4.089	110	614.218,289 392.650,511	111	614.216,491 392.651,899	2.271	111	614.216,491 392.651,899	112	614.206,504 392.649,728	10.22
112	614.206,504 392.649,728	113	614.195,618 392.647,361	11.14 1	113	614.195,618 392.647,361	114	614.194,246 392.647,747	1.425	114	614.194,246 392.647,747	115	614.186,992 392.649,79	7.536

Punct început	X / Y	Punct sfârșit	X / Y	Lungime segment	Punct început	X / Y	Punct sfârșit	X / Y	Lungime segment	Punct început	X / Y	Punct sfârșit	X / Y	Lungime segment
115	614.186,992 392.649,79	116	614.186,596 392.650,275	0.626	116	614.186,596 392.650,275	117	614.184,195 392.653,177	3.766	117	614.184,195 392.653,177	118	614.183,001 392.654,633	1.884
118	614.183,001 392.654,633	119	614.180,596 392.657,551	3.781	119	614.180,596 392.657,551	120	614.179,394 392.659,001	1.884	120	614.179,394 392.659,001	121	614.176,994 392.661,907	3.769
121	614.176,994 392.661,907	122	614.170,666 392.669,571	9.939	122	614.170,666 392.669,571	123	614.170,245 392.670,976	1.467	123	614.170,245 392.670,976	124	614.169,737 392.672,665	1.764
124	614.169,737 392.672,665	125	614.169,202 392.674,451	1.864	125	614.169,202 392.674,451	126	614.168,177 392.677,875	3.575	126	614.168,177 392.677,875	127	614.167,38 392.679,94	2.213
127	614.167,38 392.679,94	128	614.166,357 392.681,727	2.059	128	614.166,357 392.681,727	129	614.164,612 392.684,776	3.513	129	614.164,612 392.684,776	130	614.164,244 392.685,418	0.74
130	614.164,244 392.685,418	131	614.163,556 392.686,44	1.232	131	614.163,556 392.686,44	132	614.162,482 392.688,033	1.921	132	614.162,482 392.688,033	133	614.160,815 392.690,506	2.982
133	614.160,815 392.690,506	134	614.160,188 392.691,435	1.121	134	614.160,188 392.691,435	135	614.158,067 392.693,879	3.236	135	614.158,067 392.693,879	136	614.154,121 392.698,425	6.02
136	614.154,121 392.698,425	137	614.152,664 392.699,637	1.895	137	614.152,664 392.699,637	138	614.151,183 392.700,869	1.926	138	614.151,183 392.700,869	139	614.148,199 392.703,352	3.882
139	614.148,199 392.703,352	140	614.147,718 392.703,752	0.626	140	614.147,718 392.703,752	141	614.144,007 392.705,928	4.302	141	614.144,007 392.705,928	142	614.142,009 392.707,099	2.316
142	614.142,009 392.707,099	143	614.138,243 392.708,082	3.892	143	614.138,243 392.708,082	144	614.137,506 392.708,274	0.762	144	614.137,506 392.708,274	145	614.132,03 392.708,835	5.505
145	614.132,03 392.708,835	146	614.113,421 392.702,364	19.70 1	146	614.113,421 392.702,364	147	614.113,027 392.702,294	0.401	147	614.113,027 392.702,294	148	614.110,292 392.701,811	2.777
148	614.110,292 392.701,811	149	614.107,72 392.701,836	2.572	149	614.107,72 392.701,836	150	614.106,766 392.701,845	0.954	150	614.106,766 392.701,845	151	614.101,756 392.702,874	5.115
151	614.101,756 392.702,874	152	614.100,656 392.703,46	1.246	152	614.100,656 392.703,46	153	614.098,088 392.704,83	2.911	153	614.098,088 392.704,83	154	614.097,093 392.705,361	1.128
154	614.097,093 392.705,361	155	614.096,671 392.705,672	0.524	155	614.096,671 392.705,672	156	614.093,301 392.708,158	4.187	156	614.093,301 392.708,158	157	614.091,704 392.709,337	1.985
157	614.091,704 392.709,337	158	614.089,831 392.711,589	2.93	158	614.089,831 392.711,589	159	614.088,373 392.713,342	2.28	159	614.088,373 392.713,342	160	614.086,492 392.716,307	3.511
160	614.086,492 392.716,307	161	614.085,335 392.718,52	2.497	161	614.085,335 392.718,52	162	614.081,469 392.725,91	8.34	162	614.081,469 392.725,91	163	614.078,209 392.733,013	7.816
163	614.078,209 392.733,013	164	614.071,474 392.745,804	14.45 5	164	614.071,474 392.745,804	165	614.064,989 392.748,282	6.943	165	614.064,989 392.748,282	166	614.061,262 392.751,81	5.132
166	614.061,262 392.751,81	167	614.058,358 392.754,558	3.998	167	614.058,358 392.754,558	168	614.058,143 392.754,762	0.297	168	614.058,143 392.754,762	169	614.055,049 392.757,154	3.91
169	614.055,049 392.757,154	170	614.052,048 392.759,474	3.793	170	614.052,048 392.759,474	171	614.050,618 392.760,58	1.808	171	614.050,618 392.760,58	172	614.045,957 392.763,315	5.404
172	614.045,957 392.763,315	173	614.042,018 392.765,628	4.568	173	614.042,018 392.765,628	174	614.036,084 392.769,111	6.881	174	614.036,084 392.769,111	175	614.030,704 392.772,269	6.238
175	614.030,704 392.772,269	176	614.030,132 392.773,8	1.635	176	614.030,132 392.773,8	177	614.030,004 392.774,768	0.976	177	614.030,004 392.774,768	178	614.029,581 392.777,988	3.247
178	614.029,581 392.777,988	179	614.029,033 392.782,154	4.202	179	614.029,033 392.782,154	180	614.028,589 392.785,532	3.407	180	614.028,589 392.785,532	181	614.028,318 392.787,589	2.075
181	614.028,318 392.787,589	182	614.027,839 392.791,224	3.667	182	614.027,839 392.791,224	183	614.025,286 392.792,354	2.793	183	614.025,286 392.792,354	184	614.021,426 392.794,065	4.222
184	614.021,426 392.794,065	185	614.020,791 392.794,346	0.694	185	614.020,791 392.794,346	186	614.017,017 392.796,019	4.129	186	614.017,017 392.796,019	187	614.000,838 392.789,54	17.42 8
187	614.000,838 392.789,54	188	613.994,236 392.786,789	7.152	188	613.994,236 392.786,789	189	613.987,923 392.786,907	6.314	189	613.987,923 392.786,907	190	613.973,291 392.780,971	15.79
190	613.973,291 392.780,971	191	613.967,71 392.784,311	6.504	191	613.967,71 392.784,311	192	613.963,46 392.786,708	4.88	192	613.963,46 392.786,708	193	613.961,679 392.787,712	2.044
193	613.961,679 392.787,712	194	613.959,125 392.789,098	2.906	194	613.959,125 392.789,098	195	613.956,962 392.790,271	2.461	195	613.956,962 392.790,271	196	613.956,637 392.790,447	0.37
196	613.956,637 392.790,447	197	613.956,561 392.790,784	0.345	197	613.956,561 392.790,784	198	613.956,134 392.792,67	1.934	198	613.956,134 392.792,67	199	613.955,708 392.794,555	1.933
199	613.955,708 392.794,555	200	613.954,854 392.798,326	3.866	200	613.954,854 392.798,326	201	613.954,196 392.801,238	2.986	201	613.954,196 392.801,238	202	613.954,001 392.802,097	0.88
202	613.954,001 392.802,097	203	613.953,37 392.804,887	2.86	203	613.953,37 392.804,887	204	613.953,148 392.805,87	1.008	204	613.953,148 392.805,87	205	613.952,721 392.807,755	1.933
205	613.952,721 392.807,755	206	613.951,106 392.814,895	7.32	206	613.951,106 392.814,895	207	613.950,66 392.820,707	5.829	207	613.950,66 392.820,707	208	613.950,515 392.822,587	1.886
208	613.950,515 392.822,587	209	613.950,378 392.823,219	0.646	209	613.950,378 392.823,219	210	613.949,969 392.825,101	1.927	210	613.949,969 392.825,101	211	613.949,151 392.828,867	3.854
211	613.949,151 392.828,867	212	613.948,333 392.832,634	3.854	212	613.948,333 392.832,634	213	613.947,924 392.834,514	1.924	213	613.947,924 392.834,514	214	613.947,204 392.837,831	3.395

Punct început	X / Y	Punct sfârșit	X / Y	Lungime segment	Punct început	X / Y	Punct sfârșit	X / Y	Lungime segment	Punct început	X / Y	Punct sfârșit	X / Y	Lungime segment
214	613.947,204 392.837,831	215	613.946,797 392.839,705	1.917	215	613.946,797 392.839,705	216	613.946,39 392.841,578	1.916	216	613.946,39 392.841,578	217	613.945,984 392.843,448	1.914
217	613.945,984 392.843,448	218	613.945,172 392.847,187	3.826	218	613.945,172 392.847,187	219	613.944,361 392.850,921	3.821	219	613.944,361 392.850,921	220	613.943,55 392.854,652	3.818
220	613.943,55 392.854,652	221	613.943,146 392.856,514	1.905	221	613.943,146 392.856,514	222	613.943,056 392.856,928	0.423	222	613.943,056 392.856,928	223	613.943,057 392.857,609	0.681
223	613.943,057 392.857,609	224	613.943,061 392.859,63	2.022	224	613.943,061 392.859,63	225	613.943,064 392.860,804	1.173	225	613.943,064 392.860,804	226	613.942,831 392.862,227	1.442
226	613.942,831 392.862,227	227	613.942,523 392.864,112	1.911	227	613.942,523 392.864,112	228	613.942,15 392.866,396	2.313	228	613.942,15 392.866,396	229	613.940,222 392.868,083	2.562
229	613.940,222 392.868,083	230	613.939,563 392.868,66	0.876	230	613.939,563 392.868,66	231	613.938,657 392.869,452	1.203	231	613.938,657 392.869,452	232	613.938,052 392.869,982	0.805
232	613.938,052 392.869,982	233	613.937,092 392.870,82	1.274	233	613.937,092 392.870,82	234	613.935,661 392.872,071	1.901	234	613.935,661 392.872,071	235	613.935,529 392.872,186	0.175
235	613.935,529 392.872,186	236	613.934,147 392.873,395	1.835	236	613.934,147 392.873,395	237	613.933,967 392.873,552	0.24	237	613.933,967 392.873,552	238	613.932,632 392.874,718	1.772
238	613.932,632 392.874,718	239	613.930,959 392.876,181	2.222	239	613.930,959 392.876,181	240	613.926,288 392.880,266	6.205	240	613.926,288 392.880,266	241	613.923,22 392.882,948	4.075
241	613.923,22 392.882,948	242	613.921,621 392.884,346	2.124	242	613.921,621 392.884,346	243	613.920,062 392.885,709	2.071	243	613.920,062 392.885,709	244	613.918,503 392.887,072	2.071
244	613.918,503 392.887,072	245	613.916,942 392.888,438	2.074	245	613.916,942 392.888,438	246	613.915,38 392.889,804	2.075	246	613.915,38 392.889,804	247	613.913,816 392.891,171	2.078
247	613.913,816 392.891,171	248	613.912,251 392.892,54	2.079	248	613.912,251 392.892,54	249	613.910,684 392.893,91	2.081	249	613.910,684 392.893,91	250	613.909,116 392.895,28	2.082
250	613.909,116 392.895,28	251	613.907,548 392.896,652	2.083	251	613.907,548 392.896,652	252	613.905,978 392.898,025	2.086	252	613.905,978 392.898,025	253	613.904,406 392.899,399	2.087
253	613.904,406 392.899,399	254	613.902,835 392.900,773	2.088	254	613.902,835 392.900,773	255	613.898,107 392.904,906	6.279	255	613.898,107 392.904,906	256	613.896,374 392.906,422	2.302
256	613.896,374 392.906,422	257	613.895,523 392.911,194	4.847	257	613.895,523 392.911,194	258	613.894,169 392.918,785	7.71	258	613.894,169 392.918,785	259	613.889,17 392.946,742	28.4
259	613.889,17 392.946,742	260	613.885,487 392.945,232	3.981	260	613.885,487 392.945,232	261	613.889,721 392.921,001	24.59 8	261	613.889,721 392.921,001	262	613.891,017 392.913,675	7.44
262	613.891,017 392.913,675	263	613.892,634 392.904,608	9.21	263	613.892,634 392.904,608	264	613.892,683 392.904,336	0.277	264	613.892,683 392.904,336	265	613.895,5 392.901,872	3.743
265	613.895,5 392.901,872	266	613.900,228 392.897,739	6.279	266	613.900,228 392.897,739	267	613.901,781 392.896,381	2.063	267	613.901,781 392.896,381	268	613.903,353 392.895,007	2.088
268	613.903,353 392.895,007	269	613.904,922 392.893,634	2.084	269	613.904,922 392.893,634	270	613.906,49 392.892,263	2.083	270	613.906,49 392.892,263	271	613.908,058 392.890,892	2.083
271	613.908,058 392.890,892	272	613.909,585 392.889,557	2.029	272	613.909,585 392.889,557	273	613.911,151 392.888,188	2.079	273	613.911,151 392.888,188	274	613.912,715 392.886,82	2.078
274	613.912,715 392.886,82	275	613.914,277 392.885,454	2.075	275	613.914,277 392.885,454	276	613.915,839 392.884,088	2.075	276	613.915,839 392.884,088	277	613.917,399 392.882,724	2.072
277	613.917,399 392.882,724	278	613.918,928 392.881,387	2.031	278	613.918,928 392.881,387	279	613.920,527 392.879,989	2.124	279	613.920,527 392.879,989	280	613.923,663 392.877,247	4.166
280	613.923,663 392.877,247	281	613.925,205 392.875,899	2.048	281	613.925,205 392.875,899	282	613.928,326 392.873,17	4.146	282	613.928,326 392.873,17	283	613.929,999 392.871,707	2.222
283	613.929,999 392.871,707	284	613.931,207 392.870,652	1.604	284	613.931,207 392.870,652	285	613.931,516 392.870,382	0.41	285	613.931,516 392.870,382	286	613.932,698 392.869,349	1.57
286	613.932,698 392.869,349	287	613.933,028 392.869,06	0.439	287	613.933,028 392.869,06	288	613.934,306 392.867,942	1.698	288	613.934,306 392.867,942	289	613.935,419 392.866,97	1.478
289	613.935,419 392.866,97	290	613.935,875 392.866,571	0.605	290	613.935,875 392.866,571	291	613.936,929 392.865,649	1.401	291	613.936,929 392.865,649	292	613.937,431 392.865,209	0.667
292	613.937,431 392.865,209	293	613.938,434 392.864,332	1.332	293	613.938,434 392.864,332	294	613.938,523 392.863,789	0.55	294	613.938,523 392.863,789	295	613.938,853 392.861,769	2.046
295	613.938,853 392.861,769	296	613.939,063 392.860,483	1.303	296	613.939,063 392.860,483	297	613.939,062 392.859,801	0.682	297	613.939,062 392.859,801	298	613.939,058 392.857,782	2.02
298	613.939,058 392.857,782	299	613.939,055 392.856,502	1.28	299	613.939,055 392.856,502	300	613.939,193 392.855,868	0.649	300	613.939,193 392.855,868	301	613.939,604 392.853,972	1.94
301	613.939,604 392.853,972	302	613.940,464 392.850,014	4.051	302	613.940,464 392.850,014	303	613.941,226 392.846,51	3.586	303	613.941,226 392.846,51	304	613.942,083 392.842,564	4.038
304	613.942,083 392.842,564	305	613.942,504 392.840,626	1.983	305	613.942,504 392.840,626	306	613.942,878 392.838,901	1.765	306	613.942,878 392.838,901	307	613.943,285 392.837,027	1.918
307	613.943,285 392.837,027	308	613.944,013 392.833,678	3.428	308	613.944,013 392.833,678	309	613.944,422 392.831,794	1.928	309	613.944,422 392.831,794	310	613.945,234 392.828,056	3.824
310	613.945,234 392.828,056	311	613.946,052 392.824,291	3.854	311	613.946,052 392.824,291	312	613.946,461 392.822,408	1.927	312	613.946,461 392.822,408	313	613.946,548 392.822,007	0.41

Punct început	X / Y	Punct sfârșit	X / Y	Lungime segment	Punct început	X / Y	Punct sfârșit	X / Y	Lungime segment	Punct început	X / Y	Punct sfârșit	X / Y	Lungime segment
313	613.946,548 392.822,007	314	613.946,668 392.820,44	1.572	314	613.946,668 392.820,44	315	613.947,128 392.814,46	5.998	315	613.947,128 392.814,46	316	613.947,14 392.814,297	0.163
316	613.947,14 392.814,297	317	613.947,958 392.810,682	3.706	317	613.947,958 392.810,682	318	613.948,811 392.806,912	3.866	318	613.948,811 392.806,912	319	613.949,236 392.805,034	1.925
319	613.949,236 392.805,034	320	613.949,469 392.804,004	1.056	320	613.949,469 392.804,004	321	613.950,078 392.801,309	2.763	321	613.950,078 392.801,309	322	613.950,294 392.800,356	0.977
322	613.950,294 392.800,356	323	613.950,505 392.799,422	0.957	323	613.950,505 392.799,422	324	613.950,932 392.797,537	1.933	324	613.950,932 392.797,537	325	613.951,795 392.793,721	3.913
325	613.951,795 392.793,721	326	613.952,219 392.791,848	1.92	326	613.952,219 392.791,848	327	613.952,646 392.789,961	1.936	327	613.952,646 392.789,961	328	613.953,136 392.787,796	2.219
328	613.953,136 392.787,796	329	613.954,988 392.786,792	2.107	329	613.954,988 392.786,792	330	613.957,149 392.785,619	2.459	330	613.957,149 392.785,619	331	613.959,743 392.784,212	2.951
331	613.959,743 392.784,212	332	613.961,428 392.783,262	1.935	332	613.961,428 392.783,262	333	613.965,636 392.780,889	4.83	333	613.965,636 392.780,889	334	613.972,681 392.775,901	8.632
334	613.972,681 392.775,901	335	613.988,338 392.781,848	16.748	335	613.988,338 392.781,848	336	613.995,0 392.782,774	6.726	336	613.995,0 392.782,774	337	614.002,351 392.785,836	7.964
337	614.002,351 392.785,836	338	614.016,938 392.791,679	15.714	338	614.016,938 392.791,679	339	614.019,17 392.790,69	2.442	339	614.019,17 392.790,69	340	614.019,805 392.790,408	0.694
340	614.019,805 392.790,408	341	614.023,665 392.788,698	4.222	341	614.023,665 392.788,698	342	614.024,167 392.788,475	0.549	342	614.024,167 392.788,475	343	614.024,352 392.787,066	1.421
343	614.024,352 392.787,066	344	614.024,623 392.785,01	2.074	344	614.024,623 392.785,01	345	614.025,067 392.781,632	3.407	345	614.025,067 392.781,632	346	614.025,552 392.777,941	3.723
346	614.025,552 392.777,941	347	614.025,615 392.777,466	0.479	347	614.025,615 392.777,466	348	614.026,038 392.774,246	3.247	348	614.026,038 392.774,246	349	614.026,225 392.772,827	1.432
349	614.026,225 392.772,827	350	614.027,025 392.770,687	2.284	350	614.027,025 392.770,687	351	614.027,454 392.769,538	1.227	351	614.027,454 392.769,538	352	614.030,099 392.767,985	3.067
352	614.030,099 392.767,985	353	614.034,059 392.765,661	4.591	353	614.034,059 392.765,661	354	614.039,993 392.762,178	6.881	354	614.039,993 392.762,178	355	614.043,932 392.759,866	4.568
355	614.043,932 392.759,866	356	614.048,373 392.757,259	5.15	356	614.048,373 392.757,259	357	614.049,602 392.756,309	1.553	357	614.049,602 392.756,309	358	614.052,602 392.753,99	3.793
358	614.052,602 392.753,99	359	614.055,538 392.751,72	3.711	359	614.055,538 392.751,72	360	614.055,609 392.751,653	0.097	360	614.055,609 392.751,653	361	614.058,512 392.748,905	3.998
361	614.058,512 392.748,905	362	614.062,817 392.744,83	5.928	362	614.062,817 392.744,83	363	614.068,637 392.742,606	6.231	363	614.068,637 392.742,606	364	614.074,619 392.731,246	12.838
364	614.074,619 392.731,246	365	614.077,876 392.724,147	7.811	365	614.077,876 392.724,147	366	614.081,79 392.716,666	8.443	366	614.081,79 392.716,666	367	614.083,025 392.714,306	2.664
367	614.083,025 392.714,306	368	614.085,133 392.710,982	3.935	368	614.085,133 392.710,982	369	614.086,755 392.709,032	2.537	369	614.086,755 392.709,032	370	614.088,939 392.706,406	3.415
370	614.088,939 392.706,406	371	614.090,927 392.704,94	2.47	371	614.090,927 392.704,94	372	614.094,297 392.702,453	4.188	372	614.094,297 392.702,453	373	614.094,953 392.701,969	0.815
373	614.094,953 392.701,969	374	614.096,205 392.701,301	1.419	374	614.096,205 392.701,301	375	614.098,774 392.699,931	2.911	375	614.098,774 392.699,931	376	614.100,384 392.699,072	1.825
376	614.100,384 392.699,072	377	614.106,34 392.697,849	6.08	377	614.106,34 392.697,849	378	614.107,681 392.697,836	1.34	378	614.107,681 392.697,836	379	614.109,809 392.697,408	2.171
379	614.109,809 392.697,408	380	614.113,723 392.698,355	4.027	380	614.113,723 392.698,355	381	614.114,433 392.698,481	0.721	381	614.114,433 392.698,481	382	614.132,505 392.704,765	19.134
382	614.132,505 392.704,765	383	614.136,793 392.704,326	4.31	383	614.136,793 392.704,326	384	614.137,233 392.704,212	0.455	384	614.137,233 392.704,212	385	614.140,464 392.703,368	3.339
385	614.140,464 392.703,368	386	614.141,984 392.702,477	1.763	386	614.141,984 392.702,477	387	614.145,412 392.700,467	3.974	387	614.145,412 392.700,467	388	614.145,641 392.700,277	0.298
388	614.145,641 392.700,277	389	614.148,625 392.697,794	3.882	389	614.148,625 392.697,794	390	614.150,106 392.696,562	1.926	390	614.150,106 392.696,562	391	614.151,313 392.695,558	1.571
391	614.151,313 392.695,558	392	614.155,047 392.691,256	5.695	392	614.155,047 392.691,256	393	614.157,008 392.688,997	2.992	393	614.157,008 392.688,997	394	614.157,498 392.688,27	0.877
394	614.157,498 392.688,27	395	614.159,165 392.685,797	2.982	395	614.159,165 392.685,797	396	614.160,239 392.684,204	1.921	396	614.160,239 392.684,204	397	614.160,846 392.683,304	1.086
397	614.160,846 392.683,304	398	614.161,14 392.682,789	0.593	398	614.161,14 392.682,789	399	614.162,886 392.679,74	3.513	399	614.162,886 392.679,74	400	614.163,758 392.678,216	1.755
400	614.163,758 392.678,216	401	614.164,389 392.676,58	1.754	401	614.164,389 392.676,58	402	614.165,371 392.673,303	3.42	402	614.165,371 392.673,303	403	614.165,905 392.671,518	1.864
403	614.165,905 392.671,518	404	614.166,414 392.669,825	1.767	404	614.166,414 392.669,825	405	614.167,066 392.667,648	2.273	405	614.167,066 392.667,648	406	614.167,97 392.666,553	1.42
406	614.167,97 392.666,553	407	614.170,344 392.663,678	3.729	407	614.170,344 392.663,678	408	614.172,711 392.660,811	3.717	408	614.172,711 392.660,811	409	614.173,91 392.659,36	1.882
409	614.173,91 392.659,36	410	614.176,312 392.656,452	3.772	410	614.176,312 392.656,452	411	614.177,512 392.655,002	1.882	411	614.177,512 392.655,002	412	614.179,911 392.652,093	3.771

Punct început	X / Y	Punct sfârșit	X / Y	Lungime segment	Punct început	X / Y	Punct sfârșit	X / Y	Lungime segment	Punct început	X / Y	Punct sfârșit	X / Y	Lungime segment
412	614.179,911 392.652,093	413	614.181,108 392.650,633	1.887	413	614.181,108 392.650,633	414	614.183,505 392.647,736	3.761	414	614.183,505 392.647,736	415	614.184,691 392.646,282	1.876
415	614.184,691 392.646,282	416	614.193,161 392.643,897	8.8	416	614.193,161 392.643,897	417	614.195,494 392.643,241	2.424	417	614.195,494 392.643,241	418	614.207,354 392.645,819	12.137
418	614.207,354 392.645,819	419	614.215,521 392.647,594	8.358	419	614.215,521 392.647,594	420	614.215,858 392.647,334	0.426	420	614.215,858 392.647,334	421	614.219,116 392.644,863	4.09
421	614.219,116 392.644,863	422	614.223,94 392.641,141	6.093	422	614.223,94 392.641,141	423	614.228,115 392.637,913	5.278	423	614.228,115 392.637,913	424	614.232,462 392.634,54	5.502
424	614.232,462 392.634,54	425	614.235,674 392.632,062	4.057	425	614.235,674 392.632,062	426	614.239,149 392.629,396	4.38	426	614.239,149 392.629,396	427	614.242,16 392.627,058	3.812
427	614.242,16 392.627,058	428	614.243,716 392.625,87	1.958	428	614.243,716 392.625,87	429	614.246,999 392.623,336	4.147	429	614.246,999 392.623,336	430	614.250,202 392.620,867	4.044
430	614.250,202 392.620,867	431	614.253,701 392.618,14	4.436	431	614.253,701 392.618,14	432	614.256,304 392.615,655	3.599	432	614.256,304 392.615,655	433	614.257,845 392.614,195	2.123
433	614.257,845 392.614,195	434	614.259,228 392.612,85	1.93	434	614.259,228 392.612,85	435	614.261,961 392.610,265	3.762	435	614.261,961 392.610,265	436	614.264,963 392.607,435	4.125
436	614.264,963 392.607,435	437	614.267,636 392.604,824	3.737	437	614.267,636 392.604,824	438	614.278,882 392.594,088	15.547	438	614.278,882 392.594,088	439	614.279,961 392.593,056	1.494
439	614.279,961 392.593,056	440	614.281,297 392.591,778	1.848	440	614.281,297 392.591,778	441	614.285,909 392.587,377	6.375	441	614.285,909 392.587,377	442	614.287,127 392.586,217	1.682
442	614.287,127 392.586,217	443	614.288,516 392.584,887	1.922	443	614.288,516 392.584,887	444	614.291,306 392.582,245	3.843	444	614.291,306 392.582,245	445	614.294,247 392.579,58	3.969
445	614.294,247 392.579,58	446	614.295,692 392.578,274	1.948	446	614.295,692 392.578,274	447	614.297,239 392.576,881	2.082	447	614.297,239 392.576,881	448	614.299,812 392.574,56	3.465
448	614.299,812 392.574,56	449	614.301,139 392.573,363	1.787	449	614.301,139 392.573,363	450	614.302,782 392.571,882	2.212	450	614.302,782 392.571,882	451	614.304,336 392.570,478	2.094
451	614.304,336 392.570,478	452	614.309,863 392.565,534	7.415	452	614.309,863 392.565,534	453	614.311,243 392.564,292	1.857	453	614.311,243 392.564,292	454	614.312,55 392.563,126	1.751
454	614.312,55 392.563,126	455	614.315,264 392.560,698	3.642	455	614.315,264 392.560,698	456	614.316,196 392.559,596	1.443	456	614.316,196 392.559,596	457	614.320,182 392.554,881	6.174
457	614.320,182 392.554,881	458	614.321,388 392.552,741	2.456	458	614.321,388 392.552,741	459	614.322,424 392.550,766	2.23	459	614.322,424 392.550,766	460	614.322,839 392.549,477	1.355
460	614.322,839 392.549,477	461	614.323,118 392.548,544	0.973	461	614.323,118 392.548,544	462	614.323,862 392.545,994	2.657	462	614.323,862 392.545,994	463	614.324,411 392.543,92	2.145
463	614.324,411 392.543,92	464	614.325,596 392.539,439	4.635	464	614.325,596 392.539,439	465	614.326,059 392.537,728	1.773	465	614.326,059 392.537,728	466	614.326,351 392.536,65	1.116
466	614.326,351 392.536,65	467	614.327,424 392.534,069	2.795	467	614.327,424 392.534,069	468	614.329,434 392.529,222	5.247	468	614.329,434 392.529,222	469	614.330,147 392.527,505	1.86
469	614.330,147 392.527,505	470	614.331,47 392.524,259	3.505	470	614.331,47 392.524,259	471	614.332,284 392.522,358	2.068	471	614.332,284 392.522,358	472	614.332,625 392.521,234	1.175
472	614.332,625 392.521,234	473	614.332,859 392.520,51	0.761	473	614.332,859 392.520,51	474	614.333,401 392.519,07	1.538	474	614.333,401 392.519,07	475	614.334,95 392.514,331	4.986
475	614.334,95 392.514,331	476	614.335,795 392.511,742	2.724	476	614.335,795 392.511,742	477	614.336,096 392.505,527	6.222	477	614.336,096 392.505,527	478	614.336,191 392.503,83	1.7
478	614.336,191 392.503,83	479	614.336,291 392.501,979	1.853	479	614.336,291 392.501,979	480	614.336,469 392.498,268	3.715	480	614.336,469 392.498,268	481	614.336,556 392.496,845	1.426
481	614.336,556 392.496,845	482	614.336,814 392.490,18	6.67	482	614.336,814 392.490,18	483	614.336,886 392.488,583	1.598	483	614.336,886 392.488,583	484	614.336,966 392.486,796	1.789
484	614.336,966 392.486,796	485	614.337,046 392.485,408	1.391	485	614.337,046 392.485,408	486	614.337,112 392.483,835	1.574	486	614.337,112 392.483,835	487	614.337,188 392.481,977	1.86
487	614.337,188 392.481,977	488	614.337,272 392.479,954	2.025	488	614.337,272 392.479,954	489	614.337,458 392.475,313	4.644	489	614.337,458 392.475,313	490	614.337,518 392.473,813	1.501
490	614.337,518 392.473,813	491	614.338,181 392.466,697	7.147	491	614.338,181 392.466,697	492	614.338,33 392.465,937	0.774	492	614.338,33 392.465,937	493	614.340,088 392.457,512	8.606
493	614.340,088 392.457,512	494	614.340,475 392.456,638	0.955	494	614.340,475 392.456,638	495	614.341,1 392.455,201	1.568	495	614.341,1 392.455,201	496	614.341,871 392.453,423	1.938
496	614.341,871 392.453,423	497	614.342,52 392.451,926	1.631	497	614.342,52 392.451,926	498	614.343,212 392.450,332	1.738	498	614.343,212 392.450,332	499	614.344,744 392.446,814	3.837
499	614.344,744 392.446,814	500	614.345,648 392.444,917	2.101	500	614.345,648 392.444,917	501	614.346,416 392.443,429	1.675	501	614.346,416 392.443,429	502	614.347,439 392.441,451	2.226
502	614.347,439 392.441,451	503	614.349,895 392.436,706	5.343	503	614.349,895 392.436,706	504	614.351,976 392.432,686	4.528	504	614.351,976 392.432,686	505	614.352,275 392.432,26	0.52
505	614.352,275 392.432,26	506	614.354,318 392.429,343	3.561	506	614.354,318 392.429,343	507	614.358,476 392.423,401	7.253	507	614.358,476 392.423,401	508	614.360,438 392.420,599	3.421
508	614.360,438 392.420,599	509	614.362,114 392.418,204	2.923	509	614.362,114 392.418,204	510	614.362,44 392.417,774	0.54	510	614.362,44 392.417,774	511	614.363,729 392.416,072	2.135

Punct început	X / Y	Punct sfârșit	X / Y	Lungime segment	Punct început	X / Y	Punct sfârșit	X / Y	Lungime segment	Punct început	X / Y	Punct sfârșit	X / Y	Lungime segment
511	614.363,729 392.416,072	512	614.364,65 392.414,856	1.526	512	614.364,65 392.414,856	513	614.368,136 392.410,27	5.76	513	614.368,136 392.410,27	514	614.379,115 392.396,309	17.76 1
514	614.379,115 392.396,309	515	614.383,028 392.393,232	4.978	515	614.383,028 392.393,232	516	614.386,275 392.391,045	3.915	516	614.386,275 392.391,045	517	614.389,025 392.389,193	3.316
517	614.389,025 392.389,193	518	614.390,208 392.387,958	1.71	518	614.390,208 392.387,958	519	614.393,325 392.384,7	4.509	519	614.393,325 392.384,7	520	614.396,444 392.381,442	4.51
520	614.396,444 392.381,442	521	614.399,562 392.378,184	4.51	521	614.399,562 392.378,184	522	614.400,352 392.377,358	1.142	522	614.400,352 392.377,358	523	614.402,545 392.374,802	3.369
523	614.402,545 392.374,802	524	614.404,01 392.373,094	2.25	524	614.404,01 392.373,094	525	614.405,644 392.371,189	2.509	525	614.405,644 392.371,189	526	614.408,378 392.367,912	4.268
526	614.408,378 392.367,912	527	614.412,652 392.362,791	6.67	527	614.412,652 392.362,791	528	614.416,973 392.357,612	6.745	528	614.416,973 392.357,612	529	614.418,398 392.355,905	2.223
529	614.418,398 392.355,905	530	614.422,762 392.350,8	6.716	530	614.422,762 392.350,8	531	614.424,33 392.348,971	2.409	531	614.424,33 392.348,971	532	614.425,674 392.347,398	2.068
532	614.425,674 392.347,398	533	614.427,15 392.345,673	2.271	533	614.427,15 392.345,673	534	614.428,586 392.343,995	2.209	534	614.428,586 392.343,995	535	614.429,587 392.342,826	1.538
535	614.429,587 392.342,826	536	614.429,972 392.342,357	0.607	536	614.429,972 392.342,357	537	614.431,398 392.340,62	2.248	537	614.431,398 392.340,62	538	614.432,677 392.339,063	2.015
538	614.432,677 392.339,063	539	614.439,538 392.330,707	10.81 2	539	614.439,538 392.330,707	540	614.440,282 392.329,664	1.281	540	614.440,282 392.329,664	541	614.446,807 392.320,357	11.36 7
541	614.446,807 392.320,357	542	614.450,502 392.315,282	6.278	542	614.450,502 392.315,282	543	614.452,352 392.312,829	3.073	543	614.452,352 392.312,829	544	614.454,264 392.310,465	3.04
544	614.454,264 392.310,465	545	614.454,857 392.309,909	0.813	545	614.454,857 392.309,909	546	614.456,494 392.308,374	2.244	546	614.456,494 392.308,374	547	614.458,033 392.306,93	2.111
547	614.458,033 392.306,93	548	614.458,336 392.306,648	0.413	548	614.458,336 392.306,648	549	614.460,039 392.305,077	2.317	549	614.460,039 392.305,077	550	614.461,621 392.303,624	2.148
550	614.461,621 392.303,624	551	614.463,354 392.302,033	2.353	551	614.463,354 392.302,033	552	614.465,817 392.299,772	3.343	552	614.465,817 392.299,772	553	614.466,89 392.288,86	1.733
553	614.466,89 392.298,41	554	614.468,186 392.296,764	2.096	554	614.468,186 392.296,764	555	614.469,481 392.295,12	2.093	555	614.469,481 392.295,12	556	614.472,946 392.288,86	7.154
556	614.472,946 392.288,86	557	614.473,822 392.285,685	3.294	557	614.473,822 392.285,685	558	614.474,736 392.278,77	6.976	558	614.474,736 392.278,77	559	614.474,722 392.277,615	1.155
559	614.474,722 392.277,615	560	614.474,673 392.273,249	4.366	560	614.474,673 392.273,249	561	614.474,649 392.271,061	2.188	561	614.474,649 392.271,061	562	614.474,624 392.268,868	2.193
562	614.474,624 392.268,868	563	614.474,554 392.262,635	6.234	563	614.474,554 392.262,635	564	614.478,572 392.264,216	4.318	564	614.478,572 392.264,216	565	614.478,616 392.268,161	3.945
565	614.478,616 392.268,161	566	614.478,641 392.270,353	2.192	566	614.478,641 392.270,353	567	614.478,666 392.272,541	2.188	567	614.478,666 392.272,541	568	614.478,715 392.276,908	4.368
568	614.478,715 392.276,908	569	614.478,738 392.279,004	2.096	569	614.478,738 392.279,004	570	614.478,028 392.284,524	5.566	570	614.478,028 392.284,524	571	614.477,796 392.286,321	1.812
571	614.477,796 392.286,321	572	614.476,676 392.290,379	4.21	572	614.476,676 392.290,379	573	614.473,289 392.296,521	7.014	573	614.473,289 392.296,521	574	614.472,869 392.297,282	0.869
574	614.472,869 392.297,282	575	614.471,72 392.298,742	1.858	575	614.471,72 392.298,742	576	614.470,424 392.300,387	2.094	576	614.470,424 392.300,387	577	614.468,76 392.302,5	2.69
577	614.468,76 392.302,5	578	614.466,655 392.304,432	2.856	578	614.466,655 392.304,432	579	614.464,922 392.306,022	2.352	579	614.464,922 392.306,022	580	614.463,264 392.307,544	2.251
580	614.463,264 392.307,544	581	614.461,606 392.309,066	2.25	581	614.461,606 392.309,066	582	614.461,437 392.309,221	0.23	582	614.461,437 392.309,221	583	614.461,361 392.309,292	0.104
583	614.461,361 392.309,292	584	614.459,724 392.310,827	2.244	584	614.459,724 392.310,827	585	614.458,089 392.312,361	2.242	585	614.458,089 392.312,361	586	614.457,201 392.313,194	1.217
586	614.457,201 392.313,194	587	614.455,5 392.315,298	2.706	587	614.455,5 392.315,298	588	614.453,295 392.318,196	3.642	588	614.453,295 392.318,196	589	614.450,405 392.322,205	4.942
589	614.450,405 392.322,205	590	614.449,72 392.323,155	1.171	590	614.449,72 392.323,155	591	614.447,248 392.326,79	4.396	591	614.447,248 392.326,79	592	614.445,436 392.329,329	3.119
592	614.445,436 392.329,329	593	614.442,715 392.333,141	4.683	593	614.442,715 392.333,141	594	614.435,934 392.341,399	10.68 5	594	614.435,934 392.341,399	595	614.434,548 392.343,087	2.184
595	614.434,548 392.343,087	1	614.432,652 392.345,396	2.988										

** Lungimile segmentelor sunt determinate în planul de proiecție Stereo 70 și sunt rotunjite la 1 milimetru.

*** Distanța dintre puncte este formată din segmente cumulate ce sunt mai mici decât valoarea 1 milimetru.

**DATE DESPRE IMOBILUL NR. 1580**

Oficiul de Cadastru și Publicitate Imobiliară PRAHOVA
Biroul de Cadastru și Publicitate Imobiliară Ploiești

A. Partea I. Descrierea imobilului

TEREN Extravilan

Adresa: Jud. Prahova

Nr. Crt	Nr cadastral Nr. topografic	Suprafața* (mp)	Observații / Referințe
A1		20.691	Sector cadastral:5 Teren neimprejmuit; TEREN LA DISPOZITIA C.L.F.F- REZERVA

B. Partea II. Proprietari și acte

Inscrieri privitoare la dreptul de proprietate și alte drepturi reale		Referințe
/		
Act Normativ nr. 7, din 13/03/1996 emis de PARLAMENTUL ROMÂNIEI (lege);		
B1	Intabulare, drept de PROPRIETATE, dobandit prin Lege, cota actuala 1/1 1) NEIDENTIFICAT NEIDENTIFICAT	A1
B2	Se noteaza PROPRIETAR NEIDENTIFICAT, rezerva comisiei locale de fod funciar - conform art 13, alin 14 1) NEIDENTIFICAT NEIDENTIFICAT	A1

C. Partea III. SARCINI .


Inscrieri privind dezmembramintele dreptului de proprietate, drepturi reale de garanție și sarcini	Referințe
NU SUNT	

Anexa Nr. 1 La Partea I

Teren

Nr cadastral	Suprafața (mp)*	Observații / Referințe
	20.691	TEREN LA DISPOZITIA C.L.F.F- REZERVA

* Suprafața este determinată în planul de proiecție Stereo 70.



Date referitoare la teren

Crt	Categorie folosință	Intra vilan	Suprafața (mp)	Tarla	Parcelă	Nr. topo	Observații / Referințe
1	vie	NU	20.691	5	81/78	-	

Lungime Segmente

1) Valorile lungimilor segmentelor sunt obținute din proiecție în plan.

Punct început	X / Y	Punct sfârșit	X / Y	Lungime segment (** (m)
1	613.422,912 392.448,102	2	614.081,79 392.716,666	711.51
2	614.081,79 392.716,666	3	614.077,876 392.724,147	8.443
3	614.077,876 392.724,147	4	614.074,619 392.731,246	7.811
4	614.074,619 392.731,246	5	614.068,637 392.742,606	12.838
5	614.068,637 392.742,606	6	613.433,446 392.484,282	685.711

Punct început	X / Y	Punct sfârșit	X / Y	Lungime segment (** (m)
6	613.433,446 392.484,282	7	613.417,884 392.477,954	16.799
7	613.417,884 392.477,954	1	613.422,912 392.448,102	30.272

** Lungimile segmentelor sunt determinate în planul de proiecție Stereo 70 și sunt rotunjite la 1 milimetru.

*** Distanța dintre puncte este formată din segmente cumulate ce sunt mai mici decât valoarea 1 milimetru.

**DATE DESPRE IMOBILUL NR. 1581**

Oficiul de Cadastru și Publicitate Imobiliară PRAHOVA
Biroul de Cadastru și Publicitate Imobiliară Ploiești

A. Partea I. Descrierea imobilului

TEREN Extravilan

Adresa: Jud. Prahova

Nr. Crt	Nr cadastral Nr. topografic	Suprafața* (mp)	Observații / Referințe
A1		6.729	Sector cadastral:5 Teren neimprejmuit;

B. Partea II. Proprietari și acte

Inscrieri privitoare la dreptul de proprietate și alte drepturi reale	Referințe
/	
Act Administrativ nr. 94031, din 24/07/2002 emis de CJPSDPAT (titlu de proprietate);	
B1	A1
Intabulare, drept de PROPRIETATE, dobandit prin Reconstituire, cota actuala 1/1 1) BURDUCEA DUMITRU	

C. Partea III. SARCINI .

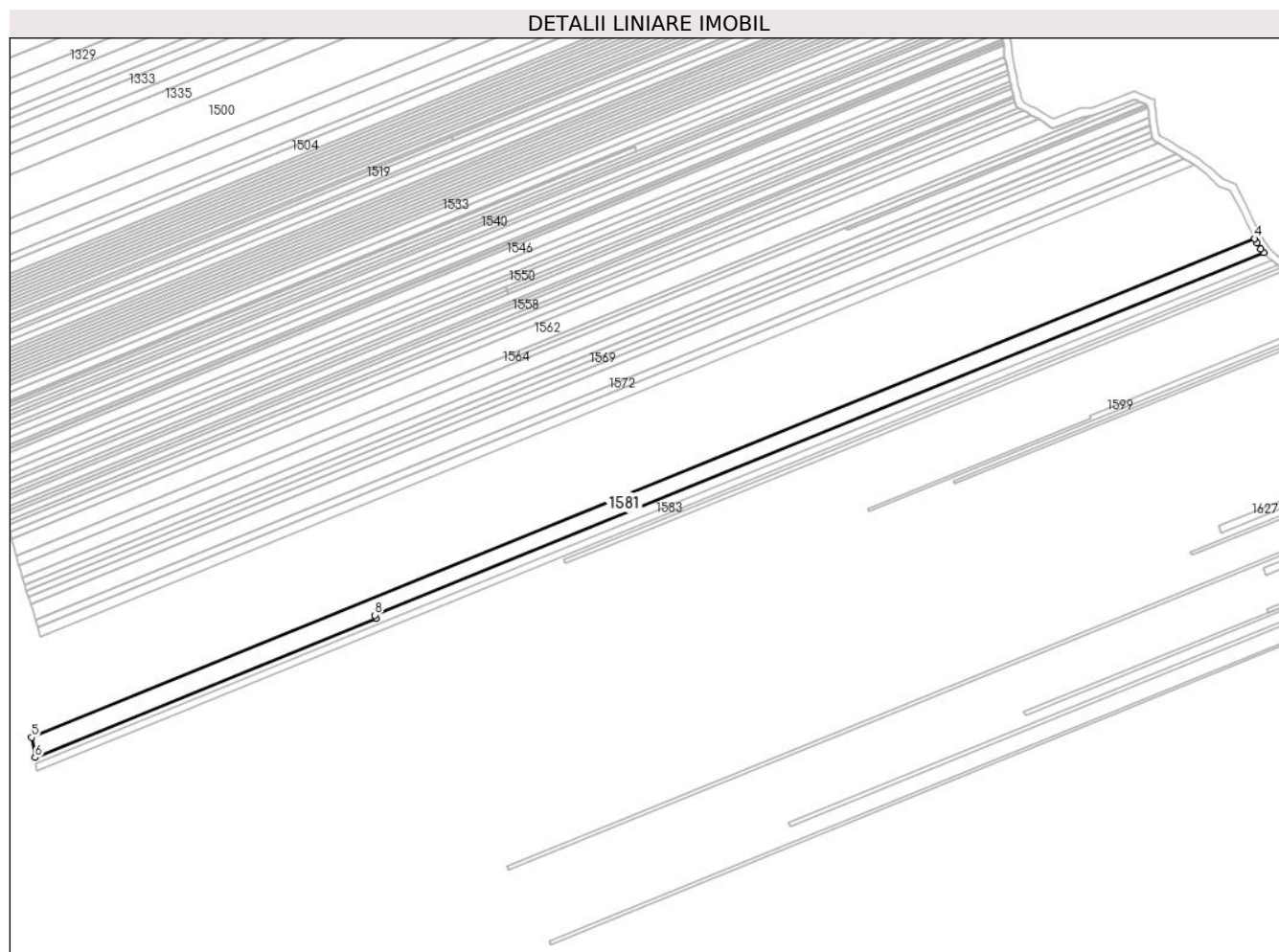
Inscrieri privind dezmembramintele dreptului de proprietate, drepturi reale de garanție și sarcini	Referințe
NU SUNT	

Anexa Nr. 1 La Partea I

Teren

Nr cadastral	Suprafața (mp)*	Observații / Referințe
	6.729	

* Suprafața este determinată în planul de proiecție Stereo 70.



Date referitoare la teren

Crt	Categorie folosință	Intravilan	Suprafața (mp)	Tarla	Parcelă	Nr. topo	Observații / Referințe
1	vie	NU	6.729	5	81/77	-	

Lungime Segmente

1) Valorile lungimilor segmentelor sunt obținute din proiecție în plan.

Punct început	X / Y	Punct sfârșit	X / Y	Lungime segment (** (m)
1	614.086,755 392.709,032	2	614.085,133 392.710,982	2.537
2	614.085,133 392.710,982	3	614.083,025 392.714,306	3.935
3	614.083,025 392.714,306	4	614.081,79 392.716,666	2.664
4	614.081,79 392.716,666	5	613.422,912 392.448,102	711.51
5	613.422,912 392.448,102	6	613.424,735 392.437,282	10.972

Punct început	X / Y	Punct sfârșit	X / Y	Lungime segment (** (m)
6	613.424,735 392.437,282	7	613.608,577 392.512,218	198.528
7	613.608,577 392.512,218	8	613.607,911 392.513,847	1.76
8	613.607,911 392.513,847	1	614.086,755 392.709,032	517.097

** Lungimile segmentelor sunt determinate în planul de proiecție Stereo 70 și sunt rotunjite la 1 milimetru.

*** Distanța dintre puncte este formată din segmente cumulate ce sunt mai mici decât valoarea 1 milimetru.

**DATE DESPRE IMOBILUL NR. 1582**

Oficiul de Cadastru și Publicitate Imobiliară PRAHOVA
Biroul de Cadastru și Publicitate Imobiliară Ploiești

A. Partea I. Descrierea imobilului

TEREN Extravilan

Adresa: Jud. Prahova

Nr. Crt	Nr cadastral Nr. topografic	Suprafața* (mp)	Observații / Referințe
A1		3.494	Sector cadastral:5 Teren neimprejmuit;

B. Partea II. Proprietari și acte

Inscrieri privitoare la dreptul de proprietate și alte drepturi reale		Referințe
/		
Act Administrativ nr. 87104, din 19/05/2000 emis de CJPSDPAT (titlu de proprietate);		
B1	Intabulare, drept de PROPRIETATE, dobandit prin Reconstituire, cota actuala 1/1 1) MĂRĂȘESCU ȘTEFAN ION	A1

C. Partea III. SARCINI .

Inscrieri privind dezmembramintele dreptului de proprietate, drepturi reale de garanție și sarcini	Referințe
NU SUNT	

Anexa Nr. 1 La Partea I

Teren

Nr cadastral	Suprafața (mp)*	Observații / Referințe
	3.494	

* Suprafața este determinată în planul de proiecție Stereo 70.



Date referitoare la teren

Crt	Categorie folosință	Intravilan	Suprafața (mp)	Tarla	Parcelă	Nr. topo	Observații / Referințe
1	vie	NU	3.494	5	81/76	-	

Lungime Segmente

1) Valorile lungimilor segmentelor sunt obținute din proiecție în plan.

Punct început	X / Y	Punct sfârșit	X / Y	Lungime segment (** (m)
1	614.090,927 392.704,94	2	614.088,939 392.706,406	2.47
2	614.088,939 392.706,406	3	614.086,755 392.709,032	3.415
3	614.086,755 392.709,032	4	613.607,911 392.513,847	517.097
4	613.607,911 392.513,847	5	613.608,577 392.512,218	1.76
5	613.608,577 392.512,218	6	613.424,735 392.437,282	198.528

Punct început	X / Y	Punct sfârșit	X / Y	Lungime segment (** (m)
6	613.424,735 392.437,282	7	613.425,348 392.433,644	3.689
7	613.425,348 392.433,644	1	614.090,927 392.704,94	718.747

** Lungimile segmentelor sunt determinate în planul de proiecție Stereo 70 și sunt rotunjite la 1 milimetru.

*** Distanța dintre puncte este formată din segmente cumulate ce sunt mai mici decât valoarea 1 milimetru.

**DATE DESPRE IMOBILUL NR. 1583**

Oficiul de Cadastru și Publicitate Imobiliară PRAHOVA
Biroul de Cadastru și Publicitate Imobiliară Ploiești

A. Partea I. Descrierea imobilului

TEREN Extravilan

Adresa: Jud. Prahova

Nr. Crt	Nr cadastral Nr. topografic	Suprafața* (mp)	Observații / Referințe
A1		2.574	Sector cadastral:5 Teren neimprejmuit;

B. Partea II. Proprietari și acte

Inscrieri privitoare la dreptul de proprietate și alte drepturi reale	Referințe
/	
Act Administrativ nr. 61012, din 05/09/1996 emis de CJPSDPAT (titlu de proprietate);	
B1	A1
Intabulare, drept de PROPRIETATE, dobandit prin Reconstituire, cota actuala 1/1 1) ROTARU VIRGIL	

C. Partea III. SARCINI .

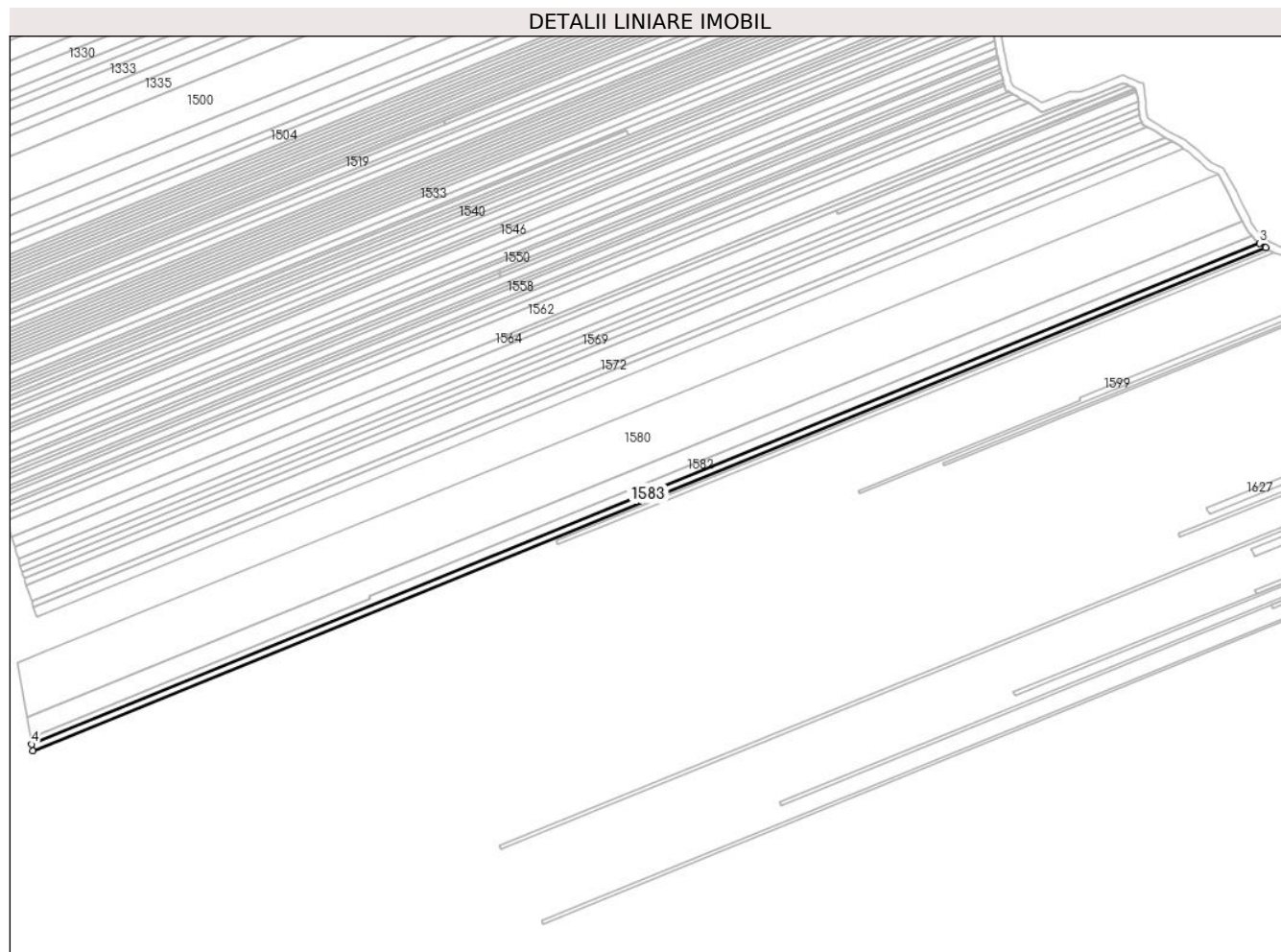
Inscrieri privind dezmembramintele dreptului de proprietate, drepturi reale de garanție și sarcini	Referințe
NU SUNT	

Anexa Nr. 1 La Partea I

Teren

Nr cadastral	Suprafața (mp)*	Observații / Referințe
	2.574	

* Suprafața este determinată în planul de proiecție Stereo 70.



Date referitoare la teren

Crt	Categorie folosință	Intravilan	Suprafața (mp)	Tarla	Parcelă	Nr. topo	Observații / Referințe
1	vie	NU	2.574	5	81/75	-	

Lungime Segmente

1) Valorile lungimilor segmentelor sunt obținute din proiecție în plan.

Punct început	X / Y	Punct sfârșit	X / Y	Lungime segment (** (m)
1	613.425,956 392.430,033	2	614.094,297 392.702,453	721.729
2	614.094,297 392.702,453	3	614.090,927 392.704,94	4.188
3	614.090,927 392.704,94	4	613.425,348 392.433,644	718.747
4	613.425,348 392.433,644	1	613.425,956 392.430,033	3.662

** Lungimile segmentelor sunt determinate în planul de proiecție Stereo 70 și sunt rotunjite la 1 milimetru.

***** Distanţa dintre puncte este formată din segmente cumulate ce sunt mai mici decât valoarea 1 milimetru.**

**DATE DESPRE IMOBILUL NR. 1584**

Oficiul de Cadastru și Publicitate Imobiliară PRAHOVA
Biroul de Cadastru și Publicitate Imobiliară Ploiești

A. Partea I. Descrierea imobilului

TEREN Extravilan

Nr. topografic:23781

Adresa: Jud. Prahova

Nr. Crt	Nr cadastral Nr. topografic	Suprafața* (mp)	Observații / Referințe
A1	23781	1.292	Sector cadastral:5 Teren neimprejmuit; IMOBIL INSCRIS IN CF SPORADIC 23781

B. Partea II. Proprietari și acte

Inscrieri privitoare la dreptul de proprietate și alte drepturi reale	Referințe
/	
Act Notarial nr. 340, din 21/09/2022 emis de BNP POPESCU VIORICA (certificat de mostenitor);	
B1 Intabulare, drept de PROPRIETATE, dobandit prin Succesiune, cota actuala 1/1 1) MATEI RODICA	A1

C. Partea III. SARCINI .

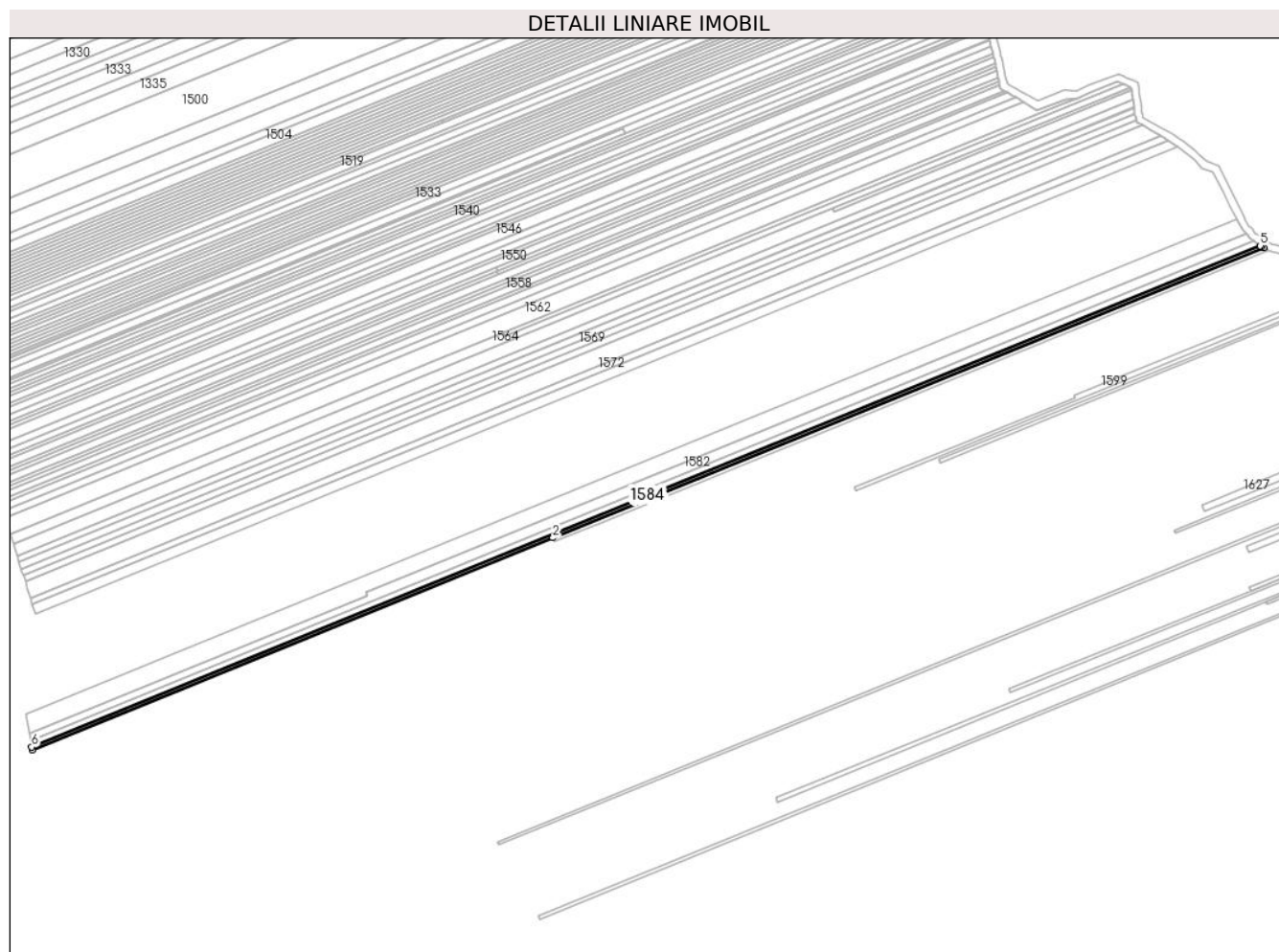
Inscrieri privind dezmembramintele dreptului de proprietate, drepturi reale de garanție și sarcini	Referințe
NU SUNT	

Anexa Nr. 1 La Partea I

Teren

Nr cadastral	Suprafața (mp)*	Observații / Referințe
23781	1.292	IMOBIL INSCRIS IN CF SPORADIC 23781

* Suprafața este determinată în planul de proiecție Stereo 70.



Date referitoare la teren

Crt	Categorie folosință	Intravilan	Suprafața (mp)	Tarla	Parcelă	Nr. topo	Observații / Referințe
1	vie	NU	1.292	5	81/73	-	

Lungime Segmente

1) Valorile lungimilor segmentelor sunt obținute din proiecție în plan.

Punct început	X / Y	Punct sfârșit	X / Y	Lungime segment (** (m)
1	613.426,26 392.428,226	2	613.709,519 392.543,682	305.885
2	613.709,519 392.543,682	3	614.096,205 392.701,301	417.576
3	614.096,205 392.701,301	4	614.094,953 392.701,969	1.419
4	614.094,953 392.701,969	5	614.094,297 392.702,453	0.815
5	614.094,297 392.702,453	6	613.425,956 392.430,033	721.729

Punct început	X / Y	Punct sfârşit	X / Y	Lungime segment (** (m)
6	613.425,956 392.430,033	1	613.426,26 392.428,226	1.832

** Lungimile segmentelor sunt determinate în planul de proiecţie Stereo 70 şi sunt rotunjite la 1 milimetru.

*** Distanţa dintre puncte este formată din segmente cumulate ce sunt mai mici decât valoarea 1 milimetru.

**DATE DESPRE IMOBILUL NR. 1585**

Oficiul de Cadastru și Publicitate Imobiliară PRAHOVA
Biroul de Cadastru și Publicitate Imobiliară Ploiești

A. Partea I. Descrierea imobilului

TEREN Extravilan

Adresa: Jud. Prahova

Nr. Crt	Nr cadastral Nr. topografic	Suprafața* (mp)	Observații / Referințe
A1		937	Sector cadastral:5 Teren neimprejmuit;

B. Partea II. Proprietari și acte

Inscrieri privitoare la dreptul de proprietate și alte drepturi reale		Referințe
/		
Act Administrativ nr. 69606, din 05/05/1997 emis de CJPSDPAT (titlu de proprietate);		
B1	Intabulare, drept de PROPRIETATE, dobandit prin Reconstituire, cota actuala 1/1 1) DUMITRESCU GRADEA CONSTANTIN	A1

C. Partea III. SARCINI .


Inscrieri privind dezmembramintele dreptului de proprietate, drepturi reale de garanție și sarcini	Referințe
NU SUNT	

Anexa Nr. 1 La Partea I

Teren

Nr cadastral	Suprafața (mp)*	Observații / Referințe
	937	

* Suprafața este determinată în planul de proiecție Stereo 70.



Date referitoare la teren

Crt	Categorie folosință	Intravilan	Suprafața (mp)	Tarla	Parcelă	Nr. topo	Observații / Referințe
1	vie	NU	937	5	81/74	-	

Lungime Segmente

1) Valorile lungimilor segmentelor sunt obținute din proiecție în plan.

Punct început	X / Y	Punct sfârșit	X / Y	Lungime segment (** (m)
1	614.098,774 392.699,931	2	614.096,205 392.701,301	2.911
2	614.096,205 392.701,301	3	613.709,519 392.543,682	417.576
3	613.709,519 392.543,682	4	613.710,366 392.541,611	2.238
4	613.710,366 392.541,611	5	613.735,272 392.551,762	26.895
5	613.735,272 392.551,762	1	614.098,774 392.699,931	392.54

**** Lungimile segmentelor sunt determinate în planul de proiecție Stereo 70 și sunt rotunjite la 1 milimetru.**

***** Distanța dintre puncte este formată din segmente cumulate ce sunt mai mici decât valoarea 1 milimetru.**

**DATE DESPRE IMOBILUL NR. 1586**

Oficiul de Cadastru și Publicitate Imobiliară PRAHOVA
Biroul de Cadastru și Publicitate Imobiliară Ploiești

A. Partea I. Descrierea imobilului

TEREN Extravilan

Adresa: Jud. Prahova

Nr. Crt	Nr cadastral Nr. topografic	Suprafața* (mp)	Observații / Referințe
A1		1.292	Sector cadastral:5 Teren neimprejmuit;

B. Partea II. Proprietari și acte

Inscrieri privitoare la dreptul de proprietate și alte drepturi reale	Referințe
/	
Act Administrativ nr. 69652, din 20/06/1997 emis de CJPSDPAT (titlu de proprietate);	
B1	A1
Intabulare, drept de PROPRIETATE, dobandit prin Reconstituire, cota actuala 1/1 1) TĂNASE CRISTACHE NICOLAE	

C. Partea III. SARCINI .

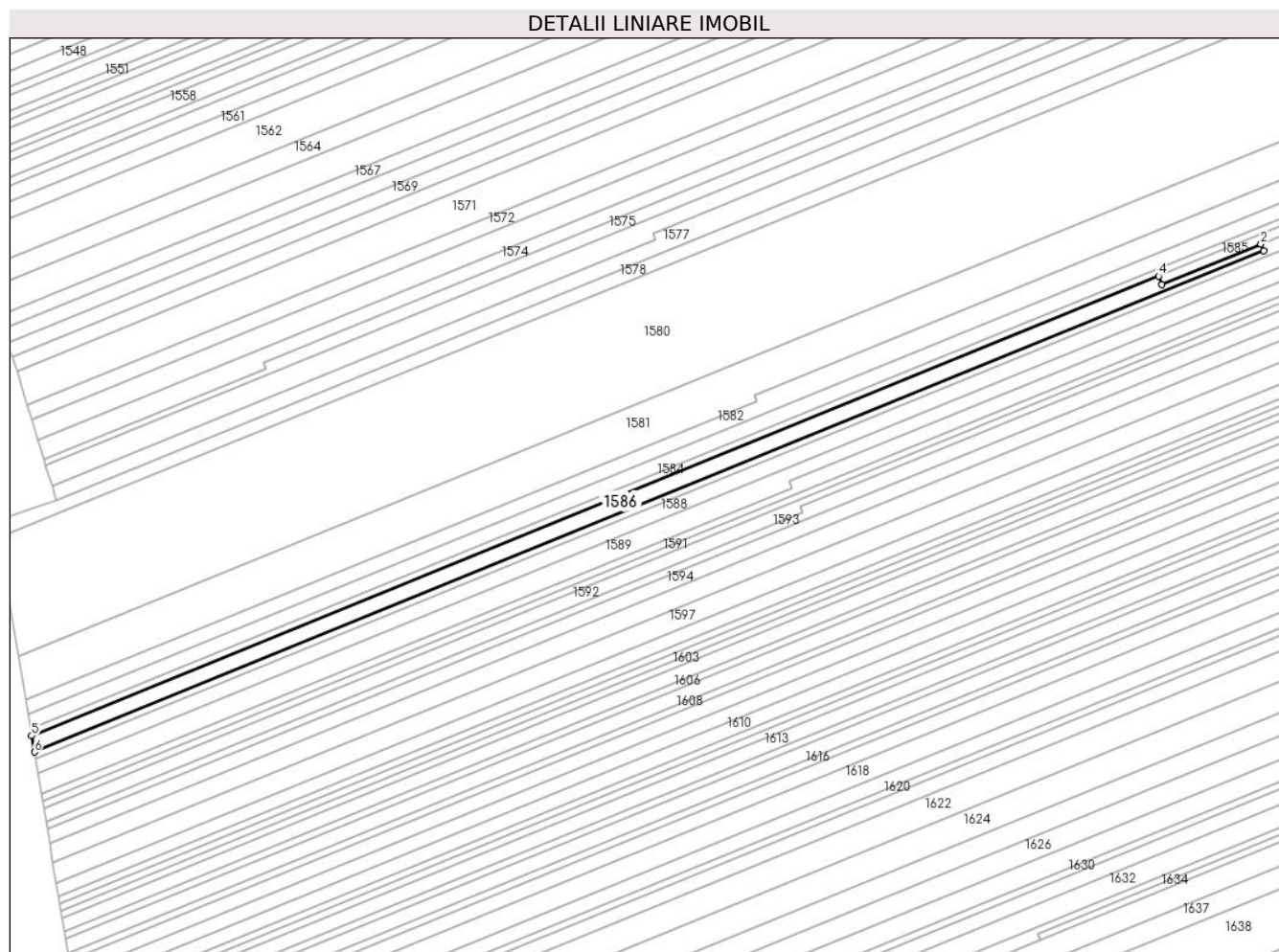
Inscrieri privind dezmembramintele dreptului de proprietate, drepturi reale de garanție și sarcini	Referințe
NU SUNT	

Anexa Nr. 1 La Partea I

Teren

Nr cadastral	Suprafața (mp)*	Observații / Referințe
	1.292	

* Suprafața este determinată în planul de proiecție Stereo 70.



Date referitoare la teren

Crt	Categorie folosință	Intra vilan	Suprafața (mp)	Tarla	Parcelă	Nr. topo	Observații / Referințe
1	vie	NU	1.292	5	81/72	-	

Lungime Segmente

1) Valorile lungimilor segmentelor sunt obținute din proiecție în plan.

Punct început	X / Y	Punct sfârșit	X / Y	Lungime segment (** (m)
1	613.735,966 392.550,089	2	613.735,272 392.551,762	1.812
2	613.735,272 392.551,762	3	613.710,366 392.541,611	26.895
3	613.710,366 392.541,611	4	613.709,519 392.543,682	2.238
4	613.709,519 392.543,682	5	613.426,26 392.428,226	305.885
5	613.426,26 392.428,226	6	613.426,952 392.424,118	4.165

Punct început	X / Y	Punct sfârșit	X / Y	Lungime segment (** (m)
6	613.426,952 392.424,118	1	613.735,966 392.550,089	333.704

** Lungimile segmentelor sunt determinate în planul de proiecție Stereo 70 și sunt rotunjite la 1 milimetru.

*** Distanța dintre puncte este formată din segmente cumulate ce sunt mai mici decât valoarea 1 milimetru.

**DATE DESPRE IMOBILUL NR. 1587**

Oficiul de Cadastru și Publicitate Imobiliară PRAHOVA
Biroul de Cadastru și Publicitate Imobiliară Ploiești

A. Partea I. Descrierea imobilului

TEREN Extravilan

Adresa: Jud. Prahova

Nr. Crt	Nr cadastral Nr. topografic	Suprafața* (mp)	Observații / Referințe
A1		2.185	Sector cadastral:5 Teren neimprejmuit;

B. Partea II. Proprietari și acte

Inscrieri privitoare la dreptul de proprietate și alte drepturi reale	Referințe
/	
Act Administrativ nr. 76770, din 18/05/2000 emis de CJPSDPAT (titlu de proprietate);	
B1 Intabulare, drept de PROPRIETATE, dobandit prin Reconstituire, cota actuala 1/1 1) NICUTA COSTICA	A1

C. Partea III. SARCINI .

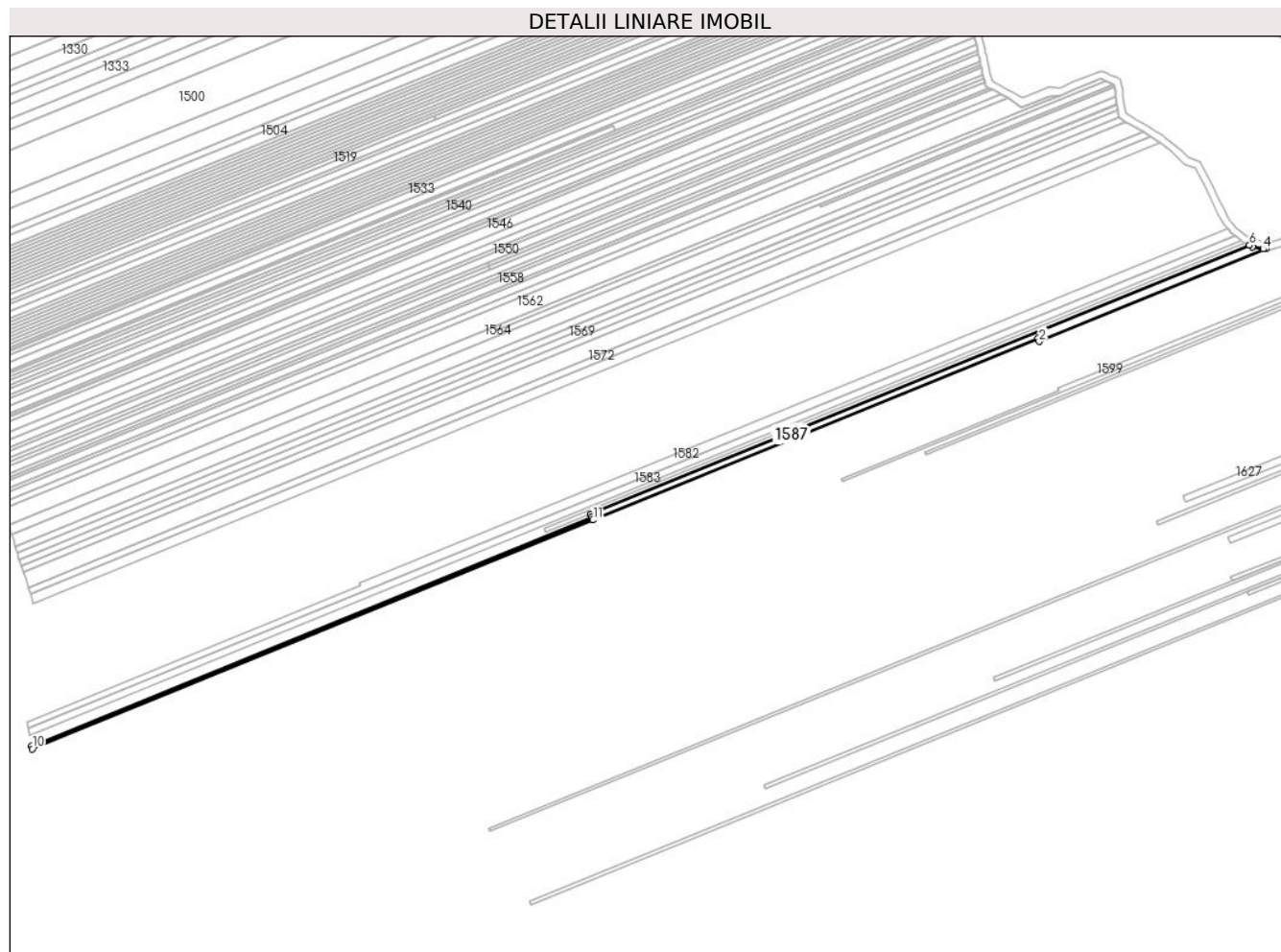
Inscrieri privind dezmembramintele dreptului de proprietate, drepturi reale de garanție și sarcini	Referințe
NU SUNT	

Anexa Nr. 1 La Partea I

Teren

Nr cadastral	Suprafața (mp)*	Observații / Referințe
	2.185	

* Suprafața este determinată în planul de proiecție Stereo 70.



Date referitoare la teren

Crt	Categorie folosință	Intravilan	Suprafața (mp)	Tarla	Parcelă	Nr. topo	Observații / Referințe
1	vie	NU	2.185	5	81/71	-	

Lungime Segmente

1) Valorile lungimilor segmentelor sunt obținute din proiecție în plan.

Punct început	X / Y	Punct sfârșit	X / Y	Lungime segment (** (m)
1	613.982,055 392.648,565	2	613.982,732 392.646,905	1.793
2	613.982,732 392.646,905	3	614.107,681 392.697,836	134.93
3	614.107,681 392.697,836	4	614.106,34 392.697,849	1.34
4	614.106,34 392.697,849	5	614.100,384 392.699,072	6.08
5	614.100,384 392.699,072	6	614.098,774 392.699,931	1.825

Punct început	X / Y	Punct sfârşit	X / Y	Lungime segment (** (m)
6	614.098,774 392.699,931	7	613.735,272 392.551,762	392.54
7	613.735,272 392.551,762	8	613.735,966 392.550,089	1.812
8	613.735,966 392.550,089	9	613.426,952 392.424,118	333.704
9	613.426,952 392.424,118	10	613.427,238 392.422,42	1.722
10	613.427,238 392.422,42	11	613.736,604 392.548,524	334.08
11	613.736,604 392.548,524	1	613.982,055 392.648,565	265.056

** Lungimile segmentelor sunt determinate în planul de proiecție Stereo 70 și sunt rotunjite la 1 milimetru.

*** Distanța dintre puncte este formată din segmente cumulate ce sunt mai mici decât valoarea 1 milimetru.

**DATE DESPRE IMOBILUL NR. 1588**

Oficiul de Cadastru și Publicitate Imobiliară PRAHOVA
Biroul de Cadastru și Publicitate Imobiliară Ploiești

A. Partea I. Descrierea imobilului

TEREN Extravilan

Adresa: Jud. Prahova

Nr. Crt	Nr cadastral Nr. topografic	Suprafața* (mp)	Observații / Referințe
A1		2.403	Sector cadastral:5 Teren neimprejmuit;

B. Partea II. Proprietari și acte

Inscrieri privitoare la dreptul de proprietate și alte drepturi reale	Referințe
/	
Act Administrativ nr. 1, din 09/05/2003 emis de CJPSDPAT (titlu de proprietate);	
B1	A1
Intabulare, drept de PROPRIETATE, dobandit prin Reconstituire, cota actuala 1/1 1) CHIRU GALEȘ VALERIA SABINA	

C. Partea III. SARCINI .

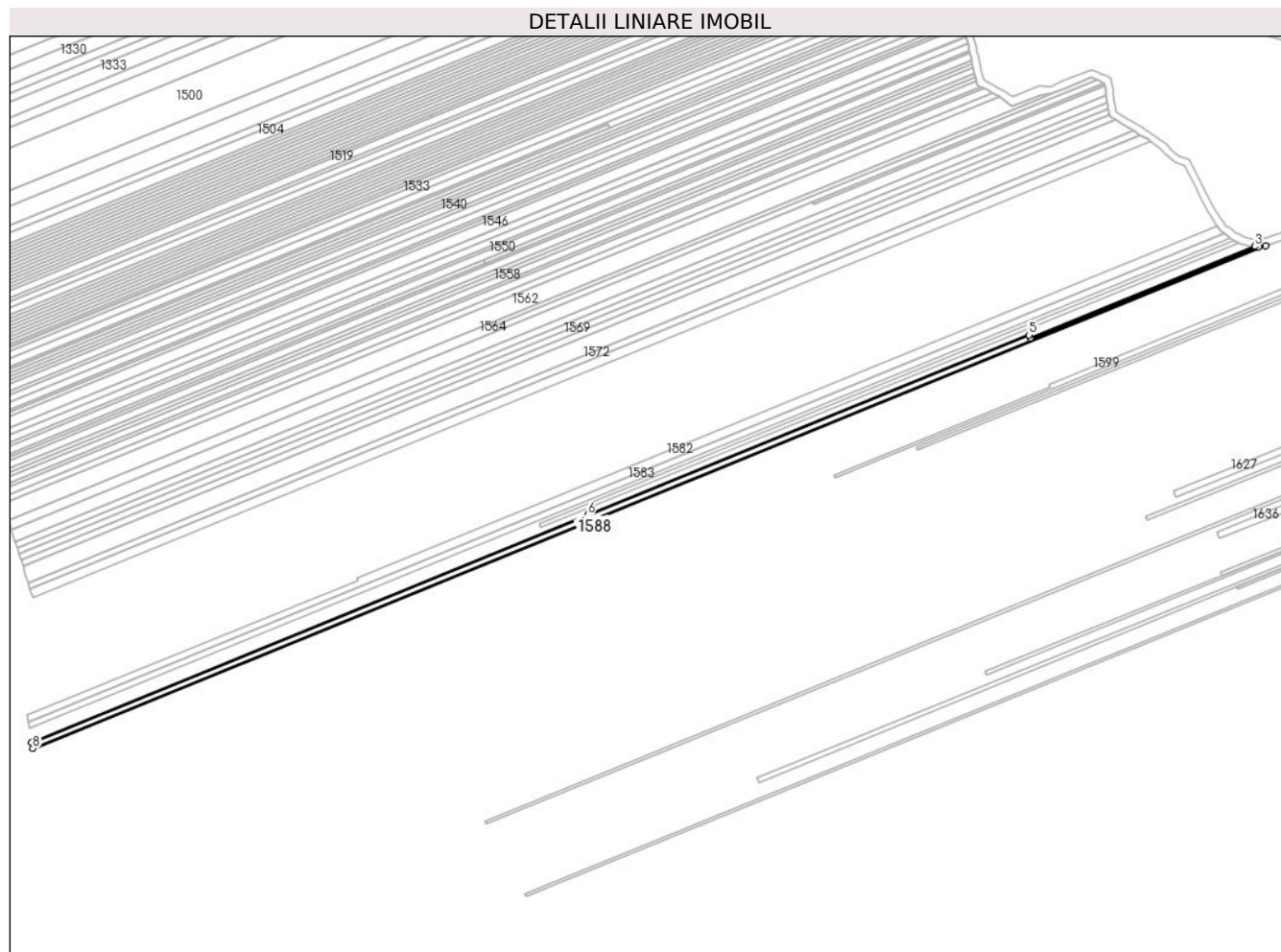
Inscrieri privind dezmembramintele dreptului de proprietate, drepturi reale de garanție și sarcini	Referințe
NU SUNT	

Anexa Nr. 1 La Partea I

Teren

Nr cadastral	Suprafața (mp)*	Observații / Referințe
	2.403	

* Suprafața este determinată în planul de proiecție Stereo 70.



Date referitoare la teren

Crt	Categorie folosință	Intravilan	Suprafața (mp)	Tarla	Parcelă	Nr. topo	Observații / Referințe
1	vie	NU	2.403	5	81/70	-	

Lungime Segmente

1) Valorile lungimilor segmentelor sunt obținute din proiecție în plan.

Punct început	X / Y	Punct sfârșit	X / Y	Lungime segment (** (m)
1	614.113,723 392.698,355	2	614.109,809 392.697,408	4.027
2	614.109,809 392.697,408	3	614.107,681 392.697,836	2.171
3	614.107,681 392.697,836	4	613.982,732 392.646,905	134.93
4	613.982,732 392.646,905	5	613.982,055 392.648,565	1.793
5	613.982,055 392.648,565	6	613.736,604 392.548,524	265.056

Punct început	X / Y	Punct sfârșit	X / Y	Lungime segment (** (m)
6	613.736,604 392.548,524	7	613.427,238 392.422,42	334.08
7	613.427,238 392.422,42	8	613.427,85 392.418,784	3.688
8	613.427,85 392.418,784	1	614.113,723 392.698,355	740.662

** Lungimile segmentelor sunt determinate în planul de proiecție Stereo 70 și sunt rotunjite la 1 milimetru.

*** Distanța dintre puncte este formată din segmente cumulate ce sunt mai mici decât valoarea 1 milimetru.

**DATE DESPRE IMOBILUL NR. 1589**

Oficiul de Cadastru și Publicitate Imobiliară PRAHOVA
Biroul de Cadastru și Publicitate Imobiliară Ploiești

A. Partea I. Descrierea imobilului

TEREN Extravilan

Adresa: Jud. Prahova

Nr. Crt	Nr cadastral Nr. topografic	Suprafața* (mp)	Observații / Referințe
A1	23784	2.960	Sector cadastral:5 Teren neimprejmuit; IMOBIL INSCRIS IN CF SPORADIC 23784

B. Partea II. Proprietari și acte

Inscrieri privitoare la dreptul de proprietate și alte drepturi reale		Referințe
/		
Act Notarial nr. 340, din 21/09/2022 emis de BNP POPESCU VIORICA (certificat de mostenitor);		
B1	Intabulare, drept de PROPRIETATE, dobandit prin Succesiune, cota actuala 1/1 1) MATEI RODICA	A1

C. Partea III. SARCINI .

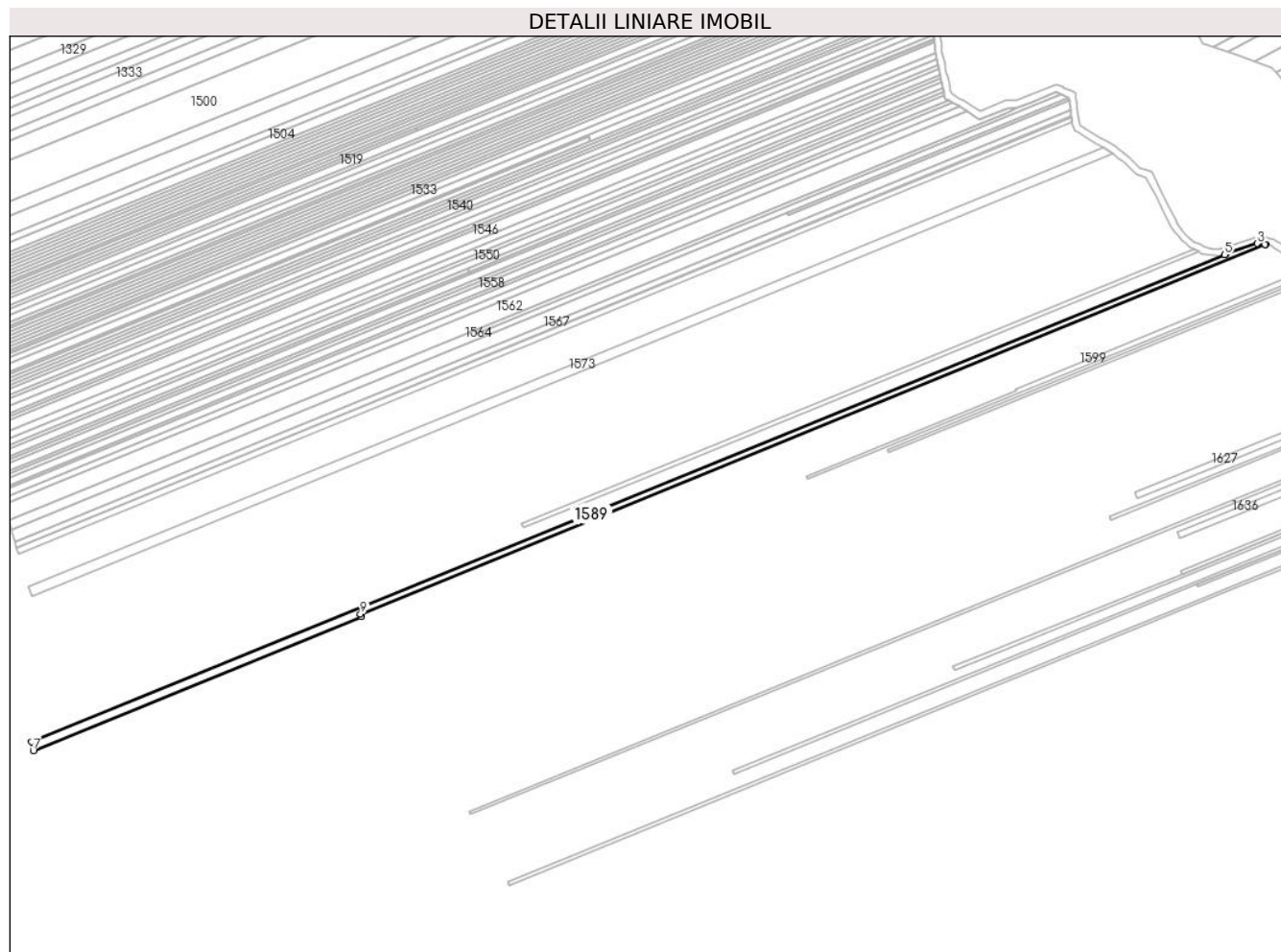
Inscrieri privind dezmembramintele dreptului de proprietate, drepturi reale de garanție și sarcini	Referințe
NU SUNT	

Anexa Nr. 1 La Partea I

Teren

Nr cadastral	Suprafața (mp)*	Observații / Referințe
23784	2.960	IMOBIL INSCRIS IN CF SPORADIC 23784

* Suprafața este determinată în planul de proiecție Stereo 70.



Date referitoare la teren

Crt	Categorie folosință	Intravilan	Suprafața (mp)	Tarla	Parcelă	Nr. topo	Observații / Referințe
1	vie	NU	2.960	5	81/69	-	

Lungime Segmente

1) Valorile lungimilor segmentelor sunt obținute din proiecție în plan.

Punct început	X / Y	Punct sfârșit	X / Y	Lungime segment (** (m)
1	614.137,233 392.704,212	2	614.136,793 392.704,326	0.455
2	614.136,793 392.704,326	3	614.132,505 392.704,765	4.31
3	614.132,505 392.704,765	4	614.114,433 392.698,481	19.134
4	614.114,433 392.698,481	5	614.113,723 392.698,355	0.721
5	614.113,723 392.698,355	6	613.427,85 392.418,784	740.662

Punct început	X / Y	Punct sfârșit	X / Y	Lungime segment (** (m)
6	613.427,85 392.418,784	7	613.428,727 392.413,579	5.278
7	613.428,727 392.413,579	8	613.617,455 392.490,514	203.807
8	613.617,455 392.490,514	9	613.616,809 392.492,094	1.707
9	613.616,809 392.492,094	1	614.137,233 392.704,212	561.992

** Lungimile segmentelor sunt determinate în planul de proiecție Stereo 70 și sunt rotunjite la 1 milimetru.

*** Distanța dintre puncte este formată din segmente cumulate ce sunt mai mici decât valoarea 1 milimetru.

**DATE DESPRE IMOBILUL NR. 1590**

Oficiul de Cadastru și Publicitate Imobiliară PRAHOVA
Biroul de Cadastru și Publicitate Imobiliară Ploiești

A. Partea I. Descrierea imobilului

TEREN Extravilan

Adresa: Jud. Prahova

Nr. Crt	Nr cadastral Nr. topografic	Suprafața* (mp)	Observații / Referințe
A1		2.269	Sector cadastral:5 Teren neimprejmuit;

B. Partea II. Proprietari și acte

Inscrieri privitoare la dreptul de proprietate și alte drepturi reale	Referințe
/	
Act Administrativ nr. 60998, din 05/09/1996 emis de CJPSDPAT (titlu de proprietate);	
B1	A1
Intabulare, drept de PROPRIETATE, dobandit prin Reconstituire, cota actuala 1/1 1) BĂLAN DUMITRU	

C. Partea III. SARCINI .

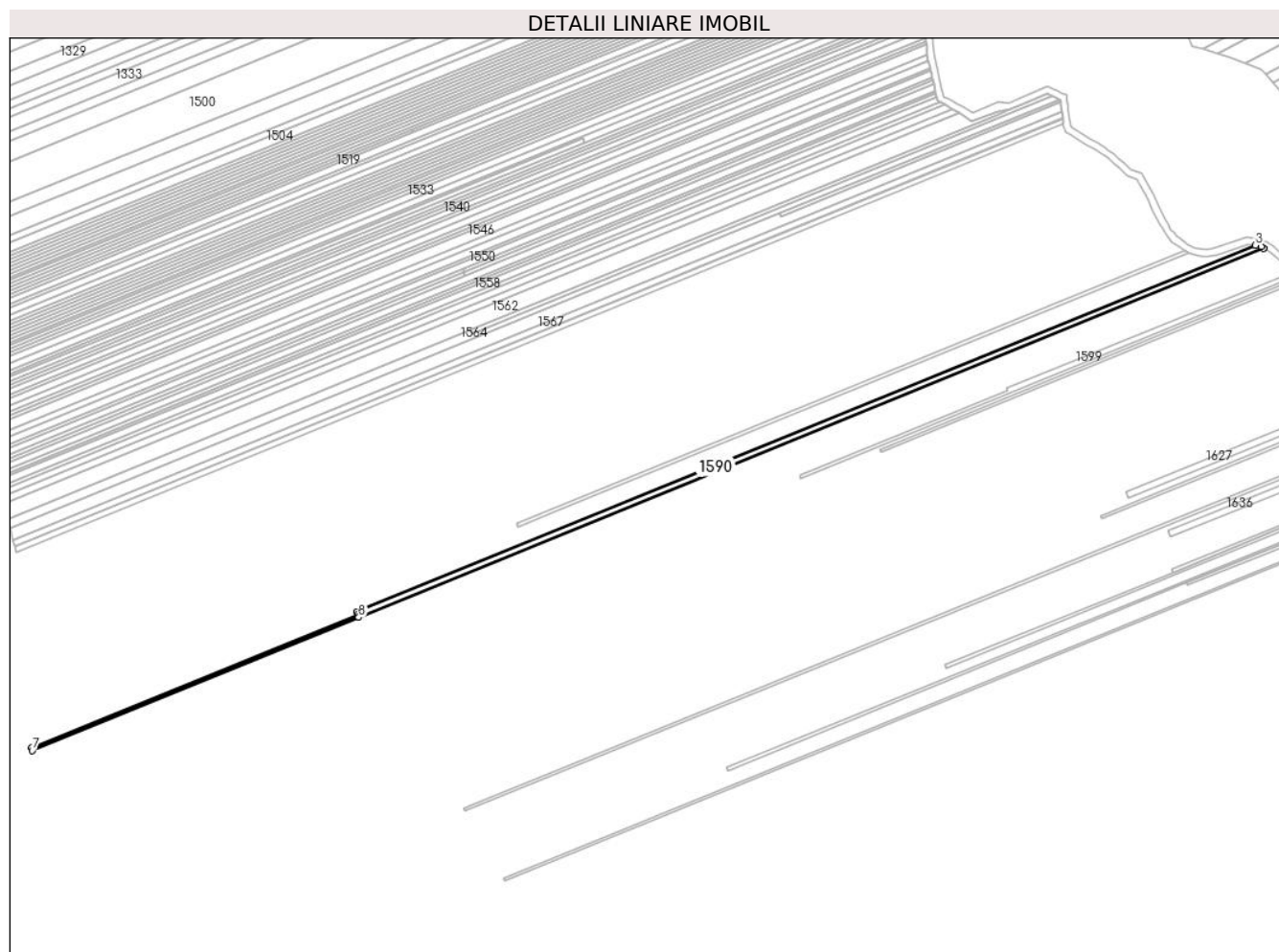
Inscrieri privind dezmembramintele dreptului de proprietate, drepturi reale de garanție și sarcini	Referințe
NU SUNT	

Anexa Nr. 1 La Partea I

Teren

Nr cadastral	Suprafața (mp)*	Observații / Referințe
	2.269	

* Suprafața este determinată în planul de proiecție Stereo 70.



Date referitoare la teren

Crt	Categorie folosință	Intra vilan	Suprafața (mp)	Tarla	Parcelă	Nr. topo	Observații / Referințe
1	vie	NU	2.269	5	81/68	-	

Lungime Segmente

1) Valorile lungimilor segmentelor sunt obținute din proiecție în plan.

Punct început	X / Y	Punct sfârșit	X / Y	Lungime segment (** (m)
1	614.141,984 392.702,477	2	614.140,464 392.703,368	1.763
2	614.140,464 392.703,368	3	614.137,233 392.704,212	3.339
3	614.137,233 392.704,212	4	613.616,809 392.492,094	561.992
4	613.616,809 392.492,094	5	613.617,455 392.490,514	1.707
5	613.617,455 392.490,514	6	613.428,727 392.413,579	203.807

Punct început	X / Y	Punct sfârșit	X / Y	Lungime segment (** (m)
6	613.428,727 392.413,579	7	613.429,017 392.411,861	1.742
7	613.429,017 392.411,861	8	613.618,102 392.488,934	204.19
8	613.618,102 392.488,934	1	614.141,984 392.702,477	565.733

** Lungimile segmentelor sunt determinate în planul de proiecție Stereo 70 și sunt rotunjite la 1 milimetru.

*** Distanța dintre puncte este formată din segmente cumulate ce sunt mai mici decât valoarea 1 milimetru.

**DATE DESPRE IMOBILUL NR. 1591**

Oficiul de Cadastru și Publicitate Imobiliară PRAHOVA
Biroul de Cadastru și Publicitate Imobiliară Ploiești

A. Partea I. Descrierea imobilului

TEREN Extravilan

Adresa: Jud. Prahova

Nr. Crt	Nr cadastral Nr. topografic	Suprafața* (mp)	Observații / Referințe
A1		2.023	Sector cadastral:5 Teren neimprejmuit;

B. Partea II. Proprietari și acte

Inscrieri privitoare la dreptul de proprietate și alte drepturi reale	Referințe
/	
Act Administrativ nr. 62808, din 18/10/1996 emis de CJPSDPAT (titlu de proprietate);	
B1	A1
Intabulare, drept de PROPRIETATE, dobandit prin Reconstituire, cota actuala 1/1 1) LEESCU GHEORGHE ION	

C. Partea III. SARCINI .

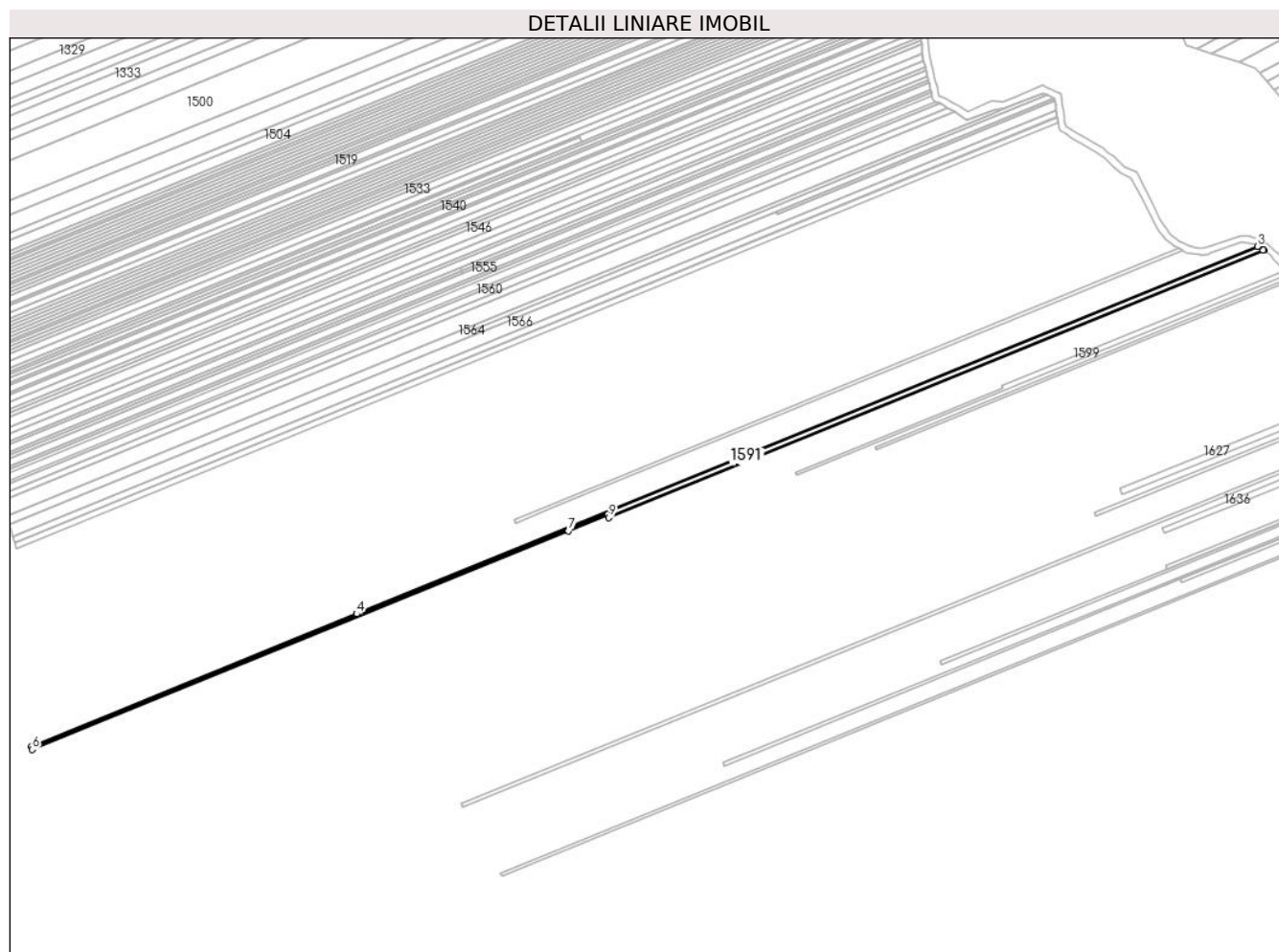
Inscrieri privind dezmembramintele dreptului de proprietate, drepturi reale de garanție și sarcini	Referințe
NU SUNT	

Anexa Nr. 1 La Partea I

Teren

Nr cadastral	Suprafața (mp)*	Observații / Referințe
	2.023	

* Suprafața este determinată în planul de proiecție Stereo 70.



Date referitoare la teren

Crt	Categorie folosință	Intravilan	Suprafața (mp)	Tarla	Parcelă	Nr. topo	Observații / Referințe
1	vie	NU	2.023	5	81/67	-	

Lungime Segmente

1) Valorile lungimilor segmentelor sunt obținute din proiecție în plan.

Punct început	X / Y	Punct sfârșit	X / Y	Lungime segment (** (m)
1	614.145,641 392.700,277	2	614.145,412 392.700,467	0.298
2	614.145,412 392.700,467	3	614.141,984 392.702,477	3.974
3	614.141,984 392.702,477	4	613.618,102 392.488,934	565.733
4	613.618,102 392.488,934	5	613.429,017 392.411,861	204.19
5	613.429,017 392.411,861	6	613.429,309 392.410,123	1.762

Punct început	X / Y	Punct sfârșit	X / Y	Lungime segment (** (m)
6	613.429,309 392.410,123	7	613.741,219 392.537,262	336.827
7	613.741,219 392.537,262	8	613.764,092 392.546,585	24.7
8	613.764,092 392.546,585	9	613.764,738 392.545,013	1.7
9	613.764,738 392.545,013	1	614.145,641 392.700,277	411.332

** Lungimile segmentelor sunt determinate în planul de proiecție Stereo 70 și sunt rotunjite la 1 milimetru.

*** Distanța dintre puncte este formată din segmente cumulate ce sunt mai mici decât valoarea 1 milimetru.

**DATE DESPRE IMOBILUL NR. 1592**

Oficiul de Cadastru și Publicitate Imobiliară PRAHOVA
Biroul de Cadastru și Publicitate Imobiliară Ploiești

A. Partea I. Descrierea imobilului

TEREN Extravilan

Adresa: Jud. Prahova

Nr. Crt	Nr cadastral Nr. topografic	Suprafața* (mp)	Observații / Referințe
A1		969	Sector cadastral:5 Teren neimprejmuit;

B. Partea II. Proprietari și acte

Inscrieri privitoare la dreptul de proprietate și alte drepturi reale	Referințe
/	
Act Administrativ nr. 87145, din 01/06/2000 emis de CJPSDPAT (titlu de proprietate);	
B1	A1
Intabulare, drept de PROPRIETATE, dobandit prin Reconstituire, cota actuala 1/1 1) TĂNASE ION	

C. Partea III. SARCINI .

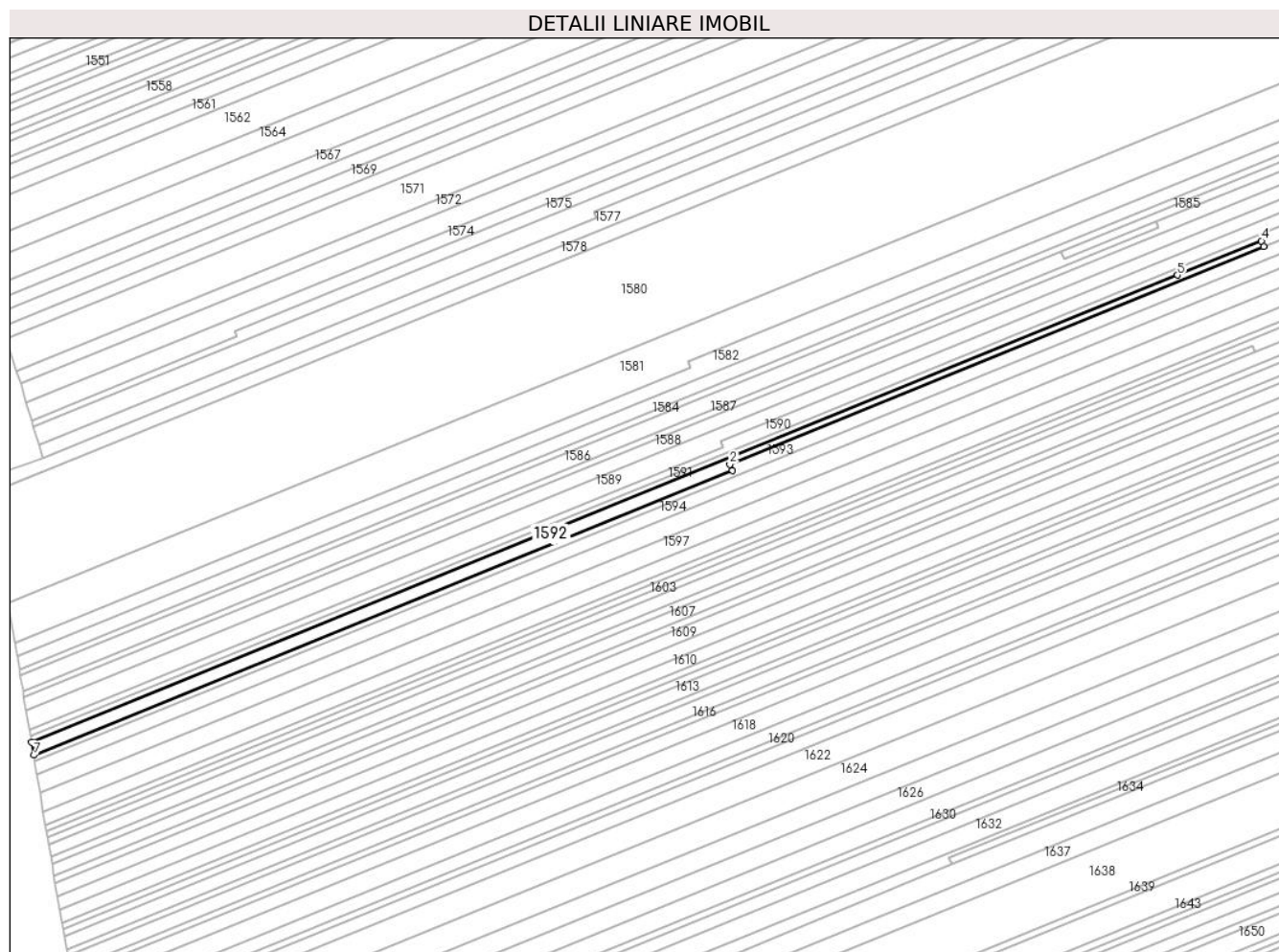
Inscrieri privind dezmembramintele dreptului de proprietate, drepturi reale de garanție și sarcini	Referințe
NU SUNT	

Anexa Nr. 1 La Partea I

Teren

Nr cadastral	Suprafața (mp)*	Observații / Referințe
	969	

* Suprafața este determinată în planul de proiecție Stereo 70.



Date referitoare la teren

Crt	Categorie folosință	Intravilan	Suprafața (mp)	Tarla	Parcelă	Nr. topo	Observații / Referințe
1	vie	NU	969	5	81/66	-	

Lungime Segmente

1) Valorile lungimilor segmentelor sunt obținute din proiecție în plan.

Punct început	X / Y	Punct sfârșit	X / Y	Lungime segment (** (m)
1	613.620,051 392.484,174	2	613.619,396 392.485,769	1.725
2	613.619,396 392.485,769	3	613.764,738 392.545,013	156.952
3	613.764,738 392.545,013	4	613.764,092 392.546,585	1.7
4	613.764,092 392.546,585	5	613.741,219 392.537,262	24.7
5	613.741,219 392.537,262	6	613.429,309 392.410,123	336.827

Punct început	X / Y	Punct sfârșit	X / Y	Lungime segment (** (m)
6	613.429,309 392.410,123	7	613.429,892 392.406,664	3.508
7	613.429,892 392.406,664	1	613.620,051 392.484,174	205.349

** Lungimile segmentelor sunt determinate în planul de proiecție Stereo 70 și sunt rotunjite la 1 milimetru.

*** Distanța dintre puncte este formată din segmente cumulate ce sunt mai mici decât valoarea 1 milimetru.

**DATE DESPRE IMOBILUL NR. 1593**

Oficiul de Cadastru și Publicitate Imobiliară PRAHOVA
Biroul de Cadastru și Publicitate Imobiliară Ploiești

A. Partea I. Descrierea imobilului

TEREN Extravilan

Adresa: Jud. Prahova

Nr. Crt	Nr cadastral Nr. topografic	Suprafața* (mp)	Observații / Referințe
A1		2.298	Sector cadastral:5 Teren neimprejmuit;

B. Partea II. Proprietari și acte

Inscrieri privitoare la dreptul de proprietate și alte drepturi reale		Referințe
/		
Act Administrativ nr. 61871, din 04/11/1996 emis de CJPSDPAT (titlu de proprietate);		
B1	Intabulare, drept de PROPRIETATE, dobandit prin Reconstituire, cota actuala 1/1 1) IRIMIA IOAN 2) MIHĂILESCU STELIANA 3) NICULESCU GHEORGHINA	A1

C. Partea III. SARCINI .

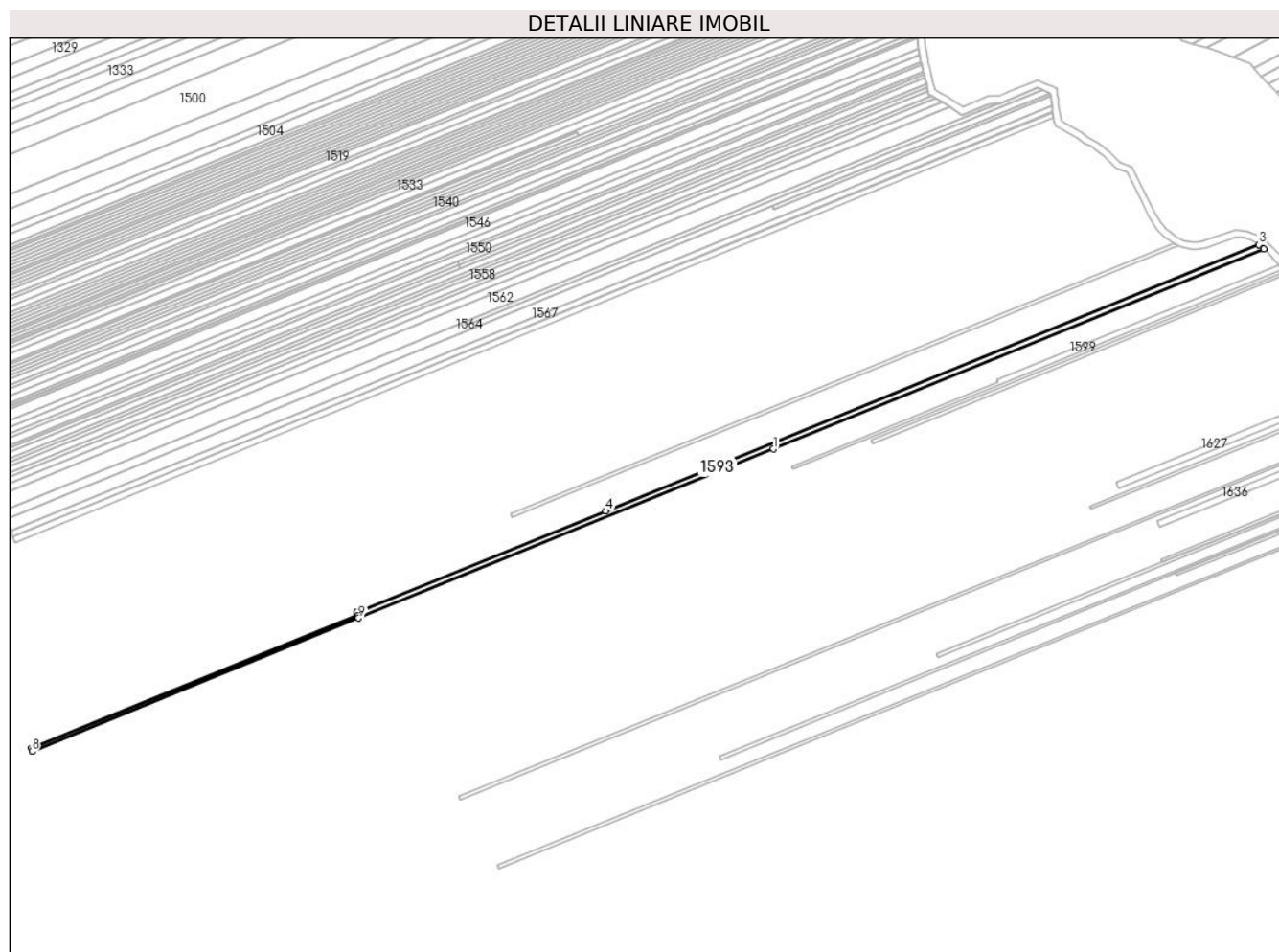
Inscrieri privind dezmembramintele dreptului de proprietate, drepturi reale de garanție și sarcini	Referințe
NU SUNT	

Anexa Nr. 1 La Partea I

Teren

Nr cadastral	Suprafața (mp)*	Observații / Referințe
	2.298	

* Suprafața este determinată în planul de proiecție Stereo 70.



Date referitoare la teren

Crt	Categorie folosință	Intravilan	Suprafața (mp)	Tarla	Parcelă	Nr. topo	Observații / Referințe
1	vie	NU	2.298	5	81/65	-	

Lungime Segmente

1) Valorile lungimilor segmentelor sunt obținute din proiecție în plan.

Punct început	X / Y	Punct sfârșit	X / Y	Lungime segment (** (m)
1	613.862,507 392.581,168	2	614.148,625 392.697,794	308.974
2	614.148,625 392.697,794	3	614.145,641 392.700,277	3.882
3	614.145,641 392.700,277	4	613.764,738 392.545,013	411.332
4	613.764,738 392.545,013	5	613.619,396 392.485,769	156.952
5	613.619,396 392.485,769	6	613.620,051 392.484,174	1.725

Punct început	X / Y	Punct sfârșit	X / Y	Lungime segment (** (m)
6	613.620,051 392.484,174	7	613.429,892 392.406,664	205.349
7	613.429,892 392.406,664	8	613.430,181 392.404,946	1.742
8	613.430,181 392.404,946	9	613.620,692 392.482,601	205.73
9	613.620,692 392.482,601	1	613.862,507 392.581,168	261.132

** Lungimile segmentelor sunt determinate în planul de proiecție Stereo 70 și sunt rotunjite la 1 milimetru.

*** Distanța dintre puncte este formată din segmente cumulate ce sunt mai mici decât valoarea 1 milimetru.

**DATE DESPRE IMOBILUL NR. 1594**

Oficiul de Cadastru și Publicitate Imobiliară PRAHOVA
Biroul de Cadastru și Publicitate Imobiliară Ploiești

A. Partea I. Descrierea imobilului

TEREN Extravilan

Adresa: Jud. Prahova

Nr. Crt	Nr cadastral Nr. topografic	Suprafața* (mp)	Observații / Referințe
A1		1.672	Sector cadastral:5 Teren neimprejmuit;

B. Partea II. Proprietari și acte

Inscrieri privitoare la dreptul de proprietate și alte drepturi reale		Referințe
/		
Act Administrativ nr. 61067, din 11/09/1996 emis de CJPSDPAT (titlu de proprietate);		
B1	Intabulare, drept de PROPRIETATE, dobandit prin Reconstituire, cota actuala 1/1 1) MARINESCU AURELIA 2) MARINESCU PETRE 3) MARINESCU GHEORGHE 4) SIMA ELENA	A1

C. Partea III. SARCINI .


Inscrieri privind dezmembramintele dreptului de proprietate, drepturi reale de garanție și sarcini	Referințe
NU SUNT	

Anexa Nr. 1 La Partea I

Teren

Nr cadastral	Suprafața (mp)*	Observații / Referințe
	1.672	

* Suprafața este determinată în planul de proiecție Stereo 70.



Date referitoare la teren

Crt	Categorie folosință	Intravilan	Suprafața (mp)	Tarla	Parcelă	Nr. topo	Observații / Referințe
1	vie	NU	1.672	5	81/64	-	

Lungime Segmente

1) Valorile lungimilor segmentelor sunt obținute din proiecție în plan.

Punct început	X / Y	Punct sfârșit	X / Y	Lungime segment (** (m)
1	613.863,901 392.577,871	2	613.862,507 392.581,168	3.58
2	613.862,507 392.581,168	3	613.620,692 392.482,601	261.132
3	613.620,692 392.482,601	4	613.430,181 392.404,946	205.73
4	613.430,181 392.404,946	5	613.430,79 392.401,331	3.666
5	613.430,79 392.401,331	1	613.863,901 392.577,871	467.709

**** Lungimile segmentelor sunt determinate în planul de proiecție Stereo 70 și sunt rotunjite la 1 milimetru.**

***** Distanța dintre puncte este formată din segmente cumulate ce sunt mai mici decât valoarea 1 milimetru.**

**DATE DESPRE IMOBILUL NR. 1595**

Oficiul de Cadastru și Publicitate Imobiliară PRAHOVA
Biroul de Cadastru și Publicitate Imobiliară Ploiești

A. Partea I. Descrierea imobilului

TEREN Extravilan

Adresa: Jud. Prahova

Nr. Crt	Nr cadastral Nr. topografic	Suprafața* (mp)	Observații / Referințe
A1	22346	782	Sector cadastral:5 Teren neimprejmuit; IMOBIL INSCRIS IN CF SPORADIC 22346.

B. Partea II. Proprietari și acte

Inscrieri privitoare la dreptul de proprietate și alte drepturi reale	Referințe
/	
Act Notarial nr. 2745, din 21/12/2016 emis de NP David Cristian Emanuel (act administrativ nr 10 din 21.10.2016, emis de Ex.Jud. GALEA CRISTIAN VIOREL;act notarial nr 1 din 04.01.2017, emis de NP David Cristian Emanuel);	
B2	Intabulare, drept de PROPRIETATEcumparare ca bun propriu, dobandit prin Conventie, cota actuala 1/1 1) DRAGANESCU MARIAN
	A1

C. Partea III. SARCINI .

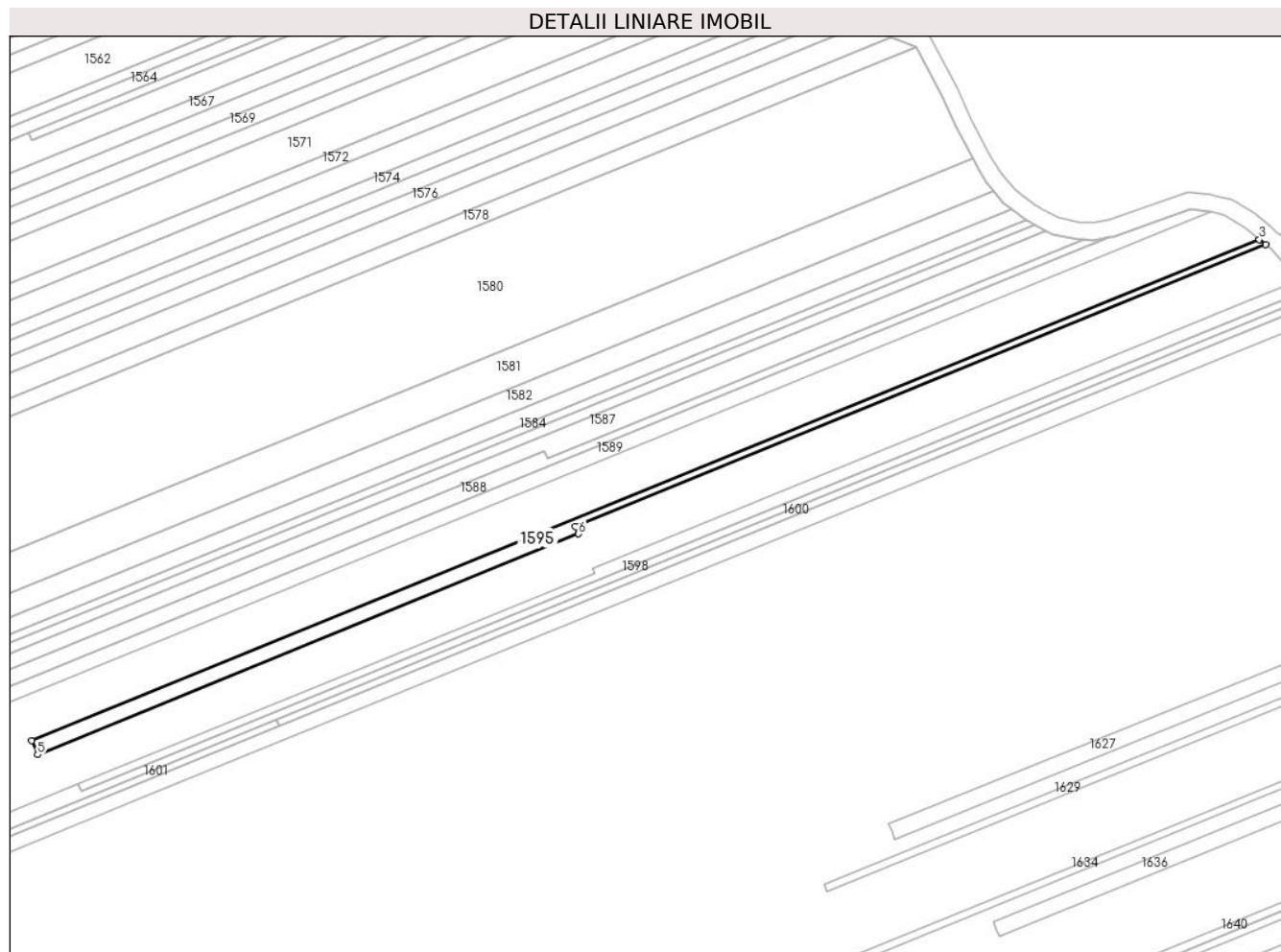
Inscrieri privind dezmembramintele dreptului de proprietate, drepturi reale de garanție și sarcini	Referințe
NU SUNT	

Anexa Nr. 1 La Partea I

Teren

Nr cadastral	Suprafața (mp)*	Observații / Referințe
22346	782	IMOBIL INSCRIS IN CF SPORADIC 22346.

* Suprafața este determinată în planul de proiecție Stereo 70.



Date referitoare la teren

Crt	Categorie folosință	Intra vilan	Suprafața (mp)	Tarla	Parcelă	Nr. topo	Observații / Referințe
1	vie	NU	782	5	81/64	-	

Lungime Segmente

1) Valorile lungimilor segmentelor sunt obținute din proiecție în plan.

Punct început	X / Y	Punct sfârșit	X / Y	Lungime segment (** (m)
1	613.989,231 392.630,987	2	614.150,106 392.696,562	173.727
2	614.150,106 392.696,562	3	614.148,625 392.697,794	1.926
3	614.148,625 392.697,794	4	613.862,507 392.581,168	308.974
4	613.862,507 392.581,168	5	613.863,901 392.577,871	3.58
5	613.863,901 392.577,871	6	613.989,94 392.629,246	136.107

Punct început	X / Y	Punct sfârşit	X / Y	Lungime segment (** (m)
6	613.989,94 392.629,246	1	613.989,231 392.630,987	1.88

** Lungimile segmentelor sunt determinate în planul de proiecţie Stereo 70 şi sunt rotunjite la 1 milimetru.

*** Distanţa dintre puncte este formată din segmente cumulate ce sunt mai mici decât valoarea 1 milimetru.

**DATE DESPRE IMOBILUL NR. 1596**

Oficiul de Cadastru și Publicitate Imobiliară PRAHOVA
Biroul de Cadastru și Publicitate Imobiliară Ploiești

A. Partea I. Descrierea imobilului

TEREN Extravilan

Adresa: Jud. Prahova

Nr. Crt	Nr cadastral Nr. topografic	Suprafața* (mp)	Observații / Referințe
A1	22748	4.148	Sector cadastral:5 Teren neimprejmuit; IMOBIL INSCRIS IN CF SPORADIC 22748

B. Partea II. Proprietari și acte

Inscrieri privitoare la dreptul de proprietate și alte drepturi reale		Referințe
/		
Act Notarial nr. 180, din 06/02/2019 emis de BIN CĂLIN MARIA (contract de vanzare-cumparare);		
B1	Intabulare, drept de PROPRIETATE, dobandit prin Conventie, cota actuala 1/1 1) RADU IOAN 2) RADU SULTANA	A1

C. Partea III. SARCINI .


Inscrieri privind dezmembramintele dreptului de proprietate, drepturi reale de garanție și sarcini	Referințe
NU SUNT	

Anexa Nr. 1 La Partea I

Teren

Nr cadastral	Suprafața (mp)*	Observații / Referințe
22748	4.148	IMOBIL INSCRIS IN CF SPORADIC 22748

* Suprafața este determinată în planul de proiecție Stereo 70.



Date referitoare la teren

Crt	Categorie folosință	Intra vilan	Suprafața (mp)	Tarla	Parcelă	Nr. topo	Observații / Referințe
1	vie	NU	4.148	5	81/63	-	

Lungime Segmente

1) Valorile lungimilor segmentelor sunt obținute din proiecție în plan.

Punct început	X / Y	Punct sfârșit	X / Y	Lungime segment (** (m)
1	614.155,047 392.691,256	2	614.151,313 392.695,558	5.695
2	614.151,313 392.695,558	3	614.150,106 392.696,562	1.571
3	614.150,106 392.696,562	4	613.989,231 392.630,987	173.727
4	613.989,231 392.630,987	5	613.989,94 392.629,246	1.88
5	613.989,94 392.629,246	6	613.863,901 392.577,871	136.107

Punct început	X / Y	Punct sfârșit	X / Y	Lungime segment (** (m)
6	613.863,901 392.577,871	7	613.430,79 392.401,331	467.709
7	613.430,79 392.401,331	8	613.431,624 392.396,379	5.022
8	613.431,624 392.396,379	1	614.155,047 392.691,256	781.212

** Lungimile segmentelor sunt determinate în planul de proiecție Stereo 70 și sunt rotunjite la 1 milimetru.

*** Distanța dintre puncte este formată din segmente cumulate ce sunt mai mici decât valoarea 1 milimetru.

**DATE DESPRE IMOBILUL NR. 1597**

Oficiul de Cadastru și Publicitate Imobiliară PRAHOVA
Biroul de Cadastru și Publicitate Imobiliară Ploiești

A. Partea I. Descrierea imobilului

TEREN Extravilan

Adresa: Jud. Prahova

Nr. Crt	Nr cadastral Nr. topografic	Suprafața* (mp)	Observații / Referințe
A1		3.720	Sector cadastral:5 Teren neimprejmuit;

B. Partea II. Proprietari și acte

Inscrieri privitoare la dreptul de proprietate și alte drepturi reale		Referințe
/		
Act Administrativ nr. 69640, din 04/06/1997 emis de CJPSDPAT (titlu de proprietate);		
B1	Intabulare, drept de PROPRIETATE, dobandit prin Reconstituire, cota actuala 1/1 1) BĂLAN GHEORGHE 2) BĂLAN VICTORIA 3) STOICA MARIA	A1

C. Partea III. SARCINI .

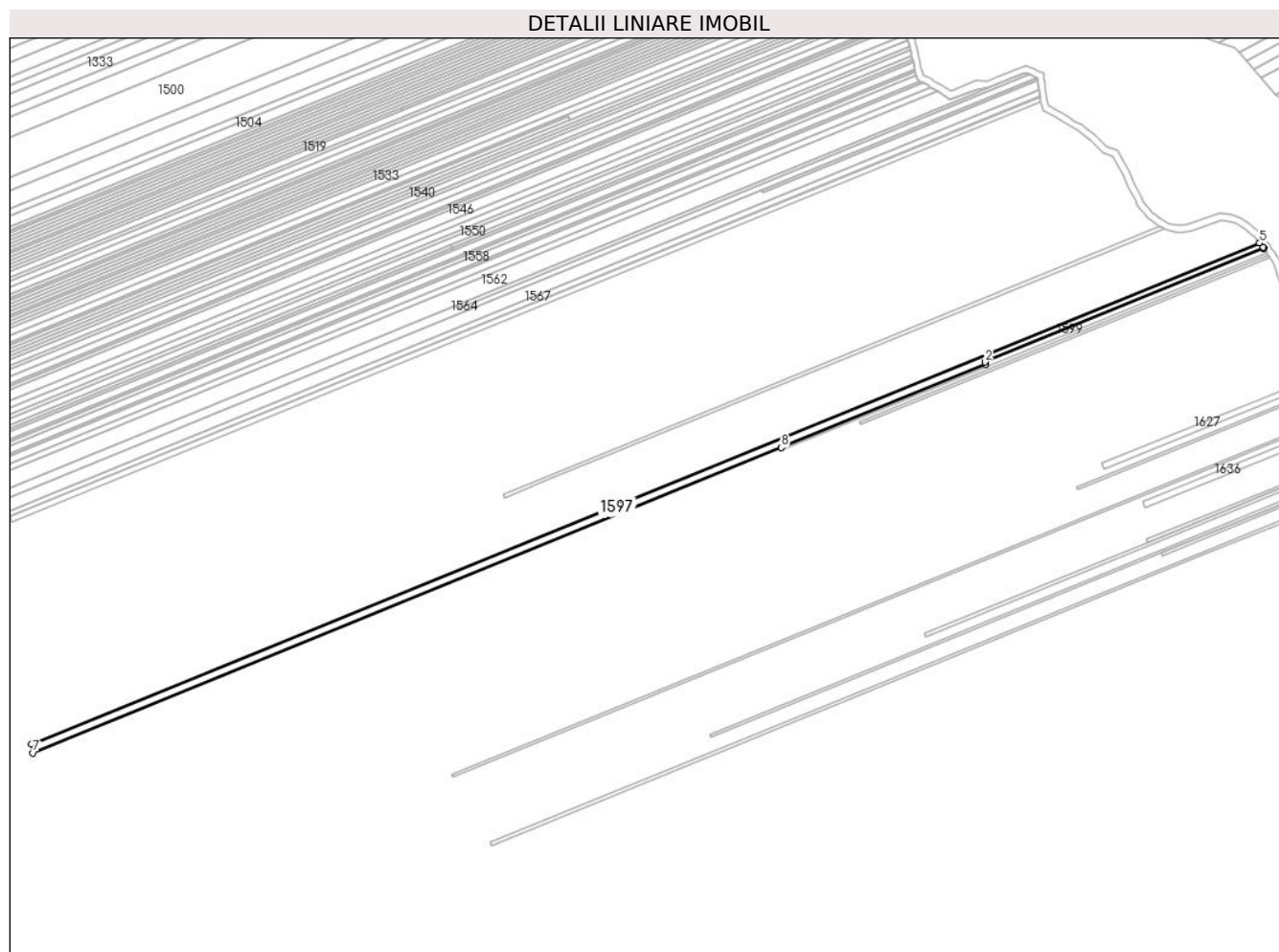
Inscrieri privind dezmembramintele dreptului de proprietate, drepturi reale de garanție și sarcini	Referințe
NU SUNT	

Anexa Nr. 1 La Partea I

Teren

Nr cadastral	Suprafața (mp)*	Observații / Referințe
	3.720	

* Suprafața este determinată în planul de proiecție Stereo 70.



Date referitoare la teren

Crt	Categorie folosință	Intra vilan	Suprafața (mp)	Tarla	Parcelă	Nr. topo	Observații / Referințe
1	vie	NU	3.720	5	81/62	-	

Lungime Segmente

1) Valorile lungimilor segmentelor sunt obținute din proiecție în plan.

Punct început	X / Y	Punct sfârșit	X / Y	Lungime segment (** (m)
1	613.993,72 392.620,029	2	613.993,206 392.621,289	1.361
2	613.993,206 392.621,289	3	614.157,498 392.688,27	177.421
3	614.157,498 392.688,27	4	614.157,008 392.688,997	0.877
4	614.157,008 392.688,997	5	614.155,047 392.691,256	2.992
5	614.155,047 392.691,256	6	613.431,624 392.396,379	781.212

Punct început	X / Y	Punct sfârșit	X / Y	Lungime segment (** (m)
6	613.431,624 392.396,379	7	613.432,486 392.391,262	5.189
7	613.432,486 392.391,262	8	613.873,408 392.570,988	476.144
8	613.873,408 392.570,988	1	613.993,72 392.620,029	129.923

** Lungimile segmentelor sunt determinate în planul de proiecție Stereo 70 și sunt rotunjite la 1 milimetru.

*** Distanța dintre puncte este formată din segmente cumulate ce sunt mai mici decât valoarea 1 milimetru.

**DATE DESPRE IMOBILUL NR. 1598**

Oficiul de Cadastru și Publicitate Imobiliară PRAHOVA
Biroul de Cadastru și Publicitate Imobiliară Ploiești

A. Partea I. Descrierea imobilului

TEREN Extravilan

Adresa: Jud. Prahova

Nr. Crt	Nr cadastral Nr. topografic	Suprafața* (mp)	Observații / Referințe
A1		2.227	Sector cadastral:5 Teren neimprejmuit;

B. Partea II. Proprietari și acte

Inscrieri privitoare la dreptul de proprietate și alte drepturi reale	Referințe
/	
Act Administrativ nr. 87148, din 01/06/2000 emis de CJPSDPAT (titlu de proprietate);	
B1	A1
Intabulare, drept de PROPRIETATE, dobandit prin Reconstituire, cota actuala 1/1 1) SERBU VICTORIA	

C. Partea III. SARCINI .

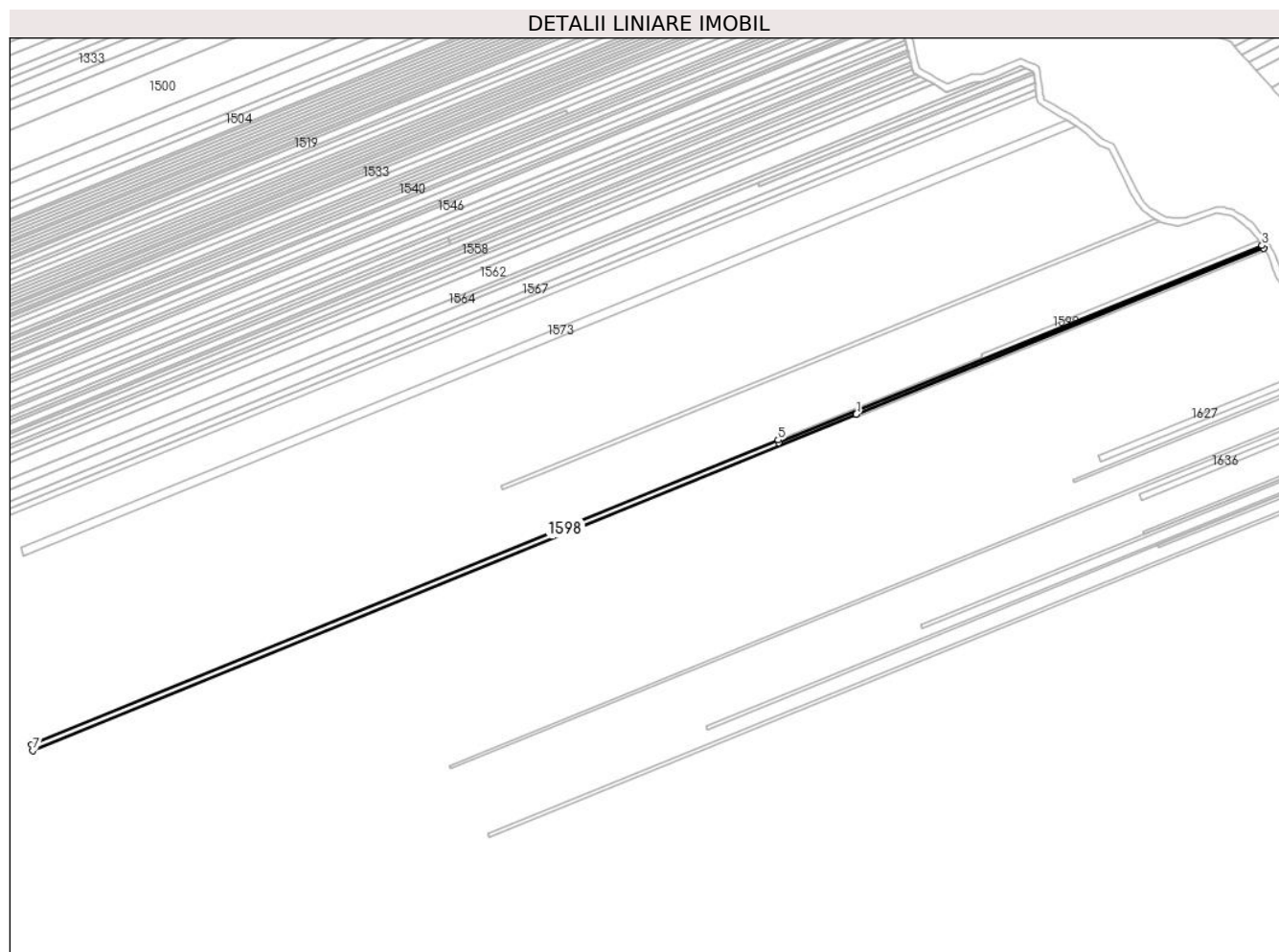
Inscrieri privind dezmembramintele dreptului de proprietate, drepturi reale de garanție și sarcini	Referințe
NU SUNT	

Anexa Nr. 1 La Partea I

Teren

Nr cadastral	Suprafața (mp)*	Observații / Referințe
	2.227	

* Suprafața este determinată în planul de proiecție Stereo 70.



Date referitoare la teren

Crt	Categorie folosință	Intravilan	Suprafața (mp)	Tarla	Parcelă	Nr. topo	Observații / Referințe
1	vie	NU	2.227	5	81/60	-	

Lungime Segmente

1) Valorile lungimilor segmentelor sunt obținute din proiecție în plan.

Punct început	X / Y	Punct sfârșit	X / Y	Lungime segment (** (m)
1	613.919,58 392.586,088	2	614.160,239 392.684,204	259.891
2	614.160,239 392.684,204	3	614.159,165 392.685,797	1.921
3	614.159,165 392.685,797	4	613.874,01 392.569,51	307.954
4	613.874,01 392.569,51	5	613.873,408 392.570,988	1.596
5	613.873,408 392.570,988	6	613.432,486 392.391,262	476.144

Punct început	X / Y	Punct sfârşit	X / Y	Lungime segment (** (m)
6	613.432,486 392.391,262	7	613.433,079 392.387,743	3.569
7	613.433,079 392.387,743	1	613.919,58 392.586,088	525.38

** Lungimile segmentelor sunt determinate în planul de proiecţie Stereo 70 şi sunt rotunjite la 1 milimetru.

*** Distanţa dintre puncte este formată din segmente cumulate ce sunt mai mici decât valoarea 1 milimetru.

**DATE DESPRE IMOBILUL NR. 1599**

Oficiul de Cadastru și Publicitate Imobiliară PRAHOVA
Biroul de Cadastru și Publicitate Imobiliară Ploiești

A. Partea I. Descrierea imobilului

TEREN Extravilan

Adresa: Jud. Prahova

Nr. Crt	Nr cadastral Nr. topografic	Suprafața* (mp)	Observații / Referințe
A1		726	Sector cadastral:5 Teren neimprejmuit;

B. Partea II. Proprietari și acte

Inscrieri privitoare la dreptul de proprietate și alte drepturi reale	Referințe
/	
Act Administrativ nr. 76795, din 18/05/2000 emis de CJPSDPAT (titlu de proprietate);	
B1	A1
Intabulare, drept de PROPRIETATE, dobandit prin Reconstituire, cota actuala 1/1 1) POPESCU ION AURELIA	

C. Partea III. SARCINI .

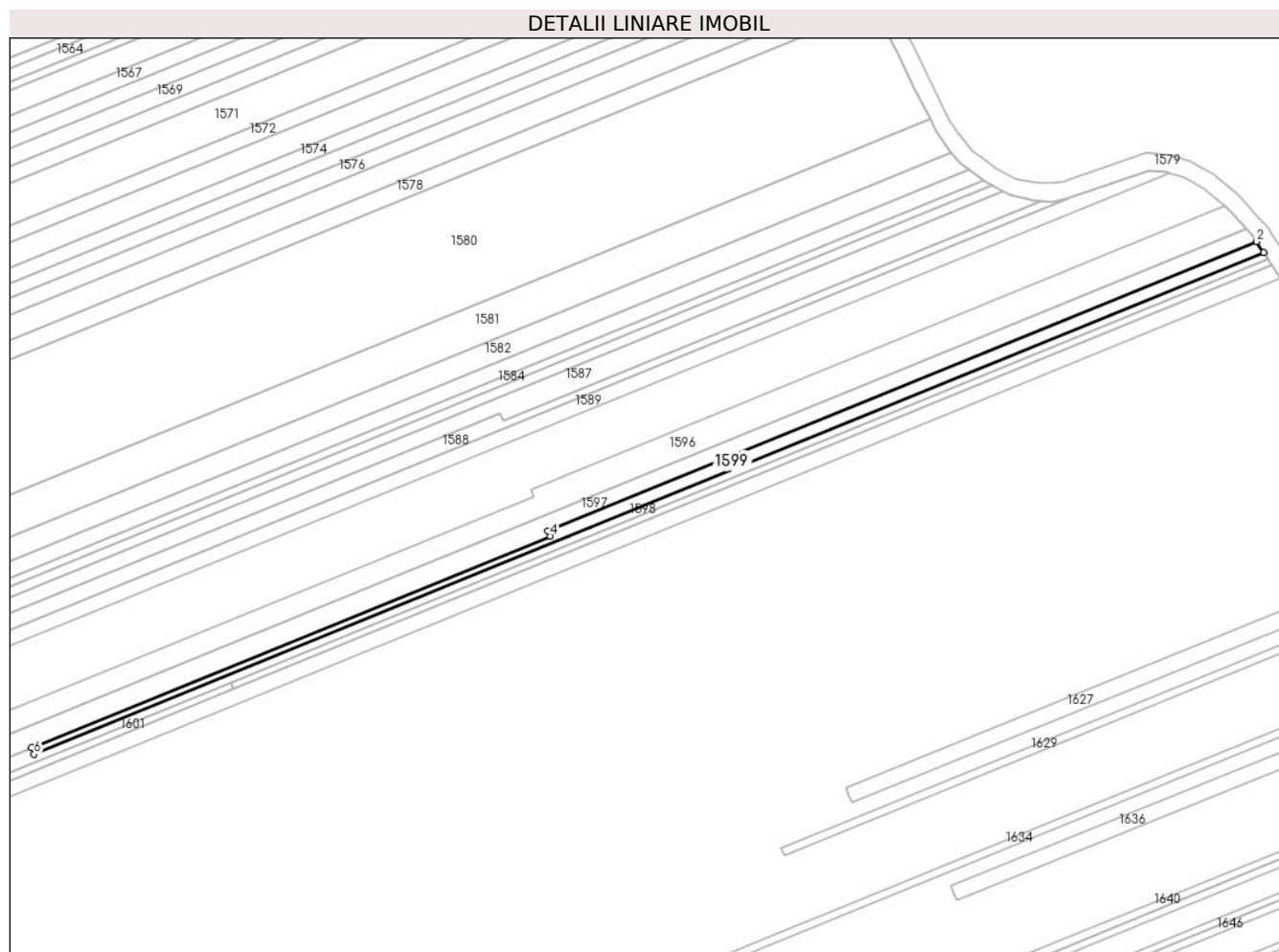
Inscrieri privind dezmembramintele dreptului de proprietate, drepturi reale de garanție și sarcini	Referințe
NU SUNT	

Anexa Nr. 1 La Partea I

Teren

Nr cadastral	Suprafața (mp)*	Observații / Referințe
	726	

* Suprafața este determinată în planul de proiecție Stereo 70.



Date referitoare la teren

Crt	Categorie folosință	Intra vilan	Suprafața (mp)	Tarla	Parcelă	Nr. topo	Observații / Referințe
1	vie	NU	726	5	81/61	-	

Lungime Segmente

1) Valorile lungimilor segmentelor sunt obținute din proiecție în plan.

Punct început	X / Y	Punct sfârșit	X / Y	Lungime segment (** (m)
1	614.159,165 392.685,797	2	614.157,498 392.688,27	2.982
2	614.157,498 392.688,27	3	613.993,206 392.621,289	177.421
3	613.993,206 392.621,289	4	613.993,72 392.620,029	1.361
4	613.993,72 392.620,029	5	613.873,408 392.570,988	129.923
5	613.873,408 392.570,988	6	613.874,01 392.569,51	1.596

Punct început	X / Y	Punct sfârşit	X / Y	Lungime segment (** (m)
6	613.874,01 392.569,51	1	614.159,165 392.685,797	307.954

** Lungimile segmentelor sunt determinate în planul de proiecţie Stereo 70 şi sunt rotunjite la 1 milimetru.

*** Distanţa dintre puncte este formată din segmente cumulate ce sunt mai mici decât valoarea 1 milimetru.

**DATE DESPRE IMOBILUL NR. 1600**

Oficiul de Cadastru și Publicitate Imobiliară PRAHOVA
Biroul de Cadastru și Publicitate Imobiliară Ploiești

A. Partea I. Descrierea imobilului

TEREN Extravilan

Adresa: Jud. Prahova

Nr. Crt	Nr cadastral Nr. topografic	Suprafața* (mp)	Observații / Referințe
A1		429	Sector cadastral:5 Teren neimprejmuit; TEREN LA DISPOZITIA C.L.F.F- REZERVA

B. Partea II. Proprietari și acte

Inscrieri privitoare la dreptul de proprietate și alte drepturi reale		Referințe
/		
Act Normativ nr. 7, din 13/03/1996 emis de PARLAMENTUL ROMÂNIEI (lege);		
B1	Intabulare, drept de PROPRIETATE, dobandit prin Lege, cota actuala 1/1 1) NEIDENTIFICAT NEIDENTIFICAT	A1
B2	Se noteaza PROPRIETAR NEIDENTIFICAT, rezerva comisiei locale de fod funciar - conform art 13, alin 14 1) NEIDENTIFICAT NEIDENTIFICAT	A1

C. Partea III. SARCINI .

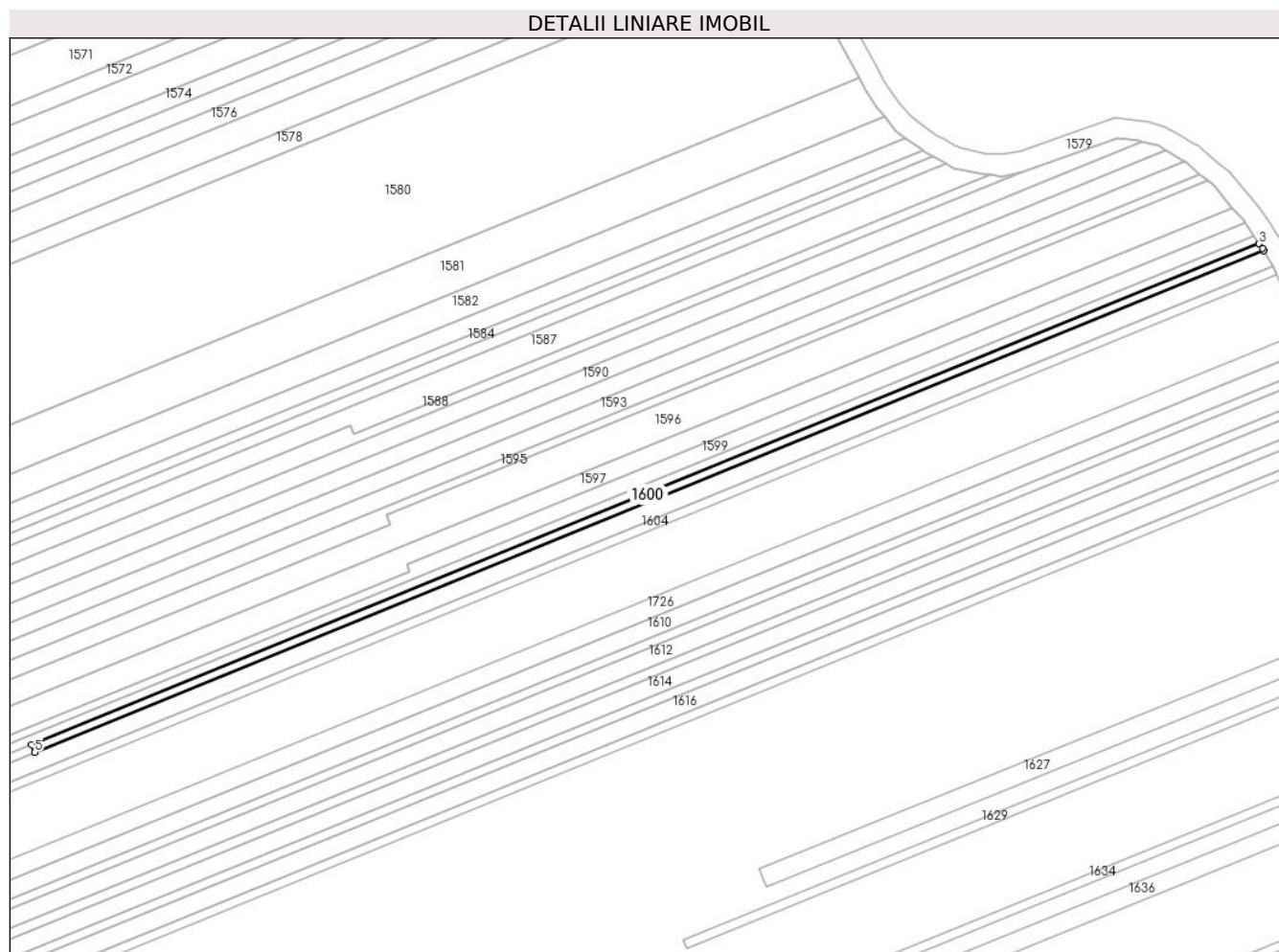
Inscrieri privind dezmembramintele dreptului de proprietate, drepturi reale de garanție și sarcini	Referințe
NU SUNT	

Anexa Nr. 1 La Partea I

Teren

Nr cadastral	Suprafața (mp)*	Observații / Referințe
	429	TEREN LA DISPOZITIA C.L.F.F- REZERVA

* Suprafața este determinată în planul de proiecție Stereo 70.



Date referitoare la teren

Crt	Categorie folosință	Intra vilan	Suprafața (mp)	Tarla	Parcelă	Nr. topo	Observații / Referințe
1	vie	NU	429	5	81/59	-	

Lungime Segmente

1) Valorile lungimilor segmentelor sunt obținute din proiecție în plan.

Punct început	X / Y	Punct sfârșit	X / Y	Lungime segment (** (m)
1	614.161,14 392.682,789	2	614.160,846 392.683,304	0.593
2	614.160,846 392.683,304	3	614.160,239 392.684,204	1.086
3	614.160,239 392.684,204	4	613.919,58 392.586,088	259.891
4	613.919,58 392.586,088	5	613.920,204 392.584,56	1.651
5	613.920,204 392.584,56	1	614.161,14 392.682,789	260.191

**** Lungimile segmentelor sunt determinate în planul de proiecție Stereo 70 și sunt rotunjite la 1 milimetru.**

***** Distanța dintre puncte este formată din segmente cumulate ce sunt mai mici decât valoarea 1 milimetru.**

**DATE DESPRE IMOBILUL NR. 1601**

Oficiul de Cadastru și Publicitate Imobiliară PRAHOVA
Biroul de Cadastru și Publicitate Imobiliară Ploiești

A. Partea I. Descrierea imobilului

TEREN Extravilan

Adresa: Jud. Prahova

Nr. Crt	Nr cadastral Nr. topografic	Suprafața* (mp)	Observații / Referințe
A1	20348	876	Sector cadastral:5 Teren neimprejmuit; IMOBIL INSCRIS IN CF SPORADIC 20348

B. Partea II. Proprietari și acte

Inscrieri privitoare la dreptul de proprietate și alte drepturi reale		Referințe
/		
Act Notarial nr. 420, din 05/02/2008 emis de NP PROCOPIE STELIANA (contract de vanzare-cumparare);		
B1	Intabulare, drept de PROPRIETATE, dobandit prin Conventie, cota actuala 1/1 1) LAZĂR AURICA 2) LAZĂR ELENA	A1

C. Partea III. SARCINI .

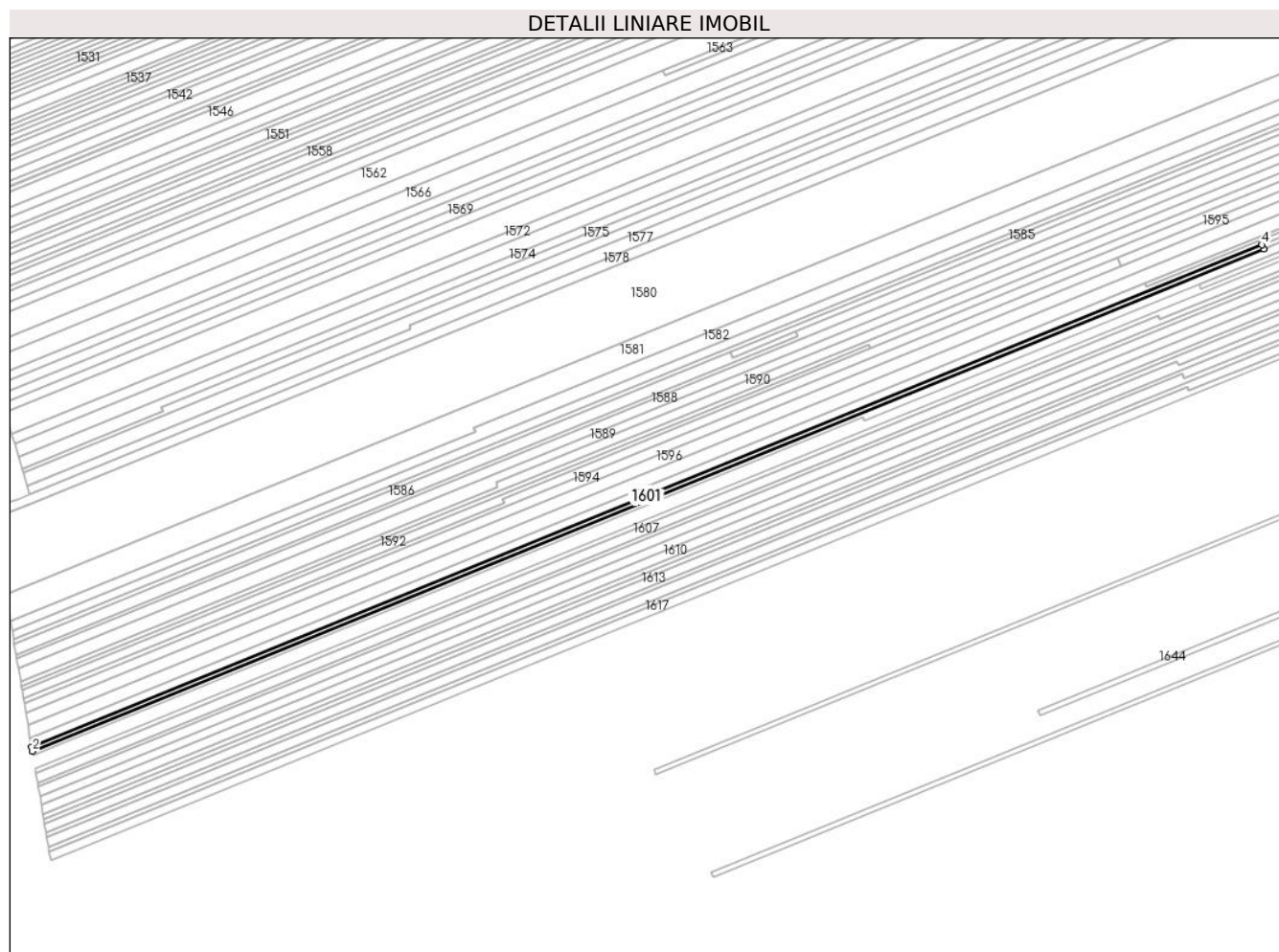
Inscrieri privind dezmembramintele dreptului de proprietate, drepturi reale de garanție și sarcini	Referințe
NU SUNT	

Anexa Nr. 1 La Partea I

Teren

Nr cadastral	Suprafața (mp)*	Observații / Referințe
20348	876	IMOBIL INSCRIS IN CF SPORADIC 20348

* Suprafața este determinată în planul de proiecție Stereo 70.



Date referitoare la teren

Crt	Categorie folosință	Intra vilan	Suprafața (mp)	Tarla	Parcelă	Nr. topo	Observații / Referințe
1	vie	NU	876	5	81/58	-	

Lungime Segmente

1) Valorile lungimilor segmentelor sunt obținute din proiecție în plan.

Punct început	X / Y	Punct sfârșit	X / Y	Lungime segment (** (m)
1	613.433,079 392.387,743	2	613.433,365 392.386,041	1.726
2	613.433,365 392.386,041	3	613.920,204 392.584,56	525.757
3	613.920,204 392.584,56	4	613.919,58 392.586,088	1.651
4	613.919,58 392.586,088	1	613.433,079 392.387,743	525.38

** Lungimile segmentelor sunt determinate în planul de proiecție Stereo 70 și sunt rotunjite la 1 milimetru.

***** Distanţa dintre puncte este formată din segmente cumulate ce sunt mai mici decât valoarea 1 milimetru.**

**DATE DESPRE IMOBILUL NR. 1602**

Oficiul de Cadastru și Publicitate Imobiliară PRAHOVA
Biroul de Cadastru și Publicitate Imobiliară Ploiești

A. Partea I. Descrierea imobilului

TEREN Extravilan

Adresa: Jud. Prahova

Nr. Crt	Nr cadastral Nr. topografic	Suprafața* (mp)	Observații / Referințe
A1		2.122	Sector cadastral:5 Teren neimprejmuit;

B. Partea II. Proprietari și acte

Inscrieri privitoare la dreptul de proprietate și alte drepturi reale	Referințe
/	
Act Administrativ nr. 87144, din 01/06/2000 emis de CJPSDPAT (titlu de proprietate);	
B1	A1
Intabulare, drept de PROPRIETATE, dobandit prin Reconstituire, cota actuala 1/1 1) ILIE PĂUN	

C. Partea III. SARCINI .


Inscrieri privind dezmembramintele dreptului de proprietate, drepturi reale de garanție și sarcini	Referințe
NU SUNT	

Anexa Nr. 1 La Partea I

Teren

Nr cadastral	Suprafața (mp)*	Observații / Referințe
	2.122	

* Suprafața este determinată în planul de proiecție Stereo 70.



Date referitoare la teren

Crt	Categorie folosință	Intravilan	Suprafața (mp)	Tarla	Parcelă	Nr. topo	Observații / Referințe
1	vie	NU	2.122	5	81/57	-	

Lungime Segmente

1) Valorile lungimilor segmentelor sunt obținute din proiecție în plan.

Punct început	X / Y	Punct sfârșit	X / Y	Lungime segment (** (m)
1	613.894,716 392.570,408	2	614.162,886 392.679,74	289.6
2	614.162,886 392.679,74	3	614.161,14 392.682,789	3.513
3	614.161,14 392.682,789	4	613.920,204 392.584,56	260.191
4	613.920,204 392.584,56	5	613.433,365 392.386,041	525.757
5	613.433,365 392.386,041	6	613.433,665 392.384,264	1.802

Punct început	X / Y	Punct sfârşit	X / Y	Lungime segment (** (m)
6	613.433,665 392.384,264	7	613.761,655 392.518,038	354.221
7	613.761,655 392.518,038	8	613.762,312 392.516,427	1.74
8	613.762,312 392.516,427	1	613.894,716 392.570,408	142.986

** Lungimile segmentelor sunt determinate în planul de proiecţie Stereo 70 şi sunt rotunjite la 1 milimetru.

*** Distanţa dintre puncte este formată din segmente cumulate ce sunt mai mici decât valoarea 1 milimetru.

**DATE DESPRE IMOBILUL NR. 1603**

Oficiul de Cadastru și Publicitate Imobiliară PRAHOVA
Biroul de Cadastru și Publicitate Imobiliară Ploiești

A. Partea I. Descrierea imobilului

TEREN Extravilan

Adresa: Jud. Prahova

Nr. Crt	Nr cadastral Nr. topografic	Suprafața* (mp)	Observații / Referințe
A1		617	Sector cadastral:5 Teren neimprejmuit;

B. Partea II. Proprietari și acte

Inscrieri privitoare la dreptul de proprietate și alte drepturi reale		Referințe
/		
Act Administrativ nr. 76796, din 18/05/2000 emis de CJPSDPAT (titlu de proprietate);		
B1	Intabulare, drept de PROPRIETATE, dobandit prin Reconstituire, cota actuala 1/1 1) ILIE ION ELENA 2) FRUSINOIU ION ZOIA	A1

C. Partea III. SARCINI .

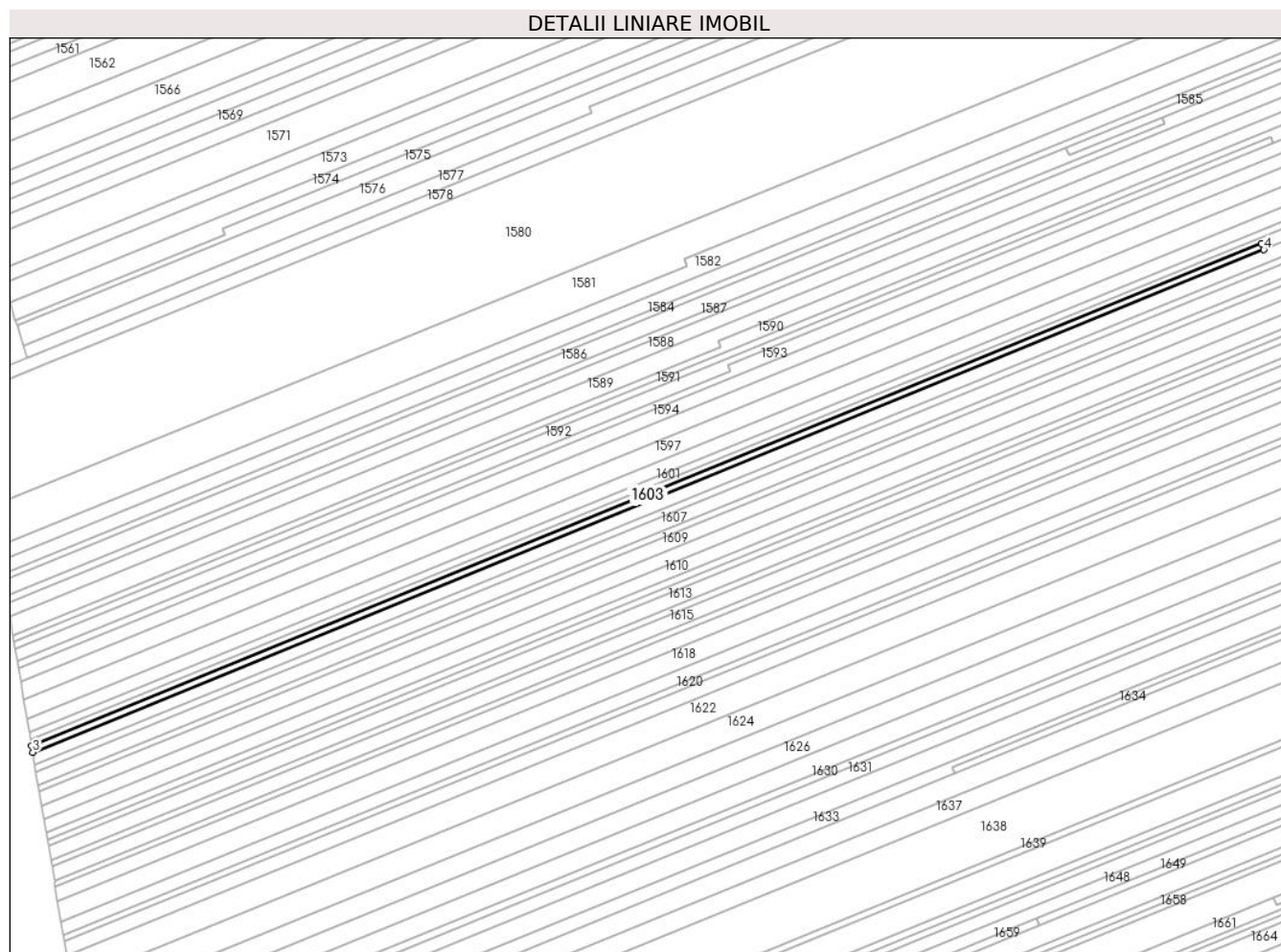
Inscrieri privind dezmembramintele dreptului de proprietate, drepturi reale de garanție și sarcini	Referințe
NU SUNT	

Anexa Nr. 1 La Partea I

Teren

Nr cadastral	Suprafața (mp)*	Observații / Referințe
	617	

* Suprafața este determinată în planul de proiecție Stereo 70.



Date referitoare la teren

Crt	Categorie folosință	Intravilan	Suprafața (mp)	Tarla	Parcelă	Nr. topo	Observații / Referințe
1	vie	NU	617	5	81/56	-	

Lungime Segmente

1) Valorile lungimilor segmentelor sunt obținute din proiecție în plan.

Punct început	X / Y	Punct sfârșit	X / Y	Lungime segment (** (m)
1	613.761,655 392.518,038	2	613.433,665 392.384,264	354.221
2	613.433,665 392.384,264	3	613.433,962 392.382,502	1.787
3	613.433,962 392.382,502	4	613.762,312 392.516,427	354.612
4	613.762,312 392.516,427	1	613.761,655 392.518,038	1.74

** Lungimile segmentelor sunt determinate în planul de proiecție Stereo 70 și sunt rotunjite la 1 milimetru.

***** Distanţa dintre puncte este formată din segmente cumulate ce sunt mai mici decât valoarea 1 milimetru.**

**DATE DESPRE IMOBILUL NR. 1604**

Oficiul de Cadastru și Publicitate Imobiliară PRAHOVA
Biroul de Cadastru și Publicitate Imobiliară Ploiești

A. Partea I. Descrierea imobilului

TEREN Extravilan

Adresa: Jud. Prahova

Nr. Crt	Nr cadastral Nr. topografic	Suprafața* (mp)	Observații / Referințe
A1		504	Sector cadastral:5 Teren neimprejmuit;

B. Partea II. Proprietari și acte

Inscrieri privitoare la dreptul de proprietate și alte drepturi reale		Referințe
/		
Act Administrativ nr. 76796, din 18/05/2000 emis de CJPSDPAT (titlu de proprietate);		
B1	Intabulare, drept de PROPRIETATE, dobandit prin Reconstituire, cota actuala 1/1 1) FRUSINOIU ION ZOIA 2) ILIE ION ELENA	A1

C. Partea III. SARCINI .

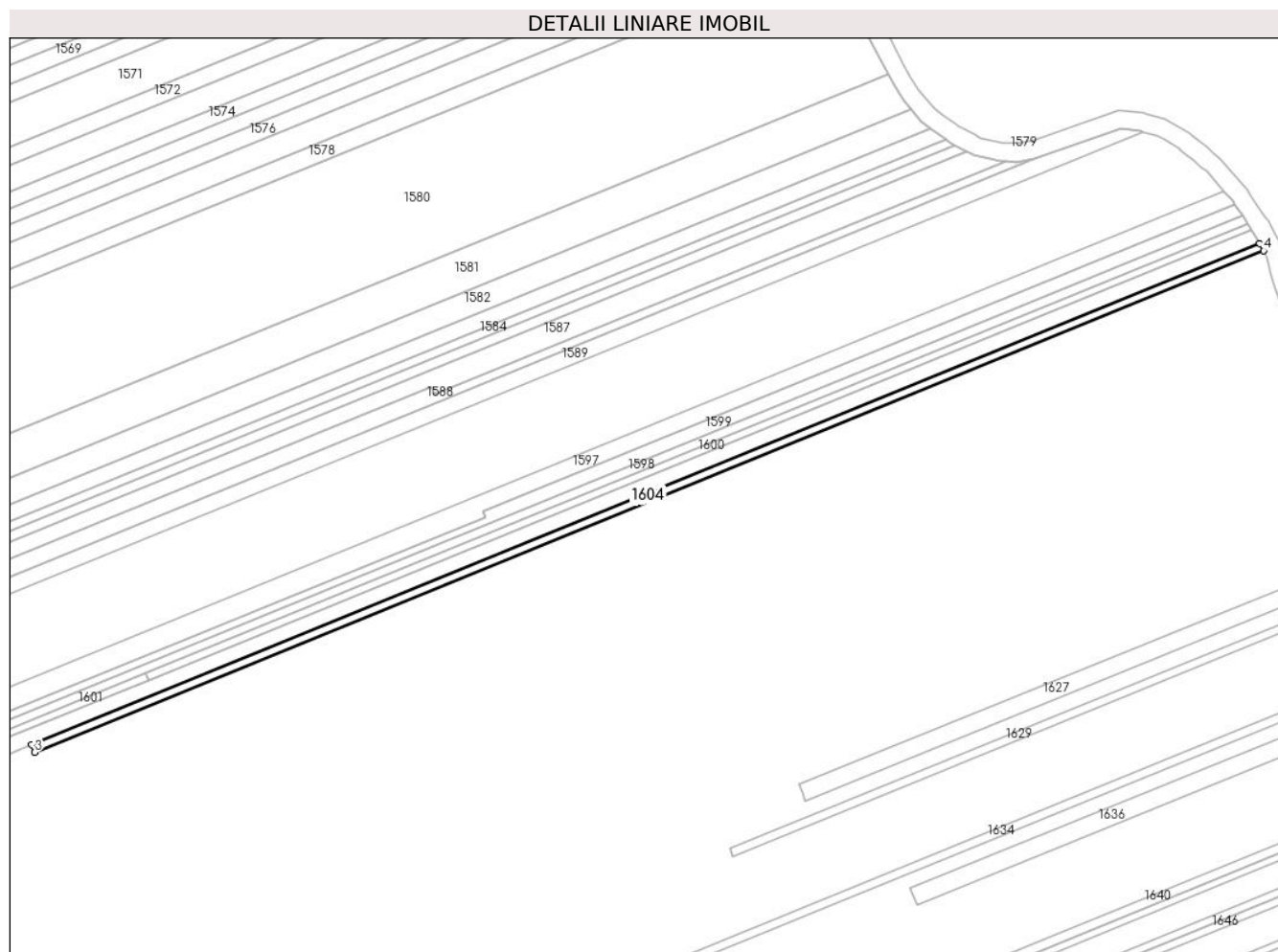
Inscrieri privind dezmembramintele dreptului de proprietate, drepturi reale de garanție și sarcini	Referințe
NU SUNT	

Anexa Nr. 1 La Partea I

Teren

Nr cadastral	Suprafața (mp)*	Observații / Referințe
	504	

* Suprafața este determinată în planul de proiecție Stereo 70.



Date referitoare la teren

Crt	Categorie folosință	Intra vilan	Suprafața (mp)	Tarla	Parcelă	Nr. topo	Observații / Referințe
1	vie	NU	504	5	81/56/1	-	

Lungime Segmente

1) Valorile lungimilor segmentelor sunt obținute din proiecție în plan.

Punct început	X / Y	Punct sfârșit	X / Y	Lungime segment (** (m)
1	614.162,886 392.679,74	2	613.894,716 392.570,408	289.6
2	613.894,716 392.570,408	3	613.895,373 392.568,797	1.74
3	613.895,373 392.568,797	4	614.163,758 392.678,216	289.832
4	614.163,758 392.678,216	1	614.162,886 392.679,74	1.755

** Lungimile segmentelor sunt determinate în planul de proiecție Stereo 70 și sunt rotunjite la 1 milimetru.

***** Distanţa dintre puncte este formată din segmente cumulate ce sunt mai mici decât valoarea 1 milimetru.**

**DATE DESPRE IMOBILUL NR. 1605**

Oficiul de Cadastru și Publicitate Imobiliară PRAHOVA
Biroul de Cadastru și Publicitate Imobiliară Ploiești

A. Partea I. Descrierea imobilului

TEREN Extravilan

Adresa: Jud. Prahova

Nr. Crt	Nr cadastral Nr. topografic	Suprafața* (mp)	Observații / Referințe
A1		2.244	Sector cadastral:5 Teren neimprejmuit;

B. Partea II. Proprietari și acte

Inscrieri privitoare la dreptul de proprietate și alte drepturi reale		Referințe
/		
Act Administrativ nr. 64652, din 04/03/1997 emis de CJPSDPAT (titlu de proprietate);		
B1	Intabulare, drept de PROPRIETATE, dobandit prin Reconstituire, cota actuala 1/1 1) BUZATU GHEORGHE 2) RUSU MARIA 3) BUZATU ELENA	A1

C. Partea III. SARCINI .

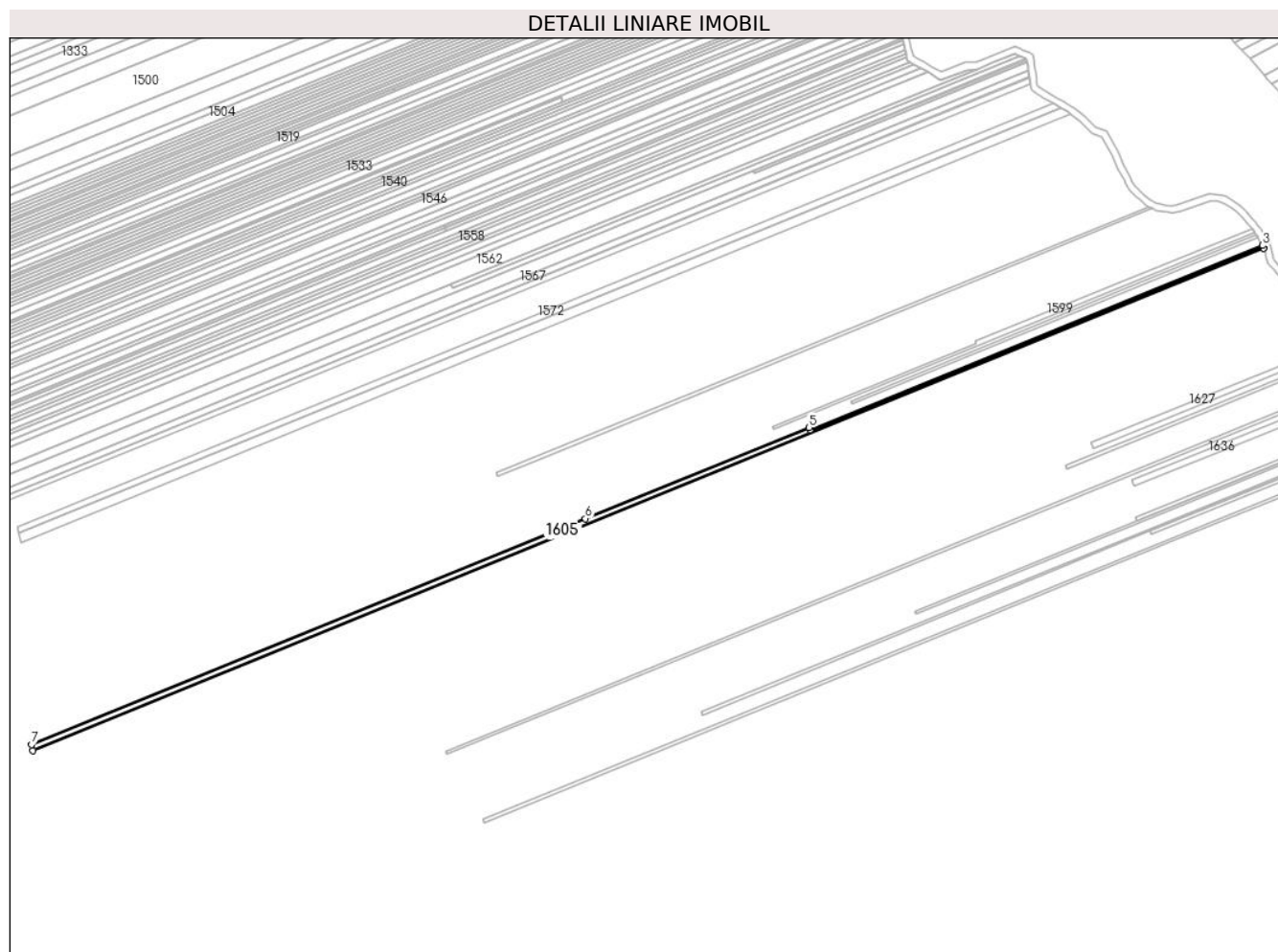
Inscrieri privind dezmembramintele dreptului de proprietate, drepturi reale de garanție și sarcini	Referințe
NU SUNT	

Anexa Nr. 1 La Partea I

Teren

Nr cadastral	Suprafața (mp)*	Observații / Referințe
	2.244	

* Suprafața este determinată în planul de proiecție Stereo 70.



Date referitoare la teren

Crt	Categorie folosință	Intra vilan	Suprafața (mp)	Tarla	Parcelă	Nr. topo	Observații / Referințe
1	vie	NU	2.244	5	81/55	-	

Lungime Segmente

1) Valorile lungimilor segmentelor sunt obținute din proiecție în plan.

Punct început	X / Y	Punct sfârșit	X / Y	Lungime segment (** (m)
1	613.434,55 392.379,011	2	614.164,389 392.676,58	788.171
2	614.164,389 392.676,58	3	614.163,758 392.678,216	1.754
3	614.163,758 392.678,216	4	613.895,373 392.568,797	289.832
4	613.895,373 392.568,797	5	613.894,716 392.570,408	1.74
5	613.894,716 392.570,408	6	613.762,312 392.516,427	142.986

Punct început	X / Y	Punct sfârşit	X / Y	Lungime segment (** (m)
6	613.762,312 392.516,427	7	613.433,962 392.382,502	354.612
7	613.433,962 392.382,502	1	613.434,55 392.379,011	3.54

** Lungimile segmentelor sunt determinate în planul de proiecție Stereo 70 și sunt rotunjite la 1 milimetru.

*** Distanța dintre puncte este formată din segmente cumulate ce sunt mai mici decât valoarea 1 milimetru.

**DATE DESPRE IMOBILUL NR. 1606**

Oficiul de Cadastru și Publicitate Imobiliară PRAHOVA
Biroul de Cadastru și Publicitate Imobiliară Ploiești

A. Partea I. Descrierea imobilului

TEREN Extravilan

Adresa: Jud. Prahova

Nr. Crt	Nr cadastral Nr. topografic	Suprafața* (mp)	Observații / Referințe
A1	22174	1.893	Sector cadastral:5 Teren neimprejmuit; IMOBIL INSCRIS IN CF SPORADIC 22174

B. Partea II. Proprietari și acte

Inscrieri privitoare la dreptul de proprietate și alte drepturi reale		Referințe
/		
Act Notarial nr. 1425, din 17/08/2023 emis de BNP BURTICĂ ADELA (contract de vanzare-cumparare);		
B1	Intabulare, drept de PROPRIETATE, dobandit prin Conventie, cota actuala 1/1 1) ACHIM ADELA DEFUNCT:Da	A1

C. Partea III. SARCINI .

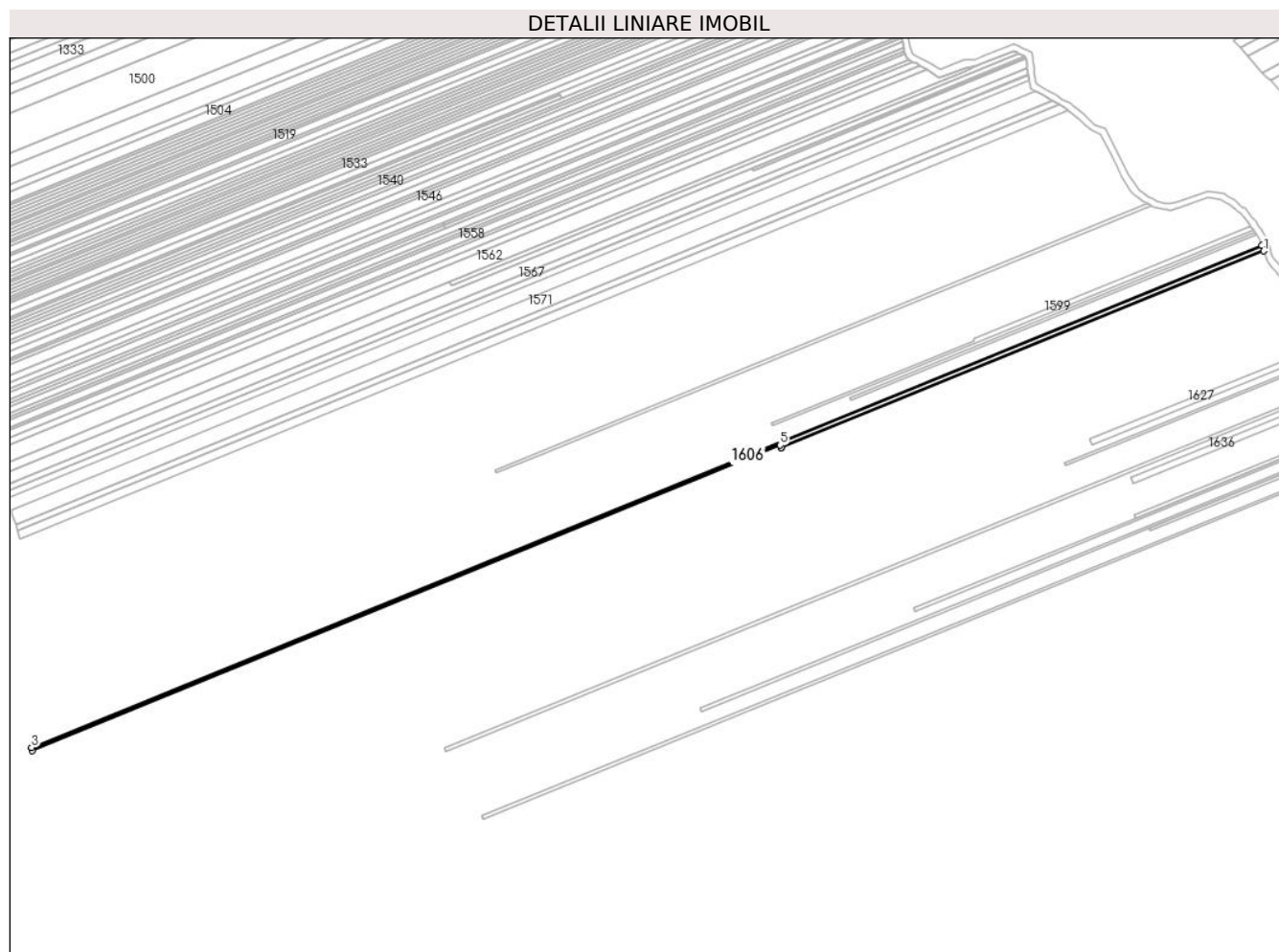
Inscrieri privind dezmembramintele dreptului de proprietate, drepturi reale de garanție și sarcini	Referințe
NU SUNT	

Anexa Nr. 1 La Partea I

Teren

Nr cadastral	Suprafața (mp)*	Observații / Referințe
22174	1.893	IMOBIL INSCRIS IN CF SPORADIC 22174

* Suprafața este determinată în planul de proiecție Stereo 70.



Date referitoare la teren

Crt	Categorie folosință	Intra vilan	Suprafața (mp)	Tarla	Parcelă	Nr. topo	Observații / Referințe
1	vie	NU	1.893	5	81/54	-	

Lungime Segmente

1) Valorile lungimilor segmentelor sunt obținute din proiecție în plan.

Punct început	X / Y	Punct sfârșit	X / Y	Lungime segment (** (m)
1	614.165,371 392.673,303	2	614.164,389 392.676,58	3.42
2	614.164,389 392.676,58	3	613.434,55 392.379,011	788.171
3	613.434,55 392.379,011	4	613.434,851 392.377,226	1.81
4	613.434,851 392.377,226	5	613.878,626 392.558,185	479.252
5	613.878,626 392.558,185	6	613.879,231 392.556,701	1.603

Punct început	X / Y	Punct sfârșit	X / Y	Lungime segment (** (m)
6	613.879,231 392.556,701	7	613.879,252 392.556,649	0.056
7	613.879,252 392.556,649	1	614.165,371 392.673,303	308.985

** Lungimile segmentelor sunt determinate în planul de proiecție Stereo 70 și sunt rotunjite la 1 milimetru.

*** Distanța dintre puncte este formată din segmente cumulate ce sunt mai mici decât valoarea 1 milimetru.

**DATE DESPRE IMOBILUL NR. 1607**

Oficiul de Cadastru și Publicitate Imobiliară PRAHOVA
Biroul de Cadastru și Publicitate Imobiliară Ploiești

A. Partea I. Descrierea imobilului

TEREN Extravilan

Adresa: Jud. Prahova

Nr. Crt	Nr cadastral Nr. topografic	Suprafața* (mp)	Observații / Referințe
A1		2.254	Sector cadastral:5 Teren neimprejmuit;

B. Partea II. Proprietari și acte

Inscrieri privitoare la dreptul de proprietate și alte drepturi reale		Referințe
/		
Act Administrativ nr. 64643, din 04/03/1997 emis de CJPSDPAT (titlu de proprietate);		
B1	Intabulare, drept de PROPRIETATE, dobandit prin Reconstituire, cota actuala 1/1 1) POPESCU FLOAREA 2) POPESCU CONSTANTIN	A1

C. Partea III. SARCINI .

Inscrieri privind dezmembramintele dreptului de proprietate, drepturi reale de garanție și sarcini	Referințe
NU SUNT	

Anexa Nr. 1 La Partea I

Teren

Nr cadastral	Suprafața (mp)*	Observații / Referințe
	2.254	

* Suprafața este determinată în planul de proiecție Stereo 70.



Date referitoare la teren

Crt	Categorie folosință	Intra vilan	Suprafața (mp)	Tarla	Parcelă	Nr. topo	Observații / Referințe
1	vie	NU	2.254	5	81/53	-	

Lungime Segmente

1) Valorile lungimilor segmentelor sunt obținute din proiecție în plan.

Punct început	X / Y	Punct sfârșit	X / Y	Lungime segment (** (m)
1	614.165,905 392.671,518	2	614.165,371 392.673,303	1.864
2	614.165,371 392.673,303	3	613.879,252 392.556,649	308.985
3	613.879,252 392.556,649	4	613.879,231 392.556,701	0.056
4	613.879,231 392.556,701	5	613.878,626 392.558,185	1.603
5	613.878,626 392.558,185	6	613.434,851 392.377,226	479.252

Punct început	X / Y	Punct sfârșit	X / Y	Lungime segment (** (m)
6	613.434,851 392.377,226	7	613.435,445 392.373,696	3.58
7	613.435,445 392.373,696	1	614.165,905 392.671,518	788.841

** Lungimile segmentelor sunt determinate în planul de proiecție Stereo 70 și sunt rotunjite la 1 milimetru.

*** Distanța dintre puncte este formată din segmente cumulate ce sunt mai mici decât valoarea 1 milimetru.

**DATE DESPRE IMOBILUL NR. 1608**

Oficiul de Cadastru și Publicitate Imobiliară PRAHOVA
Biroul de Cadastru și Publicitate Imobiliară Ploiești

A. Partea I. Descrierea imobilului

TEREN Extravilan

Adresa: Jud. Prahova

Nr. Crt	Nr cadastral Nr. topografic	Suprafața* (mp)	Observații / Referințe
A1		1.388	Sector cadastral:5 Teren neimprejmuit;

B. Partea II. Proprietari și acte

Inscrieri privitoare la dreptul de proprietate și alte drepturi reale		Referințe
/		
Act Administrativ nr. 61895, din 04/11/1996 emis de CJPSDPAT (titlu de proprietate);		
B1	Intabulare, drept de PROPRIETATE, dobandit prin Reconstituire, cota actuala 1/1 1) RAC FLORICA 2) SANDU LUMINIȚA	A1

C. Partea III. SARCINI .


Inscrieri privind dezmembramintele dreptului de proprietate, drepturi reale de garanție și sarcini	Referințe
NU SUNT	

Anexa Nr. 1 La Partea I

Teren

Nr cadastral	Suprafața (mp)*	Observații / Referințe
	1.388	

* Suprafața este determinată în planul de proiecție Stereo 70.



Date referitoare la teren

Crt	Categorie folosință	Intra vilan	Suprafața (mp)	Tarla	Parcelă	Nr. topo	Observații / Referințe
1	vie	NU	1.388	5	81/52	-	

Lungime Segmente

1) Valorile lungimilor segmentelor sunt obținute din proiecție în plan.

Punct început	X / Y	Punct sfârșit	X / Y	Lungime segment (** (m)
1	613.435,744 392.371,917	2	614.166,414 392.669,825	789.067
2	614.166,414 392.669,825	3	614.165,905 392.671,518	1.767
3	614.165,905 392.671,518	4	613.435,445 392.373,696	788.841
4	613.435,445 392.373,696	1	613.435,744 392.371,917	1.804

** Lungimile segmentelor sunt determinate în planul de proiecție Stereo 70 și sunt rotunjite la 1 milimetru.

***** Distanţa dintre puncte este formată din segmente cumulate ce sunt mai mici decât valoarea 1 milimetru.**

**DATE DESPRE IMOBILUL NR. 1609**

Oficiul de Cadastru și Publicitate Imobiliară PRAHOVA
Biroul de Cadastru și Publicitate Imobiliară Ploiești

A. Partea I. Descrierea imobilului

TEREN Extravilan

Nr. CF vechi:60

Nr. cadastral vechi:62/3

Adresa: Jud. Prahova

Nr. Crt	Nr cadastral Nr. topografic	Suprafața* (mp)	Observații / Referințe
A1	21672	Din acte: 2.813 Masurata: 2.856	Sector cadastral:5 Teren neimprejmuit; Imobil inscris in CF sporadic 21672.

B. Partea II. Proprietari și acte

Inscrieri privitoare la dreptul de proprietate și alte drepturi reale	Referințe
/	
Act Notarial nr. 2711, din 20/12/2017 emis de NP DAN OLIVIU VASILICA;	
B1	A1
Intabulare, drept de PROPRIETATE cumparare ca bun comun, dobandit prin Conventie, cota actuala 1/1	
1) COSTACHE LENUTA	
2) COSTACHE GHEORGHE	

C. Partea III. SARCINI .

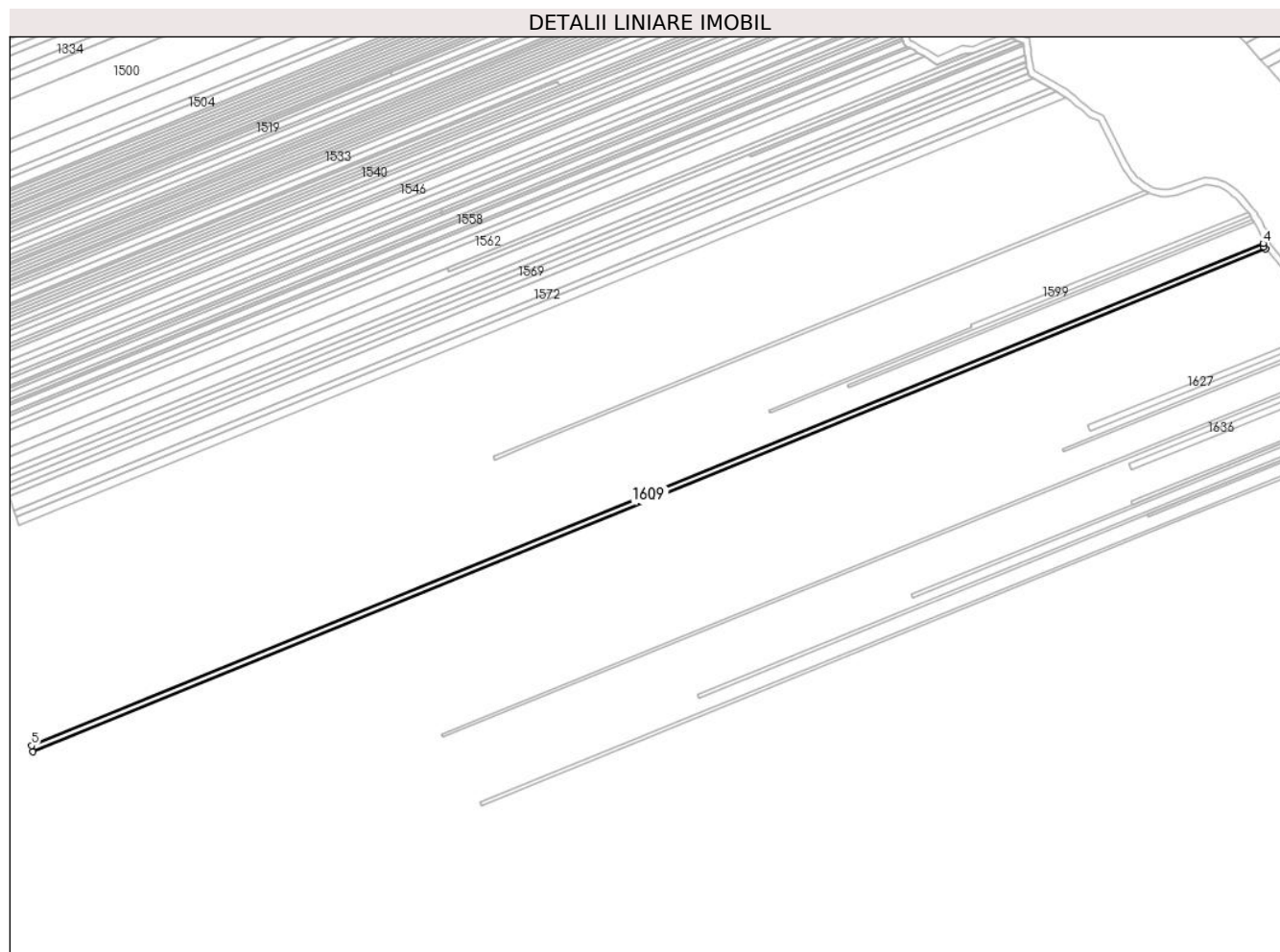
Inscrieri privind dezmembramintele dreptului de proprietate, drepturi reale de garanție și sarcini	Referințe
NU SUNT	

Anexa Nr. 1 La Partea I

Teren

Nr cadastral	Suprafața (mp)*	Observații / Referințe
21672	Din acte: 2.813 Masurata: 2.856	Imobil inscris in CF sporadic 21672.

* Suprafața este determinată în planul de proiecție Stereo 70.



Date referitoare la teren

Crt	Categorie folosință	Intra vilan	Suprafața (mp)	Tarla	Parcelă	Nr. topo	Observații / Referințe
1	vie	NU	2.856	5	81/51	-	

Lungime Segmente

1) Valorile lungimilor segmentelor sunt obținute din proiecție în plan.

Punct început	X / Y	Punct sfârșit	X / Y	Lungime segment (** (m)
1	613.436,36 392.368,262	2	614.167,97 392.666,553	790.083
2	614.167,97 392.666,553	3	614.167,066 392.667,648	1.42
3	614.167,066 392.667,648	4	614.166,414 392.669,825	2.273
4	614.166,414 392.669,825	5	613.435,744 392.371,917	789.067
5	613.435,744 392.371,917	1	613.436,36 392.368,262	3.707

**** Lungimile segmentelor sunt determinate în planul de proiecție Stereo 70 și sunt rotunjite la 1 milimetru.**

***** Distanța dintre puncte este formată din segmente cumulate ce sunt mai mici decât valoarea 1 milimetru.**

**DATE DESPRE IMOBILUL NR. 1610**

Oficiul de Cadastru și Publicitate Imobiliară PRAHOVA
Biroul de Cadastru și Publicitate Imobiliară Ploiești

A. Partea I. Descrierea imobilului

TEREN Extravilan

Adresa: Jud. Prahova

Nr. Crt	Nr cadastral Nr. topografic	Suprafața* (mp)	Observații / Referințe
A1	21673	2.813	Sector cadastral:5 Teren neimprejmuit; IMOBIL INSCRIS IN CF SPORADIC 21673

B. Partea II. Proprietari și acte

Inscrieri privitoare la dreptul de proprietate și alte drepturi reale		Referințe
/		
Act Notarial nr. 2711, din 20/12/2017 emis de NP DAN OLIVIU VASILICĂ (contract de vanzare-cumparare);		
B1	Intabulare, drept de PROPRIETATE, dobandit prin Conventie, cota actuala 1/1 1) COSTACHE GHEORGHE 2) COSTACHE LENUȚA	A1

C. Partea III. SARCINI .


Inscrieri privind dezmembramintele dreptului de proprietate, drepturi reale de garanție și sarcini	Referințe
NU SUNT	

Anexa Nr. 1 La Partea I

Teren

Nr cadastral	Suprafața (mp)*	Observații / Referințe
21673	2.813	IMOBIL INSCRIS IN CF SPORADIC 21673

* Suprafața este determinată în planul de proiecție Stereo 70.



Date referitoare la teren

Crt	Categorie folosință	Intra vilan	Suprafața (mp)	Tarla	Parcelă	Nr. topo	Observații / Referințe
1	vie	NU	2.813	5	81/51	-	

Lungime Segmente

1) Valorile lungimilor segmentelor sunt obținute din proiecție în plan.

Punct început	X / Y	Punct sfârșit	X / Y	Lungime segment (** (m)
1	613.437,569 392.361,081	2	614.172,711 392.660,811	793.897
2	614.172,711 392.660,811	3	614.170,344 392.663,678	3.717
3	614.170,344 392.663,678	4	613.436,966 392.364,666	791.993
4	613.436,966 392.364,666	1	613.437,569 392.361,081	3.635

** Lungimile segmentelor sunt determinate în planul de proiecție Stereo 70 și sunt rotunjite la 1 milimetru.

***** Distanţa dintre puncte este formată din segmente cumulate ce sunt mai mici decât valoarea 1 milimetru.**

**DATE DESPRE IMOBILUL NR. 1611**

Oficiul de Cadastru și Publicitate Imobiliară PRAHOVA
Biroul de Cadastru și Publicitate Imobiliară Ploiești

A. Partea I. Descrierea imobilului

TEREN Extravilan

Adresa: Jud. Prahova

Nr. Crt	Nr cadastral Nr. topografic	Suprafața* (mp)	Observații / Referințe
A1	22519	1.427	Sector cadastral:5 Teren neimprejmuit; IMOBIL INSCRIS IN CF SPORADIC 22519

B. Partea II. Proprietari și acte

Inscrieri privitoare la dreptul de proprietate și alte drepturi reale		Referințe
/		
Act Notarial nr. 2711, din 20/12/2017 emis de NP DAN OLIVIU VASILICĂ (contract de vanzare-cumparare);		
B1	Intabulare, drept de PROPRIETATE, dobandit prin Conventie, cota actuala 1/1 1) COSTACHE LENUȚA 2) COSTACHE GHEORGHE	A1

C. Partea III. SARCINI .

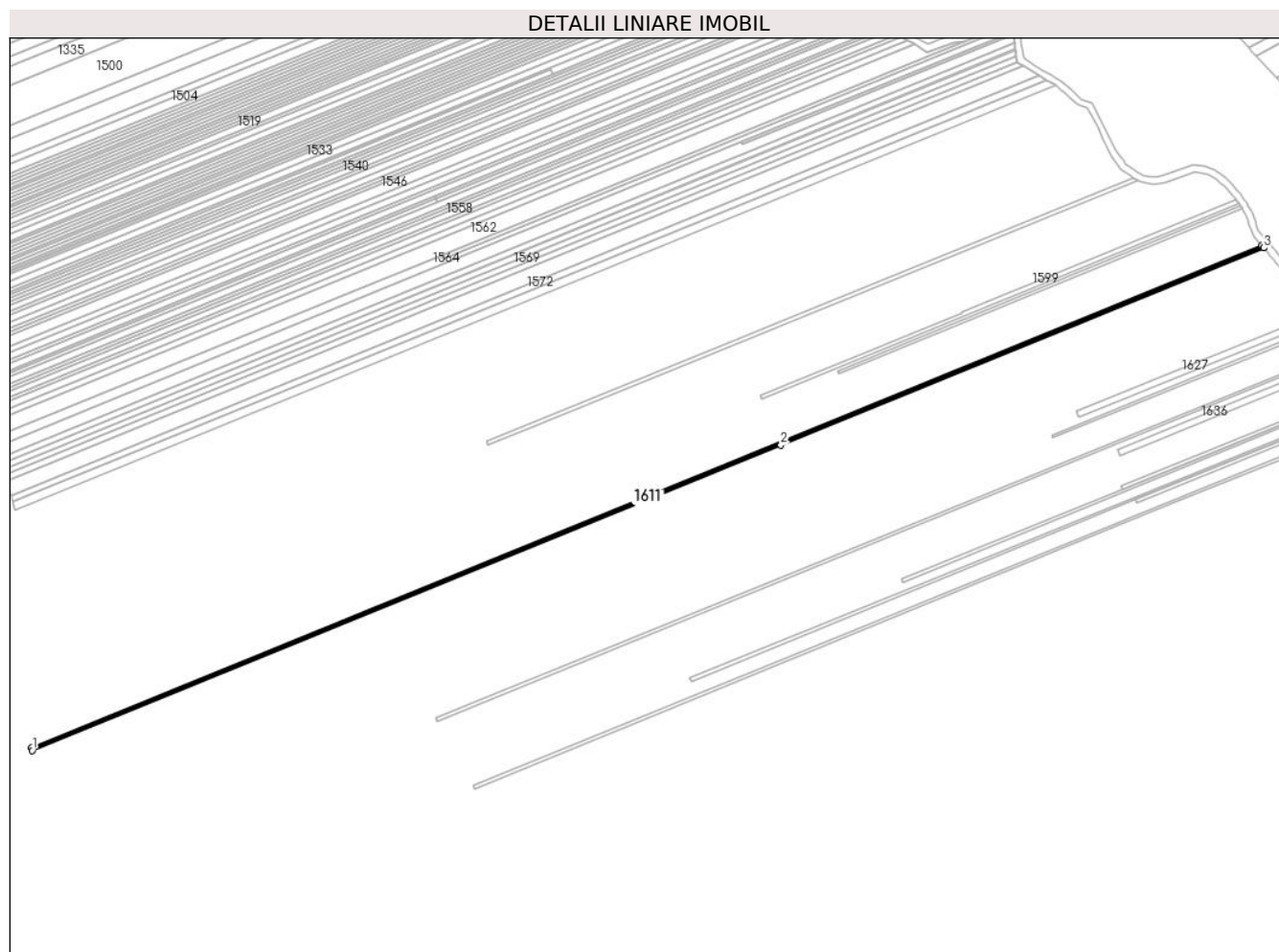
Inscrieri privind dezmembramintele dreptului de proprietate, drepturi reale de garanție și sarcini	Referințe
NU SUNT	

Anexa Nr. 1 La Partea I

Teren

Nr cadastral	Suprafața (mp)*	Observații / Referințe
22519	1.427	IMOBIL INSCRIS IN CF SPORADIC 22519

* Suprafața este determinată în planul de proiecție Stereo 70.



Date referitoare la teren

Crt	Categorie folosință	Intravilan	Suprafața (mp)	Tarla	Parcelă	Nr. topo	Observații / Referințe
1	vie	NU	1.427	5	81/51	-	

Lungime Segmente

1) Valorile lungimilor segmentelor sunt obținute din proiecție în plan.

Punct început	X / Y	Punct sfârșit	X / Y	Lungime segment (** (m)
1	613.437,878 392.359,249	2	613.885,248 392.541,678	483.136
2	613.885,248 392.541,678	3	614.173,91 392.659,36	311.729
3	614.173,91 392.659,36	4	614.172,711 392.660,811	1.882
4	614.172,711 392.660,811	5	613.437,569 392.361,081	793.897
5	613.437,569 392.361,081	1	613.437,878 392.359,249	1.858

**** Lungimile segmentelor sunt determinate în planul de proiecție Stereo 70 și sunt rotunjite la 1 milimetru.**

***** Distanța dintre puncte este formată din segmente cumulate ce sunt mai mici decât valoarea 1 milimetru.**

**DATE DESPRE IMOBILUL NR. 1612**

Oficiul de Cadastru și Publicitate Imobiliară PRAHOVA
Biroul de Cadastru și Publicitate Imobiliară Ploiești

A. Partea I. Descrierea imobilului

TEREN Extravilan

Adresa: Jud. Prahova

Nr. Crt	Nr cadastral Nr. topografic	Suprafața* (mp)	Observații / Referințe
A1		1.972	Sector cadastral:5 Teren neimprejmuit;

B. Partea II. Proprietari și acte

Inscrieri privitoare la dreptul de proprietate și alte drepturi reale	Referințe
/	
Act Administrativ nr. 61018, din 05/09/1996 emis de CJPSDPAT (titlu de proprietate);	
B1	A1
Intabulare, drept de PROPRIETATE, dobandit prin Reconstituire, cota actuala 1/1 1) TĂNASE PAULINA	

C. Partea III. SARCINI .


Inscrieri privind dezmembramintele dreptului de proprietate, drepturi reale de garanție și sarcini	Referințe
NU SUNT	

Anexa Nr. 1 La Partea I

Teren

Nr cadastral	Suprafața (mp)*	Observații / Referințe
	1.972	

* Suprafața este determinată în planul de proiecție Stereo 70.



Date referitoare la teren

Crt	Categorie folosință	Intra vilan	Suprafața (mp)	Tarla	Parcelă	Nr. topo	Observații / Referințe
1	vie	NU	1.972	5	81/50	-	

Lungime Segmente

1) Valorile lungimilor segmentelor sunt obținute din proiecție în plan.

Punct început	X / Y	Punct sfârșit	X / Y	Lungime segment (** (m)
1	613.885,921 392.540,027	2	613.886,574 392.538,428	1.728
2	613.886,574 392.538,428	3	614.176,312 392.656,452	312.854
3	614.176,312 392.656,452	4	614.173,91 392.659,36	3.772
4	614.173,91 392.659,36	5	613.885,248 392.541,678	311.729
5	613.885,248 392.541,678	6	613.437,878 392.359,249	483.136

Punct început	X / Y	Punct sfârșit	X / Y	Lungime segment (** (m)
6	613.437,878 392.359,249	7	613.438,181 392.357,447	1.827
7	613.438,181 392.357,447	1	613.885,921 392.540,027	483.535

** Lungimile segmentelor sunt determinate în planul de proiecție Stereo 70 și sunt rotunjite la 1 milimetru.

*** Distanța dintre puncte este formată din segmente cumulate ce sunt mai mici decât valoarea 1 milimetru.

**DATE DESPRE IMOBILUL NR. 1613**

Oficiul de Cadastru și Publicitate Imobiliară PRAHOVA
Biroul de Cadastru și Publicitate Imobiliară Ploiești

A. Partea I. Descrierea imobilului

TEREN Extravilan

Adresa: Jud. Prahova

Nr. Crt	Nr cadastral Nr. topografic	Suprafața* (mp)	Observații / Referințe
A1		2.324	Sector cadastral:5 Teren neimprejmuit;

B. Partea II. Proprietari și acte

Inscrieri privitoare la dreptul de proprietate și alte drepturi reale	Referințe
/	
Act Administrativ nr. 67720, din 19/03/1997 emis de CJPSDPAT (titlu de proprietate);	
B1	A1
Intabulare, drept de PROPRIETATE, dobandit prin Reconstituire, cota actuala 1/1 1) TUDOROIU MARIA	

C. Partea III. SARCINI .


Inscrieri privind dezmembramintele dreptului de proprietate, drepturi reale de garanție și sarcini	Referințe
NU SUNT	

Anexa Nr. 1 La Partea I

Teren

Nr cadastral	Suprafața (mp)*	Observații / Referințe
	2.324	

* Suprafața este determinată în planul de proiecție Stereo 70.



Date referitoare la teren

Crt	Categorie folosință	Intravilan	Suprafața (mp)	Tarla	Parcelă	Nr. topo	Observații / Referințe
1	vie	NU	2.324	5	81/49	-	

Lungime Segmente

1) Valorile lungimilor segmentelor sunt obținute din proiecție în plan.

Punct început	X / Y	Punct sfârșit	X / Y	Lungime segment (** (m)
1	614.177,512 392.655,002	2	614.176,312 392.656,452	1.882
2	614.176,312 392.656,452	3	613.886,574 392.538,428	312.854
3	613.886,574 392.538,428	4	613.885,921 392.540,027	1.728
4	613.885,921 392.540,027	5	613.438,181 392.357,447	483.535
5	613.438,181 392.357,447	6	613.438,794 392.353,813	3.685

Punct început	X / Y	Punct sfârșit	X / Y	Lungime segment (** (m)
6	613.438,794 392.353,813	1	614.177,512 392.655,002	797.76

** Lungimile segmentelor sunt determinate în planul de proiecție Stereo 70 și sunt rotunjite la 1 milimetru.

*** Distanța dintre puncte este formată din segmente cumulate ce sunt mai mici decât valoarea 1 milimetru.

**DATE DESPRE IMOBILUL NR. 1614**

Oficiul de Cadastru și Publicitate Imobiliară PRAHOVA
Biroul de Cadastru și Publicitate Imobiliară Ploiești

A. Partea I. Descrierea imobilului

TEREN Extravilan

Adresa: Jud. Prahova

Nr. Crt	Nr cadastral Nr. topografic	Suprafața* (mp)	Observații / Referințe
A1		1.986	Sector cadastral:5 Teren neimprejmuit;

B. Partea II. Proprietari și acte

Inscrieri privitoare la dreptul de proprietate și alte drepturi reale		Referințe
/		
Act Administrativ nr. 61867, din 04/11/1996 emis de CJPSDPAT (titlu de proprietate);		
B1	Intabulare, drept de PROPRIETATE, dobandit prin Reconstituire, cota actuala 1/1 1) ROVENȚA ANA MARIA 2) MARINESCU CONSTANTIN 3) BROTAC VICTORIA 4) ȘTEFAN DAN 5) ȘTEFAN DOINA ALEXANDRINA	A1

C. Partea III. SARCINI .


Inscrieri privind dezmembramintele dreptului de proprietate, drepturi reale de garanție și sarcini	Referințe
NU SUNT	

Anexa Nr. 1 La Partea I

Teren

Nr cadastral	Suprafața (mp)*	Observații / Referințe
	1.986	

* Suprafața este determinată în planul de proiecție Stereo 70.



Date referitoare la teren

Crt	Categorie folosință	Intravilan	Suprafața (mp)	Tarla	Parcelă	Nr. topo	Observații / Referințe
1	vie	NU	1.986	5	81/48	-	

Lungime Segmente

1) Valorile lungimilor segmentelor sunt obținute din proiecție în plan.

Punct început	X / Y	Punct sfârșit	X / Y	Lungime segment (** (m)
1	614.179,911 392.652,093	2	614.177,512 392.655,002	3.771
2	614.177,512 392.655,002	3	613.438,794 392.353,813	797.76
3	613.438,794 392.353,813	4	613.439,092 392.352,004	1.833
4	613.439,092 392.352,004	5	613.887,944 392.535,049	484.74
5	613.887,944 392.535,049	6	613.888,636 392.533,346	1.839

Punct început	X / Y	Punct sfârşit	X / Y	Lungime segment (** (m)
6	613.888,636 392.533,346	1	614.179,911 392.652,093	314.55

** Lungimile segmentelor sunt determinate în planul de proiecţie Stereo 70 şi sunt rotunjite la 1 milimetru.

*** Distanţa dintre puncte este formată din segmente cumulate ce sunt mai mici decât valoarea 1 milimetru.

**DATE DESPRE IMOBILUL NR. 1615**

Oficiul de Cadastru și Publicitate Imobiliară PRAHOVA
Biroul de Cadastru și Publicitate Imobiliară Ploiești

A. Partea I. Descrierea imobilului

TEREN Extravilan

Adresa: Jud. Prahova

Nr. Crt	Nr cadastral Nr. topografic	Suprafața* (mp)	Observații / Referințe
A1		2.332	Sector cadastral:5 Teren neimprejmuit;

B. Partea II. Proprietari și acte

Inscrieri privitoare la dreptul de proprietate și alte drepturi reale	Referințe
/	
Act Administrativ nr. 67721, din 19/03/1997 emis de CJPSDPAT (titlu de proprietate);	
B1	A1
Intabulare, drept de PROPRIETATE, dobandit prin Reconstituire, cota actuala 1/1 1) ANGHELACHE ION	

C. Partea III. SARCINI .


Inscrieri privind dezmembramintele dreptului de proprietate, drepturi reale de garanție și sarcini	Referințe
NU SUNT	

Anexa Nr. 1 La Partea I

Teren

Nr cadastral	Suprafața (mp)*	Observații / Referințe
	2.332	

* Suprafața este determinată în planul de proiecție Stereo 70.



Date referitoare la teren

Crt	Categorie folosință	Intra vilan	Suprafața (mp)	Tarla	Parcelă	Nr. topo	Observații / Referințe
1	vie	NU	2.332	5	81/47	-	

Lungime Segmente

1) Valorile lungimilor segmentelor sunt obținute din proiecție în plan.

Punct început	X / Y	Punct sfârșit	X / Y	Lungime segment (** (m)
1	614.181,108 392.650,633	2	614.179,911 392.652,093	1.887
2	614.179,911 392.652,093	3	613.888,636 392.533,346	314.55
3	613.888,636 392.533,346	4	613.887,944 392.535,049	1.839
4	613.887,944 392.535,049	5	613.439,092 392.352,004	484.74
5	613.439,092 392.352,004	6	613.439,707 392.348,35	3.706

Punct început	X / Y	Punct sfârșit	X / Y	Lungime segment (** (m)
6	613.439,707 392.348,35	1	614.181,108 392.650,633	800.656

** Lungimile segmentelor sunt determinate în planul de proiecție Stereo 70 și sunt rotunjite la 1 milimetru.

*** Distanța dintre puncte este formată din segmente cumulate ce sunt mai mici decât valoarea 1 milimetru.

**DATE DESPRE IMOBILUL NR. 1616**

Oficiul de Cadastru și Publicitate Imobiliară PRAHOVA
Biroul de Cadastru și Publicitate Imobiliară Ploiești

A. Partea I. Descrierea imobilului

TEREN Extravilan

Adresa: Jud. Prahova

Nr. Crt	Nr cadastral Nr. topografic	Suprafața* (mp)	Observații / Referințe
A1		2.001	Sector cadastral:5 Teren neimprejmuit;

B. Partea II. Proprietari și acte

Inscrieri privitoare la dreptul de proprietate și alte drepturi reale	Referințe
/	
Act Administrativ nr. 87126, din 25/05/2000 emis de CJPSDPAT (titlu de proprietate);	
B1	A1
Intabulare, drept de PROPRIETATE, dobandit prin Reconstituire, cota actuala 1/1 1) SILION CATINCA	

C. Partea III. SARCINI .


Inscrieri privind dezmembramintele dreptului de proprietate, drepturi reale de garanție și sarcini	Referințe
NU SUNT	

Anexa Nr. 1 La Partea I

Teren

Nr cadastral	Suprafața (mp)*	Observații / Referințe
	2.001	

* Suprafața este determinată în planul de proiecție Stereo 70.



Date referitoare la teren

Crt	Categorie folosință	Intravilan	Suprafața (mp)	Tarla	Parcelă	Nr. topo	Observații / Referințe
1	vie	NU	2.001	5	81/46	-	

Lungime Segmente

1) Valorile lungimilor segmentelor sunt obținute din proiecție în plan.

Punct început	X / Y	Punct sfârșit	X / Y	Lungime segment (** (m)
1	614.183,505 392.647,736	2	614.181,108 392.650,633	3.761
2	614.181,108 392.650,633	3	613.439,707 392.348,35	800.656
3	613.439,707 392.348,35	4	613.440,019 392.346,492	1.884
4	613.440,019 392.346,492	5	613.889,97 392.530,049	485.952
5	613.889,97 392.530,049	6	613.890,67 392.528,348	1.84

Punct început	X / Y	Punct sfârşit	X / Y	Lungime segment (** (m)
6	613.890,67 392.528,348	1	614.183,505 392.647,736	316.237

** Lungimile segmentelor sunt determinate în planul de proiecţie Stereo 70 şi sunt rotunjite la 1 milimetru.

*** Distanţa dintre puncte este formată din segmente cumulate ce sunt mai mici decât valoarea 1 milimetru.

**DATE DESPRE IMOBILUL NR. 1617**

Oficiul de Cadastru și Publicitate Imobiliară PRAHOVA
Biroul de Cadastru și Publicitate Imobiliară Ploiești

A. Partea I. Descrierea imobilului

TEREN Extravilan

Adresa: Jud. Prahova

Nr. Crt	Nr cadastral Nr. topografic	Suprafața* (mp)	Observații / Referințe
A1		2.340	Sector cadastral:5 Teren neimprejmuit;

B. Partea II. Proprietari și acte

Inscrieri privitoare la dreptul de proprietate și alte drepturi reale	Referințe
/	
Act Administrativ nr. 76765, din 18/05/2000 emis de CJPSDPAT (titlu de proprietate);	
B1	A1
Intabulare, drept de PROPRIETATE, dobandit prin Reconstituire, cota actuala 1/1 1) ELISEI ION NICOLAE	

C. Partea III. SARCINI .


Inscrieri privind dezmembramintele dreptului de proprietate, drepturi reale de garanție și sarcini	Referințe
NU SUNT	

Anexa Nr. 1 La Partea I

Teren

Nr cadastral	Suprafața (mp)*	Observații / Referințe
	2.340	

* Suprafața este determinată în planul de proiecție Stereo 70.



Date referitoare la teren

Crt	Categorie folosință	Intra vilan	Suprafața (mp)	Tarla	Parcelă	Nr. topo	Observații / Referințe
1	vie	NU	2.340	5	81/45	-	

Lungime Segmente

1) Valorile lungimilor segmentelor sunt obținute din proiecție în plan.

Punct început	X / Y	Punct sfârșit	X / Y	Lungime segment (** (m)
1	614.184,691 392.646,282	2	614.183,505 392.647,736	1.876
2	614.183,505 392.647,736	3	613.890,67 392.528,348	316.237
3	613.890,67 392.528,348	4	613.889,97 392.530,049	1.84
4	613.889,97 392.530,049	5	613.440,019 392.346,492	485.952
5	613.440,019 392.346,492	6	613.440,624 392.342,845	3.697

Punct început	X / Y	Punct sfârșit	X / Y	Lungime segment (** (m)
6	613.440,624 392.342,845	1	614.184,691 392.646,282	803.561

** Lungimile segmentelor sunt determinate în planul de proiecție Stereo 70 și sunt rotunjite la 1 milimetru.

*** Distanța dintre puncte este formată din segmente cumulate ce sunt mai mici decât valoarea 1 milimetru.

**DATE DESPRE IMOBILUL NR. 1618**

Oficiul de Cadastru și Publicitate Imobiliară PRAHOVA
Biroul de Cadastru și Publicitate Imobiliară Ploiești

A. Partea I. Descrierea imobilului

TEREN Extravilan

Adresa: Jud. Prahova

Nr. Crt	Nr cadastral Nr. topografic	Suprafața* (mp)	Observații / Referințe
A1		4.366	Sector cadastral:5 Teren neimprejmuit;

B. Partea II. Proprietari și acte

Inscrieri privitoare la dreptul de proprietate și alte drepturi reale		Referințe
/		
Act Administrativ nr. 87117, din 26/05/2000 emis de CJPSDPAT (titlu de proprietate);		
B1	Intabulare, drept de PROPRIETATE, dobandit prin Reconstituire, cota actuala 1/1 1) ACHIM GHIȚĂ CELICIA	A1

C. Partea III. SARCINI .

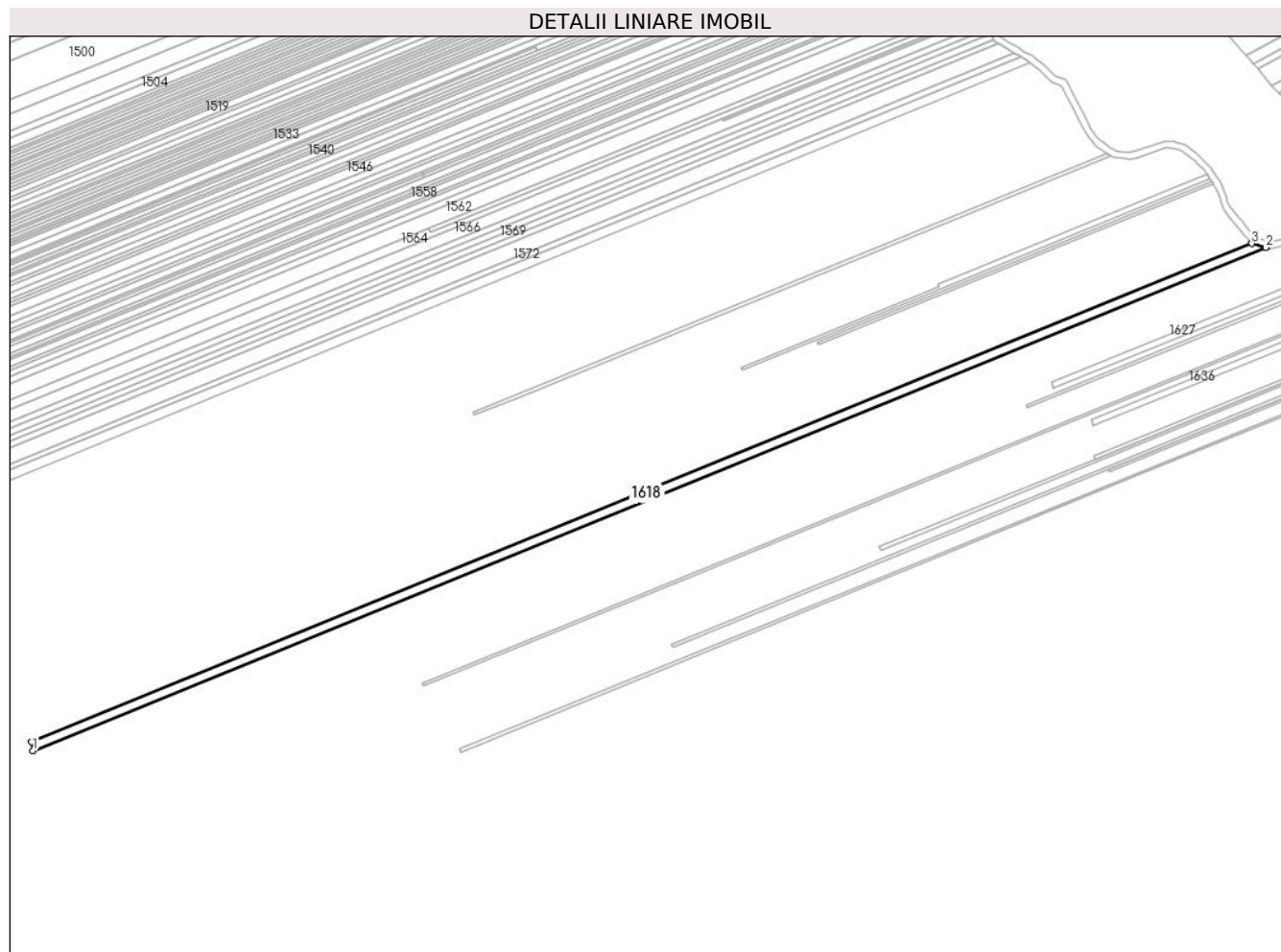
Inscrieri privind dezmembramintele dreptului de proprietate, drepturi reale de garanție și sarcini	Referințe
NU SUNT	

Anexa Nr. 1 La Partea I

Teren

Nr cadastral	Suprafața (mp)*	Observații / Referințe
	4.366	

* Suprafața este determinată în planul de proiecție Stereo 70.



Date referitoare la teren

Crt	Categorie folosință	Intravilan	Suprafața (mp)	Tarla	Parcelă	Nr. topo	Observații / Referințe
1	vie	NU	4.366	5	81/44	-	

Lungime Segmente

1) Valorile lungimilor segmentelor sunt obținute din proiecție în plan.

Punct început	X / Y	Punct sfârșit	X / Y	Lungime segment (** (m)
1	613.441,544 392.337,384	2	614.193,161 392.643,897	811.714
2	614.193,161 392.643,897	3	614.184,691 392.646,282	8.8
3	614.184,691 392.646,282	4	613.440,624 392.342,845	803.561
4	613.440,624 392.342,845	1	613.441,544 392.337,384	5.538

** Lungimile segmentelor sunt determinate în planul de proiecție Stereo 70 și sunt rotunjite la 1 milimetru.

***** Distanţa dintre puncte este formată din segmente cumulate ce sunt mai mici decât valoarea 1 milimetru.**

**DATE DESPRE IMOBILUL NR. 1619**

Oficiul de Cadastru și Publicitate Imobiliară PRAHOVA
Biroul de Cadastru și Publicitate Imobiliară Ploiești

A. Partea I. Descrierea imobilului

TEREN Extravilan

Adresa: Jud. Prahova

Nr. Crt	Nr cadastral Nr. topografic	Suprafața* (mp)	Observații / Referințe
A1		2.923	Sector cadastral:5 Teren neimprejmuit;

B. Partea II. Proprietari și acte

Inscrieri privitoare la dreptul de proprietate și alte drepturi reale	Referințe
/	
Act Administrativ nr. 62851, din 04/11/1996 emis de CJPSDPAT (titlu de proprietate);	
B1	A1
Intabulare, drept de PROPRIETATE, dobandit prin Reconstituire, cota actuala 1/1 1) DRAGOMIRESCU CONSTANTIN ION	

C. Partea III. SARCINI .

Inscrieri privind dezmembramintele dreptului de proprietate, drepturi reale de garanție și sarcini	Referințe
NU SUNT	

Anexa Nr. 1 La Partea I

Teren

Nr cadastral	Suprafața (mp)*	Observații / Referințe
	2.923	

* Suprafața este determinată în planul de proiecție Stereo 70.



Date referitoare la teren

Crt	Categorie folosință	Intravilan	Suprafața (mp)	Tarla	Parcelă	Nr. topo	Observații / Referințe
1	vie	NU	2.923	5	81.43	-	

Lungime Segmente

1) Valorile lungimilor segmentelor sunt obținute din proiecție în plan.

Punct început	X / Y	Punct sfârșit	X / Y	Lungime segment (** (m)
1	613.442,152 392.333,771	2	614.207,354 392.645,819	826.382
2	614.207,354 392.645,819	3	614.195,494 392.643,241	12.137
3	614.195,494 392.643,241	4	614.193,161 392.643,897	2.424
4	614.193,161 392.643,897	5	613.441,544 392.337,384	811.714
5	613.441,544 392.337,384	1	613.442,152 392.333,771	3.663

**** Lungimile segmentelor sunt determinate în planul de proiecție Stereo 70 și sunt rotunjite la 1 milimetru.**

***** Distanța dintre puncte este formată din segmente cumulate ce sunt mai mici decât valoarea 1 milimetru.**

**DATE DESPRE IMOBILUL NR. 1620**

Oficiul de Cadastru și Publicitate Imobiliară PRAHOVA
Biroul de Cadastru și Publicitate Imobiliară Ploiești

A. Partea I. Descrierea imobilului

TEREN Extravilan

Adresa: Jud. Prahova

Nr. Crt	Nr cadastral Nr. topografic	Suprafața* (mp)	Observații / Referințe
A1		1.464	Sector cadastral:5 Teren neimprejmuit;

B. Partea II. Proprietari și acte

Inscrieri privitoare la dreptul de proprietate și alte drepturi reale		Referințe
/		
Act Administrativ nr. 87149, din 01/06/2000 emis de CJPSDPAT (titlu de proprietate);		
B1	Intabulare, drept de PROPRIETATE, dobandit prin Reconstituire, cota actuala 1/1 1) POPESCU NICOLAE ION	A1

C. Partea III. SARCINI .

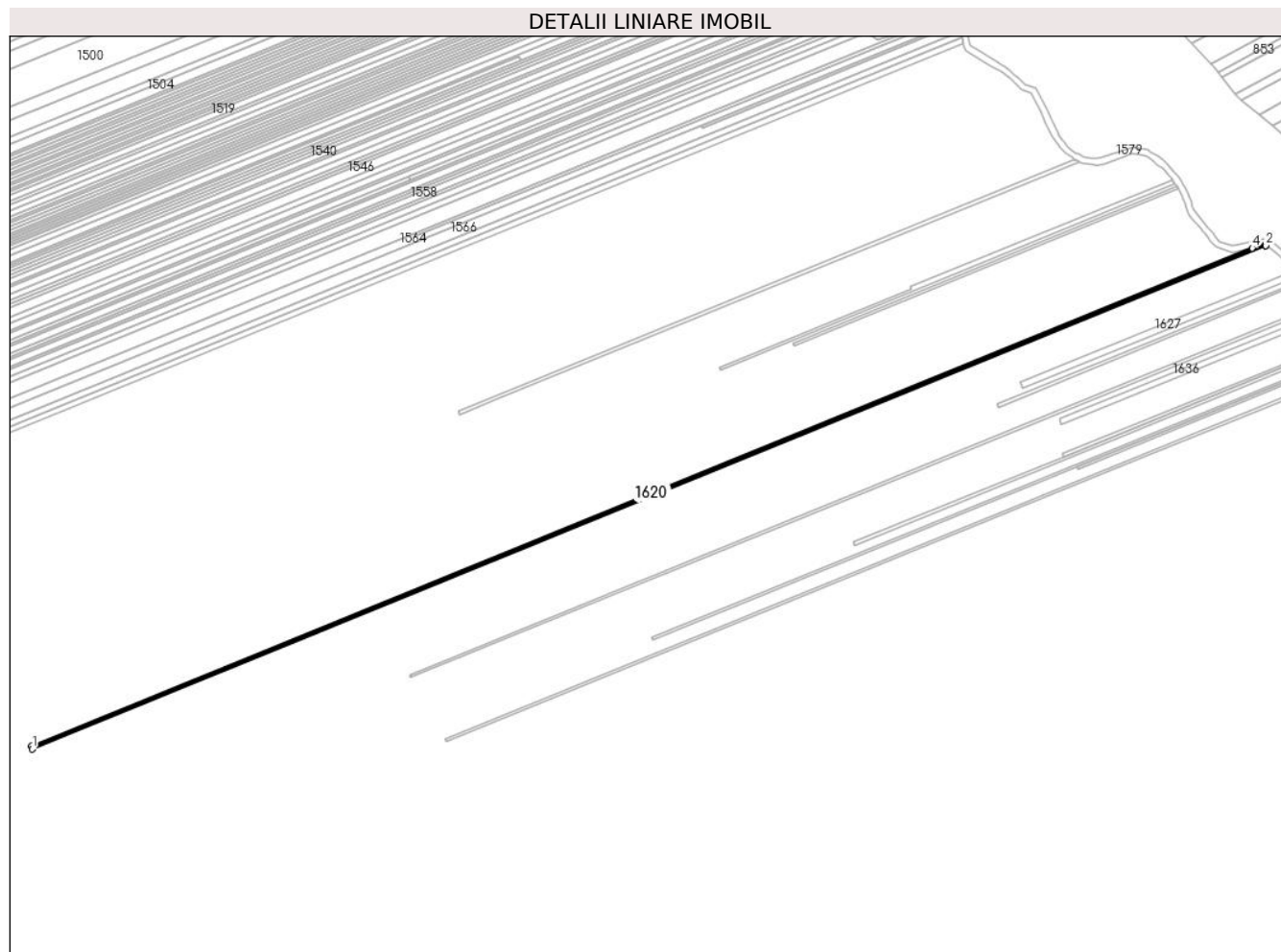
Inscrieri privind dezmembramintele dreptului de proprietate, drepturi reale de garanție și sarcini	Referințe
NU SUNT	

Anexa Nr. 1 La Partea I

Teren

Nr cadastral	Suprafața (mp)*	Observații / Referințe
	1.464	

* Suprafața este determinată în planul de proiecție Stereo 70.



Date referitoare la teren

Crt	Categorie folosință	Intra vilan	Suprafața (mp)	Tarla	Parcelă	Nr. topo	Observații / Referințe
1	vie	NU	1.464	5	81/42	-	

Lungime Segmente

1) Valorile lungimilor segmentelor sunt obținute din proiecție în plan.

Punct început	X / Y	Punct sfârșit	X / Y	Lungime segment (** (m)
1	613.442,444 392.332,04	2	614.215,858 392.647,334	835.212
2	614.215,858 392.647,334	3	614.215,521 392.647,594	0.426
3	614.215,521 392.647,594	4	614.207,354 392.645,819	8.358
4	614.207,354 392.645,819	5	613.442,152 392.333,771	826.382
5	613.442,152 392.333,771	1	613.442,444 392.332,04	1.756

**** Lungimile segmentelor sunt determinate în planul de proiecție Stereo 70 și sunt rotunjite la 1 milimetru.**

***** Distanța dintre puncte este formată din segmente cumulate ce sunt mai mici decât valoarea 1 milimetru.**

**DATE DESPRE IMOBILUL NR. 1621**

Oficiul de Cadastru și Publicitate Imobiliară PRAHOVA
Biroul de Cadastru și Publicitate Imobiliară Ploiești

A. Partea I. Descrierea imobilului

TEREN Extravilan

Adresa: Jud. Prahova

Nr. Crt	Nr cadastral Nr. topografic	Suprafața* (mp)	Observații / Referințe
A1		2.964	Sector cadastral:5 Teren neimprejmuit;

B. Partea II. Proprietari și acte

Inscrieri privitoare la dreptul de proprietate și alte drepturi reale		Referințe
/		
Act Notarial nr. 137, din 20/05/2008 emis de BNPA DAVID ELLA SI DAVID CRISTIAN EMANUEL (certificat de mostenitor);		
B1	Intabulare, drept de PROPRIETATE, dobandit prin Succesiune, cota actuala 1/1 1) ROȘU ELENA VIORICA	A1

C. Partea III. SARCINI .

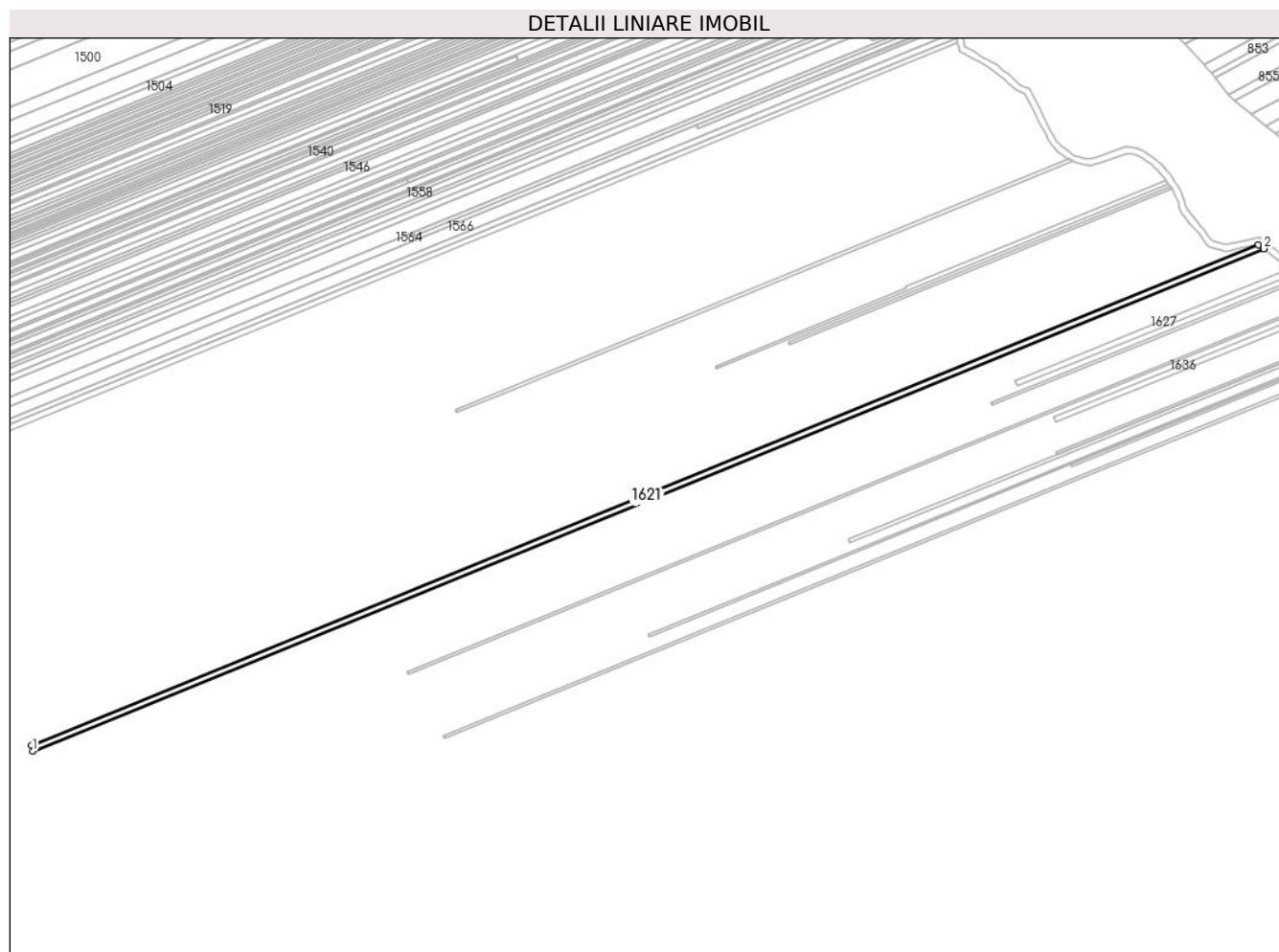
Inscrieri privind dezmembramintele dreptului de proprietate, drepturi reale de garanție și sarcini	Referințe
NU SUNT	

Anexa Nr. 1 La Partea I

Teren

Nr cadastral	Suprafața (mp)*	Observații / Referințe
	2.964	

* Suprafața este determinată în planul de proiecție Stereo 70.



Date referitoare la teren

Crt	Categorie folosință	Intra vilan	Suprafața (mp)	Tarla	Parcelă	Nr. topo	Observații / Referințe
1	vie	NU	2.964	5	81/41	-	

Lungime Segmente

1) Valorile lungimilor segmentelor sunt obținute din proiecție în plan.

Punct început	X / Y	Punct sfârșit	X / Y	Lungime segment (** (m)
1	613.443,05 392.328,435	2	614.219,116 392.644,863	838.096
2	614.219,116 392.644,863	3	614.215,858 392.647,334	4.09
3	614.215,858 392.647,334	4	613.442,444 392.332,04	835.212
4	613.442,444 392.332,04	1	613.443,05 392.328,435	3.656

** Lungimile segmentelor sunt determinate în planul de proiecție Stereo 70 și sunt rotunjite la 1 milimetru.

***** Distanţa dintre puncte este formată din segmente cumulate ce sunt mai mici decât valoarea 1 milimetru.**

**DATE DESPRE IMOBILUL NR. 1622**

Oficiul de Cadastru și Publicitate Imobiliară PRAHOVA
Biroul de Cadastru și Publicitate Imobiliară Ploiești

A. Partea I. Descrierea imobilului

TEREN Extravilan

Adresa: Jud. Prahova

Nr. Crt	Nr cadastral Nr. topografic	Suprafața* (mp)	Observații / Referințe
A1	21130	5.680	Sector cadastral:5 Teren neimprejmuit; IMOBIL INSCRIS IN CF SPORADIC 21130

B. Partea II. Proprietari și acte

Inscrieri privitoare la dreptul de proprietate și alte drepturi reale		Referințe
/		
Act Notarial nr. 442, din 25/03/2012 emis de NP TERZEA MATEI TIBERIU (contract de vanzare-cumparare);		
B1	Intabulare, drept de PROPRIETATE, dobandit prin Conventie, cota actuala 1/1 1) SC PAJO HOLDING SRL, CIF:18402450	A1

C. Partea III. SARCINI .

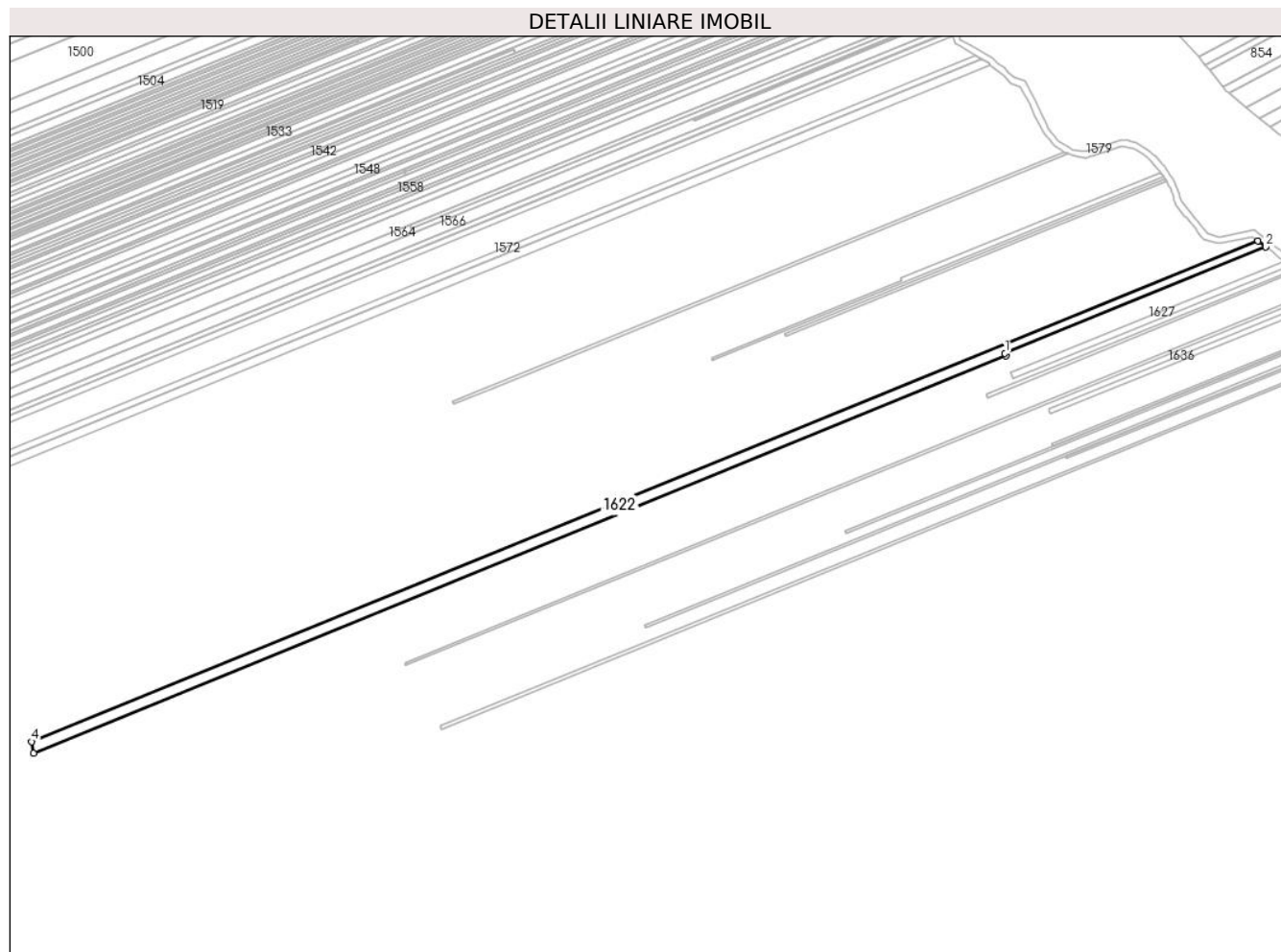
Inscrieri privind dezmembramintele dreptului de proprietate, drepturi reale de garanție și sarcini	Referințe
NU SUNT	

Anexa Nr. 1 La Partea I

Teren

Nr cadastral	Suprafața (mp)*	Observații / Referințe
21130	5.680	IMOBIL INSCRIS IN CF SPORADIC 21130

* Suprafața este determinată în planul de proiecție Stereo 70.



Date referitoare la teren

Crt	Categorie folosință	Intravilan	Suprafața (mp)	Tarla	Parcelă	Nr. topo	Observații / Referințe
1	vie	NU	5.680	5	81/39	-	

Lungime Segmente

1) Valorile lungimilor segmentelor sunt obținute din proiecție în plan.

Punct început	X / Y	Punct sfârșit	X / Y	Lungime segment (** (m)
1	614.058,919 392.573,862	2	614.223,94 392.641,141	178.208
2	614.223,94 392.641,141	3	614.219,116 392.644,863	6.093
3	614.219,116 392.644,863	4	613.443,05 392.328,435	838.096
4	613.443,05 392.328,435	5	613.444,287 392.321,192	7.348
5	613.444,287 392.321,192	6	614.059,628 392.572,124	664.539

Punct început	X / Y	Punct sfârșit	X / Y	Lungime segment (** (m)
6	614.059,628 392.572,124	1	614.058,919 392.573,862	1.877

** Lungimile segmentelor sunt determinate în planul de proiecție Stereo 70 și sunt rotunjite la 1 milimetru.

*** Distanța dintre puncte este formată din segmente cumulate ce sunt mai mici decât valoarea 1 milimetru.

**DATE DESPRE IMOBILUL NR. 1623**

Oficiul de Cadastru și Publicitate Imobiliară PRAHOVA
Biroul de Cadastru și Publicitate Imobiliară Ploiești

A. Partea I. Descrierea imobilului

TEREN Extravilan

Adresa: Jud. Prahova

Nr. Crt	Nr cadastral Nr. topografic	Suprafața* (mp)	Observații / Referințe
A1	21088	Din acte: 674 Masurata: 799	Sector cadastral:5 Teren neimprejmuit; IMOBIL INSCRIS IN CF SPORADIC 21088

B. Partea II. Proprietari și acte

Inscrieri privitoare la dreptul de proprietate și alte drepturi reale		Referințe
/		
Act Notarial nr. 1991, din 16/11/2011 emis de BIN CĂLIN MARIA (contract de vanzare-cumparare);		
B1	Intabulare, drept de PROPRIETATE, dobandit prin Conventie, cota actuala 1/1 1) SC PAJO HOLDING SRL, CIF:18402450	A1

C. Partea III. SARCINI .

Inscrieri privind dezmembramintele dreptului de proprietate, drepturi reale de garanție și sarcini	Referințe
NU SUNT	

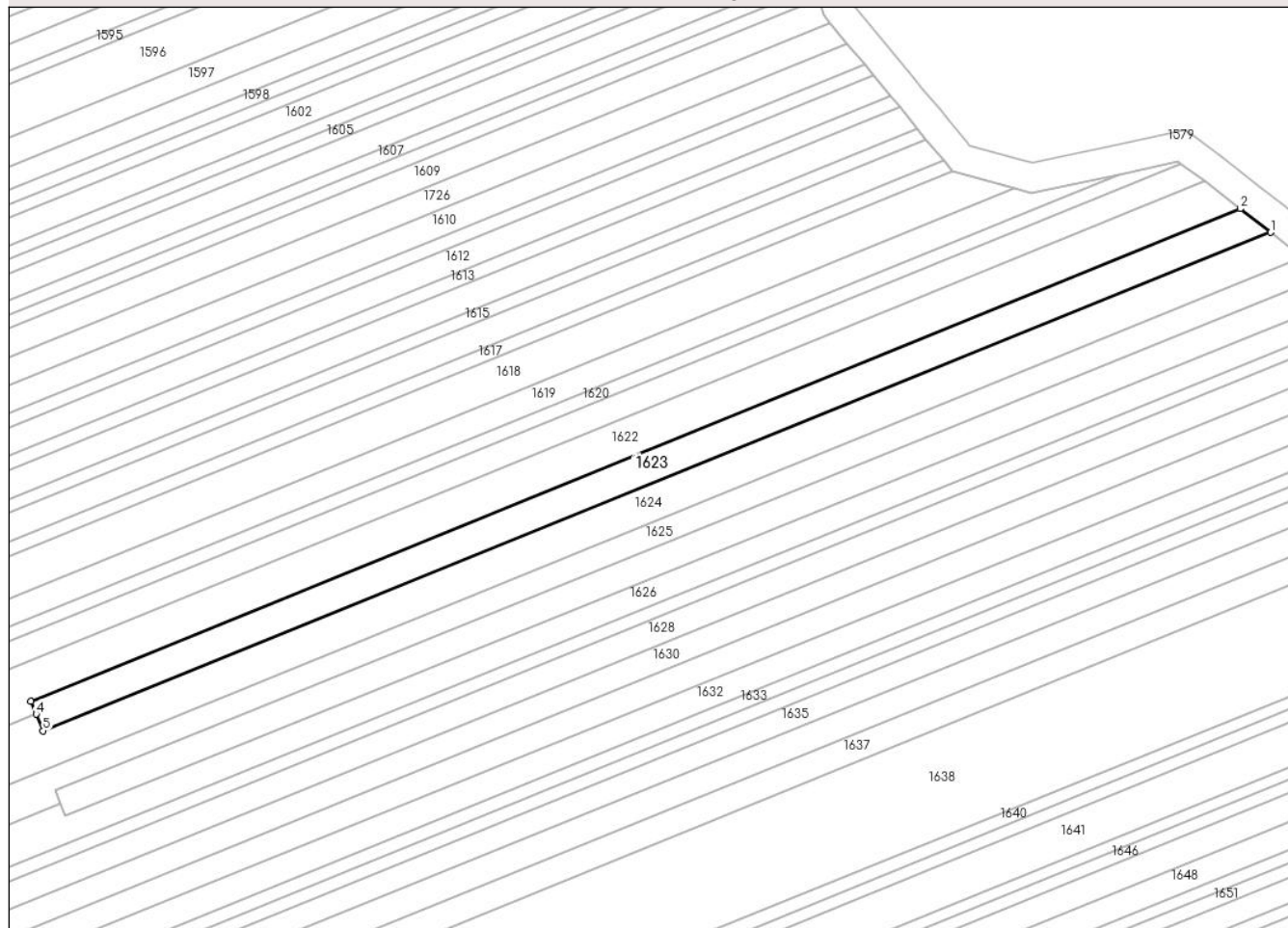
Anexa Nr. 1 La Partea I

Teren

Nr cadastral	Suprafața (mp)*	Observații / Referințe
21088	Din acte: 674 Masurata: 799	IMOBIL INSCRIS IN CF SPORADIC 21088

* Suprafața este determinată în planul de proiecție Stereo 70.

DETALII LINIARE IMOBIL



Date referitoare la teren

Crt	Categorie folosință	Intra vilan	Suprafața (mp)	Tarla	Parcelă	Nr. topo	Observații / Referințe
1	vie	NU	799	5	81/40	-	

Lungime Segmente

1) Valorile lungimilor segmentelor sunt obținute din proiecție în plan.

Punct început	X / Y	Punct sfârșit	X / Y	Lungime segment (** (m)
1	614.228,115 392.637,913	2	614.223,94 392.641,141	5.278
2	614.223,94 392.641,141	3	614.058,919 392.573,862	178.208
3	614.058,919 392.573,862	4	614.059,628 392.572,124	1.877
4	614.059,628 392.572,124	5	614.060,586 392.569,862	2.457
5	614.060,586 392.569,862	1	614.228,115 392.637,913	180.823

**** Lungimile segmentelor sunt determinate în planul de proiecție Stereo 70 și sunt rotunjite la 1 milimetru.**

***** Distanța dintre puncte este formată din segmente cumulate ce sunt mai mici decât valoarea 1 milimetru.**

**DATE DESPRE IMOBILUL NR. 1624**

Oficiul de Cadastru și Publicitate Imobiliară PRAHOVA
Biroul de Cadastru și Publicitate Imobiliară Ploiești

A. Partea I. Descrierea imobilului

TEREN Extravilan

Adresa: Jud. Prahova

Nr. Crt	Nr cadastral Nr. topografic	Suprafața* (mp)	Observații / Referințe
A1	20154	5.706	Sector cadastral:5 Teren neimprejmuit; IMOBIL INSCRIS IN CF SPORADIC 20154

B. Partea II. Proprietari și acte

Inscrieri privitoare la dreptul de proprietate și alte drepturi reale		Referințe
/		
Act Notarial nr. 951, din 01/07/2023 emis de BIN STOICESCU ISABELA (contract de vanzare-cumparare);		
B1	Intabulare, drept de PROPRIETATE, dobandit prin Conventie, cota actuala 1/1 1) DOMENIUL STREHAN SRL, CIF:45551794	A1

C. Partea III. SARCINI .

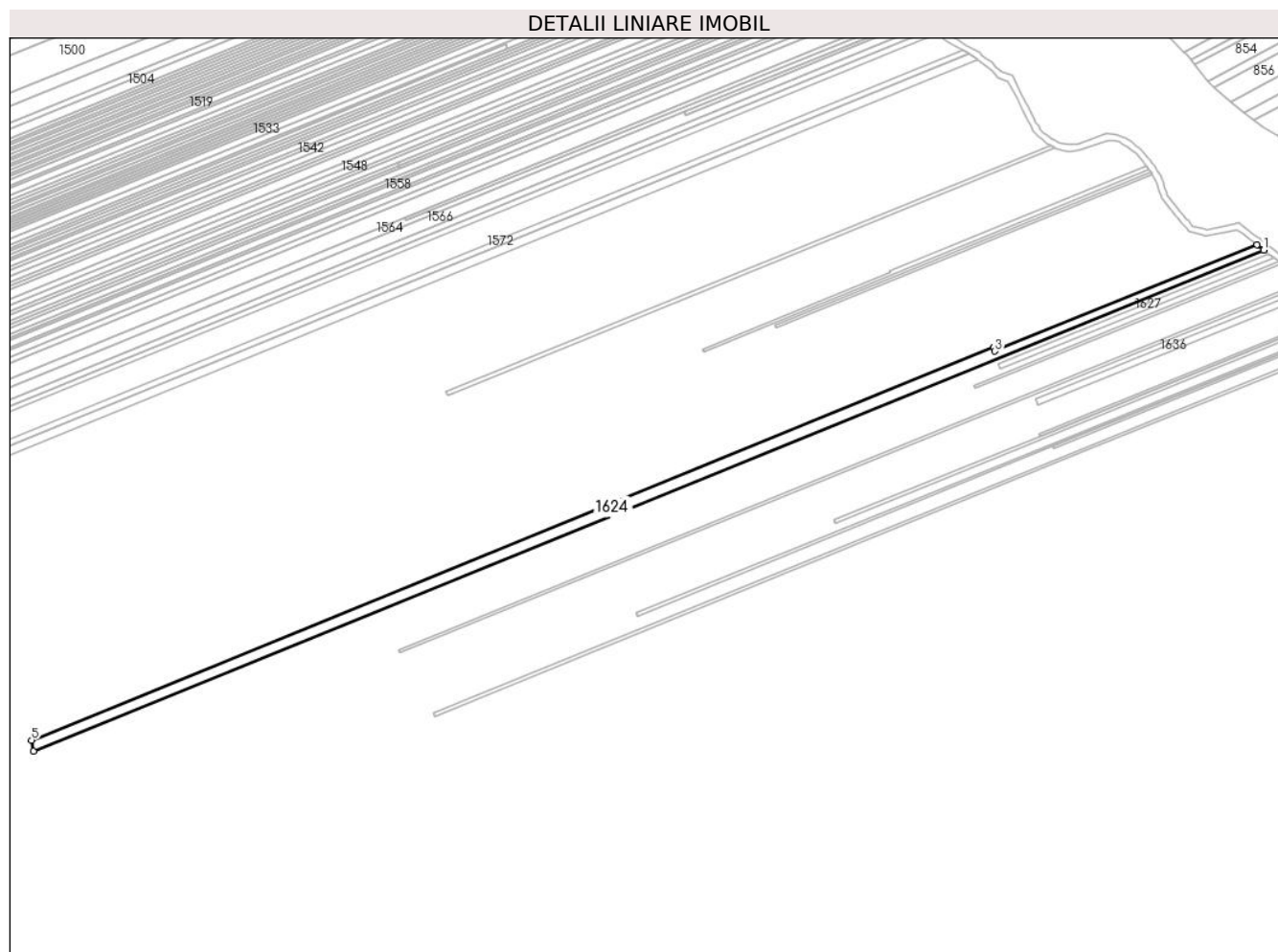
Inscrieri privind dezmembramintele dreptului de proprietate, drepturi reale de garanție și sarcini	Referințe
NU SUNT	

Anexa Nr. 1 La Partea I

Teren

Nr cadastral	Suprafața (mp)*	Observații / Referințe
20154	5.706	IMOBIL INSCRIS IN CF SPORADIC 20154

* Suprafața este determinată în planul de proiecție Stereo 70.



Date referitoare la teren

Crt	Categorie folosință	Intra vilan	Suprafața (mp)	Tarla	Parcelă	Nr. topo	Observații / Referințe
1	vie	NU	5.706	5	81/38	-	

Lungime Segmente

1) Valorile lungimilor segmentelor sunt obținute din proiecție în plan.

Punct început	X / Y	Punct sfârșit	X / Y	Lungime segment (** (m)
1	614.232,462 392.634,54	2	614.228,115 392.637,913	5.502
2	614.228,115 392.637,913	3	614.060,586 392.569,862	180.823
3	614.060,586 392.569,862	4	614.059,628 392.572,124	2.457
4	614.059,628 392.572,124	5	613.444,287 392.321,192	664.539
5	613.444,287 392.321,192	6	613.445,496 392.314,012	7.281

Punct început	X / Y	Punct sfârşit	X / Y	Lungime segment (** (m)
6	613.445,496 392.314,012	1	614.232,462 392.634,54	849.737

** Lungimile segmentelor sunt determinate în planul de proiecţie Stereo 70 şi sunt rotunjite la 1 milimetru.

*** Distanţa dintre puncte este formată din segmente cumulate ce sunt mai mici decât valoarea 1 milimetru.

**DATE DESPRE IMOBILUL NR. 1625**

Oficiul de Cadastru și Publicitate Imobiliară PRAHOVA
Biroul de Cadastru și Publicitate Imobiliară Ploiești

A. Partea I. Descrierea imobilului

TEREN Extravilan

Adresa: Jud. Prahova

Nr. Crt	Nr cadastral Nr. topografic	Suprafața* (mp)	Observații / Referințe
A1		4.200	Sector cadastral:5 Teren neimprejmuit;

B. Partea II. Proprietari și acte

Inscrieri privitoare la dreptul de proprietate și alte drepturi reale		Referințe
/		
Act Administrativ nr. 61862, din 04/11/1996 emis de CJPSDPAT (titlu de proprietate);		
B1	Intabulare, drept de PROPRIETATE, dobandit prin Reconstituire, cota actuala 1/1 1) CHIRU PETRE ERACLIA	A1

C. Partea III. SARCINI .

Inscrieri privind dezmembramintele dreptului de proprietate, drepturi reale de garanție și sarcini	Referințe
NU SUNT	

Anexa Nr. 1 La Partea I

Teren

Nr cadastral	Suprafața (mp)*	Observații / Referințe
	4.200	

* Suprafața este determinată în planul de proiecție Stereo 70.



Date referitoare la teren

Crt	Categorie folosință	Intra vilan	Suprafața (mp)	Tarla	Parcelă	Nr. topo	Observații / Referințe
1	vie	NU	4.200	5	81/37	-	

Lungime Segmente

1) Valorile lungimilor segmentelor sunt obținute din proiecție în plan.

Punct început	X / Y	Punct sfârșit	X / Y	Lungime segment (** (m)
1	614.062,972 392.559,983	2	614.062,262 392.561,723	1.879
2	614.062,262 392.561,723	3	614.235,674 392.632,062	187.134
3	614.235,674 392.632,062	4	614.232,462 392.634,54	4.057
4	614.232,462 392.634,54	5	613.445,496 392.314,012	849.737
5	613.445,496 392.314,012	6	613.446,454 392.308,33	5.762

Punct început	X / Y	Punct sfârșit	X / Y	Lungime segment (** (m)
6	613.446,454 392.308,33	1	614.062,972 392.559,983	665.9

** Lungimile segmentelor sunt determinate în planul de proiecție Stereo 70 și sunt rotunjite la 1 milimetru.

*** Distanța dintre puncte este formată din segmente cumulate ce sunt mai mici decât valoarea 1 milimetru.

**DATE DESPRE IMOBILUL NR. 1626**

Oficiul de Cadastru și Publicitate Imobiliară PRAHOVA
Biroul de Cadastru și Publicitate Imobiliară Ploiești

A. Partea I. Descrierea imobilului

TEREN Extravilan

Adresa: Jud. Prahova

Nr. Crt	Nr cadastral Nr. topografic	Suprafața* (mp)	Observații / Referințe
A1		4.229	Sector cadastral:5 Teren neimprejmuit;

B. Partea II. Proprietari și acte

Inscrieri privitoare la dreptul de proprietate și alte drepturi reale	Referințe
/	
Act Administrativ nr. 76799, din 22/06/2000 emis de CJPSDPAT (titlu de proprietate);	
B1	A1
Intabulare, drept de PROPRIETATE, dobandit prin Reconstituire, cota actuala 1/1 1) ROTH ANA	

C. Partea III. SARCINI .


Inscrieri privind dezmembramintele dreptului de proprietate, drepturi reale de garanție și sarcini	Referințe
NU SUNT	

Anexa Nr. 1 La Partea I

Teren

Nr cadastral	Suprafața (mp)*	Observații / Referințe
	4.229	

* Suprafața este determinată în planul de proiecție Stereo 70.



Date referitoare la teren

Crt	Categorie folosință	Intra vilan	Suprafața (mp)	Tarla	Parcelă	Nr. topo	Observații / Referințe
1	vie	NU	4.229	5	81/35	-	

Lungime Segmente

1) Valorile lungimilor segmentelor sunt obținute din proiecție în plan.

Punct început	X / Y	Punct sfârșit	X / Y	Lungime segment (** (m)
1	614.047,235 392.547,807	2	614.242,16 392.627,058	210.42
2	614.242,16 392.627,058	3	614.239,149 392.629,396	3.812
3	614.239,149 392.629,396	4	614.063,679 392.558,263	189.339
4	614.063,679 392.558,263	5	614.062,972 392.559,983	1.86
5	614.062,972 392.559,983	6	613.446,454 392.308,33	665.9

Punct început	X / Y	Punct sfârșit	X / Y	Lungime segment (** (m)
6	613.446,454 392.308,33	7	613.447,378 392.302,843	5.563
7	613.447,378 392.302,843	1	614.047,235 392.547,807	647.947

** Lungimile segmentelor sunt determinate în planul de proiecție Stereo 70 și sunt rotunjite la 1 milimetru.

*** Distanța dintre puncte este formată din segmente cumulate ce sunt mai mici decât valoarea 1 milimetru.

**DATE DESPRE IMOBILUL NR. 1627**

Oficiul de Cadastru și Publicitate Imobiliară PRAHOVA
Biroul de Cadastru și Publicitate Imobiliară Ploiești

A. Partea I. Descrierea imobilului

TEREN Extravilan

Adresa: Jud. Prahova

Nr. Crt	Nr cadastral Nr. topografic	Suprafața* (mp)	Observații / Referințe
A1		707	Sector cadastral:5 Teren neimprejmuit;

B. Partea II. Proprietari și acte

Inscrieri privitoare la dreptul de proprietate și alte drepturi reale		Referințe
/		
Act Administrativ nr. 62843, din 24/10/1996 emis de CJPSDPAT (titlu de proprietate);		
B1	Intabulare, drept de PROPRIETATE, dobandit prin Reconstituire, cota actuala 1/1 1) SATU ALEXANDRU	A1

C. Partea III. SARCINI .

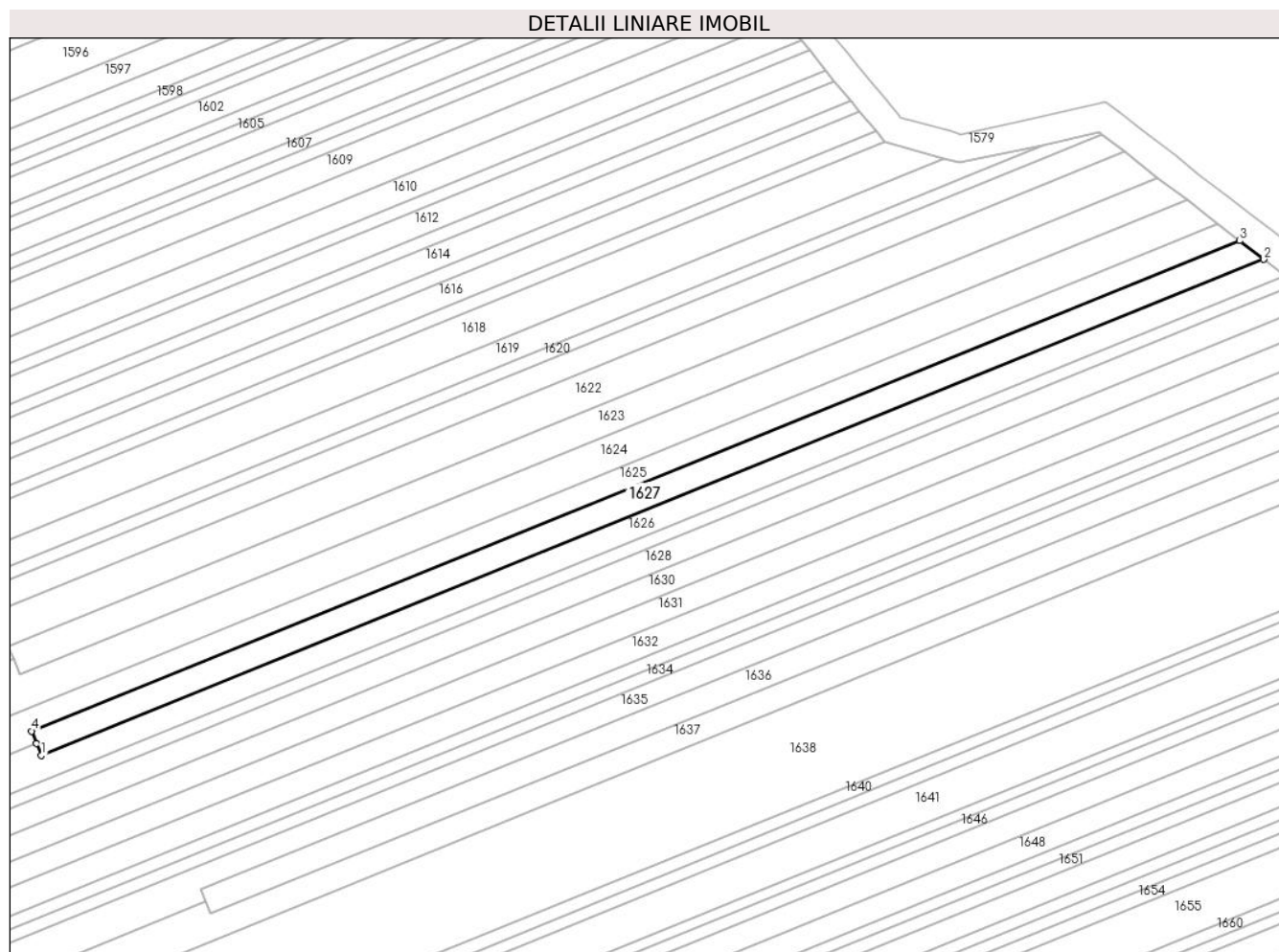
Inscrieri privind dezmembramintele dreptului de proprietate, drepturi reale de garanție și sarcini	Referințe
NU SUNT	

Anexa Nr. 1 La Partea I

Teren

Nr cadastral	Suprafața (mp)*	Observații / Referințe
	707	

* Suprafața este determinată în planul de proiecție Stereo 70.



Date referitoare la teren

Crt	Categorie folosință	Intravilan	Suprafața (mp)	Tarla	Parcelă	Nr. topo	Observații / Referințe
1	vie	NU	707	5	81/36	-	

Lungime Segmente

1) Valorile lungimilor segmentelor sunt obținute din proiecție în plan.

Punct început	X / Y	Punct sfârșit	X / Y	Lungime segment (** (m)
1	614.063,679 392.558,263	2	614.239,149 392.629,396	189.339
2	614.239,149 392.629,396	3	614.235,674 392.632,062	4.38
3	614.235,674 392.632,062	4	614.062,262 392.561,723	187.134
4	614.062,262 392.561,723	5	614.062,972 392.559,983	1.879
5	614.062,972 392.559,983	1	614.063,679 392.558,263	1.86

**** Lungimile segmentelor sunt determinate în planul de proiecție Stereo 70 și sunt rotunjite la 1 milimetru.**

***** Distanța dintre puncte este formată din segmente cumulate ce sunt mai mici decât valoarea 1 milimetru.**

**DATE DESPRE IMOBILUL NR. 1628**

Oficiul de Cadastru și Publicitate Imobiliară PRAHOVA
Biroul de Cadastru și Publicitate Imobiliară Ploiești

A. Partea I. Descrierea imobilului

TEREN Extravilan

Adresa: Jud. Prahova

Nr. Crt	Nr cadastral Nr. topografic	Suprafața* (mp)	Observații / Referințe
A1		4.221	Sector cadastral:5 Teren neimprejmuit; IMOBIL INSCRIS IN CF SPORADIC 21721

B. Partea II. Proprietari și acte

Inscrieri privitoare la dreptul de proprietate și alte drepturi reale		Referințe
/		
Act Notarial nr. 122, din 23/01/2018 emis de BIN CĂLIN MARIA (contract de vanzare-cumparare);		
B1	Intabulare, drept de PROPRIETATE, dobandit prin Conventie, cota actuala 1/1 1) LAZĂR ADRIAN 2) LAZĂR SIMONA NICOLETA	A1

C. Partea III. SARCINI .

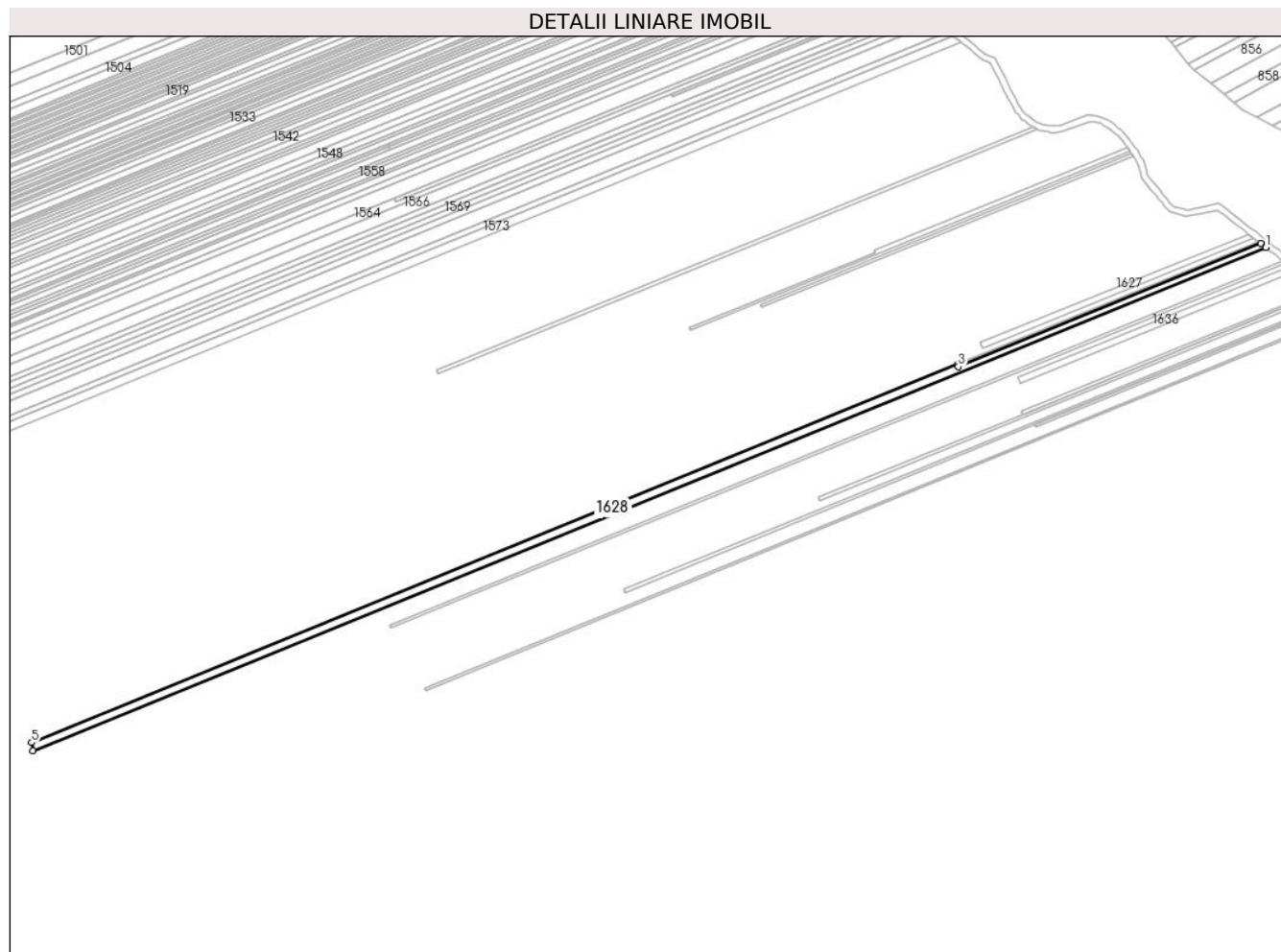
Inscrieri privind dezmembramintele dreptului de proprietate, drepturi reale de garanție și sarcini	Referințe
NU SUNT	

Anexa Nr. 1 La Partea I

Teren

Nr cadastral	Suprafața (mp)*	Observații / Referințe
	4.221	IMOBIL INSCRIS IN CF SPORADIC 21721

* Suprafața este determinată în planul de proiecție Stereo 70.



Date referitoare la teren

Crt	Categorie folosință	Intravilan	Suprafața (mp)	Tarla	Parcelă	Nr. topo	Observații / Referințe
1	vie	NU	4.221	5	81/33	-	

Lungime Segmente

1) Valorile lungimilor segmentelor sunt obținute din proiecție în plan.

Punct început	X / Y	Punct sfârșit	X / Y	Lungime segment (** (m)
1	614.246,999 392.623,336	2	614.243,716 392.625,87	4.147
2	614.243,716 392.625,87	3	614.047,93 392.546,104	211.412
3	614.047,93 392.546,104	4	614.047,235 392.547,807	1.84
4	614.047,235 392.547,807	5	613.447,378 392.302,843	647.947
5	613.447,378 392.302,843	6	613.448,255 392.297,631	5.286

Punct început	X / Y	Punct sfârșit	X / Y	Lungime segment (** (m)
6	613.448,255 392.297,631	1	614.246,999 392.623,336	862.598

** Lungimile segmentelor sunt determinate în planul de proiecție Stereo 70 și sunt rotunjite la 1 milimetru.

*** Distanța dintre puncte este formată din segmente cumulate ce sunt mai mici decât valoarea 1 milimetru.

**DATE DESPRE IMOBILUL NR. 1629**

Oficiul de Cadastru și Publicitate Imobiliară PRAHOVA
Biroul de Cadastru și Publicitate Imobiliară Ploiești

A. Partea I. Descrierea imobilului

TEREN Extravilan

Adresa: Jud. Prahova

Nr. Crt	Nr cadastral Nr. topografic	Suprafața* (mp)	Observații / Referințe
A1	21589	372	Sector cadastral:5 Teren neimprejmuit; IMOBIL INSCRIS IN CF SPORADIC 21589

B. Partea II. Proprietari și acte

Inscrieri privitoare la dreptul de proprietate și alte drepturi reale		Referințe
/		
Act Notarial nr. 961, din 05/07/2005 emis de BNP HURDUC ION (contract de vanzare-cumparare);		
B1	Intabulare, drept de PROPRIETATE, dobandit prin Conventie, cota actuala 1/1 1) ANGHIEL REGINELA SILVIA 2) ANGHIEL VIOREL ION	A1

C. Partea III. SARCINI .

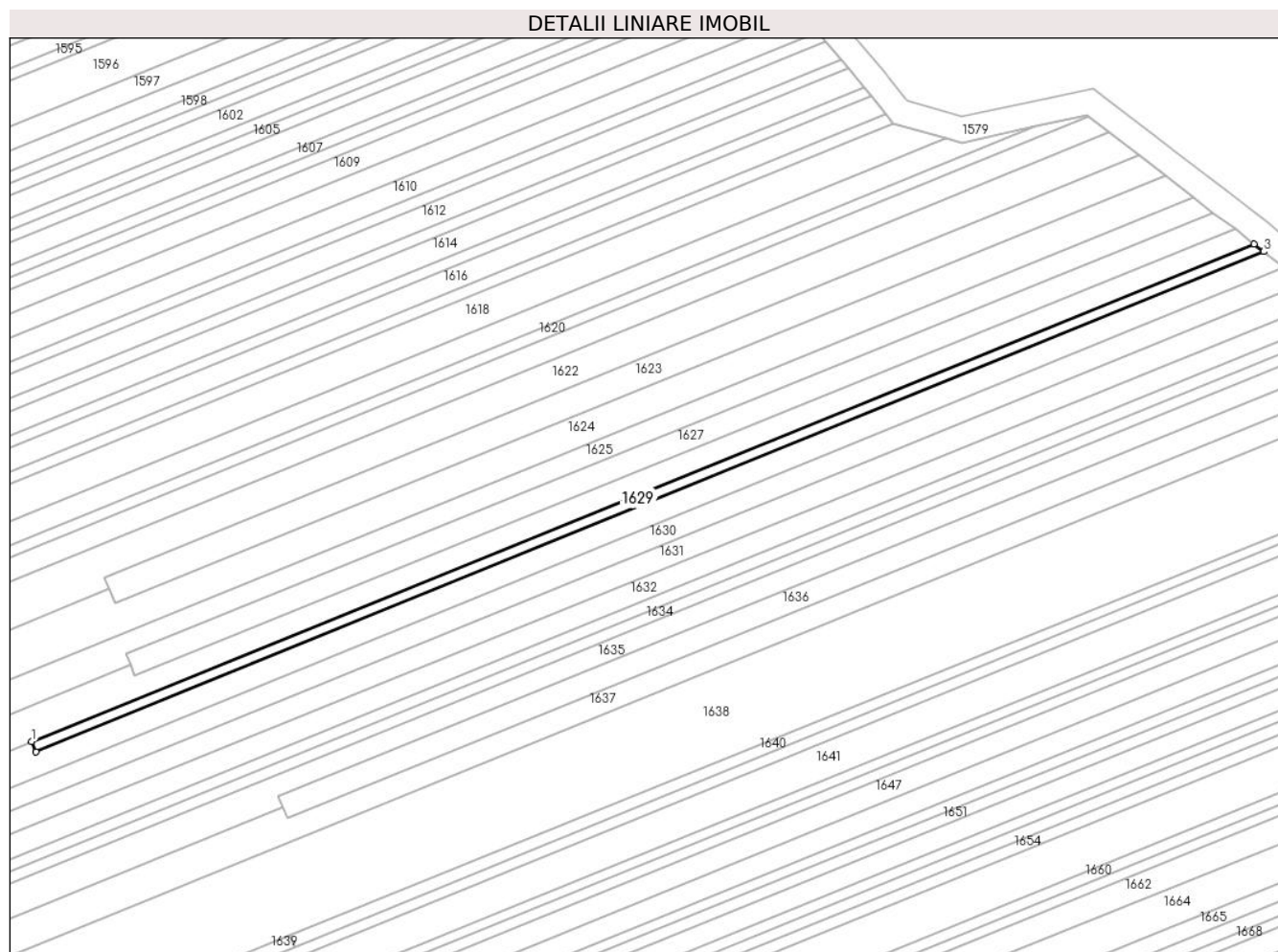
Inscrieri privind dezmembramintele dreptului de proprietate, drepturi reale de garanție și sarcini	Referințe
NU SUNT	

Anexa Nr. 1 La Partea I

Teren

Nr cadastral	Suprafața (mp)*	Observații / Referințe
21589	372	IMOBIL INSCRIS IN CF SPORADIC 21589

* Suprafața este determinată în planul de proiecție Stereo 70.



Date referitoare la teren

Crt	Categorie folosință	Intra vilan	Suprafața (mp)	Tarla	Parcelă	Nr. topo	Observații / Referințe
1	vie	NU	372	5	81/34	-	

Lungime Segmente

1) Valorile lungimilor segmentelor sunt obținute din proiecție în plan.

Punct început	X / Y	Punct sfârșit	X / Y	Lungime segment (** (m)
1	614.047,235 392.547,807	2	614.047,93 392.546,104	1.84
2	614.047,93 392.546,104	3	614.243,716 392.625,87	211.412
3	614.243,716 392.625,87	4	614.242,16 392.627,058	1.958
4	614.242,16 392.627,058	1	614.047,235 392.547,807	210.42

** Lungimile segmentelor sunt determinate în planul de proiecție Stereo 70 și sunt rotunjite la 1 milimetru.

***** Distanţa dintre puncte este formată din segmente cumulate ce sunt mai mici decât valoarea 1 milimetru.**

**DATE DESPRE IMOBILUL NR. 1630**

Oficiul de Cadastru și Publicitate Imobiliară PRAHOVA
Biroul de Cadastru și Publicitate Imobiliară Ploiești

A. Partea I. Descrierea imobilului

TEREN Extravilan

Adresa: Jud. Prahova

Nr. Crt	Nr cadastral Nr. topografic	Suprafața* (mp)	Observații / Referințe
A1		2.383	Sector cadastral:5 Teren neimprejmuit;

B. Partea II. Proprietari și acte

Inscrieri privitoare la dreptul de proprietate și alte drepturi reale		Referințe
/		
Act Administrativ nr. 62841, din 24/10/1996 emis de CJPSDPAT (titlu de proprietate);		
B1	Intabulare, drept de PROPRIETATE, dobandit prin Reconstituire, cota actuala 1/1 1) BOEROIU ALEXANDRU 2) MARINESCU VIORICA 3) MARCU STELUȚA 4) CIOROIU VICTORIA	A1

C. Partea III. SARCINI .

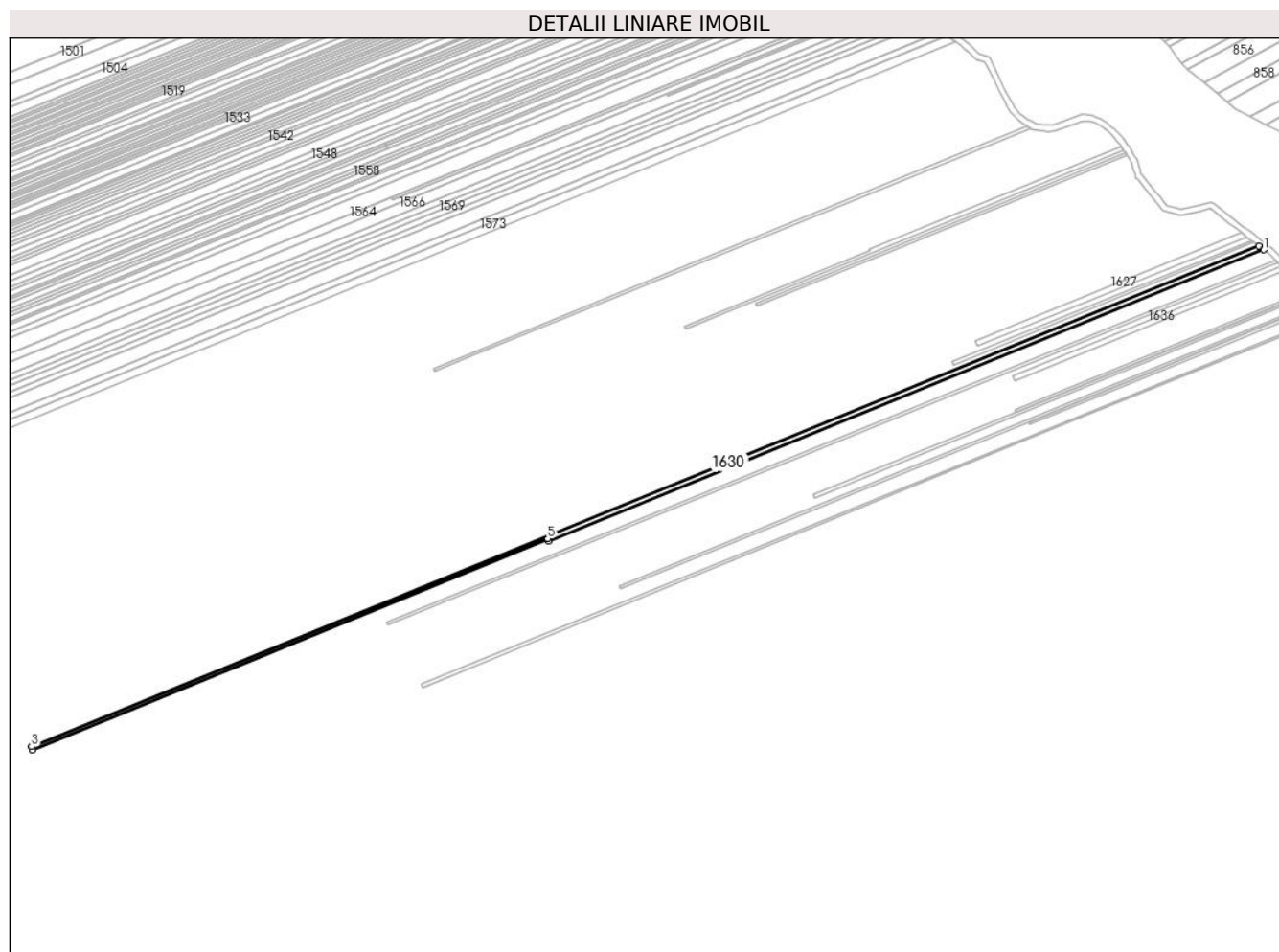
Inscrieri privind dezmembramintele dreptului de proprietate, drepturi reale de garanție și sarcini	Referințe
NU SUNT	

Anexa Nr. 1 La Partea I

Teren

Nr cadastral	Suprafața (mp)*	Observații / Referințe
	2.383	

* Suprafața este determinată în planul de proiecție Stereo 70.



Date referitoare la teren

Crt	Categorie folosință	Intravilan	Suprafața (mp)	Tarla	Parcelă	Nr. topo	Observații / Referințe
1	vie	NU	2.383	5	81/32	-	

Lungime Segmente

1) Valorile lungimilor segmentelor sunt obținute din proiecție în plan.

Punct început	X / Y	Punct sfârșit	X / Y	Lungime segment (** (m)
1	614.250,202 392.620,867	2	614.246,999 392.623,336	4.044
2	614.246,999 392.623,336	3	613.448,255 392.297,631	862.598
3	613.448,255 392.297,631	4	613.448,622 392.295,454	2.208
4	613.448,622 392.295,454	5	613.784,15 392.432,889	362.584
5	613.784,15 392.432,889	6	613.784,8 392.431,293	1.723

Punct început	X / Y	Punct sfârşit	X / Y	Lungime segment (** (m)
6	613.784,8 392.431,293	1	614.250,202 392.620,867	502.53

** Lungimile segmentelor sunt determinate în planul de proiecţie Stereo 70 şi sunt rotunjite la 1 milimetru.

*** Distanţa dintre puncte este formată din segmente cumulate ce sunt mai mici decât valoarea 1 milimetru.

**DATE DESPRE IMOBILUL NR. 1631**

Oficiul de Cadastru și Publicitate Imobiliară PRAHOVA
Biroul de Cadastru și Publicitate Imobiliară Ploiești

A. Partea I. Descrierea imobilului

TEREN Extravilan

Adresa: Jud. Prahova

Nr. Crt	Nr cadastral Nr. topografic	Suprafața* (mp)	Observații / Referințe
A1	20535	2.595	Sector cadastral:5 Teren neimprejmuit; IMOBIL INSCRIS IN CF SPORADIC 20535

B. Partea II. Proprietari și acte

Inscrieri privitoare la dreptul de proprietate și alte drepturi reale		Referințe
/		
Act Notarial nr. 30, din 25/03/2005 emis de NP MINEA OCTAVIAN (certificat de mostenitor);		
B1	Intabulare, drept de PROPRIETATE, dobandit prin Succesiune, cota actuala 1/1 1) COMĂNESCU MARIA 2) GHERASIM PAULA	A1

C. Partea III. SARCINI .

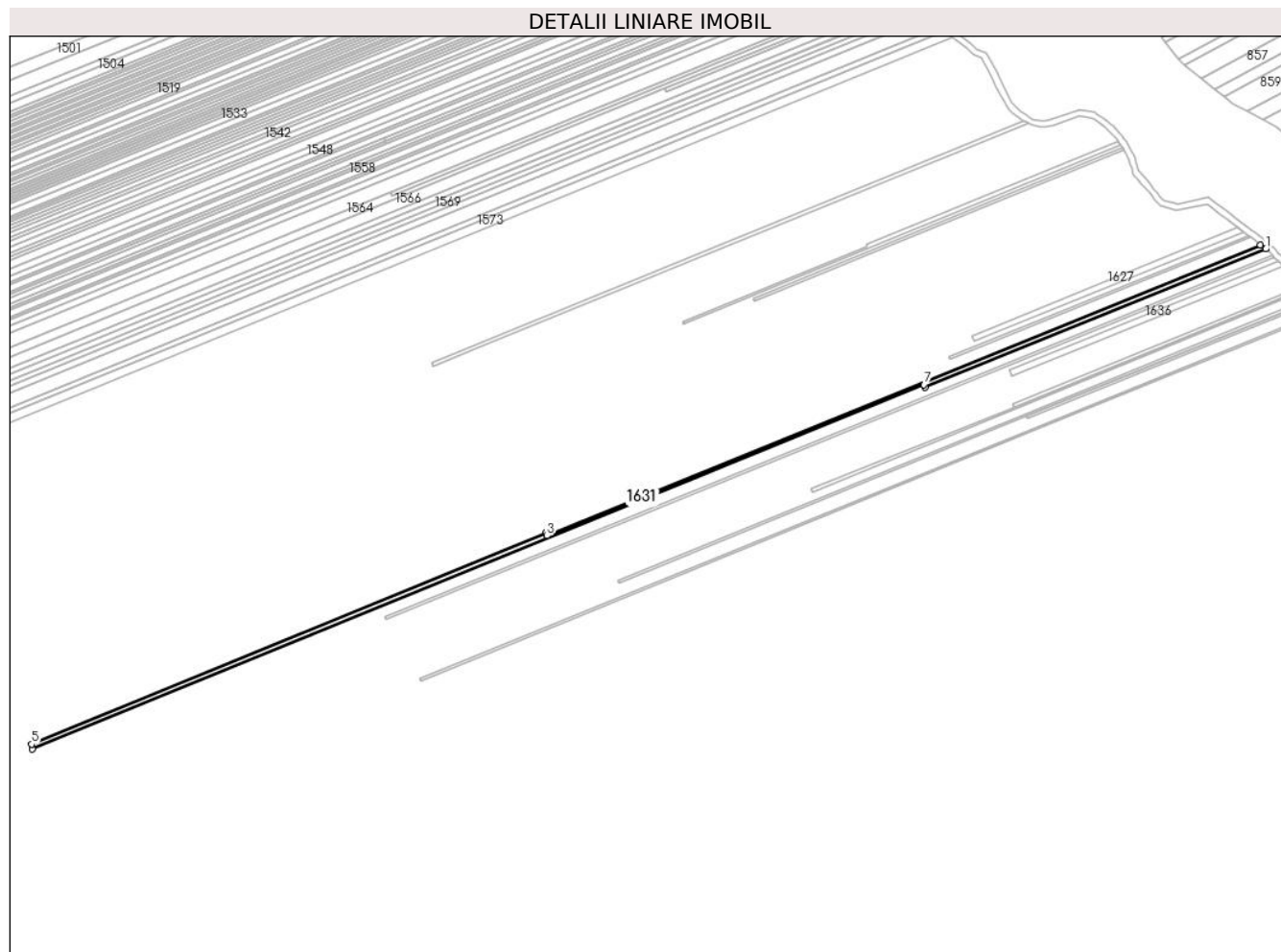
Inscrieri privind dezmembramintele dreptului de proprietate, drepturi reale de garanție și sarcini	Referințe
NU SUNT	

Anexa Nr. 1 La Partea I

Teren

Nr cadastral	Suprafața (mp)*	Observații / Referințe
20535	2.595	IMOBIL INSCRIS IN CF SPORADIC 20535

* Suprafața este determinată în planul de proiecție Stereo 70.



Date referitoare la teren

Crt	Categorie folosință	Intra vilan	Suprafața (mp)	Tarla	Parcelă	Nr. topo	Observații / Referințe
1	vie	NU	2.595	5	81/31	-	

Lungime Segmente

1) Valorile lungimilor segmentelor sunt obținute din proiecție în plan.

Punct început	X / Y	Punct sfârșit	X / Y	Lungime segment (** (m)
1	614.253,701 392.618,14	2	614.250,202 392.620,867	4.436
2	614.250,202 392.620,867	3	613.784,8 392.431,293	502.53
3	613.784,8 392.431,293	4	613.784,15 392.432,889	1.723
4	613.784,15 392.432,889	5	613.448,622 392.295,454	362.584
5	613.448,622 392.295,454	6	613.449,181 392.292,131	3.369

Punct început	X / Y	Punct sfârșit	X / Y	Lungime segment (** (m)
6	613.449,181 392.292,131	7	614.030,751 392.529,671	628.211
7	614.030,751 392.529,671	8	614.031,389 392.528,107	1.689
8	614.031,389 392.528,107	1	614.253,701 392.618,14	239.851

** Lungimile segmentelor sunt determinate în planul de proiecție Stereo 70 și sunt rotunjite la 1 milimetru.

*** Distanța dintre puncte este formată din segmente cumulate ce sunt mai mici decât valoarea 1 milimetru.

**DATE DESPRE IMOBILUL NR. 1632**

Oficiul de Cadastru și Publicitate Imobiliară PRAHOVA
Biroul de Cadastru și Publicitate Imobiliară Ploiești

A. Partea I. Descrierea imobilului

TEREN Extravilan

Nr. topografic:23532

Adresa: Jud. Prahova

Nr. Crt	Nr cadastral Nr. topografic	Suprafața* (mp)	Observații / Referințe
A1	23532	4.265	Sector cadastral:5 Teren neimprejmuit; IMOBIL INSCRIS IN CF SPORADIC 23532

B. Partea II. Proprietari și acte

Inscrieri privitoare la dreptul de proprietate și alte drepturi reale	Referințe
/	
Act Notarial nr. 1777, din 25/07/2022 emis de BNP BURTICĂ ADELA (contract de vanzare-cumparare);	
B1	A1
Intabulare, drept de PROPRIETATE, dobandit prin Conventie, cota actuala 1/1 1) ALEXE MARIUS CONSTANTIN	

C. Partea III. SARCINI .

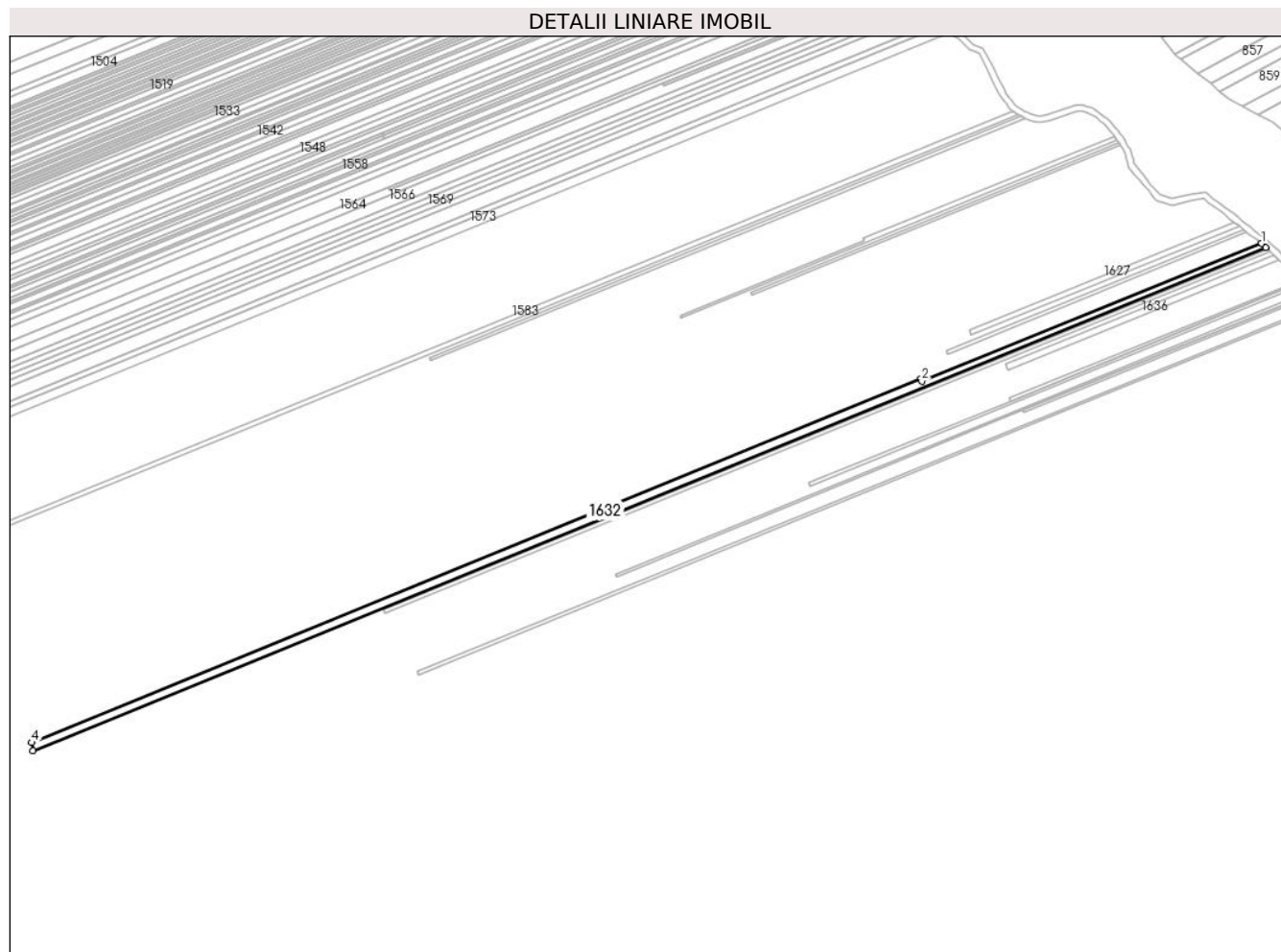
Inscrieri privind dezmembramintele dreptului de proprietate, drepturi reale de garanție și sarcini	Referințe
NU SUNT	

Anexa Nr. 1 La Partea I

Teren

Nr cadastral	Suprafața (mp)*	Observații / Referințe
23532	4.265	IMOBIL INSCRIS IN CF SPORADIC 23532

* Suprafața este determinată în planul de proiecție Stereo 70.



Date referitoare la teren

Crt	Categorie folosință	Intra vilan	Suprafața (mp)	Tarla	Parcelă	Nr. topo	Observații / Referințe
1	vie	NU	4.265	5	81/30	-	

Lungime Segmente

1) Valorile lungimilor segmentelor sunt obținute din proiecție în plan.

Punct început	X / Y	Punct sfârșit	X / Y	Lungime segment (** (m)
1	614.253,701 392.618,14	2	614.031,389 392.528,107	239.851
2	614.031,389 392.528,107	3	614.030,751 392.529,671	1.689
3	614.030,751 392.529,671	4	613.449,181 392.292,131	628.211
4	613.449,181 392.292,131	5	613.450,076 392.286,816	5.39
5	613.450,076 392.286,816	6	614.256,304 392.615,655	870.712

Punct început	X / Y	Punct sfârșit	X / Y	Lungime segment (** (m)
6	614.256,304 392.615,655	1	614.253,701 392.618,14	3.599

** Lungimile segmentelor sunt determinate în planul de proiecție Stereo 70 și sunt rotunjite la 1 milimetru.

*** Distanța dintre puncte este formată din segmente cumulate ce sunt mai mici decât valoarea 1 milimetru.

**DATE DESPRE IMOBILUL NR. 1633**

Oficiul de Cadastru și Publicitate Imobiliară PRAHOVA
Biroul de Cadastru și Publicitate Imobiliară Ploiești

A. Partea I. Descrierea imobilului

TEREN Extravilan

Adresa: Jud. Prahova

Nr. Crt	Nr cadastral Nr. topografic	Suprafața* (mp)	Observații / Referințe
A1		1.987	Sector cadastral:5 Teren neimprejmuit;

B. Partea II. Proprietari și acte

Inscrieri privitoare la dreptul de proprietate și alte drepturi reale	Referințe
/	
Act Administrativ nr. 55169, din 02/09/1996 emis de CJPSDPAT (titlu de proprietate);	
B1	A1
Intabulare, drept de PROPRIETATE, dobandit prin Reconstituire, cota actuala 1/1 1) DUMITRESCU AUREL	

C. Partea III. SARCINI .

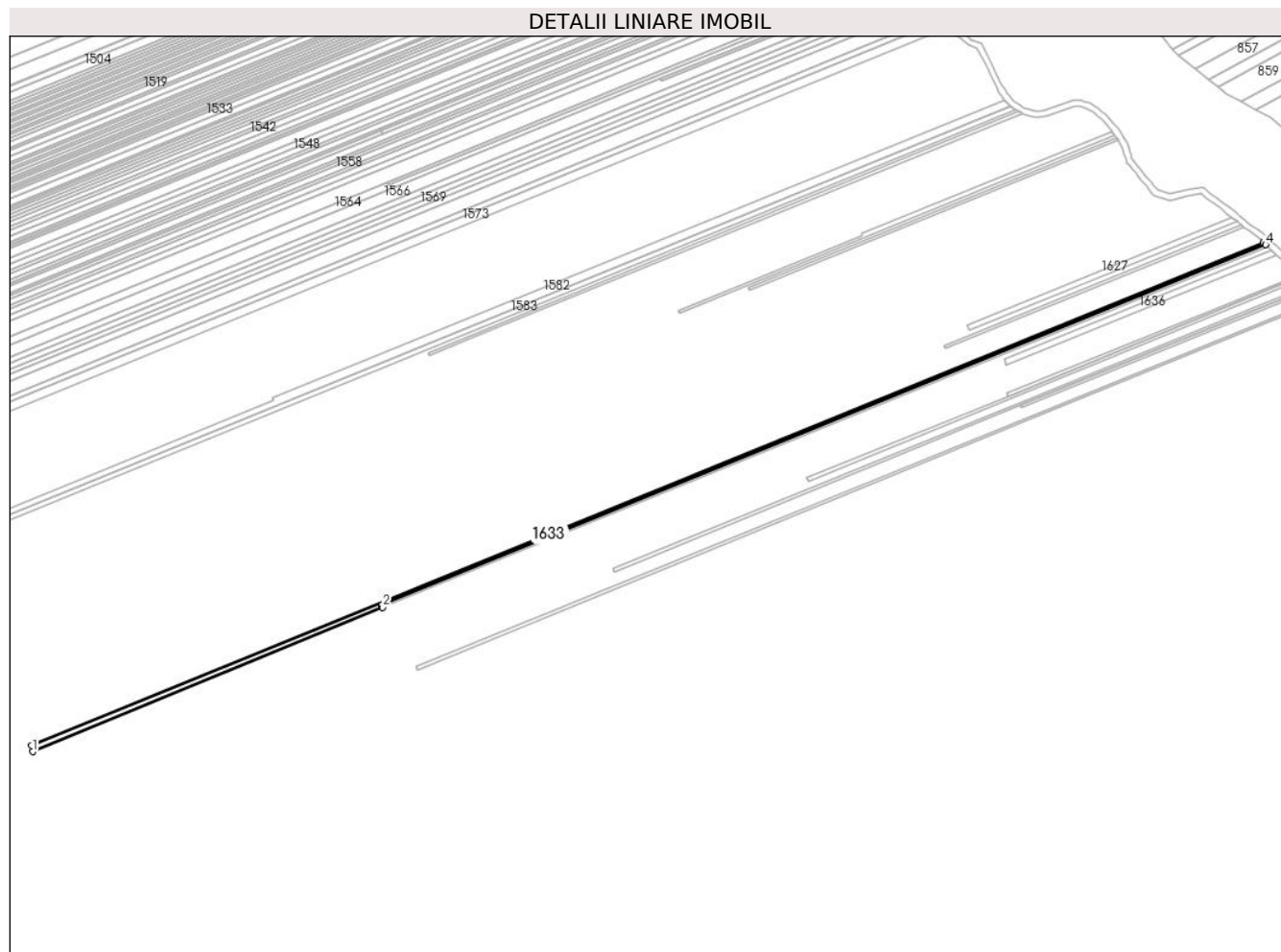
Inscrieri privind dezmembramintele dreptului de proprietate, drepturi reale de garanție și sarcini	Referințe
NU SUNT	

Anexa Nr. 1 La Partea I

Teren

Nr cadastral	Suprafața (mp)*	Observații / Referințe
	1.987	

* Suprafața este determinată în planul de proiecție Stereo 70.



Date referitoare la teren

Crt	Categorie folosință	Intravilan	Suprafața (mp)	Tarla	Parcelă	Nr. topo	Observații / Referințe
1	vie	NU	1.987	5	81/29	-	

Lungime Segmente

1) Valorile lungimilor segmentelor sunt obținute din proiecție în plan.

Punct început	X / Y	Punct sfârșit	X / Y	Lungime segment (** (m)
1	613.450,764 392.282,726	2	613.679,78 392.376,944	247.639
2	613.679,78 392.376,944	3	613.679,11 392.378,587	1.775
3	613.679,11 392.378,587	4	614.257,845 392.614,195	624.856
4	614.257,845 392.614,195	5	614.256,304 392.615,655	2.123
5	614.256,304 392.615,655	6	613.450,076 392.286,816	870.712

Punct început	X / Y	Punct sfârșit	X / Y	Lungime segment (** (m)
6	613.450,076 392.286,816	1	613.450,764 392.282,726	4.148

** Lungimile segmentelor sunt determinate în planul de proiecție Stereo 70 și sunt rotunjite la 1 milimetru.

*** Distanța dintre puncte este formată din segmente cumulate ce sunt mai mici decât valoarea 1 milimetru.

**DATE DESPRE IMOBILUL NR. 1634**

Oficiul de Cadastru și Publicitate Imobiliară PRAHOVA
Biroul de Cadastru și Publicitate Imobiliară Ploiești

A. Partea I. Descrierea imobilului

TEREN Extravilan

Adresa: Jud. Prahova

Nr. Crt	Nr cadastral Nr. topografic	Suprafața* (mp)	Observații / Referințe
A1		1.107	Sector cadastral:5 Teren neimprejmuit;

B. Partea II. Proprietari și acte

Inscrieri privitoare la dreptul de proprietate și alte drepturi reale		Referințe
/		
Act Administrativ nr. 55166, din 02/09/1996 emis de CJPSDPAT (titlu de proprietate);		
B1	Intabulare, drept de PROPRIETATE, dobandit prin Reconstituire, cota actuala 1/1 1) DRAGU CONSTANTIN 2) DRAGU ION 3) DRAGU PAUL 4) DRAGU VASILE	A1

C. Partea III. SARCINI .

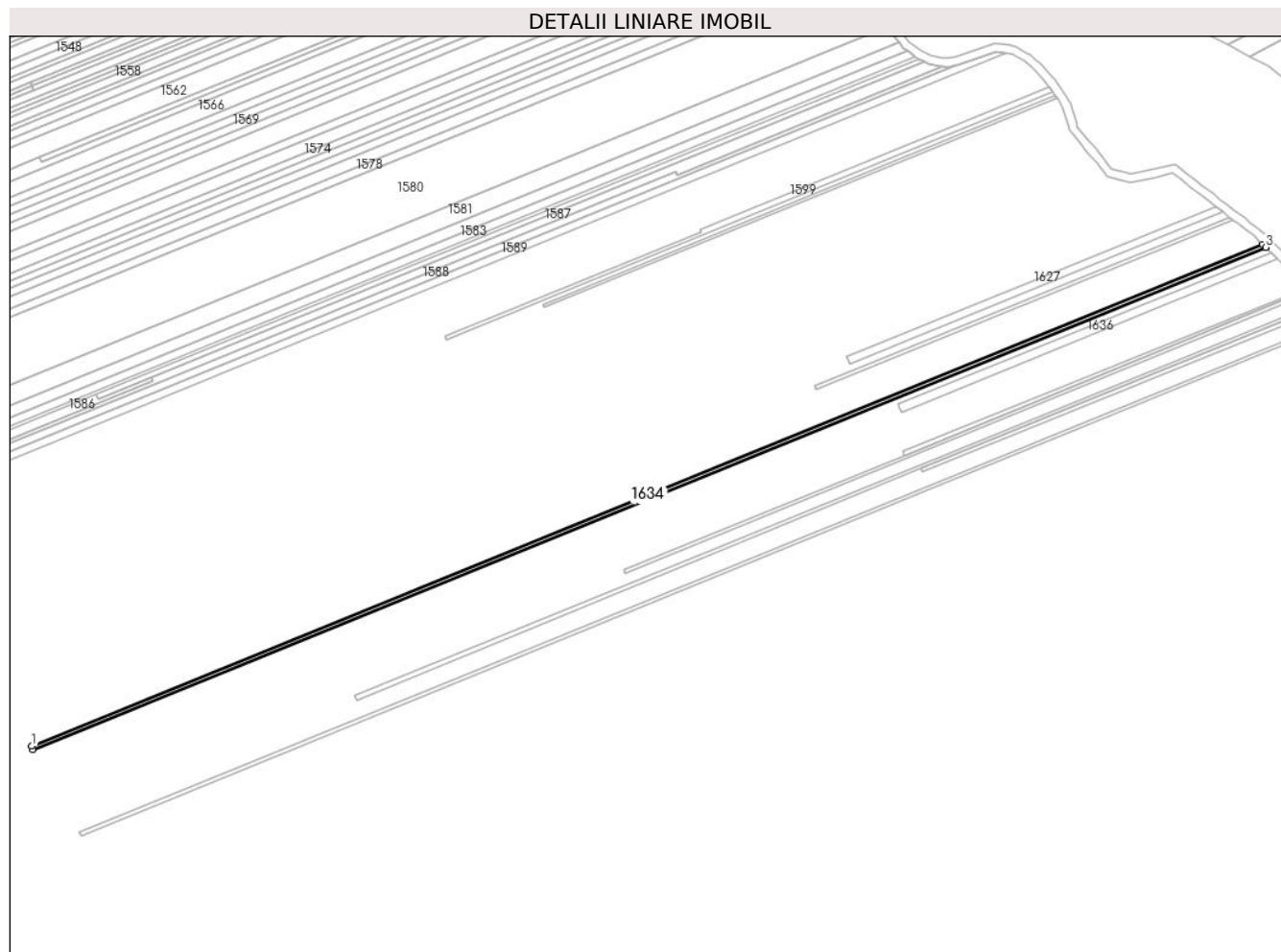
Inscrieri privind dezmembramintele dreptului de proprietate, drepturi reale de garanție și sarcini	Referințe
NU SUNT	

Anexa Nr. 1 La Partea I

Teren

Nr cadastral	Suprafața (mp)*	Observații / Referințe
	1.107	

* Suprafața este determinată în planul de proiecție Stereo 70.



Date referitoare la teren

Crt	Categorie folosință	Intra vilan	Suprafața (mp)	Tarla	Parcelă	Nr. topo	Observații / Referințe
1	vie	NU	1.107	5	81/28	-	

Lungime Segmente

1) Valorile lungimilor segmentelor sunt obținute din proiecție în plan.

Punct început	X / Y	Punct sfârșit	X / Y	Lungime segment (** (m)
1	613.679,11 392.378,587	2	613.679,78 392.376,944	1.775
2	613.679,78 392.376,944	3	614.259,228 392.612,85	625.629
3	614.259,228 392.612,85	4	614.257,845 392.614,195	1.93
4	614.257,845 392.614,195	1	613.679,11 392.378,587	624.856

** Lungimile segmentelor sunt determinate în planul de proiecție Stereo 70 și sunt rotunjite la 1 milimetru.

***** Distanţa dintre puncte este formată din segmente cumulate ce sunt mai mici decât valoarea 1 milimetru.**

**DATE DESPRE IMOBILUL NR. 1635**

Oficiul de Cadastru și Publicitate Imobiliară PRAHOVA
Biroul de Cadastru și Publicitate Imobiliară Ploiești

A. Partea I. Descrierea imobilului

TEREN Extravilan

Adresa: Jud. Prahova

Nr. Crt	Nr cadastral Nr. topografic	Suprafața* (mp)	Observații / Referințe
A1	21414	4.290	Sector cadastral:5 Teren neimprejmuț; IMOBIL INSCRIS IN CF SPORADIC 21414

B. Partea II. Proprietari și acte

Inscrieri privitoare la dreptul de proprietate și alte drepturi reale		Referințe
/		
Act Normativ nr. 165, din 07/02/2018 emis de BIN STOICESCU ISABELA (contract de vanzare-cumparare);		
B1	Intabulare, drept de PROPRIETATE, dobandit prin Conventie, cota actuala 1/1 1) IONIȚĂ FILOFTEIA	A1

C. Partea III. SARCINI .

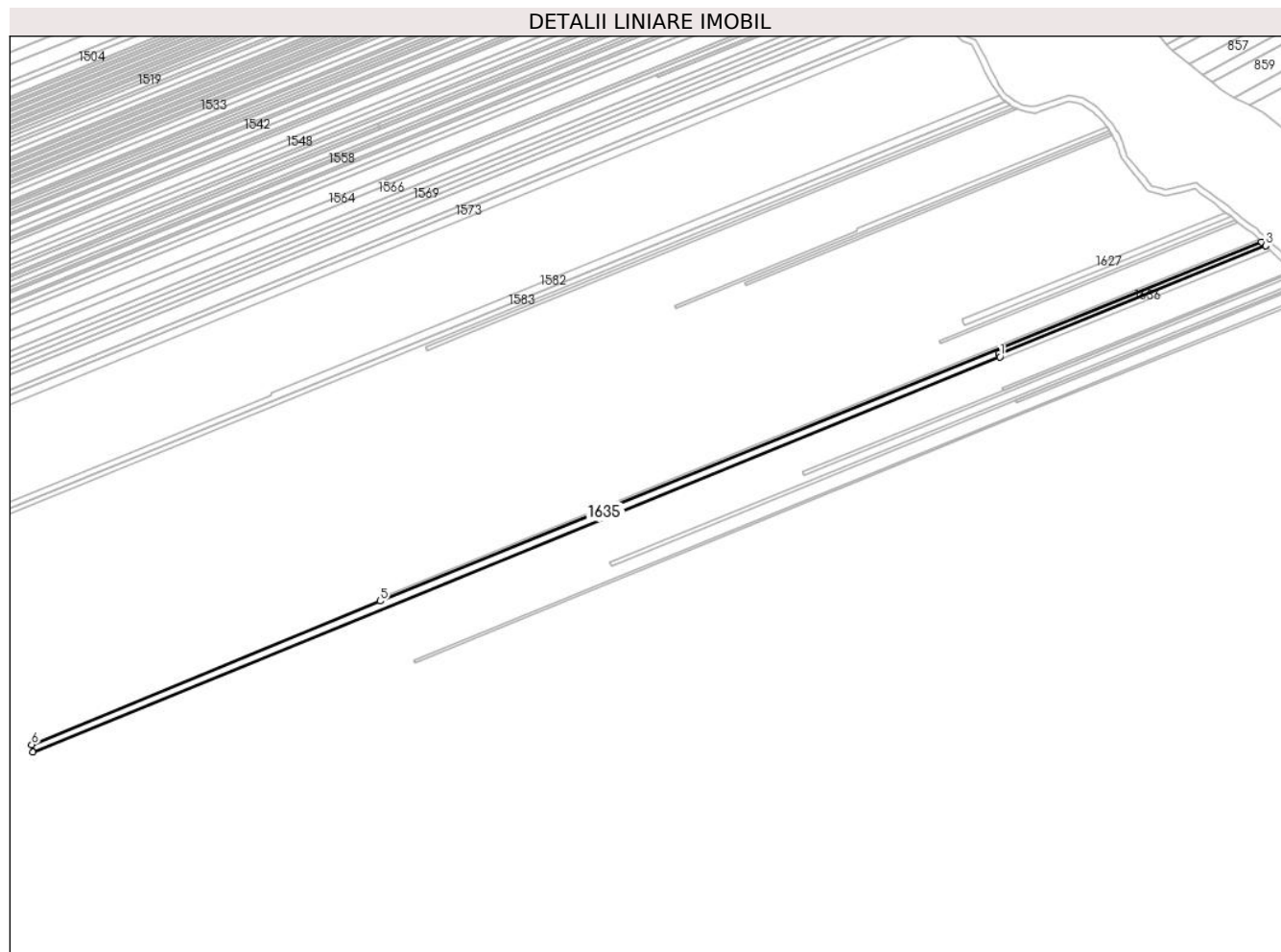
Inscrieri privind dezmembramintele dreptului de proprietate, drepturi reale de garanție și sarcini	Referințe
NU SUNT	

Anexa Nr. 1 La Partea I

Teren

Nr cadastral	Suprafața (mp)*	Observații / Referințe
21414	4.290	IMOBIL INSCRIS IN CF SPORADIC 21414

* Suprafața este determinată în planul de proiecție Stereo 70.



Date referitoare la teren

Crt	Categorie folosință	Intra vilan	Suprafața (mp)	Tarla	Parcelă	Nr. topo	Observații / Referințe
1	vie	NU	4.290	5	81/27	-	

Lungime Segmente

1) Valorile lungimilor segmentelor sunt obținute din proiecție în plan.

Punct început	X / Y	Punct sfârșit	X / Y	Lungime segment (** (m)
1	614.087,278 392.537,348	2	614.086,567 392.539,091	1.882
2	614.086,567 392.539,091	3	614.261,961 392.610,265	189.284
3	614.261,961 392.610,265	4	614.259,228 392.612,85	3.762
4	614.259,228 392.612,85	5	613.679,78 392.376,944	625.629
5	613.679,78 392.376,944	6	613.450,764 392.282,726	247.639

Punct început	X / Y	Punct sfârşit	X / Y	Lungime segment (** (m)
6	613.450,764 392.282,726	7	613.451,617 392.277,659	5.138
7	613.451,617 392.277,659	1	614.087,278 392.537,348	686.661

** Lungimile segmentelor sunt determinate în planul de proiecţie Stereo 70 şi sunt rotunjite la 1 milimetru.

*** Distanţa dintre puncte este formată din segmente cumulate ce sunt mai mici decât valoarea 1 milimetru.

**DATE DESPRE IMOBILUL NR. 1636**

Oficiul de Cadastru și Publicitate Imobiliară PRAHOVA
Biroul de Cadastru și Publicitate Imobiliară Ploiești

A. Partea I. Descrierea imobilului

TEREN Extravilan

Adresa: Jud. Prahova

Nr. Crt	Nr cadastral Nr. topografic	Suprafața* (mp)	Observații / Referințe
A1		714	Sector cadastral:5 Teren neimprejmuit;

B. Partea II. Proprietari și acte

Inscrieri privitoare la dreptul de proprietate și alte drepturi reale	Referințe
/	
Act Administrativ nr. 76705, din 03/09/1999 emis de CJPSDPAT (titlu de proprietate);	
B1	A1
Intabulare, drept de PROPRIETATE, dobandit prin Reconstituire, cota actuala 1/1 1) BANU LACHE	

C. Partea III. SARCINI .

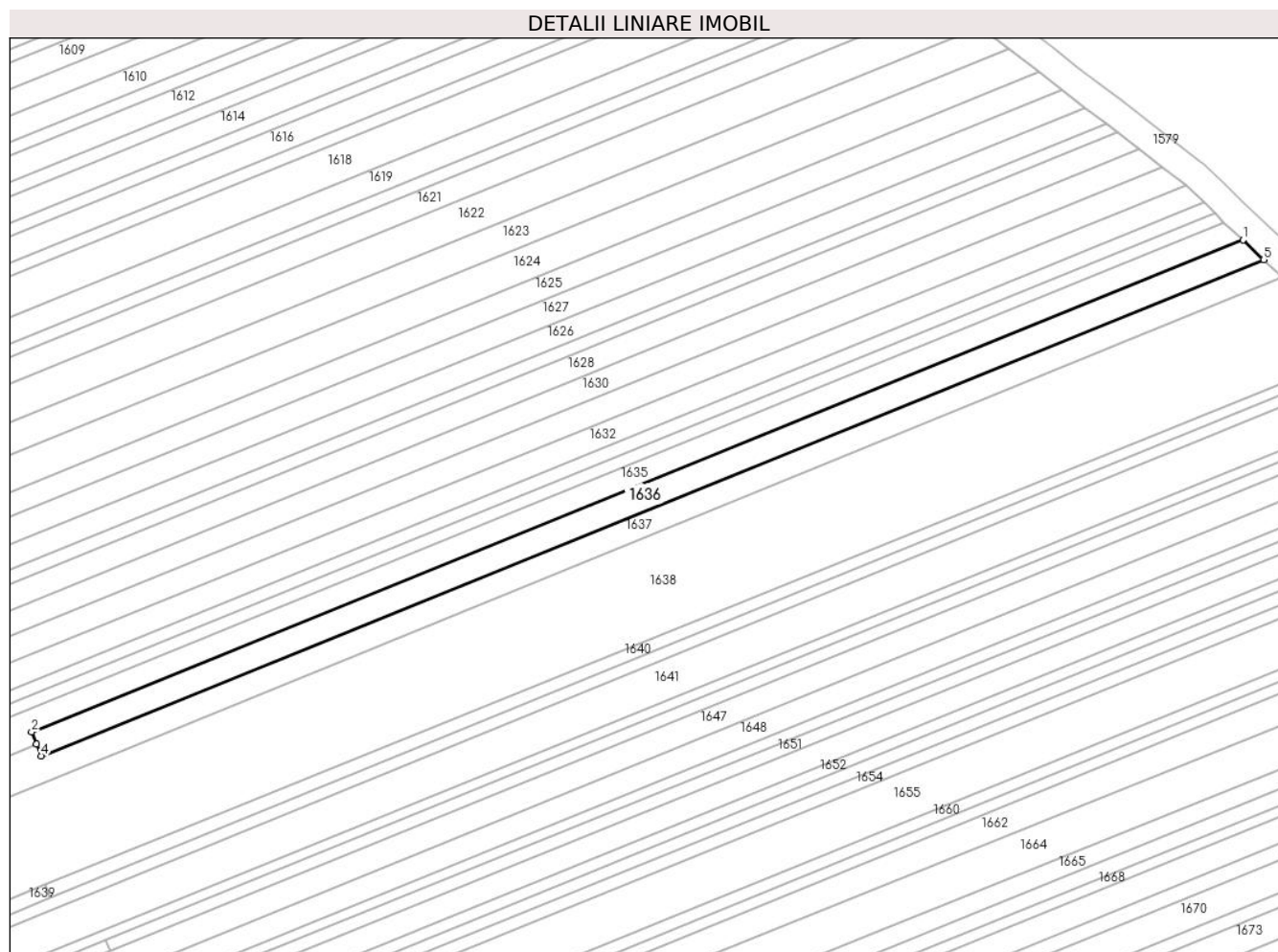
Inscrieri privind dezmembramintele dreptului de proprietate, drepturi reale de garanție și sarcini	Referințe
NU SUNT	

Anexa Nr. 1 La Partea I

Teren

Nr cadastral	Suprafața (mp)*	Observații / Referințe
	714	

* Suprafața este determinată în planul de proiecție Stereo 70.



Date referitoare la teren

Crt	Categorie folosință	Intravilan	Suprafața (mp)	Tarla	Parcelă	Nr. topo	Observații / Referințe
1	vie	NU	714	5	81/26	-	

Lungime Segmente

1) Valorile lungimilor segmentelor sunt obținute din proiecție în plan.

Punct început	X / Y	Punct sfârșit	X / Y	Lungime segment (** (m)
1	614.261,961 392.610,265	2	614.086,567 392.539,091	189.284
2	614.086,567 392.539,091	3	614.087,278 392.537,348	1.882
3	614.087,278 392.537,348	4	614.087,988 392.535,606	1.882
4	614.087,988 392.535,606	5	614.264,963 392.607,435	190.996
5	614.264,963 392.607,435	1	614.261,961 392.610,265	4.125

**** Lungimile segmentelor sunt determinate în planul de proiecție Stereo 70 și sunt rotunjite la 1 milimetru.**

***** Distanța dintre puncte este formată din segmente cumulate ce sunt mai mici decât valoarea 1 milimetru.**

**DATE DESPRE IMOBILUL NR. 1637**

Oficiul de Cadastru și Publicitate Imobiliară PRAHOVA
Biroul de Cadastru și Publicitate Imobiliară Ploiești

A. Partea I. Descrierea imobilului

TEREN Extravilan

Adresa: Jud. Prahova

Nr. Crt	Nr cadastral Nr. topografic	Suprafața* (mp)	Observații / Referințe
A1		4.287	Sector cadastral:5 Teren neimprejmuit;

B. Partea II. Proprietari și acte

Inscrieri privitoare la dreptul de proprietate și alte drepturi reale		Referințe
/		
Act Administrativ nr. 61808, din 30/09/1996 emis de CJPSDPAT (titlu de proprietate);		
B1	Intabulare, drept de PROPRIETATE, dobandit prin Reconstituire, cota actuala 1/1	A1
	1) RĂDULESCU TRAIAN 2) MATEI STELIANA	

C. Partea III. SARCINI .

Inscrieri privind dezmembramintele dreptului de proprietate, drepturi reale de garanție și sarcini	Referințe
NU SUNT	

Anexa Nr. 1 La Partea I

Teren

Nr cadastral	Suprafața (mp)*	Observații / Referințe
	4.287	

* Suprafața este determinată în planul de proiecție Stereo 70.



Date referitoare la teren

Crt	Categorie folosință	Intra vilan	Suprafața (mp)	Tarla	Parcelă	Nr. topo	Observații / Referințe
1	vie	NU	4.287	5	81/25	-	

Lungime Segmente

1) Valorile lungimilor segmentelor sunt obținute din proiecție în plan.

Punct început	X / Y	Punct sfârșit	X / Y	Lungime segment (** (m)
1	614.267,636 392.604,824	2	614.264,963 392.607,435	3.737
2	614.264,963 392.607,435	3	614.087,988 392.535,606	190.996
3	614.087,988 392.535,606	4	614.087,278 392.537,348	1.882
4	614.087,278 392.537,348	5	613.451,617 392.277,659	686.661
5	613.451,617 392.277,659	6	613.452,455 392.272,68	5.049

Punct început	X / Y	Punct sfârșit	X / Y	Lungime segment (** (m)
6	613.452,455 392.272,68	1	614.267,636 392.604,824	880.25

** Lungimile segmentelor sunt determinate în planul de proiecție Stereo 70 și sunt rotunjite la 1 milimetru.

*** Distanța dintre puncte este formată din segmente cumulate ce sunt mai mici decât valoarea 1 milimetru.

**DATE DESPRE IMOBILUL NR. 1638**

Oficiul de Cadastru și Publicitate Imobiliară PRAHOVA
Biroul de Cadastru și Publicitate Imobiliară Ploiești

A. Partea I. Descrierea imobilului

TEREN Extravilan

Adresa: Jud. Prahova

Nr. Crt	Nr cadastral Nr. topografic	Suprafața* (mp)	Observații / Referințe
A1		12.385	Sector cadastral:5 Teren neimprejmuit;

B. Partea II. Proprietari și acte

Inscrieri privitoare la dreptul de proprietate și alte drepturi reale	Referințe
/	
Act Administrativ nr. 87115, din 26/05/2000 emis de CJPSDPAT (titlu de proprietate);	
B1	A1
Intabulare, drept de PROPRIETATE, dobandit prin Reconstituire, cota actuala 1/1 1) COMAN ELENA	

C. Partea III. SARCINI .

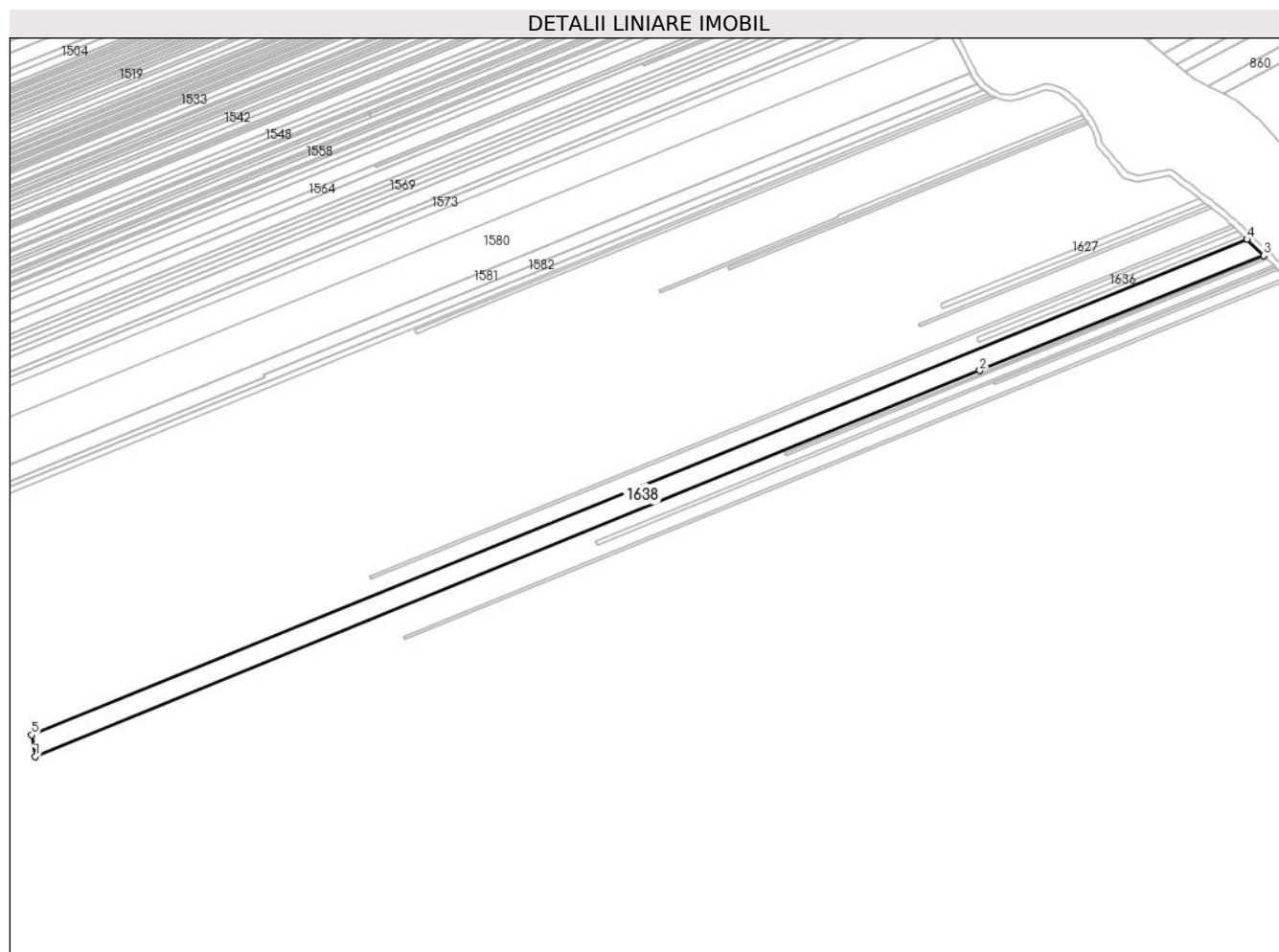
Inscrieri privind dezmembramintele dreptului de proprietate, drepturi reale de garanție și sarcini	Referințe
NU SUNT	

Anexa Nr. 1 La Partea I

Teren

Nr cadastral	Suprafața (mp)*	Observații / Referințe
	12.385	

* Suprafața este determinată în planul de proiecție Stereo 70.



Date referitoare la teren

Crt	Categorie folosință	Intra vilan	Suprafața (mp)	Tarla	Parcelă	Nr. topo	Observații / Referințe
1	vie	NU	12.385	5	81/24	-	

Lungime Segmente

1) Valorile lungimilor segmentelor sunt obținute din proiecție în plan.

Punct început	X / Y	Punct sfârșit	X / Y	Lungime segment (** (m)
1	613.454,883 392.258,256	2	614.088,478 392.516,992	684.388
2	614.088,478 392.516,992	3	614.278,882 392.594,088	205.42
3	614.278,882 392.594,088	4	614.267,636 392.604,824	15.547
4	614.267,636 392.604,824	5	613.452,455 392.272,68	880.25
5	613.452,455 392.272,68	1	613.454,883 392.258,256	14.627

**** Lungimile segmentelor sunt determinate în planul de proiecție Stereo 70 și sunt rotunjite la 1 milimetru.**

***** Distanța dintre puncte este formată din segmente cumulate ce sunt mai mici decât valoarea 1 milimetru.**

**DATE DESPRE IMOBILUL NR. 1639**

Oficiul de Cadastru și Publicitate Imobiliară PRAHOVA
Biroul de Cadastru și Publicitate Imobiliară Ploiești

A. Partea I. Descrierea imobilului

TEREN Extravilan

Adresa: Jud. Prahova

Nr. Crt	Nr cadastral Nr. topografic	Suprafața* (mp)	Observații / Referințe
A1		1.190	Sector cadastral:5 Teren neimprejmuit;

B. Partea II. Proprietari și acte

Inscrieri privitoare la dreptul de proprietate și alte drepturi reale		Referințe
/		
Act Administrativ nr. 61865, din 04/11/1996 emis de CJPSDPAT (titlu de proprietate);		
B1	Intabulare, drept de PROPRIETATE, dobandit prin Reconstituire, cota actuala 1/1 1) POTERAȘ NICOLAE 2) TUDOROIU RADA 3) POTERAȘ ECATERINA	A1

C. Partea III. SARCINI .


Inscrieri privind dezmembramintele dreptului de proprietate, drepturi reale de garanție și sarcini	Referințe
NU SUNT	

Anexa Nr. 1 La Partea I

Teren

Nr cadastral	Suprafața (mp)*	Observații / Referințe
	1.190	

* Suprafața este determinată în planul de proiecție Stereo 70.



Date referitoare la teren

Crt	Categorie folosință	Intravilan	Suprafața (mp)	Tarla	Parcelă	Nr. topo	Observații / Referințe
1	vie	NU	1.190	5	81/22	-	

Lungime Segmente

1) Valorile lungimilor segmentelor sunt obținute din proiecție în plan.

Punct început	X / Y	Punct sfârșit	X / Y	Lungime segment (** (m)
1	613.455,18 392.256,49	2	613.957,521 392.461,728	542.65
2	613.957,521 392.461,728	3	614.089,28 392.515,04	142.136
3	614.089,28 392.515,04	4	614.088,478 392.516,992	2.111
4	614.088,478 392.516,992	5	613.454,883 392.258,256	684.388
5	613.454,883 392.258,256	1	613.455,18 392.256,49	1.791

**** Lungimile segmentelor sunt determinate în planul de proiecție Stereo 70 și sunt rotunjite la 1 milimetru.**

***** Distanța dintre puncte este formată din segmente cumulate ce sunt mai mici decât valoarea 1 milimetru.**

**DATE DESPRE IMOBILUL NR. 1640**

Oficiul de Cadastru și Publicitate Imobiliară PRAHOVA
Biroul de Cadastru și Publicitate Imobiliară Ploiești

A. Partea I. Descrierea imobilului

TEREN Extravilan

Adresa: Jud. Prahova

Nr. Crt	Nr cadastral Nr. topografic	Suprafața* (mp)	Observații / Referințe
A1		357	Sector cadastral:5 Teren neimprejmuit;

B. Partea II. Proprietari și acte

Inscrieri privitoare la dreptul de proprietate și alte drepturi reale	Referințe
/	
Act Administrativ nr. 76772, din 18/05/2000 emis de CJPSDPAT (titlu de proprietate);	
B1	A1
Intabulare, drept de PROPRIETATE, dobandit prin Reconstituire, cota actuala 1/1 1) BUGA ION CONSTANTIN	

C. Partea III. SARCINI .

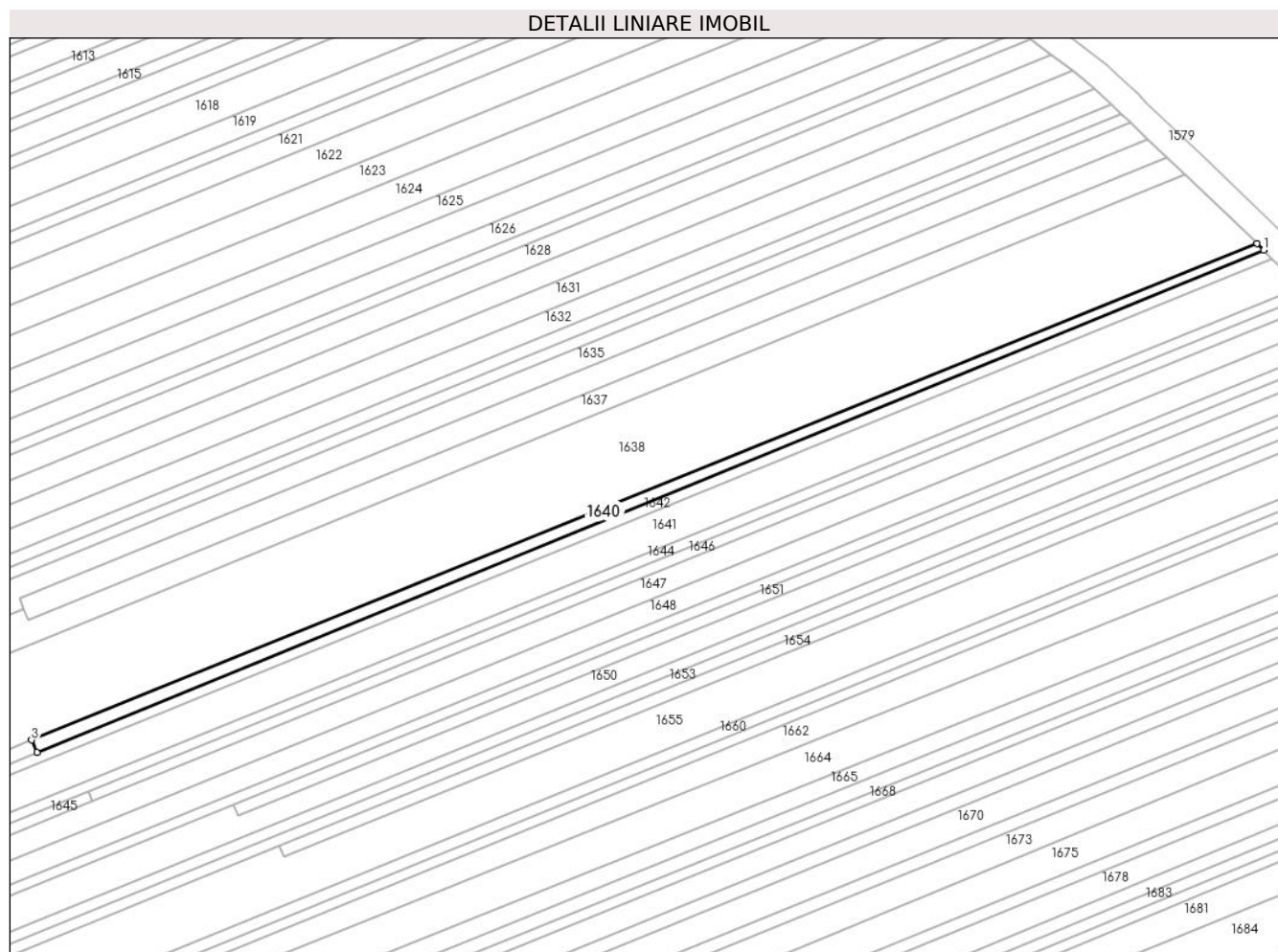
Inscrieri privind dezmembramintele dreptului de proprietate, drepturi reale de garanție și sarcini	Referințe
NU SUNT	

Anexa Nr. 1 La Partea I

Teren

Nr cadastral	Suprafața (mp)*	Observații / Referințe
	357	

* Suprafața este determinată în planul de proiecție Stereo 70.



Date referitoare la teren

Crt	Categorie folosință	Intra vilan	Suprafața (mp)	Tarla	Parcelă	Nr. topo	Observații / Referințe
1	vie	NU	357	5	81/23	-	

Lungime Segmente

1) Valorile lungimilor segmentelor sunt obținute din proiecție în plan.

Punct început	X / Y	Punct sfârșit	X / Y	Lungime segment (** (m)
1	614.279,961 392.593,056	2	614.278,882 392.594,088	1.494
2	614.278,882 392.594,088	3	614.088,478 392.516,992	205.42
3	614.088,478 392.516,992	4	614.089,28 392.515,04	2.111
4	614.089,28 392.515,04	1	614.279,961 392.593,056	206.024

** Lungimile segmentelor sunt determinate în planul de proiecție Stereo 70 și sunt rotunjite la 1 milimetru.

***** Distanţa dintre puncte este formată din segmente cumulate ce sunt mai mici decât valoarea 1 milimetru.**

**DATE DESPRE IMOBILUL NR. 1641**

Oficiul de Cadastru și Publicitate Imobiliară PRAHOVA
Biroul de Cadastru și Publicitate Imobiliară Ploiești

A. Partea I. Descrierea imobilului

TEREN Extravilan

Adresa: Jud. Prahova

Nr. Crt	Nr cadastral Nr. topografic	Suprafața* (mp)	Observații / Referințe
A1		5.851	Sector cadastral:5 Teren neimprejmuit;

B. Partea II. Proprietari și acte

Inscrieri privitoare la dreptul de proprietate și alte drepturi reale		Referințe
/		
Act Administrativ nr. 61864, din 04/11/1996 emis de CJPSDPAT (titlu de proprietate);		
B1	Intabulare, drept de PROPRIETATE, dobandit prin Reconstituire, cota actuala 1/1 1) DOBRESCU GHOERGHE 2) MADUSSI VALENTINA 3) DANILĂ VASILICA	A1

C. Partea III. SARCINI .


Inscrieri privind dezmembramintele dreptului de proprietate, drepturi reale de garanție și sarcini	Referințe
NU SUNT	

Anexa Nr. 1 La Partea I

Teren

Nr cadastral	Suprafața (mp)*	Observații / Referințe
	5.851	

* Suprafața este determinată în planul de proiecție Stereo 70.



Date referitoare la teren

Crt	Categorie folosință	Intra vilan	Suprafața (mp)	Tarla	Parcelă	Nr. topo	Observații / Referințe
1	vie	NU	5.851	5	81/20	-	

Lungime Segmente

1) Valorile lungimilor segmentelor sunt obținute din proiecție în plan.

Punct început	X / Y	Punct sfârșit	X / Y	Lungime segment (** (m)
1	613.830,858 392.402,286	2	614.285,909 392.587,377	491.254
2	614.285,909 392.587,377	3	614.281,297 392.591,778	6.375
3	614.281,297 392.591,778	4	613.958,34 392.459,776	348.892
4	613.958,34 392.459,776	5	613.957,521 392.461,728	2.117
5	613.957,521 392.461,728	6	613.455,18 392.256,49	542.65

Punct început	X / Y	Punct sfârșit	X / Y	Lungime segment (** (m)
6	613.455,18 392.256,49	7	613.456,419 392.249,128	7.465
7	613.456,419 392.249,128	1	613.830,858 392.402,286	404.551

** Lungimile segmentelor sunt determinate în planul de proiecție Stereo 70 și sunt rotunjite la 1 milimetru.

*** Distanța dintre puncte este formată din segmente cumulate ce sunt mai mici decât valoarea 1 milimetru.

**DATE DESPRE IMOBILUL NR. 1642**

Oficiul de Cadastru și Publicitate Imobiliară PRAHOVA
Biroul de Cadastru și Publicitate Imobiliară Ploiești

A. Partea I. Descrierea imobilului

TEREN Extravilan

Adresa: Jud. Prahova

Nr. Crt	Nr cadastral Nr. topografic	Suprafața* (mp)	Observații / Referințe
A1	21745	606	Sector cadastral:5 Teren neimprejmuit; IMOBIL INSCRIS IN CF SPORADIC 21745

B. Partea II. Proprietari și acte

Inscrieri privitoare la dreptul de proprietate și alte drepturi reale		Referințe
/		
Act Notarial nr. 513, din 03/07/2001 emis de BNP PROCOPIE STELIANA (contract de vanzare-cumparare);		
B1	Intabulare, drept de PROPRIETATE, dobandit prin Conventie, cota actuala 1/1 1) GASPARI MARIA 2) GASPARI MIHAI	A1

C. Partea III. SARCINI .

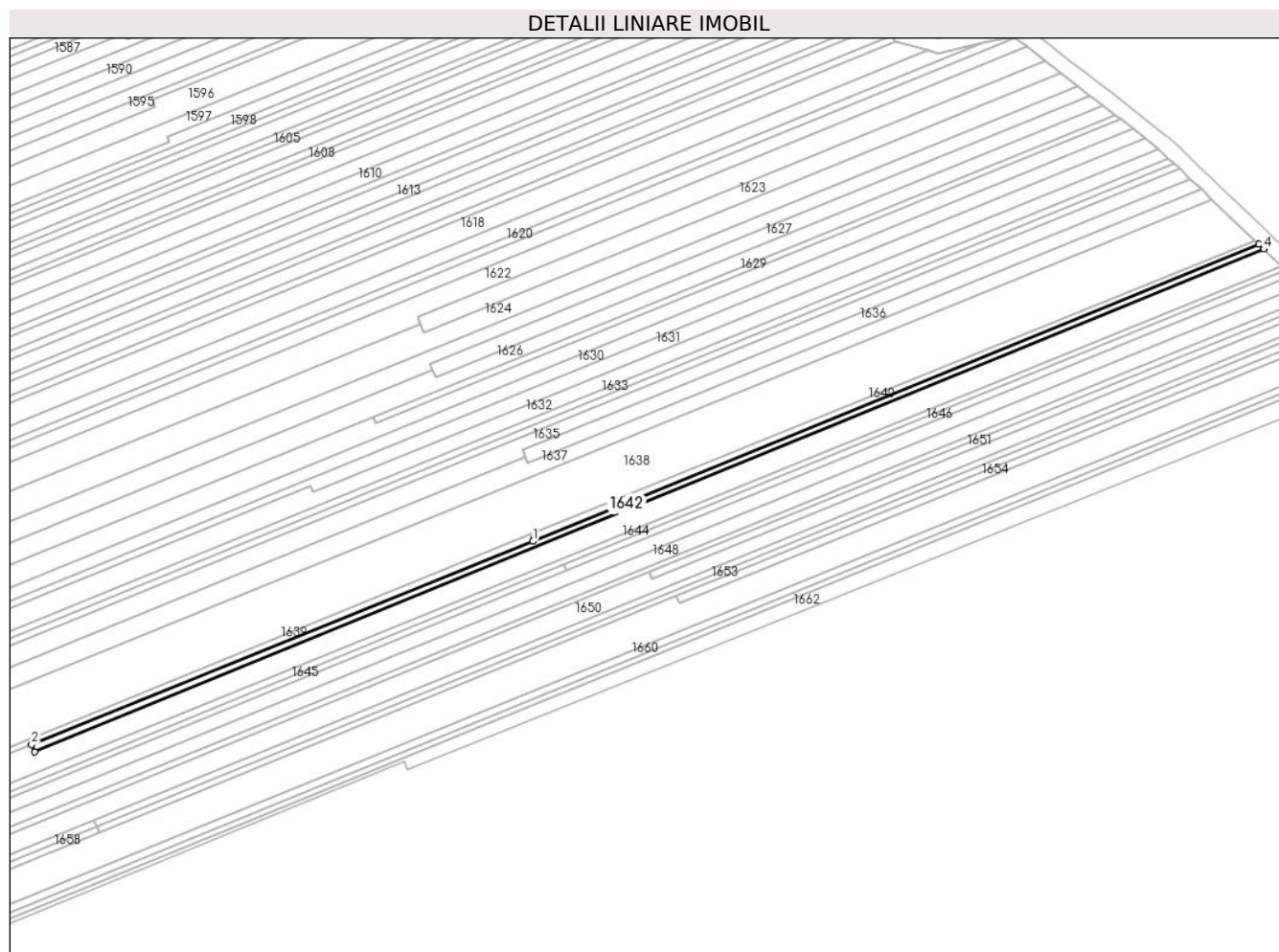
Inscrieri privind dezmembramintele dreptului de proprietate, drepturi reale de garanție și sarcini	Referințe
NU SUNT	

Anexa Nr. 1 La Partea I

Teren

Nr cadastral	Suprafața (mp)*	Observații / Referințe
21745	606	IMOBIL INSCRIS IN CF SPORADIC 21745

* Suprafața este determinată în planul de proiecție Stereo 70.



Date referitoare la teren

Crt	Categorie folosință	Intra vilan	Suprafața (mp)	Tarla	Parcelă	Nr. topo	Observații / Referințe
1	vie	NU	606	5	81/21	-	

Lungime Segmente

1) Valorile lungimilor segmentelor sunt obținute din proiecție în plan.

Punct început	X / Y	Punct sfârșit	X / Y	Lungime segment (** (m)
1	614.089,28 392.515,04	2	613.957,521 392.461,728	142.136
2	613.957,521 392.461,728	3	613.958,34 392.459,776	2.117
3	613.958,34 392.459,776	4	614.281,297 392.591,778	348.892
4	614.281,297 392.591,778	5	614.279,961 392.593,056	1.848
5	614.279,961 392.593,056	1	614.089,28 392.515,04	206.024

**** Lungimile segmentelor sunt determinate în planul de proiecție Stereo 70 și sunt rotunjite la 1 milimetru.**

***** Distanța dintre puncte este formată din segmente cumulate ce sunt mai mici decât valoarea 1 milimetru.**

**DATE DESPRE IMOBILUL NR. 1643**

Oficiul de Cadastru și Publicitate Imobiliară PRAHOVA
Biroul de Cadastru și Publicitate Imobiliară Ploiești

A. Partea I. Descrierea imobilului

TEREN Extravilan

Adresa: Jud. Prahova

Nr. Crt	Nr cadastral Nr. topografic	Suprafața* (mp)	Observații / Referințe
A1		705	Sector cadastral:5 Teren neimprejmuit;

B. Partea II. Proprietari și acte

Inscrieri privitoare la dreptul de proprietate și alte drepturi reale		Referințe
/		
Act Administrativ nr. 67769, din 31/03/1997 emis de CJPSDPAT (titlu de proprietate);		
B1	Intabulare, drept de PROPRIETATE, dobandit prin Reconstituire, cota actuala 1/1	A1
	1) PETRESCU GHEORGHE 2) PETRESCU AURICĂ	

C. Partea III. SARCINI .


Inscrieri privind dezmembramintele dreptului de proprietate, drepturi reale de garanție și sarcini	Referințe
NU SUNT	

Anexa Nr. 1 La Partea I

Teren

Nr cadastral	Suprafața (mp)*	Observații / Referințe
	705	

* Suprafața este determinată în planul de proiecție Stereo 70.



Date referitoare la teren

Crt	Categorie folosință	Intra vilan	Suprafața (mp)	Tarla	Parcelă	Nr. topo	Observații / Referințe
1	vie	NU	705	5	81/18	-	

Lungime Segmente

1) Valorile lungimilor segmentelor sunt obținute din proiecție în plan.

Punct început	X / Y	Punct sfârșit	X / Y	Lungime segment (** (m)
1	613.456,624 392.247,908	2	613.831,746 392.400,188	404.852
2	613.831,746 392.400,188	3	613.830,858 392.402,286	2.278
3	613.830,858 392.402,286	4	613.456,419 392.249,128	404.551
4	613.456,419 392.249,128	1	613.456,624 392.247,908	1.237

** Lungimile segmentelor sunt determinate în planul de proiecție Stereo 70 și sunt rotunjite la 1 milimetru.

***** Distanţa dintre puncte este formată din segmente cumulate ce sunt mai mici decât valoarea 1 milimetru.**

**DATE DESPRE IMOBILUL NR. 1644**

Oficiul de Cadastru și Publicitate Imobiliară PRAHOVA
Biroul de Cadastru și Publicitate Imobiliară Ploiești

A. Partea I. Descrierea imobilului

TEREN Extravilan

Adresa: Jud. Prahova

Nr. Crt	Nr cadastral Nr. topografic	Suprafața* (mp)	Observații / Referințe
A1	20118	857	Sector cadastral:5 Teren neimprejmuit; IMOBIL INSCRIS IN CF SPORADIC 20118

B. Partea II. Proprietari și acte

Inscrieri privitoare la dreptul de proprietate și alte drepturi reale		Referințe
/		
Act Notarial nr. 579, din 20/05/1997 emis de BNP CĂLIN MARIA (act de partaj);		
B1	Intabulare, drept de PROPRIETATE, dobandit prin Conventie, cota actuala 1/1 1) TEODORESCU DUMITRU	A1

C. Partea III. SARCINI .

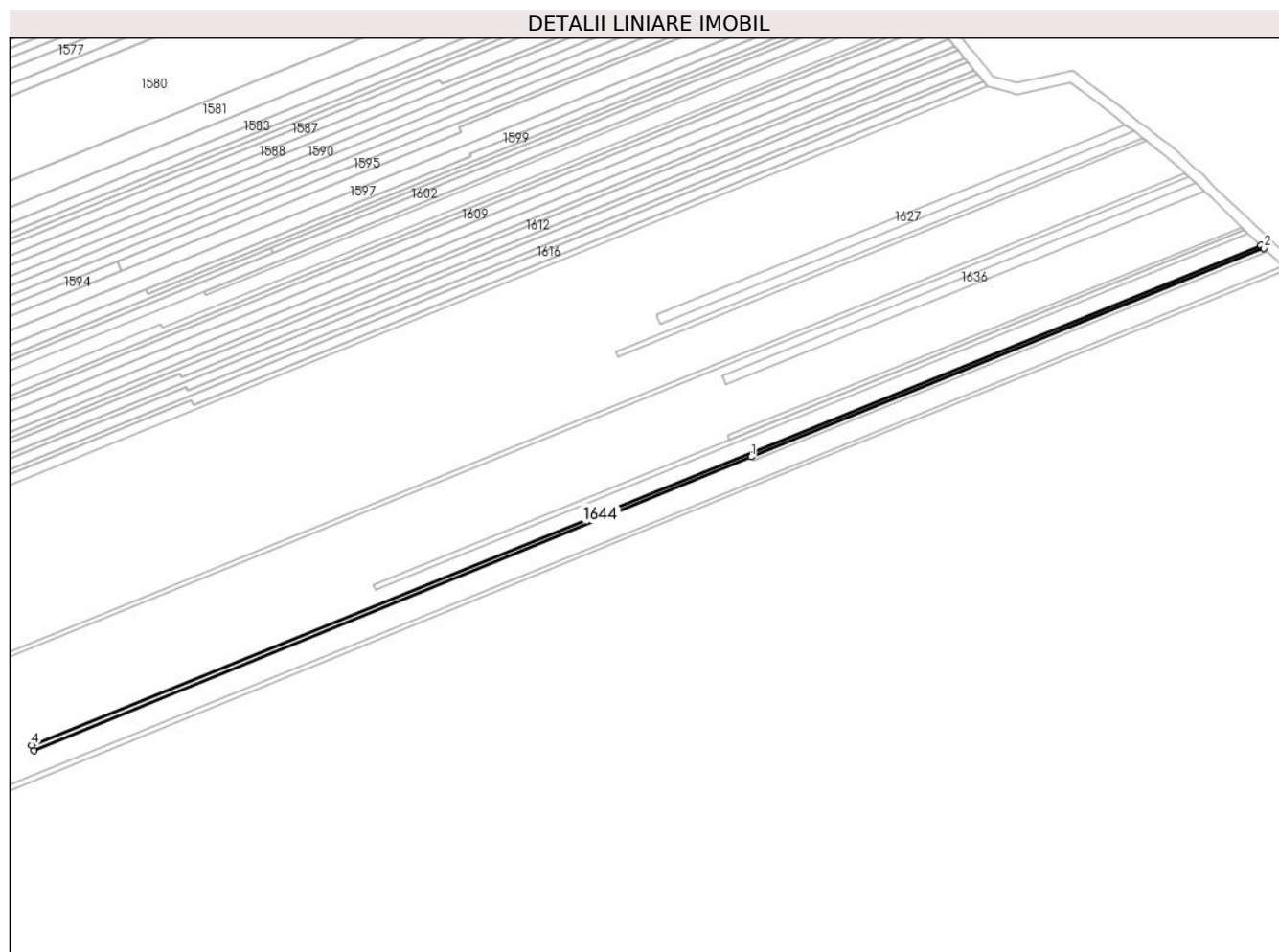
Inscrieri privind dezmembramintele dreptului de proprietate, drepturi reale de garanție și sarcini	Referințe
NU SUNT	

Anexa Nr. 1 La Partea I

Teren

Nr cadastral	Suprafața (mp)*	Observații / Referințe
20118	857	IMOBIL INSCRIS IN CF SPORADIC 20118

* Suprafața este determinată în planul de proiecție Stereo 70.



Date referitoare la teren

Crt	Categorie folosință	Intra vilan	Suprafața (mp)	Tarla	Parcelă	Nr. topo	Observații / Referințe
1	vie	NU	857	5	81/19	-	

Lungime Segmente

1) Valorile lungimilor segmentelor sunt obținute din proiecție în plan.

Punct început	X / Y	Punct sfârșit	X / Y	Lungime segment (** (m)
1	614.097,312 392.509,027	2	614.287,127 392.586,217	204.91
2	614.287,127 392.586,217	3	614.285,909 392.587,377	1.682
3	614.285,909 392.587,377	4	613.830,858 392.402,286	491.254
4	613.830,858 392.402,286	5	613.831,746 392.400,188	2.278
5	613.831,746 392.400,188	1	614.097,312 392.509,027	287.003

**** Lungimile segmentelor sunt determinate în planul de proiecție Stereo 70 și sunt rotunjite la 1 milimetru.**

***** Distanța dintre puncte este formată din segmente cumulate ce sunt mai mici decât valoarea 1 milimetru.**

**DATE DESPRE IMOBILUL NR. 1645**

Oficiul de Cadastru și Publicitate Imobiliară PRAHOVA
Biroul de Cadastru și Publicitate Imobiliară Ploiești

A. Partea I. Descrierea imobilului

TEREN Extravilan

Adresa: Jud. Prahova

Nr. Crt	Nr cadastral Nr. topografic	Suprafața* (mp)	Observații / Referințe
A1		1.205	Sector cadastral:5 Teren neimprejmuit;

B. Partea II. Proprietari și acte

Inscrieri privitoare la dreptul de proprietate și alte drepturi reale		Referințe
/		
Act Administrativ nr. 71679, din 25/03/1998 emis de CJPSDPAT (titlu de proprietate);		
B1	Intabulare, drept de PROPRIETATE, dobandit prin Reconstituire, cota actuala 1/1 1) LUPU ELENA 2) DUCA ILEANA	A1

C. Partea III. SARCINI .


Inscrieri privind dezmembramintele dreptului de proprietate, drepturi reale de garanție și sarcini	Referințe
NU SUNT	

Anexa Nr. 1 La Partea I

Teren

Nr cadastral	Suprafața (mp)*	Observații / Referințe
	1.205	

* Suprafața este determinată în planul de proiecție Stereo 70.



Date referitoare la teren

Crt	Categorie folosință	Intravilan	Suprafața (mp)	Tarla	Parcelă	Nr. topo	Observații / Referințe
1	vie	NU	1.205	5	81/17	-	

Lungime Segmente

1) Valorile lungimilor segmentelor sunt obținute din proiecție în plan.

Punct început	X / Y	Punct sfârșit	X / Y	Lungime segment (** (m)
1	614.097,963 392.507,43	2	614.097,312 392.509,027	1.725
2	614.097,312 392.509,027	3	613.831,746 392.400,188	287.003
3	613.831,746 392.400,188	4	613.456,624 392.247,908	404.852
4	613.456,624 392.247,908	5	613.457,019 392.245,566	2.375
5	613.457,019 392.245,566	1	614.097,963 392.507,43	692.373

**** Lungimile segmentelor sunt determinate în planul de proiecție Stereo 70 și sunt rotunjite la 1 milimetru.**

***** Distanța dintre puncte este formată din segmente cumulate ce sunt mai mici decât valoarea 1 milimetru.**

**DATE DESPRE IMOBILUL NR. 1646**

Oficiul de Cadastru și Publicitate Imobiliară PRAHOVA
Biroul de Cadastru și Publicitate Imobiliară Ploiești

A. Partea I. Descrierea imobilului

TEREN Extravilan

Adresa: Jud. Prahova

Nr. Crt	Nr cadastral Nr. topografic	Suprafața* (mp)	Observații / Referințe
A1		357	Sector cadastral:5 Teren neimprejmuit;

B. Partea II. Proprietari și acte

Inscrieri privitoare la dreptul de proprietate și alte drepturi reale		Referințe
/		
Act Administrativ nr. 67769, din 31/03/1997 emis de CJPSDPAT (titlu de proprietate);		
B1	Intabulare, drept de PROPRIETATE, dobandit prin Reconstituire, cota actuala 1/1 1) PETRESCU AURICĂ 2) PETRESCU GHEORGHE	A1

C. Partea III. SARCINI .

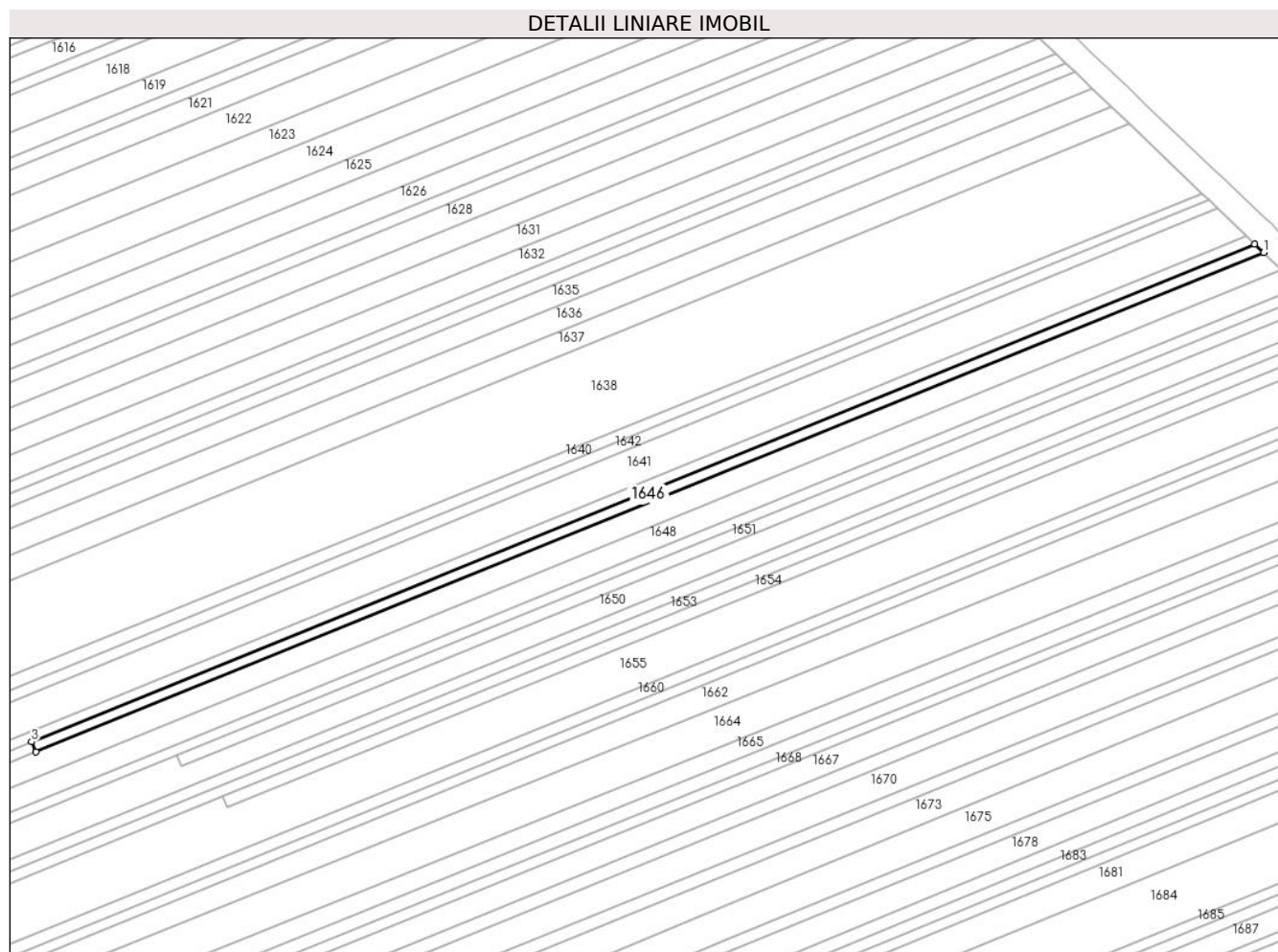
Inscrieri privind dezmembramintele dreptului de proprietate, drepturi reale de garanție și sarcini	Referințe
NU SUNT	

Anexa Nr. 1 La Partea I

Teren

Nr cadastral	Suprafața (mp)*	Observații / Referințe
	357	

* Suprafața este determinată în planul de proiecție Stereo 70.



Date referitoare la teren

Crt	Categorie folosință	Intra vilan	Suprafața (mp)	Tarla	Parcelă	Nr. topo	Observații / Referințe
1	vie	NU	357	5	81/18/1	-	

Lungime Segmente

1) Valorile lungimilor segmentelor sunt obținute din proiecție în plan.

Punct început	X / Y	Punct sfârșit	X / Y	Lungime segment (** (m)
1	614.288,516 392.584,887	2	614.287,127 392.586,217	1.922
2	614.287,127 392.586,217	3	614.097,312 392.509,027	204.91
3	614.097,312 392.509,027	4	614.097,963 392.507,43	1.725
4	614.097,963 392.507,43	1	614.288,516 392.584,887	205.694

** Lungimile segmentelor sunt determinate în planul de proiecție Stereo 70 și sunt rotunjite la 1 milimetru.

***** Distanţa dintre puncte este formată din segmente cumulate ce sunt mai mici decât valoarea 1 milimetru.**

**DATE DESPRE IMOBILUL NR. 1647**

Oficiul de Cadastru și Publicitate Imobiliară PRAHOVA
Biroul de Cadastru și Publicitate Imobiliară Ploiești

A. Partea I. Descrierea imobilului

TEREN Extravilan

Adresa: Jud. Prahova

Nr. Crt	Nr cadastral Nr. topografic	Suprafața* (mp)	Observații / Referințe
A1		3.124	Sector cadastral:5 Teren neimprejmuit;

B. Partea II. Proprietari și acte

Inscrieri privitoare la dreptul de proprietate și alte drepturi reale	Referințe
/	
Act Administrativ nr. 61831, din 03/10/1996 emis de CJPSDPAT (titlu de proprietate);	
B1	A1
Intabulare, drept de PROPRIETATE, dobandit prin Reconstituire, cota actuala 1/1 1) OȚELEA DUMITRU ION	

C. Partea III. SARCINI .

Inscrieri privind dezmembramintele dreptului de proprietate, drepturi reale de garanție și sarcini	Referințe
NU SUNT	

Anexa Nr. 1 La Partea I

Teren

Nr cadastral	Suprafața (mp)*	Observații / Referințe
	3.124	

* Suprafața este determinată în planul de proiecție Stereo 70.



Date referitoare la teren

Crt	Categorie folosință	Intra vilan	Suprafața (mp)	Tarla	Parcelă	Nr. topo	Observații / Referințe
1	vie	NU	3.124	5	81/16	-	

Lungime Segmente

1) Valorile lungimilor segmentelor sunt obținute din proiecție în plan.

Punct început	X / Y	Punct sfârșit	X / Y	Lungime segment (** (m)
1	613.457,558 392.242,364	2	614.291,306 392.582,245	900.364
2	614.291,306 392.582,245	3	614.288,516 392.584,887	3.843
3	614.288,516 392.584,887	4	614.097,963 392.507,43	205.694
4	614.097,963 392.507,43	5	613.457,019 392.245,566	692.373
5	613.457,019 392.245,566	1	613.457,558 392.242,364	3.247

**** Lungimile segmentelor sunt determinate în planul de proiecție Stereo 70 și sunt rotunjite la 1 milimetru.**

***** Distanța dintre puncte este formată din segmente cumulate ce sunt mai mici decât valoarea 1 milimetru.**

**DATE DESPRE IMOBILUL NR. 1648**

Oficiul de Cadastru și Publicitate Imobiliară PRAHOVA
Biroul de Cadastru și Publicitate Imobiliară Ploiești

A. Partea I. Descrierea imobilului

TEREN Extravilan

Adresa: Jud. Prahova

Nr. Crt	Nr cadastral Nr. topografic	Suprafața* (mp)	Observații / Referințe
A1		3.124	Sector cadastral:5 Teren neimprejmuit;

B. Partea II. Proprietari și acte

Inscrieri privitoare la dreptul de proprietate și alte drepturi reale		Referințe
/		
Act Administrativ nr. 76730, din 15/05/2000 emis de CJPSDPAT (titlu de proprietate);		
B1	Intabulare, drept de PROPRIETATE, dobandit prin Reconstituire, cota actuala 1/1 1) DAVID FILOFTEIA 2) OȚELEA IOAN 3) OȚELEA GRIGORE	A1

C. Partea III. SARCINI .


Inscrieri privind dezmembramintele dreptului de proprietate, drepturi reale de garanție și sarcini	Referințe
NU SUNT	

Anexa Nr. 1 La Partea I

Teren

Nr cadastral	Suprafața (mp)*	Observații / Referințe
	3.124	

* Suprafața este determinată în planul de proiecție Stereo 70.



Date referitoare la teren

Crt	Categorie folosință	Intra vilan	Suprafața (mp)	Tarla	Parcelă	Nr. topo	Observații / Referințe
1	vie	NU	3.124	5	81/15	-	

Lungime Segmente

1) Valorile lungimilor segmentelor sunt obținute din proiecție în plan.

Punct început	X / Y	Punct sfârșit	X / Y	Lungime segment (** (m)
1	613.701,65 392.338,359	2	614.294,247 392.579,58	639.812
2	614.294,247 392.579,58	3	614.291,306 392.582,245	3.969
3	614.291,306 392.582,245	4	613.457,558 392.242,364	900.364
4	613.457,558 392.242,364	5	613.458,226 392.238,395	4.025
5	613.458,226 392.238,395	1	613.701,65 392.338,359	263.15

**** Lungimile segmentelor sunt determinate în planul de proiecție Stereo 70 și sunt rotunjite la 1 milimetru.**

***** Distanța dintre puncte este formată din segmente cumulate ce sunt mai mici decât valoarea 1 milimetru.**

**DATE DESPRE IMOBILUL NR. 1649**

Oficiul de Cadastru și Publicitate Imobiliară PRAHOVA
Biroul de Cadastru și Publicitate Imobiliară Ploiești

A. Partea I. Descrierea imobilului

TEREN Extravilan

Adresa: Jud. Prahova

Nr. Crt	Nr cadastral Nr. topografic	Suprafața* (mp)	Observații / Referințe
A1		1.107	Sector cadastral:5 Teren neimprejmuit;

B. Partea II. Proprietari și acte

Inscrieri privitoare la dreptul de proprietate și alte drepturi reale		Referințe
/		
Act Administrativ nr. 64694, din 04/03/1997 emis de CJPSDPAT (titlu de proprietate);		
B1	Intabulare, drept de PROPRIETATE, dobandit prin Reconstituire, cota actuala 1/1 1) CONDURĂȚEANU GHEORGHE VASILE	A1

C. Partea III. SARCINI .

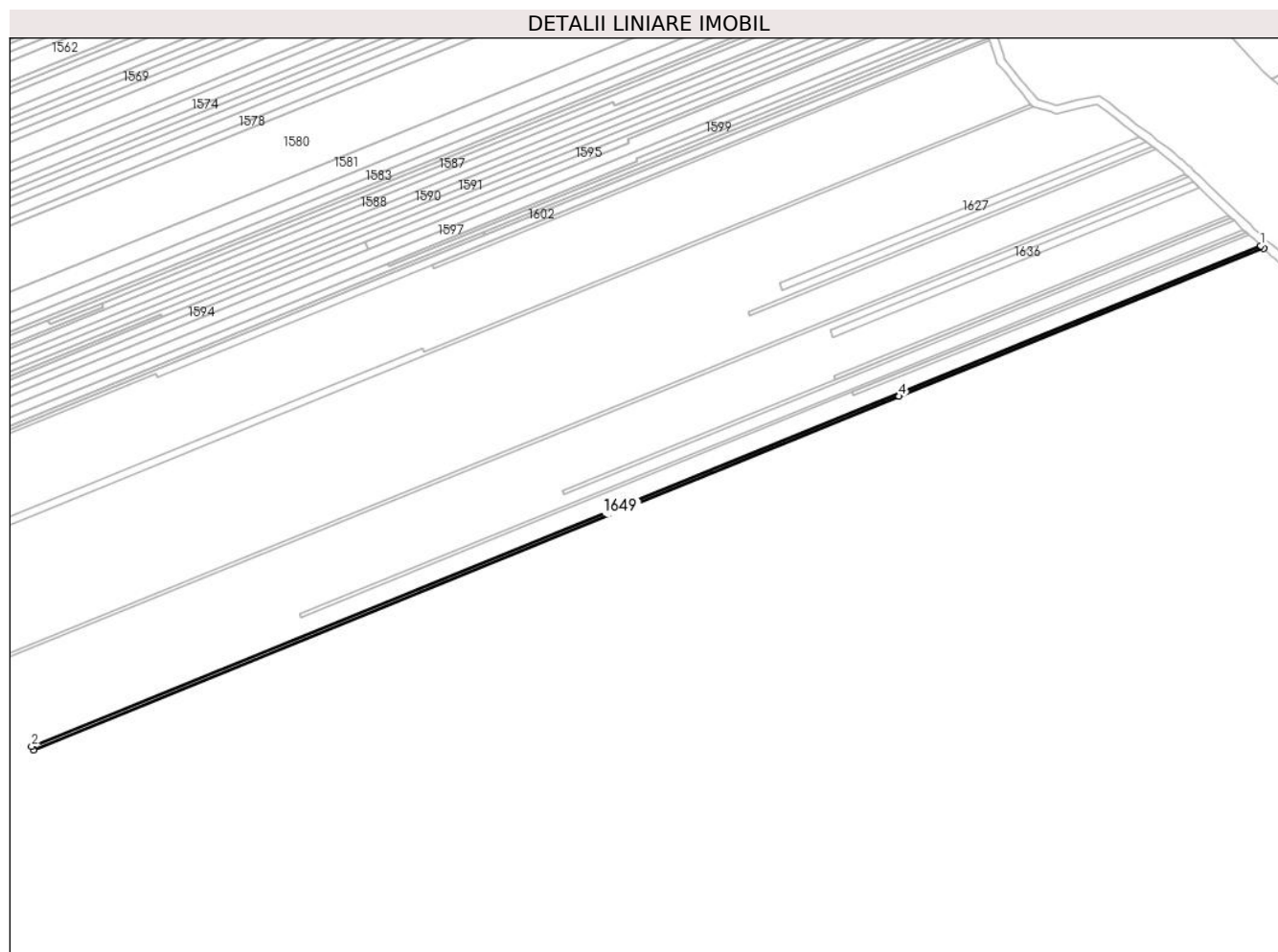
Inscrieri privind dezmembramintele dreptului de proprietate, drepturi reale de garanție și sarcini	Referințe
NU SUNT	

Anexa Nr. 1 La Partea I

Teren

Nr cadastral	Suprafața (mp)*	Observații / Referințe
	1.107	

* Suprafața este determinată în planul de proiecție Stereo 70.



Date referitoare la teren

Crt	Categorie folosință	Intravilan	Suprafața (mp)	Tarla	Parcelă	Nr. topo	Observații / Referințe
1	vie	NU	1.107	5	81/14	-	

Lungime Segmente

1) Valorile lungimilor segmentelor sunt obținute din proiecție în plan.

Punct început	X / Y	Punct sfârșit	X / Y	Lungime segment (** (m)
1	614.294,247 392.579,58	2	613.701,65 392.338,359	639.812
2	613.701,65 392.338,359	3	613.702,444 392.336,448	2.069
3	613.702,444 392.336,448	4	614.119,906 392.507,013	450.962
4	614.119,906 392.507,013	5	614.295,692 392.578,274	189.681
5	614.295,692 392.578,274	1	614.294,247 392.579,58	1.948

**** Lungimile segmentelor sunt determinate în planul de proiecție Stereo 70 și sunt rotunjite la 1 milimetru.**

***** Distanța dintre puncte este formată din segmente cumulate ce sunt mai mici decât valoarea 1 milimetru.**

**DATE DESPRE IMOBILUL NR. 1650**

Oficiul de Cadastru și Publicitate Imobiliară PRAHOVA
Biroul de Cadastru și Publicitate Imobiliară Ploiești

A. Partea I. Descrierea imobilului

TEREN Extravilan

Adresa: Jud. Prahova

Nr. Crt	Nr cadastral Nr. topografic	Suprafața* (mp)	Observații / Referințe
A1		4.331	Sector cadastral:5 Teren neimprejmuit;

B. Partea II. Proprietari și acte

Inscrieri privitoare la dreptul de proprietate și alte drepturi reale	Referințe
/	
Act Administrativ nr. 62882, din 03/12/1996 emis de CJPSDPAT (titlu de proprietate);	
B1	A1
Intabulare, drept de PROPRIETATE, dobandit prin Reconstituire, cota actuala 1/1 1) ENACHE CONSTANTIN	

C. Partea III. SARCINI .


Inscrieri privind dezmembramintele dreptului de proprietate, drepturi reale de garanție și sarcini	Referințe
NU SUNT	

Anexa Nr. 1 La Partea I

Teren

Nr cadastral	Suprafața (mp)*	Observații / Referințe
	4.331	

* Suprafața este determinată în planul de proiecție Stereo 70.



Date referitoare la teren

Crt	Categorie folosință	Intravilan	Suprafața (mp)	Tarla	Parcelă	Nr. topo	Observații / Referințe
1	vie	NU	4.331	5	81/11	-	

Lungime Segmente

1) Valorile lungimilor segmentelor sunt obținute din proiecție în plan.

Punct început	X / Y	Punct sfârșit	X / Y	Lungime segment (** (m)
1	613.459,387 392.231,496	2	613.973,901 392.441,894	555.871
2	613.973,901 392.441,894	3	614.299,812 392.574,56	351.878
3	614.299,812 392.574,56	4	614.297,239 392.576,881	3.465
4	614.297,239 392.576,881	5	614.120,616 392.505,272	190.587
5	614.120,616 392.505,272	6	614.119,906 392.507,013	1.88

Punct început	X / Y	Punct sfârșit	X / Y	Lungime segment (** (m)
6	614.119,906 392.507,013	7	613.702,444 392.336,448	450.962
7	613.702,444 392.336,448	8	613.458,462 392.236,993	263.474
8	613.458,462 392.236,993	1	613.459,387 392.231,496	5.575

** Lungimile segmentelor sunt determinate în planul de proiecție Stereo 70 și sunt rotunjite la 1 milimetru.

*** Distanța dintre puncte este formată din segmente cumulate ce sunt mai mici decât valoarea 1 milimetru.

**DATE DESPRE IMOBILUL NR. 1651**

Oficiul de Cadastru și Publicitate Imobiliară PRAHOVA
Biroul de Cadastru și Publicitate Imobiliară Ploiești

A. Partea I. Descrierea imobilului

TEREN Extravilan

Adresa: Jud. Prahova

Nr. Crt	Nr cadastral Nr. topografic	Suprafața* (mp)	Observații / Referințe
A1		357	Sector cadastral:5 Teren neimprejmuit;

B. Partea II. Proprietari și acte

Inscrieri privitoare la dreptul de proprietate și alte drepturi reale	Referințe
/	
Act Administrativ nr. 60987, din 04/09/1996 emis de CJPSDPAT (titlu de proprietate);	
B1	A1
Intabulare, drept de PROPRIETATE, dobandit prin Reconstituire, cota actuala 1/1	
1) EPARU ALEXE GHEORGHE	

C. Partea III. SARCINI .

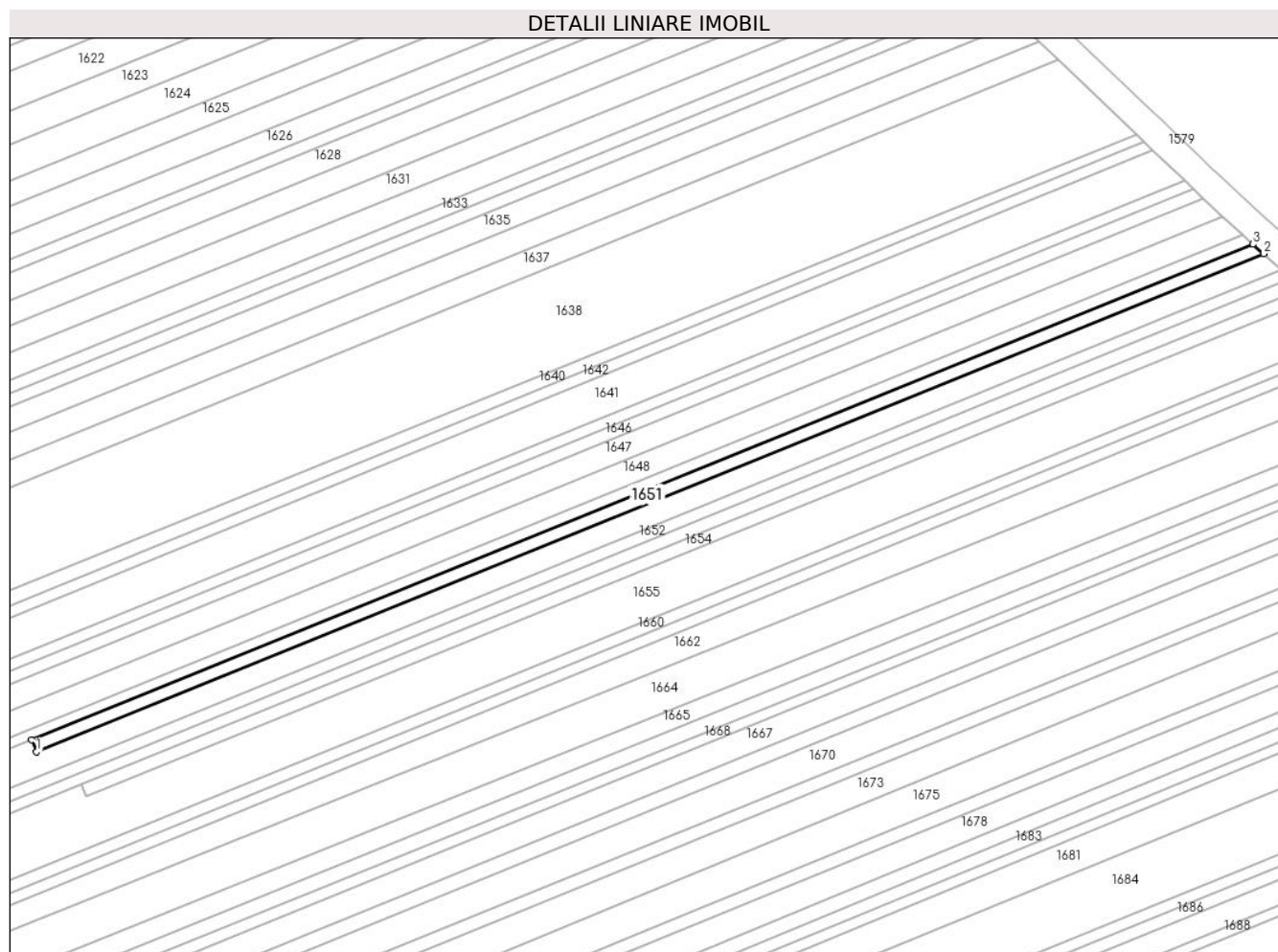
Inscrieri privind dezmembramintele dreptului de proprietate, drepturi reale de garanție și sarcini	Referințe
NU SUNT	

Anexa Nr. 1 La Partea I

Teren

Nr cadastral	Suprafața (mp)*	Observații / Referințe
	357	

* Suprafața este determinată în planul de proiecție Stereo 70.



Date referitoare la teren

Crt	Categorie folosință	Intravilan	Suprafața (mp)	Tarla	Parcelă	Nr. topo	Observații / Referințe
1	vie	NU	357	5	81/12	-	

Lungime Segmente

1) Valorile lungimilor segmentelor sunt obținute din proiecție în plan.

Punct început	X / Y	Punct sfârșit	X / Y	Lungime segment (** (m)
1	614.120,616 392.505,272	2	614.297,239 392.576,881	190.587
2	614.297,239 392.576,881	3	614.295,692 392.578,274	2.082
3	614.295,692 392.578,274	4	614.119,906 392.507,013	189.681
4	614.119,906 392.507,013	1	614.120,616 392.505,272	1.88

** Lungimile segmentelor sunt determinate în planul de proiecție Stereo 70 și sunt rotunjite la 1 milimetru.

***** Distanţa dintre puncte este formată din segmente cumulate ce sunt mai mici decât valoarea 1 milimetru.**

**DATE DESPRE IMOBILUL NR. 1652**

Oficiul de Cadastru și Publicitate Imobiliară PRAHOVA
Biroul de Cadastru și Publicitate Imobiliară Ploiești

A. Partea I. Descrierea imobilului

TEREN Extravilan

Adresa: Jud. Prahova

Nr. Crt	Nr cadastral Nr. topografic	Suprafața* (mp)	Observații / Referințe
A1		606	Sector cadastral:5 Teren neimprejmuit;

B. Partea II. Proprietari și acte

Inscrieri privitoare la dreptul de proprietate și alte drepturi reale	Referințe
/	
Act Administrativ nr. 76712, din 15/05/2000 emis de CJPSDPAT (titlu de proprietate);	
B1	A1
Intabulare, drept de PROPRIETATE, dobandit prin Reconstituire, cota actuala 1/1 1) NEAGU NICOLAE	

C. Partea III. SARCINI .

Inscrieri privind dezmembramintele dreptului de proprietate, drepturi reale de garanție și sarcini	Referințe
NU SUNT	


Anexa Nr. 1 La Partea I

Teren

Nr cadastral	Suprafața (mp)*	Observații / Referințe
	606	

* Suprafața este determinată în planul de proiecție Stereo 70.

DETALII LINIARE IMOBIL



Date referitoare la teren

Crt	Categorie folosință	Intravilan	Suprafața (mp)	Tarla	Parcelă	Nr. topo	Observații / Referințe
1	vie	NU	606	5	81/10	-	

Lungime Segmente

1) Valorile lungimilor segmentelor sunt obținute din proiecție în plan.

Punct început	X / Y	Punct sfârșit	X / Y	Lungime segment (** (m)
1	613.974,595 392.440,196	2	614.301,139 392.573,363	352.654
2	614.301,139 392.573,363	3	614.299,812 392.574,56	1.787
3	614.299,812 392.574,56	4	613.973,901 392.441,894	351.878
4	613.973,901 392.441,894	1	613.974,595 392.440,196	1.833

** Lungimile segmentelor sunt determinate în planul de proiecție Stereo 70 și sunt rotunjite la 1 milimetru.

***** Distanţa dintre puncte este formată din segmente cumulate ce sunt mai mici decât valoarea 1 milimetru.**

**DATE DESPRE IMOBILUL NR. 1653**

Oficiul de Cadastru și Publicitate Imobiliară PRAHOVA
Biroul de Cadastru și Publicitate Imobiliară Ploiești

A. Partea I. Descrierea imobilului

TEREN Extravilan

Adresa: Jud. Prahova

Nr. Crt	Nr cadastral Nr. topografic	Suprafața* (mp)	Observații / Referințe
A1		606	Sector cadastral:5 Teren neimprejmuit;

B. Partea II. Proprietari și acte

Inscrieri privitoare la dreptul de proprietate și alte drepturi reale	Referințe
/	
Act Administrativ nr. 61890, din 04/11/1996 emis de CJPSDPAT (titlu de proprietate);	
B1	A1
Intabulare, drept de PROPRIETATE, dobandit prin Reconstituire, cota actuala 1/1 1) POPESCU LUCIA	

C. Partea III. SARCINI .

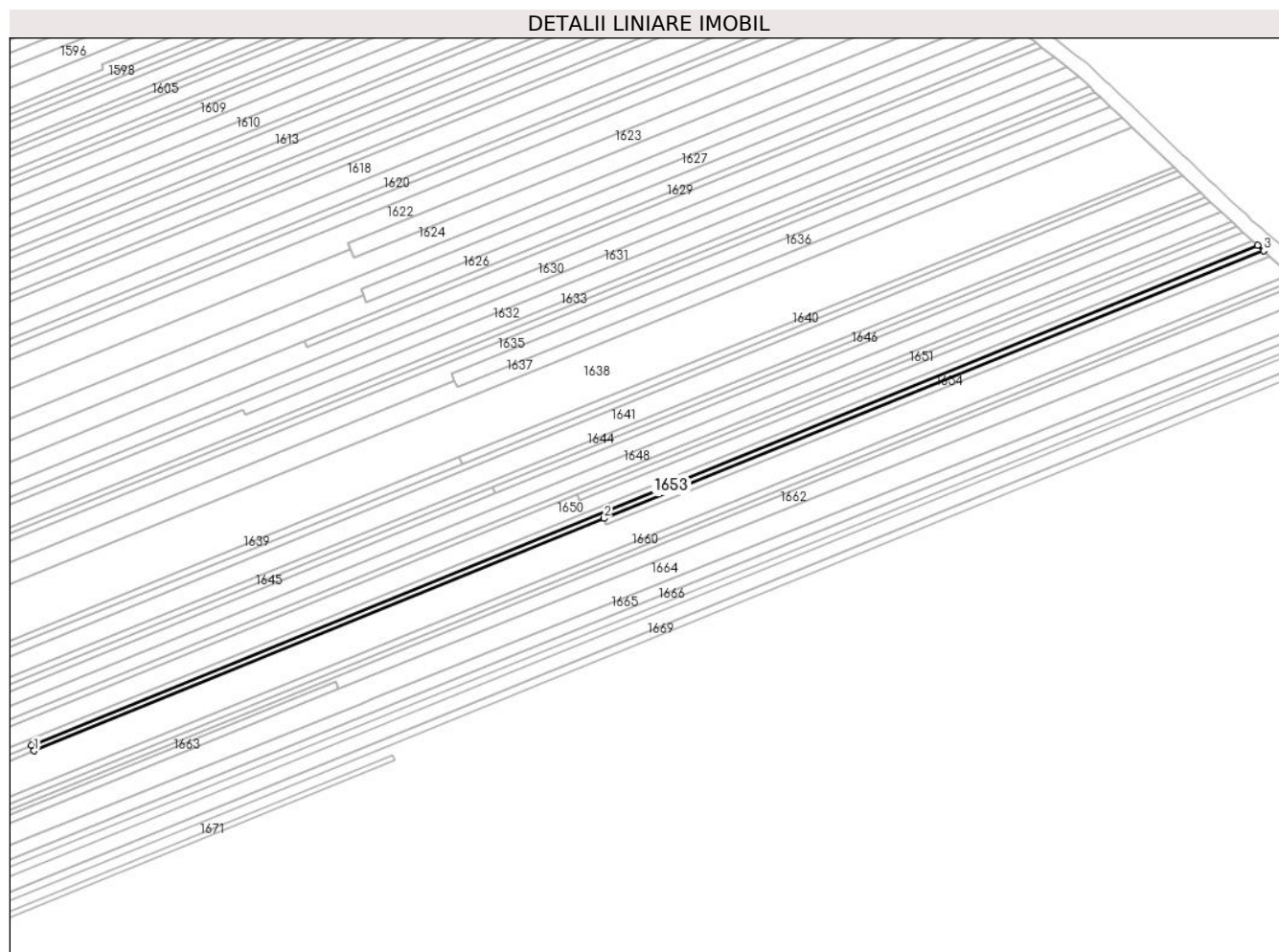
Inscrieri privind dezmembramintele dreptului de proprietate, drepturi reale de garanție și sarcini	Referințe
NU SUNT	

Anexa Nr. 1 La Partea I

Teren

Nr cadastral	Suprafața (mp)*	Observații / Referințe
	606	

* Suprafața este determinată în planul de proiecție Stereo 70.



Date referitoare la teren

Crt	Categorie folosință	Intra vilan	Suprafața (mp)	Tarla	Parcelă	Nr. topo	Observații / Referințe
1	vie	NU	606	5	81/8	-	

Lungime Segmente

1) Valorile lungimilor segmentelor sunt obținute din proiecție în plan.

Punct început	X / Y	Punct sfârșit	X / Y	Lungime segment (** (m)
1	613.975,275 392.438,739	2	614.127,011 392.500,601	163.862
2	614.127,011 392.500,601	3	614.302,782 392.571,882	189.674
3	614.302,782 392.571,882	4	614.301,139 392.573,363	2.212
4	614.301,139 392.573,363	5	613.974,595 392.440,196	352.654
5	613.974,595 392.440,196	1	613.975,275 392.438,739	1.609

**** Lungimile segmentelor sunt determinate în planul de proiecție Stereo 70 și sunt rotunjite la 1 milimetru.**

***** Distanța dintre puncte este formată din segmente cumulate ce sunt mai mici decât valoarea 1 milimetru.**

**DATE DESPRE IMOBILUL NR. 1654**

Oficiul de Cadastru și Publicitate Imobiliară PRAHOVA
Biroul de Cadastru și Publicitate Imobiliară Ploiești

A. Partea I. Descrierea imobilului

TEREN Extravilan

Adresa: Jud. Prahova

Nr. Crt	Nr cadastral Nr. topografic	Suprafața* (mp)	Observații / Referințe
A1	22487	357	Sector cadastral:5 Teren neimprejmuit; IMOBIL INSCRIS IN CF SPORADIC 22487

B. Partea II. Proprietari și acte

Inscrieri privitoare la dreptul de proprietate și alte drepturi reale		Referințe
1 / 06/07/2017		
Act Notarial nr. 294, din 20/07/2016 emis de NP MARIA CALIN (act administrativ nr 69605 din 05.05.1997, emis de C.J.P.S.D.P.A.T. PRAHOVA);		
B1	Intabulare, drept de PROPRIETATEmostenire, dobandit prin Succesiune, cota actuala 1/1 1) STERIE MARIA	A1
/		
Act Notarial nr. 1910, din 02/10/2017 emis de NP Calin Maria;		
B2	se noteaza promisiunea bilaterala de vanzare cumparare incheiata intre Sterie Maria in calitate de promitenta vanzatoare si Capatiou Monica in calitate de promitenta cumparatoare cu termen de perfectare a contractului de vanzare cumparare in forma autentica pana la data de 02.11.2020 1) STERIE MARIA	A1

C. Partea III. SARCINI .

Inscrieri privind dezmembramintele dreptului de proprietate, drepturi reale de garanție și sarcini	Referințe
NU SUNT	

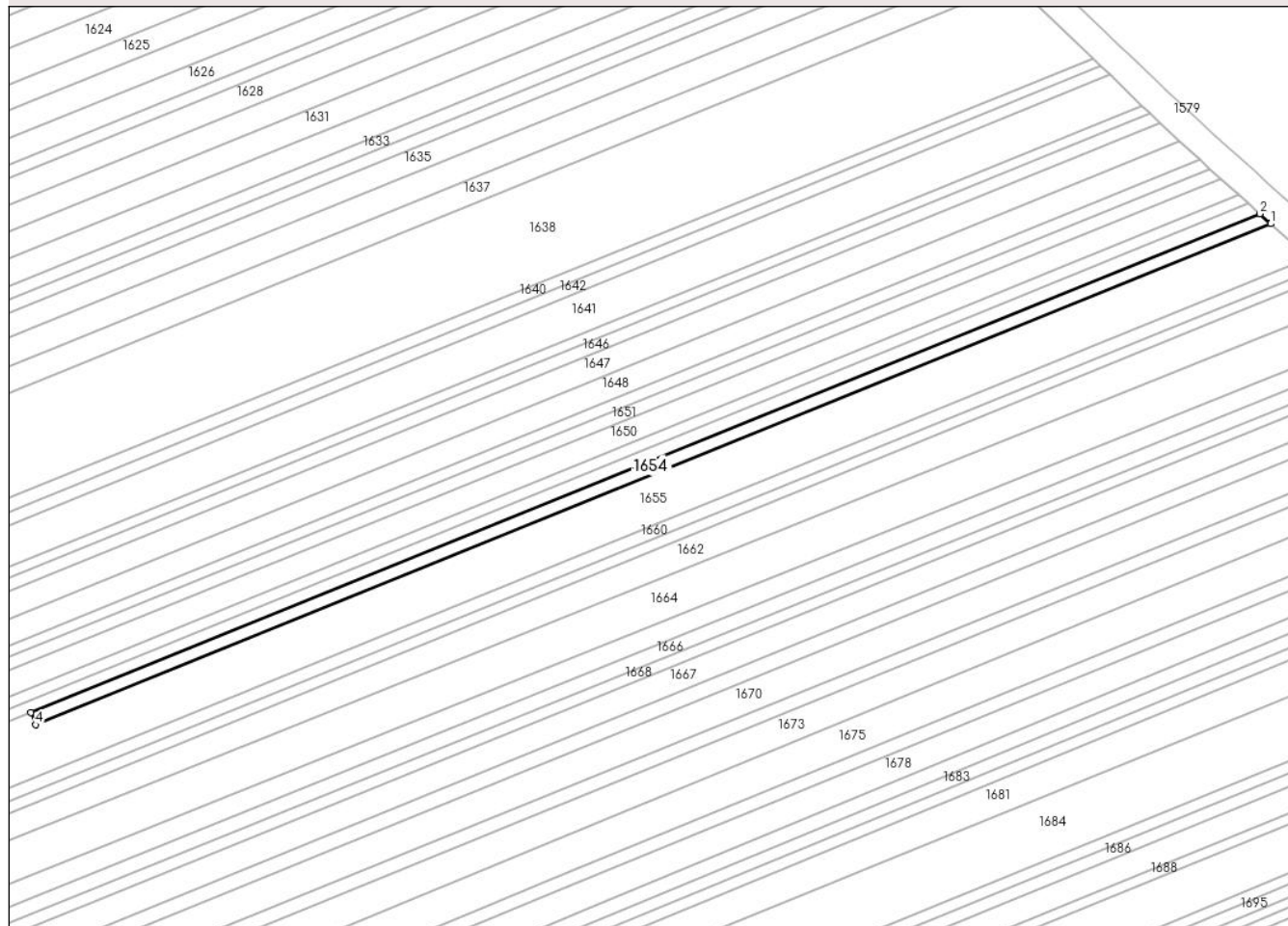
Anexa Nr. 1 La Partea I

Teren

Nr cadastral	Suprafața (mp)*	Observații / Referințe
22487	357	IMOBIL INSCRIS IN CF SPORADIC 22487

* Suprafața este determinată în planul de proiecție Stereo 70.

DETALII LINIARE IMOBIL



Date referitoare la teren

Crt	Categorie folosință	Intra vilan	Suprafața (mp)	Tarla	Parcelă	Nr. topo	Observații / Referințe
1	vie	NU	357	5	81/6	-	

Lungime Segmente

1) Valorile lungimilor segmentelor sunt obținute din proiecție în plan.

Punct început	X / Y	Punct sfârșit	X / Y	Lungime segment (** (m)
1	614.304,336 392.570,478	2	614.302,782 392.571,882	2.094
2	614.302,782 392.571,882	3	614.127,011 392.500,601	189.674
3	614.127,011 392.500,601	4	614.127,719 392.498,866	1.874
4	614.127,719 392.498,866	1	614.304,336 392.570,478	190.583

** Lungimile segmentelor sunt determinate în planul de proiecție Stereo 70 și sunt rotunjite la 1 milimetru.

***** Distanţa dintre puncte este formată din segmente cumulate ce sunt mai mici decât valoarea 1 milimetru.**

**DATE DESPRE IMOBILUL NR. 1655**

Oficiul de Cadastru și Publicitate Imobiliară PRAHOVA
Biroul de Cadastru și Publicitate Imobiliară Ploiești

A. Partea I. Descrierea imobilului

TEREN Extravilan

Adresa: Jud. Prahova

Nr. Crt	Nr cadastral Nr. topografic	Suprafața* (mp)	Observații / Referințe
A1		7.457	Sector cadastral:5 Teren neimprejmuit;

B. Partea II. Proprietari și acte

Inscrieri privitoare la dreptul de proprietate și alte drepturi reale	Referințe
/	
Hotarare Judecatoreasca nr. 549, din 09/07/2015 emis de JUDECATORIA MIZIL;	
B1	A1
Intabulare, drept de PROPRIETATE, dobandit prin Hotarare Judecatoreasca, cota actuala 1/1	
1) ÎNTREPRINDERE INDIVIDUALĂ CĂPĂTOIU A. ION, CIF:9999999999999	

C. Partea III. SARCINI .


Inscrieri privind dezmembramintele dreptului de proprietate, drepturi reale de garanție și sarcini	Referințe
NU SUNT	

Anexa Nr. 1 La Partea I

Teren

Nr cadastral	Suprafața (mp)*	Observații / Referințe
	7.457	

* Suprafața este determinată în planul de proiecție Stereo 70.



Date referitoare la teren

Crt	Categorie folosință	Intravilan	Suprafața (mp)	Tarla	Parcelă	Nr. topo	Observații / Referințe
1	vie	NU	7.457	5	81/5	-	

Lungime Segmente

1) Valorile lungimilor segmentelor sunt obținute din proiecție în plan.

Punct început	X / Y	Punct sfârșit	X / Y	Lungime segment (** (m)
1	613.461,427 392.219,374	2	613.764,869 392.343,717	327.93
2	613.764,869 392.343,717	3	614.309,863 392.565,534	588.406
3	614.309,863 392.565,534	4	614.304,336 392.570,478	7.415
4	614.304,336 392.570,478	5	614.127,719 392.498,866	190.583
5	614.127,719 392.498,866	6	614.127,011 392.500,601	1.874

Punct început	X / Y	Punct sfârșit	X / Y	Lungime segment (** (m)
6	614.127,011 392.500,601	7	613.975,275 392.438,739	163.862
7	613.975,275 392.438,739	8	613.459,971 392.228,024	556.722
8	613.459,971 392.228,024	1	613.461,427 392.219,374	8.771

** Lungimile segmentelor sunt determinate în planul de proiecție Stereo 70 și sunt rotunjite la 1 milimetru.

*** Distanța dintre puncte este formată din segmente cumulate ce sunt mai mici decât valoarea 1 milimetru.

**DATE DESPRE IMOBILUL NR. 1656**

Oficiul de Cadastru și Publicitate Imobiliară PRAHOVA
Biroul de Cadastru și Publicitate Imobiliară Ploiești

A. Partea I. Descrierea imobilului

TEREN Extravilan

Adresa: Jud. Prahova

Nr. Crt	Nr cadastral Nr. topografic	Suprafața* (mp)	Observații / Referințe
A1		956	Sector cadastral:5 Teren neimprejmuit;

B. Partea II. Proprietari și acte

Inscrieri privitoare la dreptul de proprietate și alte drepturi reale		Referințe
/		
Act Administrativ nr. 60997, din 05/09/1996 emis de CJPSDPAT (titlu de proprietate);		
B1	Intabulare, drept de PROPRIETATE, dobandit prin Reconstituire, cota actuala 1/1 1) NICULESCU ION NICOLAE	A1

C. Partea III. SARCINI .


Inscrieri privind dezmembramintele dreptului de proprietate, drepturi reale de garanție și sarcini	Referințe
NU SUNT	

Anexa Nr. 1 La Partea I

Teren

Nr cadastral	Suprafața (mp)*	Observații / Referințe
	956	

* Suprafața este determinată în planul de proiecție Stereo 70.



Date referitoare la teren

Crt	Categorie folosință	Intravilan	Suprafața (mp)	Tarla	Parcelă	Nr. topo	Observații / Referințe
1	vie	NU	956	5	81/9	-	

Lungime Segmente

1) Valorile lungimilor segmentelor sunt obținute din proiecție în plan.

Punct început	X / Y	Punct sfârșit	X / Y	Lungime segment (** (m)
1	613.974,595 392.440,196	2	613.973,901 392.441,894	1.833
2	613.973,901 392.441,894	3	613.459,387 392.231,496	555.871
3	613.459,387 392.231,496	4	613.459,66 392.229,874	1.645
4	613.459,66 392.229,874	1	613.974,595 392.440,196	556.231

** Lungimile segmentelor sunt determinate în planul de proiecție Stereo 70 și sunt rotunjite la 1 milimetru.

***** Distanţa dintre puncte este formată din segmente cumulate ce sunt mai mici decât valoarea 1 milimetru.**

**DATE DESPRE IMOBILUL NR. 1657**

Oficiul de Cadastru și Publicitate Imobiliară PRAHOVA
Biroul de Cadastru și Publicitate Imobiliară Ploiești

A. Partea I. Descrierea imobilului

TEREN Extravilan

Adresa: Jud. Prahova

Nr. Crt	Nr cadastral Nr. topografic	Suprafața* (mp)	Observații / Referințe
A1		2.069	Sector cadastral:5 Teren neimprejmuit;

B. Partea II. Proprietari și acte

Inscrieri privitoare la dreptul de proprietate și alte drepturi reale	Referințe
/	
Act Administrativ nr. 71612, din 29/09/1997 emis de CJPSDPAT (titlu de proprietate);	
B1	A1
Intabulare, drept de PROPRIETATE, dobandit prin Reconstituire, cota actuala 1/1 1) STAN MANDACHE CONSTANTIN	

C. Partea III. SARCINI .


Inscrieri privind dezmembramintele dreptului de proprietate, drepturi reale de garanție și sarcini	Referințe
NU SUNT	

Anexa Nr. 1 La Partea I

Teren

Nr cadastral	Suprafața (mp)*	Observații / Referințe
	2.069	

* Suprafața este determinată în planul de proiecție Stereo 70.



Date referitoare la teren

Crt	Categorie folosință	Intravilan	Suprafața (mp)	Tarla	Parcelă	Nr. topo	Observații / Referințe
1	vie	NU	2.069	5	61/66/1	-	

Lungime Segmente

1) Valorile lungimilor segmentelor sunt obținute din proiecție în plan.

Punct început	X / Y	Punct sfârșit	X / Y	Lungime segment (** (m)
1	613.895,5 392.901,872	2	613.892,683 392.904,336	3.743
2	613.892,683 392.904,336	3	613.892,634 392.904,608	0.277
3	613.892,634 392.904,608	4	613.385,145 392.697,76	548.025
4	613.385,145 392.697,76	5	613.385,89 392.693,83	4.0
5	613.385,89 392.693,83	1	613.895,5 392.901,872	550.44

**** Lungimile segmentelor sunt determinate în planul de proiecție Stereo 70 și sunt rotunjite la 1 milimetru.**

***** Distanța dintre puncte este formată din segmente cumulate ce sunt mai mici decât valoarea 1 milimetru.**

**DATE DESPRE IMOBILUL NR. 1658**

Oficiul de Cadastru și Publicitate Imobiliară PRAHOVA
Biroul de Cadastru și Publicitate Imobiliară Ploiești

A. Partea I. Descrierea imobilului

TEREN Extravilan

Adresa: Jud. Prahova

Nr. Crt	Nr cadastral Nr. topografic	Suprafața* (mp)	Observații / Referințe
A1		956	Sector cadastral:5 Teren neimprejmuit;

B. Partea II. Proprietari și acte

Inscrieri privitoare la dreptul de proprietate și alte drepturi reale		Referințe
/		
Act Administrativ nr. 64669, din 04/03/1997 emis de CJPSDPAT (titlu de proprietate);		
B1	Intabulare, drept de PROPRIETATE, dobandit prin Reconstituire, cota actuala 1/1 1) MACOVEI MARIA	A1

C. Partea III. SARCINI .


Inscrieri privind dezmembramintele dreptului de proprietate, drepturi reale de garanție și sarcini	Referințe
NU SUNT	

Anexa Nr. 1 La Partea I

Teren

Nr cadastral	Suprafața (mp)*	Observații / Referințe
	956	

* Suprafața este determinată în planul de proiecție Stereo 70.



Date referitoare la teren

Crt	Categorie folosință	Intra vilan	Suprafața (mp)	Tarla	Parcelă	Nr. topo	Observații / Referințe
1	vie	NU	956	5	81/7	-	

Lungime Segmente

1) Valorile lungimilor segmentelor sunt obținute din proiecție în plan.

Punct început	X / Y	Punct sfârșit	X / Y	Lungime segment (** (m)
1	613.975,275 392.438,739	2	613.974,595 392.440,196	1.609
2	613.974,595 392.440,196	3	613.459,66 392.229,874	556.231
3	613.459,66 392.229,874	4	613.459,971 392.228,024	1.876
4	613.459,971 392.228,024	1	613.975,275 392.438,739	556.722

** Lungimile segmentelor sunt determinate în planul de proiecție Stereo 70 și sunt rotunjite la 1 milimetru.

***** Distanţa dintre puncte este formată din segmente cumulate ce sunt mai mici decât valoarea 1 milimetru.**

**DATE DESPRE IMOBILUL NR. 1659**

Oficiul de Cadastru și Publicitate Imobiliară PRAHOVA
Biroul de Cadastru și Publicitate Imobiliară Ploiești

A. Partea I. Descrierea imobilului

TEREN Extravilan

Adresa: Jud. Prahova

Nr. Crt	Nr cadastral Nr. topografic	Suprafața* (mp)	Observații / Referințe
A1		455	Sector cadastral:5 Teren neimprejmuit;

B. Partea II. Proprietari și acte

Inscrieri privitoare la dreptul de proprietate și alte drepturi reale		Referințe
/		
Act Administrativ nr. 55172, din 02/09/1996 emis de CJPSDPAT (titlu de proprietate);		
B1	Intabulare, drept de PROPRIETATE, dobandit prin Reconstituire, cota actuala 1/1 1) OBREJAN ELENA	A1

C. Partea III. SARCINI .

Inscrieri privind dezmembramintele dreptului de proprietate, drepturi reale de garanție și sarcini	Referințe
NU SUNT	


Anexa Nr. 1 La Partea I

Teren

Nr cadastral	Suprafața (mp)*	Observații / Referințe
	455	

* Suprafața este determinată în planul de proiecție Stereo 70.

DETALII LINIARE IMOBIL



Date referitoare la teren

Crt	Categorie folosință	Intra vilan	Suprafața (mp)	Tarla	Parcelă	Nr. topo	Observații / Referințe
1	vie	NU	455	5	81/13	-	

Lungime Segmente

1) Valorile lungimilor segmentelor sunt obținute din proiecție în plan.

Punct început	X / Y	Punct sfârșit	X / Y	Lungime segment (** (m)
1	613.701,65 392.338,359	2	613.458,226 392.238,395	263.15
2	613.458,226 392.238,395	3	613.458,462 392.236,993	1.422
3	613.458,462 392.236,993	4	613.702,444 392.336,448	263.474
4	613.702,444 392.336,448	1	613.701,65 392.338,359	2.069

** Lungimile segmentelor sunt determinate în planul de proiecție Stereo 70 și sunt rotunjite la 1 milimetru.

***** Distanţa dintre puncte este formată din segmente cumulate ce sunt mai mici decât valoarea 1 milimetru.**

**DATE DESPRE IMOBILUL NR. 1660**

Oficiul de Cadastru și Publicitate Imobiliară PRAHOVA
Biroul de Cadastru și Publicitate Imobiliară Ploiești

A. Partea I. Descrierea imobilului

TEREN Extravilan

Adresa: Jud. Prahova

Nr. Crt	Nr cadastral Nr. topografic	Suprafața* (mp)	Observații / Referințe
A1		1.107	Sector cadastral:5 Teren neimprejmuit; TEREN LA DISPOZITIA C.L.F.F- REZERVA

B. Partea II. Proprietari și acte

Inscrieri privitoare la dreptul de proprietate și alte drepturi reale		Referințe
/		
Act Normativ nr. 7, din 13/03/1996 emis de PARLAMENTUL ROMÂNIEI (lege);		
B1	Intabulare, drept de PROPRIETATE, dobandit prin Lege, cota actuala 1/1 1) NEIDENTIFICAT NEIDENTIFICAT	A1
B2	Se noteaza PROPRIETAR NEIDENTIFICAT, rezerva comisiei locale de fod funciar - conform art 13, alin 14 1) NEIDENTIFICAT NEIDENTIFICAT	A1

C. Partea III. SARCINI .

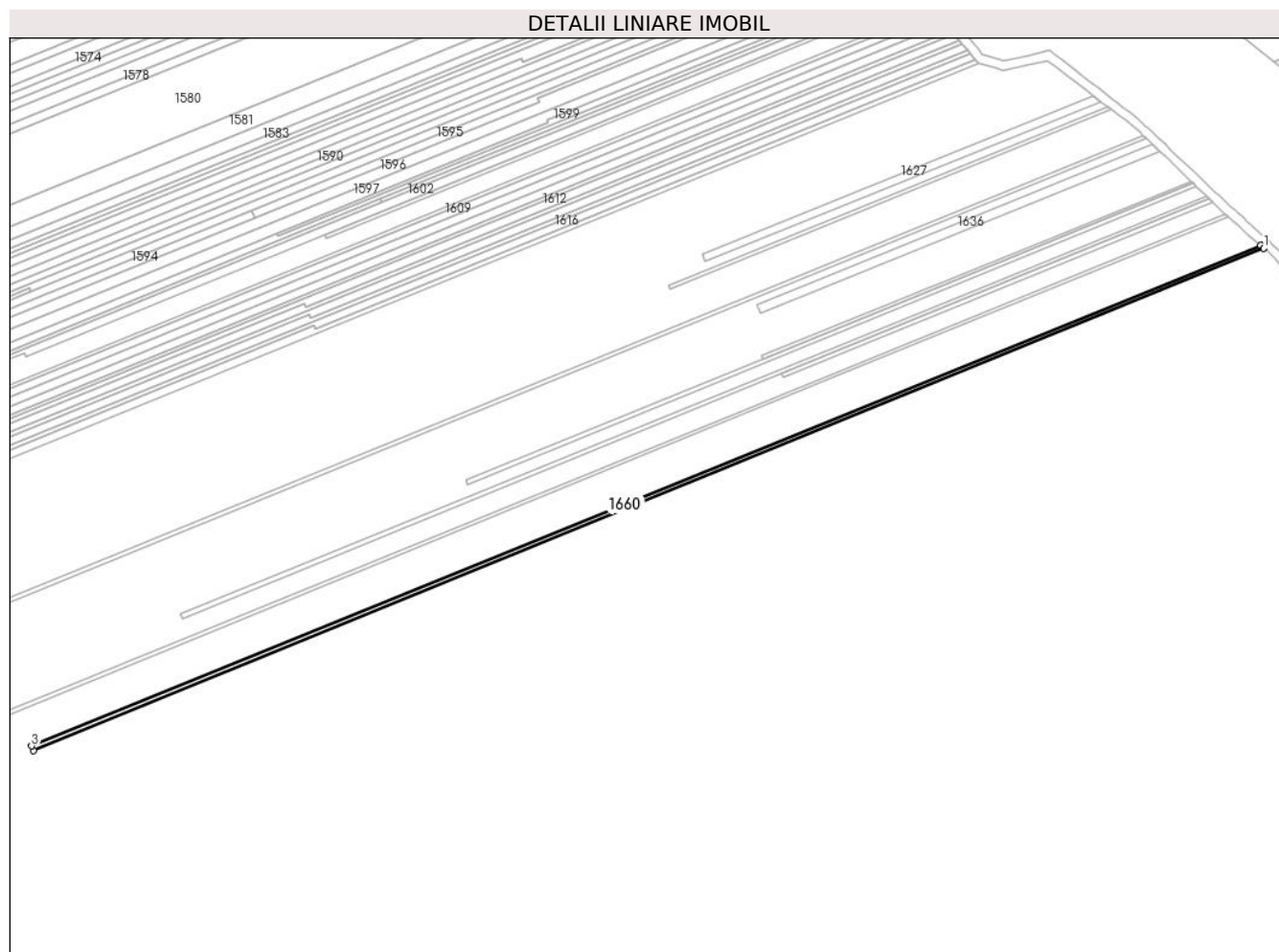
Inscrieri privind dezmembramintele dreptului de proprietate, drepturi reale de garanție și sarcini	Referințe
NU SUNT	

Anexa Nr. 1 La Partea I

Teren

Nr cadastral	Suprafața (mp)*	Observații / Referințe
	1.107	TEREN LA DISPOZITIA C.L.F.F- REZERVA

* Suprafața este determinată în planul de proiecție Stereo 70.



Date referitoare la teren

Crt	Categorie folosință	Intra vilan	Suprafața (mp)	Tarla	Parcelă	Nr. topo	Observații / Referințe
1	vie	NU	1.107	5	81/4	-	

Lungime Segmente

1) Valorile lungimilor segmentelor sunt obținute din proiecție în plan.

Punct început	X / Y	Punct sfârșit	X / Y	Lungime segment (** (m)
1	614.311,243 392.564,292	2	614.309,863 392.565,534	1.857
2	614.309,863 392.565,534	3	613.764,869 392.343,717	588.406
3	613.764,869 392.343,717	4	613.765,658 392.341,783	2.089
4	613.765,658 392.341,783	1	614.311,243 392.564,292	589.215

** Lungimile segmentelor sunt determinate în planul de proiecție Stereo 70 și sunt rotunjite la 1 milimetru.

***** Distanţa dintre puncte este formată din segmente cumulate ce sunt mai mici decât valoarea 1 milimetru.**

**DATE DESPRE IMOBILUL NR. 1661**

Oficiul de Cadastru și Publicitate Imobiliară PRAHOVA
Biroul de Cadastru și Publicitate Imobiliară Ploiești

A. Partea I. Descrierea imobilului

TEREN Extravilan

Adresa: Jud. Prahova

Nr. Crt	Nr cadastral Nr. topografic	Suprafața* (mp)	Observații / Referințe
A1		2.016	Sector cadastral:5 Teren neimprejmuit;

B. Partea II. Proprietari și acte

Inscrieri privitoare la dreptul de proprietate și alte drepturi reale	Referințe
/	
Act Administrativ nr. 62844, din 24/10/1996 emis de CJPSDPAT (titlu de proprietate);	
B1	A1
Intabulare, drept de PROPRIETATE, dobandit prin Reconstituire, cota actuala 1/1 1) LUCIAN IOAN FLOREA	

C. Partea III. SARCINI .


Inscrieri privind dezmembramintele dreptului de proprietate, drepturi reale de garanție și sarcini	Referințe
NU SUNT	

Anexa Nr. 1 La Partea I

Teren

Nr cadastral	Suprafața (mp)*	Observații / Referințe
	2.016	

* Suprafața este determinată în planul de proiecție Stereo 70.



Date referitoare la teren

Crt	Categorie folosință	Intra vilan	Suprafața (mp)	Tarla	Parcelă	Nr. topo	Observații / Referințe
1	vie	NU	2.016	5	81/3	-	

Lungime Segmente

1) Valorile lungimilor segmentelor sunt obținute din proiecție în plan.

Punct început	X / Y	Punct sfârșit	X / Y	Lungime segment (** (m)
1	614.312,55 392.563,126	2	614.311,243 392.564,292	1.751
2	614.311,243 392.564,292	3	613.765,658 392.341,783	589.215
3	613.765,658 392.341,783	4	613.764,869 392.343,717	2.089
4	613.764,869 392.343,717	5	613.461,427 392.219,374	327.93
5	613.461,427 392.219,374	6	613.461,949 392.216,276	3.142

Punct început	X / Y	Punct sfârşit	X / Y	Lungime segment (** (m)
6	613.461,949 392.216,276	1	614.312,55 392.563,126	918.601

** Lungimile segmentelor sunt determinate în planul de proiecţie Stereo 70 şi sunt rotunjite la 1 milimetru.

*** Distanţa dintre puncte este formată din segmente cumulate ce sunt mai mici decât valoarea 1 milimetru.

**DATE DESPRE IMOBILUL NR. 1662**

Oficiul de Cadastru și Publicitate Imobiliară PRAHOVA
Biroul de Cadastru și Publicitate Imobiliară Ploiești

A. Partea I. Descrierea imobilului

TEREN Extravilan

Adresa: Jud. Prahova

Nr. Crt	Nr cadastral Nr. topografic	Suprafața* (mp)	Observații / Referințe
A1		1.919	Sector cadastral:5 Teren neimprejmuit;

B. Partea II. Proprietari și acte

Inscrieri privitoare la dreptul de proprietate și alte drepturi reale	Referințe
/	
Act Administrativ nr. 61807, din 30/09/1996 emis de CJPSDPAT (titlu de proprietate);	
B1	A1
Intabulare, drept de PROPRIETATE, dobandit prin Reconstituire, cota actuala 1/1 1) ȘERBU MARIA	

C. Partea III. SARCINI .


Inscrieri privind dezmembramintele dreptului de proprietate, drepturi reale de garanție și sarcini	Referințe
NU SUNT	

Anexa Nr. 1 La Partea I

Teren

Nr cadastral	Suprafața (mp)*	Observații / Referințe
	1.919	

* Suprafața este determinată în planul de proiecție Stereo 70.



Date referitoare la teren

Crt	Categorie folosință	Intra vilan	Suprafața (mp)	Tarla	Parcelă	Nr. topo	Observații / Referințe
1	vie	NU	1.919	5	81/2	-	

Lungime Segmente

1) Valorile lungimilor segmentelor sunt obținute din proiecție în plan.

Punct început	X / Y	Punct sfârșit	X / Y	Lungime segment (** (m)
1	614.312,55 392.563,126	2	613.461,949 392.216,276	918.601
2	613.461,949 392.216,276	3	613.462,204 392.214,756	1.542
3	613.462,204 392.214,756	4	614.055,494 392.457,146	640.894
4	614.055,494 392.457,146	5	614.056,29 392.455,187	2.115
5	614.056,29 392.455,187	6	614.316,196 392.559,596	280.094

Punct început	X / Y	Punct sfârșit	X / Y	Lungime segment (** (m)
6	614.316,196 392.559,596	7	614.315,264 392.560,698	1.443
7	614.315,264 392.560,698	1	614.312,55 392.563,126	3.642

** Lungimile segmentelor sunt determinate în planul de proiecție Stereo 70 și sunt rotunjite la 1 milimetru.

*** Distanța dintre puncte este formată din segmente cumulate ce sunt mai mici decât valoarea 1 milimetru.

**DATE DESPRE IMOBILUL NR. 1663**

Oficiul de Cadastru și Publicitate Imobiliară PRAHOVA
Biroul de Cadastru și Publicitate Imobiliară Ploiești

A. Partea I. Descrierea imobilului

TEREN Extravilan

Adresa: Jud. Prahova

Nr. Crt	Nr cadastral Nr. topografic	Suprafața* (mp)	Observații / Referințe
A1		1.205	Sector cadastral:5 Teren neimprejmuit; TEREN LA DISPOZITIA C.L.F.F- REZERVA

B. Partea II. Proprietari și acte

Inscrieri privitoare la dreptul de proprietate și alte drepturi reale		Referințe
/		
Act Normativ nr. 7, din 13/03/1996 emis de PARLAMENTUL ROMÂNIEI (lege);		
B1	Intabulare, drept de PROPRIETATE, dobandit prin Lege, cota actuala 1/1 1) NEIDENTIFICAT NEIDENTIFICAT	A1
B2	Se noteaza PROPRIETAR NEIDENTIFICAT, rezerva comisiei locale de fod funciar - conform art 13, alin 14 1) NEIDENTIFICAT NEIDENTIFICAT	A1

C. Partea III. SARCINI .

Inscrieri privind dezmembramintele dreptului de proprietate, drepturi reale de garanție și sarcini	Referințe
NU SUNT	


Anexa Nr. 1 La Partea I

Teren

Nr cadastral	Suprafața (mp)*	Observații / Referințe
	1.205	TEREN LA DISPOZITIA C.L.F.F- REZERVA

* Suprafața este determinată în planul de proiecție Stereo 70.

DETALII LINIARE IMOBIL



Date referitoare la teren

Crt	Categorie folosință	Intra vilan	Suprafața (mp)	Tarla	Parcelă	Nr. topo	Observații / Referințe
1	vie	NU	1.205	5	81/1	-	

Lungime Segmente

1) Valorile lungimilor segmentelor sunt obținute din proiecție în plan.

Punct început	X / Y	Punct sfârșit	X / Y	Lungime segment (** (m)
1	613.462,484 392.213,094	2	614.056,29 392.455,187	641.26
2	614.056,29 392.455,187	3	614.055,494 392.457,146	2.115
3	614.055,494 392.457,146	4	613.462,204 392.214,756	640.894
4	613.462,204 392.214,756	1	613.462,484 392.213,094	1.685

** Lungimile segmentelor sunt determinate în planul de proiecție Stereo 70 și sunt rotunjite la 1 milimetru.

***** Distanţa dintre puncte este formată din segmente cumulate ce sunt mai mici decât valoarea 1 milimetru.**

**DATE DESPRE IMOBILUL NR. 1664**

Oficiul de Cadastru și Publicitate Imobiliară PRAHOVA
Biroul de Cadastru și Publicitate Imobiliară Ploiești

A. Partea I. Descrierea imobilului

TEREN Extravilan

Adresa: Jud. Prahova

Nr. Crt	Nr cadastral Nr. topografic	Suprafața* (mp)	Observații / Referințe
A1		5.283	Sector cadastral:5 Teren neimprejmuit;

B. Partea II. Proprietari și acte

Inscrieri privitoare la dreptul de proprietate și alte drepturi reale	Referințe
/	
Act Administrativ nr. 29, din 13/03/1996 emis de CONSILIUL LOCAL MIZIL;	
B1	A1
Intabulare, drept de PROPRIETATE, dobandit prin Lege, cota actuala 1/1 1) ORAȘ MIZIL , CIF:15562570	

C. Partea III. SARCINI .


Inscrieri privind dezmembramintele dreptului de proprietate, drepturi reale de garanție și sarcini	Referințe
NU SUNT	

Anexa Nr. 1 La Partea I

Teren

Nr cadastral	Suprafața (mp)*	Observații / Referințe
	5.283	

* Suprafața este determinată în planul de proiecție Stereo 70.



Date referitoare la teren

Crt	Categorie folosință	Intra vilan	Suprafața (mp)	Tarla	Parcelă	Nr. topo	Observații / Referințe
1	drum	NU	5.283	5	De86	-	

Lungime Segmente

1) Valorile lungimilor segmentelor sunt obținute din proiecție în plan.

Punct început	X / Y	Punct sfârșit	X / Y	Lungime segment (** (m)
1	613.464,697 392.207,431	2	613.495,411 392.220,19	33.258
2	613.495,411 392.220,19	3	613.567,149 392.249,05	77.326
3	613.567,149 392.249,05	4	613.572,881 392.251,397	6.193
4	613.572,881 392.251,397	5	613.617,444 392.268,964	47.901
5	613.617,444 392.268,964	6	613.637,414 392.277,072	21.553

Punct început	X / Y	Punct sfârșit	X / Y	Lungime segment (** (m)
6	613.637,414 392.277,072	7	613.709,836 392.307,961	78.734
7	613.709,836 392.307,961	8	613.725,635 392.314,644	17.155
8	613.725,635 392.314,644	9	613.770,531 392.332,665	48.378
9	613.770,531 392.332,665	10	613.799,627 392.345,34	31.737
10	613.799,627 392.345,34	11	613.816,968 392.352,396	18.721
11	613.816,968 392.352,396	12	613.820,587 392.353,604	3.816
12	613.820,587 392.353,604	13	613.940,968 392.402,759	130.031
13	613.940,968 392.402,759	14	613.945,68 392.404,525	5.032
14	613.945,68 392.404,525	15	614.062,102 392.451,042	125.371
15	614.062,102 392.451,042	16	614.065,482 392.452,578	3.713
16	614.065,482 392.452,578	17	614.320,182 392.554,881	274.478
17	614.320,182 392.554,881	18	614.316,196 392.559,596	6.174
18	614.316,196 392.559,596	19	614.056,29 392.455,187	280.094
19	614.056,29 392.455,187	20	613.462,484 392.213,094	641.26
20	613.462,484 392.213,094	1	613.464,697 392.207,431	6.08

** Lungimile segmentelor sunt determinate în planul de proiecție Stereo 70 și sunt rotunjite la 1 milimetru.

*** Distanța dintre puncte este formată din segmente cumulate ce sunt mai mici decât valoarea 1 milimetru.

**DATE DESPRE IMOBILUL NR. 1665**

Oficiul de Cadastru și Publicitate Imobiliară PRAHOVA
Biroul de Cadastru și Publicitate Imobiliară Ploiești

A. Partea I. Descrierea imobilului

TEREN Extravilan

Adresa: Jud. Prahova

Nr. Crt	Nr cadastral Nr. topografic	Suprafața* (mp)	Observații / Referințe
A1		2.354	Sector cadastral:5 Teren neimprejmuit;

B. Partea II. Proprietari și acte

Inscrieri privitoare la dreptul de proprietate și alte drepturi reale		Referințe
/		
Act Administrativ nr. 60935, din 03/09/1996 emis de CJPSDPAT (titlu de proprietate);		
B1	Intabulare, drept de PROPRIETATE, dobandit prin Reconstituire, cota actuala 1/1 1) CIOMEGA PERICLE MANOLACHE	A1

C. Partea III. SARCINI .


Inscrieri privind dezmembramintele dreptului de proprietate, drepturi reale de garanție și sarcini	Referințe
NU SUNT	

Anexa Nr. 1 La Partea I

Teren

Nr cadastral	Suprafața (mp)*	Observații / Referințe
	2.354	

* Suprafața este determinată în planul de proiecție Stereo 70.



Date referitoare la teren

Crt	Categorie folosință	Intravilan	Suprafața (mp)	Tarla	Parcelă	Nr. topo	Observații / Referințe
1	vie	NU	2.301	6	85/52	-	
2	arabil	NU	53	6	87/9	-	

Lungime Segmente

1) Valorile lungimilor segmentelor sunt obținute din proiecție în plan.

Punct început	X / Y	Punct sfârșit	X / Y	Lungime segment (** (m))	Punct început	X / Y	Punct sfârșit	X / Y	Lungime segment (** (m))
1	613.464,962 392.205,824	2	613.495,985 392.218,711	33.593	2	613.495,985 392.218,711	3	613.496,088 392.218,446	0.284
3	613.496,088 392.218,446	4	613.573,043 392.249,443	82.963	4	613.573,043 392.249,443	5	613.638,121 392.275,341	70.042
5	613.638,121 392.275,341	6	613.944,542 392.402,124	331.614	6	613.944,542 392.402,124	7	613.945,199 392.400,373	1.87
7	613.945,199 392.400,373	8	614.321,388 392.552,741	405.875	8	614.321,388 392.552,741	9	614.320,182 392.554,881	2.456

Punct început	X / Y	Punct sfârșit	X / Y	Lungime segment (** (m)
9	614.320,182 392.554,881	10	614.065,482 392.452,578	274.478
11	614.062,102 392.451,042	12	613.945,68 392.404,525	125.371
13	613.940,968 392.402,759	14	613.820,587 392.353,604	130.031
15	613.816,968 392.352,396	16	613.799,627 392.345,34	18.721
17	613.770,531 392.332,665	18	613.725,635 392.314,644	48.378
19	613.709,836 392.307,961	20	613.637,414 392.277,072	78.734
21	613.617,444 392.268,964	22	613.572,881 392.251,397	47.901
23	613.567,149 392.249,05	24	613.495,411 392.220,19	77.326
25	613.464,697 392.207,431	1	613.464,962 392.205,824	1.629

Punct început	X / Y	Punct sfârșit	X / Y	Lungime segment (** (m)
10	614.065,482 392.452,578	11	614.062,102 392.451,042	3.713
12	613.945,68 392.404,525	13	613.940,968 392.402,759	5.032
14	613.820,587 392.353,604	15	613.816,968 392.352,396	3.816
16	613.799,627 392.345,34	17	613.770,531 392.332,665	31.737
18	613.725,635 392.314,644	19	613.709,836 392.307,961	17.155
20	613.637,414 392.277,072	21	613.617,444 392.268,964	21.553
22	613.572,881 392.251,397	23	613.567,149 392.249,05	6.193
24	613.495,411 392.220,19	25	613.464,697 392.207,431	33.258

** Lungimile segmentelor sunt determinate în planul de proiecție Stereo 70 și sunt rotunjite la 1 milimetru.

*** Distanța dintre puncte este formată din segmente cumulate ce sunt mai mici decât valoarea 1 milimetru.

**DATE DESPRE IMOBILUL NR. 1666**

Oficiul de Cadastru și Publicitate Imobiliară PRAHOVA
Biroul de Cadastru și Publicitate Imobiliară Ploiești

A. Partea I. Descrierea imobilului

TEREN Extravilan

Nr. topografic:22416

Adresa: Jud. Prahova

Nr. Crt	Nr cadastral Nr. topografic	Suprafața* (mp)	Observații / Referințe
A1	22416	2.611	Sector cadastral:5 Teren neimprejmuit; IMOBIL INSCRIS IN CF SPORADIC 22416

B. Partea II. Proprietari și acte

Inscrieri privitoare la dreptul de proprietate și alte drepturi reale	Referințe
/	
Act Notarial nr. 1196, din 06/07/2017 emis de BIN CĂLIN MARIA (contract de vanzare-cumparare);	
B1	A1
Intabulare, drept de PROPRIETATE, dobandit prin Conventie, cota actuala 1/1	
1) OLEȘ TILICĂ IULIAN	
2) OLEȘ LIMINIȚA ELENA	

C. Partea III. SARCINI .

Inscrieri privind dezmembramintele dreptului de proprietate, drepturi reale de garanție și sarcini	Referințe
NU SUNT	

Anexa Nr. 1 La Partea I

Teren

Nr cadastral	Suprafața (mp)*	Observații / Referințe
22416	2.611	IMOBIL INSCRIS IN CF SPORADIC 22416

* Suprafața este determinată în planul de proiecție Stereo 70.



Date referitoare la teren

Crt	Categorie folosință	Intravilan	Suprafața (mp)	Tarla	Parcelă	Nr. topo	Observații / Referințe
1	vie	NU	2.501	6	85/51	-	
2	arabil	NU	110	6	87/8	-	

Lungime Segmente

1) Valorile lungimilor segmentelor sunt obținute din proiecție în plan.

Punct început	X / Y	Punct sfârșit	X / Y	Lungime segment (** (m)
1	613.497,156 392.215,687	2	613.497,572 392.214,612	1.153
2	613.497,572 392.214,612	3	613.497,921 392.214,755	0.377
3	613.497,921 392.214,755	4	613.945,942 392.398,55	484.256
4	613.945,942 392.398,55	5	614.322,424 392.550,766	406.089

Punct început	X / Y	Punct sfârșit	X / Y	Lungime segment (** (m)
5	614.322,424 392.550,766	6	614.321,388 392.552,741	2.23
6	614.321,388 392.552,741	7	613.945,199 392.400,373	405.875
7	613.945,199 392.400,373	8	613.944,542 392.402,124	1.87
8	613.944,542 392.402,124	9	613.638,121 392.275,341	331.614
9	613.638,121 392.275,341	10	613.573,043 392.249,443	70.042
10	613.573,043 392.249,443	11	613.496,088 392.218,446	82.963
11	613.496,088 392.218,446	12	613.495,985 392.218,711	0.284
12	613.495,985 392.218,711	13	613.464,962 392.205,824	33.593
13	613.464,962 392.205,824	14	613.465,505 392.202,539	3.33
14	613.465,505 392.202,539	1	613.497,156 392.215,687	34.273

** Lungimile segmentelor sunt determinate în planul de proiecție Stereo 70 și sunt rotunjite la 1 milimetru.

*** Distanța dintre puncte este formată din segmente cumulate ce sunt mai mici decât valoarea 1 milimetru.

**DATE DESPRE IMOBILUL NR. 1667**

Oficiul de Cadastru și Publicitate Imobiliară PRAHOVA
Biroul de Cadastru și Publicitate Imobiliară Ploiești

A. Partea I. Descrierea imobilului

TEREN Extravilan

Adresa: Jud. Prahova

Nr. Crt	Nr cadastral Nr. topografic	Suprafața* (mp)	Observații / Referințe
A1	21755	4.130	Sector cadastral:5 Teren neimprejmuit; IMOBIL INSCRIS IN CF SPORADIC 21755

B. Partea II. Proprietari și acte

Inscrieri privitoare la dreptul de proprietate și alte drepturi reale		Referințe
/		
Act Notarial nr. 3394, din 14/11/2018 emis de BNP LUPU MARIA LUIZA (contract de donatie);		
B1	Intabulare, drept de PROPRIETATE, dobandit prin Conventie, cota actuala 1/1 1) SIMION ADRIAN 2) SIMION ADRIANA ELENA	A1

C. Partea III. SARCINI .

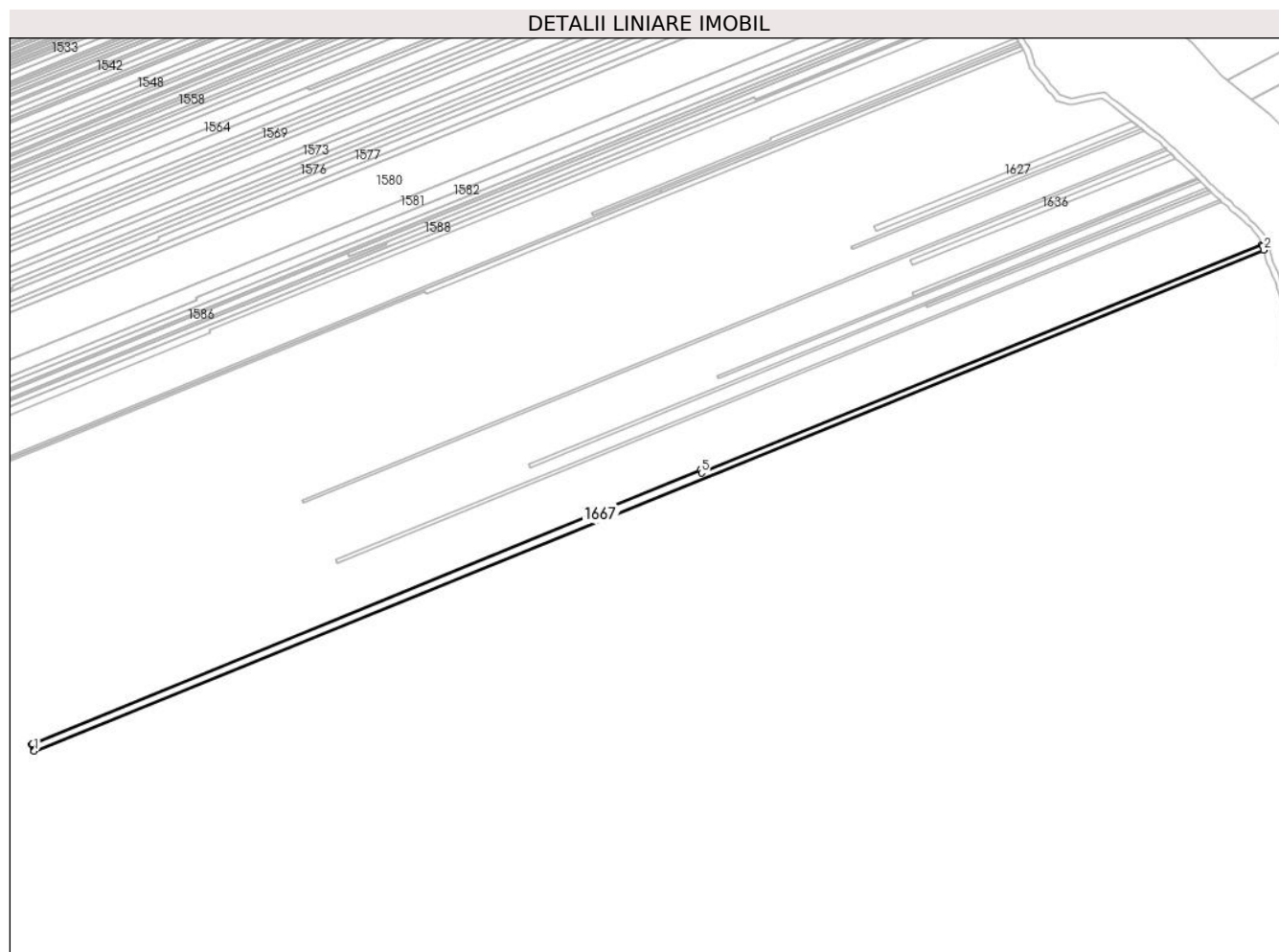
Inscrieri privind dezmembramintele dreptului de proprietate, drepturi reale de garanție și sarcini	Referințe
NU SUNT	

Anexa Nr. 1 La Partea I

Teren

Nr cadastral	Suprafața (mp)*	Observații / Referințe
21755	4.130	IMOBIL INSCRIS IN CF SPORADIC 21755

* Suprafața este determinată în planul de proiecție Stereo 70.



Date referitoare la teren

Crt	Categorie folosință	Intravilan	Suprafața (mp)	Tarla	Parcelă	Nr. topo	Observații / Referințe
1	vie	NU	4.130	6	85/49	-	

Lungime Segmente

1) Valorile lungimilor segmentelor sunt obținute din proiecție în plan.

Punct început	X / Y	Punct sfârșit	X / Y	Lungime segment (** (m)
1	613.499,296 392.210,155	2	614.323,862 392.545,994	890.335
2	614.323,862 392.545,994	3	614.323,118 392.548,544	2.657
3	614.323,118 392.548,544	4	614.322,839 392.549,477	0.973
4	614.322,839 392.549,477	5	613.946,786 392.396,592	405.944
5	613.946,786 392.396,592	6	613.945,942 392.398,55	2.132

Punct început	X / Y	Punct sfârşit	X / Y	Lungime segment (** (m)
6	613.945,942 392.398,55	7	613.497,921 392.214,755	484.256
7	613.497,921 392.214,755	8	613.497,572 392.214,612	0.377
8	613.497,572 392.214,612	9	613.498,869 392.211,26	3.594
9	613.498,869 392.211,26	1	613.499,296 392.210,155	1.185

** Lungimile segmentelor sunt determinate în planul de proiecție Stereo 70 și sunt rotunjite la 1 milimetru.

*** Distanța dintre puncte este formată din segmente cumulate ce sunt mai mici decât valoarea 1 milimetru.

**DATE DESPRE IMOBILUL NR. 1668**

Oficiul de Cadastru și Publicitate Imobiliară PRAHOVA
Biroul de Cadastru și Publicitate Imobiliară Ploiești

A. Partea I. Descrierea imobilului

TEREN Extravilan

Nr. topografic:23585

Adresa: Jud. Prahova

Nr. Crt	Nr cadastral Nr. topografic	Suprafața* (mp)	Observații / Referințe
A1	23585	707	Sector cadastral:5 Teren neimprejmuit; IMOBIL INSCRIS IN CF SPORADIC 23585

B. Partea II. Proprietari și acte

Inscrieri privitoare la dreptul de proprietate și alte drepturi reale	Referințe
/	
Act Notarial nr. 2472, din 23/11/2022 emis de BIN STOICESCU ISABELA (contract de vanzare-cumparare);	
B1	A1
Intabulare, drept de PROPRIETATE, dobandit prin Conventie, cota actuala 1/1 1) CĂPĂTOIU ION	
Act Notarial nr. 2472, din 23/11/2022 emis de BIN STOICESCU ISABELA;	
B2	A1
SE NOTEAZA FAPTUL CA IMOBILUL FACE PARTE DIN PATRIMONIUL DE AFECTATIUNE AL CAPATOIU A. ION INTREPRINDERE INDIVIDUALA	

C. Partea III. SARCINI .

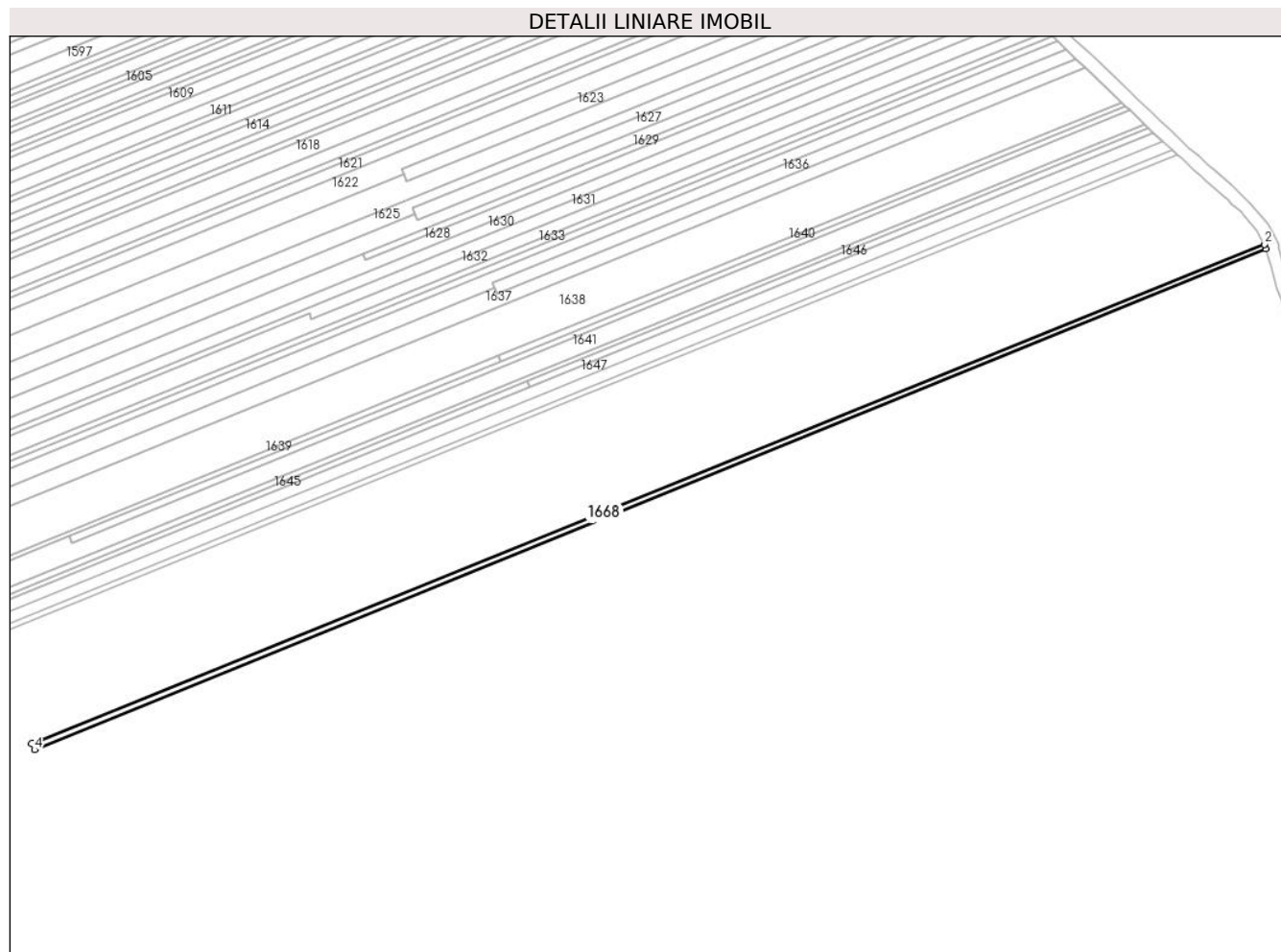
Inscrieri privind dezmembramintele dreptului de proprietate, drepturi reale de garanție și sarcini	Referințe
NU SUNT	

Anexa Nr. 1 La Partea I

Teren

Nr cadastral	Suprafața (mp)*	Observații / Referințe
23585	707	IMOBIL INSCRIS IN CF SPORADIC 23585

* Suprafața este determinată în planul de proiecție Stereo 70.



Date referitoare la teren

Crt	Categorie folosință	Intra vilan	Suprafața (mp)	Tarla	Parcelă	Nr. topo	Observații / Referințe
1	vie	NU	707	6	85/50	-	

Lungime Segmente

1) Valorile lungimilor segmentelor sunt obținute din proiecție în plan.

Punct început	X / Y	Punct sfârșit	X / Y	Lungime segment (** (m)
1	614.322,839 392.549,477	2	614.322,424 392.550,766	1.355
2	614.322,424 392.550,766	3	613.945,942 392.398,55	406.089
3	613.945,942 392.398,55	4	613.946,786 392.396,592	2.132
4	613.946,786 392.396,592	1	614.322,839 392.549,477	405.944

** Lungimile segmentelor sunt determinate în planul de proiecție Stereo 70 și sunt rotunjite la 1 milimetru.

***** Distanţa dintre puncte este formată din segmente cumulate ce sunt mai mici decât valoarea 1 milimetru.**

**DATE DESPRE IMOBILUL NR. 1669**

Oficiul de Cadastru și Publicitate Imobiliară PRAHOVA
Biroul de Cadastru și Publicitate Imobiliară Ploiești

A. Partea I. Descrierea imobilului

TEREN Extravilan

Adresa: Jud. Prahova

Nr. Crt	Nr cadastral Nr. topografic	Suprafața* (mp)	Observații / Referințe
A1	23650	1.894	Sector cadastral:5 Teren neimprejmuit; IMOBIL INSCRIS IN CF SPORADIC 23650

B. Partea II. Proprietari și acte

Inscrieri privitoare la dreptul de proprietate și alte drepturi reale	Referințe
/	
Hotarare Judecatoreasca nr. 81, din 29/01/2008 emis de JUDECATORIA MIZIL (act notarial nr 21 din 21.02.2005, emis de NP MARIA CALIN;act administrativ nr 21588 din 06.05.2022, emis de PRIMARIA ORASULUI MIZIL;act administrativ nr 71612 din 29.09.1997, emis de COMISIA JUDETEANA PRAHOVA);	
B1	Intabulare, drept de PROPRIETATE, dobandit prin Hotarare Judecatoreasca, cota actuala 1/1 1) MUSAT GHEORGHE 2) MUȘAT ECATERINA
64668 / 17/05/2022	
Act Normativ nr. 17, din 07/03/2014 emis de PARLAMENTUL ROMANIEI;	
B2	se noteaza faptul ca imobilul se afla sub incidenta art.3 alin.(1) din Legea 17/2014

C. Partea III. SARCINI .


Inscrieri privind dezmembramintele dreptului de proprietate, drepturi reale de garanție și sarcini	Referințe
NU SUNT	

Anexa Nr. 1 La Partea I

Teren

Nr cadastral	Suprafața (mp)*	Observații / Referințe
23650	1.894	IMOBIL INSCRIS IN CF SPORADIC 23650

* Suprafața este determinată în planul de proiecție Stereo 70.



Date referitoare la teren

Crt	Categorie folosință	Intra vilan	Suprafața (mp)	Tarla	Parcelă	Nr. topo	Observații / Referințe
1	vie	NU	1.894	6	85/48	-	

Lungime Segmente

1) Valorile lungimilor segmentelor sunt obținute din proiecție în plan.

Punct început	X / Y	Punct sfârșit	X / Y	Lungime segment (** (m)
1	614.324,411 392.543,92	2	614.323,862 392.545,994	2.145
2	614.323,862 392.545,994	3	613.499,296 392.210,155	890.335
3	613.499,296 392.210,155	4	613.500,083 392.208,178	2.128
4	613.500,083 392.208,178	1	614.324,411 392.543,92	890.078

** Lungimile segmentelor sunt determinate în planul de proiecție Stereo 70 și sunt rotunjite la 1 milimetru.

***** Distanţa dintre puncte este formată din segmente cumulate ce sunt mai mici decât valoarea 1 milimetru.**

**DATE DESPRE IMOBILUL NR. 1670**

Oficiul de Cadastru și Publicitate Imobiliară PRAHOVA
Biroul de Cadastru și Publicitate Imobiliară Ploiești

A. Partea I. Descrierea imobilului

TEREN Extravilan

Adresa: Jud. Prahova

Nr. Crt	Nr cadastral Nr. topografic	Suprafața* (mp)	Observații / Referințe
A1		3.111	Sector cadastral:5 Teren neimprejmuit;

B. Partea II. Proprietari și acte

Inscrieri privitoare la dreptul de proprietate și alte drepturi reale	Referințe
/	
Act Administrativ nr. 71612, din 29/09/1997 emis de CJPSDPAT (titlu de proprietate);	
B1	A1
Intabulare, drept de PROPRIETATE, dobandit prin Reconstituire, cota actuala 1/1 1) STAN MANDACHE CONSTANTIN	

C. Partea III. SARCINI .


Inscrieri privind dezmembramintele dreptului de proprietate, drepturi reale de garanție și sarcini	Referințe
NU SUNT	

Anexa Nr. 1 La Partea I

Teren

Nr cadastral	Suprafața (mp)*	Observații / Referințe
	3.111	

* Suprafața este determinată în planul de proiecție Stereo 70.



Date referitoare la teren

Crt	Categorie folosință	Intravilan	Suprafața (mp)	Tarla	Parcelă	Nr. topo	Observații / Referințe
1	vie	NU	2.946	6	85/48	-	
2	arabil	NU	165	6	87/6	-	

Lungime Segmente

1) Valorile lungimilor segmentelor sunt obținute din proiecție în plan.

Punct început	X / Y	Punct sfârșit	X / Y	Lungime segment (** (m)
1	614.325,596 392.539,439	2	614.324,411 392.543,92	4.635
2	614.324,411 392.543,92	3	613.500,083 392.208,178	890.078
3	613.500,083 392.208,178	4	613.499,296 392.210,155	2.128
4	613.499,296 392.210,155	5	613.498,869 392.211,26	1.185

Punct început	X / Y	Punct sfârșit	X / Y	Lungime segment (** (m)
5	613.498,869 392.211,26	6	613.466,299 392.197,73	35.269
6	613.466,299 392.197,73	7	613.467,07 392.193,054	4.74
7	613.467,07 392.193,054	8	613.500,519 392.206,9	36.201
8	613.500,519 392.206,9	9	613.501,094 392.205,51	1.504
9	613.501,094 392.205,51	10	614.070,698 392.437,598	615.072
10	614.070,698 392.437,598	11	614.071,229 392.436,194	1.501
11	614.071,229 392.436,194	1	614.325,596 392.539,439	274.522

** Lungimile segmentelor sunt determinate în planul de proiecție Stereo 70 și sunt rotunjite la 1 milimetru.

*** Distanța dintre puncte este formată din segmente cumulate ce sunt mai mici decât valoarea 1 milimetru.

**DATE DESPRE IMOBILUL NR. 1671**

Oficiul de Cadastru și Publicitate Imobiliară PRAHOVA
Biroul de Cadastru și Publicitate Imobiliară Ploiești

A. Partea I. Descrierea imobilului

TEREN Extravilan

Adresa: Jud. Prahova

Nr. Crt	Nr cadastral Nr. topografic	Suprafața* (mp)	Observații / Referințe
A1		1.128	Sector cadastral:5 Teren neimprejmuit; TEREN LA DISPOZITIA C.L.F.F- REZERVA

B. Partea II. Proprietari și acte

Inscrieri privitoare la dreptul de proprietate și alte drepturi reale		Referințe
/		
Act Normativ nr. 7, din 13/03/1996 emis de PARLAMENTUL ROMÂNIEI (lege);		
B1	Intabulare, drept de PROPRIETATE, dobandit prin Lege, cota actuala 1/1 1) NEIDENTIFICAT NEIDENTIFICAT	A1
B2	Se noteaza PROPRIETAR NEIDENTIFICAT, rezerva comisiei locale de fod funciar - conform art 13, alin 14 1) NEIDENTIFICAT NEIDENTIFICAT	A1

C. Partea III. SARCINI .


Inscrieri privind dezmembramintele dreptului de proprietate, drepturi reale de garanție și sarcini	Referințe
NU SUNT	

Anexa Nr. 1 La Partea I

Teren

Nr cadastral	Suprafața (mp)*	Observații / Referințe
	1.128	TEREN LA DISPOZITIA C.L.F.F- REZERVA

* Suprafața este determinată în planul de proiecție Stereo 70.



Date referitoare la teren

Crt	Categorie folosință	Intra vilan	Suprafața (mp)	Tarla	Parcelă	Nr. topo	Observații / Referințe
1	vie	NU	1.128	5	85/47	-	

Lungime Segmente

1) Valorile lungimilor segmentelor sunt obținute din proiecție în plan.

Punct început	X / Y	Punct sfârșit	X / Y	Lungime segment (** (m)
1	614.071,229 392.436,194	2	614.070,698 392.437,598	1.501
2	614.070,698 392.437,598	3	613.501,094 392.205,51	615.072
3	613.501,094 392.205,51	4	613.501,923 392.203,369	2.295
4	613.501,923 392.203,369	5	613.795,715 392.323,609	317.446
5	613.795,715 392.323,609	6	613.948,617 392.386,187	165.212

Punct început	X / Y	Punct sfârşit	X / Y	Lungime segment (** (m)
6	613.948,617 392.386,187	1	614.071,229 392.436,194	132.418

** Lungimile segmentelor sunt determinate în planul de proiecţie Stereo 70 şi sunt rotunjite la 1 milimetru.

*** Distanţa dintre puncte este formată din segmente cumulate ce sunt mai mici decât valoarea 1 milimetru.

**DATE DESPRE IMOBILUL NR. 1672**

Oficiul de Cadastru și Publicitate Imobiliară PRAHOVA
Biroul de Cadastru și Publicitate Imobiliară Ploiești

A. Partea I. Descrierea imobilului

TEREN Extravilan

Adresa: Jud. Prahova

Nr. Crt	Nr cadastral Nr. topografic	Suprafața* (mp)	Observații / Referințe
A1	21710	1.128	Sector cadastral:5 Teren neimprejmuit; IMOBIL INSCRIS IN CF SPORADIC 21710

B. Partea II. Proprietari și acte

Inscrieri privitoare la dreptul de proprietate și alte drepturi reale		Referințe
/		
Act Notarial nr. 579, din 02/04/2002 emis de BNP PROCOPIE STELIANA (contract de vanzare-cumparare);		
B1	Intabulare, drept de PROPRIETATE, dobandit prin Conventie, cota actuala 1/1 1) IOAN NICOLAE 2) IOAN ANA	A1

C. Partea III. SARCINI .

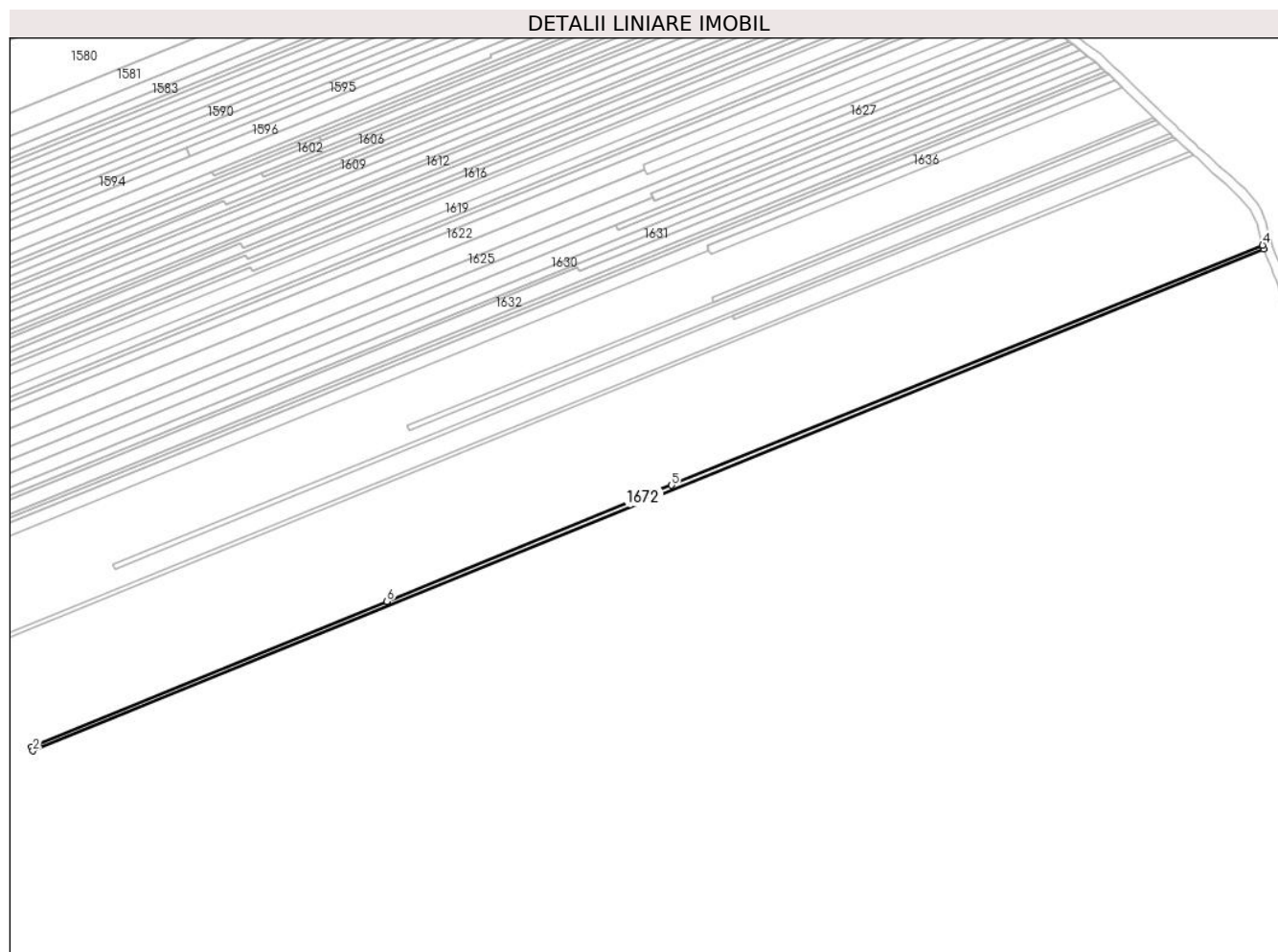
Inscrieri privind dezmembramintele dreptului de proprietate, drepturi reale de garanție și sarcini	Referințe
NU SUNT	

Anexa Nr. 1 La Partea I

Teren

Nr cadastral	Suprafața (mp)*	Observații / Referințe
21710	1.128	IMOBIL INSCRIS IN CF SPORADIC 21710

* Suprafața este determinată în planul de proiecție Stereo 70.



Date referitoare la teren

Crt	Categorie folosință	Intra vilan	Suprafața (mp)	Tarla	Parcelă	Nr. topo	Observații / Referințe
1	vie	NU	1.128	6	85/46	-	

Lungime Segmente

1) Valorile lungimilor segmentelor sunt obținute din proiecție în plan.

Punct început	X / Y	Punct sfârșit	X / Y	Lungime segment (** (m)
1	613.795,715 392.323,609	2	613.796,354 392.321,923	1.803
2	613.796,354 392.321,923	3	614.326,059 392.537,728	571.979
3	614.326,059 392.537,728	4	614.325,596 392.539,439	1.773
4	614.325,596 392.539,439	5	614.071,229 392.436,194	274.522
5	614.071,229 392.436,194	6	613.948,617 392.386,187	132.418

Punct început	X / Y	Punct sfârșit	X / Y	Lungime segment (** (m)
6	613.948,617 392.386,187	1	613.795,715 392.323,609	165.212

** Lungimile segmentelor sunt determinate în planul de proiecție Stereo 70 și sunt rotunjite la 1 milimetru.

*** Distanța dintre puncte este formată din segmente cumulate ce sunt mai mici decât valoarea 1 milimetru.

**DATE DESPRE IMOBILUL NR. 1673**

Oficiul de Cadastru și Publicitate Imobiliară PRAHOVA
Biroul de Cadastru și Publicitate Imobiliară Ploiești

A. Partea I. Descrierea imobilului

TEREN Extravilan

Adresa: Jud. Prahova

Nr. Crt	Nr cadastral Nr. topografic	Suprafața* (mp)	Observații / Referințe
A1		3.876	Sector cadastral:5 Teren neimprejmuit;

B. Partea II. Proprietari și acte

Inscrieri privitoare la dreptul de proprietate și alte drepturi reale		Referințe
/		
Act Administrativ nr. 61042, din 11/09/1996 emis de CJPSDPAT (titlu de proprietate);		
B1	Intabulare, drept de PROPRIETATE, dobandit prin Reconstituire, cota actuala 1/1 1) IONESCU STELIANA	A1

C. Partea III. SARCINI .

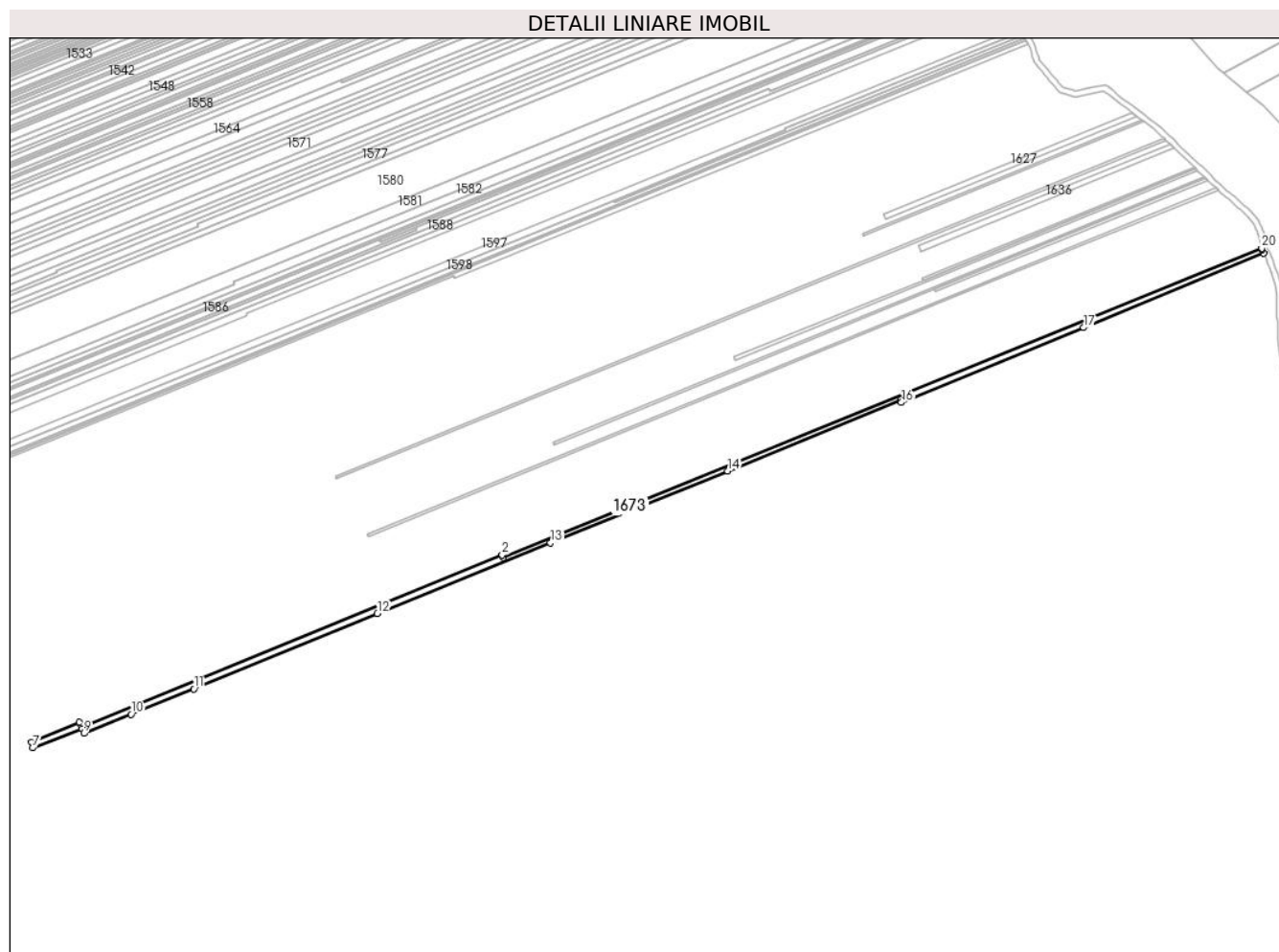
Inscrieri privind dezmembramintele dreptului de proprietate, drepturi reale de garanție și sarcini	Referințe
NU SUNT	

Anexa Nr. 1 La Partea I

Teren

Nr cadastral	Suprafața (mp)*	Observații / Referințe
	3.876	

* Suprafața este determinată în planul de proiecție Stereo 70.



Date referitoare la teren

Crt	Categorie folosință	Intravilan	Suprafața (mp)	Tarla	Parcelă	Nr. topo	Observații / Referințe
1	vie	NU	3.711	6	85/46	-	
2	arabil	NU	165	6	87/4	-	

Lungime Segmente

1) Valorile lungimilor segmentelor sunt obținute din proiecție în plan.

Punct început	X / Y	Punct sfârșit	X / Y	Lungime segment (** (m)
1	613.796,354 392.321,923	2	613.795,715 392.323,609	1.803
2	613.795,715 392.323,609	3	613.501,923 392.203,369	317.446
3	613.501,923 392.203,369	4	613.501,094 392.205,51	2.295
4	613.501,094 392.205,51	5	613.500,519 392.206,9	1.504

Punct început	X / Y	Punct sfârşit	X / Y	Lungime segment (** (m)
5	613.500,519 392.206,9	6	613.467,07 392.193,054	36.201
6	613.467,07 392.193,054	7	613.467,749 392.188,944	4.166
7	613.467,749 392.188,944	8	613.502,285 392.202,253	37.012
8	613.502,285 392.202,253	9	613.503,584 392.199,078	3.431
9	613.503,584 392.199,078	10	613.536,658 392.212,44	35.671
10	613.536,658 392.212,44	11	613.580,366 392.230,092	47.138
11	613.580,366 392.230,092	12	613.708,546 392.282,684	138.55
12	613.708,546 392.282,684	13	613.829,446 392.332,067	130.596
13	613.829,446 392.332,067	14	613.953,087 392.382,248	133.437
14	613.953,087 392.382,248	15	614.073,799 392.431,638	130.425
15	614.073,799 392.431,638	16	614.074,463 392.429,936	1.827
16	614.074,463 392.429,936	17	614.201,679 392.482,198	137.533
17	614.201,679 392.482,198	18	614.327,424 392.534,069	136.024
18	614.327,424 392.534,069	19	614.326,351 392.536,65	2.795
19	614.326,351 392.536,65	20	614.326,059 392.537,728	1.116
20	614.326,059 392.537,728	1	613.796,354 392.321,923	571.979

** Lungimile segmentelor sunt determinate în planul de proiecție Stereo 70 și sunt rotunjite la 1 milimetru.

*** Distanța dintre puncte este formată din segmente cumulate ce sunt mai mici decât valoarea 1 milimetru.

**DATE DESPRE IMOBILUL NR. 1674**

Oficiul de Cadastru și Publicitate Imobiliară PRAHOVA
Biroul de Cadastru și Publicitate Imobiliară Ploiești

A. Partea I. Descrierea imobilului

TEREN Extravilan

Adresa: Jud. Prahova

Nr. Crt	Nr cadastral Nr. topografic	Suprafața* (mp)	Observații / Referințe
A1		1.322	Sector cadastral:5 Teren neimprejmuit; TEREN LA DISPOZITIA C.L.F.F- REZERVA

B. Partea II. Proprietari și acte

Inscrieri privitoare la dreptul de proprietate și alte drepturi reale		Referințe
/		
Act Normativ nr. 7, din 13/03/1996 emis de PARLAMENTUL ROMÂNIEI (lege);		
B1	Intabulare, drept de PROPRIETATE, dobandit prin Lege, cota actuala 1/1 1) NEIDENTIFICAT NEIDENTIFICAT	A1
B2	Se noteaza PROPRIETAR NEIDENTIFICAT, rezerva comisiei locale de fod funciar - conform art 13, alin 14 1) NEIDENTIFICAT NEIDENTIFICAT	A1

C. Partea III. SARCINI .

Inscrieri privind dezmembramintele dreptului de proprietate, drepturi reale de garanție și sarcini	Referințe
NU SUNT	

Anexa Nr. 1 La Partea I

Teren

Nr cadastral	Suprafața (mp)*	Observații / Referințe
	1.322	TEREN LA DISPOZITIA C.L.F.F- REZERVA

* Suprafața este determinată în planul de proiecție Stereo 70.

DETALII LINIARE IMOBIL



Date referitoare la teren

Crt	Categorie folosință	Intravilan	Suprafața (mp)	Tarla	Parcelă	Nr. topo	Observații / Referințe
1	vie	NU	1.128	6	85/46/1	-	
2	altele	NU	194	6	87/4/1	-	

Lungime Segmente

1) Valorile lungimilor segmentelor sunt obținute din proiecție în plan.

Punct început	X / Y	Punct sfârșit	X / Y	Lungime segment (** (m)
1	614.074,463 392.429,936	2	614.073,799 392.431,638	1.827
2	614.073,799 392.431,638	3	613.953,087 392.382,248	130.425
3	613.953,087 392.382,248	4	613.829,446 392.332,067	133.437
4	613.829,446 392.332,067	5	613.708,546 392.282,684	130.596

Punct început	X / Y	Punct sfârșit	X / Y	Lungime segment (** (m)
5	613.708,546 392.282,684	6	613.580,366 392.230,092	138.55
6	613.580,366 392.230,092	7	613.536,658 392.212,44	47.138
7	613.536,658 392.212,44	8	613.503,584 392.199,078	35.671
8	613.503,584 392.199,078	9	613.502,285 392.202,253	3.431
9	613.502,285 392.202,253	10	613.467,749 392.188,944	37.012
10	613.467,749 392.188,944	11	613.468,572 392.183,96	5.051
11	613.468,572 392.183,96	12	613.504,291 392.197,25	38.112
12	613.504,291 392.197,25	1	614.074,463 392.429,936	615.823

** Lungimile segmentelor sunt determinate în planul de proiecție Stereo 70 și sunt rotunjite la 1 milimetru.

*** Distanța dintre puncte este formată din segmente cumulate ce sunt mai mici decât valoarea 1 milimetru.

**DATE DESPRE IMOBILUL NR. 1675**

Oficiul de Cadastru și Publicitate Imobiliară PRAHOVA
Biroul de Cadastru și Publicitate Imobiliară Ploiești

A. Partea I. Descrierea imobilului

TEREN Extravilan

Adresa: Jud. Prahova

Nr. Crt	Nr cadastral Nr. topografic	Suprafața* (mp)	Observații / Referințe
A1		5.000	Sector cadastral:5 Teren neimprejmuit;

B. Partea II. Proprietari și acte

Inscrieri privitoare la dreptul de proprietate și alte drepturi reale	Referințe
/	
Act Administrativ nr. 18, din 01/09/2003 emis de CJPSDPAT (titlu de proprietate);	
B1	A1
Intabulare, drept de PROPRIETATE, dobandit prin Reconstituire, cota actuala 1/1 1) STAMATE SPIRIDON	

C. Partea III. SARCINI .

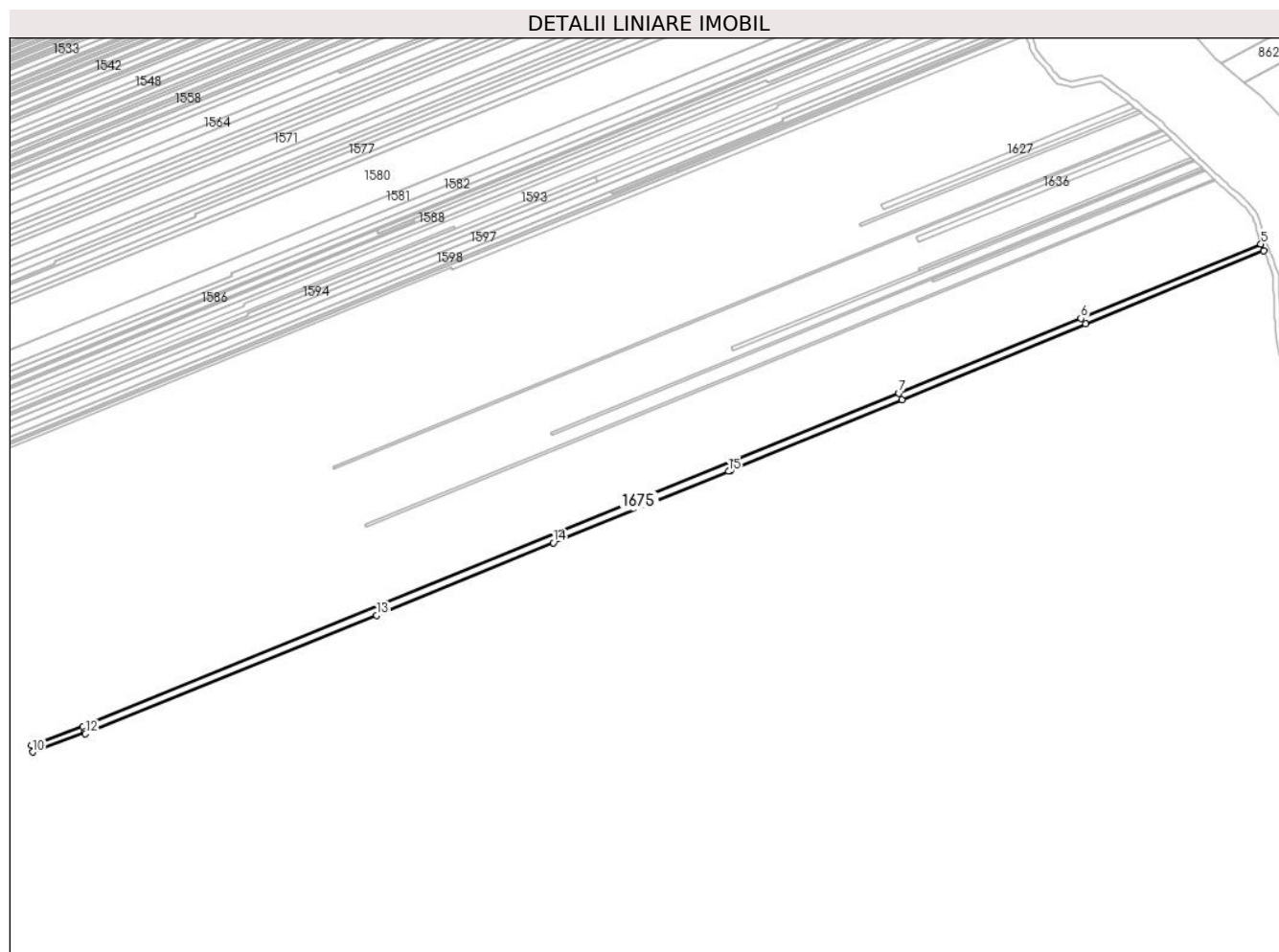
Inscrieri privind dezmembramintele dreptului de proprietate, drepturi reale de garanție și sarcini	Referințe
NU SUNT	

Anexa Nr. 1 La Partea I

Teren

Nr cadastral	Suprafața (mp)*	Observații / Referințe
	5.000	

* Suprafața este determinată în planul de proiecție Stereo 70.



Date referitoare la teren

Crt	Categorie folosință	Intravilan	Suprafața (mp)	Tarla	Parcelă	Nr. topo	Observații / Referințe
1	vie	NU	4.835	6	85/45	-	
2	arabil	NU	165	6	87/3	-	

Lungime Segmente

1) Valorile lungimilor segmentelor sunt obținute din proiecție în plan.

Punct început	X / Y	Punct sfârșit	X / Y	Lungime segment (** (m)
1	613.956,851 392.375,843	2	614.076,813 392.425,393	129.792
2	614.076,813 392.425,393	3	614.204,98 392.478,226	138.63
3	614.204,98 392.478,226	4	614.329,434 392.529,222	134.497
4	614.329,434 392.529,222	5	614.327,424 392.534,069	5.247

Punct început	X / Y	Punct sfârșit	X / Y	Lungime segment (** (m)
5	614.327,424 392.534,069	6	614.201,679 392.482,198	136.024
6	614.201,679 392.482,198	7	614.074,463 392.429,936	137.533
7	614.074,463 392.429,936	8	613.504,291 392.197,25	615.823
8	613.504,291 392.197,25	9	613.468,572 392.183,96	38.112
9	613.468,572 392.183,96	10	613.469,329 392.179,369	4.653
10	613.469,329 392.179,369	11	613.505,728 392.193,536	39.059
11	613.505,728 392.193,536	12	613.506,272 392.192,131	1.507
12	613.506,272 392.192,131	13	613.709,758 392.274,78	219.63
13	613.709,758 392.274,78	14	613.833,126 392.325,404	133.351
14	613.833,126 392.325,404	15	613.955,49 392.375,288	132.141
15	613.955,49 392.375,288	1	613.956,851 392.375,843	1.47

** Lungimile segmentelor sunt determinate în planul de proiecție Stereo 70 și sunt rotunjite la 1 milimetru.

*** Distanța dintre puncte este formată din segmente cumulate ce sunt mai mici decât valoarea 1 milimetru.

**DATE DESPRE IMOBILUL NR. 1676**

Oficiul de Cadastru și Publicitate Imobiliară PRAHOVA
Biroul de Cadastru și Publicitate Imobiliară Ploiești

A. Partea I. Descrierea imobilului

TEREN Extravilan

Adresa: Jud. Prahova

Nr. Crt	Nr cadastral Nr. topografic	Suprafața* (mp)	Observații / Referințe
A1	23062	943	Sector cadastral:5 Teren neimprejmuit; IMOBIL INSCRIS IN CF SPORADIC 23062

B. Partea II. Proprietari și acte

Inscrieri privitoare la dreptul de proprietate și alte drepturi reale		Referințe
/		
Act Notarial nr. 2678, din 04/09/2019 emis de NP IONIȚA ARISTIȚA ADINA (contract de vânzare-cumpărare);		
B1	Intabulare, drept de PROPRIETATE, dobândit prin Convenție, cota actuala 1/1 1) RĂDULESCU IOAN MIHAI 2) RĂDULESCU ALEXANDRINA COCA	A1

C. Partea III. SARCINI .

Inscrieri privind dezmembramintele dreptului de proprietate, drepturi reale de garanție și sarcini	Referințe
NU SUNT	


Anexa Nr. 1 La Partea I

Teren

Nr cadastral	Suprafața (mp)*	Observații / Referințe
23062	943	IMOBIL INSCRIS IN CF SPORADIC 23062

* Suprafața este determinată în planul de proiecție Stereo 70.

DETALII LINIARE IMOBIL



Date referitoare la teren

Crt	Categorie folosință	Intravilan	Suprafața (mp)	Tarla	Parcelă	Nr. topo	Observații / Referințe
1	vie	NU	943	6	85/43	-	

Lungime Segmente

1) Valorile lungimilor segmentelor sunt obținute din proiecție în plan.

Punct început	X / Y	Punct sfârșit	X / Y	Lungime segment (** (m)
1	613.833,528 392.323,663	2	613.956,104 392.373,893	132.469
2	613.956,104 392.373,893	3	613.955,49 392.375,288	1.524
3	613.955,49 392.375,288	4	613.833,126 392.325,404	132.141
4	613.833,126 392.325,404	5	613.709,758 392.274,78	133.351
5	613.709,758 392.274,78	6	613.506,272 392.192,131	219.63

Punct început	X / Y	Punct sfârșit	X / Y	Lungime segment (** (m)
6	613.506,272 392.192,131	7	613.506,974 392.190,309	1.952
7	613.506,974 392.190,309	8	613.507,155 392.189,839	0.504
8	613.507,155 392.189,839	9	613.580,861 392.220,097	79.675
9	613.580,861 392.220,097	10	613.710,747 392.273,022	140.255
10	613.710,747 392.273,022	1	613.833,528 392.323,663	132.814

** Lungimile segmentelor sunt determinate în planul de proiecție Stereo 70 și sunt rotunjite la 1 milimetru.

*** Distanța dintre puncte este formată din segmente cumulate ce sunt mai mici decât valoarea 1 milimetru.

**DATE DESPRE IMOBILUL NR. 1677**

Oficiul de Cadastru și Publicitate Imobiliară PRAHOVA
Biroul de Cadastru și Publicitate Imobiliară Ploiești

A. Partea I. Descrierea imobilului

TEREN Extravilan

Adresa: Jud. Prahova

Nr. Crt	Nr cadastral Nr. topografic	Suprafața* (mp)	Observații / Referințe
A1		707	Sector cadastral:5 Teren neimprejmuit;

B. Partea II. Proprietari și acte

Inscrieri privitoare la dreptul de proprietate și alte drepturi reale	Referințe
/	
Act Administrativ nr. 87150, din 01/06/2000 emis de CJPSDPAT (titlu de proprietate);	
B1	A1
Intabulare, drept de PROPRIETATE, dobandit prin Conventie, cota actuala 1/1 1) RĂDULESCU MIHAI ȘTEFAN	

C. Partea III. SARCINI .

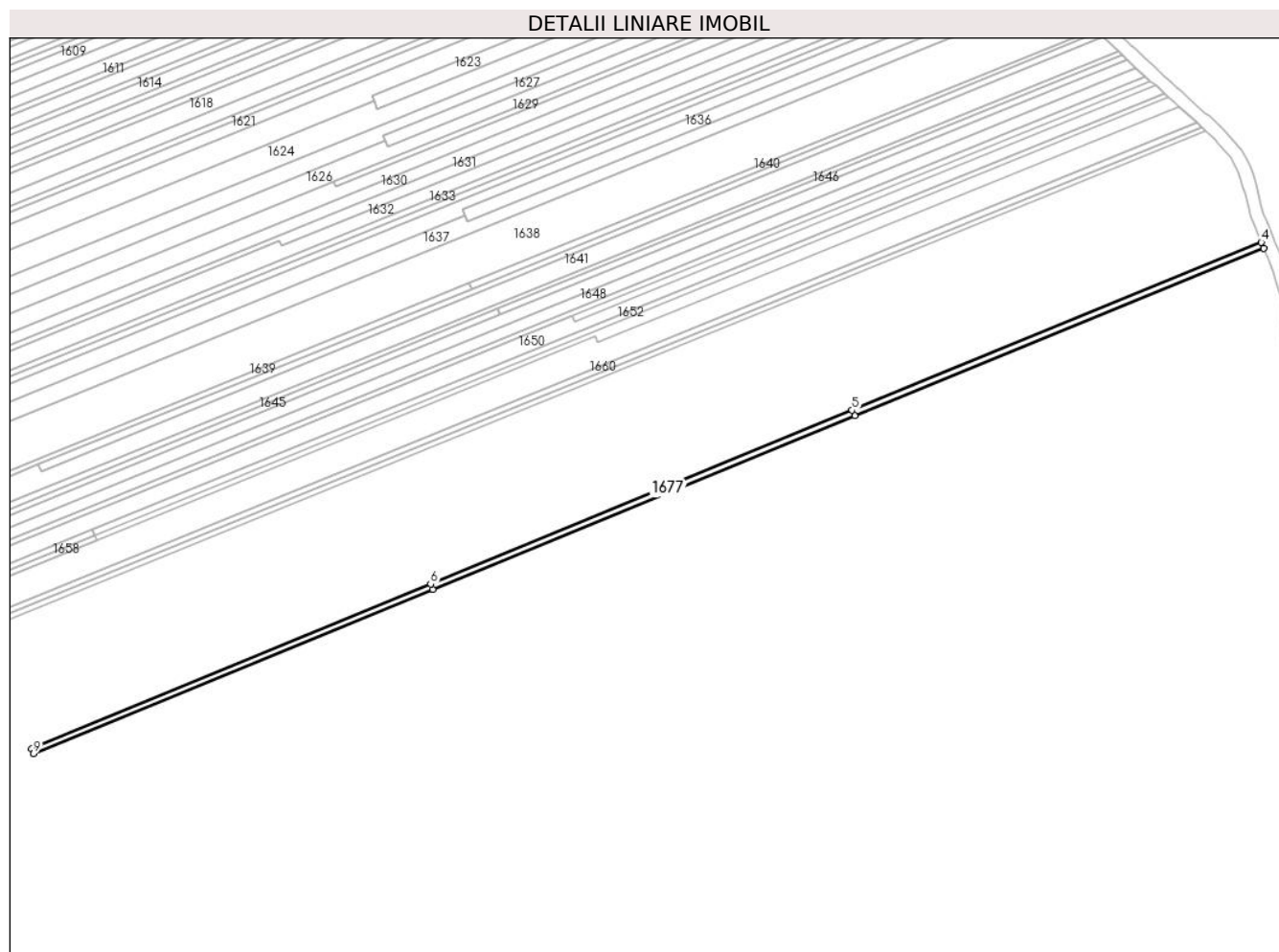
Inscrieri privind dezmembramintele dreptului de proprietate, drepturi reale de garanție și sarcini	Referințe
NU SUNT	

Anexa Nr. 1 La Partea I

Teren

Nr cadastral	Suprafața (mp)*	Observații / Referințe
	707	

* Suprafața este determinată în planul de proiecție Stereo 70.



Date referitoare la teren

Crt	Categorie folosință	Intravilan	Suprafața (mp)	Tarla	Parcelă	Nr. topo	Observații / Referințe
1	vie	NU	707	6	85/44	-	

Lungime Segmente

1) Valorile lungimilor segmentelor sunt obținute din proiecție în plan.

Punct început	X / Y	Punct sfârșit	X / Y	Lungime segment (** (m)
1	614.077,476 392.423,8	2	614.205,73 392.476,557	138.681
2	614.205,73 392.476,557	3	614.330,147 392.527,505	134.445
3	614.330,147 392.527,505	4	614.329,434 392.529,222	1.86
4	614.329,434 392.529,222	5	614.204,98 392.478,226	134.497
5	614.204,98 392.478,226	6	614.076,813 392.425,393	138.63

Punct început	X / Y	Punct sfârşit	X / Y	Lungime segment (** (m)
6	614.076,813 392.425,393	7	613.956,851 392.375,843	129.792
7	613.956,851 392.375,843	8	613.955,49 392.375,288	1.47
8	613.955,49 392.375,288	9	613.956,104 392.373,893	1.524
9	613.956,104 392.373,893	1	614.077,476 392.423,8	131.232

** Lungimile segmentelor sunt determinate în planul de proiecție Stereo 70 și sunt rotunjite la 1 milimetru.

*** Distanța dintre puncte este formată din segmente cumulate ce sunt mai mici decât valoarea 1 milimetru.

**DATE DESPRE IMOBILUL NR. 1678**

Oficiul de Cadastru și Publicitate Imobiliară PRAHOVA
Biroul de Cadastru și Publicitate Imobiliară Ploiești

A. Partea I. Descrierea imobilului

TEREN Extravilan

Nr. topografic:23055

Adresa: Jud. Prahova

Nr. Crt	Nr cadastral Nr. topografic	Suprafața* (mp)	Observații / Referințe
A1	23055	2.117	Sector cadastral:5 Teren neimprejmuit; IMOBIL INSCRIS IN CF SPORADIC 23055

B. Partea II. Proprietari și acte

Inscrieri privitoare la dreptul de proprietate și alte drepturi reale	Referințe
/	
Act Notarial nr. 176, din 26/01/2022 emis de BNP BURTICĂ ADELA (contract de vanzare-cumparare);	
B1	A1
Intabulare, drept de PROPRIETATE, dobandit prin Conventie, cota actuala 1/1	
1) RĂDULESCU IOAN MIHAI	
2) RĂDULESCU ALEXANDRINA COCA	

C. Partea III. SARCINI .

Inscrieri privind dezmembramintele dreptului de proprietate, drepturi reale de garanție și sarcini	Referințe
NU SUNT	

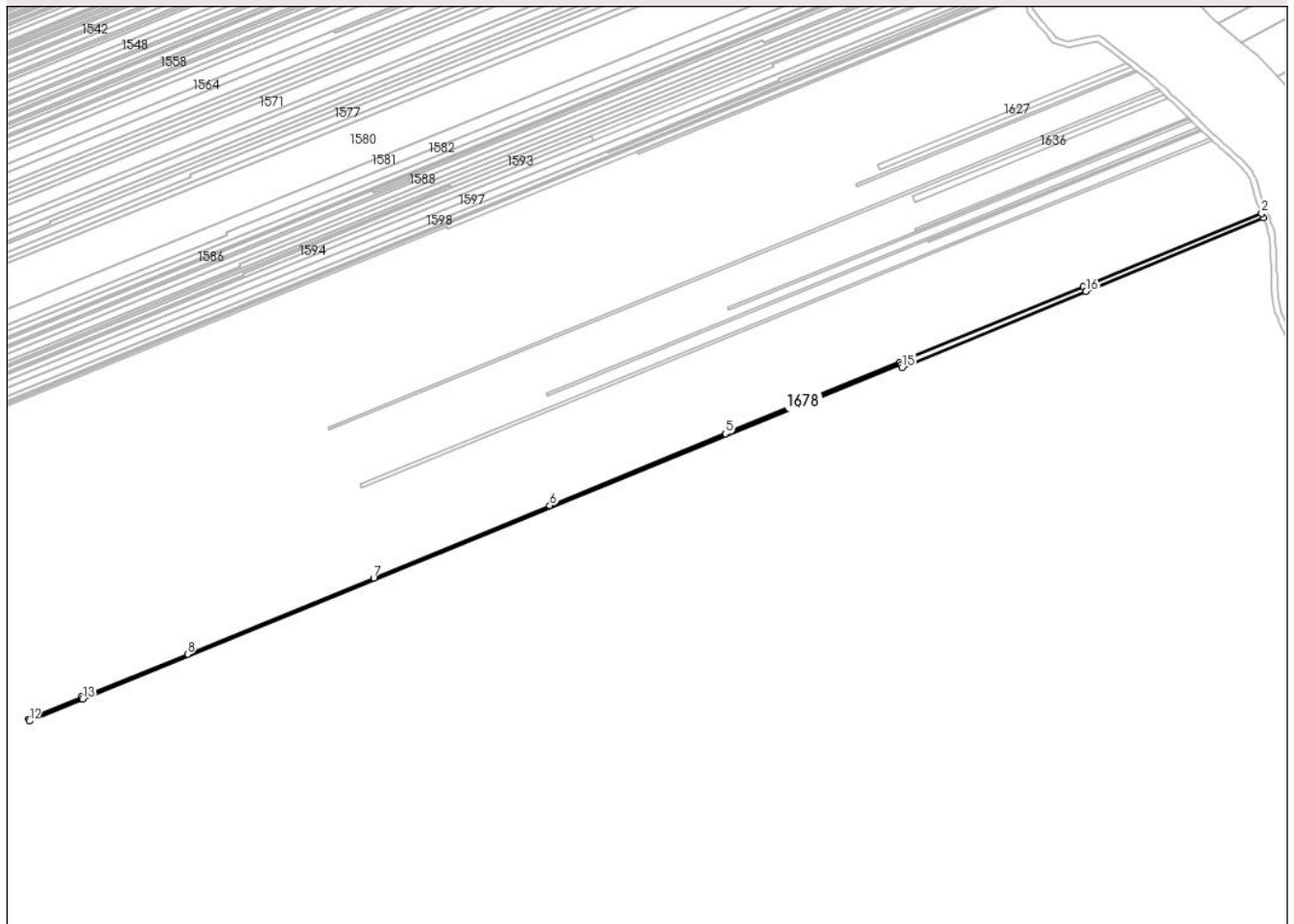
Anexa Nr. 1 La Partea I

Teren

Nr cadastral	Suprafața (mp)*	Observații / Referințe
23055	2.117	IMOBIL INSCRIS IN CF SPORADIC 23055

* Suprafața este determinată în planul de proiecție Stereo 70.

DETALII LINIARE IMOBIL



Date referitoare la teren

Crt	Categorie folosință	Intravilan	Suprafața (mp)	Tarla	Parcelă	Nr. topo	Observații / Referințe
1	vie	NU	2.062	6	85/42	-	
2	arabil	NU	55	6	87/1	-	

Lungime Segmente

1) Valorile lungimilor segmentelor sunt obținute din proiecție în plan.

Punct început	X / Y	Punct sfârșit	X / Y	Lungime segment (** (m)
1	614.331,47 392.524,259	2	614.330,147 392.527,505	3.505
2	614.330,147 392.527,505	3	614.205,73 392.476,557	134.445
3	614.205,73 392.476,557	4	614.077,476 392.423,8	138.681
4	614.077,476 392.423,8	5	613.956,104 392.373,893	131.232

Punct început	X / Y	Punct sfârșit	X / Y	Lungime segment (** (m)
5	613.956,104 392.373,893	6	613.833,528 392.323,663	132.469
6	613.833,528 392.323,663	7	613.710,747 392.273,022	132.814
7	613.710,747 392.273,022	8	613.580,861 392.220,097	140.255
8	613.580,861 392.220,097	9	613.507,155 392.189,839	79.675
9	613.507,155 392.189,839	10	613.506,974 392.190,309	0.504
10	613.506,974 392.190,309	11	613.470,087 392.174,778	40.023
11	613.470,087 392.174,778	12	613.470,315 392.173,396	1.401
12	613.470,315 392.173,396	13	613.507,609 392.188,749	40.33
13	613.507,609 392.188,749	14	614.078,583 392.421,921	616.75
14	614.078,583 392.421,921	15	614.079,286 392.419,913	2.128
15	614.079,286 392.419,913	16	614.207,693 392.472,954	138.931
16	614.207,693 392.472,954	1	614.331,47 392.524,259	133.989

** Lungimile segmentelor sunt determinate în planul de proiecție Stereo 70 și sunt rotunjite la 1 milimetru.

*** Distanța dintre puncte este formată din segmente cumulate ce sunt mai mici decât valoarea 1 milimetru.

**DATE DESPRE IMOBILUL NR. 1679**

Oficiul de Cadastru și Publicitate Imobiliară PRAHOVA
Biroul de Cadastru și Publicitate Imobiliară Ploiești

A. Partea I. Descrierea imobilului

TEREN Extravilan

Adresa: Jud. Prahova

Nr. Crt	Nr cadastral Nr. topografic	Suprafața* (mp)	Observații / Referințe
A1		2.795	Sector cadastral:5 Teren neimprejmuit;

B. Partea II. Proprietari și acte

Inscrieri privitoare la dreptul de proprietate și alte drepturi reale	Referințe
/	
Act Administrativ nr. 64696, din 04/03/1997 emis de CJPSDPAT (titlu de proprietate);	
B1	A1
Intabulare, drept de PROPRIETATE, dobandit prin Reconstituire, cota actuala 1/1 1) PATLOG CONSTANTIN NICOLAE	

C. Partea III. SARCINI .


Inscrieri privind dezmembramintele dreptului de proprietate, drepturi reale de garanție și sarcini	Referințe
NU SUNT	

Anexa Nr. 1 La Partea I

Teren

Nr cadastral	Suprafața (mp)*	Observații / Referințe
	2.795	

* Suprafața este determinată în planul de proiecție Stereo 70.



Date referitoare la teren

Crt	Categorie folosință	Intra vilan	Suprafața (mp)	Tarla	Parcelă	Nr. topo	Observații / Referințe
1	vie	NU	2.795	6	85/41	-	

Lungime Segmente

1) Valorile lungimilor segmentelor sunt obținute din proiecție în plan.

Punct început	X / Y	Punct sfârșit	X / Y	Lungime segment (** (m)
1	614.080,108 392.418,078	2	614.332,284 392.522,358	272.887
2	614.332,284 392.522,358	3	614.331,47 392.524,259	2.068
3	614.331,47 392.524,259	4	614.207,693 392.472,954	133.989
4	614.207,693 392.472,954	5	614.079,286 392.419,913	138.931
5	614.079,286 392.419,913	6	614.078,583 392.421,921	2.128

Punct început	X / Y	Punct sfârşit	X / Y	Lungime segment (** (m)
6	614.078,583 392.421,921	7	613.507,609 392.188,749	616.75
7	613.507,609 392.188,749	8	613.470,315 392.173,396	40.33
8	613.470,315 392.173,396	9	613.470,744 392.170,419	3.008
9	613.470,744 392.170,419	10	613.583,994 392.216,247	122.171
10	613.583,994 392.216,247	11	613.955,7 392.368,128	401.538
11	613.955,7 392.368,128	1	614.080,108 392.418,078	134.061

** Lungimile segmentelor sunt determinate în planul de proiecție Stereo 70 și sunt rotunjite la 1 milimetru.

*** Distanța dintre puncte este formată din segmente cumulate ce sunt mai mici decât valoarea 1 milimetru.

**DATE DESPRE IMOBILUL NR. 1680**

Oficiul de Cadastru și Publicitate Imobiliară PRAHOVA
Biroul de Cadastru și Publicitate Imobiliară Ploiești

A. Partea I. Descrierea imobilului

TEREN Extravilan

Adresa: Jud. Prahova

Nr. Crt	Nr cadastral Nr. topografic	Suprafața* (mp)	Observații / Referințe
A1		1.183	Sector cadastral:5 Teren neimprejmuit;

B. Partea II. Proprietari și acte

Inscrieri privitoare la dreptul de proprietate și alte drepturi reale	Referințe
/	
Act Administrativ nr. 62805, din 18/10/1996 emis de CJPSDPAT (titlu de proprietate);	
B1	A1
Intabulare, drept de PROPRIETATE, dobandit prin Conventie, cota actuala 1/1 1) BĂNICĂ ALEXANDRINA	

C. Partea III. SARCINI .


Inscrieri privind dezmembramintele dreptului de proprietate, drepturi reale de garanție și sarcini	Referințe
NU SUNT	

Anexa Nr. 1 La Partea I

Teren

Nr cadastral	Suprafața (mp)*	Observații / Referințe
	1.183	

* Suprafața este determinată în planul de proiecție Stereo 70.



Date referitoare la teren

Crt	Categorie folosință	Intravilan	Suprafața (mp)	Tarla	Parcelă	Nr. topo	Observații / Referințe
1	vie	NU	1.183	6	85/40	-	

Lungime Segmente

1) Valorile lungimilor segmentelor sunt obținute din proiecție în plan.

Punct început	X / Y	Punct sfârșit	X / Y	Lungime segment (** (m)
1	613.958,884 392.367,132	2	614.080,683 392.416,696	131.498
2	614.080,683 392.416,696	3	614.080,108 392.418,078	1.497
3	614.080,108 392.418,078	4	613.955,7 392.368,128	134.061
4	613.955,7 392.368,128	5	613.583,994 392.216,247	401.538
5	613.583,994 392.216,247	6	613.470,744 392.170,419	122.171

Punct început	X / Y	Punct sfârşit	X / Y	Lungime segment (** (m)
6	613.470,744 392.170,419	7	613.471,004 392.168,598	1.84
7	613.471,004 392.168,598	1	613.958,884 392.367,132	526.729

** Lungimile segmentelor sunt determinate în planul de proiecţie Stereo 70 şi sunt rotunjite la 1 milimetru.

*** Distanţa dintre puncte este formată din segmente cumulate ce sunt mai mici decât valoarea 1 milimetru.

**DATE DESPRE IMOBILUL NR. 1681**

Oficiul de Cadastru și Publicitate Imobiliară PRAHOVA
Biroul de Cadastru și Publicitate Imobiliară Ploiești

A. Partea I. Descrierea imobilului

TEREN Extravilan

Adresa: Jud. Prahova

Nr. Crt	Nr cadastral Nr. topografic	Suprafața* (mp)	Observații / Referințe
A1	21753	4.541	Sector cadastral:5 Teren neimprejmuit; IMOBIL INSCRIS IN CF SPORADIC 21753

B. Partea II. Proprietari și acte

Inscrieri privitoare la dreptul de proprietate și alte drepturi reale		Referințe
/		
Act Notarial nr. 772, din 28/12/2000 emis de BNP HURDUC ION (contract de vanzare-cumparare);		
B1	Intabulare, drept de PROPRIETATE, dobandit prin Conventie, cota actuala 1/1 1) VASILESCU FLORICA	A1

C. Partea III. SARCINI .

Inscrieri privind dezmembramintele dreptului de proprietate, drepturi reale de garanție și sarcini	Referințe
NU SUNT	

Punct început	X / Y	Punct sfârşit	X / Y	Lungime segment (** (m)
6	613.471,587 392.164,503	7	613.471,821 392.162,95	1.571
7	613.471,821 392.162,95	1	614.334,95 392.514,331	931.912

** Lungimile segmentelor sunt determinate în planul de proiecție Stereo 70 și sunt rotunjite la 1 milimetru.

*** Distanța dintre puncte este formată din segmente cumulate ce sunt mai mici decât valoarea 1 milimetru.

**DATE DESPRE IMOBILUL NR. 1682**

Oficiul de Cadastru și Publicitate Imobiliară PRAHOVA
Biroul de Cadastru și Publicitate Imobiliară Ploiești

A. Partea I. Descrierea imobilului

TEREN Extravilan

Adresa: Jud. Prahova

Nr. Crt	Nr cadastral Nr. topografic	Suprafața* (mp)	Observații / Referințe
A1		707	Sector cadastral:5 Teren neimprejmuit;

B. Partea II. Proprietari și acte

Inscrieri privitoare la dreptul de proprietate și alte drepturi reale		Referințe
/		
Act Administrativ nr. 67793, din 05/05/1997 emis de CJPSDPAT (titlu de proprietate);		
B1	Intabulare, drept de PROPRIETATE, dobandit prin Reconstituire, cota actuala 1/1 1) DIMITRESCU MARIA	A1

C. Partea III. SARCINI .

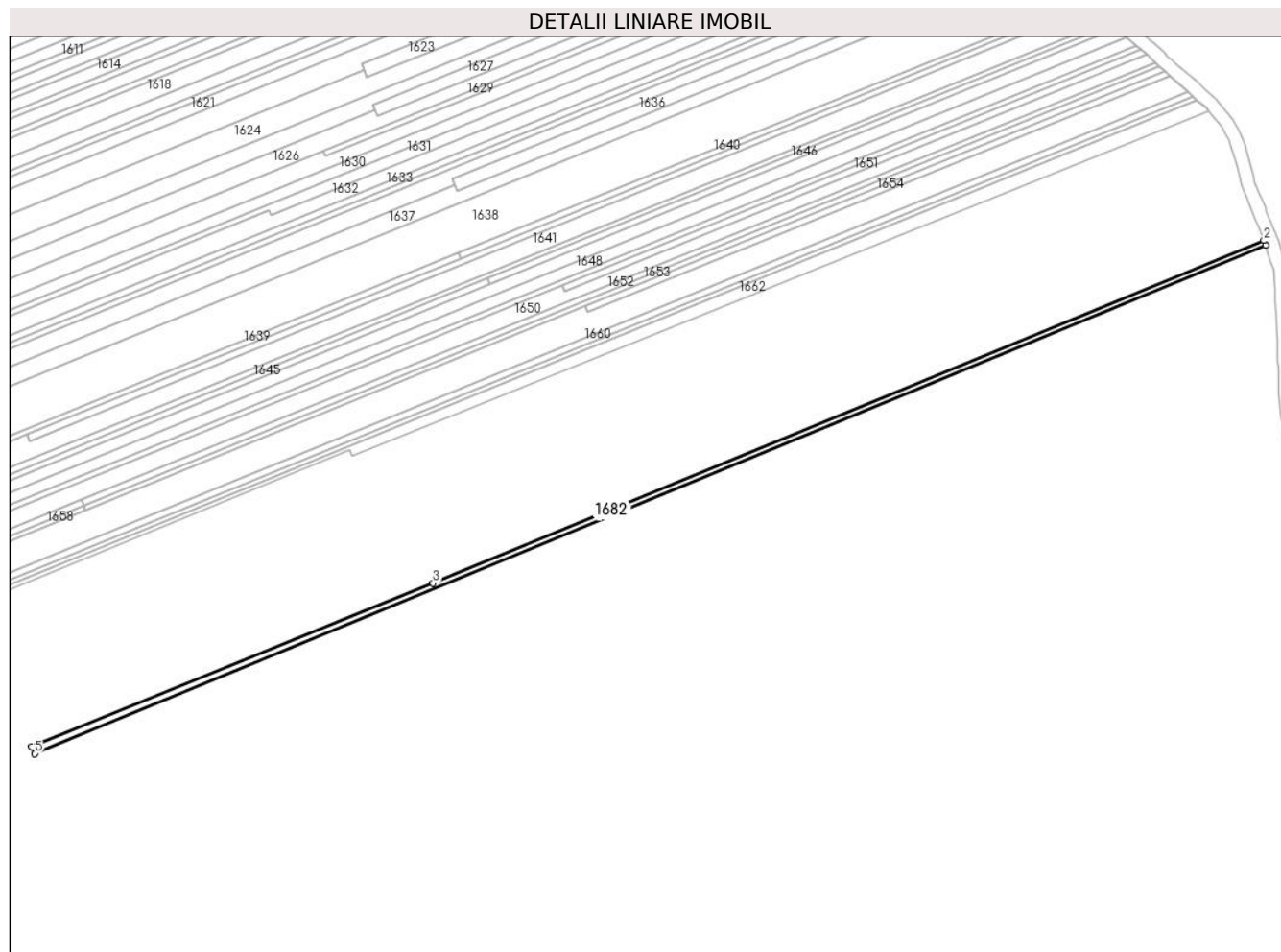
Inscrieri privind dezmembramintele dreptului de proprietate, drepturi reale de garanție și sarcini	Referințe
NU SUNT	

Anexa Nr. 1 La Partea I

Teren

Nr cadastral	Suprafața (mp)*	Observații / Referințe
	707	

* Suprafața este determinată în planul de proiecție Stereo 70.



Date referitoare la teren

Crt	Categorie folosință	Intravilan	Suprafața (mp)	Tarla	Parcelă	Nr. topo	Observații / Referințe
1	vie	NU	707	6	85/39	-	

Lungime Segmente

1) Valorile lungimilor segmentelor sunt obținute din proiecție în plan.

Punct început	X / Y	Punct sfârșit	X / Y	Lungime segment (** (m)
1	614.333,401 392.519,07	2	614.332,859 392.520,51	1.538
2	614.332,859 392.520,51	3	614.080,683 392.416,696	272.709
3	614.080,683 392.416,696	4	613.958,884 392.367,132	131.498
4	613.958,884 392.367,132	5	613.959,752 392.364,981	2.32
5	613.959,752 392.364,981	1	614.333,401 392.519,07	404.175

**** Lungimile segmentelor sunt determinate în planul de proiecție Stereo 70 și sunt rotunjite la 1 milimetru.**

***** Distanța dintre puncte este formată din segmente cumulate ce sunt mai mici decât valoarea 1 milimetru.**

**DATE DESPRE IMOBILUL NR. 1683**

Oficiul de Cadastru și Publicitate Imobiliară PRAHOVA
Biroul de Cadastru și Publicitate Imobiliară Ploiești

A. Partea I. Descrierea imobilului

TEREN Extravilan

Adresa: Jud. Prahova

Nr. Crt	Nr cadastral Nr. topografic	Suprafața* (mp)	Observații / Referințe
A1		467	Sector cadastral:5 Teren neimprejmuit;

B. Partea II. Proprietari și acte

Inscrieri privitoare la dreptul de proprietate și alte drepturi reale		Referințe
/		
Act Administrativ nr. 61038, din 11/09/1996 emis de CJPSDPAT (titlu de proprietate);		
B1	Intabulare, drept de PROPRIETATE, dobandit prin Reconstituire, cota actuala 1/1 1) ILIE ELENA	A1

C. Partea III. SARCINI .


Inscrieri privind dezmembramintele dreptului de proprietate, drepturi reale de garanție și sarcini	Referințe
NU SUNT	

Anexa Nr. 1 La Partea I

Teren

Nr cadastral	Suprafața (mp)*	Observații / Referințe
	467	

* Suprafața este determinată în planul de proiecție Stereo 70.



Date referitoare la teren

Crt	Categorie folosință	Intravilan	Suprafața (mp)	Tarla	Parcelă	Nr. topo	Observații / Referințe
1	vie	NU	467	6	85/36	-	

Lungime Segmente

1) Valorile lungimilor segmentelor sunt obținute din proiecție în plan.

Punct început	X / Y	Punct sfârșit	X / Y	Lungime segment (** (m)
1	614.332,859 392.520,51	2	614.332,625 392.521,234	0.761
2	614.332,625 392.521,234	3	614.332,284 392.522,358	1.175
3	614.332,284 392.522,358	4	614.080,108 392.418,078	272.887
4	614.080,108 392.418,078	5	614.080,683 392.416,696	1.497
5	614.080,683 392.416,696	1	614.332,859 392.520,51	272.709

**** Lungimile segmentelor sunt determinate în planul de proiecție Stereo 70 și sunt rotunjite la 1 milimetru.**

***** Distanța dintre puncte este formată din segmente cumulate ce sunt mai mici decât valoarea 1 milimetru.**

**DATE DESPRE IMOBILUL NR. 1684**

Oficiul de Cadastru și Publicitate Imobiliară PRAHOVA
Biroul de Cadastru și Publicitate Imobiliară Ploiești

A. Partea I. Descrierea imobilului

TEREN Extravilan

Adresa: Jud. Prahova

Nr. Crt	Nr cadastral Nr. topografic	Suprafața* (mp)	Observații / Referințe
A1	23320	8.158	Sector cadastral:5 Teren neimprejmuit; IMOBIL INSCRIS IN CF SPORADIC 23320.

B. Partea II. Proprietari și acte

Inscrieri privitoare la dreptul de proprietate și alte drepturi reale		Referințe
/		
Act Administrativ nr. 71649, din 29/09/1997 emis de COMISIA JUDETEANA PRAHOVA (act administrativ nr 25755 din 15.07.2020, emis de PRIMARIA MIZIL;act notarial nr 121 din 21.12.2011, emis de NP HURDUC PETRE- VIOREL;act notarial nr 38 din 17.11.2020, emis de NP CALIN MARIA);		
B1	Intabulare, drept de PROPRIETATE, dobandit prin Succesiune, cota actuala 1/4 1) VASILESCU FLORICA	A1
B2	Intabulare, drept de PROPRIETATE, dobandit prin Reconstituire, cota actuala 3/4 1) VASILESCU FLORICA	A1

C. Partea III. SARCINI .

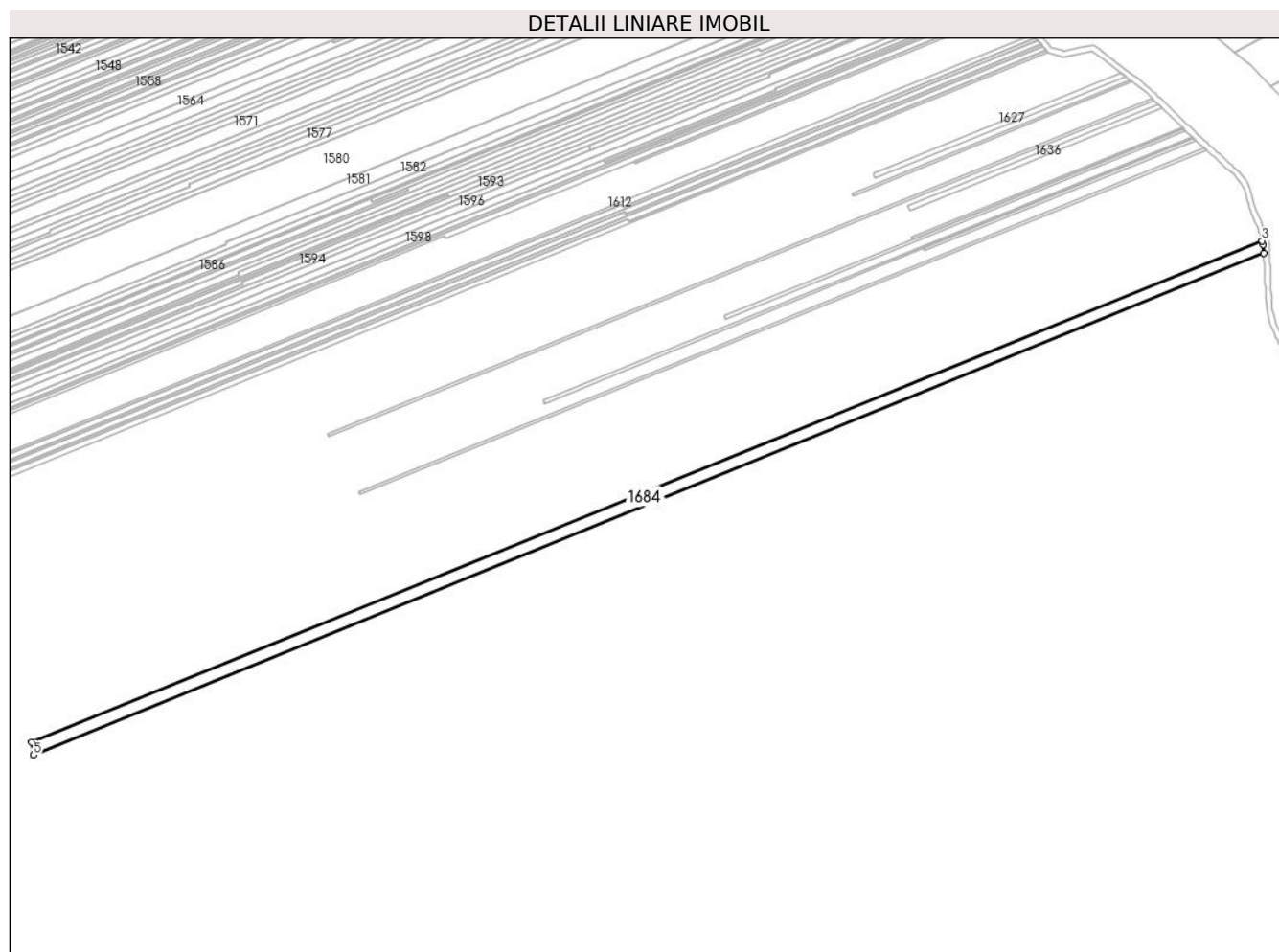
Inscrieri privind dezmembramintele dreptului de proprietate, drepturi reale de garanție și sarcini	Referințe
NU SUNT	

Anexa Nr. 1 La Partea I

Teren

Nr cadastral	Suprafața (mp)*	Observații / Referințe
23320	8.158	IMOBIL INSCRIS IN CF SPORADIC 23320.

* Suprafața este determinată în planul de proiecție Stereo 70.



Date referitoare la teren

Crt	Categorie folosință	Intra vilan	Suprafața (mp)	Tarla	Parcelă	Nr. topo	Observații / Referințe
1	vie	NU	8.158	6	85/37	-	

Lungime Segmente

1) Valorile lungimilor segmentelor sunt obținute din proiecție în plan.

Punct început	X / Y	Punct sfârșit	X / Y	Lungime segment (** (m)
1	614.336,096 392.505,527	2	614.335,795 392.511,742	6.222
2	614.335,795 392.511,742	3	614.334,95 392.514,331	2.724
3	614.334,95 392.514,331	4	613.471,821 392.162,95	931.912
4	613.471,821 392.162,95	5	613.473,278 392.153,913	9.154
5	613.473,278 392.153,913	1	614.336,096 392.505,527	931.712

**** Lungimile segmentelor sunt determinate în planul de proiecție Stereo 70 și sunt rotunjite la 1 milimetru.**

***** Distanța dintre puncte este formată din segmente cumulate ce sunt mai mici decât valoarea 1 milimetru.**

**DATE DESPRE IMOBILUL NR. 1685**

Oficiul de Cadastru și Publicitate Imobiliară PRAHOVA
Biroul de Cadastru și Publicitate Imobiliară Ploiești

A. Partea I. Descrierea imobilului

TEREN Extravilan

Nr. topografic:23707

Adresa: Jud. Prahova

Nr. Crt	Nr cadastral Nr. topografic	Suprafața* (mp)	Observații / Referințe
A1	23707	1.631	Sector cadastral:5 Teren neimprejmuit; IMOBIL INSCRIS IN CF SPORADIC 23707

B. Partea II. Proprietari și acte

Inscrieri privitoare la dreptul de proprietate și alte drepturi reale	Referințe
/	
Act Notarial nr. 185, din 05/04/2001 emis de BNP HURDUC ION (act de partaj);	
B1	A1
Intabulare, drept de PROPRIETATE, dobandit prin Conventie, cota actuala 1/1	
1) VASILESCU VALERIA	
2) FRÎNCU EUGENIA	

C. Partea III. SARCINI .

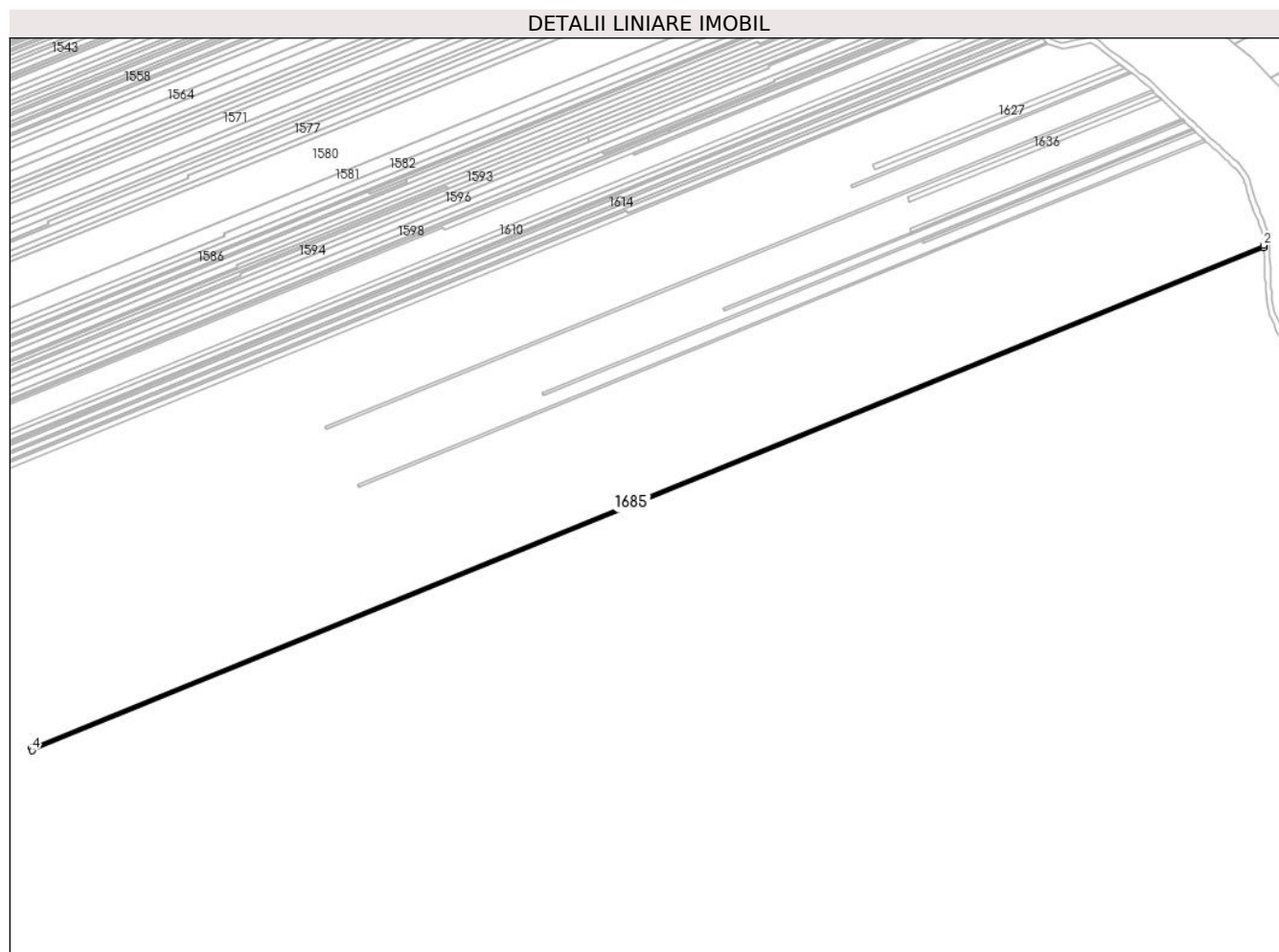
Inscrieri privind dezmembramintele dreptului de proprietate, drepturi reale de garanție și sarcini	Referințe
NU SUNT	

Anexa Nr. 1 La Partea I

Teren

Nr cadastral	Suprafața (mp)*	Observații / Referințe
23707	1.631	IMOBIL INSCRIS IN CF SPORADIC 23707

* Suprafața este determinată în planul de proiecție Stereo 70.



Date referitoare la teren

Crt	Categorie folosință	Intra vilan	Suprafața (mp)	Tarla	Parcelă	Nr. topo	Observații / Referințe
1	vie	NU	1.631	6	85/35	-	

Lungime Segmente

1) Valorile lungimilor segmentelor sunt obținute din proiecție în plan.

Punct început	X / Y	Punct sfârșit	X / Y	Lungime segment (** (m)
1	614.336,191 392.503,83	2	614.336,096 392.505,527	1.7
2	614.336,096 392.505,527	3	613.473,278 392.153,913	931.712
3	613.473,278 392.153,913	4	613.473,584 392.151,992	1.945
4	613.473,584 392.151,992	1	614.336,191 392.503,83	931.601

** Lungimile segmentelor sunt determinate în planul de proiecție Stereo 70 și sunt rotunjite la 1 milimetru.

***** Distanţa dintre puncte este formată din segmente cumulate ce sunt mai mici decât valoarea 1 milimetru.**

**DATE DESPRE IMOBILUL NR. 1686**

Oficiul de Cadastru și Publicitate Imobiliară PRAHOVA
Biroul de Cadastru și Publicitate Imobiliară Ploiești

A. Partea I. Descrierea imobilului

TEREN Extravilan

Nr. topografic:23708

Adresa: Jud. Prahova

Nr. Crt	Nr cadastral Nr. topografic	Suprafața* (mp)	Observații / Referințe
A1	23708	1.631	Sector cadastral:5 Teren neimprejmuit; IMOBIL INSCRIS IN CF SPORADIC 23708

B. Partea II. Proprietari și acte

Inscrieri privitoare la dreptul de proprietate și alte drepturi reale		Referințe
/		
Act Notarial nr. 1248, din 24/07/2023 emis de BNP BURTICĂ ADELA (contract de vanzare-cumparare);		
B1	Intabulare, drept de PROPRIETATE, dobandit prin Conventie, cota actuala 1/2 1) COJOCARU BOGDAN ADRIAN	A1
B2	Intabulare, drept de PROPRIETATE, dobandit prin Conventie, cota actuala 1/2 1) RADU MIHAELA	A1
Act Normativ nr. 17, din 07/03/2014 emis de PARLAMENTUL ROMÂNIEI (lege);		
B3	Imobil aflat sub incidenta art.3 alin.(1) din Legea 17/2014	A1

C. Partea III. SARCINI .

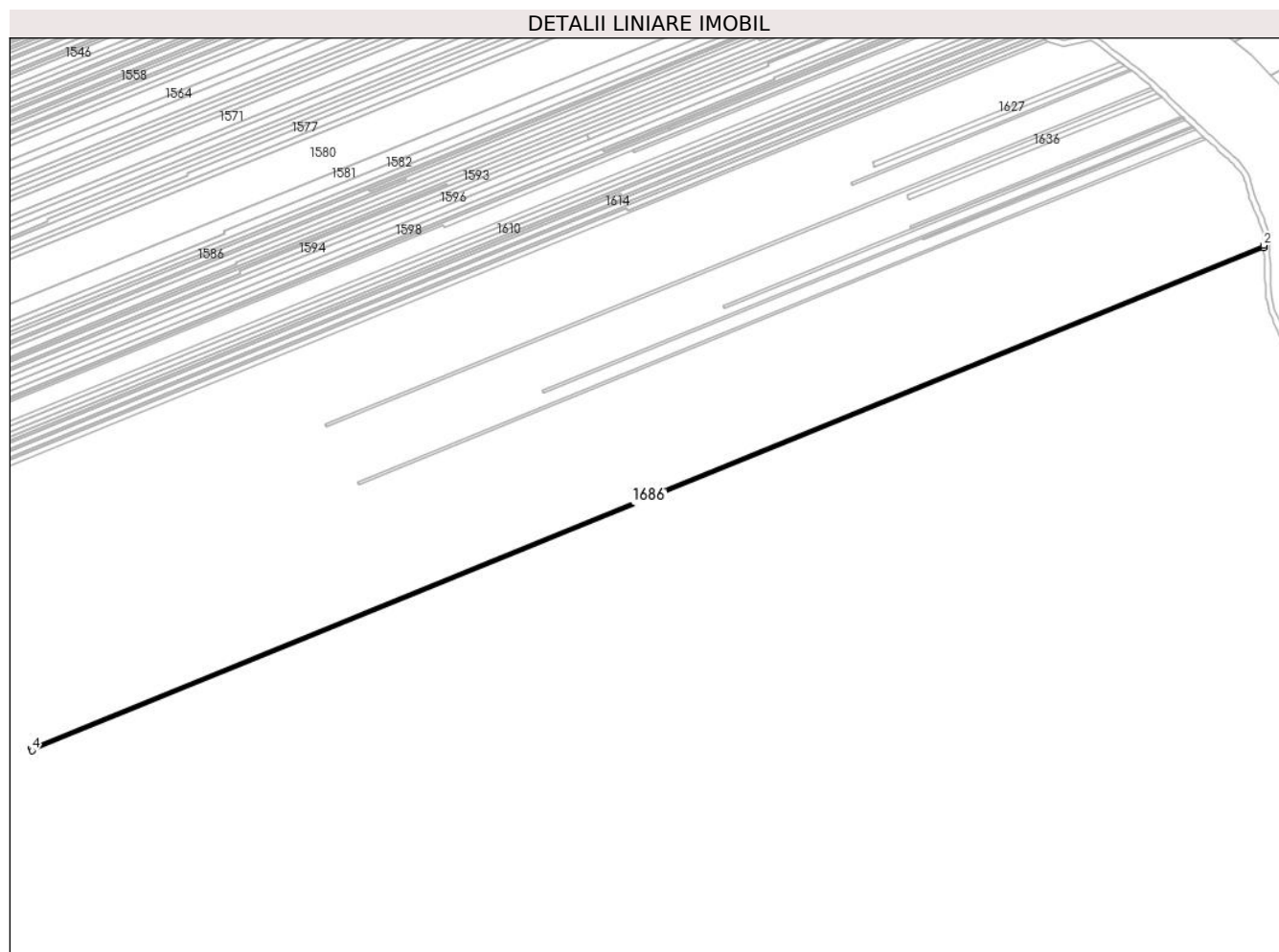
Inscrieri privind dezmembramintele dreptului de proprietate, drepturi reale de garanție și sarcini	Referințe
NU SUNT	

Anexa Nr. 1 La Partea I

Teren

Nr cadastral	Suprafața (mp)*	Observații / Referințe
23708	1.631	IMOBIL INSCRIS IN CF SPORADIC 23708

* Suprafața este determinată în planul de proiecție Stereo 70.



Date referitoare la teren

Crt	Categorie folosință	Intra vilan	Suprafața (mp)	Tarla	Parcelă	Nr. topo	Observații / Referințe
1	vie	NU	1.631	6	85/35	-	

Lungime Segmente

1) Valorile lungimilor segmentelor sunt obținute din proiecție în plan.

Punct început	X / Y	Punct sfârșit	X / Y	Lungime segment (** (m)
1	614.336,291 392.501,979	2	614.336,191 392.503,83	1.853
2	614.336,191 392.503,83	3	613.473,584 392.151,992	931.601
3	613.473,584 392.151,992	4	613.473,868 392.150,217	1.798
4	613.473,868 392.150,217	1	614.336,291 392.501,979	931.402

** Lungimile segmentelor sunt determinate în planul de proiecție Stereo 70 și sunt rotunjite la 1 milimetru.

***** Distanţa dintre puncte este formată din segmente cumulate ce sunt mai mici decât valoarea 1 milimetru.**

**DATE DESPRE IMOBILUL NR. 1687**

Oficiul de Cadastru și Publicitate Imobiliară PRAHOVA
Biroul de Cadastru și Publicitate Imobiliară Ploiești

A. Partea I. Descrierea imobilului

TEREN Extravilan

Adresa: Jud. Prahova

Nr. Crt	Nr cadastral Nr. topografic	Suprafața* (mp)	Observații / Referințe
A1		3.262	Sector cadastral:5 Teren neimprejmuit;

B. Partea II. Proprietari și acte

Inscrieri privitoare la dreptul de proprietate și alte drepturi reale	Referințe
/	
Act Administrativ nr. 76739, din 15/05/2000 emis de CJPSDPAT (titlu de proprietate);	
B1	A1
Intabulare, drept de PROPRIETATE, dobandit prin Reconstituire, cota actuala 1/1 1) PREDOIU MARIA	

C. Partea III. SARCINI .


Inscrieri privind dezmembramintele dreptului de proprietate, drepturi reale de garanție și sarcini	Referințe
NU SUNT	

Anexa Nr. 1 La Partea I

Teren

Nr cadastral	Suprafața (mp)*	Observații / Referințe
	3.262	

* Suprafața este determinată în planul de proiecție Stereo 70.



Date referitoare la teren

Crt	Categorie folosință	Intra vilan	Suprafața (mp)	Tarla	Parcelă	Nr. topo	Observații / Referințe
1	vie	NU	3.262	6	85/34	-	

Lungime Segmente

1) Valorile lungimilor segmentelor sunt obținute din proiecție în plan.

Punct început	X / Y	Punct sfârșit	X / Y	Lungime segment (** (m)
1	614.336,469 392.498,268	2	614.336,291 392.501,979	3.715
2	614.336,291 392.501,979	3	613.473,868 392.150,217	931.402
3	613.473,868 392.150,217	4	613.474,44 392.146,634	3.628
4	613.474,44 392.146,634	5	613.722,074 392.247,68	267.456
5	613.722,074 392.247,68	1	614.336,469 392.498,268	663.533

**** Lungimile segmentelor sunt determinate în planul de proiecție Stereo 70 și sunt rotunjite la 1 milimetru.**

***** Distanța dintre puncte este formată din segmente cumulate ce sunt mai mici decât valoarea 1 milimetru.**

**DATE DESPRE IMOBILUL NR. 1688**

Oficiul de Cadastru și Publicitate Imobiliară PRAHOVA
Biroul de Cadastru și Publicitate Imobiliară Ploiești

A. Partea I. Descrierea imobilului

TEREN Extravilan

Adresa: Jud. Prahova

Nr. Crt	Nr cadastral Nr. topografic	Suprafața* (mp)	Observații / Referințe
A1		1.182	Sector cadastral:5 Teren neimprejmuit;

B. Partea II. Proprietari și acte

Inscrieri privitoare la dreptul de proprietate și alte drepturi reale		Referințe
/		
Act Administrativ nr. 76763, din 17/05/2000 emis de CJPSDPAT (titlu de proprietate);		
B1	Intabulare, drept de PROPRIETATE, dobandit prin Reconstituire, cota actuala 1/1 1) IONESCU LIVIU 2) PETRESCU ELENA	A1

C. Partea III. SARCINI .

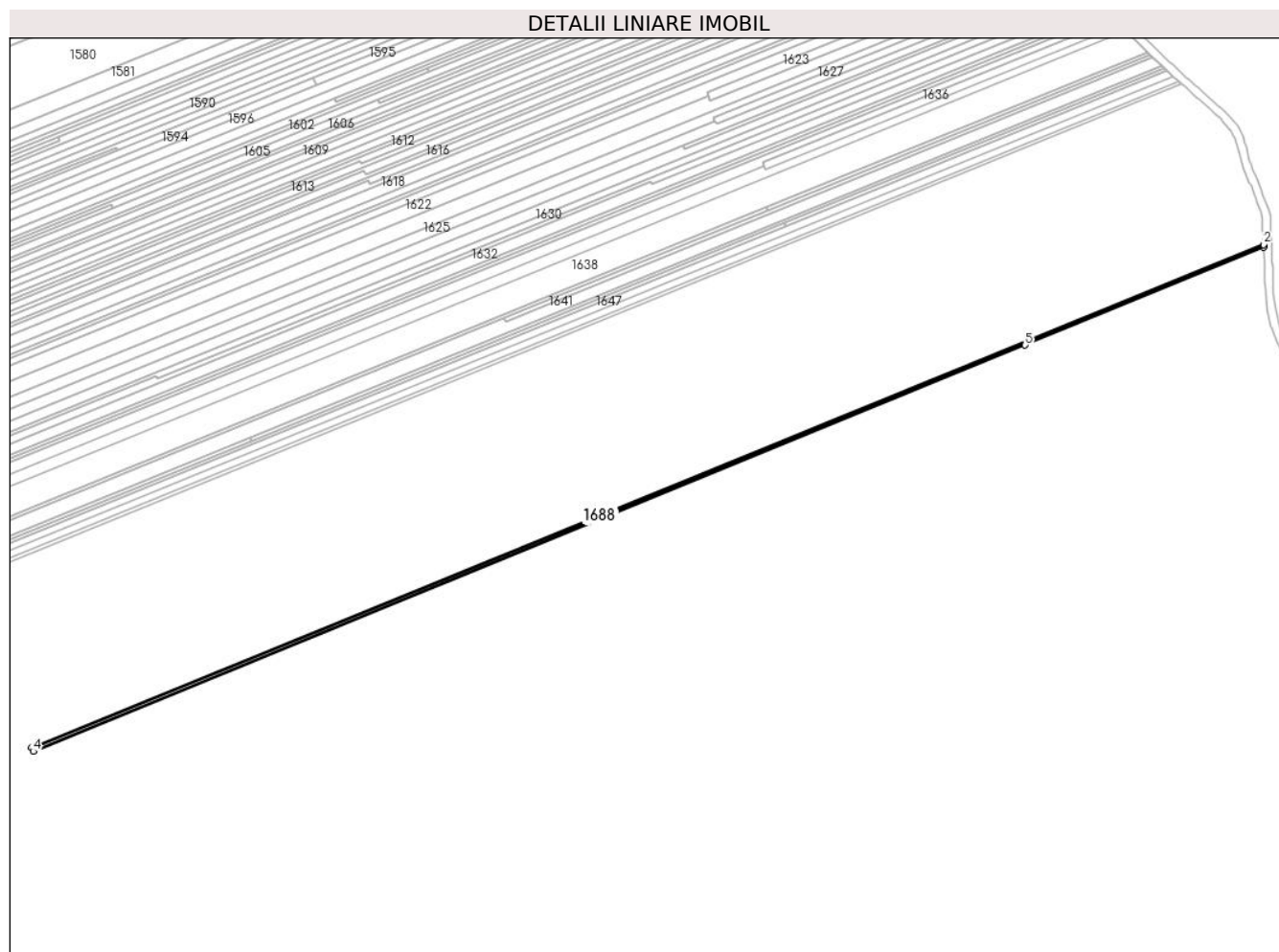
Inscrieri privind dezmembramintele dreptului de proprietate, drepturi reale de garanție și sarcini	Referințe
NU SUNT	

Anexa Nr. 1 La Partea I

Teren

Nr cadastral	Suprafața (mp)*	Observații / Referințe
	1.182	

* Suprafața este determinată în planul de proiecție Stereo 70.



Date referitoare la teren

Crt	Categorie folosință	Intra vilan	Suprafața (mp)	Tarla	Parcelă	Nr. topo	Observații / Referințe
1	vie	NU	1.182	6	85/33	-	

Lungime Segmente

1) Valorile lungimilor segmentelor sunt obținute din proiecție în plan.

Punct început	X / Y	Punct sfârșit	X / Y	Lungime segment (** (m)
1	614.336,556 392.496,845	2	614.336,469 392.498,268	1.426
2	614.336,469 392.498,268	3	613.722,074 392.247,68	663.533
3	613.722,074 392.247,68	4	613.722,913 392.245,633	2.213
4	613.722,913 392.245,633	5	614.217,572 392.448,136	534.505
5	614.217,572 392.448,136	1	614.336,556 392.496,845	128.568

**** Lungimile segmentelor sunt determinate în planul de proiecție Stereo 70 și sunt rotunjite la 1 milimetru.**

***** Distanța dintre puncte este formată din segmente cumulate ce sunt mai mici decât valoarea 1 milimetru.**

**DATE DESPRE IMOBILUL NR. 1689**

Oficiul de Cadastru și Publicitate Imobiliară PRAHOVA
Biroul de Cadastru și Publicitate Imobiliară Ploiești

A. Partea I. Descrierea imobilului

TEREN Extravilan

Adresa: Jud. Prahova

Nr. Crt	Nr cadastral Nr. topografic	Suprafața* (mp)	Observații / Referințe
A1		966	Sector cadastral:5 Teren neimprejmuit;

B. Partea II. Proprietari și acte

Inscrieri privitoare la dreptul de proprietate și alte drepturi reale	Referințe
/	
Act Administrativ nr. 64647, din 04/03/1997 emis de CJPSDPAT (titlu de proprietate);	
B1	A1
Intabulare, drept de PROPRIETATE, dobandit prin Reconstituire, cota actuala 1/1 1) CONSTANTIN MARIA	

C. Partea III. SARCINI .

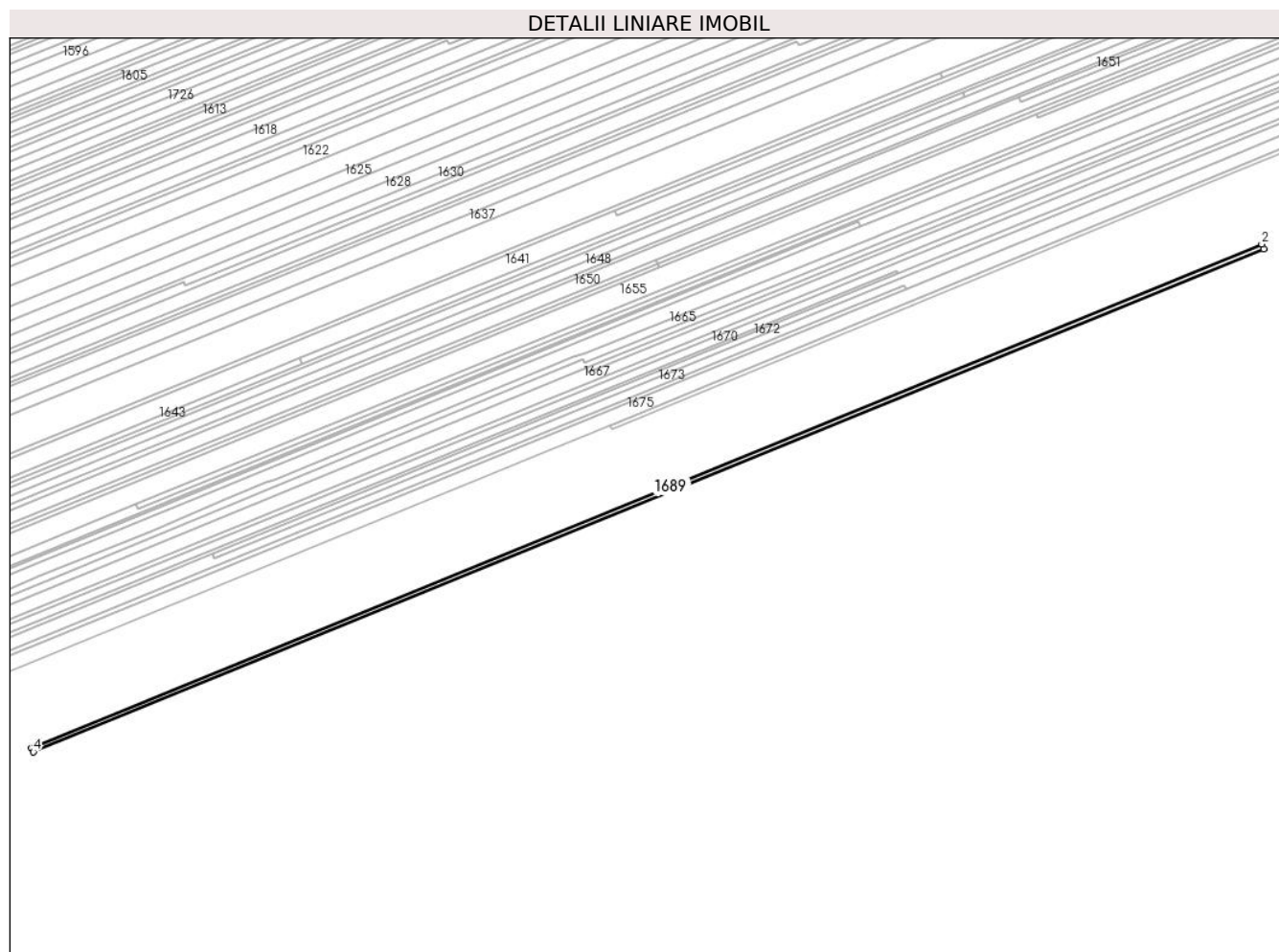
Inscrieri privind dezmembramintele dreptului de proprietate, drepturi reale de garanție și sarcini	Referințe
NU SUNT	

Anexa Nr. 1 La Partea I

Teren

Nr cadastral	Suprafața (mp)*	Observații / Referințe
	966	

* Suprafața este determinată în planul de proiecție Stereo 70.



Date referitoare la teren

Crt	Categorie folosință	Intra vilan	Suprafața (mp)	Tarla	Parcelă	Nr. topo	Observații / Referințe
1	vie	NU	966	6	85/31	-	

Lungime Segmente

1) Valorile lungimilor segmentelor sunt obținute din proiecție în plan.

Punct început	X / Y	Punct sfârșit	X / Y	Lungime segment (** (m)
1	614.218,354 392.446,286	2	614.217,572 392.448,136	2.008
2	614.217,572 392.448,136	3	613.722,913 392.245,633	534.505
3	613.722,913 392.245,633	4	613.723,538 392.244,151	1.608
4	613.723,538 392.244,151	1	614.218,354 392.446,286	534.511

** Lungimile segmentelor sunt determinate în planul de proiecție Stereo 70 și sunt rotunjite la 1 milimetru.

***** Distanţa dintre puncte este formată din segmente cumulate ce sunt mai mici decât valoarea 1 milimetru.**

**DATE DESPRE IMOBILUL NR. 1690**

Oficiul de Cadastru și Publicitate Imobiliară PRAHOVA
Biroul de Cadastru și Publicitate Imobiliară Ploiești

A. Partea I. Descrierea imobilului

TEREN Extravilan

Adresa: Jud. Prahova

Nr. Crt	Nr cadastral Nr. topografic	Suprafața* (mp)	Observații / Referințe
A1		4.184	Sector cadastral:5 Teren neimprejmuit;

B. Partea II. Proprietari și acte

Inscrieri privitoare la dreptul de proprietate și alte drepturi reale		Referințe
/		
Act Administrativ nr. 64644, din 04/03/1997 emis de CJPSDPAT (titlu de proprietate);		
B1	Intabulare, drept de PROPRIETATE, dobandit prin Reconstituire, cota actuala 1/1 1) BLAJAN MARIA 2) POTLOG ELENA 3) NUȚADIS ION 4) MATEI ANA 5) NUȚADIS ZOE	A1

C. Partea III. SARCINI .


Inscrieri privind dezmembramintele dreptului de proprietate, drepturi reale de garanție și sarcini	Referințe
NU SUNT	

Anexa Nr. 1 La Partea I

Teren

Nr cadastral	Suprafața (mp)*	Observații / Referințe
	4.184	

* Suprafața este determinată în planul de proiecție Stereo 70.



Date referitoare la teren

Crt	Categorie folosință	Intravilan	Suprafața (mp)	Tarla	Parcelă	Nr. topo	Observații / Referințe
1	vie	NU	4.184	6	85/29	-	

Lungime Segmente

1) Valorile lungimilor segmentelor sunt obținute din proiecție în plan.

Punct început	X / Y	Punct sfârșit	X / Y	Lungime segment (** (m)
1	614.336,814 392.490,18	2	614.336,556 392.496,845	6.67
2	614.336,556 392.496,845	3	614.217,572 392.448,136	128.568
3	614.217,572 392.448,136	4	614.218,354 392.446,286	2.008
4	614.218,354 392.446,286	5	613.723,538 392.244,151	534.511
5	613.723,538 392.244,151	6	613.474,953 392.143,422	268.217

Punct început	X / Y	Punct sfârșit	X / Y	Lungime segment (** (m)
6	613.474,953 392.143,422	7	613.475,495 392.140,027	3.438
7	613.475,495 392.140,027	8	613.596,449 392.189,62	130.726
8	613.596,449 392.189,62	9	613.724,477 392.241,356	138.086
9	613.724,477 392.241,356	10	613.845,132 392.290,481	130.272
10	613.845,132 392.290,481	11	613.969,689 392.340,553	134.244
11	613.969,689 392.340,553	12	613.971,193 392.337,503	3.401
12	613.971,193 392.337,503	1	614.336,814 392.490,18	396.219

** Lungimile segmentelor sunt determinate în planul de proiecție Stereo 70 și sunt rotunjite la 1 milimetru.

*** Distanța dintre puncte este formată din segmente cumulate ce sunt mai mici decât valoarea 1 milimetru.

**DATE DESPRE IMOBILUL NR. 1691**

Oficiul de Cadastru și Publicitate Imobiliară PRAHOVA
Biroul de Cadastru și Publicitate Imobiliară Ploiești

A. Partea I. Descrierea imobilului

TEREN Extravilan

Adresa: Jud. Prahova

Nr. Crt	Nr cadastral Nr. topografic	Suprafața* (mp)	Observații / Referințe
A1		468	Sector cadastral:5 Teren neimprejmuit;

B. Partea II. Proprietari și acte

Inscrieri privitoare la dreptul de proprietate și alte drepturi reale	Referințe
/	
Act Normativ nr. 64646, din 04/03/1997 emis de CJPSDPAT (titlu de proprietate);	
B1	A1
Intabulare, drept de PROPRIETATE, dobandit prin Reconstituire, cota actuala 1/1 1) NIȚU FILOFTEIA	

C. Partea III. SARCINI .


Inscrieri privind dezmembramintele dreptului de proprietate, drepturi reale de garanție și sarcini	Referințe
NU SUNT	

Anexa Nr. 1 La Partea I

Teren

Nr cadastral	Suprafața (mp)*	Observații / Referințe
	468	

* Suprafața este determinată în planul de proiecție Stereo 70.



Date referitoare la teren

Crt	Categorie folosință	Intravilan	Suprafața (mp)	Tarla	Parcelă	Nr. topo	Observații / Referințe
1	vie	NU	468	6	85/32	-	

Lungime Segmente

1) Valorile lungimilor segmentelor sunt obținute din proiecție în plan.

Punct început	X / Y	Punct sfârșit	X / Y	Lungime segment (** (m)
1	613.722,913 392.245,633	2	613.722,074 392.247,68	2.213
2	613.722,074 392.247,68	3	613.474,44 392.146,634	267.456
3	613.474,44 392.146,634	4	613.474,648 392.145,333	1.318
4	613.474,648 392.145,333	1	613.722,913 392.245,633	267.761

** Lungimile segmentelor sunt determinate în planul de proiecție Stereo 70 și sunt rotunjite la 1 milimetru.

***** Distanţa dintre puncte este formată din segmente cumulate ce sunt mai mici decât valoarea 1 milimetru.**

**DATE DESPRE IMOBILUL NR. 1692**

Oficiul de Cadastru și Publicitate Imobiliară PRAHOVA
Biroul de Cadastru și Publicitate Imobiliară Ploiești

A. Partea I. Descrierea imobilului

TEREN Extravilan

Adresa: Jud. Prahova

Nr. Crt	Nr cadastral Nr. topografic	Suprafața* (mp)	Observații / Referințe
A1		468	Sector cadastral:5 Teren neimprejmuit;

B. Partea II. Proprietari și acte

Inscrieri privitoare la dreptul de proprietate și alte drepturi reale		Referințe
/		
Act Administrativ nr. 69659, din 23/06/1997 emis de CJPSDPAT (titlu de proprietate);		
B1	Intabulare, drept de PROPRIETATE, dobandit prin Reconstituire, cota actuala 1/1	A1
	1) GHIȚAN ELISABETA 2) GHIȚAN ELENA 3) GHIȚAN AURICA 4) GHIȚAN MIHAI 5) GHIȚAN ANA 6) GHIȚAN ALEXANDRU	

C. Partea III. SARCINI .

Inscrieri privind dezmembramintele dreptului de proprietate, drepturi reale de garanție și sarcini	Referințe
NU SUNT	


Anexa Nr. 1 La Partea I

Teren

Nr cadastral	Suprafața (mp)*	Observații / Referințe
	468	

* Suprafața este determinată în planul de proiecție Stereo 70.

DETALII LINIARE IMOBIL



Date referitoare la teren

Crt	Categorie folosință	Intravilan	Suprafața (mp)	Tarla	Parcelă	Nr. topo	Observații / Referințe
1	vie	NU	468	6	85/30	-	

Lungime Segmente

1) Valorile lungimilor segmentelor sunt obținute din proiecție în plan.

Punct început	X / Y	Punct sfârșit	X / Y	Lungime segment (** (m)
1	613.723,538 392.244,151	2	613.722,913 392.245,633	1.608
2	613.722,913 392.245,633	3	613.474,648 392.145,333	267.761
3	613.474,648 392.145,333	4	613.474,953 392.143,422	1.936
4	613.474,953 392.143,422	1	613.723,538 392.244,151	268.217

** Lungimile segmentelor sunt determinate în planul de proiecție Stereo 70 și sunt rotunjite la 1 milimetru.

***** Distanţa dintre puncte este formată din segmente cumulate ce sunt mai mici decât valoarea 1 milimetru.**



DATE DESPRE IMOBILUL NR. 1693

Oficiul de Cadastru și Publicitate Imobiliară PRAHOVA
Biroul de Cadastru și Publicitate Imobiliară Ploiești

A. Partea I. Descrierea imobilului

TEREN Extravilan

Nr. CF vechi:413

Nr. cadastral vechi:473

Adresa: Jud. Prahova

Nr. Crt	Nr cadastral Nr. topografic	Suprafața* (mp)	Observații / Referințe
A1	21718	943	Sector cadastral:5 Teren neimprejmuit; IMOBIL INSCRIS IN CF SPORADIC 21718.

B. Partea II. Proprietari și acte

Inscrieri privitoare la dreptul de proprietate și alte drepturi reale		Referințe
/		
Act Notarial nr. 726, din 14/06/2002 emis de BNP.CALIN MARIA;		
B1	Intabulare, drept de PROPRIETATEcumparare ca bun comun, dobandit prin Conventie, cota actuala 1/2 1) MUSTATEA LEON <i>OBSERVATII: (provenita din conversia CF 413)</i>	A1
Act Notarial nr. 220, din 16/08/2019 emis de NP Calin Maria;		
B2	Intabulare, drept de PROPRIETATEmostenire, dobandit prin Succesiune, cota actuala 1/8 1) MUSTATEA LEON	A1
B3	Intabulare, drept de PROPRIETATEmostenire, dobandit prin Succesiune, cota actuala 1/8 1) MUSTATEA LEON	A1
B4	Intabulare, drept de PROPRIETATEmostenire, dobandit prin Succesiune, cota actuala 1/8 1) MUSTATEA VICTOR	A1
B5	Intabulare, drept de PROPRIETATEmostenire, dobandit prin Succesiune, cota actuala 1/8 1) MUSTATEA CRISTIAN	A1
Act Notarial nr. 1576, din 18/10/2019 emis de NP Calin Maria;		
B6	se noteaza promisiunea bilaterala de vanzare - cumparare incheiata intre Mustatea Leon, Mustatea Victor, Mustatea Cristian in calitate de promitenti vanzatori si Capatoiu Monica si Capatoiu Ion in calitate de promitenti cumparatori cu termenul de perfectare al contractului de vanzare - cumparare in forma autentica pana la data de 31.12.2025	A1

C. Partea III. SARCINI .


Inscrieri privind dezmembramintele dreptului de proprietate, drepturi reale de garanție și sarcini	Referințe
NU SUNT	

Anexa Nr. 1 La Partea I

Teren

Nr cadastral	Suprafața (mp)*	Observații / Referințe
21718	943	IMOBIL INSCRIS IN CF SPORADIC 21718.

* Suprafața este determinată în planul de proiecție Stereo 70.



Date referitoare la teren

Crt	Categorie folosință	Intravilan	Suprafața (mp)	Tarla	Parcelă	Nr. topo	Observații / Referințe
1	vie	NU	943	6	85/28	-	

Lungime Segmente

1) Valorile lungimilor segmentelor sunt obținute din proiecție în plan.

Punct început	X / Y	Punct sfârșit	X / Y	Lungime segment (** (m)
1	613.969,689 392.340,553	2	613.845,132 392.290,481	134.244
2	613.845,132 392.290,481	3	613.724,477 392.241,356	130.272
3	613.724,477 392.241,356	4	613.596,449 392.189,62	138.086
4	613.596,449 392.189,62	5	613.475,495 392.140,027	130.726
5	613.475,495 392.140,027	6	613.475,619 392.139,252	0.784

Punct început	X / Y	Punct sfârșit	X / Y	Lungime segment (** (m)
6	613.475,619 392.139,252	7	613.596,832 392.188,04	130.664
7	613.596,832 392.188,04	8	613.725,214 392.240,058	138.52
8	613.725,214 392.240,058	9	613.846,03 392.288,799	130.277
9	613.846,03 392.288,799	10	613.971,193 392.337,503	134.305
10	613.971,193 392.337,503	1	613.969,689 392.340,553	3.401

** Lungimile segmentelor sunt determinate în planul de proiecție Stereo 70 și sunt rotunjite la 1 milimetru.

*** Distanța dintre puncte este formată din segmente cumulate ce sunt mai mici decât valoarea 1 milimetru.

**DATE DESPRE IMOBILUL NR. 1694**

Oficiul de Cadastru și Publicitate Imobiliară PRAHOVA
Biroul de Cadastru și Publicitate Imobiliară Ploiești

A. Partea I. Descrierea imobilului

TEREN Extravilan

Adresa: Jud. Prahova

Nr. Crt	Nr cadastral Nr. topografic	Suprafața* (mp)	Observații / Referințe
A1		1.182	Sector cadastral:5 Teren neimprejmuit;

B. Partea II. Proprietari și acte

Inscrieri privitoare la dreptul de proprietate și alte drepturi reale		Referințe
/		
Act Administrativ nr. 64640, din 04/03/1997 emis de CJPSDPAT (titlu de proprietate);		
B1	Intabulare, drept de PROPRIETATE, dobandit prin Reconstituire, cota actuala 1/1 1) MATEI ANA	A1

C. Partea III. SARCINI .

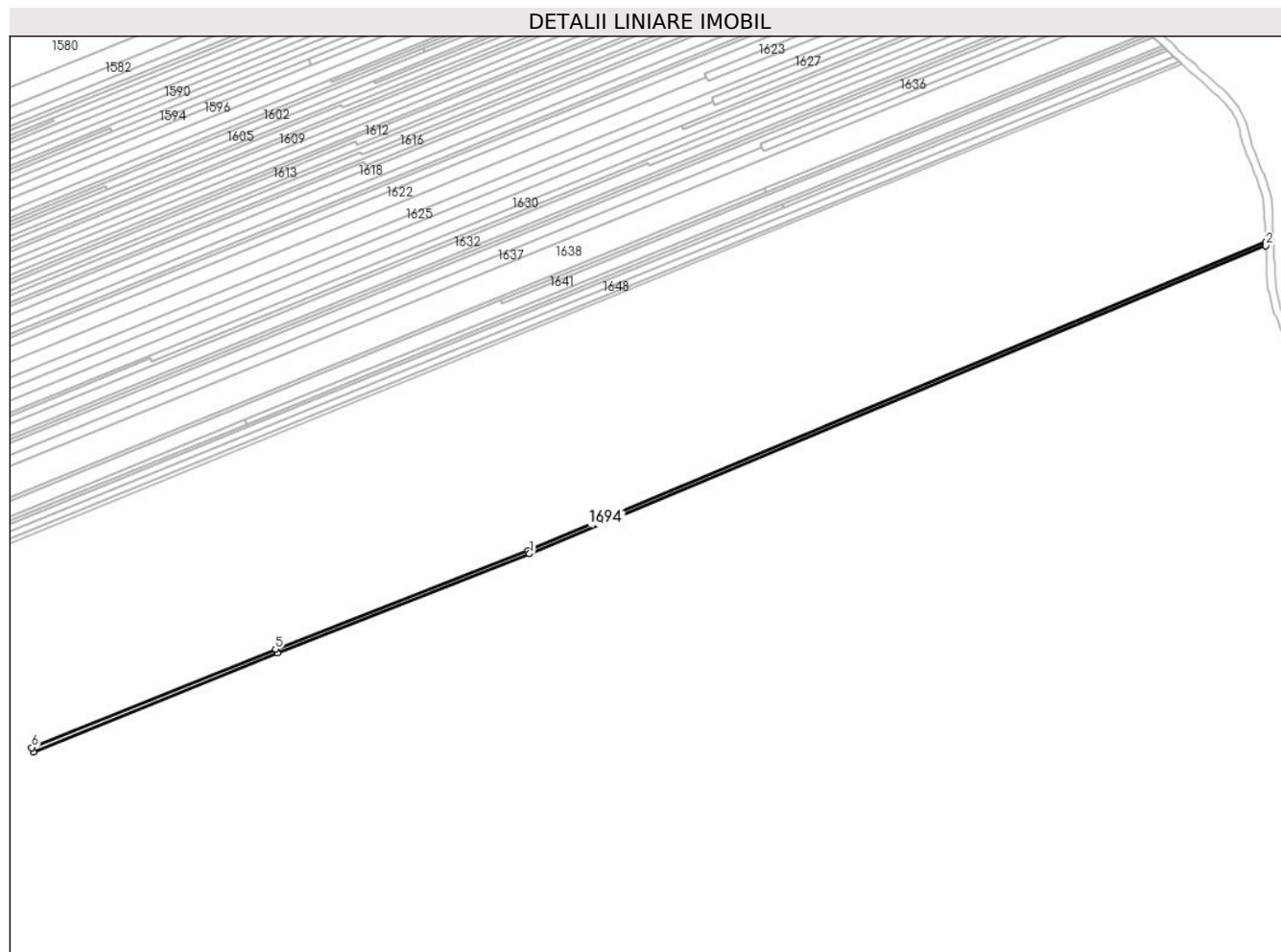
Inscrieri privind dezmembramintele dreptului de proprietate, drepturi reale de garanție și sarcini	Referințe
NU SUNT	

Anexa Nr. 1 La Partea I

Teren

Nr cadastral	Suprafața (mp)*	Observații / Referințe
	1.182	

* Suprafața este determinată în planul de proiecție Stereo 70.



Date referitoare la teren

Crt	Categorie folosință	Intravilan	Suprafața (mp)	Tarla	Parcelă	Nr. topo	Observații / Referințe
1	vie	NU	1.182	6	85/27	-	

Lungime Segmente

1) Valorile lungimilor segmentelor sunt obținute din proiecție în plan.

Punct început	X / Y	Punct sfârșit	X / Y	Lungime segment (** (m)
1	613.971,918 392.335,993	2	614.336,886 392.488,583	395.582
2	614.336,886 392.488,583	3	614.336,814 392.490,18	1.598
3	614.336,814 392.490,18	4	613.971,193 392.337,503	396.219
4	613.971,193 392.337,503	5	613.846,03 392.288,799	134.305
5	613.846,03 392.288,799	6	613.725,214 392.240,058	130.277

Punct început	X / Y	Punct sfârșit	X / Y	Lungime segment (** (m)
6	613.725,214 392.240,058	7	613.726,069 392.237,957	2.268
7	613.726,069 392.237,957	8	613.847,014 392.286,799	130.435
8	613.847,014 392.286,799	1	613.971,918 392.335,993	134.243

** Lungimile segmentelor sunt determinate în planul de proiecție Stereo 70 și sunt rotunjite la 1 milimetru.

*** Distanța dintre puncte este formată din segmente cumulate ce sunt mai mici decât valoarea 1 milimetru.

**DATE DESPRE IMOBILUL NR. 1695**

Oficiul de Cadastru și Publicitate Imobiliară PRAHOVA
Biroul de Cadastru și Publicitate Imobiliară Ploiești

A. Partea I. Descrierea imobilului

TEREN Extravilan

Adresa: Jud. Prahova

Nr. Crt	Nr cadastral Nr. topografic	Suprafața* (mp)	Observații / Referințe
A1		946	Sector cadastral:5 Teren neimprejmuit;

B. Partea II. Proprietari și acte

Inscrieri privitoare la dreptul de proprietate și alte drepturi reale	Referințe
/	
Act Administrativ nr. 64695, din 04/03/1997 emis de CJPSDPAT (titlu de proprietate);	
B1	A1
Intabulare, drept de PROPRIETATE, dobandit prin Reconstituire, cota actuala 1/1 1) ELISEI ION DUMITRU	

C. Partea III. SARCINI .

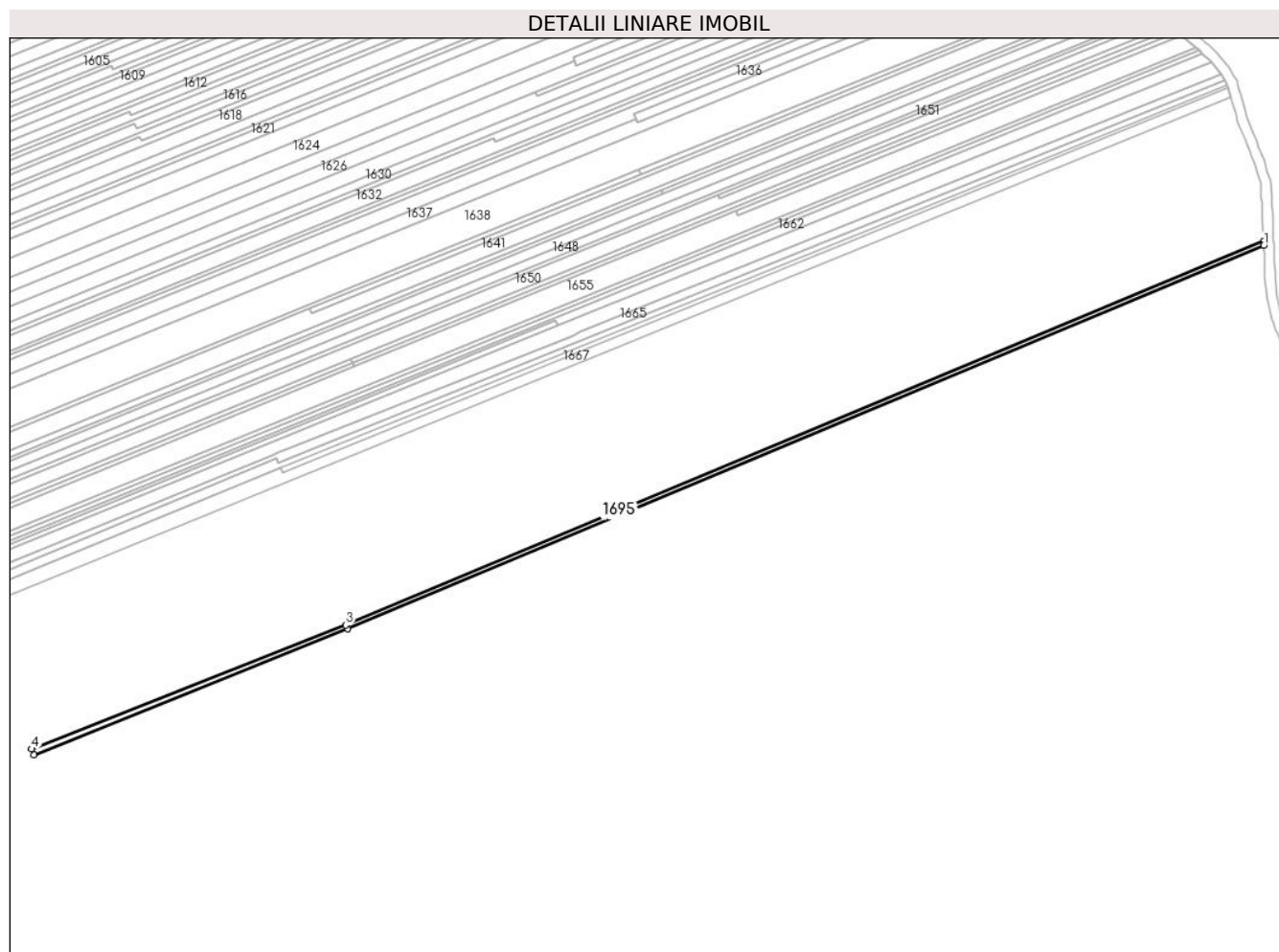
Inscrieri privind dezmembramintele dreptului de proprietate, drepturi reale de garanție și sarcini	Referințe
NU SUNT	

Anexa Nr. 1 La Partea I

Teren

Nr cadastral	Suprafața (mp)*	Observații / Referințe
	946	

* Suprafața este determinată în planul de proiecție Stereo 70.



Date referitoare la teren

Crt	Categorie folosință	Intravilan	Suprafața (mp)	Tarla	Parcelă	Nr. topo	Observații / Referințe
1	vie	NU	946	6	81/26	-	

Lungime Segmente

1) Valorile lungimilor segmentelor sunt obținute din proiecție în plan.

Punct început	X / Y	Punct sfârșit	X / Y	Lungime segment (** (m)
1	614.336,966 392.486,796	2	614.336,886 392.488,583	1.789
2	614.336,886 392.488,583	3	613.971,918 392.335,993	395.582
3	613.971,918 392.335,993	4	613.847,014 392.286,799	134.243
4	613.847,014 392.286,799	5	613.847,994 392.284,447	2.548
5	613.847,994 392.284,447	6	613.972,683 392.334,499	134.36

Punct început	X / Y	Punct sfârșit	X / Y	Lungime segment (** (m)
6	613.972,683 392.334,499	1	614.336,966 392.486,796	394.837

** Lungimile segmentelor sunt determinate în planul de proiecție Stereo 70 și sunt rotunjite la 1 milimetru.

*** Distanța dintre puncte este formată din segmente cumulate ce sunt mai mici decât valoarea 1 milimetru.

**DATE DESPRE IMOBILUL NR. 1696**

Oficiul de Cadastru și Publicitate Imobiliară PRAHOVA
Biroul de Cadastru și Publicitate Imobiliară Ploiești

A. Partea I. Descrierea imobilului

TEREN Extravilan

Adresa: Jud. Prahova

Nr. Crt	Nr cadastral Nr. topografic	Suprafața* (mp)	Observații / Referințe
A1		1.134	Sector cadastral:5 Teren neimprejmuit;

B. Partea II. Proprietari și acte

Inscrieri privitoare la dreptul de proprietate și alte drepturi reale	Referințe
/	
Act Administrativ nr. 64645, din 04/03/1997 emis de CJPSDPAT (titlu de proprietate);	
B1 Intabulare, drept de PROPRIETATE, dobandit prin Reconstituire, cota actuala 1/1 1) NICOLAE ZOE	A1

C. Partea III. SARCINI .

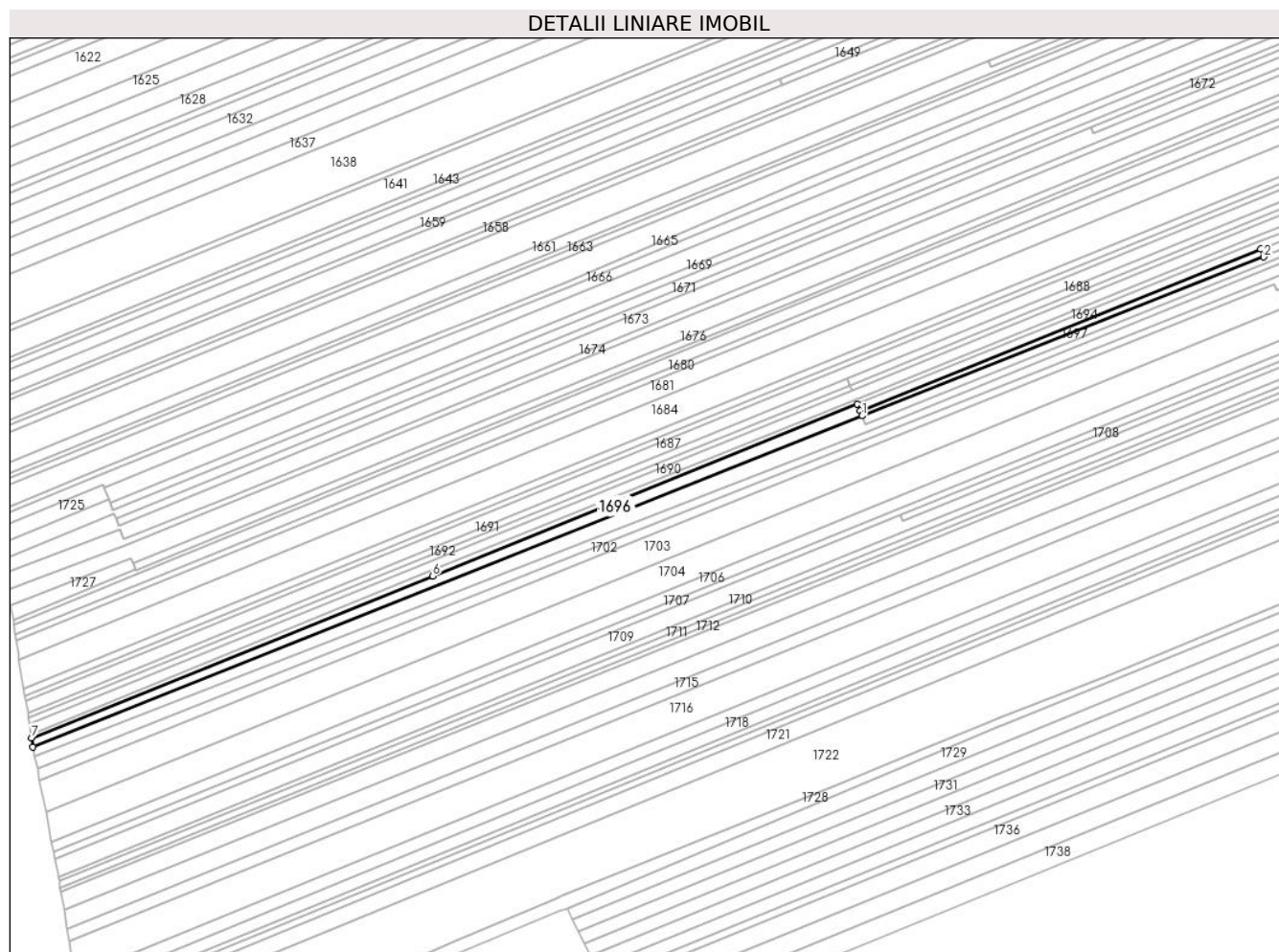
Inscrieri privind dezmembramintele dreptului de proprietate, drepturi reale de garanție și sarcini	Referințe
NU SUNT	

Anexa Nr. 1 La Partea I

Teren

Nr cadastral	Suprafața (mp)*	Observații / Referințe
	1.134	

* Suprafața este determinată în planul de proiecție Stereo 70.



Date referitoare la teren

Crt	Categorie folosință	Intravilan	Suprafața (mp)	Tarla	Parcelă	Nr. topo	Observații / Referințe
1	vie	NU	1.134	6	85/25	-	

Lungime Segmente

1) Valorile lungimilor segmentelor sunt obținute din proiecție în plan.

Punct început	X / Y	Punct sfârșit	X / Y	Lungime segment (** (m)
1	613.726,616 392.236,472	2	613.847,994 392.284,447	130.516
2	613.847,994 392.284,447	3	613.847,014 392.286,799	2.548
3	613.847,014 392.286,799	4	613.726,069 392.237,957	130.435
4	613.726,069 392.237,957	5	613.725,214 392.240,058	2.268
5	613.725,214 392.240,058	6	613.596,832 392.188,04	138.52

Punct început	X / Y	Punct sfârșit	X / Y	Lungime segment (** (m)
6	613.596,832 392.188,04	7	613.475,619 392.139,252	130.664
7	613.475,619 392.139,252	8	613.476,032 392.136,485	2.798
8	613.476,032 392.136,485	1	613.726,616 392.236,472	269.796

** Lungimile segmentelor sunt determinate în planul de proiecție Stereo 70 și sunt rotunjite la 1 milimetru.

*** Distanța dintre puncte este formată din segmente cumulate ce sunt mai mici decât valoarea 1 milimetru.

**DATE DESPRE IMOBILUL NR. 1697**

Oficiul de Cadastru și Publicitate Imobiliară PRAHOVA
Biroul de Cadastru și Publicitate Imobiliară Ploiești

A. Partea I. Descrierea imobilului

TEREN Extravilan

Adresa: Jud. Prahova

Nr. Crt	Nr cadastral Nr. topografic	Suprafața* (mp)	Observații / Referințe
A1		1.182	Sector cadastral:5 Teren neimprejmuit;

B. Partea II. Proprietari și acte

Inscrieri privitoare la dreptul de proprietate și alte drepturi reale		Referințe
/		
Act Administrativ nr. 62885, din 03/12/1996 emis de CJPSDPAT (titlu de proprietate);		
B1	Intabulare, drept de PROPRIETATE, dobandit prin Reconstituire, cota actuala 1/1 1) DOCIU VASILE 2) STOICA ZOE	A1

C. Partea III. SARCINI .

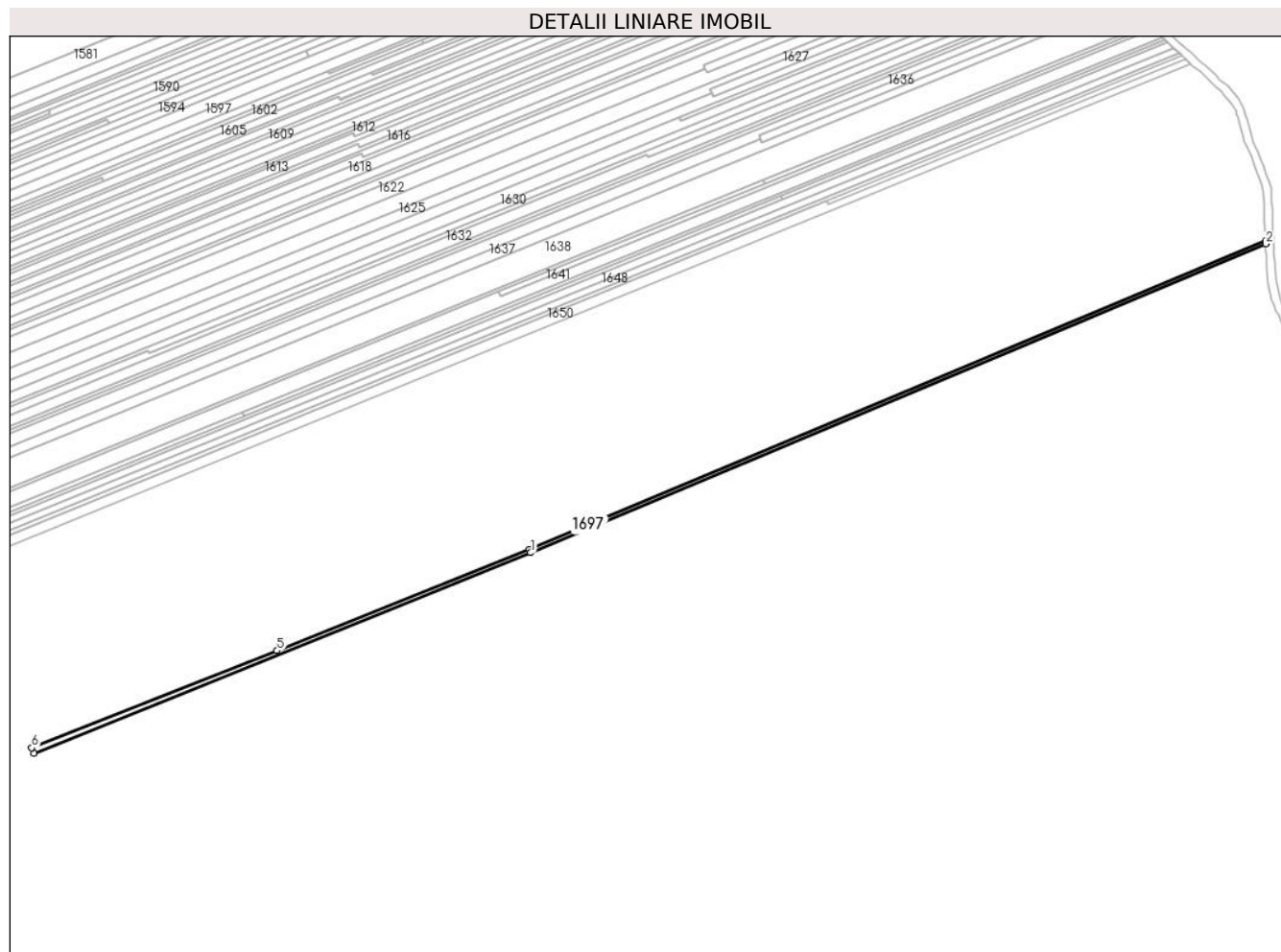
Inscrieri privind dezmembramintele dreptului de proprietate, drepturi reale de garanție și sarcini	Referințe
NU SUNT	

Anexa Nr. 1 La Partea I

Teren

Nr cadastral	Suprafața (mp)*	Observații / Referințe
	1.182	

* Suprafața este determinată în planul de proiecție Stereo 70.



Date referitoare la teren

Crt	Categorie folosință	Intravilan	Suprafața (mp)	Tarla	Parcelă	Nr. topo	Observații / Referințe
1	vie	NU	1.182	6	85/24	-	

Lungime Segmente

1) Valorile lungimilor segmentelor sunt obținute din proiecție în plan.

Punct început	X / Y	Punct sfârșit	X / Y	Lungime segment (** (m)
1	613.973,402 392.332,847	2	614.337,046 392.485,408	394.35
2	614.337,046 392.485,408	3	614.336,966 392.486,796	1.391
3	614.336,966 392.486,796	4	613.972,683 392.334,499	394.837
4	613.972,683 392.334,499	5	613.847,994 392.284,447	134.36
5	613.847,994 392.284,447	6	613.726,616 392.236,472	130.516

Punct început	X / Y	Punct sfârşit	X / Y	Lungime segment (** (m)
6	613.726,616 392.236,472	7	613.727,692 392.233,842	2.842
7	613.727,692 392.233,842	1	613.973,402 392.332,847	264.906

** Lungimile segmentelor sunt determinate în planul de proiecţie Stereo 70 şi sunt rotunjite la 1 milimetru.

*** Distanţa dintre puncte este formată din segmente cumulate ce sunt mai mici decât valoarea 1 milimetru.

**DATE DESPRE IMOBILUL NR. 1698**

Oficiul de Cadastru și Publicitate Imobiliară PRAHOVA
Biroul de Cadastru și Publicitate Imobiliară Ploiești

A. Partea I. Descrierea imobilului

TEREN Extravilan

Adresa: Jud. Prahova

Nr. Crt	Nr cadastral Nr. topografic	Suprafața* (mp)	Observații / Referințe
A1		2.080	Sector cadastral:5 Teren neimprejmuit;

B. Partea II. Proprietari și acte

Inscrieri privitoare la dreptul de proprietate și alte drepturi reale		Referințe
/		
Act Administrativ nr. 71692, din 25/03/1998 emis de CJPSDPAT (titlu de proprietate);		
B1	Intabulare, drept de PROPRIETATE, dobandit prin Reconstituire, cota actuala 1/1 1) IANA ION MIRCEA	A1

C. Partea III. SARCINI .


Inscrieri privind dezmembramintele dreptului de proprietate, drepturi reale de garanție și sarcini	Referințe
NU SUNT	

Anexa Nr. 1 La Partea I

Teren

Nr cadastral	Suprafața (mp)*	Observații / Referințe
	2.080	

* Suprafața este determinată în planul de proiecție Stereo 70.



Date referitoare la teren

Crt	Categorie folosință	Intravilan	Suprafața (mp)	Tarla	Parcelă	Nr. topo	Observații / Referințe
1	vie	NU	2.080	6	85/23	-	

Lungime Segmente

1) Valorile lungimilor segmentelor sunt obținute din proiecție în plan.

Punct început	X / Y	Punct sfârșit	X / Y	Lungime segment (** (m)
1	614.337,112 392.483,835	2	614.337,046 392.485,408	1.574
2	614.337,046 392.485,408	3	613.973,402 392.332,847	394.35
3	613.973,402 392.332,847	4	613.727,692 392.233,842	264.906
4	613.727,692 392.233,842	5	613.726,616 392.236,472	2.842
5	613.726,616 392.236,472	6	613.476,032 392.136,485	269.796

Punct început	X / Y	Punct sfârșit	X / Y	Lungime segment (** (m)
6	613.476,032 392.136,485	7	613.476,565 392.133,633	2.901
7	613.476,565 392.133,633	8	613.728,493 392.231,691	270.339
8	613.728,493 392.231,691	9	613.973,263 392.331,451	264.319
9	613.973,263 392.331,451	1	614.337,112 392.483,835	394.47

** Lungimile segmentelor sunt determinate în planul de proiecție Stereo 70 și sunt rotunjite la 1 milimetru.

*** Distanța dintre puncte este formată din segmente cumulate ce sunt mai mici decât valoarea 1 milimetru.

**DATE DESPRE IMOBILUL NR. 1699**

Oficiul de Cadastru și Publicitate Imobiliară PRAHOVA
Biroul de Cadastru și Publicitate Imobiliară Ploiești

A. Partea I. Descrierea imobilului

TEREN Extravilan

Adresa: Jud. Prahova

Nr. Crt	Nr cadastral Nr. topografic	Suprafața* (mp)	Observații / Referințe
A1	21604	862	Sector cadastral:5 Teren neimprejmuit; IMOBIL INSCRIS IN CF SPORADIC 21604

B. Partea II. Proprietari și acte

Inscrieri privitoare la dreptul de proprietate și alte drepturi reale		Referințe
/		
Act Notarial nr. 781, din 04/05/2023 emis de BNP BURTICĂ ADELA (contract de vanzare-cumparare);		
B1	Intabulare, drept de PROPRIETATE, dobandit prin Conventie, cota actuala 1/1 1) MARLOCAN TEODORA GABRIELA 2) COTICI CONSTANTIN DANIEL	A1

C. Partea III. SARCINI .

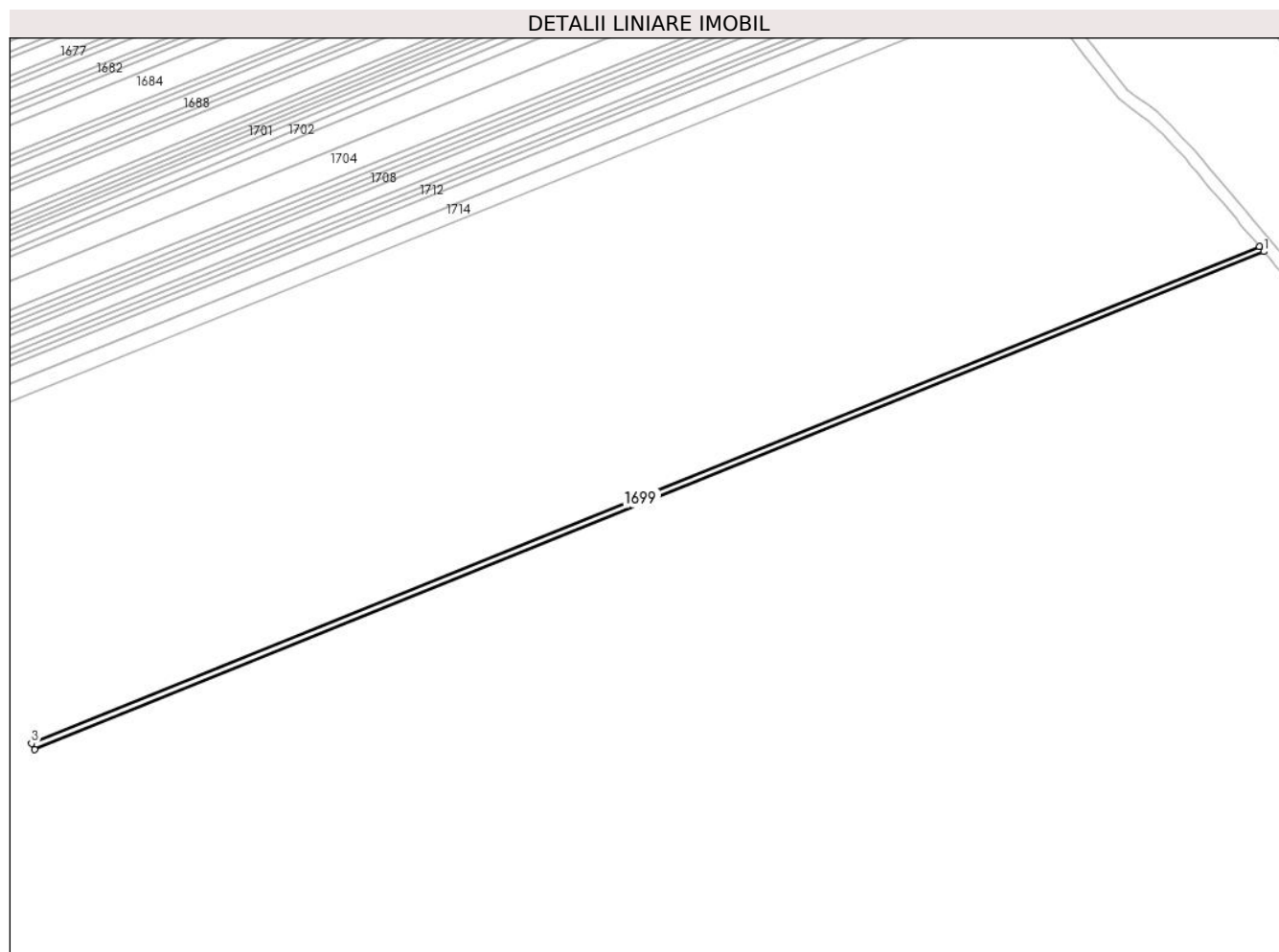
Inscrieri privind dezmembramintele dreptului de proprietate, drepturi reale de garanție și sarcini	Referințe
NU SUNT	

Anexa Nr. 1 La Partea I

Teren

Nr cadastral	Suprafața (mp)*	Observații / Referințe
21604	862	IMOBIL INSCRIS IN CF SPORADIC 21604

* Suprafața este determinată în planul de proiecție Stereo 70.



Date referitoare la teren

Crt	Categorie folosință	Intra vilan	Suprafața (mp)	Tarla	Parcelă	Nr. topo	Observații / Referințe
1	vie	NU	862	6	104/13	-	

Lungime Segmente

1) Valorile lungimilor segmentelor sunt obținute din proiecție în plan.

Punct început	X / Y	Punct sfârșit	X / Y	Lungime segment (** (m)
1	614.425,674 392.347,398	2	614.424,33 392.348,971	2.068
2	614.424,33 392.348,971	3	614.031,13 392.189,976	424.129
3	614.031,13 392.189,976	4	614.032,089 392.188,096	2.111
4	614.032,089 392.188,096	1	614.425,674 392.347,398	424.601

** Lungimile segmentelor sunt determinate în planul de proiecție Stereo 70 și sunt rotunjite la 1 milimetru.

***** Distanţa dintre puncte este formată din segmente cumulate ce sunt mai mici decât valoarea 1 milimetru.**

**DATE DESPRE IMOBILUL NR. 1700**

Oficiul de Cadastru și Publicitate Imobiliară PRAHOVA
Biroul de Cadastru și Publicitate Imobiliară Ploiești

A. Partea I. Descrierea imobilului

TEREN Extravilan

Adresa: Jud. Prahova

Nr. Crt	Nr cadastral Nr. topografic	Suprafața* (mp)	Observații / Referințe
A1		2.588	Sector cadastral:5 Teren neimprejmuit;

B. Partea II. Proprietari și acte

Inscrieri privitoare la dreptul de proprietate și alte drepturi reale	Referințe
/	
Act Administrativ nr. 61817, din 30/09/1996 emis de CJPSDPAT (titlu de proprietate);	
B1	A1
Intabulare, drept de PROPRIETATE, dobandit prin Reconstituire, cota actuala 1/1 1) IUGA ELISABETA	

C. Partea III. SARCINI .


Inscrieri privind dezmembramintele dreptului de proprietate, drepturi reale de garanție și sarcini	Referințe
NU SUNT	

Anexa Nr. 1 La Partea I

Teren

Nr cadastral	Suprafața (mp)*	Observații / Referințe
	2.588	

* Suprafața este determinată în planul de proiecție Stereo 70.



Date referitoare la teren

Crt	Categorie folosință	Intra vilan	Suprafața (mp)	Tarla	Parcelă	Nr. topo	Observații / Referințe
1	vie	NU	2.588	6	81/21	-	

Lungime Segmente

1) Valorile lungimilor segmentelor sunt obținute din proiecție în plan.

Punct început	X / Y	Punct sfârșit	X / Y	Lungime segment (** (m)
1	614.337,272 392.479,954	2	614.337,188 392.481,977	2.025
2	614.337,188 392.481,977	3	613.974,0 392.329,759	393.797
3	613.974,0 392.329,759	4	613.973,263 392.331,451	1.846
4	613.973,263 392.331,451	5	613.728,493 392.231,691	264.319
5	613.728,493 392.231,691	6	613.476,565 392.133,633	270.339

Punct început	X / Y	Punct sfârșit	X / Y	Lungime segment (** (m)
6	613.476,565 392.133,633	7	613.477,381 392.129,827	3.893
7	613.477,381 392.129,827	8	613.975,143 392.327,295	535.501
8	613.975,143 392.327,295	1	614.337,272 392.479,954	392.991

** Lungimile segmentelor sunt determinate în planul de proiecție Stereo 70 și sunt rotunjite la 1 milimetru.

*** Distanța dintre puncte este formată din segmente cumulate ce sunt mai mici decât valoarea 1 milimetru.

**DATE DESPRE IMOBILUL NR. 1701**

Oficiul de Cadastru și Publicitate Imobiliară PRAHOVA
Biroul de Cadastru și Publicitate Imobiliară Ploiești

A. Partea I. Descrierea imobilului

TEREN Extravilan

Adresa: Jud. Prahova

Nr. Crt	Nr cadastral Nr. topografic	Suprafața* (mp)	Observații / Referințe
A1		707	Sector cadastral:5 Teren neimprejmuit;

B. Partea II. Proprietari și acte

Inscrieri privitoare la dreptul de proprietate și alte drepturi reale	Referințe
/	
Act Administrativ nr. 71637, din 29/09/1997 emis de CJPSDPAT (titlu de proprietate);	
B1	A1
Intabulare, drept de PROPRIETATE, dobandit prin Reconstituire, cota actuala 1/1 1) PÎRȚOACA PERICLE	

C. Partea III. SARCINI .


Inscrieri privind dezmembramintele dreptului de proprietate, drepturi reale de garanție și sarcini	Referințe
NU SUNT	

Anexa Nr. 1 La Partea I

Teren

Nr cadastral	Suprafața (mp)*	Observații / Referințe
	707	

* Suprafața este determinată în planul de proiecție Stereo 70.



Date referitoare la teren

Crt	Categorie folosință	Intra vilan	Suprafața (mp)	Tarla	Parcelă	Nr. topo	Observații / Referințe
1	vie	NU	707	6	85/22	-	

Lungime Segmente

1) Valorile lungimilor segmentelor sunt obținute din proiecție în plan.

Punct început	X / Y	Punct sfârșit	X / Y	Lungime segment (** (m)
1	614.337,188 392.481,977	2	614.337,112 392.483,835	1.86
2	614.337,112 392.483,835	3	613.973,263 392.331,451	394.47
3	613.973,263 392.331,451	4	613.974,0 392.329,759	1.846
4	613.974,0 392.329,759	1	614.337,188 392.481,977	393.797

** Lungimile segmentelor sunt determinate în planul de proiecție Stereo 70 și sunt rotunjite la 1 milimetru.

***** Distanţa dintre puncte este formată din segmente cumulate ce sunt mai mici decât valoarea 1 milimetru.**

**DATE DESPRE IMOBILUL NR. 1702**

Oficiul de Cadastru și Publicitate Imobiliară PRAHOVA
Biroul de Cadastru și Publicitate Imobiliară Ploiești

A. Partea I. Descrierea imobilului

TEREN Extravilan

Adresa: Jud. Prahova

Nr. Crt	Nr cadastral Nr. topografic	Suprafața* (mp)	Observații / Referințe
A1		2.625	Sector cadastral:5 Teren neimprejmuit;

B. Partea II. Proprietari și acte

Inscrieri privitoare la dreptul de proprietate și alte drepturi reale		Referințe
/		
Act Administrativ nr. 67708, din 19/03/1997 emis de CJPSDPAT (titlu de proprietate);		
B1	Intabulare, drept de PROPRIETATE, dobandit prin Reconstituire, cota actuala 1/1 1) PRUNĂ ION 2) PETRESCU MARIA 3) PRUNĂ CONSTANTIN	A1

C. Partea III. SARCINI .


Inscrieri privind dezmembramintele dreptului de proprietate, drepturi reale de garanție și sarcini	Referințe
NU SUNT	

Anexa Nr. 1 La Partea I

Teren

Nr cadastral	Suprafața (mp)*	Observații / Referințe
	2.625	

* Suprafața este determinată în planul de proiecție Stereo 70.



Date referitoare la teren

Crt	Categorie folosință	Intravilan	Suprafața (mp)	Tarla	Parcelă	Nr. topo	Observații / Referințe
1	vie	NU	2.625	6	85/20	-	

Lungime Segmente

1) Valorile lungimilor segmentelor sunt obținute din proiecție în plan.

Punct început	X / Y	Punct sfârșit	X / Y	Lungime segment (** (m)
1	613.851,298 392.276,299	2	613.852,08 392.274,538	1.927
2	613.852,08 392.274,538	3	614.337,458 392.475,313	525.264
3	614.337,458 392.475,313	4	614.337,272 392.479,954	4.644
4	614.337,272 392.479,954	5	613.975,143 392.327,295	392.991
5	613.975,143 392.327,295	6	613.477,381 392.129,827	535.501

Punct început	X / Y	Punct sfârșit	X / Y	Lungime segment (** (m)
6	613.477,381 392.129,827	7	613.478,079 392.126,209	3.684
7	613.478,079 392.126,209	1	613.851,298 392.276,299	402.268

** Lungimile segmentelor sunt determinate în planul de proiecție Stereo 70 și sunt rotunjite la 1 milimetru.

*** Distanța dintre puncte este formată din segmente cumulate ce sunt mai mici decât valoarea 1 milimetru.

**DATE DESPRE IMOBILUL NR. 1703**

Oficiul de Cadastru și Publicitate Imobiliară PRAHOVA
Biroul de Cadastru și Publicitate Imobiliară Ploiești

A. Partea I. Descrierea imobilului

TEREN Extravilan

Adresa: Jud. Prahova

Nr. Crt	Nr cadastral Nr. topografic	Suprafața* (mp)	Observații / Referințe
A1		7.365	Sector cadastral:5 Teren neimprejmuit;

B. Partea II. Proprietari și acte

Inscrieri privitoare la dreptul de proprietate și alte drepturi reale		Referințe
/		
Act Administrativ nr. 87109, din 19/05/2000 emis de CJPSDPAT (titlu de proprietate);		
B1	Intabulare, drept de PROPRIETATE, dobandit prin Reconstituire, cota actuala 1/1 1) MÎNDRICEL PETRE 2) MĂNDRICEL IOANA 3) STAN ANA	A1

C. Partea III. SARCINI .

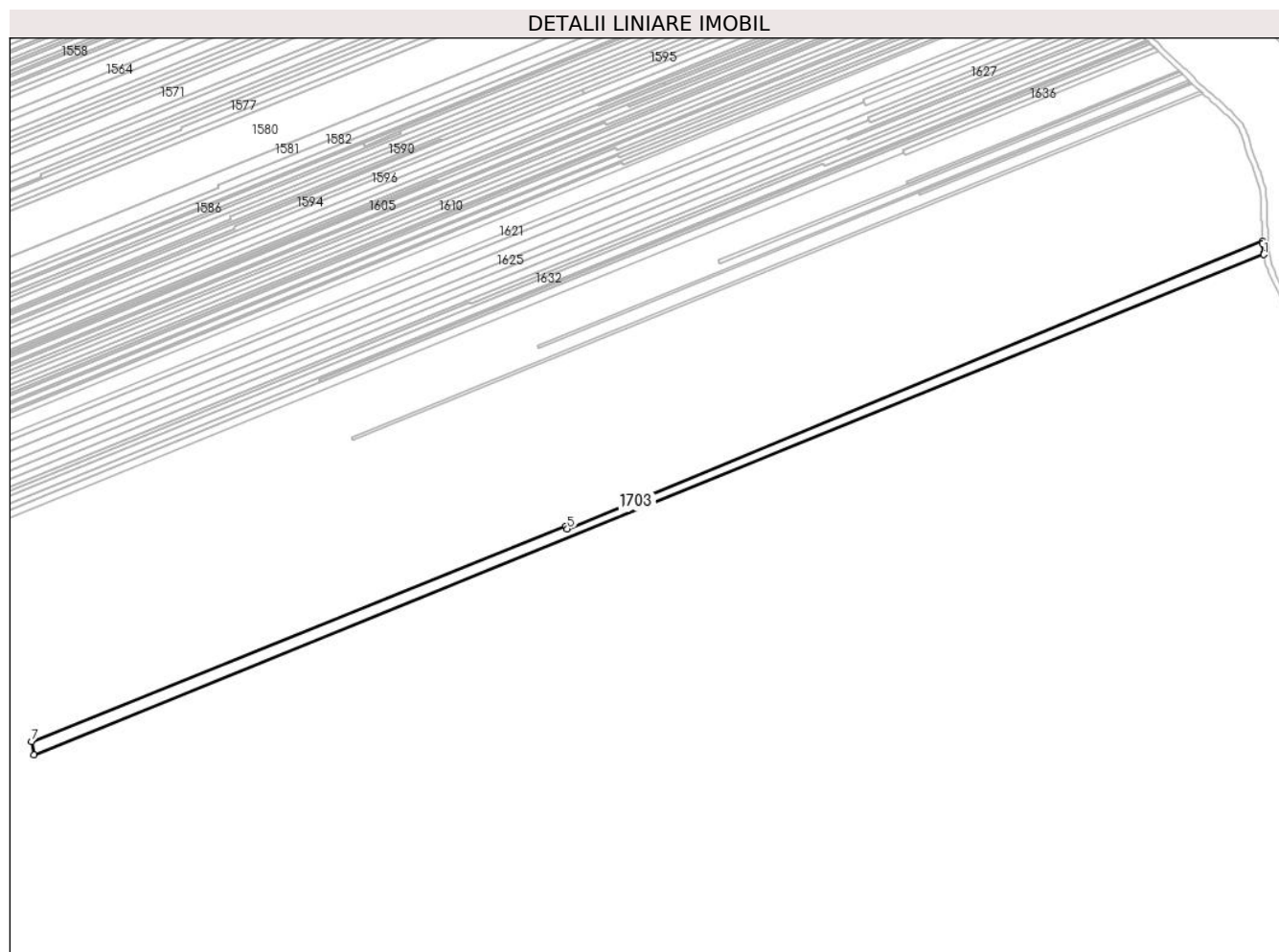
Inscrieri privind dezmembramintele dreptului de proprietate, drepturi reale de garanție și sarcini	Referințe
NU SUNT	

Anexa Nr. 1 La Partea I

Teren

Nr cadastral	Suprafața (mp)*	Observații / Referințe
	7.365	

* Suprafața este determinată în planul de proiecție Stereo 70.



Date referitoare la teren

Crt	Categorie folosință	Intra vilan	Suprafața (mp)	Tarla	Parcelă	Nr. topo	Observații / Referințe
1	vie	NU	7.365	6	85/19	-	

Lungime Segmente

1) Valorile lungimilor segmentelor sunt obținute din proiecție în plan.

Punct început	X / Y	Punct sfârșit	X / Y	Lungime segment (** (m)
1	614.338,33 392.465,937	2	614.338,181 392.466,697	0.774
2	614.338,181 392.466,697	3	614.337,518 392.473,813	7.147
3	614.337,518 392.473,813	4	614.337,458 392.475,313	1.501
4	614.337,458 392.475,313	5	613.852,08 392.274,538	525.264
5	613.852,08 392.274,538	6	613.851,298 392.276,299	1.927

Punct început	X / Y	Punct sfârșit	X / Y	Lungime segment (** (m)
6	613.851,298 392.276,299	7	613.478,079 392.126,209	402.268
7	613.478,079 392.126,209	8	613.479,912 392.116,832	9.555
8	613.479,912 392.116,832	1	614.338,33 392.465,937	926.691

** Lungimile segmentelor sunt determinate în planul de proiecție Stereo 70 și sunt rotunjite la 1 milimetru.

*** Distanța dintre puncte este formată din segmente cumulate ce sunt mai mici decât valoarea 1 milimetru.

**DATE DESPRE IMOBILUL NR. 1704**

Oficiul de Cadastru și Publicitate Imobiliară PRAHOVA
Biroul de Cadastru și Publicitate Imobiliară Ploiești

A. Partea I. Descrierea imobilului

TEREN Extravilan

Nr. topografic:23269

Adresa: Jud. Prahova

Nr. Crt	Nr cadastral Nr. topografic	Suprafața* (mp)	Observații / Referințe
A1	23269	8.312	Sector cadastral:5 Teren neimprejmuit; IMOBIL INSCRIS IN CF SPORADIC 23269

B. Partea II. Proprietari și acte

Inscrieri privitoare la dreptul de proprietate și alte drepturi reale	Referințe
/	
Act Notarial nr. 210, din 07/02/2023 emis de NP ILIE LOREDANA IONELA (contract de vanzare-cumparare);	
B1	A1
Intabulare, drept de PROPRIETATE, dobandit prin Conventie, cota actuala 1/1	
1) STANCIU ROBERT IOAN	
2) STANCIU MIOARA	

C. Partea III. SARCINI .

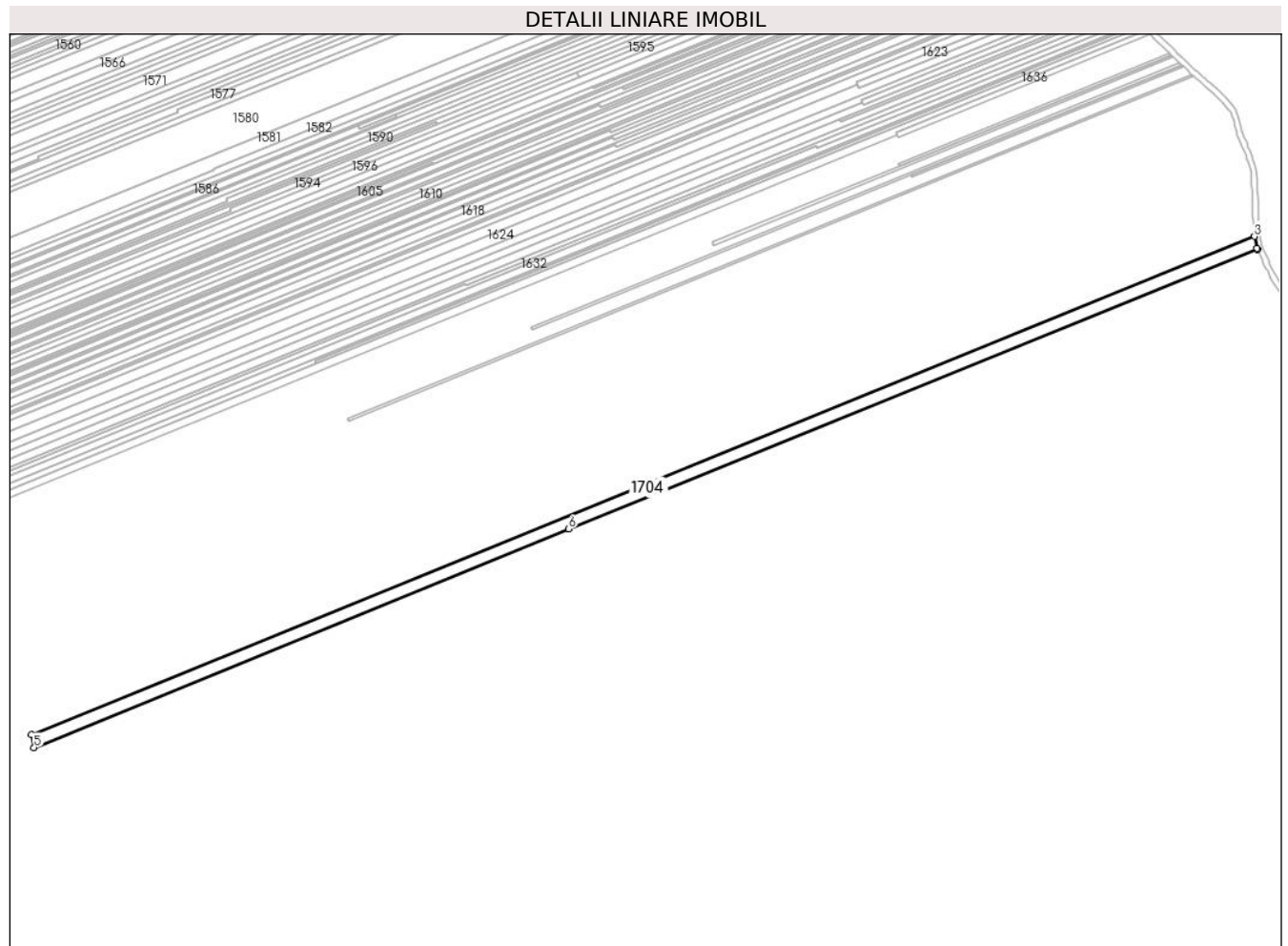
Inscrieri privind dezmembramintele dreptului de proprietate, drepturi reale de garanție și sarcini	Referințe
NU SUNT	

Anexa Nr. 1 La Partea I

Teren

Nr cadastral	Suprafața (mp)*	Observații / Referințe
23269	8.312	IMOBIL INSCRIS IN CF SPORADIC 23269

* Suprafața este determinată în planul de proiecție Stereo 70.



Date referitoare la teren

Crt	Categorie folosință	Intravilan	Suprafața (mp)	Tarla	Parcelă	Nr. topo	Observații / Referințe
1	vie	NU	8.312	6	85/18	-	

Lungime Segmente

1) Valorile lungimilor segmentelor sunt obținute din proiecție în plan.

Punct început	X / Y	Punct sfârșit	X / Y	Lungime segment (** (m)
1	614.340,475 392.456,638	2	614.340,088 392.457,512	0.955
2	614.340,088 392.457,512	3	614.338,33 392.465,937	8.606
3	614.338,33 392.465,937	4	613.479,912 392.116,832	926.691
4	613.479,912 392.116,832	5	613.481,714 392.107,58	9.426
5	613.481,714 392.107,58	6	613.856,911 392.260,876	405.306

Punct început	X / Y	Punct sfârşit	X / Y	Lungime segment (** (m)
6	613.856,911 392.260,876	1	614.340,475 392.456,638	521.686

** Lungimile segmentelor sunt determinate în planul de proiecţie Stereo 70 şi sunt rotunjite la 1 milimetru.

*** Distanţa dintre puncte este formată din segmente cumulate ce sunt mai mici decât valoarea 1 milimetru.

**DATE DESPRE IMOBILUL NR. 1705**

Oficiul de Cadastru și Publicitate Imobiliară PRAHOVA
Biroul de Cadastru și Publicitate Imobiliară Ploiești

A. Partea I. Descrierea imobilului

TEREN Extravilan

Adresa: Jud. Prahova

Nr. Crt	Nr cadastral Nr. topografic	Suprafața* (mp)	Observații / Referințe
A1		946	Sector cadastral:5 Teren neimprejmuit;

B. Partea II. Proprietari și acte

Inscrieri privitoare la dreptul de proprietate și alte drepturi reale	Referințe
/	
Act Administrativ nr. 61098, din 30/09/1996 emis de CJPSDPAT (titlu de proprietate);	
B1	A1
Intabulare, drept de PROPRIETATE, dobandit prin Reconstituire, cota actuala 1/1 1) MATEI RADU ION	

C. Partea III. SARCINI .

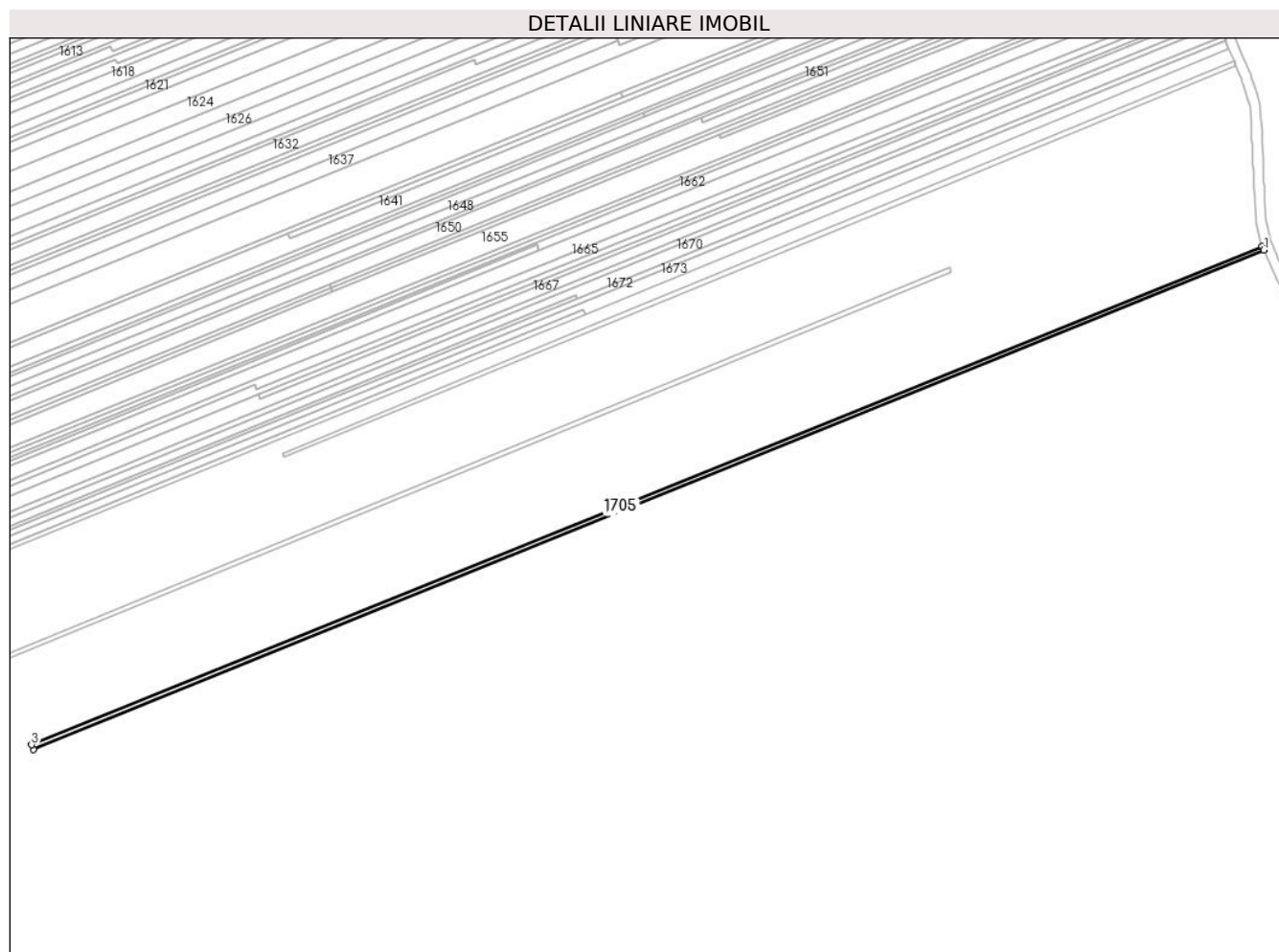
Inscrieri privind dezmembramintele dreptului de proprietate, drepturi reale de garanție și sarcini	Referințe
NU SUNT	

Anexa Nr. 1 La Partea I

Teren

Nr cadastral	Suprafața (mp)*	Observații / Referințe
	946	

* Suprafața este determinată în planul de proiecție Stereo 70.



Date referitoare la teren

Crt	Categorie folosință	Intra vilan	Suprafața (mp)	Tarla	Parcelă	Nr. topo	Observații / Referințe
1	vie	NU	946	6	85/17	-	

Lungime Segmente

1) Valorile lungimilor segmentelor sunt obținute din proiecție în plan.

Punct început	X / Y	Punct sfârșit	X / Y	Lungime segment (** (m)
1	614.341,1 392.455,201	2	614.340,475 392.456,638	1.568
2	614.340,475 392.456,638	3	613.856,911 392.260,876	521.686
3	613.856,911 392.260,876	4	613.857,609 392.258,936	2.062
4	613.857,609 392.258,936	1	614.341,1 392.455,201	521.808

** Lungimile segmentelor sunt determinate în planul de proiecție Stereo 70 și sunt rotunjite la 1 milimetru.

***** Distanţa dintre puncte este formată din segmente cumulate ce sunt mai mici decât valoarea 1 milimetru.**

**DATE DESPRE IMOBILUL NR. 1706**

Oficiul de Cadastru și Publicitate Imobiliară PRAHOVA
Biroul de Cadastru și Publicitate Imobiliară Ploiești

A. Partea I. Descrierea imobilului

TEREN Extravilan

Adresa: Jud. Prahova

Nr. Crt	Nr cadastral Nr. topografic	Suprafața* (mp)	Observații / Referințe
A1		2.379	Sector cadastral:5 Teren neimprejmuit;

B. Partea II. Proprietari și acte

Inscrieri privitoare la dreptul de proprietate și alte drepturi reale		Referințe
/		
Act Notarial nr. 25, din 15/03/2000 emis de BIN CĂLIN MARIA (certificat de mostenitor);		
B1	Intabulare, drept de PROPRIETATE, dobandit prin Succesiune, cota actuala 1/1 1) ANDREI ELENA BIBICĂ 2) IANA NICOLETA, FOSTĂ NELEAPCĂ	A1

C. Partea III. SARCINI .

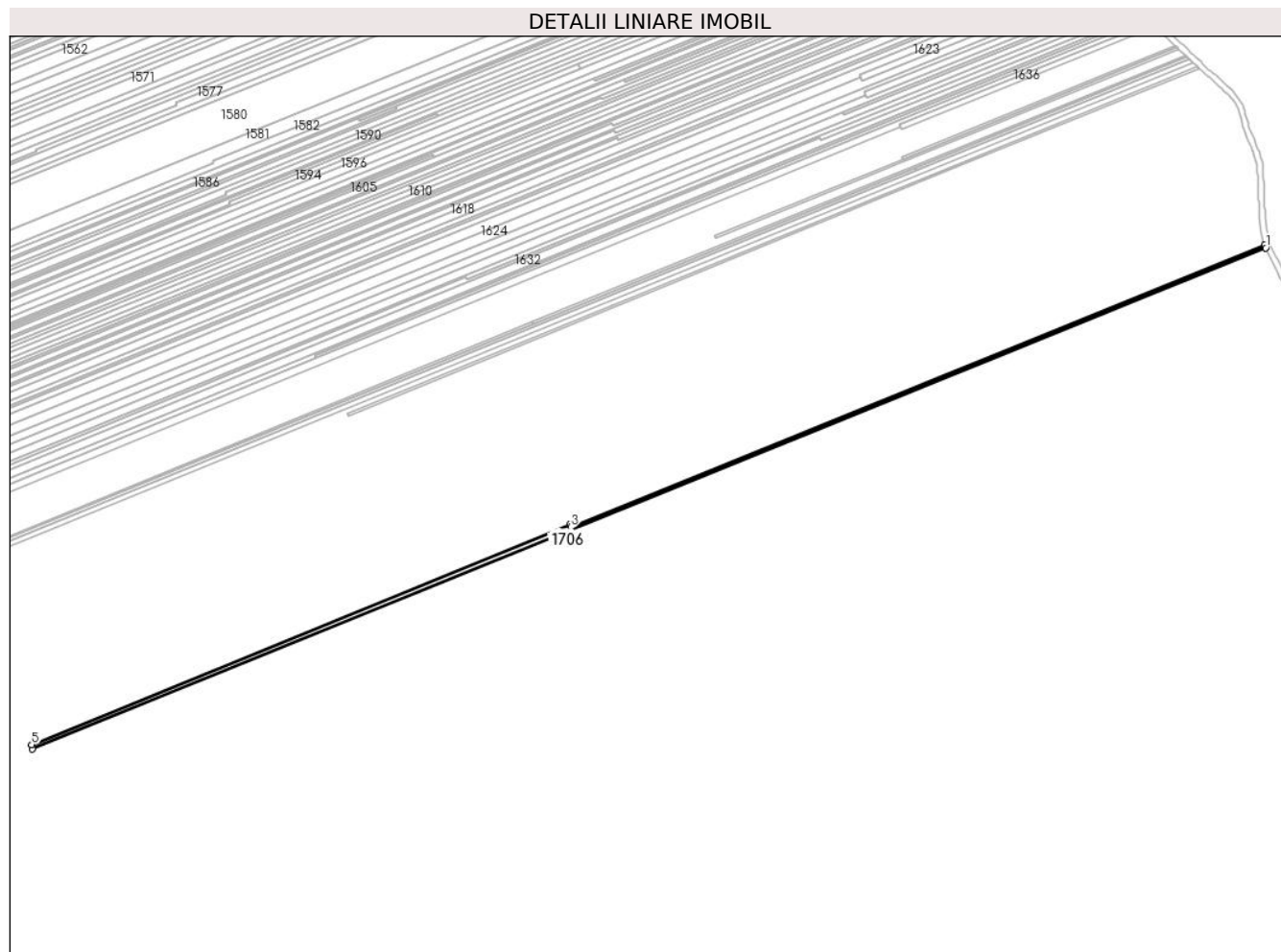
Inscrieri privind dezmembramintele dreptului de proprietate, drepturi reale de garanție și sarcini	Referințe
NU SUNT	

Anexa Nr. 1 La Partea I

Teren

Nr cadastral	Suprafața (mp)*	Observații / Referințe
	2.379	

* Suprafața este determinată în planul de proiecție Stereo 70.



Date referitoare la teren

Crt	Categorie folosință	Intra vilan	Suprafața (mp)	Tarla	Parcelă	Nr. topo	Observații / Referințe
1	vie	NU	2.379	6	85/16	-	

Lungime Segmente

1) Valorile lungimilor segmentelor sunt obținute din proiecție în plan.

Punct început	X / Y	Punct sfârșit	X / Y	Lungime segment (** (m)
1	614.341,871 392.453,423	2	614.341,1 392.455,201	1.938
2	614.341,1 392.455,201	3	613.857,609 392.258,936	521.808
3	613.857,609 392.258,936	4	613.856,911 392.260,876	2.062
4	613.856,911 392.260,876	5	613.481,714 392.107,58	405.306
5	613.481,714 392.107,58	6	613.482,217 392.104,617	3.005

Punct început	X / Y	Punct sfârșit	X / Y	Lungime segment (** (m)
6	613.482,217 392.104,617	1	614.341,871 392.453,423	927.723

** Lungimile segmentelor sunt determinate în planul de proiecție Stereo 70 și sunt rotunjite la 1 milimetru.

*** Distanța dintre puncte este formată din segmente cumulate ce sunt mai mici decât valoarea 1 milimetru.

**DATE DESPRE IMOBILUL NR. 1707**

Oficiul de Cadastru și Publicitate Imobiliară PRAHOVA
Biroul de Cadastru și Publicitate Imobiliară Ploiești

A. Partea I. Descrierea imobilului

TEREN Extravilan

Adresa: Jud. Prahova

Nr. Crt	Nr cadastral Nr. topografic	Suprafața* (mp)	Observații / Referințe
A1		1.680	Sector cadastral:5 Teren neimprejmuit;

B. Partea II. Proprietari și acte

Inscrieri privitoare la dreptul de proprietate și alte drepturi reale	Referințe
/	
Act Administrativ nr. 67703, din 19/03/1997 emis de CJPSDPAT (titlu de proprietate);	
B1	A1
Intabulare, drept de PROPRIETATE, dobandit prin Reconstituire, cota actuala 1/1 1) PREDĂ ELENA	

C. Partea III. SARCINI .

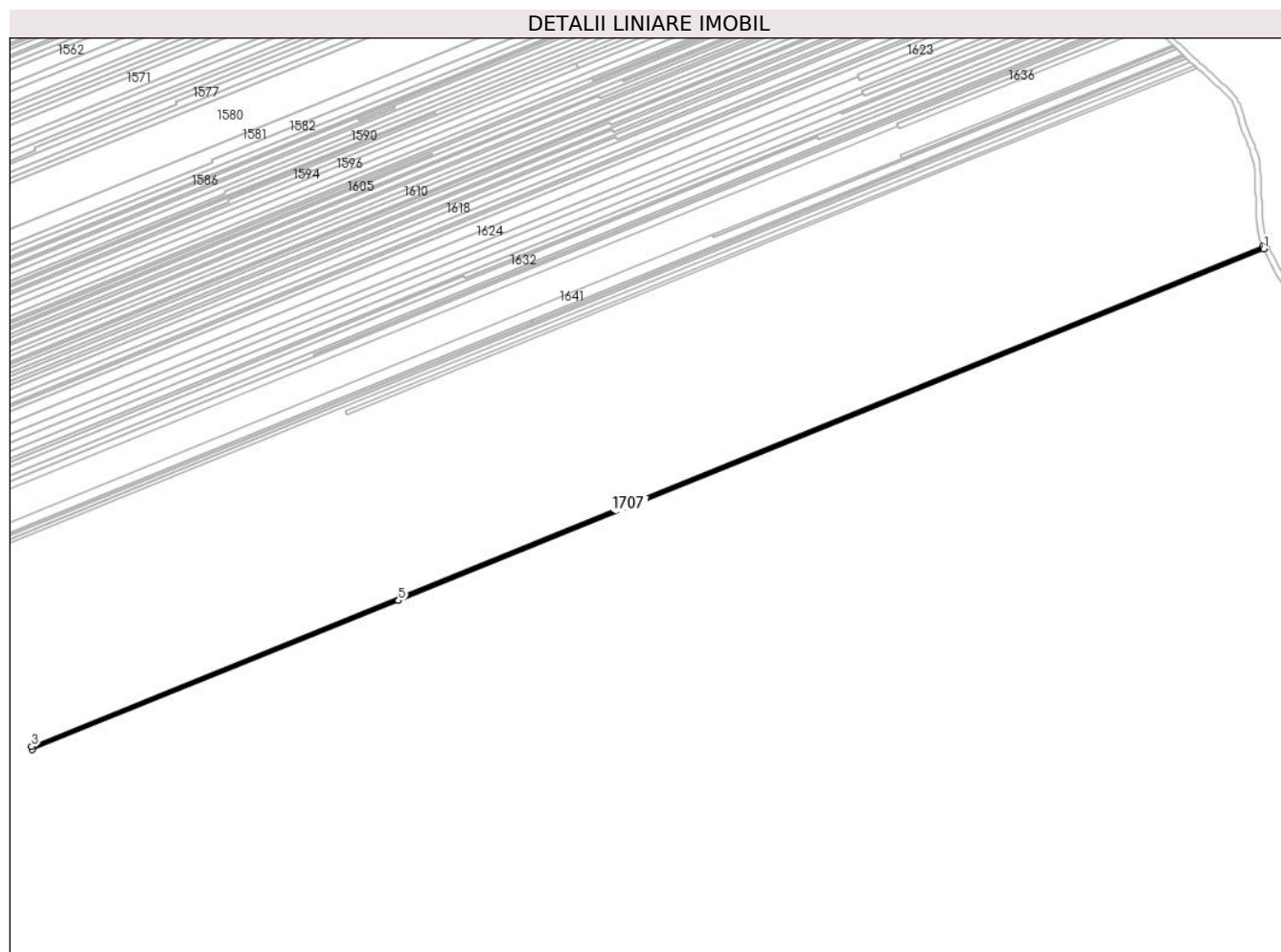
Inscrieri privind dezmembramintele dreptului de proprietate, drepturi reale de garanție și sarcini	Referințe
NU SUNT	

Anexa Nr. 1 La Partea I

Teren

Nr cadastral	Suprafața (mp)*	Observații / Referințe
	1.680	

* Suprafața este determinată în planul de proiecție Stereo 70.



Date referitoare la teren

Crt	Categorie folosință	Intra vilan	Suprafața (mp)	Tarla	Parcelă	Nr. topo	Observații / Referințe
1	vie	NU	1.680	6	85/15	-	

Lungime Segmente

1) Valorile lungimilor segmentelor sunt obținute din proiecție în plan.

Punct început	X / Y	Punct sfârșit	X / Y	Lungime segment (** (m)
1	614.342,52 392.451,926	2	614.341,871 392.453,423	1.631
2	614.341,871 392.453,423	3	613.482,217 392.104,617	927.723
3	613.482,217 392.104,617	4	613.482,642 392.102,672	1.991
4	613.482,642 392.102,672	5	613.738,284 392.206,475	275.912
5	613.738,284 392.206,475	1	614.342,52 392.451,926	652.187

**** Lungimile segmentelor sunt determinate în planul de proiecție Stereo 70 și sunt rotunjite la 1 milimetru.**

***** Distanța dintre puncte este formată din segmente cumulate ce sunt mai mici decât valoarea 1 milimetru.**

**DATE DESPRE IMOBILUL NR. 1708**

Oficiul de Cadastru și Publicitate Imobiliară PRAHOVA
Biroul de Cadastru și Publicitate Imobiliară Ploiești

A. Partea I. Descrierea imobilului

TEREN Extravilan

Adresa: Jud. Prahova

Nr. Crt	Nr cadastral Nr. topografic	Suprafața* (mp)	Observații / Referințe
A1		1.182	Sector cadastral:5 Teren neimprejmuit;

B. Partea II. Proprietari și acte

Inscrieri privitoare la dreptul de proprietate și alte drepturi reale	Referințe
/	
Act Administrativ nr. 76780, din 18/05/2000 emis de CJPSDPAT (titlu de proprietate);	
B1	A1
Intabulare, drept de PROPRIETATE, dobandit prin Reconstituire, cota actuala 1/1 1) STANCIU CONSTANTIN	

C. Partea III. SARCINI .

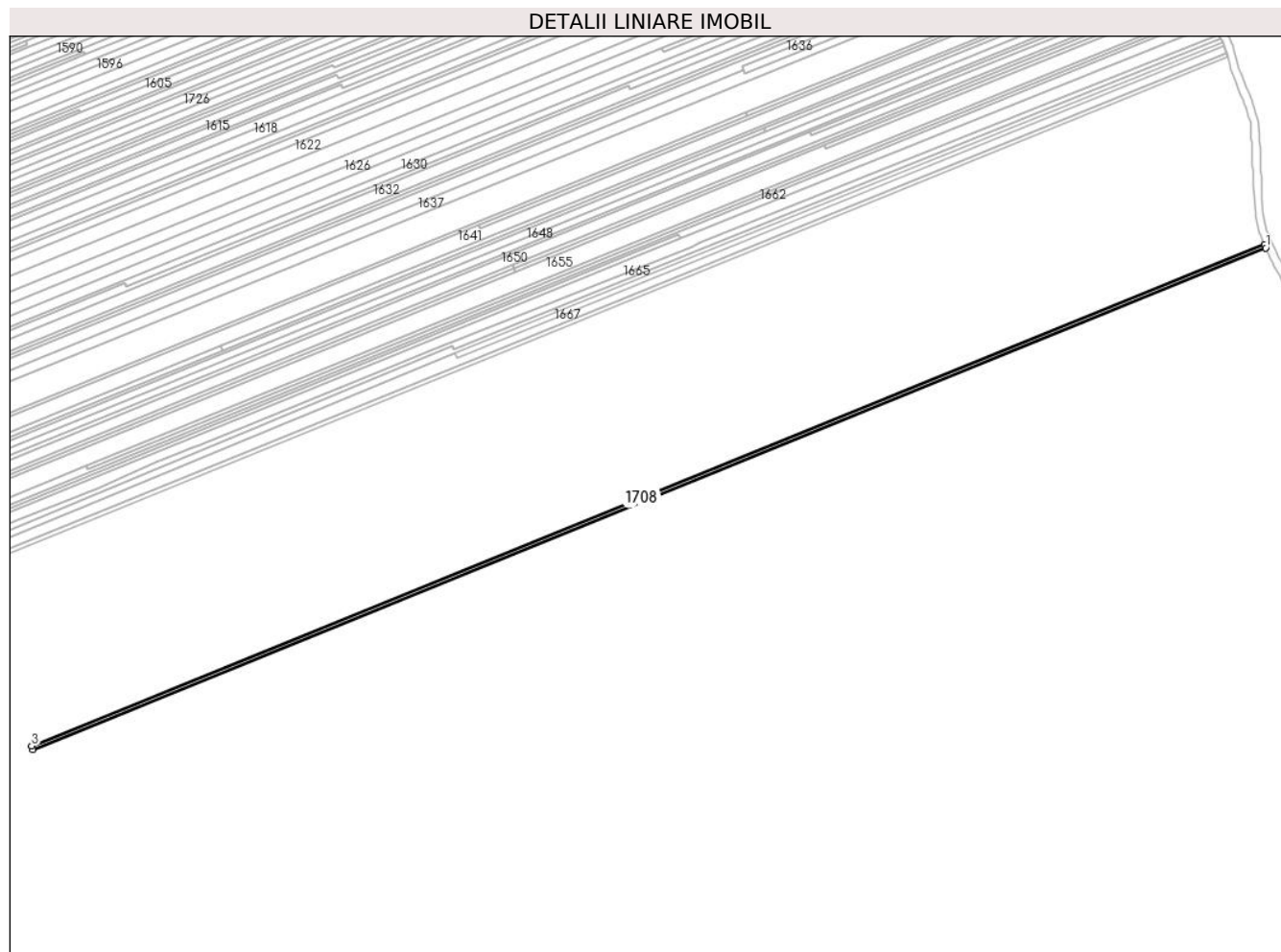
Inscrieri privind dezmembramintele dreptului de proprietate, drepturi reale de garanție și sarcini	Referințe
NU SUNT	

Anexa Nr. 1 La Partea I

Teren

Nr cadastral	Suprafața (mp)*	Observații / Referințe
	1.182	

* Suprafața este determinată în planul de proiecție Stereo 70.



Date referitoare la teren

Crt	Categorie folosință	Intra vilan	Suprafața (mp)	Tarla	Parcelă	Nr. topo	Observații / Referințe
1	vie	NU	1.182	6	85/14	-	

Lungime Segmente

1) Valorile lungimilor segmentelor sunt obținute din proiecție în plan.

Punct început	X / Y	Punct sfârșit	X / Y	Lungime segment (** (m)
1	614.343,212 392.450,332	2	614.342,52 392.451,926	1.738
2	614.342,52 392.451,926	3	613.738,284 392.206,475	652.187
3	613.738,284 392.206,475	4	613.738,934 392.204,703	1.888
4	613.738,934 392.204,703	1	614.343,212 392.450,332	652.292

** Lungimile segmentelor sunt determinate în planul de proiecție Stereo 70 și sunt rotunjite la 1 milimetru.

***** Distanţa dintre puncte este formată din segmente cumulate ce sunt mai mici decât valoarea 1 milimetru.**

**DATE DESPRE IMOBILUL NR. 1709**

Oficiul de Cadastru și Publicitate Imobiliară PRAHOVA
 Biroul de Cadastru și Publicitate Imobiliară Ploiești

A. Partea I. Descrierea imobilului

TEREN Extravilan

Nr. CF vechi:471
 Nr. cadastral vechi:543

Adresa: Jud. Prahova

Nr. Crt	Nr cadastral Nr. topografic	Suprafața* (mp)	Observații / Referințe
A1	21652	3.805	Sector cadastral:5 Teren neimprejmuit; IMOBIL INSCRIS IN CF SPORADIC 21652.

B. Partea II. Proprietari și acte

Inscrieri privitoare la dreptul de proprietate și alte drepturi reale		Referințe
96501 / 10/09/2019		
Act Notarial nr. 196, din 09/09/2019 emis de NP STOICESCU ISABELA;		
B3	Intabulare, drept de PROPRIETATE, dobandit prin Succesiune, cota actuala 3/40 1) PANAIT MARIA	A1
B4	Intabulare, drept de PROPRIETATE, dobandit prin Succesiune, cota actuala 3/40 1) BANICA TRAIAN	A1
B5	Intabulare, drept de PROPRIETATE, dobandit prin Succesiune, cota actuala 3/40 1) BANICA ION	A1
B6	Intabulare, drept de PROPRIETATE, dobandit prin Succesiune, cota actuala 3/40 1) MOLDOVEANU MARIA	A1
B7	Intabulare, drept de PROPRIETATE, dobandit prin Succesiune, cota actuala 3/40 1) ANGHEL IOANA	A1
B8	Intabulare, drept de PROPRIETATE, dobandit prin Succesiune, cota actuala 5/40 1) PANAIT MARIA	A1
B9	Intabulare, drept de PROPRIETATE, dobandit prin Succesiune, cota actuala 5/40 1) BANICA TRAIAN	A1
B10	Intabulare, drept de PROPRIETATE, dobandit prin Succesiune, cota actuala 5/40 1) BANICA ION	A1
B11	Intabulare, drept de PROPRIETATE, dobandit prin Succesiune, cota actuala 5/40 1) MOLDOVEANU MARIA	A1
B12	Intabulare, drept de PROPRIETATE, dobandit prin Succesiune, cota actuala 5/40 1) ANGHEL IOANA	A1

C. Partea III. SARCINI .


Inscrieri privind dezmembramintele dreptului de proprietate, drepturi reale de garanție și sarcini	Referințe
NU SUNT	

Anexa Nr. 1 La Partea I

Teren

Nr cadastral	Suprafața (mp)*	Observații / Referințe
21652	3.805	IMOBIL INSCRIS IN CF SPORADIC 21652.

* Suprafața este determinată în planul de proiecție Stereo 70.



Date referitoare la teren

Crt	Categorie folosință	Intravilan	Suprafața (mp)	Tarla	Parcelă	Nr. topo	Observații / Referințe
1	vie	NU	3.805	6	85/13	-	

Lungime Segmente

1) Valorile lungimilor segmentelor sunt obținute din proiecție în plan.

Punct început	X / Y	Punct sfârșit	X / Y	Lungime segment (** (m)
1	614.344,744 392.446,814	2	614.343,212 392.450,332	3.837
2	614.343,212 392.450,332	3	613.738,934 392.204,703	652.292
3	613.738,934 392.204,703	4	613.738,284 392.206,475	1.888
4	613.738,284 392.206,475	5	613.482,642 392.102,672	275.912
5	613.482,642 392.102,672	6	613.483,644 392.097,861	4.914

Punct început	X / Y	Punct sfârșit	X / Y	Lungime segment (** (m)
6	613.483,644 392.097,861	7	613.483,76 392.097,042	0.827
7	613.483,76 392.097,042	8	613.740,103 392.201,657	276.868
8	613.740,103 392.201,657	1	614.344,744 392.446,814	652.451

** Lungimile segmentelor sunt determinate în planul de proiecție Stereo 70 și sunt rotunjite la 1 milimetru.

*** Distanța dintre puncte este formată din segmente cumulate ce sunt mai mici decât valoarea 1 milimetru.

**DATE DESPRE IMOBILUL NR. 1710**

Oficiul de Cadastru și Publicitate Imobiliară PRAHOVA
Biroul de Cadastru și Publicitate Imobiliară Ploiești

A. Partea I. Descrierea imobilului

TEREN Extravilan

Adresa: Jud. Prahova

Nr. Crt	Nr cadastral Nr. topografic	Suprafața* (mp)	Observații / Referințe
A1		1.680	Sector cadastral:5 Teren neimprejmuit;

B. Partea II. Proprietari și acte

Inscrieri privitoare la dreptul de proprietate și alte drepturi reale	Referințe
/	
Act Notarial nr. 123, din 11/09/2011 emis de BIN CĂLIN MARIA (certificat de mostenitor);	
B1	A1
Intabulare, drept de PROPRIETATE, dobandit prin Succesiune, cota actuala 1/1 1) ARDELEANU ADRIAN CONSTANTIN	

C. Partea III. SARCINI .

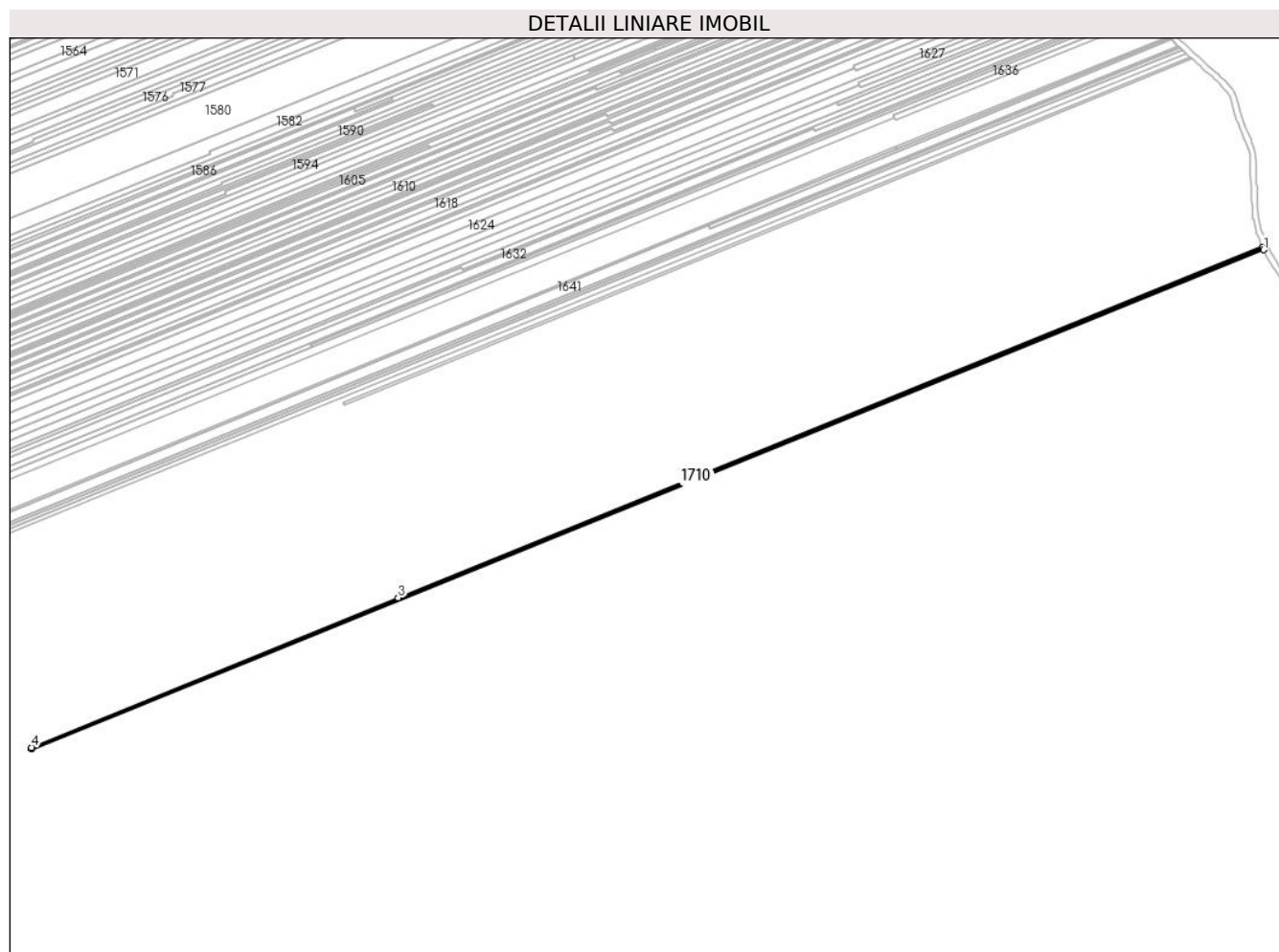
Inscrieri privind dezmembramintele dreptului de proprietate, drepturi reale de garanție și sarcini	Referințe
NU SUNT	

Anexa Nr. 1 La Partea I

Teren

Nr cadastral	Suprafața (mp)*	Observații / Referințe
	1.680	

* Suprafața este determinată în planul de proiecție Stereo 70.



Date referitoare la teren

Crt	Categorie folosință	Intra vilan	Suprafața (mp)	Tarla	Parcelă	Nr. topo	Observații / Referințe
1	vie	NU	1.680	6	85/12	-	

Lungime Segmente

1) Valorile lungimilor segmentelor sunt obținute din proiecție în plan.

Punct început	X / Y	Punct sfârșit	X / Y	Lungime segment (** (m)
1	614.345,648 392.444,917	2	614.344,744 392.446,814	2.101
2	614.344,744 392.446,814	3	613.740,103 392.201,657	652.451
3	613.740,103 392.201,657	4	613.483,76 392.097,042	276.868
4	613.483,76 392.097,042	5	613.483,92 392.095,946	1.108
5	613.483,92 392.095,946	1	614.345,648 392.444,917	929.708

**** Lungimile segmentelor sunt determinate în planul de proiecție Stereo 70 și sunt rotunjite la 1 milimetru.**

***** Distanța dintre puncte este formată din segmente cumulate ce sunt mai mici decât valoarea 1 milimetru.**

**DATE DESPRE IMOBILUL NR. 1711**

Oficiul de Cadastru și Publicitate Imobiliară PRAHOVA
Biroul de Cadastru și Publicitate Imobiliară Ploiești

A. Partea I. Descrierea imobilului

TEREN Extravilan

Adresa: Jud. Prahova

Nr. Crt	Nr cadastral Nr. topografic	Suprafața* (mp)	Observații / Referințe
A1		1.680	Sector cadastral:5 Teren neimprejmuit;

B. Partea II. Proprietari și acte

Inscrieri privitoare la dreptul de proprietate și alte drepturi reale	Referințe
/	
Act Administrativ nr. 67772, din 31/03/1997 emis de CJPSDPAT (titlu de proprietate);	
B1	A1
Intabulare, drept de PROPRIETATE, dobandit prin Reconstituire, cota actuala 1/1 1) PREDĂ DUMITRU ȘTEFAN	

C. Partea III. SARCINI .

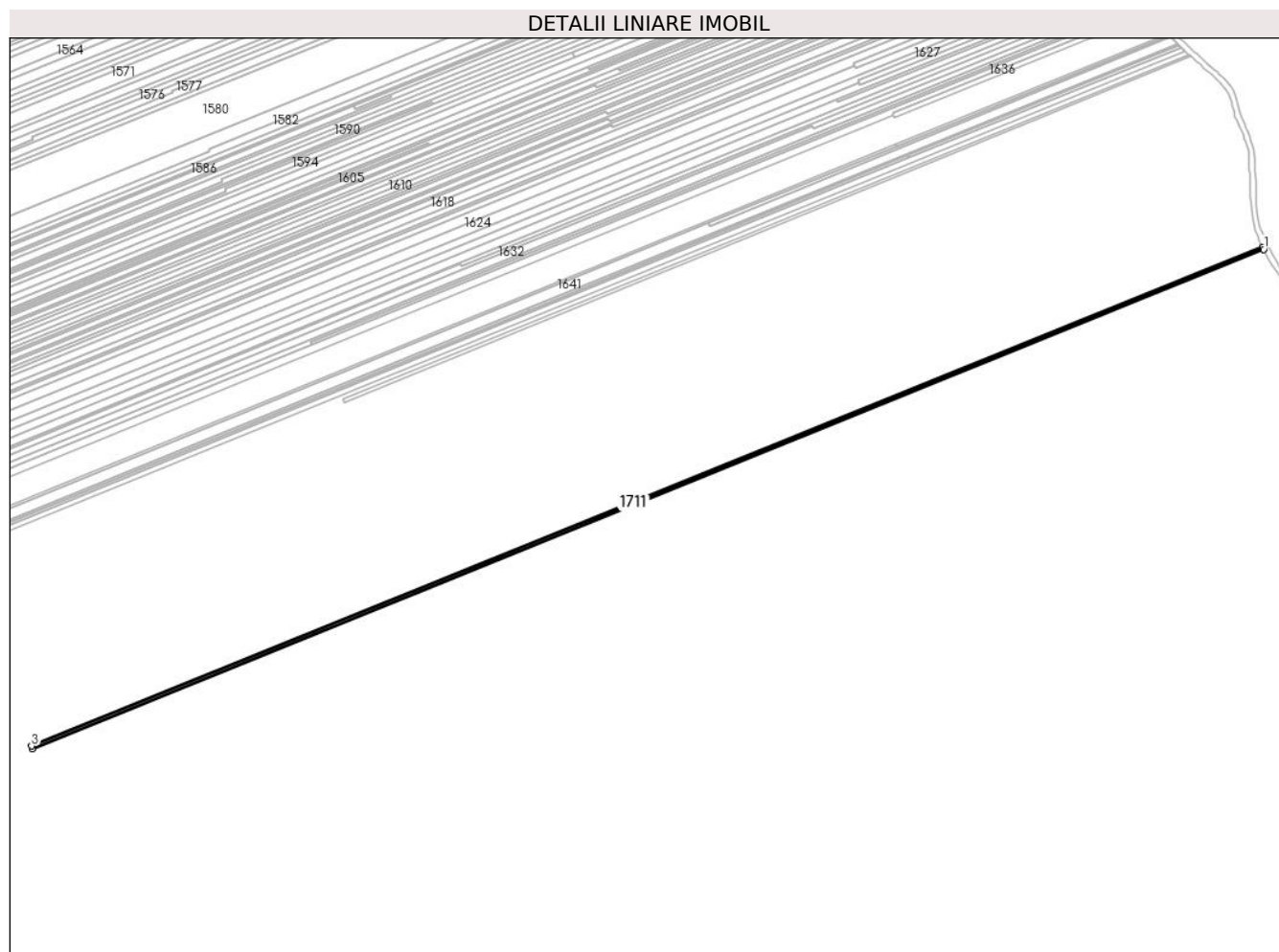
Inscrieri privind dezmembramintele dreptului de proprietate, drepturi reale de garanție și sarcini	Referințe
NU SUNT	

Anexa Nr. 1 La Partea I

Teren

Nr cadastral	Suprafața (mp)*	Observații / Referințe
	1.680	

* Suprafața este determinată în planul de proiecție Stereo 70.



Date referitoare la teren

Crt	Categorie folosință	Intra vilan	Suprafața (mp)	Tarla	Parcelă	Nr. topo	Observații / Referințe
1	vie	NU	1.680	6	85/11	-	

Lungime Segmente

1) Valorile lungimilor segmentelor sunt obținute din proiecție în plan.

Punct început	X / Y	Punct sfârșit	X / Y	Lungime segment (** (m)
1	614.346,416 392.443,429	2	614.345,648 392.444,917	1.675
2	614.345,648 392.444,917	3	613.483,92 392.095,946	929.708
3	613.483,92 392.095,946	4	613.484,246 392.093,98	1.993
4	613.484,246 392.093,98	1	614.346,416 392.443,429	930.296

** Lungimile segmentelor sunt determinate în planul de proiecție Stereo 70 și sunt rotunjite la 1 milimetru.

***** Distanţa dintre puncte este formată din segmente cumulate ce sunt mai mici decât valoarea 1 milimetru.**

**DATE DESPRE IMOBILUL NR. 1712**

Oficiul de Cadastru și Publicitate Imobiliară PRAHOVA
Biroul de Cadastru și Publicitate Imobiliară Ploiești

A. Partea I. Descrierea imobilului

TEREN Extravilan

Adresa: Jud. Prahova

Nr. Crt	Nr cadastral Nr. topografic	Suprafața* (mp)	Observații / Referințe
A1		1.680	Sector cadastral:5 Teren neimprejmuit;

B. Partea II. Proprietari și acte

Inscrieri privitoare la dreptul de proprietate și alte drepturi reale	Referințe
/	
Act Administrativ nr. 62849, din 24/10/1996 emis de CJPSDPAT (titlu de proprietate);	
B1	A1
Intabulare, drept de PROPRIETATE, dobandit prin Reconstituire, cota actuala 1/1 1) VASILE SULTANA	

C. Partea III. SARCINI .

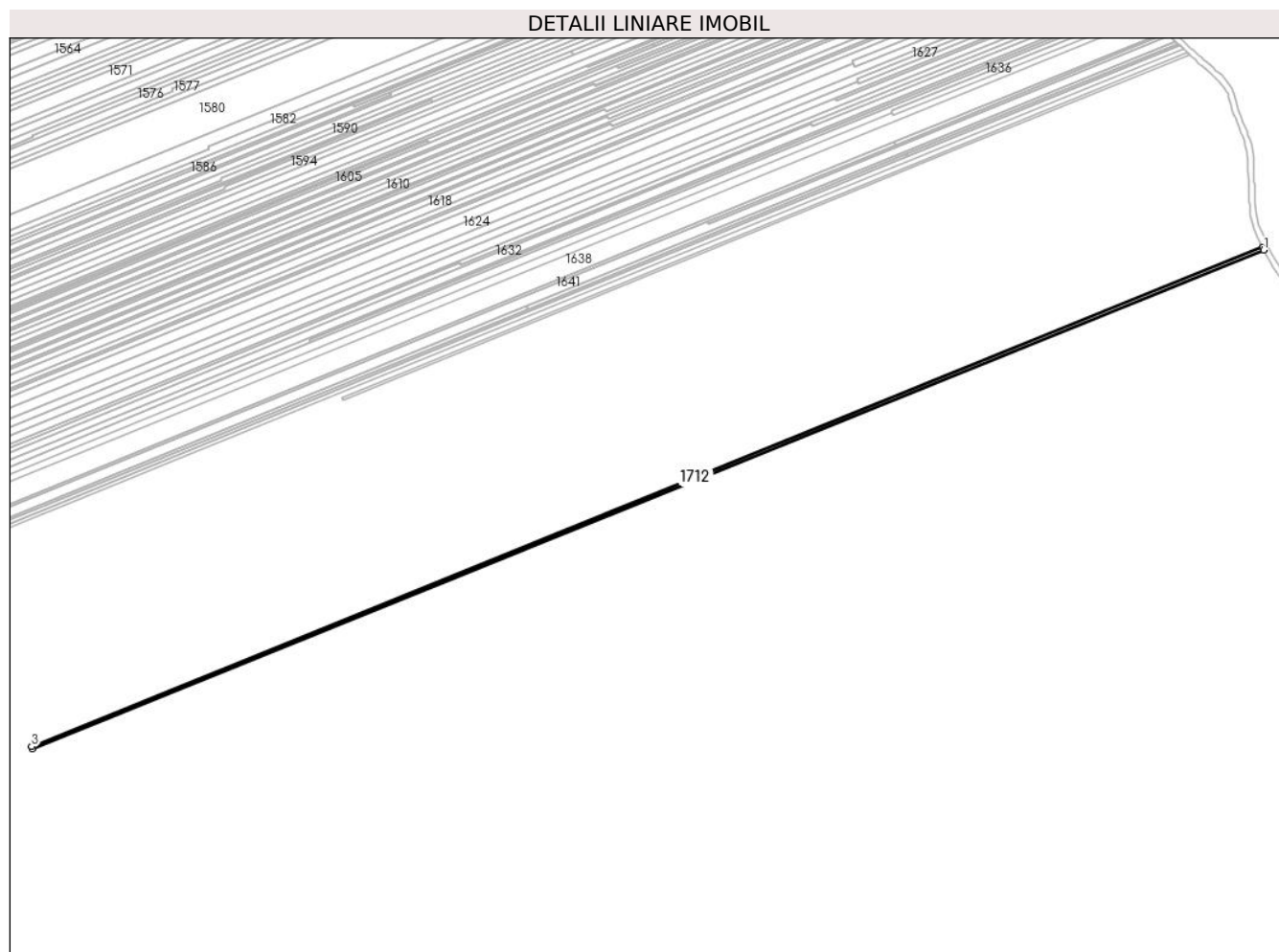
Inscrieri privind dezmembramintele dreptului de proprietate, drepturi reale de garanție și sarcini	Referințe
NU SUNT	

Anexa Nr. 1 La Partea I

Teren

Nr cadastral	Suprafața (mp)*	Observații / Referințe
	1.680	

* Suprafața este determinată în planul de proiecție Stereo 70.



Date referitoare la teren

Crt	Categorie folosință	Intra vilan	Suprafața (mp)	Tarla	Parcelă	Nr. topo	Observații / Referințe
1	vie	NU	1.680	6	85/10	-	

Lungime Segmente

1) Valorile lungimilor segmentelor sunt obținute din proiecție în plan.

Punct început	X / Y	Punct sfârșit	X / Y	Lungime segment (** (m)
1	614.347,439 392.441,451	2	614.346,416 392.443,429	2.226
2	614.346,416 392.443,429	3	613.484,246 392.093,98	930.296
3	613.484,246 392.093,98	4	613.484,526 392.092,589	1.419
4	613.484,526 392.092,589	1	614.347,439 392.441,451	930.765

** Lungimile segmentelor sunt determinate în planul de proiecție Stereo 70 și sunt rotunjite la 1 milimetru.

***** Distanţa dintre puncte este formată din segmente cumulate ce sunt mai mici decât valoarea 1 milimetru.**

**DATE DESPRE IMOBILUL NR. 1713**

Oficiul de Cadastru și Publicitate Imobiliară PRAHOVA
Biroul de Cadastru și Publicitate Imobiliară Ploiești

A. Partea I. Descrierea imobilului

TEREN Extravilan

Adresa: Jud. Prahova

Nr. Crt	Nr cadastral Nr. topografic	Suprafața* (mp)	Observații / Referințe
A1		4.987	Sector cadastral:5 Teren neimprejmuit;

B. Partea II. Proprietari și acte

Inscrieri privitoare la dreptul de proprietate și alte drepturi reale	Referințe
/	
Act Administrativ nr. 61070, din 11/09/1996 emis de CJPSDPAT (titlu de proprietate);	
B1	A1
Intabulare, drept de PROPRIETATE, dobandit prin Reconstituire, cota actuala 1/1 1) NAE FILOFTEIA	

C. Partea III. SARCINI .

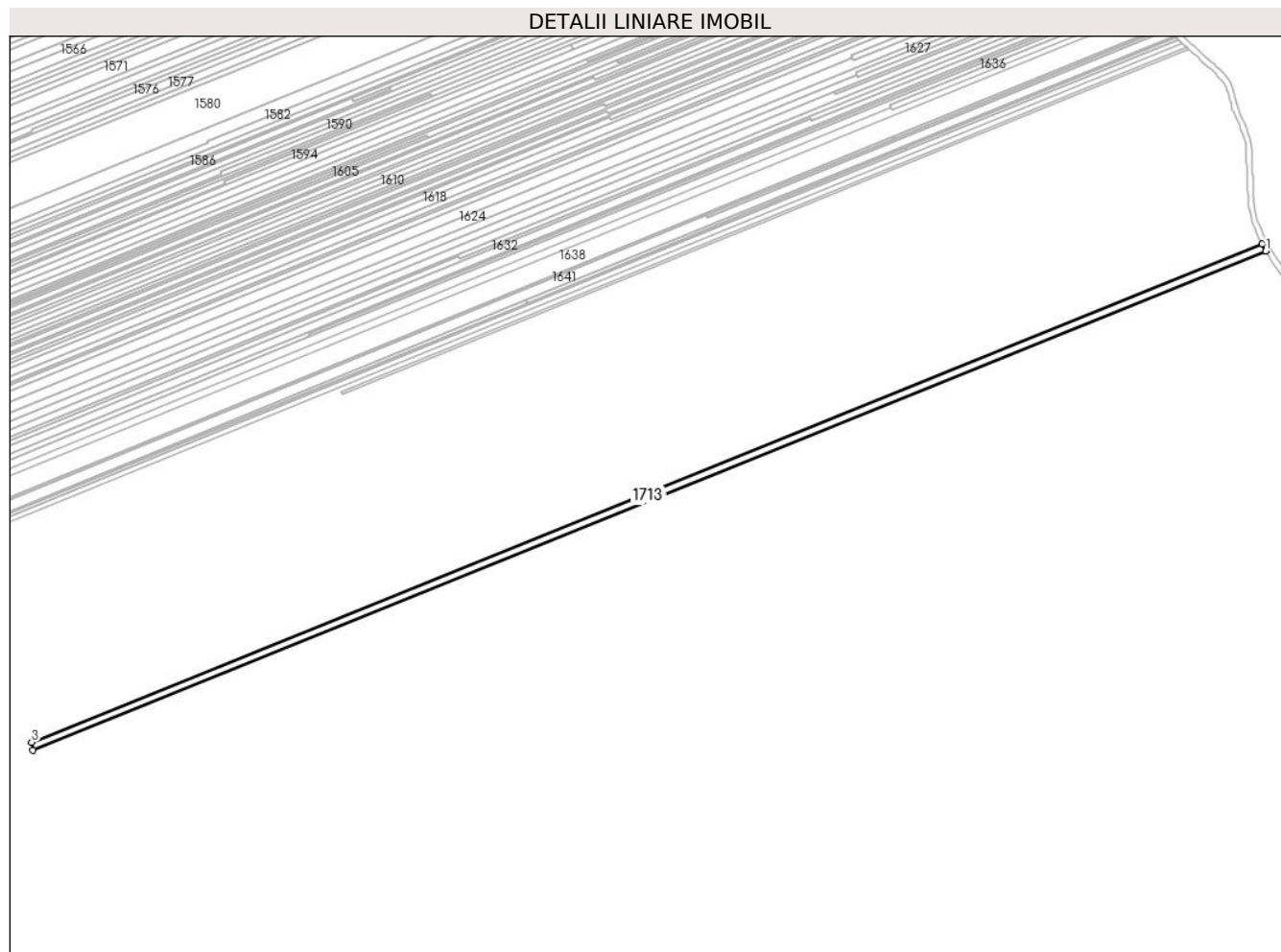
Inscrieri privind dezmembramintele dreptului de proprietate, drepturi reale de garanție și sarcini	Referințe
NU SUNT	

Anexa Nr. 1 La Partea I

Teren

Nr cadastral	Suprafața (mp)*	Observații / Referințe
	4.987	

* Suprafața este determinată în planul de proiecție Stereo 70.



Date referitoare la teren

Crt	Categorie folosință	Intra vilan	Suprafața (mp)	Tarla	Parcelă	Nr. topo	Observații / Referințe
1	vie	NU	4.987	6	85/9	-	

Lungime Segmente

1) Valorile lungimilor segmentelor sunt obținute din proiecție în plan.

Punct început	X / Y	Punct sfârșit	X / Y	Lungime segment (** (m)
1	614.349,895 392.436,706	2	614.347,439 392.441,451	5.343
2	614.347,439 392.441,451	3	613.484,526 392.092,589	930.765
3	613.484,526 392.092,589	4	613.485,521 392.087,179	5.5
4	613.485,521 392.087,179	1	614.349,895 392.436,706	932.369

** Lungimile segmentelor sunt determinate în planul de proiecție Stereo 70 și sunt rotunjite la 1 milimetru.

***** Distanţa dintre puncte este formată din segmente cumulate ce sunt mai mici decât valoarea 1 milimetru.**

**DATE DESPRE IMOBILUL NR. 1714**

Oficiul de Cadastru și Publicitate Imobiliară PRAHOVA
Biroul de Cadastru și Publicitate Imobiliară Ploiești

A. Partea I. Descrierea imobilului

TEREN Extravilan

Adresa: Jud. Prahova

Nr. Crt	Nr cadastral Nr. topografic	Suprafața* (mp)	Observații / Referințe
A1		4.987	Sector cadastral:5 Teren neimprejmuit;

B. Partea II. Proprietari și acte

Inscrieri privitoare la dreptul de proprietate și alte drepturi reale	Referințe
/	
Act Administrativ nr. 61891, din 04/11/1996 emis de CJPSDPAT (titlu de proprietate);	
B1	A1
Intabulare, drept de PROPRIETATE, dobandit prin Reconstituire, cota actuala 1/1	
1) PĂUN EFTIMIE ION	

C. Partea III. SARCINI .

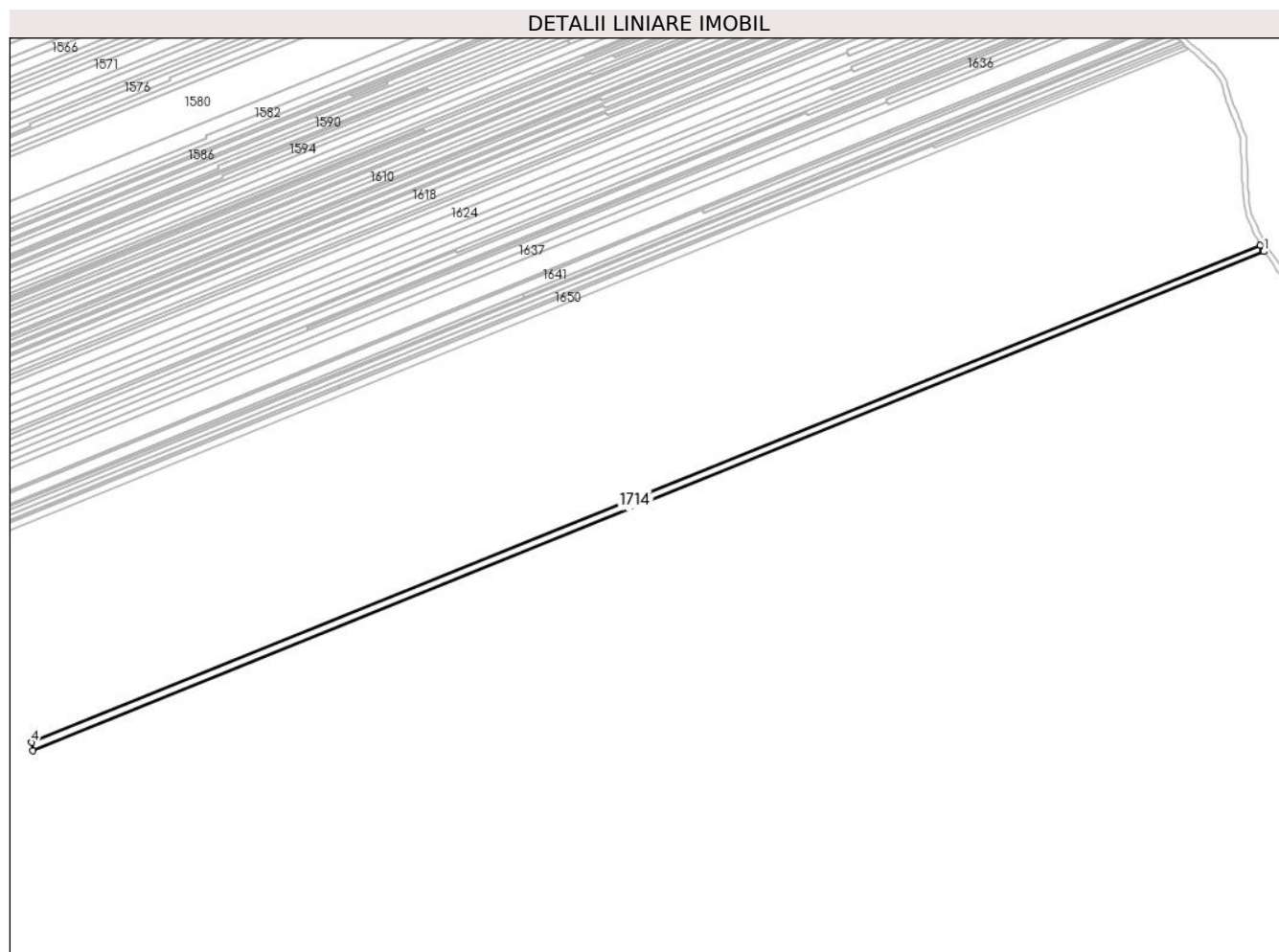
Inscrieri privind dezmembramintele dreptului de proprietate, drepturi reale de garanție și sarcini	Referințe
NU SUNT	

Anexa Nr. 1 La Partea I

Teren

Nr cadastral	Suprafața (mp)*	Observații / Referințe
	4.987	

* Suprafața este determinată în planul de proiecție Stereo 70.



Date referitoare la teren

Crt	Categorie folosință	Intra vilan	Suprafața (mp)	Tarla	Parcelă	Nr. topo	Observații / Referințe
1	vie	NU	4.987	6	85/8	-	

Lungime Segmente

1) Valorile lungimilor segmentelor sunt obținute din proiecție în plan.

Punct început	X / Y	Punct sfârșit	X / Y	Lungime segment (** (m)
1	614.352,275 392.432,26	2	614.351,976 392.432,686	0.52
2	614.351,976 392.432,686	3	614.349,895 392.436,706	4.528
3	614.349,895 392.436,706	4	613.485,521 392.087,179	932.369
4	613.485,521 392.087,179	5	613.486,39 392.081,411	5.833
5	613.486,39 392.081,411	1	614.352,275 392.432,26	934.265

**** Lungimile segmentelor sunt determinate în planul de proiecție Stereo 70 și sunt rotunjite la 1 milimetru.**

***** Distanța dintre puncte este formată din segmente cumulate ce sunt mai mici decât valoarea 1 milimetru.**

**DATE DESPRE IMOBILUL NR. 1715**

Oficiul de Cadastru și Publicitate Imobiliară PRAHOVA
Biroul de Cadastru și Publicitate Imobiliară Ploiești

A. Partea I. Descrierea imobilului

TEREN Extravilan

Adresa: Jud. Prahova

Nr. Crt	Nr cadastral Nr. topografic	Suprafața* (mp)	Observații / Referințe
A1		3.325	Sector cadastral:5 Teren neimprejmuit;

B. Partea II. Proprietari și acte

Inscrieri privitoare la dreptul de proprietate și alte drepturi reale	Referințe
/	
Act Administrativ nr. 64680, din 04/03/1997 emis de CJPSDPAT (titlu de proprietate);	
B1	A1
Intabulare, drept de PROPRIETATE, dobandit prin Reconstituire, cota actuala 1/1 1) MOISESCU ATANASE	

C. Partea III. SARCINI .

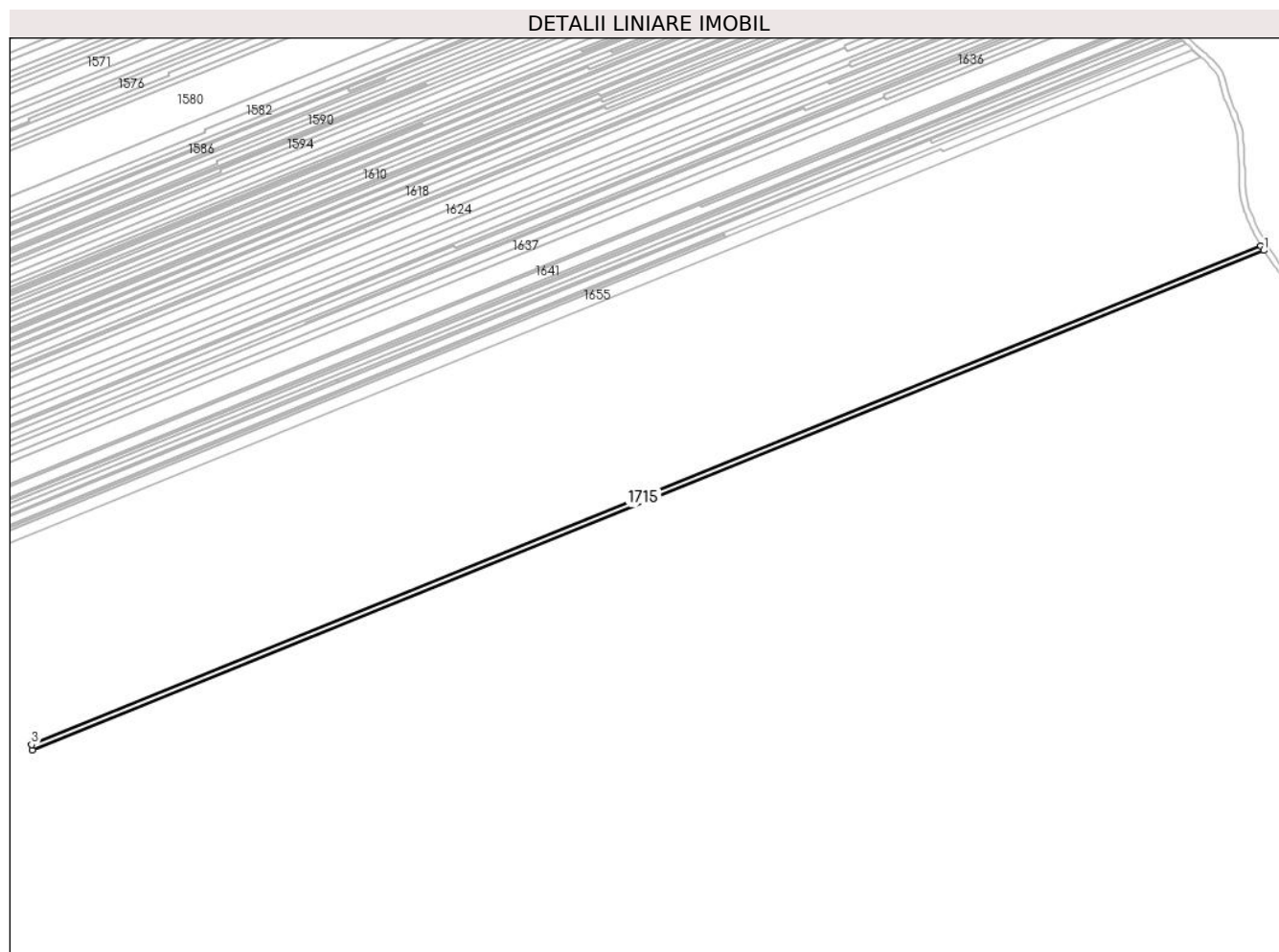
Inscrieri privind dezmembramintele dreptului de proprietate, drepturi reale de garanție și sarcini	Referințe
NU SUNT	

Anexa Nr. 1 La Partea I

Teren

Nr cadastral	Suprafața (mp)*	Observații / Referințe
	3.325	

* Suprafața este determinată în planul de proiecție Stereo 70.



Date referitoare la teren

Crt	Categorie folosință	Intra vilan	Suprafața (mp)	Tarla	Parcelă	Nr. topo	Observații / Referințe
1	vie	NU	3.325	6	85/7	-	

Lungime Segmente

1) Valorile lungimilor segmentelor sunt obținute din proiecție în plan.

Punct început	X / Y	Punct sfârșit	X / Y	Lungime segment (** (m)
1	614.354,318 392.429,343	2	614.352,275 392.432,26	3.561
2	614.352,275 392.432,26	3	613.486,39 392.081,411	934.265
3	613.486,39 392.081,411	4	613.486,895 392.077,686	3.759
4	613.486,895 392.077,686	1	614.354,318 392.429,343	935.994

** Lungimile segmentelor sunt determinate în planul de proiecție Stereo 70 și sunt rotunjite la 1 milimetru.

***** Distanţa dintre puncte este formată din segmente cumulate ce sunt mai mici decât valoarea 1 milimetru.**

**DATE DESPRE IMOBILUL NR. 1716**

Oficiul de Cadastru și Publicitate Imobiliară PRAHOVA
Biroul de Cadastru și Publicitate Imobiliară Ploiești

A. Partea I. Descrierea imobilului

TEREN Extravilan

Adresa: Jud. Prahova

Nr. Crt	Nr cadastral Nr. topografic	Suprafața* (mp)	Observații / Referințe
A1		8.316	Sector cadastral:5 Teren neimprejmuit;

B. Partea II. Proprietari și acte

Inscrieri privitoare la dreptul de proprietate și alte drepturi reale	Referințe
/	
Act Administrativ nr. 76788, din 18/05/2000 emis de CJPSDPAT (titlu de proprietate);	
B1	A1
Intabulare, drept de PROPRIETATE, dobandit prin Reconstituire, cota actuala 1/1 1) GHEORGHE ALEXANDRA	

C. Partea III. SARCINI .

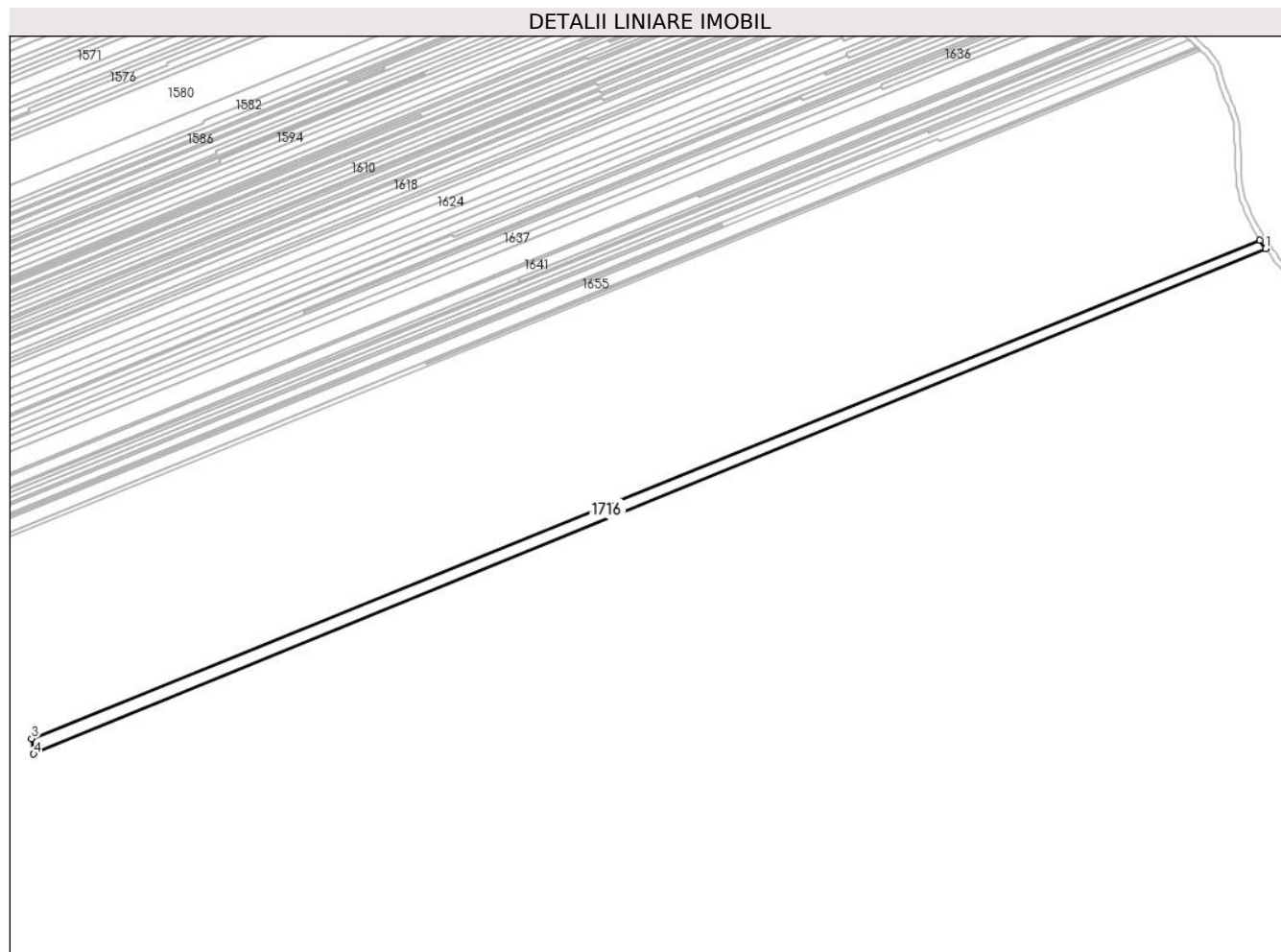
Inscrieri privind dezmembramintele dreptului de proprietate, drepturi reale de garanție și sarcini	Referințe
NU SUNT	

Anexa Nr. 1 La Partea I

Teren

Nr cadastral	Suprafața (mp)*	Observații / Referințe
	8.316	

* Suprafața este determinată în planul de proiecție Stereo 70.



Date referitoare la teren

Crt	Categorie folosință	Intravilan	Suprafața (mp)	Tarla	Parcelă	Nr. topo	Observații / Referințe
1	vie	NU	8.316	6	85/6	-	

Lungime Segmente

1) Valorile lungimilor segmentelor sunt obținute din proiecție în plan.

Punct început	X / Y	Punct sfârșit	X / Y	Lungime segment (** (m)
1	614.358,476 392.423,401	2	614.354,318 392.429,343	7.253
2	614.354,318 392.429,343	3	613.486,895 392.077,686	935.994
3	613.486,895 392.077,686	4	613.488,323 392.066,762	11.017
4	613.488,323 392.066,762	1	614.358,476 392.423,401	940.403

** Lungimile segmentelor sunt determinate în planul de proiecție Stereo 70 și sunt rotunjite la 1 milimetru.

***** Distanţa dintre puncte este formată din segmente cumulate ce sunt mai mici decât valoarea 1 milimetru.**

**DATE DESPRE IMOBILUL NR. 1717**

Oficiul de Cadastru și Publicitate Imobiliară PRAHOVA
Biroul de Cadastru și Publicitate Imobiliară Ploiești

A. Partea I. Descrierea imobilului

TEREN Extravilan

Adresa: Jud. Prahova

Nr. Crt	Nr cadastral Nr. topografic	Suprafața* (mp)	Observații / Referințe
A1		3.325	Sector cadastral:5 Teren neimprejmuit;

B. Partea II. Proprietari și acte

Inscrieri privitoare la dreptul de proprietate și alte drepturi reale	Referințe
/	
Act Administrativ nr. 71627, din 29/09/1997 emis de CJPSDPAT (titlu de proprietate);	
B1	A1
Intabulare, drept de PROPRIETATE, dobandit prin Reconstituire, cota actuala 1/1 1) DUMITRESCU GHEORGHE	

C. Partea III. SARCINI .

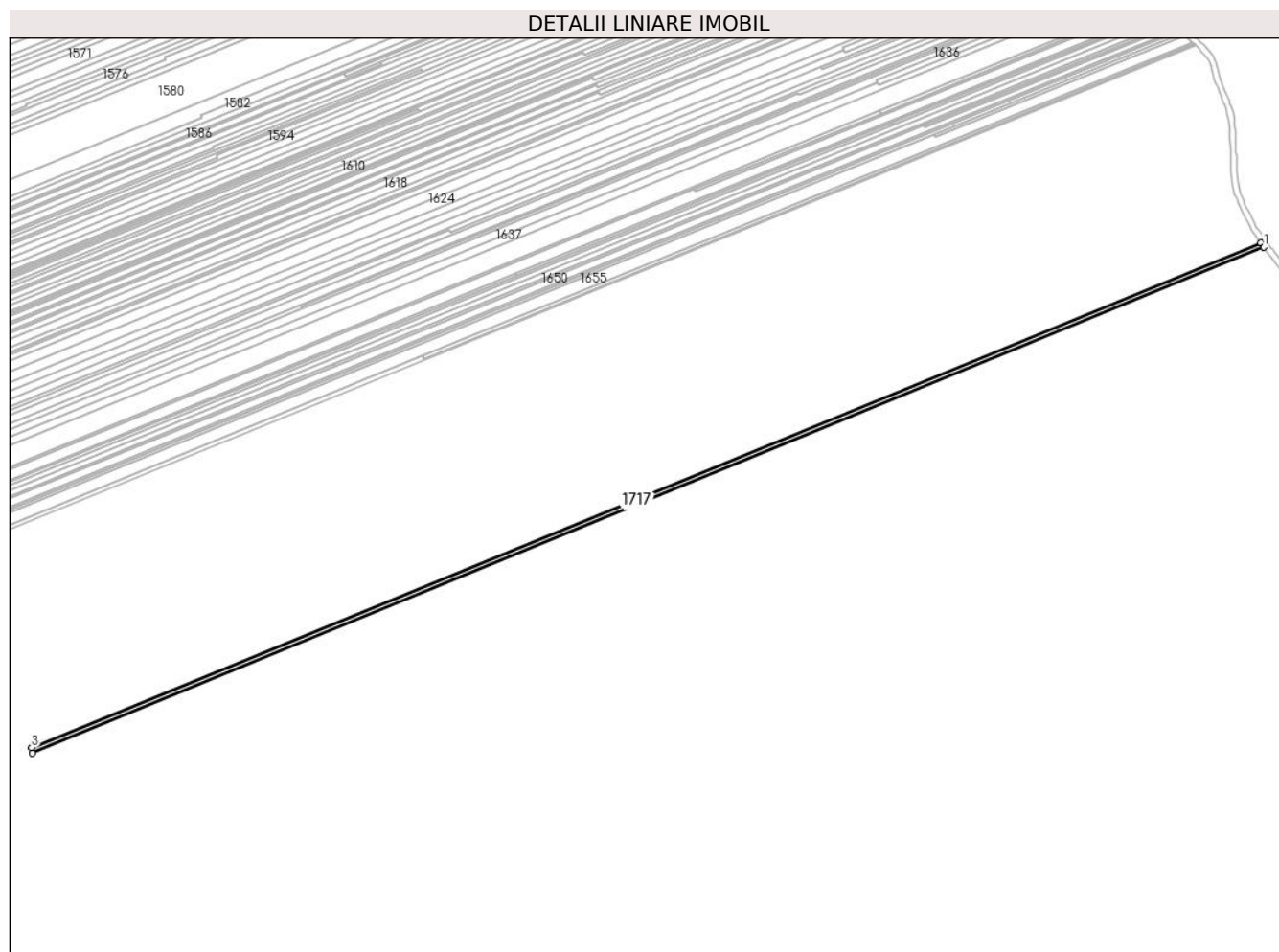
Inscrieri privind dezmembramintele dreptului de proprietate, drepturi reale de garanție și sarcini	Referințe
NU SUNT	

Anexa Nr. 1 La Partea I

Teren

Nr cadastral	Suprafața (mp)*	Observații / Referințe
	3.325	

* Suprafața este determinată în planul de proiecție Stereo 70.



Date referitoare la teren

Crt	Categorie folosință	Intra vilan	Suprafața (mp)	Tarla	Parcelă	Nr. topo	Observații / Referințe
1	vie	NU	3.325	6	85/5	-	

Lungime Segmente

1) Valorile lungimilor segmentelor sunt obținute din proiecție în plan.

Punct început	X / Y	Punct sfârșit	X / Y	Lungime segment (** (m)
1	614.360,438 392.420,599	2	614.358,476 392.423,401	3.421
2	614.358,476 392.423,401	3	613.488,323 392.066,762	940.403
3	613.488,323 392.066,762	4	613.488,84 392.062,944	3.853
4	613.488,84 392.062,944	1	614.360,438 392.420,599	942.125

** Lungimile segmentelor sunt determinate în planul de proiecție Stereo 70 și sunt rotunjite la 1 milimetru.

***** Distanţa dintre puncte este formată din segmente cumulate ce sunt mai mici decât valoarea 1 milimetru.**

**DATE DESPRE IMOBILUL NR. 1718**

Oficiul de Cadastru și Publicitate Imobiliară PRAHOVA
Biroul de Cadastru și Publicitate Imobiliară Ploiești

A. Partea I. Descrierea imobilului

TEREN Extravilan

Adresa: Jud. Prahova

Nr. Crt	Nr cadastral Nr. topografic	Suprafața* (mp)	Observații / Referințe
A1		3.325	Sector cadastral:5 Teren neimprejmuit;

B. Partea II. Proprietari și acte

Inscrieri privitoare la dreptul de proprietate și alte drepturi reale		Referințe
/		
Act Administrativ nr. 64620, din 04/12/1996 emis de CJPSDPAT (titlu de proprietate);		
B1	Intabulare, drept de PROPRIETATE, dobandit prin Reconstituire, cota actuala 1/1	A1
	1) ȘERBĂNESCU LIVIU 2) ȘERBĂNESCU GHEORGHE 3) MĂRĂȘESCU MARIA 4) SOARE ELENA	

C. Partea III. SARCINI .


Inscrieri privind dezmembramintele dreptului de proprietate, drepturi reale de garanție și sarcini	Referințe
NU SUNT	

Anexa Nr. 1 La Partea I

Teren

Nr cadastral	Suprafața (mp)*	Observații / Referințe
	3.325	

* Suprafața este determinată în planul de proiecție Stereo 70.



Date referitoare la teren

Crt	Categorie folosință	Intravilan	Suprafața (mp)	Tarla	Parcelă	Nr. topo	Observații / Referințe
1	vie	NU	3.325	6	85/4	-	

Lungime Segmente

1) Valorile lungimilor segmentelor sunt obținute din proiecție în plan.

Punct început	X / Y	Punct sfârșit	X / Y	Lungime segment (** (m)
1	614.362,44 392.417,774	2	614.362,114 392.418,204	0.54
2	614.362,114 392.418,204	3	614.360,438 392.420,599	2.923
3	614.360,438 392.420,599	4	613.488,84 392.062,944	942.125
4	613.488,84 392.062,944	5	613.489,345 392.059,176	3.802
5	613.489,345 392.059,176	1	614.362,44 392.417,774	943.868

**** Lungimile segmentelor sunt determinate în planul de proiecție Stereo 70 și sunt rotunjite la 1 milimetru.**

***** Distanța dintre puncte este formată din segmente cumulate ce sunt mai mici decât valoarea 1 milimetru.**

**DATE DESPRE IMOBILUL NR. 1719**

Oficiul de Cadastru și Publicitate Imobiliară PRAHOVA
Biroul de Cadastru și Publicitate Imobiliară Ploiești

A. Partea I. Descrierea imobilului

TEREN Extravilan

Adresa: Jud. Prahova

Nr. Crt	Nr cadastral Nr. topografic	Suprafața* (mp)	Observații / Referințe
A1		1.681	Sector cadastral:5 Teren neimprejmuit;

B. Partea II. Proprietari și acte

Inscrieri privitoare la dreptul de proprietate și alte drepturi reale	Referințe
/	
Act Administrativ nr. 61066, din 11/09/1996 emis de CJPSDPAT (titlu de proprietate);	
B1	A1
Intabulare, drept de PROPRIETATE, dobandit prin Reconstituire, cota actuala 1/1 1) NICULESCU VASILE	

C. Partea III. SARCINI .


Inscrieri privind dezmembramintele dreptului de proprietate, drepturi reale de garanție și sarcini	Referințe
NU SUNT	

Anexa Nr. 1 La Partea I

Teren

Nr cadastral	Suprafața (mp)*	Observații / Referințe
	1.681	

* Suprafața este determinată în planul de proiecție Stereo 70.



Date referitoare la teren

Crt	Categorie folosință	Intravilan	Suprafața (mp)	Tarla	Parcelă	Nr. topo	Observații / Referințe
1	vie	NU	1.681	6	85/3	-	

Lungime Segmente

1) Valorile lungimilor segmentelor sunt obținute din proiecție în plan.

Punct început	X / Y	Punct sfârșit	X / Y	Lungime segment (** (m)
1	614.363,729 392.416,072	2	614.362,44 392.417,774	2.135
2	614.362,44 392.417,774	3	613.489,345 392.059,176	943.868
3	613.489,345 392.059,176	4	613.489,552 392.057,643	1.547
4	613.489,552 392.057,643	1	614.363,729 392.416,072	944.805

** Lungimile segmentelor sunt determinate în planul de proiecție Stereo 70 și sunt rotunjite la 1 milimetru.

***** Distanţa dintre puncte este formată din segmente cumulate ce sunt mai mici decât valoarea 1 milimetru.**

**DATE DESPRE IMOBILUL NR. 1720**

Oficiul de Cadastru și Publicitate Imobiliară PRAHOVA
Biroul de Cadastru și Publicitate Imobiliară Ploiești

A. Partea I. Descrierea imobilului

TEREN Extravilan

Adresa: Jud. Prahova

Nr. Crt	Nr cadastral Nr. topografic	Suprafața* (mp)	Observații / Referințe
A1		1.681	Sector cadastral:5 Teren neimprejmuit;

B. Partea II. Proprietari și acte

Inscrieri privitoare la dreptul de proprietate și alte drepturi reale	Referințe
/	
Act Administrativ nr. 76732, din 15/05/2000 emis de CJPSDPAT (titlu de proprietate);	
B1	A1
Intabulare, drept de PROPRIETATE, dobandit prin Reconstituire, cota actuala 1/1 1) JIPA IOANA	

C. Partea III. SARCINI .

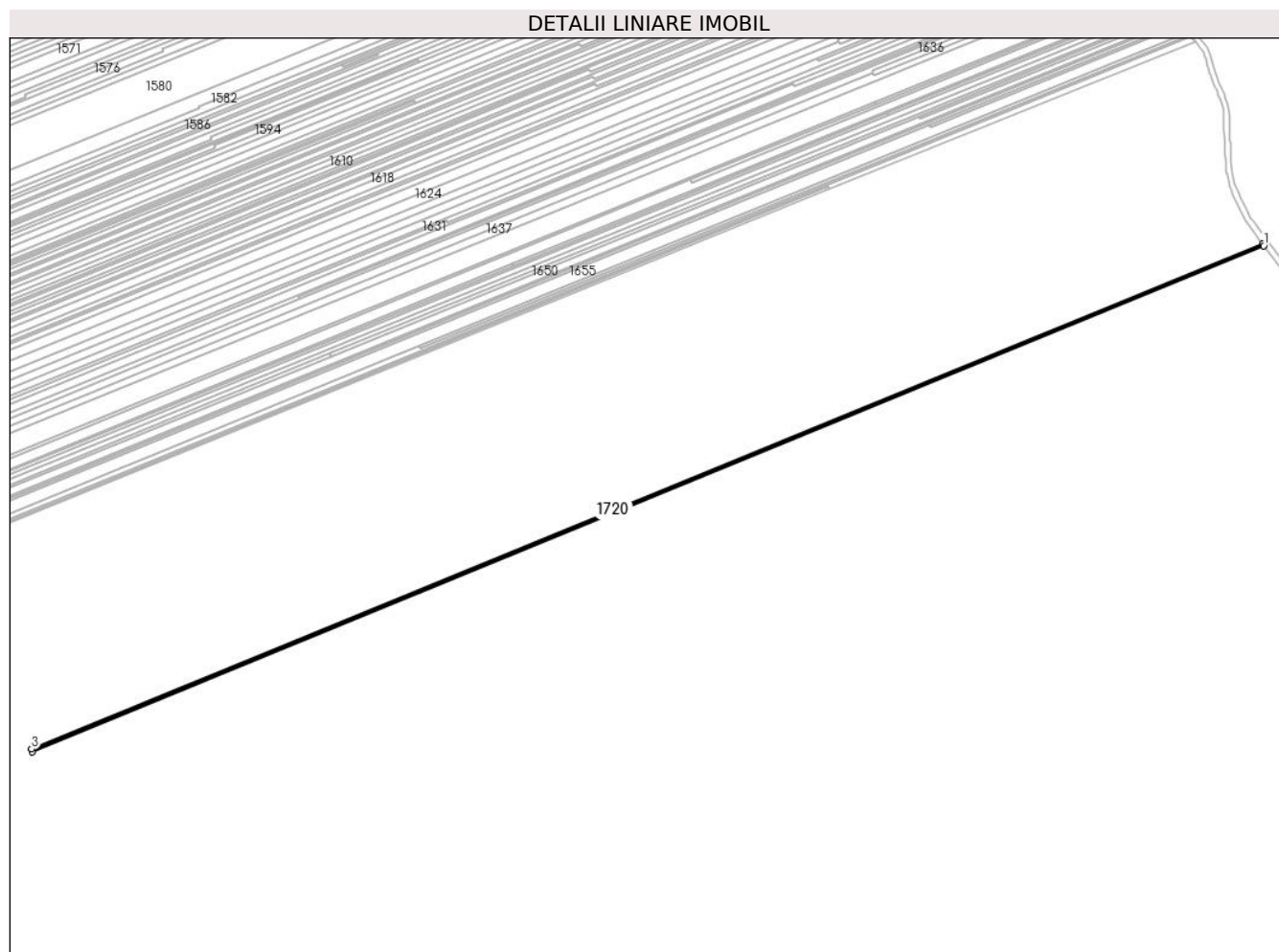
Inscrieri privind dezmembramintele dreptului de proprietate, drepturi reale de garanție și sarcini	Referințe
NU SUNT	

Anexa Nr. 1 La Partea I

Teren

Nr cadastral	Suprafața (mp)*	Observații / Referințe
	1.681	

* Suprafața este determinată în planul de proiecție Stereo 70.



Date referitoare la teren

Crt	Categorie folosință	Intra vilan	Suprafața (mp)	Tarla	Parcelă	Nr. topo	Observații / Referințe
1	vie	NU	1.681	6	85/2	-	

Lungime Segmente

1) Valorile lungimilor segmentelor sunt obținute din proiecție în plan.

Punct început	X / Y	Punct sfârșit	X / Y	Lungime segment (** (m)
1	614.364,65 392.414,856	2	614.363,729 392.416,072	1.526
2	614.363,729 392.416,072	3	613.489,552 392.057,643	944.805
3	613.489,552 392.057,643	4	613.489,86 392.055,52	2.145
4	613.489,86 392.055,52	1	614.364,65 392.414,856	945.717

** Lungimile segmentelor sunt determinate în planul de proiecție Stereo 70 și sunt rotunjite la 1 milimetru.

***** Distanţa dintre puncte este formată din segmente cumulate ce sunt mai mici decât valoarea 1 milimetru.**

**DATE DESPRE IMOBILUL NR. 1721**

Oficiul de Cadastru și Publicitate Imobiliară PRAHOVA
Biroul de Cadastru și Publicitate Imobiliară Ploiești

A. Partea I. Descrierea imobilului

TEREN Extravilan

Adresa: Jud. Prahova

Nr. Crt	Nr cadastral Nr. topografic	Suprafața* (mp)	Observații / Referințe
A1		4.990	Sector cadastral:5 Teren neimprejmuit;

B. Partea II. Proprietari și acte

Inscrieri privitoare la dreptul de proprietate și alte drepturi reale		Referințe
/		
Act Notarial nr. 316, din 23/10/2007 emis de BNP FRÂNCU MATEI ȘI TOMESCU ALICE CRISTIN (certificat de mostenitor);		
B1	Intabulare, drept de PROPRIETATE, dobandit prin Succesiune, cota actuala 1/1 1) POPESCU MARCEL	A1

C. Partea III. SARCINI .


Inscrieri privind dezmembramintele dreptului de proprietate, drepturi reale de garanție și sarcini	Referințe
NU SUNT	

Anexa Nr. 1 La Partea I

Teren

Nr cadastral	Suprafața (mp)*	Observații / Referințe
	4.990	

* Suprafața este determinată în planul de proiecție Stereo 70.



Date referitoare la teren

Crt	Categorie folosință	Intra vilan	Suprafața (mp)	Tarla	Parcelă	Nr. topo	Observații / Referințe
1	vie	NU	4.990	6	85/1	-	

Lungime Segmente

1) Valorile lungimilor segmentelor sunt obținute din proiecție în plan.

Punct început	X / Y	Punct sfârșit	X / Y	Lungime segment (** (m)
1	614.368,136 392.410,27	2	614.364,65 392.414,856	5.76
2	614.364,65 392.414,856	3	613.489,86 392.055,52	945.717
3	613.489,86 392.055,52	4	613.490,601 392.050,448	5.125
4	613.490,601 392.050,448	1	614.368,136 392.410,27	948.44

** Lungimile segmentelor sunt determinate în planul de proiecție Stereo 70 și sunt rotunjite la 1 milimetru.

***** Distanţa dintre puncte este formată din segmente cumulate ce sunt mai mici decât valoarea 1 milimetru.**

**DATE DESPRE IMOBILUL NR. 1722**

Oficiul de Cadastru și Publicitate Imobiliară PRAHOVA
Biroul de Cadastru și Publicitate Imobiliară Ploiești

A. Partea I. Descrierea imobilului

TEREN Extravilan

Adresa: Jud. Prahova

Nr. Crt	Nr cadastral Nr. topografic	Suprafața* (mp)	Observații / Referințe
A1		17.024	Sector cadastral:5 Teren neimprejmuit; TEREN LA DISPOZITIA C.L.F.F- REZERVA

B. Partea II. Proprietari și acte

Inscrieri privitoare la dreptul de proprietate și alte drepturi reale		Referințe
/		
Act Normativ nr. 7, din 13/03/1996 emis de PARLAMENTUL ROMÂNIEI (lege);		
B1	Inscrierea provizorie, drept de PROPRIETATE, dobandit prin Lege, cota actuala 1/1 1) NEIDENTIFICAT NEIDENTIFICAT	A1
B2	Se noteaza PROPRIETAR NEIDENTIFICAT, rezerva comisiei locale de fod funciar - conform art 13, alin 14 1) NEIDENTIFICAT NEIDENTIFICAT	A1

C. Partea III. SARCINI .


Inscrieri privind dezmembramintele dreptului de proprietate, drepturi reale de garanție și sarcini	Referințe
NU SUNT	

Anexa Nr. 1 La Partea I

Teren

Nr cadastral	Suprafața (mp)*	Observații / Referințe
	17.024	TEREN LA DISPOZITIA C.L.F.F- REZERVA

* Suprafața este determinată în planul de proiecție Stereo 70.



Date referitoare la teren

Crt	Categorie folosință	Intravilan	Suprafața (mp)	Tarla	Parcelă	Nr. topo	Observații / Referințe
1	arabil	NU	17.024	6	85	-	

Lungime Segmente

1) Valorile lungimilor segmentelor sunt obținute din proiecție în plan.

Punct început	X / Y	Punct sfârșit	X / Y	Lungime segment (** (m)
1	614.346,144 392.382,041	2	614.379,115 392.396,309	35.926
3	614.368,136 392.410,27	4	613.490,601 392.050,448	948.44
5	613.492,402 392.038,943	6	613.492,323 392.033,225	5.719
7	613.513,184 392.043,952	8	613.530,514 392.048,607	17.944
9	613.547,372 392.053,834	10	613.560,817 392.059,391	14.548

Punct început	X / Y	Punct sfârșit	X / Y	Lungime segment (** (m)
2	614.379,115 392.396,309	3	614.368,136 392.410,27	17.761
4	613.490,601 392.050,448	5	613.492,402 392.038,943	11.645
6	613.492,323 392.033,225	7	613.513,184 392.043,952	23.457
8	613.530,514 392.048,607	9	613.547,372 392.053,834	17.65
10	613.560,817 392.059,391	11	613.604,41 392.078,164	47.464

Punct început	X / Y	Punct sfârșit	X / Y	Lungime segment (** (m)
11	613.604,41 392.078,164	12	613.634,048 392.090,685	32.174
13	613.636,173 392.091,592	14	613.684,245 392.110,974	51.832
15	613.719,6 392.125,108	16	613.745,912 392.136,179	28.546
17	613.765,65 392.144,326	18	613.768,045 392.145,174	2.541
19	613.800,116 392.157,813	20	613.844,895 392.176,434	48.496
21	613.883,406 392.191,77	22	613.888,04 392.193,713	5.025
23	613.925,646 392.209,194	24	613.954,543 392.220,923	31.186
25	613.981,98 392.232,299	26	614.006,194 392.242,178	26.152
27	614.009,882 392.243,528	28	614.049,836 392.260,265	43.318
29	614.088,95 392.276,109	30	614.127,636 392.291,759	41.731
31	614.130,437 392.292,6	32	614.181,235 392.314,105	55.162
33	614.209,171 392.325,561	34	614.234,322 392.335,994	27.229
35	614.256,073 392.344,878	36	614.259,529 392.346,205	3.702
37	614.293,637 392.360,114	1	614.346,144 392.382,041	56.901

Punct început	X / Y	Punct sfârșit	X / Y	Lungime segment (** (m)
12	613.634,048 392.090,685	13	613.636,173 392.091,592	2.311
14	613.684,245 392.110,974	15	613.719,6 392.125,108	38.076
16	613.745,912 392.136,179	17	613.765,65 392.144,326	21.354
18	613.768,045 392.145,174	19	613.800,116 392.157,813	34.471
20	613.844,895 392.176,434	21	613.883,406 392.191,77	41.452
22	613.888,04 392.193,713	23	613.925,646 392.209,194	40.668
24	613.954,543 392.220,923	25	613.981,98 392.232,299	29.702
26	614.006,194 392.242,178	27	614.009,882 392.243,528	3.927
28	614.049,836 392.260,265	29	614.088,95 392.276,109	42.201
30	614.127,636 392.291,759	31	614.130,437 392.292,6	2.925
32	614.181,235 392.314,105	33	614.209,171 392.325,561	30.194
34	614.234,322 392.335,994	35	614.256,073 392.344,878	23.495
36	614.259,529 392.346,205	37	614.293,637 392.360,114	36.835

** Lungimile segmentelor sunt determinate în planul de proiecție Stereo 70 și sunt rotunjite la 1 milimetru.

*** Distanța dintre puncte este formată din segmente cumulate ce sunt mai mici decât valoarea 1 milimetru.

**DATE DESPRE IMOBILUL NR. 1723**

Oficiul de Cadastru și Publicitate Imobiliară PRAHOVA
Biroul de Cadastru și Publicitate Imobiliară Ploiești

A. Partea I. Descrierea imobilului

TEREN Extravilan

Adresa: Jud. Prahova

Nr. Crt	Nr cadastral Nr. topografic	Suprafața* (mp)	Observații / Referințe
A1	21605	1.672	Sector cadastral:5 Teren neimprejmuit; IMOBIL INSCRIS IN CF SPORADIC 21605

B. Partea II. Proprietari și acte

Inscrieri privitoare la dreptul de proprietate și alte drepturi reale		Referințe
/		
Act Notarial nr. 801, din 24/05/2023 emis de BNP BURTICĂ ADELA (contract de vanzare-cumparare);		
B1	Intabulare, drept de PROPRIETATE, dobandit prin Conventie, cota actuala 1/1 1) ACHIM ADELA	A1

C. Partea III. SARCINI .

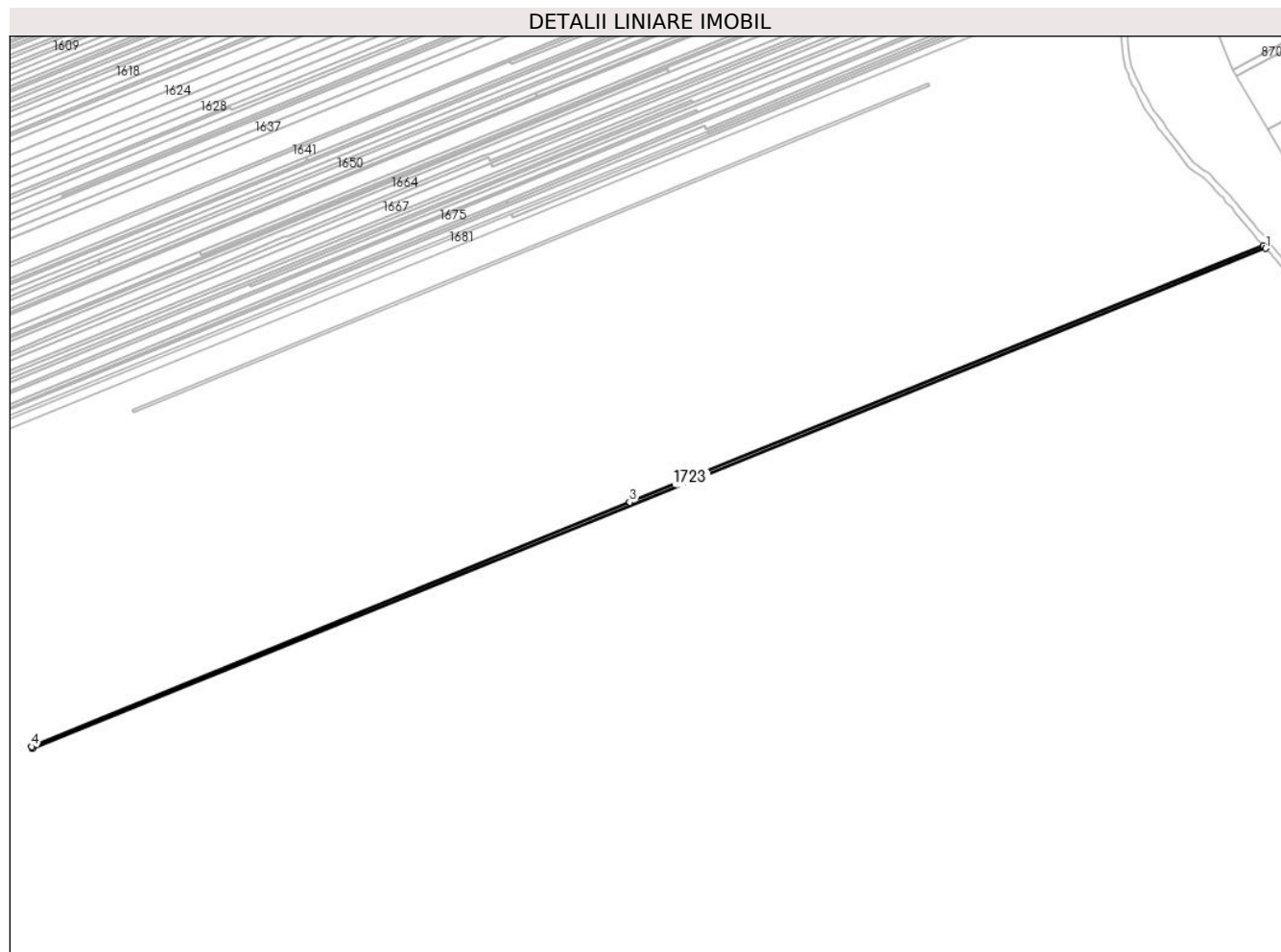
Inscrieri privind dezmembramintele dreptului de proprietate, drepturi reale de garanție și sarcini	Referințe
NU SUNT	

Anexa Nr. 1 La Partea I

Teren

Nr cadastral	Suprafața (mp)*	Observații / Referințe
21605	1.672	IMOBIL INSCRIS IN CF SPORADIC 21605

* Suprafața este determinată în planul de proiecție Stereo 70.



Date referitoare la teren

Crt	Categorie folosință	Intravilan	Suprafața (mp)	Tarla	Parcelă	Nr. topo	Observații / Referințe
1	vie	NU	1.672	6	104/13	-	

Lungime Segmente

1) Valorile lungimilor segmentelor sunt obținute din proiecție în plan.

Punct început	X / Y	Punct sfârșit	X / Y	Lungime segment (** (m)
1	614.427,15 392.345,673	2	614.425,674 392.347,398	2.271
2	614.425,674 392.347,398	3	614.032,089 392.188,096	424.601
3	614.032,089 392.188,096	4	613.660,524 392.036,495	401.302
4	613.660,524 392.036,495	5	613.661,042 392.035,284	1.318
5	613.661,042 392.035,284	1	614.427,15 392.345,673	826.598

**** Lungimile segmentelor sunt determinate în planul de proiecție Stereo 70 și sunt rotunjite la 1 milimetru.**

***** Distanța dintre puncte este formată din segmente cumulate ce sunt mai mici decât valoarea 1 milimetru.**

**DATE DESPRE IMOBILUL NR. 1724**

Oficiul de Cadastru și Publicitate Imobiliară PRAHOVA
Biroul de Cadastru și Publicitate Imobiliară Ploiești

A. Partea I. Descrierea imobilului

TEREN Extravilan

Adresa: Jud. Prahova

Nr. Crt	Nr cadastral Nr. topografic	Suprafața* (mp)	Observații / Referințe
A1		2.034	Sector cadastral:5 Teren neimprejmuit;

B. Partea II. Proprietari și acte

Inscrieri privitoare la dreptul de proprietate și alte drepturi reale	Referințe
/	
Act Administrativ nr. 29, din 13/03/1996 emis de CONSILIUL LOCAL MIZIL;	
B1	A1
Intabulare, drept de PROPRIETATE, dobandit prin Lege, cota actuala 1/1 1) ORAȘ MIZIL , CIF:15562570	

C. Partea III. SARCINI .

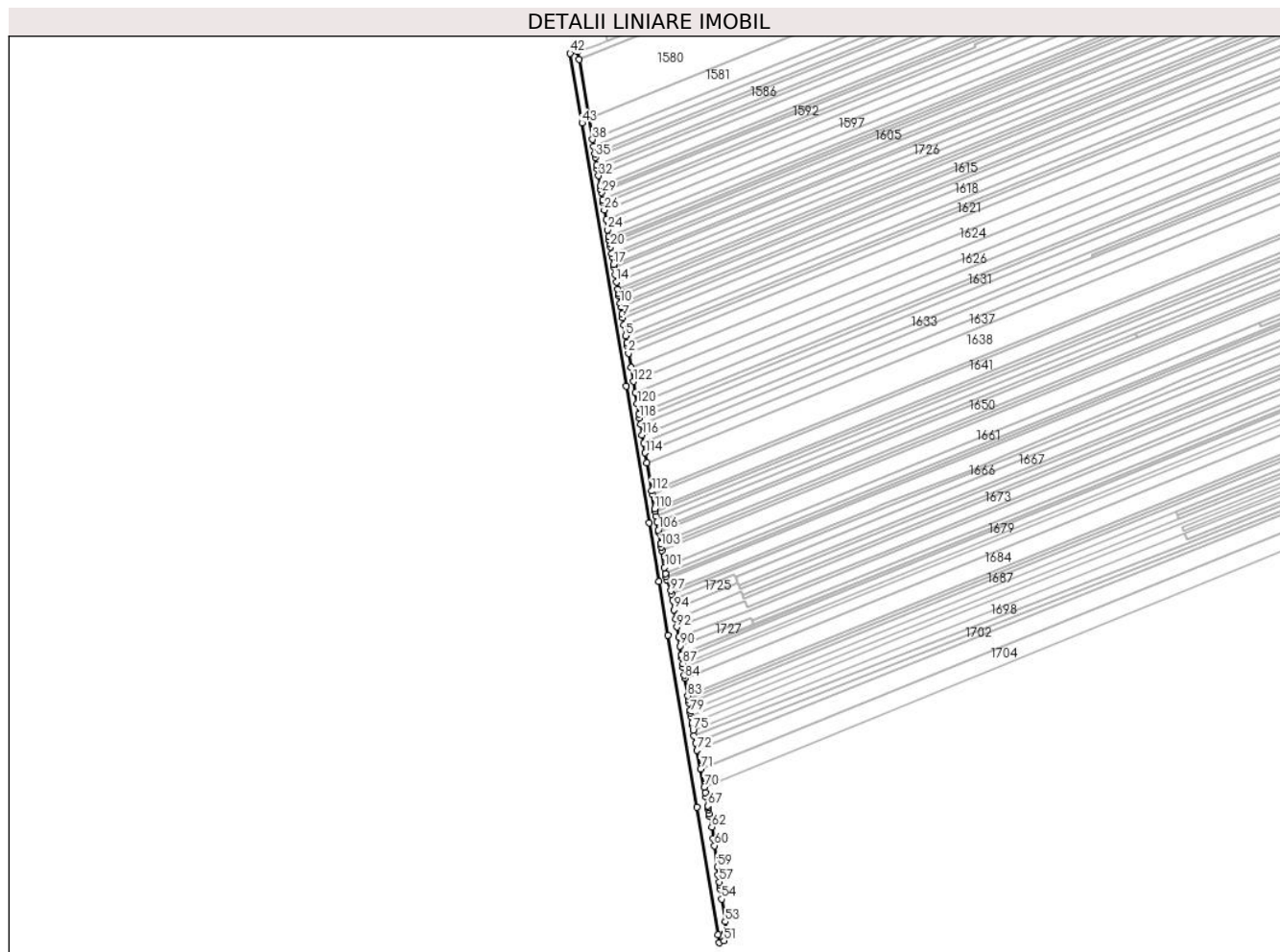
Inscrieri privind dezmembramintele dreptului de proprietate, drepturi reale de garanție și sarcini	Referințe
NU SUNT	

Anexa Nr. 1 La Partea I

Teren

Nr cadastral	Suprafața (mp)*	Observații / Referințe
	2.034	

* Suprafața este determinată în planul de proiecție Stereo 70.



Date referitoare la teren

Crt	Categorie folosință	Intravilan	Suprafața (mp)	Tarla	Parcelă	Nr. topo	Observații / Referințe
1	drum	NU	2.034	5;6	De82, De84	-	De82, De84

Lungime Segmente

1) Valorile lungimilor segmentelor sunt obținute din proiecție în plan.

Punct început	X / Y	Punct sfârșit	X / Y	Lungime segment
1	613.444,287 392.321,192	2	613.443,05 392.328,435	7.348
4	613.442,152 392.333,771	5	613.441,544 392.337,384	3.663
7	613.440,019 392.346,492	8	613.439,707 392.348,35	1.884
10	613.438,794 392.353,813	11	613.438,181 392.357,447	3.685
13	613.437,569 392.361,081	14	613.436,966 392.364,666	3.635
16	613.435,744 392.371,917	17	613.435,445 392.373,696	1.804
2	613.443,05 392.328,435	3	613.442,444 392.332,04	3.656
5	613.441,544 392.337,384	6	613.440,624 392.342,845	5.538
8	613.439,707 392.348,35	9	613.439,092 392.352,004	3.706
11	613.438,181 392.357,447	12	613.437,878 392.359,249	1.827
14	613.436,966 392.364,666	15	613.436,36 392.368,262	3.647
17	613.435,445 392.373,696	18	613.434,851 392.377,226	3.58
3	613.442,444 392.332,04	4	613.442,152 392.333,771	1.756
6	613.440,624 392.342,845	7	613.440,019 392.346,492	3.697
9	613.439,092 392.352,004	10	613.438,794 392.353,813	1.833
12	613.437,878 392.359,249	13	613.437,569 392.361,081	1.858
15	613.436,36 392.368,262	16	613.435,744 392.371,917	3.707
18	613.434,851 392.377,226	19	613.434,55 392.379,011	1.81

Punct început	X / Y	Punct sfârşit	X / Y	Lungime segment	Punct început	X / Y	Punct sfârşit	X / Y	Lungime segment	Punct început	X / Y	Punct sfârşit	X / Y	Lungime segment
19	613.434,55 392.379,011	20	613.433,962 392.382,502	3.54	20	613.433,962 392.382,502	21	613.433,665 392.384,264	1.787	21	613.433,665 392.384,264	22	613.433,365 392.386,041	1.802
22	613.433,365 392.386,041	23	613.433,079 392.387,743	1.726	23	613.433,079 392.387,743	24	613.432,486 392.391,262	3.569	24	613.432,486 392.391,262	25	613.431,624 392.396,379	5.189
25	613.431,624 392.396,379	26	613.430,79 392.401,331	5.022	26	613.430,79 392.401,331	27	613.430,181 392.404,946	3.666	27	613.430,181 392.404,946	28	613.429,892 392.406,664	1.742
28	613.429,892 392.406,664	29	613.429,309 392.410,123	3.508	29	613.429,309 392.410,123	30	613.429,017 392.411,861	1.762	30	613.429,017 392.411,861	31	613.428,727 392.413,579	1.742
31	613.428,727 392.413,579	32	613.427,85 392.418,784	5.278	32	613.427,85 392.418,784	33	613.427,238 392.422,42	3.688	33	613.427,238 392.422,42	34	613.426,952 392.424,118	1.722
34	613.426,952 392.424,118	35	613.426,26 392.428,226	4.165	35	613.426,26 392.428,226	36	613.425,956 392.430,033	1.832	36	613.425,956 392.430,033	37	613.425,348 392.433,644	3.662
37	613.425,348 392.433,644	38	613.424,735 392.437,282	3.689	38	613.424,735 392.437,282	39	613.422,912 392.448,102	10.972	39	613.422,912 392.448,102	40	613.417,884 392.477,954	30.272
40	613.417,884 392.477,954	41	613.417,125 392.482,089	4.205	41	613.417,125 392.482,089	42	613.413,319 392.481,14	3.922	42	613.413,319 392.481,14	43	613.419,323 392.445,663	35.981
43	613.419,323 392.445,663	44	613.441,828 392.311,562	135.976	44	613.441,828 392.311,562	45	613.453,575 392.241,941	70.605	45	613.453,575 392.241,941	46	613.458,589 392.212,142	30.217
46	613.458,589 392.212,142	47	613.463,174 392.184,896	27.63	47	613.463,174 392.184,896	48	613.477,851 392.097,244	88.872	48	613.477,851 392.097,244	49	613.488,793 392.032,385	65.776
49	613.488,793 392.032,385	50	613.489,494 392.028,234	4.209	50	613.489,494 392.028,234	51	613.491,837 392.029,173	2.524	51	613.491,837 392.029,173	52	613.492,323 392.033,225	4.081
52	613.492,323 392.033,225	53	613.492,402 392.038,943	5.719	53	613.492,402 392.038,943	54	613.490,601 392.050,448	11.645	54	613.490,601 392.050,448	55	613.489,86 392.055,52	5.125
55	613.489,86 392.055,52	56	613.489,552 392.057,643	2.145	56	613.489,552 392.057,643	57	613.489,345 392.059,176	1.547	57	613.489,345 392.059,176	58	613.488,84 392.062,944	3.802
58	613.488,84 392.062,944	59	613.488,323 392.066,762	3.853	59	613.488,323 392.066,762	60	613.486,895 392.077,686	11.017	60	613.486,895 392.077,686	61	613.486,39 392.081,411	3.759
61	613.486,39 392.081,411	62	613.485,521 392.087,179	5.833	62	613.485,521 392.087,179	63	613.484,526 392.092,589	5.5	63	613.484,526 392.092,589	64	613.484,246 392.093,98	1.419
64	613.484,246 392.093,98	65	613.483,92 392.095,946	1.993	65	613.483,92 392.095,946	66	613.483,76 392.097,042	1.108	66	613.483,76 392.097,042	67	613.483,644 392.097,861	0.827
67	613.483,644 392.097,861	68	613.482,642 392.102,672	4.914	68	613.482,642 392.102,672	69	613.482,217 392.104,617	1.991	69	613.482,217 392.104,617	70	613.481,714 392.107,58	3.005
70	613.481,714 392.107,58	71	613.479,912 392.116,832	9.426	71	613.479,912 392.116,832	72	613.478,079 392.126,209	9.555	72	613.478,079 392.126,209	73	613.477,381 392.129,827	3.684
73	613.477,381 392.129,827	74	613.476,565 392.133,633	3.893	74	613.476,565 392.133,633	75	613.476,032 392.136,485	2.901	75	613.476,032 392.136,485	76	613.475,619 392.139,252	2.798
76	613.475,619 392.139,252	77	613.475,495 392.140,027	0.784	77	613.475,495 392.140,027	78	613.474,953 392.143,422	3.438	78	613.474,953 392.143,422	79	613.474,648 392.145,333	1.936
79	613.474,648 392.145,333	80	613.474,44 392.146,634	1.318	80	613.474,44 392.146,634	81	613.473,868 392.150,217	3.628	81	613.473,868 392.150,217	82	613.473,584 392.151,992	1.798
82	613.473,584 392.151,992	83	613.473,278 392.153,913	1.945	83	613.473,278 392.153,913	84	613.471,821 392.162,95	9.154	84	613.471,821 392.162,95	85	613.471,587 392.164,503	1.571
85	613.471,587 392.164,503	86	613.471,004 392.168,598	4.136	86	613.471,004 392.168,598	87	613.470,744 392.170,419	1.84	87	613.470,744 392.170,419	88	613.470,315 392.173,396	3.008
88	613.470,315 392.173,396	89	613.470,087 392.174,778	1.401	89	613.470,087 392.174,778	90	613.469,329 392.179,369	4.653	90	613.469,329 392.179,369	91	613.468,572 392.183,96	4.653
91	613.468,572 392.183,96	92	613.467,749 392.188,944	5.051	92	613.467,749 392.188,944	93	613.467,07 392.193,054	4.166	93	613.467,07 392.193,054	94	613.466,299 392.197,73	4.74
94	613.466,299 392.197,73	95	613.465,505 392.202,539	4.874	95	613.465,505 392.202,539	96	613.464,962 392.205,824	3.33	96	613.464,962 392.205,824	97	613.464,697 392.207,431	1.629
97	613.464,697 392.207,431	98	613.462,484 392.213,094	6.08	98	613.462,484 392.213,094	99	613.462,204 392.214,756	1.685	99	613.462,204 392.214,756	100	613.461,949 392.216,276	1.542
100	613.461,949 392.216,276	101	613.461,427 392.219,374	3.142	101	613.461,427 392.219,374	102	613.459,971 392.228,024	8.771	102	613.459,971 392.228,024	103	613.459,66 392.229,874	1.876
103	613.459,66 392.229,874	104	613.459,387 392.231,496	1.645	104	613.459,387 392.231,496	105	613.458,462 392.236,993	5.575	105	613.458,462 392.236,993	106	613.458,226 392.238,395	1.422
106	613.458,226 392.238,395	107	613.457,558 392.242,364	4.025	107	613.457,558 392.242,364	108	613.457,019 392.245,566	3.247	108	613.457,019 392.245,566	109	613.456,624 392.247,908	2.375
109	613.456,624 392.247,908	110	613.456,419 392.249,128	1.237	110	613.456,419 392.249,128	111	613.455,18 392.256,49	7.465	111	613.455,18 392.256,49	112	613.454,883 392.258,256	1.791
112	613.454,883 392.258,256	113	613.452,455 392.272,68	14.627	113	613.452,455 392.272,68	114	613.451,617 392.277,659	5.049	114	613.451,617 392.277,659	115	613.450,764 392.282,726	5.138
115	613.450,764 392.282,726	116	613.450,076 392.286,816	4.148	116	613.450,076 392.286,816	117	613.449,181 392.292,131	5.39	117	613.449,181 392.292,131	118	613.448,622 392.295,454	3.369

Punct început	X / Y	Punct sfârşit	X / Y	Lungime segment	Punct început	X / Y	Punct sfârşit	X / Y	Lungime segment	Punct început	X / Y	Punct sfârşit	X / Y	Lungime segment
118	613.448,622 392.295,454	119	613.448,255 392.297,631	2.208	119	613.448,255 392.297,631	120	613.447,378 392.302,843	5.286	120	613.447,378 392.302,843	121	613.446,454 392.308,33	5.563
121	613.446,454 392.308,33	122	613.445,496 392.314,012	5.762	122	613.445,496 392.314,012	1	613.444,287 392.321,192	7.281					

** Lungimile segmentelor sunt determinate în planul de proiecție Stereo 70 și sunt rotunjite la 1 milimetru.

*** Distanța dintre puncte este formată din segmente cumulate ce sunt mai mici decât valoarea 1 milimetru.

**DATE DESPRE IMOBILUL NR. 1725**

Oficiul de Cadastru și Publicitate Imobiliară PRAHOVA
Biroul de Cadastru și Publicitate Imobiliară Ploiești

A. Partea I. Descrierea imobilului

TEREN Extravilan

Adresa: Jud. Prahova

Nr. Crt	Nr cadastral Nr. topografic	Suprafața* (mp)	Observații / Referințe
A1		165	Sector cadastral:5 Teren neimprejmuit;

B. Partea II. Proprietari și acte

Inscrieri privitoare la dreptul de proprietate și alte drepturi reale	Referințe
/	
Act Administrativ nr. 61015, din 05/09/1996 emis de CJPSDPAT (titlu de proprietate);	
B1	A1
Intabulare, drept de PROPRIETATE, dobandit prin Reconstituire, cota actuala 1/1 1) IONESCU TIBERIU	

C. Partea III. SARCINI .

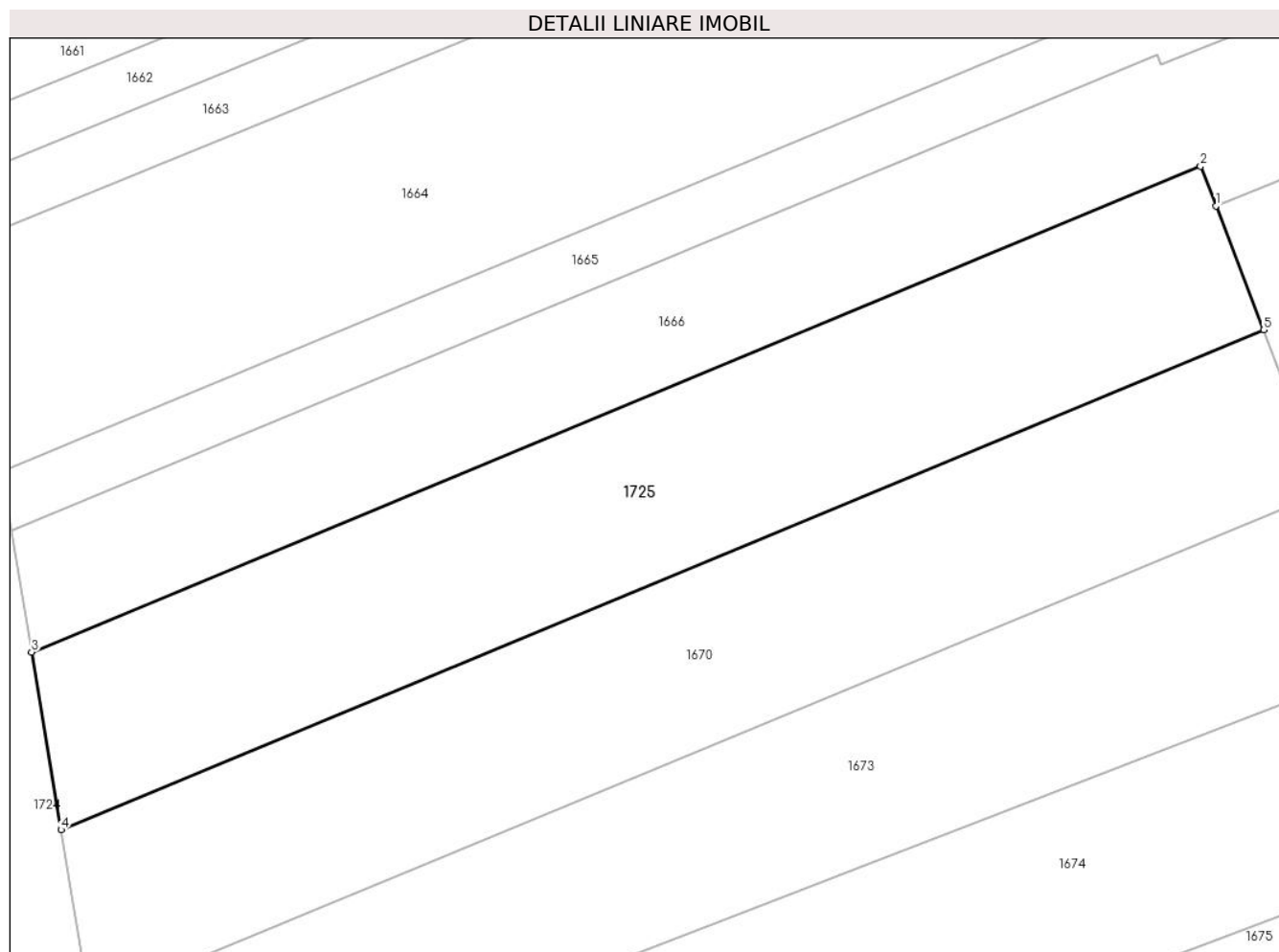
Inscrieri privind dezmembramintele dreptului de proprietate, drepturi reale de garanție și sarcini	Referințe
NU SUNT	

Anexa Nr. 1 La Partea I

Teren

Nr cadastral	Suprafața (mp)*	Observații / Referințe
	165	

* Suprafața este determinată în planul de proiecție Stereo 70.



Date referitoare la teren

Crt	Categorie folosință	Intra vilan	Suprafața (mp)	Tarla	Parcelă	Nr. topo	Observații / Referințe
1	arabil	NU	165	5	87/7	-	

Lungime Segmente

1) Valorile lungimilor segmentelor sunt obținute din proiecție în plan.

Punct început	X / Y	Punct sfârșit	X / Y	Lungime segment (** (m)
1	613.497,572 392.214,612	2	613.497,156 392.215,687	1.153
2	613.497,156 392.215,687	3	613.465,505 392.202,539	34.273
3	613.465,505 392.202,539	4	613.466,299 392.197,73	4.874
4	613.466,299 392.197,73	5	613.498,869 392.211,26	35.269
5	613.498,869 392.211,26	1	613.497,572 392.214,612	3.594

**** Lungimile segmentelor sunt determinate în planul de proiecție Stereo 70 și sunt rotunjite la 1 milimetru.**

***** Distanța dintre puncte este formată din segmente cumulate ce sunt mai mici decât valoarea 1 milimetru.**

**DATE DESPRE IMOBILUL NR. 1726**

Oficiul de Cadastru și Publicitate Imobiliară PRAHOVA
Biroul de Cadastru și Publicitate Imobiliară Ploiești

A. Partea I. Descrierea imobilului

TEREN Extravilan

Adresa: Jud. Prahova

Nr. Crt	Nr cadastral Nr. topografic	Suprafața* (mp)	Observații / Referințe
A1	21674	2.815	Sector cadastral:5 Teren neimprejmuit; IMOBIL INSCRIS IN CF SPORADIC 21674

B. Partea II. Proprietari și acte

Inscrieri privitoare la dreptul de proprietate și alte drepturi reale		Referințe
/		
Act Notarial nr. 1829, din 07/06/2022 emis de NP Dan Oliviu Vasilica (contract de vanzare-cumparare);		
B1	Intabulare, drept de PROPRIETATE, dobandit prin Conventie, cota actuala 1/1 1) COSTACHE GHEORGHE 2) COSTACHE LENUȚA	A1

C. Partea III. SARCINI .


Inscrieri privind dezmembramintele dreptului de proprietate, drepturi reale de garanție și sarcini	Referințe
NU SUNT	

Anexa Nr. 1 La Partea I

Teren

Nr cadastral	Suprafața (mp)*	Observații / Referințe
21674	2.815	IMOBIL INSCRIS IN CF SPORADIC 21674

* Suprafața este determinată în planul de proiecție Stereo 70.



Date referitoare la teren

Crt	Categorie folosință	Intra vilan	Suprafața (mp)	Tarla	Parcelă	Nr. topo	Observații / Referințe
1	vie	NU	2.815	5	81/51	-	

Lungime Segmente

1) Valorile lungimilor segmentelor sunt obținute din proiecție în plan.

Punct început	X / Y	Punct sfârșit	X / Y	Lungime segment (** (m)
1	613.436,966 392.364,666	2	614.170,344 392.663,678	791.993
2	614.170,344 392.663,678	3	614.167,97 392.666,553	3.729
3	614.167,97 392.666,553	4	613.436,36 392.368,262	790.083
4	613.436,36 392.368,262	1	613.436,966 392.364,666	3.647

** Lungimile segmentelor sunt determinate în planul de proiecție Stereo 70 și sunt rotunjite la 1 milimetru.

***** Distanţa dintre puncte este formată din segmente cumulate ce sunt mai mici decât valoarea 1 milimetru.**

**DATE DESPRE IMOBILUL NR. 1727**

Oficiul de Cadastru și Publicitate Imobiliară PRAHOVA
Biroul de Cadastru și Publicitate Imobiliară Ploiești

A. Partea I. Descrierea imobilului

TEREN Extravilan

Adresa: Jud. Prahova

Nr. Crt	Nr cadastral Nr. topografic	Suprafața* (mp)	Observații / Referințe
A1		158	Sector cadastral:5 Teren neimprejmuit; TEREN LA DISPOZITIA C.L.F.F- REZERVA

B. Partea II. Proprietari și acte

Inscrieri privitoare la dreptul de proprietate și alte drepturi reale		Referințe
/		
Act Normativ nr. 7, din 13/03/1996 emis de PARLAMENTUL ROMÂNIEI (lege);		
B1	Intabulare, drept de PROPRIETATE, dobandit prin Lege, cota actuala 1/1 1) NEIDENTIFICAT NEIDENTIFICAT	A1
B2	Se noteaza PROPRIETAR NEIDENTIFICAT, rezerva comisiei locale de fod funciar - conform art 13, alin 14 1) NEIDENTIFICAT NEIDENTIFICAT	A1

C. Partea III. SARCINI .

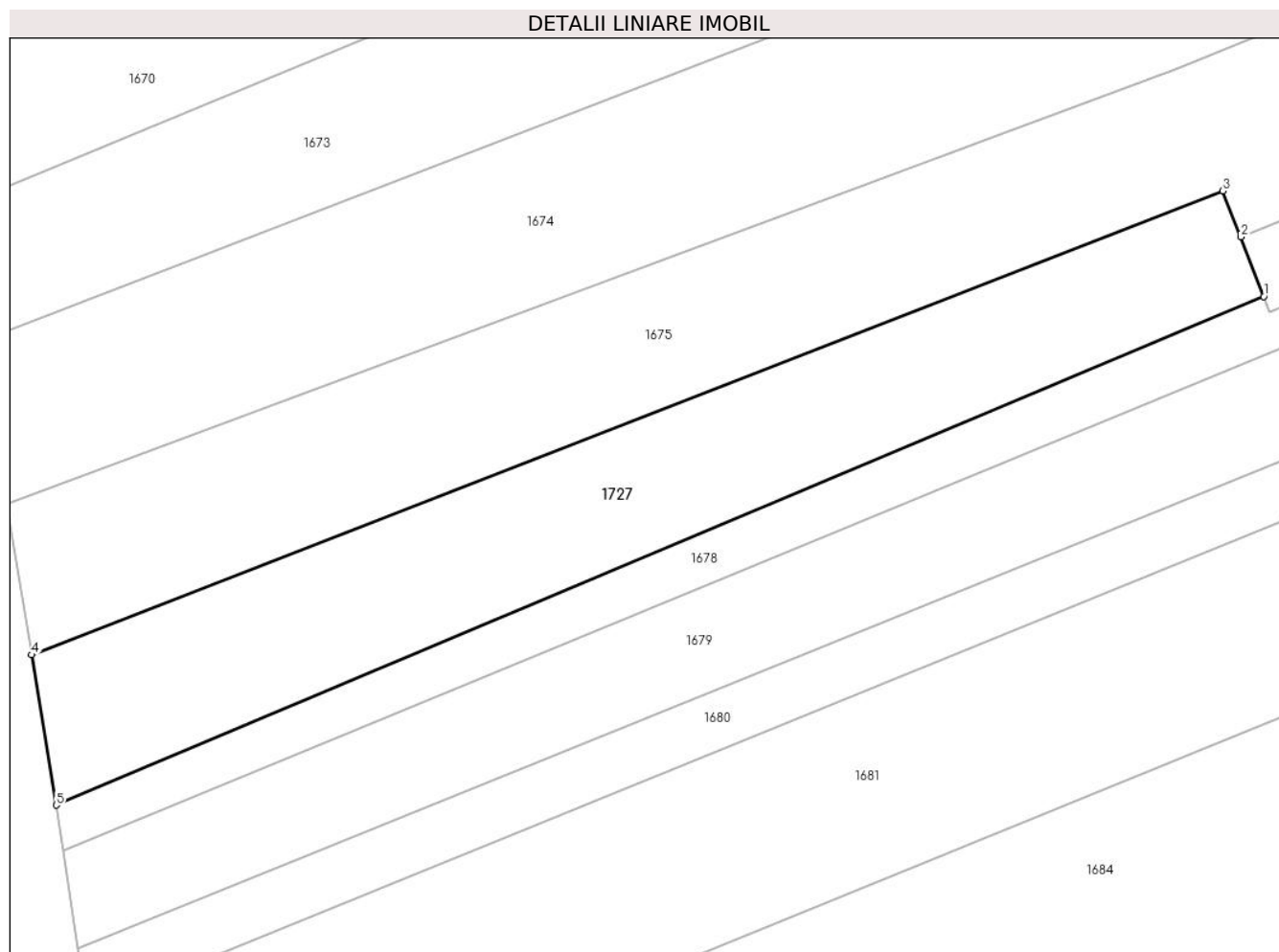
Inscrieri privind dezmembramintele dreptului de proprietate, drepturi reale de garanție și sarcini	Referințe
NU SUNT	

Anexa Nr. 1 La Partea I

Teren

Nr cadastral	Suprafața (mp)*	Observații / Referințe
	158	TEREN LA DISPOZITIA C.L.F.F- REZERVA

* Suprafața este determinată în planul de proiecție Stereo 70.



Date referitoare la teren

Crt	Categorie folosință	Intravilan	Suprafața (mp)	Tarla	Parcelă	Nr. topo	Observații / Referințe
1	arabil	NU	158	6	87/2	-	

Lungime Segmente

1) Valorile lungimilor segmentelor sunt obținute din proiecție în plan.

Punct început	X / Y	Punct sfârșit	X / Y	Lungime segment (** (m)
1	613.506,974 392.190,309	2	613.506,272 392.192,131	1.952
2	613.506,272 392.192,131	3	613.505,728 392.193,536	1.507
3	613.505,728 392.193,536	4	613.469,329 392.179,369	39.059
4	613.469,329 392.179,369	5	613.470,087 392.174,778	4.653
5	613.470,087 392.174,778	1	613.506,974 392.190,309	40.023

**** Lungimile segmentelor sunt determinate în planul de proiecție Stereo 70 și sunt rotunjite la 1 milimetru.**

***** Distanța dintre puncte este formată din segmente cumulate ce sunt mai mici decât valoarea 1 milimetru.**

**DATE DESPRE IMOBILUL NR. 1728**

Oficiul de Cadastru și Publicitate Imobiliară PRAHOVA
Biroul de Cadastru și Publicitate Imobiliară Ploiești

A. Partea I. Descrierea imobilului

TEREN Extravilan

Adresa: Jud. Prahova

Nr. Crt	Nr cadastral Nr. topografic	Suprafața* (mp)	Observații / Referințe
A1		2.783	Sector cadastral:5 Teren neimprejmuit;

B. Partea II. Proprietari și acte

Inscrieri privitoare la dreptul de proprietate și alte drepturi reale	Referințe
/	
Act Administrativ nr. 29, din 13/03/1996 emis de CONSILIUL LOCAL MIZIL;	
B1	A1
Intabulare, drept de PROPRIETATE, dobândit prin Lege, cota actuala 1/1 1) ORAȘ MIZIL , CIF:15562570	

C. Partea III. SARCINI .


Inscrieri privind dezmembramintele dreptului de proprietate, drepturi reale de garanție și sarcini	Referințe
NU SUNT	

Anexa Nr. 1 La Partea I

Teren

Nr cadastral	Suprafața (mp)*	Observații / Referințe
	2.783	

* Suprafața este determinată în planul de proiecție Stereo 70.



Date referitoare la teren

Crt	Categorie folosință	Intravilan	Suprafața (mp)	Tarla	Parcelă	Nr. topo	Observații / Referințe
1	drum	NU	2.783	6	De85	-	

Lungime Segmente

1) Valorile lungimilor segmentelor sunt obținute din proiecție în plan.

Punct început	X / Y	Punct sfârșit	X / Y	Lungime segment
1	613.767,967 392.142,65	2	613.769,205 392.143,136	1.33
4	613.888,533 392.191,786	5	614.383,028 392.393,232	533.953
7	614.346,144 392.382,041	8	614.293,637 392.360,114	56.901
10	614.256,073 392.344,878	11	614.234,322 392.335,994	23.495
13	614.181,235 392.314,105	14	614.130,437 392.292,6	55.162
16	614.088,95 392.276,109	17	614.049,836 392.260,265	42.201
2	613.769,205 392.143,136	3	613.884,177 392.189,998	124.155
5	614.383,028 392.393,232	6	614.379,115 392.396,309	4.978
8	614.293,637 392.360,114	9	614.259,529 392.346,205	36.835
11	614.234,322 392.335,994	12	614.209,171 392.325,561	27.229
14	614.130,437 392.292,6	15	614.127,636 392.291,759	2.925
17	614.049,836 392.260,265	18	614.009,882 392.243,528	43.318
3	613.884,177 392.189,998	4	613.888,533 392.191,786	4.709
6	614.379,115 392.396,309	7	614.346,144 392.382,041	35.926
9	614.259,529 392.346,205	10	614.256,073 392.344,878	3.702
12	614.209,171 392.325,561	13	614.181,235 392.314,105	30.194
15	614.127,636 392.291,759	16	614.088,95 392.276,109	41.731
18	614.009,882 392.243,528	19	614.006,194 392.242,178	3.927

Punct început	X / Y	Punct sfârșit	X / Y	Lungime segment	Punct început	X / Y	Punct sfârșit	X / Y	Lungime segment	Punct început	X / Y	Punct sfârșit	X / Y	Lungime segment
19	614.006,194 392.242,178	20	613.981,98 392.232,299	26.15 2	20	613.981,98 392.232,299	21	613.954,543 392.220,923	29.70 2	21	613.954,543 392.220,923	22	613.925,646 392.209,194	31.18 6
22	613.925,646 392.209,194	23	613.888,04 392.193,713	40.66 8	23	613.888,04 392.193,713	24	613.883,406 392.191,77	5.025	24	613.883,406 392.191,77	25	613.844,895 392.176,434	41.45 2
25	613.844,895 392.176,434	26	613.800,116 392.157,813	48.49 6	26	613.800,116 392.157,813	27	613.768,045 392.145,174	34.47 1	27	613.768,045 392.145,174	28	613.765,65 392.144,326	2.541
28	613.765,65 392.144,326	29	613.745,912 392.136,179	21.35 4	29	613.745,912 392.136,179	30	613.719,6 392.125,108	28.54 6	30	613.719,6 392.125,108	31	613.684,245 392.110,974	38.07 6
31	613.684,245 392.110,974	32	613.636,173 392.091,592	51.83 2	32	613.636,173 392.091,592	33	613.634,048 392.090,685	2.311	33	613.634,048 392.090,685	34	613.604,41 392.078,164	32.17 4
34	613.604,41 392.078,164	35	613.560,817 392.059,391	47.46 4	35	613.560,817 392.059,391	36	613.547,372 392.053,834	14.54 8	36	613.547,372 392.053,834	37	613.530,514 392.048,607	17.65
37	613.530,514 392.048,607	38	613.513,184 392.043,952	17.94 4	38	613.513,184 392.043,952	39	613.492,323 392.033,225	23.45 7	39	613.492,323 392.033,225	40	613.491,837 392.029,173	4.081
40	613.491,837 392.029,173	41	613.491,8 392.028,87	0.305	41	613.491,8 392.028,87	42	613.492,012 392.027,77	1.121	42	613.492,012 392.027,77	43	613.635,004 392.086,811	154.7 02
43	613.635,004 392.086,811	44	613.637,487 392.087,807	2.675	44	613.637,487 392.087,807	1	613.767,967 392.142,65	141.5 38					

** Lungimile segmentelor sunt determinate în planul de proiecție Stereo 70 și sunt rotunjite la 1 milimetru.

*** Distanța dintre puncte este formată din segmente cumulate ce sunt mai mici decât valoarea 1 milimetru.

**DATE DESPRE IMOBILUL NR. 1729**

Oficiul de Cadastru și Publicitate Imobiliară PRAHOVA
Biroul de Cadastru și Publicitate Imobiliară Ploiești

A. Partea I. Descrierea imobilului

TEREN Extravilan

Adresa: Jud. Prahova

Nr. Crt	Nr cadastral Nr. topografic	Suprafața* (mp)	Observații / Referințe
A1		3.370	Sector cadastral:5 Teren neimprejmuit;

B. Partea II. Proprietari și acte

Inscrieri privitoare la dreptul de proprietate și alte drepturi reale	Referințe
/	
Act Administrativ nr. 61037, din 11/09/1996 emis de CJPSDPAT (titlu de proprietate);	
B1	A1
Intabulare, drept de PROPRIETATE, dobandit prin Reconstituire, cota actuala 1/1 1) GRIGORESCU ALEXANDRU	

C. Partea III. SARCINI .


Inscrieri privind dezmembramintele dreptului de proprietate, drepturi reale de garanție și sarcini	Referințe
NU SUNT	

Anexa Nr. 1 La Partea I

Teren

Nr cadastral	Suprafața (mp)*	Observații / Referințe
	3.370	

* Suprafața este determinată în planul de proiecție Stereo 70.



Date referitoare la teren

Crt	Categorie folosință	Intra vilan	Suprafața (mp)	Tarla	Parcelă	Nr. topo	Observații / Referințe
1	vie	NU	3.370	6	104/1	-	

Lungime Segmente

1) Valorile lungimilor segmentelor sunt obținute din proiecție în plan.

Punct început	X / Y	Punct sfârșit	X / Y	Lungime segment (** (m)
1	614.386,275 392.391,045	2	614.383,028 392.393,232	3.915
2	614.383,028 392.393,232	3	613.888,533 392.191,786	533.953
3	613.888,533 392.191,786	4	613.884,177 392.189,998	4.709
4	613.884,177 392.189,998	5	613.769,205 392.143,136	124.155
5	613.769,205 392.143,136	6	613.767,967 392.142,65	1.33

Punct început	X / Y	Punct sfârșit	X / Y	Lungime segment (** (m)
6	613.767,967 392.142,65	7	613.637,487 392.087,807	141.538
7	613.637,487 392.087,807	8	613.639,192 392.084,389	3.82
8	613.639,192 392.084,389	1	614.386,275 392.391,045	807.571

** Lungimile segmentelor sunt determinate în planul de proiecție Stereo 70 și sunt rotunjite la 1 milimetru.

*** Distanța dintre puncte este formată din segmente cumulate ce sunt mai mici decât valoarea 1 milimetru.

**DATE DESPRE IMOBILUL NR. 1730**

Oficiul de Cadastru și Publicitate Imobiliară PRAHOVA
Biroul de Cadastru și Publicitate Imobiliară Ploiești

A. Partea I. Descrierea imobilului

Nr. CF vechi:431
Nr. cadastral vechi:496
Nr. topografic:21683

TEREN Extravilan

Adresa: Jud. Prahova

Nr. Crt	Nr cadastral Nr. topografic	Suprafața* (mp)	Observații / Referințe
A1	21683	3.364	Sector cadastral:5 Teren neimprejmuit; IMOBIL INSCRIS IN CF SPORADIC 21683

B. Partea II. Proprietari și acte

Inscrieri privitoare la dreptul de proprietate și alte drepturi reale		Referințe
/		
Act Notarial nr. 988, din 21/08/2002 emis de BIN CĂLIN MARIA (contract de vanzare-cumparare);		
B1	Intabulare, drept de PROPRIETATE, dobandit prin Conventie, cota actuala 1/1 1) STOICA VASILE 2) STOICA FLORICA	A1

C. Partea III. SARCINI .

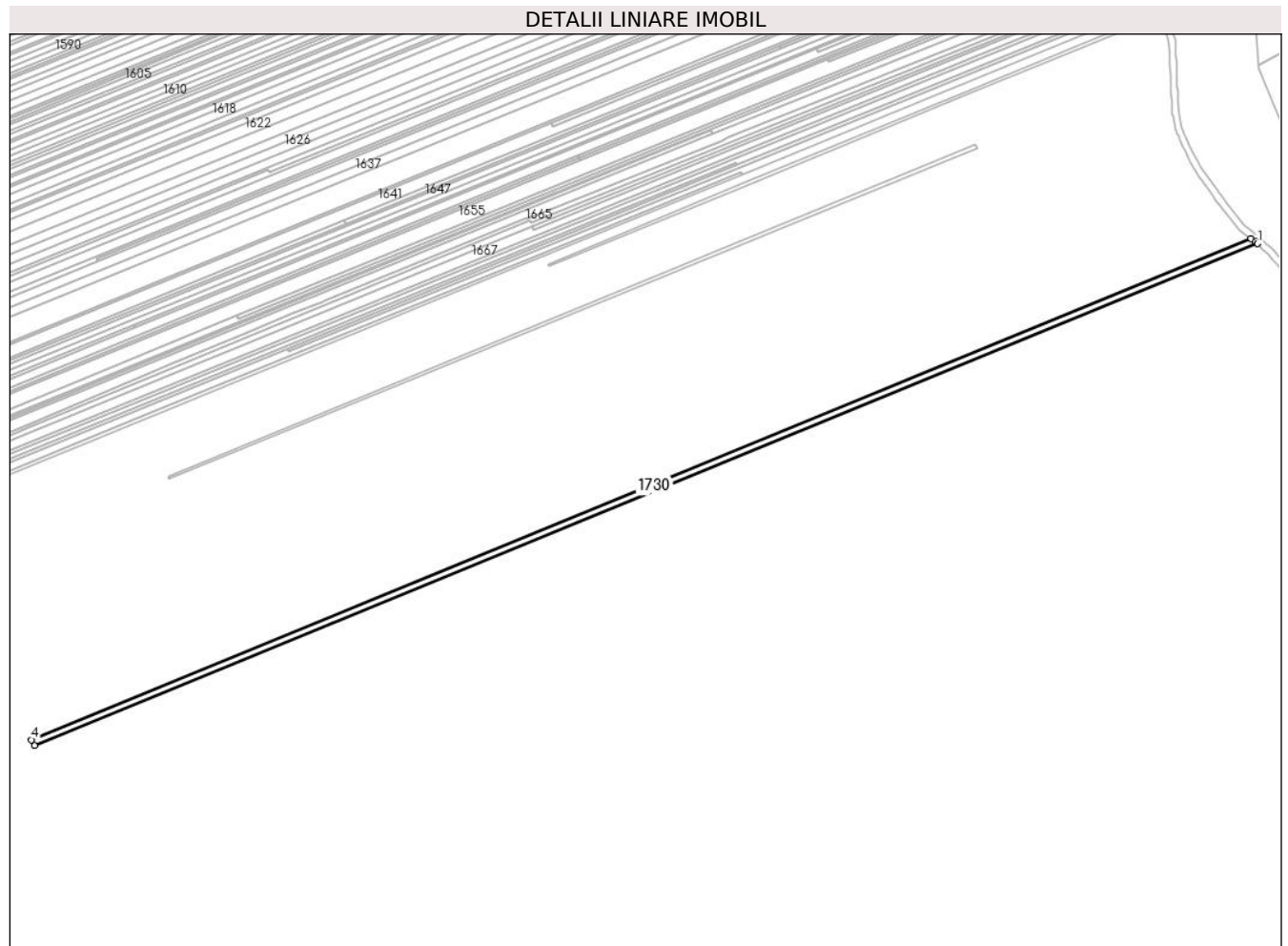
Inscrieri privind dezmembramintele dreptului de proprietate, drepturi reale de garanție și sarcini	Referințe
NU SUNT	

Anexa Nr. 1 La Partea I

Teren

Nr cadastral	Suprafața (mp)*	Observații / Referințe
21683	3.364	IMOBIL INSCRIS IN CF SPORADIC 21683

* Suprafața este determinată în planul de proiecție Stereo 70.



Date referitoare la teren

Crt	Categorie folosință	Intravilan	Suprafața (mp)	Tarla	Parcelă	Nr. topo	Observații / Referințe
1	vie	NU	3.364	6	104/2	-	

Lungime Segmente

1) Valorile lungimilor segmentelor sunt obținute din proiecție în plan.

Punct început	X / Y	Punct sfârșit	X / Y	Lungime segment (** (m)
1	614.390,208 392.387,958	2	614.389,025 392.389,193	1.71
2	614.389,025 392.389,193	3	614.386,275 392.391,045	3.316
3	614.386,275 392.391,045	4	613.639,192 392.084,389	807.571
4	613.639,192 392.084,389	5	613.640,97 392.080,826	3.981
5	613.640,97 392.080,826	1	614.390,208 392.387,958	809.745

**** Lungimile segmentelor sunt determinate în planul de proiecție Stereo 70 și sunt rotunjite la 1 milimetru.**

***** Distanța dintre puncte este formată din segmente cumulate ce sunt mai mici decât valoarea 1 milimetru.**

**DATE DESPRE IMOBILUL NR. 1731**

Oficiul de Cadastru și Publicitate Imobiliară PRAHOVA
Biroul de Cadastru și Publicitate Imobiliară Ploiești

A. Partea I. Descrierea imobilului

TEREN Extravilan

Adresa: Jud. Prahova

Nr. Crt	Nr cadastral Nr. topografic	Suprafața* (mp)	Observații / Referințe
A1		3.370	Sector cadastral:5 Teren neimprejmuit;

B. Partea II. Proprietari și acte

Inscrieri privitoare la dreptul de proprietate și alte drepturi reale	Referințe
/	
Act Notarial nr. 267, din 20/08/2015 emis de BIN CĂLIN MARIA (certificat de mostenitor);	
B1	A1
Intabulare, drept de PROPRIETATE, dobandit prin Succesiune, cota actuala 1/1	
1) CRAIOVEANU EMIL	
2) CRAIOVEANU COSTIN IULIAN	
3) CRAIOVEANU PAULA VOICHIȚA	

C. Partea III. SARCINI .

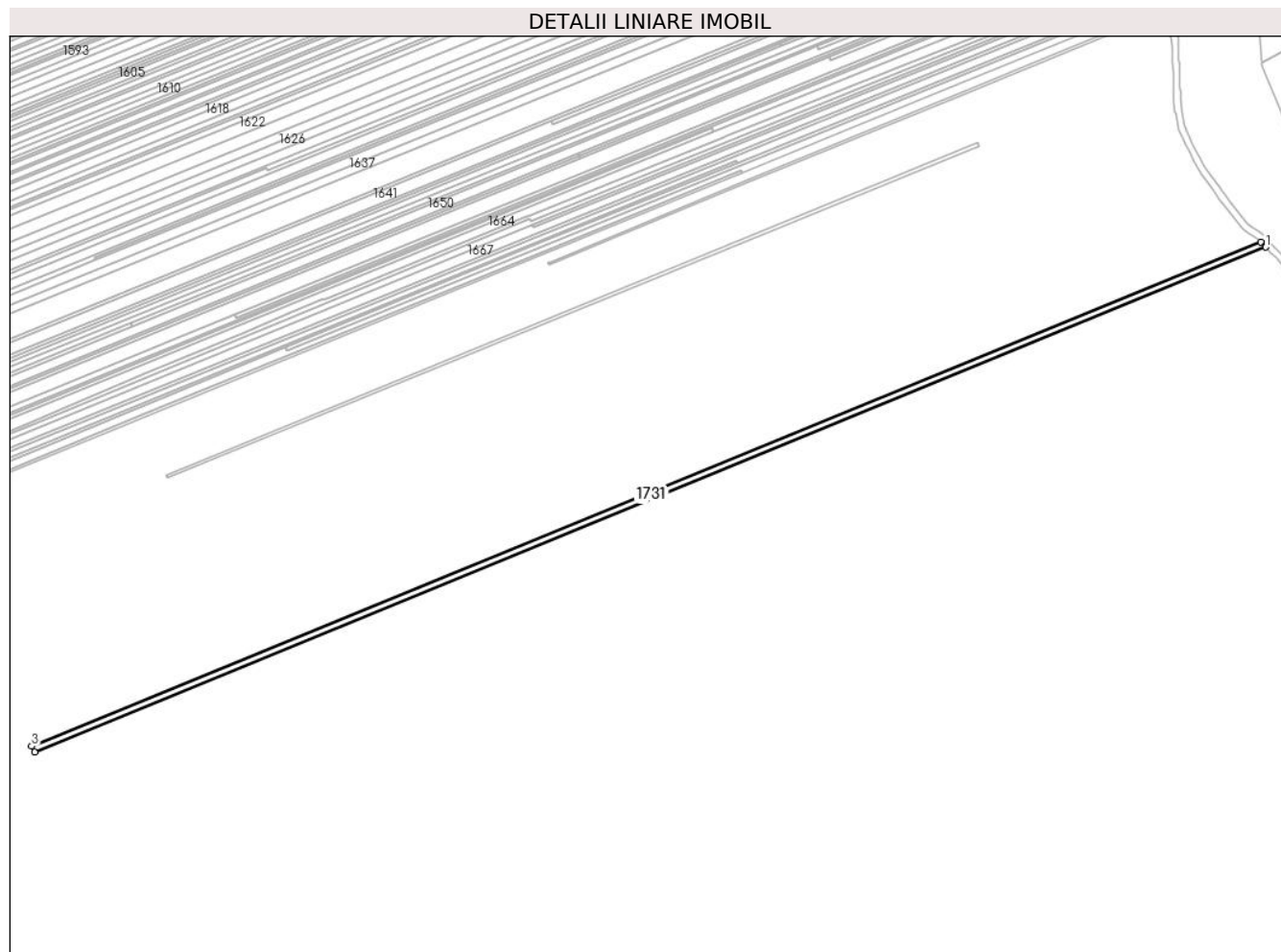
Inscrieri privind dezmembramintele dreptului de proprietate, drepturi reale de garanție și sarcini	Referințe
NU SUNT	

Anexa Nr. 1 La Partea I

Teren

Nr cadastral	Suprafața (mp)*	Observații / Referințe
	3.370	

* Suprafața este determinată în planul de proiecție Stereo 70.



Date referitoare la teren

Crt	Categorie folosință	Intra vilan	Suprafața (mp)	Tarla	Parcelă	Nr. topo	Observații / Referințe
1	vie	NU	3.370	6	104/3	-	

Lungime Segmente

1) Valorile lungimilor segmentelor sunt obținute din proiecție în plan.

Punct început	X / Y	Punct sfârșit	X / Y	Lungime segment (** (m)
1	614.393,325 392.384,7	2	614.390,208 392.387,958	4.509
2	614.390,208 392.387,958	3	613.640,97 392.080,826	809.745
3	613.640,97 392.080,826	4	613.642,815 392.077,13	4.131
4	613.642,815 392.077,13	1	614.393,325 392.384,7	811.089

** Lungimile segmentelor sunt determinate în planul de proiecție Stereo 70 și sunt rotunjite la 1 milimetru.

***** Distanţa dintre puncte este formată din segmente cumulate ce sunt mai mici decât valoarea 1 milimetru.**

**DATE DESPRE IMOBILUL NR. 1732**

Oficiul de Cadastru și Publicitate Imobiliară PRAHOVA
Biroul de Cadastru și Publicitate Imobiliară Ploiești

A. Partea I. Descrierea imobilului

TEREN Extravilan

Nr. topografic:23032

Adresa: Jud. Prahova

Nr. Crt	Nr cadastral Nr. topografic	Suprafața* (mp)	Observații / Referințe
A1	23032	3.370	Sector cadastral:5 Teren neimprejmuit; IMOBIL INSCRIS IN CF SPORADIC 23032

B. Partea II. Proprietari și acte

Inscrieri privitoare la dreptul de proprietate și alte drepturi reale	Referințe
/	
Act Notarial nr. 1844, din 10/06/2019 emis de NP IONIȚA ARISTIȚA ADINA (contract de vânzare-cumparare);	
B1	A1
Intabulare, drept de PROPRIETATE, dobandit prin Conventie, cota actuala 1/1	
1) TOMA CONSTANTIN	
2) TOMA MARIA CORNELIA	

C. Partea III. SARCINI .

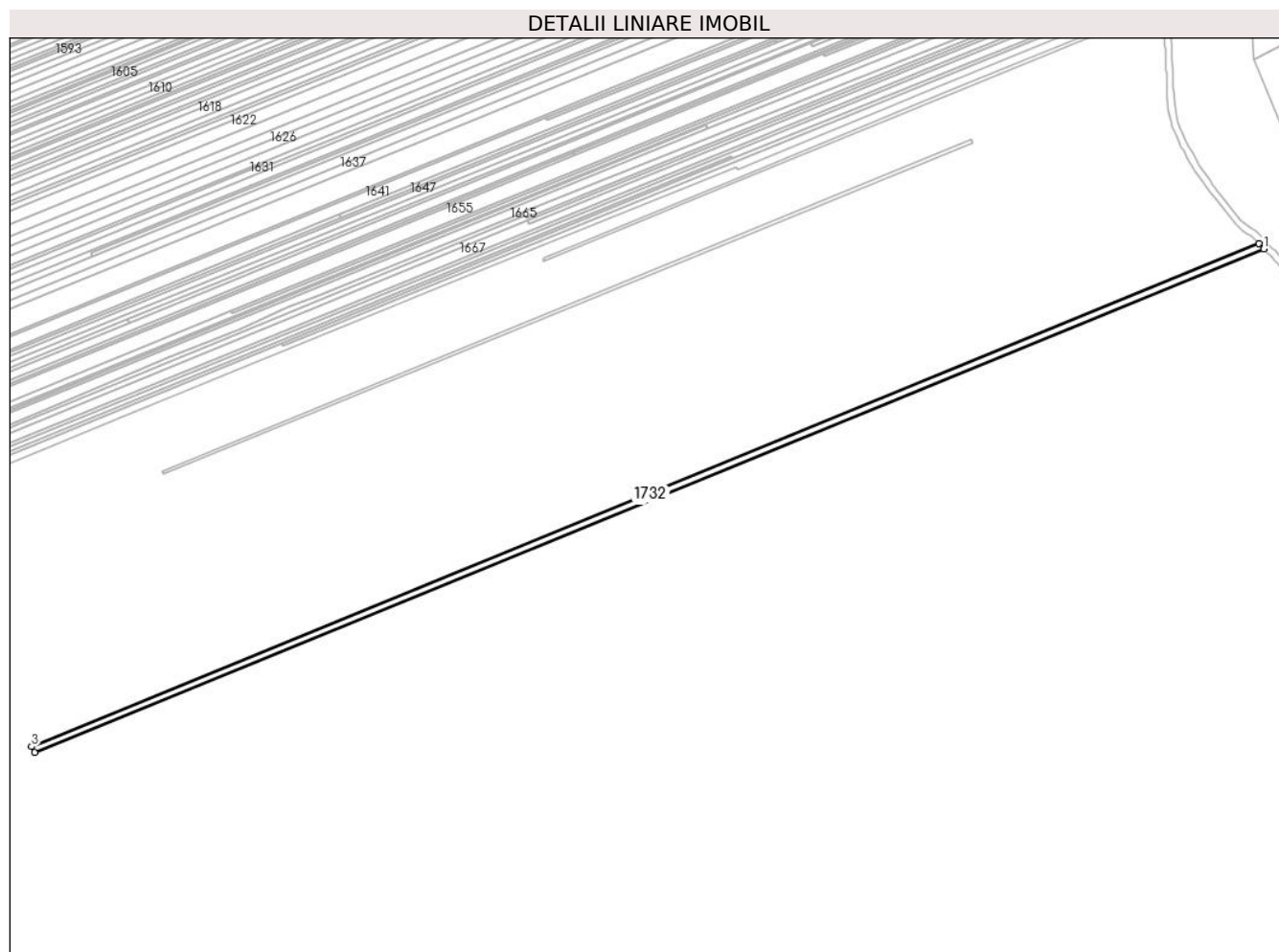
Inscrieri privind dezmembramintele dreptului de proprietate, drepturi reale de garanție și sarcini	Referințe
NU SUNT	

Anexa Nr. 1 La Partea I

Teren

Nr cadastral	Suprafața (mp)*	Observații / Referințe
23032	3.370	IMOBIL INSCRIS IN CF SPORADIC 23032

* Suprafața este determinată în planul de proiecție Stereo 70.



Date referitoare la teren

Crt	Categorie folosință	Intra vilan	Suprafața (mp)	Tarla	Parcelă	Nr. topo	Observații / Referințe
1	vie	NU	3.370	6	106/4	-	

Lungime Segmente

1) Valorile lungimilor segmentelor sunt obținute din proiecție în plan.

Punct început	X / Y	Punct sfârșit	X / Y	Lungime segment (** (m)
1	614.396,444 392.381,442	2	614.393,325 392.384,7	4.51
2	614.393,325 392.384,7	3	613.642,815 392.077,13	811.089
3	613.642,815 392.077,13	4	613.644,653 392.073,446	4.117
4	613.644,653 392.073,446	1	614.396,444 392.381,442	812.435

** Lungimile segmentelor sunt determinate în planul de proiecție Stereo 70 și sunt rotunjite la 1 milimetru.

***** Distanţa dintre puncte este formată din segmente cumulate ce sunt mai mici decât valoarea 1 milimetru.**

**DATE DESPRE IMOBILUL NR. 1733**

Oficiul de Cadastru și Publicitate Imobiliară PRAHOVA
Biroul de Cadastru și Publicitate Imobiliară Ploiești

A. Partea I. Descrierea imobilului

TEREN Extravilan

Adresa: Jud. Prahova

Nr. Crt	Nr cadastral Nr. topografic	Suprafața* (mp)	Observații / Referințe
A1		3.370	Sector cadastral:5 Teren neimprejmuit;

B. Partea II. Proprietari și acte

Inscrieri privitoare la dreptul de proprietate și alte drepturi reale		Referințe
/		
Act Administrativ nr. 61888, din 04/11/1996 emis de CJPSDPAT (titlu de proprietate);		
B1	Intabulare, drept de PROPRIETATE, dobandit prin Reconstituire, cota actuala 1/1 1) COCIOABĂ ELENA 2) MARINESCU VICTORIA	A1

C. Partea III. SARCINI .

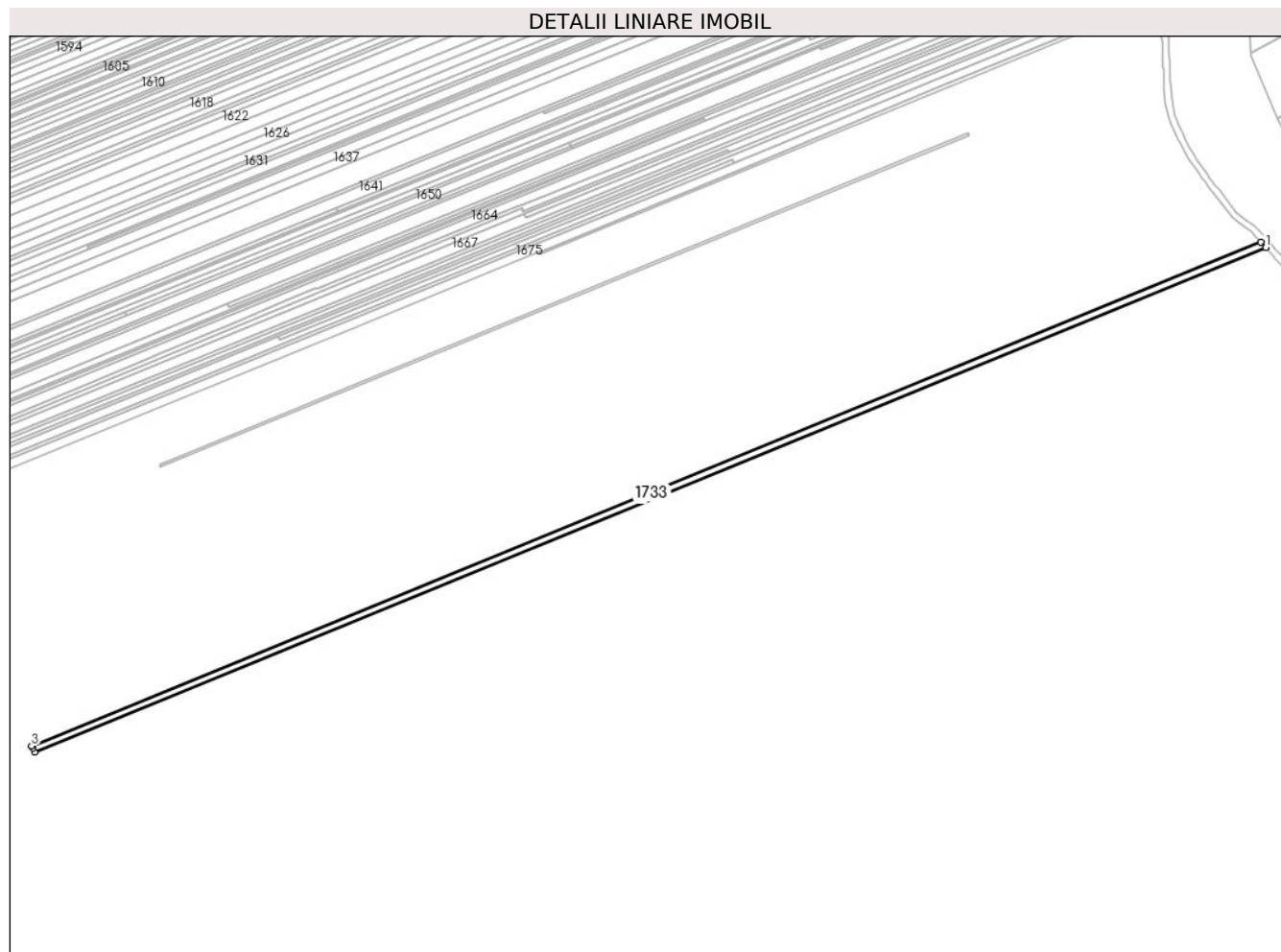
Inscrieri privind dezmembramintele dreptului de proprietate, drepturi reale de garanție și sarcini	Referințe
NU SUNT	

Anexa Nr. 1 La Partea I

Teren

Nr cadastral	Suprafața (mp)*	Observații / Referințe
	3.370	

* Suprafața este determinată în planul de proiecție Stereo 70.



Date referitoare la teren

Crt	Categorie folosință	Intra vilan	Suprafața (mp)	Tarla	Parcelă	Nr. topo	Observații / Referințe
1	vie	NU	3.370	6	104/5	-	

Lungime Segmente

1) Valorile lungimilor segmentelor sunt obținute din proiecție în plan.

Punct început	X / Y	Punct sfârșit	X / Y	Lungime segment (** (m)
1	614.399,562 392.378,184	2	614.396,444 392.381,442	4.51
2	614.396,444 392.381,442	3	613.644,653 392.073,446	812.435
3	613.644,653 392.073,446	4	613.645,25 392.072,251	1.336
4	613.645,25 392.072,251	5	613.646,334 392.069,713	2.76
5	613.646,334 392.069,713	1	614.399,562 392.378,184	813.945

**** Lungimile segmentelor sunt determinate în planul de proiecție Stereo 70 și sunt rotunjite la 1 milimetru.**

***** Distanța dintre puncte este formată din segmente cumulate ce sunt mai mici decât valoarea 1 milimetru.**

**DATE DESPRE IMOBILUL NR. 1734**

Oficiul de Cadastru și Publicitate Imobiliară PRAHOVA
Biroul de Cadastru și Publicitate Imobiliară Ploiești

A. Partea I. Descrierea imobilului

TEREN Extravilan

Adresa: Jud. Prahova

Nr. Crt	Nr cadastral Nr. topografic	Suprafața* (mp)	Observații / Referințe
A1		3.370	Sector cadastral:5 Teren neimprejmuit;

B. Partea II. Proprietari și acte

Inscrieri privitoare la dreptul de proprietate și alte drepturi reale	Referințe
/	
Act Administrativ nr. 87159, din 01/08/2000 emis de CJPSDPAT (titlu de proprietate);	
B1	A1
Intabulare, drept de PROPRIETATE, dobandit prin Reconstituire, cota actuala 1/1 1) DRĂGULINESCU MARIA	

C. Partea III. SARCINI .

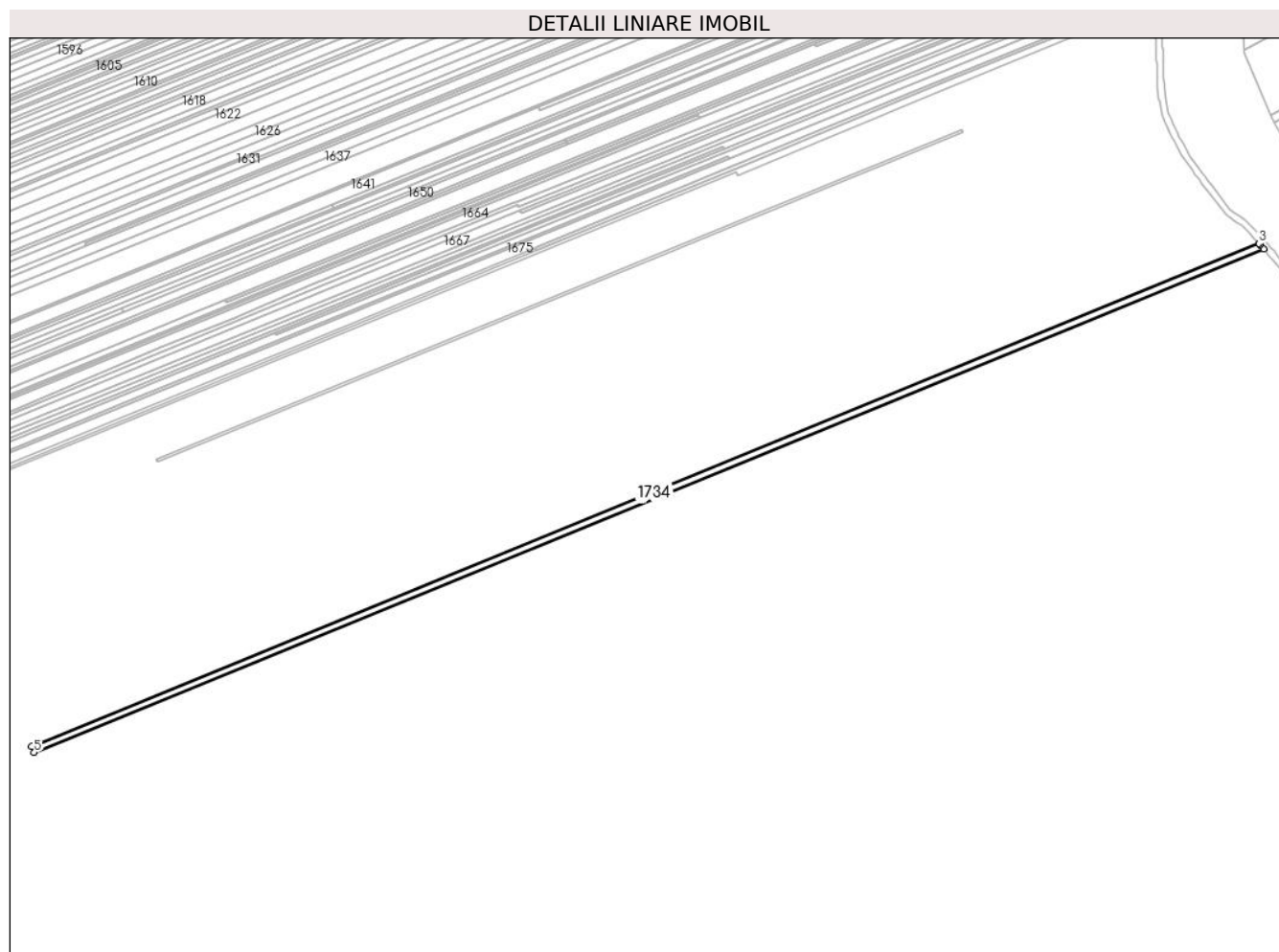
Inscrieri privind dezmembramintele dreptului de proprietate, drepturi reale de garanție și sarcini	Referințe
NU SUNT	

Anexa Nr. 1 La Partea I

Teren

Nr cadastral	Suprafața (mp)*	Observații / Referințe
	3.370	

* Suprafața este determinată în planul de proiecție Stereo 70.



Date referitoare la teren

Crt	Categorie folosință	Intravilan	Suprafața (mp)	Tarla	Parcelă	Nr. topo	Observații / Referințe
1	vie	NU	3.370	6	104/6	-	

Lungime Segmente

1) Valorile lungimilor segmentelor sunt obținute din proiecție în plan.

Punct început	X / Y	Punct sfârșit	X / Y	Lungime segment (** (m)
1	614.402,545 392.374,802	2	614.400,352 392.377,358	3.369
2	614.400,352 392.377,358	3	614.399,562 392.378,184	1.142
3	614.399,562 392.378,184	4	613.646,334 392.069,713	813.945
4	613.646,334 392.069,713	5	613.647,911 392.066,021	4.014
5	613.647,911 392.066,021	1	614.402,545 392.374,802	815.364

**** Lungimile segmentelor sunt determinate în planul de proiecție Stereo 70 și sunt rotunjite la 1 milimetru.**

***** Distanța dintre puncte este formată din segmente cumulate ce sunt mai mici decât valoarea 1 milimetru.**

**DATE DESPRE IMOBILUL NR. 1735**

Oficiul de Cadastru și Publicitate Imobiliară PRAHOVA
Biroul de Cadastru și Publicitate Imobiliară Ploiești

A. Partea I. Descrierea imobilului

TEREN Extravilan

Adresa: Jud. Prahova

Nr. Crt	Nr cadastral Nr. topografic	Suprafața* (mp)	Observații / Referințe
A1		1.684	Sector cadastral:5 Teren neimprejmuit;

B. Partea II. Proprietari și acte

Inscrieri privitoare la dreptul de proprietate și alte drepturi reale	Referințe
/	
Act Administrativ nr. 76762, din 17/05/2000 emis de CJPSDPAT (titlu de proprietate);	
B1	A1
Intabulare, drept de PROPRIETATE, dobandit prin Reconstituire, cota actuala 1/1 1) VASILE TUDOR NICOLAE	

C. Partea III. SARCINI .

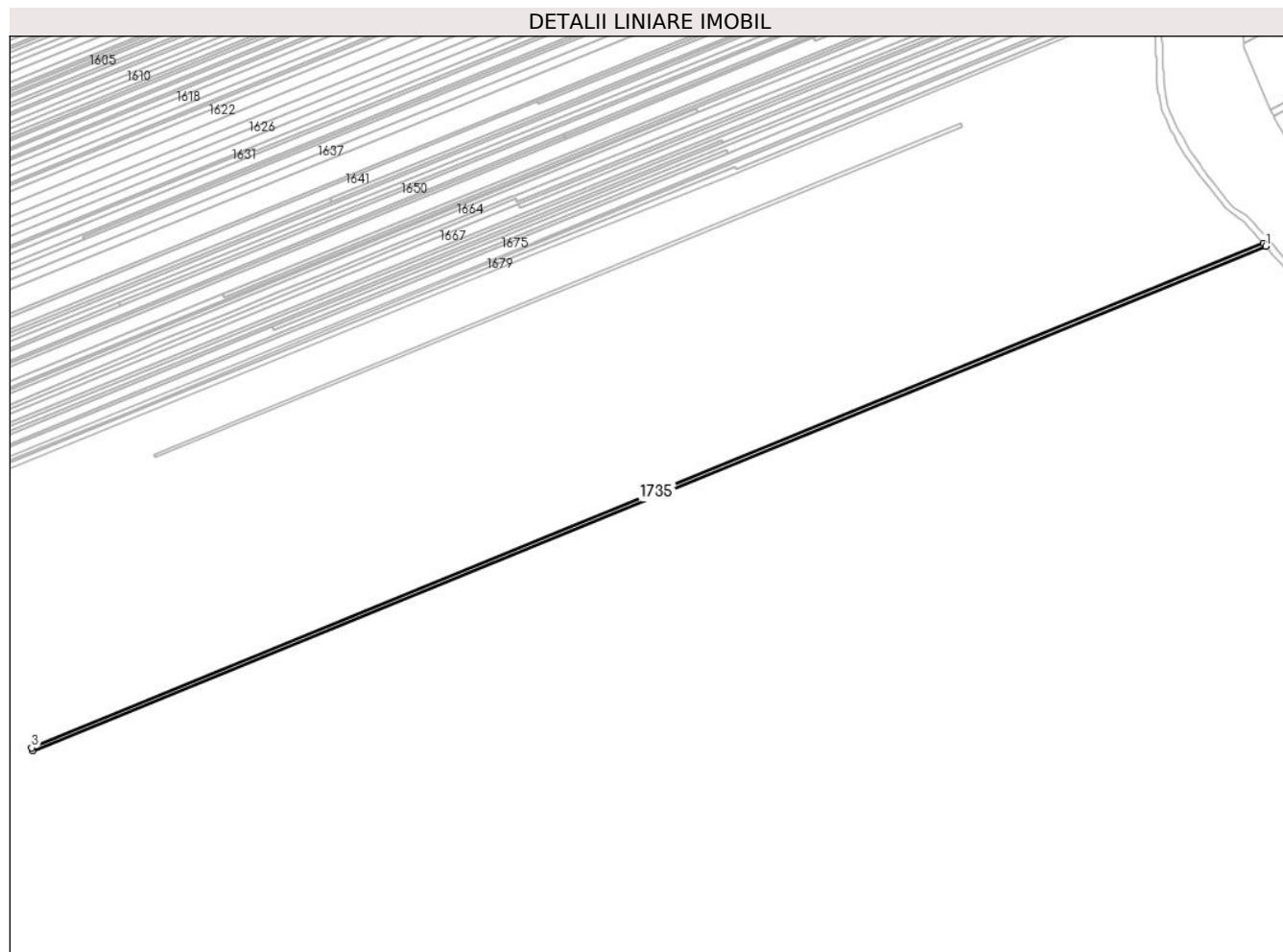
Inscrieri privind dezmembramintele dreptului de proprietate, drepturi reale de garanție și sarcini	Referințe
NU SUNT	

Anexa Nr. 1 La Partea I

Teren

Nr cadastral	Suprafața (mp)*	Observații / Referințe
	1.684	

* Suprafața este determinată în planul de proiecție Stereo 70.



Date referitoare la teren

Crt	Categorie folosință	Intravilan	Suprafața (mp)	Tarla	Parcelă	Nr. topo	Observații / Referințe
1	vie	NU	1.684	6	104/7	-	

Lungime Segmente

1) Valorile lungimilor segmentelor sunt obținute din proiecție în plan.

Punct început	X / Y	Punct sfârșit	X / Y	Lungime segment (** (m)
1	614.404,01 392.373,094	2	614.402,545 392.374,802	2.25
2	614.402,545 392.374,802	3	613.647,911 392.066,021	815.364
3	613.647,911 392.066,021	4	613.648,694 392.064,187	1.994
4	613.648,694 392.064,187	1	614.404,01 392.373,094	816.042

** Lungimile segmentelor sunt determinate în planul de proiecție Stereo 70 și sunt rotunjite la 1 milimetru.

***** Distanţa dintre puncte este formată din segmente cumulate ce sunt mai mici decât valoarea 1 milimetru.**

**DATE DESPRE IMOBILUL NR. 1736**

Oficiul de Cadastru și Publicitate Imobiliară PRAHOVA
Biroul de Cadastru și Publicitate Imobiliară Ploiești

A. Partea I. Descrierea imobilului

TEREN Extravilan

Nr. CF vechi:390

Nr. cadastral vechi:448

Adresa: Jud. Prahova

Nr. Crt	Nr cadastral Nr. topografic	Suprafața* (mp)	Observații / Referințe
A1	21709	5.054	Sector cadastral:5 Teren neimprejmuit; IMOBIL INSCRIS IN CF SPORADIC 21709, In CF a fost mentionat eronat T 5 in loc de T 6.

B. Partea II. Proprietari și acte

Inscrieri privitoare la dreptul de proprietate și alte drepturi reale		Referințe
/		
Act Notarial nr. 580, din 02/04/2002 emis de BNP.PROCOPIE STELIANA;		
B1	Intabulare, drept de PROPRIETATEcumparare ca bun comun, dobandit prin Conventie, cota actuala 1/1 1) ROTARU MARIAN 2) ROTARU MARIA <i>OBSERVATII: (provenita din conversia CF 390)</i>	A1

C. Partea III. SARCINI .

Inscrieri privind dezmembramintele dreptului de proprietate, drepturi reale de garanție și sarcini	Referințe
NU SUNT	


Anexa Nr. 1 La Partea I

Teren

Nr cadastral	Suprafața (mp)*	Observații / Referințe
21709	5.054	IMOBIL INSCRIS IN CF SPORADIC 21709, In CF a fost mentionat eronat T 5 in loc de T 6.

* Suprafața este determinată în planul de proiecție Stereo 70.

DETALII LINIARE IMOBIL



Date referitoare la teren

Crt	Categorie folosință	Intra vilan	Suprafața (mp)	Tarla	Parcelă	Nr. topo	Observații / Referințe
1	vie	NU	5.054	6	104/8	-	

Lungime Segmente

1) Valorile lungimilor segmentelor sunt obținute din proiecție în plan.

Punct început	X / Y	Punct sfârșit	X / Y	Lungime segment (** (m)
1	614.408,378 392.367,912	2	614.405,644 392.371,189	4.268
2	614.405,644 392.371,189	3	614.404,01 392.373,094	2.509
3	614.404,01 392.373,094	4	613.648,694 392.064,187	816.042
4	613.648,694 392.064,187	5	613.651,021 392.058,741	5.923
5	613.651,021 392.058,741	1	614.408,378 392.367,912	818.032

**** Lungimile segmentelor sunt determinate în planul de proiecție Stereo 70 și sunt rotunjite la 1 milimetru.**

***** Distanța dintre puncte este formată din segmente cumulate ce sunt mai mici decât valoarea 1 milimetru.**

**DATE DESPRE IMOBILUL NR. 1737**

Oficiul de Cadastru și Publicitate Imobiliară PRAHOVA
Biroul de Cadastru și Publicitate Imobiliară Ploiești

A. Partea I. Descrierea imobilului

TEREN Extravilan

Nr. topografic:21825

Adresa: Jud. Prahova

Nr. Crt	Nr cadastral Nr. topografic	Suprafața* (mp)	Observații / Referințe
A1	21825	5.015	Sector cadastral:5 Teren neimprejmuit; IMOBIL INSCRIS IN CF SPORADIC 21825

B. Partea II. Proprietari și acte

Inscrieri privitoare la dreptul de proprietate și alte drepturi reale	Referințe
/	
Act Notarial nr. 7858, din 18/11/2013 emis de NP VASILE VICTOR (contract de vanzare-cumparare);	
B1	A1
Intabulare, drept de PROPRIETATE, dobandit prin Conventie, cota actuala 1/1	
1) LEESCU EMILIAN	
2) LEESCU VASILICA CORINA	

C. Partea III. SARCINI .

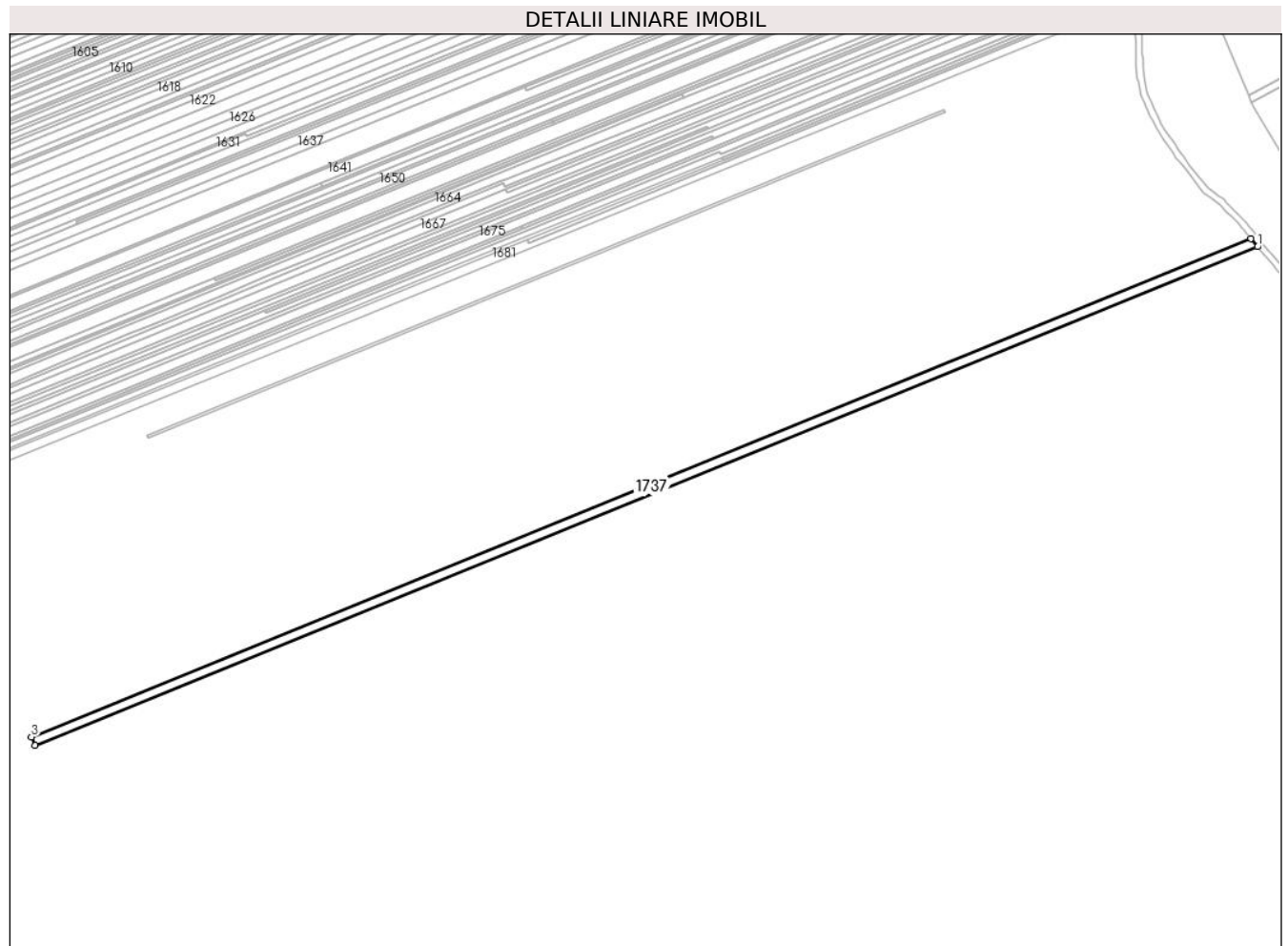
Inscrieri privind dezmembramintele dreptului de proprietate, drepturi reale de garanție și sarcini	Referințe
NU SUNT	

Anexa Nr. 1 La Partea I

Teren

Nr cadastral	Suprafața (mp)*	Observații / Referințe
21825	5.015	IMOBIL INSCRIS IN CF SPORADIC 21825

* Suprafața este determinată în planul de proiecție Stereo 70.



Date referitoare la teren

Crt	Categorie folosință	Intra vilan	Suprafața (mp)	Tarla	Parcelă	Nr. topo	Observații / Referințe
1	vie	NU	5.015	6	104/9	-	

Lungime Segmente

1) Valorile lungimilor segmentelor sunt obținute din proiecție în plan.

Punct început	X / Y	Punct sfârșit	X / Y	Lungime segment (** (m)
1	614.412,652 392.362,791	2	614.408,378 392.367,912	6.67
2	614.408,378 392.367,912	3	613.651,021 392.058,741	818.032
3	613.651,021 392.058,741	4	613.653,336 392.053,323	5.892
4	613.653,336 392.053,323	1	614.412,652 392.362,791	819.958

** Lungimile segmentelor sunt determinate în planul de proiecție Stereo 70 și sunt rotunjite la 1 milimetru.

***** Distanţa dintre puncte este formată din segmente cumulate ce sunt mai mici decât valoarea 1 milimetru.**

**DATE DESPRE IMOBILUL NR. 1738**

Oficiul de Cadastru și Publicitate Imobiliară PRAHOVA
Biroul de Cadastru și Publicitate Imobiliară Ploiești

A. Partea I. Descrierea imobilului

TEREN Extravilan

Adresa: Jud. Prahova

Nr. Crt	Nr cadastral Nr. topografic	Suprafața* (mp)	Observații / Referințe
A1		5.054	Sector cadastral:5 Teren neimprejmuit;

B. Partea II. Proprietari și acte

Inscrieri privitoare la dreptul de proprietate și alte drepturi reale	Referințe
/	
Act Administrativ nr. 61040, din 11/09/1996 emis de CJPSDPAT (titlu de proprietate);	
B1	A1
Intabulare, drept de PROPRIETATE, dobandit prin Reconstituire, cota actuala 1/1 1) RUSU GRIGORE MARIA	

C. Partea III. SARCINI .

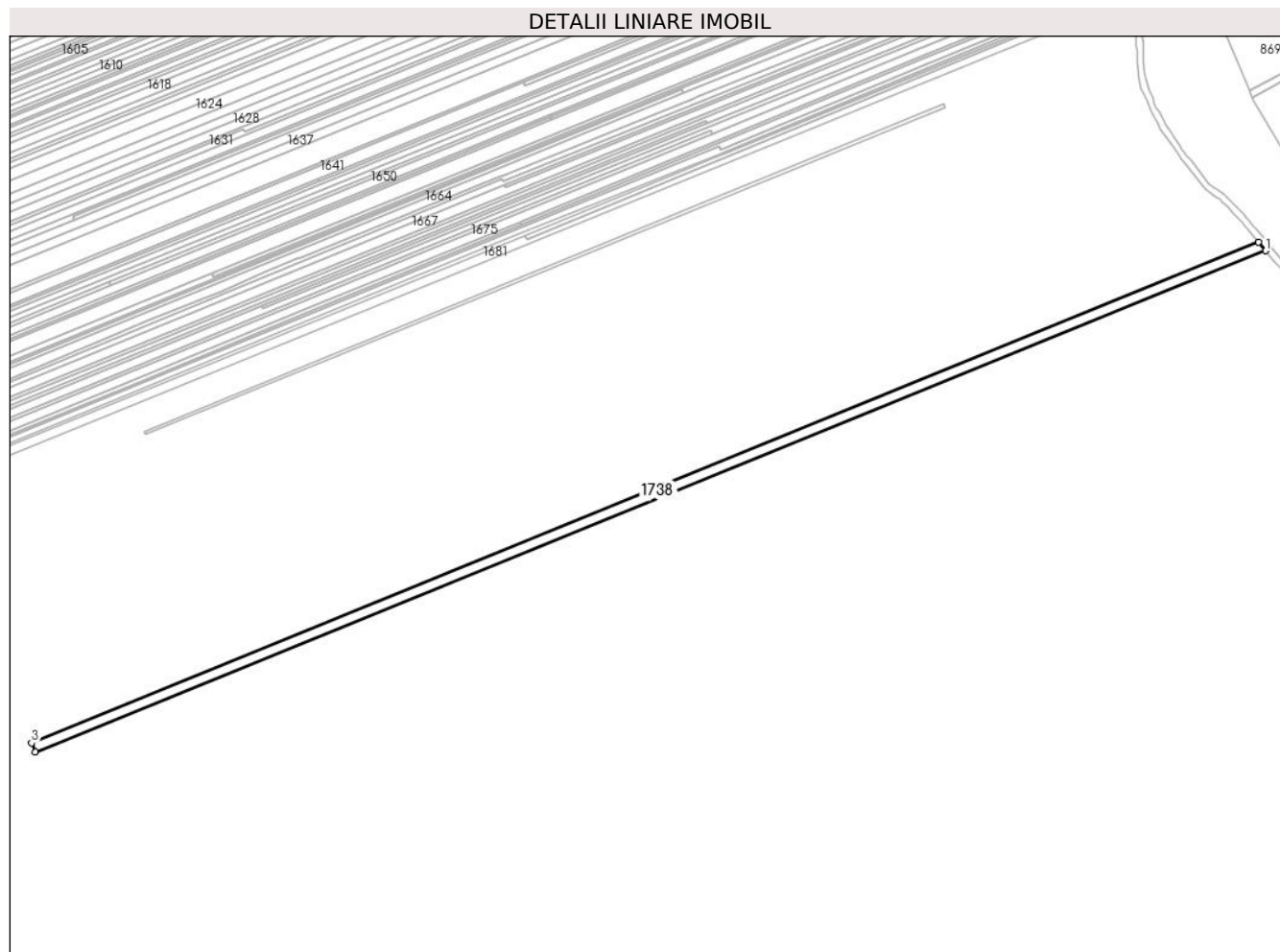
Inscrieri privind dezmembramintele dreptului de proprietate, drepturi reale de garanție și sarcini	Referințe
NU SUNT	

Anexa Nr. 1 La Partea I

Teren

Nr cadastral	Suprafața (mp)*	Observații / Referințe
	5.054	

* Suprafața este determinată în planul de proiecție Stereo 70.



Date referitoare la teren

Crt	Categorie folosință	Intra vilan	Suprafața (mp)	Tarla	Parcelă	Nr. topo	Observații / Referințe
1	vie	NU	5.054	6	104/10	-	

Lungime Segmente

1) Valorile lungimilor segmentelor sunt obținute din proiecție în plan.

Punct început	X / Y	Punct sfârșit	X / Y	Lungime segment (** (m)
1	614.416,973 392.357,612	2	614.412,652 392.362,791	6.745
2	614.412,652 392.362,791	3	613.653,336 392.053,323	819.958
3	613.653,336 392.053,323	4	613.655,649 392.047,908	5.888
4	613.655,649 392.047,908	1	614.416,973 392.357,612	821.907

** Lungimile segmentelor sunt determinate în planul de proiecție Stereo 70 și sunt rotunjite la 1 milimetru.

***** Distanţa dintre puncte este formată din segmente cumulate ce sunt mai mici decât valoarea 1 milimetru.**

**DATE DESPRE IMOBILUL NR. 1739**

Oficiul de Cadastru și Publicitate Imobiliară PRAHOVA
Biroul de Cadastru și Publicitate Imobiliară Ploiești

A. Partea I. Descrierea imobilului

TEREN Extravilan

Adresa: Jud. Prahova

Nr. Crt	Nr cadastral Nr. topografic	Suprafața* (mp)	Observații / Referințe
A1		1.684	Sector cadastral:5 Teren neimprejmuit;

B. Partea II. Proprietari și acte

Inscrieri privitoare la dreptul de proprietate și alte drepturi reale	Referințe
/	
Act Administrativ nr. 64625, din 04/12/1996 emis de CJPSDPAT (titlu de proprietate);	
B1 Intabulare, drept de PROPRIETATE, dobandit prin Reconstituire, cota actuala 1/1 1) ROMANICI ION	A1

C. Partea III. SARCINI .

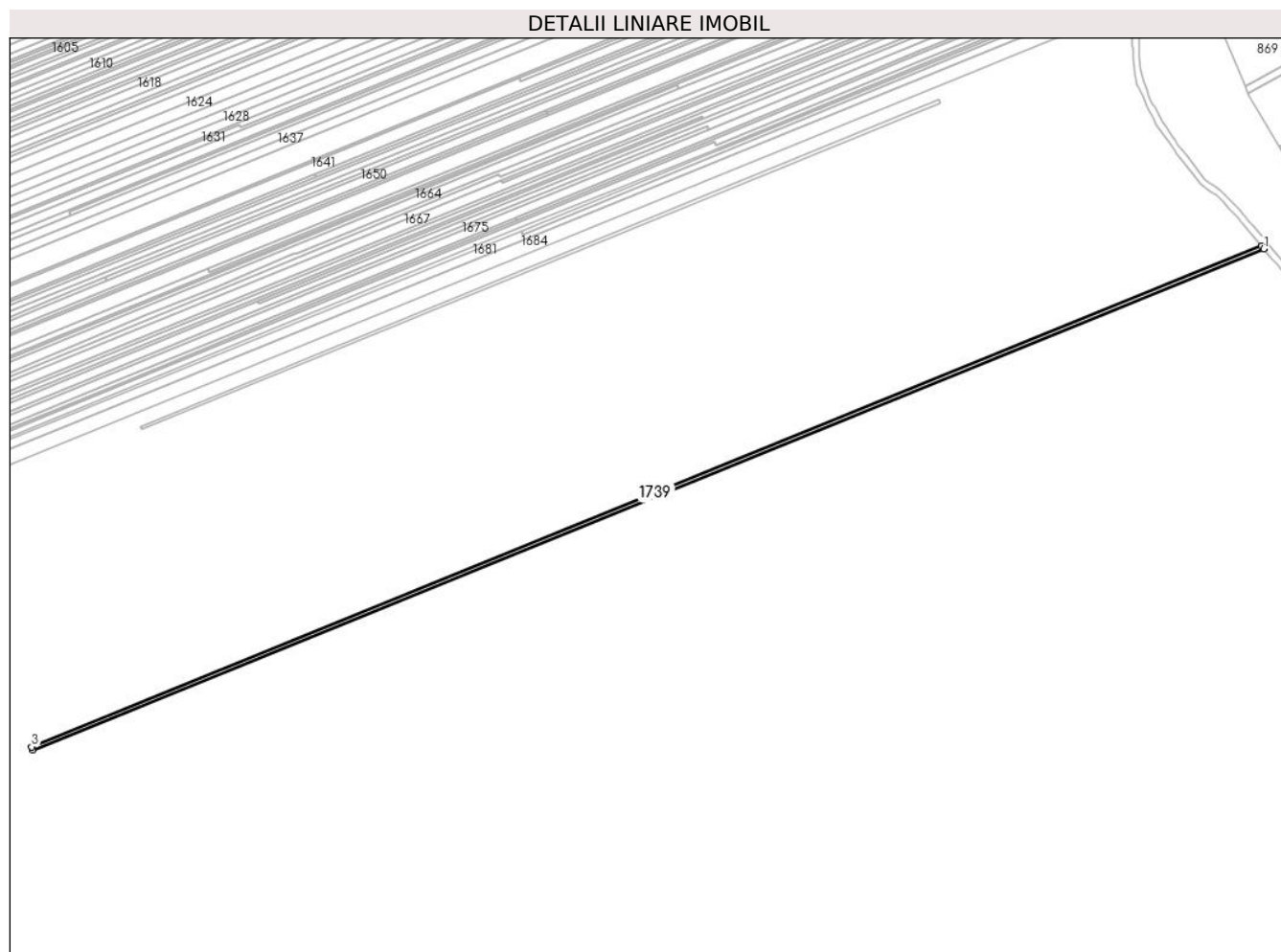
Inscrieri privind dezmembramintele dreptului de proprietate, drepturi reale de garanție și sarcini	Referințe
NU SUNT	

Anexa Nr. 1 La Partea I

Teren

Nr cadastral	Suprafața (mp)*	Observații / Referințe
	1.684	

* Suprafața este determinată în planul de proiecție Stereo 70.



Date referitoare la teren

Crt	Categorie folosință	Intra vilan	Suprafața (mp)	Tarla	Parcelă	Nr. topo	Observații / Referințe
1	vie	NU	1.684	6	104/11	-	

Lungime Segmente

1) Valorile lungimilor segmentelor sunt obținute din proiecție în plan.

Punct început	X / Y	Punct sfârșit	X / Y	Lungime segment (** (m)
1	614.418,398 392.355,905	2	614.416,973 392.357,612	2.223
2	614.416,973 392.357,612	3	613.655,649 392.047,908	821.907
3	613.655,649 392.047,908	4	613.656,427 392.046,089	1.979
4	613.656,427 392.046,089	1	614.418,398 392.355,905	822.548

** Lungimile segmentelor sunt determinate în planul de proiecție Stereo 70 și sunt rotunjite la 1 milimetru.

***** Distanţa dintre puncte este formată din segmente cumulate ce sunt mai mici decât valoarea 1 milimetru.**

**DATE DESPRE IMOBILUL NR. 1740**

Oficiul de Cadastru și Publicitate Imobiliară PRAHOVA
Biroul de Cadastru și Publicitate Imobiliară Ploiești

A. Partea I. Descrierea imobilului

TEREN Extravilan

Adresa: Jud. Prahova

Nr. Crt	Nr cadastral Nr. topografic	Suprafața* (mp)	Observații / Referințe
A1		5.054	Sector cadastral:5 Teren neimprejmuit;

B. Partea II. Proprietari și acte

Inscrieri privitoare la dreptul de proprietate și alte drepturi reale		Referințe
/		
Act Administrativ nr. 61063, din 11/09/1996 emis de CJPSDPAT (titlu de proprietate);		
B1	Intabulare, drept de PROPRIETATE, dobandit prin Reconstituire, cota actuala 1/1 1) MATACHE IOAN 2) IOSIF GHEORGHE ROMULUS 3) MATACHE ECATERINA	A1

C. Partea III. SARCINI .

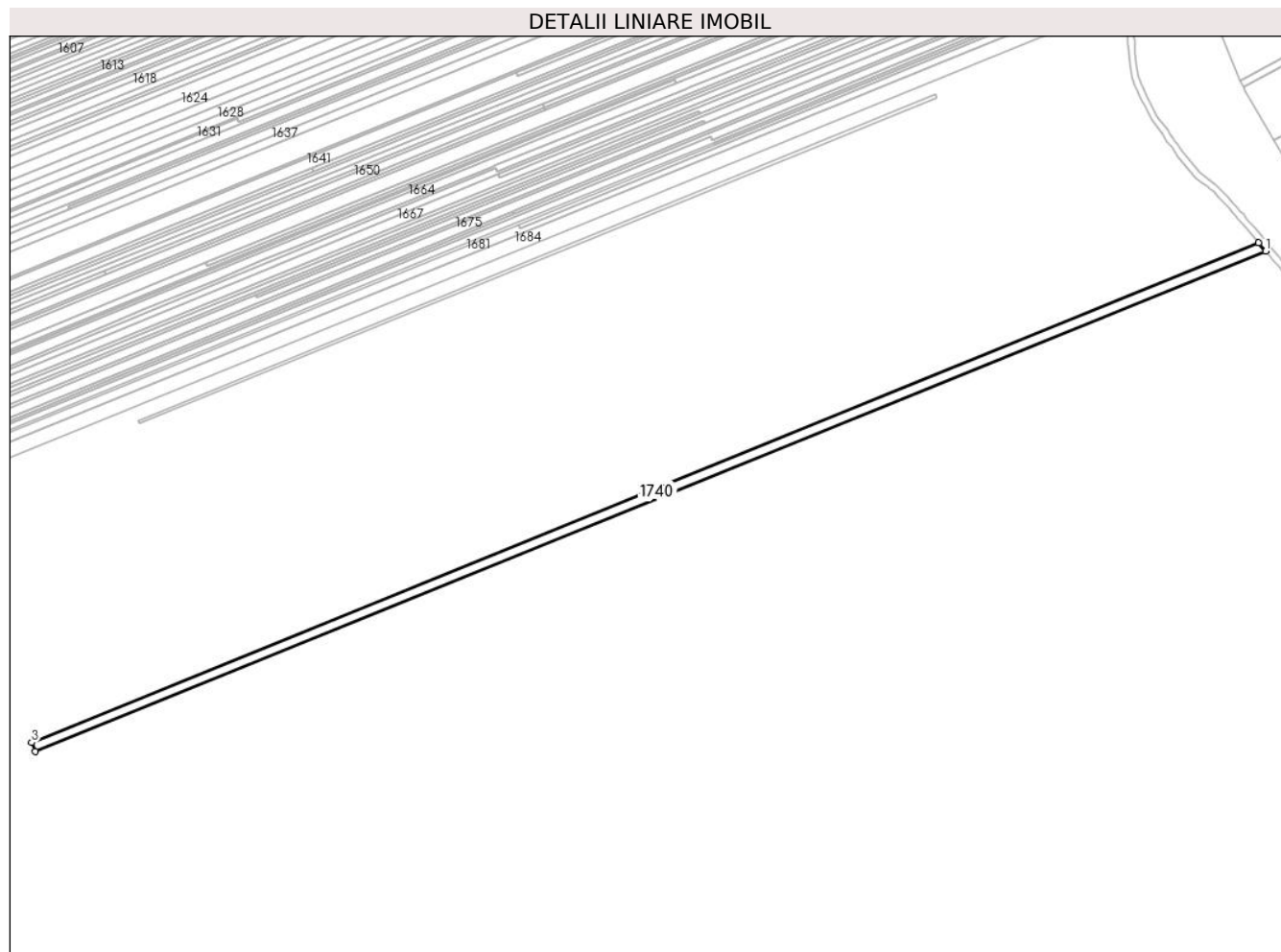
Inscrieri privind dezmembramintele dreptului de proprietate, drepturi reale de garanție și sarcini	Referințe
NU SUNT	

Anexa Nr. 1 La Partea I

Teren

Nr cadastral	Suprafața (mp)*	Observații / Referințe
	5.054	

* Suprafața este determinată în planul de proiecție Stereo 70.



Date referitoare la teren

Crt	Categorie folosință	Intravilan	Suprafața (mp)	Tarla	Parcelă	Nr. topo	Observații / Referințe
1	vie	NU	5.054	6	104/12	-	

Lungime Segmente

1) Valorile lungimilor segmentelor sunt obținute din proiecție în plan.

Punct început	X / Y	Punct sfârșit	X / Y	Lungime segment (** (m)
1	614.422,762 392.350,8	2	614.418,398 392.355,905	6.716
2	614.418,398 392.355,905	3	613.656,427 392.046,089	822.548
3	613.656,427 392.046,089	4	613.658,759 392.040,666	5.903
4	613.658,759 392.040,666	1	614.422,762 392.350,8	824.551

** Lungimile segmentelor sunt determinate în planul de proiecție Stereo 70 și sunt rotunjite la 1 milimetru.

***** Distanţa dintre puncte este formată din segmente cumulate ce sunt mai mici decât valoarea 1 milimetru.**

**DATE DESPRE IMOBILUL NR. 1741**

Oficiul de Cadastru și Publicitate Imobiliară PRAHOVA
Biroul de Cadastru și Publicitate Imobiliară Ploiești

A. Partea I. Descrierea imobilului

TEREN Extravilan

Adresa: Jud. Prahova

Nr. Crt	Nr cadastral Nr. topografic	Suprafața* (mp)	Observații / Referințe
A1		Din acte: 5.054 Masurata: 2.520	Sector cadastral:5 Teren neimprejmuit;

B. Partea II. Proprietari și acte

Inscrieri privitoare la dreptul de proprietate și alte drepturi reale		Referințe
/		
Act Administrativ nr. 71702, din 13/05/1998 emis de CJPSDPAT (titlu de proprietate);		
B1	Intabulare, drept de PROPRIETATE, dobandit prin Reconstituire, cota actuala 1/1 1) MUJA ELISABETA	A1

C. Partea III. SARCINI .

Inscrieri privind dezmembramintele dreptului de proprietate, drepturi reale de garanție și sarcini	Referințe
NU SUNT	

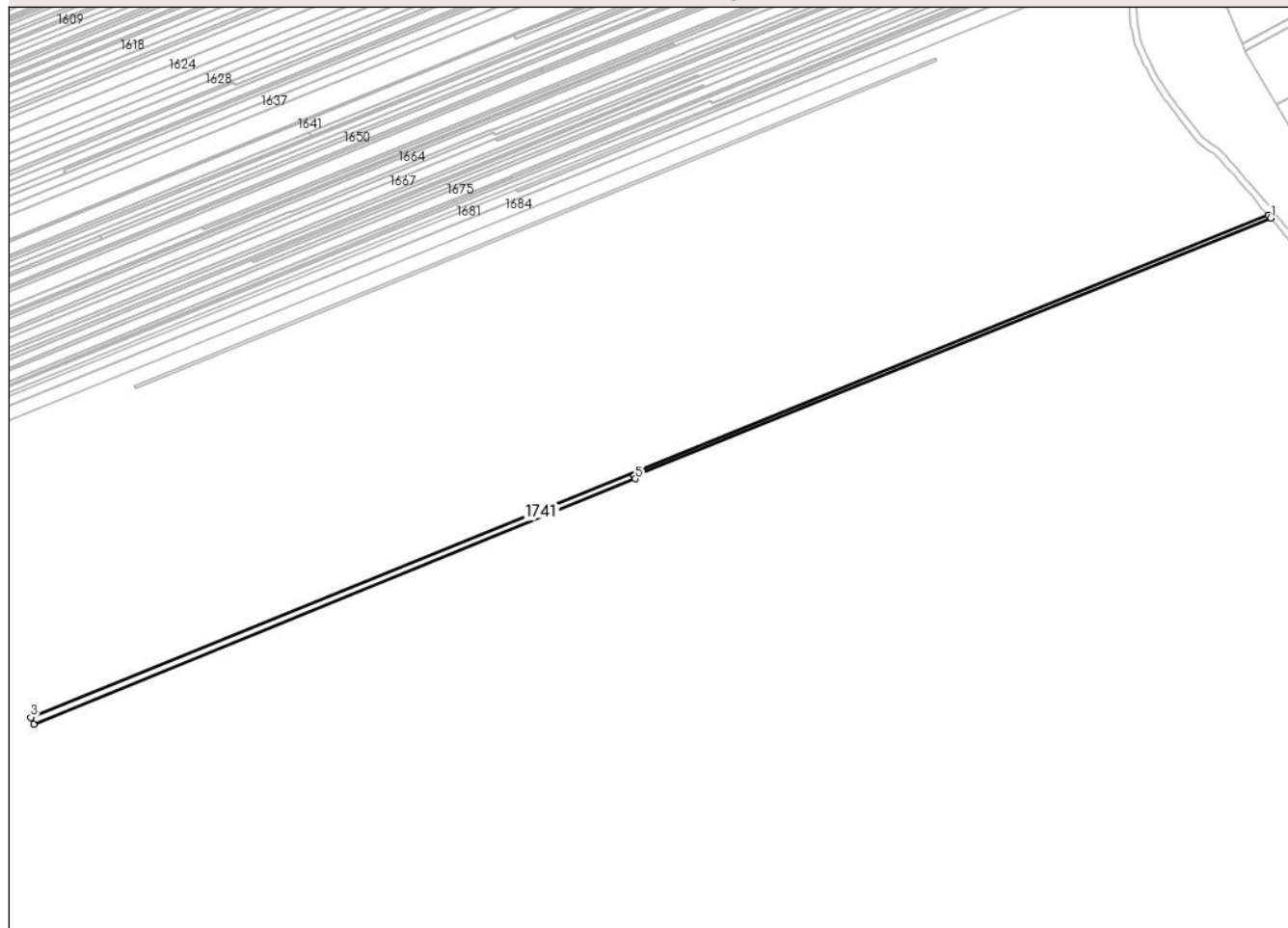
Anexa Nr. 1 La Partea I

Teren

Nr cadastral	Suprafața (mp)*	Observații / Referințe
	Din acte: 5.054 Masurata: 2.520	

* Suprafața este determinată în planul de proiecție Stereo 70.

DETALII LINIARE IMOBIL



Date referitoare la teren

Crt	Categorie folosință	Intravilan	Suprafața (mp)	Tarla	Parcelă	Nr. topo	Observații / Referințe
1	vie	NU	2.520	6	104/13	-	

Lungime Segmente

1) Valorile lungimilor segmentelor sunt obținute din proiecție în plan.

Punct început	X / Y	Punct sfârșit	X / Y	Lungime segment (** (m)
1	614.424,33 392.348,971	2	614.422,762 392.350,8	2.409
2	614.422,762 392.350,8	3	613.658,759 392.040,666	824.551
3	613.658,759 392.040,666	4	613.660,524 392.036,495	4.528
4	613.660,524 392.036,495	5	614.032,089 392.188,096	401.302
5	614.032,089 392.188,096	6	614.031,13 392.189,976	2.111

Punct început	X / Y	Punct sfârşit	X / Y	Lungime segment (** (m)
6	614.031,13 392.189,976	1	614.424,33 392.348,971	424.129

** Lungimile segmentelor sunt determinate în planul de proiecţie Stereo 70 şi sunt rotunjite la 1 milimetru.

*** Distanţa dintre puncte este formată din segmente cumulate ce sunt mai mici decât valoarea 1 milimetru.

**DATE DESPRE IMOBILUL NR. 1742**

Oficiul de Cadastru și Publicitate Imobiliară PRAHOVA
Biroul de Cadastru și Publicitate Imobiliară Ploiești

A. Partea I. Descrierea imobilului

TEREN Extravilan

Adresa: Jud. Prahova

Nr. Crt	Nr cadastral Nr. topografic	Suprafața* (mp)	Observații / Referințe
A1		1.684	Sector cadastral:5 Teren neimprejmuit;

B. Partea II. Proprietari și acte

Inscrieri privitoare la dreptul de proprietate și alte drepturi reale		Referințe
/		
Act Administrativ nr. 61084, din 11/09/1996 emis de CJPSDPAT (titlu de proprietate);		
B1	Intabulare, drept de PROPRIETATE, dobandit prin Reconstituire, cota actuala 1/1 1) IOSIF ȘTEFAN AUREL VIRGIL	A1

C. Partea III. SARCINI .

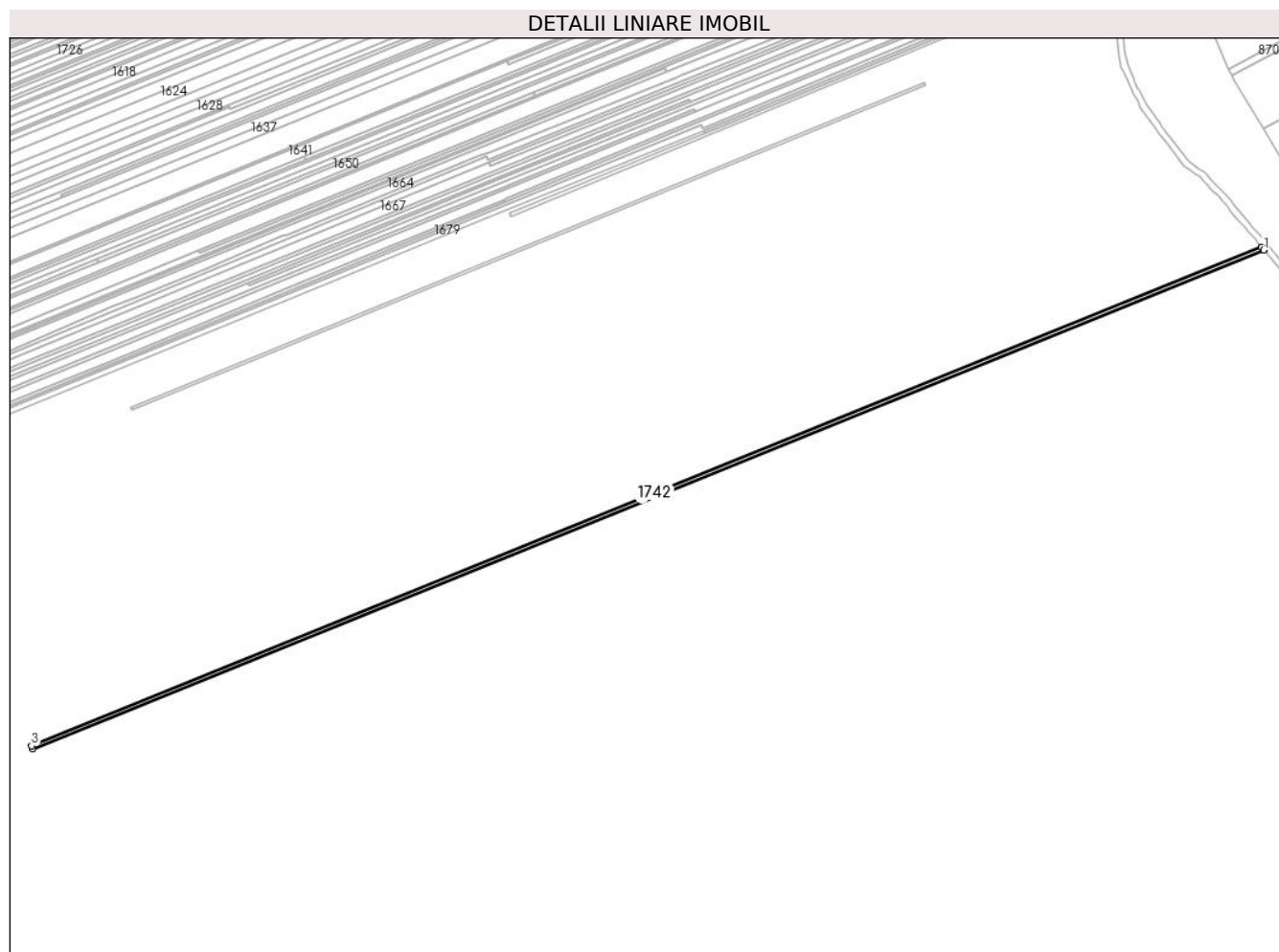
Inscrieri privind dezmembramintele dreptului de proprietate, drepturi reale de garanție și sarcini	Referințe
NU SUNT	

Anexa Nr. 1 La Partea I

Teren

Nr cadastral	Suprafața (mp)*	Observații / Referințe
	1.684	

* Suprafața este determinată în planul de proiecție Stereo 70.



Date referitoare la teren

Crt	Categorie folosință	Intra vilan	Suprafața (mp)	Tarla	Parcelă	Nr. topo	Observații / Referințe
1	vie	NU	1.684	6	104/14	-	

Lungime Segmente

1) Valorile lungimilor segmentelor sunt obținute din proiecție în plan.

Punct început	X / Y	Punct sfârșit	X / Y	Lungime segment (** (m)
1	614.428,586 392.343,995	2	614.427,15 392.345,673	2.209
2	614.427,15 392.345,673	3	613.661,042 392.035,284	826.598
3	613.661,042 392.035,284	4	613.661,819 392.033,464	1.978
4	613.661,819 392.033,464	1	614.428,586 392.343,995	827.262

** Lungimile segmentelor sunt determinate în planul de proiecție Stereo 70 și sunt rotunjite la 1 milimetru.

***** Distanţa dintre puncte este formată din segmente cumulate ce sunt mai mici decât valoarea 1 milimetru.**

**DATE DESPRE IMOBILUL NR. 1743**

Oficiul de Cadastru și Publicitate Imobiliară PRAHOVA
Biroul de Cadastru și Publicitate Imobiliară Ploiești

A. Partea I. Descrierea imobilului

TEREN Extravilan

Adresa: Jud. Prahova

Nr. Crt	Nr cadastral Nr. topografic	Suprafața* (mp)	Observații / Referințe
A1	23361	1.685	Sector cadastral:5 Teren neimprejmuit; IMOBIL INSCRIS IN CF SPORADIC 23361.

B. Partea II. Proprietari și acte

Inscrieri privitoare la dreptul de proprietate și alte drepturi reale		Referințe
129143 / 08/12/2020		
Hotarare Judecatoreasca nr. 1637, din 05/11/2008 emis de Judecatoria Mizil (act administrativ nr 67780 din 31.03.1997, emis de Comisia Judeteana Prahova;act administrativ nr 34805 din 24.11.2020, emis de Primaria Mizil);		
B1	Intabulare, drept de PROPRIETATE, dobandit prin Hotarare Judecatoreasca, cota actuala 1/1 1) NICULESCU GHEORGHE	A1
51039 / 13/04/2022		
Act Notarial nr. 763, din 12/04/2022 emis de NP STOICESCU ISABELA;		
B2	se noteaza promisiunea bilaterala de vanzare - cumparare incheiata intre NICULESCU GHEORGHE in calitate de promitent vanzator si CAPATOIU MONICA, CAPATOIU ION in calitate de promitenti cumparatori, cu termen de perfectare a contractului de vanzare - cumparare in forma autentica pana la data de 11.04.2023	A1
189361 / 13/12/2023		
Act Normativ nr. 17, din 07/03/2014 emis de Parlamentul României;		
B5	se notează faptul că imobilul se afla sub incidența art.3 alin.(1) din Legea nr. 17/2014	A1

C. Partea III. SARCINI .

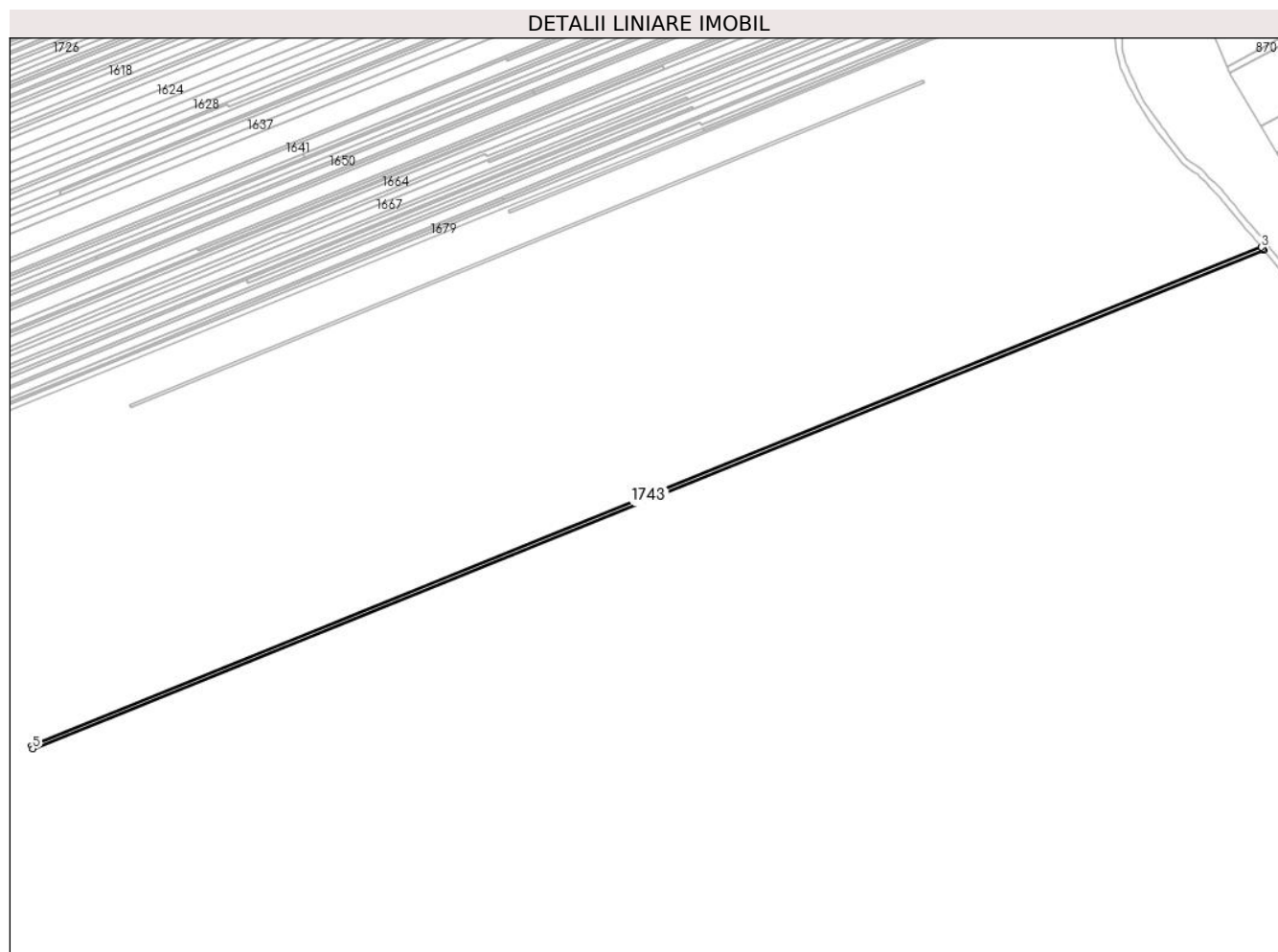
Inscrieri privind dezmembramintele dreptului de proprietate, drepturi reale de garanție și sarcini	Referințe
NU SUNT	

Anexa Nr. 1 La Partea I

Teren

Nr cadastral	Suprafața (mp)*	Observații / Referințe
23361	1.685	IMOBIL INSCRIS IN CF SPORADIC 23361.

* Suprafața este determinată în planul de proiecție Stereo 70.



Date referitoare la teren

Crt	Categorie folosință	Intra vilan	Suprafața (mp)	Tarla	Parcelă	Nr. topo	Observații / Referințe
1	vie	NU	1.685	6	104/15	-	

Lungime Segmente

1) Valorile lungimilor segmentelor sunt obținute din proiecție în plan.

Punct început	X / Y	Punct sfârșit	X / Y	Lungime segment (** (m)
1	614.429,972 392.342,357	2	614.429,587 392.342,826	0.607
2	614.429,587 392.342,826	3	614.428,586 392.343,995	1.538
3	614.428,586 392.343,995	4	613.661,819 392.033,464	827.262
4	613.661,819 392.033,464	5	613.662,618 392.031,593	2.035
5	613.662,618 392.031,593	1	614.429,972 392.342,357	827.892

**** Lungimile segmentelor sunt determinate în planul de proiecție Stereo 70 și sunt rotunjite la 1 milimetru.**

***** Distanța dintre puncte este formată din segmente cumulate ce sunt mai mici decât valoarea 1 milimetru.**

**DATE DESPRE IMOBILUL NR. 1744**

Oficiul de Cadastru și Publicitate Imobiliară PRAHOVA
Biroul de Cadastru și Publicitate Imobiliară Ploiești

A. Partea I. Descrierea imobilului

TEREN Extravilan

Adresa: Jud. Prahova

Nr. Crt	Nr cadastral Nr. topografic	Suprafața* (mp)	Observații / Referințe
A1		1.685	Sector cadastral:5 Teren neimprejmuit;

B. Partea II. Proprietari și acte

Inscrieri privitoare la dreptul de proprietate și alte drepturi reale	Referințe
/	
Hotarare Judecatoreasca nr. 1637, din 05/11/2008 emis de JUDECATORIA MIZIL;	
B1	A1
Intabulare, drept de PROPRIETATE, dobandit prin Hotarare Judecatoreasca, cota actuala 1/1	
1) NICULESCU SORA	
2) NICULESCU RAUL	

C. Partea III. SARCINI .

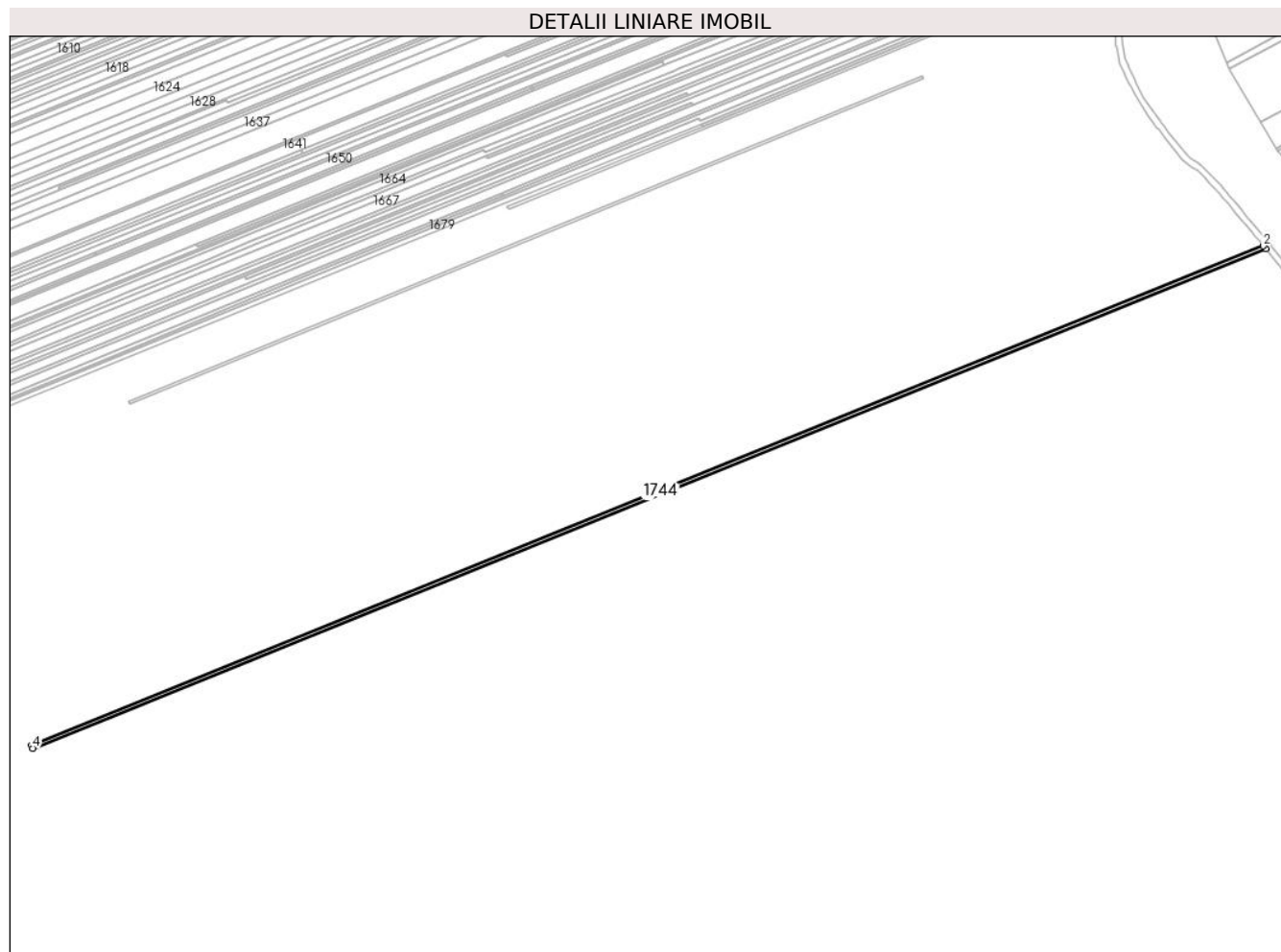
Inscrieri privind dezmembramintele dreptului de proprietate, drepturi reale de garanție și sarcini	Referințe
NU SUNT	

Anexa Nr. 1 La Partea I

Teren

Nr cadastral	Suprafața (mp)*	Observații / Referințe
	1.685	

* Suprafața este determinată în planul de proiecție Stereo 70.



Date referitoare la teren

Crt	Categorie folosință	Intravilan	Suprafața (mp)	Tarla	Parcelă	Nr. topo	Observații / Referințe
1	vie	NU	1.685	6	104/15	-	

Lungime Segmente

1) Valorile lungimilor segmentelor sunt obținute din proiecție în plan.

Punct început	X / Y	Punct sfârșit	X / Y	Lungime segment (** (m)
1	614.431,398 392.340,62	2	614.429,972 392.342,357	2.248
2	614.429,972 392.342,357	3	613.662,618 392.031,593	827.892
3	613.662,618 392.031,593	4	613.663,374 392.029,824	1.924
4	613.663,374 392.029,824	1	614.431,398 392.340,62	828.526

** Lungimile segmentelor sunt determinate în planul de proiecție Stereo 70 și sunt rotunjite la 1 milimetru.

***** Distanţa dintre puncte este formată din segmente cumulate ce sunt mai mici decât valoarea 1 milimetru.**

**DATE DESPRE IMOBILUL NR. 1745**

Oficiul de Cadastru și Publicitate Imobiliară PRAHOVA
Biroul de Cadastru și Publicitate Imobiliară Ploiești

A. Partea I. Descrierea imobilului

TEREN Extravilan

Adresa: Jud. Prahova

Nr. Crt	Nr cadastral Nr. topografic	Suprafața* (mp)	Observații / Referințe
A1		1.684	Sector cadastral:5 Teren neimprejmuit;

B. Partea II. Proprietari și acte

Inscrieri privitoare la dreptul de proprietate și alte drepturi reale		Referințe
/		
Act Administrativ nr. 60936, din 03/09/1996 emis de CJPSDPAT (titlu de proprietate);		
B1	Intabulare, drept de PROPRIETATE, dobandit prin Reconstituire, cota actuala 1/1 1) ZAMFIRESCU NICOLAE	A1

C. Partea III. SARCINI .

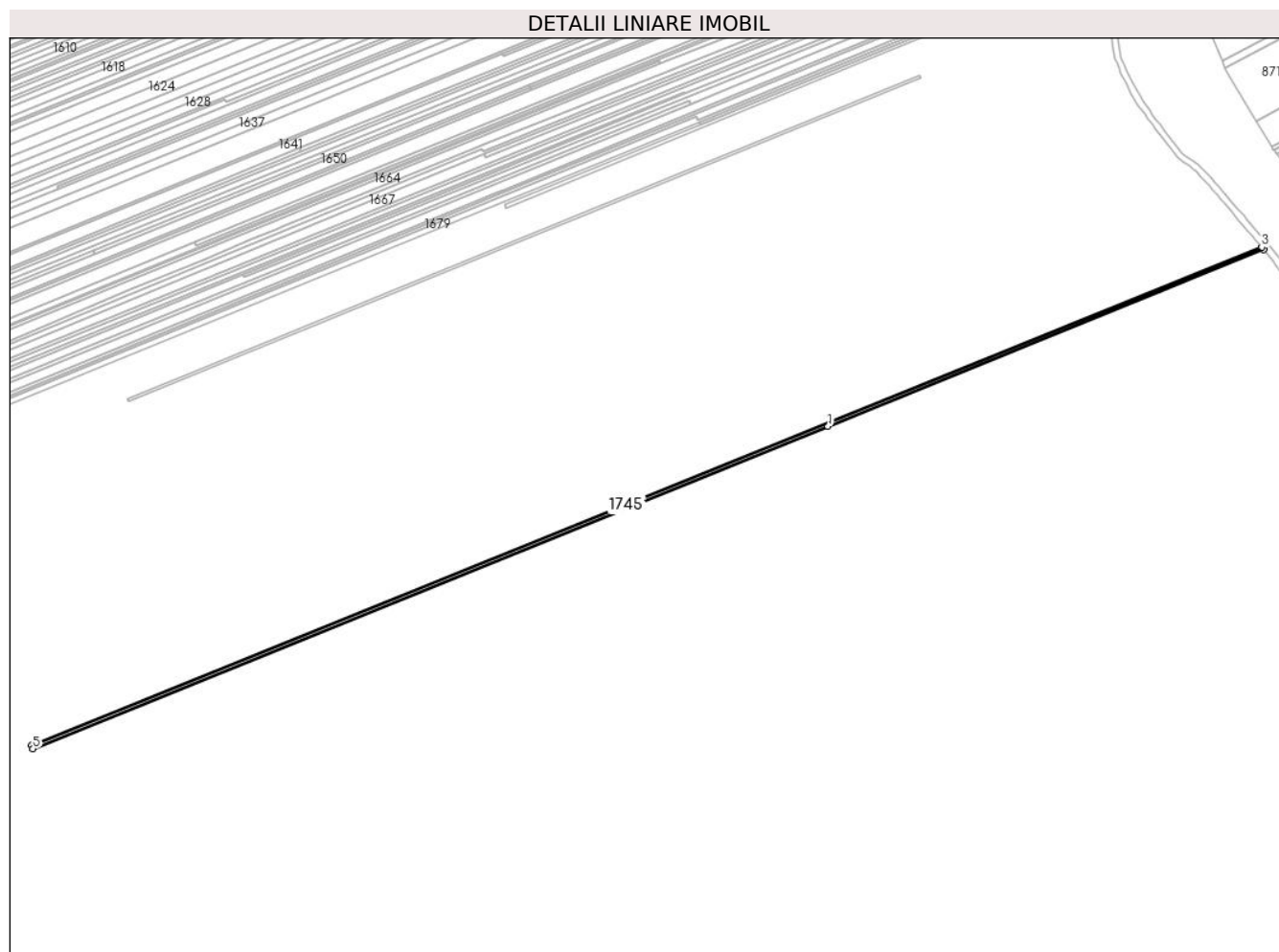
Inscrieri privind dezmembramintele dreptului de proprietate, drepturi reale de garanție și sarcini	Referințe
NU SUNT	

Anexa Nr. 1 La Partea I

Teren

Nr cadastral	Suprafața (mp)*	Observații / Referințe
	1.684	

* Suprafața este determinată în planul de proiecție Stereo 70.



Date referitoare la teren

Crt	Categorie folosință	Intra vilan	Suprafața (mp)	Tarla	Parcelă	Nr. topo	Observații / Referințe
1	vie	NU	1.684	6	104/16	-	

Lungime Segmente

1) Valorile lungimilor segmentelor sunt obținute din proiecție în plan.

Punct început	X / Y	Punct sfârșit	X / Y	Lungime segment (** (m)
1	614.160,529 392.228,975	2	614.432,677 392.339,063	293.57
2	614.432,677 392.339,063	3	614.431,398 392.340,62	2.015
3	614.431,398 392.340,62	4	613.663,374 392.029,824	828.526
4	613.663,374 392.029,824	5	613.664,286 392.027,688	2.322
5	613.664,286 392.027,688	1	614.160,529 392.228,975	535.513

**** Lungimile segmentelor sunt determinate în planul de proiecție Stereo 70 și sunt rotunjite la 1 milimetru.**

***** Distanța dintre puncte este formată din segmente cumulate ce sunt mai mici decât valoarea 1 milimetru.**

**DATE DESPRE IMOBILUL NR. 1746**

Oficiul de Cadastru și Publicitate Imobiliară PRAHOVA
Biroul de Cadastru și Publicitate Imobiliară Ploiești

A. Partea I. Descrierea imobilului

TEREN Extravilan

Nr. topografic:23531

Adresa: Jud. Prahova

Nr. Crt	Nr cadastral Nr. topografic	Suprafața* (mp)	Observații / Referințe
A1	23531	8.260	Sector cadastral:5 Teren neimprejmuit; IMOBIL INSCRIS IN CF SPORADIC 23531

B. Partea II. Proprietari și acte

Inscrieri privitoare la dreptul de proprietate și alte drepturi reale		Referințe
/		
Act Notarial nr. 1240, din 30/06/2022 emis de NP BOTEZATU IOANA ELEONORA (contract de vanzare-cumparare);		
B1	Intabulare, drept de PROPRIETATE, dobandit prin Conventie, cota actuala 1/1 1) RINCACIU CRISTIAN 2) RINCACIU IRINA	A1
Act Normativ nr. 17, din 07/03/2014 emis de PARLAMENTUL ROMÂNIEI (lege);		
B1	se noteaza faptul ca imobilul se afla sub incidenta art.3,alin.(1) din Legea nr.17/2014	A1

C. Partea III. SARCINI .

Inscrieri privind dezmembramintele dreptului de proprietate, drepturi reale de garanție și sarcini	Referințe
NU SUNT	

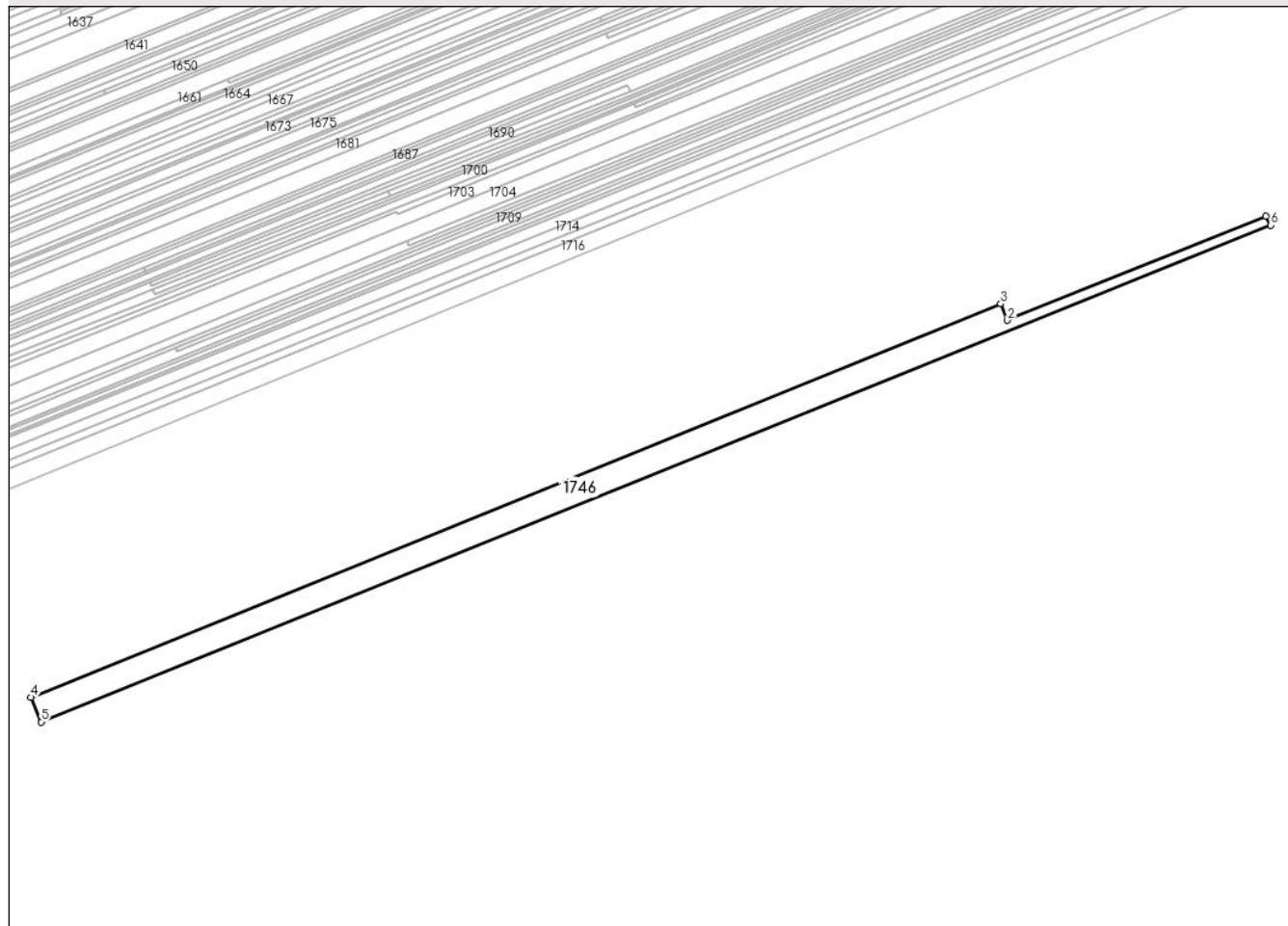
Anexa Nr. 1 La Partea I

Teren

Nr cadastral	Suprafața (mp)*	Observații / Referințe
23531	8.260	IMOBIL INSCRIS IN CF SPORADIC 23531

* Suprafața este determinată în planul de proiecție Stereo 70.

DETALII LINIARE IMOBIL



Date referitoare la teren

Crt	Categorie folosință	Intra vilan	Suprafața (mp)	Tarla	Parcelă	Nr. topo	Observații / Referințe
1	vie	NU	8.260	6	104/17	-	

Lungime Segmente

1) Valorile lungimilor segmentelor sunt obținute din proiecție în plan.

Punct început	X / Y	Punct sfârșit	X / Y	Lungime segment (** (m)
1	614.296,344 392.273,638	2	614.163,975 392.220,516	142.631
2	614.163,975 392.220,516	3	614.160,529 392.228,975	9.134
3	614.160,529 392.228,975	4	613.664,286 392.027,688	535.513
4	613.664,286 392.027,688	5	613.669,663 392.015,103	13.685
5	613.669,663 392.015,103	6	614.298,693 392.269,225	678.423

Punct început	X / Y	Punct sfârșit	X / Y	Lungime segment (** (m)
6	614.298,693 392.269,225	1	614.296,344 392.273,638	4.999

** Lungimile segmentelor sunt determinate în planul de proiecție Stereo 70 și sunt rotunjite la 1 milimetru.

*** Distanța dintre puncte este formată din segmente cumulate ce sunt mai mici decât valoarea 1 milimetru.

**DATE DESPRE IMOBILUL NR. 1747**

Oficiul de Cadastru și Publicitate Imobiliară PRAHOVA
Biroul de Cadastru și Publicitate Imobiliară Ploiești

A. Partea I. Descrierea imobilului

TEREN Extravilan

Adresa: Jud. Prahova

Nr. Crt	Nr cadastral Nr. topografic	Suprafața* (mp)	Observații / Referințe
A1	21670	3.323	Sector cadastral:5 Teren neimprejmuit; IMOBIL INSCRIS IN CF SPORADIC 21670

B. Partea II. Proprietari și acte

Inscrieri privitoare la dreptul de proprietate și alte drepturi reale		Referințe
/		
Act Notarial nr. 450, din 25/04/2002 emis de BNP HURDUC ION (contract de vanzare-cumparare);		
B1	Intabulare, drept de PROPRIETATE, dobandit prin Conventie, cota actuala 1/1 1) DRAGOMIR GABRIEL MIRCEA	A1

C. Partea III. SARCINI .

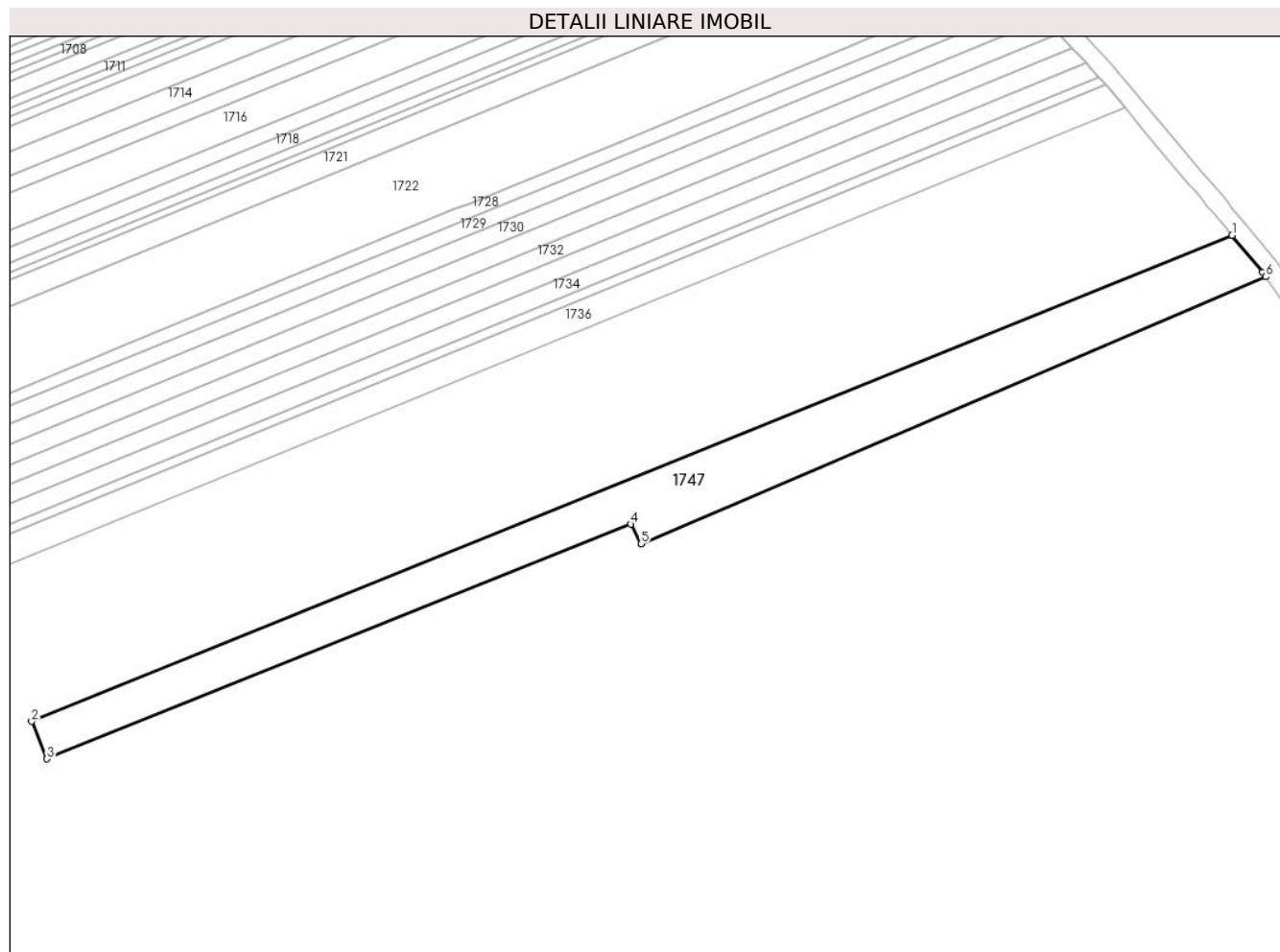
Inscrieri privind dezmembramintele dreptului de proprietate, drepturi reale de garanție și sarcini	Referințe
NU SUNT	

Anexa Nr. 1 La Partea I

Teren

Nr cadastral	Suprafața (mp)*	Observații / Referințe
21670	3.323	IMOBIL INSCRIS IN CF SPORADIC 21670

* Suprafața este determinată în planul de proiecție Stereo 70.



Date referitoare la teren

Crt	Categorie folosință	Intravilan	Suprafața (mp)	Tarla	Parcelă	Nr. topo	Observații / Referințe
1	vie	NU	3.323	6	104/17	-	

Lungime Segmente

1) Valorile lungimilor segmentelor sunt obținute din proiecție în plan.

Punct început	X / Y	Punct sfârșit	X / Y	Lungime segment (** (m)
1	614.432,677 392.339,063	2	614.160,529 392.228,975	293.57
2	614.160,529 392.228,975	3	614.163,975 392.220,516	9.134
3	614.163,975 392.220,516	4	614.296,344 392.273,638	142.631
4	614.296,344 392.273,638	5	614.298,693 392.269,225	4.999
5	614.298,693 392.269,225	6	614.440,282 392.329,664	153.949

Punct început	X / Y	Punct sfârşit	X / Y	Lungime segment (** (m)
6	614.440,282 392.329,664	7	614.439,538 392.330,707	1.281
7	614.439,538 392.330,707	1	614.432,677 392.339,063	10.812

** Lungimile segmentelor sunt determinate în planul de proiecţie Stereo 70 şi sunt rotunjite la 1 milimetru.

*** Distanţa dintre puncte este formată din segmente cumulate ce sunt mai mici decât valoarea 1 milimetru.

**DATE DESPRE IMOBILUL NR. 1748**

Oficiul de Cadastru și Publicitate Imobiliară PRAHOVA
Biroul de Cadastru și Publicitate Imobiliară Ploiești

A. Partea I. Descrierea imobilului

TEREN Extravilan

Adresa: Jud. Prahova

Nr. Crt	Nr cadastral Nr. topografic	Suprafața* (mp)	Observații / Referințe
A1		6.739	Sector cadastral:5 Teren neimprejmuit;

B. Partea II. Proprietari și acte

Inscrieri privitoare la dreptul de proprietate și alte drepturi reale		Referințe
/		
Act Administrativ nr. 67791, din 05/05/1997 emis de CJPSDPAT (titlu de proprietate);		
B1	Intabulare, drept de PROPRIETATE, dobandit prin Reconstituire, cota actuala 1/1 1) POPESCU ALEXANDRU 2) RUNCEANU ANA 3) TUDOR ELENA 4) POPA MARIA	A1

C. Partea III. SARCINI .

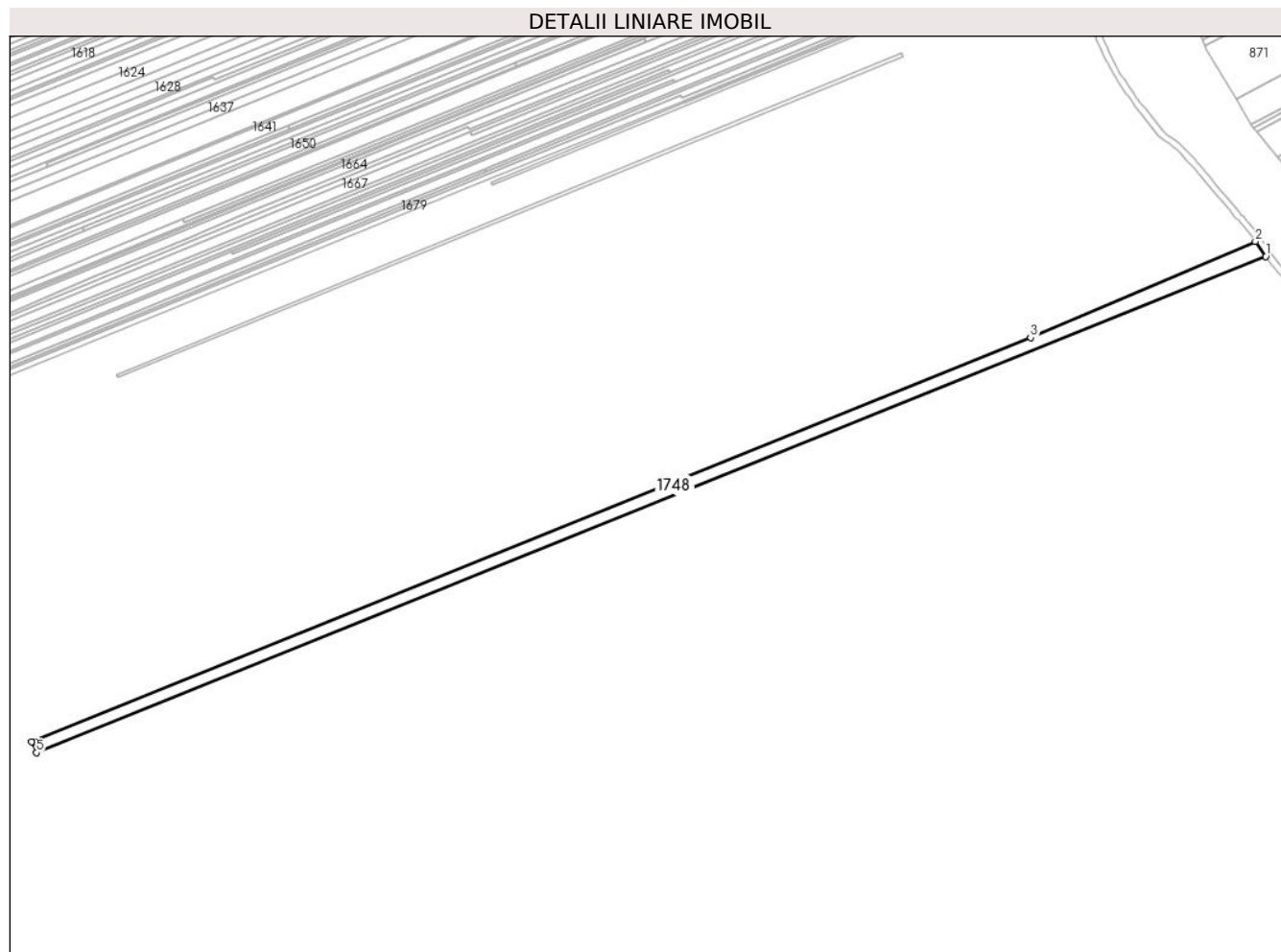
Inscrieri privind dezmembramintele dreptului de proprietate, drepturi reale de garanție și sarcini	Referințe
NU SUNT	

Anexa Nr. 1 La Partea I

Teren

Nr cadastral	Suprafața (mp)*	Observații / Referințe
	6.739	

* Suprafața este determinată în planul de proiecție Stereo 70.



Date referitoare la teren

Crt	Categorie folosință	Intravilan	Suprafața (mp)	Tarla	Parcelă	Nr. topo	Observații / Referințe
1	vie	NU	6.739	6	104/18	-	

Lungime Segmente

1) Valorile lungimilor segmentelor sunt obținute din proiecție în plan.

Punct început	X / Y	Punct sfârșit	X / Y	Lungime segment (** (m)
1	614.446,807 392.320,357	2	614.440,282 392.329,664	11.367
2	614.440,282 392.329,664	3	614.298,693 392.269,225	153.949
3	614.298,693 392.269,225	4	613.669,663 392.015,103	678.423
4	613.669,663 392.015,103	5	613.672,628 392.008,172	7.538
5	613.672,628 392.008,172	1	614.446,807 392.320,357	834.754

**** Lungimile segmentelor sunt determinate în planul de proiecție Stereo 70 și sunt rotunjite la 1 milimetru.**

***** Distanța dintre puncte este formată din segmente cumulate ce sunt mai mici decât valoarea 1 milimetru.**

**DATE DESPRE IMOBILUL NR. 1749**

Oficiul de Cadastru și Publicitate Imobiliară PRAHOVA
Biroul de Cadastru și Publicitate Imobiliară Ploiești

A. Partea I. Descrierea imobilului

TEREN Extravilan

Adresa: Jud. Prahova

Nr. Crt	Nr cadastral Nr. topografic	Suprafața* (mp)	Observații / Referințe
A1	21495	5.070	Sector cadastral:5 Teren neimprejmuit; IMOBIL INSCRIS IN CF SPORADIC 21495

B. Partea II. Proprietari și acte

Inscrieri privitoare la dreptul de proprietate și alte drepturi reale		Referințe
/		
Act Notarial nr. 180, din 24/06/2014 emis de BIN CĂLIN MARIA (certificat de mostenitor);		
B1	Intabulare, drept de PROPRIETATE, dobandit prin Succesiune, cota actuala 3/8 1) BĂLAȘA EMIL	A1
Act Notarial nr. 265, din 13/02/1999 emis de NP MINEA STELIANA (contract de vanzare-cumparare);		
B2	Intabulare, drept de PROPRIETATE, dobandit prin Conventie, cota actuala 4/8 1) BĂLAȘA VERONA	A1
Act Notarial nr. 180, din 24/06/2014 emis de BIN CĂLIN MARIA (certificat de mostenitor);		
B3	Intabulare, drept de PROPRIETATE, dobandit prin Succesiune, cota actuala 1/8 1) BĂLAȘA VERONA	A1

C. Partea III. SARCINI .

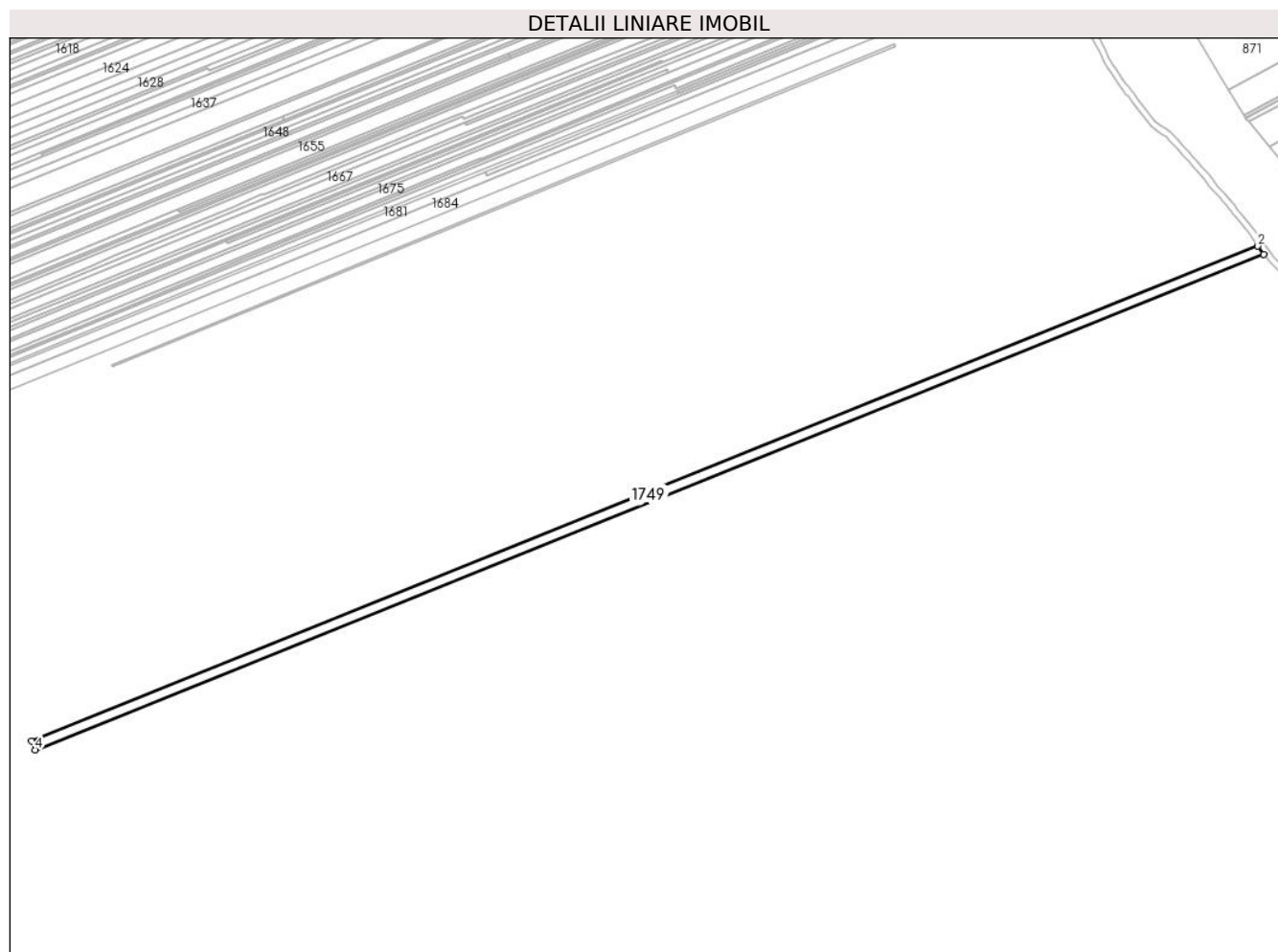
Inscrieri privind dezmembramintele dreptului de proprietate, drepturi reale de garanție și sarcini	Referințe
NU SUNT	

Anexa Nr. 1 La Partea I

Teren

Nr cadastral	Suprafața (mp)*	Observații / Referințe
21495	5.070	IMOBIL INSCRIS IN CF SPORADIC 21495

* Suprafața este determinată în planul de proiecție Stereo 70.



Date referitoare la teren

Crt	Categorie folosință	Intra vilan	Suprafața (mp)	Tarla	Parcelă	Nr. topo	Observații / Referințe
1	vie	NU	5.070	6	104/19	-	

Lungime Segmente

1) Valorile lungimilor segmentelor sunt obținute din proiecție în plan.

Punct început	X / Y	Punct sfârșit	X / Y	Lungime segment (** (m)
1	614.450,502 392.315,282	2	614.446,807 392.320,357	6.278
2	614.446,807 392.320,357	3	613.672,628 392.008,172	834.754
3	613.672,628 392.008,172	4	613.675,044 392.002,624	6.052
4	613.675,044 392.002,624	1	614.450,502 392.315,282	836.116

** Lungimile segmentelor sunt determinate în planul de proiecție Stereo 70 și sunt rotunjite la 1 milimetru.

***** Distanţa dintre puncte este formată din segmente cumulate ce sunt mai mici decât valoarea 1 milimetru.**

**DATE DESPRE IMOBILUL NR. 1750**

Oficiul de Cadastru și Publicitate Imobiliară PRAHOVA
Biroul de Cadastru și Publicitate Imobiliară Ploiești

A. Partea I. Descrierea imobilului

TEREN Extravilan

Adresa: Jud. Prahova

Nr. Crt	Nr cadastral Nr. topografic	Suprafața* (mp)	Observații / Referințe
A1	21660	5.026	Sector cadastral:5 Teren neimprejmuit; IMOBIL INSCRIS IN CF SPORADIC 21660

B. Partea II. Proprietari și acte

Inscrieri privitoare la dreptul de proprietate și alte drepturi reale		Referințe
/		
Act Notarial nr. 391, din 21/02/2003 emis de BIN CĂLIN MARIA (contract de vanzare-cumparare);		
B1	Intabulare, drept de PROPRIETATE, dobandit prin Conventie, cota actuala 1/1 1) MIHAI BĂNICĂ	A1

C. Partea III. SARCINI .

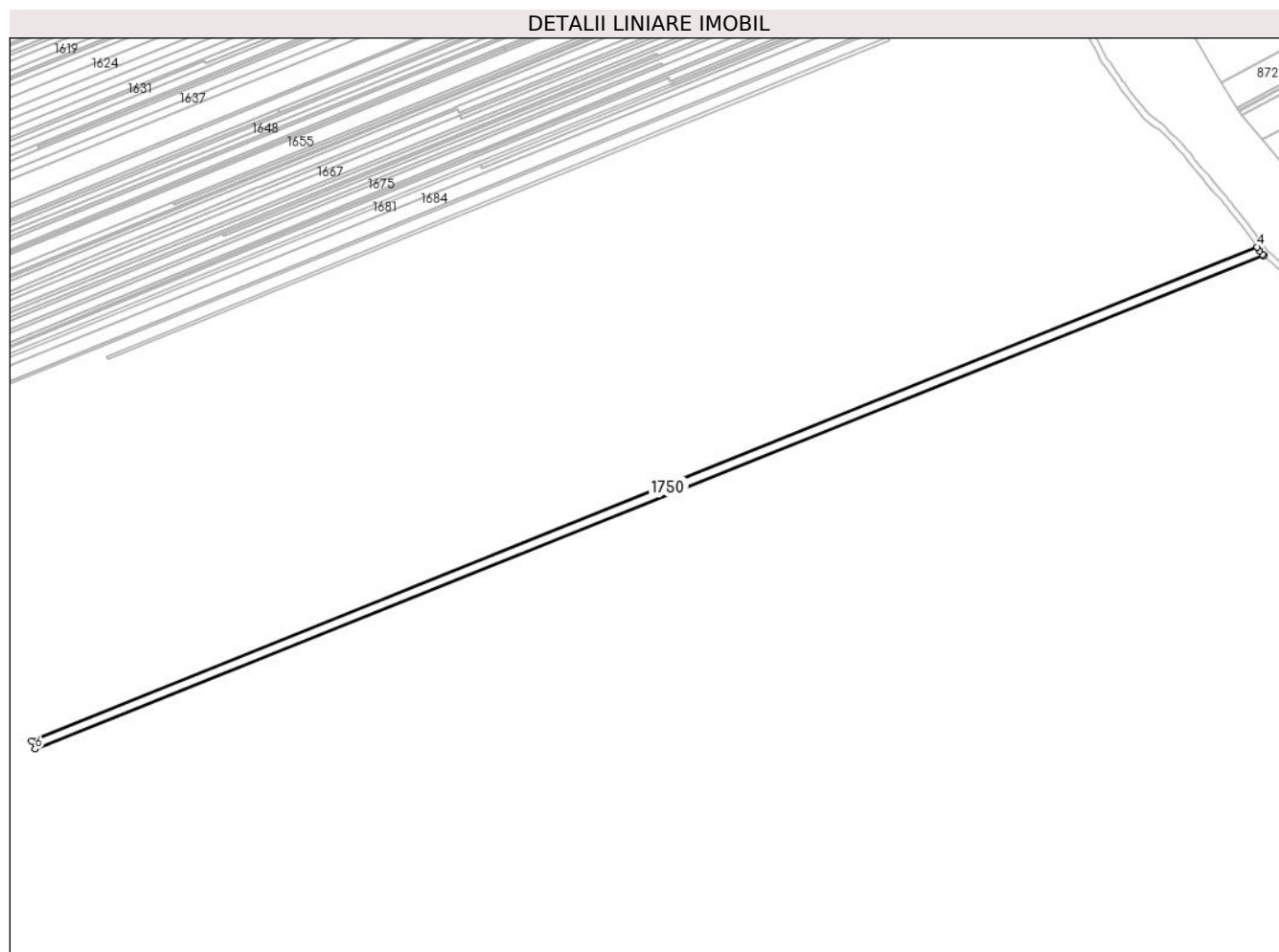
Inscrieri privind dezmembramintele dreptului de proprietate, drepturi reale de garanție și sarcini	Referințe
NU SUNT	

Anexa Nr. 1 La Partea I

Teren

Nr cadastral	Suprafața (mp)*	Observații / Referințe
21660	5.026	IMOBIL INSCRIS IN CF SPORADIC 21660

* Suprafața este determinată în planul de proiecție Stereo 70.



Date referitoare la teren

Crt	Categorie folosință	Intravilan	Suprafața (mp)	Tarla	Parcelă	Nr. topo	Observații / Referințe
1	vie	NU	5.026	6	104/19	-	

Lungime Segmente

1) Valorile lungimilor segmentelor sunt obținute din proiecție în plan.

Punct început	X / Y	Punct sfârșit	X / Y	Lungime segment (** (m)
1	614.454,857 392.309,909	2	614.454,264 392.310,465	0.813
2	614.454,264 392.310,465	3	614.452,352 392.312,829	3.04
3	614.452,352 392.312,829	4	614.450,502 392.315,282	3.073
4	614.450,502 392.315,282	5	613.675,044 392.002,624	836.116
5	613.675,044 392.002,624	6	613.677,225 391.997,68	5.403

Punct început	X / Y	Punct sfârșit	X / Y	Lungime segment (** (m)
6	613.677,225 391.997,68	1	614.454,857 392.309,909	837.972

** Lungimile segmentelor sunt determinate în planul de proiecție Stereo 70 și sunt rotunjite la 1 milimetru.

*** Distanța dintre puncte este formată din segmente cumulate ce sunt mai mici decât valoarea 1 milimetru.

**DATE DESPRE IMOBILUL NR. 1751**

Oficiul de Cadastru și Publicitate Imobiliară PRAHOVA
Biroul de Cadastru și Publicitate Imobiliară Ploiești

A. Partea I. Descrierea imobilului

TEREN Extravilan

Adresa: Jud. Prahova

Nr. Crt	Nr cadastral Nr. topografic	Suprafața* (mp)	Observații / Referințe
A1		1.684	Sector cadastral:5 Teren neimprejmuit;

B. Partea II. Proprietari și acte

Inscrieri privitoare la dreptul de proprietate și alte drepturi reale	Referințe
/	
Act Administrativ nr. 62880, din 03/12/1996 emis de CJPSDPAT (titlu de proprietate);	
B1	A1
Intabulare, drept de PROPRIETATE, dobandit prin Reconstituire, cota actuala 1/1 1) CĂTESCU MARIA	

C. Partea III. SARCINI .

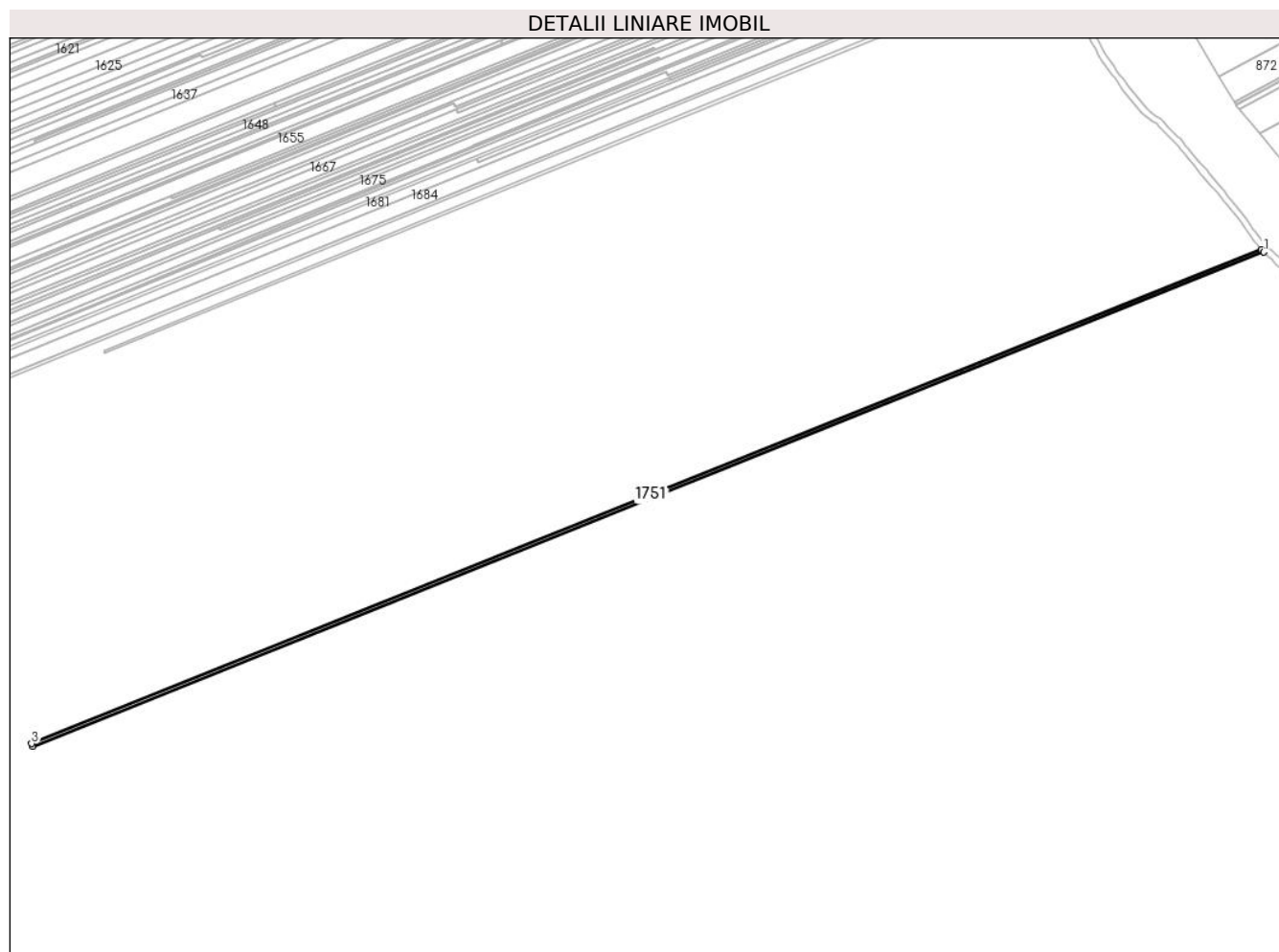
Inscrieri privind dezmembramintele dreptului de proprietate, drepturi reale de garanție și sarcini	Referințe
NU SUNT	

Anexa Nr. 1 La Partea I

Teren

Nr cadastral	Suprafața (mp)*	Observații / Referințe
	1.684	

* Suprafața este determinată în planul de proiecție Stereo 70.



Date referitoare la teren

Crt	Categorie folosință	Intra vilan	Suprafața (mp)	Tarla	Parcelă	Nr. topo	Observații / Referințe
1	vie	NU	1.684	6	104/20	-	

Lungime Segmente

1) Valorile lungimilor segmentelor sunt obținute din proiecție în plan.

Punct început	X / Y	Punct sfârșit	X / Y	Lungime segment (** (m)
1	614.456,494 392.308,374	2	614.454,857 392.309,909	2.244
2	614.454,857 392.309,909	3	613.677,225 391.997,68	837.972
3	613.677,225 391.997,68	4	613.678,026 391.995,865	1.984
4	613.678,026 391.995,865	1	614.456,494 392.308,374	838.852

** Lungimile segmentelor sunt determinate în planul de proiecție Stereo 70 și sunt rotunjite la 1 milimetru.

***** Distanţa dintre puncte este formată din segmente cumulate ce sunt mai mici decât valoarea 1 milimetru.**

**DATE DESPRE IMOBILUL NR. 1752**

Oficiul de Cadastru și Publicitate Imobiliară PRAHOVA
Biroul de Cadastru și Publicitate Imobiliară Ploiești

A. Partea I. Descrierea imobilului

TEREN Extravilan

Adresa: Jud. Prahova

Nr. Crt	Nr cadastral Nr. topografic	Suprafața* (mp)	Observații / Referințe
A1		1.684	Sector cadastral:5 Teren neimprejmuit;

B. Partea II. Proprietari și acte

Inscrieri privitoare la dreptul de proprietate și alte drepturi reale		Referințe
/		
Act Administrativ nr. 69671, din 20/06/1997 emis de CJPSDPAT (titlu de proprietate);		
B1	Intabulare, drept de PROPRIETATE, dobandit prin Reconstituire, cota actuala 1/1 1) BĂLAN MARIA 2) NEGRU ELENA 3) ONUȚU MIHAELA	A1

C. Partea III. SARCINI .

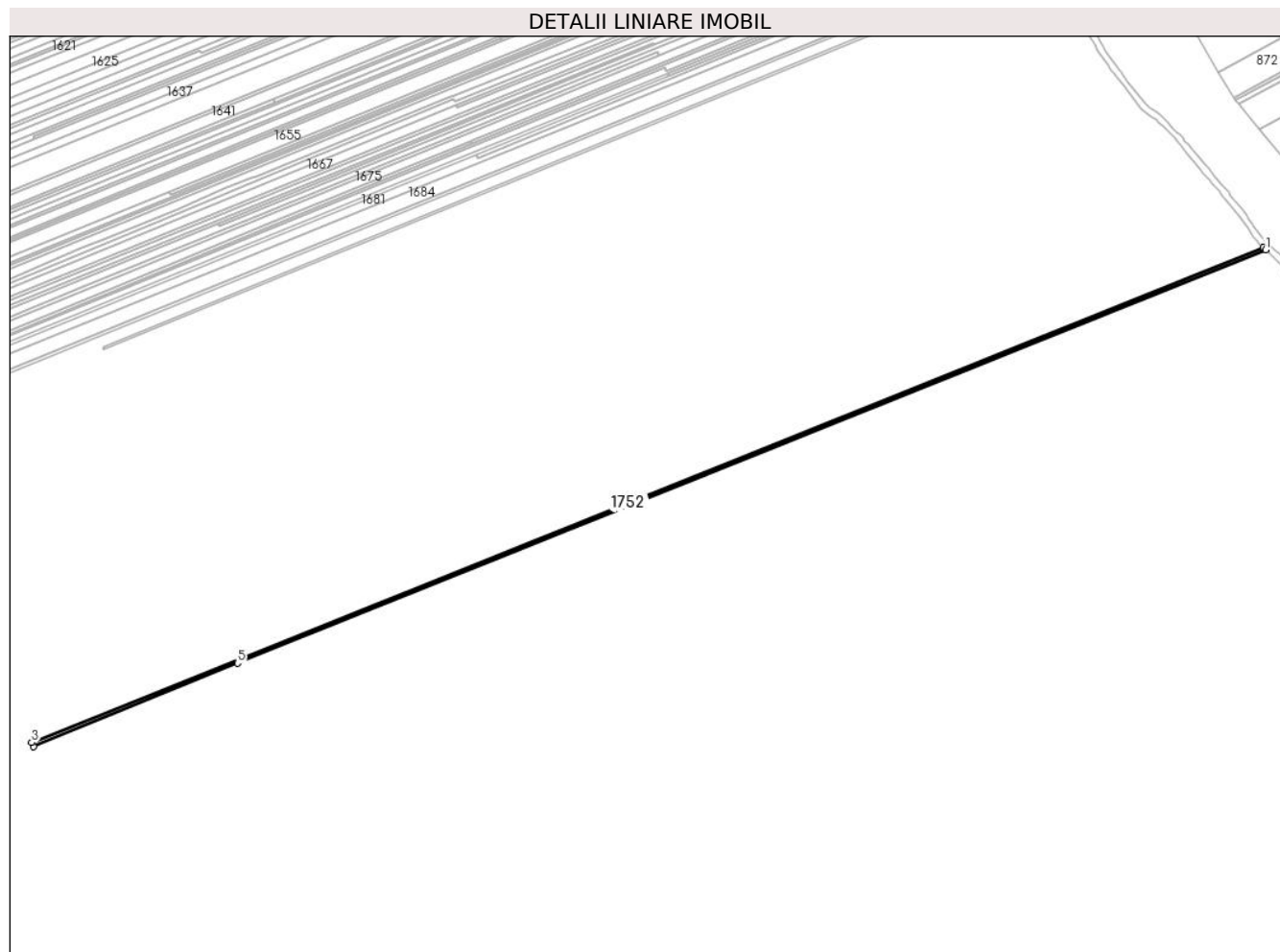
Inscrieri privind dezmembramintele dreptului de proprietate, drepturi reale de garanție și sarcini	Referințe
NU SUNT	

Anexa Nr. 1 La Partea I

Teren

Nr cadastral	Suprafața (mp)*	Observații / Referințe
	1.684	

* Suprafața este determinată în planul de proiecție Stereo 70.



Date referitoare la teren

Crt	Categorie folosință	Intra vilan	Suprafața (mp)	Tarla	Parcelă	Nr. topo	Observații / Referințe
1	vie	NU	1.684	6	104/21	-	

Lungime Segmente

1) Valorile lungimilor segmentelor sunt obținute din proiecție în plan.

Punct început	X / Y	Punct sfârșit	X / Y	Lungime segment (** (m)
1	614.458,033 392.306,93	2	614.456,494 392.308,374	2.111
2	614.456,494 392.308,374	3	613.678,026 391.995,865	838.852
3	613.678,026 391.995,865	4	613.679,144 391.993,332	2.769
4	613.679,144 391.993,332	5	613.808,132 392.045,985	139.32
5	613.808,132 392.045,985	1	614.458,033 392.306,93	700.331

**** Lungimile segmentelor sunt determinate în planul de proiecție Stereo 70 și sunt rotunjite la 1 milimetru.**

***** Distanța dintre puncte este formată din segmente cumulate ce sunt mai mici decât valoarea 1 milimetru.**

**DATE DESPRE IMOBILUL NR. 1753**

Oficiul de Cadastru și Publicitate Imobiliară PRAHOVA
Biroul de Cadastru și Publicitate Imobiliară Ploiești

A. Partea I. Descrierea imobilului

TEREN Extravilan

Adresa: Jud. Prahova

Nr. Crt	Nr cadastral Nr. topografic	Suprafața* (mp)	Observații / Referințe
A1		286	Sector cadastral:5 Teren neimprejmuit;

B. Partea II. Proprietari și acte

Inscrieri privitoare la dreptul de proprietate și alte drepturi reale		Referințe
/		
Act Administrativ nr. 62865, din 03/12/1996 emis de CJPSDPAT (titlu de proprietate);		
B1	Intabulare, drept de PROPRIETATE, dobandit prin Reconstituire, cota actuala 1/1 1) PRUNDEL GHEORGHE	A1

C. Partea III. SARCINI .

Inscrieri privind dezmembramintele dreptului de proprietate, drepturi reale de garanție și sarcini	Referințe
NU SUNT	


Anexa Nr. 1 La Partea I

Teren

Nr cadastral	Suprafața (mp)*	Observații / Referințe
	286	

* Suprafața este determinată în planul de proiecție Stereo 70.

DETALII LINIARE IMOBIL



Date referitoare la teren

Crt	Categorie folosință	Intra vilan	Suprafața (mp)	Tarla	Parcelă	Nr. topo	Observații / Referințe
1	vie	NU	286	6	104/24	-	

Lungime Segmente

1) Valorile lungimilor segmentelor sunt obținute din proiecție în plan.

Punct început	X / Y	Punct sfârșit	X / Y	Lungime segment (** (m)
1	614.458,336 392.306,648	2	614.458,033 392.306,93	0.413
2	614.458,033 392.306,93	3	613.808,132 392.045,985	700.331
3	613.808,132 392.045,985	4	613.808,301 392.045,575	0.443
4	613.808,301 392.045,575	1	614.458,336 392.306,648	700.503

** Lungimile segmentelor sunt determinate în planul de proiecție Stereo 70 și sunt rotunjite la 1 milimetru.

***** Distanţa dintre puncte este formată din segmente cumulate ce sunt mai mici decât valoarea 1 milimetru.**

**DATE DESPRE IMOBILUL NR. 1754**

Oficiul de Cadastru și Publicitate Imobiliară PRAHOVA
Biroul de Cadastru și Publicitate Imobiliară Ploiești

A. Partea I. Descrierea imobilului

TEREN Extravilan

Adresa: Jud. Prahova

Nr. Crt	Nr cadastral Nr. topografic	Suprafața* (mp)	Observații / Referințe
A1		1.419	Sector cadastral:5 Teren neimprejmuit;

B. Partea II. Proprietari și acte

Inscrieri privitoare la dreptul de proprietate și alte drepturi reale		Referințe
/		
Act Administrativ nr. 87152, din 22/06/2000 emis de CJPSDPAT (titlu de proprietate);		
B1	Intabulare, drept de PROPRIETATE, dobandit prin Reconstituire, cota actuala 1/1 1) BĂLAN MARIA 2) ONUȚU MIHAELA 3) CHIVULESCU ELENA 4) RÎNCEANU GHEORGHE 5) NEGRU ELENA	A1

C. Partea III. SARCINI .

Inscrieri privind dezmembramintele dreptului de proprietate, drepturi reale de garanție și sarcini	Referințe
NU SUNT	

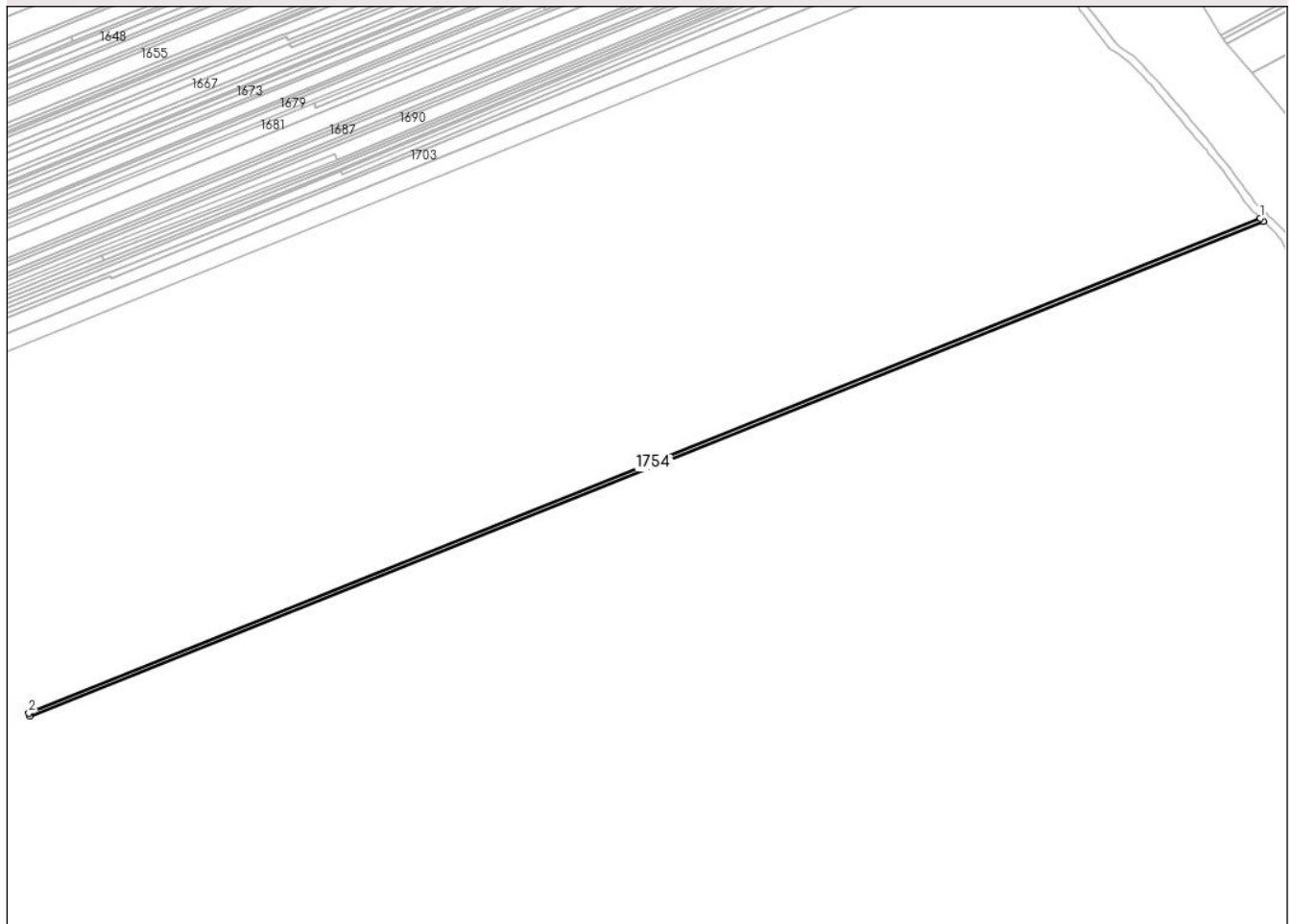
Anexa Nr. 1 La Partea I

Teren

Nr cadastral	Suprafața (mp)*	Observații / Referințe
	1.419	

* Suprafața este determinată în planul de proiecție Stereo 70.

DETALII LINIARE IMOBIL



Date referitoare la teren

Crt	Categorie folosință	Intravilan	Suprafața (mp)	Tarla	Parcelă	Nr. topo	Observații / Referințe
1	vie	NU	1.419	6	104/23	-	

Lungime Segmente

1) Valorile lungimilor segmentelor sunt obținute din proiecție în plan.

Punct început	X / Y	Punct sfârșit	X / Y	Lungime segment (** (m)
1	614.458,336 392.306,648	2	613.808,301 392.045,575	700.503
2	613.808,301 392.045,575	3	613.809,056 392.043,771	1.956
3	613.809,056 392.043,771	4	614.460,039 392.305,077	701.47
4	614.460,039 392.305,077	1	614.458,336 392.306,648	2.317

** Lungimile segmentelor sunt determinate în planul de proiecție Stereo 70 și sunt rotunjite la 1 milimetru.

***** Distanţa dintre puncte este formată din segmente cumulate ce sunt mai mici decât valoarea 1 milimetru.**

**DATE DESPRE IMOBILUL NR. 1755**

Oficiul de Cadastru și Publicitate Imobiliară PRAHOVA
Biroul de Cadastru și Publicitate Imobiliară Ploiești

A. Partea I. Descrierea imobilului

TEREN Extravilan

Adresa: Jud. Prahova

Nr. Crt	Nr cadastral Nr. topografic	Suprafața* (mp)	Observații / Referințe
A1		2.215	Sector cadastral:5 Teren neimprejmuit;

B. Partea II. Proprietari și acte

Inscrieri privitoare la dreptul de proprietate și alte drepturi reale		Referințe
/		
Act Administrativ nr. 76766, din 18/05/2000 emis de CJPSDPAT (titlu de proprietate);		
B1	Intabulare, drept de PROPRIETATE, dobandit prin Reconstituire, cota actuala 1/1 1) RÎNCEANU MĂRGĂRIT GHEORGHE	A1

C. Partea III. SARCINI .

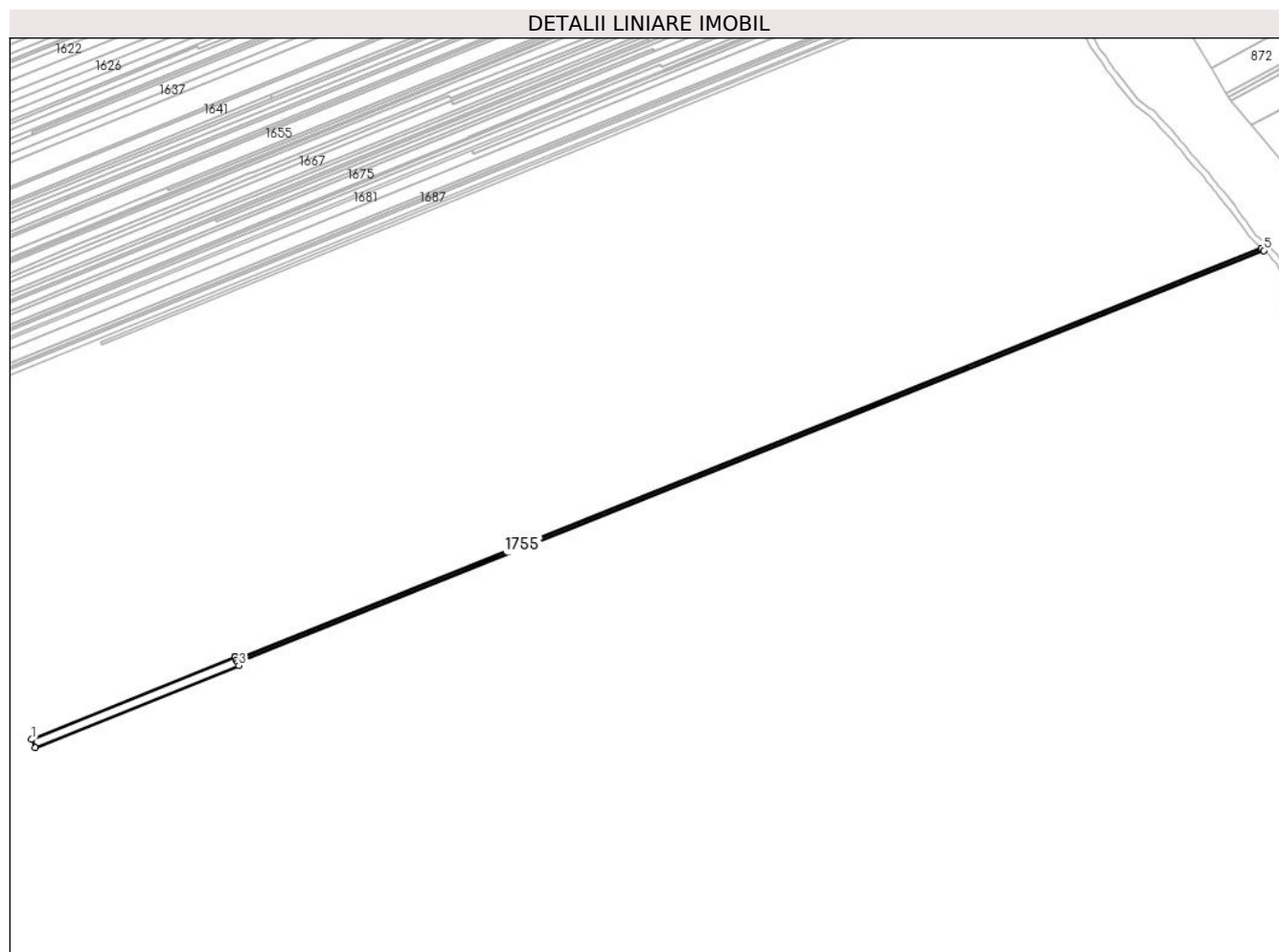
Inscrieri privind dezmembramintele dreptului de proprietate, drepturi reale de garanție și sarcini	Referințe
NU SUNT	

Anexa Nr. 1 La Partea I

Teren

Nr cadastral	Suprafața (mp)*	Observații / Referințe
	2.215	

* Suprafața este determinată în planul de proiecție Stereo 70.



Date referitoare la teren

Crt	Categorie folosință	Intra vilan	Suprafața (mp)	Tarla	Parcelă	Nr. topo	Observații / Referințe
1	vie	NU	2.215	6	104/22	-	

Lungime Segmente

1) Valorile lungimilor segmentelor sunt obținute din proiecție în plan.

Punct început	X / Y	Punct sfârșit	X / Y	Lungime segment (** (m)
1	613.679,144 391.993,332	2	613.681,457 391.988,094	5.726
2	613.681,457 391.988,094	3	613.810,746 392.040,243	139.411
3	613.810,746 392.040,243	4	613.810,031 392.042,022	1.918
4	613.810,031 392.042,022	5	614.461,621 392.303,624	702.143
5	614.461,621 392.303,624	6	614.460,039 392.305,077	2.148

Punct început	X / Y	Punct sfârșit	X / Y	Lungime segment (** (m)
6	614.460,039 392.305,077	7	613.809,056 392.043,771	701.47
7	613.809,056 392.043,771	8	613.808,301 392.045,575	1.956
8	613.808,301 392.045,575	9	613.808,132 392.045,985	0.443
9	613.808,132 392.045,985	1	613.679,144 391.993,332	139.32

** Lungimile segmentelor sunt determinate în planul de proiecție Stereo 70 și sunt rotunjite la 1 milimetru.

*** Distanța dintre puncte este formată din segmente cumulate ce sunt mai mici decât valoarea 1 milimetru.

**DATE DESPRE IMOBILUL NR. 1756**

Oficiul de Cadastru și Publicitate Imobiliară PRAHOVA
Biroul de Cadastru și Publicitate Imobiliară Ploiești

A. Partea I. Descrierea imobilului

TEREN Extravilan

Adresa: Jud. Prahova

Nr. Crt	Nr cadastral Nr. topografic	Suprafața* (mp)	Observații / Referințe
A1		1.419	Sector cadastral:5 Teren neimprejmuit;

B. Partea II. Proprietari și acte

Inscrieri privitoare la dreptul de proprietate și alte drepturi reale	Referințe
/	
Act Administrativ nr. 69690, din 23/06/1997 emis de CJPSDPAT (titlu de proprietate);	
B1	A1
Intabulare, drept de PROPRIETATE, dobandit prin Reconstituire, cota actuala 1/1 1) STOICOVICI PETRE ANICA	

C. Partea III. SARCINI .

Inscrieri privind dezmembramintele dreptului de proprietate, drepturi reale de garanție și sarcini	Referințe
NU SUNT	

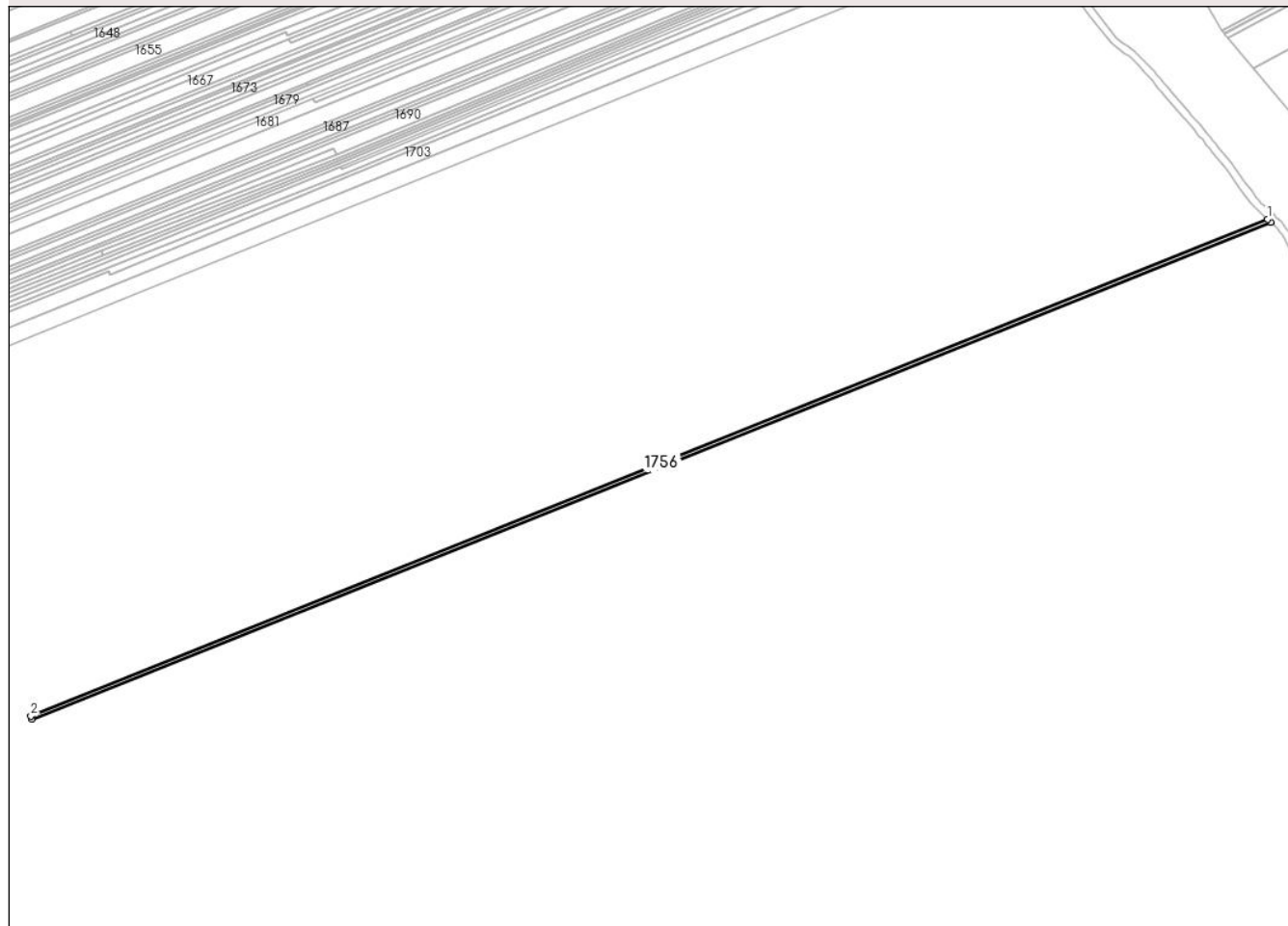
Anexa Nr. 1 La Partea I

Teren

Nr cadastral	Suprafața (mp)*	Observații / Referințe
	1.419	

* Suprafața este determinată în planul de proiecție Stereo 70.

DETALII LINIARE IMOBIL



Date referitoare la teren

Crt	Categorie folosință	Intra vilan	Suprafața (mp)	Tarla	Parcelă	Nr. topo	Observații / Referințe
1	vie	NU	1.419	6	104/25	-	

Lungime Segmente

1) Valorile lungimilor segmentelor sunt obținute din proiecție în plan.

Punct început	X / Y	Punct sfârșit	X / Y	Lungime segment (** (m)
1	614.461,621 392.303,624	2	613.810,031 392.042,022	702.143
2	613.810,031 392.042,022	3	613.810,746 392.040,243	1.918
3	613.810,746 392.040,243	4	614.463,354 392.302,033	703.158
4	614.463,354 392.302,033	1	614.461,621 392.303,624	2.353

** Lungimile segmentelor sunt determinate în planul de proiecție Stereo 70 și sunt rotunjite la 1 milimetru.

***** Distanţa dintre puncte este formată din segmente cumulate ce sunt mai mici decât valoarea 1 milimetru.**

**DATE DESPRE IMOBILUL NR. 1757**

Oficiul de Cadastru și Publicitate Imobiliară PRAHOVA
Biroul de Cadastru și Publicitate Imobiliară Ploiești

A. Partea I. Descrierea imobilului

TEREN Extravilan

Nr. topografic:23527

Adresa: Jud. Prahova

Nr. Crt	Nr cadastral Nr. topografic	Suprafața* (mp)	Observații / Referințe
A1	23527	3.370	Sector cadastral:5 Teren neimprejmuit; IMOBIL INSCRIS IN CF SPORADIC 23527

B. Partea II. Proprietari și acte

Inscrieri privitoare la dreptul de proprietate și alte drepturi reale	Referințe
/	
Act Administrativ nr. 87151, din 01/06/2000 emis de CJPSDPAT (titlu de proprietate);	
B1	A1
Intabulare, drept de PROPRIETATE, dobandit prin Reconstituire, cota actuala 3/8 1) DOAMNA STELIAN	
Act Normativ nr. 17, din 07/03/2014 emis de PARLAMENTUL ROMÂNIEI (lege);	
B2	A1
se noteaza faptul ca imobilul se afla sub incidenta art.3 alin.(1) din Legea 17/2014	
Act Notarial nr. 311, din 23/03/2022 emis de BN MICU ANDREI (contract de donatie);	
B3	A1
Intabulare, drept de PROPRIETATE, dobandit prin Conventie, cota actuala 5/8 1) PREDĂ ALEXANDRU	

C. Partea III. SARCINI .

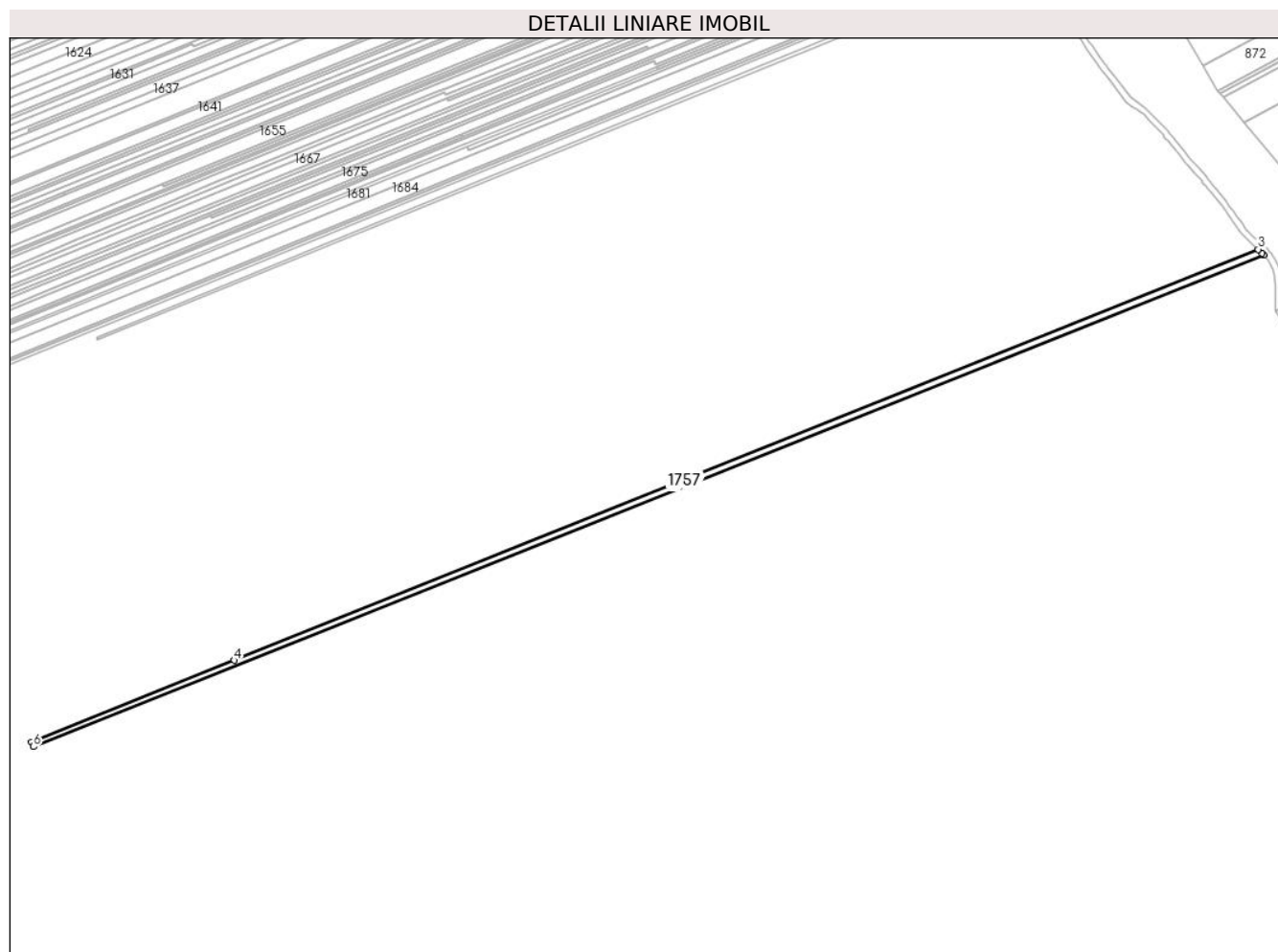
Inscrieri privind dezmembramintele dreptului de proprietate, drepturi reale de garanție și sarcini	Referințe
NU SUNT	

Anexa Nr. 1 La Partea I

Teren

Nr cadastral	Suprafața (mp)*	Observații / Referințe
23527	3.370	IMOBIL INSCRIS IN CF SPORADIC 23527

* Suprafața este determinată în planul de proiecție Stereo 70.



Date referitoare la teren

Crt	Categorie folosință	Intravilan	Suprafața (mp)	Tarla	Parcelă	Nr. topo	Observații / Referințe
1	vie	NU	3.370	6	104/26	-	

Lungime Segmente

1) Valorile lungimilor segmentelor sunt obținute din proiecție în plan.

Punct început	X / Y	Punct sfârșit	X / Y	Lungime segment (** (m)
1	614.466,89 392.298,41	2	614.465,817 392.299,772	1.733
2	614.465,817 392.299,772	3	614.463,354 392.302,033	3.343
3	614.463,354 392.302,033	4	613.810,746 392.040,243	703.158
4	613.810,746 392.040,243	5	613.681,457 391.988,094	139.411
5	613.681,457 391.988,094	6	613.682,705 391.985,265	3.092

Punct început	X / Y	Punct sfârșit	X / Y	Lungime segment (** (m)
6	613.682,705 391.985,265	1	614.466,89 392.298,41	844.396

** Lungimile segmentelor sunt determinate în planul de proiecție Stereo 70 și sunt rotunjite la 1 milimetru.

*** Distanța dintre puncte este formată din segmente cumulate ce sunt mai mici decât valoarea 1 milimetru.

**DATE DESPRE IMOBILUL NR. 1758**

Oficiul de Cadastru și Publicitate Imobiliară PRAHOVA
Biroul de Cadastru și Publicitate Imobiliară Ploiești

A. Partea I. Descrierea imobilului

TEREN Extravilan

Adresa: Jud. Prahova

Nr. Crt	Nr cadastral Nr. topografic	Suprafața* (mp)	Observații / Referințe
A1		1.684	Sector cadastral:5 Teren neimprejmuit;

B. Partea II. Proprietari și acte

Inscrieri privitoare la dreptul de proprietate și alte drepturi reale	Referințe
/	
Act Administrativ nr. 71678, din 25/03/1998 emis de CJPSDPAT (titlu de proprietate);	
B1	A1
Intabulare, drept de PROPRIETATE, dobandit prin Reconstituire, cota actuala 1/1 1) COARNĂ HELENA	

C. Partea III. SARCINI .

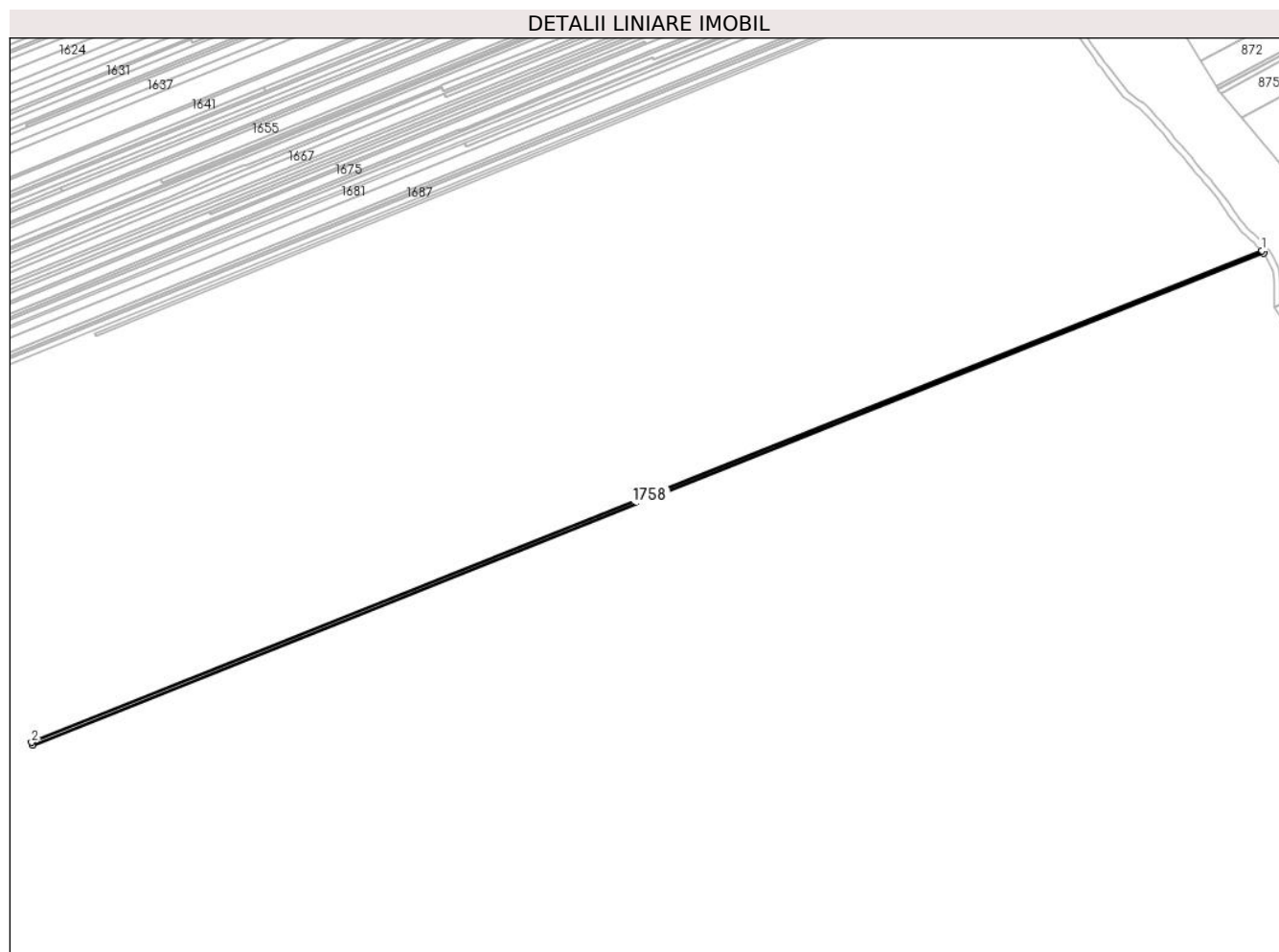
Inscrieri privind dezmembramintele dreptului de proprietate, drepturi reale de garanție și sarcini	Referințe
NU SUNT	

Anexa Nr. 1 La Partea I

Teren

Nr cadastral	Suprafața (mp)*	Observații / Referințe
	1.684	

* Suprafața este determinată în planul de proiecție Stereo 70.



Date referitoare la teren

Crt	Categorie folosință	Intra vilan	Suprafața (mp)	Tarla	Parcelă	Nr. topo	Observații / Referințe
1	vie	NU	1.684	6	104/27	-	

Lungime Segmente

1) Valorile lungimilor segmentelor sunt obținute din proiecție în plan.

Punct început	X / Y	Punct sfârșit	X / Y	Lungime segment (** (m)
1	614.466,89 392.298,41	2	613.682,705 391.985,265	844.396
2	613.682,705 391.985,265	3	613.683,504 391.983,454	1.979
3	613.683,504 391.983,454	4	614.468,186 392.296,764	844.919
4	614.468,186 392.296,764	1	614.466,89 392.298,41	2.096

** Lungimile segmentelor sunt determinate în planul de proiecție Stereo 70 și sunt rotunjite la 1 milimetru.

***** Distanţa dintre puncte este formată din segmente cumulate ce sunt mai mici decât valoarea 1 milimetru.**

**DATE DESPRE IMOBILUL NR. 1759**

Oficiul de Cadastru și Publicitate Imobiliară PRAHOVA
Biroul de Cadastru și Publicitate Imobiliară Ploiești

A. Partea I. Descrierea imobilului

TEREN Extravilan

Adresa: Jud. Prahova

Nr. Crt	Nr cadastral Nr. topografic	Suprafața* (mp)	Observații / Referințe
A1		1.684	Sector cadastral:5 Teren neimprejmuit;

B. Partea II. Proprietari și acte

Inscrieri privitoare la dreptul de proprietate și alte drepturi reale		Referințe
/		
Act Administrativ nr. 87122, din 26/05/2000 emis de CJPSDPAT (titlu de proprietate);		
B1	Intabulare, drept de PROPRIETATE, dobandit prin Reconstituire, cota actuala 1/1 1) ANDREI ZAHARIA	A1

C. Partea III. SARCINI .

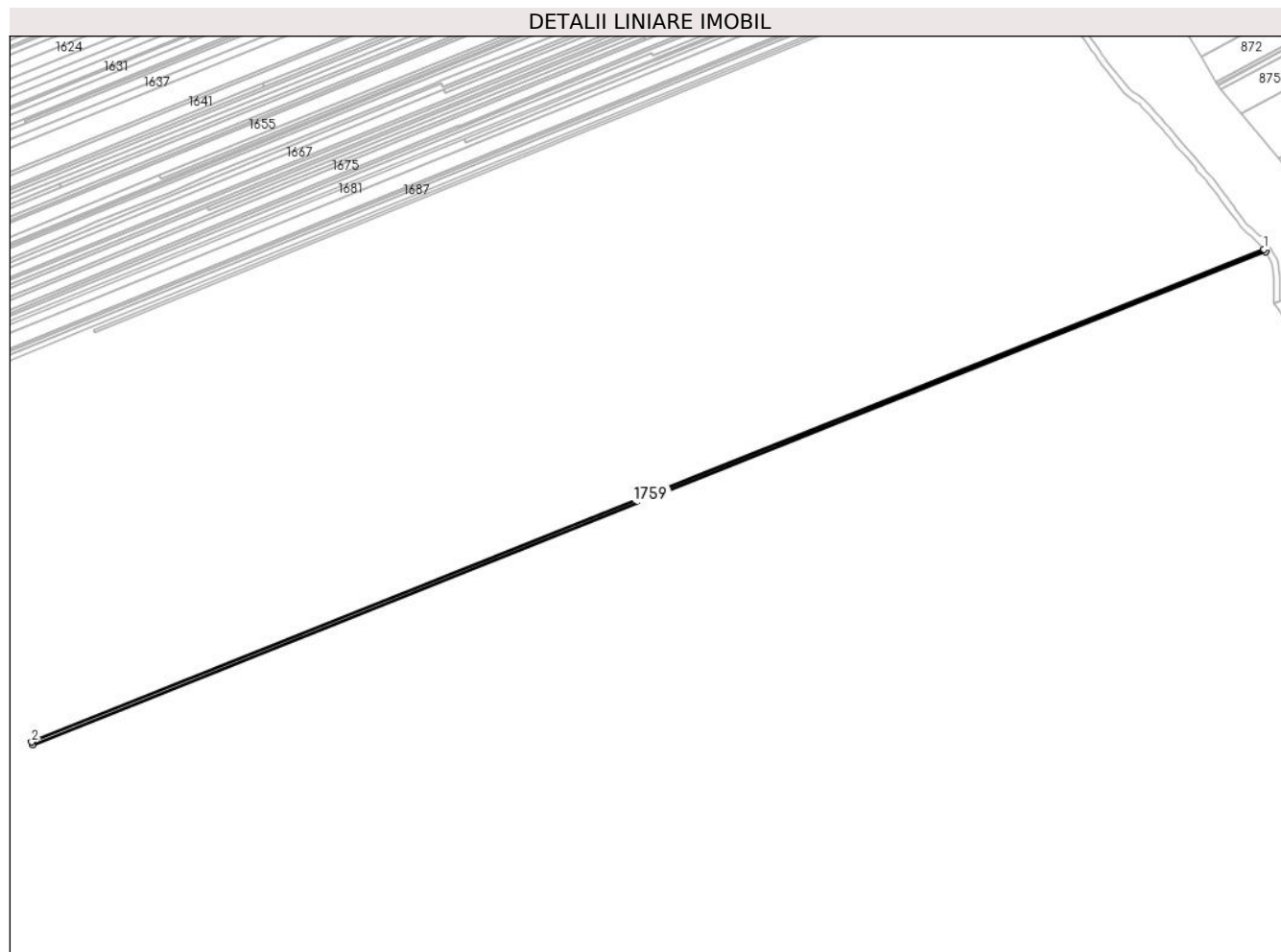
Inscrieri privind dezmembramintele dreptului de proprietate, drepturi reale de garanție și sarcini	Referințe
NU SUNT	

Anexa Nr. 1 La Partea I

Teren

Nr cadastral	Suprafața (mp)*	Observații / Referințe
	1.684	

* Suprafața este determinată în planul de proiecție Stereo 70.



Date referitoare la teren

Crt	Categorie folosință	Intra vilan	Suprafața (mp)	Tarla	Parcelă	Nr. topo	Observații / Referințe
1	vie	NU	1.684	6	104/28	-	

Lungime Segmente

1) Valorile lungimilor segmentelor sunt obținute din proiecție în plan.

Punct început	X / Y	Punct sfârșit	X / Y	Lungime segment (** (m)
1	614.468,186 392.296,764	2	613.683,504 391.983,454	844.919
2	613.683,504 391.983,454	3	613.684,304 391.981,643	1.98
3	613.684,304 391.981,643	4	614.469,481 392.295,12	845.441
4	614.469,481 392.295,12	1	614.468,186 392.296,764	2.093

** Lungimile segmentelor sunt determinate în planul de proiecție Stereo 70 și sunt rotunjite la 1 milimetru.

***** Distanţa dintre puncte este formată din segmente cumulate ce sunt mai mici decât valoarea 1 milimetru.**

**DATE DESPRE IMOBILUL NR. 1760**

Oficiul de Cadastru și Publicitate Imobiliară PRAHOVA
Biroul de Cadastru și Publicitate Imobiliară Ploiești

A. Partea I. Descrierea imobilului

TEREN Extravilan

Adresa: Jud. Prahova

Nr. Crt	Nr cadastral Nr. topografic	Suprafața* (mp)	Observații / Referințe
A1		7.336	Sector cadastral:5 Teren neimprejmuit; Imobil inregistrat cu suprapunere reala pe o suprafata de 206 mp cu imobilul cu nr. cadastral 24293 inscris in CF 24293- UAT Mizil

B. Partea II. Proprietari și acte

Inscrieri privitoare la dreptul de proprietate și alte drepturi reale		Referințe
/		
Act Administrativ nr. 55168, din 02/09/1996 emis de CJPSDPAT (titlu de proprietate);		
B1	Intabulare, drept de PROPRIETATE, dobandit prin Reconstituire, cota actuala 1/1 1) ZORILESCU NICOLAE 2) POPESCU AUREL 3) FĂTULESCU IOAN	A1

C. Partea III. SARCINI .

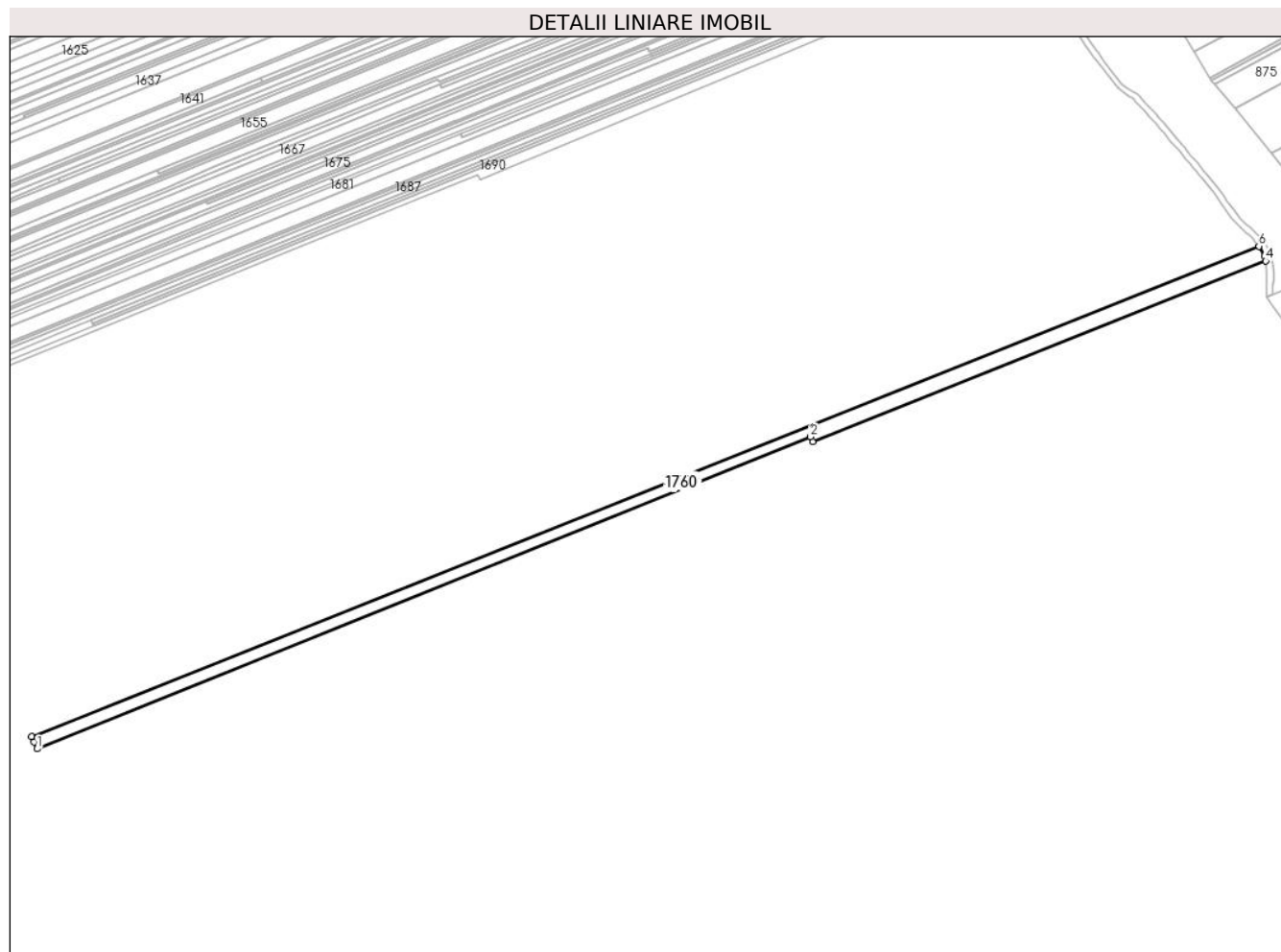
Inscrieri privind dezmembramintele dreptului de proprietate, drepturi reale de garanție și sarcini	Referințe
NU SUNT	

Anexa Nr. 1 La Partea I

Teren

Nr cadastral	Suprafața (mp)*	Observații / Referințe
	7.336	Imobil înregistrat cu suprapunere reală pe o suprafață de 206 mp cu imobilul cu nr. cadastral 24293 înscris în CF 24293- UAT Mizil

* Suprafața este determinată în planul de proiecție Stereo 70.



Date referitoare la teren

Crt	Categorie folosință	Intra vilan	Suprafața (mp)	Tarla	Parcelă	Nr. topo	Observații / Referințe
1	vie	NU	7.336	6	104/29	-	

Lungime Segmente

1) Valorile lungimilor segmentelor sunt obținute din proiecție în plan.

Punct început	X / Y	Punct sfârșit	X / Y	Lungime segment (** (m)
1	613.687,721 391.973,618	2	614.182,578 392.173,279	533.618
2	614.182,578 392.173,279	3	614.183,82 392.170,157	3.36
3	614.183,82 392.170,157	4	614.473,822 392.285,685	312.167
4	614.473,822 392.285,685	5	614.472,946 392.288,86	3.294
5	614.472,946 392.288,86	6	614.469,481 392.295,12	7.154

Punct început	X / Y	Punct sfârșit	X / Y	Lungime segment (** (m)
6	614.469,481 392.295,12	7	613.684,304 391.981,643	845.441
7	613.684,304 391.981,643	8	613.685,844 391.978,153	3.814
8	613.685,844 391.978,153	1	613.687,721 391.973,618	4.909

** Lungimile segmentelor sunt determinate în planul de proiecție Stereo 70 și sunt rotunjite la 1 milimetru.

*** Distanța dintre puncte este formată din segmente cumulate ce sunt mai mici decât valoarea 1 milimetru.

**DATE DESPRE IMOBILUL NR. 1761**

Oficiul de Cadastru și Publicitate Imobiliară PRAHOVA
Biroul de Cadastru și Publicitate Imobiliară Ploiești

A. Partea I. Descrierea imobilului

TEREN Extravilan

Adresa: Jud. Prahova

Nr. Crt	Nr cadastral Nr. topografic	Suprafața* (mp)	Observații / Referințe
A1	21569	7.823	Sector cadastral:5 Teren neimprejmuit; IMOBIL INSCRIS IN CF SPORADIC 21569; Imobil inregistrat cu suprapunere reala pe o suprafata de 4517 mp cu imobilul cu nr. cadastral 24293 inscris in CF 24293- UAT Mizil

B. Partea II. Proprietari și acte

Inscrieri privitoare la dreptul de proprietate și alte drepturi reale		Referințe
/		
Act Notarial nr. 215, din 02/03/2005 emis de BIN CĂLIN MARIA (contract de vanzare-cumparare);		
B1	Intabulare, drept de PROPRIETATE, dobandit prin Conventie, cota actuala 1/1 1) DUMITRU IULIAN GEORGE	A1
Act Administrativ nr. 9194, din 19/10/2023 emis de OFICIUL DE CADASTRU SI PUBLICITATE IMOBILIARA PRAH;		
B2	" Imobilul este înregistrat cu suprapunere reală cu imobilul cu nr. cadastral 24293 înscris în Cartea Funciară nr. 24293 a localității Mizil".	A1

C. Partea III. SARCINI .

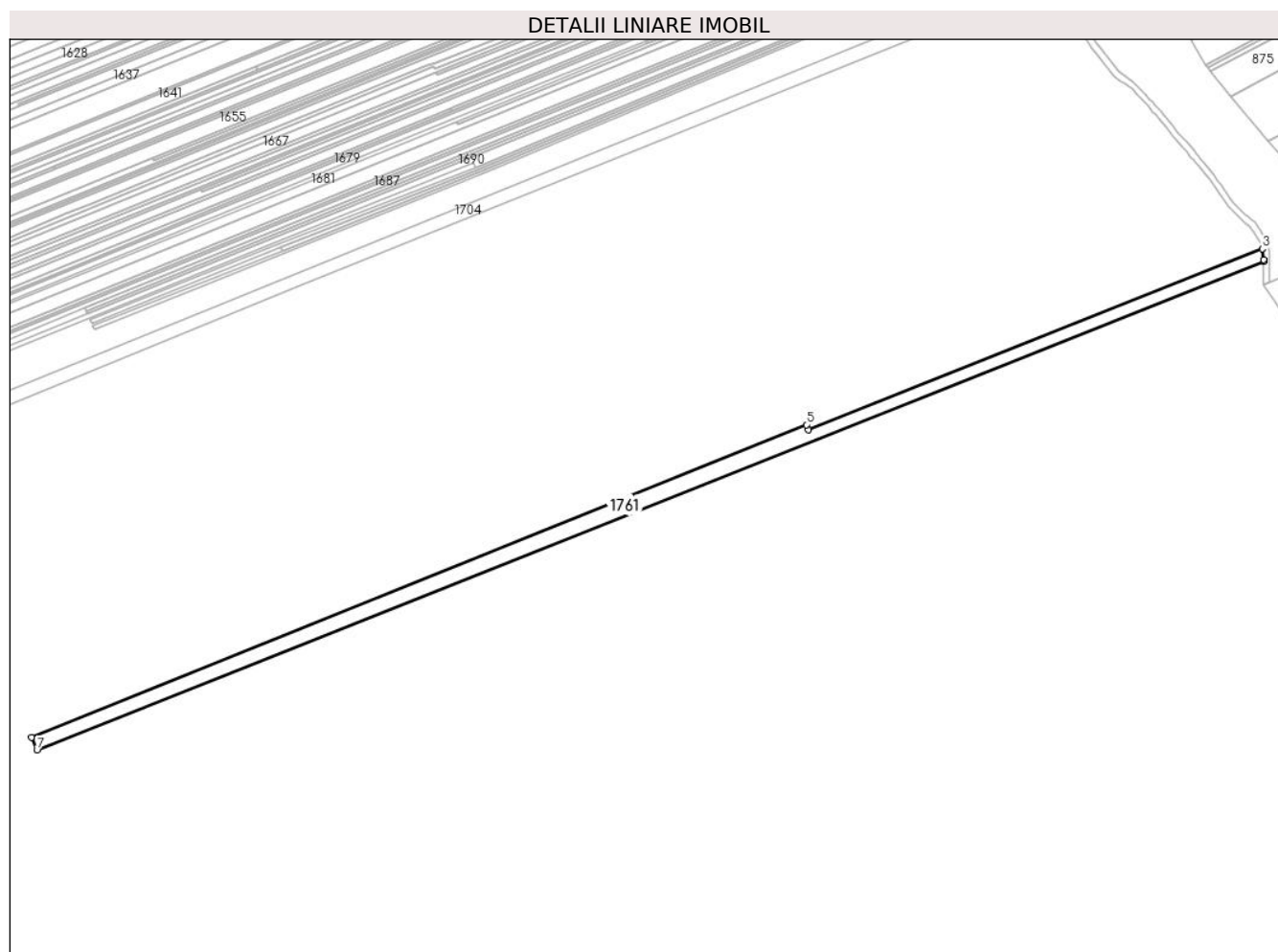
Inscrieri privind dezmembramintele dreptului de proprietate, drepturi reale de garanție și sarcini	Referințe
NU SUNT	

Anexa Nr. 1 La Partea I

Teren

Nr cadastral	Suprafața (mp)*	Observații / Referințe
21569	7.823	IMOBIL INSCRIS IN CF SPORADIC 21569; Imobil inregistrat cu suprapunere reala pe o suprafata de 4517 mp cu imobilul cu nr. cadastral 24293 inscris in CF 24293- UAT Mizil

* Suprafața este determinată în planul de proiecție Stereo 70.



Date referitoare la teren

Crt	Categorie folosință	Intravilan	Suprafața (mp)	Tarla	Parcelă	Nr. topo	Observații / Referințe
1	vie	NU	7.823	6	104/30	-	

Lungime Segmente

1) Valorile lungimilor segmentelor sunt obținute din proiecție în plan.

Punct început	X / Y	Punct sfârșit	X / Y	Lungime segment (** (m)
1	614.474,722 392.277,615	2	614.474,736 392.278,77	1.155
2	614.474,736 392.278,77	3	614.473,822 392.285,685	6.976
3	614.473,822 392.285,685	4	614.183,82 392.170,157	312.167
4	614.183,82 392.170,157	5	614.182,578 392.173,279	3.36

Punct început	X / Y	Punct sfârșit	X / Y	Lungime segment (** (m)
5	614.182,578 392.173,279	6	613.687,721 391.973,618	533.618
6	613.687,721 391.973,618	7	613.691,142 391.965,354	8.944
7	613.691,142 391.965,354	1	614.474,722 392.277,615	843.508

** Lungimile segmentelor sunt determinate în planul de proiecție Stereo 70 și sunt rotunjite la 1 milimetru.

*** Distanța dintre puncte este formată din segmente cumulate ce sunt mai mici decât valoarea 1 milimetru.

**DATE DESPRE IMOBILUL NR. 1762**

Oficiul de Cadastru și Publicitate Imobiliară PRAHOVA
Biroul de Cadastru și Publicitate Imobiliară Ploiești

A. Partea I. Descrierea imobilului

TEREN Extravilan

Nr. CF vechi:741

Nr. cadastral vechi:809

Adresa: Jud. Prahova

Nr. Crt	Nr cadastral Nr. topografic	Suprafața* (mp)	Observații / Referințe
A1	21568	3.370	Sector cadastral:5 Teren neimprejmuit; Imobil înregistrat cu suprapunere reală pe o suprafață de 3370 mp cu imobilul cu nr. cadastral 24293 înscris în CF 24293- UAT Mizil; IMOBIL ÎNSCRIS ÎN CF SPORADIC 21568.

B. Partea II. Proprietari și acte

Înscrieri privitoare la dreptul de proprietate și alte drepturi reale		Referințe
/		
Act Notarial nr. 214, din 02/03/2005 emis de BNP.CALIN MARIA;		
B1	Intabulare, drept de PROPRIETATE cumparare ca bun propriu, dobândit prin Convenție, cota actuală 1/1 1) DUMITRU IULIAN-GEORGE , (necăsătorit) <i>OBSERVAȚII: (provenita din conversia CF 741)</i>	A1
Act Administrativ nr. 9194, din 19/10/2023 emis de OCPI PRAHOVA;		
B2	Imobilul este înregistrat cu suprapunere reală cu imobilul cu nr. cadastral 24293 înscris în Cartea Funciară nr. 24293 a localității MIZIL 1) DUMITRU IULIAN-GEORGE , (necăsătorit)	A1

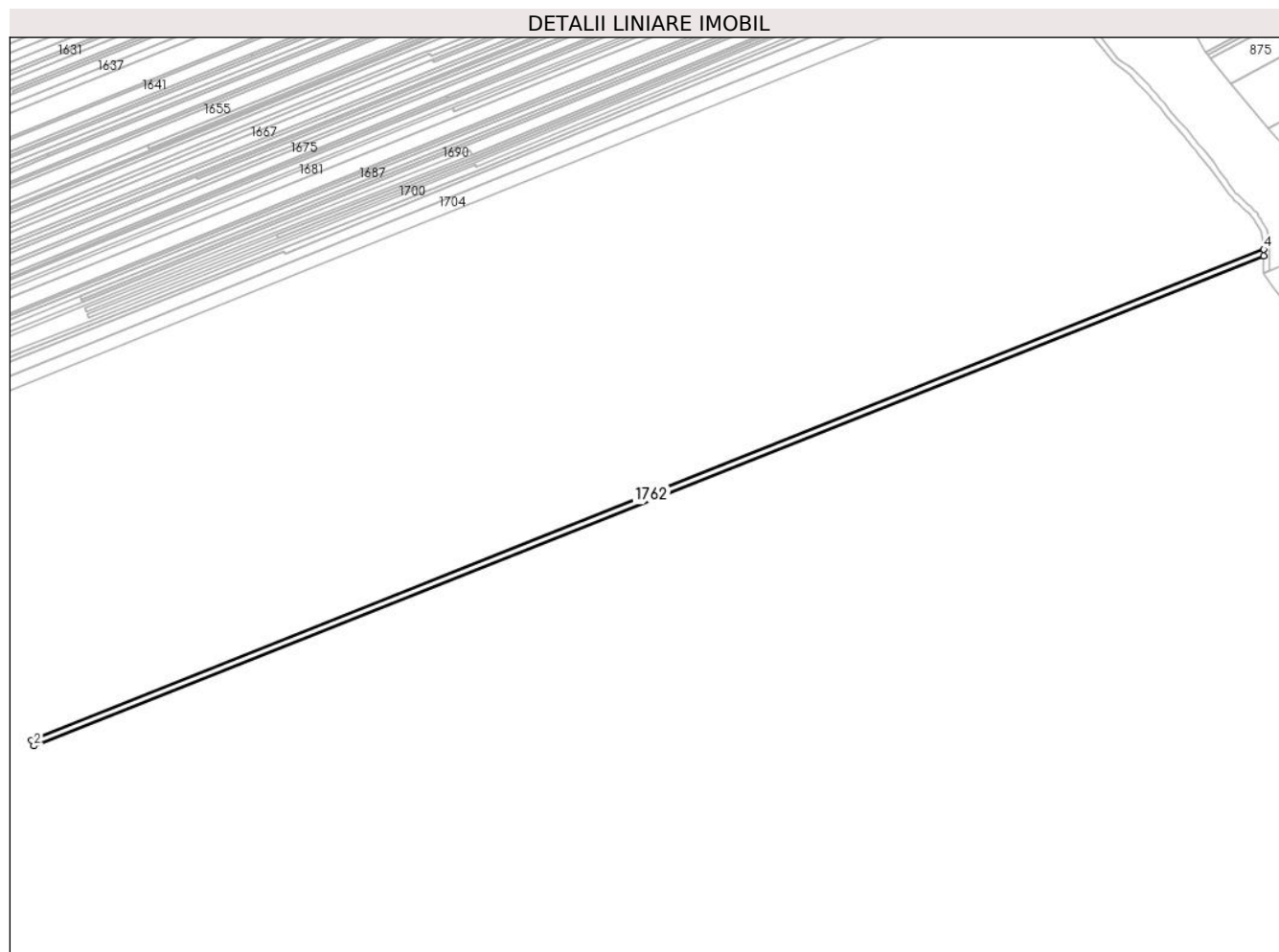
C. Partea III. SARCINI .

Înscrieri privind dezmembramintele dreptului de proprietate, drepturi reale de garanție și sarcini	Referințe
NU SUNT	

Anexa Nr. 1 La Partea I**Teren**

Nr cadastral	Suprafața (mp)*	Observații / Referințe
21568	3.370	Imobil înregistrat cu suprapunere reală pe o suprafață de 3370 mp cu imobilul cu nr. cadastral 24293 înscris în CF 24293- UAT Mizil; IMOBIL ÎNSCRIS ÎN CF SPORADIC 21568.

* Suprafața este determinată în planul de proiecție Stereo 70.

**Date referitoare la teren**

Crt	Categorie folosință	Intravilan	Suprafața (mp)	Tarla	Parcelă	Nr. topo	Observații / Referințe
1	vie	NU	3.370	6	104/31	-	

Lungime Segmente

1) Valorile lungimilor segmentelor sunt obținute din proiecție în plan.

Punct început	X / Y	Punct sfârșit	X / Y	Lungime segment (** (m))
1	613.691,142 391.965,354	2	613.692,658 391.961,693	3.962
2	613.692,658 391.961,693	3	614.474,673 392.273,249	841.793
3	614.474,673 392.273,249	4	614.474,722 392.277,615	4.366
4	614.474,722 392.277,615	1	613.691,142 391.965,354	843.508

**** Lungimile segmentelor sunt determinate în planul de proiecție Stereo 70 și sunt rotunjite la 1 milimetru.**

***** Distanța dintre puncte este formată din segmente cumulate ce sunt mai mici decât valoarea 1 milimetru.**

**DATE DESPRE IMOBILUL NR. 1763**

Oficiul de Cadastru și Publicitate Imobiliară PRAHOVA
Biroul de Cadastru și Publicitate Imobiliară Ploiești

A. Partea I. Descrierea imobilului

TEREN Extravilan

Adresa: Jud. Prahova

Nr. Crt	Nr cadastral Nr. topografic	Suprafața* (mp)	Observații / Referințe
A1		1.684	Sector cadastral:5 Teren neimprejmuit; Imobil inregistrat cu suprapunere reala pe o suprafata de 1684 mp cu imobilul cu nr. cadastral 24293 inscris in CF 24293- UAT Mizil

B. Partea II. Proprietari și acte

Inscrieri privitoare la dreptul de proprietate și alte drepturi reale		Referințe
/		
Act Administrativ nr. 64693, din 04/03/1997 emis de CJPSDPAT (titlu de proprietate);		
B1	Intabulare, drept de PROPRIETATE, dobandit prin Reconstituire, cota actuala 1/1 1) PARASCHIV NICULINA	A1

C. Partea III. SARCINI .

Inscrieri privind dezmembramintele dreptului de proprietate, drepturi reale de garanție și sarcini	Referințe
NU SUNT	

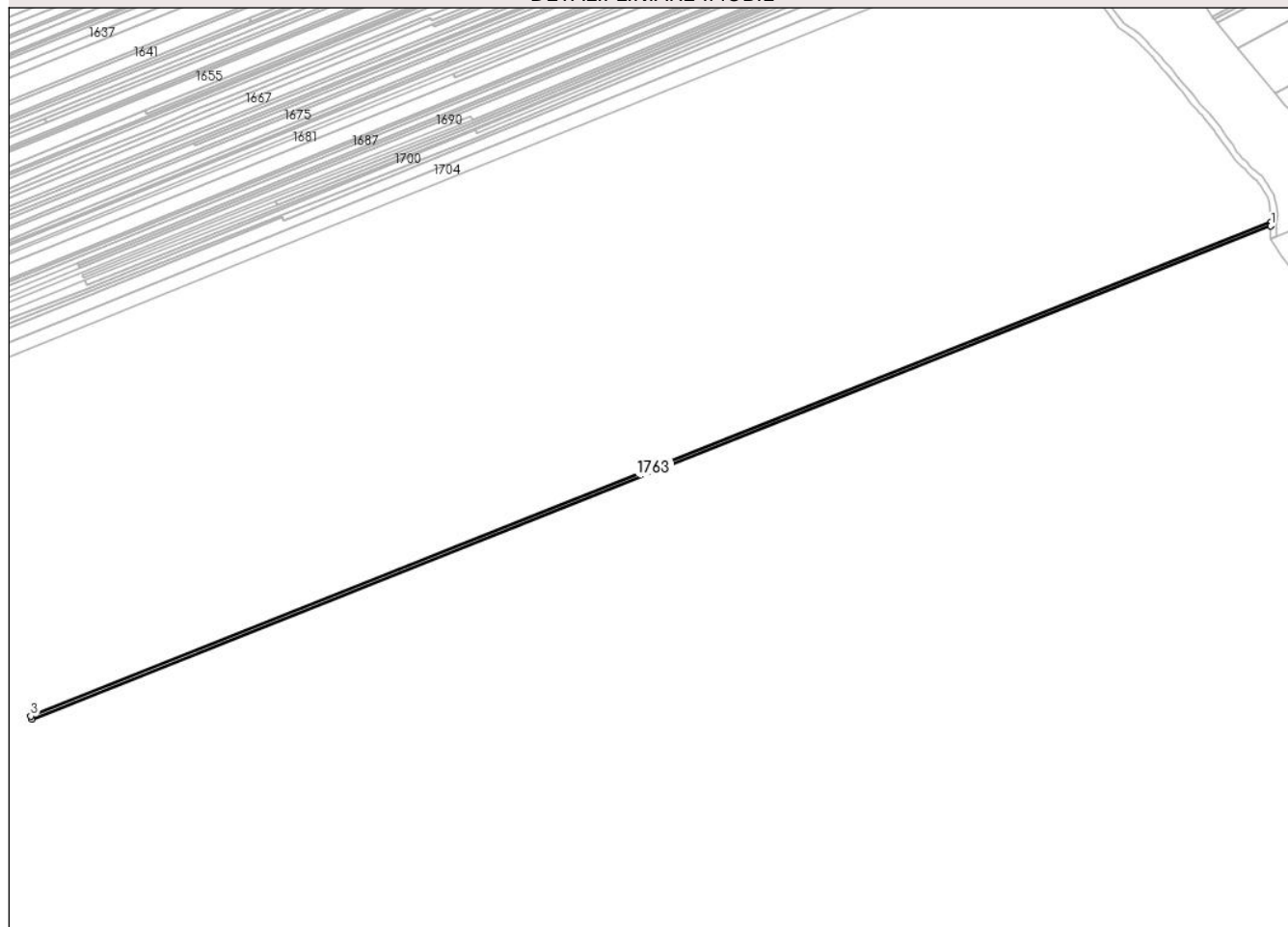
Anexa Nr. 1 La Partea I

Teren

Nr cadastral	Suprafața (mp)*	Observații / Referințe
	1.684	Imobil înregistrat cu suprapunere reală pe o suprafață de 1684 mp cu imobilul cu nr. cadastral 24293 înscris în CF 24293- UAT Mizil

* Suprafața este determinată în planul de proiecție Stereo 70.

DETALII LINIARE IMOBIL



Date referitoare la teren

Crt	Categorie folosință	Intra vilan	Suprafața (mp)	Tarla	Parcelă	Nr. topo	Observații / Referințe
1	vie	NU	1.684	6	104/32	-	

Lungime Segmente

1) Valorile lungimilor segmentelor sunt obținute din proiecție în plan.

Punct început	X / Y	Punct sfârșit	X / Y	Lungime segment (** (m)
1	614.474,649 392.271,061	2	614.474,673 392.273,249	2.188
2	614.474,673 392.273,249	3	613.692,658 391.961,693	841.793
3	613.692,658 391.961,693	4	613.693,415 391.959,863	1.98
4	613.693,415 391.959,863	1	614.474,649 392.271,061	840.934

**** Lungimile segmentelor sunt determinate în planul de proiecție Stereo 70 și sunt rotunjite la 1 milimetru.**

***** Distanța dintre puncte este formată din segmente cumulate ce sunt mai mici decât valoarea 1 milimetru.**

**DATE DESPRE IMOBILUL NR. 1764**

Oficiul de Cadastru și Publicitate Imobiliară PRAHOVA
Biroul de Cadastru și Publicitate Imobiliară Ploiești

A. Partea I. Descrierea imobilului

TEREN Extravilan

Adresa: Jud. Prahova

Nr. Crt	Nr cadastral Nr. topografic	Suprafața* (mp)	Observații / Referințe
A1		1.684	Sector cadastral:5 Teren neimprejmuit; Imobil inregistrat cu suprapunere reala pe o suprafata de 1684 mp cu imobilul cu nr. cadastral 24293 inscris in CF 24293- UAT Mizil

B. Partea II. Proprietari și acte

Inscrieri privitoare la dreptul de proprietate și alte drepturi reale		Referințe
/		
Act Administrativ nr. 71676, din 16/03/1998 emis de CJPSDPAT (titlu de proprietate);		
B1	Intabulare, drept de PROPRIETATE, dobandit prin Reconstituire, cota actuala 1/1 1) COARNĂ GHEORGHE	A1

C. Partea III. SARCINI .

Inscrieri privind dezmembramintele dreptului de proprietate, drepturi reale de garanție și sarcini	Referințe
NU SUNT	

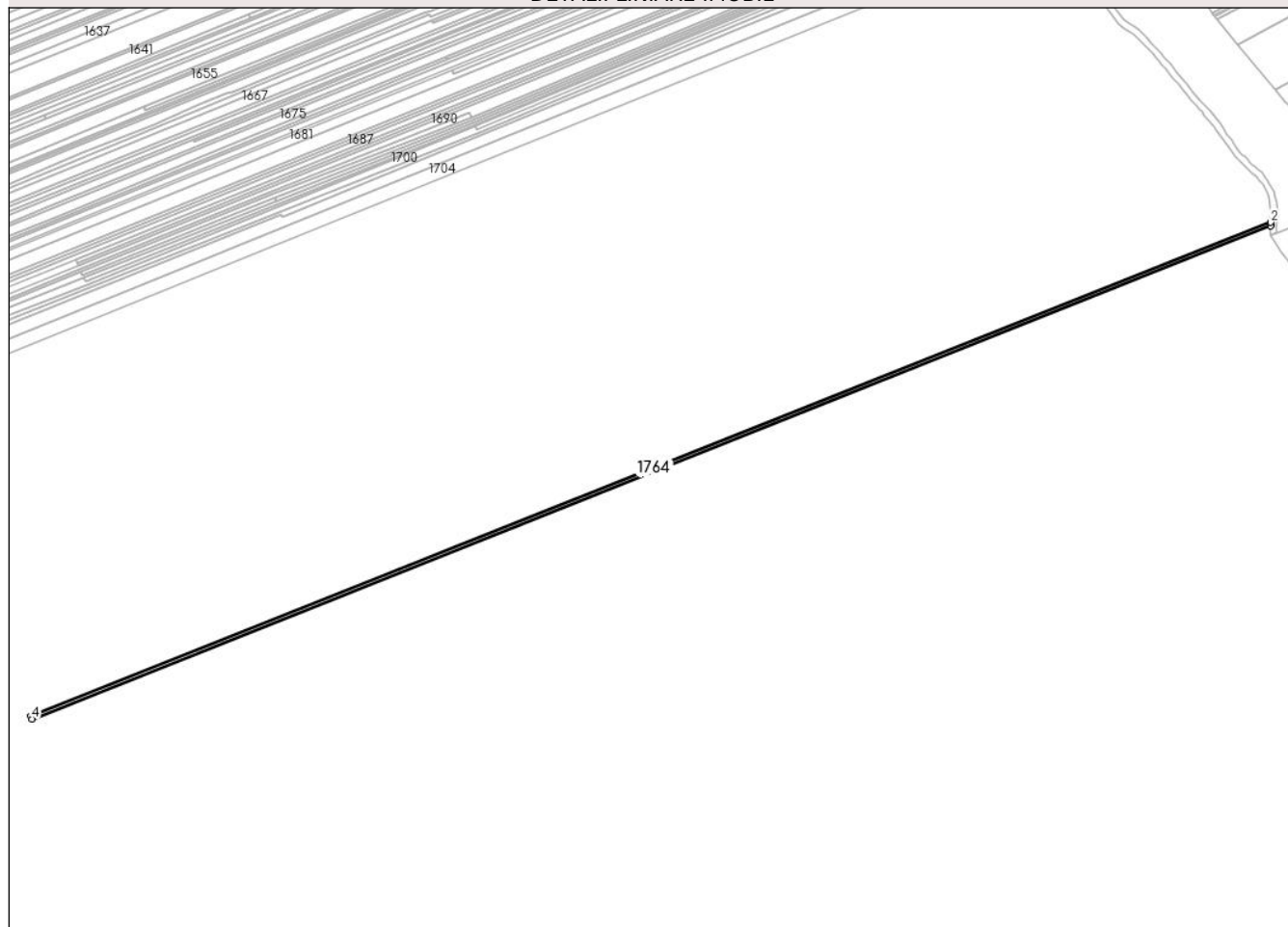
Anexa Nr. 1 La Partea I

Teren

Nr cadastral	Suprafața (mp)*	Observații / Referințe
	1.684	Imobil înregistrat cu suprapunere reală pe o suprafață de 1684 mp cu imobilul cu nr. cadastral 24293 înscris în CF 24293- UAT Mizil

* Suprafața este determinată în planul de proiecție Stereo 70.

DETALII LINIARE IMOBIL



Date referitoare la teren

Crt	Categorie folosință	Intra vilan	Suprafața (mp)	Tarla	Parcelă	Nr. topo	Observații / Referințe
1	vie	NU	1.684	6	104/33	-	

Lungime Segmente

1) Valorile lungimilor segmentelor sunt obținute din proiecție în plan.

Punct început	X / Y	Punct sfârșit	X / Y	Lungime segment (** (m)
1	614.474,624 392.268,868	2	614.474,649 392.271,061	2.193
2	614.474,649 392.271,061	3	613.693,415 391.959,863	840.934
3	613.693,415 391.959,863	4	613.694,172 391.958,034	1.98
4	613.694,172 391.958,034	1	614.474,624 392.268,868	840.073

**** Lungimile segmentelor sunt determinate în planul de proiecție Stereo 70 și sunt rotunjite la 1 milimetru.**

***** Distanța dintre puncte este formată din segmente cumulate ce sunt mai mici decât valoarea 1 milimetru.**

**DATE DESPRE IMOBILUL NR. 1765**

Oficiul de Cadastru și Publicitate Imobiliară PRAHOVA
Biroul de Cadastru și Publicitate Imobiliară Ploiești

A. Partea I. Descrierea imobilului

TEREN Extravilan

Adresa: Jud. Prahova

Nr. Crt	Nr cadastral Nr. topografic	Suprafața* (mp)	Observații / Referințe
A1		5.340	Sector cadastral:5 Teren neimprejmuit; Imobil inregistrat cu suprapunere reala pe o suprafata de 5340 mp cu imobilul cu nr. cadastral 24293 inscris in CF 24293- UAT Mizil

B. Partea II. Proprietari și acte

Inscrieri privitoare la dreptul de proprietate și alte drepturi reale		Referințe
/		
Act Administrativ nr. 67783, din 05/05/1997 emis de CJPSDPAT (titlu de proprietate);		
B1	Intabulare, drept de PROPRIETATE, dobandit prin Reconstituire, cota actuala 1/1 1) BĂLĂNESCU GHEOGHE 2) BĂLĂNESCU VASILE 3) BĂLĂNESCU LAURENȚIU 4) BĂLĂNESCU OCTAVIAN	A1

C. Partea III. SARCINI .

Inscrieri privind dezmembramintele dreptului de proprietate, drepturi reale de garanție și sarcini	Referințe
NU SUNT	


Anexa Nr. 1 La Partea I

Teren

Nr cadastral	Suprafața (mp)*	Observații / Referințe
	5.340	Imobil înregistrat cu suprapunere reală pe o suprafață de 5340 mp cu imobilul cu nr. cadastral 24293 înscris în CF 24293- UAT Mizil

* Suprafața este determinată în planul de proiecție Stereo 70.

DETALII LINIARE IMOBIL



Date referitoare la teren

Crt	Categorie folosință	Intra vilan	Suprafața (mp)	Tarla	Parcelă	Nr. topo	Observații / Referințe
1	vie	NU	5.340	6	104/34	-	

Lungime Segmente

1) Valorile lungimilor segmentelor sunt obținute din proiecție în plan.

Punct început	X / Y	Punct sfârșit	X / Y	Lungime segment (** (m)
1	614.319,699 392.202,362	2	614.320,43 392.200,281	2.206
2	614.320,43 392.200,281	3	614.474,554 392.262,635	166.259
3	614.474,554 392.262,635	4	614.474,624 392.268,868	6.234
4	614.474,624 392.268,868	5	613.694,172 391.958,034	840.073
5	613.694,172 391.958,034	6	613.697,364 391.950,323	8.345

Punct început	X / Y	Punct sfârșit	X / Y	Lungime segment (** (m)
6	613.697,364 391.950,323	1	614.319,699 392.202,362	671.435

** Lungimile segmentelor sunt determinate în planul de proiecție Stereo 70 și sunt rotunjite la 1 milimetru.

*** Distanța dintre puncte este formată din segmente cumulate ce sunt mai mici decât valoarea 1 milimetru.

**DATE DESPRE IMOBILUL NR. 1766**

Oficiul de Cadastru și Publicitate Imobiliară PRAHOVA
Biroul de Cadastru și Publicitate Imobiliară Ploiești

A. Partea I. Descrierea imobilului

TEREN Extravilan

Adresa: Jud. Prahova

Nr. Crt	Nr cadastral Nr. topografic	Suprafața* (mp)	Observații / Referințe
A1		1.398	Sector cadastral:5 Teren neimprejmuit; Imobil inregistrat cu suprapunere reala pe o suprafata de 1398 mp cu imobilul cu nr. cadastral 24293 inscris in CF 24293- UAT Mizil

B. Partea II. Proprietari și acte

Inscrieri privitoare la dreptul de proprietate și alte drepturi reale		Referințe
/		
Act Administrativ nr. 62850, din 24/10/1996 emis de CJPSDPAT (titlu de proprietate);		
B1	Intabulare, drept de PROPRIETATE, dobandit prin Reconstituire, cota actuala 1/1 1) BĂLĂNESCU CONSTANTIN VASILE	A1

C. Partea III. SARCINI .

Inscrieri privind dezmembramintele dreptului de proprietate, drepturi reale de garanție și sarcini	Referințe
NU SUNT	


Anexa Nr. 1 La Partea I

Teren

Nr cadastral	Suprafața (mp)*	Observații / Referințe
	1.398	Imobil înregistrat cu suprapunere reală pe o suprafață de 1398 mp cu imobilul cu nr. cadastral 24293 înscris în CF 24293- UAT Mizil

* Suprafața este determinată în planul de proiecție Stereo 70.

DETALII LINIARE IMOBIL



Date referitoare la teren

Crt	Categorie folosință	Intra vilan	Suprafața (mp)	Tarla	Parcelă	Nr. topo	Observații / Referințe
1	vie	NU	1.398	6	104/35	-	

Lungime Segmente

1) Valorile lungimilor segmentelor sunt obținute din proiecție în plan.

Punct început	X / Y	Punct sfârșit	X / Y	Lungime segment (** (m)
1	614.320,43 392.200,281	2	614.319,699 392.202,362	2.206
2	614.319,699 392.202,362	3	613.697,364 391.950,323	671.435
3	613.697,364 391.950,323	4	613.698,114 391.948,511	1.962
4	613.698,114 391.948,511	1	614.320,43 392.200,281	671.316

**** Lungimile segmentelor sunt determinate în planul de proiecție Stereo 70 și sunt rotunjite la 1 milimetru.**

***** Distanța dintre puncte este formată din segmente cumulate ce sunt mai mici decât valoarea 1 milimetru.**

**DATE DESPRE IMOBILUL NR. 1767**

Oficiul de Cadastru și Publicitate Imobiliară PRAHOVA
Biroul de Cadastru și Publicitate Imobiliară Ploiești

A. Partea I. Descrierea imobilului

TEREN Extravilan

Adresa: Jud. Prahova

Nr. Crt	Nr cadastral Nr. topografic	Suprafața* (mp)	Observații / Referințe
A1		399	Sector cadastral:5 Teren neimprejmuit; Imobil inregistrat cu suprapunere reala pe o suprafata de 64 mp cu imobilul cu nr. cadastral 24293 inscris in CF 24293- UAT Mizil

B. Partea II. Proprietari și acte

Inscrieri privitoare la dreptul de proprietate și alte drepturi reale	Referințe
/	
Act Administrativ nr. 29, din 13/03/1996 emis de CONSILIUL LOCAL MIZIL;	
B1	A1
Intabulare, drept de PROPRIETATE, dobandit prin Lege, cota actuala 1/1 1) ORAȘ MIZIL , CIF:15562570	

C. Partea III. SARCINI .

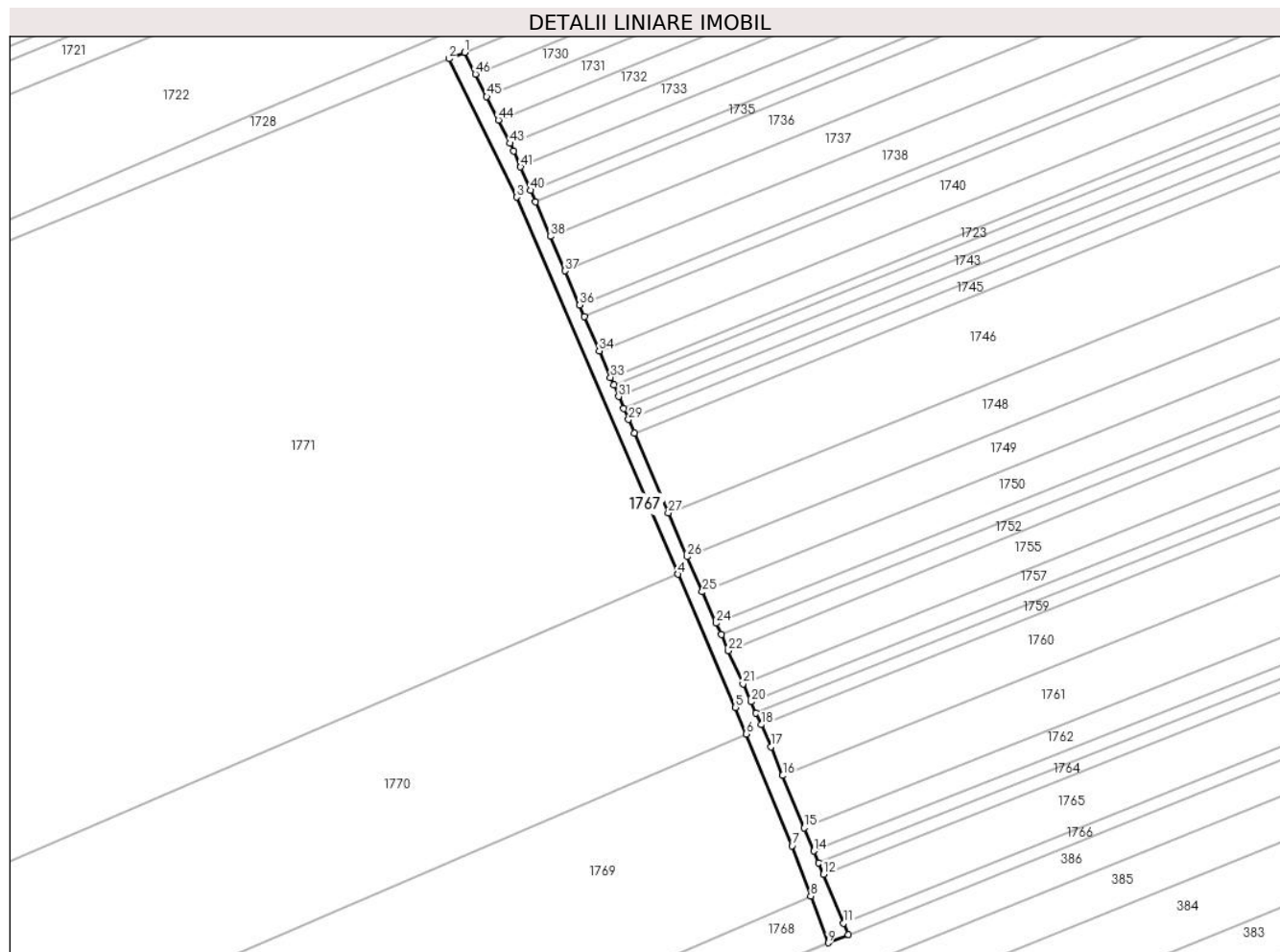
Inscrieri privind dezmembramintele dreptului de proprietate, drepturi reale de garanție și sarcini	Referințe
NU SUNT	

Anexa Nr. 1 La Partea I

Teren

Nr cadastral	Suprafața (mp)*	Observații / Referințe
	399	Imobil înregistrat cu suprapunere reala pe o suprafața de 64 mp cu imobilul cu nr. cadastral 24293- UAT Mizil

* Suprafața este determinată în planul de proiecție Stereo 70.



Date referitoare la teren

Crt	Categorie folosință	Intra vilan	Suprafața (mp)	Tarla	Parcelă	Nr. topo	Observații / Referințe
1	drum	NU	399	6	-	-	

Lungime Segmente

1) Valorile lungimilor segmentelor sunt obținute din proiecție în plan.

Punct început	X / Y	Punct sfârșit	X / Y	Lungime segment	Punct început	X / Y	Punct sfârșit	X / Y	Lungime segment	Punct început	X / Y	Punct sfârșit	X / Y	Lungime segment
1	613.637,487 392.087,807	2	613.635,004 392.086,811	2.675	2	613.635,004 392.086,811	3	613.645,67 392.064,938	24.335	3	613.645,67 392.064,938	4	613.671,219 392.005,403	64.786
4	613.671,219 392.005,403	5	613.680,241 391.984,38	22.877	5	613.680,241 391.984,38	6	613.681,963 391.980,19	4.53	6	613.681,963 391.980,19	7	613.689,215 391.962,537	19.084
7	613.689,215 391.962,537	8	613.692,146 391.954,573	8.486	8	613.692,146 391.954,573	9	613.694,894 391.947,208	7.861	9	613.694,894 391.947,208	10	613.698,114 391.948,511	3.474
10	613.698,114 391.948,511	11	613.697,364 391.950,323	1.962	11	613.697,364 391.950,323	12	613.694,172 391.958,034	8.345	12	613.694,172 391.958,034	13	613.693,415 391.959,863	1.98
13	613.693,415 391.959,863	14	613.692,658 391.961,693	1.98	14	613.692,658 391.961,693	15	613.691,142 391.965,354	3.962	15	613.691,142 391.965,354	16	613.687,721 391.973,618	8.944

Punct început	X / Y	Punct sfârșit	X / Y	Lungime segment	Punct început	X / Y	Punct sfârșit	X / Y	Lungime segment	Punct început	X / Y	Punct sfârșit	X / Y	Lungime segment
16	613.687,721 391.973,618	17	613.685,844 391.978,153	4.909	17	613.685,844 391.978,153	18	613.684,304 391.981,643	3.814	18	613.684,304 391.981,643	19	613.683,504 391.983,454	1.98
19	613.683,504 391.983,454	20	613.682,705 391.985,265	1.979	20	613.682,705 391.985,265	21	613.681,457 391.988,094	3.092	21	613.681,457 391.988,094	22	613.679,144 391.993,332	5.726
22	613.679,144 391.993,332	23	613.678,026 391.995,865	2.769	23	613.678,026 391.995,865	24	613.677,225 391.997,68	1.984	24	613.677,225 391.997,68	25	613.675,044 392.002,624	5.403
25	613.675,044 392.002,624	26	613.672,628 392.008,172	6.052	26	613.672,628 392.008,172	27	613.669,663 392.015,103	7.538	27	613.669,663 392.015,103	28	613.664,286 392.027,688	13.685
28	613.664,286 392.027,688	29	613.663,374 392.029,824	2.322	29	613.663,374 392.029,824	30	613.662,618 392.031,593	1.924	30	613.662,618 392.031,593	31	613.661,819 392.033,464	2.035
31	613.661,819 392.033,464	32	613.661,042 392.035,284	1.978	32	613.661,042 392.035,284	33	613.660,524 392.036,495	1.318	33	613.660,524 392.036,495	34	613.658,759 392.040,666	4.528
34	613.658,759 392.040,666	35	613.656,427 392.046,089	5.903	35	613.656,427 392.046,089	36	613.655,649 392.047,908	1.979	36	613.655,649 392.047,908	37	613.653,336 392.053,323	5.888
37	613.653,336 392.053,323	38	613.651,021 392.058,741	5.892	38	613.651,021 392.058,741	39	613.648,694 392.064,187	5.923	39	613.648,694 392.064,187	40	613.647,911 392.066,021	1.994
40	613.647,911 392.066,021	41	613.646,334 392.069,713	4.014	41	613.646,334 392.069,713	42	613.645,25 392.072,251	2.76	42	613.645,25 392.072,251	43	613.644,653 392.073,446	1.336
43	613.644,653 392.073,446	44	613.642,815 392.077,13	4.117	44	613.642,815 392.077,13	45	613.640,97 392.080,826	4.131	45	613.640,97 392.080,826	46	613.639,192 392.084,389	3.981
46	613.639,192 392.084,389	1	613.637,487 392.087,807	3.82										

** Lungimile segmentelor sunt determinate în planul de proiecție Stereo 70 și sunt rotunjite la 1 milimetru.

*** Distanța dintre puncte este formată din segmente cumulate ce sunt mai mici decât valoarea 1 milimetru.

**DATE DESPRE IMOBILUL NR. 1768**

Oficiul de Cadastru și Publicitate Imobiliară PRAHOVA
Biroul de Cadastru și Publicitate Imobiliară Ploiești

A. Partea I. Descrierea imobilului

TEREN Necunoscut

Adresa: Loc. Fefelei, Jud. Prahova

Nr. Crt	Nr cadastral Nr. topografic	Suprafața* (mp)	Observații / Referințe
A1		1.108	Sector cadastral:5 Teren neimprejmuit; Imobil inregistrat cu suprapunere reala pe o suprafata de 1108 mp cu imobilul cu nr. cadastral 24293 inscris in CF 24293- UAT Mizil

B. Partea II. Proprietari și acte

Inscrieri privitoare la dreptul de proprietate și alte drepturi reale		Referințe
/		
Act Administrativ nr. 55175, din 02/09/1996 emis de CJPSDPAT (titlu de proprietate);		
B1	Intabulare, drept de PROPRIETATE, dobandit prin Reconstituire, cota actuala 1/1 1) DRĂGULIN ALEXANDRINA	A1

C. Partea III. SARCINI .


Inscrieri privind dezmembramintele dreptului de proprietate, drepturi reale de garanție și sarcini	Referințe
NU SUNT	

Anexa Nr. 1 La Partea I

Teren

Nr cadastral	Suprafața (mp)*	Observații / Referințe
	1.108	Imobil înregistrat cu suprapunere reală pe o suprafață de 1108 mp cu imobilul cu nr. cadastral 24293 înscris în CF 24293- UAT Mizil

* Suprafața este determinată în planul de proiecție Stereo 70.



Date referitoare la teren

Crt	Categorie folosință	Intra vilan	Suprafața (mp)	Tarla	Parcelă	Nr. topo	Observații / Referințe
1	arabil	NU	967	6	102/4	-	
2	arabil	DA	141	6	102/4	-	

Lungime Segmente

1) Valorile lungimilor segmentelor sunt obținute din proiecție în plan.

Punct început	X / Y	Punct sfârșit	X / Y	Lungime segment (** (m)
1	613.515,514 391.874,636	2	613.694,894 391.947,208	193.504
2	613.694,894 391.947,208	3	613.692,146 391.954,573	7.861
3	613.692,146 391.954,573	4	613.514,977 391.878,33	192.878
4	613.514,977 391.878,33	1	613.515,514 391.874,636	3.733

**** Lungimile segmentelor sunt determinate în planul de proiecție Stereo 70 și sunt rotunjite la 1 milimetru.**

***** Distanța dintre puncte este formată din segmente cumulate ce sunt mai mici decât valoarea 1 milimetru.**

**DATE DESPRE IMOBILUL NR. 1769**

Oficiul de Cadastru și Publicitate Imobiliară PRAHOVA
Biroul de Cadastru și Publicitate Imobiliară Ploiești

A. Partea I. Descrierea imobilului

TEREN Necunoscut

Nr. topografic:21434

Adresa: Loc. Fefelei, Jud. Prahova

Nr. Crt	Nr cadastral Nr. topografic	Suprafața* (mp)	Observații / Referințe
A1	21434	5.230	Sector cadastral:5 Teren neimprejmuit; IMOBIL INSCRIS IN CF SPORADIC 21434; Imobil inregistrat cu suprapunere reala pe o suprafata de 3059 mp cu imobilul cu nr. cadastral 24293 inregistrat in CF 24293- UAT Mizil

B. Partea II. Proprietari și acte

Inscrieri privitoare la dreptul de proprietate și alte drepturi reale		Referințe
/		
Hotarare Judecatoreasca nr. 43, din 20/01/2006 emis de JUDECATORIA MIZIL;		
B1	Intabulare, drept de PROPRIETATEse suprapune real cu nr. cad. 24293 inregistrat in cartea funciara nr. 24293 a localitatii Mizil, dobandit prin Hotarare Judecatoreasca, cota actuala 1/1 1) BUCIU ELENA	A1
Act Administrativ nr. 9194, din 19/10/2023 emis de OFICIUL DE CADASTRU SI PUBLICITATE IMOBILIARA PRAH;		
B2	Imobilul este înregistrat cu suprapunere reală cu imobilul cu nr. cadastral 24293 înscris în Cartea Funciară nr. 24293 a localității Mizil".	A1

C. Partea III. SARCINI .

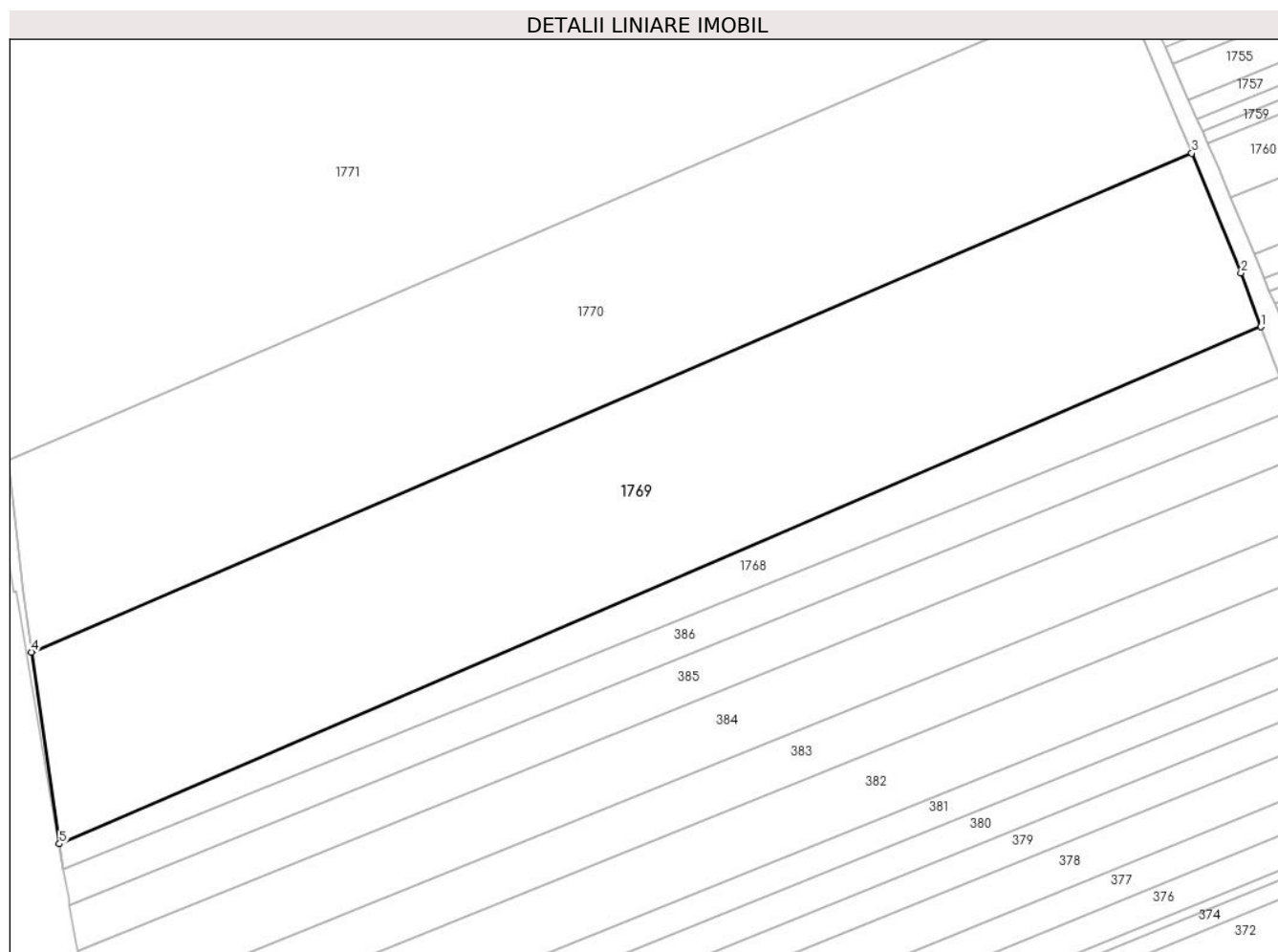
Inscrieri privind dezmembramintele dreptului de proprietate, drepturi reale de garanție și sarcini	Referințe
NU SUNT	

Anexa Nr. 1 La Partea I

Teren

Nr cadastral	Suprafața (mp)*	Observații / Referințe
21434	5.230	IMOBIL INSCRIS IN CF SPORADIC 21434; Imobil inregistrat cu suprapunere reala pe o suprafata de 3059 mp cu imobilul cu nr. cadastral 24293 inregistrat in CF 24293- UAT Mizil

* Suprafața este determinată în planul de proiecție Stereo 70.



Date referitoare la teren

Crt	Categorie folosință	Intravilan	Suprafața (mp)	Tarla	Parcelă	Nr. topo	Observații / Referințe
1	vie	NU	4.389	6	102/3	-	
2	arabil	DA	841	6	102/3	-	

Lungime Segmente

1) Valorile lungimilor segmentelor sunt obținute din proiecție în plan.

Punct început	X / Y	Punct sfârșit	X / Y	Lungime segment (** (m)
1	613.692,146 391.954,573	2	613.689,215 391.962,537	8.486
2	613.689,215 391.962,537	3	613.681,963 391.980,19	19.084
3	613.681,963 391.980,19	4	613.510,868 391.906,6	186.249
4	613.510,868 391.906,6	5	613.514,977 391.878,33	28.567

Punct început	X / Y	Punct sfârşit	X / Y	Lungime segment (** (m)
5	613.514,977 391.878,33	1	613.692,146 391.954,573	192.878

** Lungimile segmentelor sunt determinate în planul de proiecţie Stereo 70 şi sunt rotunjite la 1 milimetru.

*** Distanţa dintre puncte este formată din segmente cumulate ce sunt mai mici decât valoarea 1 milimetru.

**DATE DESPRE IMOBILUL NR. 1770**

Oficiul de Cadastru și Publicitate Imobiliară PRAHOVA
Biroul de Cadastru și Publicitate Imobiliară Ploiești

A. Partea I. Descrierea imobilului

TEREN Necunoscut

Adresa: Loc. Fefelei, Jud. Prahova

Nr. Crt	Nr cadastral Nr. topografic	Suprafața* (mp)	Observații / Referințe
A1		5.000	Sector cadastral:5 Teren neimprejmuit; Imobil inregistrat cu suprapunere reala pe o suprafata de 325 mp cu imobilul cu nr. cadastral 24293 inscris in CF 24293- UAT Mizil

B. Partea II. Proprietari și acte

Inscrieri privitoare la dreptul de proprietate și alte drepturi reale	Referințe
/	
Act Administrativ nr. 64691, din 04/03/1997 emis de CJPSDPAT (titlu de proprietate);	
B1	A1
Intabulare, drept de PROPRIETATE, dobandit prin Reconstituire, cota actuala 1/1 1) BOBOC NICOLAE AURELIA	

C. Partea III. SARCINI .

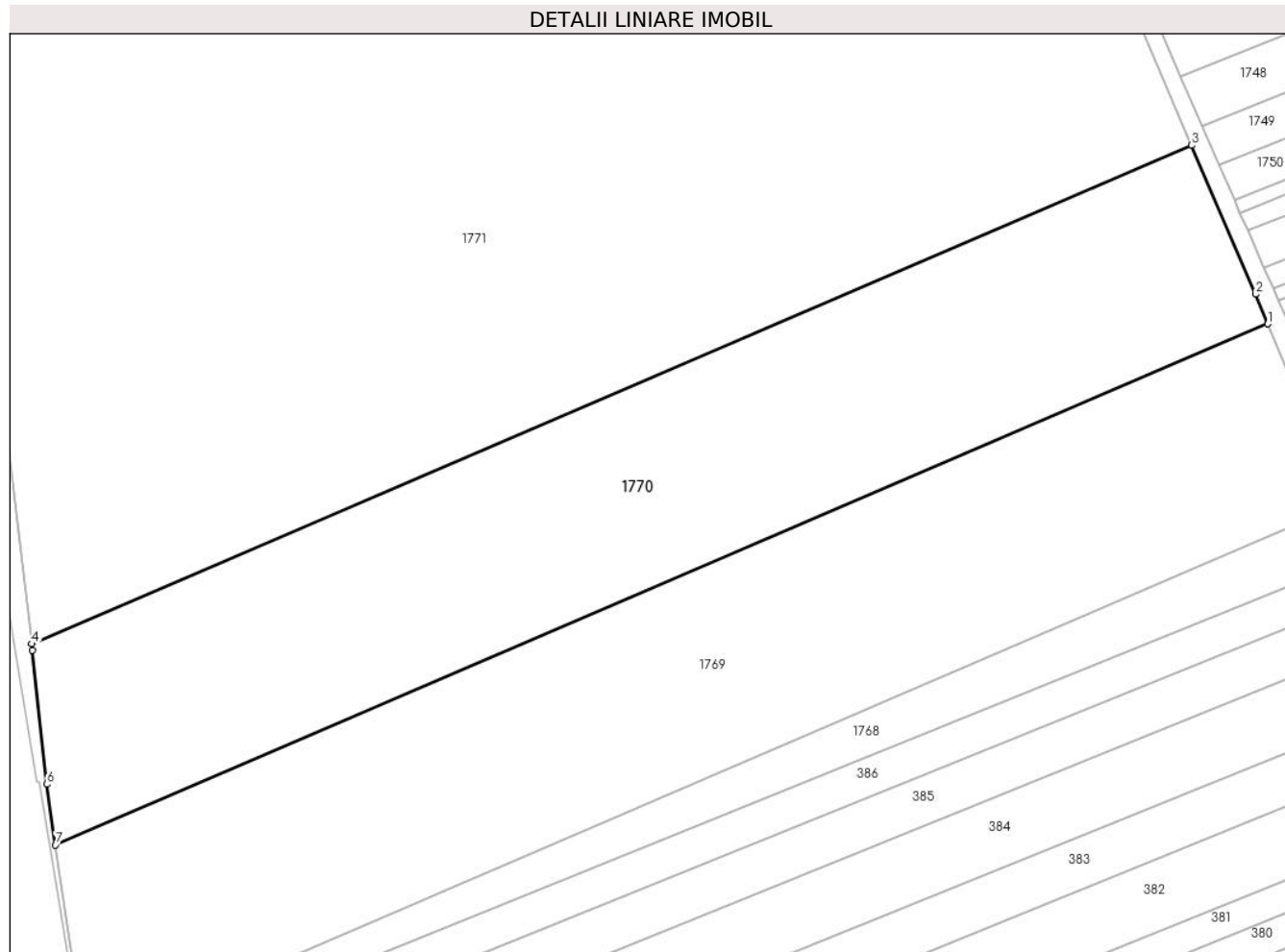
Inscrieri privind dezmembramintele dreptului de proprietate, drepturi reale de garanție și sarcini	Referințe
NU SUNT	

Anexa Nr. 1 La Partea I

Teren

Nr cadastral	Suprafața (mp)*	Observații / Referințe
	5.000	Imobil înregistrat cu suprapunere reală pe o suprafață de 325 mp cu imobilul cu nr. cadastral 24293 înscris în CF 24293- UAT Mizil

* Suprafața este determinată în planul de proiecție Stereo 70.



Date referitoare la teren

Crt	Categorie folosință	Intra vilan	Suprafața (mp)	Tarla	Parcelă	Nr. topo	Observații / Referințe
1	arabil	NU	4.183	6	102/2	-	
2	arabil	DA	817	6	104/2	-	

Lungime Segmente

1) Valorile lungimilor segmentelor sunt obținute din proiecție în plan.

Punct început	X / Y	Punct sfârșit	X / Y	Lungime segment (** (m)
1	613.681,963 391.980,19	2	613.680,241 391.984,38	4.53
2	613.680,241 391.984,38	3	613.671,219 392.005,403	22.877
3	613.671,219 392.005,403	4	613.507,506 391.935,012	178.205
4	613.507,506 391.935,012	5	613.507,61 391.934,109	0.909

Punct început	X / Y	Punct sfârșit	X / Y	Lungime segment (** (m)
5	613.507,61 391.934,109	6	613.509,62 391.915,185	19.031
6	613.509,62 391.915,185	7	613.510,868 391.906,6	8.675
7	613.510,868 391.906,6	1	613.681,963 391.980,19	186.249

** Lungimile segmentelor sunt determinate în planul de proiecție Stereo 70 și sunt rotunjite la 1 milimetru.

*** Distanța dintre puncte este formată din segmente cumulate ce sunt mai mici decât valoarea 1 milimetru.

**DATE DESPRE IMOBILUL NR. 1771**

Oficiul de Cadastru și Publicitate Imobiliară PRAHOVA
Biroul de Cadastru și Publicitate Imobiliară Ploiești

A. Partea I. Descrierea imobilului

TEREN Necunoscut

Adresa: Loc. Fefelei, Jud. Prahova

Nr. Crt	Nr cadastral Nr. topografic	Suprafața* (mp)	Observații / Referințe
A1		14.993	Sector cadastral:5 Teren neimprejmuit; Imobil inregistrat cu suprapunere reala pe o suprafata de 97 mp cu imobilul cu nr. cadastral 24293 inscris in CF 24293- UAT Mizil

B. Partea II. Proprietari și acte

Inscrieri privitoare la dreptul de proprietate și alte drepturi reale		Referințe
/		
Act Administrativ nr. 55166, din 02/09/1996 emis de CJPSDPAT (titlu de proprietate);		
B1	Intabulare, drept de PROPRIETATE, dobandit prin Reconstituire, cota actuala 1/1 1) DRAGU CONSTANTIN 2) DRAGU ION 3) DRAGU PAUL 4) DRAGU VASILE	A1

C. Partea III. SARCINI .

Inscrieri privind dezmembramintele dreptului de proprietate, drepturi reale de garanție și sarcini	Referințe
NU SUNT	

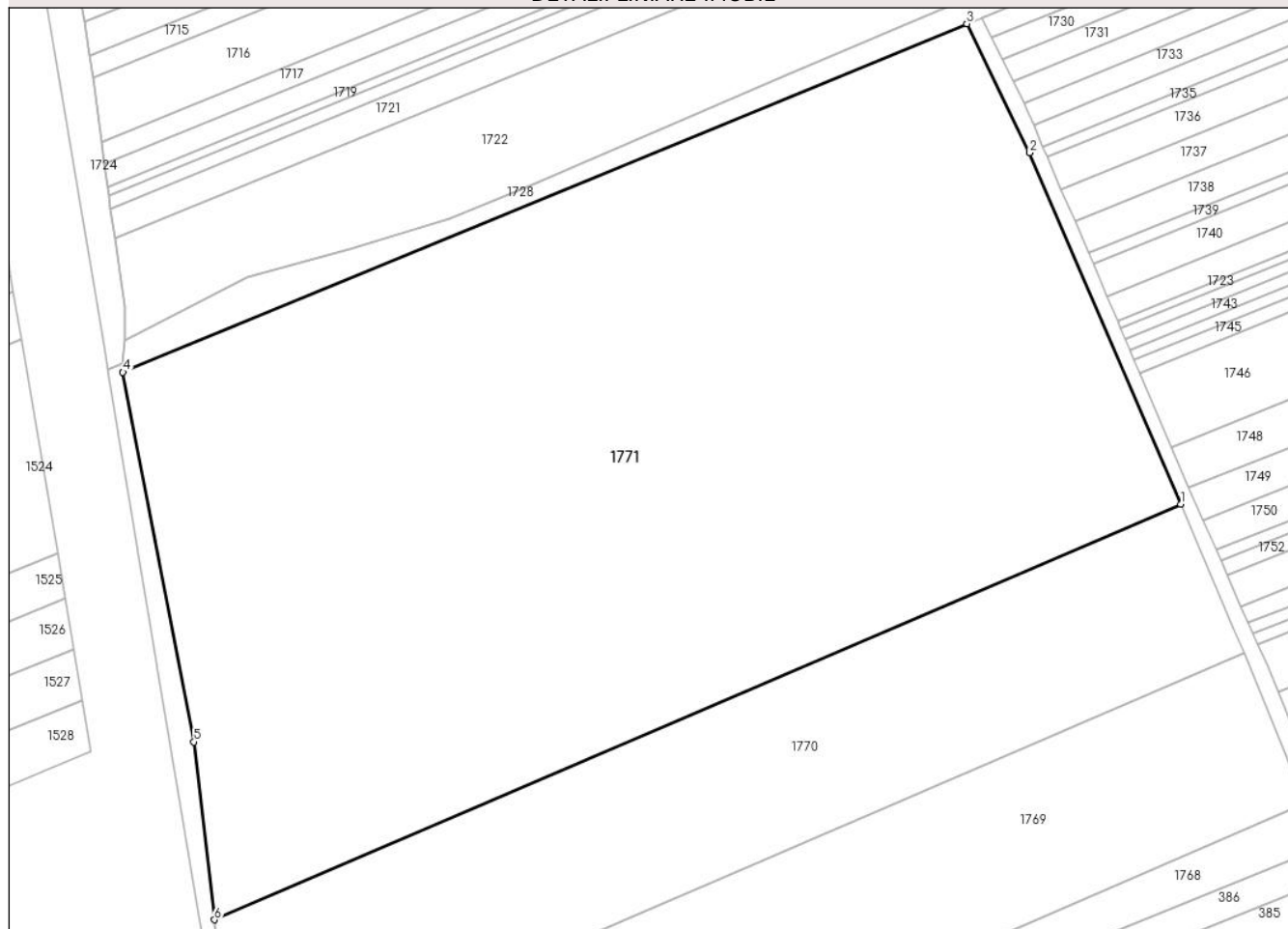
Anexa Nr. 1 La Partea I

Teren

Nr cadastral	Suprafața (mp)*	Observații / Referințe
	14.993	Imobil înregistrat cu suprapunere reală pe o suprafață de 97 mp cu imobilul cu nr. cadastral 24293 înscris în CF 24293- UAT Mizil

* Suprafața este determinată în planul de proiecție Stereo 70.

DETALII LINIARE IMOBIL



Date referitoare la teren

Crt	Categorie folosință	Intra vilan	Suprafața (mp)	Tarla	Parcelă	Nr. topo	Observații / Referințe
1	arabil	NU	12.336	6	102/1	-	
2	arabil	DA	2.657	6	102/1	-	

Lungime Segmente

1) Valorile lungimilor segmentelor sunt obținute din proiecție în plan.

Punct început	X / Y	Punct sfârșit	X / Y	Lungime segment (** (m)
1	613.671,219 392.005,403	2	613.645,67 392.064,938	64.786
2	613.645,67 392.064,938	3	613.635,004 392.086,811	24.335
3	613.635,004 392.086,811	4	613.492,012 392.027,77	154.702
4	613.492,012 392.027,77	5	613.504,033 391.965,141	63.772

Punct început	X / Y	Punct sfârșit	X / Y	Lungime segment (** (m)
5	613.504,033 391.965,141	6	613.507,506 391.935,012	30.328
6	613.507,506 391.935,012	1	613.671,219 392.005,403	178.205

** Lungimile segmentelor sunt determinate în planul de proiecție Stereo 70 și sunt rotunjite la 1 milimetru.

*** Distanța dintre puncte este formată din segmente cumulate ce sunt mai mici decât valoarea 1 milimetru.

**DATE DESPRE IMOBILUL NR. 1772**

Oficiul de Cadastru și Publicitate Imobiliară PRAHOVA
Biroul de Cadastru și Publicitate Imobiliară Ploiești

A. Partea I. Descrierea imobilului

TEREN Intravilan

Adresa: Loc. Fefelei, Jud. Prahova

Nr. Crt	Nr cadastral Nr. topografic	Suprafața* (mp)	Observații / Referințe
A1		Din acte: 575 Masurata: 364	Sector cadastral:5 Teren neimprejmuit; Imobil inregistrat cu suprapunere reala pe o suprafata de 99 mp cu imobilul cu nr. cadastral 24293 inscris in CF 24293- UAT Mizil

B. Partea II. Proprietari și acte

Inscrieri privitoare la dreptul de proprietate și alte drepturi reale		Referințe
/		
Act Administrativ nr. 29, din 13/03/1996 emis de CONSILIUL LOCAL MIZIL;		
B1	Intabulare, drept de PROPRIETATE, dobandit prin Lege, cota actuala 1/1 1) ORAȘ MIZIL , CIF:15562570	A1

C. Partea III. SARCINI .

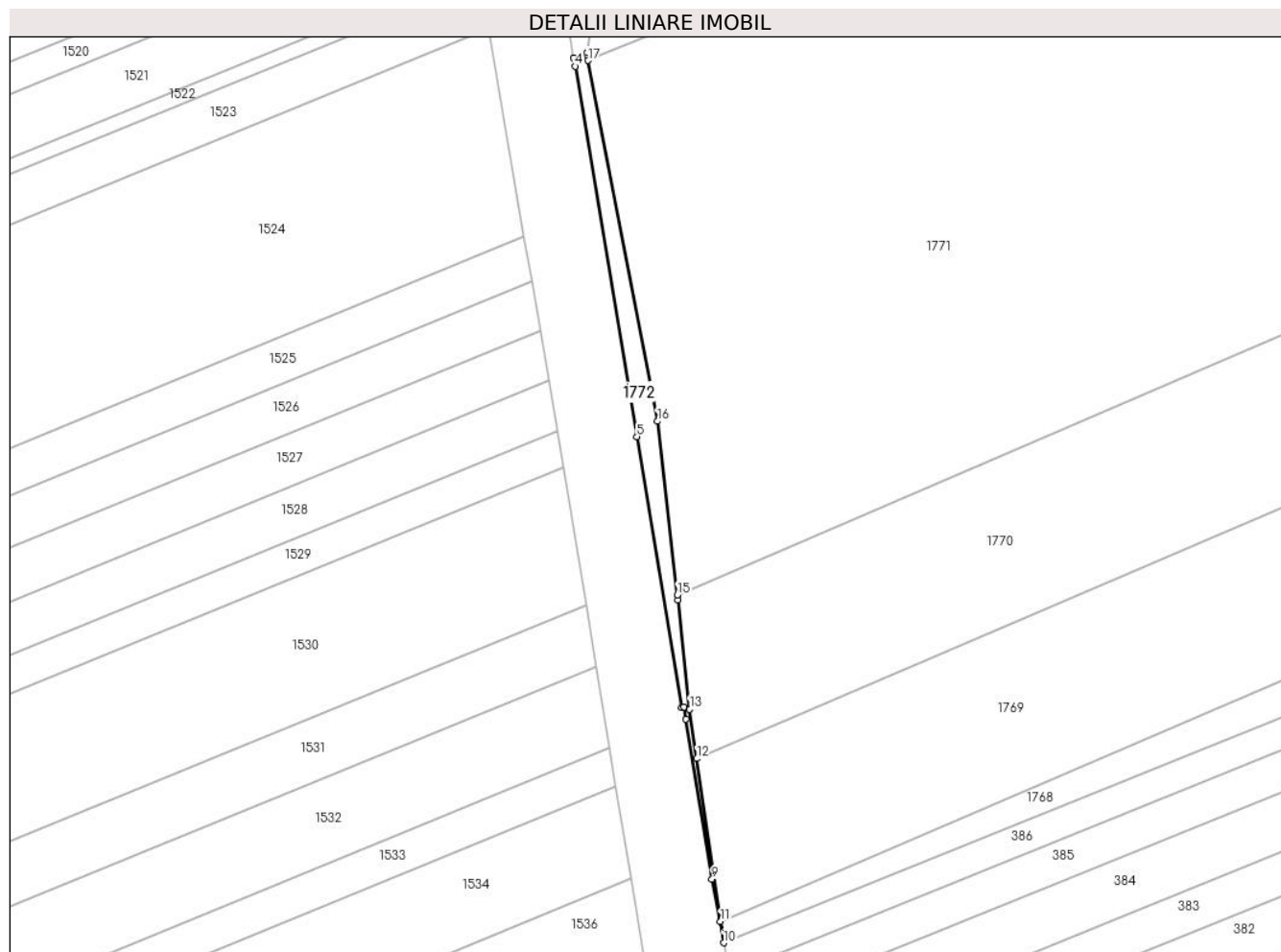
Inscrieri privind dezmembramintele dreptului de proprietate, drepturi reale de garanție și sarcini	Referințe
NU SUNT	

Anexa Nr. 1 La Partea I

Teren

Nr cadastral	Suprafața (mp)*	Observații / Referințe
	Din acte: 575 Masurata: 364	Imobil inregistrat cu suprapunere reala pe o suprafata de 99 mp cu imobilul cu nr. cadastral 24293 inscris in CF 24293- UAT Mizil

* Suprafața este determinată în planul de proiecție Stereo 70.



Date referitoare la teren

Crt	Categorie folosință	Intravilan	Suprafața (mp)	Tarla	Parcelă	Nr. topo	Observații / Referințe
1	drum	DA	364	6	De101	-	

Lungime Segmente

1) Valorile lungimilor segmentelor sunt obținute din proiecție în plan.

Punct început	X / Y	Punct sfârșit	X / Y	Lungime segment (** (m)
1	613.491,8 392.028,87	2	613.491,837 392.029,173	0.305
2	613.491,837 392.029,173	3	613.489,494 392.028,234	2.524
3	613.489,494 392.028,234	4	613.489,742 392.026,762	1.493
4	613.489,742 392.026,762	5	613.500,455 391.962,489	65.16
5	613.500,455 391.962,489	6	613.508,18 391.915,457	47.662

Punct început	X / Y	Punct sfârșit	X / Y	Lungime segment (** (m)
6	613.508,18 391.915,457	7	613.508,655 391.915,535	0.481
7	613.508,655 391.915,535	8	613.508,96 391.913,474	2.083
8	613.508,96 391.913,474	9	613.513,498 391.885,702	28.14
9	613.513,498 391.885,702	10	613.515,514 391.874,636	11.248
10	613.515,514 391.874,636	11	613.514,977 391.878,33	3.733
11	613.514,977 391.878,33	12	613.510,868 391.906,6	28.567
12	613.510,868 391.906,6	13	613.509,62 391.915,185	8.675
13	613.509,62 391.915,185	14	613.507,61 391.934,109	19.031
14	613.507,61 391.934,109	15	613.507,506 391.935,012	0.909
15	613.507,506 391.935,012	16	613.504,033 391.965,141	30.328
16	613.504,033 391.965,141	17	613.492,012 392.027,77	63.772
17	613.492,012 392.027,77	1	613.491,8 392.028,87	1.121

** Lungimile segmentelor sunt determinate în planul de proiecție Stereo 70 și sunt rotunjite la 1 milimetru.

*** Distanța dintre puncte este formată din segmente cumulate ce sunt mai mici decât valoarea 1 milimetru.

