

PLAN CADASTRAL

UAT: JUGURENI
JUDETUL PRAHOVA

Sector Cadastral:
0
Scara 1:1000
Plansa 5

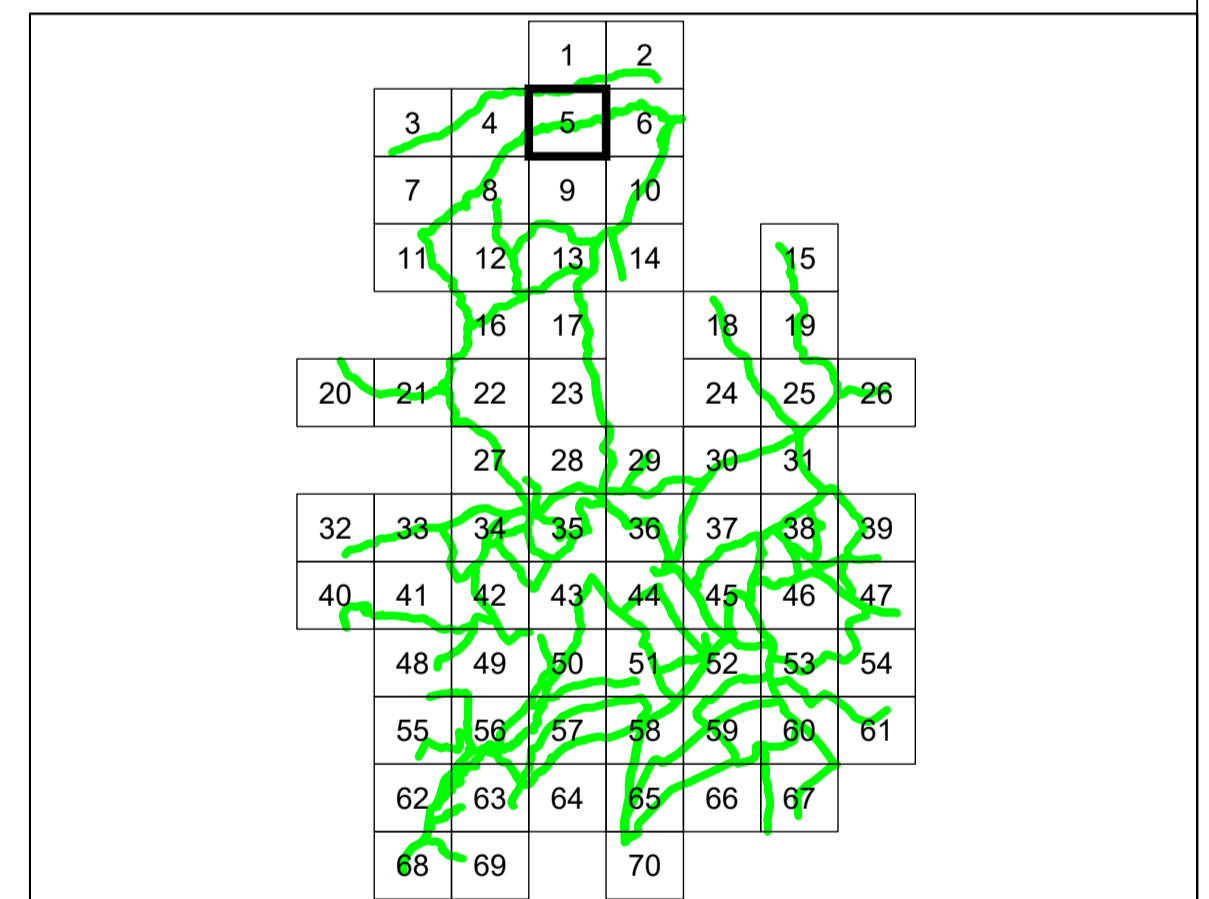
LEGENDA

Numar Sector	0
Cod constructie	C1
ID imobil	15
Limita sector	
Limita imobil	
Limita UAT	
Limita intravilan	
Limita constructie	


Schita de dispunere a sectorului cadastral




Schita de dispunere a planselor



Sistem de proiectie: STEREO 70
Copie spre publicare

 AGENTIA NATIONALA DE CADASTRU SI PUBLICITATE IMOBILIARA	
Scara 1:1000	" SERVICII DE ÎNREGISTRARE SISTEMATICĂ ÎN SISTEMUL INTEGRAT DE CADASTRU SI CARTE FUNCIARĂ A IMOBILELOR DIN UAT JUGURENI JUDEȚUL PRAHOVA"
Data 10.02.2026	

 S.C. SIMDATA TOPSERV S.R.L.	
Manager proiect	TATARU AL ION
Data	10.02.2026
Semnatura Semnat electronic	