

# PLAN CADASTRAL

UAT: JUGURENI  
JUDETUL PRAHOVA

Sector Cadastral:  
0  
Scara 1:1000  
Plansa 32

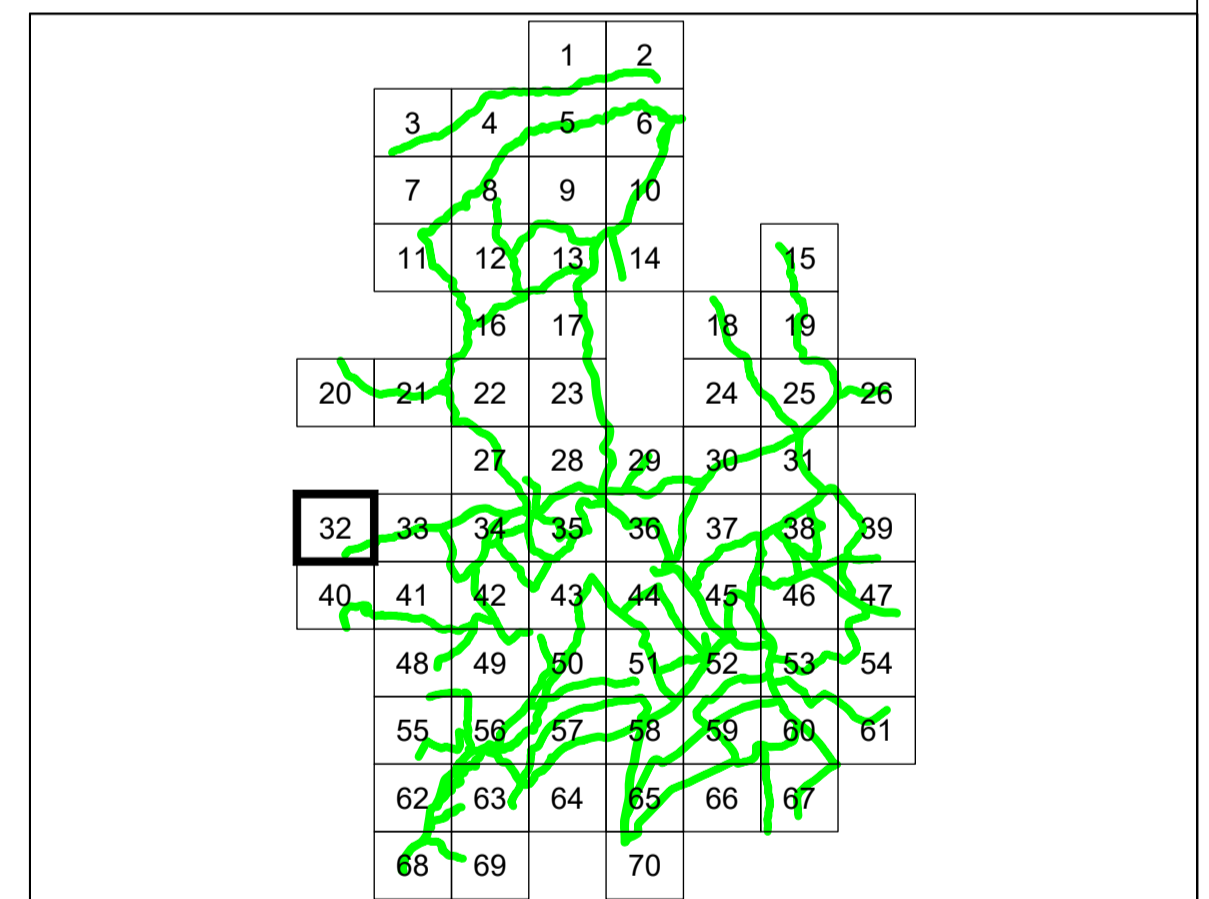
LEGENDA

Numar Sector	4
Cod constructie	C1
ID imobil	15
Limita sector	
Limita imobil	
Limita UAT	
Limita intravilan	
Limita constructie	


Schita de dispunere a sectorului cadastral




Schita de dispunere a planselor



Sistem de proiectie: STEREO 70  
Copie spre publicare

 <b>AGENTIA NATIONALA DE CADASTRU SI PUBLICITATE IMOBILIARA</b>	
Scara 1:1000	" SERVICII DE ÎNREGISTRARE SISTEMATICĂ ÎN SISTEMUL INTEGRAT DE CADASTRU SI CARTE FUNCİARĂ A IMOBILELOR DIN UAT JUGURENI JUDEȚUL PRAHOVA"
Data 10.02.2026	

 <b>S.C. SIMDATA TOPSERV S.R.L.</b>	
Manager proiect	TATARU AL ION
Data	10.02.2026
Semnatura Semnat electronic	