

# PLAN CADASTRAL

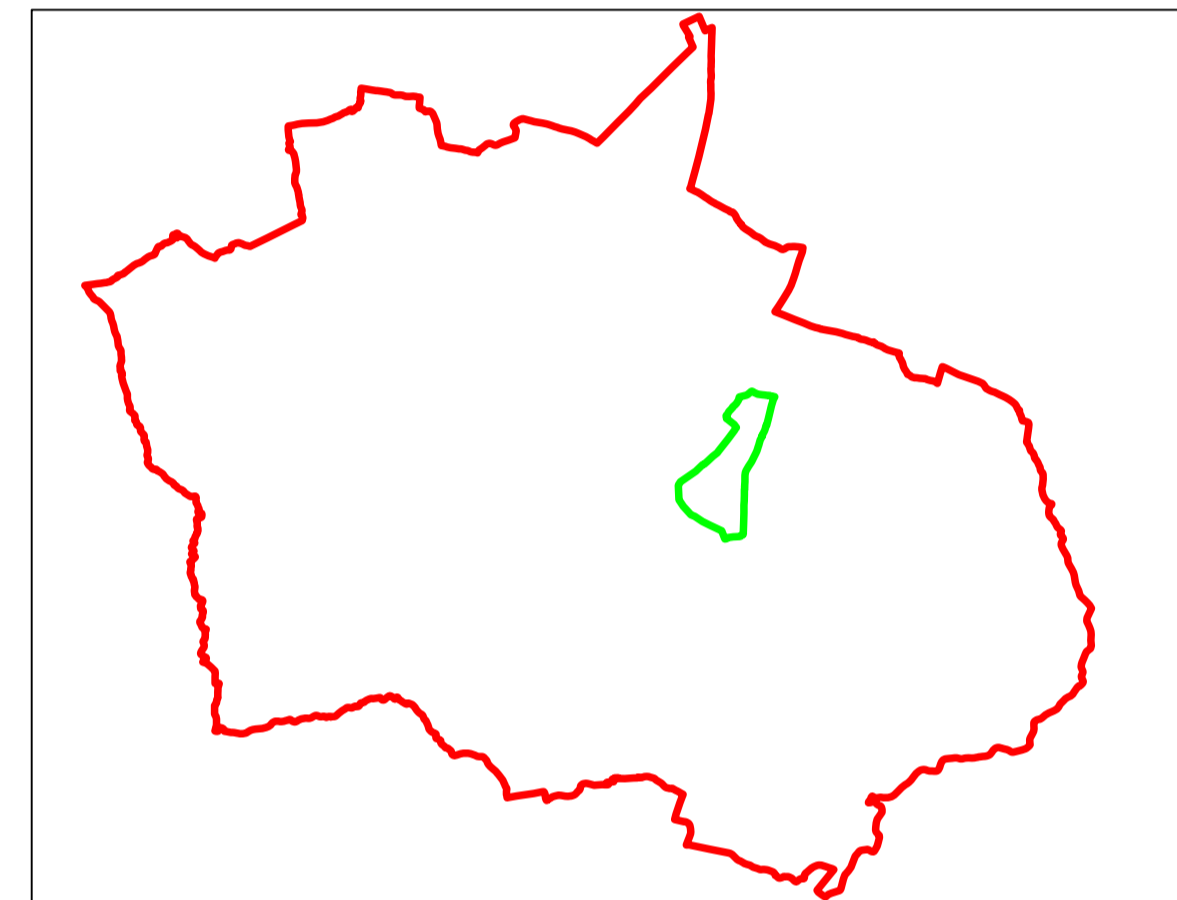
## UAT: IORDACHEANU

### JUDETUL PRAHOVA

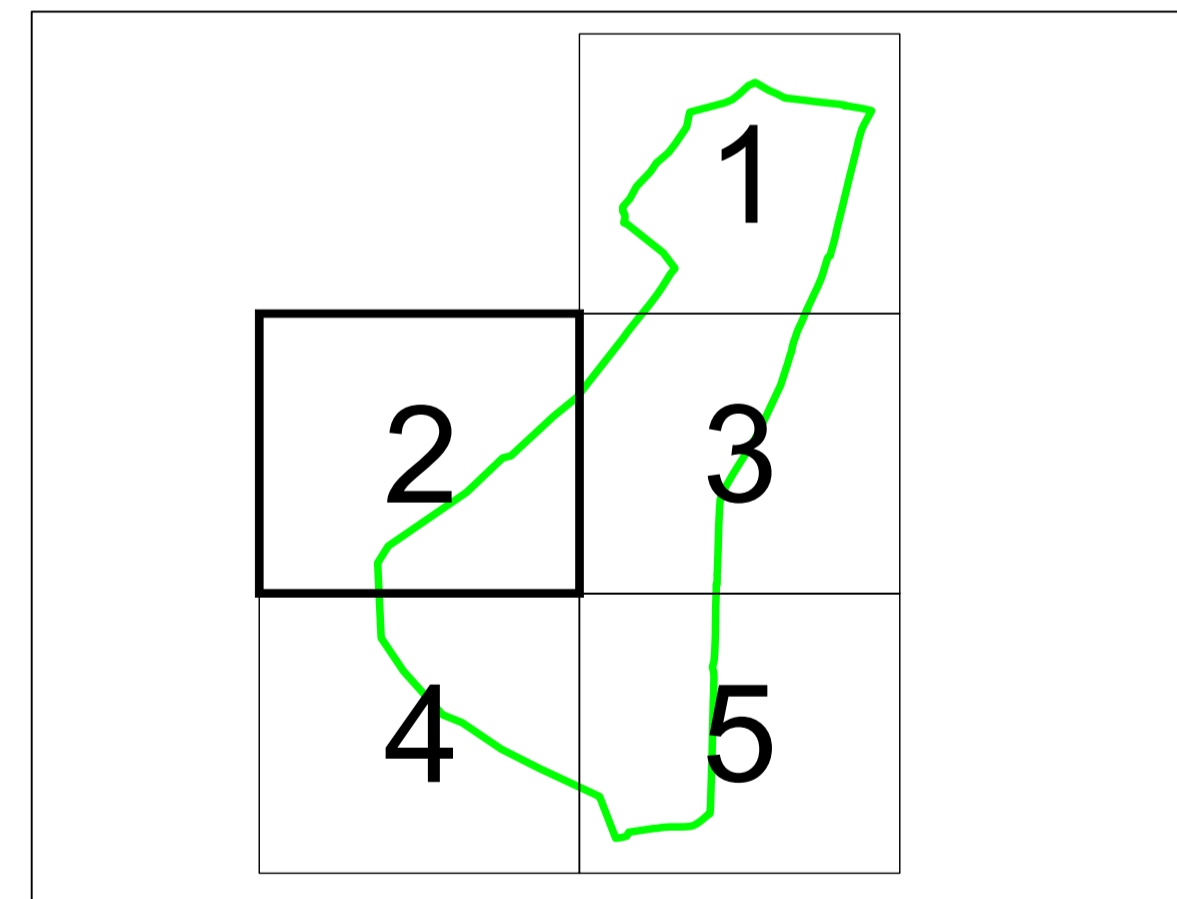
Sector Cadastral:  
35  
Scara 1:1000  
Plansa 2

LEGENDA	
Numar Sector	●
Cod constructie	C1
ID imobil	15
Limita sector	— (green line)
Limita imobil	— (black line)
Limita UAT	— (red line)
Limita intravilan	— (blue line)
Limita constructie	— (black line)


Schita de dispunere a sectorului cadastral




Schita de dispunere a planselor



Sistem de proiectie: STEREO 70  
Copie spre publicare

	<b>AGENTIA NATIONALA DE CADASTRU SI PUBLICITATE IMOBILIARA</b>
	<b>"SERVICII DE ÎNREGISTRARE SISTEMATICĂ ÎN SISTEMUL INTEGRAT DE CADASTRU SI CARTE FUNCİARĂ A IMOBILELOR DIN UAT IORDACHEANU JUDEȚUL PRAHOVA"</b>
Scara 1:1000	<b>S.C. SIMDATA TOPSERV S.R.L.</b>
Data 01.08.2024	

	<b>S.C. SIMDATA TOPSERV S.R.L.</b>
Manager proiect	TATARU AL ION
Data	01.08.2024
Semnatura Semnat electronic	