

**DATE DESPRE IMOBILUL NR. 1**

Oficiul de Cadastru și Publicitate Imobiliară PRAHOVA
Biroul de Cadastru și Publicitate Imobiliară Ploiești

A. Partea I. Descrierea imobilului

Unitate individuală

Adresa: Loc. Mocesti, Nr. 16, Sc. 1, Et. Parter, Ap. 1, Jud. Prahova

Părți comune: acoperis

| Nr crt | Nr cadastral | Suprafața construită | Suprafața utilă (mp) | Cote părți comune | Cote teren | Observații / Referințe |
|--------|--------------|----------------------|----------------------|-------------------|------------|---|
| A1 | 20781-C1-U1 | 52 | 44 | 27/100 | 41/159 | Apartament 1;Parter;fundatie - piatra,;pereti-paianta,pardosea-parchet;planseu-sipca, invelitoare-tabla,;instalati-electrice,apa,gaze |

B. Partea II. Proprietari și acte

| Inscrieri privitoare la dreptul de proprietate și alte drepturi reale | | Referințe |
|--|---|-----------|
| 33051 / 05/05/2014 | | |
| Act Notarial nr. 444, din 30/04/2014 emis de NP ANTON GEORGETA; | | |
| B1 | Se infiinteaza cartea funciara 20781-C1-U1 a unitatii individuale cu numarul cadastral 20781-C1-U1/lordacheanu, rezultat din apartamentarea constructiei cu numarul cadastral 20781-C1 inscrisa in cartea funciara 20781-C1; | A1 |
| Act Notarial nr. 1310, din 04/10/2013 emis de NP ANTON GEORGETA; | | |
| B2 | Se infiinteaza cartea funciara 20781 a imobilului cu numarul cadastral 20781/lordacheanu, rezultat din dezmembrarea imobilului cu numarul cadastral 10167 (identificator electronic 20206) inscris in cartea funciara 963 (identificator electronic 20206); | A1 |
| <i>OBSERVATII: pozitie transcrisa din CF 20781-C1/lordacheanu, inscrisa prin incheierea nr. 68359 din 10-OCT-13;</i> | | |
| 33054 / 05/05/2014 | | |
| Act Notarial nr. 445, din 30/04/2014 emis de NP ANTON GEORGETA; | | |
| B5 | Intabulare, drept de PROPRIETATEcumparare ca bun comun, dobandit prin Conventie, cota actuala 1/1 1) MIHAI VICTOR 2) MIHAI ELENA-RAMELA | A1 |

C. Partea III. SARCINI .

| Inscrieri privind dezmembramintele dreptului de proprietate, drepturi reale de garanție și sarcini | Referințe |
|--|-----------|
| NU SUNT | |

Anexa Nr. 1 La Partea I

Unitate individuală, Adresa: Loc. Mocesti, Nr. 16, Sc. 1, Et. Parter, Ap. 1, Jud. Prahova

Părţi comune: acoperis

| Nr crt | Nr cadastral | Suprafaţa construită | Suprafaţa utilă (mp) | Cote părţi comune | Cote teren | Observaţii / Referinţe |
|--------|--------------|----------------------|----------------------|-------------------|------------|---|
| A1 | 20781-C1-U1 | 52 | 44 | 27/100 | 41/159 | Apartament 1;Parter;fundatie - piatra;;pereti-paianta,pardosea-parchet;planseu-sipca, invelitoare-tabla;;instalati-electrice,apa,gaze |

**DATE DESPRE IMOBILUL NR. 2**

Oficiul de Cadastru și Publicitate Imobiliară PRAHOVA
Biroul de Cadastru și Publicitate Imobiliară Ploiești

A. Partea I. Descrierea imobilului

Unitate individuală

Adresa: Loc. Mocesti, Nr. 16, Sc. 1, Et. parter+etaj, Ap. 2, Jud. Prahova

Părți comune: acoperis

| Nr crt | Nr cadastral | Suprafața construită | Suprafața utilă (mp) | Cote părți comune | Cote teren | Observații / Referințe |
|--------|--------------|----------------------|----------------------|-------------------|------------|---|
| A1 | 20781-C1-U2 | 148 | 118 | 73/100 | 118/159 | Apartament 2;Parter+Etaj; fundatie -beton+piatra,;pereti-paianta+B.C.A.,pardosea-parchet+gresie;planseu-sipca+placa beton,invelitoare-tabla,;instalati-electrice,apa,gaze |

B. Partea II. Proprietari și acte

| Inscrieri privitoare la dreptul de proprietate și alte drepturi reale | | Referințe |
|---|---|-----------|
| 33051 / 05/05/2014 | | |
| Act Notarial nr. 444, din 30/04/2014 emis de NP ANTON GEORGETA; | | |
| B1 | Se infiinteaza cartea funciara 20781-C1-U2 a unitatii individuale cu numarul cadastral 20781-C1-U2/lordacheanu, rezultat din apartamentarea constructiei cu numarul cadastral 20781-C1 inscrisa in cartea funciara 20781-C1; | A1 |
| Act Notarial nr. 1310, din 04/10/2013 emis de NP ANTON GEORGETA; | | |
| B2 | Se infiinteaza cartea funciara 20781 a imobilului cu numarul cadastral 20781/lordacheanu, rezultat din dezmembrarea imobilului cu numarul cadastral 10167 (identificator electronic 20206) inscris in cartea funciara 963 (identificator electronic 20206); <i>OBSERVATII: pozitie transcrisa din CF 20781-C1/lordacheanu, inscrisa prin incheierea nr. 68359 din 10-OCT-13;</i> | A1 |
| Act Administrativ nr. 2, din 21/05/2010 emis de PRIMARIA IORDACHEANU (act administrativ nr. 3342/25-05-2011 emis de PRIMARIA IORDACHEANU; act administrativ nr. 12/21-05-2010 emis de PRIMARIA IORDACHEANU; act administrativ nr. 3341/25-05-2011 emis de PRIMARIA IORDACHEANU; act administrativ nr. 4159/17-06-2013 emis de PRIMARIA IORDACHEANU; act administrativ nr. 42039/18-06-2013 emis de O.C. P.I. PRAHOVA; act administrativ nr. 5552/08.08.2013 emis de PRIMARIA IORDACHEANU;); | | |
| B3 | se intabuleaza dreptul de proprietate asupra extinderii constructiei C1 1) MIHAI DANIEL ION 2) MIHAI ELENA LUMINITA, (soti) | A1 |
| Act Notarial nr. 945, din 18/06/2009 emis de NP ANTON GEORGETA; | | |
| B4 | Intabulare, drept de PROPRIETATE, dobandit prin Conventie, cota actuala 1/1 1) MIHAI DANIEL ION 2) MIHAI ELENA LUMINITA, (soti) | A1 |

C. Partea III. SARCINI .

| Inscrieri privind dezmembramintele dreptului de proprietate, drepturi reale de garanție și sarcini | Referințe |
|--|-----------|
| NU SUNT | |

Anexa Nr. 1 La Partea I

Unitate individuală, Adresa: Loc. Mocesti, Nr. 16, Sc. 1, Et. parter+etaj, Ap. 2, Jud. Prahova

Părţi comune: acoperis

| Nr crt | Nr cadastral | Suprafaţa construită | Suprafaţa utilă (mp) | Cote părţi comune | Cote teren | Observaţii / Referinţe |
|--------|--------------|----------------------|----------------------|-------------------|------------|---|
| A1 | 20781-C1-U2 | 148 | 118 | 73/100 | 118/159 | Apartament 2;Parter+Etaj; fundatie -beton+piatra,;pereti-paianta+B.C.A.,pardosea-parchet+gresie;planseu-sipca+placa beton,invelitoare-tabla,;instalati-electrice,apa,gaze |

**DATE DESPRE IMOBILUL NR. 2501**

Oficiul de Cadastru și Publicitate Imobiliară PRAHOVA
Biroul de Cadastru și Publicitate Imobiliară Ploiești

A. Partea I. Descrierea imobilului

TEREN Intravilan

Adresa: Loc. Mocesti, Jud. Prahova

| Nr. Crt | Nr cadastral Nr. topografic | Suprafața* (mp) | Observații / Referințe |
|---------|-----------------------------|-----------------|---------------------------------------|
| A1 | | 10.128 | Sector cadastral:31 Teren imprejmuit; |

B. Partea II. Proprietari și acte

| Inscrieri privitoare la dreptul de proprietate și alte drepturi reale | | Referințe |
|---|---|-----------|
| / | | |
| Act Normativ nr. 7, din 13/03/1996 emis de PARLAMENTUL ROMANIEI (ART.13); | | |
| B1 | Inscrierea posesiei, drept de PROPRIETATE, dobandit prin Lege, cota actuala 1/1 1) NEIDENTIFICAT NEIDENTIFICAT | A1 |
| B2 | SE NOTEAZA MENTIUNEA DE PROPRIETAR NEIDENTIFICAT | A1 |

C. Partea III. SARCINI .

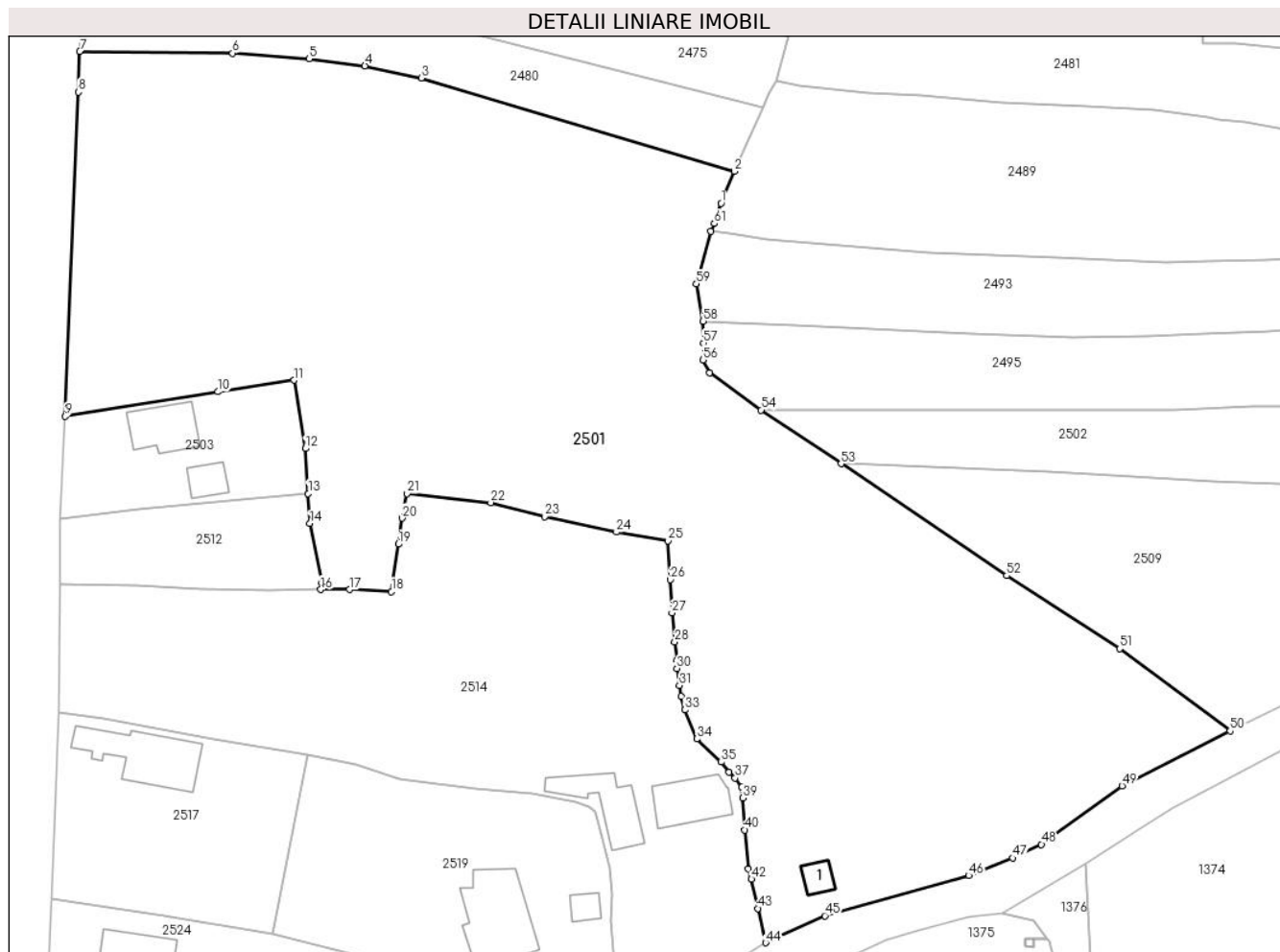
| Inscrieri privind dezmembramintele dreptului de proprietate, drepturi reale de garanție și sarcini | Referințe |
|--|-----------|
| NU SUNT | |

Anexa Nr. 1 La Partea I

Teren

| Nr cadastral | Suprafața (mp)* | Observații / Referințe |
|--------------|-----------------|------------------------|
| | 10.128 | |

* Suprafața este determinată în planul de proiecție Stereo 70.



Date referitoare la teren

| Crt | Categorie folosință | Intravilan | Suprafața (mp) | Tarla | Parcelă | Nr. topo | Observații / Referințe |
|-----|---------------------|------------|----------------|-------|---------|----------|------------------------|
| 1 | faneata | DA | 10.128 | - | - | - | |

Date referitoare la construcții

| Crt | Număr | Destinație construcție | Supraf. (mp) | Situație juridică | Observații / Referințe |
|------|-------|-------------------------|--------------|-------------------|--|
| A1.1 | | construcții de locuințe | 21 | Fara acte | Nr. niveluri:1; S. construita la sol:21 mp; LOCUINTA |

Lungime Segmente

1) Valorile lungimilor segmentelor sunt obținute din proiecție în plan.

| Punct început | X / Y | Punct sfârșit | X / Y | Lungime segment |
|---------------|----------------------------|---------------|----------------------------|-----------------|
| 1 | 597.819,353 395.332,546 | 2 | 597.821,45 395.337,54 | 5.416 |
| 4 | 597.763,52 395.354,07 | 5 | 597.754,78 395.355,16 | 8.808 |
| 7 | 597.718,81 395.356,32 | 8 | 597.718,626 395.349,96 | 6.362 |
| 10 | 597.740,462 395.303,032 | 11 | 597.752,382 395.304,838 | 12.055 |
| 2 | 597.821,45 395.337,54 | 3 | 597.772,36 395.352,18 | 51.227 |
| 5 | 597.754,78 395.355,16 | 6 | 597.742,79 395.356,04 | 12.022 |
| 8 | 597.718,626 395.349,96 | 9 | 597.716,568 395.299,196 | 50.806 |
| 11 | 597.752,382 395.304,838 | 12 | 597.754,181 395.294,158 | 10.83 |
| 3 | 597.772,36 395.352,18 | 4 | 597.763,52 395.354,07 | 9.04 |
| 6 | 597.742,79 395.356,04 | 7 | 597.718,81 395.356,32 | 23.982 |
| 9 | 597.716,568 395.299,196 | 10 | 597.740,462 395.303,032 | 24.2 |
| 12 | 597.754,181 395.294,158 | 13 | 597.754,63 395.287,117 | 7.056 |

| Punct început | X / Y | Punct sfârșit | X / Y | Lungime segment | Punct început | X / Y | Punct sfârșit | X / Y | Lungime segment | Punct început | X / Y | Punct sfârșit | X / Y | Lungime segment |
|---------------|----------------------------|---------------|----------------------------|-----------------|---------------|----------------------------|---------------|----------------------------|-----------------|---------------|----------------------------|---------------|----------------------------|-----------------|
| 13 | 597.754,63 395.287,117 | 14 | 597.754,912 395.282,431 | 4.694 | 14 | 597.754,912 395.282,431 | 15 | 597.756,746 395.273,194 | 9.418 | 15 | 597.756,746 395.273,194 | 16 | 597.756,613 395.272,094 | 1.108 |
| 16 | 597.756,613 395.272,094 | 17 | 597.761,082 395.272,065 | 4.469 | 17 | 597.761,082 395.272,065 | 18 | 597.767,682 395.271,772 | 6.607 | 18 | 597.767,682 395.271,772 | 19 | 597.768,747 395.279,196 | 7.5 |
| 19 | 597.768,747 395.279,196 | 20 | 597.769,333 395.283,259 | 4.105 | 20 | 597.769,333 395.283,259 | 21 | 597.770,139 395.287,102 | 3.926 | 21 | 597.770,139 395.287,102 | 22 | 597.783,254 395.285,682 | 13.19 2 |
| 22 | 597.783,254 395.285,682 | 23 | 597.791,672 395.283,487 | 8.7 | 23 | 597.791,672 395.283,487 | 24 | 597.802,92 395.281,091 | 11.5 | 24 | 597.802,92 395.281,091 | 25 | 597.811,001 395.279,7 | 8.2 |
| 25 | 597.811,001 395.279,7 | 26 | 597.811,419 395.273,614 | 6.1 | 26 | 597.811,419 395.273,614 | 27 | 597.811,63 395.268,418 | 5.2 | 27 | 597.811,63 395.268,418 | 28 | 597.812,093 395.263,892 | 4.55 |
| 28 | 597.812,093 395.263,892 | 29 | 597.812,433 395.261,012 | 2.9 | 29 | 597.812,433 395.261,012 | 30 | 597.812,444 395.259,732 | 1.28 | 30 | 597.812,444 395.259,732 | 31 | 597.812,811 395.257,077 | 2.68 |
| 31 | 597.812,811 395.257,077 | 32 | 597.813,056 395.255,354 | 1.74 | 32 | 597.813,056 395.255,354 | 33 | 597.813,671 395.253,242 | 2.2 | 33 | 597.813,671 395.253,242 | 34 | 597.815,518 395.248,704 | 4.9 |
| 34 | 597.815,518 395.248,704 | 35 | 597.819,381 395.245,075 | 5.3 | 35 | 597.819,381 395.245,075 | 36 | 597.820,603 395.243,491 | 2.0 | 36 | 597.820,603 395.243,491 | 37 | 597.821,539 395.242,59 | 1.3 |
| 37 | 597.821,539 395.242,59 | 38 | 597.822,605 395.241,139 | 1.8 | 38 | 597.822,605 395.241,139 | 39 | 597.822,719 395.239,443 | 1.7 | 39 | 597.822,719 395.239,443 | 40 | 597.823,046 395.234,453 | 5.0 |
| 40 | 597.823,046 395.234,453 | 41 | 597.823,583 395.228,337 | 6.14 | 41 | 597.823,583 395.228,337 | 42 | 597.824,093 395.226,736 | 1.68 | 42 | 597.824,093 395.226,736 | 43 | 597.825,128 395.222,152 | 4.7 |
| 43 | 597.825,128 395.222,152 | 44 | 597.826,338 395.216,786 | 5.5 | 44 | 597.826,338 395.216,786 | 45 | 597.835,622 395.221,012 | 10.2 | 45 | 597.835,622 395.221,012 | 46 | 597.858,156 395.227,32 | 23.4 |
| 46 | 597.858,156 395.227,32 | 47 | 597.865,032 395.230,052 | 7.4 | 47 | 597.865,032 395.230,052 | 48 | 597.869,552 395.232,191 | 5.0 | 48 | 597.869,552 395.232,191 | 49 | 597.882,187 395.241,341 | 15.6 |
| 49 | 597.882,187 395.241,341 | 50 | 597.899,114 395.249,936 | 18.98 4 | 50 | 597.899,114 395.249,936 | 51 | 597.881,836 395.262,815 | 21.55 | 51 | 597.881,836 395.262,815 | 52 | 597.864,103 395.274,25 | 21.1 |
| 52 | 597.864,103 395.274,25 | 53 | 597.838,142 395.291,769 | 31.31 9 | 53 | 597.838,142 395.291,769 | 54 | 597.825,608 395.300,176 | 15.09 2 | 54 | 597.825,608 395.300,176 | 55 | 597.817,547 395.305,992 | 9.94 |
| 55 | 597.817,547 395.305,992 | 56 | 597.816,47 395.308,034 | 2.309 | 56 | 597.816,47 395.308,034 | 57 | 597.816,576 395.310,663 | 2.632 | 57 | 597.816,576 395.310,663 | 58 | 597.816,533 395.314,103 | 3.44 |
| 58 | 597.816,533 395.314,103 | 59 | 597.815,467 395.319,933 | 5.926 | 59 | 597.815,467 395.319,933 | 60 | 597.817,694 395.328,136 | 8.5 | 60 | 597.817,694 395.328,136 | 61 | 597.818,263 395.329,386 | 1.373 |
| 61 | 597.818,263 395.329,386 | 1 | 597.819,353 395.332,546 | 3.343 | | | | | | | | | | |

** Lungimile segmentelor sunt determinate în planul de proiecție Stereo 70 și sunt rotunjite la 1 milimetru.

*** Distanța dintre puncte este formată din segmente cumulate ce sunt mai mici decât valoarea 1 milimetru.

**DATE DESPRE IMOBILUL NR. 2502**

Oficiul de Cadastru și Publicitate Imobiliară PRAHOVA
Biroul de Cadastru și Publicitate Imobiliară Ploiești

A. Partea I. Descrierea imobilului

TEREN Intravilan

Nr. CF vechi:34
Nr. cadastral vechi:50

Adresa: Loc. Mocesti, Jud. Prahova

| Nr. Crt | Nr cadastral Nr. topografic | Suprafața* (mp) | Observații / Referințe |
|---------|-----------------------------|-----------------|---|
| A1 | 21267 | 1.214 | Sector cadastral:31 Teren imprejmuit; supraf.teren=1313,87 mp. |

B. Partea II. Proprietari și acte

| Inscrieri privitoare la dreptul de proprietate și alte drepturi reale | Referințe |
|---|-----------|
| 2720 / 24/04/2001 | |
| Act Notarial nr. 2058, din 24/04/2001 emis de NP IVAN CONSTANTIN; | |
| B1 | A1 |
| Intabulare, drept de PROPRIETATEpartaj, dobandit prin Conventie, cota actuala 1/1 1) ROTARU CONSTANTIN | |

C. Partea III. SARCINI .

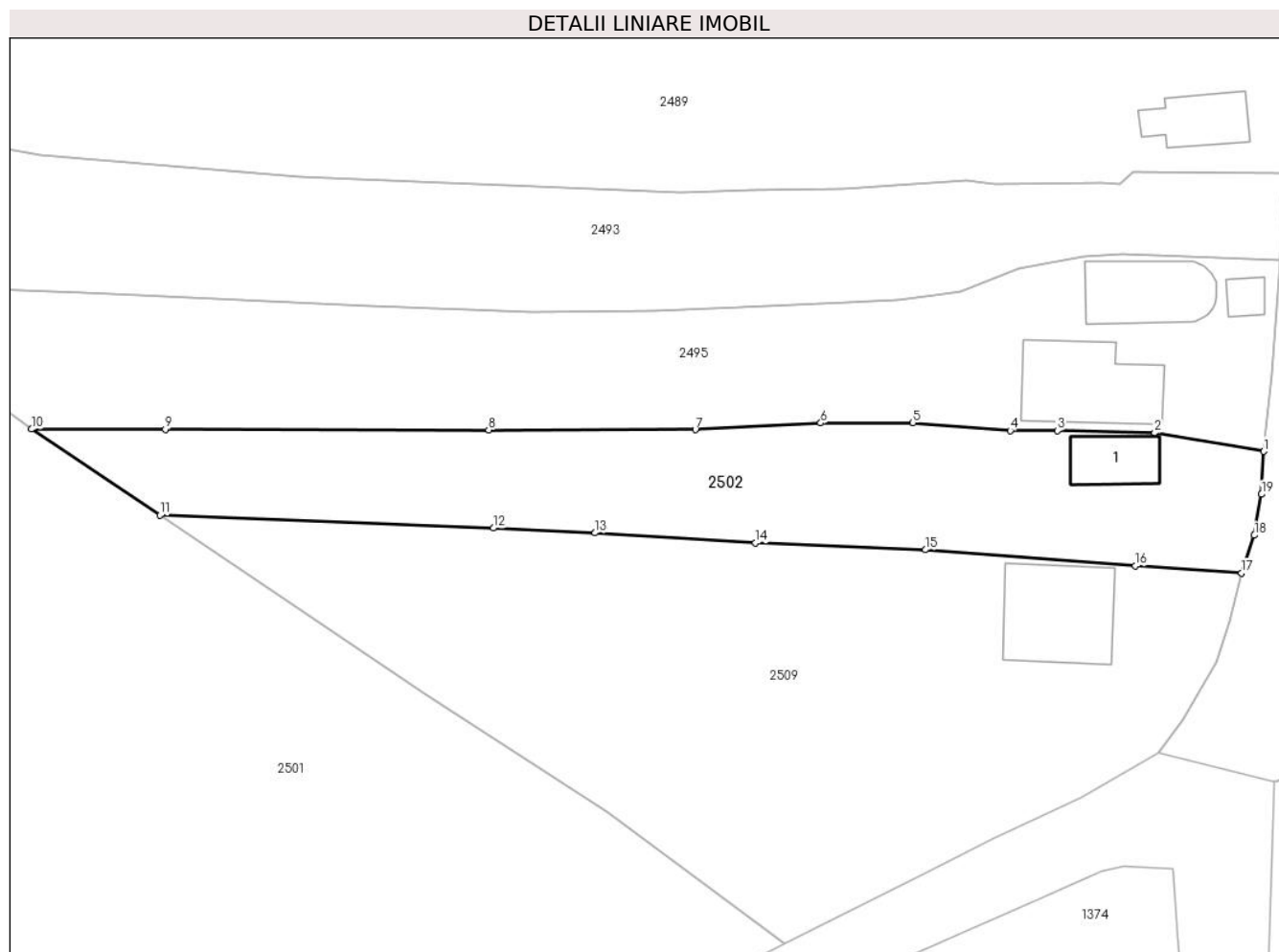
| Inscrieri privind dezmembramintele dreptului de proprietate, drepturi reale de garanție și sarcini | Referințe |
|--|-----------|
| NU SUNT | |

Anexa Nr. 1 La Partea I

Teren

| Nr cadastral | Suprafața (mp)* | Observații / Referințe |
|--------------|-----------------|--------------------------|
| 21267 | 1.214 | supraf.teren=1313,87 mp. |

* Suprafața este determinată în planul de proiecție Stereo 70.



Date referitoare la teren

| Crt | Categorie folosință | Intravilan | Suprafața (mp) | Tarla | Parcelă | Nr. topo | Observații / Referințe |
|-----|---------------------|------------|----------------|-------|---------|----------|------------------------|
| 1 | curti constructii | DA | 566 | - | - | - | |
| 2 | arabil | DA | 648 | - | - | - | |

Date referitoare la construcții

| Crt | Număr | Destinație construcție | Supraf. (mp) | Situație juridică | Observații / Referințe |
|------|----------|------------------------|--------------|-------------------|---|
| A1.1 | 21267-C1 | construcții anexa | 41 | Fara acte | Nr. niveluri:1; S. construita la sol:41 mp; ANEXA |

Lungime Segmente

1) Valorile lungimilor segmentelor sunt obținute din proiecție în plan.

| Punct început | X / Y | Punct sfârșit | X / Y | Lungime segment (** (m) |
|---------------|----------------------------|---------------|----------------------------|-------------------------|
| 1 | 597.945,949 395.298,009 | 2 | 597.935,296 395.299,782 | 10.8 |
| 2 | 597.935,296 395.299,782 | 3 | 597.925,799 395.300,035 | 9.5 |
| 3 | 597.925,799 395.300,035 | 4 | 597.921,199 395.300,034 | 4.6 |

| Punct început | X / Y | Punct sfârşit | X / Y | Lungime segment (** (m) |
|---------------|----------------------------|---------------|----------------------------|-------------------------|
| 4 | 597.921,199 395.300,034 | 5 | 597.911,678 395.300,784 | 9.55 |
| 5 | 597.911,678 395.300,784 | 6 | 597.902,678 395.300,769 | 9.0 |
| 6 | 597.902,678 395.300,769 | 7 | 597.890,436 395.300,128 | 12.259 |
| 7 | 597.890,436 395.300,128 | 8 | 597.870,254 395.300,097 | 20.183 |
| 8 | 597.870,254 395.300,097 | 9 | 597.838,669 395.300,164 | 31.585 |
| 9 | 597.838,669 395.300,164 | 10 | 597.825,608 395.300,176 | 13.061 |
| 10 | 597.825,608 395.300,176 | 11 | 597.838,142 395.291,769 | 15.092 |
| 11 | 597.838,142 395.291,769 | 12 | 597.870,703 395.290,513 | 32.585 |
| 12 | 597.870,703 395.290,513 | 13 | 597.880,652 395.290,049 | 9.959 |
| 13 | 597.880,652 395.290,049 | 14 | 597.896,315 395.289,082 | 15.693 |
| 14 | 597.896,315 395.289,082 | 15 | 597.912,913 395.288,394 | 16.612 |
| 15 | 597.912,913 395.288,394 | 16 | 597.933,424 395.286,824 | 20.571 |
| 16 | 597.933,424 395.286,824 | 17 | 597.943,789 395.286,124 | 10.388 |
| 17 | 597.943,789 395.286,124 | 18 | 597.945,035 395.289,819 | 3.9 |
| 18 | 597.945,035 395.289,819 | 19 | 597.945,729 395.293,819 | 4.06 |
| 19 | 597.945,729 395.293,819 | 1 | 597.945,949 395.298,009 | 4.196 |

** Lungimile segmentelor sunt determinate în planul de proiecţie Stereo 70 şi sunt rotunjite la 1 milimetru.

*** Distanţa dintre puncte este formată din segmente cumulate ce sunt mai mici decât valoarea 1 milimetru.

**DATE DESPRE IMOBILUL NR. 2503**

Oficiul de Cadastru și Publicitate Imobiliară PRAHOVA
Biroul de Cadastru și Publicitate Imobiliară Ploiești

A. Partea I. Descrierea imobilului

TEREN Intravilan

Adresa: Loc. Mocesti, Jud. Prahova

| Nr. Crt | Nr cadastral Nr. topografic | Suprafața* (mp) | Observații / Referințe |
|---------|--------------------------------|-----------------|---------------------------------------|
| A1 | | 632 | Sector cadastral:31 Teren imprejmuit; |

B. Partea II. Proprietari și acte

| Inscrieri privitoare la dreptul de proprietate și alte drepturi reale | | Referințe |
|---|---|-----------|
| / | | |
| Act Normativ nr. 7, din 13/03/1996 emis de PARLAMENTUL ROMANIEI (ART.13); | | |
| B2 | Inscrierea posesiei, drept de PROPRIETATE, dobandit prin Lege, cota actuala 1/1 1) NEIDENTIFICAT NEIDENTIFICAT | A1 |
| B2 | SE NOTEAZA MENTIUNEA DE PROPRIETAR NEIDENTIFICAT | A1 |

C. Partea III. SARCINI .

| Inscrieri privind dezmembramintele dreptului de proprietate, drepturi reale de garanție și sarcini | Referințe |
|--|-----------|
| NU SUNT | |

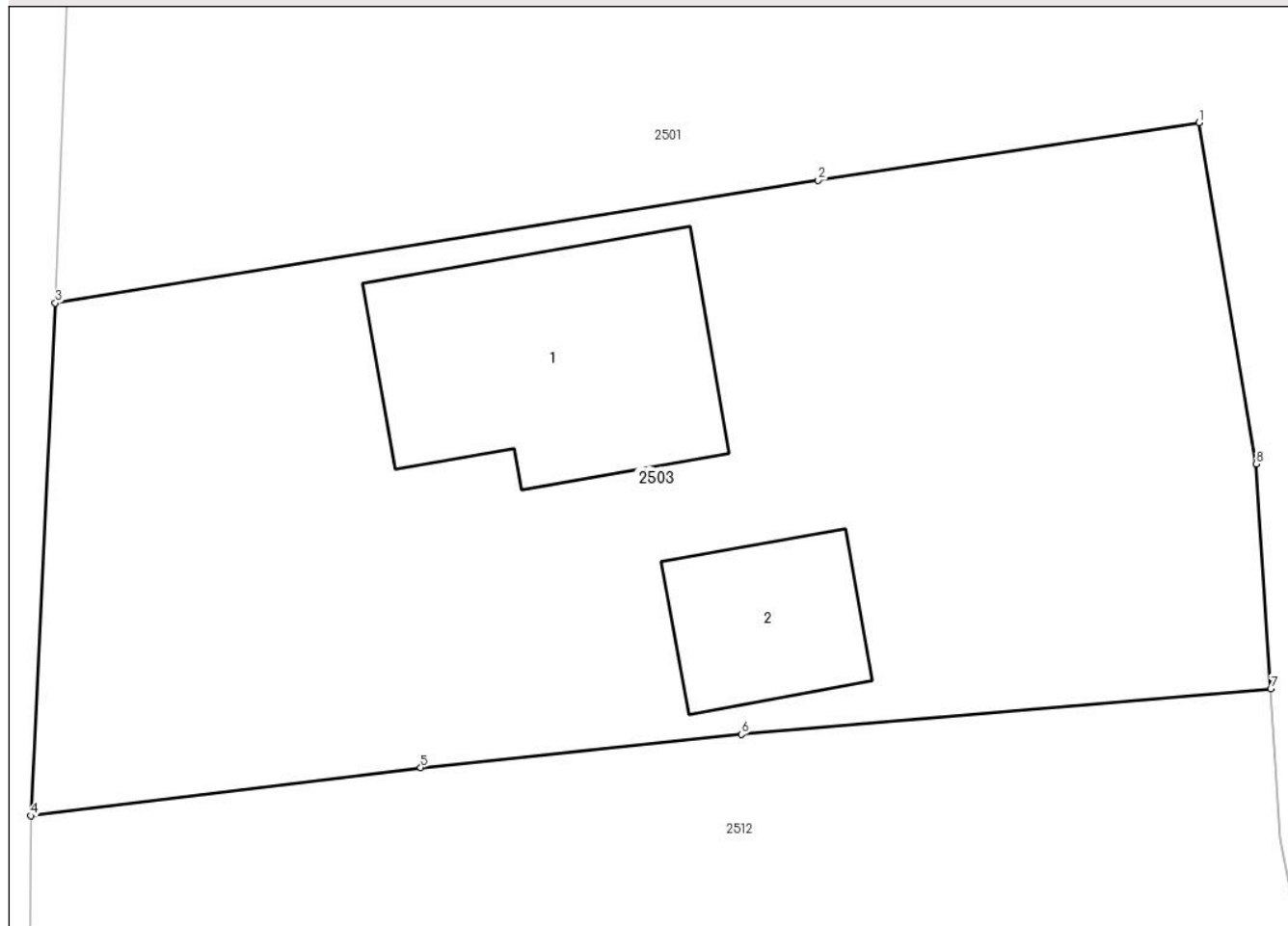
Anexa Nr. 1 La Partea I

Teren

| | | |
|--------------|-----------------|------------------------|
| Nr cadastral | Suprafața (mp)* | Observații / Referințe |
| | 632 | |

* Suprafața este determinată în planul de proiecție Stereo 70.

DETALII LINIARE IMOBIL



Date referitoare la teren

| Crt | Categorie folosință | Intravilan | Suprafața (mp) | Tarla | Parcelă | Nr. topo | Observații / Referințe |
|-----|---------------------|------------|----------------|-------|---------|----------|------------------------|
| 1 | curți constructii | DA | 400 | 14 | 786 | - | |
| 2 | arabil | DA | 232 | 14 | 786 | - | |

Date referitoare la construcții

| Crt | Număr | Destinație construcție | Supraf. (mp) | Situație juridică | Observații / Referințe |
|------|-------|-------------------------|--------------|-------------------|--|
| A1.1 | | construcții de locuințe | 70 | Fara acte | Nr. niveluri:1; S. construita la sol:70 mp; LOCUINTA |
| A1.2 | | construcții anexa | 28 | Fara acte | Nr. niveluri:1; S. construita la sol:28 mp; ANEXA |

Lungime Segmente

1) Valorile lungimilor segmentelor sunt obținute din proiecție în plan.

| Punct început | X / Y | Punct sfârșit | X / Y | Lungime segment (** (m) |
|---------------|----------------------------|---------------|----------------------------|-------------------------|
| 1 | 597.752,382 395.304,838 | 2 | 597.740,462 395.303,032 | 12.055 |
| 2 | 597.740,462 395.303,032 | 3 | 597.716,568 395.299,196 | 24.2 |

| Punct început | X / Y | Punct sfârşit | X / Y | Lungime segment (** (m) |
|---------------|----------------------------|---------------|----------------------------|-------------------------|
| 3 | 597.716,568 395.299,196 | 4 | 597.715,808 395.283,146 | 16.068 |
| 4 | 597.715,808 395.283,146 | 5 | 597.728,015 395.284,656 | 12.3 |
| 5 | 597.728,015 395.284,656 | 6 | 597.738,061 395.285,693 | 10.1 |
| 6 | 597.738,061 395.285,693 | 7 | 597.754,63 395.287,117 | 16.63 |
| 7 | 597.754,63 395.287,117 | 8 | 597.754,181 395.294,158 | 7.056 |
| 8 | 597.754,181 395.294,158 | 1 | 597.752,382 395.304,838 | 10.83 |

** Lungimile segmentelor sunt determinate în planul de proiecţie Stereo 70 şi sunt rotunjite la 1 milimetru.

*** Distanţa dintre puncte este formată din segmente cumulate ce sunt mai mici decât valoarea 1 milimetru.

**DATE DESPRE IMOBILUL NR. 2504**

Oficiul de Cadastru și Publicitate Imobiliară PRAHOVA
Biroul de Cadastru și Publicitate Imobiliară Ploiești

A. Partea I. Descrierea imobilului

TEREN Intravilan

Nr. CF vechi:1069

Nr. cadastral vechi:10241

Adresa: Loc. Mocesti, Jud. Prahova

| Nr. Crt | Nr cadastral Nr. topografic | Suprafața* (mp) | Observații / Referințe |
|---------|-----------------------------|--------------------------------|---------------------------------------|
| A1 | 20278 | Din acte: 500 Masurata: 499 | Sector cadastral:31 Teren imprejmuit; |

B. Partea II. Proprietari și acte

| Inscrieri privitoare la dreptul de proprietate și alte drepturi reale | Referințe |
|--|-----------|
| 67676 / 30/12/2009 | |
| Act Notarial nr. 2151, din 28/12/2009 emis de NP ANTON GEORGETA; | |
| B2 | A1 |
| Intabulare, drept de PROPRIETATE cumparare ca bun comun, dobandit prin Conventie, cota actuala 1/1 | |
| 1) IOSIF FLORIN | |
| 2) IOSIF CORINA-ELENA | |

C. Partea III. SARCINI .

| Inscrieri privind dezmembramintele dreptului de proprietate, drepturi reale de garanție și sarcini | Referințe |
|--|-----------|
| NU SUNT | |

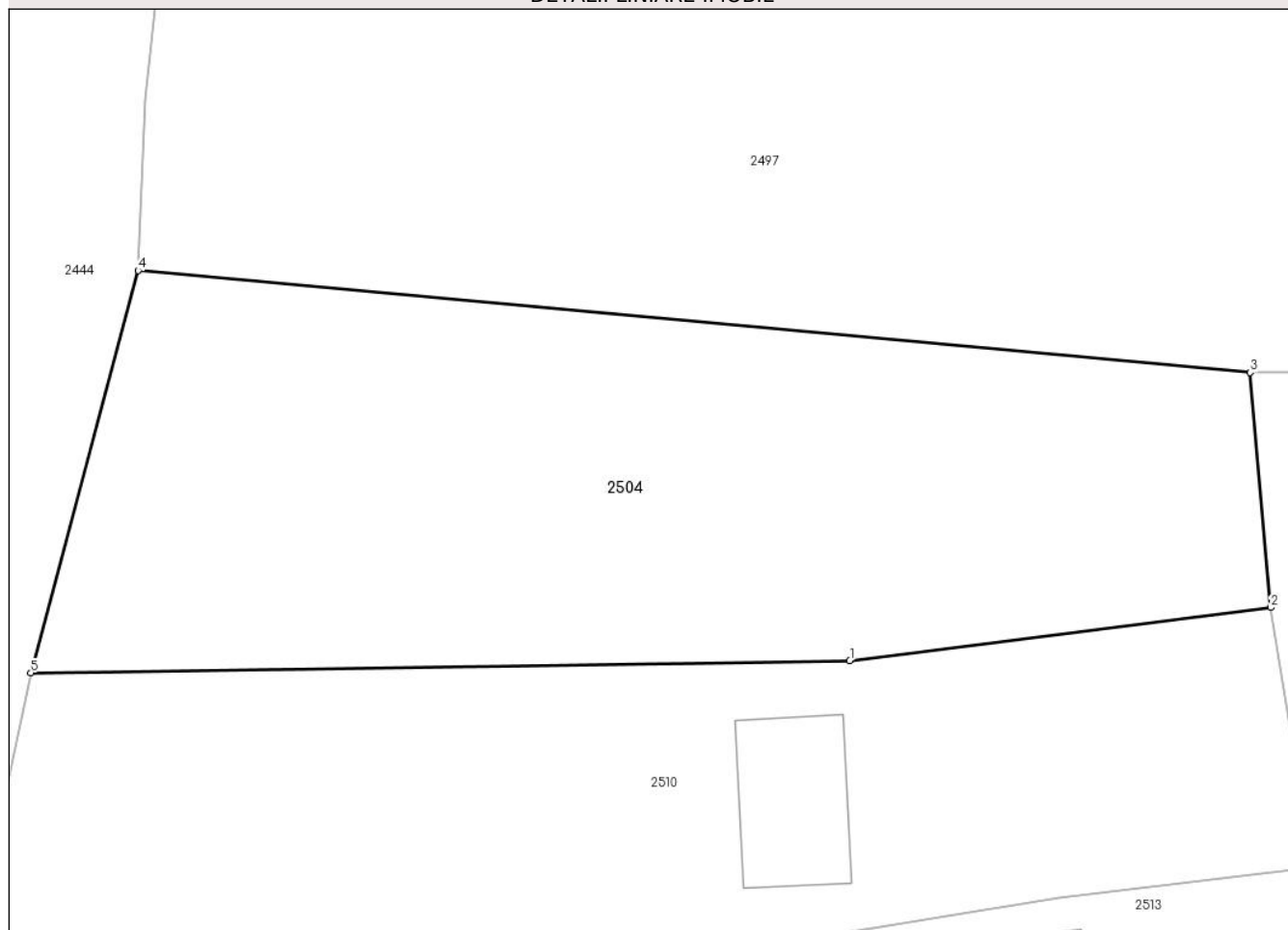
Anexa Nr. 1 La Partea I

Teren

| | | |
|--------------|--------------------------------|------------------------|
| Nr cadastral | Suprafața (mp)* | Observații / Referințe |
| 20278 | Din acte: 500 Masurata: 499 | |

* Suprafața este determinată în planul de proiecție Stereo 70.

DETALII LINIARE IMOBIL



Date referitoare la teren

| Crt | Categorie folosință | Intravilan | Suprafața (mp) | Tarla | Parcelă | Nr. topo | Observații / Referințe |
|-----|---------------------|------------|----------------|-------|---------|----------|------------------------|
| 1 | curți constructii | DA | 499 | 13 | 662 | - | |

Lungime Segmente

1) Valorile lungimilor segmentelor sunt obținute din proiecție în plan.

| Punct început | X / Y | Punct sfârșit | X / Y | Lungime segment (** (m) |
|---------------|----------------------------|---------------|----------------------------|-------------------------|
| 1 | 597.980,026 395.280,864 | 2 | 597.994,998 395.282,758 | 15.091 |
| 2 | 597.994,998 395.282,758 | 3 | 597.994,271 395.291,117 | 8.391 |
| 3 | 597.994,271 395.291,117 | 4 | 597.954,717 395.294,745 | 39.72 |
| 4 | 597.954,717 395.294,745 | 5 | 597.950,906 395.280,434 | 14.81 |
| 5 | 597.950,906 395.280,434 | 1 | 597.980,026 395.280,864 | 29.123 |

**** Lungimile segmentelor sunt determinate în planul de proiecție Stereo 70 și sunt rotunjite la 1 milimetru.**

***** Distanța dintre puncte este formată din segmente cumulate ce sunt mai mici decât valoarea 1 milimetru.**

**DATE DESPRE IMOBILUL NR. 2505**

Oficiul de Cadastru și Publicitate Imobiliară PRAHOVA
Biroul de Cadastru și Publicitate Imobiliară Ploiești

A. Partea I. Descrierea imobilului

TEREN Intravilan

Nr. CF vechi:93

Nr. cadastral vechi:124

Adresa: Loc. Iordacheanu, Jud. Prahova

| Nr. Crt | Nr cadastral Nr. topografic | Suprafața* (mp) | Observații / Referințe |
|---------|-----------------------------|-----------------|---|
| A1 | 20751 | 4.402 | Sector cadastral:31 Teren neimprejmuit; |

B. Partea II. Proprietari și acte

| Inscrieri privitoare la dreptul de proprietate și alte drepturi reale | | Referințe |
|---|---|-----------|
| 17276 / 16/12/2003 | | |
| Act Notarial nr. 5443, din 19/09/2003 emis de BNP.IVAN CONSTANTIN; | | |
| B1 | Intabulare, drept de PROPRIETATE cumparare ca bun comun, dobandit prin Conventie, cota actuala 1/2 1) RISTACHE CECILIA <i>OBSERVATII: (provenita din conversia CF 93)</i> | A1 |
| 70795 / 07/08/2018 | | |
| Act Notarial nr. 21, din 03/08/2018 emis de NP Loghin Melania Gabriela; | | |
| B2 | Intabulare, drept de PROPRIETATE, dobandit prin Succesiune, cota actuala 2/16 1) RISTACHE CECILIA | A1 |
| B3 | Intabulare, drept de PROPRIETATE, dobandit prin Succesiune, cota actuala 3/16 1) RISTACHE FLORIN IOAN | A1 |
| B4 | Intabulare, drept de PROPRIETATE, dobandit prin Succesiune, cota actuala 3/16 1) RISTACHE MIHAELA | A1 |

C. Partea III. SARCINI .

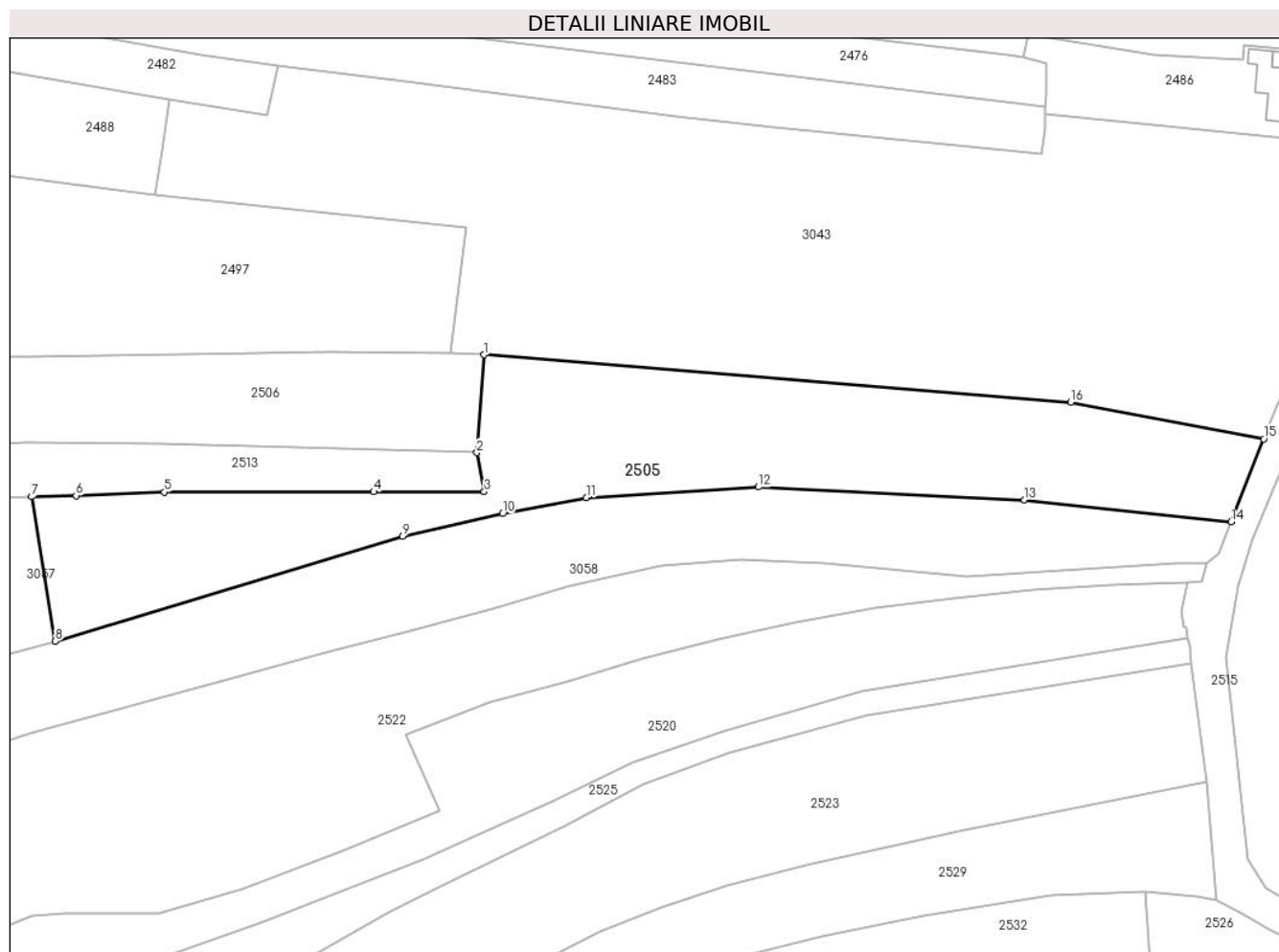
| Inscrieri privind dezmembramintele dreptului de proprietate, drepturi reale de garanție și sarcini | Referințe |
|--|-----------|
| NU SUNT | |

Anexa Nr. 1 La Partea I

Teren

| Nr cadastral | Suprafața (mp)* | Observații / Referințe |
|--------------|-----------------|------------------------|
| 20751 | 4.402 | |

* Suprafața este determinată în planul de proiecție Stereo 70.



Date referitoare la teren

| Crt | Categorie folosință | Intravilan | Suprafața (mp) | Tarla | Parcelă | Nr. topo | Observații / Referințe |
|-----|---------------------|------------|----------------|-------|---------|----------|------------------------|
| 1 | arabil | DA | 4.402 | 13 | 670 | - | |

Lungime Segmente

1) Valorile lungimilor segmentelor sunt obținute din proiecție în plan.

| Punct început | X / Y | Punct sfârșit | X / Y | Lungime segment (** (m) |
|---------------|----------------------------|---------------|----------------------------|-------------------------|
| 1 | 598.119,856 395.291,929 | 2 | 598.118,535 395.273,525 | 18.451 |
| 2 | 598.118,535 395.273,525 | 3 | 598.119,913 395.266,187 | 7.466 |
| 3 | 598.119,913 395.266,187 | 4 | 598.099,137 395.266,154 | 20.776 |
| 4 | 598.099,137 395.266,154 | 5 | 598.059,729 395.266,091 | 39.408 |
| 5 | 598.059,729 395.266,091 | 6 | 598.043,133 395.265,436 | 16.609 |

| Punct început | X / Y | Punct sfârşit | X / Y | Lungime segment (** (m) |
|---------------|----------------------------|---------------|----------------------------|-------------------------|
| 6 | 598.043,133 395.265,436 | 7 | 598.034,758 395.265,225 | 8.378 |
| 7 | 598.034,758 395.265,225 | 8 | 598.039,204 395.238,057 | 27.53 |
| 8 | 598.039,204 395.238,057 | 9 | 598.104,521 395.257,784 | 68.231 |
| 9 | 598.104,521 395.257,784 | 10 | 598.123,362 395.262,05 | 19.318 |
| 10 | 598.123,362 395.262,05 | 11 | 598.139,113 395.265,03 | 16.03 |
| 11 | 598.139,113 395.265,03 | 12 | 598.171,521 395.267,049 | 32.471 |
| 12 | 598.171,521 395.267,049 | 13 | 598.221,556 395.264,616 | 50.094 |
| 13 | 598.221,556 395.264,616 | 14 | 598.260,492 395.260,489 | 39.154 |
| 14 | 598.260,492 395.260,489 | 15 | 598.266,594 395.276,082 | 16.744 |
| 15 | 598.266,594 395.276,082 | 16 | 598.230,296 395.282,987 | 36.949 |
| 16 | 598.230,296 395.282,987 | 1 | 598.119,856 395.291,929 | 110.801 |

** Lungimile segmentelor sunt determinate în planul de proiecție Stereo 70 și sunt rotunjite la 1 milimetru.

*** Distanța dintre puncte este formată din segmente cumulate ce sunt mai mici decât valoarea 1 milimetru.

**DATE DESPRE IMOBILUL NR. 2506**

Oficiul de Cadastru și Publicitate Imobiliară PRAHOVA
Biroul de Cadastru și Publicitate Imobiliară Ploiești

A. Partea I. Descrierea imobilului

TEREN Intravilan

Adresa: Loc. Mocesti, Jud. Prahova

| Nr. Crt | Nr cadastral Nr. topografic | Suprafața* (mp) | Observații / Referințe |
|---------|--------------------------------|-----------------|---------------------------------------|
| A1 | | 2.144 | Sector cadastral:31 Teren imprejmuit; |

B. Partea II. Proprietari și acte

| Inscrieri privitoare la dreptul de proprietate și alte drepturi reale | | Referințe |
|---|---|-----------|
| / | | |
| Act Normativ nr. 7, din 13/03/1996 emis de PARLAMENTUL ROMANIEI (ART.13); | | |
| B2 | Inscrierea posesiei, drept de PROPRIETATE, dobandit prin Lege, cota actuala 1/1 | A1 |
| | 1) NEIDENTIFICAT NEIDENTIFICAT | |
| B2 | SE NOTEAZA MENTIUNEA DE PROPRIETAR NEIDENTIFICAT | A1 |

C. Partea III. SARCINI .

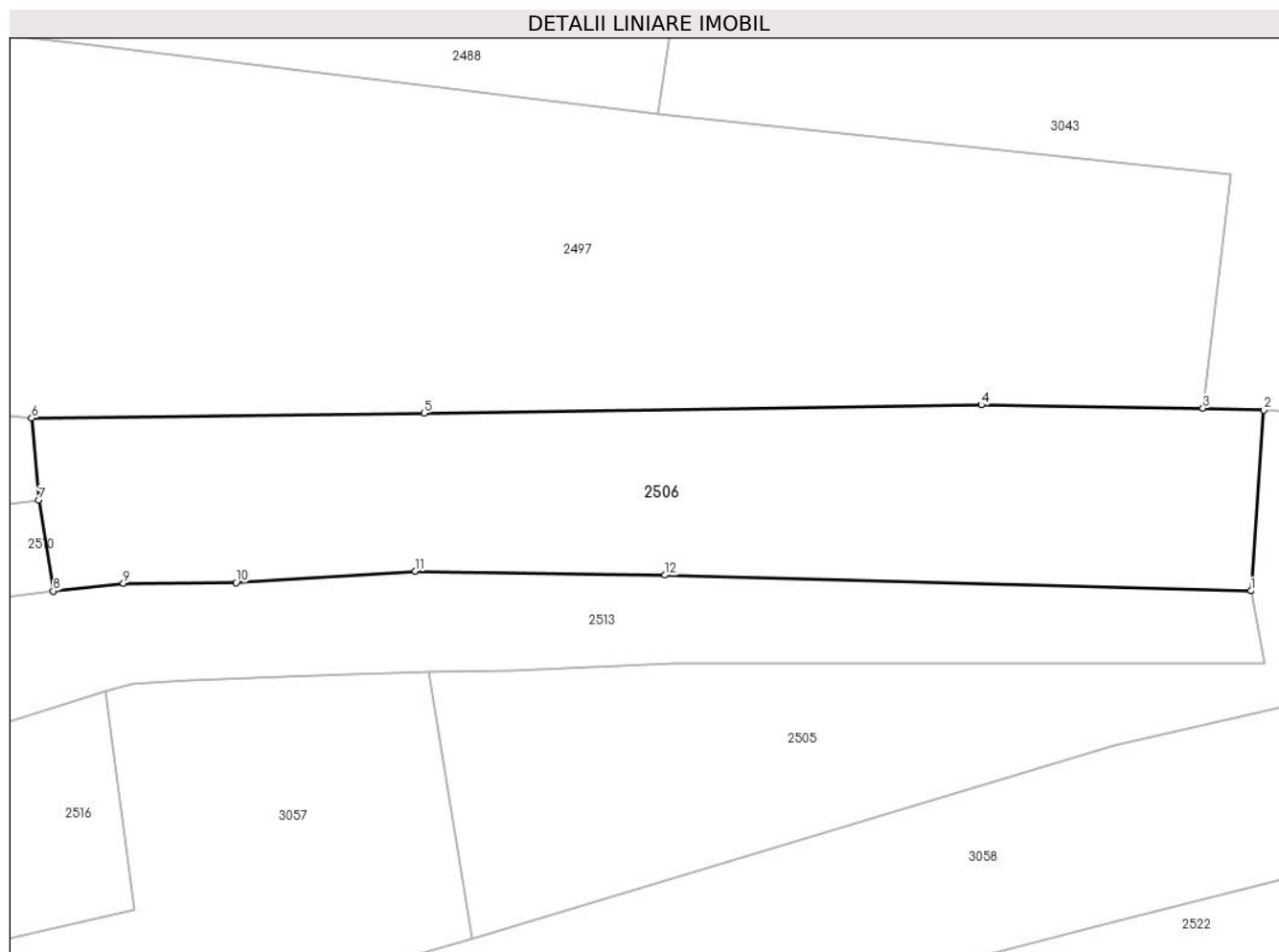
| Inscrieri privind dezmembramintele dreptului de proprietate, drepturi reale de garanție și sarcini | Referințe |
|--|-----------|
| NU SUNT | |

Anexa Nr. 1 La Partea I

Teren

| | | |
|--------------|-----------------|------------------------|
| Nr cadastral | Suprafața (mp)* | Observații / Referințe |
| | 2.144 | |

* Suprafața este determinată în planul de proiecție Stereo 70.



Date referitoare la teren

| Crt | Categorie folosință | Intravilan | Suprafața (mp) | Tarla | Parcelă | Nr. topo | Observații / Referințe |
|-----|---------------------|------------|----------------|-------|---------|----------|------------------------|
| 1 | arabil | DA | 2.144 | 13 | 663 | - | |

Lungime Segmente

1) Valorile lungimilor segmentelor sunt obținute din proiecție în plan.

| Punct început | X / Y | Punct sfârșit | X / Y | Lungime segment (** (m) |
|---------------|----------------------------|---------------|----------------------------|-------------------------|
| 1 | 598.118,535 395.273,525 | 2 | 598.119,856 395.291,929 | 18.451 |
| 2 | 598.119,856 395.291,929 | 3 | 598.113,659 395.292,129 | 6.2 |
| 3 | 598.113,659 395.292,129 | 4 | 598.091,062 395.292,453 | 22.6 |
| 4 | 598.091,062 395.292,453 | 5 | 598.034,268 395.291,605 | 56.8 |
| 5 | 598.034,268 395.291,605 | 6 | 597.994,271 395.291,117 | 40.0 |

| Punct început | X / Y | Punct sfârșit | X / Y | Lungime segment (** (m) |
|---------------|----------------------------|---------------|----------------------------|-------------------------|
| 6 | 597.994,271 395.291,117 | 7 | 597.994,998 395.282,758 | 8.391 |
| 7 | 597.994,998 395.282,758 | 8 | 597.996,477 395.273,497 | 9.378 |
| 8 | 597.996,477 395.273,497 | 9 | 598.003,626 395.274,294 | 7.193 |
| 9 | 598.003,626 395.274,294 | 10 | 598.015,096 395.274,361 | 11.47 |
| 10 | 598.015,096 395.274,361 | 11 | 598.033,385 395.275,507 | 18.325 |
| 11 | 598.033,385 395.275,507 | 12 | 598.058,831 395.275,121 | 25.449 |
| 12 | 598.058,831 395.275,121 | 1 | 598.118,535 395.273,525 | 59.725 |

** Lungimile segmentelor sunt determinate în planul de proiecție Stereo 70 și sunt rotunjite la 1 milimetru.

*** Distanța dintre puncte este formată din segmente cumulate ce sunt mai mici decât valoarea 1 milimetru.

**DATE DESPRE IMOBILUL NR. 2507**

Oficiul de Cadastru și Publicitate Imobiliară PRAHOVA
Biroul de Cadastru și Publicitate Imobiliară Ploiești

A. Partea I. Descrierea imobilului

TEREN Intravilan

Adresa: Loc. Mocesti, Jud. Prahova

| Nr. Crt | Nr cadastral Nr. topografic | Suprafața* (mp) | Observații / Referințe |
|---------|-----------------------------|-----------------|---------------------------------------|
| A1 | | 4.975 | Sector cadastral:31 Teren imprejmuit; |

B. Partea II. Proprietari și acte

| Inscrieri privitoare la dreptul de proprietate și alte drepturi reale | | Referințe |
|---|---|-----------|
| / | | |
| Act Normativ nr. 7, din 13/03/1996 emis de PARLAMENTUL ROMANIEI (ART.13); | | |
| B1 | Inscrierea posesiei, drept de PROPRIETATE, dobandit prin Lege, cota actuala 1/1 1) NEIDENTIFICAT NEIDENTIFICAT | A1 |
| B2 | SE NOTEAZA MENTIUNEA DE PROPRIETAR NEIDENTIFICAT | A1 |

C. Partea III. SARCINI .

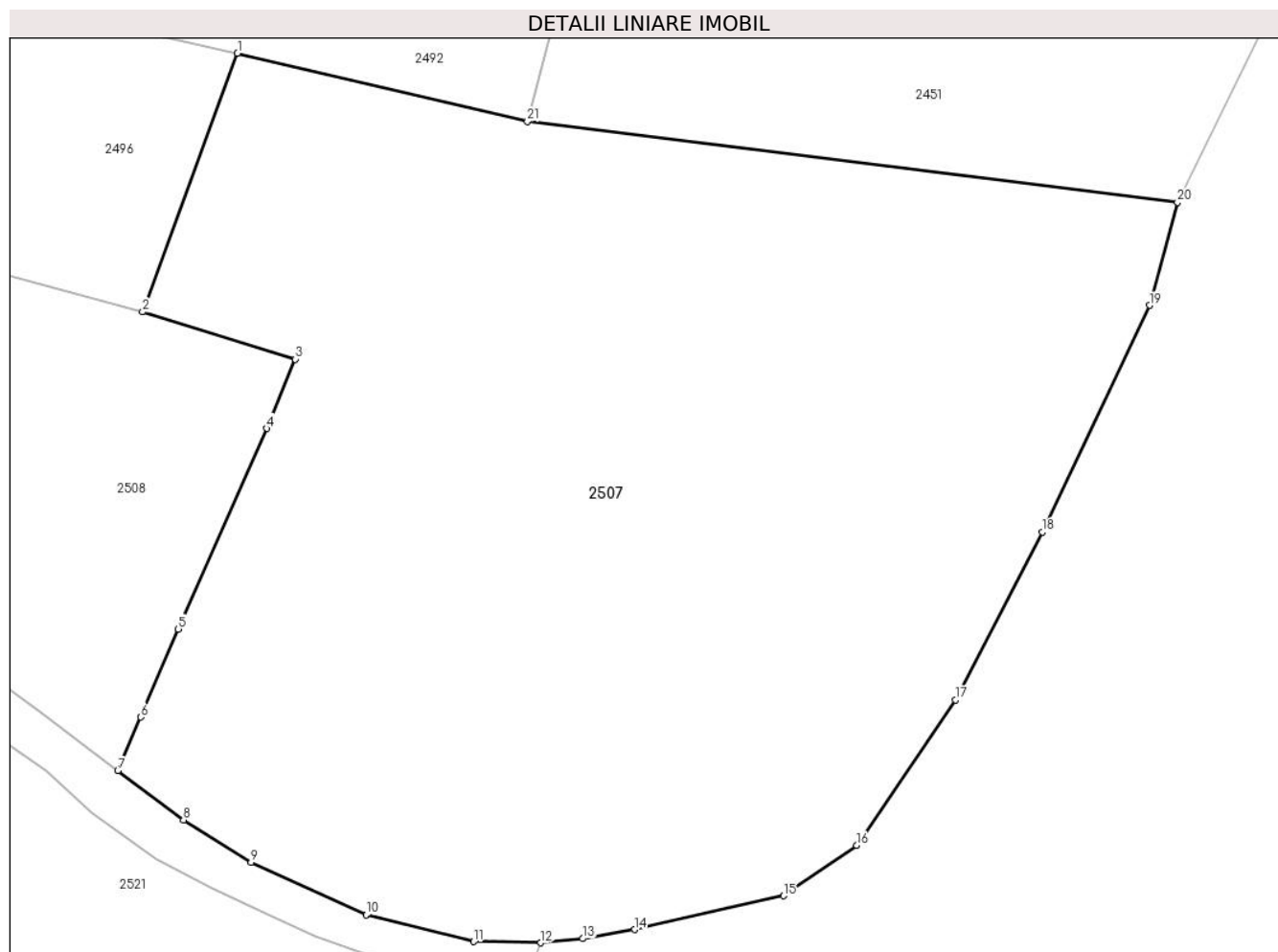
| Inscrieri privind dezmembramintele dreptului de proprietate, drepturi reale de garanție și sarcini | Referințe |
|--|-----------|
| NU SUNT | |

Anexa Nr. 1 La Partea I

Teren

| Nr cadastral | Suprafața (mp)* | Observații / Referințe |
|--------------|-----------------|------------------------|
| | 4.975 | |

* Suprafața este determinată în planul de proiecție Stereo 70.



Date referitoare la teren

| Crt | Categorie folosință | Intravilan | Suprafața (mp) | Tarla | Parcelă | Nr. topo | Observații / Referințe |
|-----|---------------------|------------|----------------|-------|---------|----------|------------------------|
| 1 | arabil | DA | 4.975 | - | - | - | |

Lungime Segmente

1) Valorile lungimilor segmentelor sunt obținute din proiecție în plan.

| Punct început | X / Y | Punct sfârșit | X / Y | Lungime segment (** (m) |
|---------------|----------------------------|---------------|----------------------------|-------------------------|
| 1 | 598.478,484 395.311,509 | 2 | 598.470,152 395.288,834 | 24.157 |
| 3 | 598.483,545 395.284,679 | 4 | 598.481,069 395.278,611 | 6.554 |
| 5 | 598.473,285 395.261,02 | 6 | 598.469,968 395.253,314 | 8.39 |
| 7 | 598.467,983 395.248,605 | 8 | 598.473,74 395.244,281 | 7.2 |
| 9 | 598.479,672 395.240,565 | 10 | 598.489,771 395.235,959 | 11.1 |

| Punct început | X / Y | Punct sfârșit | X / Y | Lungime segment (** (m) |
|---------------|----------------------------|---------------|----------------------------|-------------------------|
| 2 | 598.470,152 395.288,834 | 3 | 598.483,545 395.284,679 | 14.023 |
| 4 | 598.481,069 395.278,611 | 5 | 598.473,285 395.261,02 | 19.236 |
| 6 | 598.469,968 395.253,314 | 7 | 598.467,983 395.248,605 | 5.11 |
| 8 | 598.473,74 395.244,281 | 9 | 598.479,672 395.240,565 | 7.0 |
| 10 | 598.489,771 395.235,959 | 11 | 598.499,185 395.233,621 | 9.7 |

| Punct început | X / Y | Punct sfârșit | X / Y | Lungime segment (** (m) |
|---------------|----------------------------|---------------|----------------------------|-------------------------|
| 11 | 598.499,185 395.233,621 | 12 | 598.505,085 395.233,521 | 5.901 |
| 13 | 598.508,782 395.233,881 | 14 | 598.513,311 395.234,685 | 4.6 |
| 15 | 598.526,383 395.237,634 | 16 | 598.532,809 395.242,054 | 7.8 |
| 17 | 598.541,452 395.254,8 | 18 | 598.549,109 395.269,529 | 16.6 |
| 19 | 598.558,512 395.289,415 | 20 | 598.560,949 395.298,434 | 9.343 |
| 21 | 598.503,911 395.305,533 | 1 | 598.478,484 395.311,509 | 26.12 |

| Punct început | X / Y | Punct sfârșit | X / Y | Lungime segment (** (m) |
|---------------|----------------------------|---------------|----------------------------|-------------------------|
| 12 | 598.505,085 395.233,521 | 13 | 598.508,782 395.233,881 | 3.714 |
| 14 | 598.513,311 395.234,685 | 15 | 598.526,383 395.237,634 | 13.4 |
| 16 | 598.532,809 395.242,054 | 17 | 598.541,452 395.254,8 | 15.4 |
| 18 | 598.549,109 395.269,529 | 19 | 598.558,512 395.289,415 | 21.997 |
| 20 | 598.560,949 395.298,434 | 21 | 598.503,911 395.305,533 | 57.478 |

** Lungimile segmentelor sunt determinate în planul de proiecție Stereo 70 și sunt rotunjite la 1 milimetru.

*** Distanța dintre puncte este formată din segmente cumulate ce sunt mai mici decât valoarea 1 milimetru.

**DATE DESPRE IMOBILUL NR. 2508**

Oficiul de Cadastru și Publicitate Imobiliară PRAHOVA
Biroul de Cadastru și Publicitate Imobiliară Ploiești

A. Partea I. Descrierea imobilului

TEREN Intravilan

Adresa: Loc. Mocesti, Jud. Prahova

| Nr. Crt | Nr cadastral Nr. topografic | Suprafața* (mp) | Observații / Referințe |
|---------|--------------------------------|-----------------|---------------------------------------|
| A1 | 21014 | 2.164 | Sector cadastral:31 Teren imprejmuit; |

B. Partea II. Proprietari și acte

| Inscrieri privitoare la dreptul de proprietate și alte drepturi reale | | Referințe |
|---|--|-----------|
| 81180 / 31/08/2016 | | |
| Act Notarial nr. 806, din 30/08/2016 emis de NP Ivan Constantin; | | |
| B3 | Intabulare, drept de PROPRIETATE cumparare ca bun comun, dobandit prin Conventie, cota actuala 1/1 1) DIACONESCU ELENA 2) DIACONESCU VASILE LUCIAN | A1 |

C. Partea III. SARCINI .

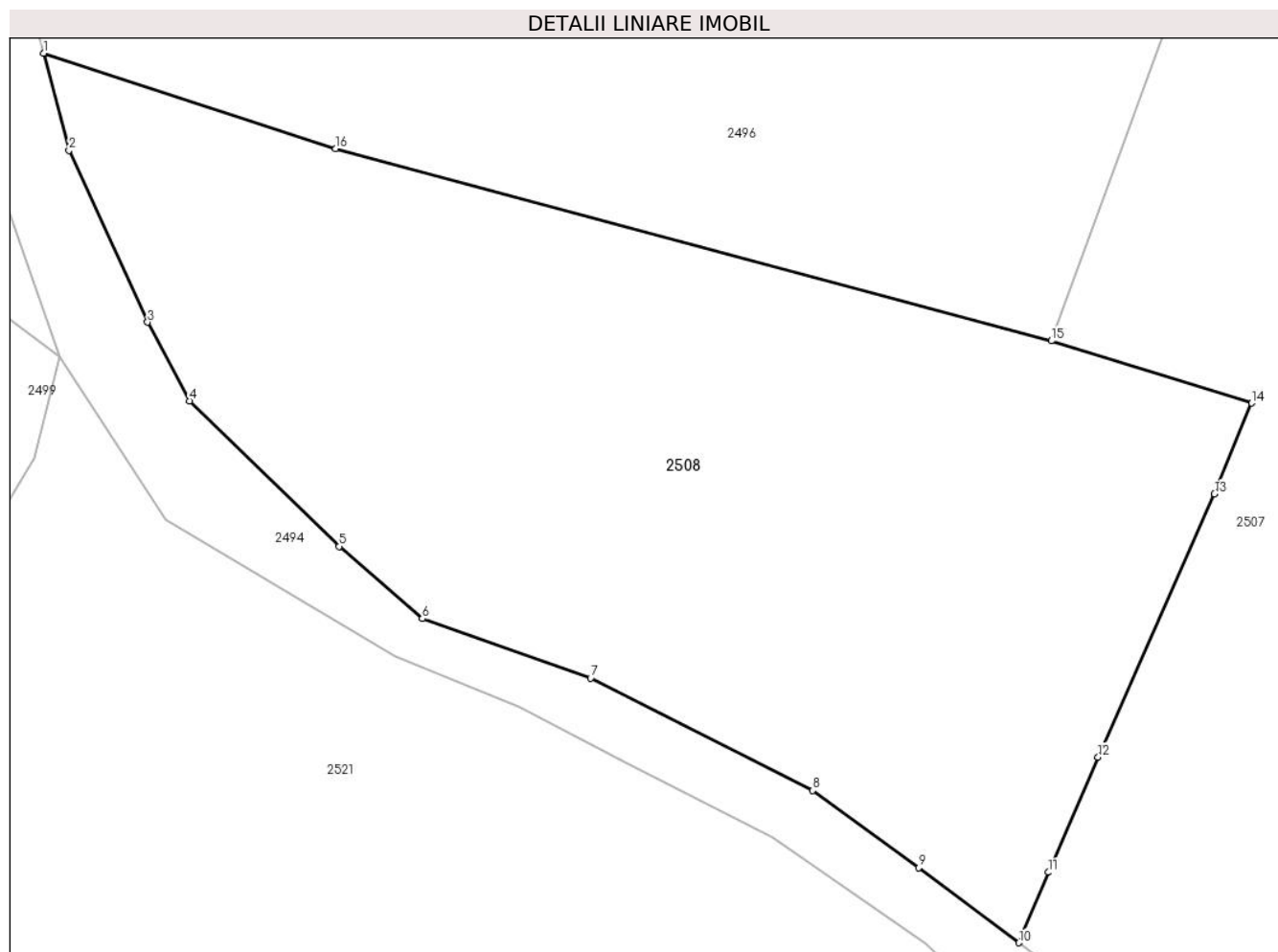
| Inscrieri privind dezmembramintele dreptului de proprietate, drepturi reale de garanție și sarcini | Referințe |
|--|-----------|
| NU SUNT | |

Anexa Nr. 1 La Partea I

Teren

| Nr cadastral | Suprafața (mp)* | Observații / Referințe |
|--------------|-----------------|------------------------|
| 21014 | 2.164 | |

* Suprafața este determinată în planul de proiecție Stereo 70.



Date referitoare la teren

| Crt | Categorie folosință | Intravilan | Suprafața (mp) | Tarla | Parcelă | Nr. topo | Observații / Referințe |
|-----|---------------------|------------|----------------|-------|---------|----------|------------------------|
| 1 | arabil | DA | 2.164 | 12 | 609 | - | |

Lungime Segmente

1) Valorile lungimilor segmentelor sunt obținute din proiecție în plan.

| Punct început | X / Y | Punct sfârșit | X / Y | Lungime segment (** (m) |
|---------------|----------------------------|---------------|----------------------------|-------------------------|
| 1 | 598.402,768 395.308,06 | 2 | 598.404,452 395.301,575 | 6.7 |
| 2 | 598.404,452 395.301,575 | 3 | 598.409,707 395.290,078 | 12.641 |
| 3 | 598.409,707 395.290,078 | 4 | 598.412,531 395.284,818 | 5.97 |
| 4 | 598.412,531 395.284,818 | 5 | 598.422,523 395.275,094 | 13.943 |
| 5 | 598.422,523 395.275,094 | 6 | 598.428,075 395.270,272 | 7.354 |

| Punct început | X / Y | Punct sfârşit | X / Y | Lungime segment (** (m) |
|---------------|----------------------------|---------------|----------------------------|-------------------------|
| 6 | 598.428,075 395.270,272 | 7 | 598.439,339 395.266,286 | 11.948 |
| 7 | 598.439,339 395.266,286 | 8 | 598.454,188 395.258,79 | 16.634 |
| 8 | 598.454,188 395.258,79 | 9 | 598.461,291 395.253,631 | 8.779 |
| 9 | 598.461,291 395.253,631 | 10 | 598.467,983 395.248,605 | 8.369 |
| 10 | 598.467,983 395.248,605 | 11 | 598.469,968 395.253,314 | 5.11 |
| 11 | 598.469,968 395.253,314 | 12 | 598.473,285 395.261,02 | 8.39 |
| 12 | 598.473,285 395.261,02 | 13 | 598.481,069 395.278,611 | 19.236 |
| 13 | 598.481,069 395.278,611 | 14 | 598.483,545 395.284,679 | 6.554 |
| 14 | 598.483,545 395.284,679 | 15 | 598.470,152 395.288,834 | 14.023 |
| 15 | 598.470,152 395.288,834 | 16 | 598.422,287 395.301,695 | 49.563 |
| 16 | 598.422,287 395.301,695 | 1 | 598.402,768 395.308,06 | 20.531 |

** Lungimile segmentelor sunt determinate în planul de proiecție Stereo 70 și sunt rotunjite la 1 milimetru.

*** Distanța dintre puncte este formată din segmente cumulate ce sunt mai mici decât valoarea 1 milimetru.

**DATE DESPRE IMOBILUL NR. 2509**

Oficiul de Cadastru și Publicitate Imobiliară PRAHOVA
Biroul de Cadastru și Publicitate Imobiliară Ploiești

A. Partea I. Descrierea imobilului

TEREN Intravilan

Adresa: Loc. Mocesti, Jud. Prahova

| Nr. Crt | Nr cadastral Nr. topografic | Suprafața* (mp) | Observații / Referințe |
|---------|--------------------------------|-----------------|---------------------------------------|
| A1 | | 2.319 | Sector cadastral:31 Teren imprejmuit; |

B. Partea II. Proprietari și acte

| Inscrieri privitoare la dreptul de proprietate și alte drepturi reale | | Referințe |
|---|---|-----------|
| / | | |
| Act Normativ nr. 7, din 13/03/1996 emis de PARLAMENTUL ROMANIEI (ART.13); | | |
| B1 | Inscrierea posesiei, drept de PROPRIETATE, dobandit prin Lege, cota actuala 1/1 1) NEIDENTIFICAT NEIDENTIFICAT | A1 |
| B2 | SE NOTEAZA MENTIUNEA DE PROPRIETAR NEIDENTIFICAT | A1 |

C. Partea III. SARCINI .

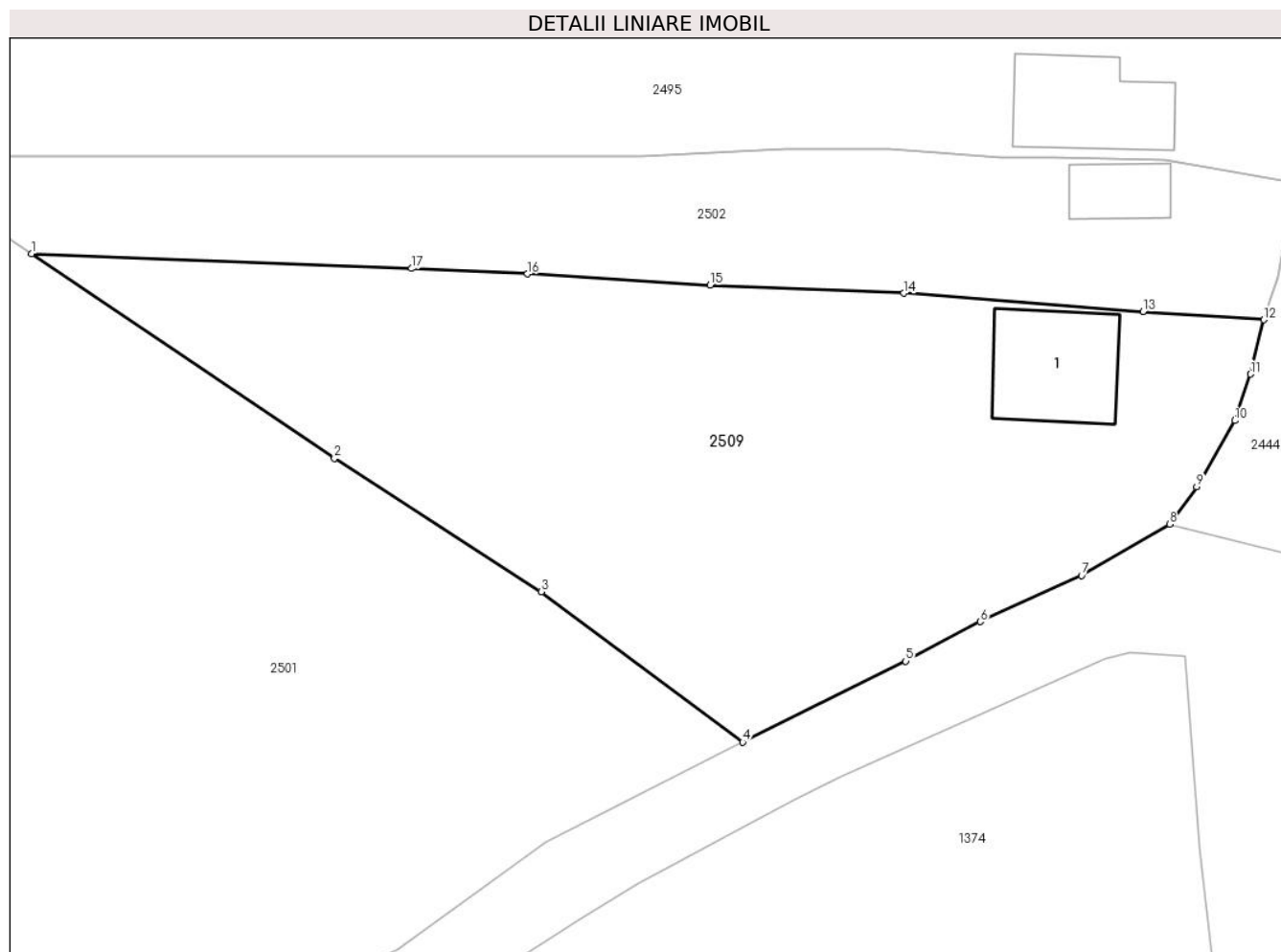
| Inscrieri privind dezmembramintele dreptului de proprietate, drepturi reale de garanție și sarcini | Referințe |
|--|-----------|
| NU SUNT | |

Anexa Nr. 1 La Partea I

Teren

| Nr cadastral | Suprafața (mp)* | Observații / Referințe |
|--------------|-----------------|------------------------|
| | 2.319 | |

* Suprafața este determinată în planul de proiecție Stereo 70.



Date referitoare la teren

| Crt | Categorie folosință | Intravilan | Suprafața (mp) | Tarla | Parcelă | Nr. topo | Observații / Referințe |
|-----|---------------------|------------|----------------|-------|---------|----------|------------------------|
| 1 | curți constructii | DA | 500 | 14 | 800 | - | |
| 2 | arabil | DA | 1.819 | 14 | 802 | - | |

Date referitoare la construcții

| Crt | Număr | Destinație construcție | Supraf. (mp) | Situație juridică | Observații / Referințe |
|------|-------|-------------------------|--------------|-------------------|---|
| A1.1 | | construcții de locuințe | 100 | Fara acte | Nr. niveluri:1; S. construita la sol:100 mp; LOCUINTA |

Lungime Segmente

1) Valorile lungimilor segmentelor sunt obținute din proiecție în plan.

| Punct început | X / Y | Punct sfârșit | X / Y | Lungime segment (** (m) |
|---------------|----------------------------|---------------|----------------------------|-------------------------|
| 1 | 597.838,142 395.291,769 | 2 | 597.864,103 395.274,25 | 31.319 |
| 2 | 597.864,103 395.274,25 | 3 | 597.881,836 395.262,815 | 21.1 |
| 3 | 597.881,836 395.262,815 | 4 | 597.899,114 395.249,936 | 21.55 |

| Punct început | X / Y | Punct sfârşit | X / Y | Lungime segment (** (m) |
|---------------|----------------------------|---------------|----------------------------|-------------------------|
| 4 | 597.899,114 395.249,936 | 5 | 597.913,087 395.256,871 | 15.6 |
| 5 | 597.913,087 395.256,871 | 6 | 597.919,487 395.260,261 | 7.242 |
| 6 | 597.919,487 395.260,261 | 7 | 597.928,166 395.264,206 | 9.533 |
| 7 | 597.928,166 395.264,206 | 8 | 597.935,726 395.268,6 | 8.744 |
| 8 | 597.935,726 395.268,6 | 9 | 597.938,024 395.271,813 | 3.95 |
| 9 | 597.938,024 395.271,813 | 10 | 597.941,302 395.277,483 | 6.55 |
| 10 | 597.941,302 395.277,483 | 11 | 597.942,657 395.281,459 | 4.2 |
| 11 | 597.942,657 395.281,459 | 12 | 597.943,789 395.286,124 | 4.8 |
| 12 | 597.943,789 395.286,124 | 13 | 597.933,424 395.286,824 | 10.388 |
| 13 | 597.933,424 395.286,824 | 14 | 597.912,913 395.288,394 | 20.571 |
| 14 | 597.912,913 395.288,394 | 15 | 597.896,315 395.289,082 | 16.612 |
| 15 | 597.896,315 395.289,082 | 16 | 597.880,652 395.290,049 | 15.693 |
| 16 | 597.880,652 395.290,049 | 17 | 597.870,703 395.290,513 | 9.959 |
| 17 | 597.870,703 395.290,513 | 1 | 597.838,142 395.291,769 | 32.585 |

** Lungimile segmentelor sunt determinate în planul de proiecție Stereo 70 și sunt rotunjite la 1 milimetru.

*** Distanța dintre puncte este formată din segmente cumulate ce sunt mai mici decât valoarea 1 milimetru.

**DATE DESPRE IMOBILUL NR. 2510**

Oficiul de Cadastru și Publicitate Imobiliară PRAHOVA
Biroul de Cadastru și Publicitate Imobiliară Ploiești

A. Partea I. Descrierea imobilului

TEREN Intravilan

Nr. CF vechi:1028

Nr. cadastral vechi:10209

Adresa: Loc. Mocesti, Jud. Prahova

| Nr. Crt | Nr cadastral Nr. topografic | Suprafața* (mp) | Observații / Referințe |
|---------|-----------------------------|--------------------------------|---------------------------------------|
| A1 | 20248 | Din acte: 500 Masurata: 513 | Sector cadastral:31 Teren imprejmuit; |

Construcții

| Crt | Nr cadastral Nr. topografic | Adresa | Observații / Referințe |
|------|-----------------------------|----------------------------|--|
| A1.1 | 20248-C1 | Loc. Mocesti, Jud. Prahova | Nr. niveluri:1; S. construita la sol:23 mp; LOCUINTA |

B. Partea II. Proprietari și acte

| Inscrieri privitoare la dreptul de proprietate și alte drepturi reale | Referințe |
|--|-----------|
| 56065 / 28/10/2009 | |
| Act Notarial nr. 1453, din 27/10/2009 emis de NP TOMESCU ALICE CRISTINA; | |
| B2 Intabulare, drept de PROPRIETATEcumparare ca bun propriu, dobandit prin Conventie, cota actuala 1/1 1) RISTACHE CAROLINA | A1, A1.1 |

C. Partea III. SARCINI .

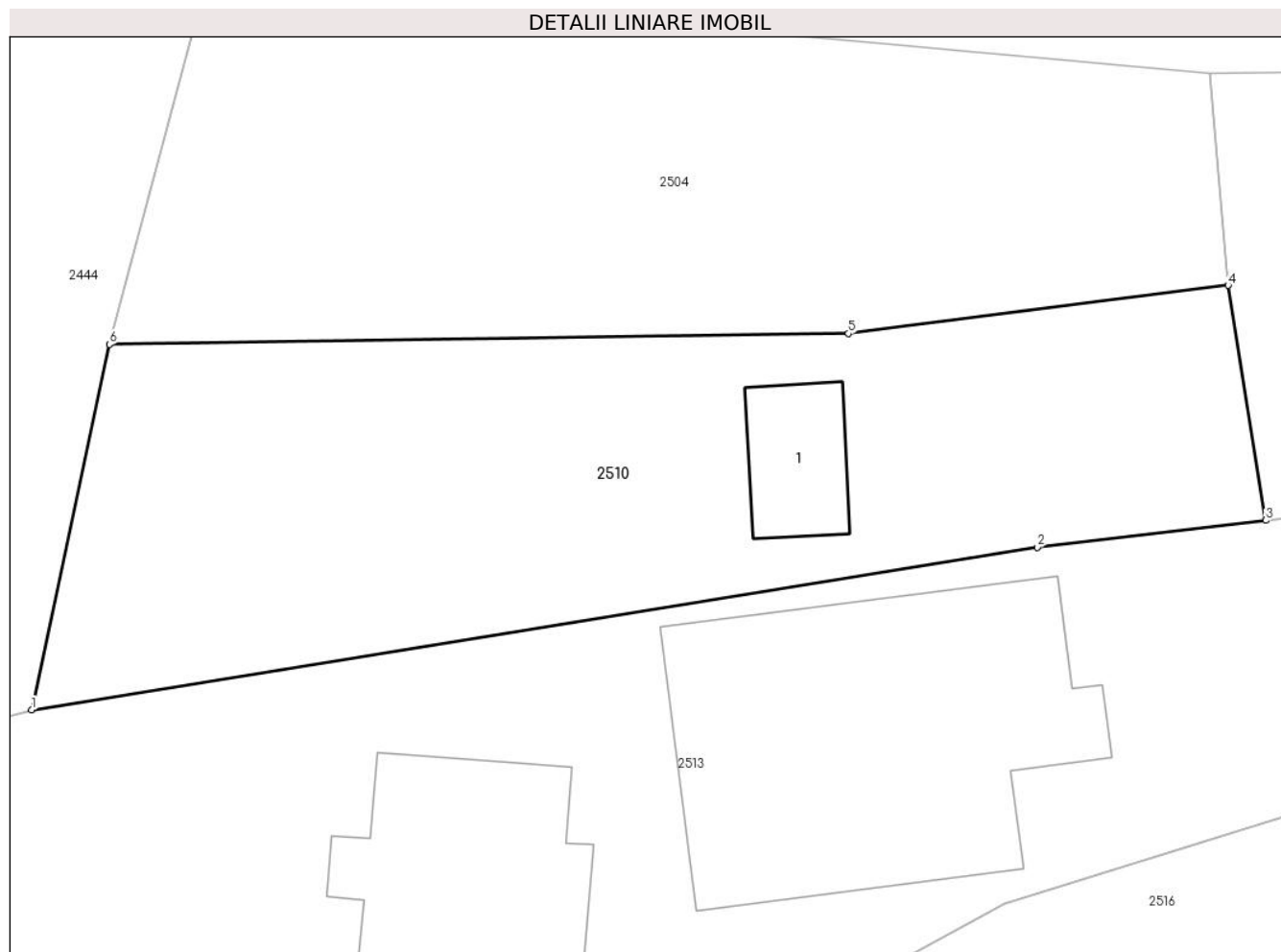
| Inscrieri privind dezmembramintele dreptului de proprietate, drepturi reale de garanție și sarcini | Referințe |
|--|-----------|
| NU SUNT | |

Anexa Nr. 1 La Partea I

Teren

| Nr cadastral | Suprafața (mp)* | Observații / Referințe |
|--------------|--------------------------------|------------------------|
| 20248 | Din acte: 500 Masurata: 513 | |

* Suprafața este determinată în planul de proiecție Stereo 70.



Date referitoare la teren

| Crt | Categorie folosință | Intra vilan | Suprafața (mp) | Tarla | Parcelă | Nr. topo | Observații / Referințe |
|-----|---------------------|-------------|----------------|-------|---------|----------|------------------------|
| 1 | curți constructii | DA | 513 | 13 | 662 | - | |

Date referitoare la construcții

| Crt | Număr | Destinație construcție | Supraf. (mp) | Situație juridică | Observații / Referințe |
|------|----------|-------------------------|--------------|-------------------|--|
| A1.1 | 20248-C1 | construcții de locuințe | 23 | Cu acte | Nr. niveluri:1; S. construita la sol:23 mp; LOCUINTA |

Lungime Segmente

1) Valorile lungimilor segmentelor sunt obținute din proiecție în plan.

| Punct început | X / Y | Punct sfârșit | X / Y | Lungime segment (** (m) |
|---------------|----------------------------|---------------|----------------------------|-------------------------|
| 1 | 597.947,834 395.266,034 | 2 | 597.987,465 395.272,433 | 40.144 |
| 2 | 597.987,465 395.272,433 | 3 | 597.996,477 395.273,497 | 9.075 |
| 3 | 597.996,477 395.273,497 | 4 | 597.994,998 395.282,758 | 9.378 |

| Punct început | X / Y | Punct sfârșit | X / Y | Lungime segment (** (m) |
|---------------|----------------------------|---------------|----------------------------|-------------------------|
| 4 | 597.994,998 395.282,758 | 5 | 597.980,026 395.280,864 | 15.091 |
| 5 | 597.980,026 395.280,864 | 6 | 597.950,906 395.280,434 | 29.123 |
| 6 | 597.950,906 395.280,434 | 1 | 597.947,834 395.266,034 | 14.724 |

** Lungimile segmentelor sunt determinate în planul de proiecție Stereo 70 și sunt rotunjite la 1 milimetru.

*** Distanța dintre puncte este formată din segmente cumulate ce sunt mai mici decât valoarea 1 milimetru.

**DATE DESPRE IMOBILUL NR. 2512**

Oficiul de Cadastru și Publicitate Imobiliară PRAHOVA
Biroul de Cadastru și Publicitate Imobiliară Ploiești

A. Partea I. Descrierea imobilului

TEREN Intravilan

Adresa: Loc. Mocesti, Jud. Prahova

| Nr. Crt | Nr cadastral Nr. topografic | Suprafața* (mp) | Observații / Referințe |
|---------|--------------------------------|-----------------|---------------------------------------|
| A1 | | 515 | Sector cadastral:31 Teren imprejmuit; |

B. Partea II. Proprietari și acte

| Inscrieri privitoare la dreptul de proprietate și alte drepturi reale | | Referințe |
|---|---|-----------|
| / | | |
| Act Normativ nr. 7, din 13/03/1996 emis de PARLAMENTUL ROMANIEI (ART.13); | | |
| B1 | Inscrierea posesiei, drept de PROPRIETATE, dobandit prin Lege, cota actuala 1/1 1) NEIDENTIFICAT NEIDENTIFICAT | A1 |
| B2 | SE NOTEAZA MENTIUNEA DE PROPRIETAR NEIDENTIFICAT | A1 |

C. Partea III. SARCINI .

| Inscrieri privind dezmembramintele dreptului de proprietate, drepturi reale de garanție și sarcini | Referințe |
|--|-----------|
| NU SUNT | |

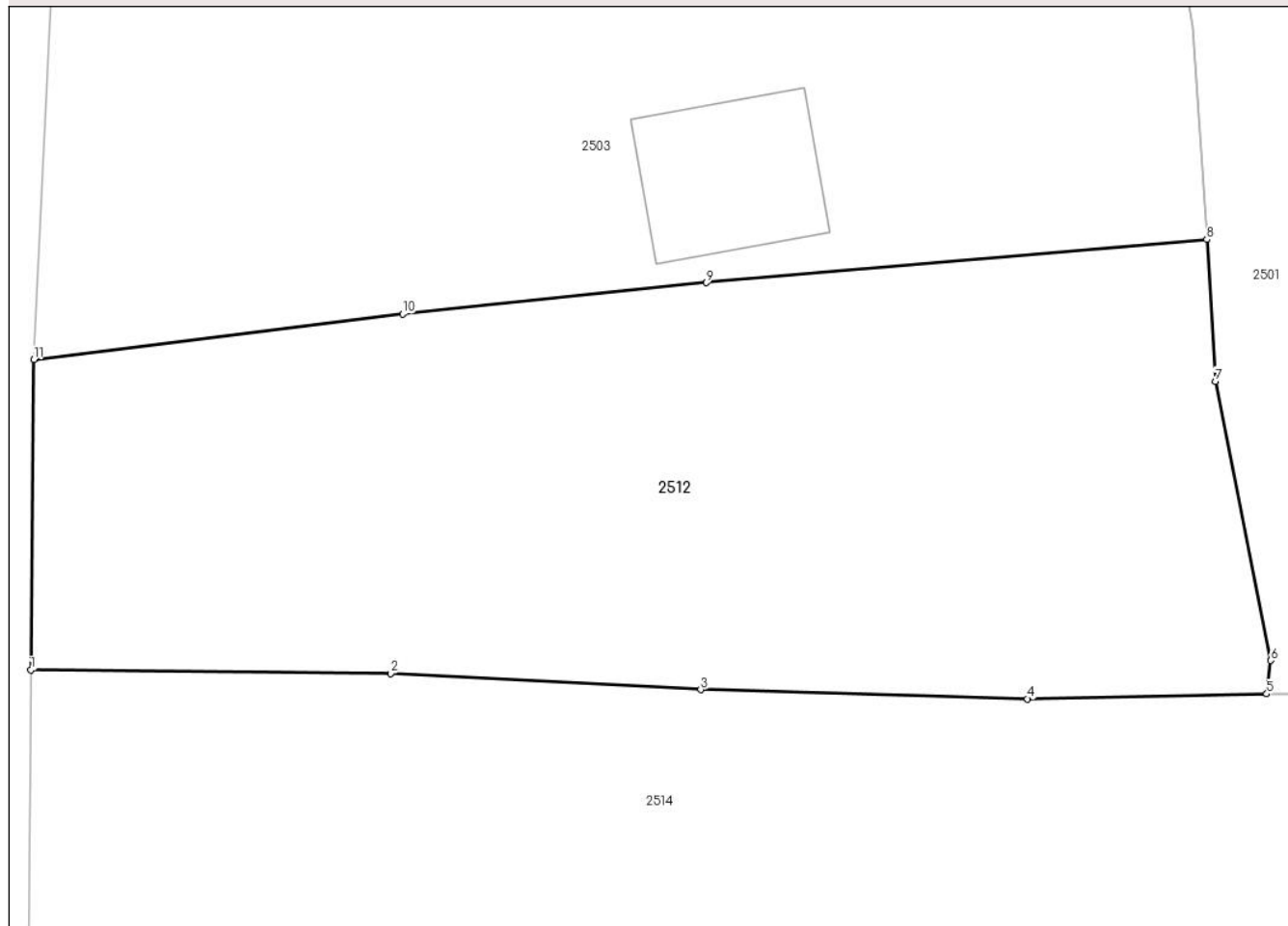
Anexa Nr. 1 La Partea I

Teren

| Nr cadastral | Suprafața (mp)* | Observații / Referințe |
|--------------|-----------------|------------------------|
| | 515 | |

* Suprafața este determinată în planul de proiecție Stereo 70.

DETALII LINIARE IMOBIL



Date referitoare la teren

| Crt | Categorie folosință | Intravilan | Suprafața (mp) | Tarla | Parcelă | Nr. topo | Observații / Referințe |
|-----|---------------------|------------|----------------|-------|---------|----------|------------------------|
| 1 | curți constructii | DA | 515 | - | - | - | |

Lungime Segmente

1) Valorile lungimilor segmentelor sunt obținute din proiecție în plan.

| Punct început | X / Y | Punct sfârșit | X / Y | Lungime segment (** (m) |
|---------------|----------------------------|---------------|----------------------------|-------------------------|
| 1 | 597.715,712 395.272,881 | 2 | 597.727,619 395.272,763 | 11.907 |
| 2 | 597.727,619 395.272,763 | 3 | 597.737,88 395.272,23 | 10.275 |
| 3 | 597.737,88 395.272,23 | 4 | 597.748,698 395.271,927 | 10.822 |
| 4 | 597.748,698 395.271,927 | 5 | 597.756,613 395.272,094 | 7.917 |
| 5 | 597.756,613 395.272,094 | 6 | 597.756,746 395.273,194 | 1.108 |

| Punct început | X / Y | Punct sfârșit | X / Y | Lungime segment (** (m) |
|---------------|----------------------------|---------------|----------------------------|-------------------------|
| 6 | 597.756,746 395.273,194 | 7 | 597.754,912 395.282,431 | 9.418 |
| 7 | 597.754,912 395.282,431 | 8 | 597.754,63 395.287,117 | 4.694 |
| 8 | 597.754,63 395.287,117 | 9 | 597.738,061 395.285,693 | 16.63 |
| 9 | 597.738,061 395.285,693 | 10 | 597.728,015 395.284,656 | 10.1 |
| 10 | 597.728,015 395.284,656 | 11 | 597.715,808 395.283,146 | 12.3 |
| 11 | 597.715,808 395.283,146 | 1 | 597.715,712 395.272,881 | 10.265 |

** Lungimile segmentelor sunt determinate în planul de proiecție Stereo 70 și sunt rotunjite la 1 milimetru.

*** Distanța dintre puncte este formată din segmente cumulate ce sunt mai mici decât valoarea 1 milimetru.

**DATE DESPRE IMOBILUL NR. 2513**

Oficiul de Cadastru și Publicitate Imobiliară PRAHOVA
Biroul de Cadastru și Publicitate Imobiliară Ploiești

A. Partea I. Descrierea imobilului

TEREN Intravilan

Adresa: Loc. Mocesti, Nr. 78, Jud. Prahova

| Nr. Crt | Nr cadastral Nr. topografic | Suprafața* (mp) | Observații / Referințe |
|---------|-----------------------------|------------------------------------|--|
| A1 | 21257 | Din acte: 2.000 Masurata: 1.956 | Sector cadastral:31 Teren imprejmuit; Tarla 13, parcela Cc665, A666 |

Construcții

| Crt | Nr cadastral Nr. topografic | Adresa | Observații / Referințe |
|------|-----------------------------|----------------------------|---|
| A1.1 | 21257-C1 | Loc. Mocesti, Jud. Prahova | Nr. niveluri:1; S. construita la sol:84 mp; LOCUINTA |
| A1.2 | 21257-C2 | Loc. Mocesti, Jud. Prahova | Nr. niveluri:1; S. construita la sol:171 mp; LOCUINTA |

B. Partea II. Proprietari și acte

| Inscrieri privitoare la dreptul de proprietate și alte drepturi reale | | Referințe |
|--|--|-----------|
| 107474 / 30/09/2019 | | |
| Act Notarial nr. 125, din 21/03/2016 emis de NP IVAN CONSTANTIN (act notarial nr 126 din 21.03.2016, emis de NP IVAN CONSTANTIN;act administrativ nr 5099 din 06.08.2019, emis de PRIMARIA IORDACHEANU); | | |
| B1 | Intabulare, drept de PROPRIETATE, dobandit prin Succesiune, cota actuala 1/1 1) RISTACHE FLORIN | A1 |
| B2 | Intabulare, drept de PROPRIETATE, dobandit prin Succesiune, cota actuala 1/1 1) RISTACHE FLORIN | A1.1 |
| / | | |
| Act Administrativ nr. 3477, din 14/05/2024 emis de PRIMARIA COMUNEI IORDACHEANU; | | |
| B3 | Intabulare, drept de PROPRIETATE, dobandit prin Construire, cota actuala 1/1 1) RISTACHE FLORIN | A1.2 |

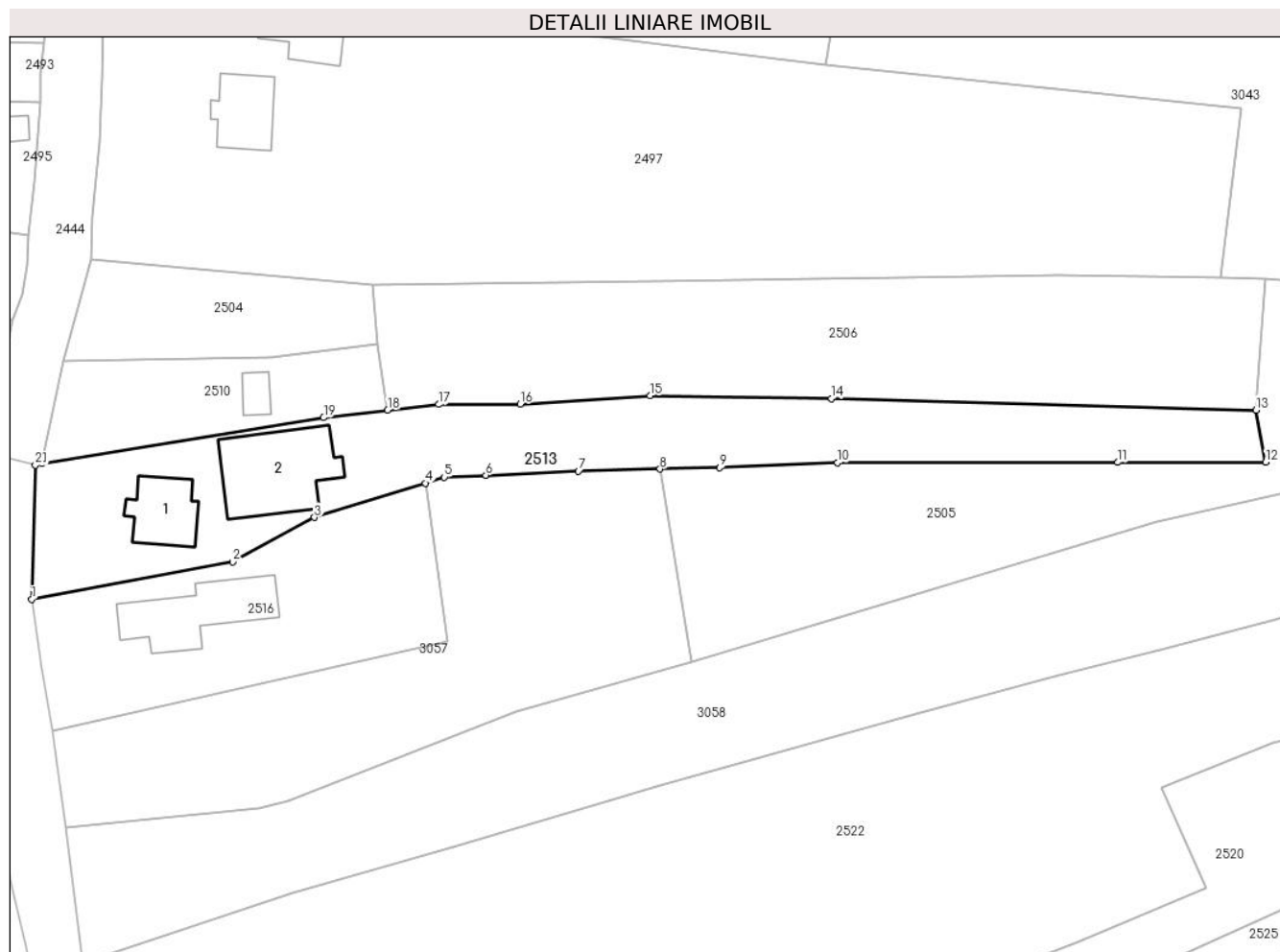
C. Partea III. SARCINI .

| Inscrieri privind dezmembramintele dreptului de proprietate, drepturi reale de garanție și sarcini | Referințe |
|--|-----------|
| NU SUNT | |

Anexa Nr. 1 La Partea I**Teren**

| Nr cadastral | Suprafața (mp)* | Observații / Referințe |
|--------------|------------------------------------|-------------------------------|
| 21257 | Din acte: 2.000 Masurata: 1.956 | Tarla 13, parcela Cc665, A666 |

* Suprafața este determinată în planul de proiecție Stereo 70.

**Date referitoare la teren**

| Crt | Categorie folosință | Intra vilan | Suprafața (mp) | Tarla | Parcelă | Nr. topo | Observații / Referințe |
|-----|---------------------|-------------|----------------|-------|---------|----------|------------------------|
| 1 | curți constructii | DA | 916 | 13 | 665 | - | |
| 2 | arabil | DA | 1.040 | 13 | 666 | - | |

Date referitoare la construcții

| Crt | Număr | Destinație construcție | Supraf. (mp) | Situație juridică | Observații / Referințe |
|------|----------|-------------------------|--------------|-------------------|---|
| A1.1 | 21257-C1 | construcții de locuințe | 84 | Cu acte | Nr. niveluri:1; S. construita la sol:84 mp; LOCUINTA |
| A1.2 | 21257-C2 | construcții de locuințe | 171 | Cu acte | Nr. niveluri:1; S. construita la sol:171 mp; LOCUINTA |

Lungime Segmente

1) Valorile lungimilor segmentelor sunt obținute din proiecție în plan.

| Punct început | X / Y | Punct sfârșit | X / Y | Lungime segment (** (m) |
|---------------|----------------------------|---------------|----------------------------|-------------------------|
| 1 | 597.946,415 395.246,907 | 2 | 597.974,689 395.252,15 | 28.756 |
| 3 | 597.986,184 395.258,405 | 4 | 598.001,745 395.263,238 | 16.294 |

| Punct început | X / Y | Punct sfârșit | X / Y | Lungime segment (** (m) |
|---------------|----------------------------|---------------|----------------------------|-------------------------|
| 2 | 597.974,689 395.252,15 | 3 | 597.986,184 395.258,405 | 13.087 |
| 4 | 598.001,745 395.263,238 | 5 | 598.004,454 395.264,079 | 2.837 |

| Punct început | X / Y | Punct sfârșit | X / Y | Lungime segment (** (m) |
|---------------|----------------------------|---------------|----------------------------|-------------------------|
| 5 | 598.004,454 395.264,079 | 6 | 598.010,274 395.264,344 | 5.826 |
| 7 | 598.023,28 395.264,936 | 8 | 598.034,758 395.265,225 | 11.482 |
| 9 | 598.043,133 395.265,436 | 10 | 598.059,729 395.266,091 | 16.609 |
| 11 | 598.099,137 395.266,154 | 12 | 598.119,913 395.266,187 | 20.776 |
| 13 | 598.118,535 395.273,525 | 14 | 598.058,831 395.275,121 | 59.725 |
| 15 | 598.033,385 395.275,507 | 16 | 598.015,096 395.274,361 | 18.325 |
| 17 | 598.003,626 395.274,294 | 18 | 597.996,477 395.273,497 | 7.193 |
| 19 | 597.987,465 395.272,433 | 20 | 597.947,834 395.266,034 | 40.144 |
| 21 | 597.946,926 395.265,757 | 1 | 597.946,415 395.246,907 | 18.857 |

| Punct început | X / Y | Punct sfârșit | X / Y | Lungime segment (** (m) |
|---------------|----------------------------|---------------|----------------------------|-------------------------|
| 6 | 598.010,274 395.264,344 | 7 | 598.023,28 395.264,936 | 13.019 |
| 8 | 598.034,758 395.265,225 | 9 | 598.043,133 395.265,436 | 8.378 |
| 10 | 598.059,729 395.266,091 | 11 | 598.099,137 395.266,154 | 39.408 |
| 12 | 598.119,913 395.266,187 | 13 | 598.118,535 395.273,525 | 7.466 |
| 14 | 598.058,831 395.275,121 | 15 | 598.033,385 395.275,507 | 25.449 |
| 16 | 598.015,096 395.274,361 | 17 | 598.003,626 395.274,294 | 11.47 |
| 18 | 597.996,477 395.273,497 | 19 | 597.987,465 395.272,433 | 9.075 |
| 20 | 597.947,834 395.266,034 | 21 | 597.946,926 395.265,757 | 0.949 |

** Lungimile segmentelor sunt determinate în planul de proiecție Stereo 70 și sunt rotunjite la 1 milimetru.

*** Distanța dintre puncte este formată din segmente cumulate ce sunt mai mici decât valoarea 1 milimetru.

**DATE DESPRE IMOBILUL NR. 2514**

Oficiul de Cadastru și Publicitate Imobiliară PRAHOVA
Biroul de Cadastru și Publicitate Imobiliară Ploiești

A. Partea I. Descrierea imobilului

TEREN Intravilan

Adresa: Loc. Mocesti, Jud. Prahova

| Nr. Crt | Nr cadastral Nr. topografic | Suprafața* (mp) | Observații / Referințe |
|---------|--------------------------------|-----------------|---------------------------------------|
| A1 | | 3.924 | Sector cadastral:31 Teren imprejmuit; |

B. Partea II. Proprietari și acte

| Inscrieri privitoare la dreptul de proprietate și alte drepturi reale | | Referințe |
|---|---|-----------|
| / | | |
| Act Normativ nr. 7, din 13/03/1996 emis de PARLAMENTUL ROMANIEI (ART.13); | | |
| B1 | Inscrierea posesiei, drept de PROPRIETATE, dobandit prin Lege, cota actuala 1/1 1) NEIDENTIFICAT NEIDENTIFICAT | A1 |
| B2 | SE NOTEAZA MENTIUNEA DE PROPRIETAR NEIDENTIFICAT | A1 |

C. Partea III. SARCINI .

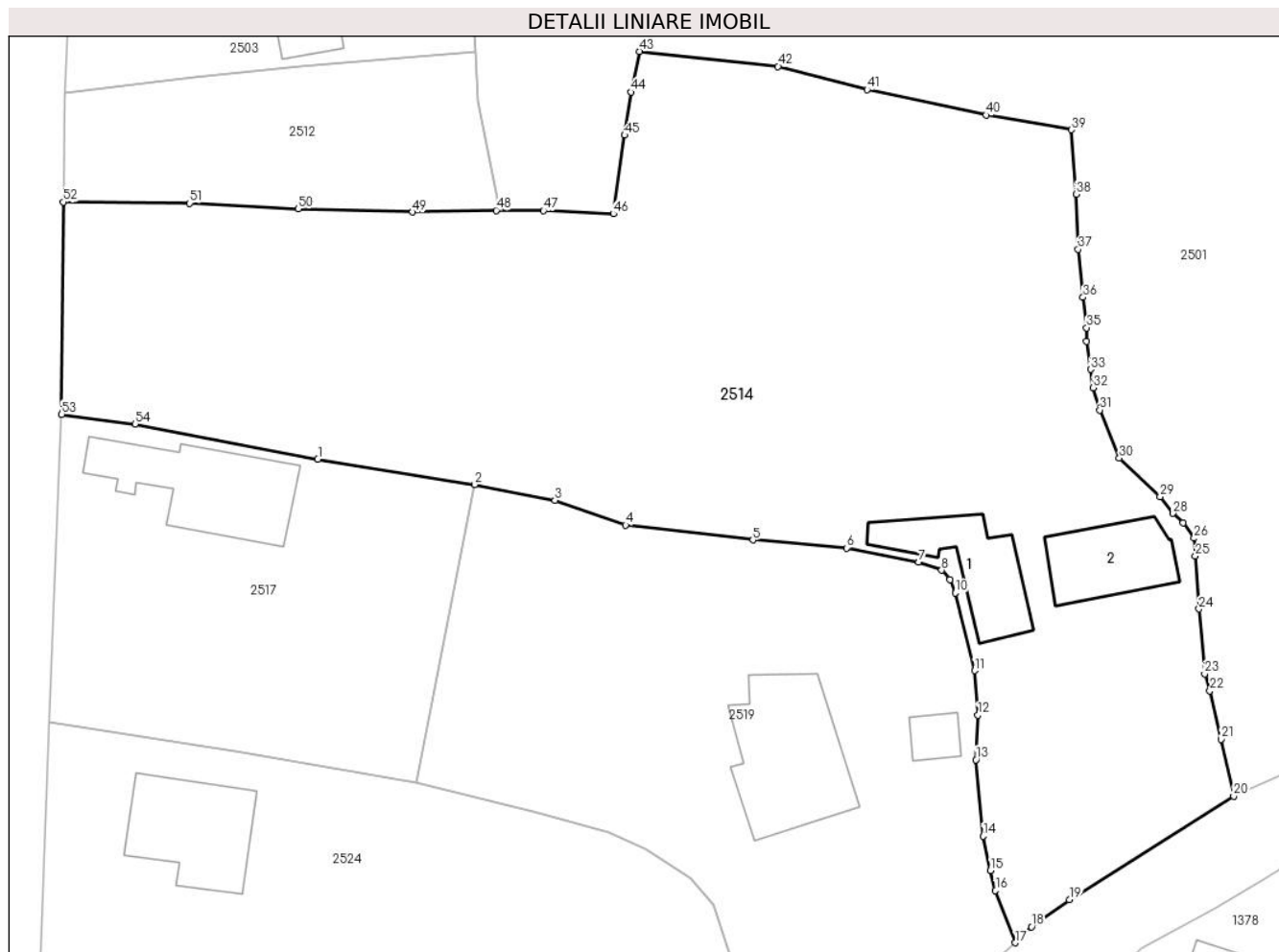
| Inscrieri privind dezmembramintele dreptului de proprietate, drepturi reale de garanție și sarcini | Referințe |
|--|-----------|
| NU SUNT | |

Anexa Nr. 1 La Partea I

Teren

| | | |
|--------------|-----------------|------------------------|
| Nr cadastral | Suprafața (mp)* | Observații / Referințe |
| | 3.924 | |

* Suprafața este determinată în planul de proiecție Stereo 70.



Date referitoare la teren

| Crt | Categorie folosință | Intravilan | Suprafața (mp) | Tarla | Parcelă | Nr. topo | Observații / Referințe |
|-----|---------------------|------------|----------------|-------|---------|----------|------------------------|
| 1 | curți construcții | DA | 700 | 14 | 791 | - | |
| 2 | arabil | DA | 3.224 | 14 | 790 | - | |

Date referitoare la construcții

| Crt | Număr | Destinație construcție | Supraf. (mp) | Situație juridică | Observații / Referințe |
|------|-------|-------------------------|--------------|-------------------|--|
| A1.1 | | construcții de locuințe | 81 | Fara acte | Nr. niveluri:1; S. construita la sol:81 mp; LOCUINTA |
| A1.2 | | construcții de locuințe | 76 | Fara acte | Nr. niveluri:1; S. construita la sol:76 mp; LOCUINTA |

Lungime Segmente

1) Valorile lungimilor segmentelor sunt obținute din proiecție în plan.

| Punct început | X / Y | Punct sfârșit | X / Y | Lungime segment | Punct început | X / Y | Punct sfârșit | X / Y | Lungime segment | Punct început | X / Y | Punct sfârșit | X / Y | Lungime segment |
|---------------|----------------------------|---------------|----------------------------|-----------------|---------------|----------------------------|---------------|----------------------------|-----------------|---------------|----------------------------|---------------|----------------------------|-----------------|
| 1 | 597.739,75 395.248,61 | 2 | 597.754,6 395.246,2 | 15.045 | 2 | 597.754,6 395.246,2 | 3 | 597.762,156 395.244,718 | 7.7 | 3 | 597.762,156 395.244,718 | 4 | 597.768,859 395.242,378 | 7.1 |
| 4 | 597.768,859 395.242,378 | 5 | 597.780,877 395.240,972 | 12.1 | 5 | 597.780,877 395.240,972 | 6 | 597.789,745 395.240,216 | 8.9 | 6 | 597.789,745 395.240,216 | 7 | 597.796,558 395.238,892 | 6.94 |

| Punct început | X / Y | Punct sfârșit | X / Y | Lungime segment | Punct început | X / Y | Punct sfârșit | X / Y | Lungime segment | Punct început | X / Y | Punct sfârșit | X / Y | Lungime segment |
|---------------|----------------------------|---------------|----------------------------|-----------------|---------------|----------------------------|---------------|----------------------------|-----------------|---------------|----------------------------|---------------|----------------------------|-----------------|
| 7 | 597.796,558 395.238,892 | 8 | 597.798,725 395.238,123 | 2.3 | 8 | 597.798,725 395.238,123 | 9 | 597.799,512 395.237,217 | 1.2 | 9 | 597.799,512 395.237,217 | 10 | 597.800,014 395.235,964 | 1.35 |
| 10 | 597.800,014 395.235,964 | 11 | 597.801,834 395.228,636 | 7.55 | 11 | 597.801,834 395.228,636 | 12 | 597.802,163 395.224,432 | 4.217 | 12 | 597.802,163 395.224,432 | 13 | 597.801,972 395.220,228 | 4.208 |
| 13 | 597.801,972 395.220,228 | 14 | 597.802,655 395.213,003 | 7.257 | 14 | 597.802,655 395.213,003 | 15 | 597.803,321 395.209,771 | 3.3 | 15 | 597.803,321 395.209,771 | 16 | 597.803,818 395.207,854 | 1.98 |
| 16 | 597.803,818 395.207,854 | 17 | 597.805,688 395.202,938 | 5.26 | 17 | 597.805,688 395.202,938 | 18 | 597.807,218 395.204,449 | 2.15 | 18 | 597.807,218 395.204,449 | 19 | 597.810,795 395.207,011 | 4.4 |
| 19 | 597.810,795 395.207,011 | 20 | 597.826,338 395.216,786 | 18.36 1 | 20 | 597.826,338 395.216,786 | 21 | 597.825,128 395.222,152 | 5.5 | 21 | 597.825,128 395.222,152 | 22 | 597.824,093 395.226,736 | 4.7 |
| 22 | 597.824,093 395.226,736 | 23 | 597.823,583 395.228,337 | 1.68 | 23 | 597.823,583 395.228,337 | 24 | 597.823,046 395.234,453 | 6.14 | 24 | 597.823,046 395.234,453 | 25 | 597.822,719 395.239,443 | 5.0 |
| 25 | 597.822,719 395.239,443 | 26 | 597.822,605 395.241,139 | 1.7 | 26 | 597.822,605 395.241,139 | 27 | 597.821,539 395.242,59 | 1.8 | 27 | 597.821,539 395.242,59 | 28 | 597.820,603 395.243,491 | 1.3 |
| 28 | 597.820,603 395.243,491 | 29 | 597.819,381 395.245,075 | 2.0 | 29 | 597.819,381 395.245,075 | 30 | 597.815,518 395.248,704 | 5.3 | 30 | 597.815,518 395.248,704 | 31 | 597.813,671 395.253,242 | 4.9 |
| 31 | 597.813,671 395.253,242 | 32 | 597.813,056 395.255,354 | 2.2 | 32 | 597.813,056 395.255,354 | 33 | 597.812,811 395.257,077 | 1.74 | 33 | 597.812,811 395.257,077 | 34 | 597.812,444 395.259,732 | 2.68 |
| 34 | 597.812,444 395.259,732 | 35 | 597.812,433 395.261,012 | 1.28 | 35 | 597.812,433 395.261,012 | 36 | 597.812,093 395.263,892 | 2.9 | 36 | 597.812,093 395.263,892 | 37 | 597.811,63 395.268,418 | 4.55 |
| 37 | 597.811,63 395.268,418 | 38 | 597.811,419 395.273,614 | 5.2 | 38 | 597.811,419 395.273,614 | 39 | 597.811,001 395.279,7 | 6.1 | 39 | 597.811,001 395.279,7 | 40 | 597.802,92 395.281,091 | 8.2 |
| 40 | 597.802,92 395.281,091 | 41 | 597.791,672 395.283,487 | 11.5 | 41 | 597.791,672 395.283,487 | 42 | 597.783,254 395.285,682 | 8.7 | 42 | 597.783,254 395.285,682 | 43 | 597.770,139 395.287,102 | 13.19 2 |
| 43 | 597.770,139 395.287,102 | 44 | 597.769,333 395.283,259 | 3.926 | 44 | 597.769,333 395.283,259 | 45 | 597.768,747 395.279,196 | 4.105 | 45 | 597.768,747 395.279,196 | 46 | 597.767,682 395.271,772 | 7.5 |
| 46 | 597.767,682 395.271,772 | 47 | 597.761,082 395.272,065 | 6.607 | 47 | 597.761,082 395.272,065 | 48 | 597.756,613 395.272,094 | 4.469 | 48 | 597.756,613 395.272,094 | 49 | 597.748,698 395.271,927 | 7.917 |
| 49 | 597.748,698 395.271,927 | 50 | 597.737,88 395.272,23 | 10.82 2 | 50 | 597.737,88 395.272,23 | 51 | 597.727,619 395.272,763 | 10.27 5 | 51 | 597.727,619 395.272,763 | 52 | 597.715,712 395.272,881 | 11.90 7 |
| 52 | 597.715,712 395.272,881 | 53 | 597.715,525 395.252,837 | 20.04 4 | 53 | 597.715,525 395.252,837 | 54 | 597.722,466 395.251,93 | 7.0 | 54 | 597.722,466 395.251,93 | 1 | 597.739,75 395.248,61 | 17.6 |

** Lungimile segmentelor sunt determinate în planul de proiecție Stereo 70 și sunt rotunjite la 1 milimetru.

*** Distanța dintre puncte este formată din segmente cumulate ce sunt mai mici decât valoarea 1 milimetru.

**DATE DESPRE IMOBILUL NR. 2515**

Oficiul de Cadastru și Publicitate Imobiliară PRAHOVA
Biroul de Cadastru și Publicitate Imobiliară Ploiești

A. Partea I. Descrierea imobilului

TEREN Intravilan

Adresa: Loc. Mocesti, Jud. Prahova

| Nr. Crt | Nr cadastral Nr. topografic | Suprafața* (mp) | Observații / Referințe |
|---------|-----------------------------|-----------------|---|
| A1 | | 4.016 | Sector cadastral:31 Teren neimprejmuit; |

B. Partea II. Proprietari și acte

| Inscrieri privitoare la dreptul de proprietate și alte drepturi reale | | Referințe |
|---|---|-----------|
| / | | |
| Act Normativ nr. 7, din 13/03/1996 emis de PARLAMENTUL ROMANIEI; | | |
| B1 | Inscrierea provizorie, drept de PROPRIETATE, dobandit prin Lege, cota actuala 1/1 | A1 |
| 1) COMUNA IORDACHEANU, CIF:2845800, DOMENIU PUBLIC | | |

C. Partea III. SARCINI .

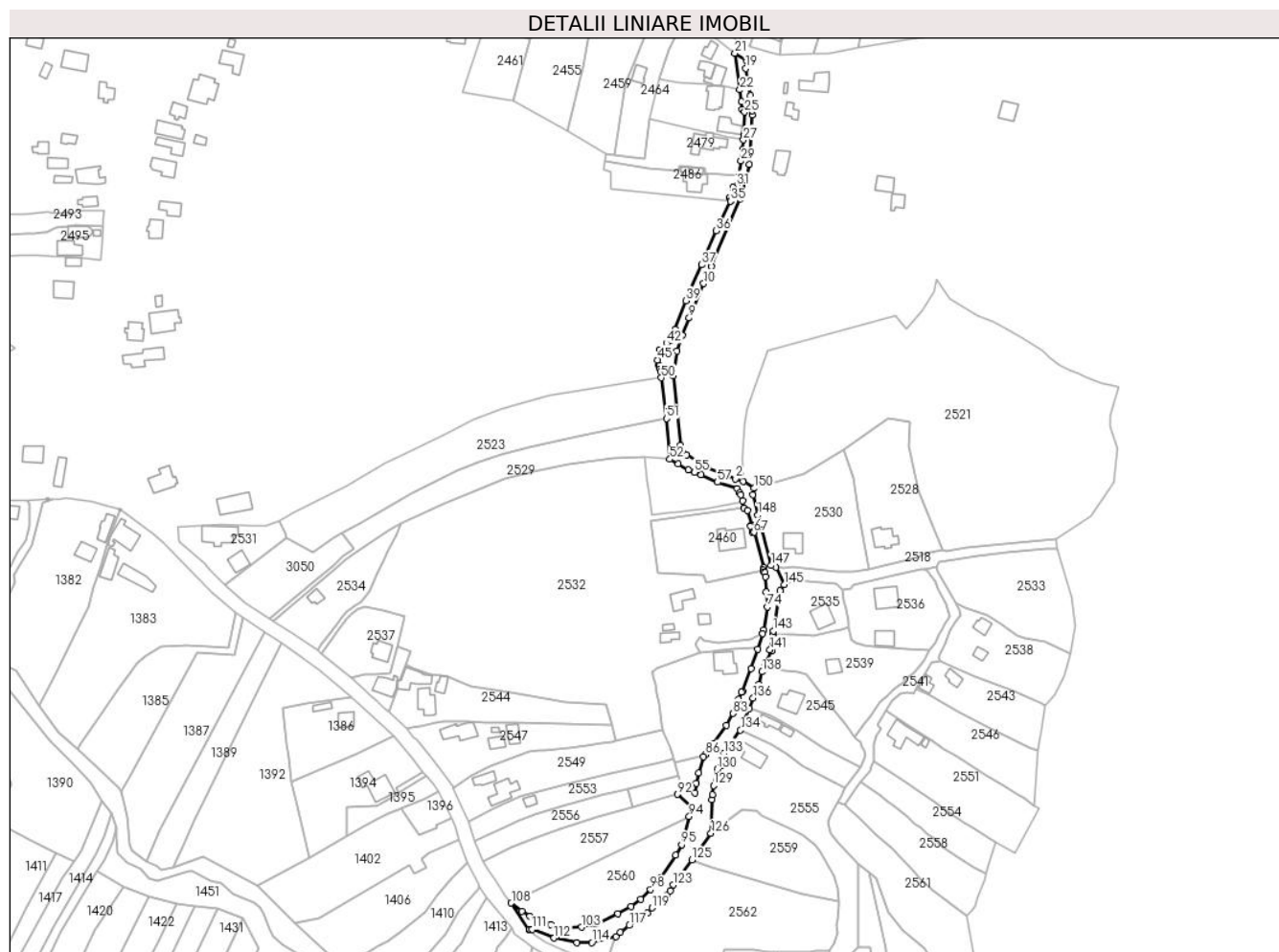
| Inscrieri privind dezmembramintele dreptului de proprietate, drepturi reale de garanție și sarcini | Referințe |
|--|-----------|
| NU SUNT | |

Anexa Nr. 1 La Partea I

Teren

| Nr cadastral | Suprafața (mp)* | Observații / Referințe |
|--------------|-----------------|------------------------|
| | 4.016 | |

* Suprafața este determinată în planul de proiecție Stereo 70.



| Punct început | X / Y | Punct sfârșit | X / Y | Lungime segment | Punct început | X / Y | Punct sfârșit | X / Y | Lungime segment | Punct început | X / Y | Punct sfârșit | X / Y | Lungime segment |
|---------------|----------------------------|---------------|----------------------------|-----------------|---------------|----------------------------|---------------|----------------------------|-----------------|---------------|----------------------------|---------------|----------------------------|-----------------|
| 19 | 598.299,42 395.403,15 | 20 | 598.300,02 395.407,05 | 3.946 | 20 | 598.300,02 395.407,05 | 21 | 598.293,42 395.411,45 | 7.932 | 21 | 598.293,42 395.411,45 | 22 | 598.296,071 395.391,432 | 20.193 |
| 22 | 598.296,071 395.391,432 | 23 | 598.297,028 395.385,043 | 6.46 | 23 | 598.297,028 395.385,043 | 24 | 598.297,282 395.380,781 | 4.27 | 24 | 598.297,282 395.380,781 | 25 | 598.298,724 395.379,244 | 2.108 |
| 25 | 598.298,724 395.379,244 | 26 | 598.298,168 395.366,821 | 12.435 | 26 | 598.298,168 395.366,821 | 27 | 598.298,042 395.364,012 | 2.812 | 27 | 598.298,042 395.364,012 | 28 | 598.297,716 395.358,989 | 5.034 |
| 28 | 598.297,716 395.358,989 | 29 | 598.296,726 395.352,473 | 6.591 | 29 | 598.296,726 395.352,473 | 30 | 598.295,582 395.344,74 | 7.817 | 30 | 598.295,582 395.344,74 | 31 | 598.294,51 395.338,954 | 5.884 |
| 31 | 598.294,51 395.338,954 | 32 | 598.292,325 395.338,067 | 2.358 | 32 | 598.292,325 395.338,067 | 33 | 598.290,439 395.332,575 | 5.807 | 33 | 598.290,439 395.332,575 | 34 | 598.291,272 395.331,284 | 1.538 |
| 34 | 598.291,272 395.331,284 | 35 | 598.290,94 395.330,58 | 0.778 | 35 | 598.290,94 395.330,58 | 36 | 598.283,18 395.314,28 | 18.053 | 36 | 598.283,18 395.314,28 | 37 | 598.275,28 395.295,78 | 20.116 |
| 37 | 598.275,28 395.295,78 | 38 | 598.268,98 395.282,18 | 14.988 | 38 | 598.268,98 395.282,18 | 39 | 598.266,594 395.276,082 | 6.548 | 39 | 598.266,594 395.276,082 | 40 | 598.260,492 395.260,489 | 16.744 |
| 40 | 598.260,492 395.260,489 | 41 | 598.258,18 395.254,58 | 6.346 | 41 | 598.258,18 395.254,58 | 42 | 598.255,966 395.252,792 | 2.846 | 42 | 598.255,966 395.252,792 | 43 | 598.254,929 395.249,32 | 3.623 |
| 43 | 598.254,929 395.249,32 | 44 | 598.252,18 395.249,18 | 2.752 | 44 | 598.252,18 395.249,18 | 45 | 598.251,1 395.243,72 | 5.566 | 45 | 598.251,1 395.243,72 | 46 | 598.251,61 395.240,59 | 3.171 |
| 46 | 598.251,61 395.240,59 | 47 | 598.252,01 395.240,64 | 0.403 | 47 | 598.252,01 395.240,64 | 48 | 598.252,34 395.238,71 | 1.958 | 48 | 598.252,34 395.238,71 | 49 | 598.252,59 395.237,23 | 1.501 |
| 49 | 598.252,59 395.237,23 | 50 | 598.253,0 395.234,0 | 3.256 | 50 | 598.253,0 395.234,0 | 51 | 598.255,893 395.211,635 | 22.551 | 51 | 598.255,893 395.211,635 | 52 | 598.257,752 395.189,342 | 22.37 |
| 52 | 598.257,752 395.189,342 | 53 | 598.262,447 395.186,93 | 5.278 | 53 | 598.262,447 395.186,93 | 54 | 598.267,916 395.183,681 | 6.361 | 54 | 598.267,916 395.183,681 | 55 | 598.271,21 395.182,163 | 3.627 |
| 55 | 598.271,21 395.182,163 | 56 | 598.274,806 395.180,917 | 3.806 | 56 | 598.274,806 395.180,917 | 57 | 598.283,875 395.176,796 | 9.961 | 57 | 598.283,875 395.176,796 | 58 | 598.294,598 395.173,198 | 11.311 |
| 58 | 598.294,598 395.173,198 | 59 | 598.295,84 395.171,133 | 2.41 | 59 | 598.295,84 395.171,133 | 60 | 598.296,459 395.169,885 | 1.393 | 60 | 598.296,459 395.169,885 | 61 | 598.297,496 395.166,549 | 3.493 |
| 61 | 598.297,496 395.166,549 | 62 | 598.298,402 395.162,601 | 4.051 | 62 | 598.298,402 395.162,601 | 63 | 598.300,402 395.161,301 | 2.385 | 63 | 598.300,402 395.161,301 | 64 | 598.302,702 395.153,501 | 8.132 |
| 64 | 598.302,702 395.153,501 | 65 | 598.301,902 395.152,751 | 1.097 | 65 | 598.301,902 395.152,751 | 66 | 598.302,852 395.149,601 | 3.29 | 66 | 598.302,852 395.149,601 | 67 | 598.303,802 395.149,401 | 0.971 |
| 67 | 598.303,802 395.149,401 | 68 | 598.309,302 395.130,001 | 20.165 | 68 | 598.309,302 395.130,001 | 69 | 598.308,952 395.128,853 | 1.2 | 69 | 598.308,952 395.128,853 | 70 | 598.309,179 395.127,777 | 1.1 |
| 70 | 598.309,179 395.127,777 | 71 | 598.309,795 395.127,444 | 0.7 | 71 | 598.309,795 395.127,444 | 72 | 598.310,168 395.125,174 | 2.3 | 72 | 598.310,168 395.125,174 | 73 | 598.310,62 395.116,786 | 8.4 |
| 73 | 598.310,62 395.116,786 | 74 | 598.311,08 395.108,599 | 8.2 | 74 | 598.311,08 395.108,599 | 75 | 598.309,239 395.095,932 | 12.8 | 75 | 598.309,239 395.095,932 | 76 | 598.308,625 395.093,984 | 2.043 |
| 76 | 598.308,625 395.093,984 | 77 | 598.305,933 395.085,441 | 8.957 | 77 | 598.305,933 395.085,441 | 78 | 598.302,142 395.074,903 | 11.199 | 78 | 598.302,142 395.074,903 | 79 | 598.297,59 395.062,265 | 13.433 |
| 79 | 598.297,59 395.062,265 | 80 | 598.296,887 395.062,01 | 0.748 | 80 | 598.296,887 395.062,01 | 81 | 598.295,431 395.058,114 | 4.159 | 81 | 598.295,431 395.058,114 | 82 | 598.294,437 395.054,791 | 3.468 |
| 82 | 598.294,437 395.054,791 | 83 | 598.292,419 395.050,305 | 4.918 | 83 | 598.292,419 395.050,305 | 84 | 598.288,682 395.043,881 | 7.432 | 84 | 598.288,682 395.043,881 | 85 | 598.281,781 395.034,004 | 12.049 |
| 85 | 598.281,781 395.034,004 | 86 | 598.277,195 395.027,787 | 7.725 | 86 | 598.277,195 395.027,787 | 87 | 598.276,056 395.026,802 | 1.506 | 87 | 598.276,056 395.026,802 | 88 | 598.273,554 395.017,77 | 9.372 |
| 88 | 598.273,554 395.017,77 | 89 | 598.272,247 395.012,102 | 5.817 | 89 | 598.272,247 395.012,102 | 90 | 598.271,406 395.006,784 | 5.384 | 90 | 598.271,406 395.006,784 | 91 | 598.264,492 395.009,931 | 7.597 |
| 91 | 598.264,492 395.009,931 | 92 | 598.261,854 395.006,119 | 4.636 | 92 | 598.261,854 395.006,119 | 93 | 598.269,741 394.998,839 | 10.733 | 93 | 598.269,741 394.998,839 | 94 | 598.268,384 394.993,967 | 5.058 |
| 94 | 598.268,384 394.993,967 | 95 | 598.264,105 394.978,609 | 15.942 | 95 | 598.264,105 394.978,609 | 96 | 598.260,837 394.972,991 | 6.5 | 96 | 598.260,837 394.972,991 | 97 | 598.252,666 394.960,292 | 15.1 |
| 97 | 598.252,666 394.960,292 | 98 | 598.247,137 394.954,102 | 8.3 | 98 | 598.247,137 394.954,102 | 99 | 598.241,71 394.948,64 | 7.7 | 99 | 598.241,71 394.948,64 | 100 | 598.236,432 394.944,846 | 6.5 |
| 100 | 598.236,432 394.944,846 | 101 | 598.229,35 394.940,915 | 8.1 | 101 | 598.229,35 394.940,915 | 102 | 598.217,278 394.935,099 | 13.4 | 102 | 598.217,278 394.935,099 | 103 | 598.209,354 394.933,42 | 8.1 |
| 103 | 598.209,354 394.933,42 | 104 | 598.200,855 394.933,295 | 8.5 | 104 | 598.200,855 394.933,295 | 105 | 598.192,617 394.934,938 | 8.4 | 105 | 598.192,617 394.934,938 | 106 | 598.181,193 394.939,496 | 12.3 |
| 106 | 598.181,193 394.939,496 | 107 | 598.176,679 394.942,274 | 5.3 | 107 | 598.176,679 394.942,274 | 108 | 598.171,0 394.946,7 | 7.2 | 108 | 598.171,0 394.946,7 | 109 | 598.180,634 394.932,031 | 17.55 |
| 109 | 598.180,634 394.932,031 | 110 | 598.181,015 394.932,27 | 0.45 | 110 | 598.181,015 394.932,27 | 111 | 598.182,414 394.932,222 | 1.4 | 111 | 598.182,414 394.932,222 | 112 | 598.194,419 394.927,499 | 12.9 |
| 112 | 598.194,419 394.927,499 | 113 | 598.206,955 394.924,915 | 12.8 | 113 | 598.206,955 394.924,915 | 114 | 598.215,053 394.925,117 | 8.1 | 114 | 598.215,053 394.925,117 | 115 | 598.228,171 394.928,305 | 13.5 |
| 115 | 598.228,171 394.928,305 | 116 | 598.230,708 394.930,753 | 3.525 | 116 | 598.230,708 394.930,753 | 117 | 598.235,56 394.934,402 | 6.071 | 117 | 598.235,56 394.934,402 | 118 | 598.245,29 394.941,303 | 11.929 |

| Punct început | X / Y | Punct sfârșit | X / Y | Lungime segment | Punct început | X / Y | Punct sfârșit | X / Y | Lungime segment | Punct început | X / Y | Punct sfârșit | X / Y | Lungime segment |
|---------------|----------------------------|---------------|----------------------------|-----------------|---------------|----------------------------|---------------|----------------------------|-----------------|---------------|----------------------------|---------------|----------------------------|-----------------|
| 118 | 598.245,29 394.941,303 | 119 | 598.247,986 394.944,023 | 3.83 | 119 | 598.247,986 394.944,023 | 120 | 598.254,683 394.950,183 | 9.099 | 120 | 598.254,683 394.950,183 | 121 | 598.256,281 394.951,017 | 1.803 |
| 121 | 598.256,281 394.951,017 | 122 | 598.258,124 394.953,447 | 3.05 | 122 | 598.258,124 394.953,447 | 123 | 598.259,63 394.956,532 | 3.433 | 123 | 598.259,63 394.956,532 | 124 | 598.263,641 394.962,453 | 7.152 |
| 124 | 598.263,641 394.962,453 | 125 | 598.269,942 394.970,205 | 9.99 | 125 | 598.269,942 394.970,205 | 126 | 598.280,265 394.984,809 | 17.88 4 | 126 | 598.280,265 394.984,809 | 127 | 598.280,778 395.003,314 | 18.51 2 |
| 127 | 598.280,778 395.003,314 | 128 | 598.280,98 395.005,95 | 2.644 | 128 | 598.280,98 395.005,95 | 129 | 598.281,632 395.010,999 | 5.091 | 129 | 598.281,632 395.010,999 | 130 | 598.283,749 395.019,852 | 9.103 |
| 130 | 598.283,749 395.019,852 | 131 | 598.286,107 395.021,865 | 3.1 | 131 | 598.286,107 395.021,865 | 132 | 598.287,033 395.025,644 | 3.891 | 132 | 598.287,033 395.025,644 | 133 | 598.287,222 395.028,572 | 2.934 |
| 133 | 598.287,222 395.028,572 | 134 | 598.296,451 395.041,2 | 15.64 1 | 134 | 598.296,451 395.041,2 | 135 | 598.301,367 395.053,197 | 12.96 5 | 135 | 598.301,367 395.053,197 | 136 | 598.303,37 395.058,728 | 5.883 |
| 136 | 598.303,37 395.058,728 | 137 | 598.306,358 395.066,472 | 8.3 | 137 | 598.306,358 395.066,472 | 138 | 598.308,327 395.073,085 | 6.9 | 138 | 598.308,327 395.073,085 | 139 | 598.309,941 395.077,818 | 5.0 |
| 139 | 598.309,941 395.077,818 | 140 | 598.313,576 395.084,492 | 7.6 | 140 | 598.313,576 395.084,492 | 141 | 598.312,567 395.085,248 | 1.26 | 141 | 598.312,567 395.085,248 | 142 | 598.314,01 395.093,781 | 8.654 |
| 142 | 598.314,01 395.093,781 | 143 | 598.314,302 395.095,502 | 1.746 | 143 | 598.314,302 395.095,502 | 144 | 598.318,164 395.117,567 | 22.4 | 144 | 598.318,164 395.117,567 | 145 | 598.320,234 395.120,872 | 3.9 |
| 145 | 598.320,234 395.120,872 | 146 | 598.315,77 395.130,32 | 10.44 9 | 146 | 598.315,77 395.130,32 | 147 | 598.313,17 395.131,26 | 2.765 | 147 | 598.313,17 395.131,26 | 148 | 598.305,92 395.158,86 | 28.53 6 |
| 148 | 598.305,92 395.158,86 | 149 | 598.303,24 395.169,85 | 11.31 2 | 149 | 598.303,24 395.169,85 | 150 | 598.303,75 395.173,48 | 3.666 | 150 | 598.303,75 395.173,48 | 1 | 598.297,809 395.177,107 | 6.96 |

** Lungimile segmentelor sunt determinate în planul de proiecție Stereo 70 și sunt rotunjite la 1 milimetru.

*** Distanța dintre puncte este formată din segmente cumulate ce sunt mai mici decât valoarea 1 milimetru.

**DATE DESPRE IMOBILUL NR. 2516**

Oficiul de Cadastru și Publicitate Imobiliară PRAHOVA
Biroul de Cadastru și Publicitate Imobiliară Ploiești

A. Partea I. Descrierea imobilului

TEREN Intravilan

Adresa: Loc. Mocesti, Jud. Prahova

| Nr. Crt | Nr cadastral Nr. topografic | Suprafața* (mp) | Observații / Referințe |
|---------|--------------------------------|-----------------|---------------------------------------|
| A1 | | 1.106 | Sector cadastral:31 Teren imprejmuit; |

B. Partea II. Proprietari și acte

| Inscrieri privitoare la dreptul de proprietate și alte drepturi reale | | Referințe |
|---|---|-----------|
| / | | |
| Act Normativ nr. 7, din 13/03/1996 emis de PARLAMENTUL ROMANIEI (ART.13); | | |
| B1 | Inscrierea posesiei, drept de PROPRIETATE, dobandit prin Lege, cota actuala 1/1 1) NEIDENTIFICAT NEIDENTIFICAT | A1 |
| B2 | SE NOTEAZA MENTIUNEA DE PROPRIETAR NEIDENTIFICAT | A1 |

C. Partea III. SARCINI .

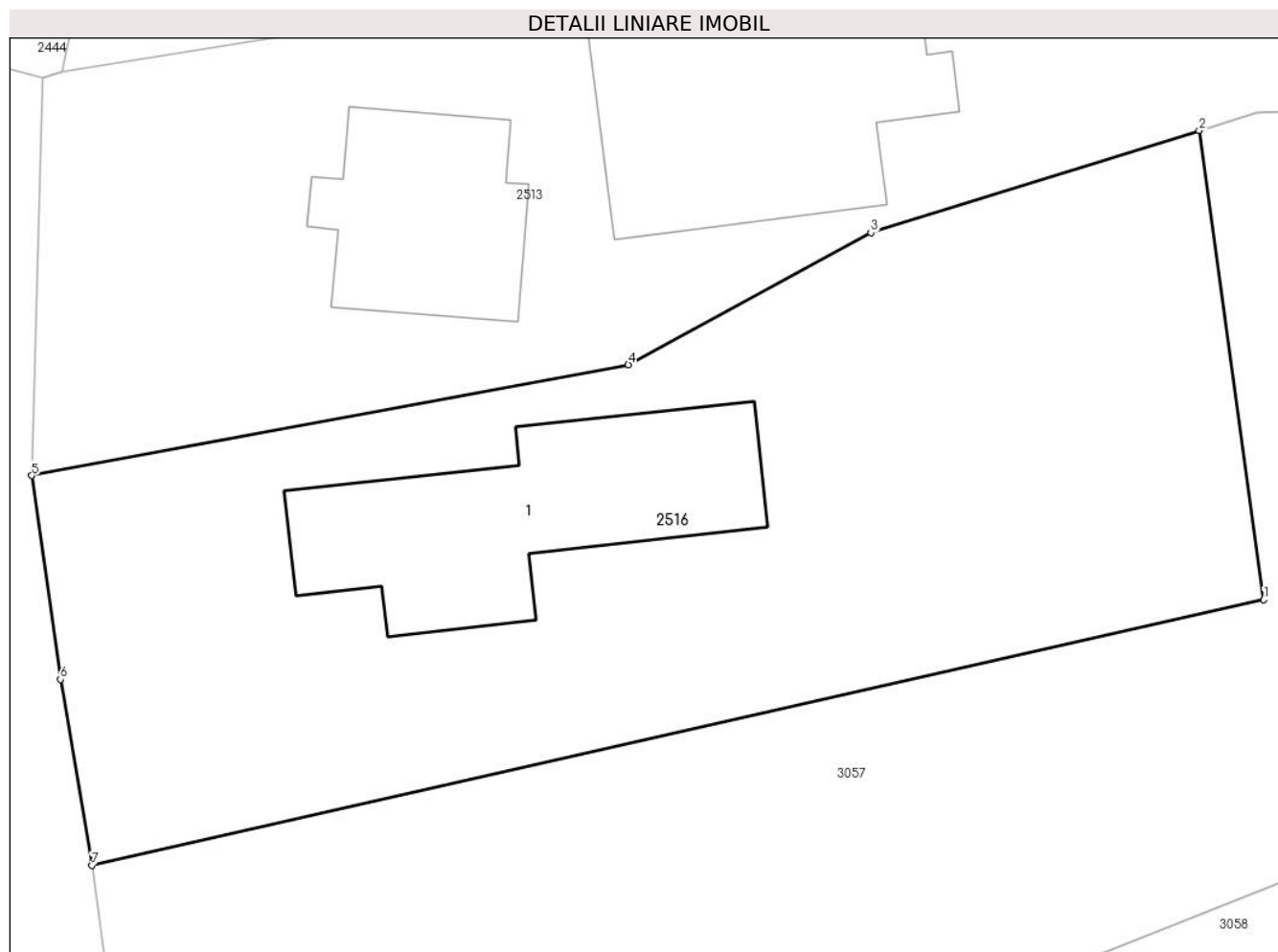
| Inscrieri privind dezmembramintele dreptului de proprietate, drepturi reale de garanție și sarcini | Referințe |
|--|-----------|
| NU SUNT | |

Anexa Nr. 1 La Partea I

Teren

| Nr cadastral | Suprafața (mp)* | Observații / Referințe |
|--------------|-----------------|------------------------|
| | 1.106 | |

* Suprafața este determinată în planul de proiecție Stereo 70.



Date referitoare la teren

| Crt | Categorie folosință | Intravilan | Suprafața (mp) | Tarla | Parcelă | Nr. topo | Observații / Referințe |
|-----|---------------------|------------|----------------|-------|---------|----------|------------------------|
| 1 | curți constructii | DA | 600 | 13 | 667 | - | |
| 2 | arabil | DA | 506 | 13 | 668 | - | |

Date referitoare la construcții

| Crt | Număr | Destinație construcție | Supraf. (mp) | Situație juridică | Observații / Referințe |
|------|-------|-------------------------|--------------|-------------------|---|
| A1.1 | | construcții de locuințe | 141 | Fara acte | Nr. niveluri:1; S. construita la sol:141 mp; LOCUINTA |

Lungime Segmente

1) Valorile lungimilor segmentelor sunt obținute din proiecție în plan.

| Punct început | X / Y | Punct sfârșit | X / Y | Lungime segment (** (m) |
|---------------|----------------------------|---------------|----------------------------|-------------------------|
| 1 | 598.004,803 395.241,024 | 2 | 598.001,745 395.263,238 | 22.423 |
| 2 | 598.001,745 395.263,238 | 3 | 597.986,184 395.258,405 | 16.294 |
| 3 | 597.986,184 395.258,405 | 4 | 597.974,689 395.252,15 | 13.087 |

| Punct început | X / Y | Punct sfârşit | X / Y | Lungime segment (** (m) |
|---------------|----------------------------|---------------|----------------------------|-------------------------|
| 4 | 597.974,689 395.252,15 | 5 | 597.946,415 395.246,907 | 28.756 |
| 5 | 597.946,415 395.246,907 | 6 | 597.947,78 395.237,253 | 9.75 |
| 6 | 597.947,78 395.237,253 | 7 | 597.949,278 395.228,445 | 8.935 |
| 7 | 597.949,278 395.228,445 | 1 | 598.004,803 395.241,024 | 56.932 |

** Lungimile segmentelor sunt determinate în planul de proiecție Stereo 70 și sunt rotunjite la 1 milimetru.

*** Distanța dintre puncte este formată din segmente cumulate ce sunt mai mici decât valoarea 1 milimetru.

**DATE DESPRE IMOBILUL NR. 2517**

Oficiul de Cadastru și Publicitate Imobiliară PRAHOVA
Biroul de Cadastru și Publicitate Imobiliară Ploiești

A. Partea I. Descrierea imobilului

TEREN Intravilan

Adresa: Loc. Mocesti, Jud. Prahova

| Nr. Crt | Nr cadastral Nr. topografic | Suprafața* (mp) | Observații / Referințe |
|---------|--------------------------------|-----------------|---------------------------------------|
| A1 | | 1.076 | Sector cadastral:31 Teren imprejmuit; |

B. Partea II. Proprietari și acte

| Inscrieri privitoare la dreptul de proprietate și alte drepturi reale | | Referințe |
|---|---|-----------|
| / | | |
| Act Normativ nr. 7, din 13/03/1996 emis de PARLAMENTUL ROMANIEI (ART.13); | | |
| B1 | Inscrierea posesiei, drept de PROPRIETATE, dobandit prin Lege, cota actuala 1/1 1) NEIDENTIFICAT NEIDENTIFICAT | A1 |
| B2 | SE NOTEAZA MENTIUNEA DE PROPRIETAR NEIDENTIFICAT | A1 |

C. Partea III. SARCINI .

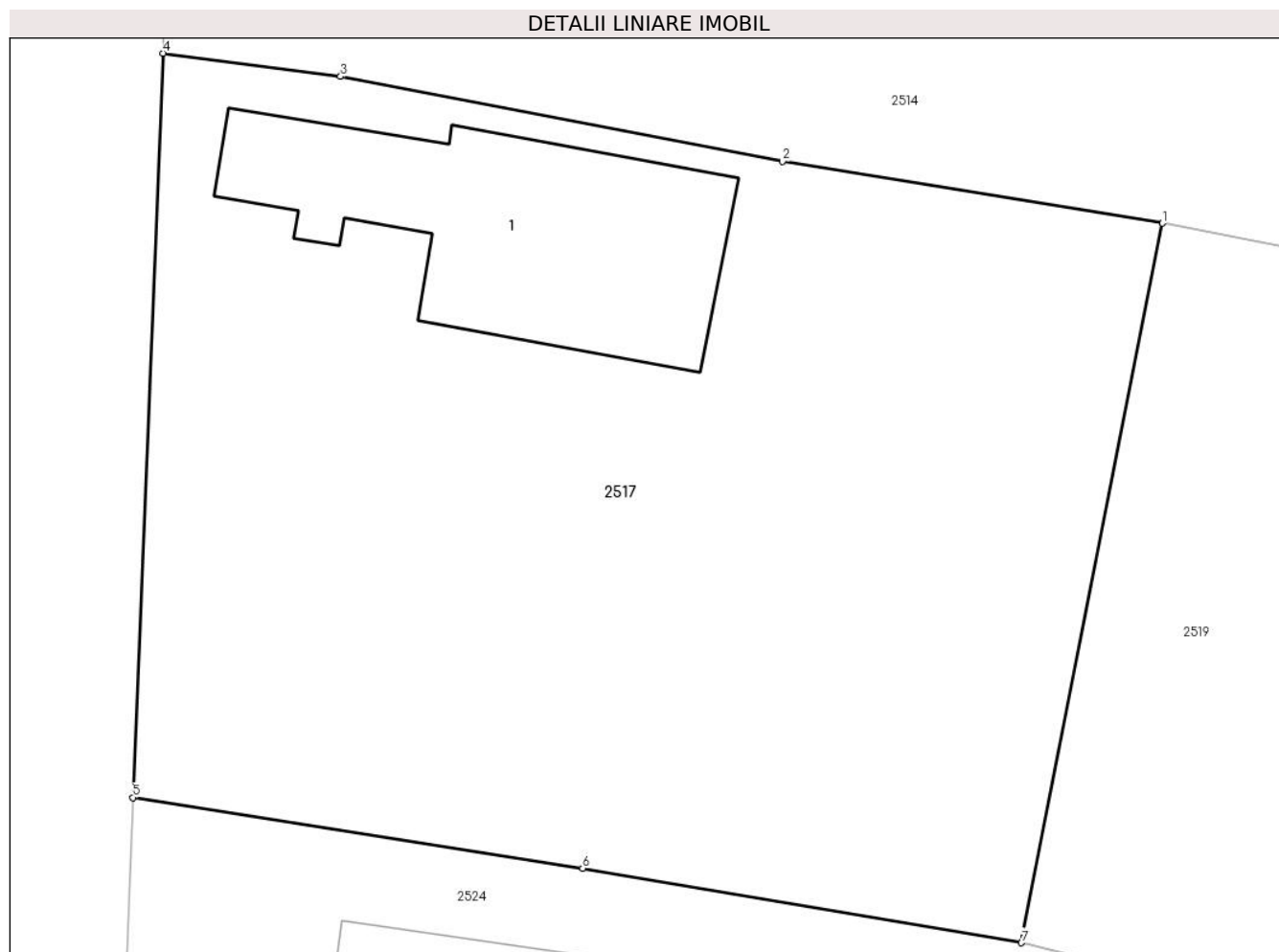
| Inscrieri privind dezmembramintele dreptului de proprietate, drepturi reale de garanție și sarcini | Referințe |
|--|-----------|
| NU SUNT | |

Anexa Nr. 1 La Partea I

Teren

| Nr cadastral | Suprafața (mp)* | Observații / Referințe |
|--------------|-----------------|------------------------|
| | 1.076 | |

* Suprafața este determinată în planul de proiecție Stereo 70.



Date referitoare la teren

| Crt | Categorie folosință | Intravilan | Suprafața (mp) | Tarla | Parcelă | Nr. topo | Observații / Referințe |
|-----|---------------------|------------|----------------|-------|---------|----------|------------------------|
| 1 | curți constructii | DA | 500 | 14 | 795 | - | |
| 2 | arabil | DA | 576 | 14 | 794 | - | |

Date referitoare la construcții

| Crt | Număr | Destinație construcție | Supraf. (mp) | Situație juridică | Observații / Referințe |
|------|-------|-------------------------|--------------|-------------------|---|
| A1.1 | | construcții de locuințe | 120 | Fara acte | Nr. niveluri:1; S. construita la sol:120 mp; LOCUINTA |

Lungime Segmente

1) Valorile lungimilor segmentelor sunt obținute din proiecție în plan.

| Punct început | X / Y | Punct sfârșit | X / Y | Lungime segment (** (m) |
|---------------|---------------------------|---------------|----------------------------|-------------------------|
| 1 | 597.754,6 395.246,2 | 2 | 597.739,75 395.248,61 | 15.045 |
| 2 | 597.739,75 395.248,61 | 3 | 597.722,466 395.251,93 | 17.6 |
| 3 | 597.722,466 395.251,93 | 4 | 597.715,525 395.252,837 | 7.0 |

| Punct început | X / Y | Punct sfârșit | X / Y | Lungime segment (** (m) |
|---------------|----------------------------|---------------|----------------------------|-------------------------|
| 4 | 597.715,525 395.252,837 | 5 | 597.714,346 395.223,761 | 29.1 |
| 5 | 597.714,346 395.223,761 | 6 | 597.731,93 395.220,999 | 17.8 |
| 6 | 597.731,93 395.220,999 | 7 | 597.749,084 395.218,086 | 17.4 |
| 7 | 597.749,084 395.218,086 | 1 | 597.754,6 395.246,2 | 28.65 |

** Lungimile segmentelor sunt determinate în planul de proiecție Stereo 70 și sunt rotunjite la 1 milimetru.

*** Distanța dintre puncte este formată din segmente cumulate ce sunt mai mici decât valoarea 1 milimetru.

**DATE DESPRE IMOBILUL NR. 2518**

Oficiul de Cadastru și Publicitate Imobiliară PRAHOVA
Biroul de Cadastru și Publicitate Imobiliară Ploiești

A. Partea I. Descrierea imobilului

TEREN Intravilan

Adresa: Loc. Mocesti, Jud. Prahova

| Nr. Crt | Nr cadastral Nr. topografic | Suprafața* (mp) | Observații / Referințe |
|---------|-----------------------------|-----------------|---------------------------------------|
| A1 | | 987 | Sector cadastral:31 Teren imprejmuit; |

B. Partea II. Proprietari și acte

| Inscrieri privitoare la dreptul de proprietate și alte drepturi reale | | Referințe |
|---|---|-----------|
| / | | |
| Act Normativ nr. 7, din 13/03/1996 emis de PARLAMENTUL ROMANIEI; | | |
| B1 | Inscrierea provizorie, drept de PROPRIETATE, dobandit prin Lege, cota actuala 1/1 | A1 |
| 1) COMUNA IORDACHEANU, CIF:2845800, DOMENIU PUBLIC | | |

C. Partea III. SARCINI .

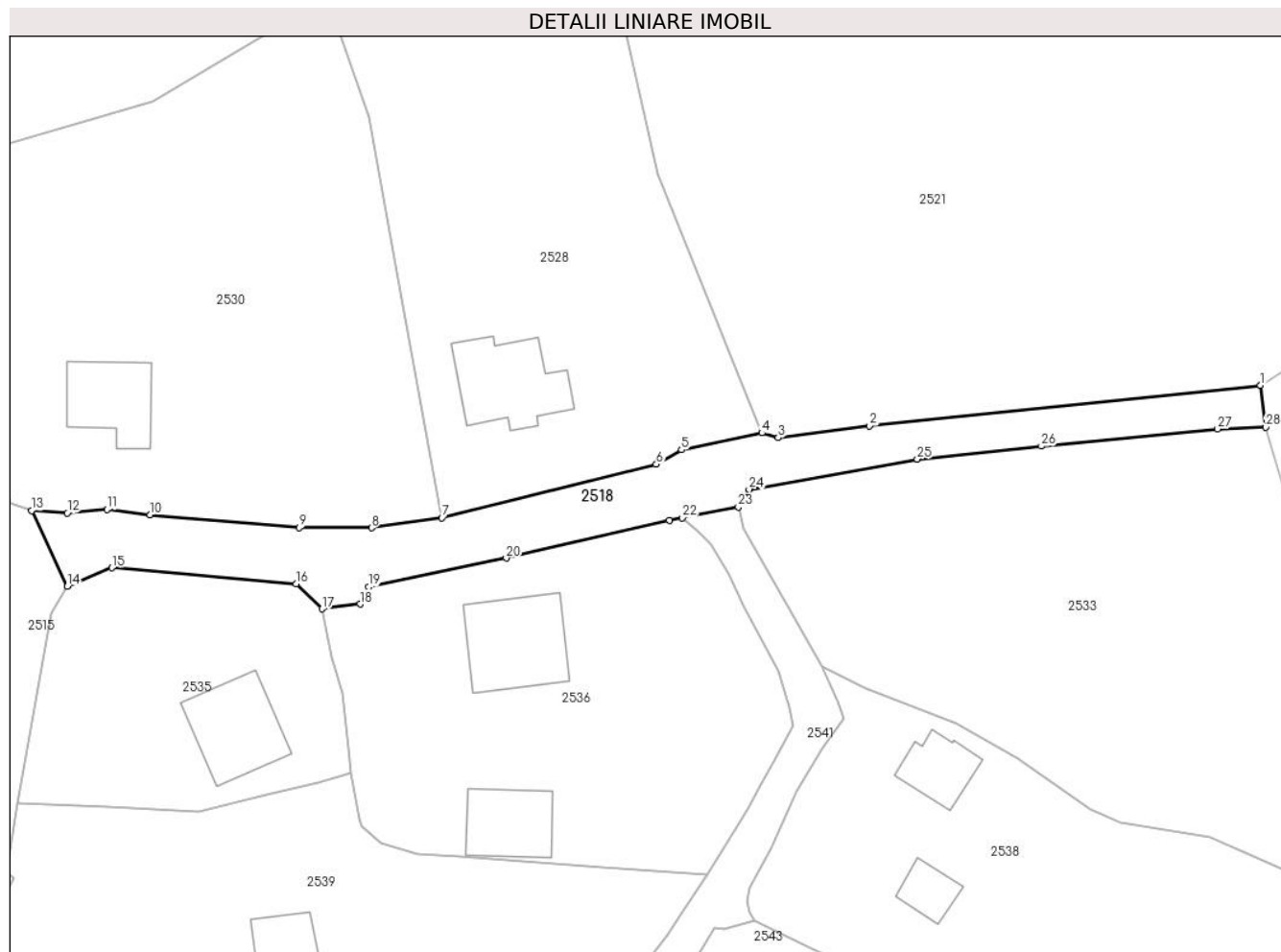
| Inscrieri privind dezmembramintele dreptului de proprietate, drepturi reale de garanție și sarcini | Referințe |
|--|-----------|
| NU SUNT | |

Anexa Nr. 1 La Partea I

Teren

| Nr cadastral | Suprafața (mp)* | Observații / Referințe |
|--------------|-----------------|------------------------|
| | 987 | |

* Suprafața este determinată în planul de proiecție Stereo 70.



Date referitoare la teren

| Crt | Categorie folosință | Intra vilan | Suprafața (mp) | Tarla | Parcelă | Nr. topo | Observații / Referințe |
|-----|---------------------|-------------|----------------|-------|---------|----------|------------------------|
| 1 | drum | DA | 987 | - | - | - | |

Lungime Segmente

1) Valorile lungimilor segmentelor sunt obținute din proiecție în plan.

| Punct început | X / Y | Punct sfârșit | X / Y | Lungime segment (** (m) |
|---------------|----------------------------|---------------|----------------------------|-------------------------|
| 1 | 598.469,148 395.145,957 | 2 | 598.420,343 395.140,881 | 49.068 |
| 3 | 598.408,936 395.139,423 | 4 | 598.406,918 395.140,006 | 2.1 |
| 5 | 598.396,867 395.137,911 | 6 | 598.393,72 395.136,107 | 3.627 |
| 7 | 598.366,96 395.129,44 | 8 | 598.358,2 395.128,17 | 8.852 |
| 9 | 598.349,15 395.128,2 | 10 | 598.330,57 395.129,82 | 18.65 |

| Punct început | X / Y | Punct sfârșit | X / Y | Lungime segment (** (m) |
|---------------|----------------------------|---------------|----------------------------|-------------------------|
| 2 | 598.420,343 395.140,881 | 3 | 598.408,936 395.139,423 | 11.5 |
| 4 | 598.406,918 395.140,006 | 5 | 598.396,867 395.137,911 | 10.267 |
| 6 | 598.393,72 395.136,107 | 7 | 598.366,96 395.129,44 | 27.578 |
| 8 | 598.358,2 395.128,17 | 9 | 598.349,15 395.128,2 | 9.05 |
| 10 | 598.330,57 395.129,82 | 11 | 598.325,16 395.130,49 | 5.451 |

| Punct început | X / Y | Punct sfârșit | X / Y | Lungime segment (** (m) |
|---------------|----------------------------|---------------|----------------------------|-------------------------|
| 11 | 598.325,16 395.130,49 | 12 | 598.320,2 395.130,03 | 4.981 |
| 13 | 598.315,77 395.130,32 | 14 | 598.320,234 395.120,872 | 10.449 |
| 15 | 598.325,764 395.123,199 | 16 | 598.348,776 395.121,177 | 23.1 |
| 17 | 598.352,022 395.118,061 | 18 | 598.356,782 395.118,68 | 4.8 |
| 19 | 598.357,859 395.120,825 | 20 | 598.374,991 395.124,397 | 17.5 |
| 21 | 598.395,357 395.129,09 | 22 | 598.397,002 395.129,41 | 1.675 |
| 23 | 598.403,971 395.130,763 | 24 | 598.405,318 395.132,987 | 2.6 |
| 25 | 598.426,282 395.136,756 | 26 | 598.441,799 395.138,364 | 15.6 |
| 27 | 598.463,796 395.140,497 | 28 | 598.469,792 395.140,708 | 6.0 |

| Punct început | X / Y | Punct sfârșit | X / Y | Lungime segment (** (m) |
|---------------|----------------------------|---------------|----------------------------|-------------------------|
| 12 | 598.320,2 395.130,03 | 13 | 598.315,77 395.130,32 | 4.439 |
| 14 | 598.320,234 395.120,872 | 15 | 598.325,764 395.123,199 | 6.0 |
| 16 | 598.348,776 395.121,177 | 17 | 598.352,022 395.118,061 | 4.5 |
| 18 | 598.356,782 395.118,68 | 19 | 598.357,859 395.120,825 | 2.4 |
| 20 | 598.374,991 395.124,397 | 21 | 598.395,357 395.129,09 | 20.9 |
| 22 | 598.397,002 395.129,41 | 23 | 598.403,971 395.130,763 | 7.1 |
| 24 | 598.405,318 395.132,987 | 25 | 598.426,282 395.136,756 | 21.3 |
| 26 | 598.441,799 395.138,364 | 27 | 598.463,796 395.140,497 | 22.1 |
| 28 | 598.469,792 395.140,708 | 1 | 598.469,148 395.145,957 | 5.288 |

** Lungimile segmentelor sunt determinate în planul de proiecție Stereo 70 și sunt rotunjite la 1 milimetru.

*** Distanța dintre puncte este formată din segmente cumulate ce sunt mai mici decât valoarea 1 milimetru.

**DATE DESPRE IMOBILUL NR. 2519**

Oficiul de Cadastru și Publicitate Imobiliară PRAHOVA
Biroul de Cadastru și Publicitate Imobiliară Ploiești

A. Partea I. Descrierea imobilului

TEREN Intravilan

Adresa: Loc. Mocesti, Nr. 52, Jud. Prahova

| Nr. Crt | Nr cadastral Nr. topografic | Suprafața* (mp) | Observații / Referințe |
|---------|--------------------------------|-----------------|---------------------------------------|
| A1 | | 1.933 | Sector cadastral:31 Teren imprejmuit; |

B. Partea II. Proprietari și acte

| Inscrieri privitoare la dreptul de proprietate și alte drepturi reale | | Referințe |
|---|---|-----------|
| / | | |
| Act Normativ nr. 7, din 13/03/1996 emis de PARLAMENTUL ROMANIEI (ART.13); | | |
| B1 | Inscrierea posesiei, drept de PROPRIETATE, dobandit prin Lege, cota actuala 1/1 1) NEIDENTIFICAT NEIDENTIFICAT | A1 |
| B2 | SE NOTEAZA MENTIUNEA DE PROPRIETAR NEIDENTIFICAT | A1 |

C. Partea III. SARCINI .

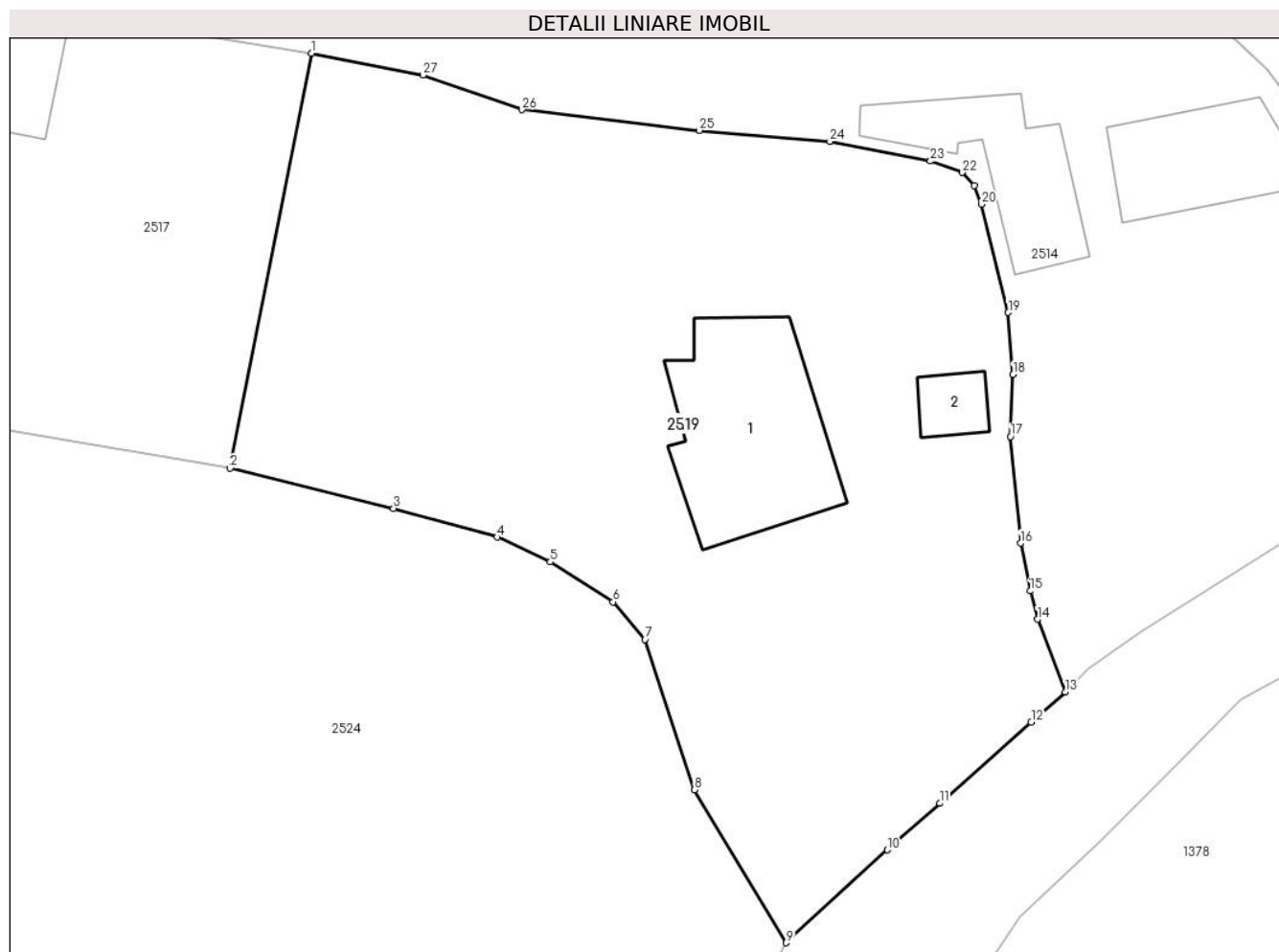
| Inscrieri privind dezmembramintele dreptului de proprietate, drepturi reale de garanție și sarcini | Referințe |
|--|-----------|
| NU SUNT | |

Anexa Nr. 1 La Partea I

Teren

| Nr cadastral | Suprafața (mp)* | Observații / Referințe |
|--------------|-----------------|------------------------|
| | 1.933 | |

* Suprafața este determinată în planul de proiecție Stereo 70.



Date referitoare la teren

| Crt | Categorie folosință | Intravilan | Suprafața (mp) | Tarla | Parcelă | Nr. topo | Observații / Referințe |
|-----|---------------------|------------|----------------|-------|---------|----------|------------------------|
| 1 | curți construcții | DA | 800 | 14 | 792 | - | |
| 2 | arabil | DA | 1.133 | 14 | 793 | - | |

Date referitoare la construcții

| Crt | Număr | Destinație construcție | Supraf. (mp) | Situație juridică | Observații / Referințe |
|------|-------|-------------------------|--------------|-------------------|---|
| A1.1 | | construcții de locuințe | 136 | Fara acte | Nr. niveluri:1; S. construita la sol:136 mp; LOCUINTA |
| A1.2 | | construcții de locuințe | 19 | Fara acte | Nr. niveluri:1; S. construita la sol:19 mp; LOCUINTA |

Lungime Segmente

1) Valorile lungimilor segmentelor sunt obținute din proiecție în plan.

| Punct început | X / Y | Punct sfârșit | X / Y | Lungime segment (** (m) |
|---------------|----------------------------|---------------|----------------------------|-------------------------|
| 1 | 597.754,6 395.246,2 | 2 | 597.749,084 395.218,086 | 28.65 |
| 3 | 597.760,153 395.215,358 | 4 | 597.767,173 395.213,423 | 7.282 |

| Punct început | X / Y | Punct sfârșit | X / Y | Lungime segment (** (m) |
|---------------|----------------------------|---------------|----------------------------|-------------------------|
| 2 | 597.749,084 395.218,086 | 3 | 597.760,153 395.215,358 | 11.4 |
| 4 | 597.767,173 395.213,423 | 5 | 597.770,787 395.211,735 | 3.989 |

| Punct început | X / Y | Punct sfârșit | X / Y | Lungime segment (** (m)) |
|---------------|----------------------------|---------------|----------------------------|--------------------------|
| 5 | 597.770,787 395.211,735 | 6 | 597.775,041 395.209,026 | 5.043 |
| 7 | 597.777,198 395.206,488 | 8 | 597.780,547 395.196,296 | 10.728 |
| 9 | 597.786,779 395.185,937 | 10 | 597.793,63 395.192,225 | 9.299 |
| 11 | 597.797,181 395.195,38 | 12 | 597.803,386 395.200,893 | 8.3 |
| 13 | 597.805,688 395.202,938 | 14 | 597.803,818 395.207,854 | 5.26 |
| 15 | 597.803,321 395.209,771 | 16 | 597.802,655 395.213,003 | 3.3 |
| 17 | 597.801,972 395.220,228 | 18 | 597.802,163 395.224,432 | 4.208 |
| 19 | 597.801,834 395.228,636 | 20 | 597.800,014 395.235,964 | 7.55 |
| 21 | 597.799,512 395.237,217 | 22 | 597.798,725 395.238,123 | 1.2 |
| 23 | 597.796,558 395.238,892 | 24 | 597.789,745 395.240,216 | 6.94 |
| 25 | 597.780,877 395.240,972 | 26 | 597.768,859 395.242,378 | 12.1 |
| 27 | 597.762,156 395.244,718 | 1 | 597.754,6 395.246,2 | 7.7 |

| Punct început | X / Y | Punct sfârșit | X / Y | Lungime segment (** (m)) |
|---------------|----------------------------|---------------|----------------------------|--------------------------|
| 6 | 597.775,041 395.209,026 | 7 | 597.777,198 395.206,488 | 3.331 |
| 8 | 597.780,547 395.196,296 | 9 | 597.786,779 395.185,937 | 12.089 |
| 10 | 597.793,63 395.192,225 | 11 | 597.797,181 395.195,38 | 4.75 |
| 12 | 597.803,386 395.200,893 | 13 | 597.805,688 395.202,938 | 3.08 |
| 14 | 597.803,818 395.207,854 | 15 | 597.803,321 395.209,771 | 1.98 |
| 16 | 597.802,655 395.213,003 | 17 | 597.801,972 395.220,228 | 7.257 |
| 18 | 597.802,163 395.224,432 | 19 | 597.801,834 395.228,636 | 4.217 |
| 20 | 597.800,014 395.235,964 | 21 | 597.799,512 395.237,217 | 1.35 |
| 22 | 597.798,725 395.238,123 | 23 | 597.796,558 395.238,892 | 2.3 |
| 24 | 597.789,745 395.240,216 | 25 | 597.780,877 395.240,972 | 8.9 |
| 26 | 597.768,859 395.242,378 | 27 | 597.762,156 395.244,718 | 7.1 |

** Lungimile segmentelor sunt determinate în planul de proiecție Stereo 70 și sunt rotunjite la 1 milimetru.

*** Distanța dintre puncte este formată din segmente cumulate ce sunt mai mici decât valoarea 1 milimetru.

**DATE DESPRE IMOBILUL NR. 2520**

Oficiul de Cadastru și Publicitate Imobiliară PRAHOVA
Biroul de Cadastru și Publicitate Imobiliară Ploiești

A. Partea I. Descrierea imobilului

TEREN Intravilan

Nr. CF vechi:885

Nr. cadastral vechi:10114

Adresa: Loc. Mocesti, Jud. Prahova

| Nr. Crt | Nr cadastral Nr. topografic | Suprafața* (mp) | Observații / Referințe |
|---------|-----------------------------|-----------------|---|
| A1 | 20151 | 3.213 | Sector cadastral:31 Teren neimprejmuit; |

B. Partea II. Proprietari și acte

| Inscrieri privitoare la dreptul de proprietate și alte drepturi reale | | Referințe |
|---|---|-----------|
| 58804 / 29/08/2008 | | |
| Act Notarial nr. 2740, din 03/11/2005 emis de Np Botezatu Ion; | | |
| B1 | Intabulare, drept de PROPRIETATE, dobandit prin Conventie, cota actuala 1/1 1) POIANA VICTOR ALEXANDRU | A1 |
| Act Administrativ nr. 31157, din 02/12/2005 emis de OCPI Prahova; | | |
| B2 | se indreapta eroarea materiala strecurata in cuprinsul cartii funciare in sensul ca suprafata imobilului este de 973 mp(din masuratori) si 967,5 mp (din acte) | A1 |
| Act Notarial nr. 2267, din 28/08/2008 emis de NP BOTEZATU I; | | |
| B3 | Se infiinteaza cartea funciara nr. 885 a unitatii administrativ teritoriale Iordacheanu , care cuprinde imobilul cu numarul cadastral 10114 descris la PI/A+1, rezultat din dezmembrarea imobilului cu numarul cadastral 10073 din cartea funciara nr. 819 a aceleiasi unitati administrativ teritoriale. | A1 |
| Act Administrativ nr. 65147, din 14/11/2007 emis de OCPI PL.; | | |
| B5 | se noteaza schimbarea nr. cadastral vechi din 274 in nr. cadastral nou electronic 10067 | A1 |

C. Partea III. SARCINI .

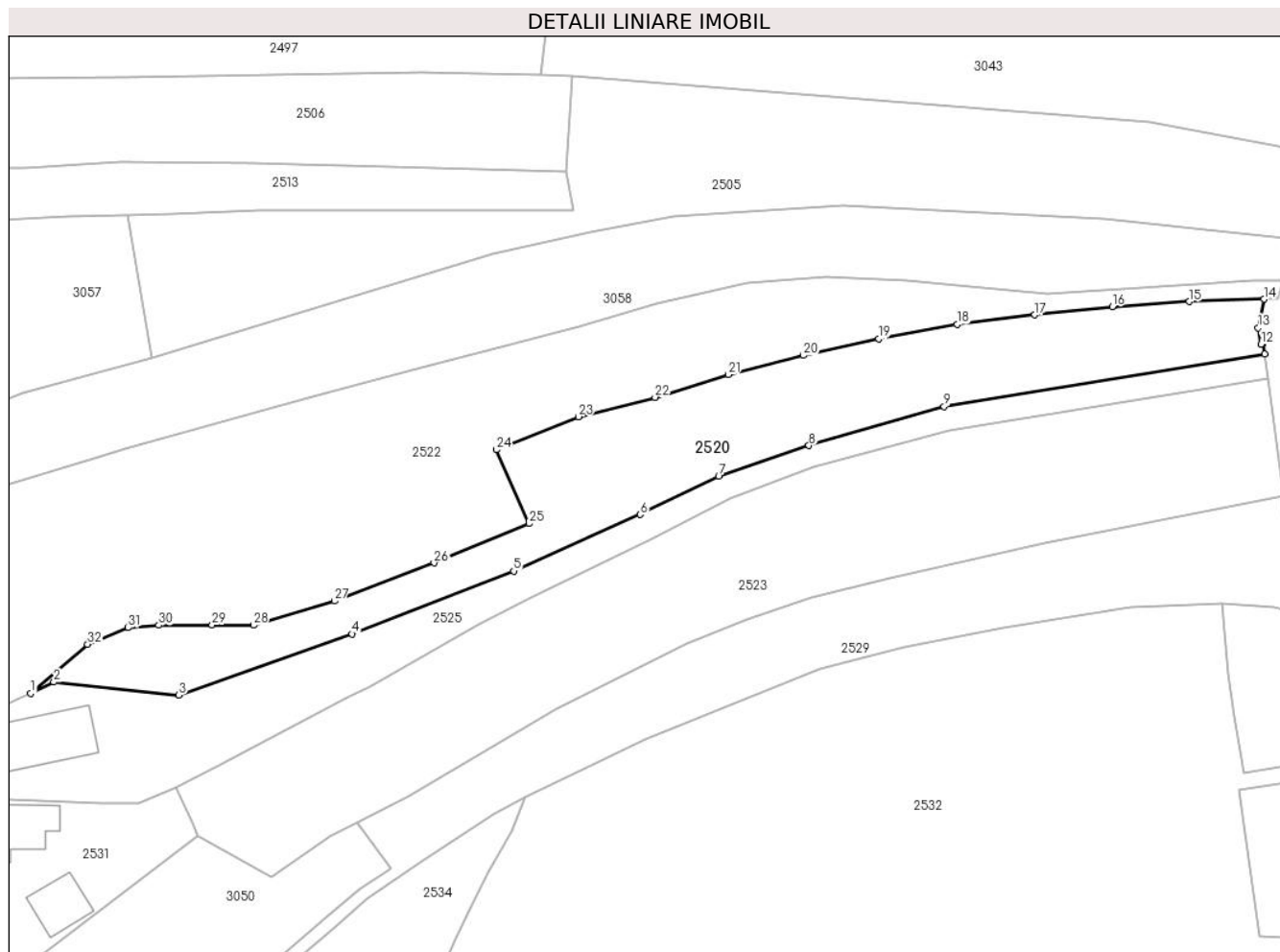
| Inscrieri privind dezmembramintele dreptului de proprietate, drepturi reale de garanție și sarcini | Referințe |
|--|-----------|
| NU SUNT | |

Anexa Nr. 1 La Partea I

Teren

| Nr cadastral | Suprafața (mp)* | Observații / Referințe |
|--------------|-----------------|------------------------|
| 20151 | 3.213 | |

* Suprafața este determinată în planul de proiecție Stereo 70.



Date referitoare la teren

| Crt | Categorie folosință | Intravilan | Suprafața (mp) | Tarla | Parcelă | Nr. topo | Observații / Referințe |
|-----|---------------------|------------|----------------|-------|-------------|----------|------------------------|
| 1 | curți constructii | DA | 458 | 13 | 680,678,679 | - | |
| 2 | vie | DA | 725 | 13 | 680,678,679 | - | |
| 3 | arabil | DA | 2.030 | 13 | 680,678,679 | - | |

Lungime Segmente

1) Valorile lungimilor segmentelor sunt obținute din proiecție în plan.

| Punct început | X / Y | Punct sfârșit | X / Y | Lungime segment (** (m) |
|---------------|--------------------------|---------------|--------------------------|-------------------------|
| 1 | 598.016,13 395.173,81 | 2 | 598.020,56 395.175,97 | 4.929 |
| 3 | 598.044,48 395.173,51 | 4 | 598.077,64 395.185,16 | 35.147 |
| 5 | 598.108,58 395.197,21 | 6 | 598.132,78 395.208,01 | 26.501 |

| Punct început | X / Y | Punct sfârșit | X / Y | Lungime segment (** (m) |
|---------------|--------------------------|---------------|--------------------------|-------------------------|
| 2 | 598.020,56 395.175,97 | 3 | 598.044,48 395.173,51 | 24.046 |
| 4 | 598.077,64 395.185,16 | 5 | 598.108,58 395.197,21 | 33.204 |
| 6 | 598.132,78 395.208,01 | 7 | 598.147,81 395.215,3 | 16.705 |

| Punct început | X / Y | Punct sfârșit | X / Y | Lungime segment (** (m) |
|---------------|--------------------------|---------------|--------------------------|-------------------------|
| 7 | 598.147,81 395.215,3 | 8 | 598.165,09 395.221,2 | 18.259 |
| 9 | 598.190,96 395.228,69 | 10 | 598.252,34 395.238,71 | 62.192 |
| 11 | 598.252,01 395.240,64 | 12 | 598.251,61 395.240,59 | 0.403 |
| 13 | 598.251,1 395.243,72 | 14 | 598.252,18 395.249,18 | 5.566 |
| 15 | 598.237,92 395.248,73 | 16 | 598.223,15 395.247,75 | 14.802 |
| 17 | 598.208,33 395.246,18 | 18 | 598.193,47 395.244,36 | 14.971 |
| 19 | 598.178,46 395.241,59 | 20 | 598.164,03 395.238,42 | 14.774 |
| 21 | 598.149,66 395.234,76 | 22 | 598.135,63 395.230,42 | 14.686 |
| 23 | 598.120,95 395.226,72 | 24 | 598.105,23 395.220,39 | 16.947 |
| 25 | 598.111,53 395.206,26 | 26 | 598.093,34 395.198,76 | 19.676 |
| 27 | 598.074,24 395.191,46 | 28 | 598.058,74 395.186,86 | 16.168 |
| 29 | 598.050,87 395.186,9 | 30 | 598.040,65 395.186,85 | 10.22 |
| 31 | 598.034,74 395.186,37 | 32 | 598.027,03 395.183,19 | 8.34 |

| Punct început | X / Y | Punct sfârșit | X / Y | Lungime segment (** (m) |
|---------------|--------------------------|---------------|--------------------------|-------------------------|
| 8 | 598.165,09 395.221,2 | 9 | 598.190,96 395.228,69 | 26.932 |
| 10 | 598.252,34 395.238,71 | 11 | 598.252,01 395.240,64 | 1.958 |
| 12 | 598.251,61 395.240,59 | 13 | 598.251,1 395.243,72 | 3.171 |
| 14 | 598.252,18 395.249,18 | 15 | 598.237,92 395.248,73 | 14.267 |
| 16 | 598.223,15 395.247,75 | 17 | 598.208,33 395.246,18 | 14.903 |
| 18 | 598.193,47 395.244,36 | 19 | 598.178,46 395.241,59 | 15.263 |
| 20 | 598.164,03 395.238,42 | 21 | 598.149,66 395.234,76 | 14.829 |
| 22 | 598.135,63 395.230,42 | 23 | 598.120,95 395.226,72 | 15.139 |
| 24 | 598.105,23 395.220,39 | 25 | 598.111,53 395.206,26 | 15.471 |
| 26 | 598.093,34 395.198,76 | 27 | 598.074,24 395.191,46 | 20.447 |
| 28 | 598.058,74 395.186,86 | 29 | 598.050,87 395.186,9 | 7.87 |
| 30 | 598.040,65 395.186,85 | 31 | 598.034,74 395.186,37 | 5.929 |
| 32 | 598.027,03 395.183,19 | 1 | 598.016,13 395.173,81 | 14.38 |

** Lungimile segmentelor sunt determinate în planul de proiecție Stereo 70 și sunt rotunjite la 1 milimetru.

*** Distanța dintre puncte este formată din segmente cumulate ce sunt mai mici decât valoarea 1 milimetru.

**DATE DESPRE IMOBILUL NR. 2521**

Oficiul de Cadastru și Publicitate Imobiliară PRAHOVA
Biroul de Cadastru și Publicitate Imobiliară Ploiești

A. Partea I. Descrierea imobilului

TEREN Intravilan

Adresa: Loc. Mocesti, Jud. Prahova

| Nr. Crt | Nr cadastral Nr. topografic | Suprafața* (mp) | Observații / Referințe |
|---------|-----------------------------|-----------------|---------------------------------------|
| A1 | | 17.662 | Sector cadastral:31 Teren imprejmuit; |

B. Partea II. Proprietari și acte

| Inscrieri privitoare la dreptul de proprietate și alte drepturi reale | | Referințe |
|---|---|-----------|
| / | | |
| Act Normativ nr. 7, din 13/03/1996 emis de PARLAMENTUL ROMANIEI (ART.13); | | |
| B1 | Inscrierea posesiei, drept de PROPRIETATE, dobandit prin Lege, cota actuala 1/1 1) NEIDENTIFICAT NEIDENTIFICAT | A1 |
| B2 | SE NOTEAZA MENTIUNEA DE PROPRIETAR NEIDENTIFICAT | A1 |

C. Partea III. SARCINI .

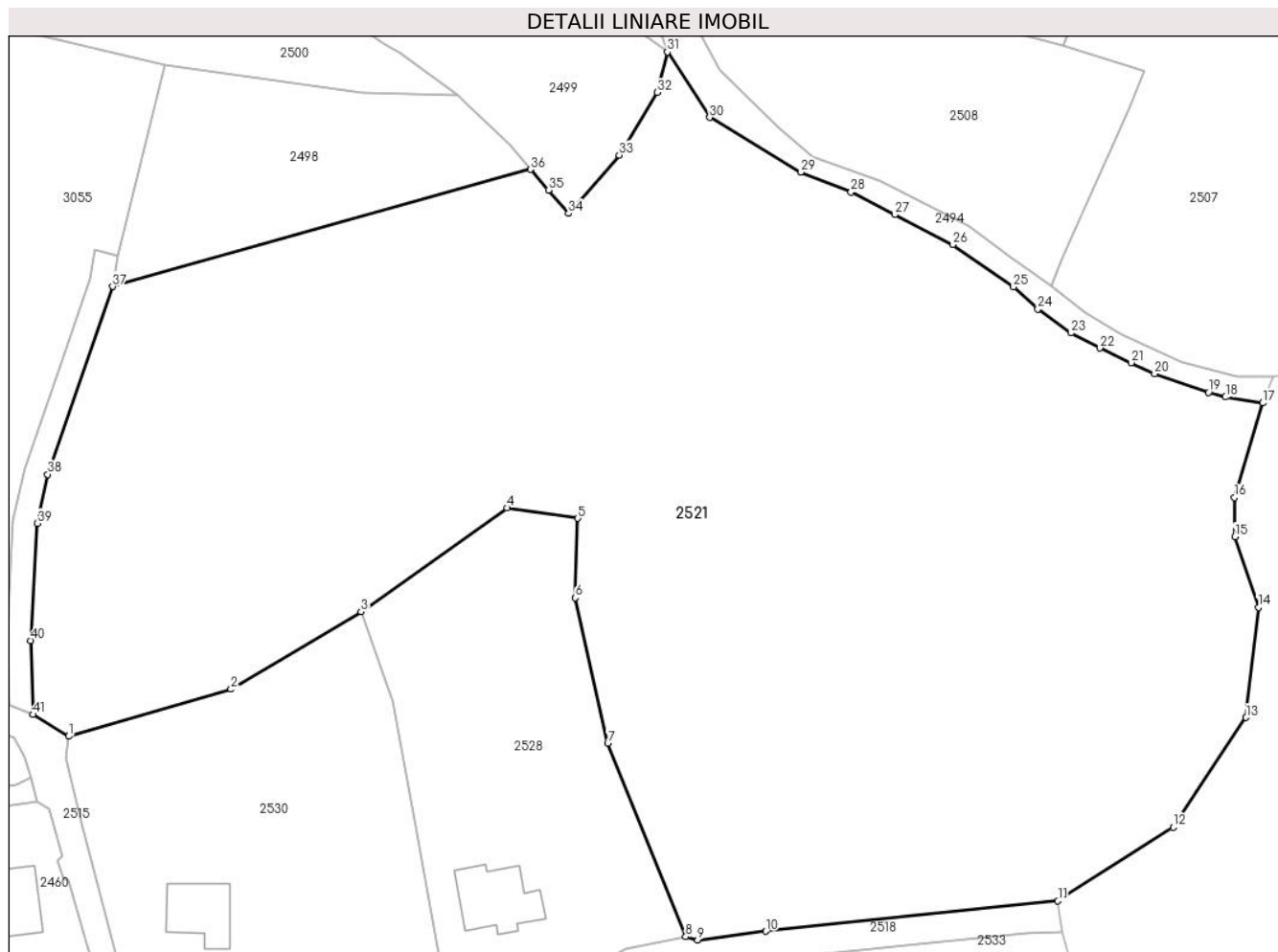
| Inscrieri privind dezmembramintele dreptului de proprietate, drepturi reale de garanție și sarcini | Referințe |
|--|-----------|
| NU SUNT | |

Anexa Nr. 1 La Partea I

Teren

| | | |
|--------------|-----------------|------------------------|
| Nr cadastral | Suprafața (mp)* | Observații / Referințe |
| | 17.662 | |

* Suprafața este determinată în planul de proiecție Stereo 70.



Date referitoare la teren

| Crt | Categorie folosință | Intravilan | Suprafața (mp) | Tarla | Parcelă | Nr. topo | Observații / Referințe |
|-----|---------------------|------------|----------------|-------|------------------------------|----------|------------------------|
| 1 | arabil | DA | 16.576 | 12 | 577,578,590, 593,580..583 | - | |
| 2 | faneata | DA | 1.086 | 12 | 591 | - | |

Lungime Segmente

1) Valorile lungimilor segmentelor sunt obținute din proiecție în plan.

| Punct început | X / Y | Punct sfârșit | X / Y | Lungime segment | Punct început | X / Y | Punct sfârșit | X / Y | Lungime segment | Punct început | X / Y | Punct sfârșit | X / Y | Lungime segment |
|---------------|----------------------------|---------------|----------------------------|-----------------|---------------|----------------------------|---------------|----------------------------|-----------------|---------------|----------------------------|---------------|----------------------------|-----------------|
| 1 | 598.303,75 395.173,48 | 2 | 598.330,91 395.181,33 | 28.27 2 | 2 | 598.330,91 395.181,33 | 3 | 598.352,62 395.194,31 | 25.29 4 | 3 | 598.352,62 395.194,31 | 4 | 598.377,037 395.211,627 | 29.93 4 |
| 4 | 598.377,037 395.211,627 | 5 | 598.388,891 395.209,901 | 11.97 9 | 5 | 598.388,891 395.209,901 | 6 | 598.388,462 395.196,617 | 13.29 1 | 6 | 598.388,462 395.196,617 | 7 | 598.393,892 395.172,331 | 24.88 6 |
| 7 | 598.393,892 395.172,331 | 8 | 598.406,918 395.140,006 | 34.85 1 | 7 | 598.406,918 395.140,006 | 9 | 598.408,936 395.139,423 | 2.1 | 9 | 598.408,936 395.139,423 | 10 | 598.420,343 395.140,881 | 11.5 |
| 10 | 598.420,343 395.140,881 | 11 | 598.469,148 395.145,957 | 49.06 8 | 10 | 598.469,148 395.145,957 | 12 | 598.488,432 395.158,287 | 22.88 9 | 12 | 598.488,432 395.158,287 | 13 | 598.500,622 395.176,601 | 22.0 |
| 13 | 598.500,622 395.176,601 | 14 | 598.502,69 395.194,985 | 18.5 | 13 | 598.502,69 395.194,985 | 15 | 598.498,73 395.206,841 | 12.5 | 15 | 598.498,73 395.206,841 | 16 | 598.498,663 395.213,341 | 6.5 |

| Punct început | X / Y | Punct sfârșit | X / Y | Lungime segment | Punct început | X / Y | Punct sfârșit | X / Y | Lungime segment | Punct început | X / Y | Punct sfârșit | X / Y | Lungime segment |
|---------------|----------------------------|---------------|----------------------------|-----------------|---------------|----------------------------|---------------|----------------------------|-----------------|---------------|----------------------------|---------------|----------------------------|-----------------|
| 16 | 598.498,663 395.213,341 | 17 | 598.503,404 395.229,145 | 16.5 | 17 | 598.503,404 395.229,145 | 18 | 598.497,199 395.230,144 | 6.285 | 18 | 598.497,199 395.230,144 | 19 | 598.494,302 395.230,927 | 3.0 |
| 19 | 598.494,302 395.230,927 | 20 | 598.485,325 395.234,035 | 9.5 | 20 | 598.485,325 395.234,035 | 21 | 598.481,387 395.235,883 | 4.35 | 21 | 598.481,387 395.235,883 | 22 | 598.476,182 395.238,326 | 5.75 |
| 22 | 598.476,182 395.238,326 | 23 | 598.471,356 395.240,858 | 5.45 | 23 | 598.471,356 395.240,858 | 24 | 598.465,782 395.244,839 | 6.85 | 24 | 598.465,782 395.244,839 | 25 | 598.461,735 395.248,564 | 5.5 |
| 25 | 598.461,735 395.248,564 | 26 | 598.451,541 395.255,624 | 12.4 | 26 | 598.451,541 395.255,624 | 27 | 598.441,852 395.260,617 | 10.9 | 27 | 598.441,852 395.260,617 | 28 | 598.434,562 395.264,373 | 8.2 |
| 28 | 598.434,562 395.264,373 | 29 | 598.426,215 395.267,737 | 9.0 | 29 | 598.426,215 395.267,737 | 30 | 598.410,938 395.276,872 | 17.8 | 30 | 598.410,938 395.276,872 | 31 | 598.403,862 395.287,781 | 13.00 3 |
| 31 | 598.403,862 395.287,781 | 32 | 598.402,152 395.281,027 | 6.967 | 32 | 598.402,152 395.281,027 | 33 | 598.395,812 395.270,555 | 12.24 2 | 33 | 598.395,812 395.270,555 | 34 | 598.387,352 395.260,824 | 12.89 4 |
| 34 | 598.387,352 395.260,824 | 35 | 598.383,98 395.264,727 | 5.158 | 35 | 598.383,98 395.264,727 | 36 | 598.380,981 395.268,198 | 4.587 | 36 | 598.380,981 395.268,198 | 37 | 598.311,075 395.248,62 | 72.59 6 |
| 37 | 598.311,075 395.248,62 | 38 | 598.300,263 395.217,23 | 33.2 | 38 | 598.300,263 395.217,23 | 39 | 598.298,486 395.209,053 | 8.368 | 39 | 598.298,486 395.209,053 | 40 | 598.297,409 395.189,476 | 19.60 6 |
| 40 | 598.297,409 395.189,476 | 41 | 598.297,809 395.177,107 | 12.37 5 | 41 | 598.297,809 395.177,107 | 1 | 598.303,75 395.173,48 | 6.96 | | | | | |

** Lungimile segmentelor sunt determinate în planul de proiecție Stereo 70 și sunt rotunjite la 1 milimetru.

*** Distanța dintre puncte este formată din segmente cumulate ce sunt mai mici decât valoarea 1 milimetru.

**DATE DESPRE IMOBILUL NR. 2522**

Oficiul de Cadastru și Publicitate Imobiliară PRAHOVA
Biroul de Cadastru și Publicitate Imobiliară Ploiești

A. Partea I. Descrierea imobilului

TEREN Intravilan

Nr. CF vechi:35(e:35)

Nr. cadastral vechi:53

Adresa: Loc. Mocesti, Jud. Prahova

| Nr. Crt | Nr cadastral Nr. topografic | Suprafața* (mp) | Observații / Referințe |
|---------|-----------------------------|-----------------|---------------------------------------|
| A1 | 20062 | 7.445 | Sector cadastral:31 Teren imprejmuit; |

Construcții

| Crt | Nr cadastral Nr. topografic | Adresa | Observații / Referințe |
|------|-----------------------------|----------------------------|---|
| A1.1 | 20062-C1 | Loc. Mocesti, Jud. Prahova | Nr. niveluri:1; S. construita la sol:135 mp; LOCUINTA |

B. Partea II. Proprietari și acte

| Inscrieri privitoare la dreptul de proprietate și alte drepturi reale | | Referințe |
|--|---|-----------|
| 3879 / 01/06/2001 | | |
| Act Notarial nr. 699, din 31/05/2001 emis de Np Botezatu Ion; | | |
| B1 | Intabulare, drept de PROPRIETATEcumparare ca bun propriu, dobandit prin Conventie, cota actuala 1/1 1) POIANA VICTOR ALEXANDRU | A1 |
| / | | |
| Act Administrativ nr. 3477, din 14/05/2024 emis de PRIMARIA COMUNEI IORDACHEANU; | | |
| B2 | Intabulare, drept de PROPRIETATE, dobandit prin Construire, cota actuala 1/1 1) POIANA VICTOR ALEXANDRU | A1.1 |

C. Partea III. SARCINI .

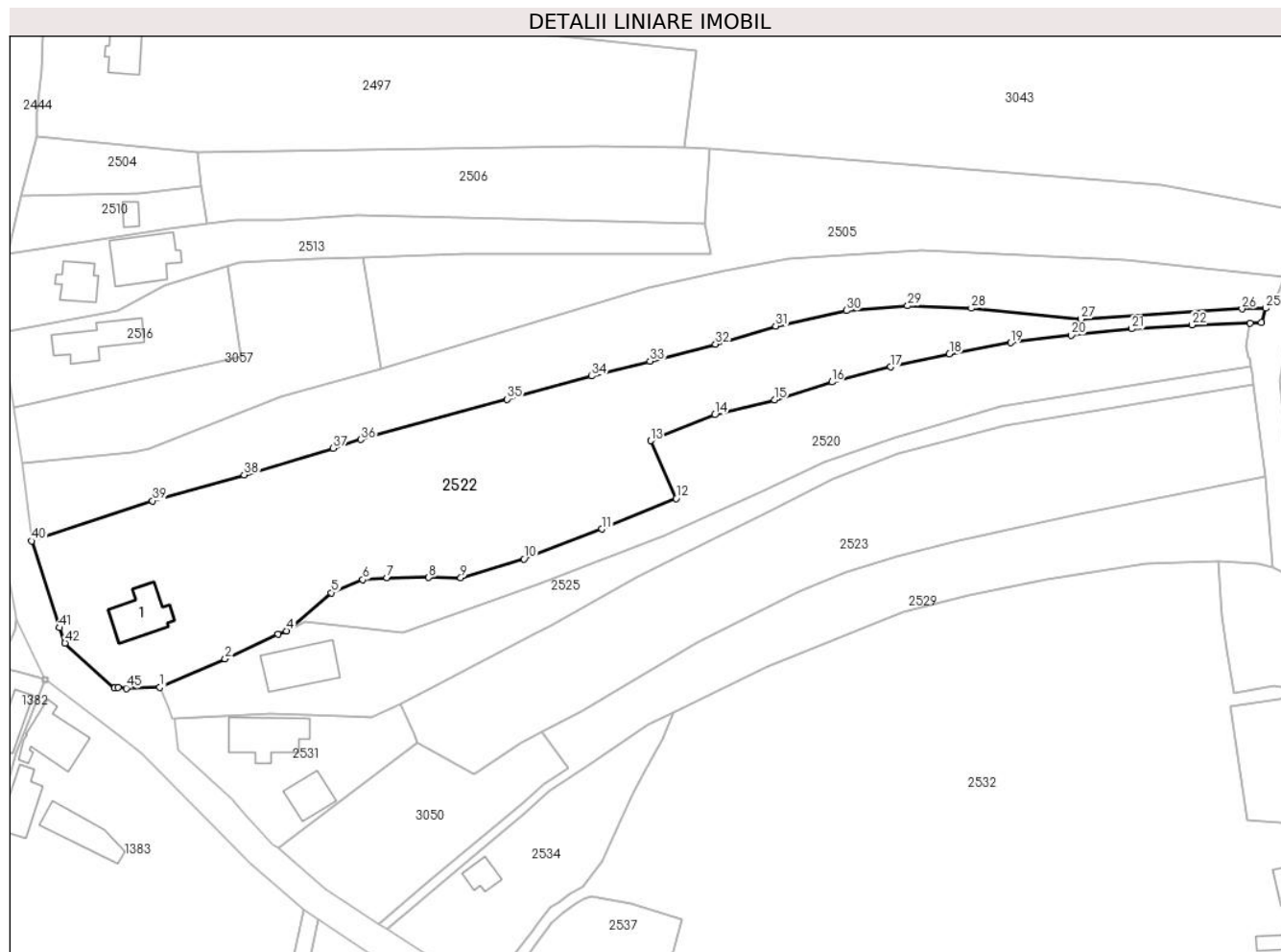
| Inscrieri privind dezmembramintele dreptului de proprietate, drepturi reale de garanție și sarcini | Referințe |
|--|-----------|
| NU SUNT | |

Anexa Nr. 1 La Partea I

Teren

| Nr cadastral | Suprafața (mp)* | Observații / Referințe |
|--------------|-----------------|------------------------|
| 20062 | 7.445 | |

* Suprafața este determinată în planul de proiecție Stereo 70.



Date referitoare la teren

| Crt | Categorie folosință | Intravilan | Suprafața (mp) | Tarla | Parcelă | Nr. topo | Observații / Referințe |
|-----|---------------------|------------|----------------|-------|---------|----------|------------------------|
| 1 | curți constructii | DA | 1.000 | 13 | 673,674 | - | |
| 2 | arabil | DA | 6.445 | 13 | 673,674 | - | |

Date referitoare la construcții

| Crt | Număr | Destinație construcție | Supraf. (mp) | Situație juridică | Observații / Referințe |
|------|----------|-------------------------|--------------|-------------------|---|
| A1.1 | 20062-C1 | construcții de locuințe | 135 | Cu acte | Nr. niveluri:1; S. construita la sol:135 mp; LOCUINTA |

Lungime Segmente

1) Valorile lungimilor segmentelor sunt obținute din proiecție în plan.

| Punct început | X / Y | Punct sfârșit | X / Y | Lungime segment | Punct început | X / Y | Punct sfârșit | X / Y | Lungime segment | Punct început | X / Y | Punct sfârșit | X / Y | Lungime segment |
|---------------|--------------------------|---------------|--------------------------|-----------------|---------------|--------------------------|---------------|--------------------------|-----------------|---------------|--------------------------|---------------|--------------------------|-----------------|
| 1 | 597.985,0 395.160,0 | 2 | 598.001,0 395.167,0 | 17.46 4 | 2 | 598.001,0 395.167,0 | 3 | 598.014,0 395.173,0 | 14.31 8 | 3 | 598.014,0 395.173,0 | 4 | 598.016,13 395.173,81 | 2.279 |
| 4 | 598.016,13 395.173,81 | 5 | 598.027,03 395.183,19 | 14.38 | 5 | 598.027,03 395.183,19 | 6 | 598.034,74 395.186,37 | 8.34 | 6 | 598.034,74 395.186,37 | 7 | 598.040,65 395.186,85 | 5.929 |
| 7 | 598.040,65 395.186,85 | 8 | 598.050,87 395.186,9 | 10.22 | 8 | 598.050,87 395.186,9 | 9 | 598.058,74 395.186,86 | 7.87 | 9 | 598.058,74 395.186,86 | 10 | 598.074,24 395.191,46 | 16.16 8 |

| Punct început | X / Y | Punct sfârșit | X / Y | Lungime segment | Punct început | X / Y | Punct sfârșit | X / Y | Lungime segment | Punct început | X / Y | Punct sfârșit | X / Y | Lungime segment |
|---------------|----------------------------|---------------|----------------------------|-----------------|---------------|----------------------------|---------------|----------------------------|-----------------|---------------|----------------------------|---------------|----------------------------|-----------------|
| 10 | 598.074,24 395.191,46 | 11 | 598.093,34 395.198,76 | 20.447 | 11 | 598.093,34 395.198,76 | 12 | 598.111,53 395.206,26 | 19.676 | 12 | 598.111,53 395.206,26 | 13 | 598.105,23 395.220,39 | 15.471 |
| 13 | 598.105,23 395.220,39 | 14 | 598.120,95 395.226,72 | 16.947 | 14 | 598.120,95 395.226,72 | 15 | 598.135,63 395.230,42 | 15.139 | 15 | 598.135,63 395.230,42 | 16 | 598.149,66 395.234,76 | 14.686 |
| 16 | 598.149,66 395.234,76 | 17 | 598.164,03 395.238,42 | 14.829 | 17 | 598.164,03 395.238,42 | 18 | 598.178,46 395.241,59 | 14.774 | 18 | 598.178,46 395.241,59 | 19 | 598.193,47 395.244,36 | 15.263 |
| 19 | 598.193,47 395.244,36 | 20 | 598.208,33 395.246,18 | 14.971 | 20 | 598.208,33 395.246,18 | 21 | 598.223,15 395.247,75 | 14.903 | 21 | 598.223,15 395.247,75 | 22 | 598.237,92 395.248,73 | 14.802 |
| 22 | 598.237,92 395.248,73 | 23 | 598.252,18 395.249,18 | 14.267 | 23 | 598.252,18 395.249,18 | 24 | 598.254,929 395.249,32 | 2.752 | 24 | 598.254,929 395.249,32 | 25 | 598.255,966 395.252,792 | 3.623 |
| 25 | 598.255,966 395.252,792 | 26 | 598.250,168 395.252,636 | 5.8 | 26 | 598.250,168 395.252,636 | 27 | 598.210,697 395.250,186 | 39.548 | 27 | 598.210,697 395.250,186 | 28 | 598.183,824 395.252,808 | 27.0 |
| 28 | 598.183,824 395.252,808 | 29 | 598.168,235 395.253,382 | 15.6 | 29 | 598.168,235 395.253,382 | 30 | 598.153,271 395.252,232 | 15.008 | 30 | 598.153,271 395.252,232 | 31 | 598.135,879 395.248,443 | 17.8 |
| 31 | 598.135,879 395.248,443 | 32 | 598.121,193 395.244,002 | 15.342 | 32 | 598.121,193 395.244,002 | 33 | 598.105,102 395.239,878 | 16.612 | 33 | 598.105,102 395.239,878 | 34 | 598.090,776 395.236,206 | 14.788 |
| 34 | 598.090,776 395.236,206 | 35 | 598.070,136 395.230,554 | 21.4 | 35 | 598.070,136 395.230,554 | 36 | 598.034,268 395.220,683 | 37.202 | 36 | 598.034,268 395.220,683 | 37 | 598.027,5 395.218,537 | 7.1 |
| 37 | 598.027,5 395.218,537 | 38 | 598.005,65 395.212,026 | 22.8 | 38 | 598.005,65 395.212,026 | 39 | 597.983,228 395.205,688 | 23.3 | 39 | 597.983,228 395.205,688 | 40 | 597.953,6 395.195,84 | 31.222 |
| 40 | 597.953,6 395.195,84 | 41 | 597.960,46 395.174,621 | 22.3 | 41 | 597.960,46 395.174,621 | 42 | 597.961,774 395.170,843 | 4.0 | 42 | 597.961,774 395.170,843 | 43 | 597.973,855 395.159,817 | 16.356 |
| 43 | 597.973,855 395.159,817 | 44 | 597.974,798 395.159,967 | 0.955 | 44 | 597.974,798 395.159,967 | 45 | 597.976,776 395.159,788 | 1.986 | 45 | 597.976,776 395.159,788 | 1 | 597.985,0 395.160,0 | 8.227 |

** Lungimile segmentelor sunt determinate în planul de proiecție Stereo 70 și sunt rotunjite la 1 milimetru.

*** Distanța dintre puncte este formată din segmente cumulate ce sunt mai mici decât valoarea 1 milimetru.

**DATE DESPRE IMOBILUL NR. 2523**

Oficiul de Cadastru și Publicitate Imobiliară PRAHOVA
Biroul de Cadastru și Publicitate Imobiliară Ploiești

A. Partea I. Descrierea imobilului

TEREN Intravilan

Adresa: Loc. Mocesti, Jud. Prahova

| Nr. Crt | Nr cadastral Nr. topografic | Suprafața* (mp) | Observații / Referințe |
|---------|--------------------------------|-----------------|---------------------------------------|
| A1 | | 4.986 | Sector cadastral:31 Teren imprejmuit; |

B. Partea II. Proprietari și acte

| Inscrieri privitoare la dreptul de proprietate și alte drepturi reale | | Referințe |
|---|---|-----------|
| / | | |
| Act Normativ nr. 7, din 13/03/1996 emis de PARLAMENTUL ROMANIEI (ART.13); | | |
| B1 | Inscrierea posesiei, drept de PROPRIETATE, dobandit prin Lege, cota actuala 1/1 1) NEIDENTIFICAT NEIDENTIFICAT | A1 |
| B2 | SE NOTEAZA MENTIUNEA DE PROPRIETAR NEIDENTIFICAT | A1 |

C. Partea III. SARCINI .

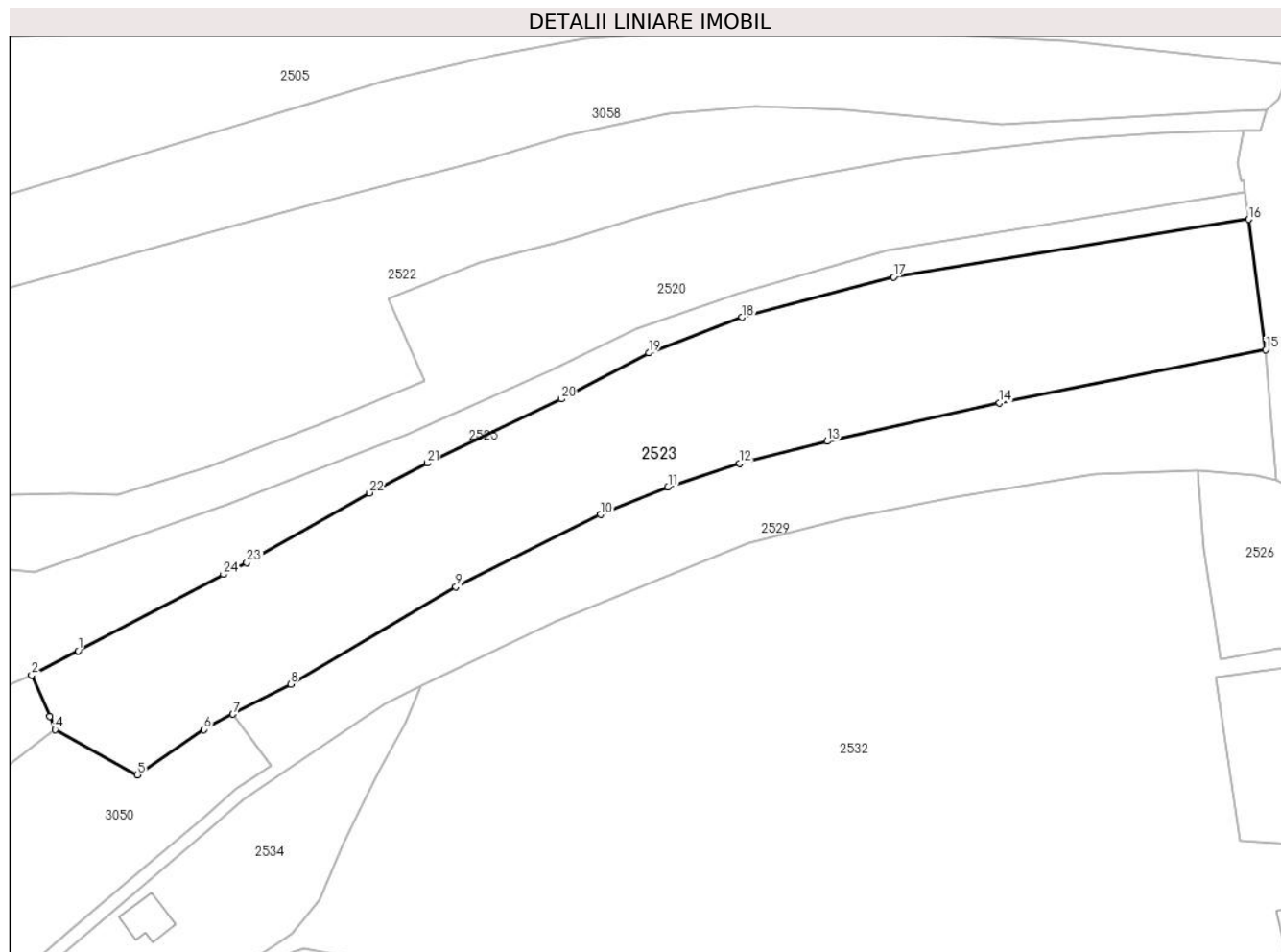
| Inscrieri privind dezmembramintele dreptului de proprietate, drepturi reale de garanție și sarcini | Referințe |
|--|-----------|
| NU SUNT | |

Anexa Nr. 1 La Partea I

Teren

| | | |
|--------------|-----------------|------------------------|
| Nr cadastral | Suprafața (mp)* | Observații / Referințe |
| | 4.986 | |

* Suprafața este determinată în planul de proiecție Stereo 70.



Date referitoare la teren

| Crt | Categorie folosință | Intravilan | Suprafața (mp) | Tarla | Parcelă | Nr. topo | Observații / Referințe |
|-----|---------------------|------------|----------------|-------|----------|----------|------------------------|
| 1 | vie | DA | 4.986 | 13 | 682, 683 | - | |

Lungime Segmente

1) Valorile lungimilor segmentelor sunt obținute din proiecție în plan.

| Punct început | X / Y | Punct sfârșit | X / Y | Lungime segment (** (m) |
|---------------|----------------------------|---------------|----------------------------|-------------------------|
| 1 | 598.052,0 395.160,0 | 2 | 598.044,0 395.155,85 | 9.012 |
| 3 | 598.047,114 395.148,774 | 4 | 598.048,0 395.146,488 | 2.452 |
| 5 | 598.062,133 395.138,729 | 6 | 598.073,547 395.146,502 | 13.809 |
| 7 | 598.078,569 395.149,127 | 8 | 598.088,471 395.154,305 | 11.174 |
| 9 | 598.116,837 395.170,96 | 10 | 598.141,662 395.183,375 | 27.757 |

| Punct început | X / Y | Punct sfârșit | X / Y | Lungime segment (** (m) |
|---------------|----------------------------|---------------|----------------------------|-------------------------|
| 2 | 598.044,0 395.155,85 | 3 | 598.047,114 395.148,774 | 7.731 |
| 4 | 598.048,0 395.146,488 | 5 | 598.062,133 395.138,729 | 16.123 |
| 6 | 598.073,547 395.146,502 | 7 | 598.078,569 395.149,127 | 5.666 |
| 8 | 598.088,471 395.154,305 | 9 | 598.116,837 395.170,96 | 32.894 |
| 10 | 598.141,662 395.183,375 | 11 | 598.153,251 395.188,097 | 12.514 |

| Punct început | X / Y | Punct sfârşit | X / Y | Lungime segment (** (m) |
|---------------|----------------------------|---------------|---------------------------|-------------------------|
| 11 | 598.153,251 395.188,097 | 12 | 598.165,58 395.192,159 | 12.98 |
| 13 | 598.180,615 395.195,934 | 14 | 598.210,19 395.202,49 | 30.293 |
| 15 | 598.255,893 395.211,635 | 16 | 598.253,0 395.234,0 | 22.551 |
| 17 | 598.191,98 395.224,1 | 18 | 598.165,93 395.217,19 | 26.951 |
| 19 | 598.149,96 395.211,09 | 20 | 598.134,91 395.203,18 | 17.002 |
| 21 | 598.111,91 395.192,18 | 22 | 598.101,95 395.187,09 | 11.185 |
| 23 | 598.080,95 395.175,09 | 24 | 598.076,95 395.173,09 | 4.472 |

| Punct început | X / Y | Punct sfârşit | X / Y | Lungime segment (** (m) |
|---------------|---------------------------|---------------|----------------------------|-------------------------|
| 12 | 598.165,58 395.192,159 | 13 | 598.180,615 395.195,934 | 15.502 |
| 14 | 598.210,19 395.202,49 | 15 | 598.255,893 395.211,635 | 46.609 |
| 16 | 598.253,0 395.234,0 | 17 | 598.191,98 395.224,1 | 61.818 |
| 18 | 598.165,93 395.217,19 | 19 | 598.149,96 395.211,09 | 17.095 |
| 20 | 598.134,91 395.203,18 | 21 | 598.111,91 395.192,18 | 25.495 |
| 22 | 598.101,95 395.187,09 | 23 | 598.080,95 395.175,09 | 24.187 |
| 24 | 598.076,95 395.173,09 | 1 | 598.052,0 395.160,0 | 28.175 |

** Lungimile segmentelor sunt determinate în planul de proiecţie Stereo 70 şi sunt rotunjite la 1 milimetru.

*** Distanţa dintre puncte este formată din segmente cumulate ce sunt mai mici decât valoarea 1 milimetru.

**DATE DESPRE IMOBILUL NR. 2524**

Oficiul de Cadastru și Publicitate Imobiliară PRAHOVA
Biroul de Cadastru și Publicitate Imobiliară Ploiești

A. Partea I. Descrierea imobilului

TEREN Intravilan

Nr. CF vechi:1132

Nr. cadastral vechi:10273

Adresa: Loc. Mocesti, Jud. Prahova

| Nr. Crt | Nr cadastral Nr. topografic | Suprafața* (mp) | Observații / Referințe |
|---------|-----------------------------|-----------------|---------------------------------------|
| A1 | 20308 | 3.733 | Sector cadastral:31 Teren imprejmuit; |

Construcții

| Crt | Nr cadastral Nr. topografic | Adresa | Observații / Referințe |
|------|-----------------------------|----------------------------|---|
| A1.1 | 20308-C1 | Loc. Mocesti, Jud. Prahova | Nr. niveluri:1; S. construita la sol:104 mp; LOCUINTA |
| A1.2 | 20308-C2 | Loc. Mocesti, Jud. Prahova | Nr. niveluri:1; S. construita la sol:38 mp; ANEXA |

B. Partea II. Proprietari și acte

| Inscrieri privitoare la dreptul de proprietate și alte drepturi reale | Referințe |
|--|------------|
| 25384 / 10/05/2010 | |
| Act Notarial nr. 2174, din 07/05/2010 emis de NP IVAN CONSTANTIN; | |
| B4 | A1 |
| Intabulare, drept de PROPRIETATEpartaj, dobandit prin Conventie, cota actuala 1/1 1) GHEORGHE MARIA | |
| 36612 / 11/03/2024 | |
| Act Administrativ nr. 36312, din 08/03/2024 emis de OCPI Prahova; | |
| B5 | A1 |
| se repositioneaza imobilul, conform documentației tehnice avizate | |
| 55584 / 08/04/2024 | |
| Act Administrativ nr. C 3018, din 08/04/2024 emis de OCPI PRAHOVA; | |
| B6 | A1 |
| se noteaza din oficiu propunerea de dezmembrare a imobilului | |
| / | |
| Act Administrativ nr. 3477, din 14/05/2024 emis de PRIMARIA COMUNEI IORDACHEANU; | |
| B7 | A1.1, A1.2 |
| Intabulare, drept de PROPRIETATE, dobandit prin Construire, cota actuala 1/1 1) GHEORGHE MARIA | |

C. Partea III. SARCINI .

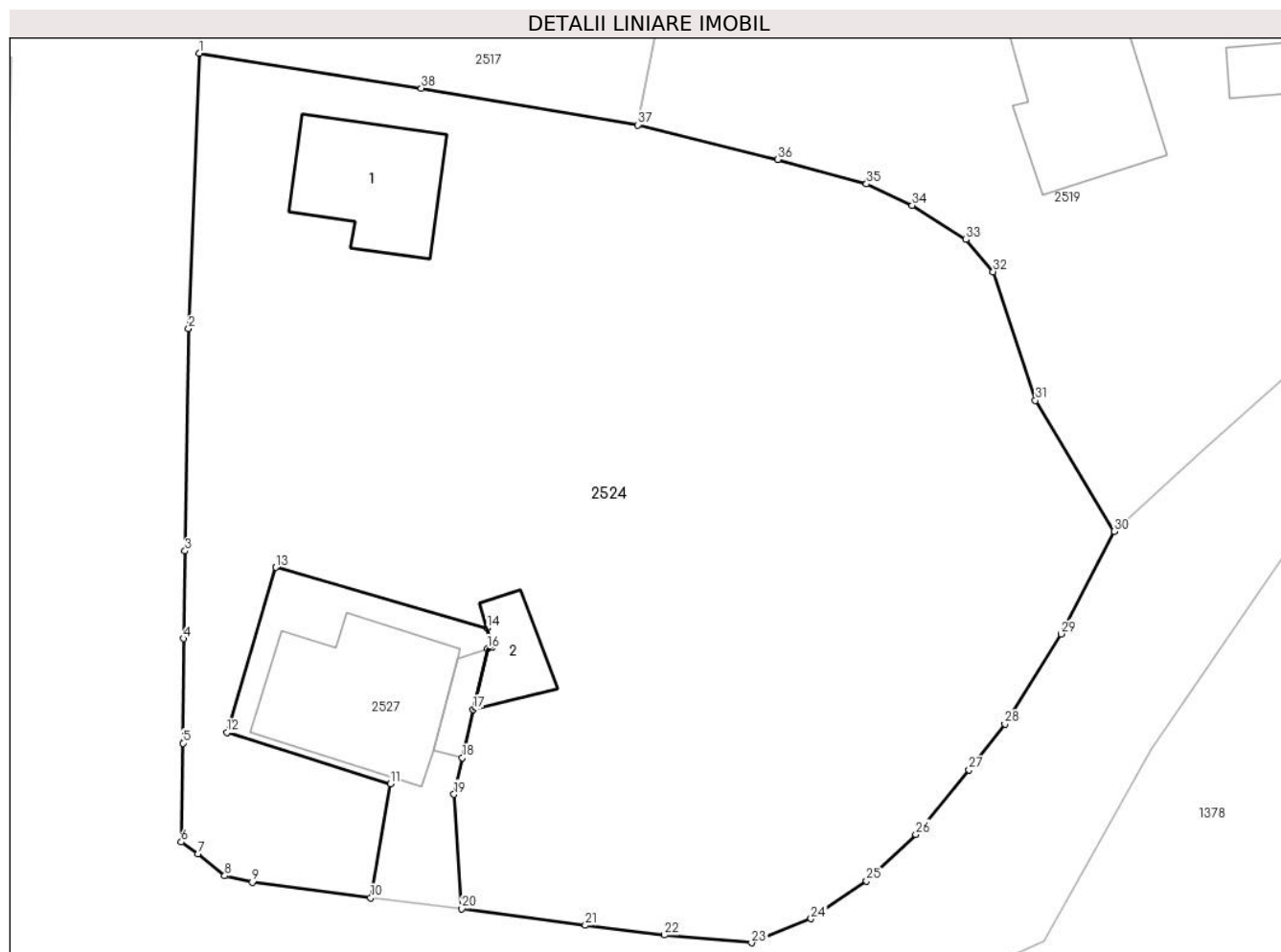
| Inscrieri privind dezmembramintele dreptului de proprietate, drepturi reale de garanție și sarcini | Referințe |
|--|-----------|
| NU SUNT | |

Anexa Nr. 1 La Partea I

Teren

| Nr cadastral | Suprafața (mp)* | Observații / Referințe |
|--------------|-----------------|------------------------|
| 20308 | 3.733 | |

* Suprafața este determinată în planul de proiecție Stereo 70.



Date referitoare la teren

| Crt | Categorie folosință | Intravilan | Suprafața (mp) | Tarla | Parcelă | Nr. topo | Observații / Referințe |
|-----|---------------------|------------|----------------|-------|---------|----------|------------------------|
| 1 | arabil | DA | 3.033 | 14 | 796 | - | |
| 2 | curți construcții | DA | 700 | 14 | 796 | - | |

Date referitoare la construcții

| Crt | Număr | Destinație construcție | Supraf. (mp) | Situație juridică | Observații / Referințe |
|------|----------|-------------------------|--------------|-------------------|---|
| A1.1 | 20308-C1 | construcții de locuințe | 104 | Cu acte | Nr. niveluri:1; S. construită la sol:104 mp; LOCUINTA |
| A1.2 | 20308-C2 | construcții anexa | 38 | Cu acte | Nr. niveluri:1; S. construită la sol:38 mp; ANEXA |

Lungime Segmente

1) Valorile lungimilor segmentelor sunt obținute din proiecție în plan.

| Punct început | X / Y | Punct sfârșit | X / Y | Lungime segment (** (m)) |
|---------------|----------------------------|---------------|----------------------------|--------------------------|
| 1 | 597.714,346 395.223,761 | 2 | 597.713,511 395.201,974 | 21.803 |
| 3 | 597.713,232 395.184,386 | 4 | 597.713,096 395.177,457 | 6.93 |

| Punct început | X / Y | Punct sfârșit | X / Y | Lungime segment (** (m)) |
|---------------|----------------------------|---------------|----------------------------|--------------------------|
| 2 | 597.713,511 395.201,974 | 3 | 597.713,232 395.184,386 | 17.59 |
| 4 | 597.713,096 395.177,457 | 5 | 597.713,072 395.169,192 | 8.266 |

| Punct început | X / Y | Punct sfârșit | X / Y | Lungime segment (** (m) | Punct început | X / Y | Punct sfârșit | X / Y | Lungime segment (** (m) |
|---------------|----------------------------|---------------|----------------------------|-------------------------|---------------|----------------------------|---------------|----------------------------|-------------------------|
| 5 | 597.713,072 395.169,192 | 6 | 597.712,928 395.161,366 | 7.827 | 6 | 597.712,928 395.161,366 | 7 | 597.714,257 395.160,426 | 1.628 |
| 7 | 597.714,257 395.160,426 | 8 | 597.716,375 395.158,7 | 2.732 | 8 | 597.716,375 395.158,7 | 9 | 597.718,552 395.158,184 | 2.237 |
| 9 | 597.718,552 395.158,184 | 10 | 597.727,918 395.156,962 | 9.445 | 10 | 597.727,918 395.156,962 | 11 | 597.729,475 395.165,963 | 9.135 |
| 11 | 597.729,475 395.165,963 | 12 | 597.716,562 395.170,028 | 13.538 | 12 | 597.716,562 395.170,028 | 13 | 597.720,42 395.183,1 | 13.629 |
| 13 | 597.720,42 395.183,1 | 14 | 597.737,122 395.178,3 | 17.378 | 14 | 597.737,122 395.178,3 | 15 | 597.737,576 395.176,811 | 1.557 |
| 15 | 597.737,576 395.176,811 | 16 | 597.737,156 395.176,671 | 0.442 | 16 | 597.737,156 395.176,671 | 17 | 597.736,053 395.171,853 | 4.943 |
| 17 | 597.736,053 395.171,853 | 18 | 597.735,176 395.168,025 | 3.927 | 18 | 597.735,176 395.168,025 | 19 | 597.734,515 395.165,137 | 2.963 |
| 19 | 597.734,515 395.165,137 | 20 | 597.735,133 395.156,105 | 9.053 | 20 | 597.735,133 395.156,105 | 21 | 597.744,912 395.154,776 | 9.869 |
| 21 | 597.744,912 395.154,776 | 22 | 597.751,178 395.154,016 | 6.312 | 22 | 597.751,178 395.154,016 | 23 | 597.758,069 395.153,4 | 6.918 |
| 23 | 597.758,069 395.153,4 | 24 | 597.762,779 395.155,307 | 5.081 | 24 | 597.762,779 395.155,307 | 25 | 597.767,175 395.158,289 | 5.312 |
| 25 | 597.767,175 395.158,289 | 26 | 597.771,068 395.161,98 | 5.365 | 26 | 597.771,068 395.161,98 | 27 | 597.775,289 395.167,087 | 6.626 |
| 27 | 597.775,289 395.167,087 | 28 | 597.778,115 395.170,691 | 4.58 | 28 | 597.778,115 395.170,691 | 29 | 597.782,582 395.177,833 | 8.424 |
| 29 | 597.782,582 395.177,833 | 30 | 597.786,779 395.185,937 | 9.126 | 30 | 597.786,779 395.185,937 | 31 | 597.780,547 395.196,296 | 12.089 |
| 31 | 597.780,547 395.196,296 | 32 | 597.777,198 395.206,488 | 10.728 | 32 | 597.777,198 395.206,488 | 33 | 597.775,041 395.209,026 | 3.331 |
| 33 | 597.775,041 395.209,026 | 34 | 597.770,787 395.211,735 | 5.043 | 34 | 597.770,787 395.211,735 | 35 | 597.767,173 395.213,423 | 3.989 |
| 35 | 597.767,173 395.213,423 | 36 | 597.760,153 395.215,358 | 7.282 | 36 | 597.760,153 395.215,358 | 37 | 597.749,084 395.218,086 | 11.4 |
| 37 | 597.749,084 395.218,086 | 38 | 597.731,93 395.220,999 | 17.4 | 38 | 597.731,93 395.220,999 | 1 | 597.714,346 395.223,761 | 17.8 |

** Lungimile segmentelor sunt determinate în planul de proiecție Stereo 70 și sunt rotunjite la 1 milimetru.

*** Distanța dintre puncte este formată din segmente cumulate ce sunt mai mici decât valoarea 1 milimetru.

**DATE DESPRE IMOBILUL NR. 2525**

Oficiul de Cadastru și Publicitate Imobiliară PRAHOVA
Biroul de Cadastru și Publicitate Imobiliară Ploiești

A. Partea I. Descrierea imobilului

TEREN Intravilan

Adresa: Loc. Mocesti, Jud. Prahova, T 13 CC 680,A 679,V 678

| Nr. Crt | Nr cadastral Nr. topografic | Suprafața* (mp) | Observații / Referințe |
|---------|-----------------------------|------------------------------------|---------------------------------------|
| A1 | 20450 | Din acte: 2.502 Masurata: 2.523 | Sector cadastral:31 Teren imprejmuit; |

Construcții

| Crt | Nr cadastral Nr. topografic | Adresa | Observații / Referințe |
|------|-----------------------------|----------------------------|---|
| A1.1 | 20450-C1 | Loc. Mocesti, Jud. Prahova | Nr. niveluri:1; S. construita la sol:167 mp; LOCUINTA |

B. Partea II. Proprietari și acte

| Inscrieri privitoare la dreptul de proprietate și alte drepturi reale | Referințe |
|--|--|
| 41358 / 16/07/2012 | |
| Act Notarial nr. 836, din 14/07/2012 emis de NP ANTON GEORGETA (încheiere de completare nr. 9/30.07.2012 emis de NP ANTON GEORGETA); | |
| B1 | Se înființează cartea funciara 20450 a imobilului cu numărul cadastral 20450/Iordacheanu, rezultat din alipirea următoarelor imobile:~-nr.cad.10115 (id electronic 20152) din cf.886 (id electronic 20152) care se sistează;~-nr.cad.154 (id electronic 20061) din cf.183,224(e:759) (id electronic 20061) care se sistează;~-nr.cad.20425 din cf.20425 care se sistează;~-nr.cad.20426 din cf.20426 care se sistează; |
| | A1 |
| Act Notarial nr. 2267, din 28/08/2008 emis de NP BOTEZATU I; | |
| B2 | Se înființează cartea funciara nr. 886 a unitatii administrativ teritoriale Iordacheanu , care cuprinde imobilul cu numărul cadastral 10115 descris la PI/A+1, rezultat din dezmembrarea imobilului cu numărul cadastral 10073 din cartea funciara nr. 819 a aceleiasi unitati administrativ teritoriale. |
| | A1 |
| <i>OBSERVATII: pozitie transcrisa din CF 20152/Iordacheanu, incheierea nr. 58804din 29-08-2008</i> | |
| Act Administrativ nr. 31157, din 02/12/2005 emis de OCPI Prahova; | |
| B3 | se îndreapta eroarea materiala strecurata in cuprinsul cartii funciare in sensul ca suprafata imobilului este de 973 mp(din masuratori) si 967,5 mp (din acte) |
| | A1 |
| <i>OBSERVATII: pozitie transcrisa din CF 20152/Iordacheanu, incheierea nr. 58804din 29-08-2008</i> | |
| Act Administrativ nr. 65147, din 14/11/2007 emis de OCPI PL.; | |
| B4 | se noteaza schombarea nr. cadastral vechi din 274 in nr. cadastral nou electronic 10067 |
| | A1 |
| <i>OBSERVATII: pozitie transcrisa din CF 20152/Iordacheanu, incheierea nr. 58804din 29-08-2008</i> | |
| 16479 / 04/02/2021 | |
| Act Notarial nr. 233, din 03/02/2021 emis de NP Dobre Stelorian Daniel (contract de vanzare cumparare); | |
| B20 | Intabulare, drept de PROPRIETATEcumparare ca bun comun, dobandit prin Conventie, cota actuala 1/1 |
| | A1 |
| | 1) TANASE-IONESCU CLAUDIA-FLORENTINA |
| | 2) TANASE IULIAN CRISTIAN |
| 54882 / 23/04/2021 | |
| Act Administrativ nr. 2712, din 05/04/2021 emis de PRIMARIA COMUNEI IORDACHEANU (act administrativ nr 1 din 01.04.2021, emis de PRIMARIA COMUNEI IORDACHEANU); | |
| B22 | se actualizeaza informatiile cadastrale in sensul radierii constructiilor C1 si C2 |
| | A1 |
| / | |
| Act Administrativ nr. 3477, din 14/05/2024 emis de PRIMARIA COMUNEI IORDACHEANU; | |
| B23 | Intabulare, drept de PROPRIETATE, dobandit prin Construire, cota actuala 1/1 |
| | A1.1 |
| | 1) TANASE IULIAN CRISTIAN |
| | 2) TANASE-IONESCU CLAUDIA-FLORENTINA |

C. Partea III. SARCINI .

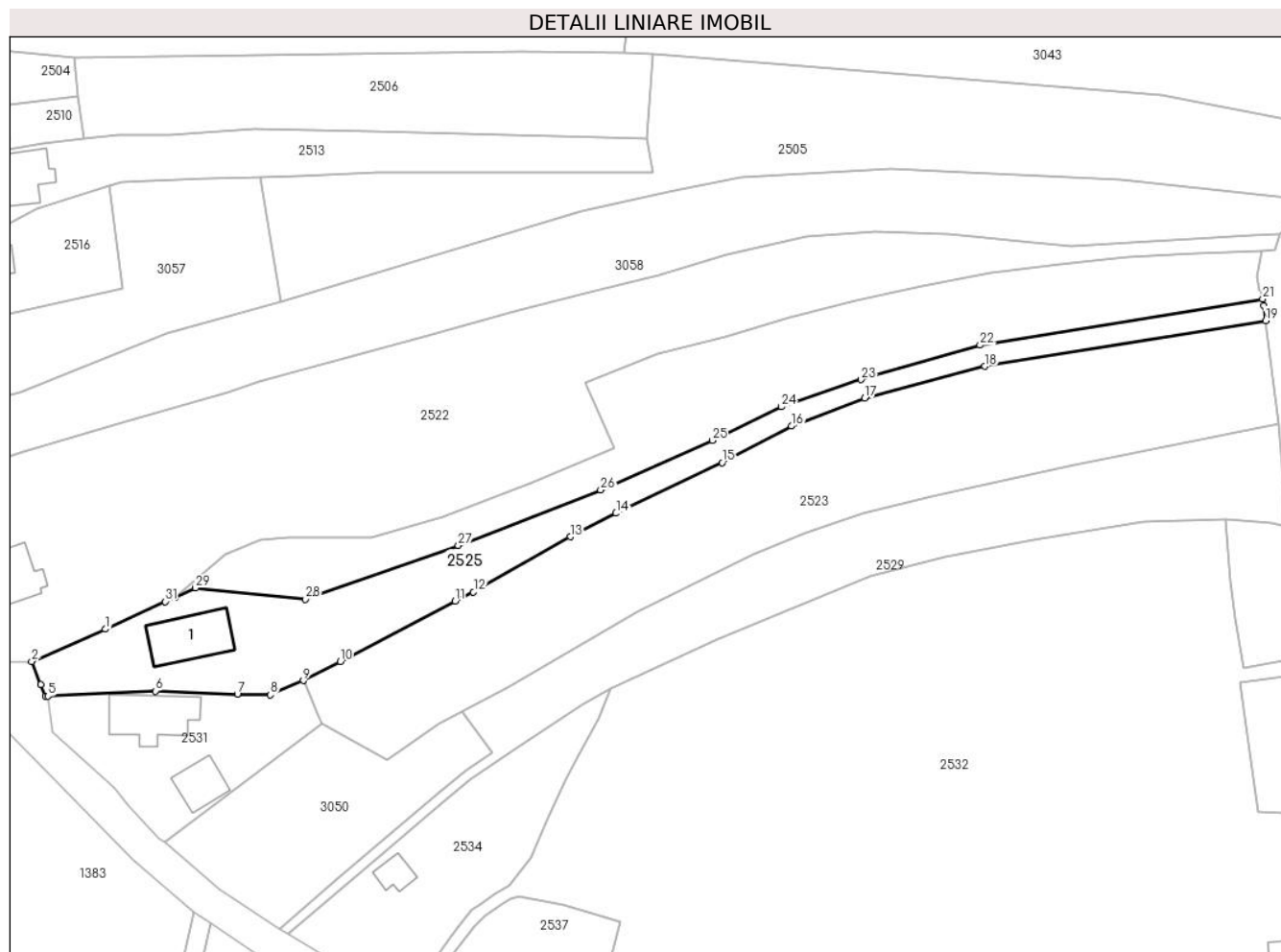
| Inscrieri privind dezmembramintele dreptului de proprietate, drepturi reale de garanție și sarcini | Referințe |
|--|-----------|
| NU SUNT | |

Anexa Nr. 1 La Partea I

Teren

| Nr cadastral | Suprafața (mp)* | Observații / Referințe |
|--------------|------------------------------------|------------------------|
| 20450 | Din acte: 2.502 Masurata: 2.523 | |

* Suprafața este determinată în planul de proiecție Stereo 70.



Date referitoare la teren

| Crt | Categorie folosință | Intra vilan | Suprafața (mp) | Tarla | Parcelă | Nr. topo | Observații / Referințe |
|-----|---------------------|-------------|----------------|-------|---------|----------|------------------------|
| 1 | curți constructii | DA | 905 | 13 | 905 | - | |
| 2 | arabil | DA | 731 | 13 | 679 | - | |
| 3 | drum | DA | 176 | - | - | - | |
| 4 | vie | DA | 711 | 13 | 678 | - | |

Date referitoare la construcții

| Crt | Număr | Destinație construcție | Supraf. (mp) | Situație juridică | Observații / Referințe |
|------|----------|-------------------------|--------------|-------------------|---|
| A1.1 | 20450-C1 | construcții de locuințe | 167 | Cu acte | Nr. niveluri:1; S. construita la sol:167 mp; LOCUINTA |

Lungime Segmente

1) Valorile lungimilor segmentelor sunt obținute din proiecție în plan.

| Punct început | X / Y | Punct sfârșit | X / Y | Lungime segment (** (m) |
|---------------|------------------------|---------------|------------------------|-------------------------|
| 1 | 598.001,0 395.167,0 | 2 | 597.985,0 395.160,0 | 17.464 |

| Punct început | X / Y | Punct sfârșit | X / Y | Lungime segment (** (m) |
|---------------|------------------------|---------------|------------------------|-------------------------|
| 2 | 597.985,0 395.160,0 | 3 | 597.987,0 395.155,0 | 5.385 |

| Punct început | X / Y | Punct sfârșit | X / Y | Lungime segment (** (m) |
|---------------|----------------------------|---------------|--------------------------|-------------------------|
| 3 | 597.987,0 395.155,0 | 4 | 597.988,03 395.152,46 | 2.741 |
| 5 | 597.988,56 395.152,49 | 6 | 598.011,93 395.153,58 | 23.395 |
| 7 | 598.029,683 395.152,926 | 8 | 598.036,81 395.152,72 | 7.13 |
| 9 | 598.044,0 395.155,85 | 10 | 598.052,0 395.160,0 | 9.012 |
| 11 | 598.076,95 395.173,09 | 12 | 598.080,95 395.175,09 | 4.472 |
| 13 | 598.101,95 395.187,09 | 14 | 598.111,91 395.192,18 | 11.185 |
| 15 | 598.134,91 395.203,18 | 16 | 598.149,96 395.211,09 | 17.002 |
| 17 | 598.165,93 395.217,19 | 18 | 598.191,98 395.224,1 | 26.951 |
| 19 | 598.253,0 395.234,0 | 20 | 598.252,59 395.237,23 | 3.256 |
| 21 | 598.252,34 395.238,71 | 22 | 598.190,96 395.228,69 | 62.192 |
| 23 | 598.165,09 395.221,2 | 24 | 598.147,81 395.215,3 | 18.259 |
| 25 | 598.132,78 395.208,01 | 26 | 598.108,58 395.197,21 | 26.501 |
| 27 | 598.077,64 395.185,16 | 28 | 598.044,48 395.173,51 | 35.147 |
| 29 | 598.020,56 395.175,97 | 30 | 598.016,13 395.173,81 | 4.929 |
| 31 | 598.014,0 395.173,0 | 1 | 598.001,0 395.167,0 | 14.318 |

| Punct început | X / Y | Punct sfârșit | X / Y | Lungime segment (** (m) |
|---------------|--------------------------|---------------|----------------------------|-------------------------|
| 4 | 597.988,03 395.152,46 | 5 | 597.988,56 395.152,49 | 0.531 |
| 6 | 598.011,93 395.153,58 | 7 | 598.029,683 395.152,926 | 17.765 |
| 8 | 598.036,81 395.152,72 | 9 | 598.044,0 395.155,85 | 7.842 |
| 10 | 598.052,0 395.160,0 | 11 | 598.076,95 395.173,09 | 28.175 |
| 12 | 598.080,95 395.175,09 | 13 | 598.101,95 395.187,09 | 24.187 |
| 14 | 598.111,91 395.192,18 | 15 | 598.134,91 395.203,18 | 25.495 |
| 16 | 598.149,96 395.211,09 | 17 | 598.165,93 395.217,19 | 17.095 |
| 18 | 598.191,98 395.224,1 | 19 | 598.253,0 395.234,0 | 61.818 |
| 20 | 598.252,59 395.237,23 | 21 | 598.252,34 395.238,71 | 1.501 |
| 22 | 598.190,96 395.228,69 | 23 | 598.165,09 395.221,2 | 26.932 |
| 24 | 598.147,81 395.215,3 | 25 | 598.132,78 395.208,01 | 16.705 |
| 26 | 598.108,58 395.197,21 | 27 | 598.077,64 395.185,16 | 33.204 |
| 28 | 598.044,48 395.173,51 | 29 | 598.020,56 395.175,97 | 24.046 |
| 30 | 598.016,13 395.173,81 | 31 | 598.014,0 395.173,0 | 2.279 |

** Lungimile segmentelor sunt determinate în planul de proiecție Stereo 70 și sunt rotunjite la 1 milimetru.

*** Distanța dintre puncte este formată din segmente cumulate ce sunt mai mici decât valoarea 1 milimetru.

**DATE DESPRE IMOBILUL NR. 2526**

Oficiul de Cadastru și Publicitate Imobiliară PRAHOVA
Biroul de Cadastru și Publicitate Imobiliară Ploiești

A. Partea I. Descrierea imobilului

TEREN Intravilan

Adresa: Loc. Mocesti, Jud. Prahova, Tarlăua 13, Parcelele Cc720, A720/1

| Nr. Crt | Nr cadastral Nr. topografic | Suprafața* (mp) | Observații / Referințe |
|---------|-----------------------------|-----------------|---------------------------------------|
| A1 | 21074 | 1.042 | Sector cadastral:31 Teren imprejmuit; |

B. Partea II. Proprietari și acte

| Inscrieri privitoare la dreptul de proprietate și alte drepturi reale | | Referințe |
|---|---|-----------|
| 63711 / 12/07/2017 | | |
| Act Administrativ nr. 212756, din 21/06/2017 emis de COMISIA JUDETEANA PRAHOVA; | | |
| B1 | Intabulare, drept de PROPRIETATE, dobandit prin Reconstituire, cota actuala 1/2 1) STANCIU FLOAREA, (BOACA) decedata | A1 |
| 47084 / 05/04/2022 | | |
| Act Notarial nr. 131, din 24/03/2022 emis de BURTICA ADELA; | | |
| B2 | Intabulare, drept de PROPRIETATE, dobandit prin Succesiune, cota actuala 1/2 1) TUDOR CONSTANTIN | A1 |

C. Partea III. SARCINI .

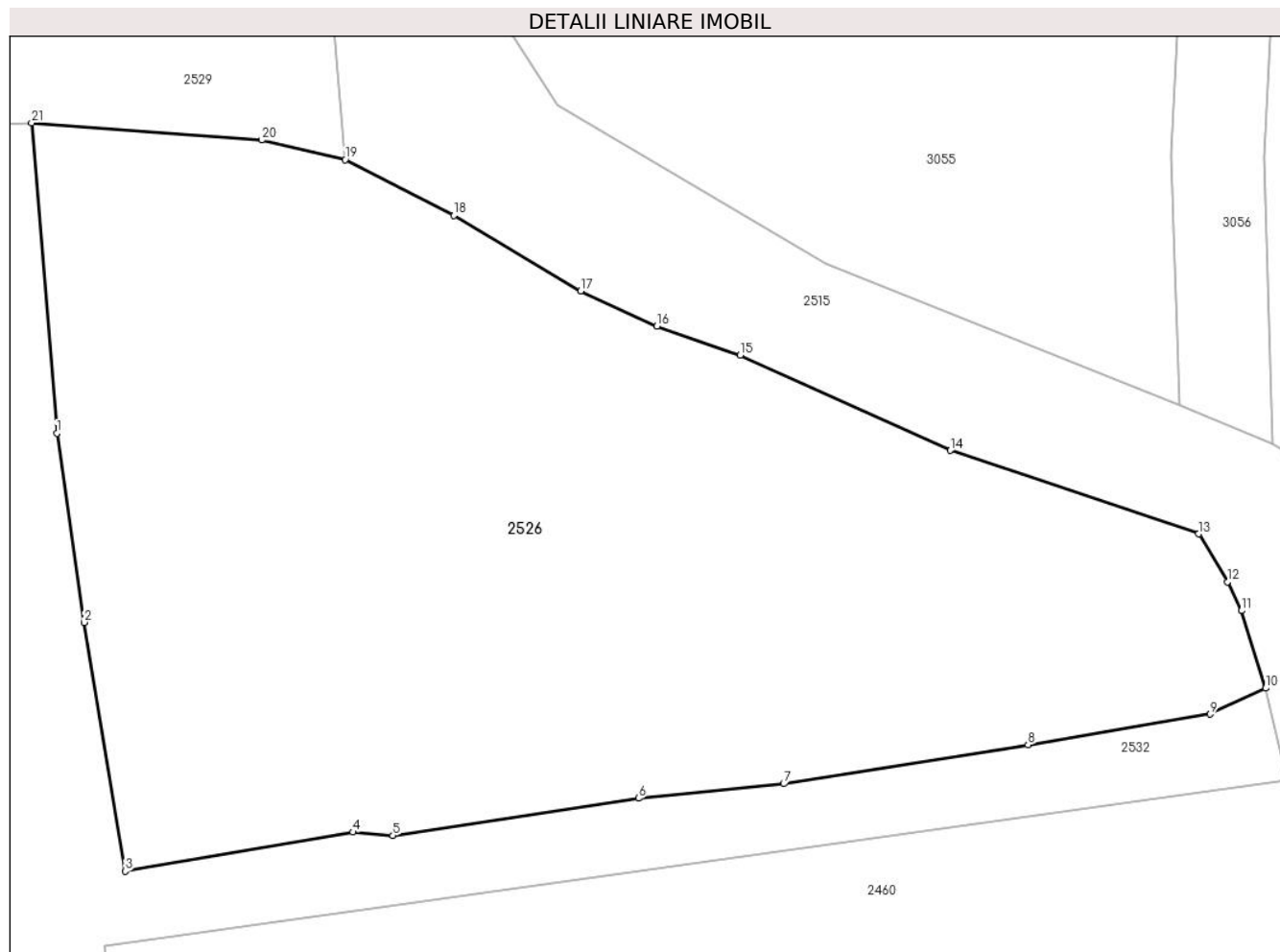
| Inscrieri privind dezmembramintele dreptului de proprietate, drepturi reale de garanție și sarcini | Referințe |
|--|-----------|
| NU SUNT | |

Anexa Nr. 1 La Partea I

Teren

| Nr cadastral | Suprafața (mp)* | Observații / Referințe |
|--------------|-----------------|------------------------|
| 21074 | 1.042 | |

* Suprafața este determinată în planul de proiecție Stereo 70.



Date referitoare la teren

| Crt | Categorie folosință | Intravilan | Suprafața (mp) | Tarla | Parcelă | Nr. topo | Observații / Referințe |
|-----|---------------------|------------|----------------|-------|---------|----------|------------------------|
| 1 | curți constructii | DA | 384 | 13 | 720 | - | |
| 2 | arabil | DA | 658 | 13 | 720/1 | - | |

Lungime Segmente

1) Valorile lungimilor segmentelor sunt obținute din proiecție în plan.

| Punct început | X / Y | Punct sfârșit | X / Y | Lungime segment (** (m) |
|---------------|----------------------------|---------------|----------------------------|-------------------------|
| 1 | 598.245,292 395.177,538 | 2 | 598.246,479 395.169,382 | 8.242 |
| 3 | 598.248,252 395.158,65 | 4 | 598.258,085 395.160,339 | 9.977 |
| 5 | 598.259,809 395.160,189 | 6 | 598.270,41 395.161,799 | 10.723 |
| 7 | 598.276,68 395.162,421 | 8 | 598.287,238 395.164,101 | 10.691 |

| Punct început | X / Y | Punct sfârșit | X / Y | Lungime segment (** (m) |
|---------------|----------------------------|---------------|----------------------------|-------------------------|
| 2 | 598.246,479 395.169,382 | 3 | 598.248,252 395.158,65 | 10.877 |
| 4 | 598.258,085 395.160,339 | 5 | 598.259,809 395.160,189 | 1.731 |
| 6 | 598.270,41 395.161,799 | 7 | 598.276,68 395.162,421 | 6.301 |
| 8 | 598.287,238 395.164,101 | 9 | 598.295,105 395.165,423 | 7.977 |

| Punct început | X / Y | Punct sfârșit | X / Y | Lungime segment (** (m) |
|---------------|----------------------------|---------------|----------------------------|-------------------------|
| 9 | 598.295,105 395.165,423 | 10 | 598.297,496 395.166,549 | 2.643 |
| 11 | 598.296,459 395.169,885 | 12 | 598.295,84 395.171,133 | 1.393 |
| 13 | 598.294,598 395.173,198 | 14 | 598.283,875 395.176,796 | 11.311 |
| 15 | 598.274,806 395.180,917 | 16 | 598.271,21 395.182,163 | 3.806 |
| 17 | 598.267,916 395.183,681 | 18 | 598.262,447 395.186,93 | 6.361 |
| 19 | 598.257,752 395.189,342 | 20 | 598.254,137 395.190,185 | 3.712 |
| 21 | 598.244,208 395.190,923 | 1 | 598.245,292 395.177,538 | 13.429 |

| Punct început | X / Y | Punct sfârșit | X / Y | Lungime segment (** (m) |
|---------------|----------------------------|---------------|----------------------------|-------------------------|
| 10 | 598.297,496 395.166,549 | 11 | 598.296,459 395.169,885 | 3.493 |
| 12 | 598.295,84 395.171,133 | 13 | 598.294,598 395.173,198 | 2.41 |
| 14 | 598.283,875 395.176,796 | 15 | 598.274,806 395.180,917 | 9.961 |
| 16 | 598.271,21 395.182,163 | 17 | 598.267,916 395.183,681 | 3.627 |
| 18 | 598.262,447 395.186,93 | 19 | 598.257,752 395.189,342 | 5.278 |
| 20 | 598.254,137 395.190,185 | 21 | 598.244,208 395.190,923 | 9.956 |

** Lungimile segmentelor sunt determinate în planul de proiecție Stereo 70 și sunt rotunjite la 1 milimetru.

*** Distanța dintre puncte este formată din segmente cumulate ce sunt mai mici decât valoarea 1 milimetru.

**DATE DESPRE IMOBILUL NR. 2527**

Oficiul de Cadastru și Publicitate Imobiliară PRAHOVA
Biroul de Cadastru și Publicitate Imobiliară Ploiești

A. Partea I. Descrierea imobilului

TEREN Intravilan

Nr. CF vechi:232
Nr. cadastral vechi:281

Adresa: Loc. Mocesti, Jud. Prahova

| Nr. Crt | Nr cadastral Nr. topografic | Suprafața* (mp) | Observații / Referințe |
|---------|-----------------------------|-----------------|---------------------------------------|
| A1 | 20675 | 306 | Sector cadastral:31 Teren imprejmuit; |

Construcții

| Crt | Nr cadastral Nr. topografic | Adresa | Observații / Referințe |
|------|-----------------------------|----------------------------|---|
| A1.1 | 20675-C1 | Loc. Mocesti, Jud. Prahova | Nr. niveluri:1; S. construita la sol:147 mp; LOCUINTA |
| A1.2 | 20675-C2 | Loc. Mocesti, Jud. Prahova | Nr. niveluri:1; S. construita la sol:18 mp; ANEXA |

B. Partea II. Proprietari și acte

| Inscrieri privitoare la dreptul de proprietate și alte drepturi reale | Referințe |
|--|--|
| 62764 / 14/06/2019 | |
| Act Notarial nr. 917, din 13/06/2019 emis de NP Moanta Georgeta; | |
| B3 | Intabulare, drept de PROPRIETATE cumparare ca bun propriu, dobandit prin Conventie, cota actuala 1/1 1) TOMA ANA-MARIA-IOANA-ALEXANDRA-RAMONA |
| / | |
| Act Administrativ nr. 3477, din 14/05/2024 emis de PRIMARIA COMUNEI IORDACHEANU; | |
| B4 | Intabulare, drept de PROPRIETATE, dobandit prin Construire, cota actuala 1/1 1) TOMA ANA-MARIA-IOANA-ALEXANDRA-RAMONA |

C. Partea III. SARCINI

| Inscrieri privind dezmembramintele dreptului de proprietate, drepturi reale de garanție și sarcini | Referințe |
|--|--|
| 19964 / 11/07/2006 | |
| Act Notarial nr. 1904, din 10/07/2006 emis de BNP.TUDOSE MARIA; | |
| C1 | Intabulare, drept de UZUFRACT VIAGER cu notarea obligatiei de intretinere, cota actuala 1/1, cota initiala 1/1 1) GHEORGHE MARIA <i>OBSERVATII: (provenita din conversia CF 232)</i> |
| 62764 / 14/06/2019 | |
| Act Notarial nr. 917, din 13/06/2019 emis de NP Moanta Georgeta; | |
| C2 | Intabulare, drept de IPOTECA LEGALA, Valoare:0 reprezentand intretinere, cota actuala 1/1, cota initiala 1/1 1) GHEORGHE MARIA |

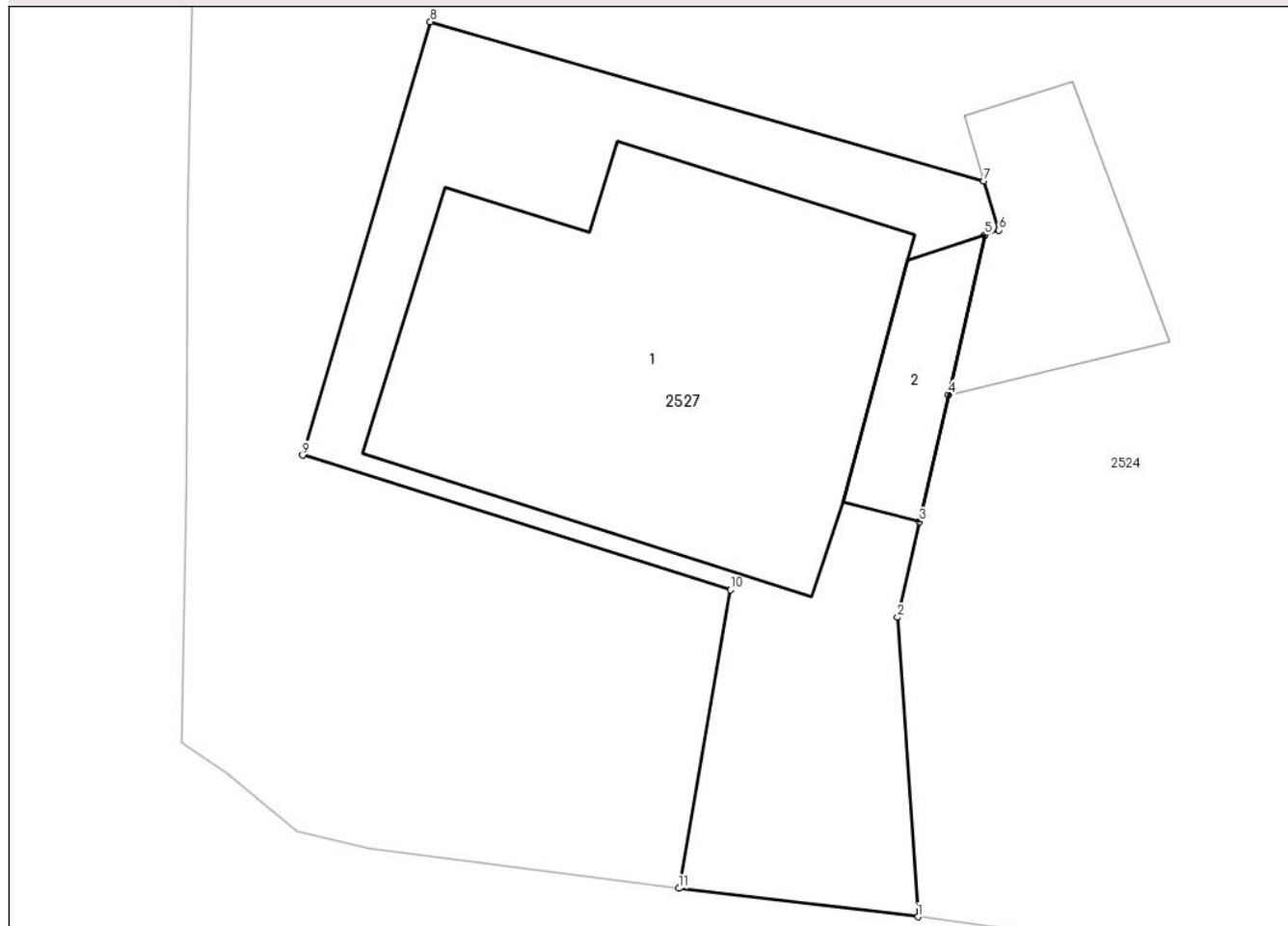
Anexa Nr. 1 La Partea I

Teren

| Nr cadastral | Suprafața (mp)* | Observații / Referințe |
|--------------|-----------------|------------------------|
| 20675 | 306 | |

* Suprafața este determinată în planul de proiecție Stereo 70.

DETALII LINIARE IMOBIL



Date referitoare la teren

| Crt | Categorie folosință | Intravilan | Suprafața (mp) | Tarla | Parcelă | Nr. topo | Observații / Referințe |
|-----|---------------------|------------|----------------|-------|---------|----------|------------------------|
| 1 | curți constructii | DA | 306 | 14 | 797 | - | |

Date referitoare la construcții

| Crt | Număr | Destinație construcție | Supraf. (mp) | Situație juridică | Observații / Referințe |
|------|----------|-------------------------|--------------|-------------------|---|
| A1.1 | 20675-C1 | construcții de locuințe | 147 | Cu acte | Nr. niveluri:1; S. construita la sol:147 mp; LOCUINTA |
| A1.2 | 20675-C2 | construcții anexa | 18 | Cu acte | Nr. niveluri:1; S. construita la sol:18 mp; ANEXA |

Lungime Segmente

1) Valorile lungimilor segmentelor sunt obținute din proiecție în plan.

| Punct început | X / Y | Punct sfârșit | X / Y | Lungime segment (** (m) |
|---------------|----------------------------|---------------|----------------------------|-------------------------|
| 1 | 597.735,133 395.156,105 | 2 | 597.734,515 395.165,137 | 9.053 |
| 2 | 597.734,515 395.165,137 | 3 | 597.735,176 395.168,025 | 2.963 |
| 3 | 597.735,176 395.168,025 | 4 | 597.736,053 395.171,853 | 3.927 |

| Punct început | X / Y | Punct sfârşit | X / Y | Lungime segment (** (m) |
|---------------|----------------------------|---------------|----------------------------|-------------------------|
| 4 | 597.736,053 395.171,853 | 5 | 597.737,156 395.176,671 | 4.943 |
| 5 | 597.737,156 395.176,671 | 6 | 597.737,576 395.176,811 | 0.442 |
| 6 | 597.737,576 395.176,811 | 7 | 597.737,122 395.178,3 | 1.557 |
| 7 | 597.737,122 395.178,3 | 8 | 597.720,42 395.183,1 | 17.378 |
| 8 | 597.720,42 395.183,1 | 9 | 597.716,562 395.170,028 | 13.629 |
| 9 | 597.716,562 395.170,028 | 10 | 597.729,475 395.165,963 | 13.538 |
| 10 | 597.729,475 395.165,963 | 11 | 597.727,918 395.156,962 | 9.135 |
| 11 | 597.727,918 395.156,962 | 1 | 597.735,133 395.156,105 | 7.266 |

** Lungimile segmentelor sunt determinate în planul de proiecție Stereo 70 și sunt rotunjite la 1 milimetru.

*** Distanța dintre puncte este formată din segmente cumulate ce sunt mai mici decât valoarea 1 milimetru.

**DATE DESPRE IMOBILUL NR. 2528**

Oficiul de Cadastru și Publicitate Imobiliară PRAHOVA
Biroul de Cadastru și Publicitate Imobiliară Ploiești

A. Partea I. Descrierea imobilului

TEREN Intravilan

Adresa: Loc. Mocesti, Jud. Prahova, Tarla 12, parcela A587

| Nr. Crt | Nr cadastral Nr. topografic | Suprafața* (mp) | Observații / Referințe |
|---------|--------------------------------|-----------------|---------------------------------------|
| A1 | 21324 | 2.637 | Sector cadastral:31 Teren imprejmuit; |

B. Partea II. Proprietari și acte

| Inscrieri privitoare la dreptul de proprietate și alte drepturi reale | | Referințe |
|---|---|-----------|
| 65917 / 16/07/2020 | | |
| Act Notarial nr. 2757, din 16/07/2020 emis de NP Ivan Constantin; | | |
| B2 | Intabulare, drept de PROPRIETATEcumparare ca bun comun, dobandit prin Conventie, cota actuala 1/1 1) JERCAN MIHAIL-VICTOR 2) JERCAN CRISTIANA | A1 |

C. Partea III. SARCINI .

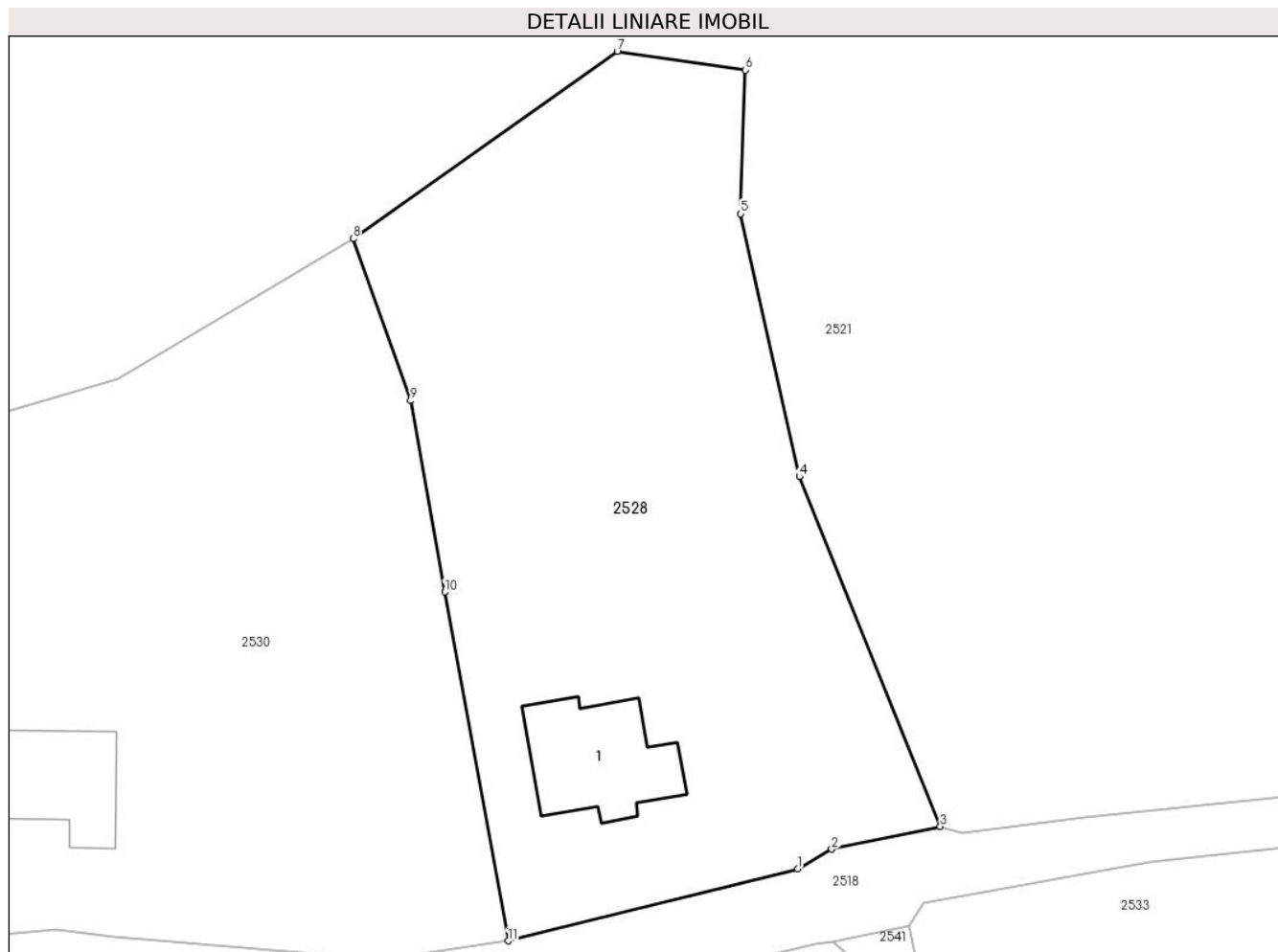
| Inscrieri privind dezmembramintele dreptului de proprietate, drepturi reale de garanție și sarcini | Referințe |
|--|-----------|
| NU SUNT | |

Anexa Nr. 1 La Partea I

Teren

| Nr cadastral | Suprafața (mp)* | Observații / Referințe |
|--------------|-----------------|------------------------|
| 21324 | 2.637 | |

* Suprafața este determinată în planul de proiecție Stereo 70.



Date referitoare la teren

| Crt | Categorie folosință | Intra vilan | Suprafața (mp) | Tarla | Parcelă | Nr. topo | Observații / Referințe |
|-----|---------------------|-------------|----------------|-------|---------|----------|------------------------|
| 1 | arabil | DA | 2.037 | 12 | 587 | - | |
| 2 | curți construcții | DA | 600 | 12 | 587 | - | |

Date referitoare la construcții

| Crt | Număr | Destinație construcție | Supraf. (mp) | Situație juridică | Observații / Referințe |
|------|----------|-------------------------|--------------|-------------------|---|
| A1.1 | 21324-C1 | construcții de locuințe | 125 | Fara acte | Nr. niveluri:1; S. construita la sol:125 mp; LOCUINTA |

Lungime Segmente

1) Valorile lungimilor segmentelor sunt obținute din proiecție în plan.

| Punct început | X / Y | Punct sfârșit | X / Y | Lungime segment (** (m) |
|---------------|----------------------------|---------------|----------------------------|-------------------------|
| 1 | 598.393,72 395.136,107 | 2 | 598.396,867 395.137,911 | 3.627 |
| 2 | 598.396,867 395.137,911 | 3 | 598.406,918 395.140,006 | 10.267 |
| 3 | 598.406,918 395.140,006 | 4 | 598.393,892 395.172,331 | 34.851 |

| Punct început | X / Y | Punct sfârșit | X / Y | Lungime segment (** (m) |
|---------------|----------------------------|---------------|----------------------------|-------------------------|
| 4 | 598.393,892 395.172,331 | 5 | 598.388,462 395.196,617 | 24.886 |
| 5 | 598.388,462 395.196,617 | 6 | 598.388,891 395.209,901 | 13.291 |
| 6 | 598.388,891 395.209,901 | 7 | 598.377,037 395.211,627 | 11.979 |
| 7 | 598.377,037 395.211,627 | 8 | 598.352,62 395.194,31 | 29.934 |
| 8 | 598.352,62 395.194,31 | 9 | 598.357,94 395.179,35 | 15.878 |
| 9 | 598.357,94 395.179,35 | 10 | 598.361,09 395.161,67 | 17.958 |
| 10 | 598.361,09 395.161,67 | 11 | 598.366,96 395.129,44 | 32.76 |
| 11 | 598.366,96 395.129,44 | 1 | 598.393,72 395.136,107 | 27.578 |

** Lungimile segmentelor sunt determinate în planul de proiecție Stereo 70 și sunt rotunjite la 1 milimetru.

*** Distanța dintre puncte este formată din segmente cumulate ce sunt mai mici decât valoarea 1 milimetru.

**DATE DESPRE IMOBILUL NR. 2529**

Oficiul de Cadastru și Publicitate Imobiliară PRAHOVA
Biroul de Cadastru și Publicitate Imobiliară Ploiești

A. Partea I. Descrierea imobilului

TEREN Intravilan

Adresa: Loc. Mocesti, Jud. Prahova

| Nr. Crt | Nr cadastral Nr. topografic | Suprafața* (mp) | Observații / Referințe |
|---------|-----------------------------|-----------------|---------------------------------------|
| A1 | | 2.758 | Sector cadastral:31 Teren imprejmuit; |

B. Partea II. Proprietari și acte

| Inscrieri privitoare la dreptul de proprietate și alte drepturi reale | | Referințe |
|--|---|-----------|
| / | | |
| Act Notarial nr. 805, din 27/04/2022 emis de NP BOTEZATU IOANA ELEONORA; | | |
| B1 | Intabulare, drept de PROPRIETATE, dobandit prin Conventie, cota actuala 1/1 1) RADUTA GABRIELA CATI 2) RUXANDA DANIELA ILIANA | A1 |

C. Partea III. SARCINI .

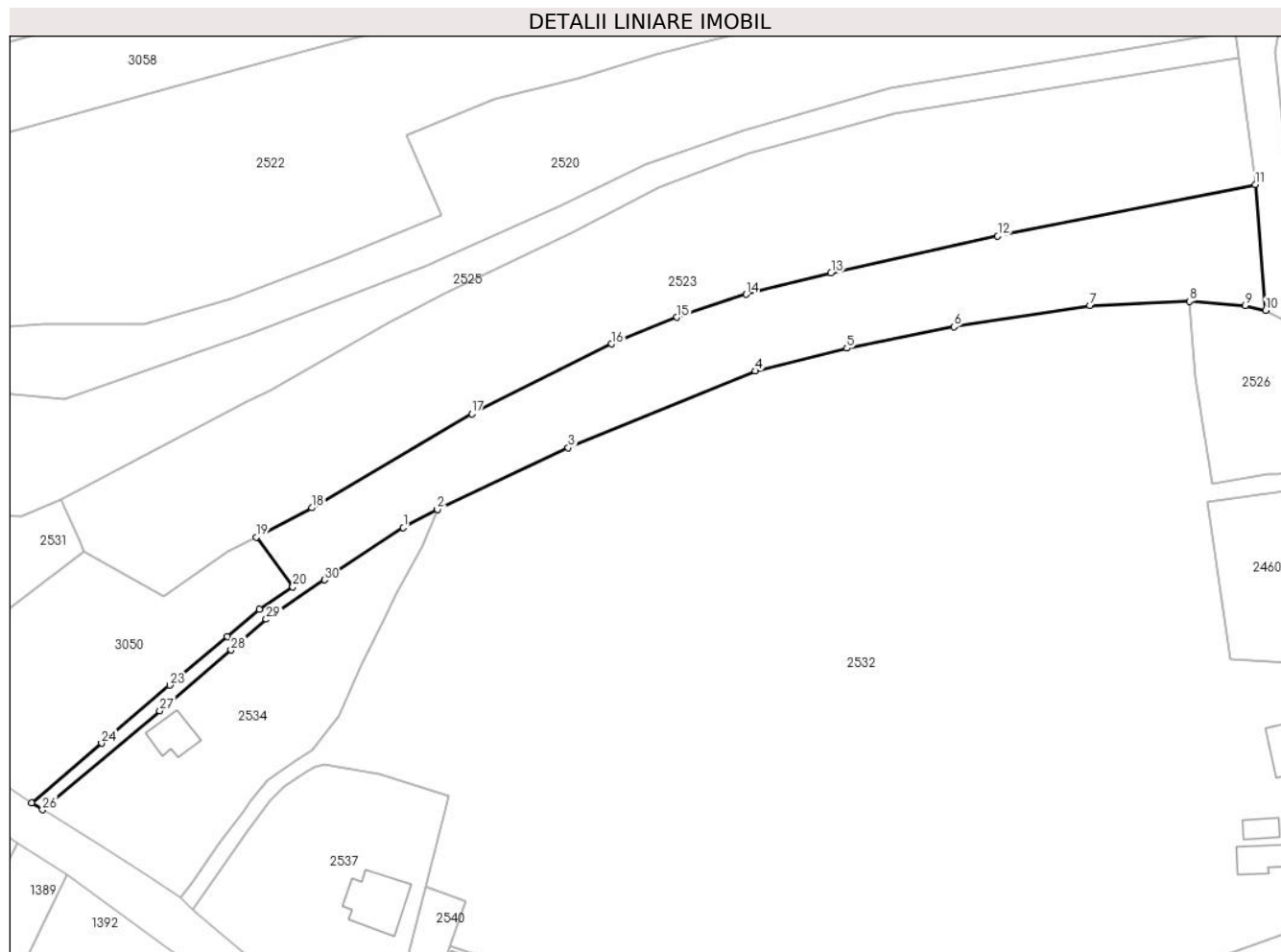
| Inscrieri privind dezmembramintele dreptului de proprietate, drepturi reale de garanție și sarcini | Referințe |
|--|-----------|
| NU SUNT | |

Anexa Nr. 1 La Partea I

Teren

| Nr cadastral | Suprafața (mp)* | Observații / Referințe |
|--------------|-----------------|------------------------|
| | 2.758 | |

* Suprafața este determinată în planul de proiecție Stereo 70.



Date referitoare la teren

| Crt | Categorie folosință | Intravilan | Suprafața (mp) | Tarla | Parcelă | Nr. topo | Observații / Referințe |
|-----|---------------------|------------|----------------|-------|---------|----------|------------------------|
| 1 | arabil | DA | 1.504 | T13 | 685 | - | |
| 2 | vie | DA | 1.254 | 13 | 684 | - | |

Lungime Segmente

1) Valorile lungimilor segmentelor sunt obținute din proiecție în plan.

| Punct început | X / Y | Punct sfârșit | X / Y | Lungime segment (** (m)) |
|---------------|----------------------------|---------------|----------------------------|--------------------------|
| 1 | 598.104,703 395.150,801 | 2 | 598.110,75 395.154,017 | 6.849 |
| 3 | 598.133,968 395.164,984 | 4 | 598.167,152 395.178,574 | 35.86 |
| 5 | 598.183,418 395.182,608 | 6 | 598.202,434 395.186,392 | 19.389 |
| 7 | 598.226,521 395.190,207 | 8 | 598.244,208 395.190,923 | 17.701 |

| Punct început | X / Y | Punct sfârșit | X / Y | Lungime segment (** (m)) |
|---------------|----------------------------|---------------|----------------------------|--------------------------|
| 2 | 598.110,75 395.154,017 | 3 | 598.133,968 395.164,984 | 25.677 |
| 4 | 598.167,152 395.178,574 | 5 | 598.183,418 395.182,608 | 16.758 |
| 6 | 598.202,434 395.186,392 | 7 | 598.226,521 395.190,207 | 24.387 |
| 8 | 598.244,208 395.190,923 | 9 | 598.254,137 395.190,185 | 9.956 |

| Punct început | X / Y | Punct sfârșit | X / Y | Lungime segment (** (m)) |
|---------------|----------------------------|---------------|----------------------------|--------------------------|
| 9 | 598.254,137 395.190,185 | 10 | 598.257,752 395.189,342 | 3.712 |
| 11 | 598.255,893 395.211,635 | 12 | 598.210,19 395.202,49 | 46.609 |
| 13 | 598.180,615 395.195,934 | 14 | 598.165,58 395.192,159 | 15.502 |
| 15 | 598.153,251 395.188,097 | 16 | 598.141,662 395.183,375 | 12.514 |
| 17 | 598.116,837 395.170,96 | 18 | 598.088,471 395.154,305 | 32.894 |
| 19 | 598.078,569 395.149,127 | 20 | 598.085,095 395.140,291 | 10.986 |
| 21 | 598.079,174 395.136,338 | 22 | 598.073,42 395.131,466 | 7.539 |
| 23 | 598.063,269 395.122,873 | 24 | 598.051,143 395.112,588 | 15.9 |
| 25 | 598.038,735 395.101,957 | 26 | 598.040,661 395.100,798 | 2.248 |
| 27 | 598.061,478 395.118,339 | 28 | 598.074,116 395.129,102 | 16.6 |
| 29 | 598.080,371 395.134,558 | 30 | 598.090,735 395.141,546 | 12.5 |

| Punct început | X / Y | Punct sfârșit | X / Y | Lungime segment (** (m)) |
|---------------|----------------------------|---------------|----------------------------|--------------------------|
| 10 | 598.257,752 395.189,342 | 11 | 598.255,893 395.211,635 | 22.37 |
| 12 | 598.210,19 395.202,49 | 13 | 598.180,615 395.195,934 | 30.293 |
| 14 | 598.165,58 395.192,159 | 15 | 598.153,251 395.188,097 | 12.98 |
| 16 | 598.141,662 395.183,375 | 17 | 598.116,837 395.170,96 | 27.757 |
| 18 | 598.088,471 395.154,305 | 19 | 598.078,569 395.149,127 | 11.174 |
| 20 | 598.085,095 395.140,291 | 21 | 598.079,174 395.136,338 | 7.12 |
| 22 | 598.073,42 395.131,466 | 23 | 598.063,269 395.122,873 | 13.3 |
| 24 | 598.051,143 395.112,588 | 25 | 598.038,735 395.101,957 | 16.339 |
| 26 | 598.040,661 395.100,798 | 27 | 598.061,478 395.118,339 | 27.222 |
| 28 | 598.074,116 395.129,102 | 29 | 598.080,371 395.134,558 | 8.3 |
| 30 | 598.090,735 395.141,546 | 1 | 598.104,703 395.150,801 | 16.755 |

** Lungimile segmentelor sunt determinate în planul de proiecție Stereo 70 și sunt rotunjite la 1 milimetru.

*** Distanța dintre puncte este formată din segmente cumulate ce sunt mai mici decât valoarea 1 milimetru.

**DATE DESPRE IMOBILUL NR. 2530**

Oficiul de Cadastru și Publicitate Imobiliară PRAHOVA
Biroul de Cadastru și Publicitate Imobiliară Ploiești

A. Partea I. Descrierea imobilului

TEREN Intravilan

Adresa: Loc. Mocesti, Jud. Prahova

| Nr. Crt | Nr cadastral Nr. topografic | Suprafața* (mp) | Observații / Referințe |
|---------|-----------------------------|-----------------|---------------------------------------|
| A1 | 20456 | 2.924 | Sector cadastral:31 Teren imprejmuit; |

Construcții

| Crt | Nr cadastral Nr. topografic | Adresa | Observații / Referințe |
|------|-----------------------------|----------------------------|---|
| A1.1 | 20456-C1 | Loc. Mocesti, Jud. Prahova | Nr. niveluri:1; S. construita la sol:98 mp; SC DESF. = 97.56 MP ; FUNDATIE - BETON ; PERETI - PAIANTA , PARDOSEALA - BETON ; PLANSEU ; SIPCA , INVELITOARE - TABLA ; INSTALATII - ELECTRICE;ANUL CONSTR. 1995 |

B. Partea II. Proprietari și acte

| Inscrieri privitoare la dreptul de proprietate și alte drepturi reale | | Referințe |
|--|---|-----------|
| 4010 / 26/01/2012 | | |
| Act Administrativ nr. 235, din 16/01/2012 emis de PRIMARIA IORDACHEANU (act notarial nr.138/24.01.2012 emis de notar public Anton Georgeta); | | |
| B2 | se noteaza actualizarea informatiilor cadastrale conform documentatiei avizate | A1, A1.1 |
| 11801 / 07/03/2012 | | |
| Act Notarial nr. 298, din 06/03/2012 emis de ANTON GEORGETA; | | |
| B3 | Intabulare, drept de PROPRIETATEcumparare ca bun comun, dobandit prin Conventie, cota actuala 1/1 1) OPREA MARIAN 2) OPREA NICOLETA-VIORICA | A1, A1.1 |

C. Partea III. SARCINI .

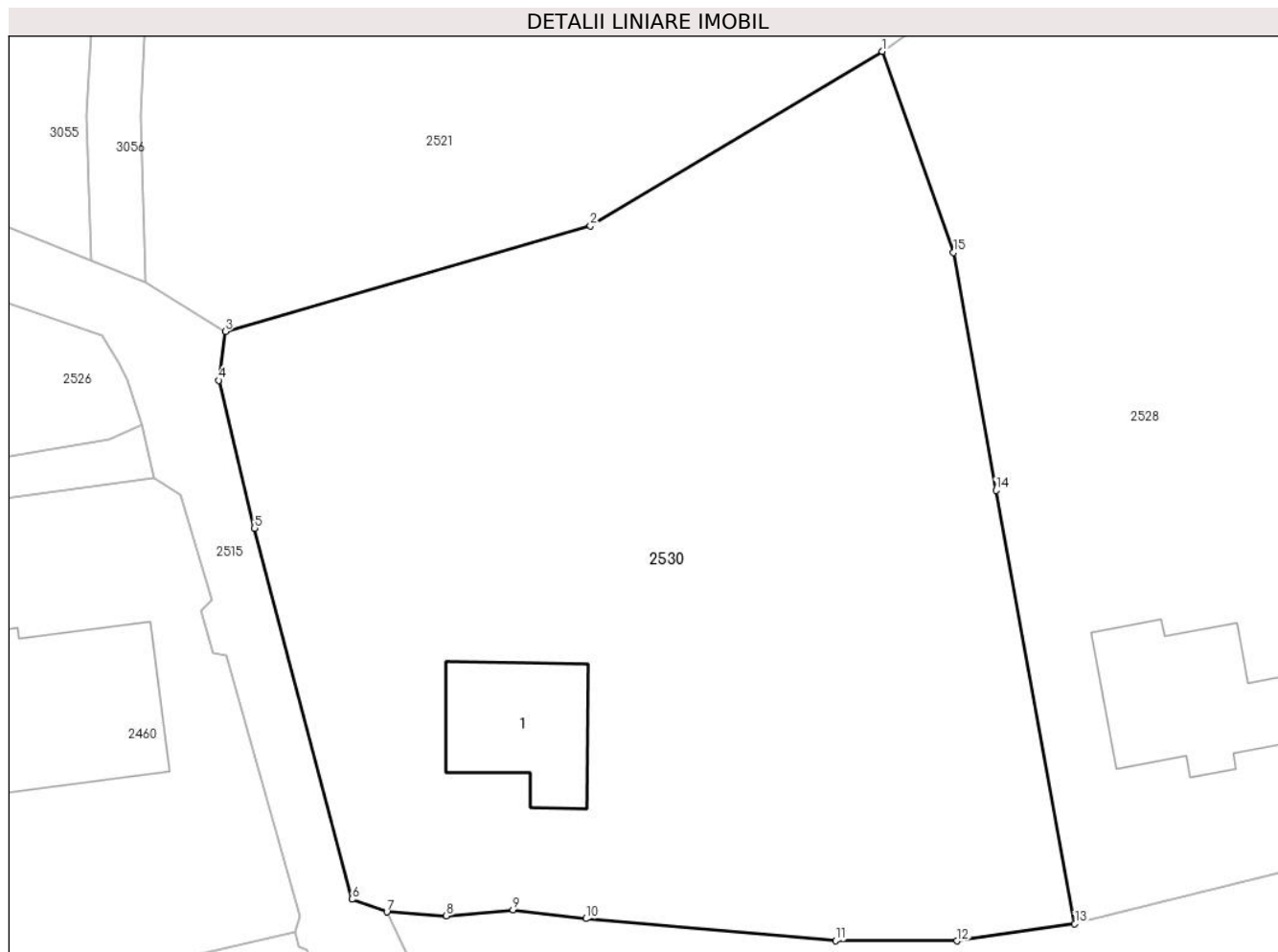
| Inscrieri privind dezmembramintele dreptului de proprietate, drepturi reale de garanție și sarcini | Referințe |
|--|-----------|
| NU SUNT | |

Anexa Nr. 1 La Partea I

Teren

| Nr cadastral | Suprafața (mp)* | Observații / Referințe |
|--------------|-----------------|------------------------|
| 20456 | 2.924 | |

* Suprafața este determinată în planul de proiecție Stereo 70.



Date referitoare la teren

| Crt | Categorie folosință | Intra vilan | Suprafața (mp) | Tarla | Parcelă | Nr. topo | Observații / Referințe |
|-----|---------------------|-------------|----------------|-------|---------|----------|------------------------|
| 1 | curți constructii | DA | 637 | 12 | 585 | - | |
| 2 | arabil | DA | 1.039 | 12 | 586 | - | |
| 3 | arabil | DA | 1.248 | 12 | 584 | - | |

Date referitoare la construcții

| Crt | Număr | Destinație construcție | Supraf. (mp) | Situație juridică | Observații / Referințe |
|------|----------|-------------------------|--------------|-------------------|---|
| A1.1 | 20456-C1 | construcții de locuințe | 98 | Cu acte | Nr. niveluri:1; S. construita la sol:98 mp; SC DESF. = 97.56 MP; FUNDATIE - BETON ;PERETI - PAIANTA , PARDOSEALA - BETON ; PLANSEU ; SIPCA , INVELITOARE - TABLA ; INSTALATII - ELECTRICE;ANUL CONSTR. 1995 |

Lungime Segmente

1) Valorile lungimilor segmentelor sunt obținute din proiecție în plan.

| Punct început | X / Y | Punct sfârșit | X / Y | Lungime segment (** (m) |
|---------------|--------------------------|---------------|--------------------------|-------------------------|
| 1 | 598.352,62 395.194,31 | 2 | 598.330,91 395.181,33 | 25.294 |

| Punct început | X / Y | Punct sfârșit | X / Y | Lungime segment (** (m) |
|---------------|--------------------------|---------------|--------------------------|-------------------------|
| 2 | 598.330,91 395.181,33 | 3 | 598.303,75 395.173,48 | 28.272 |
| 3 | 598.303,75 395.173,48 | 4 | 598.303,24 395.169,85 | 3.666 |
| 4 | 598.303,24 395.169,85 | 5 | 598.305,92 395.158,86 | 11.312 |
| 5 | 598.305,92 395.158,86 | 6 | 598.313,17 395.131,26 | 28.536 |
| 6 | 598.313,17 395.131,26 | 7 | 598.315,77 395.130,32 | 2.765 |
| 7 | 598.315,77 395.130,32 | 8 | 598.320,2 395.130,03 | 4.439 |
| 8 | 598.320,2 395.130,03 | 9 | 598.325,16 395.130,49 | 4.981 |
| 9 | 598.325,16 395.130,49 | 10 | 598.330,57 395.129,82 | 5.451 |
| 10 | 598.330,57 395.129,82 | 11 | 598.349,15 395.128,2 | 18.65 |
| 11 | 598.349,15 395.128,2 | 12 | 598.358,2 395.128,17 | 9.05 |
| 12 | 598.358,2 395.128,17 | 13 | 598.366,96 395.129,44 | 8.852 |
| 13 | 598.366,96 395.129,44 | 14 | 598.361,09 395.161,67 | 32.76 |
| 14 | 598.361,09 395.161,67 | 15 | 598.357,94 395.179,35 | 17.958 |
| 15 | 598.357,94 395.179,35 | 1 | 598.352,62 395.194,31 | 15.878 |

** Lungimile segmentelor sunt determinate în planul de proiecție Stereo 70 și sunt rotunjite la 1 milimetru.

*** Distanța dintre puncte este formată din segmente cumulate ce sunt mai mici decât valoarea 1 milimetru.

**DATE DESPRE IMOBILUL NR. 2531**

Oficiul de Cadastru și Publicitate Imobiliară PRAHOVA
Biroul de Cadastru și Publicitate Imobiliară Ploiești

A. Partea I. Descrierea imobilului

TEREN Intravilan

Nr. CF vechi:981
Nr. cadastral vechi:10178

Adresa: Loc. Mocesti, Nr. 45, Jud. Prahova

| Nr. Crt | Nr cadastral Nr. topografic | Suprafața* (mp) | Observații / Referințe |
|---------|-----------------------------|------------------------------------|---------------------------------------|
| A1 | 20218 | Din acte: 1.147 Masurata: 1.161 | Sector cadastral:31 Teren imprejmuit; |

Construcții

| Crt | Nr cadastral Nr. topografic | Adresa | Observații / Referințe |
|------|-----------------------------|------------------------------------|---|
| A1.1 | 20218-C1 | Loc. Mocesti, Nr. 45, Jud. Prahova | Nr. niveluri:1; S. construita la sol:169 mp; LOCUINTA |
| A1.2 | 20218-C2 | Loc. Mocesti, Nr. 45, Jud. Prahova | Nr. niveluri:1; S. construita la sol:85 mp; ANEXA |

B. Partea II. Proprietari și acte

| Inscrieri privitoare la dreptul de proprietate și alte drepturi reale | | Referințe |
|---|--|------------|
| 154389 / 09/11/2021 | | |
| Act Notarial nr. 3912, din 08/11/2021 emis de NP Ionita Aristita Adina (contract de intretinere); | | |
| B3 | Intabulare, drept de PROPRIETATEcumparare ca bun comun, dobandit prin Conventie, cota actuala 1/1 1) POIANA ION-DRAGOS 2) POIANA MIHAELA | A1 |
| B4 | Intabulare, drept de PROPRIETATEcumparare ca bun comun, dobandit prin Conventie, cota actuala 1/1 1) POIANA ION-DRAGOS 2) POIANA MIHAELA | A1.1, A1.2 |

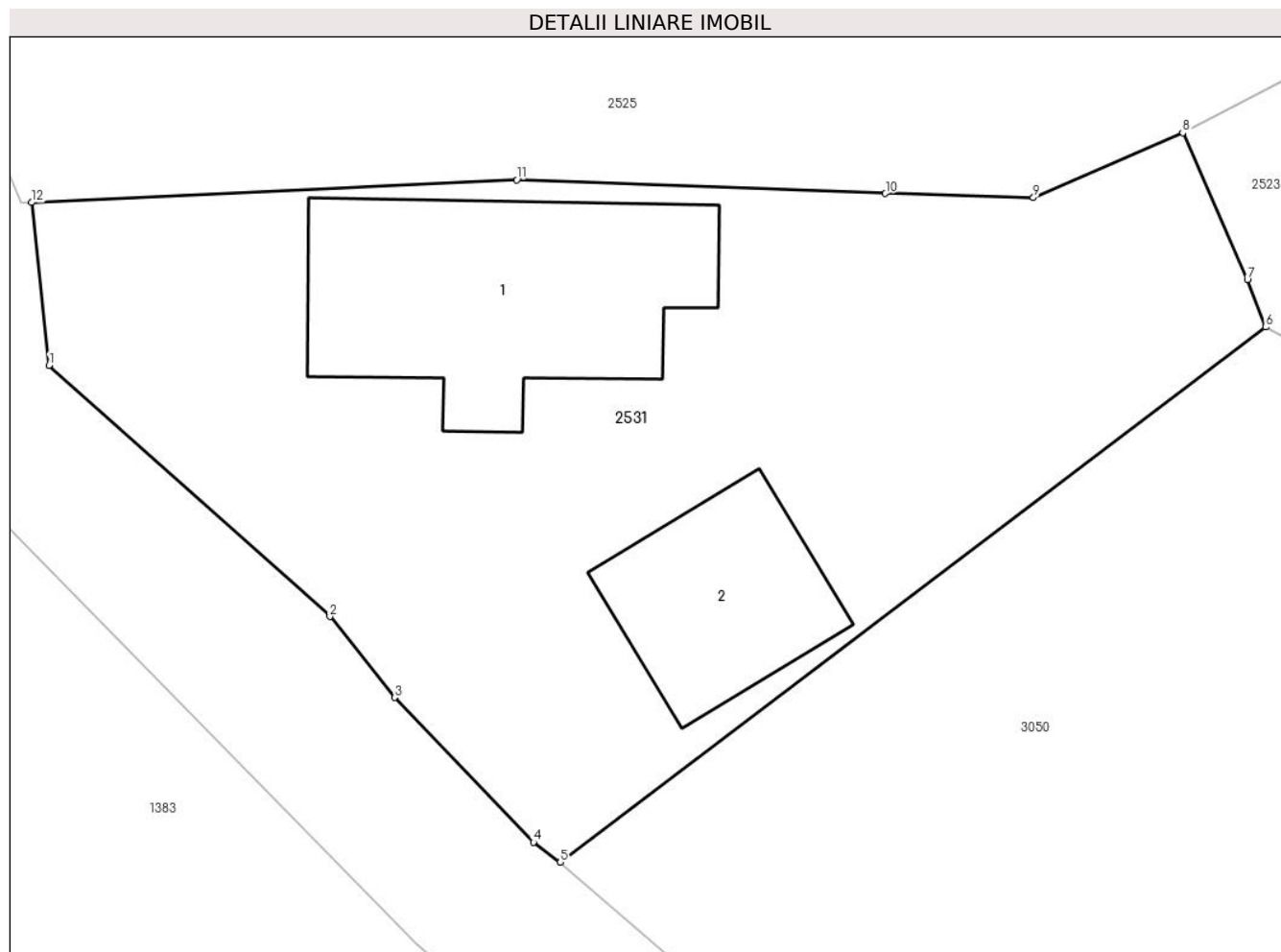
C. Partea III. SARCINI

| Inscrieri privind dezmembramintele dreptului de proprietate, drepturi reale de garanție și sarcini | | Referințe |
|--|---|----------------|
| 154389 / 09/11/2021 | | |
| Act Notarial nr. 3912, din 08/11/2021 emis de NP Ionita Aristita Adina (contract de intretinere); | | |
| C1 | Intabulare, drept de IPOTECA LEGALA, Valoare:0 reprezentand contravaloarea intretinerii 1) POIANA ELENA 2) POIANA TUDOR | A1, A1.1, A1.2 |
| C2 | Intabulare, drept de HABITATIEviagera asupra cotei de 1/2 1) POIANA ELENA 2) POIANA TUDOR | A1.1 |

Anexa Nr. 1 La Partea I**Teren**

| | | |
|--------------|------------------------------------|------------------------|
| Nr cadastral | Suprafața (mp)* | Observații / Referințe |
| 20218 | Din acte: 1.147 Masurata: 1.161 | |

* Suprafața este determinată în planul de proiecție Stereo 70.

**Date referitoare la teren**

| Crt | Categorie folosință | Intravilan | Suprafața (mp) | Tarla | Parcelă | Nr. topo | Observații / Referințe |
|-----|---------------------|------------|----------------|-------|---------|----------|------------------------|
| 1 | curți constructii | DA | 1.161 | 13 | 681 | - | |

Date referitoare la construcții

| Crt | Număr | Destinație construcție | Supraf. (mp) | Situație juridică | Observații / Referințe |
|------|----------|-------------------------|--------------|-------------------|---|
| A1.1 | 20218-C1 | construcții de locuințe | 169 | Cu acte | Nr. niveluri:1; S. construita la sol:169 mp; LOCUINTA |
| A1.2 | 20218-C2 | construcții anexa | 85 | Cu acte | Nr. niveluri:1; S. construita la sol:85 mp; ANEXA |

Lungime Segmente

1) Valorile lungimilor segmentelor sunt obținute din proiecție în plan.

| Punct început | X / Y | Punct sfârșit | X / Y | Lungime segment (** (m) |
|---------------|----------------------------|---------------|----------------------------|-------------------------|
| 1 | 597.989,397 395.144,654 | 2 | 598.002,924 395.132,551 | 18.151 |
| 2 | 598.002,924 395.132,551 | 3 | 598.006,043 395.128,653 | 4.992 |

| Punct început | X / Y | Punct sfârşit | X / Y | Lungime segment (** (m) |
|---------------|----------------------------|---------------|----------------------------|-------------------------|
| 3 | 598.006,043 395.128,653 | 4 | 598.012,727 395.121,682 | 9.658 |
| 4 | 598.012,727 395.121,682 | 5 | 598.014,011 395.120,711 | 1.61 |
| 5 | 598.014,011 395.120,711 | 6 | 598.048,0 395.146,488 | 42.658 |
| 6 | 598.048,0 395.146,488 | 7 | 598.047,114 395.148,774 | 2.452 |
| 7 | 598.047,114 395.148,774 | 8 | 598.044,0 395.155,85 | 7.731 |
| 8 | 598.044,0 395.155,85 | 9 | 598.036,81 395.152,72 | 7.842 |
| 9 | 598.036,81 395.152,72 | 10 | 598.029,683 395.152,926 | 7.13 |
| 10 | 598.029,683 395.152,926 | 11 | 598.011,93 395.153,58 | 17.765 |
| 11 | 598.011,93 395.153,58 | 12 | 597.988,56 395.152,49 | 23.395 |
| 12 | 597.988,56 395.152,49 | 1 | 597.989,397 395.144,654 | 7.881 |

** Lungimile segmentelor sunt determinate în planul de proiecție Stereo 70 și sunt rotunjite la 1 milimetru.

*** Distanța dintre puncte este formată din segmente cumulate ce sunt mai mici decât valoarea 1 milimetru.

**DATE DESPRE IMOBILUL NR. 2532**

Oficiul de Cadastru și Publicitate Imobiliară PRAHOVA
Biroul de Cadastru și Publicitate Imobiliară Ploiești

A. Partea I. Descrierea imobilului

TEREN Intravilan

Adresa: Loc. Mocesti, Jud. Prahova

| Nr. Crt | Nr cadastral Nr. topografic | Suprafața* (mp) | Observații / Referințe |
|---------|--------------------------------|-----------------|---------------------------------------|
| A1 | | 19.720 | Sector cadastral:31 Teren imprejmuit; |

B. Partea II. Proprietari și acte

| Inscrieri privitoare la dreptul de proprietate și alte drepturi reale | | Referințe |
|---|---|-----------|
| / | | |
| Act Normativ nr. 7, din 13/03/1996 emis de PARLAMENTUL ROMANIEI (ART.13); | | |
| B1 | Inscrierea posesiei, drept de PROPRIETATE, dobandit prin Lege, cota actuala 1/1 1) NEIDENTIFICAT NEIDENTIFICAT | A1 |
| B2 | SE NOTEAZA MENTIUNEA DE PROPRIETAR NEIDENTIFICAT | A1 |

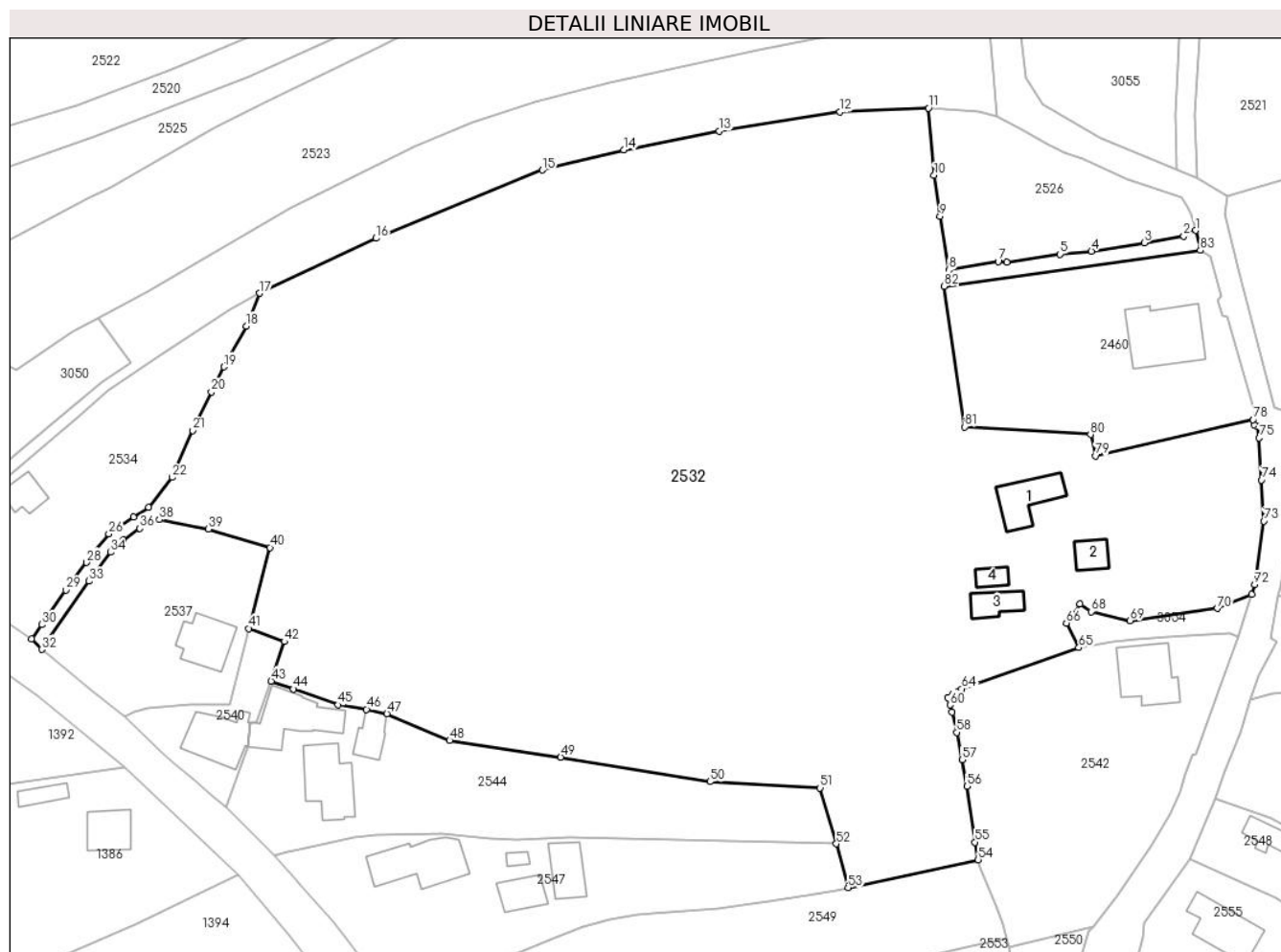
C. Partea III. SARCINI .

| Inscrieri privind dezmembramintele dreptului de proprietate, drepturi reale de garanție și sarcini | Referințe |
|--|-----------|
| NU SUNT | |

Teren

| | | |
|--------------|-----------------|------------------------|
| Nr cadastral | Suprafața (mp)* | Observații / Referințe |
| | 19.720 | |

* Suprafața este determinată în planul de proiecție Stereo 70.



Date referitoare la teren

| Crt | Categorie folosință | Intravilan | Suprafața (mp) | Tarla | Parcelă | Nr. topo | Observații / Referințe |
|-----|---------------------|------------|----------------|-------|---------|----------|------------------------|
| 1 | arabil | DA | 19.000 | - | - | - | |
| 2 | curți construcții | DA | 720 | - | - | - | |

Date referitoare la construcții

| Crt | Număr | Destinație construcție | Supraf. (mp) | Situație juridică | Observații / Referințe |
|------|-------|-------------------------|--------------|-------------------|--|
| A1.1 | | construcții de locuințe | 89 | Fara acte | Nr. niveluri:1; S. construita la sol:89 mp; LOCUINTA |
| A1.2 | | construcții de locuințe | 38 | Fara acte | Nr. niveluri:1; S. construita la sol:38 mp; LOCUINTA |
| A1.3 | | construcții de locuințe | 47 | Fara acte | Nr. niveluri:1; S. construita la sol:47 mp; LOCUINTA |
| A1.4 | | construcții anexa | 23 | Fara acte | Nr. niveluri:1; S. construita la sol:23 mp; ANEXA |

Lungime Segmente

1) Valorile lungimilor segmentelor sunt obținute din proiecție în plan.

| Punct început | X / Y | Punct sfârșit | X / Y | Lungime segment | Punct început | X / Y | Punct sfârșit | X / Y | Lungime segment | Punct început | X / Y | Punct sfârșit | X / Y | Lungime segment |
|---------------|-------|---------------|-------|-----------------|---------------|-------|---------------|-------|-----------------|---------------|-------|---------------|-------|-----------------|
| | | | | | | | | | | | | | | |

| Punct început | X / Y | Punct sfârșit | X / Y | Lungime segment | Punct început | X / Y | Punct sfârșit | X / Y | Lungime segment | Punct început | X / Y | Punct sfârșit | X / Y | Lungime segment |
|---------------|----------------------------|---------------|----------------------------|-----------------|---------------|----------------------------|---------------|----------------------------|-----------------|---------------|----------------------------|---------------|----------------------------|-----------------|
| 1 | 598.297,496 395.166,549 | 2 | 598.295,105 395.165,423 | 2.643 | 2 | 598.295,105 395.165,423 | 3 | 598.287,238 395.164,101 | 7.977 | 3 | 598.287,238 395.164,101 | 4 | 598.276,68 395.162,421 | 10.691 |
| 4 | 598.276,68 395.162,421 | 5 | 598.270,41 395.161,799 | 6.301 | 5 | 598.270,41 395.161,799 | 6 | 598.259,809 395.160,189 | 10.723 | 6 | 598.259,809 395.160,189 | 7 | 598.258,085 395.160,339 | 1.731 |
| 7 | 598.258,085 395.160,339 | 8 | 598.248,252 395.158,65 | 9.977 | 8 | 598.248,252 395.158,65 | 9 | 598.246,479 395.169,382 | 10.877 | 9 | 598.246,479 395.169,382 | 10 | 598.245,292 395.177,538 | 8.242 |
| 10 | 598.245,292 395.177,538 | 11 | 598.244,208 395.190,923 | 13.429 | 11 | 598.244,208 395.190,923 | 12 | 598.226,521 395.190,207 | 17.701 | 12 | 598.226,521 395.190,207 | 13 | 598.202,434 395.186,392 | 24.387 |
| 13 | 598.202,434 395.186,392 | 14 | 598.183,418 395.182,608 | 19.389 | 14 | 598.183,418 395.182,608 | 15 | 598.167,152 395.178,574 | 16.758 | 15 | 598.167,152 395.178,574 | 16 | 598.133,968 395.164,984 | 35.86 |
| 16 | 598.133,968 395.164,984 | 17 | 598.110,75 395.154,017 | 25.677 | 17 | 598.110,75 395.154,017 | 18 | 598.108,109 395.147,508 | 7.025 | 18 | 598.108,109 395.147,508 | 19 | 598.103,624 395.139,36 | 9.3 |
| 19 | 598.103,624 395.139,36 | 20 | 598.101,113 395.134,355 | 5.6 | 20 | 598.101,113 395.134,355 | 21 | 598.097,417 395.126,657 | 8.54 | 21 | 598.097,417 395.126,657 | 22 | 598.093,321 395.117,315 | 10.2 |
| 22 | 598.093,321 395.117,315 | 23 | 598.088,594 395.111,364 | 7.6 | 23 | 598.088,594 395.111,364 | 24 | 598.085,541 395.109,456 | 3.6 | 24 | 598.085,541 395.109,456 | 25 | 598.082,68 395.107,474 | 3.48 |
| 25 | 598.082,68 395.107,474 | 26 | 598.080,658 395.106,074 | 2.46 | 26 | 598.080,658 395.106,074 | 27 | 598.077,621 395.102,357 | 4.8 | 27 | 598.077,621 395.102,357 | 28 | 598.076,208 395.100,355 | 2.45 |
| 28 | 598.076,208 395.100,355 | 29 | 598.072,065 395.094,838 | 6.9 | 29 | 598.072,065 395.094,838 | 30 | 598.067,248 395.087,98 | 8.38 | 30 | 598.067,248 395.087,98 | 31 | 598.065,259 395.085,149 | 3.46 |
| 31 | 598.065,259 395.085,149 | 32 | 598.067,258 395.083,004 | 2.932 | 32 | 598.067,258 395.083,004 | 33 | 598.076,708 395.096,628 | 16.58 | 33 | 598.076,708 395.096,628 | 34 | 598.081,024 395.102,39 | 7.2 |
| 34 | 598.081,024 395.102,39 | 35 | 598.083,58 395.104,855 | 3.55 | 35 | 598.083,58 395.104,855 | 36 | 598.086,853 395.107,154 | 4.0 | 36 | 598.086,853 395.107,154 | 37 | 598.088,914 395.108,384 | 2.4 |
| 37 | 598.088,914 395.108,384 | 38 | 598.090,741 395.108,905 | 1.9 | 38 | 598.090,741 395.108,905 | 39 | 598.100,561 395.107,015 | 10.0 | 39 | 598.100,561 395.107,015 | 40 | 598.112,822 395.103,338 | 12.8 |
| 40 | 598.112,822 395.103,338 | 41 | 598.108,634 395.087,172 | 16.7 | 41 | 598.108,634 395.087,172 | 42 | 598.115,68 395.084,602 | 7.5 | 42 | 598.115,68 395.084,602 | 43 | 598.113,054 395.076,729 | 8.3 |
| 43 | 598.113,054 395.076,729 | 44 | 598.117,52 395.075,142 | 4.74 | 44 | 598.117,52 395.075,142 | 45 | 598.126,415 395.071,982 | 9.44 | 45 | 598.126,415 395.071,982 | 46 | 598.132,086 395.071,082 | 5.741 |
| 46 | 598.132,086 395.071,082 | 47 | 598.136,154 395.070,234 | 4.156 | 47 | 598.136,154 395.070,234 | 48 | 598.148,653 395.064,88 | 13.598 | 48 | 598.148,653 395.064,88 | 49 | 598.170,803 395.061,541 | 22.4 |
| 49 | 598.170,803 395.061,541 | 50 | 598.200,603 395.056,64 | 30.2 | 50 | 598.200,603 395.056,64 | 51 | 598.222,568 395.055,402 | 22.0 | 51 | 598.222,568 395.055,402 | 52 | 598.225,817 395.044,266 | 11.6 |
| 52 | 598.225,817 395.044,266 | 53 | 598.228,134 395.035,498 | 9.069 | 53 | 598.228,134 395.035,498 | 54 | 598.254,099 395.041,102 | 26.563 | 54 | 598.254,099 395.041,102 | 55 | 598.253,459 395.044,595 | 3.551 |
| 55 | 598.253,459 395.044,595 | 56 | 598.251,861 395.055,729 | 11.248 | 56 | 598.251,861 395.055,729 | 57 | 598.250,863 395.061,024 | 5.389 | 57 | 598.250,863 395.061,024 | 58 | 598.249,813 395.066,485 | 5.56 |
| 58 | 598.249,813 395.066,485 | 59 | 598.248,829 395.070,514 | 4.148 | 59 | 598.248,829 395.070,514 | 60 | 598.248,475 395.071,963 | 1.491 | 60 | 598.248,475 395.071,963 | 61 | 598.247,98 395.073,404 | 1.524 |
| 61 | 598.247,98 395.073,404 | 62 | 598.249,038 395.073,975 | 1.202 | 62 | 598.249,038 395.073,975 | 63 | 598.250,024 395.074,626 | 1.182 | 63 | 598.250,024 395.074,626 | 64 | 598.250,846 395.075,169 | 0.985 |
| 64 | 598.250,846 395.075,169 | 65 | 598.274,167 395.083,364 | 24.719 | 65 | 598.274,167 395.083,364 | 66 | 598.271,685 395.088,285 | 5.511 | 66 | 598.271,685 395.088,285 | 67 | 598.274,431 395.092,043 | 4.654 |
| 67 | 598.274,431 395.092,043 | 68 | 598.276,626 395.090,551 | 2.654 | 68 | 598.276,626 395.090,551 | 69 | 598.284,418 395.088,767 | 7.993 | 69 | 598.284,418 395.088,767 | 70 | 598.301,8 395.091,2 | 17.552 |
| 70 | 598.301,8 395.091,2 | 71 | 598.308,625 395.093,984 | 7.37 | 71 | 598.308,625 395.093,984 | 72 | 598.309,239 395.095,932 | 2.043 | 72 | 598.309,239 395.095,932 | 73 | 598.311,08 395.108,599 | 12.8 |
| 73 | 598.311,08 395.108,599 | 74 | 598.310,62 395.116,786 | 8.2 | 74 | 598.310,62 395.116,786 | 75 | 598.310,168 395.125,174 | 8.4 | 75 | 598.310,168 395.125,174 | 76 | 598.309,795 395.127,444 | 2.3 |
| 76 | 598.309,795 395.127,444 | 77 | 598.309,179 395.127,777 | 0.7 | 77 | 598.309,179 395.127,777 | 78 | 598.308,952 395.128,853 | 1.1 | 78 | 598.308,952 395.128,853 | 79 | 598.277,55 395.121,623 | 32.223 |
| 79 | 598.277,55 395.121,623 | 80 | 598.276,508 395.125,873 | 4.376 | 80 | 598.276,508 395.125,873 | 81 | 598.251,417 395.127,401 | 25.138 | 81 | 598.251,417 395.127,401 | 82 | 598.247,33 395.155,445 | 28.34 |
| 82 | 598.247,33 395.155,445 | 83 | 598.298,402 395.162,601 | 51.571 | 83 | 598.298,402 395.162,601 | 1 | 598.297,496 395.166,549 | 4.051 | | | | | |

** Lungimile segmentelor sunt determinate în planul de proiecție Stereo 70 și sunt rotunjite la 1 milimetru.

*** Distanța dintre puncte este formată din segmente cumulate ce sunt mai mici decât valoarea 1 milimetru.

**DATE DESPRE IMOBILUL NR. 2533**

Oficiul de Cadastru și Publicitate Imobiliară PRAHOVA
Biroul de Cadastru și Publicitate Imobiliară Ploiești

A. Partea I. Descrierea imobilului

TEREN Necunoscut

Adresa: Loc. Mocesti, Jud. Prahova

| Nr. Crt | Nr cadastral Nr. topografic | Suprafața* (mp) | Observații / Referințe |
|---------|--------------------------------|-----------------|---------------------------------------|
| A1 | | 2.735 | Sector cadastral:31 Teren imprejmuit; |

B. Partea II. Proprietari și acte

| Inscrieri privitoare la dreptul de proprietate și alte drepturi reale | | Referințe |
|---|---|-----------|
| / | | |
| Act Normativ nr. 7, din 13/03/1996 emis de PARLAMENTUL ROMANIEI (ART.13); | | |
| B1 | Inscrierea posesiei, drept de PROPRIETATE, dobandit prin Lege, cota actuala 1/1 1) NEIDENTIFICAT NEIDENTIFICAT | A1 |
| B2 | SE NOTEAZA MENTIUNEA DE PROPRIETAR NEIDENTIFICAT | A1 |

C. Partea III. SARCINI .

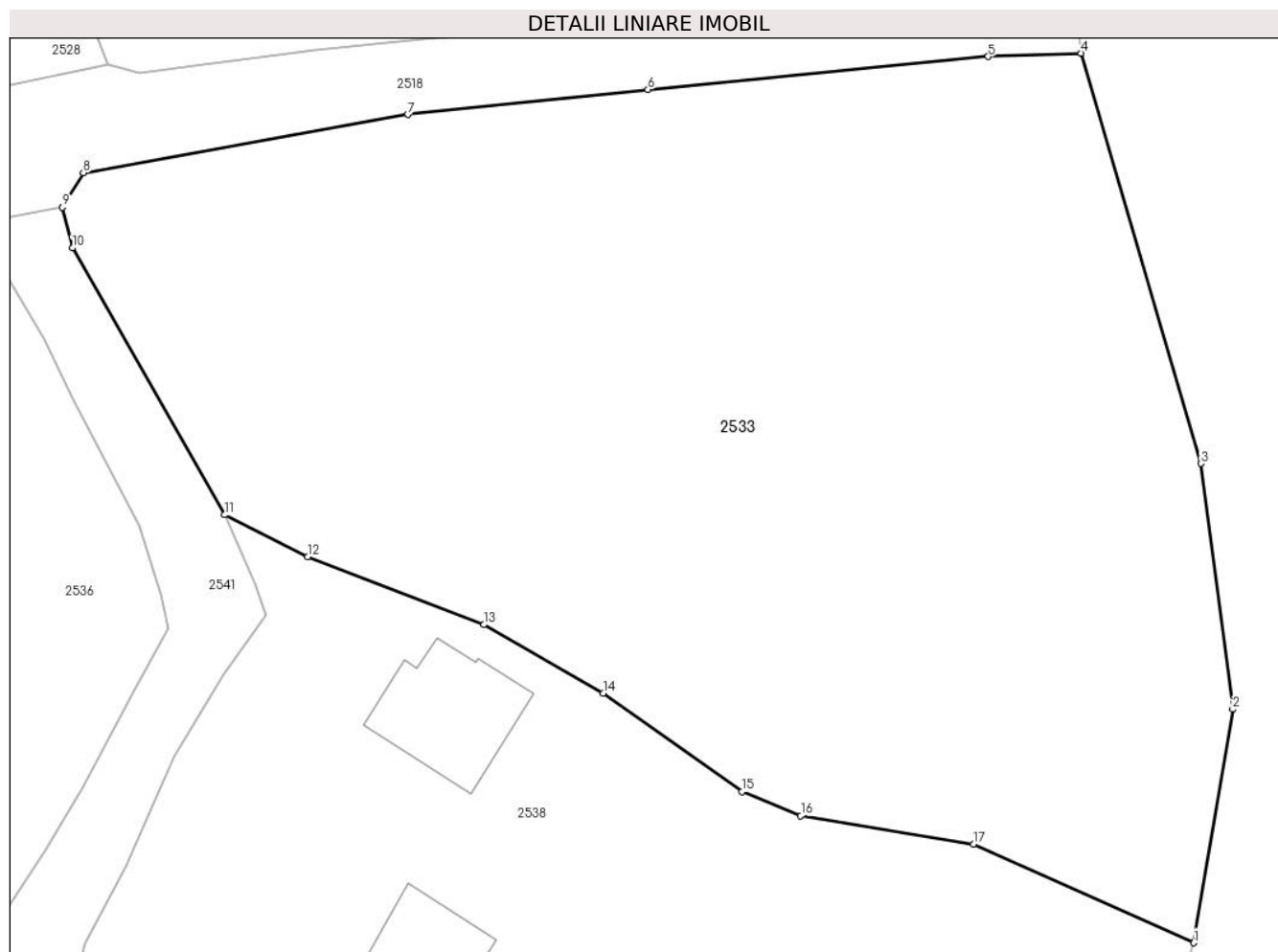
| Inscrieri privind dezmembramintele dreptului de proprietate, drepturi reale de garanție și sarcini | Referințe |
|--|-----------|
| NU SUNT | |

Anexa Nr. 1 La Partea I

Teren

| | | |
|--------------|-----------------|------------------------|
| Nr cadastral | Suprafața (mp)* | Observații / Referințe |
| | 2.735 | |

* Suprafața este determinată în planul de proiecție Stereo 70.



Date referitoare la teren

| Crt | Categorie folosință | Intravilan | Suprafața (mp) | Tarla | Parcelă | Nr. topo | Observații / Referințe |
|-----|---------------------|------------|----------------|-------|---------|----------|------------------------|
| 1 | faneata | DA | 2.285 | 17 | 961,962 | - | |
| 2 | faneata | NU | 450 | 17 | 961 | - | |

Lungime Segmente

1) Valorile lungimilor segmentelor sunt obținute din proiecție în plan.

| Punct început | X / Y | Punct sfârșit | X / Y | Lungime segment (** (m) |
|---------------|----------------------------|---------------|----------------------------|-------------------------|
| 1 | 598.477,069 395.083,27 | 2 | 598.479,593 395.098,35 | 15.289 |
| 2 | 598.479,593 395.098,35 | 3 | 598.477,537 395.114,217 | 16.0 |
| 3 | 598.477,537 395.114,217 | 4 | 598.469,792 395.140,708 | 27.6 |
| 4 | 598.469,792 395.140,708 | 5 | 598.463,796 395.140,497 | 6.0 |

| Punct început | X / Y | Punct sfârșit | X / Y | Lungime segment (** (m) |
|---------------|----------------------------|---------------|----------------------------|-------------------------|
| 5 | 598.463,796 395.140,497 | 6 | 598.441,799 395.138,364 | 22.1 |
| 6 | 598.441,799 395.138,364 | 7 | 598.426,282 395.136,756 | 15.6 |
| 7 | 598.426,282 395.136,756 | 8 | 598.405,318 395.132,987 | 21.3 |
| 8 | 598.405,318 395.132,987 | 9 | 598.403,971 395.130,763 | 2.6 |
| 9 | 598.403,971 395.130,763 | 10 | 598.404,612 395.128,14 | 2.7 |
| 10 | 598.404,612 395.128,14 | 11 | 598.414,45 395.110,9 | 19.85 |
| 11 | 598.414,45 395.110,9 | 12 | 598.419,805 395.108,194 | 6.0 |
| 12 | 598.419,805 395.108,194 | 13 | 598.431,19 395.103,809 | 12.2 |
| 13 | 598.431,19 395.103,809 | 14 | 598.438,918 395.099,394 | 8.9 |
| 14 | 598.438,918 395.099,394 | 15 | 598.447,889 395.093,029 | 11.0 |
| 15 | 598.447,889 395.093,029 | 16 | 598.451,68 395.091,467 | 4.1 |
| 16 | 598.451,68 395.091,467 | 17 | 598.462,832 395.089,648 | 11.3 |
| 17 | 598.462,832 395.089,648 | 1 | 598.477,069 395.083,27 | 15.6 |

** Lungimile segmentelor sunt determinate în planul de proiecție Stereo 70 și sunt rotunjite la 1 milimetru.

*** Distanța dintre puncte este formată din segmente cumulate ce sunt mai mici decât valoarea 1 milimetru.

**DATE DESPRE IMOBILUL NR. 2534**

Oficiul de Cadastru și Publicitate Imobiliară PRAHOVA
Biroul de Cadastru și Publicitate Imobiliară Ploiești

A. Partea I. Descrierea imobilului

TEREN Intravilan

Adresa: Loc. Mocesti, Nr. 44, Jud. Prahova

| Nr. Crt | Nr cadastral Nr. topografic | Suprafața* (mp) | Observații / Referințe |
|---------|--------------------------------|-----------------|---------------------------------------|
| A1 | | 1.526 | Sector cadastral:31 Teren imprejmuit; |

B. Partea II. Proprietari și acte

| Inscrieri privitoare la dreptul de proprietate și alte drepturi reale | | Referințe |
|---|---|-----------|
| / | | |
| Act Normativ nr. 7, din 13/03/1996 emis de PARLAMENTUL ROMANIEI (ART.13); | | |
| B1 | Inscrierea posesiei, drept de PROPRIETATE, dobandit prin Lege, cota actuala 1/1 1) NEIDENTIFICAT NEIDENTIFICAT | A1 |
| B2 | SE NOTEAZA MENTIUNEA DE PROPRIETAR NEIDENTIFICAT | A1 |

C. Partea III. SARCINI .

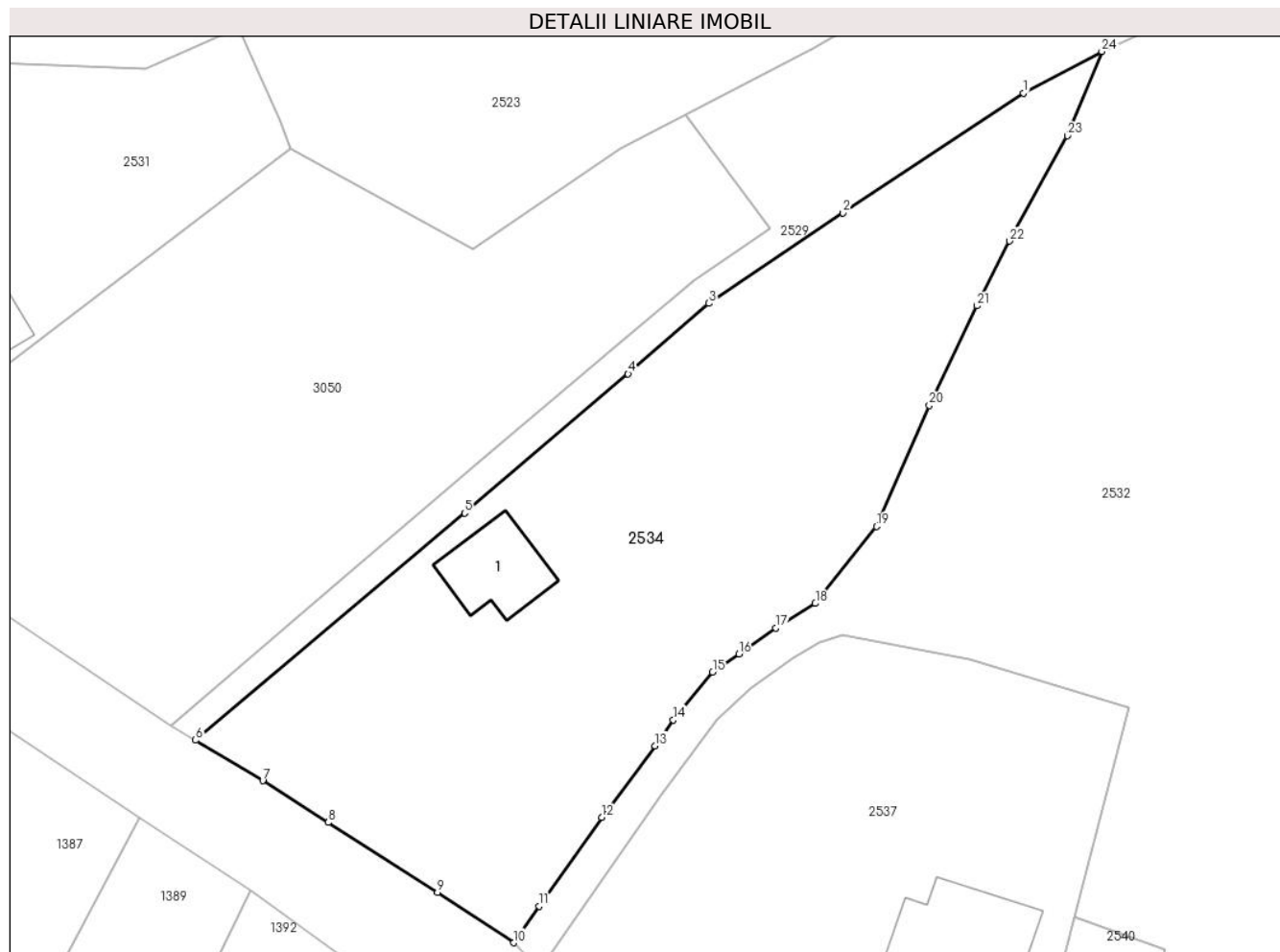
| Inscrieri privind dezmembramintele dreptului de proprietate, drepturi reale de garanție și sarcini | Referințe |
|--|-----------|
| NU SUNT | |

Anexa Nr. 1 La Partea I

Teren

| Nr cadastral | Suprafața (mp)* | Observații / Referințe |
|--------------|-----------------|------------------------|
| | 1.526 | |

* Suprafața este determinată în planul de proiecție Stereo 70.



Date referitoare la teren

| Crt | Categorie folosință | Intravilan | Suprafața (mp) | Tarla | Parcelă | Nr. topo | Observații / Referințe |
|-----|---------------------|------------|----------------|-------|---------|----------|------------------------|
| 1 | curți constructii | DA | 500 | 13 | 687 | - | |
| 2 | faneata | DA | 1.026 | 13 | 688 | - | |

Date referitoare la construcții

| Crt | Număr | Destinație construcție | Supraf. (mp) | Situație juridică | Observații / Referințe |
|------|-------|-------------------------|--------------|-------------------|--|
| A1.1 | | construcții de locuințe | 45 | Fara acte | Nr. niveluri:1; S. construita la sol:45 mp; LOCUINTA |

Lungime Segmente

1) Valorile lungimilor segmentelor sunt obținute din proiecție în plan.

| Punct început | X / Y | Punct sfârșit | X / Y | Lungime segment (** (m) |
|---------------|----------------------------|---------------|----------------------------|-------------------------|
| 1 | 598.104,703 395.150,801 | 2 | 598.090,735 395.141,546 | 16.755 |
| 3 | 598.080,371 395.134,558 | 4 | 598.074,116 395.129,102 | 8.3 |
| 5 | 598.061,478 395.118,339 | 6 | 598.040,661 395.100,798 | 27.222 |

| Punct început | X / Y | Punct sfârșit | X / Y | Lungime segment (** (m) |
|---------------|----------------------------|---------------|----------------------------|-------------------------|
| 2 | 598.090,735 395.141,546 | 3 | 598.080,371 395.134,558 | 12.5 |
| 4 | 598.074,116 395.129,102 | 5 | 598.061,478 395.118,339 | 16.6 |
| 6 | 598.040,661 395.100,798 | 7 | 598.045,851 395.097,675 | 6.057 |

| Punct început | X / Y | Punct sfârșit | X / Y | Lungime segment (** (m) |
|---------------|----------------------------|---------------|----------------------------|-------------------------|
| 7 | 598.045,851 395.097,675 | 8 | 598.050,904 395.094,441 | 6.0 |
| 9 | 598.059,361 395.089,029 | 10 | 598.065,259 395.085,149 | 7.06 |
| 11 | 598.067,248 395.087,98 | 12 | 598.072,065 395.094,838 | 8.38 |
| 13 | 598.076,208 395.100,355 | 14 | 598.077,621 395.102,357 | 2.45 |
| 15 | 598.080,658 395.106,074 | 16 | 598.082,68 395.107,474 | 2.46 |
| 17 | 598.085,541 395.109,456 | 18 | 598.088,594 395.111,364 | 3.6 |
| 19 | 598.093,321 395.117,315 | 20 | 598.097,417 395.126,657 | 10.2 |
| 21 | 598.101,113 395.134,355 | 22 | 598.103,624 395.139,36 | 5.6 |
| 23 | 598.108,109 395.147,508 | 24 | 598.110,75 395.154,017 | 7.025 |

| Punct început | X / Y | Punct sfârșit | X / Y | Lungime segment (** (m) |
|---------------|----------------------------|---------------|----------------------------|-------------------------|
| 8 | 598.050,904 395.094,441 | 9 | 598.059,361 395.089,029 | 10.04 |
| 10 | 598.065,259 395.085,149 | 11 | 598.067,248 395.087,98 | 3.46 |
| 12 | 598.072,065 395.094,838 | 13 | 598.076,208 395.100,355 | 6.9 |
| 14 | 598.077,621 395.102,357 | 15 | 598.080,658 395.106,074 | 4.8 |
| 16 | 598.082,68 395.107,474 | 17 | 598.085,541 395.109,456 | 3.48 |
| 18 | 598.088,594 395.111,364 | 19 | 598.093,321 395.117,315 | 7.6 |
| 20 | 598.097,417 395.126,657 | 21 | 598.101,113 395.134,355 | 8.54 |
| 22 | 598.103,624 395.139,36 | 23 | 598.108,109 395.147,508 | 9.3 |
| 24 | 598.110,75 395.154,017 | 1 | 598.104,703 395.150,801 | 6.849 |

** Lungimile segmentelor sunt determinate în planul de proiecție Stereo 70 și sunt rotunjite la 1 milimetru.

*** Distanța dintre puncte este formată din segmente cumulate ce sunt mai mici decât valoarea 1 milimetru.

**DATE DESPRE IMOBILUL NR. 2535**

Oficiul de Cadastru și Publicitate Imobiliară PRAHOVA
Biroul de Cadastru și Publicitate Imobiliară Ploiești

A. Partea I. Descrierea imobilului

TEREN Intravilan

Adresa: Loc. Mocesti, Jud. Prahova

| Nr. Crt | Nr cadastral Nr. topografic | Suprafața* (mp) | Observații / Referințe |
|---------|--------------------------------|-----------------|---------------------------------------|
| A1 | | 1.035 | Sector cadastral:31 Teren imprejmuit; |

B. Partea II. Proprietari și acte

| Inscrieri privitoare la dreptul de proprietate și alte drepturi reale | | Referințe |
|---|---|-----------|
| / | | |
| Act Normativ nr. 7, din 13/03/1996 emis de PARLAMENTUL ROMANIEI (ART.13); | | |
| B1 | Inscrierea posesiei, drept de PROPRIETATE, dobandit prin Lege, cota actuala 1/1 1) NEIDENTIFICAT NEIDENTIFICAT | A1 |
| B2 | SE NOTEAZA MENTIUNEA DE PROPRIETAR NEIDENTIFICAT | A1 |

C. Partea III. SARCINI .

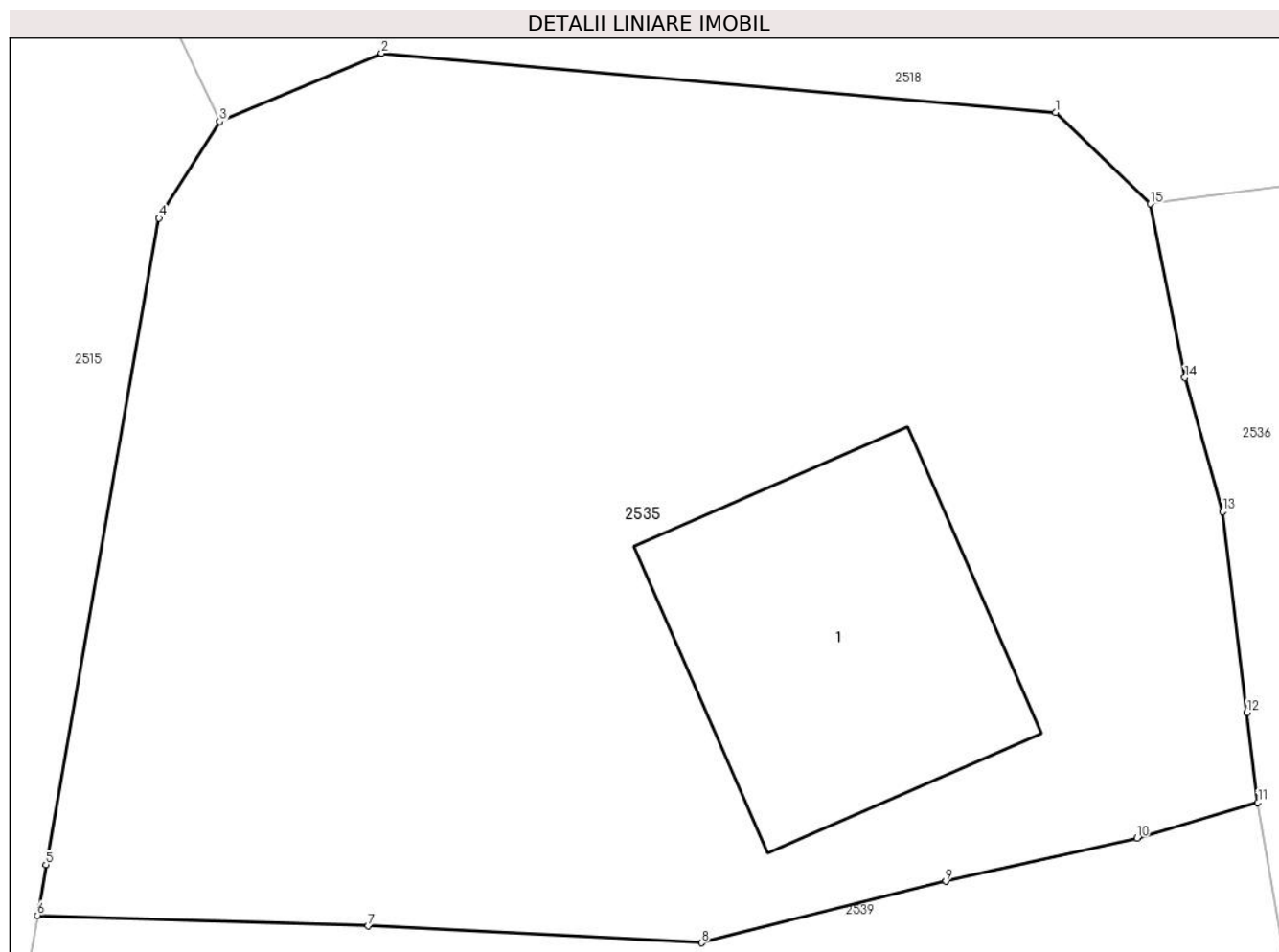
| Inscrieri privind dezmembramintele dreptului de proprietate, drepturi reale de garanție și sarcini | Referințe |
|--|-----------|
| NU SUNT | |

Anexa Nr. 1 La Partea I

Teren

| Nr cadastral | Suprafața (mp)* | Observații / Referințe |
|--------------|-----------------|------------------------|
| | 1.035 | |

* Suprafața este determinată în planul de proiecție Stereo 70.



Date referitoare la teren

| Crt | Categorie folosință | Intravilan | Suprafața (mp) | Tarla | Parcelă | Nr. topo | Observații / Referințe |
|-----|---------------------|------------|----------------|-------|---------|----------|------------------------|
| 1 | curți construcții | DA | 400 | 17 | 912/1 | - | |
| 2 | vie | DA | 635 | 17 | 911/1 | - | |

Date referitoare la construcții

| Crt | Număr | Destinație construcție | Supraf. (mp) | Situație juridică | Observații / Referințe |
|------|-------|-------------------------|--------------|-------------------|---|
| A1.1 | | construcții de locuințe | 116 | Fara acte | Nr. niveluri:1; S. construita la sol:116 mp; LOCUINTA |

Lungime Segmente

1) Valorile lungimilor segmentelor sunt obținute din proiecție în plan.

| Punct început | X / Y | Punct sfârșit | X / Y | Lungime segment (** (m) |
|---------------|----------------------------|---------------|----------------------------|-------------------------|
| 1 | 598.348,776 395.121,177 | 2 | 598.325,764 395.123,199 | 23.1 |
| 2 | 598.325,764 395.123,199 | 3 | 598.320,234 395.120,872 | 6.0 |
| 3 | 598.320,234 395.120,872 | 4 | 598.318,164 395.117,567 | 3.9 |

| Punct început | X / Y | Punct sfârșit | X / Y | Lungime segment (** (m) |
|---------------|----------------------------|---------------|----------------------------|-------------------------|
| 4 | 598.318,164 395.117,567 | 5 | 598.314,302 395.095,502 | 22.4 |
| 5 | 598.314,302 395.095,502 | 6 | 598.314,01 395.093,781 | 1.746 |
| 6 | 598.314,01 395.093,781 | 7 | 598.325,301 395.093,413 | 11.297 |
| 7 | 598.325,301 395.093,413 | 8 | 598.336,687 395.092,842 | 11.4 |
| 8 | 598.336,687 395.092,842 | 9 | 598.345,027 395.094,938 | 8.6 |
| 9 | 598.345,027 395.094,938 | 10 | 598.351,562 395.096,416 | 6.7 |
| 10 | 598.351,562 395.096,416 | 11 | 598.355,689 395.097,626 | 4.3 |
| 11 | 598.355,689 395.097,626 | 12 | 598.355,315 395.100,704 | 3.1 |
| 12 | 598.355,315 395.100,704 | 13 | 598.354,484 395.107,553 | 6.9 |
| 13 | 598.354,484 395.107,553 | 14 | 598.353,2 395.112,126 | 4.75 |
| 14 | 598.353,2 395.112,126 | 15 | 598.352,022 395.118,061 | 6.05 |
| 15 | 598.352,022 395.118,061 | 1 | 598.348,776 395.121,177 | 4.5 |

** Lungimile segmentelor sunt determinate în planul de proiecție Stereo 70 și sunt rotunjite la 1 milimetru.

*** Distanța dintre puncte este formată din segmente cumulate ce sunt mai mici decât valoarea 1 milimetru.

**DATE DESPRE IMOBILUL NR. 2536**

Oficiul de Cadastru și Publicitate Imobiliară PRAHOVA
Biroul de Cadastru și Publicitate Imobiliară Ploiești

A. Partea I. Descrierea imobilului

TEREN Intravilan

Adresa: Loc. Mocesti, Jud. Prahova

| Nr. Crt | Nr cadastral Nr. topografic | Suprafața* (mp) | Observații / Referințe |
|---------|-----------------------------|-----------------|---------------------------------------|
| A1 | | 1.969 | Sector cadastral:31 Teren imprejmuit; |

B. Partea II. Proprietari și acte

| Inscrieri privitoare la dreptul de proprietate și alte drepturi reale | | Referințe |
|---|---|-----------|
| / | | |
| Act Normativ nr. 7, din 13/03/1996 emis de PARLAMENTUL ROMANIEI (ART.13); | | |
| B1 | Inscrierea posesiei, drept de PROPRIETATE, dobandit prin Lege, cota actuala 1/1 1) NEIDENTIFICAT NEIDENTIFICAT | A1 |
| B2 | SE NOTEAZA MENTIUNEA DE PROPRIETAR NEIDENTIFICAT | A1 |

C. Partea III. SARCINI .

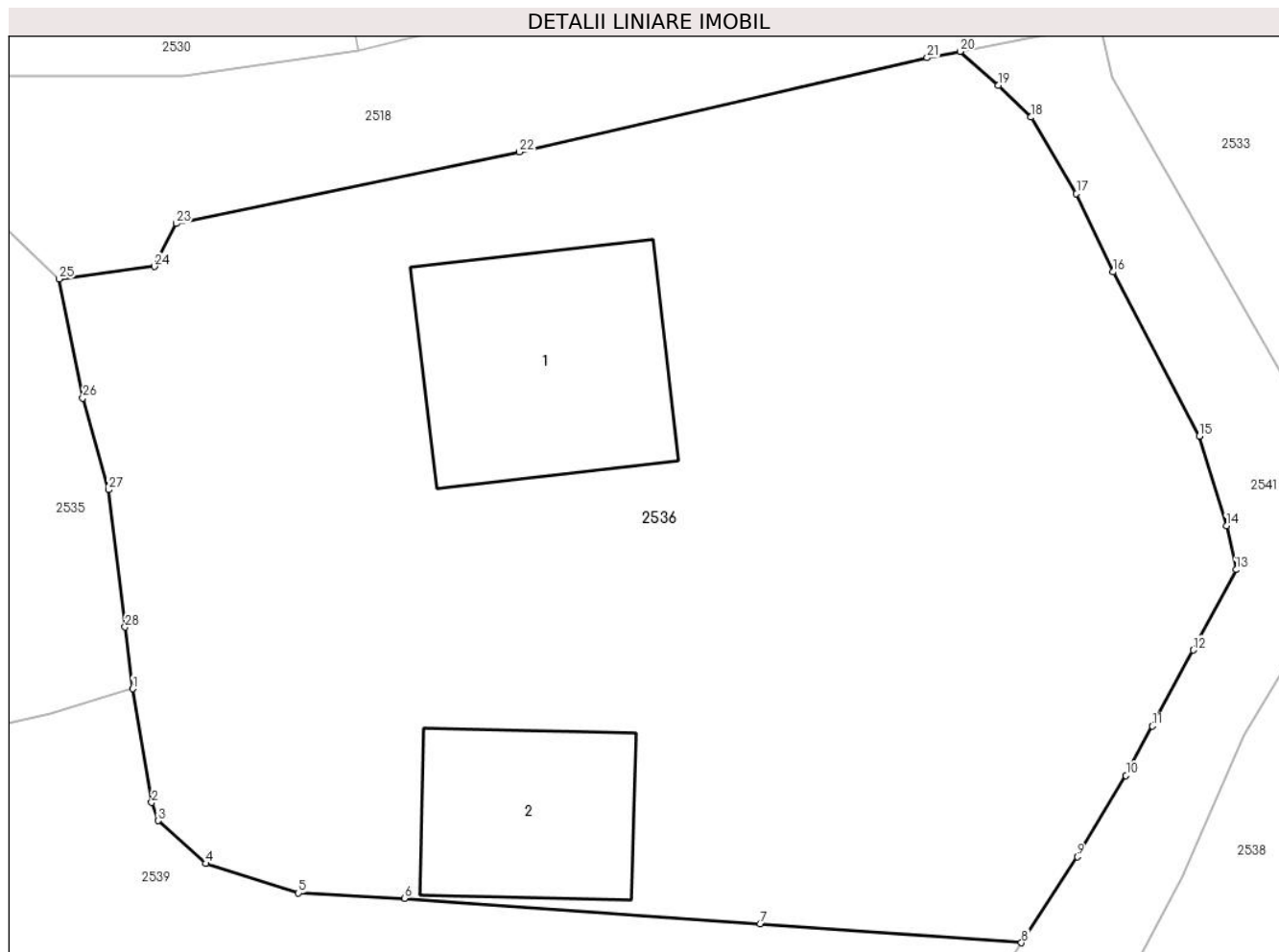
| Inscrieri privind dezmembramintele dreptului de proprietate, drepturi reale de garanție și sarcini | Referințe |
|--|-----------|
| NU SUNT | |

Anexa Nr. 1 La Partea I

Teren

| Nr cadastral | Suprafața (mp)* | Observații / Referințe |
|--------------|-----------------|------------------------|
| | 1.969 | |

* Suprafața este determinată în planul de proiecție Stereo 70.



Date referitoare la teren

| Crt | Categorie folosință | Intravilan | Suprafața (mp) | Tarla | Parcelă | Nr. topo | Observații / Referințe |
|-----|---------------------|------------|----------------|-------|---------|----------|------------------------|
| 1 | curți construcții | DA | 700 | 17 | 916 | - | |
| 2 | vie | DA | 1.269 | 17 | 917 | - | |

Date referitoare la construcții

| Crt | Număr | Destinație construcție | Supraf. (mp) | Situație juridică | Observații / Referințe |
|------|-------|-------------------------|--------------|-------------------|---|
| A1.1 | | construcții de locuințe | 135 | Fara acte | Nr. niveluri:1; S. construita la sol:135 mp; LOCUINTA |
| A1.2 | | construcții anexa | 88 | Fara acte | Nr. niveluri:1; S. construita la sol:88 mp; ANEXA |

Lungime Segmente

1) Valorile lungimilor segmentelor sunt obținute din proiecție în plan.

| Punct început | X / Y | Punct sfârșit | X / Y | Lungime segment (** (m) |
|---------------|----------------------------|---------------|----------------------------|-------------------------|
| 1 | 598.355,689 395.097,626 | 2 | 598.356,646 395.091,956 | 5.75 |
| 3 | 598.356,961 395.091,05 | 4 | 598.359,343 395.088,912 | 3.2 |

| Punct început | X / Y | Punct sfârșit | X / Y | Lungime segment (** (m) |
|---------------|----------------------------|---------------|----------------------------|-------------------------|
| 2 | 598.356,646 395.091,956 | 3 | 598.356,961 395.091,05 | 0.96 |
| 4 | 598.359,343 395.088,912 | 5 | 598.363,966 395.087,447 | 4.85 |

| Punct început | X / Y | Punct sfârșit | X / Y | Lungime segment (** (m)) |
|---------------|----------------------------|---------------|----------------------------|--------------------------|
| 5 | 598.363,966 395.087,447 | 6 | 598.369,259 395.087,179 | 5.3 |
| 7 | 598.387,013 395.085,902 | 8 | 598.400,065 395.084,964 | 13.085 |
| 9 | 598.402,86 395.089,249 | 10 | 598.405,28 395.093,302 | 4.72 |
| 11 | 598.406,603 395.095,769 | 12 | 598.408,636 395.099,558 | 4.3 |
| 13 | 598.410,786 395.103,568 | 14 | 598.410,301 395.105,755 | 2.24 |
| 15 | 598.408,943 395.110,234 | 16 | 598.404,63 395.118,417 | 9.25 |
| 17 | 598.402,811 395.122,313 | 18 | 598.400,548 395.126,133 | 4.44 |
| 19 | 598.398,914 395.127,723 | 20 | 598.397,002 395.129,41 | 2.55 |
| 21 | 598.395,357 395.129,09 | 22 | 598.374,991 395.124,397 | 20.9 |
| 23 | 598.357,859 395.120,825 | 24 | 598.356,782 395.118,68 | 2.4 |
| 25 | 598.352,022 395.118,061 | 26 | 598.353,2 395.112,126 | 6.05 |
| 27 | 598.354,484 395.107,553 | 28 | 598.355,315 395.100,704 | 6.9 |

| Punct început | X / Y | Punct sfârșit | X / Y | Lungime segment (** (m)) |
|---------------|----------------------------|---------------|----------------------------|--------------------------|
| 6 | 598.369,259 395.087,179 | 7 | 598.387,013 395.085,902 | 17.8 |
| 8 | 598.400,065 395.084,964 | 9 | 598.402,86 395.089,249 | 5.116 |
| 10 | 598.405,28 395.093,302 | 11 | 598.406,603 395.095,769 | 2.8 |
| 12 | 598.408,636 395.099,558 | 13 | 598.410,786 395.103,568 | 4.55 |
| 14 | 598.410,301 395.105,755 | 15 | 598.408,943 395.110,234 | 4.68 |
| 16 | 598.404,63 395.118,417 | 17 | 598.402,811 395.122,313 | 4.3 |
| 18 | 598.400,548 395.126,133 | 19 | 598.398,914 395.127,723 | 2.28 |
| 20 | 598.397,002 395.129,41 | 21 | 598.395,357 395.129,09 | 1.675 |
| 22 | 598.374,991 395.124,397 | 23 | 598.357,859 395.120,825 | 17.5 |
| 24 | 598.356,782 395.118,68 | 25 | 598.352,022 395.118,061 | 4.8 |
| 26 | 598.353,2 395.112,126 | 27 | 598.354,484 395.107,553 | 4.75 |
| 28 | 598.355,315 395.100,704 | 1 | 598.355,689 395.097,626 | 3.1 |

** Lungimile segmentelor sunt determinate în planul de proiecție Stereo 70 și sunt rotunjite la 1 milimetru.

*** Distanța dintre puncte este formată din segmente cumulate ce sunt mai mici decât valoarea 1 milimetru.

**DATE DESPRE IMOBILUL NR. 2537**

Oficiul de Cadastru și Publicitate Imobiliară PRAHOVA
Biroul de Cadastru și Publicitate Imobiliară Ploiești

A. Partea I. Descrierea imobilului

TEREN Intravilan

Nr. CF vechi:124
Nr. cadastral vechi:155

Adresa: Loc. Mocesti, Nr. 44, Jud. Prahova

| Nr. Crt | Nr cadastral Nr. topografic | Suprafața* (mp) | Observații / Referințe |
|---------|-----------------------------|-----------------|---------------------------------------|
| A1 | 20685 | 1.191 | Sector cadastral:31 Teren imprejmuit; |

Construcții

| Crt | Nr cadastral Nr. topografic | Adresa | Observații / Referințe |
|------|-----------------------------|------------------------------------|--|
| A1.1 | 20685-C1 | Loc. Mocesti, Nr. 44, Jud. Prahova | Nr. niveluri:1; S. construita la sol:92 mp; LOCUINTA |

B. Partea II. Proprietari și acte

| Inscrieri privitoare la dreptul de proprietate și alte drepturi reale | | Referințe |
|--|--|-----------|
| 16592 / 12/06/2006 | | |
| Act Notarial nr. 4123, din 09/06/2006 emis de BNP.SANDU AURELIAN VIOREL; | | |
| B1 | Intabulare, drept de PROPRIETATEcumparare ca bun comun, dobandit prin Conventie, cota actuala 1/1 1) TUDOR STEFAN 2) TUDOR MIRELA <i>OBSERVATII: (provenita din conversia CF 124)</i> | A1 |
| / | | |
| Act Administrativ nr. 3477, din 14/05/2024 emis de PRIMARIA COMUNEI IORDACHEANU; | | |
| B2 | Intabulare, drept de PROPRIETATE, dobandit prin Construire, cota actuala 1/1 1) TUDOR STEFAN 2) TUDOR MIRELA | A1.1 |

C. Partea III. SARCINI .

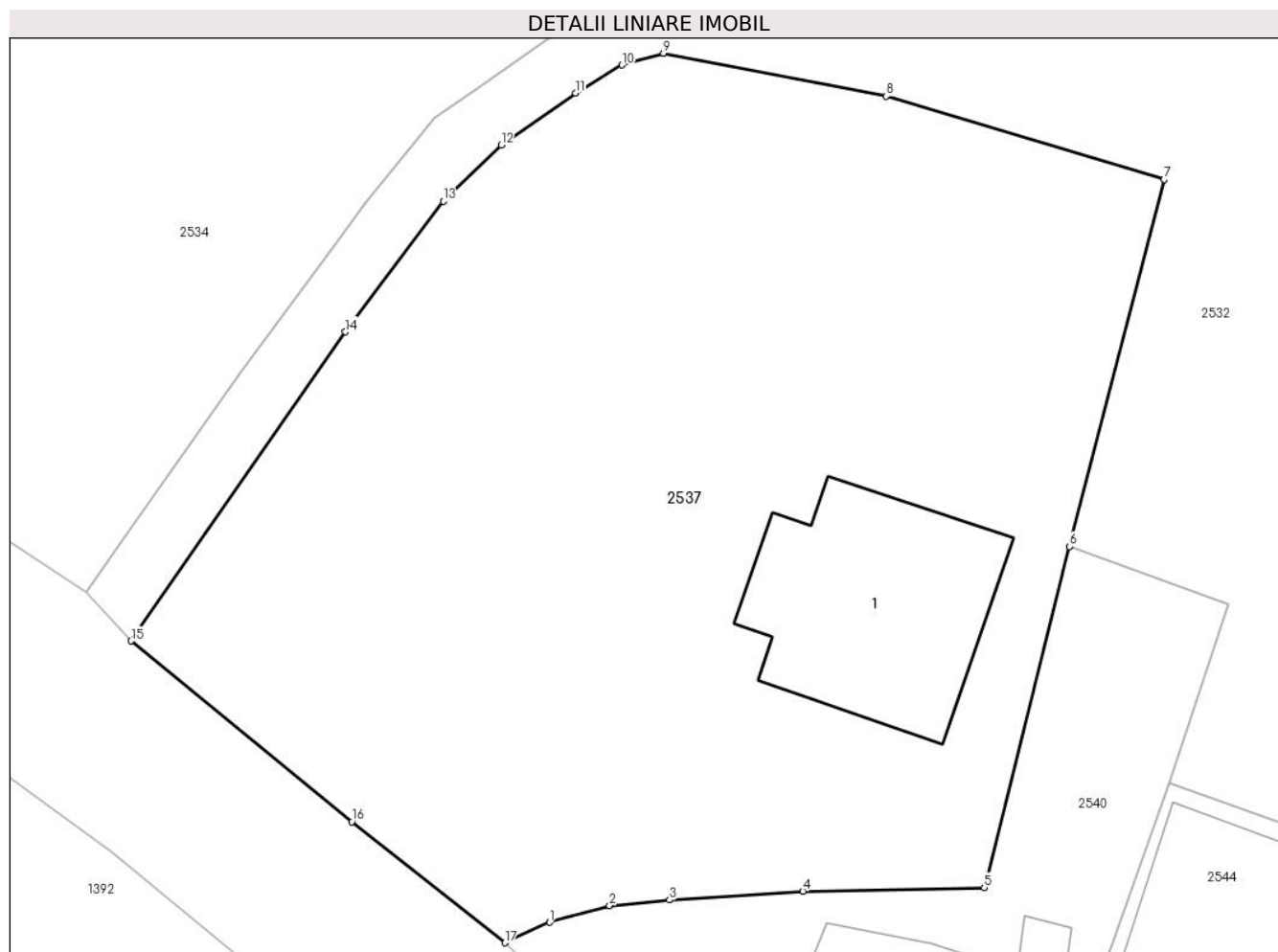
| Inscrieri privind dezmembramintele dreptului de proprietate, drepturi reale de garanție și sarcini | Referințe |
|--|-----------|
| NU SUNT | |

Anexa Nr. 1 La Partea I

Teren

| Nr cadastral | Suprafața (mp)* | Observații / Referințe |
|--------------|-----------------|------------------------|
| 20685 | 1.191 | |

* Suprafața este determinată în planul de proiecție Stereo 70.



Date referitoare la teren

| Crt | Categorie folosință | Intra vilan | Suprafața (mp) | Tarla | Parcelă | Nr. topo | Observații / Referințe |
|-----|---------------------|-------------|----------------|-------|---------|----------|------------------------|
| 1 | curți constructii | DA | 1.191 | 13 | 690 | - | |

Date referitoare la construcții

| Crt | Număr | Destinație construcție | Supraf. (mp) | Situație juridică | Observații / Referințe |
|------|----------|-------------------------|--------------|-------------------|--|
| A1.1 | 20685-C1 | construcții de locuințe | 92 | Cu acte | Nr. niveluri:1; S. construita la sol:92 mp; LOCUINTA |

Lungime Segmente

1) Valorile lungimilor segmentelor sunt obținute din proiecție în plan.

| Punct început | X / Y | Punct sfârșit | X / Y | Lungime segment (** (m) |
|---------------|----------------------------|---------------|----------------------------|-------------------------|
| 1 | 598.085,712 395.070,604 | 2 | 598.088,361 395.071,341 | 2.75 |
| 2 | 598.088,361 395.071,341 | 3 | 598.091,0 395.071,587 | 2.65 |
| 3 | 598.091,0 395.071,587 | 4 | 598.096,887 395.071,975 | 5.9 |
| 4 | 598.096,887 395.071,975 | 5 | 598.104,885 395.072,132 | 8.0 |

| Punct început | X / Y | Punct sfârşit | X / Y | Lungime segment (** (m) |
|---------------|----------------------------|---------------|----------------------------|-------------------------|
| 5 | 598.104,885 395.072,132 | 6 | 598.108,634 395.087,172 | 15.5 |
| 6 | 598.108,634 395.087,172 | 7 | 598.112,822 395.103,338 | 16.7 |
| 7 | 598.112,822 395.103,338 | 8 | 598.100,561 395.107,015 | 12.8 |
| 8 | 598.100,561 395.107,015 | 9 | 598.090,741 395.108,905 | 10.0 |
| 9 | 598.090,741 395.108,905 | 10 | 598.088,914 395.108,384 | 1.9 |
| 10 | 598.088,914 395.108,384 | 11 | 598.086,853 395.107,154 | 2.4 |
| 11 | 598.086,853 395.107,154 | 12 | 598.083,58 395.104,855 | 4.0 |
| 12 | 598.083,58 395.104,855 | 13 | 598.081,024 395.102,39 | 3.55 |
| 13 | 598.081,024 395.102,39 | 14 | 598.076,708 395.096,628 | 7.2 |
| 14 | 598.076,708 395.096,628 | 15 | 598.067,258 395.083,004 | 16.58 |
| 15 | 598.067,258 395.083,004 | 16 | 598.076,995 395.075,036 | 12.582 |
| 16 | 598.076,995 395.075,036 | 17 | 598.083,74 395.069,7 | 8.6 |
| 17 | 598.083,74 395.069,7 | 1 | 598.085,712 395.070,604 | 2.169 |

** Lungimile segmentelor sunt determinate în planul de proiecție Stereo 70 și sunt rotunjite la 1 milimetru.

*** Distanța dintre puncte este formată din segmente cumulate ce sunt mai mici decât valoarea 1 milimetru.

**DATE DESPRE IMOBILUL NR. 2538**

Oficiul de Cadastru și Publicitate Imobiliară PRAHOVA
Biroul de Cadastru și Publicitate Imobiliară Ploiești

A. Partea I. Descrierea imobilului

TEREN Intravilan

Adresa: Loc. Mocesti, Jud. Prahova

| Nr. Crt | Nr cadastral Nr. topografic | Suprafața* (mp) | Observații / Referințe |
|---------|--------------------------------|-----------------|---------------------------------------|
| A1 | | 2.065 | Sector cadastral:31 Teren imprejmuit; |

B. Partea II. Proprietari și acte

| Inscrieri privitoare la dreptul de proprietate și alte drepturi reale | | Referințe |
|---|---|-----------|
| / | | |
| Act Normativ nr. 7, din 13/03/1996 emis de PARLAMENTUL ROMANIEI (ART.13); | | |
| B1 | Inscrierea posesiei, drept de PROPRIETATE, dobandit prin Lege, cota actuala 1/1 1) NEIDENTIFICAT NEIDENTIFICAT | A1 |
| B2 | SE NOTEAZA MENTIUNEA DE PROPRIETAR NEIDENTIFICAT | A1 |

C. Partea III. SARCINI .

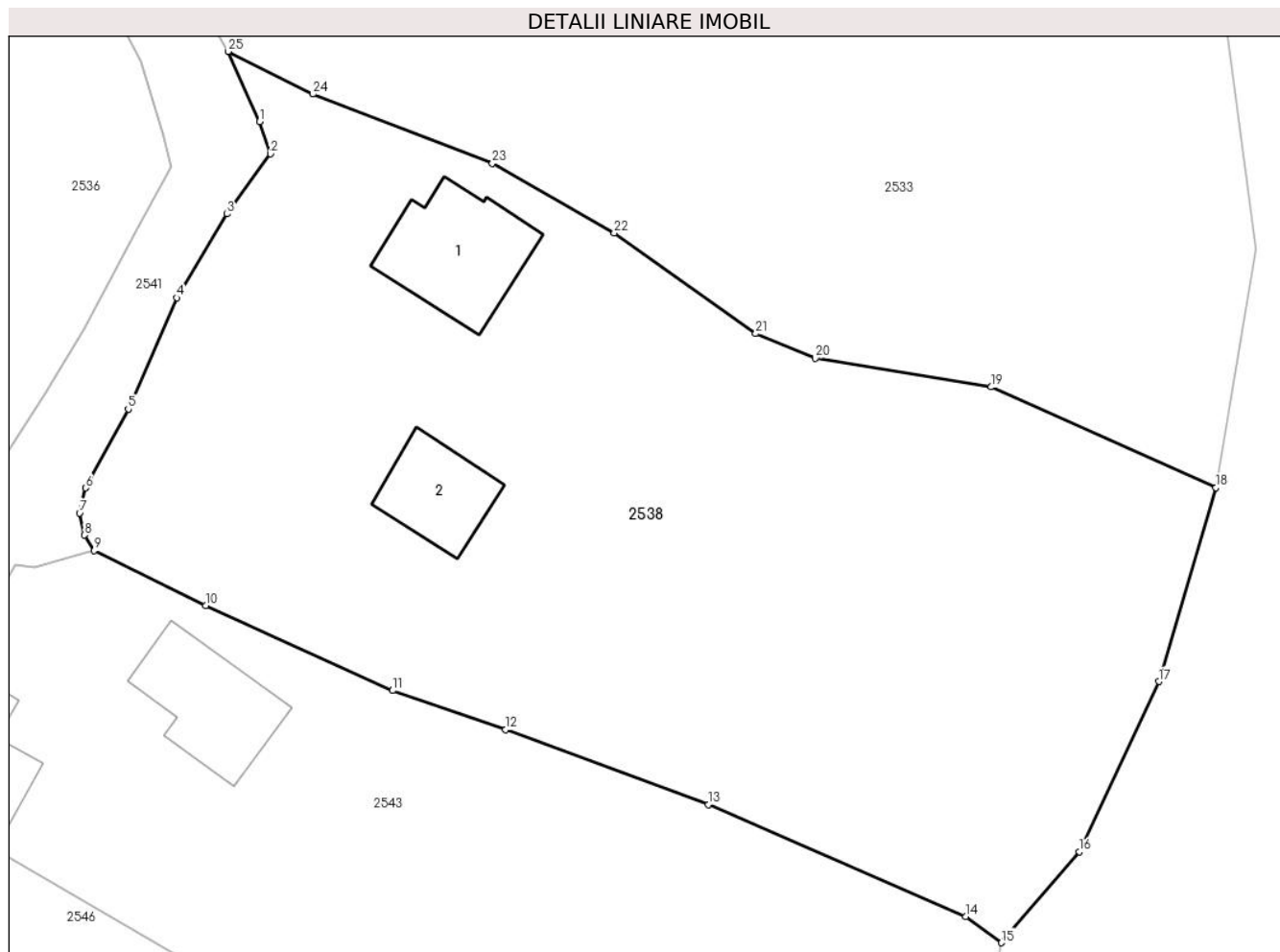
| Inscrieri privind dezmembramintele dreptului de proprietate, drepturi reale de garanție și sarcini | Referințe |
|--|-----------|
| NU SUNT | |

Anexa Nr. 1 La Partea I

Teren

| Nr cadastral | Suprafața (mp)* | Observații / Referințe |
|--------------|-----------------|------------------------|
| | 2.065 | |

* Suprafața este determinată în planul de proiecție Stereo 70.



Date referitoare la teren

| Crt | Categorie folosință | Intravilan | Suprafața (mp) | Tarla | Parcelă | Nr. topo | Observații / Referințe |
|-----|---------------------|------------|----------------|-------|---------|----------|------------------------|
| 1 | curți construcții | DA | 600 | 17 | 959 | - | |
| 2 | vie | DA | 1.362 | 17 | 960 | - | |
| 3 | faneata | DA | 103 | 17 | - | - | |

Date referitoare la construcții

| Crt | Număr | Destinație construcție | Supraf. (mp) | Situație juridică | Observații / Referințe |
|------|-------|-------------------------|--------------|-------------------|--|
| A1.1 | | construcții de locuințe | 59 | Fara acte | Nr. niveluri:1; S. construita la sol:59 mp; LOCUINTA |
| A1.2 | | construcții anexa | 37 | Fara acte | Nr. niveluri:1; S. construita la sol:37 mp; ANEXA |

Lungime Segmente

1) Valorile lungimilor segmentelor sunt obținute din proiecție în plan.

| Punct început | X / Y | Punct sfârșit | X / Y | Lungime segment (** (m)) |
|---------------|----------------------------|---------------|----------------------------|--------------------------|
| 1 | 598.416,433 395.106,446 | 2 | 598.417,125 395.104,419 | 2.142 |

| Punct început | X / Y | Punct sfârșit | X / Y | Lungime segment (** (m)) |
|---------------|----------------------------|---------------|---------------------------|--------------------------|
| 2 | 598.417,125 395.104,419 | 3 | 598.414,37 395.100,606 | 4.704 |

| Punct început | X / Y | Punct sfârșit | X / Y | Lungime segment (** (m)) |
|---------------|----------------------------|---------------|----------------------------|--------------------------|
| 3 | 598.414,37 395.100,606 | 4 | 598.411,193 395.095,299 | 6.185 |
| 5 | 598.408,105 395.088,246 | 6 | 598.405,411 395.083,256 | 5.671 |
| 7 | 598.405,014 395.081,661 | 8 | 598.405,318 395.080,266 | 1.428 |
| 9 | 598.405,93 395.079,285 | 10 | 598.413,016 395.075,793 | 7.9 |
| 11 | 598.424,856 395.070,424 | 12 | 598.432,04 395.067,944 | 7.6 |
| 13 | 598.444,895 395.063,207 | 14 | 598.461,221 395.056,115 | 17.8 |
| 15 | 598.463,472 395.054,45 | 16 | 598.468,413 395.060,212 | 7.59 |
| 17 | 598.473,455 395.070,991 | 18 | 598.477,069 395.083,27 | 12.8 |
| 19 | 598.462,832 395.089,648 | 20 | 598.451,68 395.091,467 | 11.3 |
| 21 | 598.447,889 395.093,029 | 22 | 598.438,918 395.099,394 | 11.0 |
| 23 | 598.431,19 395.103,809 | 24 | 598.419,805 395.108,194 | 12.2 |
| 25 | 598.414,45 395.110,9 | 1 | 598.416,433 395.106,446 | 4.875 |

| Punct început | X / Y | Punct sfârșit | X / Y | Lungime segment (** (m)) |
|---------------|----------------------------|---------------|----------------------------|--------------------------|
| 4 | 598.411,193 395.095,299 | 5 | 598.408,105 395.088,246 | 7.7 |
| 6 | 598.405,411 395.083,256 | 7 | 598.405,014 395.081,661 | 1.644 |
| 8 | 598.405,318 395.080,266 | 9 | 598.405,93 395.079,285 | 1.156 |
| 10 | 598.413,016 395.075,793 | 11 | 598.424,856 395.070,424 | 13.0 |
| 12 | 598.432,04 395.067,944 | 13 | 598.444,895 395.063,207 | 13.7 |
| 14 | 598.461,221 395.056,115 | 15 | 598.463,472 395.054,45 | 2.8 |
| 16 | 598.468,413 395.060,212 | 17 | 598.473,455 395.070,991 | 11.9 |
| 18 | 598.477,069 395.083,27 | 19 | 598.462,832 395.089,648 | 15.6 |
| 20 | 598.451,68 395.091,467 | 21 | 598.447,889 395.093,029 | 4.1 |
| 22 | 598.438,918 395.099,394 | 23 | 598.431,19 395.103,809 | 8.9 |
| 24 | 598.419,805 395.108,194 | 25 | 598.414,45 395.110,9 | 6.0 |

** Lungimile segmentelor sunt determinate în planul de proiecție Stereo 70 și sunt rotunjite la 1 milimetru.

*** Distanța dintre puncte este formată din segmente cumulate ce sunt mai mici decât valoarea 1 milimetru.

**DATE DESPRE IMOBILUL NR. 2539**

Oficiul de Cadastru și Publicitate Imobiliară PRAHOVA
Biroul de Cadastru și Publicitate Imobiliară Ploiești

A. Partea I. Descrierea imobilului

TEREN Intravilan

Adresa: Loc. Mocesti, Jud. Prahova

| Nr. Crt | Nr cadastral Nr. topografic | Suprafața* (mp) | Observații / Referințe |
|---------|--------------------------------|-----------------|---------------------------------------|
| A1 | | 2.488 | Sector cadastral:31 Teren imprejmuit; |

B. Partea II. Proprietari și acte

| Inscrieri privitoare la dreptul de proprietate și alte drepturi reale | | Referințe |
|---|---|-----------|
| / | | |
| Act Normativ nr. 7, din 13/03/1996 emis de PARLAMENTUL ROMANIEI (ART.13); | | |
| B1 | Inscrierea posesiei, drept de PROPRIETATE, dobandit prin Lege, cota actuala 1/1 1) NEIDENTIFICAT NEIDENTIFICAT | A1 |
| B2 | SE NOTEAZA MENTIUNEA DE PROPRIETAR NEIDENTIFICAT | A1 |

C. Partea III. SARCINI .

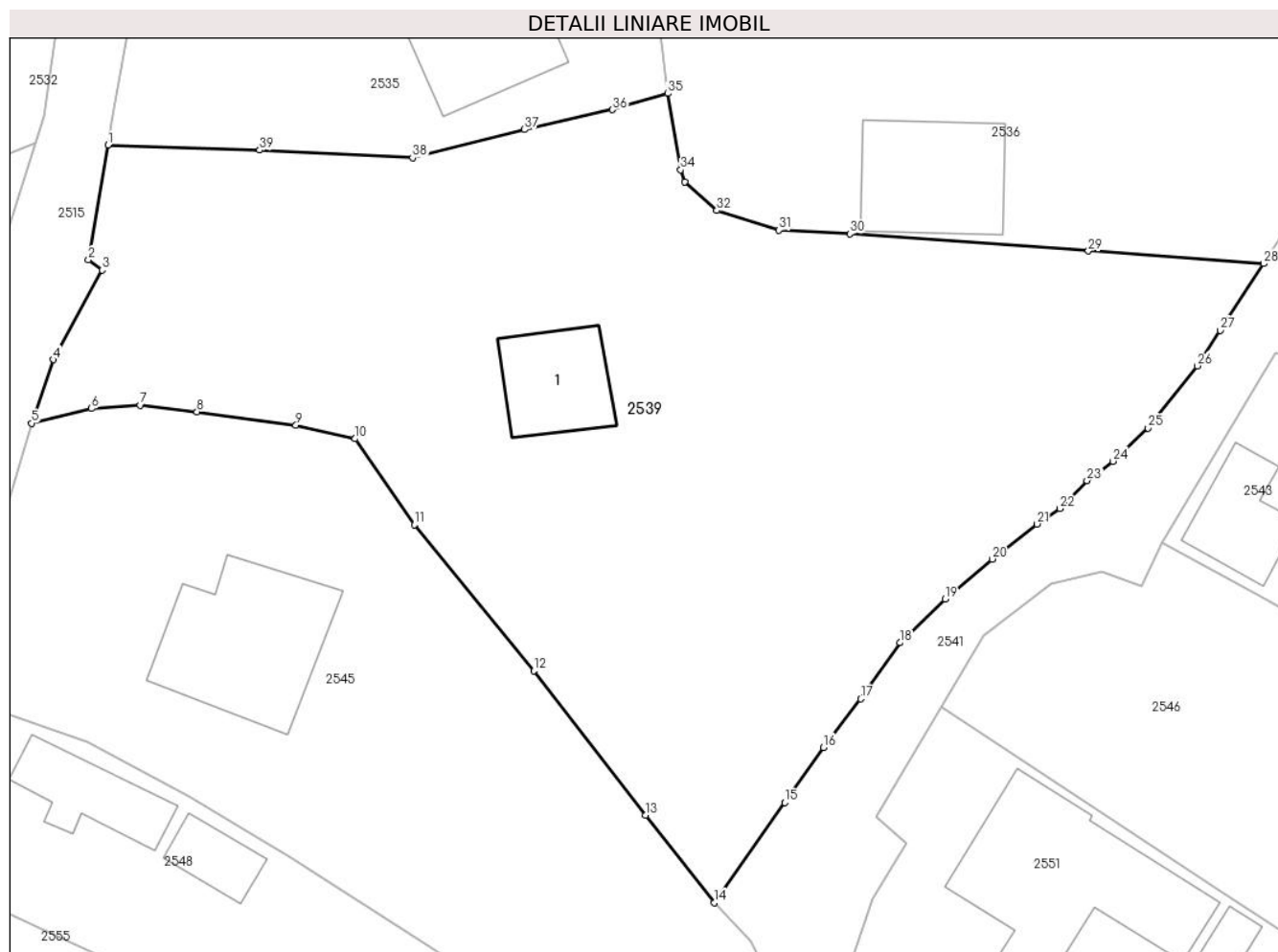
| Inscrieri privind dezmembramintele dreptului de proprietate, drepturi reale de garanție și sarcini | Referințe |
|--|-----------|
| NU SUNT | |

Anexa Nr. 1 La Partea I

Teren

| | | |
|--------------|-----------------|------------------------|
| Nr cadastral | Suprafața (mp)* | Observații / Referințe |
| | 2.488 | |

* Suprafața este determinată în planul de proiecție Stereo 70.



Date referitoare la teren

| Crt | Categorie folosință | Intravilan | Suprafața (mp) | Tarla | Parcelă | Nr. topo | Observații / Referințe |
|-----|---------------------|------------|----------------|-------|---------------|----------|------------------------|
| 1 | curți constructii | DA | 300 | 17 | 913 | - | |
| 2 | vie | DA | 1.500 | 17 | 911, 912, 914 | - | |
| 3 | faneata | DA | 688 | 17 | 915 | - | |

Date referitoare la construcții

| Crt | Număr | Destinație construcție | Supraf. (mp) | Situație juridică | Observații / Referințe |
|------|-------|-------------------------|--------------|-------------------|--|
| A1.1 | | construcții de locuințe | 58 | Fara acte | Nr. niveluri:1; S. construita la sol:58 mp; LOCUINTA |

Lungime Segmente

1) Valorile lungimilor segmentelor sunt obținute din proiecție în plan.

| Punct început | X / Y | Punct sfârșit | X / Y | Lungime segment (** (m) |
|---------------|----------------------------|---------------|----------------------------|-------------------------|
| 1 | 598.314,01 395.093,781 | 2 | 598.312,567 395.085,248 | 8.654 |
| 3 | 598.313,576 395.084,492 | 4 | 598.309,941 395.077,818 | 7.6 |

| Punct început | X / Y | Punct sfârșit | X / Y | Lungime segment (** (m) |
|---------------|----------------------------|---------------|----------------------------|-------------------------|
| 2 | 598.312,567 395.085,248 | 3 | 598.313,576 395.084,492 | 1.26 |
| 4 | 598.309,941 395.077,818 | 5 | 598.308,327 395.073,085 | 5.0 |

| Punct început | X / Y | Punct sfârșit | X / Y | Lungime segment (** (m) |
|---------------|----------------------------|---------------|----------------------------|-------------------------|
| 5 | 598.308,327 395.073,085 | 6 | 598.312,794 395.074,183 | 4.6 |
| 7 | 598.316,426 395.074,429 | 8 | 598.320,638 395.073,946 | 4.24 |
| 9 | 598.328,009 395.072,938 | 10 | 598.332,417 395.071,945 | 4.518 |
| 11 | 598.336,825 395.065,553 | 12 | 598.345,713 395.054,672 | 14.05 |
| 13 | 598.354,021 395.043,93 | 14 | 598.359,154 395.037,433 | 8.279 |
| 15 | 598.364,396 395.044,871 | 16 | 598.367,288 395.048,974 | 5.02 |
| 17 | 598.370,047 395.052,592 | 18 | 598.372,995 395.056,754 | 5.1 |
| 19 | 598.376,338 395.060,0 | 20 | 598.379,839 395.062,984 | 4.6 |
| 21 | 598.383,196 395.065,591 | 22 | 598.384,884 395.066,754 | 2.05 |
| 23 | 598.386,911 395.068,828 | 24 | 598.388,834 395.070,263 | 2.4 |
| 25 | 598.391,458 395.072,728 | 26 | 598.395,108 395.077,363 | 5.9 |
| 27 | 598.396,824 395.079,994 | 28 | 598.400,065 395.084,964 | 5.934 |
| 29 | 598.387,013 395.085,902 | 30 | 598.369,259 395.087,179 | 17.8 |
| 31 | 598.363,966 395.087,447 | 32 | 598.359,343 395.088,912 | 4.85 |
| 33 | 598.356,961 395.091,05 | 34 | 598.356,646 395.091,956 | 0.96 |
| 35 | 598.355,689 395.097,626 | 36 | 598.351,562 395.096,416 | 4.3 |
| 37 | 598.345,027 395.094,938 | 38 | 598.336,687 395.092,842 | 8.6 |
| 39 | 598.325,301 395.093,413 | 1 | 598.314,01 395.093,781 | 11.297 |

| Punct început | X / Y | Punct sfârșit | X / Y | Lungime segment (** (m) |
|---------------|----------------------------|---------------|----------------------------|-------------------------|
| 6 | 598.312,794 395.074,183 | 7 | 598.316,426 395.074,429 | 3.64 |
| 8 | 598.320,638 395.073,946 | 9 | 598.328,009 395.072,938 | 7.44 |
| 10 | 598.332,417 395.071,945 | 11 | 598.336,825 395.065,553 | 7.765 |
| 12 | 598.345,713 395.054,672 | 13 | 598.354,021 395.043,93 | 13.58 |
| 14 | 598.359,154 395.037,433 | 15 | 598.364,396 395.044,871 | 9.1 |
| 16 | 598.367,288 395.048,974 | 17 | 598.370,047 395.052,592 | 4.55 |
| 18 | 598.372,995 395.056,754 | 19 | 598.376,338 395.060,0 | 4.66 |
| 20 | 598.379,839 395.062,984 | 21 | 598.383,196 395.065,591 | 4.25 |
| 22 | 598.384,884 395.066,754 | 23 | 598.386,911 395.068,828 | 2.9 |
| 24 | 598.388,834 395.070,263 | 25 | 598.391,458 395.072,728 | 3.6 |
| 26 | 598.395,108 395.077,363 | 27 | 598.396,824 395.079,994 | 3.14 |
| 28 | 598.400,065 395.084,964 | 29 | 598.387,013 395.085,902 | 13.085 |
| 30 | 598.369,259 395.087,179 | 31 | 598.363,966 395.087,447 | 5.3 |
| 32 | 598.359,343 395.088,912 | 33 | 598.356,961 395.091,05 | 3.2 |
| 34 | 598.356,646 395.091,956 | 35 | 598.355,689 395.097,626 | 5.75 |
| 36 | 598.351,562 395.096,416 | 37 | 598.345,027 395.094,938 | 6.7 |
| 38 | 598.336,687 395.092,842 | 39 | 598.325,301 395.093,413 | 11.4 |

** Lungimile segmentelor sunt determinate în planul de proiecție Stereo 70 și sunt rotunjite la 1 milimetru.

*** Distanța dintre puncte este formată din segmente cumulate ce sunt mai mici decât valoarea 1 milimetru.

**DATE DESPRE IMOBILUL NR. 2540**

Oficiul de Cadastru și Publicitate Imobiliară PRAHOVA
Biroul de Cadastru și Publicitate Imobiliară Ploiești

A. Partea I. Descrierea imobilului

TEREN Intravilan

Adresa: Loc. Mocesti, Jud. Prahova

| Nr. Crt | Nr cadastral Nr. topografic | Suprafața* (mp) | Observații / Referințe |
|---------|--------------------------------|-----------------|---------------------------------------|
| A1 | | 400 | Sector cadastral:31 Teren imprejmuit; |

B. Partea II. Proprietari și acte

| Inscrieri privitoare la dreptul de proprietate și alte drepturi reale | | Referințe |
|---|---|-----------|
| / | | |
| Act Normativ nr. 7, din 13/03/1996 emis de PARLAMENTUL ROMANIEI (ART.13); | | |
| B1 | Inscrierea posesiei, drept de PROPRIETATE, dobandit prin Lege, cota actuala 1/1 1) NEIDENTIFICAT NEIDENTIFICAT | A1 |
| B2 | SE NOTEAZA MENTIUNEA DE PROPRIETAR NEIDENTIFICAT | A1 |

C. Partea III. SARCINI .

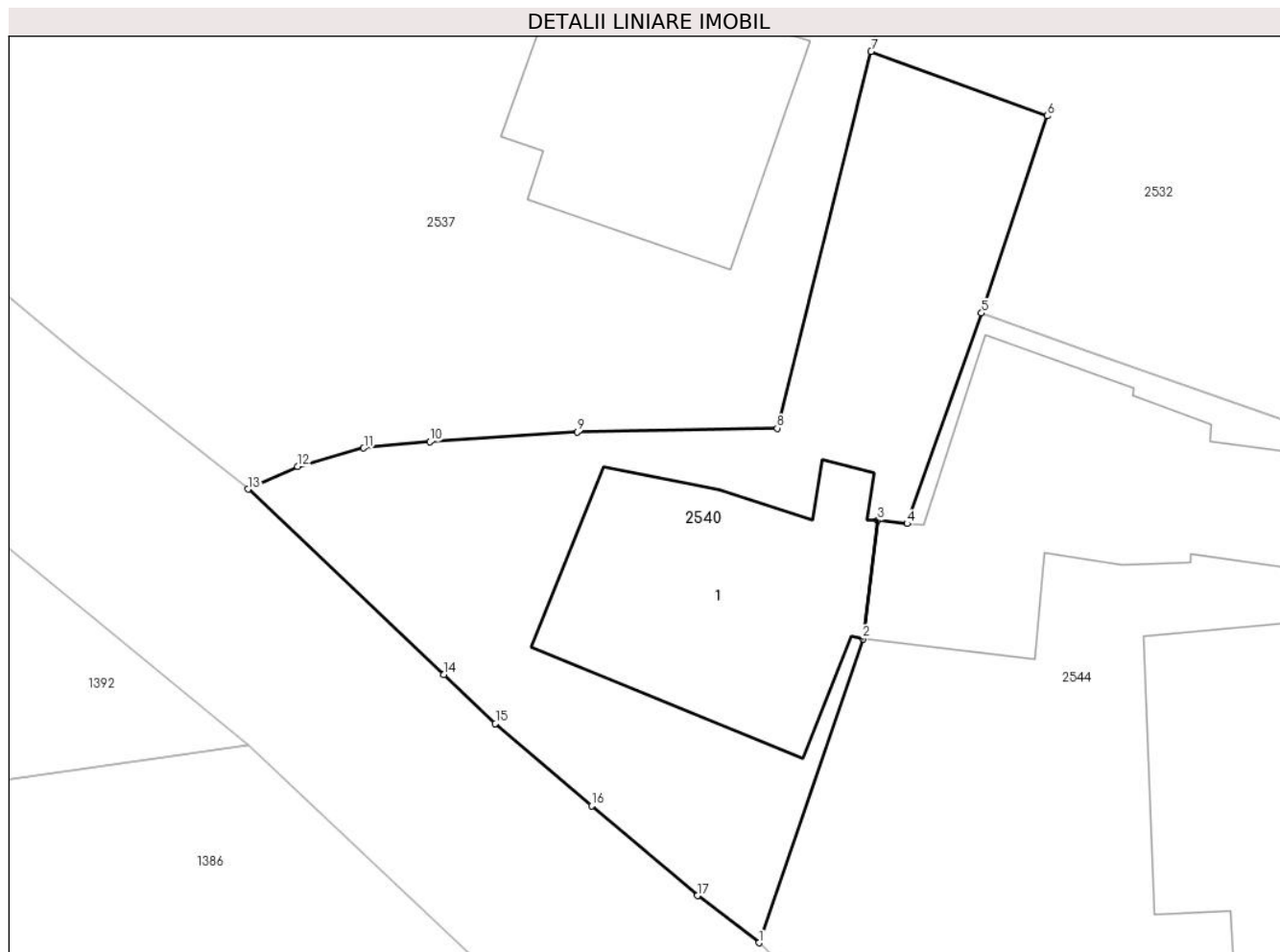
| Inscrieri privind dezmembramintele dreptului de proprietate, drepturi reale de garanție și sarcini | Referințe |
|--|-----------|
| NU SUNT | |

Anexa Nr. 1 La Partea I

Teren

| Nr cadastral | Suprafața (mp)* | Observații / Referințe |
|--------------|-----------------|------------------------|
| | 400 | |

* Suprafața este determinată în planul de proiecție Stereo 70.



Date referitoare la teren

| Crt | Categorie folosință | Intra vilan | Suprafața (mp) | Tarla | Parcelă | Nr. topo | Observații / Referințe |
|-----|---------------------|-------------|----------------|-------|---------|----------|------------------------|
| 1 | curți constructii | DA | 400 | 13 | 692 | - | |

Date referitoare la construcții

| Crt | Număr | Destinație construcție | Supraf. (mp) | Situație juridică | Observații / Referințe |
|------|-------|-------------------------|--------------|-------------------|---|
| A1.1 | | construcții de locuințe | 107 | Fara acte | Nr. niveluri:1; S. construita la sol:107 mp; LOCUINTA |

Lungime Segmente

1) Valorile lungimilor segmentelor sunt obținute din proiecție în plan.

| Punct început | X / Y | Punct sfârșit | X / Y | Lungime segment (** (m) |
|---------------|----------------------------|---------------|----------------------------|-------------------------|
| 1 | 598.104,16 395.051,59 | 2 | 598.108,31 395.063,726 | 12.826 |
| 2 | 598.108,31 395.063,726 | 3 | 598.108,904 395.068,449 | 4.76 |
| 3 | 598.108,904 395.068,449 | 4 | 598.110,08 395.068,322 | 1.183 |
| 4 | 598.110,08 395.068,322 | 5 | 598.113,054 395.076,729 | 8.918 |

| Punct început | X / Y | Punct sfârşit | X / Y | Lungime segment (** (m) |
|---------------|----------------------------|---------------|----------------------------|-------------------------|
| 5 | 598.113,054 395.076,729 | 6 | 598.115,68 395.084,602 | 8.3 |
| 6 | 598.115,68 395.084,602 | 7 | 598.108,634 395.087,172 | 7.5 |
| 7 | 598.108,634 395.087,172 | 8 | 598.104,885 395.072,132 | 15.5 |
| 8 | 598.104,885 395.072,132 | 9 | 598.096,887 395.071,975 | 8.0 |
| 9 | 598.096,887 395.071,975 | 10 | 598.091,0 395.071,587 | 5.9 |
| 10 | 598.091,0 395.071,587 | 11 | 598.088,361 395.071,341 | 2.65 |
| 11 | 598.088,361 395.071,341 | 12 | 598.085,712 395.070,604 | 2.75 |
| 12 | 598.085,712 395.070,604 | 13 | 598.083,74 395.069,7 | 2.169 |
| 13 | 598.083,74 395.069,7 | 14 | 598.091,55 395.062,296 | 10.762 |
| 14 | 598.091,55 395.062,296 | 15 | 598.093,621 395.060,338 | 2.85 |
| 15 | 598.093,621 395.060,338 | 16 | 598.097,467 395.057,064 | 5.05 |
| 16 | 598.097,467 395.057,064 | 17 | 598.101,693 395.053,467 | 5.55 |
| 17 | 598.101,693 395.053,467 | 1 | 598.104,16 395.051,59 | 3.1 |

** Lungimile segmentelor sunt determinate în planul de proiecţie Stereo 70 şi sunt rotunjite la 1 milimetru.

*** Distanţa dintre puncte este formată din segmente cumulate ce sunt mai mici decât valoarea 1 milimetru.

**DATE DESPRE IMOBILUL NR. 2541**

Oficiul de Cadastru și Publicitate Imobiliară PRAHOVA
Biroul de Cadastru și Publicitate Imobiliară Ploiești

A. Partea I. Descrierea imobilului

TEREN Intravilan

Adresa: Loc. Mocesti, Jud. Prahova

| Nr. Crt | Nr cadastral Nr. topografic | Suprafața* (mp) | Observații / Referințe |
|---------|-----------------------------|-----------------|---|
| A1 | | 847 | Sector cadastral:31 Teren neimprejmuit; |

B. Partea II. Proprietari și acte

| Inscrieri privitoare la dreptul de proprietate și alte drepturi reale | | Referințe |
|---|---|-----------|
| / | | |
| Act Normativ nr. 7, din 13/03/1996 emis de PARLAMENTUL ROMANIEI; | | |
| B1 | Inscrierea provizorie, drept de PROPRIETATE, dobandit prin Lege, cota actuala 1/1 | A1 |
| 1) COMUNA IORDACHEANU, CIF:2845800, DOMENIU PUBLIC | | |

C. Partea III. SARCINI .

| Inscrieri privind dezmembramintele dreptului de proprietate, drepturi reale de garanție și sarcini | Referințe |
|--|-----------|
| NU SUNT | |

Teren

| | | |
|--------------|-----------------|------------------------|
| Nr cadastral | Suprafața (mp)* | Observații / Referințe |
| | 847 | |

* Suprafața este determinată în planul de proiecție Stereo 70.



Date referitoare la teren

| Crt | Categorie folosință | Intravilan | Suprafața (mp) | Tarla | Parcelă | Nr. topo | Observații / Referințe |
|-----|---------------------|------------|----------------|-------|---------|----------|------------------------|
| 1 | drum | DA | 847 | - | - | - | |

Lungime Segmente

1) Valorile lungimilor segmentelor sunt obținute din proiecție în plan.

| Punct început | X / Y | Punct sfârșit | X / Y | Lungime segment | Punct început | X / Y | Punct sfârșit | X / Y | Lungime segment | Punct început | X / Y | Punct sfârșit | X / Y | Lungime segment |
|---------------|----------------------------|---------------|----------------------------|-----------------|---------------|----------------------------|---------------|----------------------------|-----------------|---------------|----------------------------|---------------|----------------------------|-----------------|
| 1 | 598.404,612 395.128,14 | 2 | 598.403,971 395.130,763 | 2.7 | 2 | 598.403,971 395.130,763 | 3 | 598.397,002 395.129,41 | 7.1 | 3 | 598.397,002 395.129,41 | 4 | 598.398,914 395.127,723 | 2.55 |
| 4 | 598.398,914 395.127,723 | 5 | 598.400,548 395.126,133 | 2.28 | 5 | 598.400,548 395.126,133 | 6 | 598.402,811 395.122,313 | 4.44 | 6 | 598.402,811 395.122,313 | 7 | 598.404,63 395.118,417 | 4.3 |
| 7 | 598.404,63 395.118,417 | 8 | 598.408,943 395.110,234 | 9.25 | 8 | 598.408,943 395.110,234 | 9 | 598.410,301 395.105,755 | 4.68 | 9 | 598.410,301 395.105,755 | 10 | 598.410,786 395.103,568 | 2.24 |
| 10 | 598.410,786 395.103,568 | 11 | 598.408,636 395.099,558 | 4.55 | 11 | 598.408,636 395.099,558 | 12 | 598.406,603 395.095,769 | 4.3 | 12 | 598.406,603 395.095,769 | 13 | 598.405,28 395.093,302 | 2.8 |
| 13 | 598.405,28 395.093,302 | 14 | 598.402,86 395.089,249 | 4.72 | 14 | 598.402,86 395.089,249 | 15 | 598.400,065 395.084,964 | 5.116 | 15 | 598.400,065 395.084,964 | 16 | 598.396,824 395.079,994 | 5.934 |
| 16 | 598.396,824 395.079,994 | 17 | 598.395,108 395.077,363 | 3.14 | 17 | 598.395,108 395.077,363 | 18 | 598.391,458 395.072,728 | 5.9 | 18 | 598.391,458 395.072,728 | 19 | 598.388,834 395.070,263 | 3.6 |

| Punct început | X / Y | Punct sfârşit | X / Y | Lungime segment | Punct început | X / Y | Punct sfârşit | X / Y | Lungime segment | Punct început | X / Y | Punct sfârşit | X / Y | Lungime segment |
|---------------|----------------------------|---------------|----------------------------|-----------------|---------------|----------------------------|---------------|----------------------------|-----------------|---------------|----------------------------|---------------|----------------------------|-----------------|
| 19 | 598.388,834 395.070,263 | 20 | 598.386,911 395.068,828 | 2.4 | 20 | 598.386,911 395.068,828 | 21 | 598.384,884 395.066,754 | 2.9 | 21 | 598.384,884 395.066,754 | 22 | 598.383,196 395.065,591 | 2.05 |
| 22 | 598.383,196 395.065,591 | 23 | 598.379,839 395.062,984 | 4.25 | 23 | 598.379,839 395.062,984 | 24 | 598.376,338 395.060,0 | 4.6 | 24 | 598.376,338 395.060,0 | 25 | 598.372,995 395.056,754 | 4.66 |
| 25 | 598.372,995 395.056,754 | 26 | 598.370,047 395.052,592 | 5.1 | 26 | 598.370,047 395.052,592 | 27 | 598.367,288 395.048,974 | 4.55 | 27 | 598.367,288 395.048,974 | 28 | 598.364,396 395.044,871 | 5.02 |
| 28 | 598.364,396 395.044,871 | 29 | 598.359,154 395.037,433 | 9.1 | 29 | 598.359,154 395.037,433 | 30 | 598.360,292 395.036,238 | 1.65 | 30 | 598.360,292 395.036,238 | 31 | 598.361,878 395.034,572 | 2.3 |
| 31 | 598.361,878 395.034,572 | 32 | 598.363,038 395.032,246 | 2.6 | 32 | 598.363,038 395.032,246 | 33 | 598.364,108 395.030,098 | 2.4 | 33 | 598.364,108 395.030,098 | 34 | 598.364,726 395.027,469 | 2.7 |
| 34 | 598.364,726 395.027,469 | 35 | 598.364,444 395.025,314 | 2.174 | 35 | 598.364,444 395.025,314 | 36 | 598.361,962 395.020,958 | 5.013 | 36 | 598.361,962 395.020,958 | 37 | 598.353,477 395.009,896 | 13.941 |
| 37 | 598.353,477 395.009,896 | 38 | 598.351,682 395.005,237 | 4.993 | 38 | 598.351,682 395.005,237 | 39 | 598.349,695 395.002,05 | 3.756 | 39 | 598.349,695 395.002,05 | 40 | 598.353,52 395.000,62 | 4.084 |
| 40 | 598.353,52 395.000,62 | 41 | 598.358,749 395.008,364 | 9.344 | 41 | 598.358,749 395.008,364 | 42 | 598.362,378 395.013,108 | 5.973 | 42 | 598.362,378 395.013,108 | 43 | 598.367,283 395.019,028 | 7.689 |
| 43 | 598.367,283 395.019,028 | 44 | 598.368,403 395.021,319 | 2.55 | 44 | 598.368,403 395.021,319 | 45 | 598.369,721 395.024,014 | 3.0 | 45 | 598.369,721 395.024,014 | 46 | 598.369,237 395.027,731 | 3.748 |
| 46 | 598.369,237 395.027,731 | 47 | 598.369,113 395.031,101 | 3.372 | 47 | 598.369,113 395.031,101 | 48 | 598.369,42 395.033,181 | 2.103 | 48 | 598.369,42 395.033,181 | 49 | 598.370,955 395.037,748 | 4.818 |
| 49 | 598.370,955 395.037,748 | 50 | 598.373,419 395.041,85 | 4.785 | 50 | 598.373,419 395.041,85 | 51 | 598.371,211 395.043,806 | 2.95 | 51 | 598.371,211 395.043,806 | 52 | 598.376,056 395.051,948 | 9.475 |
| 52 | 598.376,056 395.051,948 | 53 | 598.379,226 395.057,284 | 6.207 | 53 | 598.379,226 395.057,284 | 54 | 598.384,232 395.061,131 | 6.313 | 54 | 598.384,232 395.061,131 | 55 | 598.387,97 395.062,046 | 3.848 |
| 55 | 598.387,97 395.062,046 | 56 | 598.390,947 395.060,976 | 3.163 | 56 | 598.390,947 395.060,976 | 57 | 598.392,511 395.064,164 | 3.551 | 57 | 598.392,511 395.064,164 | 58 | 598.400,94 395.078,348 | 16.5 |
| 58 | 598.400,94 395.078,348 | 59 | 598.402,182 395.078,208 | 1.25 | 59 | 598.402,182 395.078,208 | 60 | 598.405,93 395.079,285 | 3.9 | 60 | 598.405,93 395.079,285 | 61 | 598.405,318 395.080,266 | 1.156 |
| 61 | 598.405,318 395.080,266 | 62 | 598.405,014 395.081,661 | 1.428 | 62 | 598.405,014 395.081,661 | 63 | 598.405,411 395.083,256 | 1.644 | 63 | 598.405,411 395.083,256 | 64 | 598.408,105 395.088,246 | 5.671 |
| 64 | 598.408,105 395.088,246 | 65 | 598.411,193 395.095,299 | 7.7 | 65 | 598.411,193 395.095,299 | 66 | 598.414,37 395.100,606 | 6.185 | 66 | 598.414,37 395.100,606 | 67 | 598.417,125 395.104,419 | 4.704 |
| 67 | 598.417,125 395.104,419 | 68 | 598.416,433 395.106,446 | 2.142 | 68 | 598.416,433 395.106,446 | 69 | 598.414,45 395.110,9 | 4.875 | 69 | 598.414,45 395.110,9 | 1 | 598.404,612 395.128,14 | 19.85 |

** Lungimile segmentelor sunt determinate în planul de proiecție Stereo 70 și sunt rotunjite la 1 milimetru.

*** Distanța dintre puncte este formată din segmente cumulate ce sunt mai mici decât valoarea 1 milimetru.

**DATE DESPRE IMOBILUL NR. 2542**

Oficiul de Cadastru și Publicitate Imobiliară PRAHOVA
Biroul de Cadastru și Publicitate Imobiliară Ploiești

A. Partea I. Descrierea imobilului

TEREN Intravilan

Adresa: Loc. Mocesti, Jud. Prahova

| Nr. Crt | Nr cadastral Nr. topografic | Suprafața* (mp) | Observații / Referințe |
|---------|-----------------------------|-----------------|---------------------------------------|
| A1 | 21077 | 2.272 | Sector cadastral:31 Teren imprejmuit; |

Construcții

| Crt | Nr cadastral Nr. topografic | Adresa | Observații / Referințe |
|------|-----------------------------|----------------------------|---|
| A1.1 | 21077-C1 | Loc. Mocesti, Jud. Prahova | Nr. niveluri:1; S. construita la sol:124 mp; LOCUINTA |

B. Partea II. Proprietari și acte

| Inscrieri privitoare la dreptul de proprietate și alte drepturi reale | | Referințe |
|--|---|-----------|
| 10671 / 07/02/2019 | | |
| Act Notarial nr. 638, din 06/02/2019 emis de NP Ivan Constantin; | | |
| B5 | Intabulare, drept de PROPRIETATE cumparare ca bun comun, dobandit prin Conventie, cota actuala 1/1 1) MATEESCU CONSTANTIN-ADRIAN 2) MATEESCU ELENA-MIRELA | A1 |
| / | | |
| Act Administrativ nr. 3477, din 14/05/2024 emis de PRIMARIA COMUNEI IORDACHEANU; | | |
| B6 | Intabulare, drept de PROPRIETATE, dobandit prin Construire, cota actuala 1/1 1) MATEESCU CONSTANTIN-ADRIAN 2) MATEESCU ELENA-MIRELA | A1.1 |

C. Partea III. SARCINI .

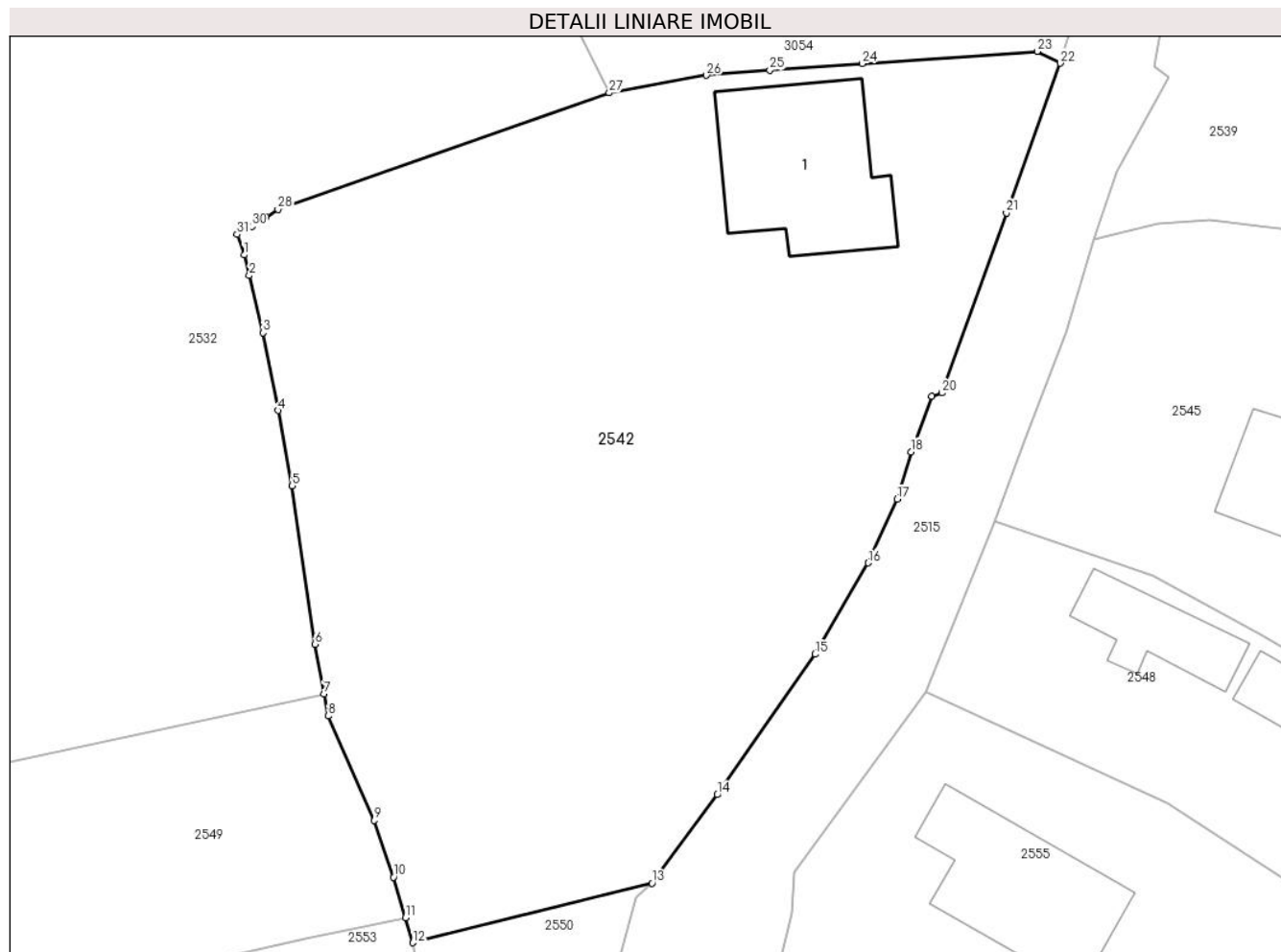
| Inscrieri privind dezmembramintele dreptului de proprietate, drepturi reale de garanție și sarcini | Referințe |
|--|-----------|
| NU SUNT | |

Anexa Nr. 1 La Partea I

Teren

| Nr cadastral | Suprafața (mp)* | Observații / Referințe |
|--------------|-----------------|------------------------|
| 21077 | 2.272 | |

* Suprafața este determinată în planul de proiecție Stereo 70.



Date referitoare la teren

| Crt | Categorie folosință | Intravilan | Suprafața (mp) | Tarla | Parcelă | Nr. topo | Observații / Referințe |
|-----|---------------------|------------|----------------|-------|---------|----------|------------------------|
| 1 | curți construcții | DA | 944 | 13 | 706 | - | |
| 2 | arabil | DA | 598 | 13 | 705 | - | |
| 3 | vie | DA | 730 | 13 | 704 | - | |

Date referitoare la construcții

| Crt | Număr | Destinație construcție | Supraf. (mp) | Situație juridică | Observații / Referințe |
|------|----------|-------------------------|--------------|-------------------|---|
| A1.1 | 21077-C1 | construcții de locuințe | 124 | Cu acte | Nr. niveluri:1; S. construita la sol:124 mp; LOCUINTA |

Lungime Segmente

1) Valorile lungimilor segmentelor sunt obținute din proiecție în plan.

| Punct început | X / Y | Punct sfârșit | X / Y | Lungime segment (** (m) |
|---------------|----------------------------|---------------|----------------------------|-------------------------|
| 1 | 598.248,475 395.071,963 | 2 | 598.248,829 395.070,514 | 1.491 |
| 3 | 598.249,813 395.066,485 | 4 | 598.250,863 395.061,024 | 5.56 |

| Punct început | X / Y | Punct sfârșit | X / Y | Lungime segment (** (m) |
|---------------|----------------------------|---------------|----------------------------|-------------------------|
| 2 | 598.248,829 395.070,514 | 3 | 598.249,813 395.066,485 | 4.148 |
| 4 | 598.250,863 395.061,024 | 5 | 598.251,861 395.055,729 | 5.389 |

| Punct început | X / Y | Punct sfârşit | X / Y | Lungime segment (** (m) |
|---------------|----------------------------|---------------|----------------------------|-------------------------|
| 5 | 598.251,861 395.055,729 | 6 | 598.253,459 395.044,595 | 11.248 |
| 7 | 598.254,099 395.041,102 | 8 | 598.254,384 395.039,548 | 1.58 |
| 9 | 598.257,648 395.032,193 | 10 | 598.258,996 395.028,2 | 4.214 |
| 11 | 598.259,829 395.025,361 | 12 | 598.260,347 395.023,593 | 1.843 |
| 13 | 598.277,195 395.027,787 | 14 | 598.281,781 395.034,004 | 7.725 |
| 15 | 598.288,682 395.043,881 | 16 | 598.292,419 395.050,305 | 7.432 |
| 17 | 598.294,437 395.054,791 | 18 | 598.295,431 395.058,114 | 3.468 |
| 19 | 598.296,887 395.062,01 | 20 | 598.297,59 395.062,265 | 0.748 |
| 21 | 598.302,142 395.074,903 | 22 | 598.305,933 395.085,441 | 11.199 |
| 23 | 598.304,313 395.086,275 | 24 | 598.291,975 395.085,414 | 12.368 |
| 25 | 598.285,483 395.084,955 | 26 | 598.281,023 395.084,6 | 4.474 |
| 27 | 598.274,167 395.083,364 | 28 | 598.250,846 395.075,169 | 24.719 |
| 29 | 598.250,024 395.074,626 | 30 | 598.249,038 395.073,975 | 1.182 |
| 31 | 598.247,98 395.073,404 | 1 | 598.248,475 395.071,963 | 1.524 |

| Punct început | X / Y | Punct sfârşit | X / Y | Lungime segment (** (m) |
|---------------|----------------------------|---------------|----------------------------|-------------------------|
| 6 | 598.253,459 395.044,595 | 7 | 598.254,099 395.041,102 | 3.551 |
| 8 | 598.254,384 395.039,548 | 9 | 598.257,648 395.032,193 | 8.047 |
| 10 | 598.258,996 395.028,2 | 11 | 598.259,829 395.025,361 | 2.958 |
| 12 | 598.260,347 395.023,593 | 13 | 598.277,195 395.027,787 | 17.362 |
| 14 | 598.281,781 395.034,004 | 15 | 598.288,682 395.043,881 | 12.049 |
| 16 | 598.292,419 395.050,305 | 17 | 598.294,437 395.054,791 | 4.918 |
| 18 | 598.295,431 395.058,114 | 19 | 598.296,887 395.062,01 | 4.159 |
| 20 | 598.297,59 395.062,265 | 21 | 598.302,142 395.074,903 | 13.433 |
| 22 | 598.305,933 395.085,441 | 23 | 598.304,313 395.086,275 | 1.822 |
| 24 | 598.291,975 395.085,414 | 25 | 598.285,483 395.084,955 | 6.508 |
| 26 | 598.281,023 395.084,6 | 27 | 598.274,167 395.083,364 | 6.967 |
| 28 | 598.250,846 395.075,169 | 29 | 598.250,024 395.074,626 | 0.985 |
| 30 | 598.249,038 395.073,975 | 31 | 598.247,98 395.073,404 | 1.202 |

** Lungimile segmentelor sunt determinate în planul de proiecţie Stereo 70 şi sunt rotunjite la 1 milimetru.

*** Distanţa dintre puncte este formată din segmente cumulate ce sunt mai mici decât valoarea 1 milimetru.

**DATE DESPRE IMOBILUL NR. 2543**

Oficiul de Cadastru și Publicitate Imobiliară PRAHOVA
Biroul de Cadastru și Publicitate Imobiliară Ploiești

A. Partea I. Descrierea imobilului

TEREN Necunoscut

Adresa: Loc. Mocesti, Jud. Prahova

| Nr. Crt | Nr cadastral Nr. topografic | Suprafața* (mp) | Observații / Referințe |
|---------|-----------------------------|-----------------|---------------------------------------|
| A1 | | 1.579 | Sector cadastral:31 Teren imprejmuit; |

B. Partea II. Proprietari și acte

| Inscrieri privitoare la dreptul de proprietate și alte drepturi reale | | Referințe |
|---|---|-----------|
| / | | |
| Act Normativ nr. 7, din 13/03/1996 emis de PARLAMENTUL ROMANIEI (ART.13); | | |
| B1 | Inscrierea posesiei, drept de PROPRIETATE, dobandit prin Lege, cota actuala 1/1 1) NEIDENTIFICAT NEIDENTIFICAT | A1 |
| B2 | SE NOTEAZA MENTIUNEA DE PROPRIETAR NEIDENTIFICAT | A1 |

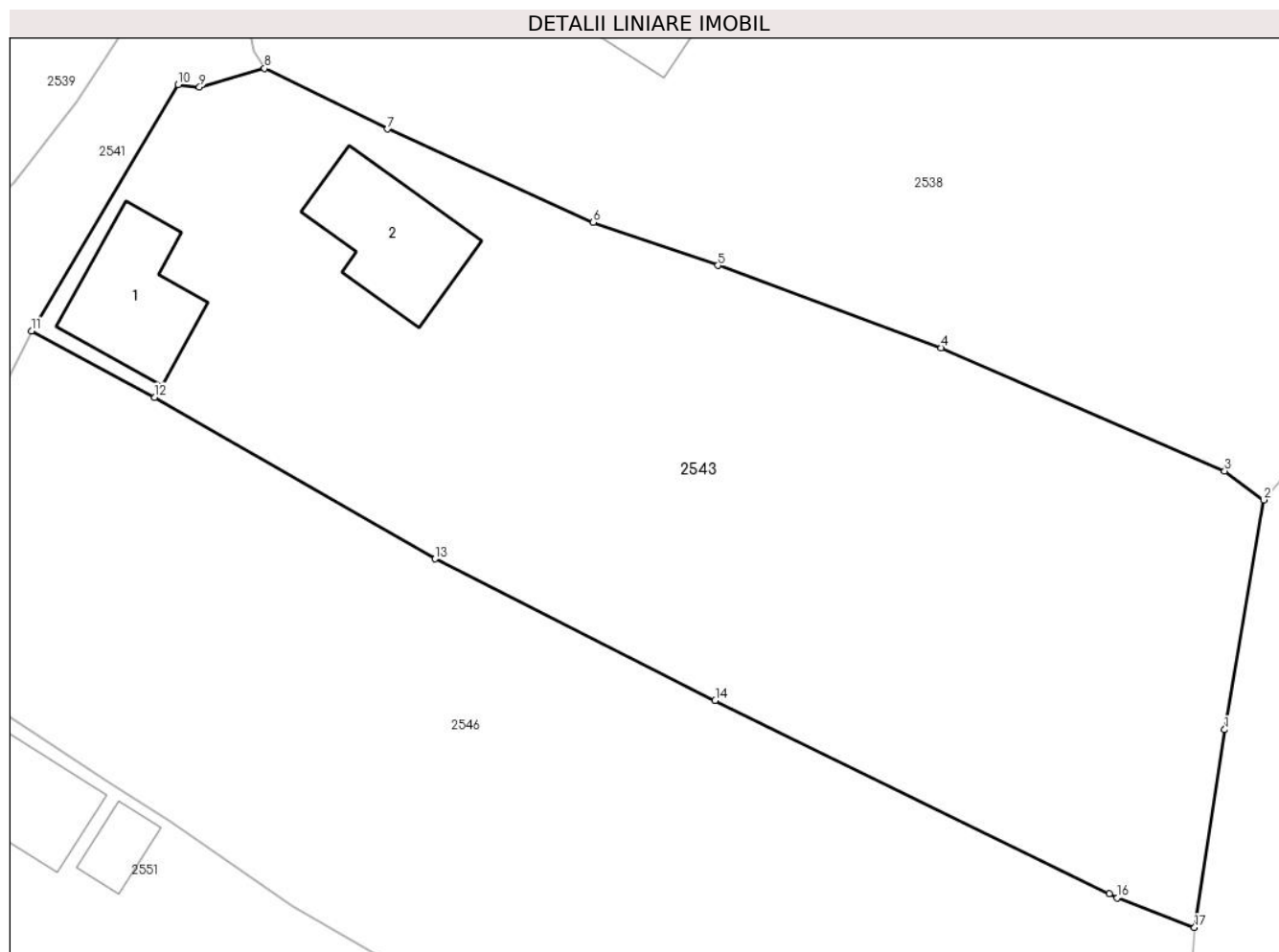
C. Partea III. SARCINI .

| Inscrieri privind dezmembramintele dreptului de proprietate, drepturi reale de garanție și sarcini | Referințe |
|--|-----------|
| NU SUNT | |

Anexa Nr. 1 La Partea I**Teren**

| Nr cadastral | Suprafața (mp)* | Observații / Referințe |
|--------------|-----------------|------------------------|
| | 1.579 | |

* Suprafața este determinată în planul de proiecție Stereo 70.

**Date referitoare la teren**

| Crt | Categorie folosință | Intravilan | Suprafața (mp) | Tarla | Parcelă | Nr. topo | Observații / Referințe |
|-----|---------------------|------------|----------------|-------|---------|----------|------------------------|
| 1 | curți construcții | DA | 500 | 17 | 956 | - | |
| 2 | arabil | DA | 1.027 | 17 | 957 | - | |
| 3 | arabil | NU | 52 | 17 | 957 | - | |

Date referitoare la construcții

| Crt | Număr | Destinație construcție | Supraf. (mp) | Situație juridică | Observații / Referințe |
|------|-------|-------------------------|--------------|-------------------|--|
| A1.1 | | construcții de locuințe | 49 | Fara acte | Nr. niveluri:1; S. construita la sol:49 mp; LOCUINTA |
| A1.2 | | construcții anexa | 53 | Fara acte | Nr. niveluri:1; S. construita la sol:53 mp; ANEXA |

Lungime Segmente

1) Valorile lungimilor segmentelor sunt obținute din proiecție în plan.

| Punct început | X / Y | Punct sfârșit | X / Y | Lungime segment (** (m)) |
|---------------|----------------------------|---------------|---------------------------|--------------------------|
| 1 | 598.461,214 395.041,222 | 2 | 598.463,472 395.054,45 | 13.42 |

| Punct început | X / Y | Punct sfârşit | X / Y | Lungime segment (** (m) |
|---------------|----------------------------|---------------|----------------------------|-------------------------|
| 2 | 598.463,472 395.054,45 | 3 | 598.461,221 395.056,115 | 2.8 |
| 3 | 598.461,221 395.056,115 | 4 | 598.444,895 395.063,207 | 17.8 |
| 4 | 598.444,895 395.063,207 | 5 | 598.432,04 395.067,944 | 13.7 |
| 5 | 598.432,04 395.067,944 | 6 | 598.424,856 395.070,424 | 7.6 |
| 6 | 598.424,856 395.070,424 | 7 | 598.413,016 395.075,793 | 13.0 |
| 7 | 598.413,016 395.075,793 | 8 | 598.405,93 395.079,285 | 7.9 |
| 8 | 598.405,93 395.079,285 | 9 | 598.402,182 395.078,208 | 3.9 |
| 9 | 598.402,182 395.078,208 | 10 | 598.400,94 395.078,348 | 1.25 |
| 10 | 598.400,94 395.078,348 | 11 | 598.392,511 395.064,164 | 16.5 |
| 11 | 598.392,511 395.064,164 | 12 | 598.399,607 395.060,355 | 8.054 |
| 12 | 598.399,607 395.060,355 | 13 | 598.415,747 395.051,062 | 18.624 |
| 13 | 598.415,747 395.051,062 | 14 | 598.431,877 395.042,91 | 18.073 |
| 14 | 598.431,877 395.042,91 | 15 | 598.454,579 395.031,791 | 25.279 |
| 15 | 598.454,579 395.031,791 | 16 | 598.455,034 395.031,545 | 0.517 |
| 16 | 598.455,034 395.031,545 | 17 | 598.459,492 395.029,835 | 4.775 |
| 17 | 598.459,492 395.029,835 | 1 | 598.461,214 395.041,222 | 11.516 |

** Lungimile segmentelor sunt determinate în planul de proiecție Stereo 70 și sunt rotunjite la 1 milimetru.

*** Distanța dintre puncte este formată din segmente cumulate ce sunt mai mici decât valoarea 1 milimetru.

**DATE DESPRE IMOBILUL NR. 2544**

Oficiul de Cadastru și Publicitate Imobiliară PRAHOVA
Biroul de Cadastru și Publicitate Imobiliară Ploiești

A. Partea I. Descrierea imobilului

TEREN Intravilan

Adresa: Loc. Mocesti, Jud. Prahova

| Nr. Crt | Nr cadastral Nr. topografic | Suprafața* (mp) | Observații / Referințe |
|---------|--------------------------------|-----------------|---------------------------------------|
| A1 | | 2.158 | Sector cadastral:31 Teren imprejmuit; |

B. Partea II. Proprietari și acte

| Inscrieri privitoare la dreptul de proprietate și alte drepturi reale | | Referințe |
|---|---|-----------|
| / | | |
| Act Normativ nr. 7, din 13/03/1996 emis de PARLAMENTUL ROMANIEI (ART.13); | | |
| B1 | Inscrierea posesiei, drept de PROPRIETATE, dobandit prin Lege, cota actuala 1/1 1) NEIDENTIFICAT NEIDENTIFICAT | A1 |
| B2 | SE NOTEAZA MENTIUNEA DE PROPRIETAR NEIDENTIFICAT | A1 |

C. Partea III. SARCINI .

| Inscrieri privind dezmembramintele dreptului de proprietate, drepturi reale de garanție și sarcini | Referințe |
|--|-----------|
| NU SUNT | |

Anexa Nr. 1 La Partea I

Teren

| Nr cadastral | Suprafața (mp)* | Observații / Referințe |
|--------------|-----------------|------------------------|
| | 2.158 | |

* Suprafața este determinată în planul de proiecție Stereo 70.

DETALII LINIARE IMOBIL



Date referitoare la teren

| Crt | Categorie folosință | Intravilan | Suprafața (mp) | Tarla | Parcelă | Nr. topo | Observații / Referințe |
|-----|---------------------|------------|----------------|-------|---------|----------|------------------------|
| 1 | curți construcții | DA | 900 | 13 | 693/1 | - | |
| 2 | vie | DA | 1.258 | 13 | 694 | - | |

Date referitoare la construcții

| Crt | Număr | Destinație construcție | Supraf. (mp) | Situație juridică | Observații / Referințe |
|------|-------|-------------------------|--------------|-------------------|---|
| A1.1 | | construcții de locuințe | 122 | Fara acte | Nr. niveluri:1; S. construita la sol:122 mp; LOCUINTA |
| A1.2 | | construcții de locuințe | 131 | Fara acte | Nr. niveluri:1; S. construita la sol:131 mp; LOCUINTA |
| A1.3 | | construcții anexa | 46 | Fara acte | Nr. niveluri:1; S. construita la sol:46 mp; ANEXA |

Lungime Segmente

1) Valorile lungimilor segmentelor sunt obținute din proiecție în plan.

| Punct început | X / Y | Punct sfârșit | X / Y | Lungime segment (** (m)) |
|---------------|---------------------------|---------------|----------------------------|--------------------------|
| 1 | 598.113,679 395.042,05 | 2 | 598.116,409 395.042,624 | 2.79 |

| Punct început | X / Y | Punct sfârșit | X / Y | Lungime segment (** (m)) |
|---------------|----------------------------|---------------|----------------------------|--------------------------|
| 2 | 598.116,409 395.042,624 | 3 | 598.120,984 395.043,618 | 4.682 |

| Punct început | X / Y | Punct sfârșit | X / Y | Lungime segment (** (m) |
|---------------|----------------------------|---------------|----------------------------|-------------------------|
| 3 | 598.120,984 395.043,618 | 4 | 598.129,658 395.045,477 | 8.871 |
| 5 | 598.133,826 395.046,026 | 6 | 598.147,099 395.046,267 | 13.275 |
| 7 | 598.156,883 395.045,4 | 8 | 598.162,031 395.045,145 | 5.154 |
| 9 | 598.172,467 395.045,629 | 10 | 598.225,817 395.044,266 | 53.367 |
| 11 | 598.222,568 395.055,402 | 12 | 598.200,603 395.056,64 | 22.0 |
| 13 | 598.170,803 395.061,541 | 14 | 598.148,653 395.064,88 | 22.4 |
| 15 | 598.136,154 395.070,234 | 16 | 598.132,086 395.071,082 | 4.156 |
| 17 | 598.126,415 395.071,982 | 18 | 598.117,52 395.075,142 | 9.44 |
| 19 | 598.113,054 395.076,729 | 20 | 598.110,08 395.068,322 | 8.918 |
| 21 | 598.108,904 395.068,449 | 22 | 598.108,31 395.063,726 | 4.76 |
| 23 | 598.104,16 395.051,59 | 1 | 598.113,679 395.042,05 | 13.477 |

| Punct început | X / Y | Punct sfârșit | X / Y | Lungime segment (** (m) |
|---------------|----------------------------|---------------|----------------------------|-------------------------|
| 4 | 598.129,658 395.045,477 | 5 | 598.133,826 395.046,026 | 4.204 |
| 6 | 598.147,099 395.046,267 | 7 | 598.156,883 395.045,4 | 9.822 |
| 8 | 598.162,031 395.045,145 | 9 | 598.172,467 395.045,629 | 10.447 |
| 10 | 598.225,817 395.044,266 | 11 | 598.222,568 395.055,402 | 11.6 |
| 12 | 598.200,603 395.056,64 | 13 | 598.170,803 395.061,541 | 30.2 |
| 14 | 598.148,653 395.064,88 | 15 | 598.136,154 395.070,234 | 13.598 |
| 16 | 598.132,086 395.071,082 | 17 | 598.126,415 395.071,982 | 5.741 |
| 18 | 598.117,52 395.075,142 | 19 | 598.113,054 395.076,729 | 4.74 |
| 20 | 598.110,08 395.068,322 | 21 | 598.108,904 395.068,449 | 1.183 |
| 22 | 598.108,31 395.063,726 | 23 | 598.104,16 395.051,59 | 12.826 |

** Lungimile segmentelor sunt determinate în planul de proiecție Stereo 70 și sunt rotunjite la 1 milimetru.

*** Distanța dintre puncte este formată din segmente cumulate ce sunt mai mici decât valoarea 1 milimetru.

**DATE DESPRE IMOBILUL NR. 2545**

Oficiul de Cadastru și Publicitate Imobiliară PRAHOVA
Biroul de Cadastru și Publicitate Imobiliară Ploiești

A. Partea I. Descrierea imobilului

TEREN Intravilan

Adresa: Loc. Mocesti, Jud. Prahova

| Nr. Crt | Nr cadastral Nr. topografic | Suprafața* (mp) | Observații / Referințe |
|---------|--------------------------------|-----------------|---------------------------------------|
| A1 | | 1.490 | Sector cadastral:31 Teren imprejmuit; |

B. Partea II. Proprietari și acte

| Inscrieri privitoare la dreptul de proprietate și alte drepturi reale | | Referințe |
|---|---|-----------|
| / | | |
| Act Normativ nr. 7, din 13/03/1996 emis de PARLAMENTUL ROMANIEI (ART.13); | | |
| B1 | Inscrierea posesiei, drept de PROPRIETATE, dobandit prin Lege, cota actuala 1/1 1) NEIDENTIFICAT NEIDENTIFICAT | A1 |
| B2 | SE NOTEAZA MENTIUNEA DE PROPRIETAR NEIDENTIFICAT | A1 |

C. Partea III. SARCINI .

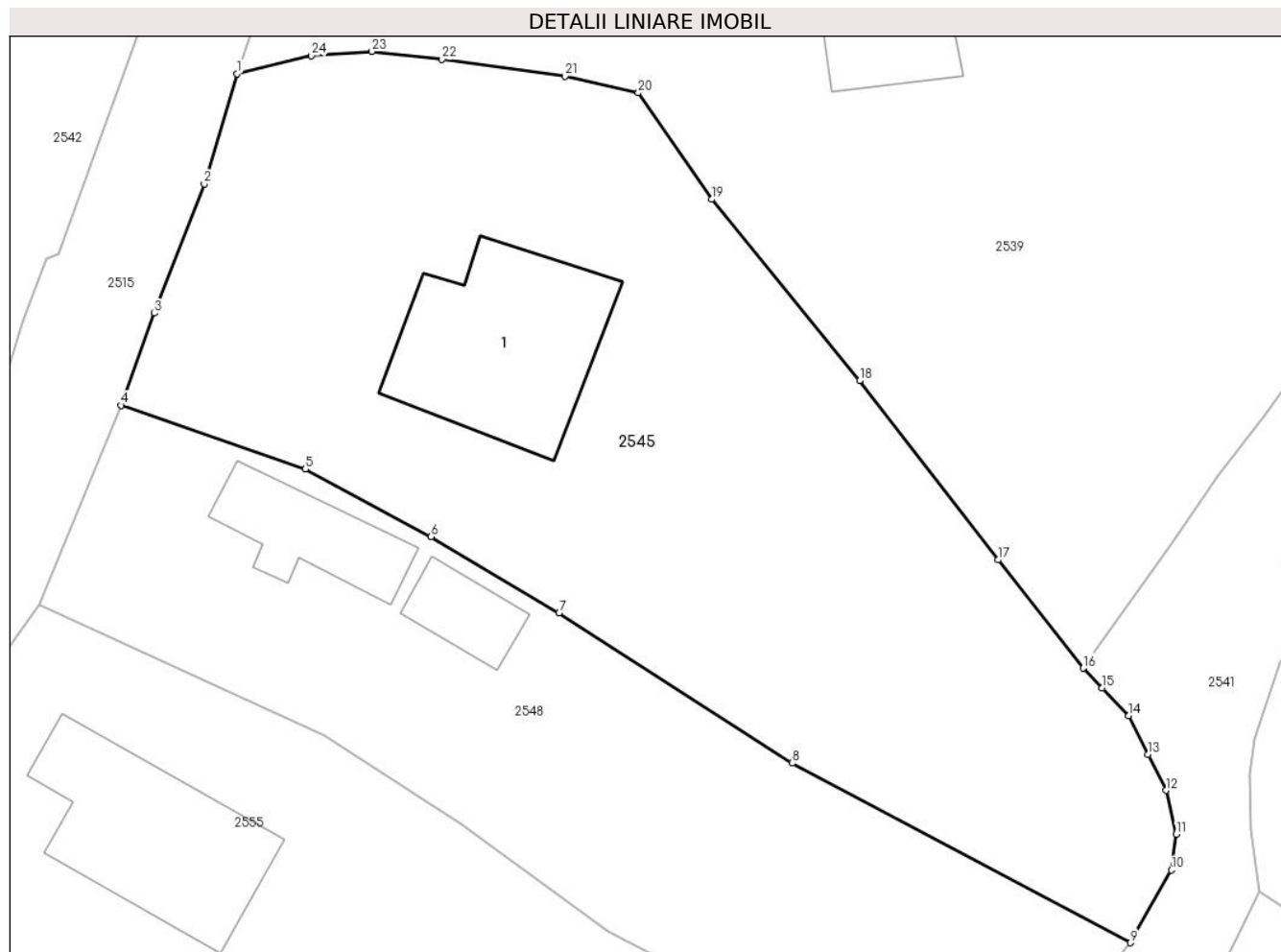
| Inscrieri privind dezmembramintele dreptului de proprietate, drepturi reale de garanție și sarcini | Referințe |
|--|-----------|
| NU SUNT | |

Anexa Nr. 1 La Partea I

Teren

| Nr cadastral | Suprafața (mp)* | Observații / Referințe |
|--------------|-----------------|------------------------|
| | 1.490 | |

* Suprafața este determinată în planul de proiecție Stereo 70.



Date referitoare la teren

| Crt | Categorie folosință | Intravilan | Suprafața (mp) | Tarla | Parcelă | Nr. topo | Observații / Referințe |
|-----|---------------------|------------|----------------|-------|---------|----------|------------------------|
| 1 | curți constructii | DA | 600 | 17 | 918 | - | |
| 2 | arabil | DA | 890 | 17 | 919 | - | |

Date referitoare la construcții

| Crt | Număr | Destinație construcție | Supraf. (mp) | Situație juridică | Observații / Referințe |
|------|-------|-------------------------|--------------|-------------------|---|
| A1.1 | | construcții de locuințe | 119 | Fara acte | Nr. niveluri:1; S. construita la sol:119 mp; LOCUINTA |

Lungime Segmente

1) Valorile lungimilor segmentelor sunt obținute din proiecție în plan.

| Punct început | X / Y | Punct sfârșit | X / Y | Lungime segment (** (m) |
|---------------|----------------------------|---------------|----------------------------|-------------------------|
| 1 | 598.308,327 395.073,085 | 2 | 598.306,358 395.066,472 | 6.9 |
| 3 | 598.303,37 395.058,728 | 4 | 598.301,367 395.053,197 | 5.883 |
| 5 | 598.312,439 395.049,374 | 6 | 598.319,986 395.045,32 | 8.567 |

| Punct început | X / Y | Punct sfârșit | X / Y | Lungime segment (** (m) |
|---------------|----------------------------|---------------|----------------------------|-------------------------|
| 2 | 598.306,358 395.066,472 | 3 | 598.303,37 395.058,728 | 8.3 |
| 4 | 598.301,367 395.053,197 | 5 | 598.312,439 395.049,374 | 11.713 |
| 6 | 598.319,986 395.045,32 | 7 | 598.327,663 395.040,733 | 8.943 |

| Punct început | X / Y | Punct sfârșit | X / Y | Lungime segment (** (m) |
|---------------|----------------------------|---------------|----------------------------|-------------------------|
| 7 | 598.327,663 395.040,733 | 8 | 598.341,661 395.031,737 | 16.639 |
| 9 | 598.361,962 395.020,958 | 10 | 598.364,444 395.025,314 | 5.013 |
| 11 | 598.364,726 395.027,469 | 12 | 598.364,108 395.030,098 | 2.7 |
| 13 | 598.363,038 395.032,246 | 14 | 598.361,878 395.034,572 | 2.6 |
| 15 | 598.360,292 395.036,238 | 16 | 598.359,154 395.037,433 | 1.65 |
| 17 | 598.354,021 395.043,93 | 18 | 598.345,713 395.054,672 | 13.58 |
| 19 | 598.336,825 395.065,553 | 20 | 598.332,417 395.071,945 | 7.765 |
| 21 | 598.328,009 395.072,938 | 22 | 598.320,638 395.073,946 | 7.44 |
| 23 | 598.316,426 395.074,429 | 24 | 598.312,794 395.074,183 | 3.64 |

| Punct început | X / Y | Punct sfârșit | X / Y | Lungime segment (** (m) |
|---------------|----------------------------|---------------|----------------------------|-------------------------|
| 8 | 598.341,661 395.031,737 | 9 | 598.361,962 395.020,958 | 22.985 |
| 10 | 598.364,444 395.025,314 | 11 | 598.364,726 395.027,469 | 2.174 |
| 12 | 598.364,108 395.030,098 | 13 | 598.363,038 395.032,246 | 2.4 |
| 14 | 598.361,878 395.034,572 | 15 | 598.360,292 395.036,238 | 2.3 |
| 16 | 598.359,154 395.037,433 | 17 | 598.354,021 395.043,93 | 8.279 |
| 18 | 598.345,713 395.054,672 | 19 | 598.336,825 395.065,553 | 14.05 |
| 20 | 598.332,417 395.071,945 | 21 | 598.328,009 395.072,938 | 4.518 |
| 22 | 598.320,638 395.073,946 | 23 | 598.316,426 395.074,429 | 4.24 |
| 24 | 598.312,794 395.074,183 | 1 | 598.308,327 395.073,085 | 4.6 |

** Lungimile segmentelor sunt determinate în planul de proiecție Stereo 70 și sunt rotunjite la 1 milimetru.

*** Distanța dintre puncte este formată din segmente cumulate ce sunt mai mici decât valoarea 1 milimetru.

**DATE DESPRE IMOBILUL NR. 2546**

Oficiul de Cadastru și Publicitate Imobiliară PRAHOVA
Biroul de Cadastru și Publicitate Imobiliară Ploiești

A. Partea I. Descrierea imobilului

TEREN Necunoscut

Adresa: Loc. Mocesti, Jud. Prahova

| Nr. Crt | Nr cadastral Nr. topografic | Suprafața* (mp) | Observații / Referințe |
|---------|-----------------------------|------------------------------------|---------------------------------------|
| A1 | 21224 | Din acte: 1.931 Masurata: 1.957 | Sector cadastral:31 Teren imprejmuit; |

B. Partea II. Proprietari și acte

| Inscrieri privitoare la dreptul de proprietate și alte drepturi reale | | Referințe |
|---|---|-----------|
| 82577 / 06/08/2019 | | |
| Act Administrativ nr. 76183, din 19/07/2019 emis de O.C.P.I. Prahova; | | |
| B2 | se indreapta eroarea materiala strecurata in cuprinsul prezentei carti funciare in sensul ca suprafata de 455 mp are categoria de folosinta curti constructii, suprafata de 1290 mp arabil, iar suprafata de 186 mp are categoria de folosinta arabil fiind situata in extravilanul localitatii | A1 |
| 77791 / 14/08/2020 | | |
| Act Notarial nr. 900, din 13/08/2020 emis de NP Calin Mirela; | | |
| B5 | Intabulare, drept de PROPRIETATEcumparare ca bun propriu, dobandit prin Conventie, cota actuala 1/1 1) CALIN OVIDIU | A1 |

C. Partea III. SARCINI .

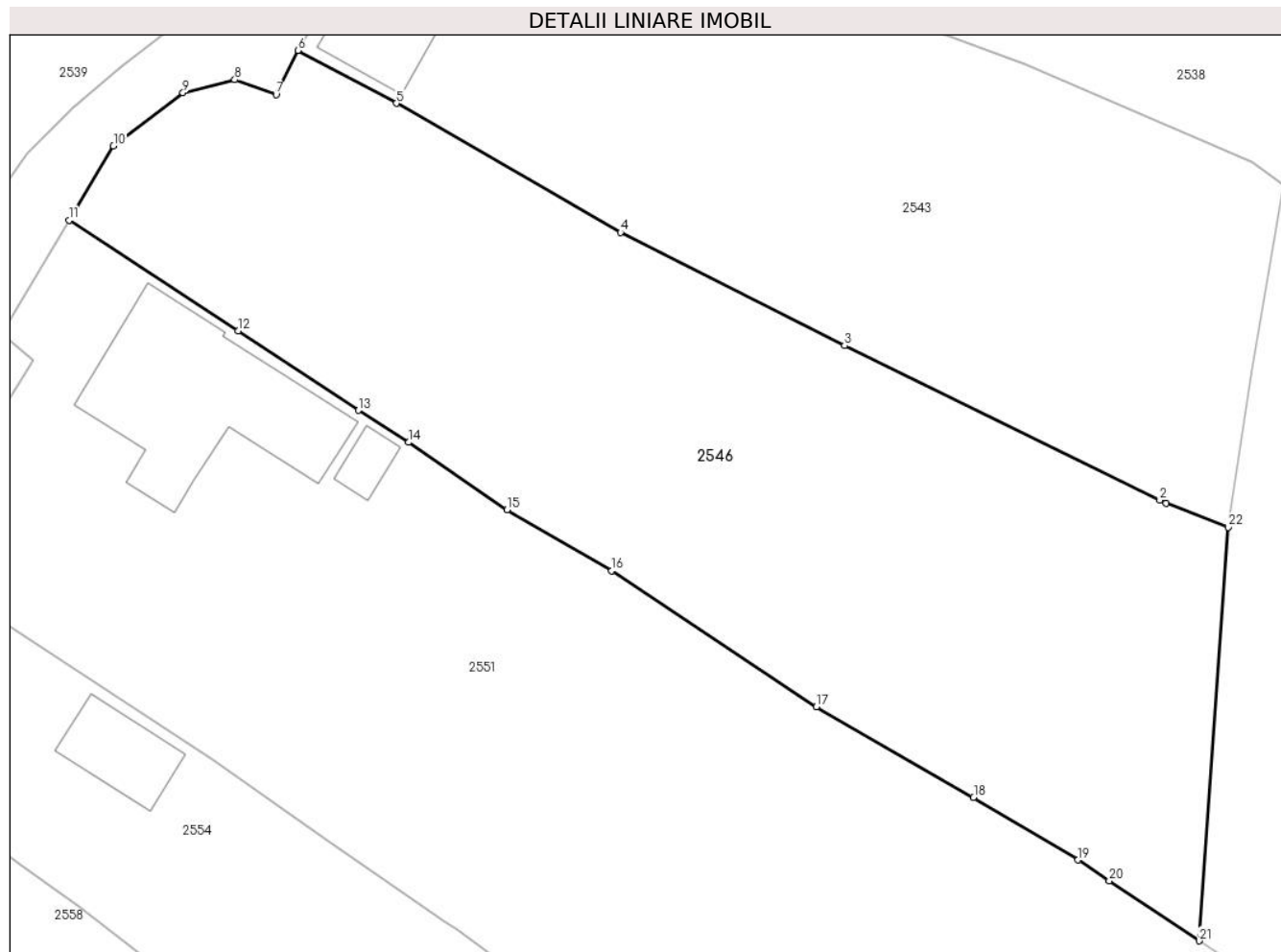
| Inscrieri privind dezmembramintele dreptului de proprietate, drepturi reale de garanție și sarcini | Referințe |
|--|-----------|
| NU SUNT | |

Anexa Nr. 1 La Partea I

Teren

| | | |
|--------------|------------------------------------|------------------------|
| Nr cadastral | Suprafața (mp)* | Observații / Referințe |
| 21224 | Din acte: 1.931 Masurata: 1.957 | |

* Suprafața este determinată în planul de proiecție Stereo 70.



Date referitoare la teren

| Crt | Categorie folosință | Intra vilan | Suprafața (mp) | Tarla | Parcelă | Nr. topo | Observații / Referințe |
|-----|---------------------|-------------|----------------|-------|---------|----------|------------------------|
| 1 | curți constructii | DA | 455 | 17 | 954 | - | |
| 2 | arabil | DA | 1.302 | 17 | 955 | - | |
| 3 | arabil | NU | 200 | 17 | 955 | - | |

Lungime Segmente

1) Valorile lungimilor segmentelor sunt obținute din proiecție în plan.

| Punct început | X / Y | Punct sfârșit | X / Y | Lungime segment (** (m) |
|---------------|----------------------------|---------------|----------------------------|-------------------------|
| 1 | 598.455,034 395.031,545 | 2 | 598.454,579 395.031,791 | 0.517 |
| 3 | 598.431,877 395.042,91 | 4 | 598.415,747 395.051,062 | 18.073 |
| 5 | 598.399,607 395.060,355 | 6 | 598.392,511 395.064,164 | 8.054 |

| Punct început | X / Y | Punct sfârșit | X / Y | Lungime segment (** (m) |
|---------------|----------------------------|---------------|----------------------------|-------------------------|
| 2 | 598.454,579 395.031,791 | 3 | 598.431,877 395.042,91 | 25.279 |
| 4 | 598.415,747 395.051,062 | 5 | 598.399,607 395.060,355 | 18.624 |
| 6 | 598.392,511 395.064,164 | 7 | 598.390,947 395.060,976 | 3.551 |

| Punct început | X / Y | Punct sfârşit | X / Y | Lungime segment (** (m) | Punct început | X / Y | Punct sfârşit | X / Y | Lungime segment (** (m) |
|---------------|----------------------------|---------------|----------------------------|-------------------------|---------------|----------------------------|---------------|----------------------------|-------------------------|
| 7 | 598.390,947 395.060,976 | 8 | 598.387,97 395.062,046 | 3.163 | 8 | 598.387,97 395.062,046 | 9 | 598.384,232 395.061,131 | 3.848 |
| 9 | 598.384,232 395.061,131 | 10 | 598.379,226 395.057,284 | 6.313 | 10 | 598.379,226 395.057,284 | 11 | 598.376,056 395.051,948 | 6.207 |
| 11 | 598.376,056 395.051,948 | 12 | 598.388,198 395.043,96 | 14.534 | 12 | 598.388,198 395.043,96 | 13 | 598.396,881 395.038,252 | 10.391 |
| 13 | 598.396,881 395.038,252 | 14 | 598.400,499 395.035,946 | 4.29 | 14 | 598.400,499 395.035,946 | 15 | 598.407,563 395.031,089 | 8.573 |
| 15 | 598.407,563 395.031,089 | 16 | 598.415,119 395.026,709 | 8.734 | 16 | 598.415,119 395.026,709 | 17 | 598.429,835 395.016,892 | 17.69 |
| 17 | 598.429,835 395.016,892 | 18 | 598.441,169 395.010,386 | 13.069 | 18 | 598.441,169 395.010,386 | 19 | 598.448,699 395.005,88 | 8.775 |
| 19 | 598.448,699 395.005,88 | 20 | 598.450,942 395.004,381 | 2.698 | 20 | 598.450,942 395.004,381 | 21 | 598.457,42 395.000,051 | 7.792 |
| 21 | 598.457,42 395.000,051 | 22 | 598.459,492 395.029,835 | 29.856 | 22 | 598.459,492 395.029,835 | 1 | 598.455,034 395.031,545 | 4.775 |

** Lungimile segmentelor sunt determinate în planul de proiecție Stereo 70 și sunt rotunjite la 1 milimetru.

*** Distanța dintre puncte este formată din segmente cumulate ce sunt mai mici decât valoarea 1 milimetru.

**DATE DESPRE IMOBILUL NR. 2547**

Oficiul de Cadastru și Publicitate Imobiliară PRAHOVA
Biroul de Cadastru și Publicitate Imobiliară Ploiești

A. Partea I. Descrierea imobilului

TEREN Intravilan

Adresa: Loc. Mocesti, Nr. 39, Jud. Prahova

| Nr. Crt | Nr cadastral Nr. topografic | Suprafața* (mp) | Observații / Referințe |
|---------|-----------------------------|------------------------------------|---|
| A1 | 21705 | Din acte: 1.000 Masurata: 2.068 | Sector cadastral:31 Teren imprejmuit; Teren intravilan imprejmuit cu gard de metal, lemn, sarma si plasa |

Construcții

| Crt | Nr cadastral Nr. topografic | Adresa | Observații / Referințe |
|------|-----------------------------|------------------------------------|---|
| A1.1 | 21705-C1 | Loc. Mocesti, Nr. 39, Jud. Prahova | Nr. niveluri:1; S. construita la sol:139 mp; C1 - locuinta parter; Sd=139 mp; an construire 1958, cu extindere in anul 2000 |
| A1.2 | 21705-C2 | Loc. Mocesti, Nr. 39, Jud. Prahova | Nr. niveluri:1; S. construita la sol:53 mp; C2 - anexa parter; Sd=53 mp; an construire 2000 |
| A1.3 | 21705-C3 | Loc. Mocesti, Nr. 39, Jud. Prahova | Nr. niveluri:1; S. construita la sol:11 mp; C3 - anexa parter (cotet); Sd=11 mp; an construire 2000 |
| A1.4 | 21705-C4 | Loc. Mocesti, Nr. 39, Jud. Prahova | Nr. niveluri:1; S. construita la sol:69 mp; C4 - anexa (grajd); Sd=69 mp; an construire 2000 |

B. Partea II. Proprietari și acte

| Inscrieri privitoare la dreptul de proprietate și alte drepturi reale | Referințe | |
|---|---|------------------------|
| 73900 / 03/06/2022 | | |
| Act Notarial nr. 2380, din 02/06/2022 emis de NP Ionita Aristita Adina (contract de intretinere); | | |
| B5 | Intabulare, drept de PROPRIETATEintretinere, dobandit prin Conventie, cota actuala 1000/2068 1) SONU NICOLAE 2) SONU MARIA-NICOLETA | A1 |
| B6 | se transmite posesia pentru suprafata de 1068 mp 1) SONU NICOLAE 2) SONU MARIA-NICOLETA | A1 |
| B7 | Intabulare, drept de PROPRIETATEintretinere, dobandit prin Conventie, cota actuala 1/1 1) SONU NICOLAE 2) SONU MARIA-NICOLETA | A1.1, A1.2, A1.3, A1.4 |

C. Partea III. SARCINI

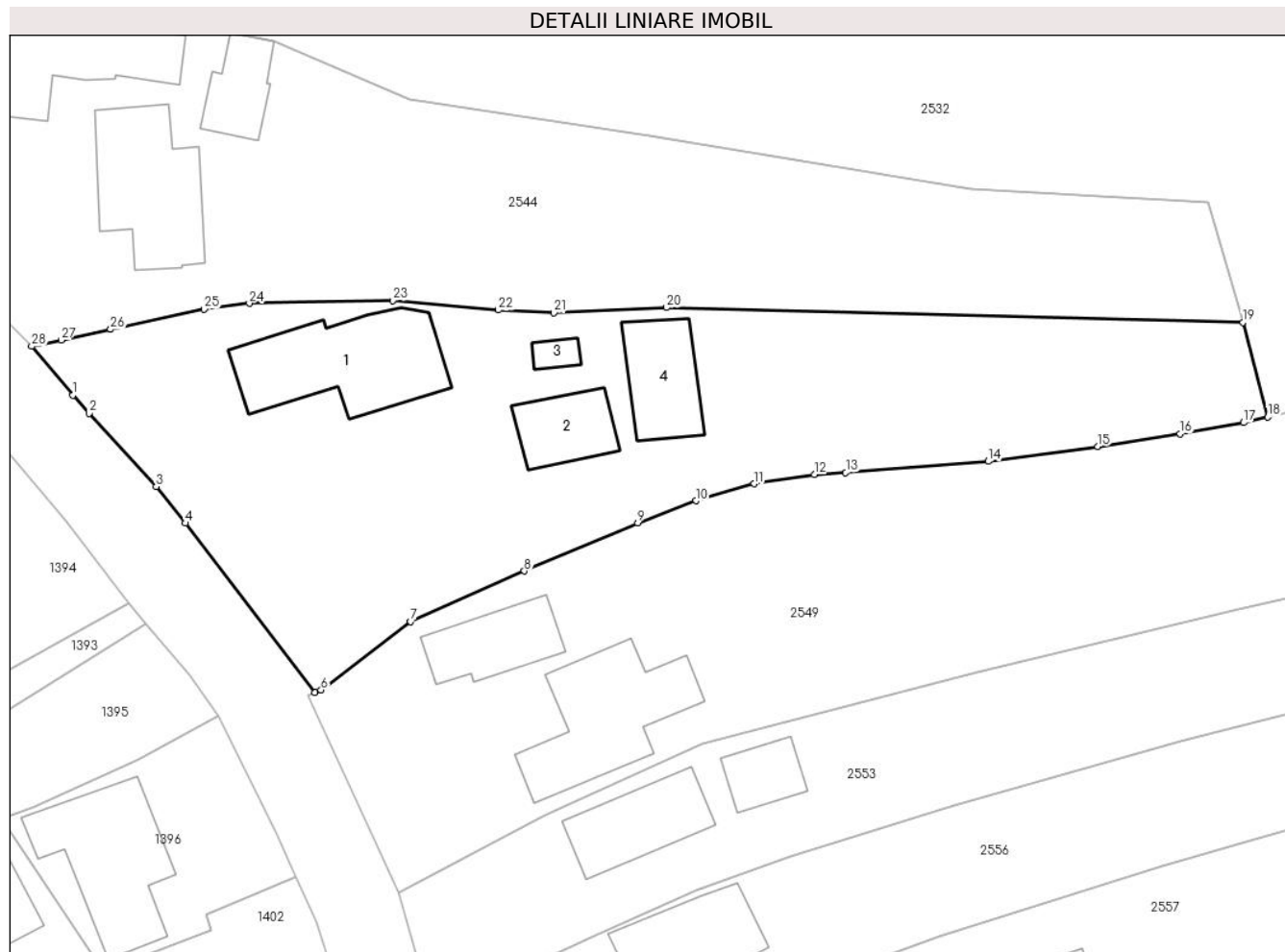
| Inscrieri privind dezmembramintele dreptului de proprietate, drepturi reale de garanție și sarcini | Referințe | |
|---|---|----------------------------|
| 54003 / 19/04/2022 | | |
| Act Administrativ nr. D12 nr.222832, din 11/11/2002 emis de Primaria Comunei Iordacheanu (act administrativ nr seria D12 nr.222831 din 04.11.1997, emis de Primaria Comunei Iordacheanu); | | |
| C2 | se radiaza dreptul de intretinere si de uzufruct viager transcrie in Registrul Digital de Transcriptiuni si Inscriptiuni sub nr. 1946-1947/1996 | A1, A1.1, A1.2, A1.3, A1.4 |
| 73900 / 03/06/2022 | | |
| Act Notarial nr. 2380, din 02/06/2022 emis de NP Ionita Aristita Adina (contract de intretinere); | | |
| C3 | Intabulare, drept de IPOTECA LEGALA, Valoare:0 (reprezentand contravaloarea intretinerii) 1) SONU ION 2) SONU ELENA | A1, A1.1, A1.2, A1.3, A1.4 |
| C4 | Intabulare, drept de HABITATIEviagera, asupra cotei de 1/2 din constructia C1 1) SONU ION 2) SONU ELENA | A1.1 |

Anexa Nr. 1 La Partea I

Teren

| | | |
|--------------|------------------------------------|--|
| Nr cadastral | Suprafața (mp)* | Observații / Referințe |
| 21705 | Din acte: 1.000 Masurata: 2.068 | Teren intravilan imprejmuit cu gard de metal, lemn, sarma si plasa |

* Suprafața este determinată în planul de proiecție Stereo 70.



Date referitoare la teren

| Crt | Categorie folosință | Intravilan | Suprafața (mp) | Tarla | Parcelă | Nr. topo | Observații / Referințe |
|-----|---------------------|------------|----------------|-------|---------|----------|------------------------|
| 1 | curți construcții | DA | 1.406 | 13 | 695 | - | |
| 2 | arabil | DA | 662 | 13 | 694 | - | |

Date referitoare la construcții

| Crt | Număr | Destinație construcție | Supraf. (mp) | Situație juridică | Observații / Referințe |
|------|----------|-------------------------|--------------|-------------------|---|
| A1.1 | 21705-C1 | construcții de locuințe | 139 | Cu acte | Nr. niveluri:1; S. construita la sol:139 mp; C1 - locuinta parter; Sd=139 mp; an construire 1958, cu extindere in anul 2000 |
| A1.2 | 21705-C2 | construcții anexa | 53 | Cu acte | Nr. niveluri:1; S. construita la sol:53 mp; C2 - anexa parter; Sd=53 mp; an construire 2000 |
| A1.3 | 21705-C3 | construcții anexa | 11 | Cu acte | Nr. niveluri:1; S. construita la sol:11 mp; C3 - anexa parter (cotet); Sd=11 mp; an construire 2000 |
| A1.4 | 21705-C4 | construcții anexa | 69 | Cu acte | Nr. niveluri:1; S. construita la sol:69 mp; C4 - anexa (grajd); Sd=69 mp; an construire 2000 |

Lungime Segmente

1) Valorile lungimilor segmentelor sunt obținute din proiecție în plan.

| Punct început | X / Y | Punct sfârșit | X / Y | Lungime segment (** (m) |
|---------------|----------------------------|---------------|----------------------------|-------------------------|
| 1 | 598.117,485 395.037,524 | 2 | 598.118,983 395.035,84 | 2.254 |
| 3 | 598.125,195 395.029,067 | 4 | 598.127,919 395.025,684 | 4.343 |
| 5 | 598.139,912 395.010,002 | 6 | 598.140,472 395.010,244 | 0.61 |
| 7 | 598.148,776 395.016,56 | 8 | 598.159,289 395.021,257 | 11.515 |
| 9 | 598.169,798 395.025,685 | 10 | 598.175,195 395.027,759 | 5.782 |
| 11 | 598.180,554 395.029,316 | 12 | 598.186,146 395.030,179 | 5.658 |
| 13 | 598.189,052 395.030,373 | 14 | 598.202,257 395.031,402 | 13.245 |
| 15 | 598.212,371 395.032,785 | 16 | 598.220,017 395.033,96 | 7.736 |
| 17 | 598.225,886 395.034,987 | 18 | 598.228,134 395.035,498 | 2.305 |
| 19 | 598.225,817 395.044,266 | 20 | 598.172,467 395.045,629 | 53.367 |
| 21 | 598.162,031 395.045,145 | 22 | 598.156,883 395.045,4 | 5.154 |
| 23 | 598.147,099 395.046,267 | 24 | 598.133,826 395.046,026 | 13.275 |
| 25 | 598.129,658 395.045,477 | 26 | 598.120,984 395.043,618 | 8.871 |
| 27 | 598.116,409 395.042,624 | 28 | 598.113,679 395.042,05 | 2.79 |

| Punct început | X / Y | Punct sfârșit | X / Y | Lungime segment (** (m) |
|---------------|----------------------------|---------------|----------------------------|-------------------------|
| 2 | 598.118,983 395.035,84 | 3 | 598.125,195 395.029,067 | 9.19 |
| 4 | 598.127,919 395.025,684 | 5 | 598.139,912 395.010,002 | 19.742 |
| 6 | 598.140,472 395.010,244 | 7 | 598.148,776 395.016,56 | 10.433 |
| 8 | 598.159,289 395.021,257 | 9 | 598.169,798 395.025,685 | 11.404 |
| 10 | 598.175,195 395.027,759 | 11 | 598.180,554 395.029,316 | 5.581 |
| 12 | 598.186,146 395.030,179 | 13 | 598.189,052 395.030,373 | 2.912 |
| 14 | 598.202,257 395.031,402 | 15 | 598.212,371 395.032,785 | 10.208 |
| 16 | 598.220,017 395.033,96 | 17 | 598.225,886 395.034,987 | 5.958 |
| 18 | 598.228,134 395.035,498 | 19 | 598.225,817 395.044,266 | 9.069 |
| 20 | 598.172,467 395.045,629 | 21 | 598.162,031 395.045,145 | 10.447 |
| 22 | 598.156,883 395.045,4 | 23 | 598.147,099 395.046,267 | 9.822 |
| 24 | 598.133,826 395.046,026 | 25 | 598.129,658 395.045,477 | 4.204 |
| 26 | 598.120,984 395.043,618 | 27 | 598.116,409 395.042,624 | 4.682 |
| 28 | 598.113,679 395.042,05 | 1 | 598.117,485 395.037,524 | 5.914 |

** Lungimile segmentelor sunt determinate în planul de proiecție Stereo 70 și sunt rotunjite la 1 milimetru.

*** Distanța dintre puncte este formată din segmente cumulate ce sunt mai mici decât valoarea 1 milimetru.

**DATE DESPRE IMOBILUL NR. 2548**

Oficiul de Cadastru și Publicitate Imobiliară PRAHOVA
Biroul de Cadastru și Publicitate Imobiliară Ploiești

A. Partea I. Descrierea imobilului

TEREN Intravilan

Nr. CF vechi:249(e:249)
Nr. cadastral vechi:10058

Adresa: Loc. Mocesti, Jud. Prahova

| Nr. Crt | Nr cadastral Nr. topografic | Suprafața* (mp) | Observații / Referințe |
|---------|-----------------------------|--------------------------------|---------------------------------------|
| A1 | 20090 | Din acte: 900 Masurata: 928 | Sector cadastral:31 Teren imprejmuit; |

Construcții

| Crt | Nr cadastral Nr. topografic | Adresa | Observații / Referințe |
|------|-----------------------------|----------------------------|--|
| A1.1 | 20090-C1 | Loc. Mocesti, Jud. Prahova | Nr. niveluri:1; S. construita la sol:49 mp; LOCUINTA |
| A1.2 | 20090-C2 | Loc. Mocesti, Jud. Prahova | Nr. niveluri:1; S. construita la sol:26 mp; ANEXA |

B. Partea II. Proprietari și acte

| Inscrieri privitoare la dreptul de proprietate și alte drepturi reale | | Referințe |
|---|---|----------------|
| 60951 / 26/10/2007 | | |
| Act Notarial nr. 3806, din 25/10/2007 emis de NP DAVID ELLA; | | |
| B1 | Intabulare, drept de PROPRIETATE, dobandit prin Conventie, cota actuala 1/1 1) DAMIAN CAMELIA 2) DAMIAN POMPILIU CRISTIAN | A1, A1.1, A1.2 |
| 13739 / 28/02/2013 | | |
| Act Administrativ nr. C288, din 27/02/2013 emis de OCPI PRAHOVA; | | |
| B2 | se noteaza din oficiu repositionarea imobilului | A1, A1.1, A1.2 |

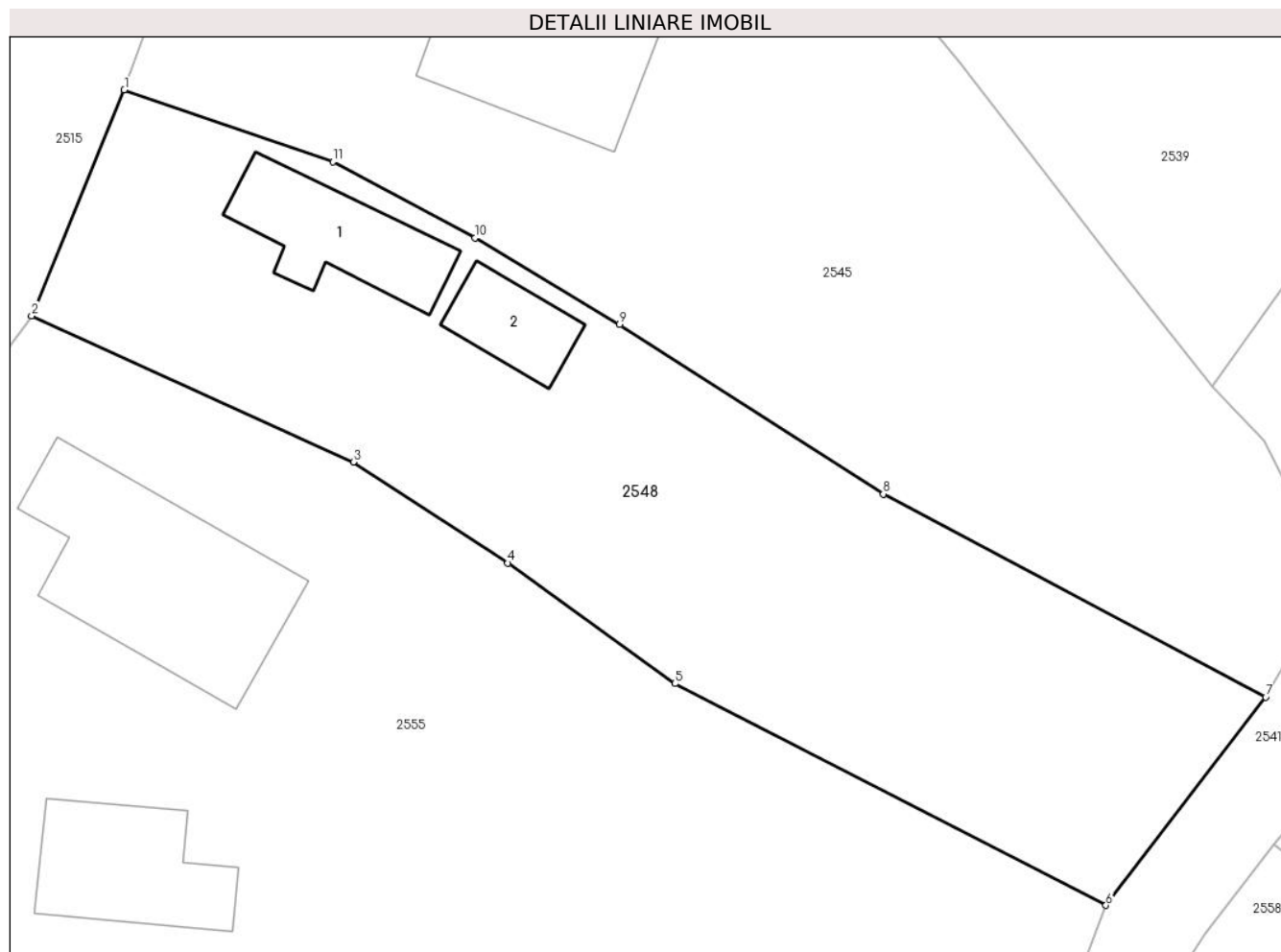
C. Partea III. SARCINI

| Inscrieri privind dezmembramintele dreptului de proprietate, drepturi reale de garanție și sarcini | | Referințe |
|--|---|-----------|
| 60951 / 26/10/2007 | | |
| Act Notarial nr. 3806, din 25/10/2007 emis de NP DAVID ELLA; | | |
| C1 | Intabulare, drept de HABITATIEviagera asupra cotei de 1/2 din locuinta 1) MOISE GHEORGHE | A1 |

Anexa Nr. 1 La Partea I**Teren**

| Nr cadastral | Suprafața (mp)* | Observații / Referințe |
|--------------|--------------------------------|------------------------|
| 20090 | Din acte: 900 Masurata: 928 | |

* Suprafața este determinată în planul de proiecție Stereo 70.

**Date referitoare la teren**

| Crt | Categorie folosință | Intra vilan | Suprafața (mp) | Tarla | Parcelă | Nr. topo | Observații / Referințe |
|-----|---------------------|-------------|----------------|-------|---------|----------|------------------------|
| 1 | curți constructii | DA | 500 | 17 | 921 | - | |
| 2 | arabil | DA | 428 | 17 | 921 | - | |

Date referitoare la construcții

| Crt | Număr | Destinație construcție | Supraf. (mp) | Situație juridică | Observații / Referințe |
|------|----------|-------------------------|--------------|-------------------|--|
| A1.1 | 20090-C1 | construcții de locuințe | 49 | Cu acte | Nr. niveluri:1; S. construita la sol:49 mp; LOCUINTA |
| A1.2 | 20090-C2 | construcții anexa | 26 | Cu acte | Nr. niveluri:1; S. construita la sol:26 mp; ANEXA |

Lungime Segmente

1) Valorile lungimilor segmentelor sunt obținute din proiecție în plan.

| Punct început | X / Y | Punct sfârșit | X / Y | Lungime segment (** (m) |
|---------------|----------------------------|---------------|--------------------------|-------------------------|
| 1 | 598.301,367 395.053,197 | 2 | 598.296,451 395.041,2 | 12.965 |
| 2 | 598.296,451 395.041,2 | 3 | 598.313,53 395.033,43 | 18.763 |

| Punct început | X / Y | Punct sfârşit | X / Y | Lungime segment (** (m) |
|---------------|----------------------------|---------------|----------------------------|-------------------------|
| 3 | 598.313,53 395.033,43 | 4 | 598.321,733 395.028,071 | 9.798 |
| 4 | 598.321,733 395.028,071 | 5 | 598.330,604 395.021,671 | 10.939 |
| 5 | 598.330,604 395.021,671 | 6 | 598.353,477 395.009,896 | 25.726 |
| 6 | 598.353,477 395.009,896 | 7 | 598.361,962 395.020,958 | 13.941 |
| 7 | 598.361,962 395.020,958 | 8 | 598.341,661 395.031,737 | 22.985 |
| 8 | 598.341,661 395.031,737 | 9 | 598.327,663 395.040,733 | 16.639 |
| 9 | 598.327,663 395.040,733 | 10 | 598.319,986 395.045,32 | 8.943 |
| 10 | 598.319,986 395.045,32 | 11 | 598.312,439 395.049,374 | 8.567 |
| 11 | 598.312,439 395.049,374 | 1 | 598.301,367 395.053,197 | 11.713 |

** Lungimile segmentelor sunt determinate în planul de proiecție Stereo 70 și sunt rotunjite la 1 milimetru.

*** Distanța dintre puncte este formată din segmente cumulate ce sunt mai mici decât valoarea 1 milimetru.

**DATE DESPRE IMOBILUL NR. 2549**

Oficiul de Cadastru și Publicitate Imobiliară PRAHOVA
Biroul de Cadastru și Publicitate Imobiliară Ploiești

A. Partea I. Descrierea imobilului

TEREN Intravilan

Adresa: Loc. Mocesti, Jud. Prahova

| Nr. Crt | Nr cadastral Nr. topografic | Suprafața* (mp) | Observații / Referințe |
|---------|--------------------------------|-----------------|---------------------------------------|
| A1 | | 2.292 | Sector cadastral:31 Teren imprejmuit; |

B. Partea II. Proprietari și acte

| Inscrieri privitoare la dreptul de proprietate și alte drepturi reale | | Referințe |
|---|---|-----------|
| / | | |
| Act Normativ nr. 7, din 13/03/1996 emis de PARLAMENTUL ROMANIEI (ART.13); | | |
| B1 | Inscrierea posesiei, drept de PROPRIETATE, dobandit prin Lege, cota actuala 1/1 1) NEIDENTIFICAT NEIDENTIFICAT | A1 |
| B2 | SE NOTEAZA MENTIUNEA DE PROPRIETAR NEIDENTIFICAT | A1 |

C. Partea III. SARCINI .

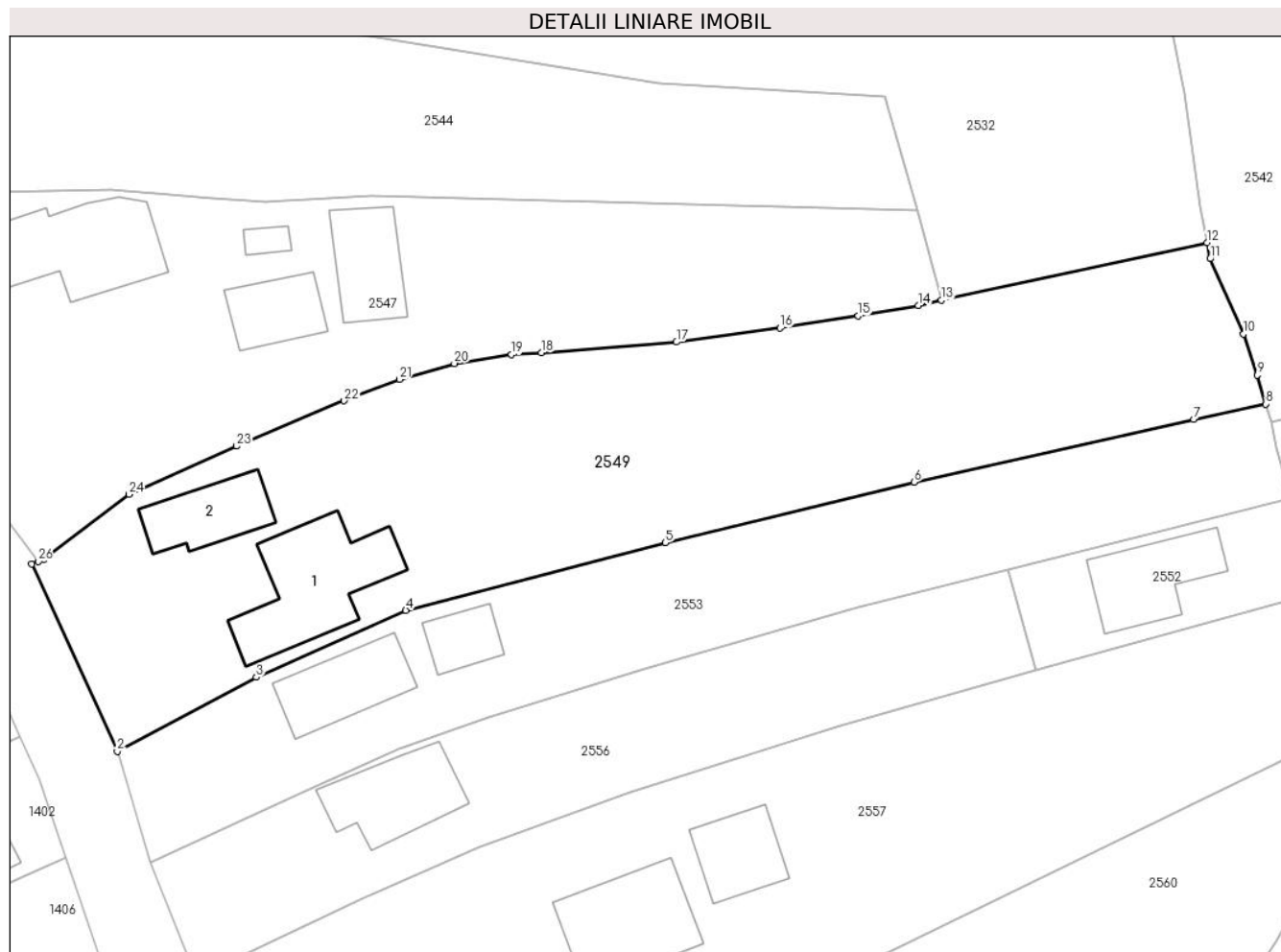
| Inscrieri privind dezmembramintele dreptului de proprietate, drepturi reale de garanție și sarcini | Referințe |
|--|-----------|
| NU SUNT | |

Anexa Nr. 1 La Partea I

Teren

| Nr cadastral | Suprafața (mp)* | Observații / Referințe |
|--------------|-----------------|------------------------|
| | 2.292 | |

* Suprafața este determinată în planul de proiecție Stereo 70.



Date referitoare la teren

| Crt | Categorie folosință | Intravilan | Suprafața (mp) | Tarla | Parcelă | Nr. topo | Observații / Referințe |
|-----|---------------------|------------|----------------|-------|---------|----------|------------------------|
| 1 | curți construcții | DA | 1.000 | 13 | 697 | - | |
| 2 | vie | DA | 1.292 | 13 | 698 | - | |

Date referitoare la construcții

| Crt | Număr | Destinație construcție | Supraf. (mp) | Situație juridică | Observații / Referințe |
|------|-------|-------------------------|--------------|-------------------|---|
| A1.1 | | construcții de locuințe | 130 | Fara acte | Nr. niveluri:1; S. construita la sol:130 mp; LOCUINTA |
| A1.2 | | construcții anexa | 64 | Fara acte | Nr. niveluri:1; S. construita la sol:64 mp; ANEXA |

Lungime Segmente

1) Valorile lungimilor segmentelor sunt obținute din proiecție în plan.

| Punct început | X / Y | Punct sfârșit | X / Y | Lungime segment (** (m) | Punct început | X / Y | Punct sfârșit | X / Y | Lungime segment (** (m) |
|---------------|---------------------------|---------------|---------------------------|-------------------------|---------------|---------------------------|---------------|---------------------------|-------------------------|
| 1 | 598.139,26 395.009,74 | 2 | 598.147,62 394.991,463 | 20.098 | 2 | 598.147,62 394.991,463 | 3 | 598.161,208 394.998,71 | 15.4 |
| 3 | 598.161,208 394.998,71 | 4 | 598.175,82 395.005,228 | 16.0 | 4 | 598.175,82 395.005,228 | 5 | 598.201,172 395.011,84 | 26.2 |

| Punct început | X / Y | Punct sfârșit | X / Y | Lungime segment (** (m) |
|---------------|----------------------------|---------------|----------------------------|-------------------------|
| 5 | 598.201,172 395.011,84 | 6 | 598.225,467 395.017,737 | 25.0 |
| 7 | 598.252,791 395.023,851 | 8 | 598.259,829 395.025,361 | 7.198 |
| 9 | 598.258,996 395.028,2 | 10 | 598.257,648 395.032,193 | 4.214 |
| 11 | 598.254,384 395.039,548 | 12 | 598.254,099 395.041,102 | 1.58 |
| 13 | 598.228,134 395.035,498 | 14 | 598.225,886 395.034,987 | 2.305 |
| 15 | 598.220,017 395.033,96 | 16 | 598.212,371 395.032,785 | 7.736 |
| 17 | 598.202,257 395.031,402 | 18 | 598.189,052 395.030,373 | 13.245 |
| 19 | 598.186,146 395.030,179 | 20 | 598.180,554 395.029,316 | 5.658 |
| 21 | 598.175,195 395.027,759 | 22 | 598.169,798 395.025,685 | 5.782 |
| 23 | 598.159,289 395.021,257 | 24 | 598.148,776 395.016,56 | 11.515 |
| 25 | 598.140,472 395.010,244 | 26 | 598.139,912 395.010,002 | 0.61 |

| Punct început | X / Y | Punct sfârșit | X / Y | Lungime segment (** (m) |
|---------------|----------------------------|---------------|----------------------------|-------------------------|
| 6 | 598.225,467 395.017,737 | 7 | 598.252,791 395.023,851 | 28.0 |
| 8 | 598.259,829 395.025,361 | 9 | 598.258,996 395.028,2 | 2.958 |
| 10 | 598.257,648 395.032,193 | 11 | 598.254,384 395.039,548 | 8.047 |
| 12 | 598.254,099 395.041,102 | 13 | 598.228,134 395.035,498 | 26.563 |
| 14 | 598.225,886 395.034,987 | 15 | 598.220,017 395.033,96 | 5.958 |
| 16 | 598.212,371 395.032,785 | 17 | 598.202,257 395.031,402 | 10.208 |
| 18 | 598.189,052 395.030,373 | 19 | 598.186,146 395.030,179 | 2.912 |
| 20 | 598.180,554 395.029,316 | 21 | 598.175,195 395.027,759 | 5.581 |
| 22 | 598.169,798 395.025,685 | 23 | 598.159,289 395.021,257 | 11.404 |
| 24 | 598.148,776 395.016,56 | 25 | 598.140,472 395.010,244 | 10.433 |
| 26 | 598.139,912 395.010,002 | 1 | 598.139,26 395.009,74 | 0.703 |

** Lungimile segmentelor sunt determinate în planul de proiecție Stereo 70 și sunt rotunjite la 1 milimetru.

*** Distanța dintre puncte este formată din segmente cumulate ce sunt mai mici decât valoarea 1 milimetru.

**DATE DESPRE IMOBILUL NR. 2550**

Oficiul de Cadastru și Publicitate Imobiliară PRAHOVA
Biroul de Cadastru și Publicitate Imobiliară Ploiești

A. Partea I. Descrierea imobilului

TEREN Intravilan

Adresa: Loc. Mocesti, Jud. Prahova

| Nr. Crt | Nr cadastral Nr. topografic | Suprafața* (mp) | Observații / Referințe |
|---------|-----------------------------|--------------------------------|---------------------------------------|
| A1 | 20603 | Din acte: 185 Masurata: 194 | Sector cadastral:31 Teren imprejmuit; |

B. Partea II. Proprietari și acte

| Inscrieri privitoare la dreptul de proprietate și alte drepturi reale | | Referințe |
|---|--|-----------|
| 3534 / 16/01/2018 | | |
| Act Notarial nr. 38, din 12/01/2018 emis de NP Anton Georgeta; | | |
| B3 | Intabulare, drept de PROPRIETATE cumpărare ca bun comun, dobandit prin Conventie, cota actuala 1/1 1) IANCU GABRIEL-MARIUS 2) IANCU CRISTINA | A1 |

C. Partea III. SARCINI .

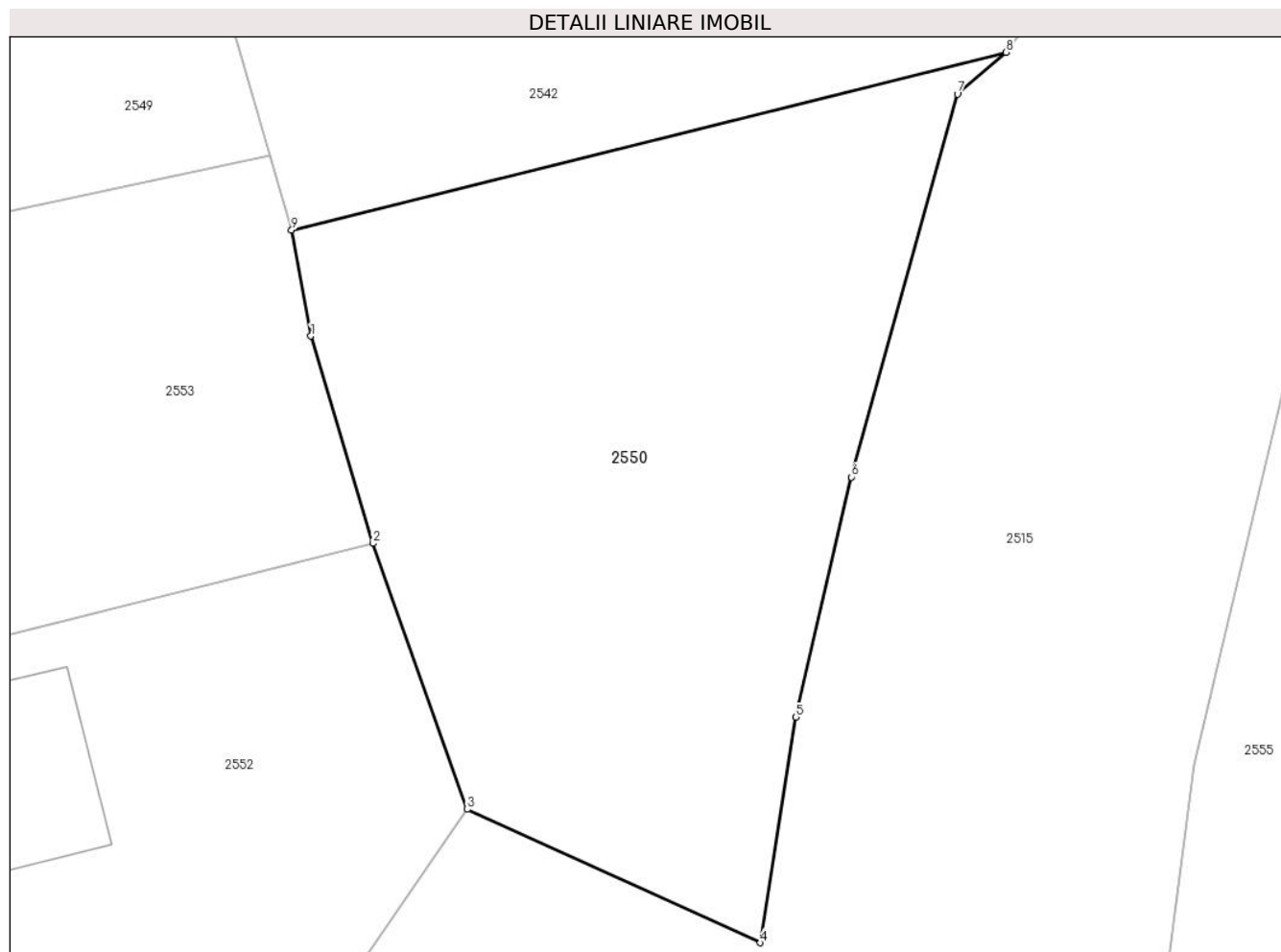
| Inscrieri privind dezmembramintele dreptului de proprietate, drepturi reale de garanție și sarcini | Referințe |
|--|-----------|
| NU SUNT | |

Anexa Nr. 1 La Partea I

Teren

| | | |
|--------------|--------------------------------|------------------------|
| Nr cadastral | Suprafața (mp)* | Observații / Referințe |
| 20603 | Din acte: 185 Masurata: 194 | |

* Suprafața este determinată în planul de proiecție Stereo 70.



Date referitoare la teren

| Crt | Categorie folosință | Intra vilan | Suprafața (mp) | Tarla | Parcelă | Nr. topo | Observații / Referințe |
|-----|---------------------|-------------|----------------|-------|---------|----------|------------------------|
| 1 | arabil | DA | 194 | 13 | 703 | - | |

Lungime Segmente

1) Valorile lungimilor segmentelor sunt obținute din proiecție în plan.

| Punct început | X / Y | Punct sfârșit | X / Y | Lungime segment (** (m) |
|---------------|----------------------------|---------------|----------------------------|-------------------------|
| 1 | 598.260,803 395.021,094 | 2 | 598.262,27 395.016,204 | 5.105 |
| 2 | 598.262,27 395.016,204 | 3 | 598.264,492 395.009,931 | 6.655 |
| 3 | 598.264,492 395.009,931 | 4 | 598.271,406 395.006,784 | 7.597 |
| 4 | 598.271,406 395.006,784 | 5 | 598.272,247 395.012,102 | 5.384 |
| 5 | 598.272,247 395.012,102 | 6 | 598.273,554 395.017,77 | 5.817 |

| Punct început | X / Y | Punct sfârşit | X / Y | Lungime segment (** (m) |
|---------------|----------------------------|---------------|----------------------------|-------------------------|
| 6 | 598.273,554 395.017,77 | 7 | 598.276,056 395.026,802 | 9.372 |
| 7 | 598.276,056 395.026,802 | 8 | 598.277,195 395.027,787 | 1.506 |
| 8 | 598.277,195 395.027,787 | 9 | 598.260,347 395.023,593 | 17.362 |
| 9 | 598.260,347 395.023,593 | 1 | 598.260,803 395.021,094 | 2.54 |

** Lungimile segmentelor sunt determinate în planul de proiecție Stereo 70 și sunt rotunjite la 1 milimetru.

*** Distanța dintre puncte este formată din segmente cumulate ce sunt mai mici decât valoarea 1 milimetru.

**DATE DESPRE IMOBILUL NR. 2551**

Oficiul de Cadastru și Publicitate Imobiliară PRAHOVA
Biroul de Cadastru și Publicitate Imobiliară Ploiești

A. Partea I. Descrierea imobilului

TEREN Intravilan

Adresa: Loc. Mocesti, Jud. Prahova

| Nr. Crt | Nr cadastral Nr. topografic | Suprafața* (mp) | Observații / Referințe |
|---------|-----------------------------|------------------------------------|---------------------------------------|
| A1 | 20585 | Din acte: 2.680 Masurata: 2.683 | Sector cadastral:31 Teren imprejmuit; |

Construcții

| Crt | Nr cadastral Nr. topografic | Adresa | Observații / Referințe |
|------|-----------------------------|----------------------------|--|
| A1.1 | 20585-C1 | Loc. Mocesti, Jud. Prahova | Nr. niveluri:1; S. construita la sol:156 mp; REGIM DE INALTIME-PARTER;CLADIRE CONSTRUITA DIN PAIANTA ACOPERITA CU TIGLA;ANUL CONSTRUCTIEI-1963; SUPRAFATA UTILA BECI=9.80MP; |
| A1.2 | 20585-C2 | Loc. Mocesti, Jud. Prahova | Nr. niveluri:1; S. construita la sol:13 mp; REGIM DE INALTIME-PARTER;CLADIRE CONSTRUITA DIN PAIANTA ACOPERITA CU TIGLA;ANUL CONSTRUIRII-1963; |

B. Partea II. Proprietari și acte

| Inscrieri privitoare la dreptul de proprietate și alte drepturi reale | | Referințe |
|---|---|----------------|
| 70636 / 20/11/2012 | | |
| Act Administrativ nr. 210271, din 13/09/2012 emis de Comisia Judeteana Prahova (act administrativ nr. 7065/08-11-2012 emis de Primaria comunei Iordacheanu.); | | |
| B1 | Intabulare, drept de PROPRIETATEsi construire, dobandit prin Reconstituire, cota actuala 1/1 1) POPA DUMITRU | A1, A1.1, A1.2 |

C. Partea III. SARCINI .

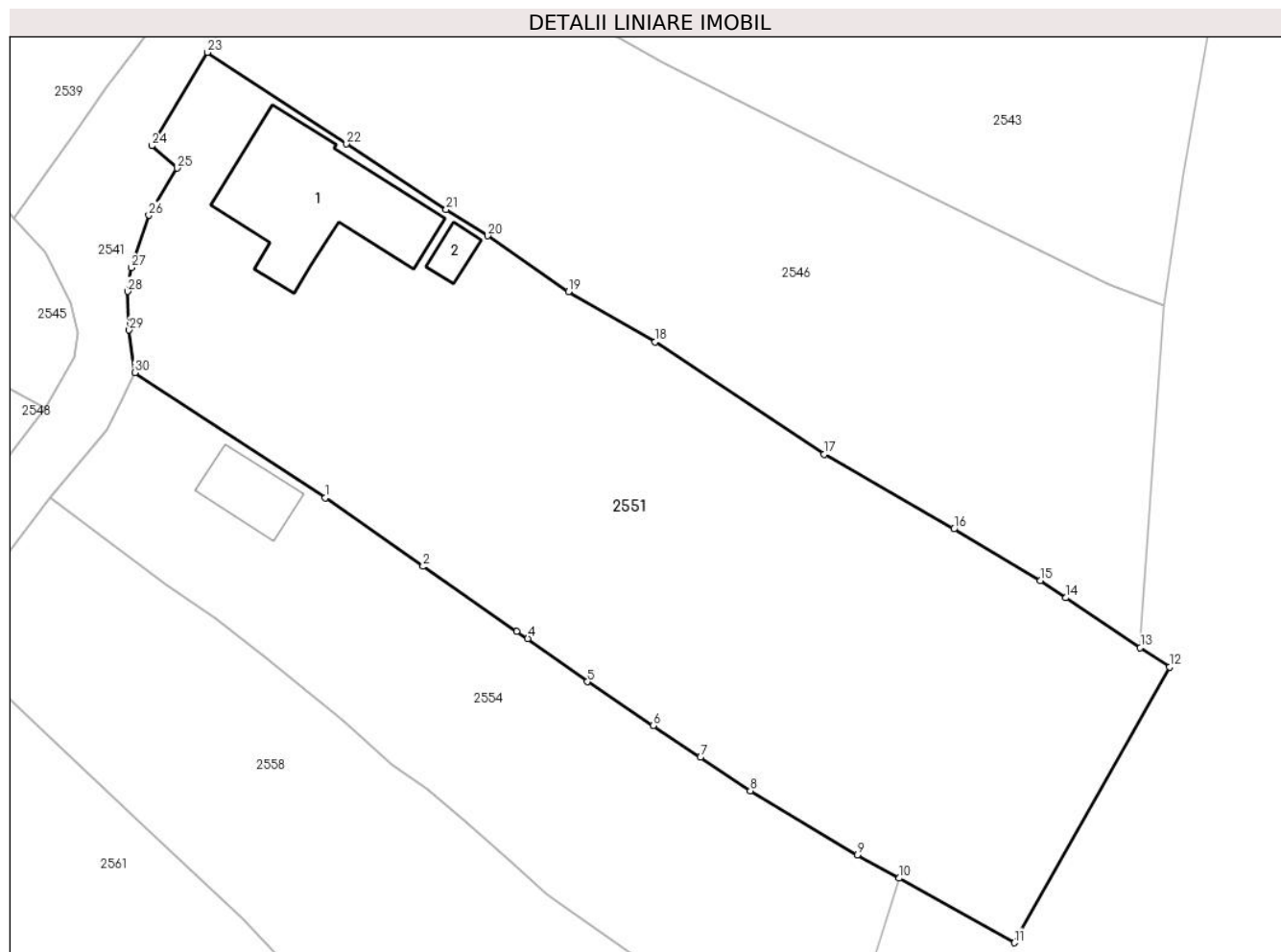
| Inscrieri privind dezmembramintele dreptului de proprietate, drepturi reale de garanție și sarcini | Referințe |
|--|-----------|
| NU SUNT | |

Anexa Nr. 1 La Partea I

Teren

| Nr cadastral | Suprafața (mp)* | Observații / Referințe |
|--------------|------------------------------------|------------------------|
| 20585 | Din acte: 2.680 Masurata: 2.683 | |

* Suprafața este determinată în planul de proiecție Stereo 70.



Date referitoare la teren

| Crt | Categorie folosință | Intra vilan | Suprafața (mp) | Tarla | Parcelă | Nr. topo | Observații / Referințe |
|-----|---------------------|-------------|----------------|-------|---------|----------|--|
| 1 | curți constructii | DA | 800 | 17 | 953 | - | TEREN IMPREJMUIT CU GARD DE LEMN, PLASA SI NUIELE. |
| 2 | arabil | DA | 1.160 | 17 | 952 | - | |
| 3 | vie | DA | 723 | 17 | 951 | - | |

Date referitoare la construcții

| Crt | Număr | Destinație construcție | Supraf. (mp) | Situație juridică | Observații / Referințe |
|------|----------|-------------------------|--------------|-------------------|---|
| A1.1 | 20585-C1 | construcții de locuințe | 156 | Cu acte | Nr. niveluri:1; S. construita la sol:156 mp; REGIM DE INALTIME-PARTER;CLADIRE CONSTRUITA DIN PAIANTA ACOPERITA CU TIGLA;ANUL CONSTRUCȚIEI-1963;SUPRAFATA UTILA BECI=9.80MP; |
| A1.2 | 20585-C2 | construcții anexa | 13 | Cu acte | Nr. niveluri:1; S. construita la sol:13 mp; REGIM DE INALTIME-PARTER;CLADIRE CONSTRUITA DIN PAIANTA ACOPERITA CU TIGLA;ANUL CONSTRUIRII-1963; |

Lungime Segmente

1) Valorile lungimilor segmentelor sunt obținute din proiecție în plan.

| Punct început | X / Y | Punct sfârșit | X / Y | Lungime segment (** (m) |
|---------------|----------------------------|---------------|----------------------------|-------------------------|
| 1 | 598.386,336 395.013,103 | 2 | 598.394,865 395.007,12 | 10.418 |
| 3 | 598.403,05 395.001,468 | 4 | 598.404,004 395.000,826 | 1.15 |
| 5 | 598.409,195 394.997,066 | 6 | 598.414,931 394.993,231 | 6.9 |
| 7 | 598.419,055 394.990,475 | 8 | 598.423,411 394.987,563 | 5.24 |
| 9 | 598.432,771 394.981,977 | 10 | 598.436,406 394.979,935 | 4.169 |
| 11 | 598.446,441 394.974,299 | 12 | 598.459,979 394.998,341 | 27.592 |
| 13 | 598.457,42 395.000,051 | 14 | 598.450,942 395.004,381 | 7.792 |
| 15 | 598.448,699 395.005,88 | 16 | 598.441,169 395.010,386 | 8.775 |
| 17 | 598.429,835 395.016,892 | 18 | 598.415,119 395.026,709 | 17.69 |
| 19 | 598.407,563 395.031,089 | 20 | 598.400,499 395.035,946 | 8.573 |
| 21 | 598.396,881 395.038,252 | 22 | 598.388,198 395.043,96 | 10.391 |
| 23 | 598.376,056 395.051,948 | 24 | 598.371,211 395.043,806 | 9.475 |
| 25 | 598.373,419 395.041,85 | 26 | 598.370,955 395.037,748 | 4.785 |
| 27 | 598.369,42 395.033,181 | 28 | 598.369,113 395.031,101 | 2.103 |
| 29 | 598.369,237 395.027,731 | 30 | 598.369,721 395.024,014 | 3.748 |

| Punct început | X / Y | Punct sfârșit | X / Y | Lungime segment (** (m) |
|---------------|----------------------------|---------------|----------------------------|-------------------------|
| 2 | 598.394,865 395.007,12 | 3 | 598.403,05 395.001,468 | 9.946 |
| 4 | 598.404,004 395.000,826 | 5 | 598.409,195 394.997,066 | 6.41 |
| 6 | 598.414,931 394.993,231 | 7 | 598.419,055 394.990,475 | 4.96 |
| 8 | 598.423,411 394.987,563 | 9 | 598.432,771 394.981,977 | 10.9 |
| 10 | 598.436,406 394.979,935 | 11 | 598.446,441 394.974,299 | 11.509 |
| 12 | 598.459,979 394.998,341 | 13 | 598.457,42 395.000,051 | 3.078 |
| 14 | 598.450,942 395.004,381 | 15 | 598.448,699 395.005,88 | 2.698 |
| 16 | 598.441,169 395.010,386 | 17 | 598.429,835 395.016,892 | 13.069 |
| 18 | 598.415,119 395.026,709 | 19 | 598.407,563 395.031,089 | 8.734 |
| 20 | 598.400,499 395.035,946 | 21 | 598.396,881 395.038,252 | 4.29 |
| 22 | 598.388,198 395.043,96 | 23 | 598.376,056 395.051,948 | 14.534 |
| 24 | 598.371,211 395.043,806 | 25 | 598.373,419 395.041,85 | 2.95 |
| 26 | 598.370,955 395.037,748 | 27 | 598.369,42 395.033,181 | 4.818 |
| 28 | 598.369,113 395.031,101 | 29 | 598.369,237 395.027,731 | 3.372 |
| 30 | 598.369,721 395.024,014 | 1 | 598.386,336 395.013,103 | 19.877 |

** Lungimile segmentelor sunt determinate în planul de proiecție Stereo 70 și sunt rotunjite la 1 milimetru.

*** Distanța dintre puncte este formată din segmente cumulate ce sunt mai mici decât valoarea 1 milimetru.

**DATE DESPRE IMOBILUL NR. 2552**

Oficiul de Cadastru și Publicitate Imobiliară PRAHOVA
Biroul de Cadastru și Publicitate Imobiliară Ploiești

A. Partea I. Descrierea imobilului

TEREN Intravilan

Nr. cadastral vechi:10351

Adresa: Loc. Mocesti, Nr. 35C, Jud. Prahova

| Nr. Crt | Nr cadastral Nr. topografic | Suprafața* (mp) | Observații / Referințe |
|---------|-----------------------------|-----------------|---------------------------------------|
| A1 | 20379 | 280 | Sector cadastral:31 Teren imprejmuit; |

Construcții

| Crt | Nr cadastral Nr. topografic | Adresa | Observații / Referințe |
|------|-----------------------------|-------------------------------------|---|
| A1.1 | 20379-C1 | Loc. Mocesti, Nr. 35C, Jud. Prahova | Nr. niveluri:3; S. construita la sol:81 mp; LOCUINTA-Sp+P+M, SUPRAFATA CONSTRUITA DESFASURATA=180MP |

B. Partea II. Proprietari și acte

| Inscrieri privitoare la dreptul de proprietate și alte drepturi reale | | Referințe |
|---|--|-----------|
| 70485 / 23/11/2011 | | |
| Act Notarial nr. 1878, din 16/11/2011 emis de NP ANTON GEORGETA; | | |
| B1 | Se infiinteaza cartea funciara 20379 a imobilului cu numarul cadastral 20379/lordacheanu, rezultat din dezmembrarea imobilului cu numarul cadastral 156(e:10337) (identificator electronic 20019) inscris in cartea funciara 714 (identificator electronic 20019); | A1 |
| 70488 / 23/11/2011 | | |
| Act Notarial nr. 1879, din 16/11/2011 emis de NP ANTON GEORGETA; | | |
| B6 | Intabulare, drept de PROPRIETATEcumparare ca bun comun, dobandit prin Conventie, cota actuala 1/1 1) BUCUR ALEXANDRU IONUT 2) BUCUR ELENA - GEORGIANA | A1 |
| 17308 / 24/02/2020 | | |
| Act Administrativ nr. 5385, din 21/08/2019 emis de PRIMARIA COMUNEI IORDACHEANU (act administrativ nr 10526 din 05.02.2020, emis de OCPI PRAHOVA;act administrativ nr 295 din 15.01.2018, emis de PRIMARIA COMUNEI IORDACHEANU;act administrativ nr 761 din 06.02.2020, emis de PRIMARIA COMUNEI IORDACHEANU;act administrativ nr 32 din 04.11.2016, emis de PRIMARIA COMUNEI IORDACHEANU); | | |
| B7 | se noteaza actualizarea informatiilor cadastrale in sensul schimbarii categoriei de folosinta a imobilului din "arabil" in "curti constructii" | A1, A1.1 |
| B8 | se noteaza actualizarea informatiilor cadastrale conform documentatiei anexate in sensul ca adresa actuala a imobilului este: Com. Iordacheanu, sat Mocesti, nr. 35C, jud. Prahova | A1, A1.1 |
| B9 | Intabulare, drept de PROPRIETATE, dobandit prin Construire, cota actuala 1/1 1) BUCUR ALEXANDRU IONUT 2) BUCUR ELENA - GEORGIANA | A1.1 |

C. Partea III. SARCINI .

| Inscrieri privind dezmembramintele dreptului de proprietate, drepturi reale de garanție și sarcini | Referințe |
|--|-----------|
| NU SUNT | |

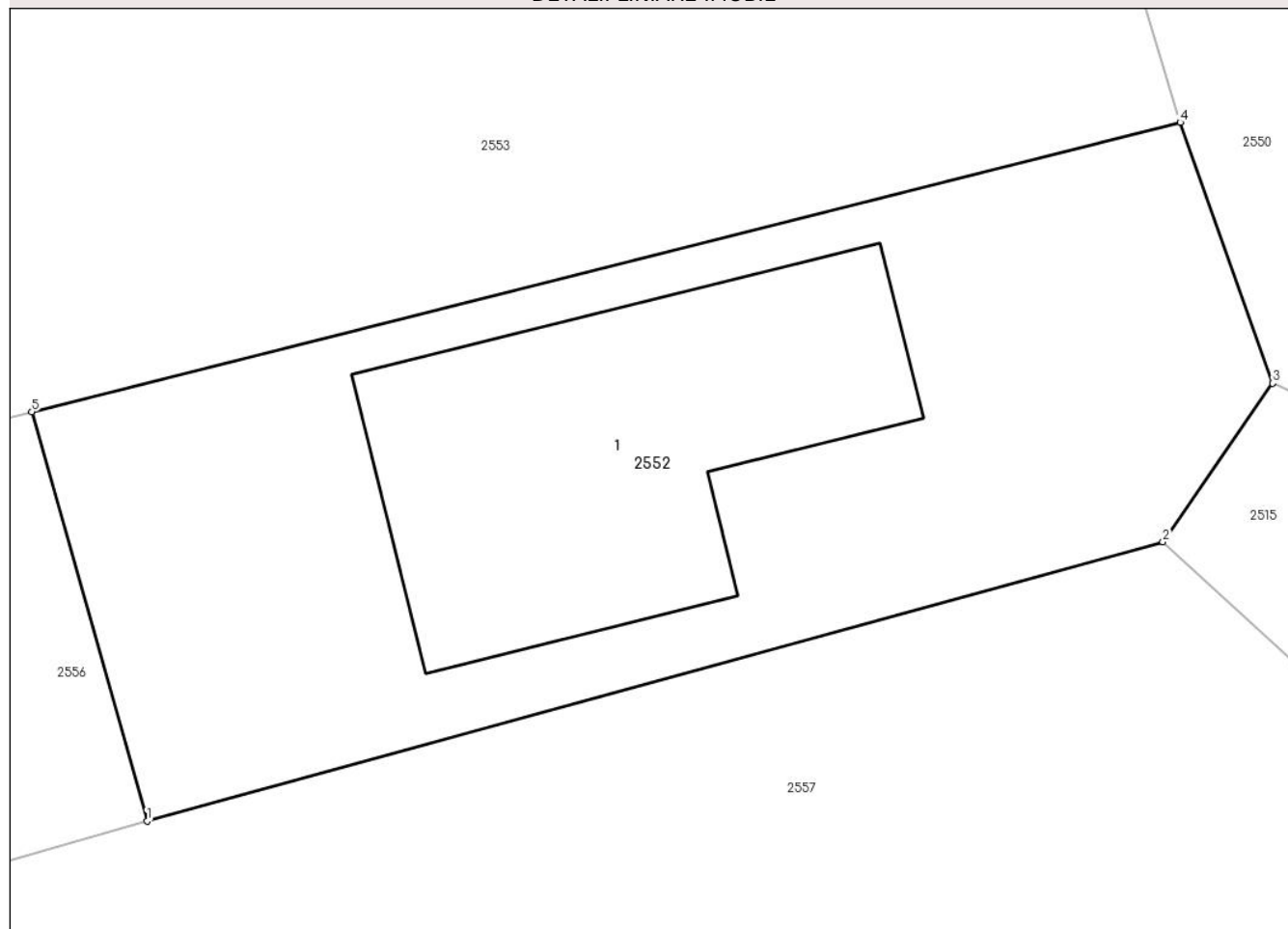
Anexa Nr. 1 La Partea I

Teren

| Nr cadastral | Suprafața (mp)* | Observații / Referințe |
|--------------|-----------------|------------------------|
| 20379 | 280 | |

* Suprafața este determinată în planul de proiecție Stereo 70.

DETALII LINIARE IMOBIL



Date referitoare la teren

| Crt | Categorie folosință | Intravilan | Suprafața (mp) | Tarla | Parcelă | Nr. topo | Observații / Referințe |
|-----|---------------------|------------|----------------|-------|---------|----------|------------------------|
| 1 | curți constructii | DA | 280 | 13 | 700 | - | |

Date referitoare la construcții

| Crt | Număr | Destinație construcție | Supraf. (mp) | Situație juridică | Observații / Referințe |
|------|----------|-------------------------|--------------|-------------------|---|
| A1.1 | 20379-C1 | construcții de locuințe | 81 | Cu acte | Nr. niveluri:3; S. construita la sol:81 mp; LOCUINTA-Sp+P+M, SUPRAFATA CONSTRUITA DESFASURATA=180MP |

Lungime Segmente

1) Valorile lungimilor segmentelor sunt obținute din proiecție în plan.

| Punct început | X / Y | Punct sfârșit | X / Y | Lungime segment (** (m) |
|---------------|----------------------------|---------------|----------------------------|-------------------------|
| 1 | 598.237,415 394.999,408 | 2 | 598.261,854 395.006,119 | 25.344 |
| 2 | 598.261,854 395.006,119 | 3 | 598.264,492 395.009,931 | 4.636 |
| 3 | 598.264,492 395.009,931 | 4 | 598.262,27 395.016,204 | 6.655 |

| Punct început | X / Y | Punct sfârșit | X / Y | Lungime segment (** (m) |
|---------------|---------------------------|---------------|----------------------------|-------------------------|
| 4 | 598.262,27 395.016,204 | 5 | 598.234,64 395.009,245 | 28.493 |
| 5 | 598.234,64 395.009,245 | 1 | 598.237,415 394.999,408 | 10.221 |

** Lungimile segmentelor sunt determinate în planul de proiecție Stereo 70 și sunt rotunjite la 1 milimetru.

*** Distanța dintre puncte este formată din segmente cumulate ce sunt mai mici decât valoarea 1 milimetru.

**DATE DESPRE IMOBILUL NR. 2553**

Oficiul de Cadastru și Publicitate Imobiliară PRAHOVA
Biroul de Cadastru și Publicitate Imobiliară Ploiești

A. Partea I. Descrierea imobilului

TEREN Intravilan

Adresa: Loc. Mocesti, Jud. Prahova

| Nr. Crt | Nr cadastral Nr. topografic | Suprafața* (mp) | Observații / Referințe |
|---------|--------------------------------|-----------------|---------------------------------------|
| A1 | | 1.301 | Sector cadastral:31 Teren imprejmuit; |

B. Partea II. Proprietari și acte

| Inscrieri privitoare la dreptul de proprietate și alte drepturi reale | | Referințe |
|---|---|-----------|
| / | | |
| Act Normativ nr. 7, din 13/03/1996 emis de PARLAMENTUL ROMANIEI (ART.13); | | |
| B1 | Inscrierea posesiei, drept de PROPRIETATE, dobandit prin Lege, cota actuala 1/1 1) NEIDENTIFICAT NEIDENTIFICAT | A1 |
| B2 | SE NOTEAZA MENTIUNEA DE PROPRIETAR NEIDENTIFICAT | A1 |

C. Partea III. SARCINI .

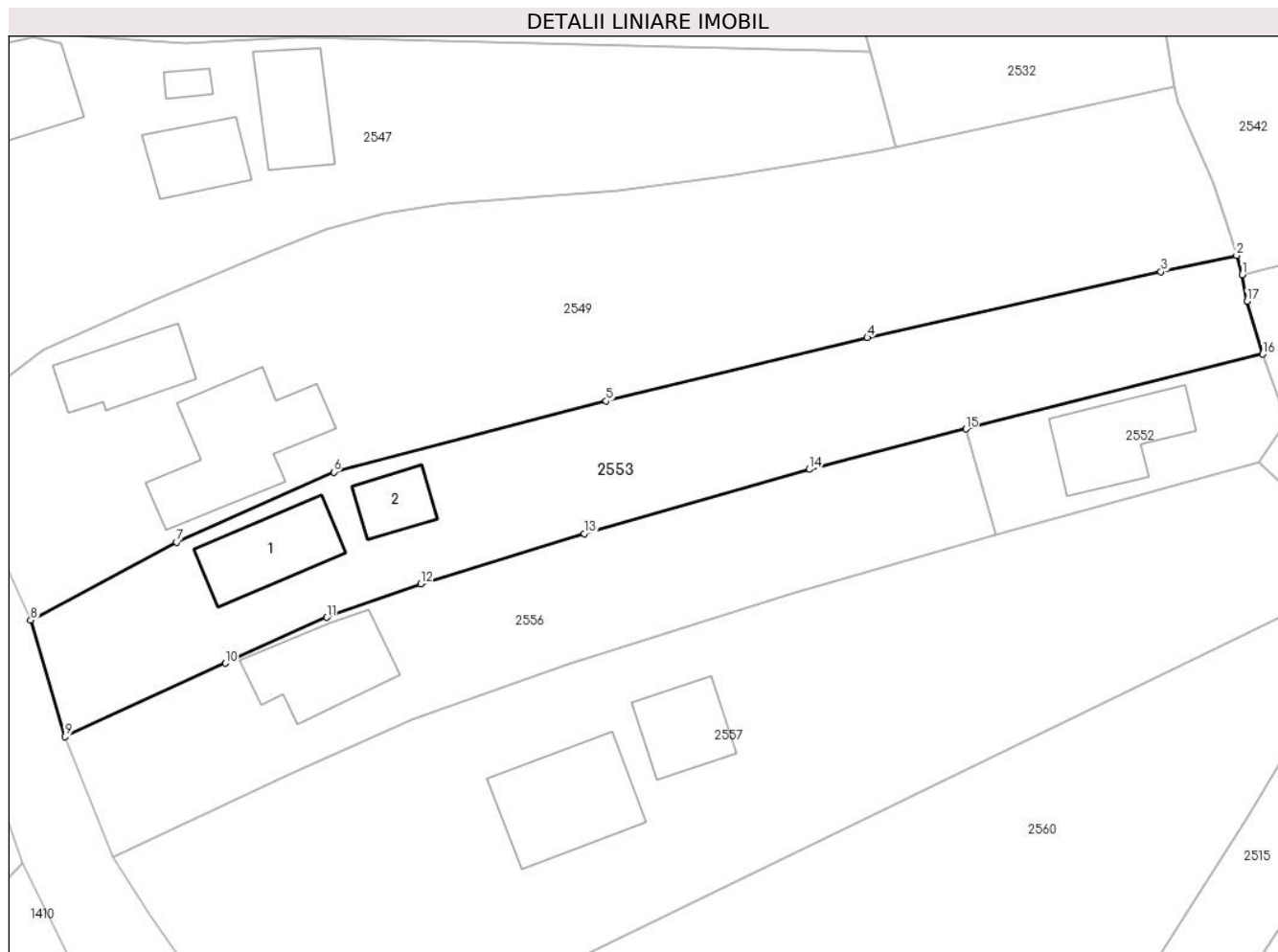
| Inscrieri privind dezmembramintele dreptului de proprietate, drepturi reale de garanție și sarcini | Referințe |
|--|-----------|
| NU SUNT | |

Anexa Nr. 1 La Partea I

Teren

| Nr cadastral | Suprafața (mp)* | Observații / Referințe |
|--------------|-----------------|------------------------|
| | 1.301 | |

* Suprafața este determinată în planul de proiecție Stereo 70.



Date referitoare la teren

| Crt | Categorie folosință | Intra vilan | Suprafața (mp) | Tarla | Parcelă | Nr. topo | Observații / Referințe |
|-----|---------------------|-------------|----------------|-------|---------|----------|------------------------|
| 1 | curți constructii | DA | 400 | 13 | 697/1 | - | |
| 2 | arabil | DA | 901 | 13 | 698/1 | - | |

Date referitoare la construcții

| Crt | Număr | Destinație construcție | Supraf. (mp) | Situație juridică | Observații / Referințe |
|------|-------|-------------------------|--------------|-------------------|--|
| A1.1 | | construcții de locuințe | 75 | Fara acte | Nr. niveluri:1; S. construita la sol:75 mp; LOCUINTA |
| A1.2 | | construcții anexa | 36 | Fara acte | Nr. niveluri:1; S. construita la sol:36 mp; LOCUINTA |

Lungime Segmente

1) Valorile lungimilor segmentelor sunt obținute din proiecție în plan.

| Punct început | X / Y | Punct sfârșit | X / Y | Lungime segment (** (m) |
|---------------|----------------------------|---------------|----------------------------|-------------------------|
| 1 | 598.260,347 395.023,593 | 2 | 598.259,829 395.025,361 | 1.843 |
| 2 | 598.259,829 395.025,361 | 3 | 598.252,791 395.023,851 | 7.198 |

| Punct început | X / Y | Punct sfârşit | X / Y | Lungime segment (** (m) |
|---------------|----------------------------|---------------|----------------------------|-------------------------|
| 3 | 598.252,791 395.023,851 | 4 | 598.225,467 395.017,737 | 28.0 |
| 4 | 598.225,467 395.017,737 | 5 | 598.201,172 395.011,84 | 25.0 |
| 5 | 598.201,172 395.011,84 | 6 | 598.175,82 395.005,228 | 26.2 |
| 6 | 598.175,82 395.005,228 | 7 | 598.161,208 394.998,71 | 16.0 |
| 7 | 598.161,208 394.998,71 | 8 | 598.147,62 394.991,463 | 15.4 |
| 8 | 598.147,62 394.991,463 | 9 | 598.150,813 394.980,636 | 11.288 |
| 9 | 598.150,813 394.980,636 | 10 | 598.165,726 394.987,457 | 16.399 |
| 10 | 598.165,726 394.987,457 | 11 | 598.175,173 394.991,731 | 10.368 |
| 11 | 598.175,173 394.991,731 | 12 | 598.183,94 394.994,833 | 9.3 |
| 12 | 598.183,94 394.994,833 | 13 | 598.199,127 394.999,505 | 15.889 |
| 13 | 598.199,127 394.999,505 | 14 | 598.220,061 395.005,484 | 21.771 |
| 14 | 598.220,061 395.005,484 | 15 | 598.234,64 395.009,245 | 15.056 |
| 15 | 598.234,64 395.009,245 | 16 | 598.262,27 395.016,204 | 28.493 |
| 16 | 598.262,27 395.016,204 | 17 | 598.260,803 395.021,094 | 5.105 |
| 17 | 598.260,803 395.021,094 | 1 | 598.260,347 395.023,593 | 2.54 |

** Lungimile segmentelor sunt determinate în planul de proiecţie Stereo 70 şi sunt rotunjite la 1 milimetru.

*** Distanţa dintre puncte este formată din segmente cumulate ce sunt mai mici decât valoarea 1 milimetru.

**DATE DESPRE IMOBILUL NR. 2554**

Oficiul de Cadastru și Publicitate Imobiliară PRAHOVA
Biroul de Cadastru și Publicitate Imobiliară Ploiești

A. Partea I. Descrierea imobilului

TEREN Intravilan

Adresa: Loc. Mocesti, Jud. Prahova

| Nr. Crt | Nr cadastral Nr. topografic | Suprafața* (mp) | Observații / Referințe |
|---------|--------------------------------|-----------------|---------------------------------------|
| A1 | | 1.304 | Sector cadastral:31 Teren imprejmuit; |

B. Partea II. Proprietari și acte

| Inscrieri privitoare la dreptul de proprietate și alte drepturi reale | | Referințe |
|---|---|-----------|
| / | | |
| Act Normativ nr. 7, din 13/03/1996 emis de PARLAMENTUL ROMANIEI (ART.13); | | |
| B1 | Inscrierea posesiei, drept de PROPRIETATE, dobandit prin Lege, cota actuala 1/1 1) NEIDENTIFICAT NEIDENTIFICAT | A1 |
| B2 | SE NOTEAZA MENTIUNEA DE PROPRIETAR NEIDENTIFICAT | A1 |

C. Partea III. SARCINI .

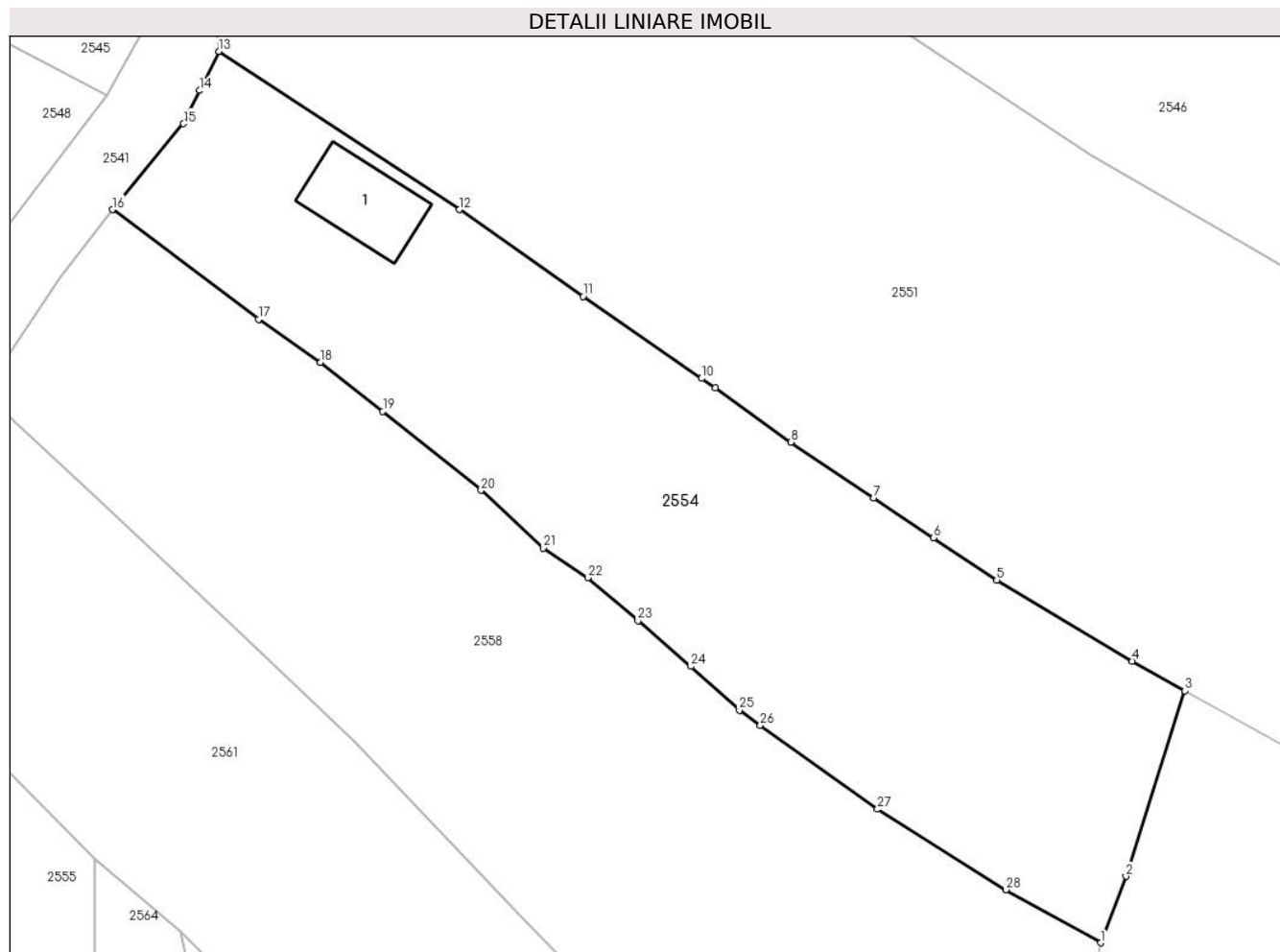
| Inscrieri privind dezmembramintele dreptului de proprietate, drepturi reale de garanție și sarcini | Referințe |
|--|-----------|
| NU SUNT | |

Anexa Nr. 1 La Partea I

Teren

| Nr cadastral | Suprafața (mp)* | Observații / Referințe |
|--------------|-----------------|------------------------|
| | 1.304 | |

* Suprafața este determinată în planul de proiecție Stereo 70.



Date referitoare la teren

| Crt | Categorie folosință | Intravilan | Suprafața (mp) | Tarla | Parcelă | Nr. topo | Observații / Referințe |
|-----|---------------------|------------|----------------|-------|---------|----------|------------------------|
| 1 | curți construcții | DA | 300 | 17 | 948 | - | |
| 2 | arabil | DA | 1.004 | 17 | 949 | - | |

Date referitoare la construcții

| Crt | Număr | Destinație construcție | Supraf. (mp) | Situație juridică | Observații / Referințe |
|------|-------|-------------------------|--------------|-------------------|--|
| A1.1 | | construcții de locuințe | 39 | Fara acte | Nr. niveluri:1; S. construita la sol:39 mp; LOCUINTA |

Lungime Segmente

1) Valorile lungimilor segmentelor sunt obținute din proiecție în plan.

| Punct început | X / Y | Punct sfârșit | X / Y | Lungime segment (** (m) |
|---------------|----------------------------|---------------|----------------------------|-------------------------|
| 1 | 598.430,597 394.962,555 | 2 | 598.432,344 394.967,133 | 4.9 |
| 3 | 598.436,406 394.979,935 | 4 | 598.432,771 394.981,977 | 4.169 |
| 5 | 598.423,411 394.987,563 | 6 | 598.419,055 394.990,475 | 5.24 |

| Punct început | X / Y | Punct sfârșit | X / Y | Lungime segment (** (m) |
|---------------|----------------------------|---------------|----------------------------|-------------------------|
| 2 | 598.432,344 394.967,133 | 3 | 598.436,406 394.979,935 | 13.431 |
| 4 | 598.432,771 394.981,977 | 5 | 598.423,411 394.987,563 | 10.9 |
| 6 | 598.419,055 394.990,475 | 7 | 598.414,931 394.993,231 | 4.96 |

| Punct început | X / Y | Punct sfârșit | X / Y | Lungime segment (** (m) |
|---------------|----------------------------|---------------|----------------------------|-------------------------|
| 7 | 598.414,931 394.993,231 | 8 | 598.409,195 394.997,066 | 6.9 |
| 9 | 598.404,004 395.000,826 | 10 | 598.403,05 395.001,468 | 1.15 |
| 11 | 598.394,865 395.007,12 | 12 | 598.386,336 395.013,103 | 10.418 |
| 13 | 598.369,721 395.024,014 | 14 | 598.368,403 395.021,319 | 3.0 |
| 15 | 598.367,283 395.019,028 | 16 | 598.362,378 395.013,108 | 7.689 |
| 17 | 598.372,455 395.005,545 | 18 | 598.376,737 395.002,559 | 5.22 |
| 19 | 598.381,041 394.999,199 | 20 | 598.387,82 394.993,746 | 8.7 |
| 21 | 598.392,105 394.989,778 | 22 | 598.395,183 394.987,725 | 3.7 |
| 23 | 598.398,643 394.984,755 | 24 | 598.402,301 394.981,616 | 4.82 |
| 25 | 598.405,652 394.978,583 | 26 | 598.407,1 394.977,547 | 1.78 |
| 27 | 598.415,184 394.971,763 | 28 | 598.424,047 394.966,209 | 10.46 |

| Punct început | X / Y | Punct sfârșit | X / Y | Lungime segment (** (m) |
|---------------|----------------------------|---------------|----------------------------|-------------------------|
| 8 | 598.409,195 394.997,066 | 9 | 598.404,004 395.000,826 | 6.41 |
| 10 | 598.403,05 395.001,468 | 11 | 598.394,865 395.007,12 | 9.946 |
| 12 | 598.386,336 395.013,103 | 13 | 598.369,721 395.024,014 | 19.877 |
| 14 | 598.368,403 395.021,319 | 15 | 598.367,283 395.019,028 | 2.55 |
| 16 | 598.362,378 395.013,108 | 17 | 598.372,455 395.005,545 | 12.6 |
| 18 | 598.376,737 395.002,559 | 19 | 598.381,041 394.999,199 | 5.46 |
| 20 | 598.387,82 394.993,746 | 21 | 598.392,105 394.989,778 | 5.84 |
| 22 | 598.395,183 394.987,725 | 23 | 598.398,643 394.984,755 | 4.56 |
| 24 | 598.402,301 394.981,616 | 25 | 598.405,652 394.978,583 | 4.52 |
| 26 | 598.407,1 394.977,547 | 27 | 598.415,184 394.971,763 | 9.94 |
| 28 | 598.424,047 394.966,209 | 1 | 598.430,597 394.962,555 | 7.5 |

** Lungimile segmentelor sunt determinate în planul de proiecție Stereo 70 și sunt rotunjite la 1 milimetru.

*** Distanța dintre puncte este formată din segmente cumulate ce sunt mai mici decât valoarea 1 milimetru.

**DATE DESPRE IMOBILUL NR. 2555**

Oficiul de Cadastru și Publicitate Imobiliară PRAHOVA
Biroul de Cadastru și Publicitate Imobiliară Ploiești

A. Partea I. Descrierea imobilului

TEREN Intravilan

Adresa: Loc. Mocesti, Nr. 20, Jud. Prahova

| Nr. Crt | Nr cadastral Nr. topografic | Suprafața* (mp) | Observații / Referințe |
|---------|-----------------------------|------------------------------------|---------------------------------------|
| A1 | 20604 | Din acte: 3.834 Masurata: 3.856 | Sector cadastral:31 Teren imprejmuit; |

Construcții

| Crt | Nr cadastral Nr. topografic | Adresa | Observații / Referințe |
|------|-----------------------------|------------------------------------|---|
| A1.1 | 20604-C1 | Loc. Mocesti, Nr. 20, Jud. Prahova | Nr. niveluri:1; S. construita la sol:109 mp; LOCUINTA |
| A1.2 | 20604-C2 | Loc. Mocesti, Nr. 20, Jud. Prahova | Nr. niveluri:1; S. construita la sol:56 mp; ANEXA |

B. Partea II. Proprietari și acte

| Inscrieri privitoare la dreptul de proprietate și alte drepturi reale | | Referințe |
|---|---|----------------|
| 23105 / 04/04/2013 | | |
| Act Notarial nr. 429, din 02/04/2013 emis de NP ANTON GEORGETA; | | |
| B3 | Intabulare, drept de PROPRIETATEcumparare ca bun comun, dobandit prin Conventie, cota actuala 1/1 1) IANCU GHEORGHE 2) IANCU CEZARINA | A1, A1.1, A1.2 |

C. Partea III. SARCINI .

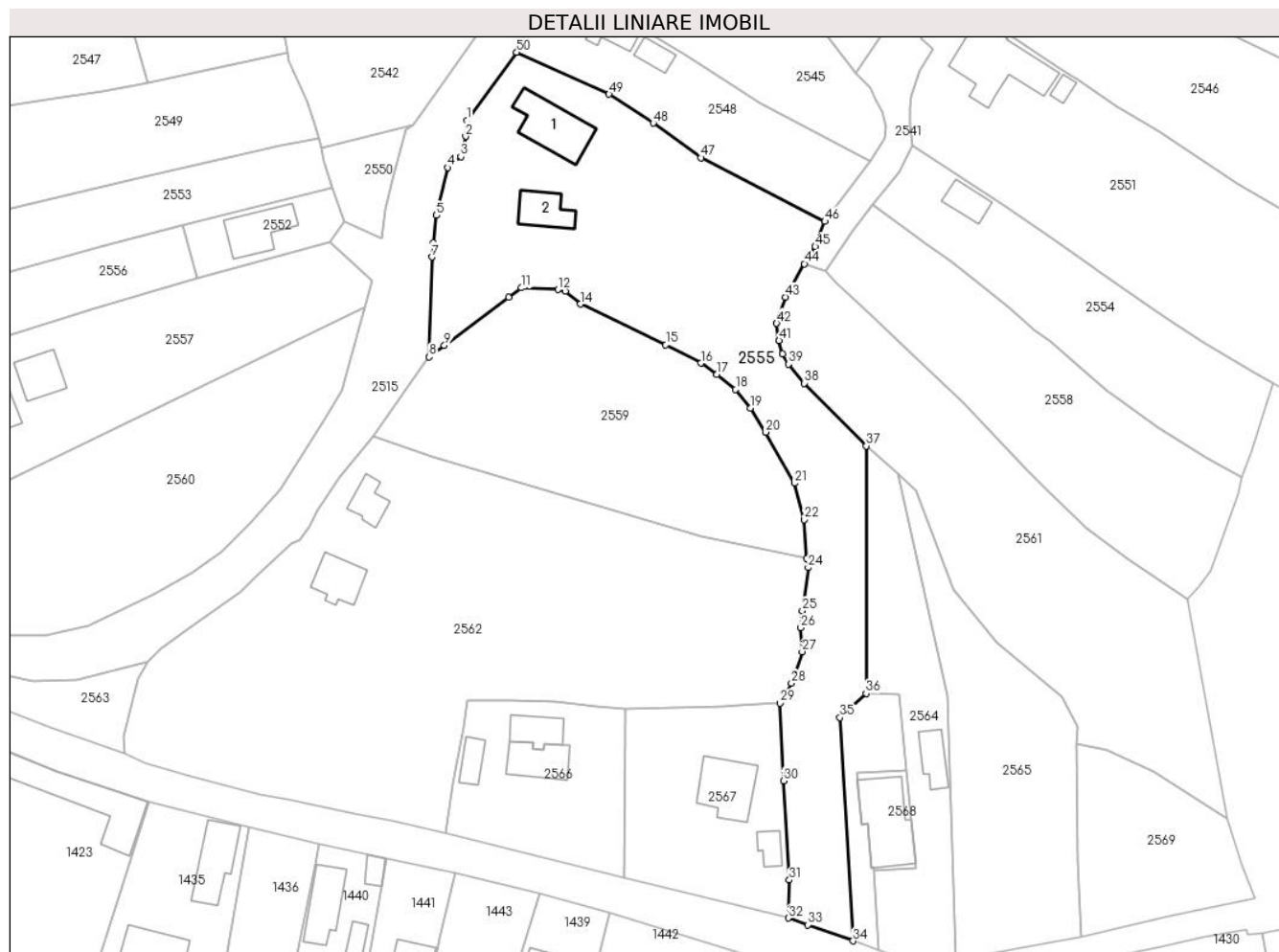
| Inscrieri privind dezmembramintele dreptului de proprietate, drepturi reale de garanție și sarcini | Referințe |
|--|-----------|
| NU SUNT | |

Anexa Nr. 1 La Partea I

Teren

| Nr cadastral | Suprafața (mp)* | Observații / Referințe |
|--------------|------------------------------------|------------------------|
| 20604 | Din acte: 3.834 Masurata: 3.856 | |

* Suprafața este determinată în planul de proiecție Stereo 70.



Date referitoare la teren

| Crt | Categorie folosință | Intra vilan | Suprafața (mp) | Tarla | Parcelă | Nr. topo | Observații / Referințe |
|-----|---------------------|-------------|----------------|-------|---------|----------|------------------------|
| 1 | curți constructii | DA | 747 | 17 | 923 | - | |
| 2 | arabil | DA | 395 | 17 | 924 | - | |
| 3 | vie | DA | 1.462 | 17 | 925 | - | |
| 4 | arabil | DA | 1.252 | 17 | 926 | - | |

Date referitoare la construcții

| Crt | Număr | Destinație construcție | Supraf. (mp) | Situație juridică | Observații / Referințe |
|------|----------|-------------------------|--------------|-------------------|---|
| A1.1 | 20604-C1 | construcții de locuințe | 109 | Cu acte | Nr. niveluri:1; S. construita la sol:109 mp; LOCUINTA |
| A1.2 | 20604-C2 | construcții anexa | 56 | Cu acte | Nr. niveluri:1; S. construita la sol:56 mp; ANEXA |

Lungime Segmente

1) Valorile lungimilor segmentelor sunt obținute din proiecție în plan.

| Punct început | X / Y | Punct sfârșit | X / Y | Lungime segment | Punct început | X / Y | Punct sfârșit | X / Y | Lungime segment |
|---------------|----------------------------|---------------|----------------------------|-----------------|---------------|----------------------------|---------------|----------------------------|-----------------|
| 1 | 598.287,222 395.028,572 | 2 | 598.287,033 395.025,644 | 2.934 | 2 | 598.287,033 395.025,644 | 3 | 598.286,107 395.021,865 | 3.891 |
| | | | | | 3 | 598.286,107 395.021,865 | 4 | 598.283,749 395.019,852 | 3.1 |

| Punct început | X / Y | Punct sfârșit | X / Y | Lungime segment | Punct început | X / Y | Punct sfârșit | X / Y | Lungime segment | Punct început | X / Y | Punct sfârșit | X / Y | Lungime segment |
|---------------|----------------------------|---------------|----------------------------|-----------------|---------------|----------------------------|---------------|----------------------------|-----------------|---------------|----------------------------|---------------|----------------------------|-----------------|
| 4 | 598.283,749 395.019,852 | 5 | 598.281,632 395.010,999 | 9.103 | 5 | 598.281,632 395.010,999 | 6 | 598.280,98 395.005,95 | 5.091 | 6 | 598.280,98 395.005,95 | 7 | 598.280,778 395.003,314 | 2.644 |
| 7 | 598.280,778 395.003,314 | 8 | 598.280,265 394.984,809 | 18.51 2 | 8 | 598.280,265 394.984,809 | 9 | 598.283,089 394.986,927 | 3.53 | 9 | 598.283,089 394.986,927 | 10 | 598.294,983 394.995,842 | 14.86 4 |
| 10 | 598.294,983 394.995,842 | 11 | 598.297,36 394.997,605 | 2.959 | 11 | 598.297,36 394.997,605 | 12 | 598.304,144 394.997,263 | 6.793 | 12 | 598.304,144 394.997,263 | 13 | 598.305,438 394.997,0 | 1.32 |
| 13 | 598.305,438 394.997,0 | 14 | 598.308,211 394.994,585 | 3.677 | 14 | 598.308,211 394.994,585 | 15 | 598.324,028 394.987,055 | 17.51 8 | 15 | 598.324,028 394.987,055 | 16 | 598.330,525 394.983,654 | 7.333 |
| 16 | 598.330,525 394.983,654 | 17 | 598.333,518 394.981,603 | 3.628 | 17 | 598.333,518 394.981,603 | 18 | 598.336,972 394.978,784 | 4.458 | 18 | 598.336,972 394.978,784 | 19 | 598.339,661 394.975,334 | 4.374 |
| 19 | 598.339,661 394.975,334 | 20 | 598.342,551 394.970,913 | 5.282 | 20 | 598.342,551 394.970,913 | 21 | 598.347,835 394.961,451 | 10.83 7 | 21 | 598.347,835 394.961,451 | 22 | 598.349,671 394.954,723 | 6.974 |
| 22 | 598.349,671 394.954,723 | 23 | 598.350,135 394.947,585 | 7.153 | 23 | 598.350,135 394.947,585 | 24 | 598.350,405 394.945,825 | 1.781 | 24 | 598.350,405 394.945,825 | 25 | 598.349,299 394.937,844 | 8.057 |
| 25 | 598.349,299 394.937,844 | 26 | 598.349,029 394.934,7 | 3.156 | 26 | 598.349,029 394.934,7 | 27 | 598.349,274 394.930,278 | 4.429 | 27 | 598.349,274 394.930,278 | 28 | 598.347,29 394.924,449 | 6.157 |
| 28 | 598.347,29 394.924,449 | 29 | 598.345,188 394.920,735 | 4.268 | 29 | 598.345,188 394.920,735 | 30 | 598.345,84 394.906,399 | 14.35 1 | 30 | 598.345,84 394.906,399 | 31 | 598.346,886 394.888,037 | 18.39 2 |
| 31 | 598.346,886 394.888,037 | 32 | 598.346,722 394.880,976 | 7.063 | 32 | 598.346,722 394.880,976 | 33 | 598.350,302 394.879,721 | 3.794 | 33 | 598.350,302 394.879,721 | 34 | 598.358,7 394.876,76 | 8.905 |
| 34 | 598.358,7 394.876,76 | 35 | 598.356,27 394.918,1 | 41.41 1 | 35 | 598.356,27 394.918,1 | 36 | 598.361,1 394.922,54 | 6.561 | 36 | 598.361,1 394.922,54 | 37 | 598.361,119 394.968,35 | 45.81 |
| 37 | 598.361,119 394.968,35 | 38 | 598.349,682 394.979,954 | 16.29 3 | 38 | 598.349,682 394.979,954 | 39 | 598.346,795 394.983,499 | 4.572 | 39 | 598.346,795 394.983,499 | 40 | 598.345,662 394.985,388 | 2.203 |
| 40 | 598.345,662 394.985,388 | 41 | 598.344,995 394.987,817 | 2.519 | 41 | 598.344,995 394.987,817 | 42 | 598.344,55 394.991,027 | 3.241 | 42 | 598.344,55 394.991,027 | 43 | 598.346,218 394.995,915 | 5.165 |
| 43 | 598.346,218 394.995,915 | 44 | 598.349,695 395.002,05 | 7.052 | 44 | 598.349,695 395.002,05 | 45 | 598.351,682 395.005,237 | 3.756 | 45 | 598.351,682 395.005,237 | 46 | 598.353,477 395.009,896 | 4.993 |
| 46 | 598.353,477 395.009,896 | 47 | 598.330,604 395.021,671 | 25.72 6 | 47 | 598.330,604 395.021,671 | 48 | 598.321,733 395.028,071 | 10.93 9 | 48 | 598.321,733 395.028,071 | 49 | 598.313,53 395.033,43 | 9.798 |
| 49 | 598.313,53 395.033,43 | 50 | 598.296,451 395.041,2 | 18.76 3 | 50 | 598.296,451 395.041,2 | 1 | 598.287,222 395.028,572 | 15.64 1 | | | | | |

** Lungimile segmentelor sunt determinate în planul de proiecție Stereo 70 și sunt rotunjite la 1 milimetru.

*** Distanța dintre puncte este formată din segmente cumulate ce sunt mai mici decât valoarea 1 milimetru.

**DATE DESPRE IMOBILUL NR. 2556**

Oficiul de Cadastru și Publicitate Imobiliară PRAHOVA
Biroul de Cadastru și Publicitate Imobiliară Ploiești

A. Partea I. Descrierea imobilului

TEREN Intravilan

Nr. cadastral vechi:10350

Adresa: Loc. Mocesti, Jud. Prahova

| Nr. Crt | Nr cadastral Nr. topografic | Suprafața* (mp) | Observații / Referințe |
|---------|-----------------------------|-----------------|---------------------------------------|
| A1 | 20378 | 994 | Sector cadastral:31 Teren imprejmuit; |

Construcții

| Crt | Nr cadastral Nr. topografic | Adresa | Observații / Referințe |
|------|-----------------------------|----------------------------|--|
| A1.1 | 20378-C1 | Loc. Mocesti, Jud. Prahova | Nr. niveluri:2; S. construita la sol:86 mp; LOCUINTA |

B. Partea II. Proprietari și acte

| Inscrieri privitoare la dreptul de proprietate și alte drepturi reale | | Referințe |
|--|--|-----------|
| 70485 / 23/11/2011 | | |
| Act Notarial nr. 1878, din 16/11/2011 emis de NP ANTON GEORGETA; | | |
| B1 | Se infiinteaza cartea funciara 20378 a imobilului cu numarul cadastral 20378/lordacheanu, rezultat din dezmembrarea imobilului cu numarul cadastral 156(e:10337) (identificator electronic 20019) inscris in cartea funciara 714 (identificator electronic 20019); | A1 |
| Act Notarial nr. 5475, din 01/07/2004 emis de NP IVAN CONSTANTIN; | | |
| B2 | Intabulare, drept de PROPRIETATEcumparare ca bun propriu, dobandit prin Conventie, cota actuala 1/1 1) BUCUR MARIAN , (necasatorit) | A1 |
| / | | |
| Act Administrativ nr. 3477, din 14/05/2024 emis de PRIMARIA COMUNEI IORDACHEANU; | | |
| B3 | Intabulare, drept de PROPRIETATE, dobandit prin Construire, cota actuala 1/1 1) BUCUR MARIAN , (necasatorit) | A1.1 |

C. Partea III. SARCINI .

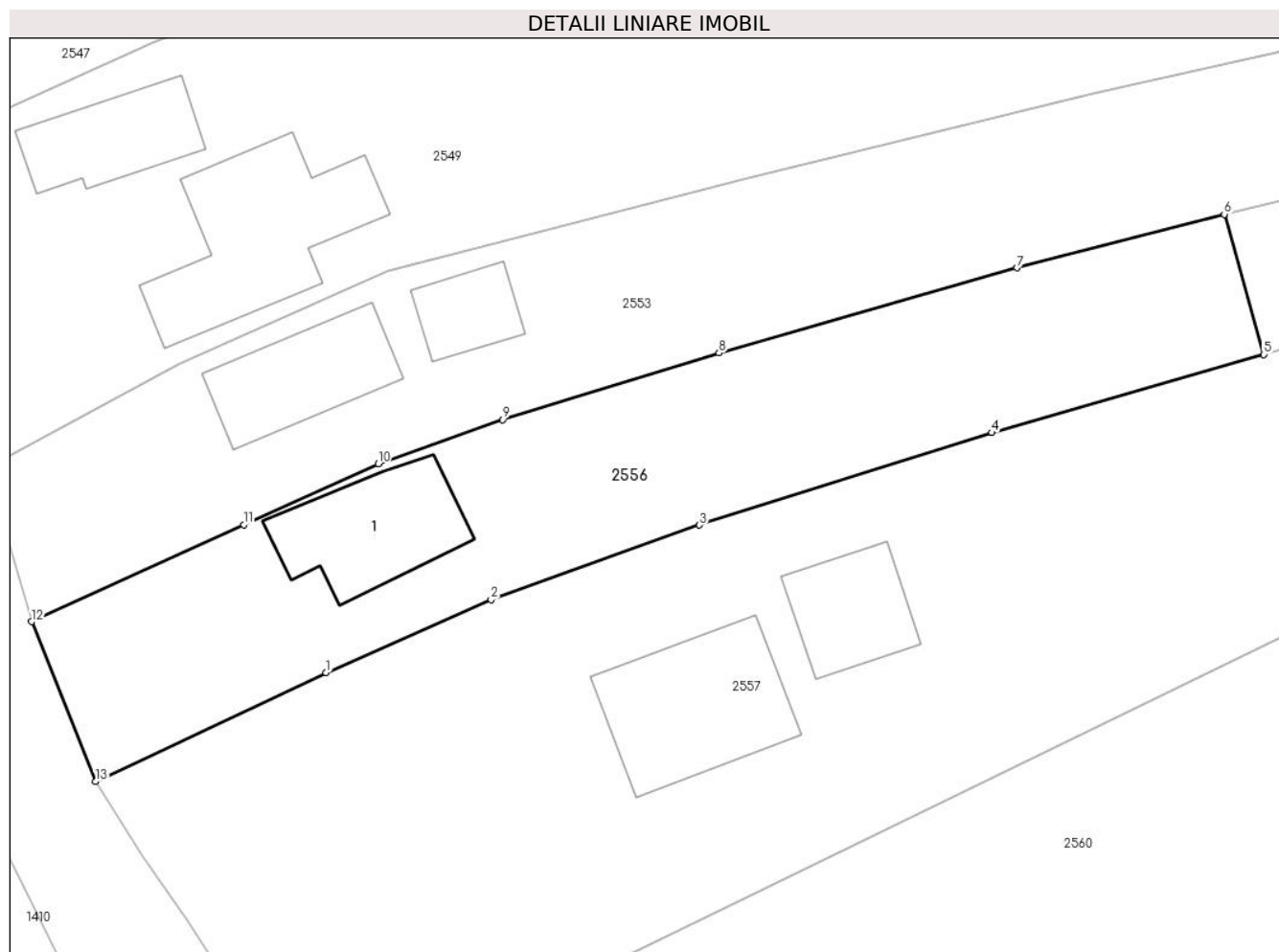
| Inscrieri privind dezmembramintele dreptului de proprietate, drepturi reale de garanție și sarcini | Referințe |
|--|-----------|
| NU SUNT | |

Anexa Nr. 1 La Partea I

Teren

| Nr cadastral | Suprafața (mp)* | Observații / Referințe |
|--------------|-----------------|------------------------|
| 20378 | 994 | |

* Suprafața este determinată în planul de proiecție Stereo 70.



Date referitoare la teren

| Crt | Categorie folosință | Intravilan | Suprafața (mp) | Tarla | Parcelă | Nr. topo | Observații / Referințe |
|-----|---------------------|------------|----------------|-------|---------|----------|------------------------|
| 1 | arabil | DA | 494 | 13 | 700 | - | |
| 2 | curți construcții | DA | 500 | 13 | 700 | - | |

Date referitoare la construcții

| Crt | Număr | Destinație construcție | Supraf. (mp) | Situație juridică | Observații / Referințe |
|------|----------|-------------------------|--------------|-------------------|--|
| A1.1 | 20378-C1 | construcții de locuințe | 86 | Cu acte | Nr. niveluri:2; S. construita la sol:86 mp; LOCUINTA |

Lungime Segmente

1) Valorile lungimilor segmentelor sunt obținute din proiecție în plan.

| Punct început | X / Y | Punct sfârșit | X / Y | Lungime segment (** (m) |
|---------------|----------------------------|---------------|----------------------------|-------------------------|
| 1 | 598.171,506 394.977,046 | 2 | 598.183,112 394.982,177 | 12.69 |
| 2 | 598.183,112 394.982,177 | 3 | 598.197,753 394.987,428 | 15.554 |
| 3 | 598.197,753 394.987,428 | 4 | 598.218,305 394.993,912 | 21.551 |

| Punct început | X / Y | Punct sfârșit | X / Y | Lungime segment (** (m) |
|---------------|----------------------------|---------------|----------------------------|-------------------------|
| 4 | 598.218,305 394.993,912 | 5 | 598.237,415 394.999,408 | 19.885 |
| 5 | 598.237,415 394.999,408 | 6 | 598.234,64 395.009,245 | 10.221 |
| 6 | 598.234,64 395.009,245 | 7 | 598.220,061 395.005,484 | 15.056 |
| 7 | 598.220,061 395.005,484 | 8 | 598.199,127 394.999,505 | 21.771 |
| 8 | 598.199,127 394.999,505 | 9 | 598.183,94 394.994,833 | 15.889 |
| 9 | 598.183,94 394.994,833 | 10 | 598.175,173 394.991,731 | 9.3 |
| 10 | 598.175,173 394.991,731 | 11 | 598.165,726 394.987,457 | 10.368 |
| 11 | 598.165,726 394.987,457 | 12 | 598.150,813 394.980,636 | 16.399 |
| 12 | 598.150,813 394.980,636 | 13 | 598.155,307 394.969,406 | 12.096 |
| 13 | 598.155,307 394.969,406 | 1 | 598.171,506 394.977,046 | 17.91 |

** Lungimile segmentelor sunt determinate în planul de proiecție Stereo 70 și sunt rotunjite la 1 milimetru.

*** Distanța dintre puncte este formată din segmente cumulate ce sunt mai mici decât valoarea 1 milimetru.

**DATE DESPRE IMOBILUL NR. 2557**

Oficiul de Cadastru și Publicitate Imobiliară PRAHOVA
Biroul de Cadastru și Publicitate Imobiliară Ploiești

A. Partea I. Descrierea imobilului

TEREN Intravilan

Nr. CF vechi:222
Nr. cadastral vechi:276

Adresa: Loc. Mocesti, Jud. Prahova

| Nr. Crt | Nr cadastral Nr. topografic | Suprafața* (mp) | Observații / Referințe |
|---------|-----------------------------|------------------------------------|---------------------------------------|
| A1 | 20669 | Din acte: 2.500 Masurata: 2.498 | Sector cadastral:31 Teren imprejmuit; |

Construcții

| Crt | Nr cadastral Nr. topografic | Adresa | Observații / Referințe |
|------|-----------------------------|----------------------------|---|
| A1.1 | 20669-C1 | Loc. Mocesti, Jud. Prahova | Nr. niveluri:2; S. construita la sol:112 mp; LOCUINTA |
| A1.2 | 20669-C2 | Loc. Mocesti, Jud. Prahova | Nr. niveluri:1; S. construita la sol:59 mp; ANEXA |

B. Partea II. Proprietari și acte

| Inscrieri privitoare la dreptul de proprietate și alte drepturi reale | | Referințe |
|--|--|------------|
| 16734 / 13/06/2006 | | |
| Act Notarial nr. 1732, din 12/06/2006 emis de BNP.DAVID ELLA; | | |
| B1 | Intabulare, drept de PROPRIETATEcumparare ca bun comun, dobandit prin Conventie, cota actuala 1/1 1) DAMIAN ELENA 2) DAMIAN ION <i>OBSERVATII: (provenita din conversia CF 222)</i> | A1 |
| / | | |
| Act Administrativ nr. 3477, din 14/05/2024 emis de PRIMARIA COMUNEI IORDACHEANU; | | |
| B2 | Intabulare, drept de PROPRIETATE, dobandit prin Construire, cota actuala 1/1 1) DAMIAN ELENA 2) DAMIAN ION | A1.1, A1.2 |

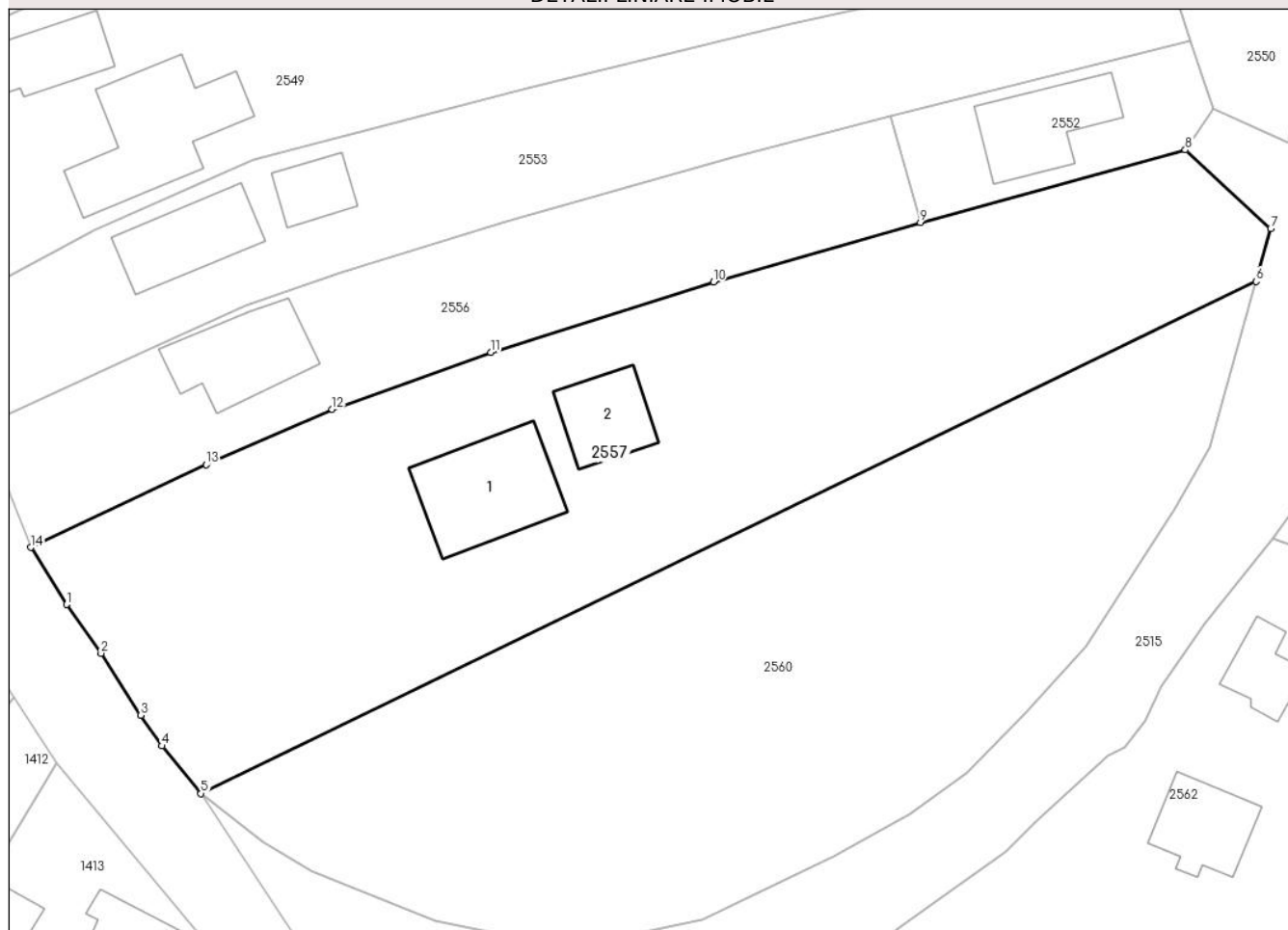
C. Partea III. SARCINI .

| Inscrieri privind dezmembramintele dreptului de proprietate, drepturi reale de garanție și sarcini | Referințe |
|--|-----------|
| NU SUNT | |

Anexa Nr. 1 La Partea I**Teren**

| Nr cadastral | Suprafața (mp)* | Observații / Referințe |
|--------------|------------------------------------|------------------------|
| 20669 | Din acte: 2.500 Masurata: 2.498 | |

* Suprafața este determinată în planul de proiecție Stereo 70.

DETALII LINIARE IMOBIL**Date referitoare la teren**

| Crt | Categorie folosință | Intravilan | Suprafața (mp) | Tarla | Parcelă | Nr. topo | Observații / Referințe |
|-----|---------------------|------------|----------------|-------|---------|----------|------------------------|
| 1 | livada | DA | 1.798 | 13 | 701 | - | |
| 2 | curți constructii | DA | 700 | 13 | 701 | - | |

Date referitoare la construcții

| Crt | Număr | Destinație construcție | Supraf. (mp) | Situație juridică | Observații / Referințe |
|------|----------|-------------------------|--------------|-------------------|---|
| A1.1 | 20669-C1 | construcții de locuințe | 112 | Cu acte | Nr. niveluri:2; S. construita la sol:112 mp; LOCUINTA |
| A1.2 | 20669-C2 | construcții anexa | 59 | Cu acte | Nr. niveluri:1; S. construita la sol:59 mp; ANEXA |

Lungime Segmente

1) Valorile lungimilor segmentelor sunt obținute din proiecție în plan.

| Punct început | X / Y | Punct sfârșit | X / Y | Lungime segment (** (m) |
|---------------|----------------------------|---------------|----------------------------|-------------------------|
| 1 | 598.158,615 394.964,142 | 2 | 598.161,795 394.959,655 | 5.5 |
| 2 | 598.161,795 394.959,655 | 3 | 598.165,453 394.953,923 | 6.8 |

| Punct început | X / Y | Punct sfârșit | X / Y | Lungime segment (** (m) |
|---------------|----------------------------|---------------|----------------------------|-------------------------|
| 3 | 598.165,453 394.953,923 | 4 | 598.167,426 394.951,092 | 3.45 |
| 4 | 598.167,426 394.951,092 | 5 | 598.171,0 394.946,7 | 5.663 |
| 5 | 598.171,0 394.946,7 | 6 | 598.268,384 394.993,967 | 108.248 |
| 6 | 598.268,384 394.993,967 | 7 | 598.269,741 394.998,839 | 5.058 |
| 7 | 598.269,741 394.998,839 | 8 | 598.261,854 395.006,119 | 10.733 |
| 8 | 598.261,854 395.006,119 | 9 | 598.237,415 394.999,408 | 25.344 |
| 9 | 598.237,415 394.999,408 | 10 | 598.218,305 394.993,912 | 19.885 |
| 10 | 598.218,305 394.993,912 | 11 | 598.197,753 394.987,428 | 21.551 |
| 11 | 598.197,753 394.987,428 | 12 | 598.183,112 394.982,177 | 15.554 |
| 12 | 598.183,112 394.982,177 | 13 | 598.171,506 394.977,046 | 12.69 |
| 13 | 598.171,506 394.977,046 | 14 | 598.155,307 394.969,406 | 17.91 |
| 14 | 598.155,307 394.969,406 | 1 | 598.158,615 394.964,142 | 6.217 |

** Lungimile segmentelor sunt determinate în planul de proiecție Stereo 70 și sunt rotunjite la 1 milimetru.

*** Distanța dintre puncte este formată din segmente cumulate ce sunt mai mici decât valoarea 1 milimetru.

**DATE DESPRE IMOBILUL NR. 2558**

Oficiul de Cadastru și Publicitate Imobiliară PRAHOVA
Biroul de Cadastru și Publicitate Imobiliară Ploiești

A. Partea I. Descrierea imobilului

TEREN Intravilan

Adresa: Loc. Mocesti, Jud. Prahova

| Nr. Crt | Nr cadastral Nr. topografic | Suprafața* (mp) | Observații / Referințe |
|---------|--------------------------------|-----------------|---------------------------------------|
| A1 | | 1.782 | Sector cadastral:31 Teren imprejmuit; |

B. Partea II. Proprietari și acte

| Inscrieri privitoare la dreptul de proprietate și alte drepturi reale | | Referințe |
|---|---|-----------|
| / | | |
| Act Normativ nr. 7, din 13/03/1996 emis de PARLAMENTUL ROMANIEI (ART.13); | | |
| B1 | Inscrierea posesiei, drept de PROPRIETATE, dobandit prin Lege, cota actuala 1/1 1) NEIDENTIFICAT NEIDENTIFICAT | A1 |
| B2 | SE NOTEAZA MENTIUNEA DE PROPRIETAR NEIDENTIFICAT | A1 |

C. Partea III. SARCINI .

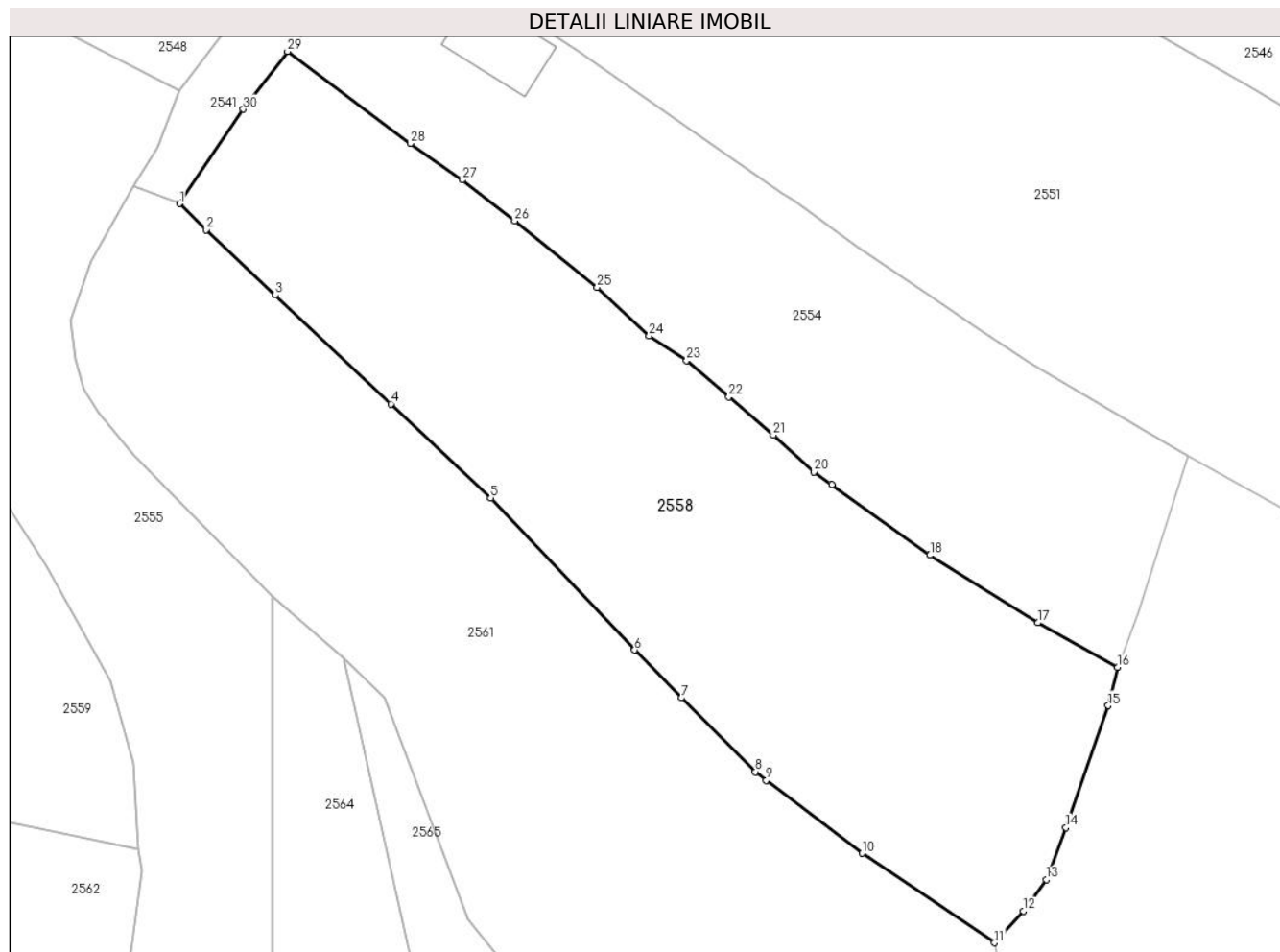
| Inscrieri privind dezmembramintele dreptului de proprietate, drepturi reale de garanție și sarcini | Referințe |
|--|-----------|
| NU SUNT | |

Anexa Nr. 1 La Partea I

Teren

| | | |
|--------------|-----------------|------------------------|
| Nr cadastral | Suprafața (mp)* | Observații / Referințe |
| | 1.782 | |

* Suprafața este determinată în planul de proiecție Stereo 70.



Date referitoare la teren

| Crt | Categorie folosință | Intra vilan | Suprafața (mp) | Tarla | Parcelă | Nr. topo | Observații / Referințe |
|-----|---------------------|-------------|----------------|-------|---------|----------|------------------------|
| 1 | arabil | DA | 1.782 | 17 | 347 | - | |

Lungime Segmente

1) Valorile lungimilor segmentelor sunt obținute din proiecție în plan.

| Punct început | X / Y | Punct sfârșit | X / Y | Lungime segment (** (m) |
|---------------|----------------------------|---------------|----------------------------|-------------------------|
| 1 | 598.353,52 395.000,62 | 2 | 598.355,685 394.998,472 | 3.05 |
| 3 | 598.361,38 394.993,112 | 4 | 598.370,883 394.984,169 | 13.05 |
| 5 | 598.379,076 394.976,458 | 6 | 598.390,902 394.963,969 | 17.2 |
| 7 | 598.394,754 394.960,044 | 8 | 598.400,82 394.953,976 | 8.58 |
| 9 | 598.401,727 394.953,285 | 10 | 598.409,604 394.947,288 | 9.9 |

| Punct început | X / Y | Punct sfârșit | X / Y | Lungime segment (** (m) |
|---------------|----------------------------|---------------|----------------------------|-------------------------|
| 2 | 598.355,685 394.998,472 | 3 | 598.361,38 394.993,112 | 7.82 |
| 4 | 598.370,883 394.984,169 | 5 | 598.379,076 394.976,458 | 11.25 |
| 6 | 598.390,902 394.963,969 | 7 | 598.394,754 394.960,044 | 5.5 |
| 8 | 598.400,82 394.953,976 | 9 | 598.401,727 394.953,285 | 1.14 |
| 10 | 598.409,604 394.947,288 | 11 | 598.420,489 394.939,946 | 13.13 |

| Punct început | X / Y | Punct sfârșit | X / Y | Lungime segment (** (m) | Punct început | X / Y | Punct sfârșit | X / Y | Lungime segment (** (m) |
|---------------|----------------------------|---------------|----------------------------|-------------------------|---------------|----------------------------|---------------|----------------------------|-------------------------|
| 11 | 598.420,489 394.939,946 | 12 | 598.422,851 394.942,556 | 3.52 | 12 | 598.422,851 394.942,556 | 13 | 598.424,742 394.945,138 | 3.2 |
| 13 | 598.424,742 394.945,138 | 14 | 598.426,341 394.949,398 | 4.55 | 14 | 598.426,341 394.949,398 | 15 | 598.429,824 394.959,409 | 10.6 |
| 15 | 598.429,824 394.959,409 | 16 | 598.430,597 394.962,555 | 3.24 | 16 | 598.430,597 394.962,555 | 17 | 598.424,047 394.966,209 | 7.5 |
| 17 | 598.424,047 394.966,209 | 18 | 598.415,184 394.971,763 | 10.46 | 18 | 598.415,184 394.971,763 | 19 | 598.407,1 394.977,547 | 9.94 |
| 19 | 598.407,1 394.977,547 | 20 | 598.405,652 394.978,583 | 1.78 | 20 | 598.405,652 394.978,583 | 21 | 598.402,301 394.981,616 | 4.52 |
| 21 | 598.402,301 394.981,616 | 22 | 598.398,643 394.984,755 | 4.82 | 22 | 598.398,643 394.984,755 | 23 | 598.395,183 394.987,725 | 4.56 |
| 23 | 598.395,183 394.987,725 | 24 | 598.392,105 394.989,778 | 3.7 | 24 | 598.392,105 394.989,778 | 25 | 598.387,82 394.993,746 | 5.84 |
| 25 | 598.387,82 394.993,746 | 26 | 598.381,041 394.999,199 | 8.7 | 26 | 598.381,041 394.999,199 | 27 | 598.376,737 395.002,559 | 5.46 |
| 27 | 598.376,737 395.002,559 | 28 | 598.372,455 395.005,545 | 5.22 | 28 | 598.372,455 395.005,545 | 29 | 598.362,378 395.013,108 | 12.6 |
| 29 | 598.362,378 395.013,108 | 30 | 598.358,749 395.008,364 | 5.973 | 30 | 598.358,749 395.008,364 | 1 | 598.353,52 395.000,62 | 9.344 |

** Lungimile segmentelor sunt determinate în planul de proiecție Stereo 70 și sunt rotunjite la 1 milimetru.

*** Distanța dintre puncte este formată din segmente cumulate ce sunt mai mici decât valoarea 1 milimetru.

**DATE DESPRE IMOBILUL NR. 2559**

Oficiul de Cadastru și Publicitate Imobiliară PRAHOVA
Biroul de Cadastru și Publicitate Imobiliară Ploiești

A. Partea I. Descrierea imobilului

TEREN Intravilan

Adresa: Loc. Mocesti, Jud. Prahova

| Nr. Crt | Nr cadastral Nr. topografic | Suprafața* (mp) | Observații / Referințe |
|---------|--------------------------------|-----------------|---------------------------------------|
| A1 | | 2.175 | Sector cadastral:31 Teren imprejmuit; |

B. Partea II. Proprietari și acte

| Inscrieri privitoare la dreptul de proprietate și alte drepturi reale | | Referințe |
|---|---|-----------|
| / | | |
| Act Normativ nr. 7, din 13/03/1996 emis de PARLAMENTUL ROMANIEI (ART.13); | | |
| B1 | Inscrierea posesiei, drept de PROPRIETATE, dobandit prin Lege, cota actuala 1/1 1) NEIDENTIFICAT NEIDENTIFICAT | A1 |
| B2 | SE NOTEAZA MENTIUNEA DE PROPRIETAR NEIDENTIFICAT | A1 |

C. Partea III. SARCINI .

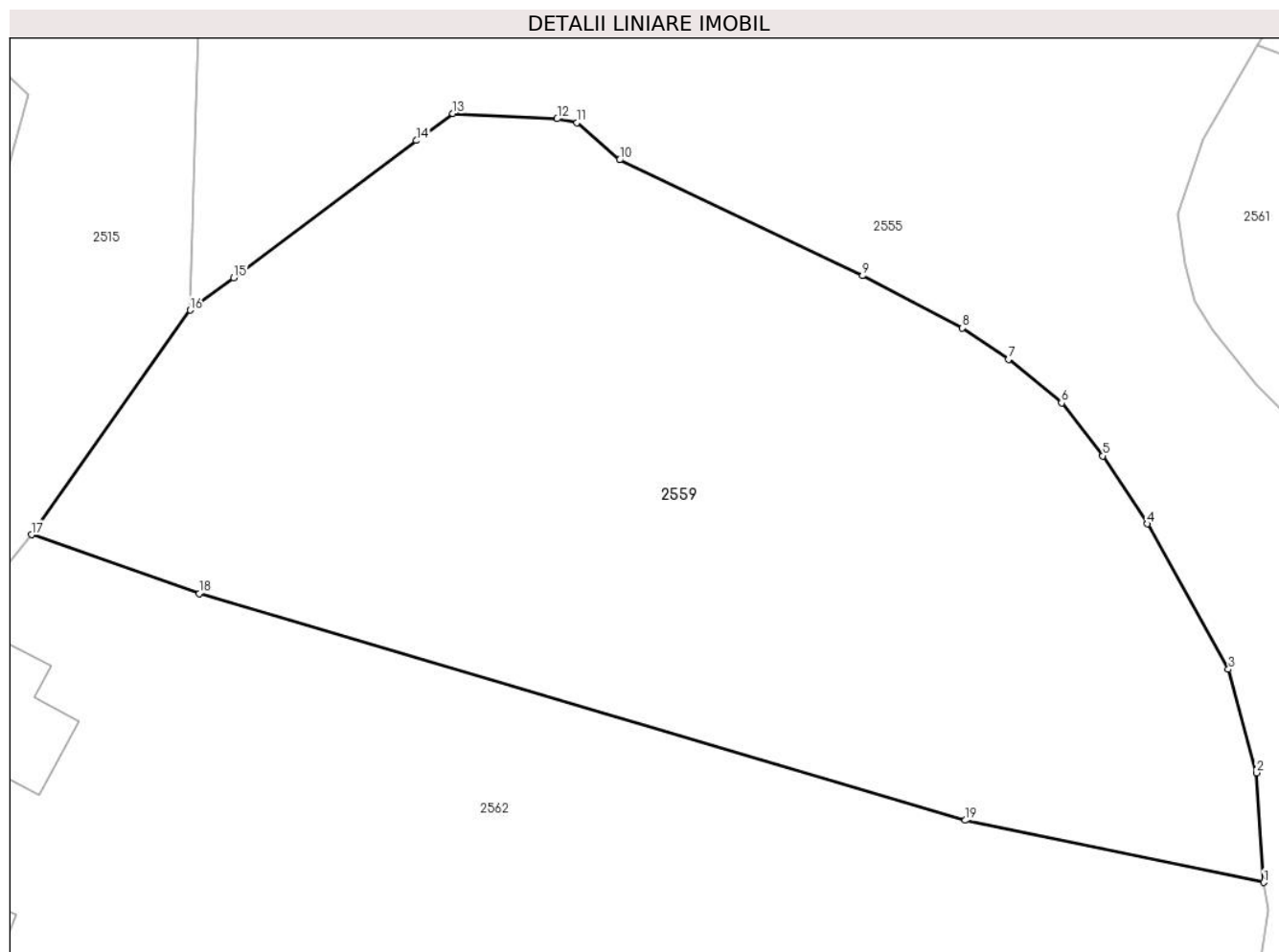
| Inscrieri privind dezmembramintele dreptului de proprietate, drepturi reale de garanție și sarcini | Referințe |
|--|-----------|
| NU SUNT | |

Anexa Nr. 1 La Partea I

Teren

| | | |
|--------------|-----------------|------------------------|
| Nr cadastral | Suprafața (mp)* | Observații / Referințe |
| | 2.175 | |

* Suprafața este determinată în planul de proiecție Stereo 70.



Date referitoare la teren

| Crt | Categorie folosință | Intravilan | Suprafața (mp) | Tarla | Parcelă | Nr. topo | Observații / Referințe |
|-----|---------------------|------------|----------------|-------|---------|----------|------------------------|
| 1 | arabil | DA | 2.175 | 17 | 927 | - | |

Lungime Segmente

1) Valorile lungimilor segmentelor sunt obținute din proiecție în plan.

| Punct început | X / Y | Punct sfârșit | X / Y | Lungime segment (** (m) |
|---------------|----------------------------|---------------|----------------------------|-------------------------|
| 1 | 598.350,135 394.947,585 | 2 | 598.349,671 394.954,723 | 7.153 |
| 2 | 598.349,671 394.954,723 | 3 | 598.347,835 394.961,451 | 6.974 |
| 3 | 598.347,835 394.961,451 | 4 | 598.342,551 394.970,913 | 10.837 |
| 4 | 598.342,551 394.970,913 | 5 | 598.339,661 394.975,334 | 5.282 |
| 5 | 598.339,661 394.975,334 | 6 | 598.336,972 394.978,784 | 4.374 |

| Punct început | X / Y | Punct sfârşit | X / Y | Lungime segment (** (m) |
|---------------|----------------------------|---------------|----------------------------|-------------------------|
| 6 | 598.336,972 394.978,784 | 7 | 598.333,518 394.981,603 | 4.458 |
| 7 | 598.333,518 394.981,603 | 8 | 598.330,525 394.983,654 | 3.628 |
| 8 | 598.330,525 394.983,654 | 9 | 598.324,028 394.987,055 | 7.333 |
| 9 | 598.324,028 394.987,055 | 10 | 598.308,211 394.994,585 | 17.518 |
| 10 | 598.308,211 394.994,585 | 11 | 598.305,438 394.997,0 | 3.677 |
| 11 | 598.305,438 394.997,0 | 12 | 598.304,144 394.997,263 | 1.32 |
| 12 | 598.304,144 394.997,263 | 13 | 598.297,36 394.997,605 | 6.793 |
| 13 | 598.297,36 394.997,605 | 14 | 598.294,983 394.995,842 | 2.959 |
| 14 | 598.294,983 394.995,842 | 15 | 598.283,089 394.986,927 | 14.864 |
| 15 | 598.283,089 394.986,927 | 16 | 598.280,265 394.984,809 | 3.53 |
| 16 | 598.280,265 394.984,809 | 17 | 598.269,942 394.970,205 | 17.884 |
| 17 | 598.269,942 394.970,205 | 18 | 598.280,853 394.966,381 | 11.562 |
| 18 | 598.280,853 394.966,381 | 19 | 598.330,697 394.951,63 | 51.981 |
| 19 | 598.330,697 394.951,63 | 1 | 598.350,135 394.947,585 | 19.854 |

** Lungimile segmentelor sunt determinate în planul de proiecție Stereo 70 și sunt rotunjite la 1 milimetru.

*** Distanța dintre puncte este formată din segmente cumulate ce sunt mai mici decât valoarea 1 milimetru.

**DATE DESPRE IMOBILUL NR. 2560**

Oficiul de Cadastru și Publicitate Imobiliară PRAHOVA
Biroul de Cadastru și Publicitate Imobiliară Ploiești

A. Partea I. Descrierea imobilului

TEREN Intravilan

Adresa: Loc. Mocesti, Jud. Prahova

| Nr. Crt | Nr cadastral Nr. topografic | Suprafața* (mp) | Observații / Referințe |
|---------|-----------------------------|-----------------|---------------------------------------|
| A1 | | 2.385 | Sector cadastral:31 Teren imprejmuit; |

B. Partea II. Proprietari și acte

| Inscrieri privitoare la dreptul de proprietate și alte drepturi reale | | Referințe |
|---|---|-----------|
| / | | |
| Act Normativ nr. 7, din 13/03/1996 emis de PARLAMENTUL ROMANIEI (ART.13); | | |
| B1 | Inscrierea posesiei, drept de PROPRIETATE, dobandit prin Lege, cota actuala 1/1 1) NEIDENTIFICAT NEIDENTIFICAT | A1 |
| B2 | SE NOTEAZA MENTIUNEA DE PROPRIETAR NEIDENTIFICAT | A1 |

C. Partea III. SARCINI .

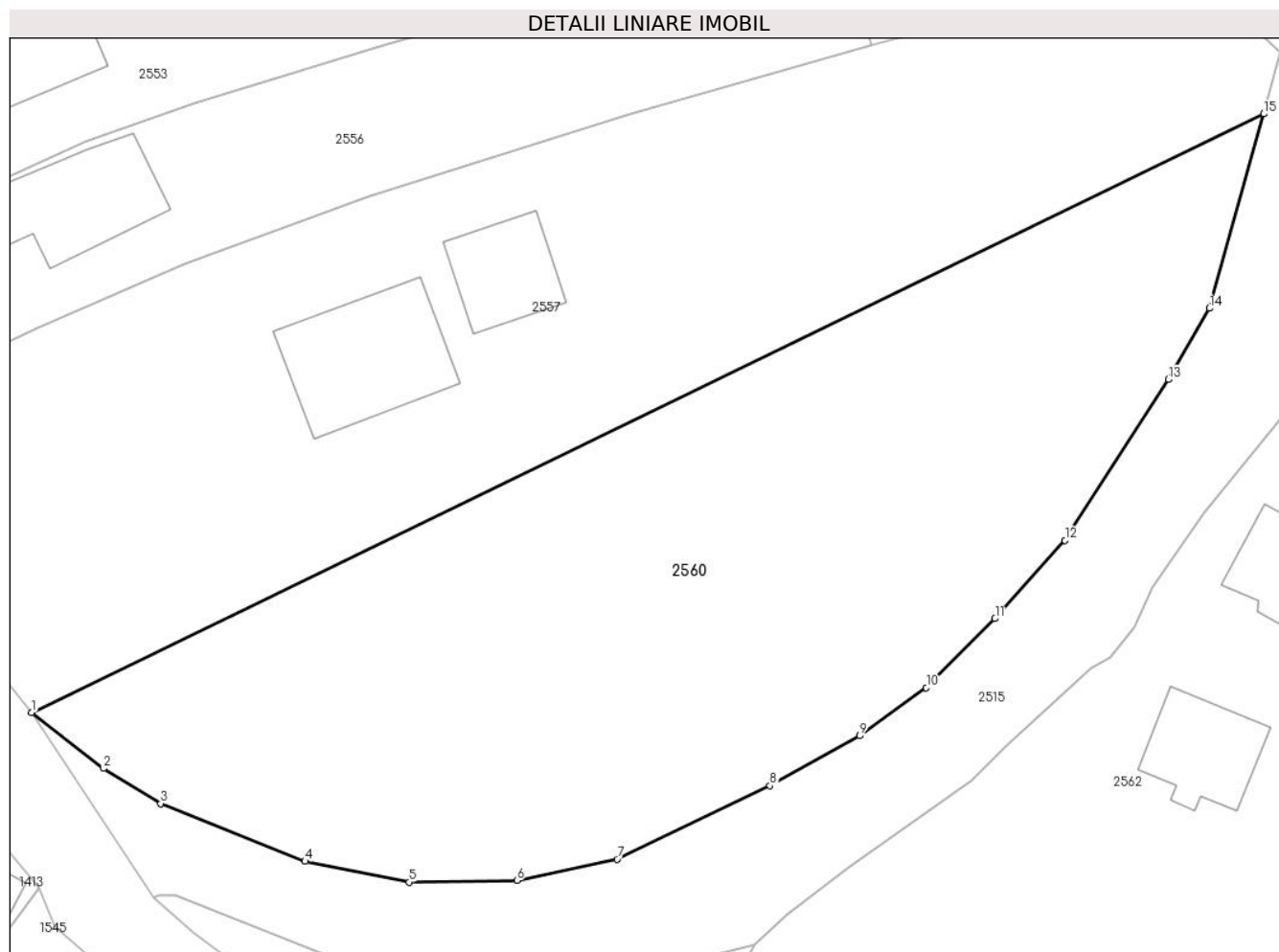
| Inscrieri privind dezmembramintele dreptului de proprietate, drepturi reale de garanție și sarcini | Referințe |
|--|-----------|
| NU SUNT | |

Anexa Nr. 1 La Partea I

Teren

| | | |
|--------------|-----------------|------------------------|
| Nr cadastral | Suprafața (mp)* | Observații / Referințe |
| | 2.385 | |

* Suprafața este determinată în planul de proiecție Stereo 70.



Date referitoare la teren

| Crt | Categorie folosință | Intravilan | Suprafața (mp) | Tarla | Parcelă | Nr. topo | Observații / Referințe |
|-----|---------------------|------------|----------------|-------|---------|----------|------------------------|
| 1 | faneata | DA | 2.385 | 13 | 702 | - | |

Lungime Segmente

1) Valorile lungimilor segmentelor sunt obținute din proiecție în plan.

| Punct început | X / Y | Punct sfârșit | X / Y | Lungime segment (** (m) |
|---------------|----------------------------|---------------|----------------------------|-------------------------|
| 1 | 598.171,0 394.946,7 | 2 | 598.176,679 394.942,274 | 7.2 |
| 2 | 598.176,679 394.942,274 | 3 | 598.181,193 394.939,496 | 5.3 |
| 3 | 598.181,193 394.939,496 | 4 | 598.192,617 394.934,938 | 12.3 |
| 4 | 598.192,617 394.934,938 | 5 | 598.200,855 394.933,295 | 8.4 |
| 5 | 598.200,855 394.933,295 | 6 | 598.209,354 394.933,42 | 8.5 |

| Punct început | X / Y | Punct sfârşit | X / Y | Lungime segment (** (m) |
|---------------|----------------------------|---------------|----------------------------|-------------------------|
| 6 | 598.209,354 394.933,42 | 7 | 598.217,278 394.935,099 | 8.1 |
| 7 | 598.217,278 394.935,099 | 8 | 598.229,35 394.940,915 | 13.4 |
| 8 | 598.229,35 394.940,915 | 9 | 598.236,432 394.944,846 | 8.1 |
| 9 | 598.236,432 394.944,846 | 10 | 598.241,71 394.948,64 | 6.5 |
| 10 | 598.241,71 394.948,64 | 11 | 598.247,137 394.954,102 | 7.7 |
| 11 | 598.247,137 394.954,102 | 12 | 598.252,666 394.960,292 | 8.3 |
| 12 | 598.252,666 394.960,292 | 13 | 598.260,837 394.972,991 | 15.1 |
| 13 | 598.260,837 394.972,991 | 14 | 598.264,105 394.978,609 | 6.5 |
| 14 | 598.264,105 394.978,609 | 15 | 598.268,384 394.993,967 | 15.942 |
| 15 | 598.268,384 394.993,967 | 1 | 598.171,0 394.946,7 | 108.248 |

** Lungimile segmentelor sunt determinate în planul de proiecție Stereo 70 și sunt rotunjite la 1 milimetru.

*** Distanța dintre puncte este formată din segmente cumulate ce sunt mai mici decât valoarea 1 milimetru.

**DATE DESPRE IMOBILUL NR. 2561**

Oficiul de Cadastru și Publicitate Imobiliară PRAHOVA
Biroul de Cadastru și Publicitate Imobiliară Ploiești

A. Partea I. Descrierea imobilului

TEREN Intravilan

Adresa: Loc. Mocesti, Jud. Prahova

| Nr. Crt | Nr cadastral Nr. topografic | Suprafața* (mp) | Observații / Referințe |
|---------|-----------------------------|-----------------|--|
| A1 | | 2.524 | Sector cadastral:31 Teren neimprejmuț; |

B. Partea II. Proprietari și acte

| Inscrieri privitoare la dreptul de proprietate și alte drepturi reale | | Referințe |
|---|---|-----------|
| / | | |
| Act Normativ nr. 7, din 13/03/1996 emis de PARLAMENTUL ROMANIEI (ART.13); | | |
| B1 | Inscrierea posesiei, drept de PROPRIETATE, dobândit prin Lege, cota actuala 1/1 1) NEIDENTIFICAT NEIDENTIFICAT | A1 |
| B2 | SE NOTEAZA MENTIUNEA DE PROPRIETAR NEIDENTIFICAT | A1 |

C. Partea III. SARCINI .

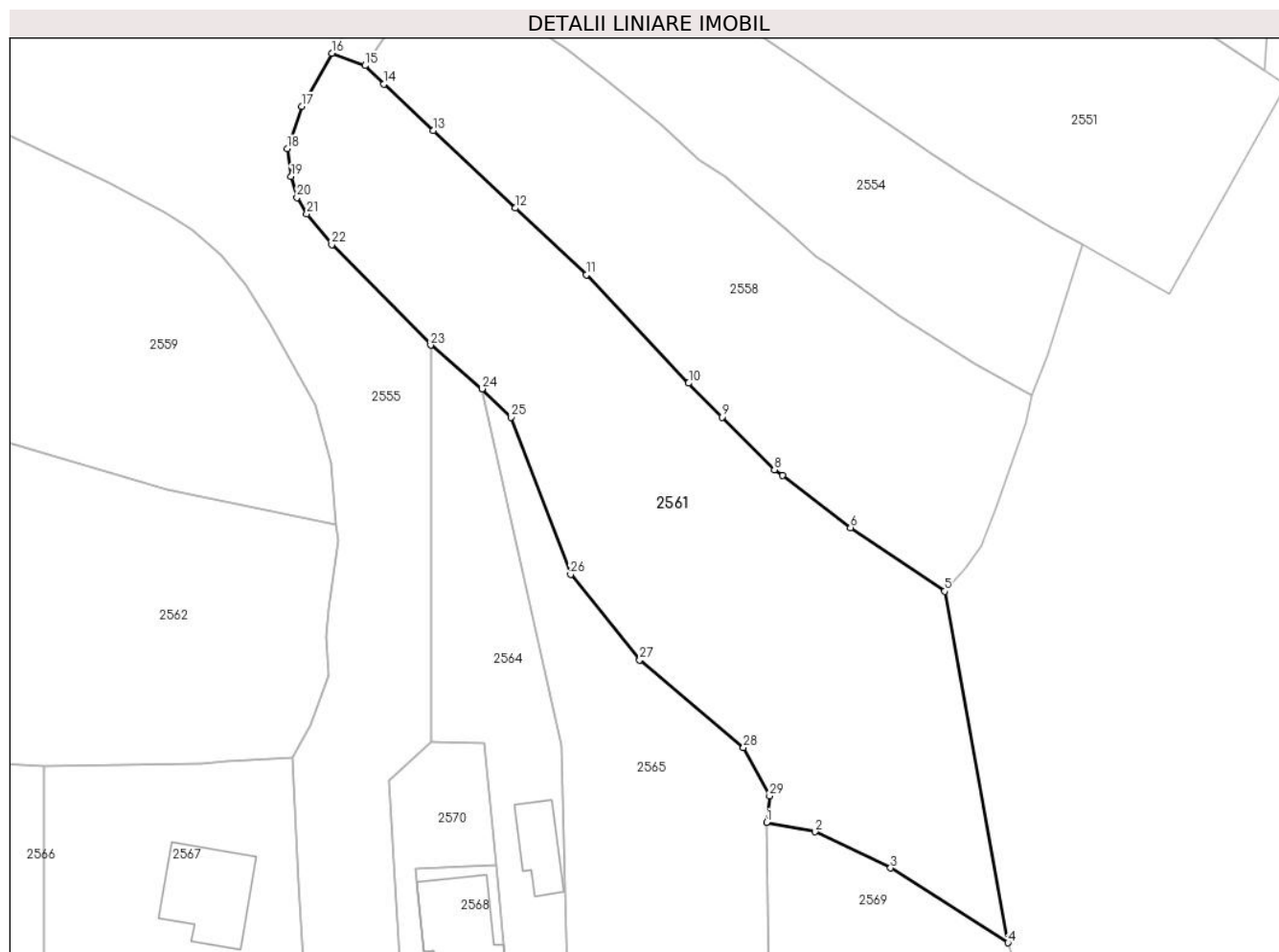
| Inscrieri privind dezmembramintele dreptului de proprietate, drepturi reale de garanție și sarcini | Referințe |
|--|-----------|
| NU SUNT | |

Anexa Nr. 1 La Partea I

Teren

| | | |
|--------------|-----------------|------------------------|
| Nr cadastral | Suprafața (mp)* | Observații / Referințe |
| | 2.524 | |

* Suprafața este determinată în planul de proiecție Stereo 70.



Date referitoare la teren

| Crt | Categorie folosință | Intravilan | Suprafața (mp) | Tarla | Parcelă | Nr. topo | Observații / Referințe |
|-----|---------------------|------------|----------------|-------|---------|----------|------------------------|
| 1 | arabil | DA | 2.524 | 17 | 944,945 | - | |

Lungime Segmente

1) Valorile lungimilor segmentelor sunt obținute din proiecție în plan.

| Punct început | X / Y | Punct sfârșit | X / Y | Lungime segment (** (m) |
|---------------|----------------------------|---------------|----------------------------|-------------------------|
| 1 | 598.399,908 394.913,244 | 2 | 598.405,501 394.912,171 | 5.695 |
| 3 | 598.414,235 394.907,998 | 4 | 598.427,809 394.899,362 | 16.088 |
| 5 | 598.420,489 394.939,946 | 6 | 598.409,604 394.947,288 | 13.13 |
| 7 | 598.401,727 394.953,285 | 8 | 598.400,82 394.953,976 | 1.14 |
| 9 | 598.394,754 394.960,044 | 10 | 598.390,902 394.963,969 | 5.5 |

| Punct început | X / Y | Punct sfârșit | X / Y | Lungime segment (** (m) |
|---------------|----------------------------|---------------|----------------------------|-------------------------|
| 2 | 598.405,501 394.912,171 | 3 | 598.414,235 394.907,998 | 9.68 |
| 4 | 598.427,809 394.899,362 | 5 | 598.420,489 394.939,946 | 41.239 |
| 6 | 598.409,604 394.947,288 | 7 | 598.401,727 394.953,285 | 9.9 |
| 8 | 598.400,82 394.953,976 | 9 | 598.394,754 394.960,044 | 8.58 |
| 10 | 598.390,902 394.963,969 | 11 | 598.379,076 394.976,458 | 17.2 |

| Punct început | X / Y | Punct sfârșit | X / Y | Lungime segment (** (m)) |
|---------------|----------------------------|---------------|----------------------------|--------------------------|
| 11 | 598.379,076 394.976,458 | 12 | 598.370,883 394.984,169 | 11.25 |
| 13 | 598.361,38 394.993,112 | 14 | 598.355,685 394.998,472 | 7.82 |
| 15 | 598.353,52 395.000,62 | 16 | 598.349,695 395.002,05 | 4.084 |
| 17 | 598.346,218 394.995,915 | 18 | 598.344,55 394.991,027 | 5.165 |
| 19 | 598.344,995 394.987,817 | 20 | 598.345,662 394.985,388 | 2.519 |
| 21 | 598.346,795 394.983,499 | 22 | 598.349,682 394.979,954 | 4.572 |
| 23 | 598.361,119 394.968,35 | 24 | 598.367,04 394.963,31 | 7.776 |
| 25 | 598.370,4 394.960,024 | 26 | 598.377,266 394.941,879 | 19.4 |
| 27 | 598.385,262 394.932,012 | 28 | 598.397,255 394.921,88 | 15.7 |
| 29 | 598.400,266 394.916,328 | 1 | 598.399,908 394.913,244 | 3.105 |

| Punct început | X / Y | Punct sfârșit | X / Y | Lungime segment (** (m)) |
|---------------|----------------------------|---------------|----------------------------|--------------------------|
| 12 | 598.370,883 394.984,169 | 13 | 598.361,38 394.993,112 | 13.05 |
| 14 | 598.355,685 394.998,472 | 15 | 598.353,52 395.000,62 | 3.05 |
| 16 | 598.349,695 395.002,05 | 17 | 598.346,218 394.995,915 | 7.052 |
| 18 | 598.344,55 394.991,027 | 19 | 598.344,995 394.987,817 | 3.241 |
| 20 | 598.345,662 394.985,388 | 21 | 598.346,795 394.983,499 | 2.203 |
| 22 | 598.349,682 394.979,954 | 23 | 598.361,119 394.968,35 | 16.293 |
| 24 | 598.367,04 394.963,31 | 25 | 598.370,4 394.960,024 | 4.7 |
| 26 | 598.377,266 394.941,879 | 27 | 598.385,262 394.932,012 | 12.7 |
| 28 | 598.397,255 394.921,88 | 29 | 598.400,266 394.916,328 | 6.316 |

** Lungimile segmentelor sunt determinate în planul de proiecție Stereo 70 și sunt rotunjite la 1 milimetru.

*** Distanța dintre puncte este formată din segmente cumulate ce sunt mai mici decât valoarea 1 milimetru.

**DATE DESPRE IMOBILUL NR. 2562**

Oficiul de Cadastru și Publicitate Imobiliară PRAHOVA
Biroul de Cadastru și Publicitate Imobiliară Ploiești

A. Partea I. Descrierea imobilului

TEREN Intravilan

Adresa: Loc. Mocesti, Nr. 19, Jud. Prahova, Tarla 17, Parcelele Cc 928, V 929, A 930

| Nr. Crt | Nr cadastral Nr. topografic | Suprafața* (mp) | Observații / Referințe |
|---------|-----------------------------|-----------------|---|
| A1 | 21733 | 5.145 | Sector cadastral:31 Teren împrejmuit; Teren intravilan împrejmuit cu gard de lemn, plasă și sârmă. |

Construcții

| Crt | Nr cadastral Nr. topografic | Adresa | Observații / Referințe |
|------|-----------------------------|------------------------------------|--|
| A1.1 | 21733-C1 | Loc. Mocesti, Nr. 19, Jud. Prahova | Nr. niveluri:1; S. construita la sol:63 mp; C1 - Locuinta Parter în stare avansata de deteriorare; Suprafata construita desfasurata = 63 mp; an construire 1977. |
| A1.2 | 21733-C2 | Loc. Mocesti, Nr. 19, Jud. Prahova | Nr. niveluri:1; S. construita la sol:40 mp; C2 - Anexa Parter; Suprafata construita desfasurată = 40 mp; an construire 1977. |

B. Partea II. Proprietari și acte

| Inscrieri privitoare la dreptul de proprietate și alte drepturi reale | | Referințe |
|---|---|------------|
| 104089 / 11/08/2022 | | |
| Act Notarial nr. 287, din 21/06/2022 emis de NP Burtică Adela (act normativ nr 286 din 21.06.2022, emis de NP Burtică Adela; act notarial nr 86 din 06.07.2022, emis de NP Poeană Alexandru-Răzvan-Ionuț; act notarial nr 85 din 06.07.2022, emis de NP Poeană Alexandru-Răzvan Ionuț; act administrativ nr 6242 din 09.08.2022, emis de Primaria Comunei Iordăcheanu); | | |
| B1 | Intabulare, drept de PROPRIETATE, dobandit prin Succesiune, cota actuala 1/2 1) RISTEA LIDIA | A1 |
| B2 | Intabulare, drept de PROPRIETATE, dobandit prin Succesiune, cota actuala 1/2 1) DUMITRU ELENA-ROXANA | A1 |
| B3 | Intabulare, drept de PROPRIETATE, dobandit prin Succesiune, cota actuala 1/2 1) RISTEA LIDIA | A1.1, A1.2 |
| B4 | Intabulare, drept de PROPRIETATE, dobandit prin Succesiune, cota actuala 1/2 1) DUMITRU ELENA-ROXANA | A1.1, A1.2 |

C. Partea III. SARCINI .

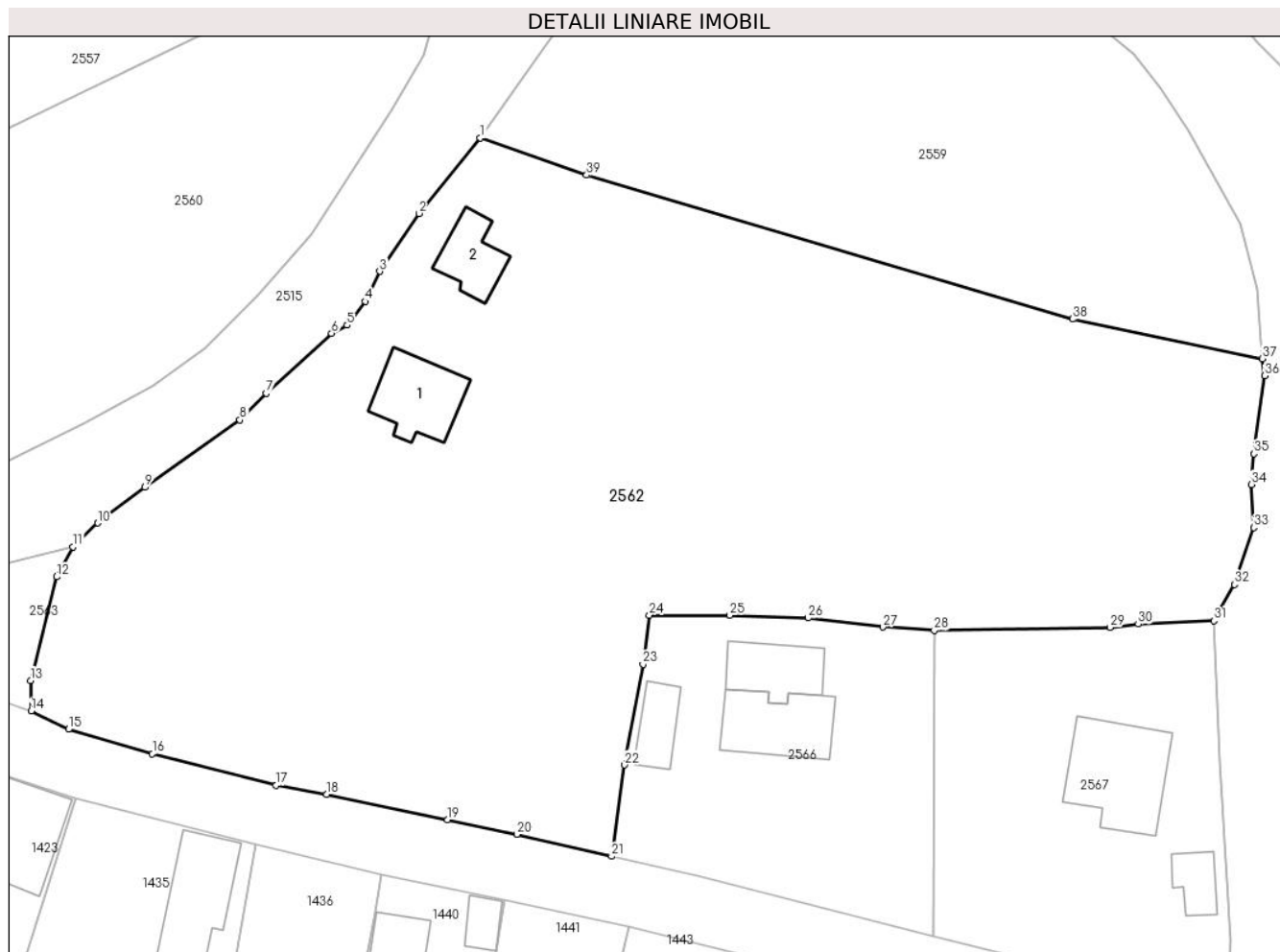
| Inscrieri privind dezmembramintele dreptului de proprietate, drepturi reale de garanție și sarcini | Referințe |
|--|-----------|
| NU SUNT | |

Anexa Nr. 1 La Partea I

Teren

| Nr cadastral | Suprafața (mp)* | Observații / Referințe |
|--------------|-----------------|--|
| 21733 | 5.145 | Teren intravilan împrejmuit cu gard de lemn, plasă și sârmă. |

* Suprafața este determinată în planul de proiecție Stereo 70.



Date referitoare la teren

| Crt | Categorie folosință | Intravilan | Suprafața (mp) | Tarla | Parcelă | Nr. topo | Observații / Referințe |
|-----|---------------------|------------|----------------|-------|---------|----------|------------------------|
| 1 | curți construcții | DA | 803 | 17 | 928 | - | |
| 2 | vie | DA | 939 | 17 | 929 | - | |
| 3 | arabil | DA | 3.403 | 17 | 930 | - | |

Date referitoare la construcții

| Crt | Număr | Destinație construcție | Supraf. (mp) | Situație juridică | Observații / Referințe |
|------|----------|-------------------------|--------------|-------------------|--|
| A1.1 | 21733-C1 | construcții de locuințe | 63 | Cu acte | Nr. niveluri:1; S. construită la sol:63 mp; C1 - Locuința Parter în stare avansată de deteriorare; Suprafața construită desfășurată = 63 mp; an construire 1977. |
| A1.2 | 21733-C2 | construcții anexa | 40 | Cu acte | Nr. niveluri:1; S. construită la sol:40 mp; C2 - Anexa Parter; Suprafața construită desfășurată = 40 mp; an construire 1977. |

Lungime Segmente

1) Valorile lungimilor segmentelor sunt obținute din proiecție în plan.

| Punct început | X / Y | Punct sfârșit | X / Y | Lungime segment (** (m) | Punct început | X / Y | Punct sfârșit | X / Y | Lungime segment (** (m) |
|---------------|-------|---------------|-------|-------------------------|---------------|-------|---------------|-------|-------------------------|
|---------------|-------|---------------|-------|-------------------------|---------------|-------|---------------|-------|-------------------------|

| Punct început | X / Y | Punct sfârșit | X / Y | Lungime segment (** (m) |
|---------------|----------------------------|---------------|----------------------------|-------------------------|
| 1 | 598.269,942 394.970,205 | 2 | 598.263,641 394.962,453 | 9.99 |
| 3 | 598.259,63 394.956,532 | 4 | 598.258,124 394.953,447 | 3.433 |
| 5 | 598.256,281 394.951,017 | 6 | 598.254,683 394.950,183 | 1.803 |
| 7 | 598.247,986 394.944,023 | 8 | 598.245,29 394.941,303 | 3.83 |
| 9 | 598.235,56 394.934,402 | 10 | 598.230,708 394.930,753 | 6.071 |
| 11 | 598.228,171 394.928,305 | 12 | 598.226,498 394.925,23 | 3.501 |
| 13 | 598.223,83 394.914,609 | 14 | 598.223,87 394.911,48 | 3.129 |
| 15 | 598.227,711 394.909,615 | 16 | 598.236,309 394.907,096 | 8.959 |
| 17 | 598.249,014 394.903,857 | 18 | 598.254,192 394.902,948 | 5.257 |
| 19 | 598.266,578 394.900,334 | 20 | 598.273,709 394.898,848 | 7.284 |
| 21 | 598.283,404 394.896,592 | 22 | 598.284,74 394.905,946 | 9.449 |
| 23 | 598.286,642 394.916,285 | 24 | 598.287,284 394.921,304 | 5.06 |
| 25 | 598.295,542 394.921,281 | 26 | 598.303,594 394.921,008 | 8.057 |
| 27 | 598.311,225 394.920,078 | 28 | 598.316,508 394.919,725 | 5.295 |
| 29 | 598.334,553 394.920,035 | 30 | 598.337,44 394.920,386 | 2.908 |
| 31 | 598.345,188 394.920,735 | 32 | 598.347,29 394.924,449 | 4.268 |
| 33 | 598.349,274 394.930,278 | 34 | 598.349,029 394.934,7 | 4.429 |
| 35 | 598.349,299 394.937,844 | 36 | 598.350,405 394.945,825 | 8.057 |
| 37 | 598.350,135 394.947,585 | 38 | 598.330,697 394.951,63 | 19.854 |
| 39 | 598.280,853 394.966,381 | 1 | 598.269,942 394.970,205 | 11.562 |

| Punct început | X / Y | Punct sfârșit | X / Y | Lungime segment (** (m) |
|---------------|----------------------------|---------------|----------------------------|-------------------------|
| 2 | 598.263,641 394.962,453 | 3 | 598.259,63 394.956,532 | 7.152 |
| 4 | 598.258,124 394.953,447 | 5 | 598.256,281 394.951,017 | 3.05 |
| 6 | 598.254,683 394.950,183 | 7 | 598.247,986 394.944,023 | 9.099 |
| 8 | 598.245,29 394.941,303 | 9 | 598.235,56 394.934,402 | 11.929 |
| 10 | 598.230,708 394.930,753 | 11 | 598.228,171 394.928,305 | 3.525 |
| 12 | 598.226,498 394.925,23 | 13 | 598.223,83 394.914,609 | 10.951 |
| 14 | 598.223,87 394.911,48 | 15 | 598.227,711 394.909,615 | 4.27 |
| 16 | 598.236,309 394.907,096 | 17 | 598.249,014 394.903,857 | 13.111 |
| 18 | 598.254,192 394.902,948 | 19 | 598.266,578 394.900,334 | 12.659 |
| 20 | 598.273,709 394.898,848 | 21 | 598.283,404 394.896,592 | 9.954 |
| 22 | 598.284,74 394.905,946 | 23 | 598.286,642 394.916,285 | 10.512 |
| 24 | 598.287,284 394.921,304 | 25 | 598.295,542 394.921,281 | 8.258 |
| 26 | 598.303,594 394.921,008 | 27 | 598.311,225 394.920,078 | 7.687 |
| 28 | 598.316,508 394.919,725 | 29 | 598.334,553 394.920,035 | 18.048 |
| 30 | 598.337,44 394.920,386 | 31 | 598.345,188 394.920,735 | 7.756 |
| 32 | 598.347,29 394.924,449 | 33 | 598.349,274 394.930,278 | 6.157 |
| 34 | 598.349,029 394.934,7 | 35 | 598.349,299 394.937,844 | 3.156 |
| 36 | 598.350,405 394.945,825 | 37 | 598.350,135 394.947,585 | 1.781 |
| 38 | 598.330,697 394.951,63 | 39 | 598.280,853 394.966,381 | 51.981 |

** Lungimile segmentelor sunt determinate în planul de proiecție Stereo 70 și sunt rotunjite la 1 milimetru.

*** Distanța dintre puncte este formată din segmente cumulate ce sunt mai mici decât valoarea 1 milimetru.

**DATE DESPRE IMOBILUL NR. 2563**

Oficiul de Cadastru și Publicitate Imobiliară PRAHOVA
Biroul de Cadastru și Publicitate Imobiliară Ploiești

A. Partea I. Descrierea imobilului

TEREN Intravilan

Adresa: Loc. Mocesti, Jud. Prahova

| Nr. Crt | Nr cadastral Nr. topografic | Suprafața* (mp) | Observații / Referințe |
|---------|--------------------------------|-----------------|---------------------------------------|
| A1 | | 334 | Sector cadastral:31 Teren imprejmuit; |

B. Partea II. Proprietari și acte

| Inscrieri privitoare la dreptul de proprietate și alte drepturi reale | | Referințe |
|---|---|-----------|
| / | | |
| Act Normativ nr. 7, din 13/03/1996 emis de PARLAMENTUL ROMANIEI (ART.13); | | |
| B1 | Inscrierea posesiei, drept de PROPRIETATE, dobandit prin Lege, cota actuala 1/1 1) NEIDENTIFICAT NEIDENTIFICAT | A1 |
| B2 | SE NOTEAZA MENTIUNEA DE PROPRIETAR NEIDENTIFICAT | A1 |

C. Partea III. SARCINI .

| Inscrieri privind dezmembramintele dreptului de proprietate, drepturi reale de garanție și sarcini | Referințe |
|--|-----------|
| NU SUNT | |

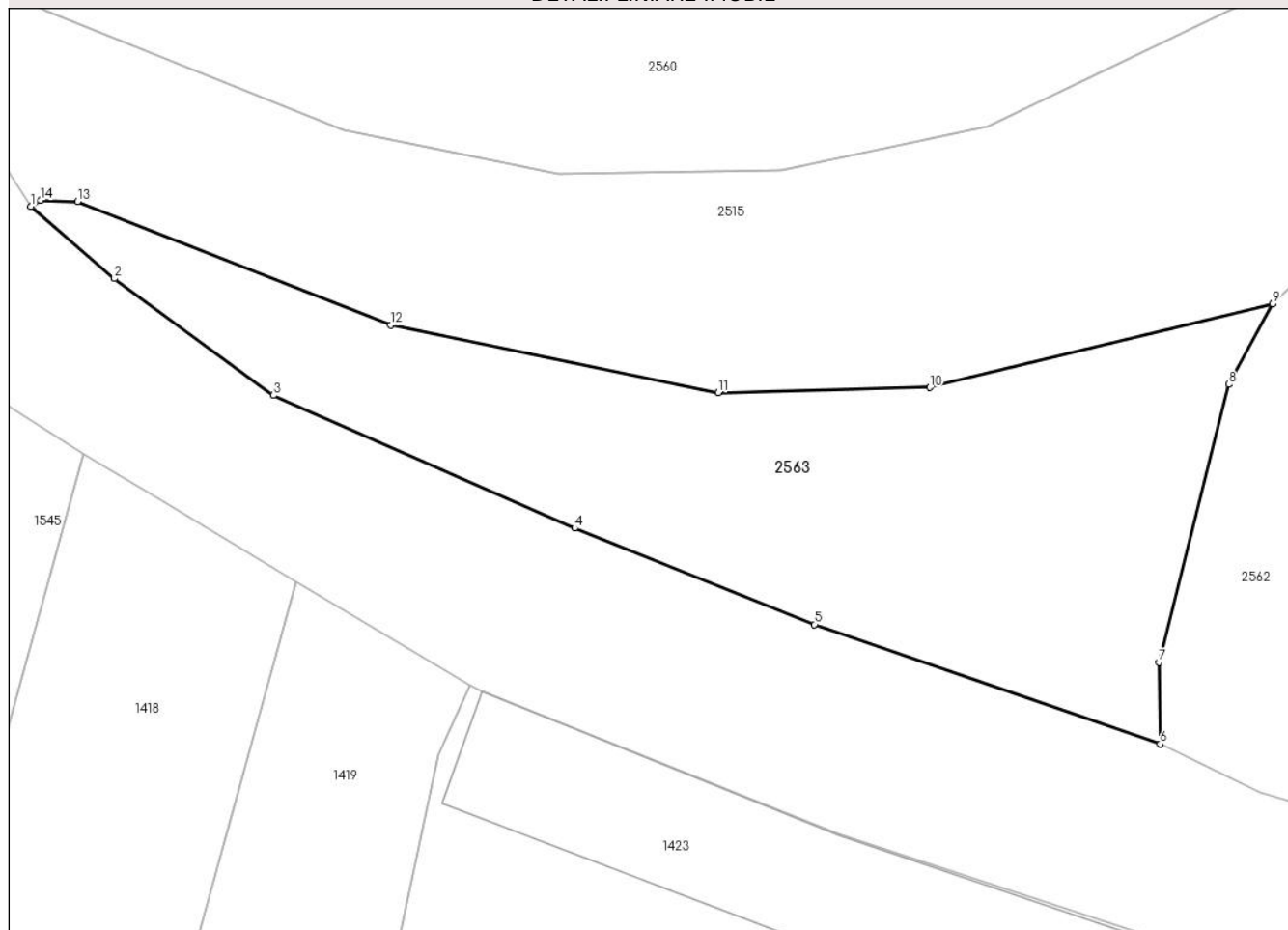
Anexa Nr. 1 La Partea I

Teren

| | | |
|--------------|-----------------|------------------------|
| Nr cadastral | Suprafața (mp)* | Observații / Referințe |
| | 334 | |

* Suprafața este determinată în planul de proiecție Stereo 70.

DETALII LINIARE IMOBIL



Date referitoare la teren

| Crt | Categorie folosință | Intravilan | Suprafața (mp) | Tarla | Parcelă | Nr. topo | Observații / Referințe |
|-----|---------------------|------------|----------------|-------|---------|----------|------------------------|
| 1 | faneata | DA | 334 | 17 | - | - | |

Lungime Segmente

1) Valorile lungimilor segmentelor sunt obținute din proiecție în plan.

| Punct început | X / Y | Punct sfârșit | X / Y | Lungime segment (** (m) |
|---------------|----------------------------|---------------|----------------------------|-------------------------|
| 1 | 598.180,634 394.932,031 | 2 | 598.183,83 394.929,282 | 4.216 |
| 2 | 598.183,83 394.929,282 | 3 | 598.189,918 394.924,816 | 7.55 |
| 3 | 598.189,918 394.924,816 | 4 | 598.201,448 394.919,735 | 12.6 |
| 4 | 598.201,448 394.919,735 | 5 | 598.210,638 394.916,054 | 9.9 |
| 5 | 598.210,638 394.916,054 | 6 | 598.223,87 394.911,48 | 14.0 |

| Punct început | X / Y | Punct sfârşit | X / Y | Lungime segment (** (m) |
|---------------|----------------------------|---------------|----------------------------|-------------------------|
| 6 | 598.223,87 394.911,48 | 7 | 598.223,83 394.914,609 | 3.129 |
| 7 | 598.223,83 394.914,609 | 8 | 598.226,498 394.925,23 | 10.951 |
| 8 | 598.226,498 394.925,23 | 9 | 598.228,171 394.928,305 | 3.501 |
| 9 | 598.228,171 394.928,305 | 10 | 598.215,053 394.925,117 | 13.5 |
| 10 | 598.215,053 394.925,117 | 11 | 598.206,955 394.924,915 | 8.1 |
| 11 | 598.206,955 394.924,915 | 12 | 598.194,419 394.927,499 | 12.8 |
| 12 | 598.194,419 394.927,499 | 13 | 598.182,414 394.932,222 | 12.9 |
| 13 | 598.182,414 394.932,222 | 14 | 598.181,015 394.932,27 | 1.4 |
| 14 | 598.181,015 394.932,27 | 1 | 598.180,634 394.932,031 | 0.45 |

** Lungimile segmentelor sunt determinate în planul de proiecție Stereo 70 și sunt rotunjite la 1 milimetru.

*** Distanța dintre puncte este formată din segmente cumulate ce sunt mai mici decât valoarea 1 milimetru.

**DATE DESPRE IMOBILUL NR. 2564**

Oficiul de Cadastru și Publicitate Imobiliară PRAHOVA
Biroul de Cadastru și Publicitate Imobiliară Ploiești

A. Partea I. Descrierea imobilului

TEREN Intravilan

Adresa: Loc. Mocesti, Nr. 16, Jud. Prahova, tarlăua 17, parcela CC- 935, A-934, V- 935/1

| Nr. Crt | Nr cadastral Nr. topografic | Suprafața* (mp) | Observații / Referințe |
|---------|-----------------------------|-----------------|---------------------------------------|
| A1 | 20780 | 938 | Sector cadastral:31 Teren imprejmuit; |

Construcții

| Crt | Nr cadastral Nr. topografic | Adresa | Observații / Referințe |
|------|-----------------------------|------------------------------------|--|
| A1.2 | 20780-C2 | Loc. Mocesti, Nr. 16, Jud. Prahova | Nr. niveluri:1; S. construita la sol:45 mp; Sup.constr.desf. C2 = 44.52 mp.,fundatie -piatra,;pereti-paianta,pardosea-beton,planseu-sipca,invelitoare-tabla,;instalati-electrice, gaze |

B. Partea II. Proprietari și acte

| Inscrieri privitoare la dreptul de proprietate și alte drepturi reale | | Referințe |
|---|--|-----------|
| 68359 / 10/10/2013 | | |
| Act Notarial nr. 1310, din 04/10/2013 emis de NP ANTON GEORGETA; | | |
| B1 | Se infiinteaza cartea funciara 20780 a imobilului cu numarul cadastral 20780/lordacheanu, rezultat din dezmembrarea imobilului cu numarul cadastral 10167 (identificator electronic 20206) in scris in cartea funciara 963 (identificator electronic 20206); | A1, A1.2 |
| Act Notarial nr. 945, din 18/06/2009 emis de NP ANTON GEORGETA; | | |
| B2 | Intabulare, drept de PROPRIETATE, dobandit prin Conventie, cota actuala 1/1 1) MIHAI DANIEL ION 2) MIHAI ELENA LUMINITA, (soti) | A1, A1.2 |
| Act Administrativ nr. 2, din 21/05/2010 emis de PRIMARIA IORDACHEANU (act administrativ nr. 3342/25-05-2011 emis de PRIMARIA IORDACHEANU; act administrativ nr. 12/21-05-2010 emis de PRIMARIA IORDACHEANU; act administrativ nr. 3341/25-05-2011 emis de PRIMARIA IORDACHEANU; act administrativ nr. 4159/17-06-2013 emis de PRIMARIA IORDACHEANU; act administrativ nr. 42039/18-06-2013 emis de O.C. P.I. PRAHOVA; act administrativ nr. 5552/08.08.2013 emis de PRIMARIA IORDACHEANU;); | | |
| B3 | se radiaza partial locuinta C1-parter in baza autorizatiei de desfiintare nr. 2/21.05.2010 emisa de Primaria Iordacheanu <i>OBSERVATII: pozitie transcrisa din CF 20206/lordacheanu, inscrisa prin incheierea nr. 43798 din 26/06/2013;</i> | A1, A1.2 |

C. Partea III. SARCINI .

| Inscrieri privind dezmembramintele dreptului de proprietate, drepturi reale de garanție și sarcini | Referințe |
|--|-----------|
| NU SUNT | |

Teren

| | | |
|--------------|-----------------|------------------------|
| Nr cadastral | Suprafața (mp)* | Observații / Referințe |
| 20780 | 938 | |

* Suprafața este determinată în planul de proiecție Stereo 70.



Date referitoare la teren

| Crt | Categorie folosință | Intra vilan | Suprafața (mp) | Tarla | Parcelă | Nr. topo | Observații / Referințe |
|-----|---------------------|-------------|----------------|-------|---------|----------|------------------------|
| 1 | curți constructii | DA | 224 | 17 | 935 | - | |
| 2 | arabil | DA | 255 | 17 | 934 | - | |
| 3 | vie | DA | 459 | 17 | 935/1 | - | |

Date referitoare la construcții

| Crt | Număr | Destinație construcție | Supraf. (mp) | Situație juridică | Observații / Referințe |
|------|----------|------------------------|--------------|-------------------|--|
| A1.2 | 20780-C2 | construcții anexa | 45 | Cu acte | Nr. niveluri:1; S. construita la sol:45 mp; Sup. constr.desf. C2 = 44.52 mp.,fundatie -piatra,; pereti-paianta,pardosea-beton,planseu-sipca, invelitoare-tabla,;instalati-electrice,gaze |

Lungime Segmente

1) Valorile lungimilor segmentelor sunt obținute din proiecție în plan.

| Punct început | X / Y | Punct sfârșit | X / Y | Lungime segment (** (m) |
|---------------|---------------------------|---------------|-------------------------|-------------------------|
| 1 | 598.361,119 394.968,35 | 2 | 598.361,1 394.922,54 | 45.81 |

| Punct început | X / Y | Punct sfârșit | X / Y | Lungime segment (** (m) |
|---------------|----------------------------|---------------|----------------------------|-------------------------|
| 2 | 598.361,1 394.922,54 | 3 | 598.367,269 394.922,475 | 6.169 |
| 3 | 598.367,269 394.922,475 | 4 | 598.368,646 394.908,36 | 14.182 |
| 4 | 598.368,646 394.908,36 | 5 | 598.370,406 394.890,306 | 18.14 |
| 5 | 598.370,406 394.890,306 | 6 | 598.362,607 394.889,888 | 7.81 |
| 6 | 598.362,607 394.889,888 | 7 | 598.363,433 394.875,149 | 14.762 |
| 7 | 598.363,433 394.875,149 | 8 | 598.374,62 394.871,34 | 11.818 |
| 8 | 598.374,62 394.871,34 | 9 | 598.377,64 394.873,17 | 3.531 |
| 9 | 598.377,64 394.873,17 | 10 | 598.376,159 394.922,074 | 48.926 |
| 10 | 598.376,159 394.922,074 | 11 | 598.367,04 394.963,31 | 42.232 |
| 11 | 598.367,04 394.963,31 | 1 | 598.361,119 394.968,35 | 7.776 |

** Lungimile segmentelor sunt determinate în planul de proiecție Stereo 70 și sunt rotunjite la 1 milimetru.

*** Distanța dintre puncte este formată din segmente cumulate ce sunt mai mici decât valoarea 1 milimetru.

**DATE DESPRE IMOBILUL NR. 2565**

Oficiul de Cadastru și Publicitate Imobiliară PRAHOVA
Biroul de Cadastru și Publicitate Imobiliară Ploiești

A. Partea I. Descrierea imobilului

TEREN Intravilan

Adresa: Loc. Mocesti, Jud. Prahova

| Nr. Crt | Nr cadastral Nr. topografic | Suprafața* (mp) | Observații / Referințe |
|---------|--------------------------------|-----------------|---------------------------------------|
| A1 | | 1.405 | Sector cadastral:31 Teren imprejmuit; |

B. Partea II. Proprietari și acte

| Inscrieri privitoare la dreptul de proprietate și alte drepturi reale | | Referințe |
|---|---|-----------|
| / | | |
| Act Normativ nr. 7, din 13/03/1996 emis de PARLAMENTUL ROMANIEI (ART.13); | | |
| B1 | Inscrierea posesiei, drept de PROPRIETATE, dobandit prin Lege, cota actuala 1/1 1) NEIDENTIFICAT NEIDENTIFICAT | A1 |
| B2 | SE NOTEAZA MENTIUNEA DE PROPRIETAR NEIDENTIFICAT | A1 |

C. Partea III. SARCINI .

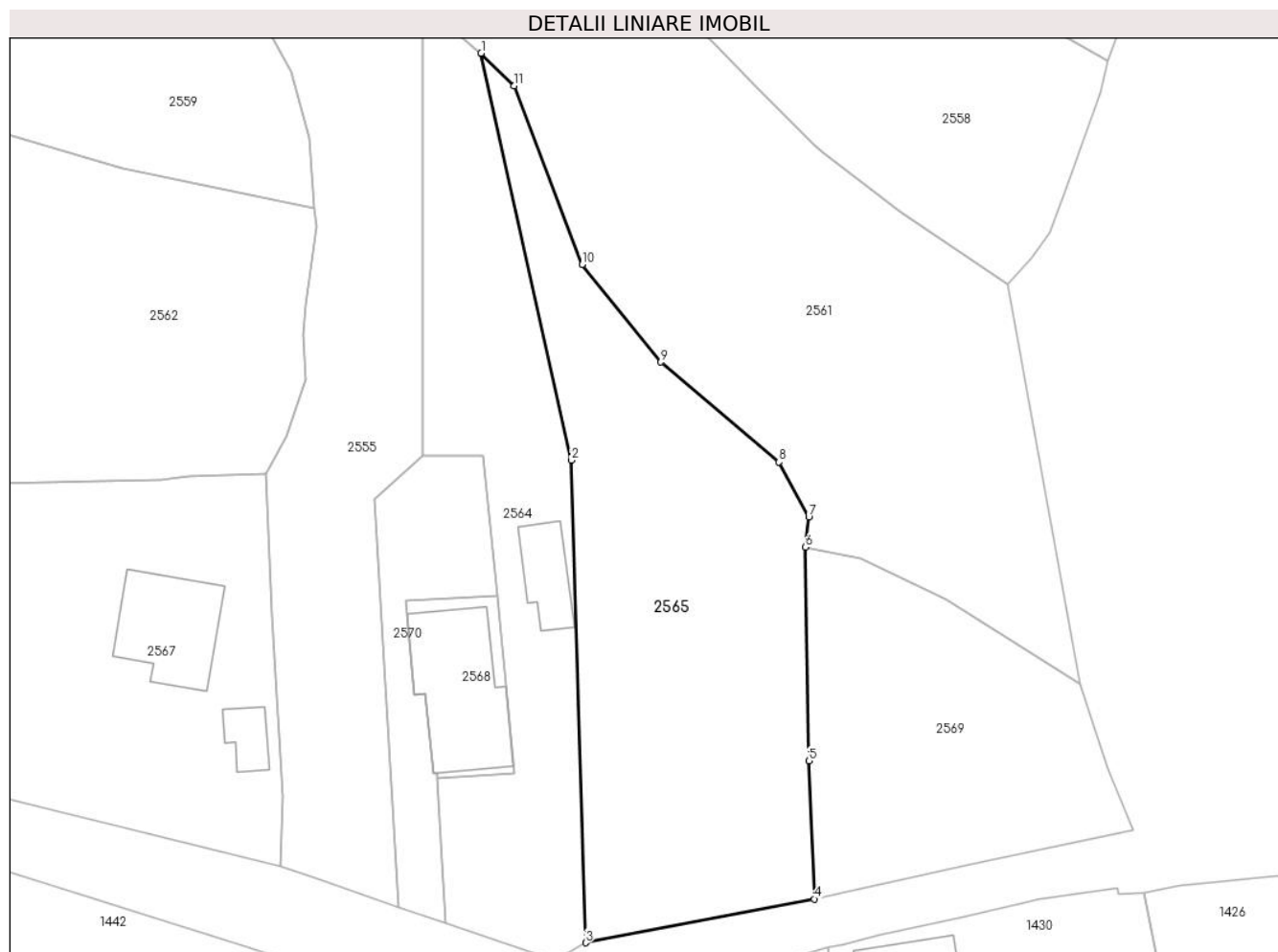
| Inscrieri privind dezmembramintele dreptului de proprietate, drepturi reale de garanție și sarcini | Referințe |
|--|-----------|
| NU SUNT | |

Anexa Nr. 1 La Partea I

Teren

| Nr cadastral | Suprafața (mp)* | Observații / Referințe |
|--------------|-----------------|------------------------|
| | 1.405 | |

* Suprafața este determinată în planul de proiecție Stereo 70.



Date referitoare la teren

| Crt | Categorie folosință | Intravilan | Suprafața (mp) | Tarla | Parcelă | Nr. topo | Observații / Referințe |
|-----|---------------------|------------|----------------|-------|---------|----------|------------------------|
| 1 | curți constructii | DA | 400 | 17 | 938 | - | |
| 2 | arabil | DA | 1.005 | 17 | 937 | - | |

Lungime Segmente

1) Valorile lungimilor segmentelor sunt obținute din proiecție în plan.

| Punct început | X / Y | Punct sfârșit | X / Y | Lungime segment (** (m) |
|---------------|----------------------------|---------------|----------------------------|-------------------------|
| 1 | 598.367,04 394.963,31 | 2 | 598.376,159 394.922,074 | 42.232 |
| 2 | 598.376,159 394.922,074 | 3 | 598.377,64 394.873,17 | 48.926 |
| 3 | 598.377,64 394.873,17 | 4 | 598.400,805 394.877,607 | 23.586 |
| 4 | 598.400,805 394.877,607 | 5 | 598.400,292 394.891,604 | 14.006 |

| Punct început | X / Y | Punct sfârșit | X / Y | Lungime segment (** (m) |
|---------------|----------------------------|---------------|----------------------------|-------------------------|
| 5 | 598.400,292 394.891,604 | 6 | 598.399,908 394.913,244 | 21.643 |
| 6 | 598.399,908 394.913,244 | 7 | 598.400,266 394.916,328 | 3.105 |
| 7 | 598.400,266 394.916,328 | 8 | 598.397,255 394.921,88 | 6.316 |
| 8 | 598.397,255 394.921,88 | 9 | 598.385,262 394.932,012 | 15.7 |
| 9 | 598.385,262 394.932,012 | 10 | 598.377,266 394.941,879 | 12.7 |
| 10 | 598.377,266 394.941,879 | 11 | 598.370,4 394.960,024 | 19.4 |
| 11 | 598.370,4 394.960,024 | 1 | 598.367,04 394.963,31 | 4.7 |

** Lungimile segmentelor sunt determinate în planul de proiecție Stereo 70 și sunt rotunjite la 1 milimetru.

*** Distanța dintre puncte este formată din segmente cumulate ce sunt mai mici decât valoarea 1 milimetru.

**DATE DESPRE IMOBILUL NR. 2566**

Oficiul de Cadastru și Publicitate Imobiliară PRAHOVA
Biroul de Cadastru și Publicitate Imobiliară Ploiești

A. Partea I. Descrierea imobilului

TEREN Intravilan

Nr. CF vechi:1030

Nr. cadastral vechi:10212

Adresa: Loc. Mocesti, Jud. Prahova

| Nr. Crt | Nr cadastral Nr. topografic | Suprafața* (mp) | Observații / Referințe |
|---------|-----------------------------|--------------------------------|--|
| A1 | 20250 | Din acte: 860 Masurata: 888 | Sector cadastral:31 Teren imprejmuit; Imobil înregistrat în planul cadastral fara forma si localizare corecta |

Construcții

| Crt | Nr cadastral Nr. topografic | Adresa | Observații / Referințe |
|------|-----------------------------|----------------------------|--|
| A1.1 | 20250-C1 | Loc. Mocesti, Jud. Prahova | Nr. niveluri:1; S. construita la sol:51 mp; LOCUINTA |
| A1.2 | 20250-C2 | Loc. Mocesti, Jud. Prahova | Nr. niveluri:1; S. construita la sol:32 mp; ANEXA |
| A1.3 | 20250-C3 | Loc. Mocesti, Jud. Prahova | Nr. niveluri:1; S. construita la sol:70 mp; LOCUINTA |

B. Partea II. Proprietari și acte

| Inscrieri privitoare la dreptul de proprietate și alte drepturi reale | | Referințe |
|--|--|----------------|
| 42653 / 21/08/2009 | | |
| Act Notarial nr. 27, din 17/03/2009 emis de NP ANTON GEORGETA; | | |
| B2 | Intabulare, drept de PROPRIETATE, dobandit prin Succesiune, cota actuala 1/2 1) IOSIF GABRIEL | A1, A1.1, A1.2 |
| 9484 / 24/02/2011 | | |
| Act Notarial nr. 345, din 23/02/2011 emis de NP ANTON GEORGETA; | | |
| B3 | Intabulare, drept de PROPRIETATE cumparare ca bun comun, dobandit prin Conventie, cota actuala 1/2 1) IOSIF GABRIEL 2) IOSIF MARIA, (soti) | A1, A1.1, A1.2 |
| 111742 / 31/08/2022 | | |
| Act Administrativ nr. 111365, din 30/08/2022 emis de OCPI Prahova; | | |
| B4 | se respinge cererea de repositionare intrucat cererea nu a fost avizata din punct de vedere tehnic | A1, A1.1, A1.2 |
| 117153 / 13/09/2022 | | |
| Act Administrativ nr. C8660, din 13/09/2022 emis de OCPI PRAHOVA; | | |
| B5 | se actualizează din oficiu informatiile cadastrale în sensul completării cu mențiunea:" imobil înregistrat în planul cadastral fără formă și localizare corectă" | A1 |
| / | | |
| Act Administrativ nr. 3477, din 14/05/2024 emis de PRIMARIA COMUNEI IORDACHEANU; | | |
| B6 | Intabulare, drept de PROPRIETATE, dobandit prin Construire, cota actuala 1/1 1) IOSIF GABRIEL 2) IOSIF MARIA, (soti) | A1.3 |

C. Partea III. SARCINI .

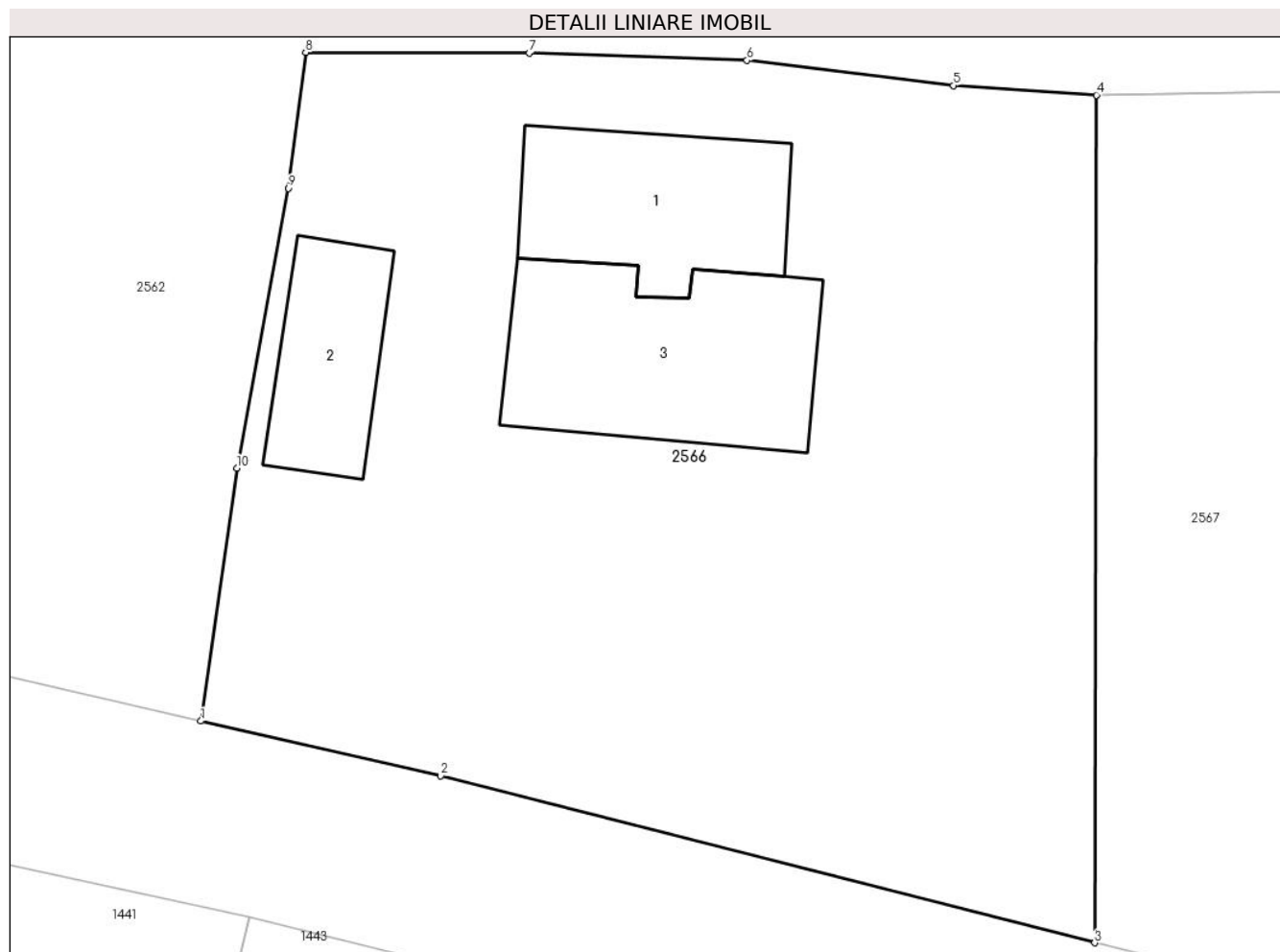
| Inscrieri privind dezmembramintele dreptului de proprietate, drepturi reale de garanție și sarcini | Referințe |
|--|-----------|
| NU SUNT | |

Anexa Nr. 1 La Partea I

Teren

| Nr cadastral | Suprafața (mp)* | Observații / Referințe |
|--------------|--------------------------------|---|
| 20250 | Din acte: 860 Masurata: 888 | Imobil inregistrat in planul cadastral fara forma si localizare corecta |

* Suprafața este determinată în planul de proiecție Stereo 70.



Date referitoare la teren

| Crt | Categorie folosință | Intra vilan | Suprafața (mp) | Tarla | Parcelă | Nr. topo | Observații / Referințe |
|-----|---------------------|-------------|----------------|-------|---------|----------|------------------------|
| 1 | curți constructii | DA | 600 | 17 | 931 | - | |
| 2 | arabil | DA | 288 | 17 | 931 | - | |

Date referitoare la construcții

| Crt | Număr | Destinație construcție | Supraf. (mp) | Situație juridică | Observații / Referințe |
|------|----------|-------------------------|--------------|-------------------|--|
| A1.1 | 20250-C1 | construcții de locuințe | 51 | Cu acte | Nr. niveluri:1; S. construita la sol:51 mp; LOCUINTA |
| A1.2 | 20250-C2 | construcții anexa | 32 | Cu acte | Nr. niveluri:1; S. construita la sol:32 mp; ANEXA |
| A1.3 | 20250-C3 | construcții de locuințe | 70 | Cu acte | Nr. niveluri:1; S. construita la sol:70 mp; LOCUINTA |

Lungime Segmente

1) Valorile lungimilor segmentelor sunt obținute din proiecție în plan.

| Punct început | X / Y | Punct sfârșit | X / Y | Lungime segment (** (m) |
|---------------|----------------------------|---------------|----------------------------|-------------------------|
| 1 | 598.283,404 394.896,592 | 2 | 598.292,276 394.894,568 | 9.1 |

| Punct început | X / Y | Punct sfârşit | X / Y | Lungime segment (** (m) |
|---------------|----------------------------|---------------|----------------------------|-------------------------|
| 2 | 598.292,276 394.894,568 | 3 | 598.316,442 394.888,401 | 24.94 |
| 3 | 598.316,442 394.888,401 | 4 | 598.316,508 394.919,725 | 31.324 |
| 4 | 598.316,508 394.919,725 | 5 | 598.311,225 394.920,078 | 5.295 |
| 5 | 598.311,225 394.920,078 | 6 | 598.303,594 394.921,008 | 7.687 |
| 6 | 598.303,594 394.921,008 | 7 | 598.295,542 394.921,281 | 8.057 |
| 7 | 598.295,542 394.921,281 | 8 | 598.287,284 394.921,304 | 8.258 |
| 8 | 598.287,284 394.921,304 | 9 | 598.286,642 394.916,285 | 5.06 |
| 9 | 598.286,642 394.916,285 | 10 | 598.284,74 394.905,946 | 10.512 |
| 10 | 598.284,74 394.905,946 | 1 | 598.283,404 394.896,592 | 9.449 |

** Lungimile segmentelor sunt determinate în planul de proiecție Stereo 70 și sunt rotunjite la 1 milimetru.

*** Distanța dintre puncte este formată din segmente cumulate ce sunt mai mici decât valoarea 1 milimetru.

**DATE DESPRE IMOBILUL NR. 2567**

Oficiul de Cadastru și Publicitate Imobiliară PRAHOVA
Biroul de Cadastru și Publicitate Imobiliară Ploiești

A. Partea I. Descrierea imobilului

TEREN Intravilan

Adresa: Loc. Mocesti, Jud. Prahova

| Nr. Crt | Nr cadastral Nr. topografic | Suprafața* (mp) | Observații / Referințe |
|---------|--------------------------------|-----------------|---------------------------------------|
| A1 | | 1.049 | Sector cadastral:31 Teren imprejmuit; |

B. Partea II. Proprietari și acte

| Inscrieri privitoare la dreptul de proprietate și alte drepturi reale | | Referințe |
|---|---|-----------|
| / | | |
| Act Normativ nr. 7, din 13/03/1996 emis de PARLAMENTUL ROMANIEI (ART.13); | | |
| B1 | Inscrierea posesiei, drept de PROPRIETATE, dobandit prin Lege, cota actuala 1/1 1) NEIDENTIFICAT NEIDENTIFICAT | A1 |
| B2 | SE NOTEAZA MENTIUNEA DE PROPRIETAR NEIDENTIFICAT | A1 |

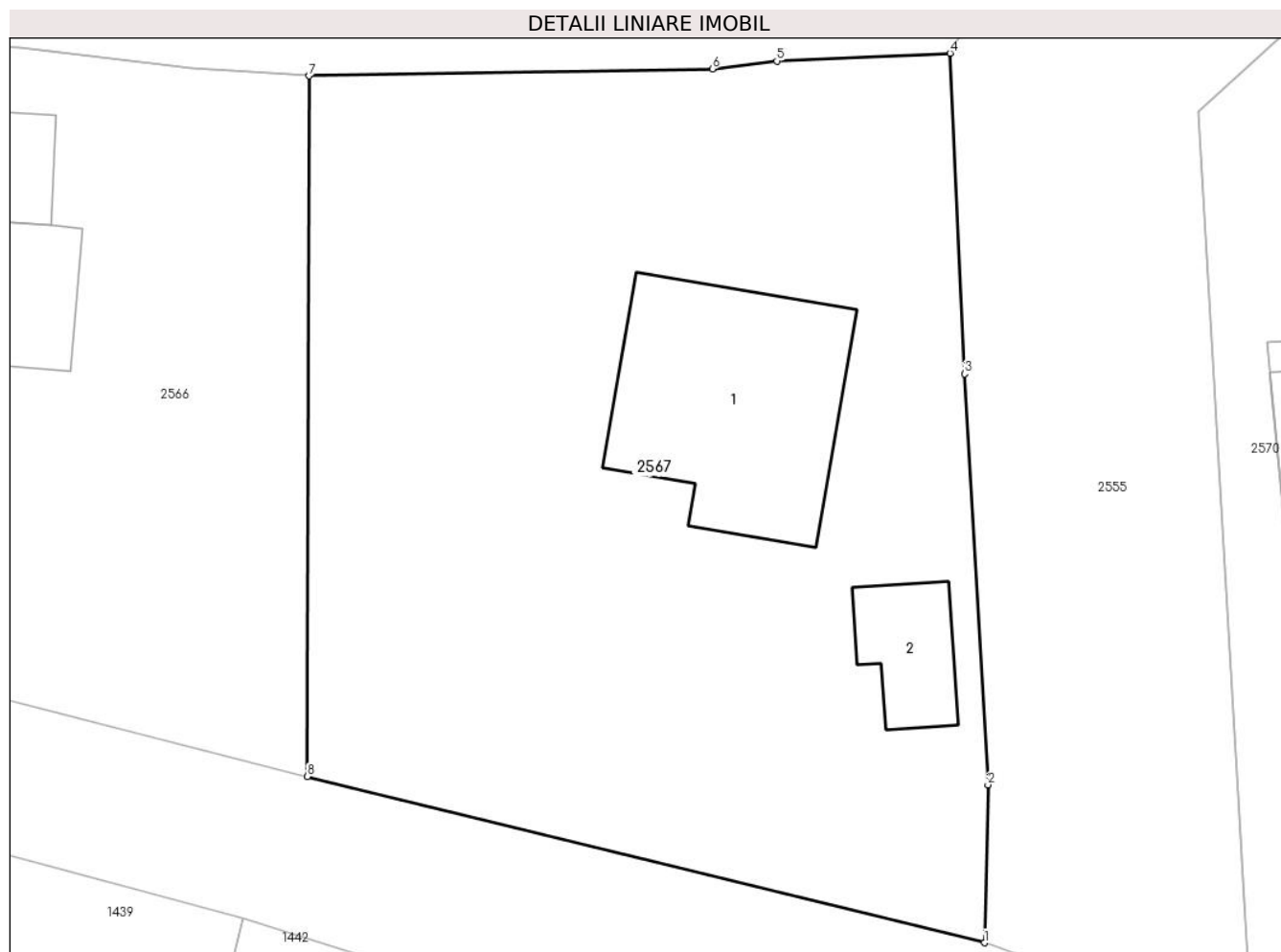
C. Partea III. SARCINI .

| Inscrieri privind dezmembramintele dreptului de proprietate, drepturi reale de garanție și sarcini | Referințe |
|--|-----------|
| NU SUNT | |

Anexa Nr. 1 La Partea I**Teren**

| Nr cadastral | Suprafața (mp)* | Observații / Referințe |
|--------------|-----------------|------------------------|
| | 1.049 | |

* Suprafața este determinată în planul de proiecție Stereo 70.

**Date referitoare la teren**

| Crt | Categorie folosință | Intra vilan | Suprafața (mp) | Tarla | Parcelă | Nr. topo | Observații / Referințe |
|-----|---------------------|-------------|----------------|-------|---------|----------|------------------------|
| 1 | curți constructii | DA | 500 | 17 | 932 | - | |
| 2 | arabil | DA | 549 | 17 | 932 | - | |

Date referitoare la construcții

| Crt | Număr | Destinație construcție | Supraf. (mp) | Situație juridică | Observații / Referințe |
|------|-------|-------------------------|--------------|-------------------|---|
| A1.1 | | construcții de locuințe | 100 | Fara acte | Nr. niveluri:1; S. construita la sol:100 mp; LOCUINTA |
| A1.2 | | construcții anexa | 25 | Fara acte | Nr. niveluri:1; S. construita la sol:25 mp; ANEXA |

Lungime Segmente

1) Valorile lungimilor segmentelor sunt obținute din proiecție în plan.

| Punct început | X / Y | Punct sfârșit | X / Y | Lungime segment (** (m) |
|---------------|----------------------------|---------------|----------------------------|-------------------------|
| 1 | 598.346,722 394.880,976 | 2 | 598.346,886 394.888,037 | 7.063 |
| 2 | 598.346,886 394.888,037 | 3 | 598.345,84 394.906,399 | 18.392 |

| Punct început | X / Y | Punct sfârşit | X / Y | Lungime segment (** (m) |
|---------------|----------------------------|---------------|----------------------------|-------------------------|
| 3 | 598.345,84 394.906,399 | 4 | 598.345,188 394.920,735 | 14.351 |
| 4 | 598.345,188 394.920,735 | 5 | 598.337,44 394.920,386 | 7.756 |
| 5 | 598.337,44 394.920,386 | 6 | 598.334,553 394.920,035 | 2.908 |
| 6 | 598.334,553 394.920,035 | 7 | 598.316,508 394.919,725 | 18.048 |
| 7 | 598.316,508 394.919,725 | 8 | 598.316,442 394.888,401 | 31.324 |
| 8 | 598.316,442 394.888,401 | 1 | 598.346,722 394.880,976 | 31.177 |

** Lungimile segmentelor sunt determinate în planul de proiecție Stereo 70 și sunt rotunjite la 1 milimetru.

*** Distanța dintre puncte este formată din segmente cumulate ce sunt mai mici decât valoarea 1 milimetru.



DATE DESPRE IMOBILUL NR. 2568

Oficiul de Cadastru și Publicitate Imobiliară PRAHOVA
Biroul de Cadastru și Publicitate Imobiliară Ploiești

A. Partea I. Descrierea imobilului

TEREN Intravilan

Adresa: Loc. Mocesti, Nr. 16, Jud. Prahova

| Nr. Crt | Nr cadastral Nr. topografic | Suprafața* (mp) | Observații / Referințe |
|---------|-----------------------------|-----------------|---|
| A1 | 20781 | 159 | Sector cadastral:31 Teren neimprejmuit; Constructia C1 inregistrata in CF 20781-C1; |

B. Partea II. Proprietari și acte

| Inscrieri privitoare la dreptul de proprietate și alte drepturi reale | | Referințe |
|---|---|-----------|
| 68359 / 10/10/2013 | | |
| Act Notarial nr. 1310, din 04/10/2013 emis de NP ANTON GEORGETA; | | |
| B1 | Se infiinteaza cartea funciara 20781 a imobilului cu numarul cadastral 20781/Iordacheanu, rezultat din dezmembrarea imobilului cu numarul cadastral 10167 (identificator electronic 20206) inregistrat in cartea funciara 963 (identificator electronic 20206); | A1 |
| Act Notarial nr. 945, din 18/06/2009 emis de NP ANTON GEORGETA; | | |
| B2 | Intabulare, drept de PROPRIETATE, dobandit prin Conventie, cota actuala 118/159 1) MIHAI DANIEL ION 2) MIHAI ELENA LUMINITA, (soti) <i>OBSERVATII: pozitie transcrisa din CF 20206/Iordacheanu, inregistrata prin incheierea nr. 30719 din 24/06/2009;</i> | A1 |
| Act Administrativ nr. 2, din 21/05/2010 emis de PRIMARIA IORDACHEANU (act administrativ nr. 3342/25-05-2011 emis de PRIMARIA IORDACHEANU; act administrativ nr. 12/21-05-2010 emis de PRIMARIA IORDACHEANU; act administrativ nr. 3341/25-05-2011 emis de PRIMARIA IORDACHEANU; act administrativ nr. 4159/17-06-2013 emis de PRIMARIA IORDACHEANU; act administrativ nr. 42039/18-06-2013 emis de O.C. P.I. PRAHOVA; act administrativ nr. 5552/08.08.2013 emis de PRIMARIA IORDACHEANU;); | | |
| B3 | se radiaza partial locuinta C1-parter in baza autorizatiei de desfiintare nr. 2/21.05.2010 emisa de Primaria Iordacheanu <i>OBSERVATII: pozitie transcrisa din CF 20206/Iordacheanu, inregistrata prin incheierea nr. 43798 din 26/06/2013;</i> | A1 |
| 33054 / 05/05/2014 | | |
| Act Notarial nr. 445, din 30/04/2014 emis de NP ANTON GEORGETA; | | |
| B6 | Intabulare, drept de PROPRIETATE cumparare ca bun comun asupra terenului aferent ap. 1 in suprafata de 41,25 mp, dobandit prin Conventie, cota actuala 41/159 1) MIHAI VICTOR 2) MIHAI ELENA-RAMELA | A1 |

C. Partea III. SARCINI .

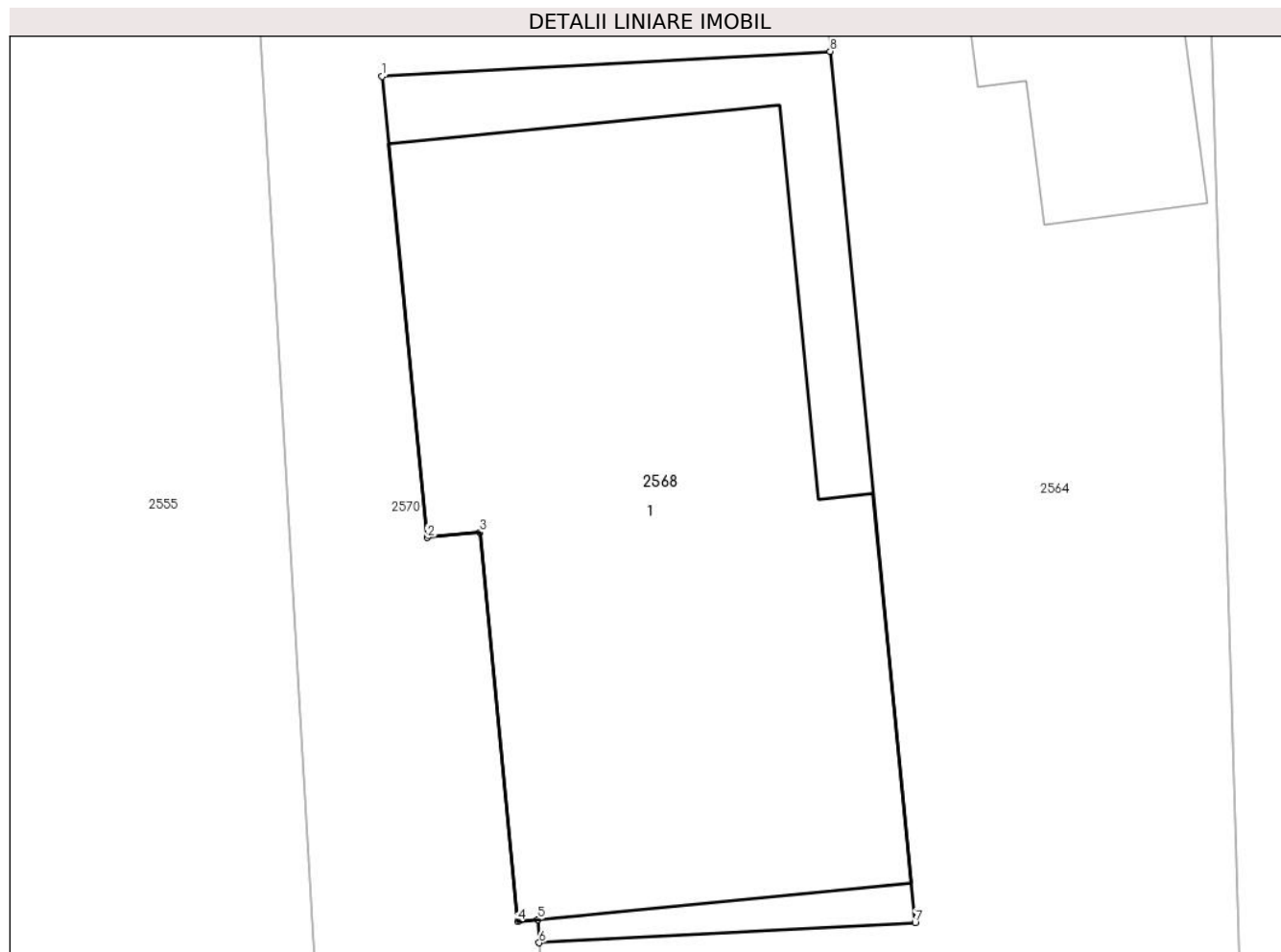
| Inscrieri privind dezmembramintele dreptului de proprietate, drepturi reale de garanție și sarcini | Referințe |
|--|-----------|
| NU SUNT | |

Anexa Nr. 1 La Partea I

Teren

| Nr cadastral | Suprafața (mp)* | Observații / Referințe |
|--------------|-----------------|------------------------|
| 20781 | 159 | |

* Suprafața este determinată în planul de proiecție Stereo 70.



Date referitoare la teren

| Crt | Categorie folosință | Intravilan | Suprafața (mp) | Tarla | Parcelă | Nr. topo | Observații / Referințe |
|-----|---------------------|------------|----------------|-------|---------|----------|------------------------|
| 1 | curți constructii | DA | 159 | 17 | 935 | - | |

Lungime Segmente

1) Valorile lungimilor segmentelor sunt obținute din proiecție în plan.

| Punct început | X / Y | Punct sfârșit | X / Y | Lungime segment (** (m) |
|---------------|----------------------------|---------------|----------------------------|-------------------------|
| 1 | 598.359,352 394.907,844 | 2 | 598.360,284 394.898,286 | 9.603 |
| 2 | 598.360,284 394.898,286 | 3 | 598.361,379 394.898,393 | 1.1 |
| 3 | 598.361,379 394.898,393 | 4 | 598.362,165 394.890,331 | 8.1 |
| 4 | 598.362,165 394.890,331 | 5 | 598.362,58 394.890,372 | 0.417 |
| 5 | 598.362,58 394.890,372 | 6 | 598.362,607 394.889,888 | 0.485 |

| Punct început | X / Y | Punct sfârșit | X / Y | Lungime segment (** (m) |
|---------------|----------------------------|---------------|----------------------------|-------------------------|
| 6 | 598.362,607 394.889,888 | 7 | 598.370,406 394.890,306 | 7.81 |
| 7 | 598.370,406 394.890,306 | 8 | 598.368,646 394.908,36 | 18.14 |
| 8 | 598.368,646 394.908,36 | 1 | 598.359,352 394.907,844 | 9.308 |

** Lungimile segmentelor sunt determinate în planul de proiecție Stereo 70 și sunt rotunjite la 1 milimetru.

*** Distanța dintre puncte este formată din segmente cumulate ce sunt mai mici decât valoarea 1 milimetru.

**DATE DESPRE IMOBILUL NR. 2569**

Oficiul de Cadastru și Publicitate Imobiliară PRAHOVA
Biroul de Cadastru și Publicitate Imobiliară Ploiești

A. Partea I. Descrierea imobilului

TEREN Intravilan

Adresa: Loc. Mocesti, Jud. Prahova

| Nr. Crt | Nr cadastral Nr. topografic | Suprafața* (mp) | Observații / Referințe |
|---------|-----------------------------|--------------------------------|---|
| A1 | 20561 | Din acte: 860 Masurata: 780 | Sector cadastral:31 Teren neimprejmuit; |

B. Partea II. Proprietari și acte

| Inscrieri privitoare la dreptul de proprietate și alte drepturi reale | | Referințe |
|---|---|-----------|
| 64213 / 25/10/2012 | | |
| Act Notarial nr. 2680, din 24/10/2012 emis de NP DAVID ELLA; | | |
| B3 | Intabulare, drept de PROPRIETATEcumparare ca bun propriu, dobandit prin Conventie, cota actuala 1/1 1) RADUCANU JOITA ZIZI | A1 |

C. Partea III. SARCINI .

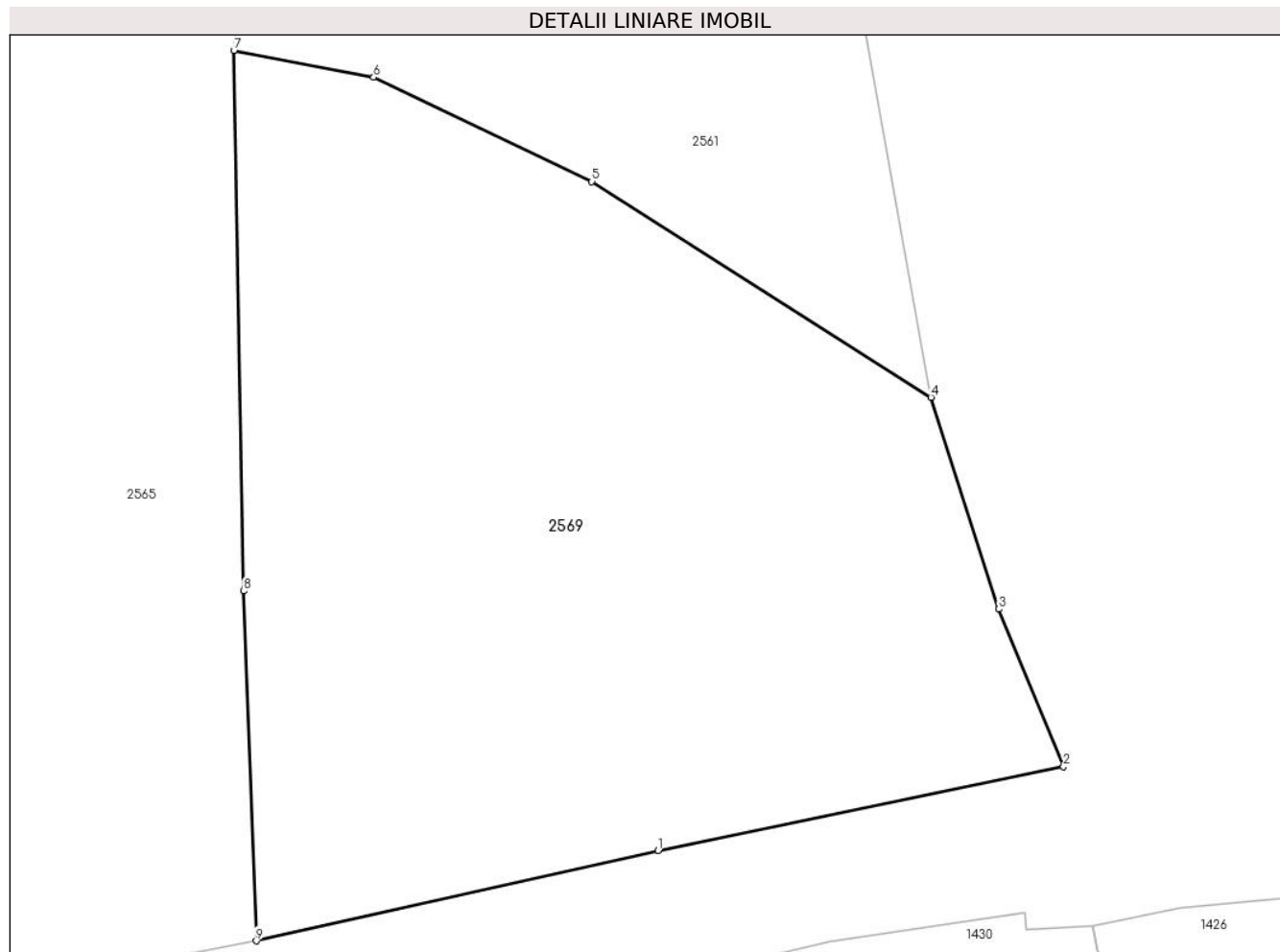
| Inscrieri privind dezmembramintele dreptului de proprietate, drepturi reale de garanție și sarcini | Referințe |
|--|-----------|
| NU SUNT | |

Anexa Nr. 1 La Partea I

Teren

| | | |
|--------------|--------------------------------|------------------------|
| Nr cadastral | Suprafața (mp)* | Observații / Referințe |
| 20561 | Din acte: 860 Masurata: 780 | |

* Suprafața este determinată în planul de proiecție Stereo 70.



Date referitoare la teren

| Crt | Categorie folosință | Intra vilan | Suprafața (mp) | Tarla | Parcelă | Nr. topo | Observații / Referințe |
|-----|---------------------|-------------|----------------|-------|---------|----------|------------------------|
| 1 | arabil | DA | 780 | 17 | 942 | - | |

Lungime Segmente

1) Valorile lungimilor segmentelor sunt obținute din proiecție în plan.

| Punct început | X / Y | Punct sfârșit | X / Y | Lungime segment (** (m) |
|---------------|----------------------------|---------------|----------------------------|-------------------------|
| 1 | 598.416,889 394.881,218 | 2 | 598.433,112 394.884,577 | 16.567 |
| 2 | 598.433,112 394.884,577 | 3 | 598.430,528 394.890,888 | 6.82 |
| 3 | 598.430,528 394.890,888 | 4 | 598.427,809 394.899,362 | 8.9 |
| 4 | 598.427,809 394.899,362 | 5 | 598.414,235 394.907,998 | 16.088 |
| 5 | 598.414,235 394.907,998 | 6 | 598.405,501 394.912,171 | 9.68 |

| Punct început | X / Y | Punct sfârşit | X / Y | Lungime segment (** (m) |
|---------------|----------------------------|---------------|----------------------------|-------------------------|
| 6 | 598.405,501 394.912,171 | 7 | 598.399,908 394.913,244 | 5.695 |
| 7 | 598.399,908 394.913,244 | 8 | 598.400,292 394.891,604 | 21.643 |
| 8 | 598.400,292 394.891,604 | 9 | 598.400,805 394.877,607 | 14.006 |
| 9 | 598.400,805 394.877,607 | 1 | 598.416,889 394.881,218 | 16.484 |

** Lungimile segmentelor sunt determinate în planul de proiecție Stereo 70 și sunt rotunjite la 1 milimetru.

*** Distanța dintre puncte este formată din segmente cumulate ce sunt mai mici decât valoarea 1 milimetru.

**DATE DESPRE IMOBILUL NR. 2570**

Oficiul de Cadastru și Publicitate Imobiliară PRAHOVA
Biroul de Cadastru și Publicitate Imobiliară Ploiești

A. Partea I. Descrierea imobilului

TEREN Intravilan

Adresa: Loc. Mocesti, Nr. 16, Jud. Prahova

| Nr. Crt | Nr cadastral Nr. topografic | Suprafața* (mp) | Observații / Referințe |
|---------|-----------------------------|----------------------------------|--|
| A1 | 20782 | Din acte: 1.370 Masurata: 281 | Sector cadastral:31 Teren neimprijmit; |

B. Partea II. Proprietari și acte

| Inscrieri privitoare la dreptul de proprietate și alte drepturi reale | | Referințe |
|---|--|-----------|
| 68359 / 10/10/2013 | | |
| Act Notarial nr. 1310, din 04/10/2013 emis de NP ANTON GEORGETA; | | |
| B1 | Se infiinteaza cartea funciara 20782 a imobilului cu numarul cadastral 20782/lordacheanu, rezultat din dezmembrarea imobilului cu numarul cadastral 10167 (identificator electronic 20206) in scris in cartea funciara 963 (identificator electronic 20206); | A1 |
| 33057 / 05/05/2014 | | |
| Act Notarial nr. 445, din 30/04/2014 emis de NP ANTON GEORGETA; | | |
| B6 | se indreapta eroarea materiala strecurata in cuprinsul prezentei carti funciare si in cuprinsul incheierii nr. 68359/2013 in sensul ca s-a omis a se radia pozitia B3 si B5 | A1 |
| B7 | Intabulare, drept de PROPRIETATEcumparare ca bun comun, dobandit prin Conventie, cota actuala 1/1 1) MIHAI VICTOR 2) MIHAI ELENA-RAMELA | A1 |

C. Partea III. SARCINI .

| Inscrieri privind dezmembramintele dreptului de proprietate, drepturi reale de garanție și sarcini | Referințe |
|--|-----------|
| NU SUNT | |

Anexa Nr. 1 La Partea I

Teren

| | | |
|--------------|----------------------------------|------------------------|
| Nr cadastral | Suprafața (mp)* | Observații / Referințe |
| 20782 | Din acte: 1.370 Masurata: 281 | |

* Suprafața este determinată în planul de proiecție Stereo 70.



Date referitoare la teren

| Crt | Categorie folosință | Intra vilan | Suprafața (mp) | Tarla | Parcelă | Nr. topo | Observații / Referințe |
|-----|---------------------|-------------|----------------|-------|---------|----------|------------------------|
| 1 | curți constructii | DA | 125 | 17 | 935 | - | |
| 2 | vie | DA | 156 | 17 | 935/1 | - | |

Lungime Segmente

1) Valorile lungimilor segmentelor sunt obținute din proiecție în plan.

| Punct început | X / Y | Punct sfârșit | X / Y | Lungime segment (** (m) |
|---------------|----------------------------|---------------|----------------------------|-------------------------|
| 1 | 598.361,1 394.922,54 | 2 | 598.356,27 394.918,1 | 6.561 |
| 2 | 598.356,27 394.918,1 | 3 | 598.358,7 394.876,76 | 41.411 |
| 3 | 598.358,7 394.876,76 | 4 | 598.363,433 394.875,149 | 5.0 |
| 4 | 598.363,433 394.875,149 | 5 | 598.362,607 394.889,888 | 14.762 |

| Punct început | X / Y | Punct sfârșit | X / Y | Lungime segment (** (m) |
|---------------|----------------------------|---------------|----------------------------|-------------------------|
| 5 | 598.362,607 394.889,888 | 6 | 598.362,58 394.890,372 | 0.485 |
| 6 | 598.362,58 394.890,372 | 7 | 598.362,165 394.890,331 | 0.417 |
| 7 | 598.362,165 394.890,331 | 8 | 598.361,379 394.898,393 | 8.1 |
| 8 | 598.361,379 394.898,393 | 9 | 598.360,284 394.898,286 | 1.1 |
| 9 | 598.360,284 394.898,286 | 10 | 598.359,352 394.907,844 | 9.603 |
| 10 | 598.359,352 394.907,844 | 11 | 598.368,646 394.908,36 | 9.308 |
| 11 | 598.368,646 394.908,36 | 12 | 598.367,269 394.922,475 | 14.182 |
| 12 | 598.367,269 394.922,475 | 1 | 598.361,1 394.922,54 | 6.169 |

** Lungimile segmentelor sunt determinate în planul de proiecție Stereo 70 și sunt rotunjite la 1 milimetru.

*** Distanța dintre puncte este formată din segmente cumulate ce sunt mai mici decât valoarea 1 milimetru.

**DATE DESPRE IMOBILUL NR. 2571**

Oficiul de Cadastru și Publicitate Imobiliară PRAHOVA
Biroul de Cadastru și Publicitate Imobiliară Ploiești

A. Partea I. Descrierea imobilului

TEREN Intravilan

Adresa: Loc. Valea Cucului, Jud. Prahova

| Nr. Crt | Nr cadastral Nr. topografic | Suprafața* (mp) | Observații / Referințe |
|---------|--------------------------------|-----------------|--|
| A1 | 21748 | 5.000 | Sector cadastral:9 Teren neimprejmuit; |

B. Partea II. Proprietari și acte

| Inscrieri privitoare la dreptul de proprietate și alte drepturi reale | | Referințe |
|---|---|-----------|
| 147361 / 21/11/2022 | | |
| Act Notarial nr. 119, din 02/07/2021 emis de NP IVAN CONSTANTIN (act administrativ nr 23 din 11.10.2019, emis de CONSILIUL LOCAL IORDACHEANU;act administrativ nr 9530 din 01.11.2022, emis de PRIMARIA COMUNEI IORDACHEANU;act administrativ nr 112081 din 16.09.2005, emis de COMISIA JUDETEANA PRAHOVA;act notarial nr 187 din 22.03.2018, emis de N.P. IVAN CONSTANTIN;act administrativ nr seria DZ nr.645964 din 11.05.2013, emis de PRIMARIA COMUNEI CHIOJDEANCA); | | |
| B1 | Intabulare, drept de PROPRIETATE, dobandit prin Succesiune, cota actuala 1/6 1) PREDA CIPRIAN | A1 |
| B2 | Intabulare, drept de PROPRIETATE, dobandit prin Succesiune, cota actuala 1/6 1) DOSPINA POMPILIA - MARIANA | A1 |
| B3 | Intabulare, drept de PROPRIETATE, dobandit prin Succesiune, cota actuala 1/6 1) GEORGESCU OZANA CRISTINA | A1 |
| B4 | Intabulare, drept de PROPRIETATE, dobandit prin Reconstituire, cota actuala 1/2 1) SIMION OLIMPIA, (decedata) | A1 |

C. Partea III. SARCINI .

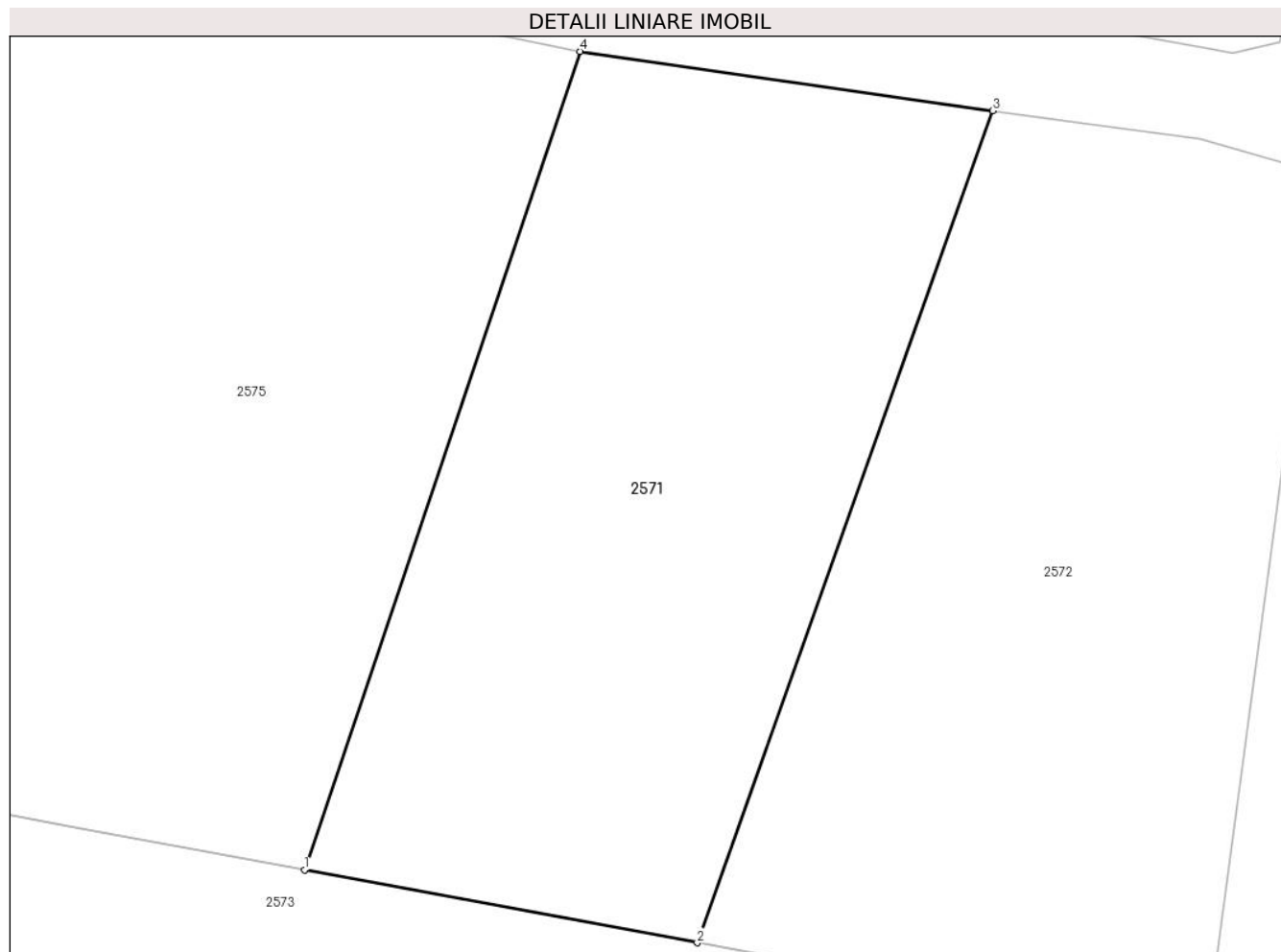
| Inscrieri privind dezmembramintele dreptului de proprietate, drepturi reale de garanție și sarcini | Referințe |
|--|-----------|
| NU SUNT | |

Anexa Nr. 1 La Partea I

Teren

| | | |
|--------------|-----------------|------------------------|
| Nr cadastral | Suprafața (mp)* | Observații / Referințe |
| 21748 | 5.000 | |

* Suprafața este determinată în planul de proiecție Stereo 70.



Date referitoare la teren

| Crt | Categorie folosință | Intravilan | Suprafața (mp) | Tarla | Parcelă | Nr. topo | Observații / Referințe |
|-----|---------------------|------------|----------------|-------|---------|----------|------------------------|
| 1 | arabil | DA | 5.000 | 33 | 919/13 | - | |

Lungime Segmente

1) Valorile lungimilor segmentelor sunt obținute din proiecție în plan.

| Punct început | X / Y | Punct sfârșit | X / Y | Lungime segment (** (m) |
|---------------|----------------------------|---------------|----------------------------|-------------------------|
| 1 | 596.824,785 397.690,683 | 2 | 596.871,679 397.681,997 | 47.692 |
| 2 | 596.871,679 397.681,997 | 3 | 596.906,952 397.781,217 | 105.303 |
| 3 | 596.906,952 397.781,217 | 4 | 596.857,671 397.788,266 | 49.783 |
| 4 | 596.857,671 397.788,266 | 1 | 596.824,785 397.690,683 | 102.975 |

** Lungimile segmentelor sunt determinate în planul de proiecție Stereo 70 și sunt rotunjite la 1 milimetru.

***** Distanţa dintre puncte este formată din segmente cumulate ce sunt mai mici decât valoarea 1 milimetru.**

**DATE DESPRE IMOBILUL NR. 2572**

Oficiul de Cadastru și Publicitate Imobiliară PRAHOVA
Biroul de Cadastru și Publicitate Imobiliară Ploiești

A. Partea I. Descrierea imobilului

TEREN Intravilan

Adresa: Loc. Valea Cucului, Jud. Prahova

| Nr. Crt | Nr cadastral Nr. topografic | Suprafața* (mp) | Observații / Referințe |
|---------|--------------------------------|-----------------|--|
| A1 | | 5.305 | Sector cadastral:9 Teren neimprejmuit; |

B. Partea II. Proprietari și acte

| Inscrieri privitoare la dreptul de proprietate și alte drepturi reale | | Referințe |
|--|---|-----------|
| / | | |
| Act Normativ nr. 7, din 13/03/1996 emis de PARLAMENTUL ROMANIEI (ART. 13); | | |
| B1 | Inscrierea posesiei, drept de PROPRIETATE, dobandit prin Lege, cota actuala 1/1 1) NEIDENTIFICAT NEIDENTIFICAT | A1 |
| B2 | SE NOTEAZA MENTIUNEA DE PROPRIETAR NEIDENTIFICAT | A1 |

C. Partea III. SARCINI .

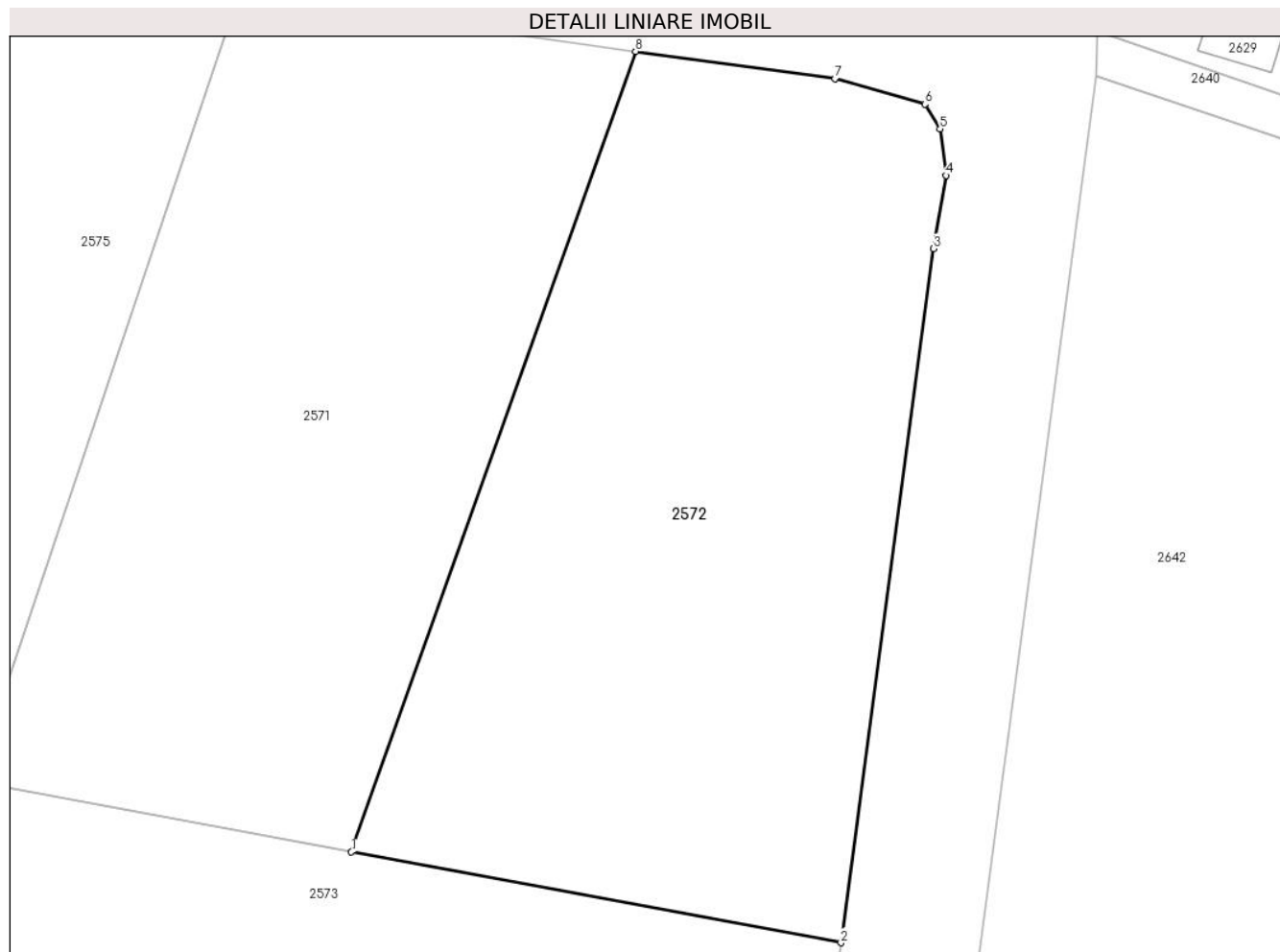
| Inscrieri privind dezmembramintele dreptului de proprietate, drepturi reale de garanție și sarcini | Referințe |
|--|-----------|
| NU SUNT | |

Anexa Nr. 1 La Partea I

Teren

| | | |
|--------------|-----------------|------------------------|
| Nr cadastral | Suprafața (mp)* | Observații / Referințe |
| | 5.305 | |

* Suprafața este determinată în planul de proiecție Stereo 70.



Date referitoare la teren

| Crt | Categorie folosință | Intravilan | Suprafața (mp) | Tarla | Parcelă | Nr. topo | Observații / Referințe |
|-----|---------------------|------------|----------------|-------|---------|----------|------------------------|
| 1 | arabil | DA | 5.305 | - | - | - | |

Lungime Segmente

1) Valorile lungimilor segmentelor sunt obținute din proiecție în plan.

| Punct început | X / Y | Punct sfârșit | X / Y | Lungime segment (** (m) |
|---------------|----------------------------|---------------|----------------------------|-------------------------|
| 1 | 596.871,679 397.681,997 | 2 | 596.932,445 397.670,74 | 61.8 |
| 2 | 596.932,445 397.670,74 | 3 | 596.943,929 397.756,777 | 86.8 |
| 3 | 596.943,929 397.756,777 | 4 | 596.945,456 397.765,849 | 9.2 |
| 4 | 596.945,456 397.765,849 | 5 | 596.944,742 397.771,605 | 5.8 |
| 5 | 596.944,742 397.771,605 | 6 | 596.942,856 397.774,672 | 3.6 |

| Punct început | X / Y | Punct sfârșit | X / Y | Lungime segment (** (m) |
|---------------|----------------------------|---------------|----------------------------|-------------------------|
| 6 | 596.942,856 397.774,672 | 7 | 596.931,698 397.777,845 | 11.6 |
| 7 | 596.931,698 397.777,845 | 8 | 596.906,952 397.781,217 | 24.975 |
| 8 | 596.906,952 397.781,217 | 1 | 596.871,679 397.681,997 | 105.303 |

** Lungimile segmentelor sunt determinate în planul de proiecție Stereo 70 și sunt rotunjite la 1 milimetru.

*** Distanța dintre puncte este formată din segmente cumulate ce sunt mai mici decât valoarea 1 milimetru.

**DATE DESPRE IMOBILUL NR. 2573**

Oficiul de Cadastru și Publicitate Imobiliară PRAHOVA
Biroul de Cadastru și Publicitate Imobiliară Ploiești

A. Partea I. Descrierea imobilului

TEREN Necunoscut

Nr. CF vechi:1036

Nr. cadastral vechi:10215

Adresa: Loc. Valea Cucului, Jud. Prahova

| Nr. Crt | Nr cadastral Nr. topografic | Suprafața* (mp) | Observații / Referințe |
|---------|-----------------------------|-----------------|--|
| A1 | 20253 | 7.503 | Sector cadastral:9 Teren neimprejmuit; |

B. Partea II. Proprietari și acte

| Inscrieri privitoare la dreptul de proprietate și alte drepturi reale | | Referințe |
|---|--|-----------|
| 45543 / 07/09/2009 | | |
| Act Administrativ nr. 204793, din 13/04/2009 emis de COMISIA JUDETEANA PRAHOVA; | | |
| B1 | Intabulare, drept de PROPRIETATE, dobandit prin Reconstituire, cota actuala 1/1 1) DINU ALEXANDRU 2) STAN VASILICA 3) DINU GHEORGHE | A1 |

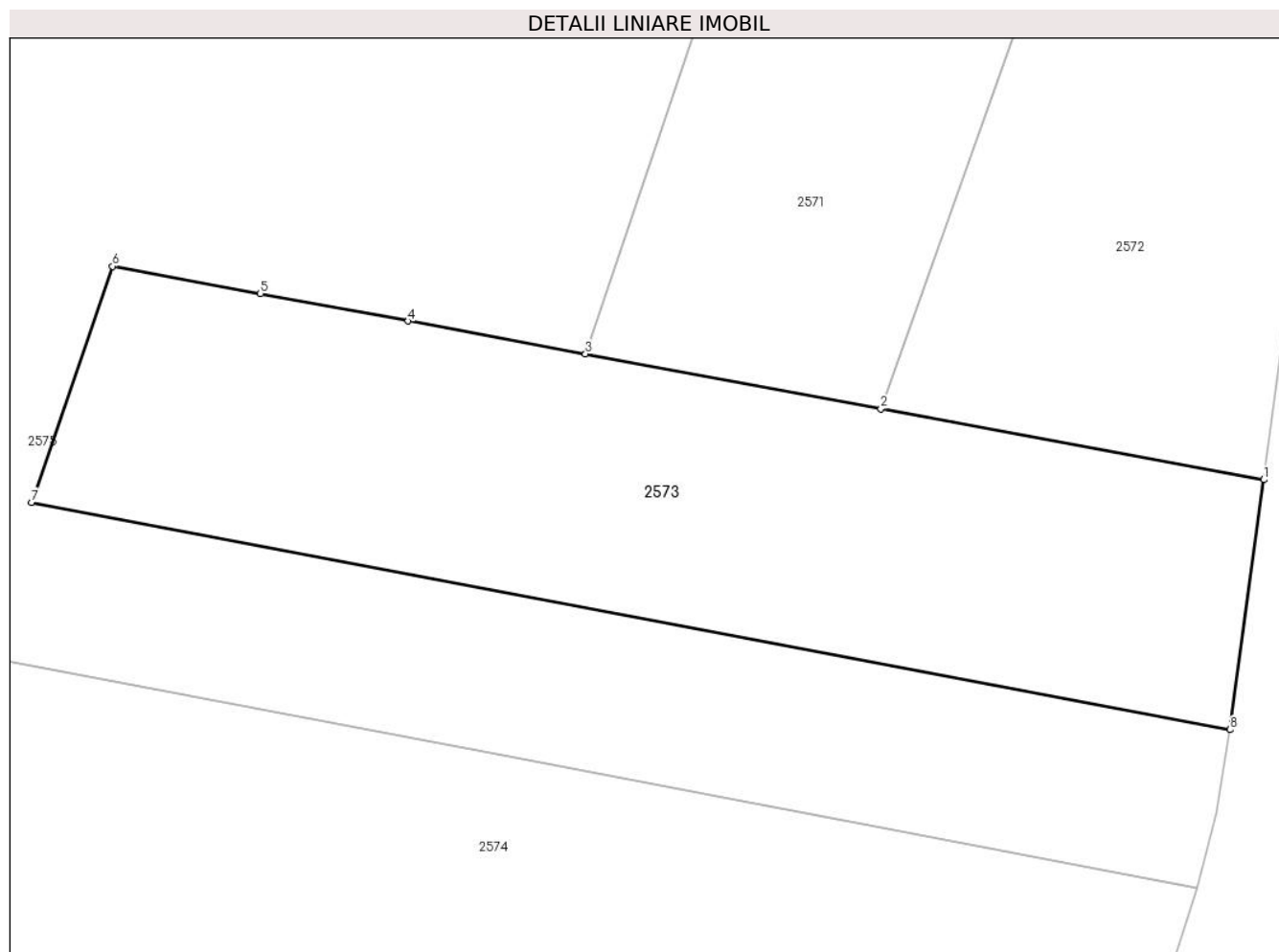
C. Partea III. SARCINI .

| Inscrieri privind dezmembramintele dreptului de proprietate, drepturi reale de garanție și sarcini | Referințe |
|--|-----------|
| NU SUNT | |

Anexa Nr. 1 La Partea I**Teren**

| Nr cadastral | Suprafața (mp)* | Observații / Referințe |
|--------------|-----------------|------------------------|
| 20253 | 7.503 | |

* Suprafața este determinată în planul de proiecție Stereo 70.

**Date referitoare la teren**

| Crt | Categorie folosință | Intravilan | Suprafața (mp) | Tarla | Parcelă | Nr. topo | Observații / Referințe |
|-----|---------------------|------------|----------------|-------|---------|----------|------------------------|
| 1 | arabil | NU | 3.037 | 33 | 919/15 | - | |
| 2 | arabil | DA | 4.466 | 33 | 919/15 | - | |

Lungime Segmente

1) Valorile lungimilor segmentelor sunt obținute din proiecție în plan.

| Punct început | X / Y | Punct sfârșit | X / Y | Lungime segment (** (m) |
|---------------|----------------------------|---------------|----------------------------|-------------------------|
| 1 | 596.932,445 397.670,74 | 2 | 596.871,679 397.681,997 | 61.8 |
| 2 | 596.871,679 397.681,997 | 3 | 596.824,785 397.690,683 | 47.692 |
| 3 | 596.824,785 397.690,683 | 4 | 596.796,648 397.695,896 | 28.616 |
| 4 | 596.796,648 397.695,896 | 5 | 596.773,2 397.700,239 | 23.847 |

| Punct început | X / Y | Punct sfârșit | X / Y | Lungime segment (** (m) |
|---------------|----------------------------|---------------|----------------------------|-------------------------|
| 5 | 596.773,2 397.700,239 | 6 | 596.749,752 397.704,583 | 23.847 |
| 6 | 596.749,752 397.704,583 | 7 | 596.736,877 397.667,163 | 39.573 |
| 7 | 596.736,877 397.667,163 | 8 | 596.927,095 397.631,093 | 193.608 |
| 8 | 596.927,095 397.631,093 | 1 | 596.932,445 397.670,74 | 40.006 |

** Lungimile segmentelor sunt determinate în planul de proiecție Stereo 70 și sunt rotunjite la 1 milimetru.

*** Distanța dintre puncte este formată din segmente cumulate ce sunt mai mici decât valoarea 1 milimetru.

**DATE DESPRE IMOBILUL NR. 2574**

Oficiul de Cadastru și Publicitate Imobiliară PRAHOVA
Biroul de Cadastru și Publicitate Imobiliară Ploiești

A. Partea I. Descrierea imobilului

TEREN Necunoscut

Adresa: Loc. Valea Cucului, Jud. Prahova

| Nr. Crt | Nr cadastral Nr. topografic | Suprafața* (mp) | Observații / Referințe |
|---------|--------------------------------|-----------------|--|
| A1 | 21751 | 13.734 | Sector cadastral:9 Teren neimprejmuit; |

B. Partea II. Proprietari și acte

| Inscrieri privitoare la dreptul de proprietate și alte drepturi reale | | Referințe |
|---|--|-----------|
| 147113 / 18/11/2022 | | |
| Act Administrativ nr. 112081, din 16/09/2005 emis de COMISIA JUDETEANA PRAHOVA (Titlu de proprietate 112081/16.09.2005 ; act administrativ nr seria DZ nr. 645964 din 11.05.2013, emis de PRIMARIA COMUNEI CHIOJDEANCA; act administrativ nr 23 din 11.10.2019, emis de CONSILIUL LOCAL IORDACHEANU; act administrativ nr 9528 din 01.11.2022, emis de PRIMARIA COMUNEI IORDACHEANU; act notarial nr 187 din 22.03.2018, emis de N.P. IVAN CONSTANTIN); | | |
| B1 | Intabulare, drept de PROPRIETATE, dobandit prin Reconstituire, cota actuala 1/2 1) SIMION OLIMPIA , (decedata) | A1 |
| B2 | Intabulare, drept de PROPRIETATE, dobandit prin Succesiune, cota actuala 1/6 1) PREDA CIPRIAN | A1 |
| B3 | Intabulare, drept de PROPRIETATE, dobandit prin Succesiune, cota actuala 1/6 1) DOSPINA POMPILIA - MARIANA | A1 |
| B4 | Intabulare, drept de PROPRIETATE, dobandit prin Succesiune, cota actuala 1/6 1) GEORGESCU OZANA CRISTINA | A1 |

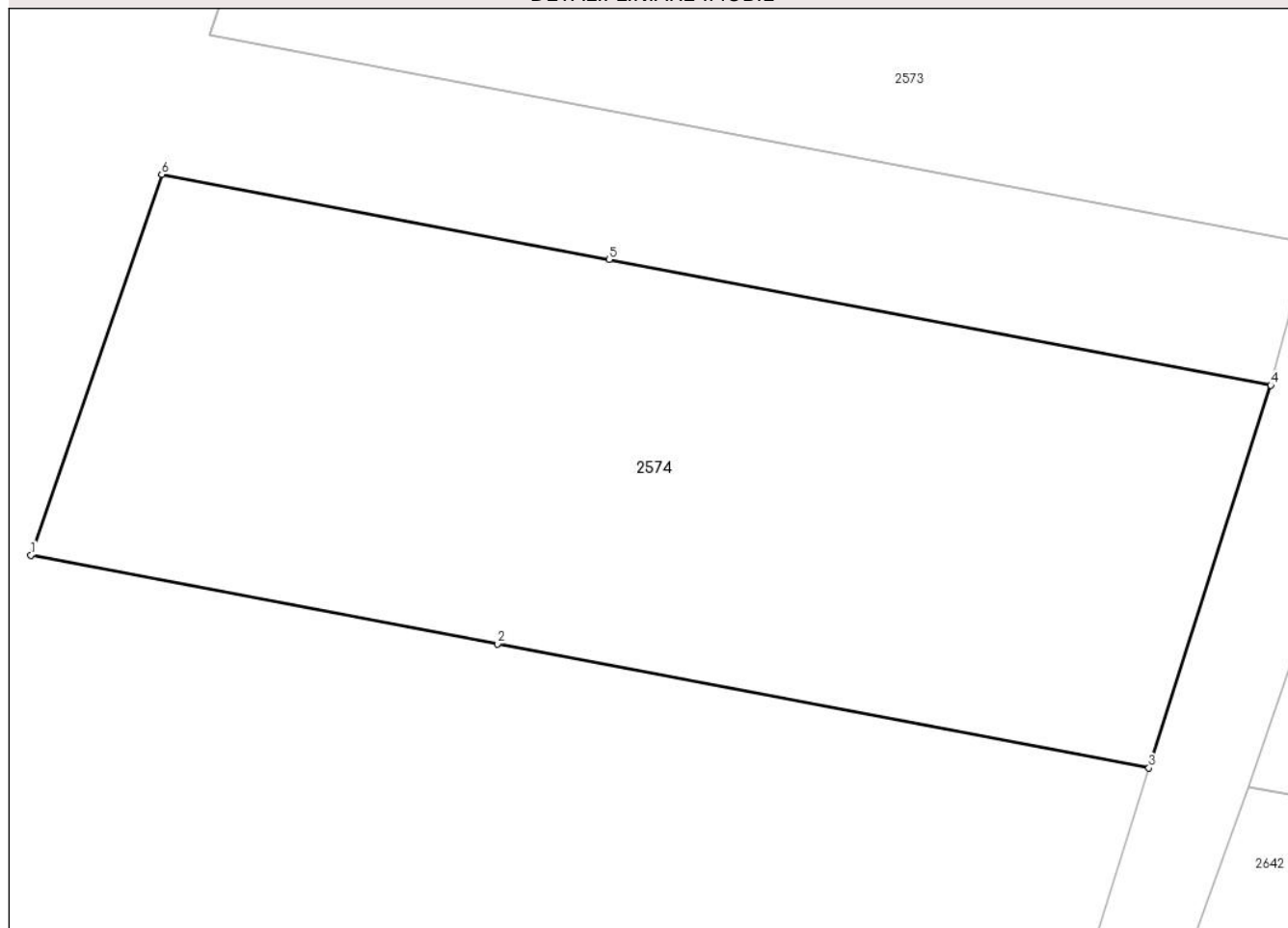
C. Partea III. SARCINI .

| Inscrieri privind dezmembramintele dreptului de proprietate, drepturi reale de garanție și sarcini | Referințe |
|--|-----------|
| NU SUNT | |

Anexa Nr. 1 La Partea I**Teren**

| | | |
|--------------|-----------------|------------------------|
| Nr cadastral | Suprafața (mp)* | Observații / Referințe |
| 21751 | 13.734 | |

* Suprafața este determinată în planul de proiecție Stereo 70.

DETALII LINIARE IMOBIL**Date referitoare la teren**

| Crt | Categorie folosință | Intravilan | Suprafața (mp) | Tarla | Parcelă | Nr. topo | Observații / Referințe |
|-----|---------------------|------------|----------------|-------|---------|----------|------------------------|
| 1 | arabil | DA | 8.097 | 33 | 919/17 | - | |
| 2 | arabil | NU | 5.637 | 33 | 919/17 | - | |

Lungime Segmente

1) Valorile lungimilor segmentelor sunt obținute din proiecție în plan.

| Punct început | X / Y | Punct sfârșit | X / Y | Lungime segment (** (m)) |
|---------------|----------------------------|---------------|----------------------------|--------------------------|
| 1 | 596.705,649 397.576,406 | 2 | 596.787,034 397.560,93 | 82.843 |
| 2 | 596.787,034 397.560,93 | 3 | 596.900,636 397.539,327 | 115.638 |
| 3 | 596.900,636 397.539,327 | 4 | 596.921,898 397.606,02 | 70.0 |
| 4 | 596.921,898 397.606,02 | 5 | 596.806,53 397.627,939 | 117.432 |

| Punct început | X / Y | Punct sfârșit | X / Y | Lungime segment (** (m) |
|---------------|----------------------------|---------------|----------------------------|-------------------------|
| 5 | 596.806,53 397.627,939 | 6 | 596.728,483 397.642,768 | 79.443 |
| 6 | 596.728,483 397.642,768 | 1 | 596.705,649 397.576,406 | 70.181 |

** Lungimile segmentelor sunt determinate în planul de proiecție Stereo 70 și sunt rotunjite la 1 milimetru.

*** Distanța dintre puncte este formată din segmente cumulate ce sunt mai mici decât valoarea 1 milimetru.

**DATE DESPRE IMOBILUL NR. 2575**

Oficiul de Cadastru și Publicitate Imobiliară PRAHOVA
Biroul de Cadastru și Publicitate Imobiliară Ploiești

A. Partea I. Descrierea imobilului

TEREN Necunoscut

Adresa: Loc. Valea Cucului, Jud. Prahova

| Nr. Crt | Nr cadastral Nr. topografic | Suprafața* (mp) | Observații / Referințe |
|---------|--------------------------------|-----------------|--|
| A1 | | 110.870 | Sector cadastral:9 Teren neimprejmuit; |

B. Partea II. Proprietari și acte

| Inscrieri privitoare la dreptul de proprietate și alte drepturi reale | | Referințe |
|--|---|-----------|
| / | | |
| Act Normativ nr. 7, din 13/03/1996 emis de PARLAMENTUL ROMANIEI (ART. 13); | | |
| B1 | Inscrierea posesiei, drept de PROPRIETATE, dobandit prin Lege, cota actuala 1/1 1) NEIDENTIFICAT NEIDENTIFICAT | A1 |
| B2 | SE NOTEAZA MENTIUNEA DE PROPRIETAR NEIDENTIFICAT | A1 |

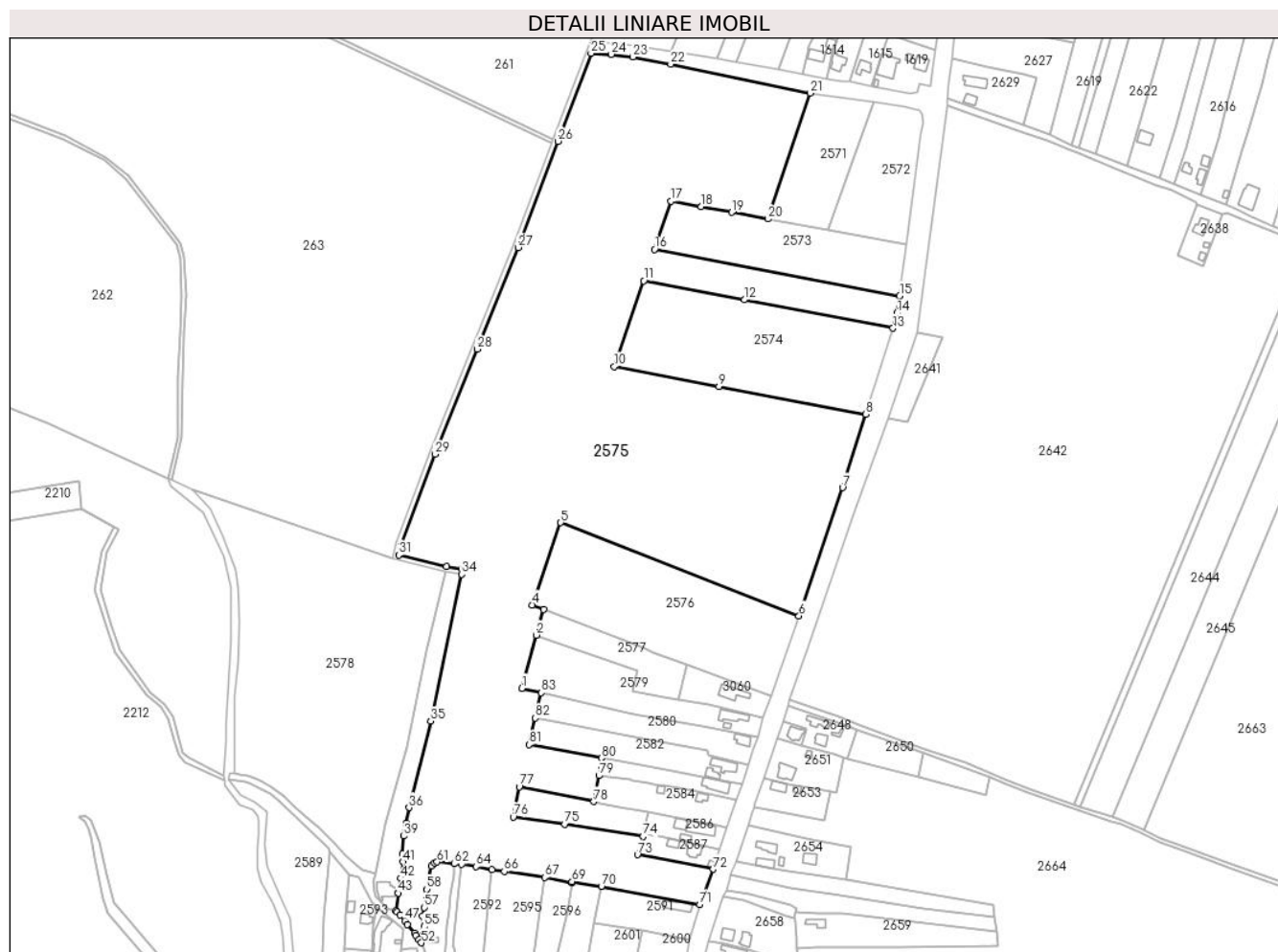
C. Partea III. SARCINI .

| Inscrieri privind dezmembramintele dreptului de proprietate, drepturi reale de garanție și sarcini | Referințe |
|--|-----------|
| NU SUNT | |

Teren

| | | |
|--------------|-----------------|------------------------|
| Nr cadastral | Suprafața (mp)* | Observații / Referințe |
| | 110.870 | |

* Suprafața este determinată în planul de proiecție Stereo 70.



Date referitoare la teren

| Crt | Categorie folosință | Intravilan | Suprafața (mp) | Tarla | Parcelă | Nr. topo | Observații / Referințe |
|-----|---------------------|------------|----------------|-------|-------------|----------|------------------------|
| 1 | arabil | DA | 36.963 | 2 | 26,27,77,83 | - | |
| 2 | arabil | NU | 73.907 | - | - | - | |

Lungime Segmente

1) Valorile lungimilor segmentelor sunt obținute din proiecție în plan.

| Punct început | X / Y | Punct sfârșit | X / Y | Lungime segment | Punct început | X / Y | Punct sfârșit | X / Y | Lungime segment | Punct început | X / Y | Punct sfârșit | X / Y | Lungime segment |
|---------------|----------------------------|---------------|----------------------------|-----------------|---------------|----------------------------|---------------|----------------------------|-----------------|---------------|----------------------------|---------------|----------------------------|-----------------|
| 1 | 596.634,081 397.326,811 | 2 | 596.645,062 397.368,013 | 42.64 | 2 | 596.645,062 397.368,013 | 3 | 596.650,992 397.388,012 | 20.86 | 3 | 596.650,992 397.388,012 | 4 | 596.642,208 397.391,445 | 9.431 |
| 4 | 596.642,208 397.391,445 | 5 | 596.664,166 397.455,261 | 67.48 8 | 5 | 596.664,166 397.455,261 | 6 | 596.849,002 397.383,018 | 198.4 52 | 6 | 596.849,002 397.383,018 | 7 | 596.882,737 397.482,451 | 105.0 |
| 7 | 596.882,737 397.482,451 | 8 | 596.900,636 397.539,327 | 59.62 6 | 8 | 596.900,636 397.539,327 | 9 | 596.787,034 397.560,93 | 115.6 38 | 9 | 596.787,034 397.560,93 | 10 | 596.705,649 397.576,406 | 82.84 3 |
| 10 | 596.705,649 397.576,406 | 11 | 596.728,483 397.642,768 | 70.18 1 | 11 | 596.728,483 397.642,768 | 12 | 596.806,53 397.627,939 | 79.44 3 | 12 | 596.806,53 397.627,939 | 13 | 596.921,898 397.606,02 | 117.4 32 |
| 13 | 596.921,898 397.606,02 | 14 | 596.924,952 397.617,832 | 12.2 | 14 | 596.924,952 397.617,832 | 15 | 596.927,095 397.631,093 | 13.43 4 | 15 | 596.927,095 397.631,093 | 16 | 596.736,877 397.667,163 | 193.6 08 |

| Punct început | X / Y | Punct sfârșit | X / Y | Lungime segment | Punct început | X / Y | Punct sfârșit | X / Y | Lungime segment | Punct început | X / Y | Punct sfârșit | X / Y | Lungime segment |
|---------------|----------------------------|---------------|----------------------------|-----------------|---------------|----------------------------|---------------|----------------------------|-----------------|---------------|----------------------------|---------------|----------------------------|-----------------|
| 16 | 596.736,877 397.667,163 | 17 | 596.749,752 397.704,583 | 39.573 | 17 | 596.749,752 397.704,583 | 18 | 596.773,2 397.700,239 | 23.847 | 18 | 596.773,2 397.700,239 | 19 | 596.796,648 397.695,896 | 23.847 |
| 19 | 596.796,648 397.695,896 | 20 | 596.824,785 397.690,683 | 28.616 | 20 | 596.824,785 397.690,683 | 21 | 596.857,671 397.788,266 | 102.975 | 21 | 596.857,671 397.788,266 | 22 | 596.749,453 397.810,779 | 110.535 |
| 22 | 596.749,453 397.810,779 | 23 | 596.720,154 397.816,222 | 29.8 | 23 | 596.720,154 397.816,222 | 24 | 596.703,479 397.818,393 | 16.816 | 24 | 596.703,479 397.818,393 | 25 | 596.687,665 397.819,184 | 15.834 |
| 25 | 596.687,665 397.819,184 | 26 | 596.662,006 397.750,889 | 72.956 | 26 | 596.662,006 397.750,889 | 27 | 596.631,061 397.668,52 | 87.991 | 27 | 596.631,061 397.668,52 | 28 | 596.599,491 397.589,726 | 84.883 |
| 28 | 596.599,491 397.589,726 | 29 | 596.566,838 397.508,23 | 87.795 | 29 | 596.566,838 397.508,23 | 30 | 596.540,635 397.438,133 | 74.834 | 30 | 596.540,635 397.438,133 | 31 | 596.538,448 397.430,11 | 8.316 |
| 31 | 596.538,448 397.430,11 | 32 | 596.575,549 397.421,11 | 38.177 | 32 | 596.575,549 397.421,11 | 33 | 596.587,931 397.419,506 | 12.485 | 33 | 596.587,931 397.419,506 | 34 | 596.587,313 397.415,302 | 4.249 |
| 34 | 596.587,313 397.415,302 | 35 | 596.563,356 397.301,435 | 116.36 | 35 | 596.563,356 397.301,435 | 36 | 596.546,497 397.234,404 | 69.119 | 36 | 596.546,497 397.234,404 | 37 | 596.543,963 397.222,553 | 12.119 |
| 37 | 596.543,963 397.222,553 | 38 | 596.543,692 397.216,49 | 6.069 | 38 | 596.543,692 397.216,49 | 39 | 596.542,191 397.212,29 | 4.46 | 39 | 596.542,191 397.212,29 | 40 | 596.541,336 397.198,38 | 13.936 |
| 40 | 596.541,336 397.198,38 | 41 | 596.541,866 397.192,203 | 6.2 | 41 | 596.541,866 397.192,203 | 42 | 596.539,821 397.179,532 | 12.835 | 42 | 596.539,821 397.179,532 | 43 | 596.538,022 397.167,983 | 11.688 |
| 43 | 596.538,022 397.167,983 | 44 | 596.536,07 397.154,636 | 13.489 | 44 | 596.536,07 397.154,636 | 45 | 596.537,098 397.153,31 | 1.678 | 45 | 596.537,098 397.153,31 | 46 | 596.539,431 397.150,975 | 3.3 |
| 46 | 596.539,431 397.150,975 | 47 | 596.543,164 397.146,673 | 5.696 | 47 | 596.543,164 397.146,673 | 48 | 596.545,317 397.143,742 | 3.636 | 48 | 596.545,317 397.143,742 | 49 | 596.550,616 397.136,95 | 8.616 |
| 49 | 596.550,616 397.136,95 | 50 | 596.551,752 397.135,18 | 2.103 | 50 | 596.551,752 397.135,18 | 51 | 596.553,849 397.131,852 | 3.934 | 51 | 596.553,849 397.131,852 | 52 | 596.556,008 397.129,555 | 3.153 |
| 52 | 596.556,008 397.129,555 | 53 | 596.557,247 397.133,777 | 4.4 | 53 | 596.557,247 397.133,777 | 54 | 596.557,844 397.138,338 | 4.6 | 54 | 596.557,844 397.138,338 | 55 | 596.558,089 397.142,102 | 3.772 |
| 55 | 596.558,089 397.142,102 | 56 | 596.556,953 397.150,343 | 8.318 | 56 | 596.556,953 397.150,343 | 57 | 596.558,285 397.156,917 | 6.708 | 57 | 596.558,285 397.156,917 | 58 | 596.560,28 397.170,938 | 14.162 |
| 58 | 596.560,28 397.170,938 | 59 | 596.563,778 397.188,9 | 18.3 | 59 | 596.563,778 397.188,9 | 60 | 596.566,017 397.191,591 | 3.5 | 60 | 596.566,017 397.191,591 | 61 | 596.568,212 397.192,276 | 2.3 |
| 61 | 596.568,212 397.192,276 | 62 | 596.581,422 397.190,727 | 13.3 | 62 | 596.581,422 397.190,727 | 63 | 596.587,407 397.190,307 | 6.0 | 63 | 596.587,407 397.190,307 | 64 | 596.598,56 397.188,56 | 11.289 |
| 64 | 596.598,56 397.188,56 | 65 | 596.610,814 397.186,214 | 12.476 | 65 | 596.610,814 397.186,214 | 66 | 596.620,266 397.184,81 | 9.556 | 66 | 596.620,266 397.184,81 | 67 | 596.651,705 397.180,138 | 31.784 |
| 67 | 596.651,705 397.180,138 | 68 | 596.672,671 397.176,071 | 21.357 | 68 | 596.672,671 397.176,071 | 69 | 596.672,849 397.176,939 | 0.886 | 69 | 596.672,849 397.176,939 | 70 | 596.695,722 397.173,391 | 23.147 |
| 70 | 596.695,722 397.173,391 | 71 | 596.772,131 397.159,251 | 77.706 | 71 | 596.772,131 397.159,251 | 72 | 596.782,53 397.186,56 | 29.222 | 72 | 596.782,53 397.186,56 | 73 | 596.723,63 397.197,89 | 59.98 |
| 73 | 596.723,63 397.197,89 | 74 | 596.727,991 397.212,03 | 14.798 | 74 | 596.727,991 397.212,03 | 75 | 596.667,022 397.221,612 | 61.717 | 75 | 596.667,022 397.221,612 | 76 | 596.627,282 397.227,0 | 40.103 |
| 76 | 596.627,282 397.227,0 | 77 | 596.631,971 397.250,465 | 23.929 | 77 | 596.631,971 397.250,465 | 78 | 596.689,859 397.238,979 | 59.016 | 78 | 596.689,859 397.238,979 | 79 | 596.693,786 397.259,193 | 20.592 |
| 79 | 596.693,786 397.259,193 | 80 | 596.695,63 397.272,664 | 13.597 | 80 | 596.695,63 397.272,664 | 81 | 596.639,678 397.283,223 | 56.94 | 81 | 596.639,678 397.283,223 | 82 | 596.644,436 397.303,855 | 21.174 |
| 82 | 596.644,436 397.303,855 | 83 | 596.648,936 397.323,384 | 20.04 | 83 | 596.648,936 397.323,384 | 1 | 596.634,081 397.326,811 | 15.245 | | | | | |

** Lungimile segmentelor sunt determinate în planul de proiecție Stereo 70 și sunt rotunjite la 1 milimetru.

*** Distanța dintre puncte este formată din segmente cumulate ce sunt mai mici decât valoarea 1 milimetru.

**DATE DESPRE IMOBILUL NR. 2576**

Oficiul de Cadastru și Publicitate Imobiliară PRAHOVA
Biroul de Cadastru și Publicitate Imobiliară Ploiești

A. Partea I. Descrierea imobilului

TEREN Necunoscut

Adresa: Loc. Valea Cucului, Jud. Prahova

| Nr. Crt | Nr cadastral Nr. topografic | Suprafața* (mp) | Observații / Referințe |
|---------|-----------------------------|-----------------|---------------------------------------|
| A1 | 21336 | 13.302 | Sector cadastral:9 Teren neimprejmuț; |

B. Partea II. Proprietari și acte

| Inscrieri privitoare la dreptul de proprietate și alte drepturi reale | | Referințe |
|--|--|-----------|
| 104070 / 09/10/2020 | | |
| Act Administrativ nr. 214904, din 28/09/2020 emis de COMISIA JUDETEANA PRAHOVA (act administrativ nr 4587 din 17.07.2020, emis de PRIMARIA IORDACHEANU); | | |
| B1 | Intabulare, drept de PROPRIETATE, dobandit prin Reconstituire, cota actuala 1/1 1) POPESCU IORDACHE, (decedat) 2) NEAGU PINICA, (decedata) 3) IORGA MARIA, (decedata) | A1 |

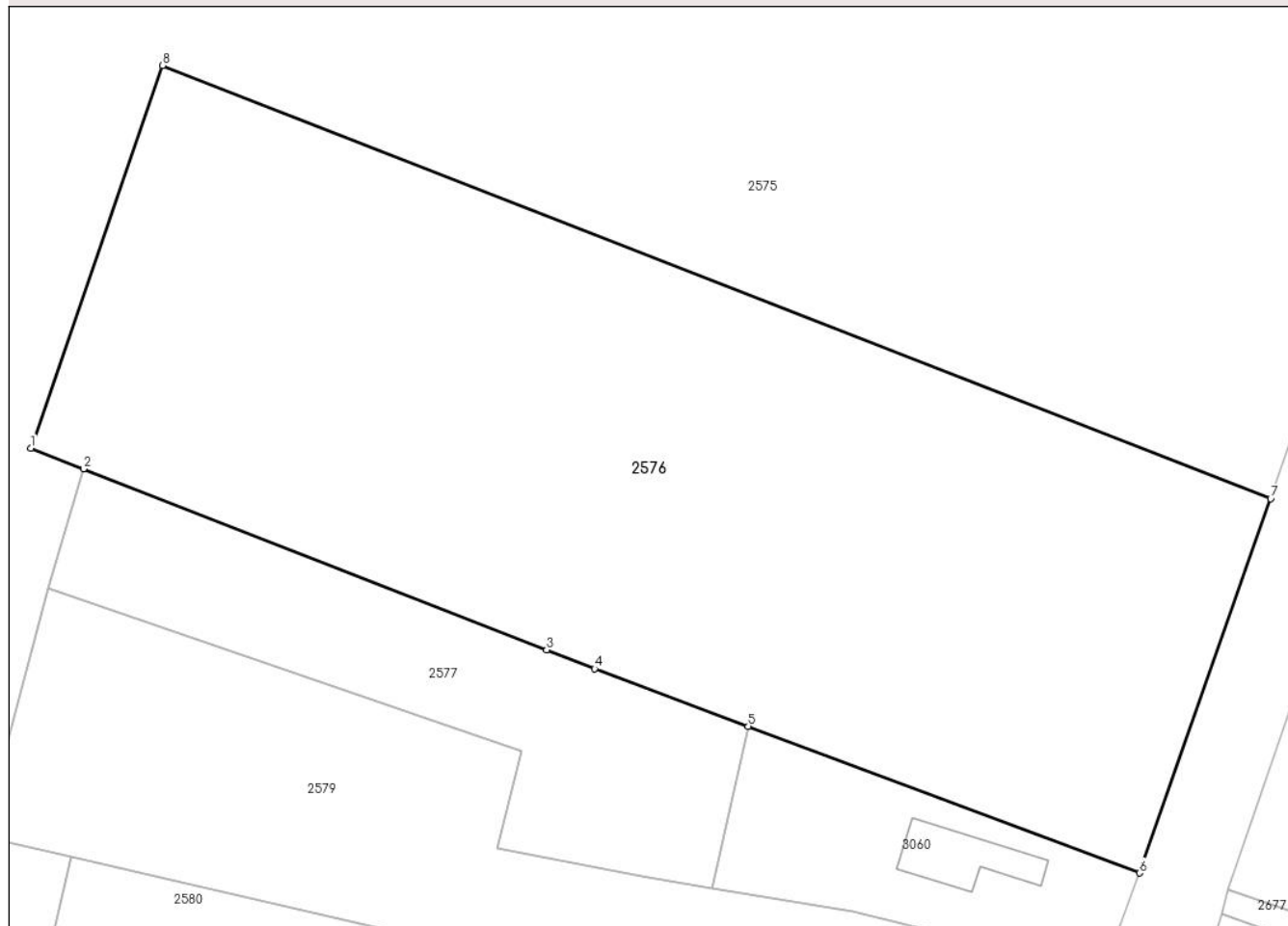
C. Partea III. SARCINI .

| Inscrieri privind dezmembramintele dreptului de proprietate, drepturi reale de garanție și sarcini | Referințe |
|--|-----------|
| NU SUNT | |

Anexa Nr. 1 La Partea I**Teren**

| | | |
|--------------|-----------------|------------------------|
| Nr cadastral | Suprafața (mp)* | Observații / Referințe |
| 21336 | 13.302 | |

* Suprafața este determinată în planul de proiecție Stereo 70.

DETALII LINIARE IMOBIL**Date referitoare la teren**

| Crt | Categorie folosință | Intra vilan | Suprafața (mp) | Tarla | Parcelă | Nr. topo | Observații / Referințe |
|-----|---------------------|-------------|----------------|-------|---------|----------|------------------------|
| 1 | arabil | DA | 7.203 | 33 | 919/22 | - | |
| 2 | arabil | NU | 6.099 | 33 | 919/22 | - | |

Lungime Segmente

1) Valorile lungimilor segmentelor sunt obținute din proiecție în plan.

| Punct început | X / Y | Punct sfârșit | X / Y | Lungime segment (** (m)) |
|---------------|----------------------------|---------------|----------------------------|--------------------------|
| 1 | 596.642,208 397.391,445 | 2 | 596.650,992 397.388,012 | 9.431 |
| 2 | 596.650,992 397.388,012 | 3 | 596.728,22 397.357,829 | 82.917 |
| 3 | 596.728,22 397.357,829 | 4 | 596.736,257 397.354,688 | 8.628 |
| 4 | 596.736,257 397.354,688 | 5 | 596.761,839 397.345,099 | 27.32 |

| Punct început | X / Y | Punct sfârșit | X / Y | Lungime segment (** (m) |
|---------------|----------------------------|---------------|----------------------------|-------------------------|
| 5 | 596.761,839 397.345,099 | 6 | 596.827,118 397.320,632 | 69.714 |
| 6 | 596.827,118 397.320,632 | 7 | 596.849,002 397.383,018 | 66.113 |
| 7 | 596.849,002 397.383,018 | 8 | 596.664,166 397.455,261 | 198.452 |
| 8 | 596.664,166 397.455,261 | 1 | 596.642,208 397.391,445 | 67.488 |

** Lungimile segmentelor sunt determinate în planul de proiecție Stereo 70 și sunt rotunjite la 1 milimetru.

*** Distanța dintre puncte este formată din segmente cumulate ce sunt mai mici decât valoarea 1 milimetru.

**DATE DESPRE IMOBILUL NR. 2577**

Oficiul de Cadastru și Publicitate Imobiliară PRAHOVA
Biroul de Cadastru și Publicitate Imobiliară Ploiești

A. Partea I. Descrierea imobilului

TEREN Intravilan

Adresa: Loc. Valea Cucului, Nr. 180, Jud. Prahova

| Nr. Crt | Nr cadastral Nr. topografic | Suprafața* (mp) | Observații / Referințe |
|---------|--------------------------------|-----------------|--------------------------------------|
| A1 | | 2.698 | Sector cadastral:9 Teren imprejmuit; |

B. Partea II. Proprietari și acte

| Inscrieri privitoare la dreptul de proprietate și alte drepturi reale | | Referințe |
|--|---|-----------|
| / | | |
| Act Normativ nr. 7, din 13/03/1996 emis de PARLAMENTUL ROMANIEI (ART. 13); | | |
| B1 | Inscrierea posesiei, drept de PROPRIETATE, dobandit prin Lege, cota actuala 1/1 1) NEIDENTIFICAT NEIDENTIFICAT | A1 |
| B2 | SE NOTEAZA MENTIUNEA DE PROPRIETAR NEIDENTIFICAT | A1 |

C. Partea III. SARCINI .

| Inscrieri privind dezmembramintele dreptului de proprietate, drepturi reale de garanție și sarcini | Referințe |
|--|-----------|
| NU SUNT | |

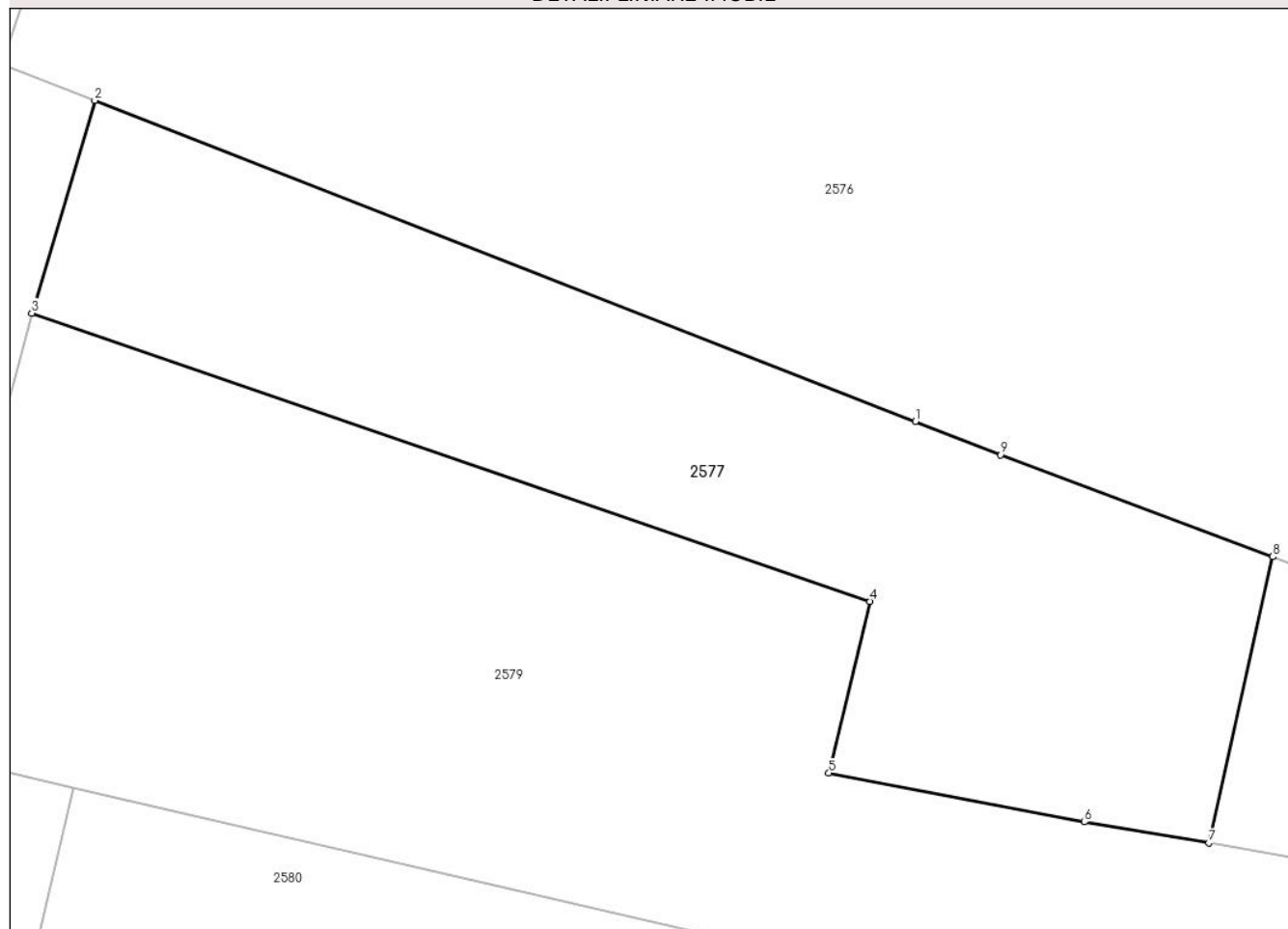
Anexa Nr. 1 La Partea I

Teren

| | | |
|--------------|-----------------|------------------------|
| Nr cadastral | Suprafața (mp)* | Observații / Referințe |
| | 2.698 | |

* Suprafața este determinată în planul de proiecție Stereo 70.

DETALII LINIARE IMOBIL



Date referitoare la teren

| Crt | Categorie folosință | Intravilan | Suprafața (mp) | Tarla | Parcelă | Nr. topo | Observații / Referințe |
|-----|---------------------|------------|----------------|-------|---------|----------|------------------------|
| 1 | faneata | DA | 1.121 | - | - | - | |
| 2 | arabil | DA | 1.577 | - | - | - | |

Lungime Segmente

1) Valorile lungimilor segmentelor sunt obținute din proiecție în plan.

| Punct început | X / Y | Punct sfârșit | X / Y | Lungime segment (** (m) |
|---------------|----------------------------|---------------|----------------------------|-------------------------|
| 1 | 596.728,22 397.357,829 | 2 | 596.650,992 397.388,012 | 82.917 |
| 2 | 596.650,992 397.388,012 | 3 | 596.645,062 397.368,013 | 20.86 |
| 3 | 596.645,062 397.368,013 | 4 | 596.723,96 397.340,909 | 83.424 |
| 4 | 596.723,96 397.340,909 | 5 | 596.720,079 397.324,773 | 16.596 |

| Punct început | X / Y | Punct sfârșit | X / Y | Lungime segment (** (m) |
|---------------|----------------------------|---------------|----------------------------|-------------------------|
| 5 | 596.720,079 397.324,773 | 6 | 596.744,135 397.320,161 | 24.494 |
| 6 | 596.744,135 397.320,161 | 7 | 596.755,82 397.318,179 | 11.852 |
| 7 | 596.755,82 397.318,179 | 8 | 596.761,839 397.345,099 | 27.585 |
| 8 | 596.761,839 397.345,099 | 9 | 596.736,257 397.354,688 | 27.32 |
| 9 | 596.736,257 397.354,688 | 1 | 596.728,22 397.357,829 | 8.628 |

** Lungimile segmentelor sunt determinate în planul de proiecție Stereo 70 și sunt rotunjite la 1 milimetru.

*** Distanța dintre puncte este formată din segmente cumulate ce sunt mai mici decât valoarea 1 milimetru.

**DATE DESPRE IMOBILUL NR. 2578**

Oficiul de Cadastru și Publicitate Imobiliară PRAHOVA
Biroul de Cadastru și Publicitate Imobiliară Ploiești

A. Partea I. Descrierea imobilului

TEREN Necunoscut

Adresa: Loc. Valea Cucului, Jud. Prahova

| Nr. Crt | Nr cadastral Nr. topografic | Suprafața* (mp) | Observații / Referințe |
|---------|-----------------------------|-----------------|--------------------------------------|
| A1 | | 31.686 | Sector cadastral:9 Teren imprejmuit; |

B. Partea II. Proprietari și acte

| Inscrieri privitoare la dreptul de proprietate și alte drepturi reale | | Referințe |
|--|---|-----------|
| / | | |
| Act Normativ nr. 7, din 13/03/1996 emis de PARLAMENTUL ROMANIEI (ART. 13); | | |
| B1 | Inscrierea posesiei, drept de PROPRIETATE, dobandit prin Lege, cota actuala 1/1 1) NEIDENTIFICAT NEIDENTIFICAT | A1 |
| B2 | SE NOTEAZA MENTIUNEA DE PROPRIETAR NEIDENTIFICAT | A1 |

C. Partea III. SARCINI .

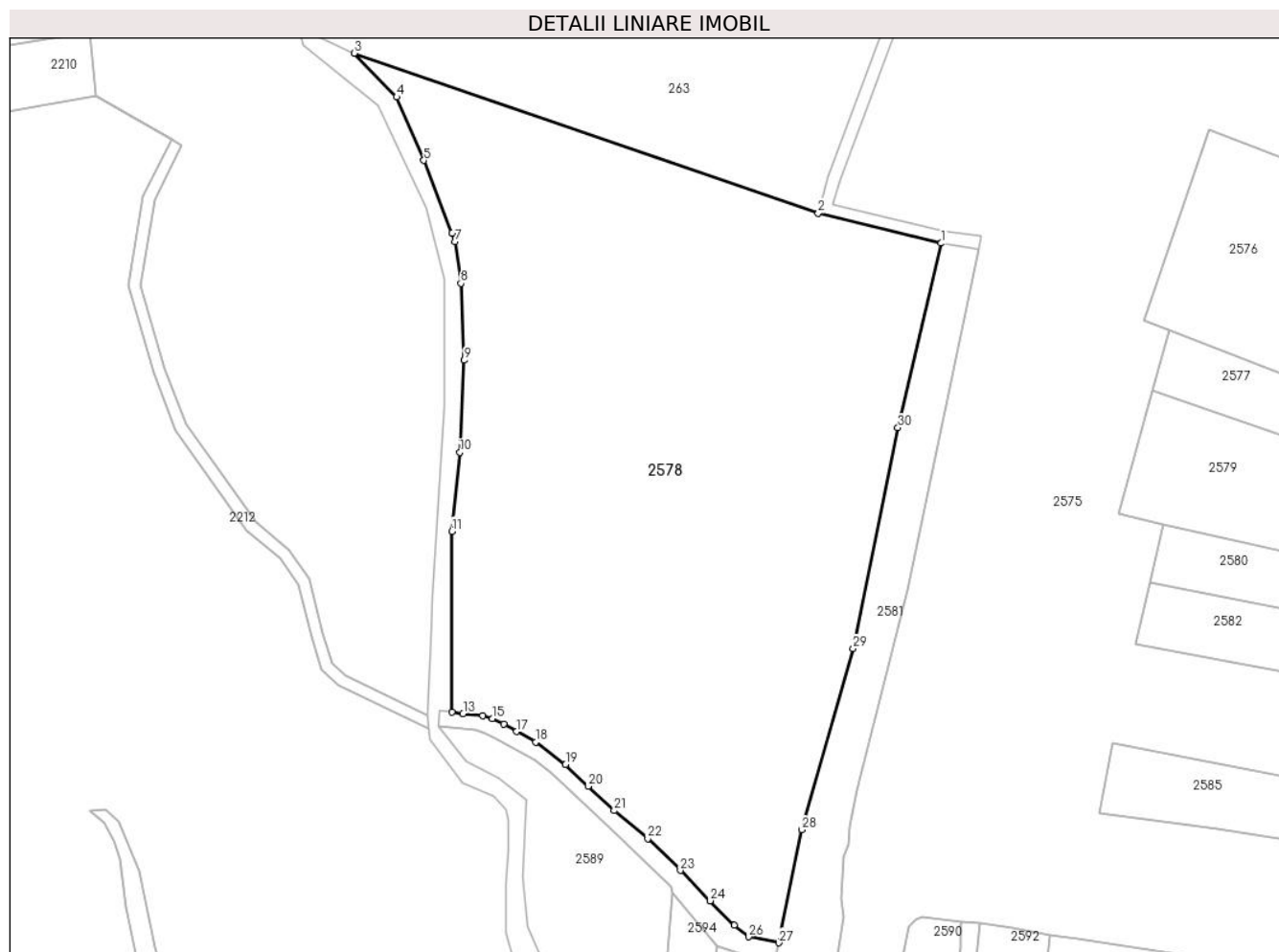
| Inscrieri privind dezmembramintele dreptului de proprietate, drepturi reale de garanție și sarcini | Referințe |
|--|-----------|
| NU SUNT | |

Anexa Nr. 1 La Partea I

Teren

| | | |
|--------------|-----------------|------------------------|
| Nr cadastral | Suprafața (mp)* | Observații / Referințe |
| | 31.686 | |

* Suprafața este determinată în planul de proiecție Stereo 70.



Date referitoare la teren

| Crt | Categorie folosință | Intravilan | Suprafața (mp) | Tarla | Parcelă | Nr. topo | Observații / Referințe |
|-----|---------------------|------------|----------------|-------|---------|----------|------------------------|
| 1 | vie | DA | 66 | - | - | - | |
| 2 | vie | NU | 24.000 | - | - | - | |
| 3 | arabil | NU | 7.620 | - | - | - | |

Lungime Segmente

1) Valorile lungimilor segmentelor sunt obținute din proiecție în plan.

| Punct început | X / Y | Punct sfârșit | X / Y | Lungime segment (** (m) |
|---------------|----------------------------|---------------|----------------------------|-------------------------|
| 1 | 596.574,606 397.417,223 | 2 | 596.533,507 397.427,192 | 42.291 |
| 3 | 596.378,397 397.480,655 | 4 | 596.392,634 397.466,006 | 20.428 |
| 5 | 596.401,714 397.444,891 | 6 | 596.411,071 397.420,593 | 26.037 |
| 7 | 596.412,161 397.417,762 | 8 | 596.414,06 397.403,851 | 14.04 |

| Punct început | X / Y | Punct sfârșit | X / Y | Lungime segment (** (m) |
|---------------|----------------------------|---------------|----------------------------|-------------------------|
| 2 | 596.533,507 397.427,192 | 3 | 596.378,397 397.480,655 | 164.065 |
| 4 | 596.392,634 397.466,006 | 5 | 596.401,714 397.444,891 | 22.985 |
| 6 | 596.411,071 397.420,593 | 7 | 596.412,161 397.417,762 | 3.033 |
| 8 | 596.414,06 397.403,851 | 9 | 596.415,222 397.378,117 | 25.761 |

| Punct început | X / Y | Punct sfârșit | X / Y | Lungime segment (** (m) |
|---------------|----------------------------|---------------|----------------------------|-------------------------|
| 9 | 596.415,222 397.378,117 | 10 | 596.413,748 397.347,394 | 30.758 |
| 11 | 596.411,071 397.320,985 | 12 | 596.411,071 397.260,618 | 60.367 |
| 13 | 596.414,795 397.260,063 | 14 | 596.421,454 397.259,446 | 6.687 |
| 15 | 596.424,615 397.258,48 | 16 | 596.428,402 397.256,716 | 4.178 |
| 17 | 596.432,611 397.254,116 | 18 | 596.439,096 397.250,604 | 7.374 |
| 19 | 596.449,057 397.243,13 | 20 | 596.456,561 397.235,826 | 10.472 |
| 21 | 596.465,32 397.227,755 | 22 | 596.476,553 397.218,409 | 14.612 |
| 23 | 596.487,443 397.207,791 | 24 | 596.497,462 397.197,608 | 14.286 |
| 25 | 596.505,463 397.189,532 | 26 | 596.510,201 397.185,59 | 6.164 |
| 27 | 596.520,297 397.183,599 | 28 | 596.527,964 397.221,32 | 38.492 |
| 29 | 596.545,228 397.281,86 | 30 | 596.560,124 397.355,602 | 75.231 |

| Punct început | X / Y | Punct sfârșit | X / Y | Lungime segment (** (m) |
|---------------|----------------------------|---------------|----------------------------|-------------------------|
| 10 | 596.413,748 397.347,394 | 11 | 596.411,071 397.320,985 | 26.544 |
| 12 | 596.411,071 397.260,618 | 13 | 596.414,795 397.260,063 | 3.765 |
| 14 | 596.421,454 397.259,446 | 15 | 596.424,615 397.258,48 | 3.306 |
| 16 | 596.428,402 397.256,716 | 17 | 596.432,611 397.254,116 | 4.947 |
| 18 | 596.439,096 397.250,604 | 19 | 596.449,057 397.243,13 | 12.453 |
| 20 | 596.456,561 397.235,826 | 21 | 596.465,32 397.227,755 | 11.911 |
| 22 | 596.476,553 397.218,409 | 23 | 596.487,443 397.207,791 | 15.209 |
| 24 | 596.497,462 397.197,608 | 25 | 596.505,463 397.189,532 | 11.368 |
| 26 | 596.510,201 397.185,59 | 27 | 596.520,297 397.183,599 | 10.291 |
| 28 | 596.527,964 397.221,32 | 29 | 596.545,228 397.281,86 | 62.953 |
| 30 | 596.560,124 397.355,602 | 1 | 596.574,606 397.417,223 | 63.3 |

** Lungimile segmentelor sunt determinate în planul de proiecție Stereo 70 și sunt rotunjite la 1 milimetru.

*** Distanța dintre puncte este formată din segmente cumulate ce sunt mai mici decât valoarea 1 milimetru.

**DATE DESPRE IMOBILUL NR. 2579**

Oficiul de Cadastru și Publicitate Imobiliară PRAHOVA
Biroul de Cadastru și Publicitate Imobiliară Ploiești

A. Partea I. Descrierea imobilului

TEREN Necunoscut

Adresa: Loc. Valea Cucului, Nr. 181, Jud. Prahova

| Nr. Crt | Nr cadastral Nr. topografic | Suprafața* (mp) | Observații / Referințe |
|---------|-----------------------------|-----------------|--------------------------------------|
| A1 | | 4.952 | Sector cadastral:9 Teren imprejmuit; |

B. Partea II. Proprietari și acte

| Inscrieri privitoare la dreptul de proprietate și alte drepturi reale | | Referințe |
|--|---|-----------|
| / | | |
| Act Normativ nr. 7, din 13/03/1996 emis de PARLAMENTUL ROMANIEI (ART. 13); | | |
| B1 | Inscrierea posesiei, drept de PROPRIETATE, dobandit prin Lege, cota actuala 1/1 1) NEIDENTIFICAT NEIDENTIFICAT | A1 |
| B2 | SE NOTEAZA MENTIUNEA DE PROPRIETAR NEIDENTIFICAT | A1 |

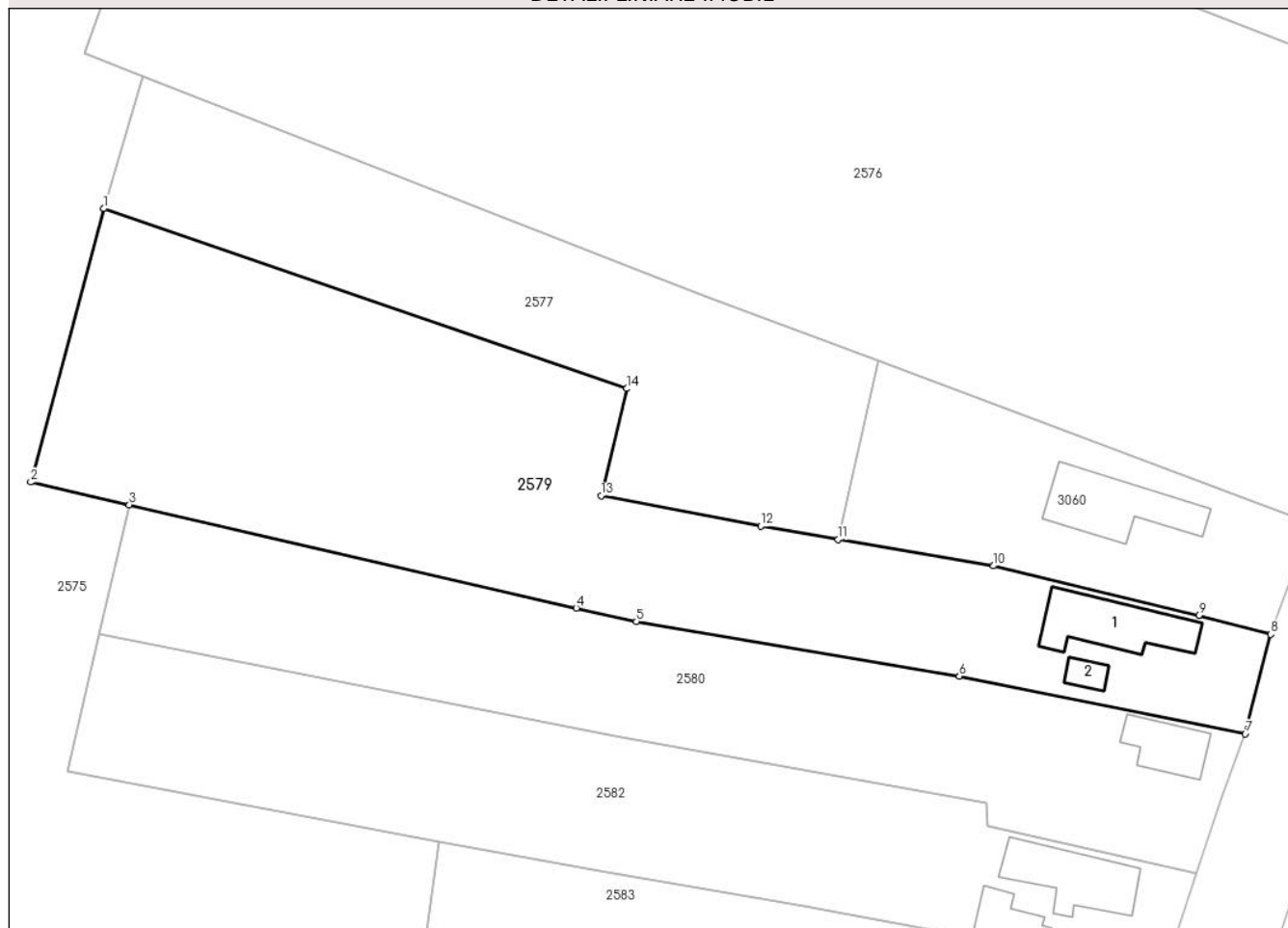
C. Partea III. SARCINI .

| Inscrieri privind dezmembramintele dreptului de proprietate, drepturi reale de garanție și sarcini | Referințe |
|--|-----------|
| NU SUNT | |

Anexa Nr. 1 La Partea I**Teren**

| Nr cadastral | Suprafața (mp)* | Observații / Referințe |
|--------------|-----------------|------------------------|
| | 4.952 | |

* Suprafața este determinată în planul de proiecție Stereo 70.

DETALII LINIARE IMOBIL**Date referitoare la teren**

| Crt | Categorie folosință | Intravilan | Suprafața (mp) | Tarla | Parcelă | Nr. topo | Observații / Referințe |
|-----|---------------------|------------|----------------|-------|---------|----------|------------------------|
| 1 | curți construcții | DA | 900 | 2 | 110 | - | |
| 2 | vie | DA | 862 | 2 | - | - | |
| 3 | arabil | NU | 3.190 | 2 | 115 | - | |

Date referitoare la construcții

| Crt | Număr | Destinație construcție | Supraf. (mp) | Situație juridică | Observații / Referințe |
|------|-------|-------------------------|--------------|-------------------|---|
| A1.1 | | construcții de locuințe | 152 | Fara acte | Nr. niveluri:1; S. construita la sol:152 mp; LOCUINTA |
| A1.2 | | construcții anexa | 24 | Fara acte | Nr. niveluri:1; S. construita la sol:24 mp; ANEXA |

Lungime Segmente

1) Valorile lungimilor segmentelor sunt obținute din proiecție în plan.

| Punct început | X / Y | Punct sfârșit | X / Y | Lungime segment (** (m)) |
|---------------|----------------------------|---------------|----------------------------|--------------------------|
| 1 | 596.645,062 397.368,013 | 2 | 596.634,081 397.326,811 | 42.64 |

| Punct început | X / Y | Punct sfârşit | X / Y | Lungime segment (** (m) |
|---------------|----------------------------|---------------|----------------------------|-------------------------|
| 2 | 596.634,081 397.326,811 | 3 | 596.648,936 397.323,384 | 15.245 |
| 3 | 596.648,936 397.323,384 | 4 | 596.716,314 397.307,837 | 69.149 |
| 4 | 596.716,314 397.307,837 | 5 | 596.725,391 397.305,806 | 9.301 |
| 5 | 596.725,391 397.305,806 | 6 | 596.774,099 397.297,578 | 49.398 |
| 6 | 596.774,099 397.297,578 | 7 | 596.817,188 397.288,899 | 43.954 |
| 7 | 596.817,188 397.288,899 | 8 | 596.821,027 397.303,877 | 15.462 |
| 8 | 596.821,027 397.303,877 | 9 | 596.810,185 397.306,738 | 11.213 |
| 9 | 596.810,185 397.306,738 | 10 | 596.779,252 397.314,204 | 31.821 |
| 10 | 596.779,252 397.314,204 | 11 | 596.755,82 397.318,179 | 23.767 |
| 11 | 596.755,82 397.318,179 | 12 | 596.744,135 397.320,161 | 11.852 |
| 12 | 596.744,135 397.320,161 | 13 | 596.720,079 397.324,773 | 24.494 |
| 13 | 596.720,079 397.324,773 | 14 | 596.723,96 397.340,909 | 16.596 |
| 14 | 596.723,96 397.340,909 | 1 | 596.645,062 397.368,013 | 83.424 |

** Lungimile segmentelor sunt determinate în planul de proiecţie Stereo 70 şi sunt rotunjite la 1 milimetru.

*** Distanţa dintre puncte este formată din segmente cumulate ce sunt mai mici decât valoarea 1 milimetru.

**DATE DESPRE IMOBILUL NR. 2580**

Oficiul de Cadastru și Publicitate Imobiliară PRAHOVA
Biroul de Cadastru și Publicitate Imobiliară Ploiești

A. Partea I. Descrierea imobilului

TEREN Necunoscut

Adresa: Loc. Valea Cucului, Nr. 182, Jud. Prahova

| Nr. Crt | Nr cadastral Nr. topografic | Suprafața* (mp) | Observații / Referințe |
|---------|-----------------------------|-----------------|--------------------------------------|
| A1 | | 3.243 | Sector cadastral:9 Teren imprejmuit; |

B. Partea II. Proprietari și acte

| Inscrieri privitoare la dreptul de proprietate și alte drepturi reale | | Referințe |
|--|---|-----------|
| / | | |
| Act Normativ nr. 7, din 13/03/1996 emis de PARLAMENTUL ROMANIEI (ART. 13); | | |
| B1 | Inscrierea posesiei, drept de PROPRIETATE, dobandit prin Lege, cota actuala 1/1 1) NEIDENTIFICAT NEIDENTIFICAT | A1 |
| B2 | SE NOTEAZA MENTIUNEA DE PROPRIETAR NEIDENTIFICAT | A1 |

C. Partea III. SARCINI .

| Inscrieri privind dezmembramintele dreptului de proprietate, drepturi reale de garanție și sarcini | Referințe |
|--|-----------|
| NU SUNT | |

Anexa Nr. 1 La Partea I**Teren**

| Nr cadastral | Suprafața (mp)* | Observații / Referințe |
|--------------|-----------------|------------------------|
| | 3.243 | |

* Suprafața este determinată în planul de proiecție Stereo 70.

DETALII LINIARE IMOBIL**Date referitoare la teren**

| Crt | Categorie folosință | Intravilan | Suprafața (mp) | Tarla | Parcelă | Nr. topo | Observații / Referințe |
|-----|---------------------|------------|----------------|-------|---------|----------|------------------------|
| 1 | curți constructii | DA | 657 | 2 | 109 | - | |
| 2 | vie | DA | 490 | 2 | 108 | - | |
| 3 | arabil | DA | 707 | 2 | 107 | - | |
| 4 | arabil | NU | 1.389 | 2 | 107 | - | |

Date referitoare la construcții

| Crt | Număr | Destinație construcție | Supraf. (mp) | Situație juridică | Observații / Referințe |
|------|-------|-------------------------|--------------|-------------------|--|
| A1.1 | | construcții de locuințe | 83 | Fara acte | Nr. niveluri:1; S. construita la sol:83 mp; LOCUINTA |

Lungime Segmente

1) Valorile lungimilor segmentelor sunt obținute din proiecție în plan.

| Punct început | X / Y | Punct sfârșit | X / Y | Lungime segment (** (m) |
|---------------|----------------------------|---------------|----------------------------|-------------------------|
| 1 | 596.644,436 397.303,855 | 2 | 596.722,189 397.288,563 | 79.243 |

| Punct început | X / Y | Punct sfârşit | X / Y | Lungime segment (** (m) |
|---------------|----------------------------|---------------|----------------------------|-------------------------|
| 2 | 596.722,189 397.288,563 | 3 | 596.778,174 397.278,507 | 56.881 |
| 3 | 596.778,174 397.278,507 | 4 | 596.778,385 397.275,064 | 3.45 |
| 4 | 596.778,385 397.275,064 | 5 | 596.809,888 397.267,873 | 32.314 |
| 5 | 596.809,888 397.267,873 | 6 | 596.813,745 397.279,349 | 12.107 |
| 6 | 596.813,745 397.279,349 | 7 | 596.817,188 397.288,899 | 10.152 |
| 7 | 596.817,188 397.288,899 | 8 | 596.774,099 397.297,578 | 43.954 |
| 8 | 596.774,099 397.297,578 | 9 | 596.725,391 397.305,806 | 49.398 |
| 9 | 596.725,391 397.305,806 | 10 | 596.716,314 397.307,837 | 9.301 |
| 10 | 596.716,314 397.307,837 | 11 | 596.648,936 397.323,384 | 69.149 |
| 11 | 596.648,936 397.323,384 | 1 | 596.644,436 397.303,855 | 20.04 |

** Lungimile segmentelor sunt determinate în planul de proiecție Stereo 70 și sunt rotunjite la 1 milimetru.

*** Distanța dintre puncte este formată din segmente cumulate ce sunt mai mici decât valoarea 1 milimetru.

**DATE DESPRE IMOBILUL NR. 2581**

Oficiul de Cadastru și Publicitate Imobiliară PRAHOVA
Biroul de Cadastru și Publicitate Imobiliară Ploiești

A. Partea I. Descrierea imobilului

TEREN Necunoscut

Adresa: Loc. Valea Cucului, Jud. Prahova

| Nr. Crt | Nr cadastral Nr. topografic | Suprafața* (mp) | Observații / Referințe |
|---------|-----------------------------|-----------------|--------------------------------------|
| A1 | | 3.894 | Sector cadastral:9 Teren imprejmuit; |

B. Partea II. Proprietari și acte

| Inscrieri privitoare la dreptul de proprietate și alte drepturi reale | | Referințe |
|--|---|-----------|
| / | | |
| Act Normativ nr. 7, din 13/03/1996 emis de PARLAMENTUL ROMANIEI (ART. 13); | | |
| B1 | Inscrierea posesiei, drept de PROPRIETATE, dobandit prin Lege, cota actuala 1/1 1) NEIDENTIFICAT NEIDENTIFICAT | A1 |
| B2 | SE NOTEAZA MENTIUNEA DE PROPRIETAR NEIDENTIFICAT | A1 |

C. Partea III. SARCINI .

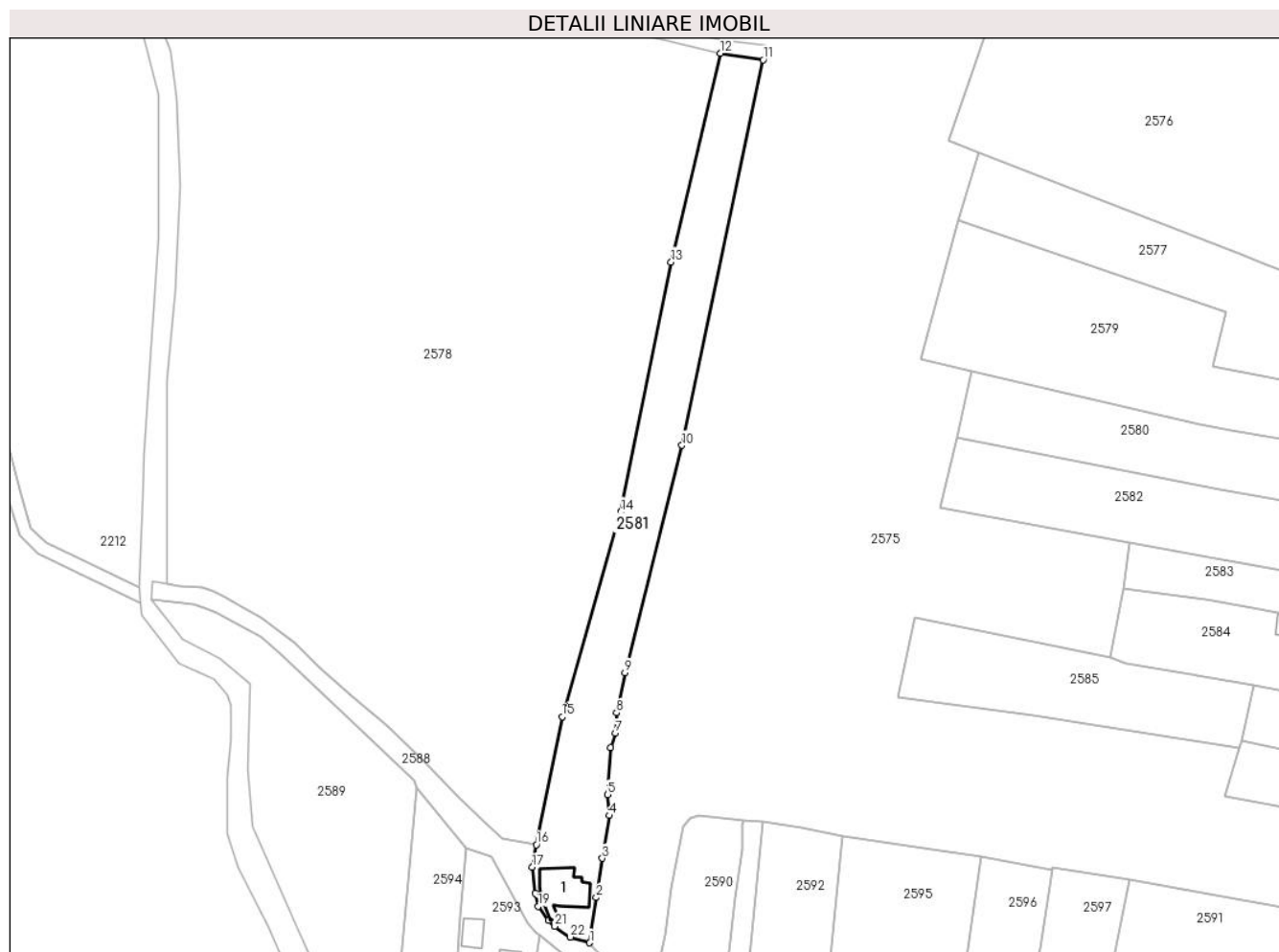
| Inscrieri privind dezmembramintele dreptului de proprietate, drepturi reale de garanție și sarcini | Referințe |
|--|-----------|
| NU SUNT | |

Anexa Nr. 1 La Partea I

Teren

| Nr cadastral | Suprafața (mp)* | Observații / Referințe |
|--------------|-----------------|------------------------|
| | 3.894 | |

* Suprafața este determinată în planul de proiecție Stereo 70.



Date referitoare la teren

| Crt | Categorie folosință | Intravilan | Suprafața (mp) | Tarla | Parcelă | Nr. topo | Observații / Referințe |
|-----|---------------------|------------|----------------|-------|---------|----------|------------------------|
| 1 | curți constructii | DA | 704 | 2 | 22 | - | |
| 2 | arabil | NU | 3.190 | 2 | 24 | - | |

Date referitoare la construcții

| Crt | Număr | Destinație construcție | Supraf. (mp) | Situație juridică | Observații / Referințe |
|------|-------|-------------------------|--------------|-------------------|---|
| A1.1 | | construcții de locuințe | 153 | Fara acte | Nr. niveluri:1; S. construita la sol:153 mp; LOCUINTA |

Lungime Segmente

1) Valorile lungimilor segmentelor sunt obținute din proiecție în plan.

| Punct început | X / Y | Punct sfârșit | X / Y | Lungime segment (** (m) |
|---------------|----------------------------|---------------|----------------------------|-------------------------|
| 1 | 596.536,07 397.154,636 | 2 | 596.538,022 397.167,983 | 13.489 |
| 3 | 596.539,821 397.179,532 | 4 | 596.541,866 397.192,203 | 12.835 |
| 5 | 596.541,336 397.198,38 | 6 | 596.542,191 397.212,29 | 13.936 |

| Punct început | X / Y | Punct sfârșit | X / Y | Lungime segment (** (m) |
|---------------|----------------------------|---------------|----------------------------|-------------------------|
| 2 | 596.538,022 397.167,983 | 3 | 596.539,821 397.179,532 | 11.688 |
| 4 | 596.541,866 397.192,203 | 5 | 596.541,336 397.198,38 | 6.2 |
| 6 | 596.542,191 397.212,29 | 7 | 596.543,692 397.216,49 | 4.46 |

| Punct început | X / Y | Punct sfârşit | X / Y | Lungime segment (** (m) |
|---------------|----------------------------|---------------|----------------------------|-------------------------|
| 7 | 596.543,692 397.216,49 | 8 | 596.543,963 397.222,553 | 6.069 |
| 9 | 596.546,497 397.234,404 | 10 | 596.563,356 397.301,435 | 69.119 |
| 11 | 596.587,313 397.415,302 | 12 | 596.574,606 397.417,223 | 12.851 |
| 13 | 596.560,124 397.355,602 | 14 | 596.545,228 397.281,86 | 75.231 |
| 15 | 596.527,964 397.221,32 | 16 | 596.520,297 397.183,599 | 38.492 |
| 17 | 596.519,091 397.176,947 | 18 | 596.519,938 397.169,3 | 7.694 |
| 19 | 596.520,889 397.165,404 | 20 | 596.523,939 397.161,246 | 5.157 |
| 21 | 596.525,734 397.159,477 | 22 | 596.530,364 397.156,33 | 5.598 |

| Punct început | X / Y | Punct sfârşit | X / Y | Lungime segment (** (m) |
|---------------|----------------------------|---------------|----------------------------|-------------------------|
| 8 | 596.543,963 397.222,553 | 9 | 596.546,497 397.234,404 | 12.119 |
| 10 | 596.563,356 397.301,435 | 11 | 596.587,313 397.415,302 | 116.36 |
| 12 | 596.574,606 397.417,223 | 13 | 596.560,124 397.355,602 | 63.3 |
| 14 | 596.545,228 397.281,86 | 15 | 596.527,964 397.221,32 | 62.953 |
| 16 | 596.520,297 397.183,599 | 17 | 596.519,091 397.176,947 | 6.76 |
| 18 | 596.519,938 397.169,3 | 19 | 596.520,889 397.165,404 | 4.01 |
| 20 | 596.523,939 397.161,246 | 21 | 596.525,734 397.159,477 | 2.52 |
| 22 | 596.530,364 397.156,33 | 1 | 596.536,07 397.154,636 | 5.952 |

** Lungimile segmentelor sunt determinate în planul de proiecție Stereo 70 și sunt rotunjite la 1 milimetru.

*** Distanța dintre puncte este formată din segmente cumulate ce sunt mai mici decât valoarea 1 milimetru.

**DATE DESPRE IMOBILUL NR. 2582**

Oficiul de Cadastru și Publicitate Imobiliară PRAHOVA
Biroul de Cadastru și Publicitate Imobiliară Ploiești

A. Partea I. Descrierea imobilului

TEREN Necunoscut

Adresa: Loc. Valea Cucului, Nr. 182, Jud. Prahova

| Nr. Crt | Nr cadastral Nr. topografic | Suprafața* (mp) | Observații / Referințe |
|---------|-----------------------------|-----------------|--------------------------------------|
| A1 | | 3.355 | Sector cadastral:9 Teren imprejmuit; |

B. Partea II. Proprietari și acte

| Inscrieri privitoare la dreptul de proprietate și alte drepturi reale | | Referințe |
|--|---|-----------|
| / | | |
| Act Normativ nr. 7, din 13/03/1996 emis de PARLAMENTUL ROMANIEI (ART. 13); | | |
| B1 | Inscrierea posesiei, drept de PROPRIETATE, dobandit prin Lege, cota actuala 1/1 1) NEIDENTIFICAT NEIDENTIFICAT | A1 |
| B2 | SE NOTEAZA MENTIUNEA DE PROPRIETAR NEIDENTIFICAT | A1 |

C. Partea III. SARCINI .

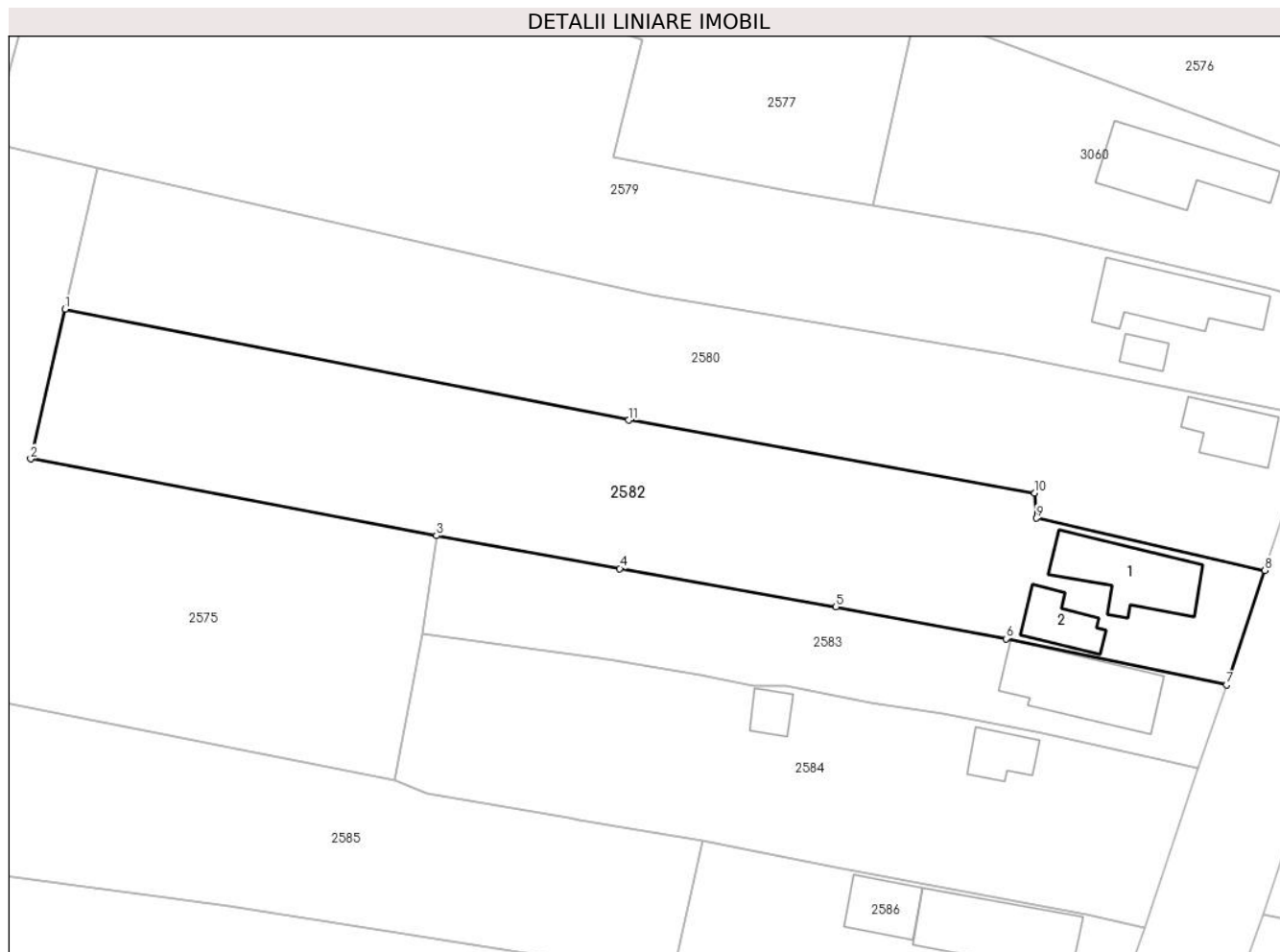
| Inscrieri privind dezmembramintele dreptului de proprietate, drepturi reale de garanție și sarcini | Referințe |
|--|-----------|
| NU SUNT | |

Anexa Nr. 1 La Partea I

Teren

| | | |
|--------------|-----------------|------------------------|
| Nr cadastral | Suprafața (mp)* | Observații / Referințe |
| | 3.355 | |

* Suprafața este determinată în planul de proiecție Stereo 70.



Date referitoare la teren

| Crt | Categorie folosință | Intravilan | Suprafața (mp) | Tarla | Parcelă | Nr. topo | Observații / Referințe |
|-----|---------------------|------------|----------------|-------|---------|----------|------------------------|
| 1 | curți constructii | DA | 600 | 2 | 99 | - | |
| 2 | arabil | DA | 600 | 2 | 99 | - | |
| 3 | vie | DA | 440 | 2 | 98 | - | |
| 4 | arabil | NU | 1.715 | 2 | 97 | - | |

Date referitoare la construcții

| Crt | Număr | Destinație construcție | Supraf. (mp) | Situație juridică | Observații / Referințe |
|------|-------|-------------------------|--------------|-------------------|---|
| A1.1 | | construcții de locuințe | 148 | Fara acte | Nr. niveluri:1; S. construita la sol:148 mp; LOCUINTA |
| A1.2 | | construcții de locuințe | 65 | Fara acte | Nr. niveluri:1; S. construita la sol:65 mp; LOCUINTA |

Lungime Segmente

1) Valorile lungimilor segmentelor sunt obținute din proiecție în plan.

| Punct început | X / Y | Punct sfârșit | X / Y | Lungime segment (** (m) |
|---------------|-------|---------------|-------|-------------------------|
| | | | | |

| Punct început | X / Y | Punct sfârşit | X / Y | Lungime segment (** (m) |
|---------------|----------------------------|---------------|----------------------------|-------------------------|
| 1 | 596.644,436 397.303,855 | 2 | 596.639,678 397.283,223 | 21.174 |
| 2 | 596.639,678 397.283,223 | 3 | 596.695,63 397.272,664 | 56.94 |
| 3 | 596.695,63 397.272,664 | 4 | 596.720,93 397.268,128 | 25.703 |
| 4 | 596.720,93 397.268,128 | 5 | 596.750,735 397.262,874 | 30.265 |
| 5 | 596.750,735 397.262,874 | 6 | 596.774,224 397.258,46 | 23.9 |
| 6 | 596.774,224 397.258,46 | 7 | 596.804,611 397.252,079 | 31.05 |
| 7 | 596.804,611 397.252,079 | 8 | 596.809,888 397.267,873 | 16.652 |
| 8 | 596.809,888 397.267,873 | 9 | 596.778,385 397.275,064 | 32.314 |
| 9 | 596.778,385 397.275,064 | 10 | 596.778,174 397.278,507 | 3.45 |
| 10 | 596.778,174 397.278,507 | 11 | 596.722,189 397.288,563 | 56.881 |
| 11 | 596.722,189 397.288,563 | 1 | 596.644,436 397.303,855 | 79.243 |

** Lungimile segmentelor sunt determinate în planul de proiecţie Stereo 70 şi sunt rotunjite la 1 milimetru.

*** Distanţa dintre puncte este formată din segmente cumulate ce sunt mai mici decât valoarea 1 milimetru.

**DATE DESPRE IMOBILUL NR. 2583**

Oficiul de Cadastru și Publicitate Imobiliară PRAHOVA
Biroul de Cadastru și Publicitate Imobiliară Ploiești

A. Partea I. Descrierea imobilului

TEREN Necunoscut

Adresa: Loc. Valea Cucului, Nr. 184, Jud. Prahova

| Nr. Crt | Nr cadastral Nr. topografic | Suprafața* (mp) | Observații / Referințe |
|---------|-----------------------------|-----------------|--------------------------------------|
| A1 | | 1.351 | Sector cadastral:9 Teren imprejmuit; |

B. Partea II. Proprietari și acte

| Inscrieri privitoare la dreptul de proprietate și alte drepturi reale | | Referințe |
|--|---|-----------|
| / | | |
| Act Normativ nr. 7, din 13/03/1996 emis de PARLAMENTUL ROMANIEI (ART. 13); | | |
| B1 | Inscrierea posesiei, drept de PROPRIETATE, dobandit prin Lege, cota actuala 1/1 1) NEIDENTIFICAT NEIDENTIFICAT | A1 |
| B2 | SE NOTEAZA MENTIUNEA DE PROPRIETAR NEIDENTIFICAT | A1 |

C. Partea III. SARCINI .

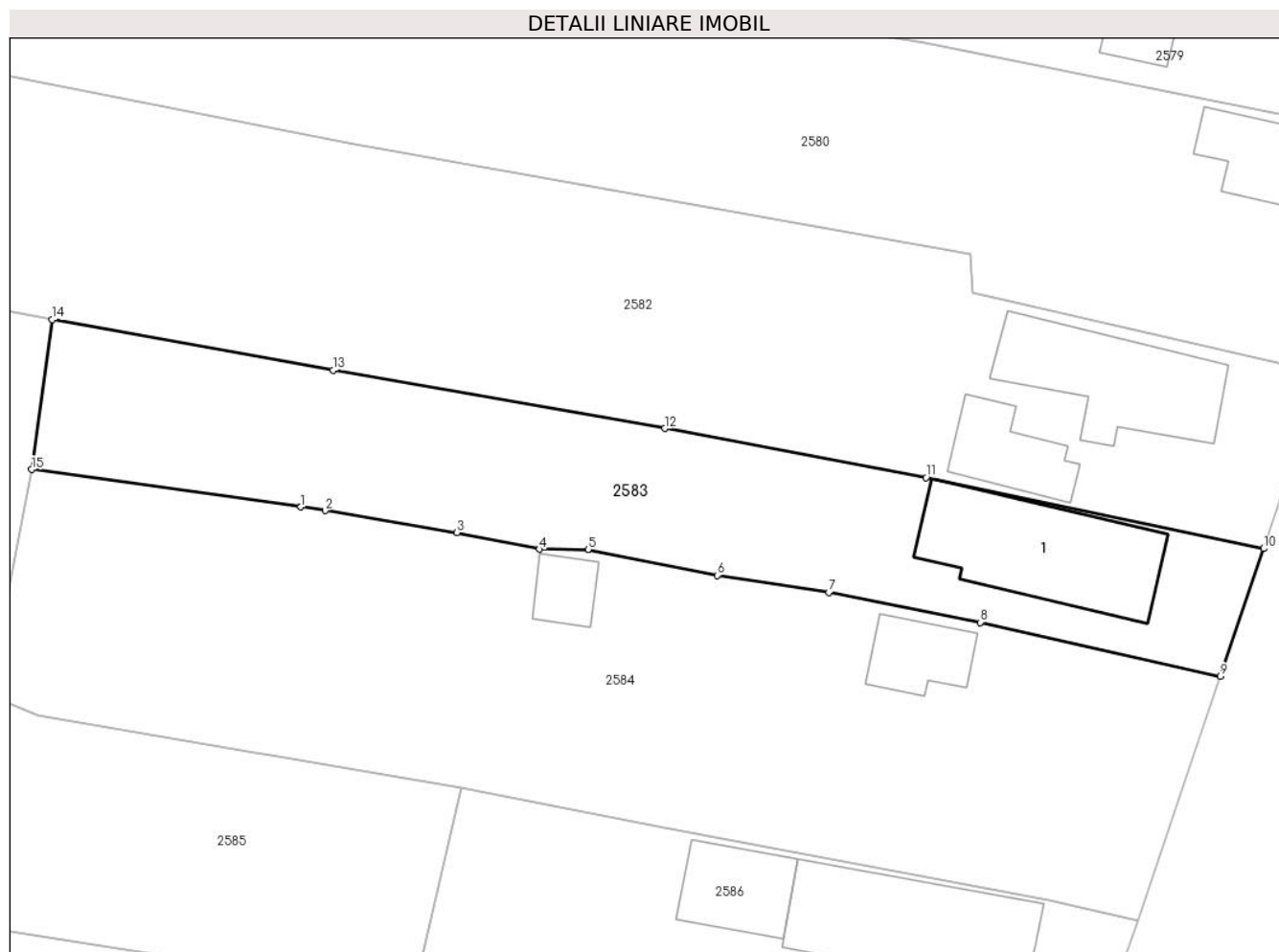
| Inscrieri privind dezmembramintele dreptului de proprietate, drepturi reale de garanție și sarcini | Referințe |
|--|-----------|
| NU SUNT | |

Anexa Nr. 1 La Partea I

Teren

| Nr cadastral | Suprafața (mp)* | Observații / Referințe |
|--------------|-----------------|------------------------|
| | 1.351 | |

* Suprafața este determinată în planul de proiecție Stereo 70.



Date referitoare la teren

| Crt | Categorie folosință | Intravilan | Suprafața (mp) | Tarla | Parcelă | Nr. topo | Observații / Referințe |
|-----|---------------------|------------|----------------|-------|---------|----------|------------------------|
| 1 | curți constructii | DA | 600 | 2 | 93 | - | |
| 2 | vie | DA | 400 | 2 | 94 | - | |
| 3 | arabil | DA | 338 | 2 | 95 | - | |
| 4 | arabil | NU | 13 | 2 | 95 | - | |

Date referitoare la construcții

| Crt | Număr | Destinație construcție | Supraf. (mp) | Situație juridică | Observații / Referințe |
|------|-------|-------------------------|--------------|-------------------|---|
| A1.1 | | construcții de locuințe | 174 | Fara acte | Nr. niveluri:2; S. construita la sol:174 mp; LOCUINTA P+M |

Lungime Segmente

1) Valorile lungimilor segmentelor sunt obținute din proiecție în plan.

| Punct început | X / Y | Punct sfârșit | X / Y | Lungime segment (** (m) |
|---------------|----------------------------|---------------|----------------------------|-------------------------|
| 1 | 596.717,992 397.255,824 | 2 | 596.720,193 397.255,504 | 2.224 |

| Punct început | X / Y | Punct sfârşit | X / Y | Lungime segment (** (m) |
|---------------|----------------------------|---------------|----------------------------|-------------------------|
| 2 | 596.720,193 397.255,504 | 3 | 596.732,044 397.253,511 | 12.017 |
| 3 | 596.732,044 397.253,511 | 4 | 596.739,437 397.252,027 | 7.54 |
| 4 | 596.739,437 397.252,027 | 5 | 596.743,841 397.252,013 | 4.404 |
| 5 | 596.743,841 397.252,013 | 6 | 596.755,445 397.249,675 | 11.837 |
| 6 | 596.755,445 397.249,675 | 7 | 596.765,49 397.248,127 | 10.164 |
| 7 | 596.765,49 397.248,127 | 8 | 596.779,129 397.245,444 | 13.9 |
| 8 | 596.779,129 397.245,444 | 9 | 596.800,709 397.240,59 | 22.119 |
| 9 | 596.800,709 397.240,59 | 10 | 596.804,611 397.252,079 | 12.133 |
| 10 | 596.804,611 397.252,079 | 11 | 596.774,224 397.258,46 | 31.05 |
| 11 | 596.774,224 397.258,46 | 12 | 596.750,735 397.262,874 | 23.9 |
| 12 | 596.750,735 397.262,874 | 13 | 596.720,93 397.268,128 | 30.265 |
| 13 | 596.720,93 397.268,128 | 14 | 596.695,63 397.272,664 | 25.703 |
| 14 | 596.695,63 397.272,664 | 15 | 596.693,786 397.259,193 | 13.597 |
| 15 | 596.693,786 397.259,193 | 1 | 596.717,992 397.255,824 | 24.44 |

** Lungimile segmentelor sunt determinate în planul de proiecţie Stereo 70 şi sunt rotunjite la 1 milimetru.

*** Distanţa dintre puncte este formată din segmente cumulate ce sunt mai mici decât valoarea 1 milimetru.

**DATE DESPRE IMOBILUL NR. 2584**

Oficiul de Cadastru și Publicitate Imobiliară PRAHOVA
Biroul de Cadastru și Publicitate Imobiliară Ploiești

A. Partea I. Descrierea imobilului

TEREN Necunoscut

Adresa: Loc. Valea Cucului, Jud. Prahova

| Nr. Crt | Nr cadastral Nr. topografic | Suprafața* (mp) | Observații / Referințe |
|---------|-----------------------------|------------------------------------|--------------------------------------|
| A1 | 21681 | Din acte: 1.900 Masurata: 2.438 | Sector cadastral:9 Teren imprejmuit; |

Construcții

| Crt | Nr cadastral Nr. topografic | Adresa | Observații / Referințe |
|------|-----------------------------|----------------------------------|--|
| A1.1 | 21681-C1 | Loc. Valea Cucului, Jud. Prahova | Nr. niveluri:1; S. construita la sol:53 mp; LOCUINTA |
| A1.3 | 21681-C3 | Loc. Valea Cucului, Jud. Prahova | Nr. niveluri:1; S. construita la sol:31 mp; ANEXA |

B. Partea II. Proprietari și acte

| Inscrieri privitoare la dreptul de proprietate și alte drepturi reale | | Referințe |
|---|--|-----------|
| 181243 / 22/12/2021 | | |
| Act Notarial nr. 2555, din 15/12/2021 emis de Dobre Stelorian Daniel (contract de vanzare cumparare); | | |
| B3 | Intabulare, drept de PROPRIETATEcumparare ca bun comun, dobandit prin Conventie, cota actuala 1/1 1) SERBAN CONSTANTIN 2) SERBAN CONSTANTA - SOFIA | A1 |
| / | | |
| Act Administrativ nr. 3477, din 14/05/2024 emis de PRIMARIA COMUNEI IORDACHEANU; | | |
| B3 | Intabulare, drept de PROPRIETATE, dobandit prin Construire, cota actuala 1/1 1) SERBAN CONSTANTIN 2) SERBAN CONSTANTA - SOFIA | A1.3 |
| 181243 / 22/12/2021 | | |
| Act Notarial nr. 2555, din 15/12/2021 emis de Dobre Stelorian Daniel (contract de vanzare cumparare); | | |
| B4 | Intabulare, drept de PROPRIETATEcumparare ca bun comun, dobandit prin Conventie, cota actuala 1/1 1) SERBAN CONSTANTIN 2) SERBAN CONSTANTA - SOFIA | A1.1 |

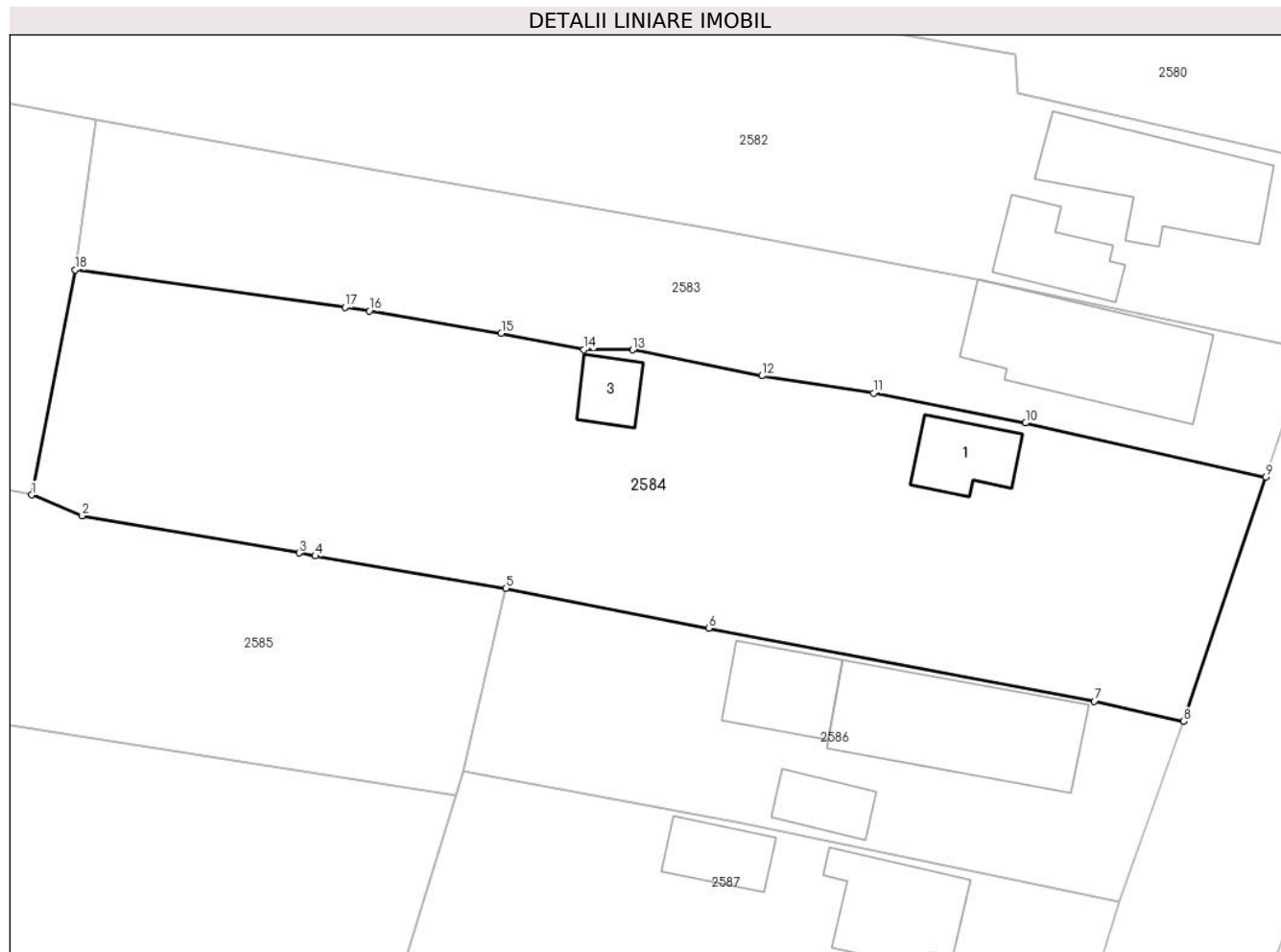
C. Partea III. SARCINI .

| Inscrieri privind dezmembramintele dreptului de proprietate, drepturi reale de garanție și sarcini | Referințe |
|--|-----------|
| NU SUNT | |

Anexa Nr. 1 La Partea I**Teren**

| | | |
|--------------|------------------------------------|------------------------|
| Nr cadastral | Suprafața (mp)* | Observații / Referințe |
| 21681 | Din acte: 1.900 Masurata: 2.438 | |

* Suprafața este determinată în planul de proiecție Stereo 70.

**Date referitoare la teren**

| Crt | Categorie folosință | Intra vilan | Suprafața (mp) | Tarla | Parcelă | Nr. topo | Observații / Referințe |
|-----|---------------------|-------------|----------------|-------|---------|----------|------------------------|
| 1 | curți constructii | DA | 720 | 2 | 87 | - | |
| 2 | vie | DA | 195 | 2 | 86 | - | |
| 3 | arabil | DA | 1.520 | 2 | 84 | - | |
| 4 | arabil | NU | 3 | 2 | 84 | - | |

Date referitoare la construcții

| Crt | Număr | Destinație construcție | Supraf. (mp) | Situație juridică | Observații / Referințe |
|------|----------|-------------------------|--------------|-------------------|--|
| A1.1 | 21681-C1 | construcții de locuințe | 53 | Cu acte | Nr. niveluri:1; S. construita la sol:53 mp; LOCUINTA |
| A1.3 | 21681-C3 | construcții anexa | 31 | Cu acte | Nr. niveluri:1; S. construita la sol:31 mp; ANEXA |

Lungime Segmente

1) Valorile lungimilor segmentelor sunt obținute din proiecție în plan.

| Punct început | X / Y | Punct sfârșit | X / Y | Lungime segment (** (m) |
|---------------|-------|---------------|-------|-------------------------|
| | | | | |

| Punct început | X / Y | Punct sfârşit | X / Y | Lungime segment (** (m) |
|---------------|----------------------------|---------------|----------------------------|-------------------------|
| 1 | 596.689,859 397.238,979 | 2 | 596.694,402 397.237,109 | 4.912 |
| 2 | 596.694,402 397.237,109 | 3 | 596.713,881 397.233,764 | 19.765 |
| 3 | 596.713,881 397.233,764 | 4 | 596.715,326 397.233,493 | 1.47 |
| 4 | 596.715,326 397.233,493 | 5 | 596.732,426 397.230,594 | 17.344 |
| 5 | 596.732,426 397.230,594 | 6 | 596.750,693 397.226,998 | 18.618 |
| 6 | 596.750,693 397.226,998 | 7 | 596.785,301 397.220,446 | 35.223 |
| 7 | 596.785,301 397.220,446 | 8 | 596.793,325 397.218,645 | 8.224 |
| 8 | 596.793,325 397.218,645 | 9 | 596.800,709 397.240,59 | 23.154 |
| 9 | 596.800,709 397.240,59 | 10 | 596.779,129 397.245,444 | 22.119 |
| 10 | 596.779,129 397.245,444 | 11 | 596.765,49 397.248,127 | 13.9 |
| 11 | 596.765,49 397.248,127 | 12 | 596.755,445 397.249,675 | 10.164 |
| 12 | 596.755,445 397.249,675 | 13 | 596.743,841 397.252,013 | 11.837 |
| 13 | 596.743,841 397.252,013 | 14 | 596.739,437 397.252,027 | 4.404 |
| 14 | 596.739,437 397.252,027 | 15 | 596.732,044 397.253,511 | 7.54 |
| 15 | 596.732,044 397.253,511 | 16 | 596.720,193 397.255,504 | 12.017 |
| 16 | 596.720,193 397.255,504 | 17 | 596.717,992 397.255,824 | 2.224 |
| 17 | 596.717,992 397.255,824 | 18 | 596.693,786 397.259,193 | 24.44 |
| 18 | 596.693,786 397.259,193 | 1 | 596.689,859 397.238,979 | 20.592 |

** Lungimile segmentelor sunt determinate în planul de proiecție Stereo 70 și sunt rotunjite la 1 milimetru.

*** Distanța dintre puncte este formată din segmente cumulate ce sunt mai mici decât valoarea 1 milimetru.

**DATE DESPRE IMOBILUL NR. 2585**

Oficiul de Cadastru și Publicitate Imobiliară PRAHOVA
Biroul de Cadastru și Publicitate Imobiliară Ploiești

A. Partea I. Descrierea imobilului

TEREN Necunoscut

Adresa: Loc. Valea Cucului, Jud. Prahova

| Nr. Crt | Nr cadastral Nr. topografic | Suprafața* (mp) | Observații / Referințe |
|---------|-----------------------------|------------------------------------|--------------------------------------|
| A1 | | Din acte: 2.229 Masurata: 2.145 | Sector cadastral:9 Teren imprejmuit; |

B. Partea II. Proprietari și acte

| Inscrieri privitoare la dreptul de proprietate și alte drepturi reale | | Referințe |
|---|---|-----------|
| / | | |
| Act Administrativ nr. 209817, din 25/05/2012 emis de COMISIA JUDETEANA PRAHOVA; | | |
| B1 | Intabulare, drept de PROPRIETATE, dobandit prin Reconstituire, cota actuala 1/1 1) NICOLAE C MARIA | A1 |

C. Partea III. SARCINI .

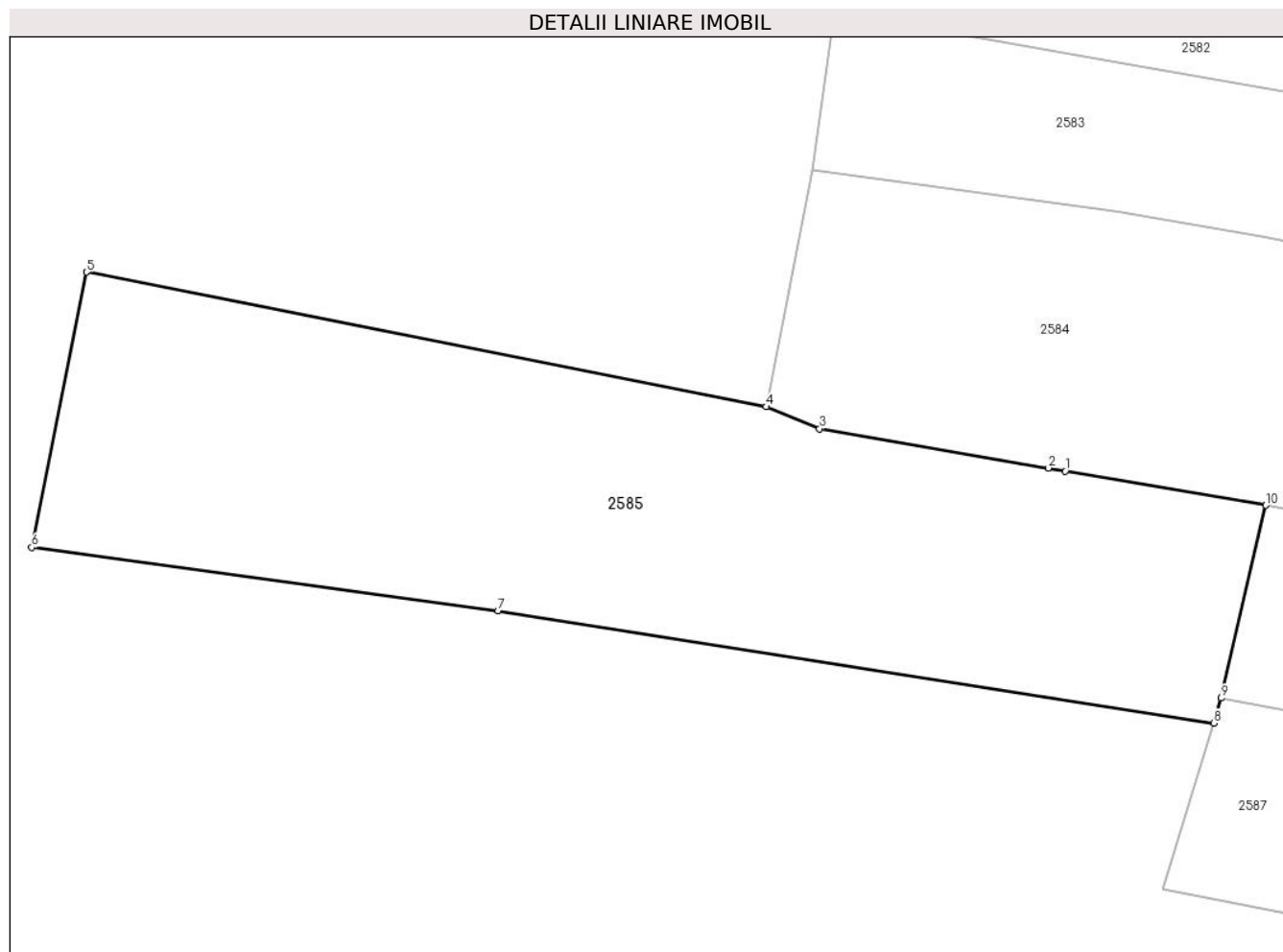
| Inscrieri privind dezmembramintele dreptului de proprietate, drepturi reale de garanție și sarcini | Referințe |
|--|-----------|
| NU SUNT | |

Anexa Nr. 1 La Partea I

Teren

| | | |
|--------------|------------------------------------|------------------------|
| Nr cadastral | Suprafața (mp)* | Observații / Referințe |
| | Din acte: 2.229 Masurata: 2.145 | |

* Suprafața este determinată în planul de proiecție Stereo 70.



Date referitoare la teren

| Crt | Categorie folosință | Intravilan | Suprafața (mp) | Tarla | Parcelă | Nr. topo | Observații / Referințe |
|-----|---------------------|------------|----------------|-------|---------|----------|------------------------|
| 1 | vie | DA | 490 | 2 | 81 | - | |
| 2 | arabil | DA | 553 | 2 | 82 | - | |
| 3 | arabil | NU | 1.102 | 2 | 82 | - | |

Lungime Segmente

1) Valorile lungimilor segmentelor sunt obținute din proiecție în plan.

| Punct început | X / Y | Punct sfârșit | X / Y | Lungime segment (** (m) |
|---------------|----------------------------|---------------|----------------------------|-------------------------|
| 1 | 596.715,326 397.233,493 | 2 | 596.713,881 397.233,764 | 1.47 |
| 2 | 596.713,881 397.233,764 | 3 | 596.694,402 397.237,109 | 19.765 |
| 3 | 596.694,402 397.237,109 | 4 | 596.689,859 397.238,979 | 4.912 |

| Punct început | X / Y | Punct sfârșit | X / Y | Lungime segment (** (m) |
|---------------|----------------------------|---------------|----------------------------|-------------------------|
| 4 | 596.689,859 397.238,979 | 5 | 596.631,971 397.250,465 | 59.016 |
| 5 | 596.631,971 397.250,465 | 6 | 596.627,282 397.227,0 | 23.929 |
| 6 | 596.627,282 397.227,0 | 7 | 596.667,022 397.221,612 | 40.103 |
| 7 | 596.667,022 397.221,612 | 8 | 596.727,991 397.212,03 | 61.717 |
| 8 | 596.727,991 397.212,03 | 9 | 596.728,64 397.214,16 | 2.226 |
| 9 | 596.728,64 397.214,16 | 10 | 596.732,426 397.230,594 | 16.864 |
| 10 | 596.732,426 397.230,594 | 1 | 596.715,326 397.233,493 | 17.344 |

** Lungimile segmentelor sunt determinate în planul de proiecție Stereo 70 și sunt rotunjite la 1 milimetru.

*** Distanța dintre puncte este formată din segmente cumulate ce sunt mai mici decât valoarea 1 milimetru.

**DATE DESPRE IMOBILUL NR. 2586**

Oficiul de Cadastru și Publicitate Imobiliară PRAHOVA
Biroul de Cadastru și Publicitate Imobiliară Ploiești

A. Partea I. Descrierea imobilului

TEREN Intravilan

Adresa: Loc. Valea Cucului, Nr. 187, Jud. Prahova

| Nr. Crt | Nr cadastral Nr. topografic | Suprafața* (mp) | Observații / Referințe |
|---------|-----------------------------|------------------------------------|---|
| A1 | 21730 | Din acte: 1.000 Masurata: 1.031 | Sector cadastral:9 Teren imprejmuit; TEREN INTRAVILAN IMPREJMUIT CU GARD DIN METAL SI PLASA. |

Construcții

| Crt | Nr cadastral Nr. topografic | Adresa | Observații / Referințe |
|------|-----------------------------|---|--|
| A1.1 | 21730-C1 | Loc. Valea Cucului, Nr. 187, Jud. Prahova | Nr. niveluri:1; S. construita la sol:180 mp; S. construita desfasurata:196 mp; C1-Locuinta,P |
| A1.2 | 21730-C2 | Loc. Valea Cucului, Nr. 187, Jud. Prahova | Nr. niveluri:1; S. construita la sol:39 mp; S. construita desfasurata:39 mp; C2- Anexa-, P |
| A1.3 | 21730-C3 | Loc. Valea Cucului, Nr. 187, Jud. Prahova | Nr. niveluri:1; S. construita la sol:71 mp; ANEXA |

B. Partea II. Proprietari și acte

| Inscrieri privitoare la dreptul de proprietate și alte drepturi reale | | Referințe |
|---|--|------------|
| 94746 / 22/07/2022 | | |
| Act Notarial nr. 9903, din 17/05/1995 emis de NOTARIATUL DE STAT JUDETEAN PRAHOVA (act administrativ nr 5611 din 20.07.2022, emis de PRIMARIA COMUNEI IORDACHEANU); | | |
| B1 | Intabulare, drept de PROPRIETATEcumparare ca bun comun, dobandit prin Conventie, cota actuala 1/1 1) SERBAN CONSTANTIN 2) SERBAN CONSTANTA - SOFIA | A1 |
| B2 | Intabulare, drept de PROPRIETATEcumparare ca bun comun, dobandit prin Conventie, cota actuala 1/1 1) SERBAN CONSTANTIN 2) SERBAN CONSTANTA - SOFIA | A1.1, A1.2 |
| / | | |
| Act Administrativ nr. 3477, din 14/05/2024 emis de PRIMARIA COMUNEI IORDACHEANU; | | |
| B3 | Intabulare, drept de PROPRIETATE, dobandit prin Construire, cota actuala 1/1 1) SERBAN CONSTANTIN 2) SERBAN CONSTANTA - SOFIA | A1.3 |

C. Partea III. SARCINI .

| Inscrieri privind dezmembramintele dreptului de proprietate, drepturi reale de garanție și sarcini | Referințe |
|--|-----------|
| NU SUNT | |

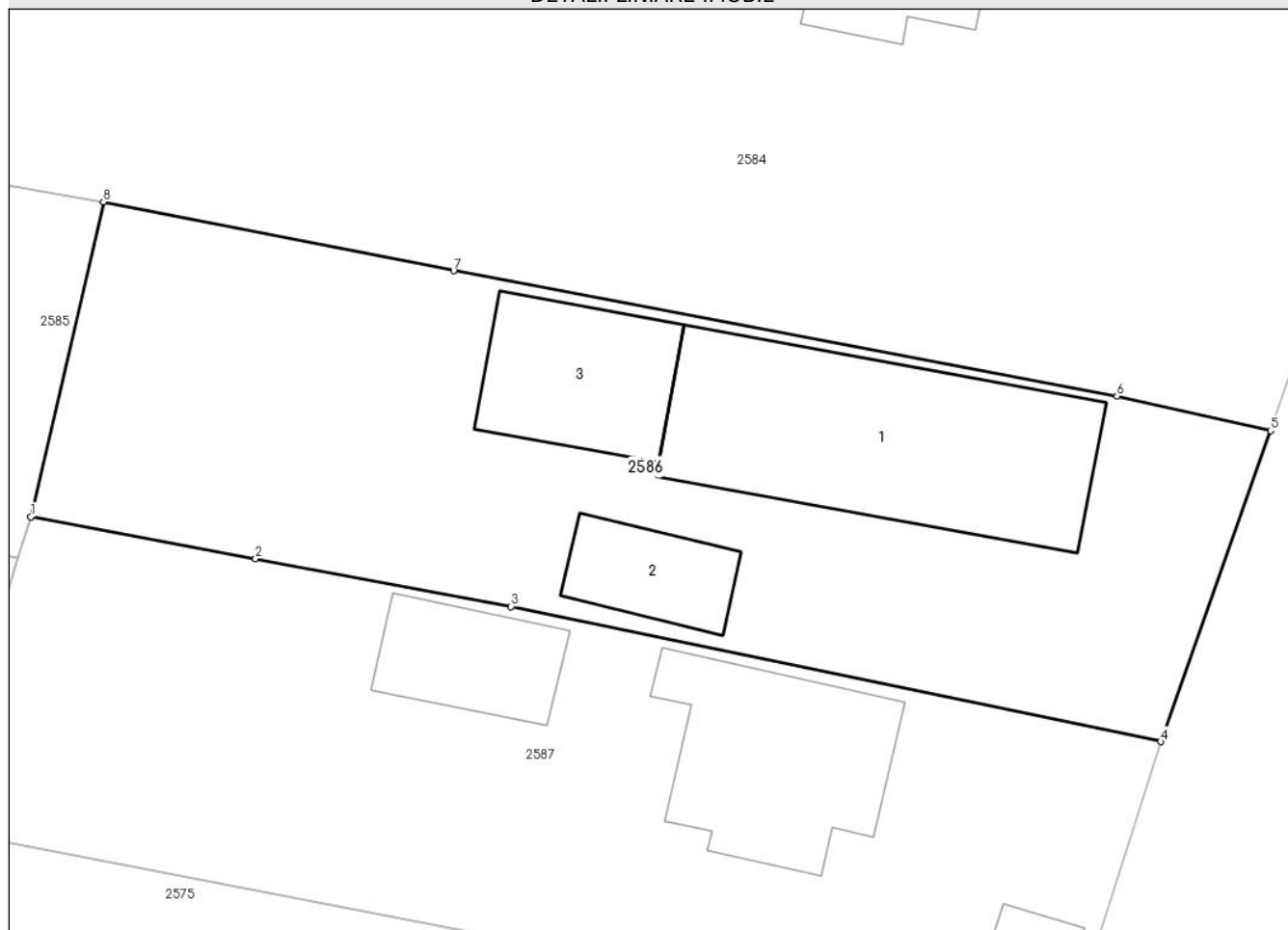
Anexa Nr. 1 La Partea I

Teren

| Nr cadastral | Suprafața (mp)* | Observații / Referințe |
|--------------|------------------------------------|---|
| 21730 | Din acte: 1.000 Masurata: 1.031 | TEREN INTRAVILAN IMPREJMUIT CU GARD DIN METAL SI PLASA. |

* Suprafața este determinată în planul de proiecție Stereo 70.

DETALII LINIARE IMOBIL



Date referitoare la teren

| Crt | Categorie folosință | Intravilan | Suprafața (mp) | Tarla | Parcelă | Nr. topo | Observații / Referințe |
|-----|---------------------|------------|----------------|-------|---------|----------|------------------------|
| 1 | curți constructii | DA | 1.031 | 2 | 80 | - | |

Date referitoare la construcții

| Crt | Număr | Destinație construcție | Supraf. (mp) | Situație juridică | Observații / Referințe |
|------|----------|-------------------------|--------------------------------|-------------------|--|
| A1.1 | 21730-C1 | construcții de locuințe | Din acte: 196 Masurata: 180 | Cu acte | Nr. niveluri:1; S. construita la sol:180 mp; S. construita desfasurata:196 mp; C1-Locuinta,P |
| A1.2 | 21730-C2 | construcții anexa | 39 | Cu acte | Nr. niveluri:1; S. construita la sol:39 mp; S. construita desfasurata:39 mp; C2- Anexa-, P |
| A1.3 | 21730-C3 | construcții anexa | 71 | Cu acte | Nr. niveluri:1; S. construita la sol:71 mp; ANEXA |

Lungime Segmente

1) Valorile lungimilor segmentelor sunt obținute din proiecție în plan.

| Punct început | X / Y | Punct sfârșit | X / Y | Lungime segment (** (m) |
|---------------|--------------------------|---------------|--------------------------|-------------------------|
| 1 | 596.728,64 397.214,16 | 2 | 596.740,36 397.211,96 | 11.925 |

| Punct început | X / Y | Punct sfârşit | X / Y | Lungime segment (** (m) |
|---------------|----------------------------|---------------|----------------------------|-------------------------|
| 2 | 596.740,36 397.211,96 | 3 | 596.753,7 397.209,47 | 13.57 |
| 3 | 596.753,7 397.209,47 | 4 | 596.787,58 397.202,42 | 34.606 |
| 4 | 596.787,58 397.202,42 | 5 | 596.793,325 397.218,645 | 17.212 |
| 5 | 596.793,325 397.218,645 | 6 | 596.785,301 397.220,446 | 8.224 |
| 6 | 596.785,301 397.220,446 | 7 | 596.750,693 397.226,998 | 35.223 |
| 7 | 596.750,693 397.226,998 | 8 | 596.732,426 397.230,594 | 18.618 |
| 8 | 596.732,426 397.230,594 | 1 | 596.728,64 397.214,16 | 16.864 |

** Lungimile segmentelor sunt determinate în planul de proiecţie Stereo 70 şi sunt rotunjite la 1 milimetru.

*** Distanţa dintre puncte este formată din segmente cumulate ce sunt mai mici decât valoarea 1 milimetru.

**DATE DESPRE IMOBILUL NR. 2587**

Oficiul de Cadastru și Publicitate Imobiliară PRAHOVA
Biroul de Cadastru și Publicitate Imobiliară Ploiești

A. Partea I. Descrierea imobilului

TEREN Intravilan

Nr. CF vechi:837

Nr. cadastral vechi:10089

Adresa: Loc. Valea Cucului, Jud. Prahova

| Nr. Crt | Nr cadastral Nr. topografic | Suprafața* (mp) | Observații / Referințe |
|---------|-----------------------------|------------------------------------|--------------------------------------|
| A1 | 20125 | Din acte: 1.000 Masurata: 1.013 | Sector cadastral:9 Teren imprejmuit; |

Construcții

| Crt | Nr cadastral Nr. topografic | Adresa | Observații / Referințe |
|------|-----------------------------|----------------------------------|---|
| A1.1 | 20125-C1 | Loc. Valea Cucului, Jud. Prahova | Nr. niveluri:1; S. construita la sol:103 mp; LOCUINTA |
| A1.2 | 20125-C2 | Loc. Valea Cucului, Jud. Prahova | Nr. niveluri:1; S. construita la sol:48 mp; ANEXA |
| A1.3 | 20125-C3 | Loc. Valea Cucului, Jud. Prahova | Nr. niveluri:1; S. construita la sol:26 mp; ANEXA |

B. Partea II. Proprietari și acte

| Inscrieri privitoare la dreptul de proprietate și alte drepturi reale | | Referințe |
|---|--|------------------|
| 20539 / 26/03/2008 | | |
| Act Notarial nr. 845, din 25/03/2008 emis de NP LUPU MARIA; | | |
| B1 | Intabulare, drept de PROPRIETATE, dobandit prin Conventie, cota actuala 1/4 1) NICOARA LEANA 2) NICOARA ION | A1 |
| 18358 / 16/04/2009 | | |
| Act Notarial nr. 782, din 15/04/2009 emis de NP LUPU M; | | |
| B3 | Intabulare, drept de PROPRIETATE, dobandit prin Conventie, cota actuala 3/8 1) PETRE MIHAELA | A1 |
| 12054 / 13/02/2018 | | |
| Act Notarial nr. 28, din 26/02/2018 emis de NP IVAN ȘTEFAN (act notarial nr 63 din 05.02.2018, emis de NP IVAN ȘTEFAN); | | |
| B4 | Intabulare, drept de PROPRIETATE, dobandit prin Succesiune, cota actuala 3/32 1) PETRE MIHAELA | A1 |
| B5 | Intabulare, drept de PROPRIETATE, dobandit prin Succesiune, cota actuala 9/32 1) PETRE IONUT-GABRIEL | A1 |
| / | | |
| Act Administrativ nr. 3477, din 14/05/2024 emis de PRIMARIA COMUNEI IORDACHEANU; | | |
| B5 | Intabulare, drept de PROPRIETATE, dobandit prin Construire, cota actuala 1/1 1) PETRE MIHAELA 2) PETRE IONUT-GABRIEL 3) NICOARA LEANA 4) NICOARA ION | A1.1, A1.2, A1.3 |

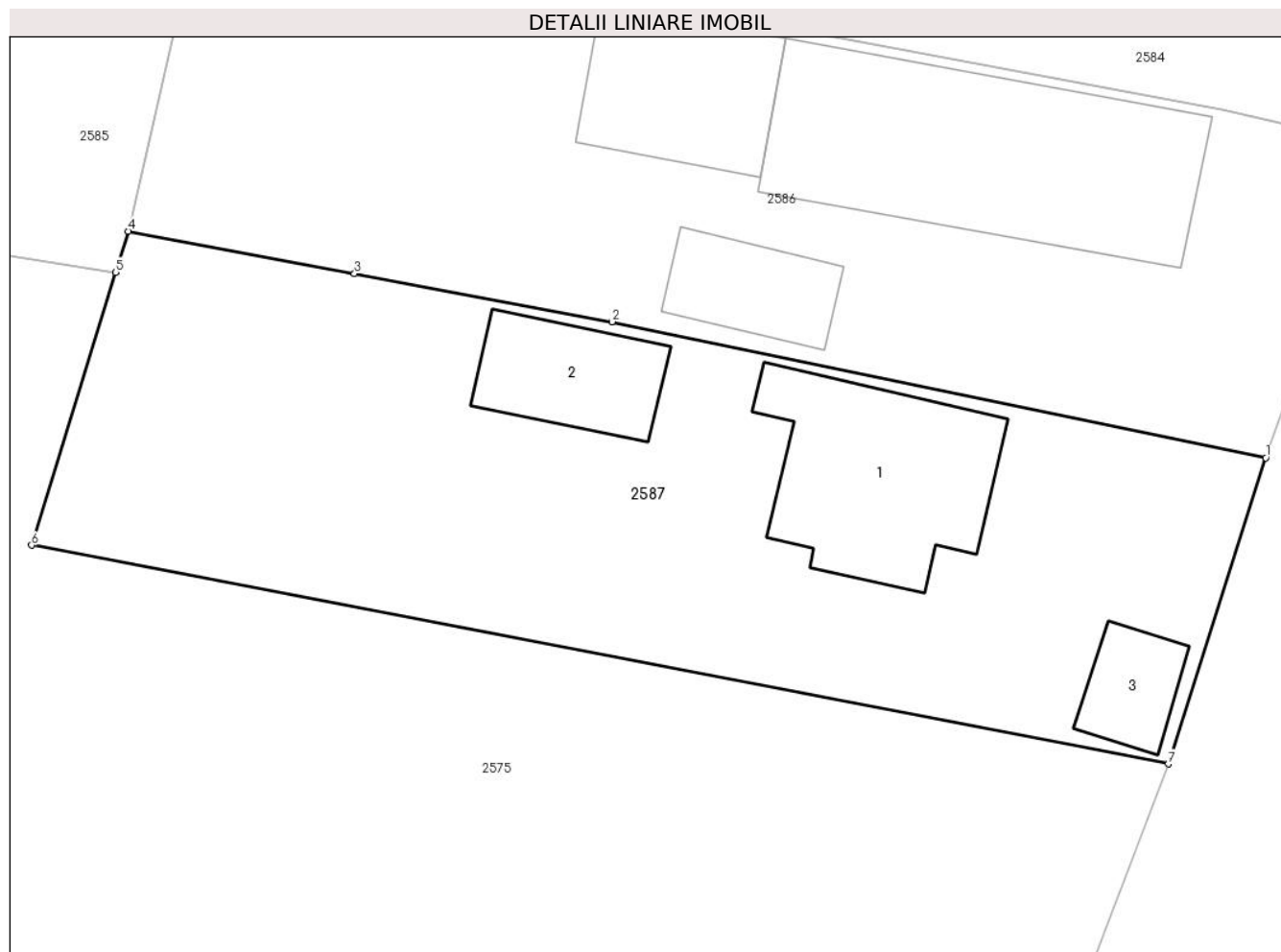
C. Partea III. SARCINI .

| Inscrieri privind dezmembramintele dreptului de proprietate, drepturi reale de garanție și sarcini | Referințe |
|--|-----------|
| NU SUNT | |

Anexa Nr. 1 La Partea I**Teren**

| Nr cadastral | Suprafața (mp)* | Observații / Referințe |
|--------------|------------------------------------|------------------------|
| 20125 | Din acte: 1.000 Masurata: 1.013 | |

* Suprafața este determinată în planul de proiecție Stereo 70.

**Date referitoare la teren**

| Crt | Categorie folosință | Intra vilan | Suprafața (mp) | Tarla | Parcelă | Nr. topo | Observații / Referințe |
|-----|---------------------|-------------|----------------|-------|---------|----------|------------------------|
| 1 | curți constructii | DA | 566 | 2 | 79 | - | |
| 2 | arabil | DA | 447 | 2 | 79 | - | |

Date referitoare la construcții

| Crt | Număr | Destinație construcție | Supraf. (mp) | Situație juridică | Observații / Referințe |
|------|----------|-------------------------|--------------|-------------------|---|
| A1.1 | 20125-C1 | construcții de locuințe | 103 | Cu acte | Nr. niveluri:1; S. construita la sol:103 mp; LOCUINTA |
| A1.2 | 20125-C2 | construcții anexa | 48 | Cu acte | Nr. niveluri:1; S. construita la sol:48 mp; ANEXA |
| A1.3 | 20125-C3 | construcții anexa | 26 | Cu acte | Nr. niveluri:1; S. construita la sol:26 mp; ANEXA |

Lungime Segmente

1) Valorile lungimilor segmentelor sunt obținute din proiecție în plan.

| Punct început | X / Y | Punct sfârșit | X / Y | Lungime segment (** (m) |
|---------------|--------------------------|---------------|-------------------------|-------------------------|
| 1 | 596.787,58 397.202,42 | 2 | 596.753,7 397.209,47 | 34.606 |

| Punct început | X / Y | Punct sfârşit | X / Y | Lungime segment (** (m) |
|---------------|---------------------------|---------------|---------------------------|-------------------------|
| 2 | 596.753,7 397.209,47 | 3 | 596.740,36 397.211,96 | 13.57 |
| 3 | 596.740,36 397.211,96 | 4 | 596.728,64 397.214,16 | 11.925 |
| 4 | 596.728,64 397.214,16 | 5 | 596.727,991 397.212,03 | 2.226 |
| 5 | 596.727,991 397.212,03 | 6 | 596.723,63 397.197,89 | 14.798 |
| 6 | 596.723,63 397.197,89 | 7 | 596.782,53 397.186,56 | 59.98 |
| 7 | 596.782,53 397.186,56 | 1 | 596.787,58 397.202,42 | 16.645 |

** Lungimile segmentelor sunt determinate în planul de proiecție Stereo 70 și sunt rotunjite la 1 milimetru.

*** Distanța dintre puncte este formată din segmente cumulate ce sunt mai mici decât valoarea 1 milimetru.

**DATE DESPRE IMOBILUL NR. 2588**

Oficiul de Cadastru și Publicitate Imobiliară PRAHOVA
Biroul de Cadastru și Publicitate Imobiliară Ploiești

A. Partea I. Descrierea imobilului

TEREN Necunoscut

Adresa: Loc. Valea Cucului, Jud. Prahova

| Nr. Crt | Nr cadastral Nr. topografic | Suprafața* (mp) | Observații / Referințe |
|---------|-----------------------------|-----------------|--|
| A1 | | 1.673 | Sector cadastral:9 Teren neimprejmuit; |

B. Partea II. Proprietari și acte

| Inscrieri privitoare la dreptul de proprietate și alte drepturi reale | Referințe |
|--|-----------|
| / | |
| Act Normativ nr. 7, din 13/03/1996 emis de PARLAMENTUL ROMANIEI (ODG 57/03.07.2019); | |
| B1 | A1 |
| Intabulare, drept de PROPRIETATE, dobandit prin Lege, cota actuala 1/1 1) COMUNA IORDACHEANU, CIF:2845800, DOMENIU PUBLIC | |

C. Partea III. SARCINI .

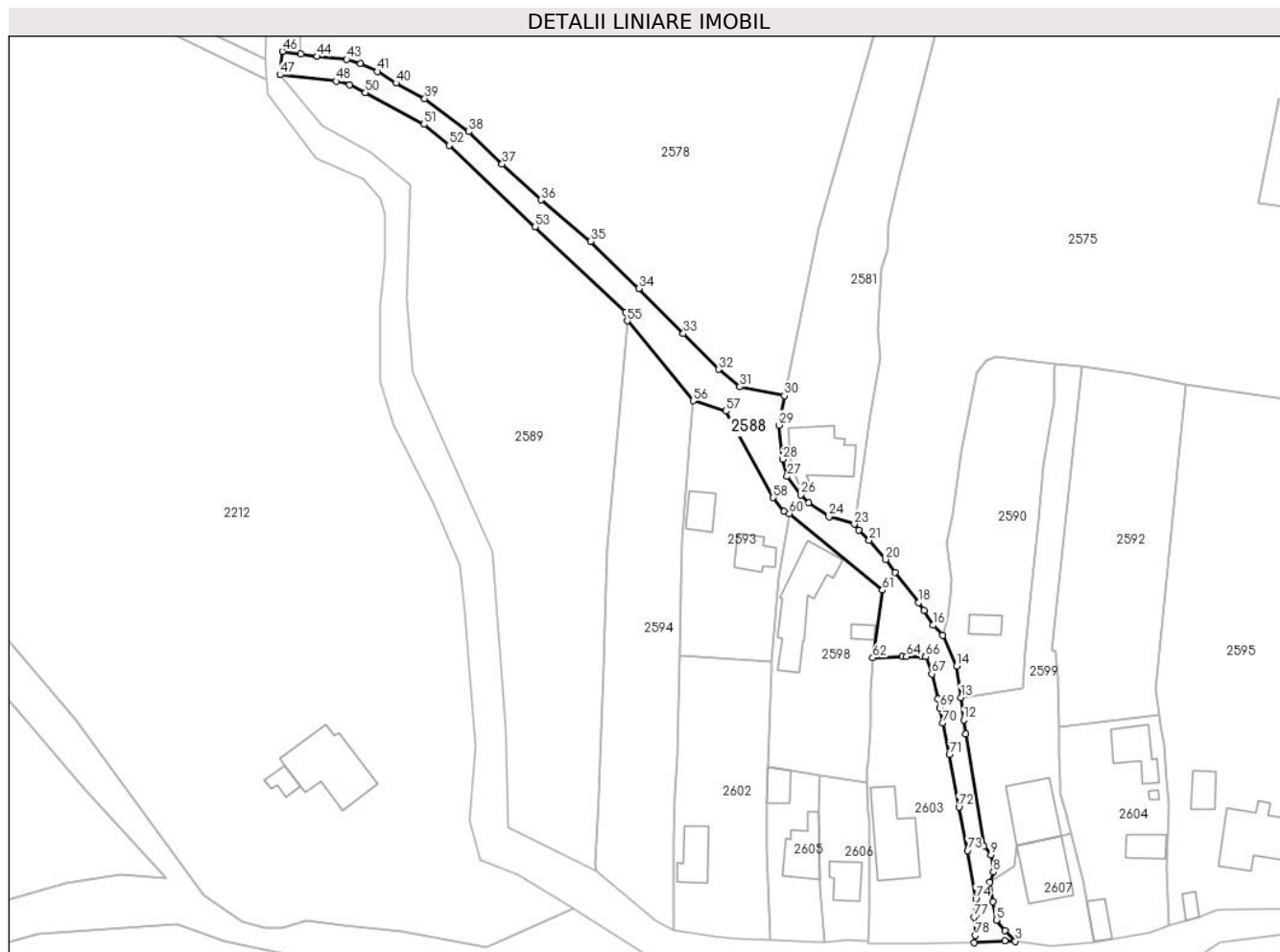
| Inscrieri privind dezmembramintele dreptului de proprietate, drepturi reale de garanție și sarcini | Referințe |
|--|-----------|
| NU SUNT | |

Anexa Nr. 1 La Partea I

Teren

| Nr cadastral | Suprafața (mp)* | Observații / Referințe |
|--------------|-----------------|------------------------|
| | 1.673 | |

* Suprafața este determinată în planul de proiecție Stereo 70.



Date referitoare la teren

| Crt | Categorie folosință | Intravilan | Suprafața (mp) | Tarla | Parcelă | Nr. topo | Observații / Referințe |
|-----|---------------------|------------|----------------|-------|---------|----------|------------------------|
| 1 | drum | DA | 1.268 | - | 21 | - | |
| 2 | drum | NU | 405 | - | 21 | - | |

Lungime Segmente

1) Valorile lungimilor segmentelor sunt obținute din proiecție în plan.

| Punct început | X / Y | Punct sfârșit | X / Y | Lungime segment | Punct început | X / Y | Punct sfârșit | X / Y | Lungime segment | Punct început | X / Y | Punct sfârșit | X / Y | Lungime segment |
|---------------|----------------------------|---------------|----------------------------|-----------------|---------------|----------------------------|---------------|----------------------------|-----------------|---------------|----------------------------|---------------|----------------------------|-----------------|
| 1 | 596.563,178 397.060,25 | 2 | 596.570,032 397.060,698 | 6.869 | 2 | 596.570,032 397.060,698 | 3 | 596.572,43 397.060,595 | 2.4 | 3 | 596.572,43 397.060,595 | 4 | 596.570,048 397.062,98 | 3.371 |
| 4 | 596.570,048 397.062,98 | 5 | 596.568,144 397.065,376 | 3.06 | 5 | 596.568,144 397.065,376 | 6 | 596.567,297 397.069,521 | 4.231 | 6 | 596.567,297 397.069,521 | 7 | 596.566,719 397.073,964 | 4.481 |
| 7 | 596.566,719 397.073,964 | 8 | 596.567,448 397.076,22 | 2.371 | 8 | 596.567,448 397.076,22 | 9 | 596.566,876 397.080,102 | 3.924 | 9 | 596.566,876 397.080,102 | 10 | 596.565,373 397.082,058 | 2.467 |
| 10 | 596.565,373 397.082,058 | 11 | 596.561,271 397.107,39 | 25.662 | 11 | 596.561,271 397.107,39 | 12 | 596.560,741 397.110,494 | 3.149 | 12 | 596.560,741 397.110,494 | 13 | 596.560,129 397.115,539 | 5.082 |
| 13 | 596.560,129 397.115,539 | 14 | 596.559,146 397.122,633 | 7.162 | 14 | 596.559,146 397.122,633 | 15 | 596.556,008 397.129,555 | 7.6 | 15 | 596.556,008 397.129,555 | 16 | 596.553,849 397.131,852 | 3.153 |

| Punct început | X / Y | Punct sfârșit | X / Y | Lungime segment | Punct început | X / Y | Punct sfârșit | X / Y | Lungime segment | Punct început | X / Y | Punct sfârșit | X / Y | Lungime segment |
|---------------|----------------------------|---------------|----------------------------|-----------------|---------------|----------------------------|---------------|----------------------------|-----------------|---------------|----------------------------|---------------|----------------------------|-----------------|
| 16 | 596.553,849 397.131,852 | 17 | 596.551,752 397.135,18 | 3.934 | 17 | 596.551,752 397.135,18 | 18 | 596.550,616 397.136,95 | 2.103 | 18 | 596.550,616 397.136,95 | 19 | 596.545,317 397.143,742 | 8.616 |
| 19 | 596.545,317 397.143,742 | 20 | 596.543,164 397.146,673 | 3.636 | 20 | 596.543,164 397.146,673 | 21 | 596.539,431 397.150,975 | 5.696 | 21 | 596.539,431 397.150,975 | 22 | 596.537,098 397.153,31 | 3.3 |
| 22 | 596.537,098 397.153,31 | 23 | 596.536,07 397.154,636 | 1.678 | 23 | 596.536,07 397.154,636 | 24 | 596.530,364 397.156,33 | 5.952 | 24 | 596.530,364 397.156,33 | 25 | 596.525,734 397.159,477 | 5.598 |
| 25 | 596.525,734 397.159,477 | 26 | 596.523,939 397.161,246 | 2.52 | 26 | 596.523,939 397.161,246 | 27 | 596.520,889 397.165,404 | 5.157 | 27 | 596.520,889 397.165,404 | 28 | 596.519,938 397.169,3 | 4.01 |
| 28 | 596.519,938 397.169,3 | 29 | 596.519,091 397.176,947 | 7.694 | 29 | 596.519,091 397.176,947 | 30 | 596.520,297 397.183,599 | 6.76 | 30 | 596.520,297 397.183,599 | 31 | 596.510,201 397.185,59 | 10.29 1 |
| 31 | 596.510,201 397.185,59 | 32 | 596.505,463 397.189,532 | 6.164 | 32 | 596.505,463 397.189,532 | 33 | 596.497,462 397.197,608 | 11.36 8 | 33 | 596.497,462 397.197,608 | 34 | 596.487,443 397.207,791 | 14.28 6 |
| 34 | 596.487,443 397.207,791 | 35 | 596.476,553 397.218,409 | 15.20 9 | 35 | 596.476,553 397.218,409 | 36 | 596.465,32 397.227,755 | 14.61 2 | 36 | 596.465,32 397.227,755 | 37 | 596.456,561 397.235,826 | 11.91 1 |
| 37 | 596.456,561 397.235,826 | 38 | 596.449,057 397.243,13 | 10.47 2 | 38 | 596.449,057 397.243,13 | 39 | 596.439,096 397.250,604 | 12.45 3 | 39 | 596.439,096 397.250,604 | 40 | 596.432,611 397.254,116 | 7.374 |
| 40 | 596.432,611 397.254,116 | 41 | 596.428,402 397.256,716 | 4.947 | 41 | 596.428,402 397.256,716 | 42 | 596.424,615 397.258,48 | 4.178 | 42 | 596.424,615 397.258,48 | 43 | 596.421,454 397.259,446 | 3.306 |
| 43 | 596.421,454 397.259,446 | 44 | 596.414,795 397.260,063 | 6.687 | 44 | 596.414,795 397.260,063 | 45 | 596.411,071 397.260,618 | 3.765 | 45 | 596.411,071 397.260,618 | 46 | 596.406,971 397.261,229 | 4.146 |
| 46 | 596.406,971 397.261,229 | 47 | 596.406,417 397.255,954 | 5.304 | 47 | 596.406,417 397.255,954 | 48 | 596.419,164 397.254,505 | 12.82 8 | 48 | 596.419,164 397.254,505 | 49 | 596.422,095 397.253,644 | 3.055 |
| 49 | 596.422,095 397.253,644 | 50 | 596.425,68 397.251,929 | 3.974 | 50 | 596.425,68 397.251,929 | 51 | 596.438,898 397.244,769 | 15.03 3 | 51 | 596.438,898 397.244,769 | 52 | 596.444,615 397.240,04 | 7.419 |
| 52 | 596.444,615 397.240,04 | 53 | 596.464,039 397.221,671 | 26.73 4 | 53 | 596.464,039 397.221,671 | 54 | 596.484,382 397.202,432 | 28.0 | 54 | 596.484,382 397.202,432 | 55 | 596.484,801 397.200,461 | 2.014 |
| 55 | 596.484,801 397.200,461 | 56 | 596.499,73 397.182,438 | 23.40 3 | 56 | 596.499,73 397.182,438 | 57 | 596.507,084 397.180,134 | 7.707 | 57 | 596.507,084 397.180,134 | 58 | 596.517,75 397.160,624 | 22.23 5 |
| 58 | 596.517,75 397.160,624 | 59 | 596.520,218 397.157,502 | 3.98 | 59 | 596.520,218 397.157,502 | 60 | 596.521,391 397.157,002 | 1.275 | 60 | 596.521,391 397.157,002 | 61 | 596.542,419 397.139,755 | 27.19 6 |
| 61 | 596.542,419 397.139,755 | 62 | 596.540,233 397.124,503 | 15.40 8 | 62 | 596.540,233 397.124,503 | 63 | 596.546,948 397.124,73 | 6.719 | 63 | 596.546,948 397.124,73 | 64 | 596.547,863 397.124,781 | 0.916 |
| 64 | 596.547,863 397.124,781 | 65 | 596.551,236 397.124,851 | 3.374 | 65 | 596.551,236 397.124,851 | 66 | 596.552,189 397.124,753 | 0.958 | 66 | 596.552,189 397.124,753 | 67 | 596.553,534 397.120,903 | 4.078 |
| 67 | 596.553,534 397.120,903 | 68 | 596.554,883 397.115,184 | 5.876 | 68 | 596.554,883 397.115,184 | 69 | 596.555,418 397.113,241 | 2.015 | 69 | 596.555,418 397.113,241 | 70 | 596.555,968 397.109,809 | 3.476 |
| 70 | 596.555,968 397.109,809 | 71 | 596.557,528 397.102,695 | 7.283 | 71 | 596.557,528 397.102,695 | 72 | 596.559,659 397.090,815 | 12.07 | 72 | 596.559,659 397.090,815 | 73 | 596.561,671 397.081,021 | 9.999 |
| 73 | 596.561,671 397.081,021 | 74 | 596.563,473 397.070,101 | 11.06 8 | 74 | 596.563,473 397.070,101 | 75 | 596.563,644 397.068,333 | 1.776 | 75 | 596.563,644 397.068,333 | 76 | 596.563,487 397.066,532 | 1.808 |
| 76 | 596.563,487 397.066,532 | 77 | 596.563,08 397.065,998 | 0.671 | 77 | 596.563,08 397.065,998 | 78 | 596.563,411 397.061,904 | 4.107 | 78 | 596.563,411 397.061,904 | 1 | 596.563,178 397.060,25 | 1.67 |

** Lungimile segmentelor sunt determinate în planul de proiecție Stereo 70 și sunt rotunjite la 1 milimetru.

*** Distanța dintre puncte este formată din segmente cumulate ce sunt mai mici decât valoarea 1 milimetru.

**DATE DESPRE IMOBILUL NR. 2589**

Oficiul de Cadastru și Publicitate Imobiliară PRAHOVA
Biroul de Cadastru și Publicitate Imobiliară Ploiești

A. Partea I. Descrierea imobilului

TEREN Necunoscut

Adresa: Loc. Valea Cucului, Jud. Prahova

| Nr. Crt | Nr cadastral Nr. topografic | Suprafața* (mp) | Observații / Referințe |
|---------|-----------------------------|-----------------|--------------------------------------|
| A1 | | 5.076 | Sector cadastral:9 Teren imprejmuit; |

B. Partea II. Proprietari și acte

| Inscrieri privitoare la dreptul de proprietate și alte drepturi reale | | Referințe |
|--|---|-----------|
| / | | |
| Act Normativ nr. 7, din 13/03/1996 emis de PARLAMENTUL ROMANIEI (ART. 13); | | |
| B1 | Inscrierea posesiei, drept de PROPRIETATE, dobandit prin Lege, cota actuala 1/1 1) NEIDENTIFICAT NEIDENTIFICAT | A1 |
| B2 | SE NOTEAZA MENTIUNEA DE PROPRIETAR NEIDENTIFICAT | A1 |

C. Partea III. SARCINI .

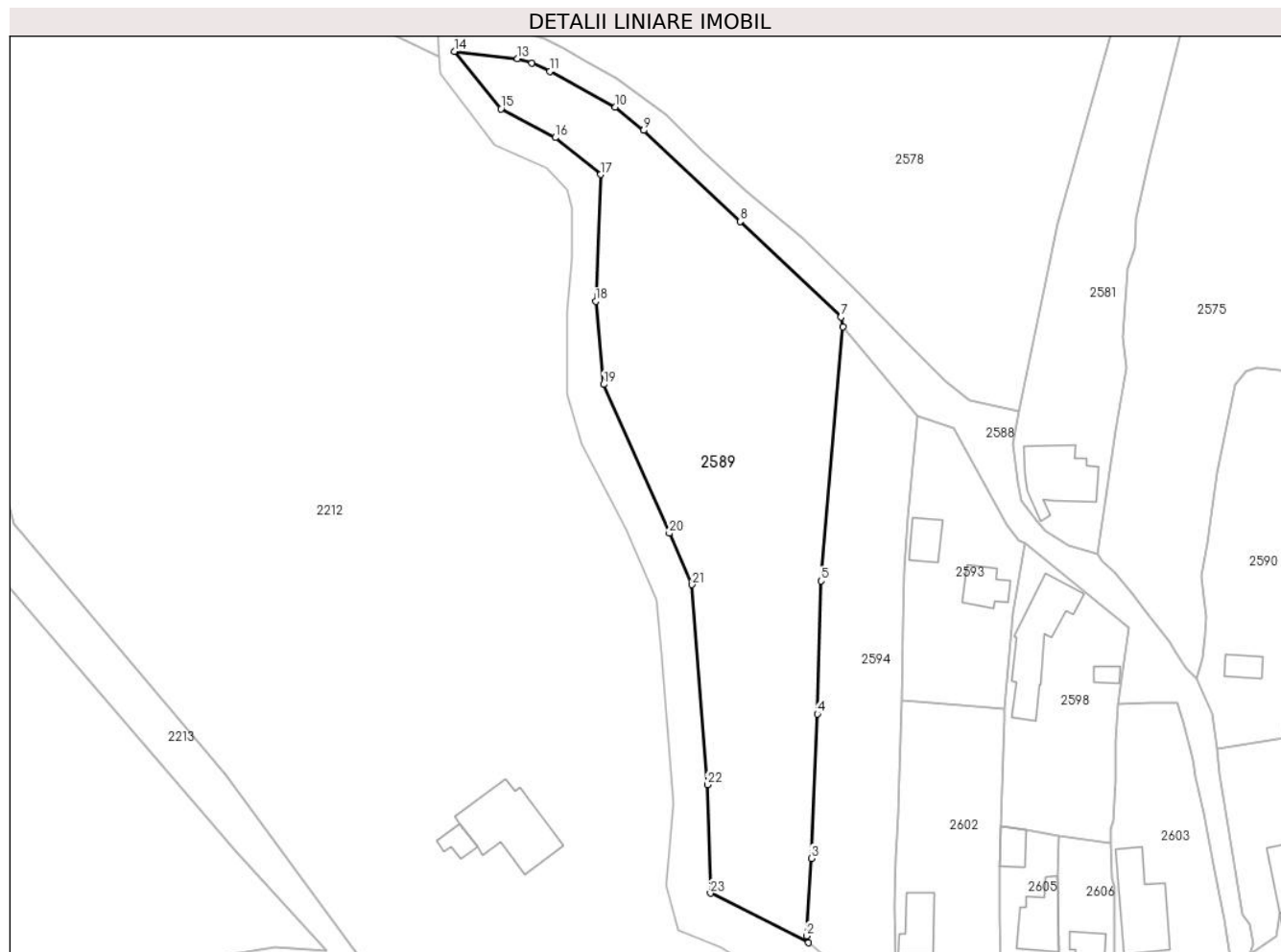
| Inscrieri privind dezmembramintele dreptului de proprietate, drepturi reale de garanție și sarcini | Referințe |
|--|-----------|
| NU SUNT | |

Anexa Nr. 1 La Partea I

Teren

| | | |
|--------------|-----------------|------------------------|
| Nr cadastral | Suprafața (mp)* | Observații / Referințe |
| | 5.076 | |

* Suprafața este determinată în planul de proiecție Stereo 70.



Date referitoare la teren

| Crt | Categorie folosință | Intra vilan | Suprafața (mp) | Tarla | Parcelă | Nr. topo | Observații / Referințe |
|-----|---------------------|-------------|----------------|-------|---------|----------|------------------------|
| 1 | vie | DA | 2.777 | 1 | 1,2,3,4 | - | |
| 2 | faneata | NU | 2.299 | - | 984 | - | |

Lungime Segmente

1) Valorile lungimilor segmentelor sunt obținute din proiecție în plan.

| Punct început | X / Y | Punct sfârșit | X / Y | Lungime segment (** (m) | Punct început | X / Y | Punct sfârșit | X / Y | Lungime segment (** (m) |
|---------------|----------------------------|---------------|----------------------------|-------------------------|---------------|----------------------------|---------------|----------------------------|-------------------------|
| 1 | 596.477,809 397.076,414 | 2 | 596.477,475 397.077,796 | 1.422 | 2 | 596.477,475 397.077,796 | 3 | 596.478,384 397.093,417 | 15.647 |
| 3 | 596.478,384 397.093,417 | 4 | 596.479,598 397.122,515 | 29.123 | 4 | 596.479,598 397.122,515 | 5 | 596.480,374 397.149,296 | 26.792 |
| 5 | 596.480,374 397.149,296 | 6 | 596.484,801 397.200,461 | 51.356 | 6 | 596.484,801 397.200,461 | 7 | 596.484,382 397.202,432 | 2.014 |
| 7 | 596.484,382 397.202,432 | 8 | 596.464,039 397.221,671 | 28.0 | 8 | 596.464,039 397.221,671 | 9 | 596.444,615 397.240,04 | 26.734 |

| Punct început | X / Y | Punct sfârșit | X / Y | Lungime segment (** (m) |
|---------------|----------------------------|---------------|----------------------------|-------------------------|
| 9 | 596.444,615 397.240,04 | 10 | 596.438,898 397.244,769 | 7.419 |
| 11 | 596.425,68 397.251,929 | 12 | 596.422,095 397.253,644 | 3.974 |
| 13 | 596.419,164 397.254,505 | 14 | 596.406,417 397.255,954 | 12.828 |
| 15 | 596.415,795 397.244,375 | 16 | 596.426,763 397.238,59 | 12.4 |
| 17 | 596.435,939 397.231,172 | 18 | 596.434,926 397.205,592 | 25.6 |
| 19 | 596.436,5 397.188,866 | 20 | 596.449,794 397.158,881 | 32.8 |
| 21 | 596.454,374 397.148,551 | 22 | 596.457,433 397.108,267 | 40.4 |
| 23 | 596.458,057 397.086,375 | 1 | 596.477,809 397.076,414 | 22.122 |

| Punct început | X / Y | Punct sfârșit | X / Y | Lungime segment (** (m) |
|---------------|----------------------------|---------------|----------------------------|-------------------------|
| 10 | 596.438,898 397.244,769 | 11 | 596.425,68 397.251,929 | 15.033 |
| 12 | 596.422,095 397.253,644 | 13 | 596.419,164 397.254,505 | 3.055 |
| 14 | 596.406,417 397.255,954 | 15 | 596.415,795 397.244,375 | 14.9 |
| 16 | 596.426,763 397.238,59 | 17 | 596.435,939 397.231,172 | 11.8 |
| 18 | 596.434,926 397.205,592 | 19 | 596.436,5 397.188,866 | 16.8 |
| 20 | 596.449,794 397.158,881 | 21 | 596.454,374 397.148,551 | 11.3 |
| 22 | 596.457,433 397.108,267 | 23 | 596.458,057 397.086,375 | 21.9 |

** Lungimile segmentelor sunt determinate în planul de proiecție Stereo 70 și sunt rotunjite la 1 milimetru.

*** Distanța dintre puncte este formată din segmente cumulate ce sunt mai mici decât valoarea 1 milimetru.

**DATE DESPRE IMOBILUL NR. 2590**

Oficiul de Cadastru și Publicitate Imobiliară PRAHOVA
Biroul de Cadastru și Publicitate Imobiliară Ploiești

A. Partea I. Descrierea imobilului

TEREN Necunoscut

Adresa: Loc. Valea Cucului, Jud. Prahova

| Nr. Crt | Nr cadastral Nr. topografic | Suprafața* (mp) | Observații / Referințe |
|---------|-----------------------------|-----------------|--------------------------------------|
| A1 | | 1.372 | Sector cadastral:9 Teren imprejmuit; |

B. Partea II. Proprietari și acte

| Inscrieri privitoare la dreptul de proprietate și alte drepturi reale | | Referințe |
|--|---|-----------|
| / | | |
| Act Normativ nr. 7, din 13/03/1996 emis de PARLAMENTUL ROMANIEI (ART. 13); | | |
| B1 | Inscrierea posesiei, drept de PROPRIETATE, dobandit prin Lege, cota actuala 1/1 1) NEIDENTIFICAT NEIDENTIFICAT | A1 |
| B2 | SE NOTEAZA MENTIUNEA DE PROPRIETAR NEIDENTIFICAT | A1 |

C. Partea III. SARCINI .

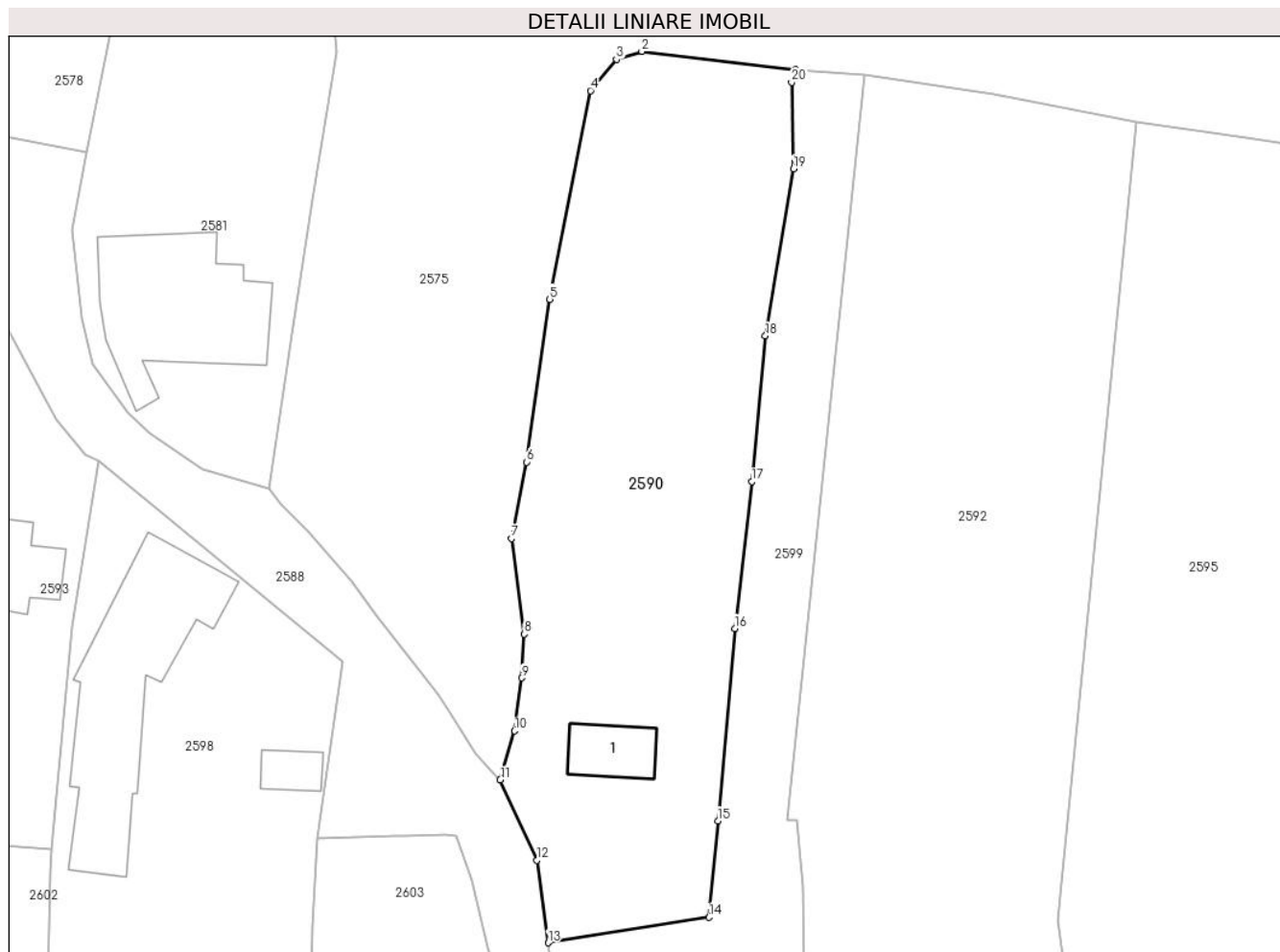
| Inscrieri privind dezmembramintele dreptului de proprietate, drepturi reale de garanție și sarcini | Referințe |
|--|-----------|
| NU SUNT | |

Anexa Nr. 1 La Partea I

Teren

| | | |
|--------------|-----------------|------------------------|
| Nr cadastral | Suprafața (mp)* | Observații / Referințe |
| | 1.372 | |

* Suprafața este determinată în planul de proiecție Stereo 70.



Date referitoare la teren

| Crt | Categorie folosință | Intravilan | Suprafața (mp) | Tarla | Parcelă | Nr. topo | Observații / Referințe |
|-----|---------------------|------------|----------------|-------|---------|----------|------------------------|
| 1 | curți constructii | DA | 600 | 2 | 39 | - | |
| 2 | arabil | DA | 738 | 2 | 38 | - | |
| 3 | arabil | NU | 34 | 2 | 38 | - | |

Date referitoare la construcții

| Crt | Număr | Destinație construcție | Supraf. (mp) | Situație juridică | Observații / Referințe |
|------|-------|-------------------------|--------------|-------------------|--|
| A1.1 | | construcții de locuințe | 33 | Fara acte | Nr. niveluri:1; S. construita la sol:33 mp; LOCUINTA |

Lungime Segmente

1) Valorile lungimilor segmentelor sunt obținute din proiecție în plan.

| Punct început | X / Y | Punct sfârșit | X / Y | Lungime segment (** (m) |
|---------------|----------------------------|---------------|----------------------------|-------------------------|
| 1 | 596.581,422 397.190,727 | 2 | 596.568,212 397.192,276 | 13.3 |
| 2 | 596.568,212 397.192,276 | 3 | 596.566,017 397.191,591 | 2.3 |

| Punct început | X / Y | Punct sfârşit | X / Y | Lungime segment (** (m) |
|---------------|----------------------------|---------------|----------------------------|-------------------------|
| 3 | 596.566,017 397.191,591 | 4 | 596.563,778 397.188,9 | 3.5 |
| 4 | 596.563,778 397.188,9 | 5 | 596.560,28 397.170,938 | 18.3 |
| 5 | 596.560,28 397.170,938 | 6 | 596.558,285 397.156,917 | 14.162 |
| 6 | 596.558,285 397.156,917 | 7 | 596.556,953 397.150,343 | 6.708 |
| 7 | 596.556,953 397.150,343 | 8 | 596.558,089 397.142,102 | 8.318 |
| 8 | 596.558,089 397.142,102 | 9 | 596.557,844 397.138,338 | 3.772 |
| 9 | 596.557,844 397.138,338 | 10 | 596.557,247 397.133,777 | 4.6 |
| 10 | 596.557,247 397.133,777 | 11 | 596.556,008 397.129,555 | 4.4 |
| 11 | 596.556,008 397.129,555 | 12 | 596.559,146 397.122,633 | 7.6 |
| 12 | 596.559,146 397.122,633 | 13 | 596.560,129 397.115,539 | 7.162 |
| 13 | 596.560,129 397.115,539 | 14 | 596.573,996 397.117,729 | 14.039 |
| 14 | 596.573,996 397.117,729 | 15 | 596.574,757 397.126,035 | 8.341 |
| 15 | 596.574,757 397.126,035 | 16 | 596.576,228 397.142,597 | 16.627 |
| 16 | 596.576,228 397.142,597 | 17 | 596.577,687 397.155,235 | 12.722 |
| 17 | 596.577,687 397.155,235 | 18 | 596.578,858 397.167,785 | 12.605 |
| 18 | 596.578,858 397.167,785 | 19 | 596.581,27 397.182,176 | 14.592 |
| 19 | 596.581,27 397.182,176 | 20 | 596.581,122 397.189,627 | 7.452 |
| 20 | 596.581,122 397.189,627 | 1 | 596.581,422 397.190,727 | 1.14 |

** Lungimile segmentelor sunt determinate în planul de proiecție Stereo 70 și sunt rotunjite la 1 milimetru.

*** Distanța dintre puncte este formată din segmente cumulate ce sunt mai mici decât valoarea 1 milimetru.

**DATE DESPRE IMOBILUL NR. 2591**

Oficiul de Cadastru și Publicitate Imobiliară PRAHOVA
Biroul de Cadastru și Publicitate Imobiliară Ploiești

A. Partea I. Descrierea imobilului

TEREN Necunoscut

Adresa: Loc. Valea Cucului, Nr. 188, Jud. Prahova

| Nr. Crt | Nr cadastral Nr. topografic | Suprafața* (mp) | Observații / Referințe |
|---------|-----------------------------|-----------------|--------------------------------------|
| A1 | | 2.187 | Sector cadastral:9 Teren imprejmuit; |

B. Partea II. Proprietari și acte

| Inscrieri privitoare la dreptul de proprietate și alte drepturi reale | | Referințe |
|--|---|-----------|
| / | | |
| Act Normativ nr. 7, din 13/03/1996 emis de PARLAMENTUL ROMANIEI (ART. 13); | | |
| B1 | Inscrierea posesiei, drept de PROPRIETATE, dobandit prin Lege, cota actuala 1/1 1) NEIDENTIFICAT NEIDENTIFICAT | A1 |
| B2 | SE NOTEAZA MENTIUNEA DE PROPRIETAR NEIDENTIFICAT | A1 |

C. Partea III. SARCINI .

| Inscrieri privind dezmembramintele dreptului de proprietate, drepturi reale de garanție și sarcini | Referințe |
|--|-----------|
| NU SUNT | |

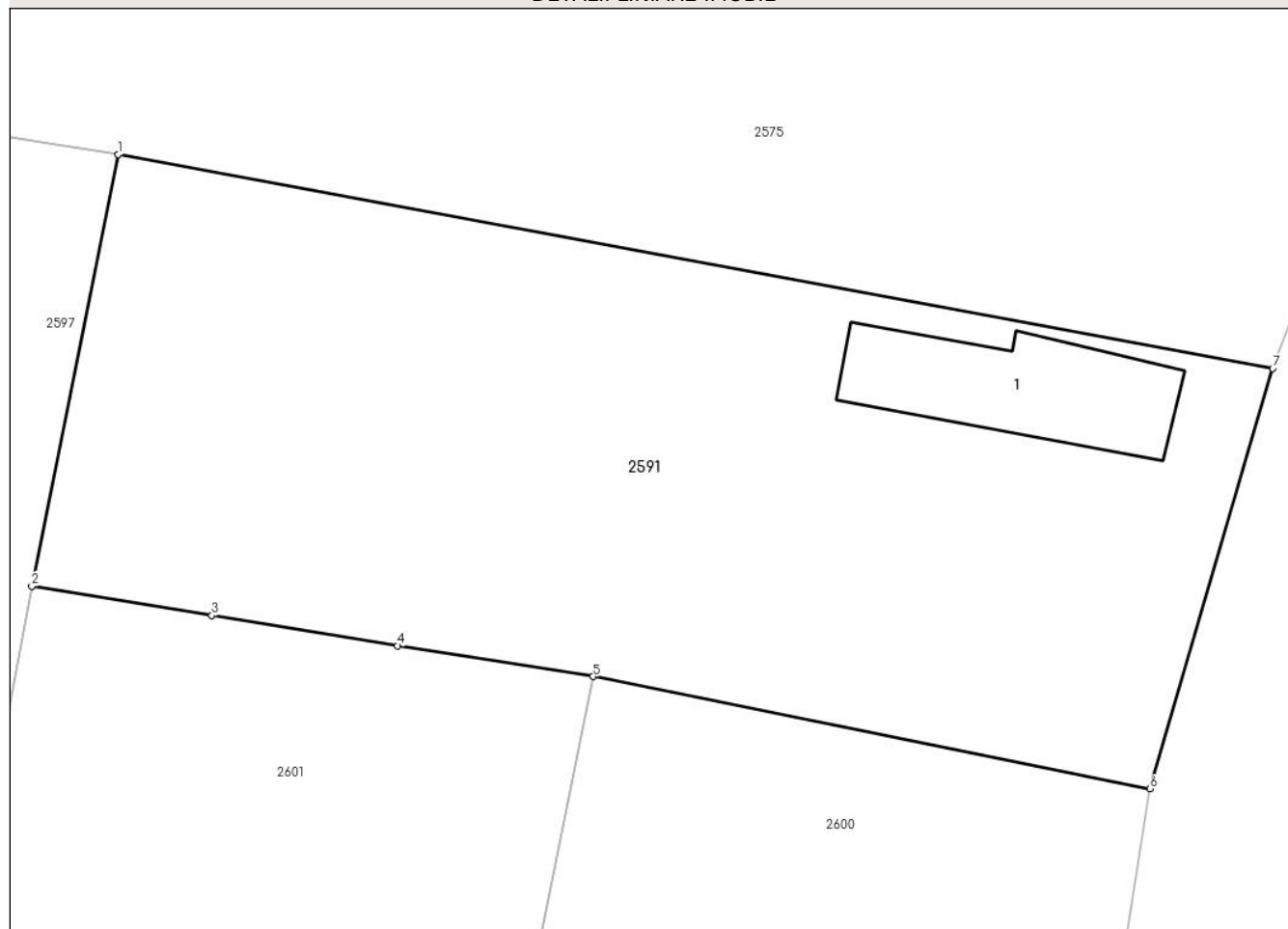
Anexa Nr. 1 La Partea I

Teren

| Nr cadastral | Suprafața (mp)* | Observații / Referințe |
|--------------|-----------------|------------------------|
| | 2.187 | |

* Suprafața este determinată în planul de proiecție Stereo 70.

DETALII LINIARE IMOBIL



Date referitoare la teren

| Crt | Categorie folosință | Intra vilan | Suprafața (mp) | Tarla | Parcelă | Nr. topo | Observații / Referințe |
|-----|---------------------|-------------|----------------|-------|---------|----------|------------------------|
| 1 | curți constructii | DA | 552 | 2 | 62 | - | |
| 2 | arabil | NU | 946 | 2 | 61 | - | |
| 3 | vie | DA | 689 | 2 | 51/1 | - | |

Date referitoare la construcții

| Crt | Număr | Destinație construcție | Supraf. (mp) | Situație juridică | Observații / Referințe |
|------|-------|-------------------------|--------------|-------------------|---|
| A1.1 | | construcții de locuințe | 130 | Fara acte | Nr. niveluri:1; S. construita la sol:130 mp; LOCUINTA |

Lungime Segmente

1) Valorile lungimilor segmentelor sunt obținute din proiecție în plan.

| Punct început | X / Y | Punct sfârșit | X / Y | Lungime segment (** (m) |
|---------------|----------------------------|---------------|----------------------------|-------------------------|
| 1 | 596.695,722 397.173,391 | 2 | 596.689,993 397.144,833 | 29.127 |
| 2 | 596.689,993 397.144,833 | 3 | 596.701,914 397.142,916 | 12.074 |

| Punct început | X / Y | Punct sfârşit | X / Y | Lungime segment (** (m) |
|---------------|----------------------------|---------------|----------------------------|-------------------------|
| 3 | 596.701,914 397.142,916 | 4 | 596.714,209 397.140,91 | 12.458 |
| 4 | 596.714,209 397.140,91 | 5 | 596.727,132 397.138,876 | 13.082 |
| 5 | 596.727,132 397.138,876 | 6 | 596.763,999 397.131,447 | 37.608 |
| 6 | 596.763,999 397.131,447 | 7 | 596.772,131 397.159,251 | 28.969 |
| 7 | 596.772,131 397.159,251 | 1 | 596.695,722 397.173,391 | 77.706 |

** Lungimile segmentelor sunt determinate în planul de proiecție Stereo 70 și sunt rotunjite la 1 milimetru.

*** Distanța dintre puncte este formată din segmente cumulate ce sunt mai mici decât valoarea 1 milimetru.

**DATE DESPRE IMOBILUL NR. 2592**

Oficiul de Cadastru și Publicitate Imobiliară PRAHOVA
Biroul de Cadastru și Publicitate Imobiliară Ploiești

A. Partea I. Descrierea imobilului

TEREN Necunoscut

Adresa: Loc. Valea Cucului, Jud. Prahova

| Nr. Crt | Nr cadastral Nr. topografic | Suprafața* (mp) | Observații / Referințe |
|---------|-----------------------------|-----------------|--------------------------------------|
| A1 | | 1.848 | Sector cadastral:9 Teren imprejmuit; |

B. Partea II. Proprietari și acte

| Inscrieri privitoare la dreptul de proprietate și alte drepturi reale | | Referințe |
|--|---|-----------|
| / | | |
| Act Normativ nr. 7, din 13/03/1996 emis de PARLAMENTUL ROMANIEI (ART. 13); | | |
| B1 | Inscrierea posesiei, drept de PROPRIETATE, dobandit prin Lege, cota actuala 1/1 1) NEIDENTIFICAT NEIDENTIFICAT | A1 |
| B2 | SE NOTEAZA MENTIUNEA DE PROPRIETAR NEIDENTIFICAT | A1 |

C. Partea III. SARCINI .

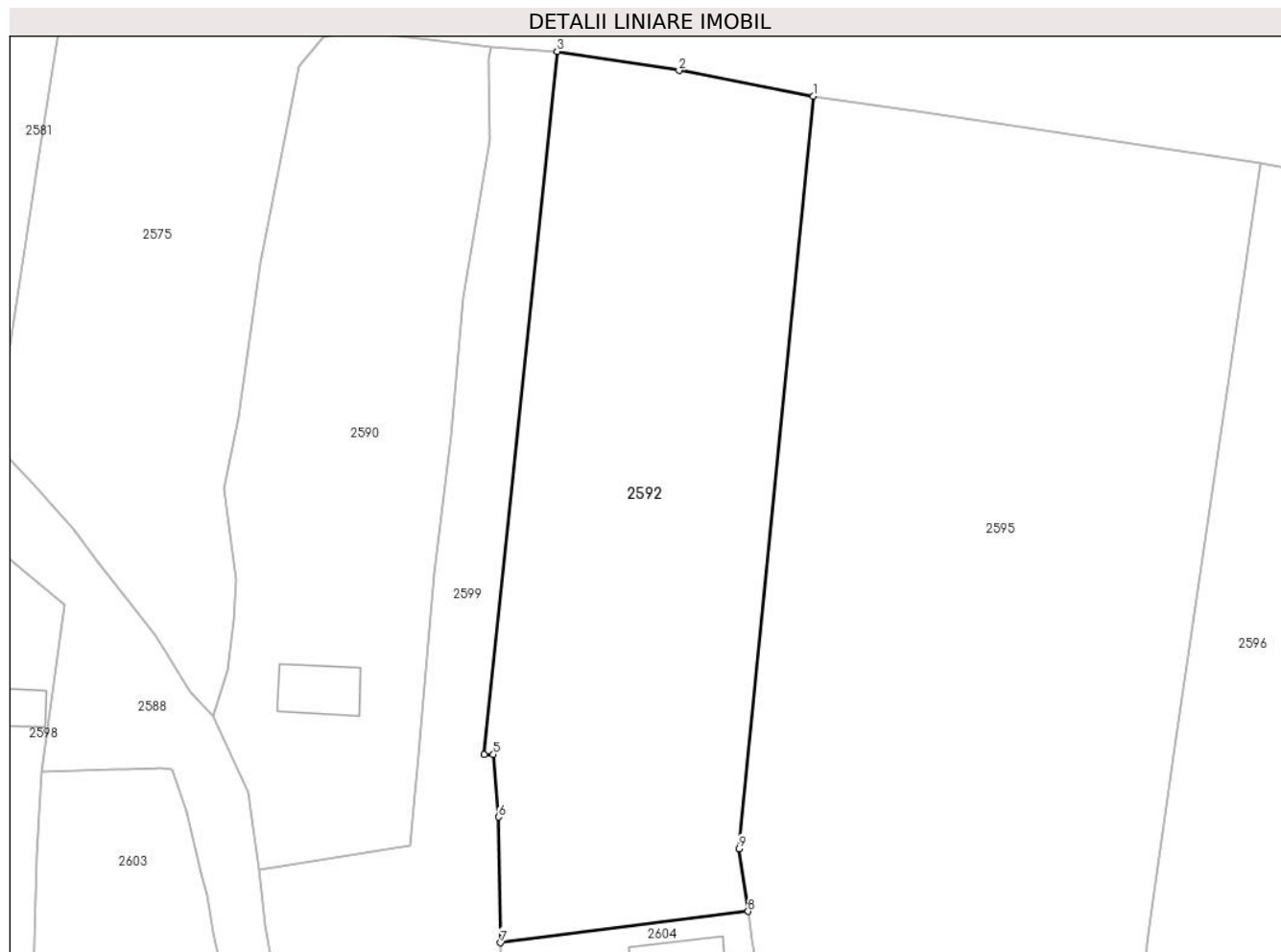
| Inscrieri privind dezmembramintele dreptului de proprietate, drepturi reale de garanție și sarcini | Referințe |
|--|-----------|
| NU SUNT | |

Anexa Nr. 1 La Partea I

Teren

| | | |
|--------------|-----------------|------------------------|
| Nr cadastral | Suprafața (mp)* | Observații / Referințe |
| | 1.848 | |

* Suprafața este determinată în planul de proiecție Stereo 70.



Date referitoare la teren

| Crt | Categorie folosință | Intravilan | Suprafața (mp) | Tarla | Parcelă | Nr. topo | Observații / Referințe |
|-----|---------------------|------------|----------------|-------|---------|----------|------------------------|
| 1 | arabil | DA | 1.810 | 2 | 44 | - | |
| 2 | arabil | NU | 38 | 2 | 44 | - | |

Lungime Segmente

1) Valorile lungimilor segmentelor sunt obținute din proiecție în plan.

| Punct început | X / Y | Punct sfârșit | X / Y | Lungime segment (** (m)) |
|---------------|----------------------------|---------------|----------------------------|--------------------------|
| 1 | 596.610,814 397.186,214 | 2 | 596.598,56 397.188,56 | 12.476 |
| 2 | 596.598,56 397.188,56 | 3 | 596.587,407 397.190,307 | 11.289 |
| 3 | 596.587,407 397.190,307 | 4 | 596.580,757 397.126,083 | 64.567 |
| 4 | 596.580,757 397.126,083 | 5 | 596.581,574 397.126,09 | 0.817 |

| Punct început | X / Y | Punct sfârșit | X / Y | Lungime segment (** (m) |
|---------------|----------------------------|---------------|----------------------------|-------------------------|
| 5 | 596.581,574 397.126,09 | 6 | 596.582,056 397.120,371 | 5.739 |
| 6 | 596.582,056 397.120,371 | 7 | 596.582,245 397.108,889 | 11.484 |
| 7 | 596.582,245 397.108,889 | 8 | 596.604,885 397.111,748 | 22.82 |
| 8 | 596.604,885 397.111,748 | 9 | 596.604,061 397.117,485 | 5.795 |
| 9 | 596.604,061 397.117,485 | 1 | 596.610,814 397.186,214 | 69.06 |

** Lungimile segmentelor sunt determinate în planul de proiecție Stereo 70 și sunt rotunjite la 1 milimetru.

*** Distanța dintre puncte este formată din segmente cumulate ce sunt mai mici decât valoarea 1 milimetru.

**DATE DESPRE IMOBILUL NR. 2593**

Oficiul de Cadastru și Publicitate Imobiliară PRAHOVA
Biroul de Cadastru și Publicitate Imobiliară Ploiești

A. Partea I. Descrierea imobilului

TEREN Intravilan

Adresa: Loc. Valea Cucului, Nr. 198, Jud. Prahova

| Nr. Crt | Nr cadastral Nr. topografic | Suprafața* (mp) | Observații / Referințe |
|---------|--------------------------------|-----------------|--------------------------------------|
| A1 | | 1.078 | Sector cadastral:9 Teren imprejmuit; |

B. Partea II. Proprietari și acte

| Inscrieri privitoare la dreptul de proprietate și alte drepturi reale | | Referințe |
|--|---|-----------|
| / | | |
| Act Normativ nr. 7, din 13/03/1996 emis de PARLAMENTUL ROMANIEI (ART. 13); | | |
| B1 | Inscrierea posesiei, drept de PROPRIETATE, dobandit prin Lege, cota actuala 1/1 1) NEIDENTIFICAT NEIDENTIFICAT | A1 |
| B2 | SE NOTEAZA MENTIUNEA DE PROPRIETAR NEIDENTIFICAT | A1 |

C. Partea III. SARCINI .

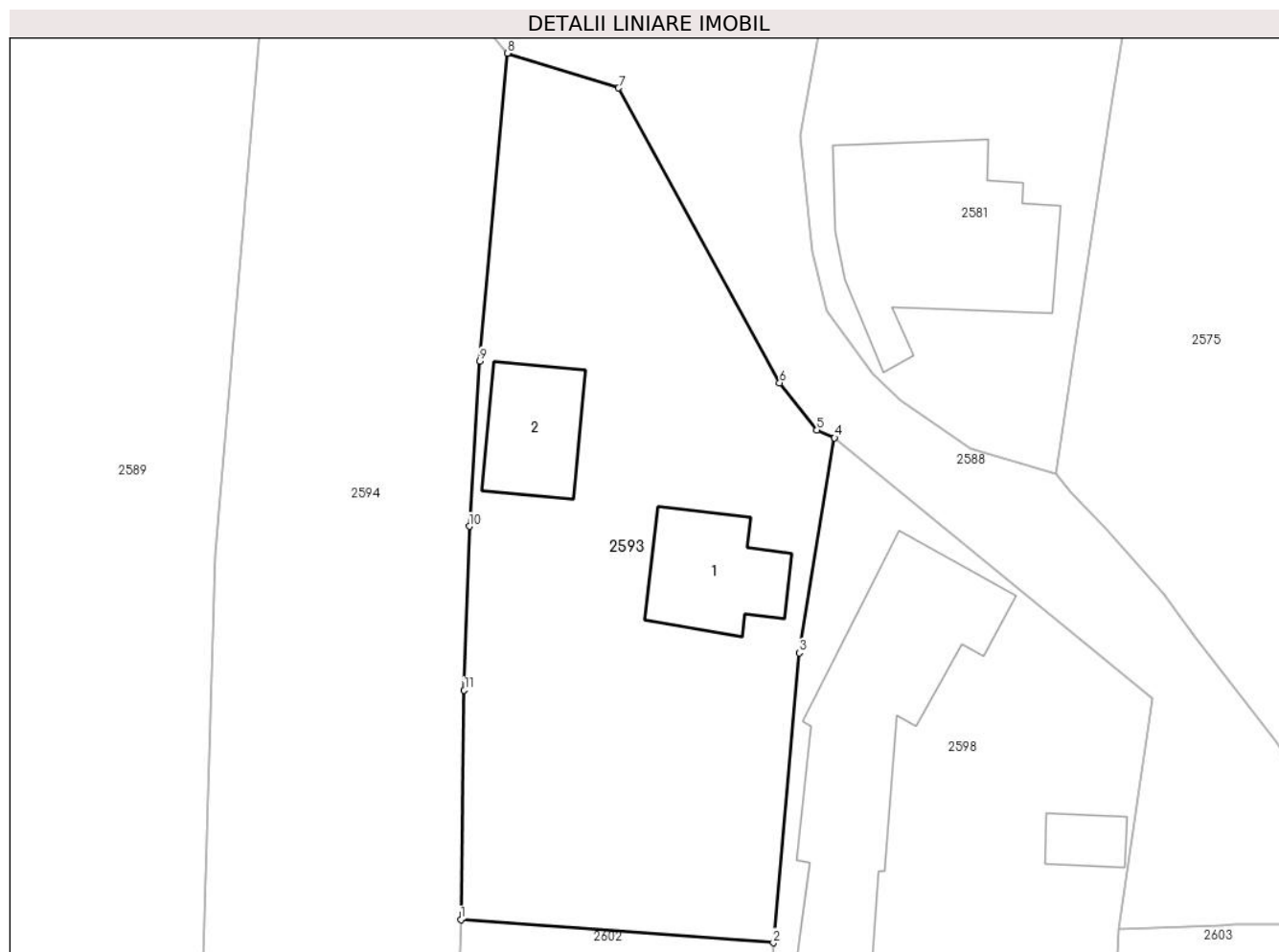
| Inscrieri privind dezmembramintele dreptului de proprietate, drepturi reale de garanție și sarcini | Referințe |
|--|-----------|
| NU SUNT | |

Anexa Nr. 1 La Partea I

Teren

| | | |
|--------------|-----------------|------------------------|
| Nr cadastral | Suprafața (mp)* | Observații / Referințe |
| | 1.078 | |

* Suprafața este determinată în planul de proiecție Stereo 70.



Date referitoare la teren

| Crt | Categorie folosință | Intravilan | Suprafața (mp) | Tarla | Parcelă | Nr. topo | Observații / Referințe |
|-----|---------------------|------------|----------------|-------|---------|----------|------------------------|
| 1 | curți construcții | DA | 534 | 1 | 7 | - | |
| 2 | arabil | DA | 544 | 1 | 8 | - | |

Date referitoare la construcții

| Crt | Număr | Destinație construcție | Supraf. (mp) | Situație juridică | Observații / Referințe |
|------|-------|-------------------------|--------------|-------------------|--|
| A1.1 | | construcții de locuințe | 62 | Fara acte | Nr. niveluri:2; S. construita la sol:62 mp; LOCUINTA |
| A1.2 | | construcții de locuințe | 52 | Fara acte | Nr. niveluri:1; S. construita la sol:52 mp; LOCUINTA |

Lungime Segmente

1) Valorile lungimilor segmentelor sunt obținute din proiecție în plan.

| Punct început | X / Y | Punct sfârșit | X / Y | Lungime segment (** (m) |
|---------------|----------------------------|---------------|----------------------------|-------------------------|
| 1 | 596.496,641 397.125,132 | 2 | 596.517,335 397.123,593 | 20.751 |
| 2 | 596.517,335 397.123,593 | 3 | 596.519,05 397.142,765 | 19.249 |

| Punct început | X / Y | Punct sfârşit | X / Y | Lungime segment (** (m) |
|------------------|----------------------------|------------------|----------------------------|-------------------------------|
| 3 | 596.519,05 397.142,765 | 4 | 596.521,391 397.157,002 | 14.428 |
| 4 | 596.521,391 397.157,002 | 5 | 596.520,218 397.157,502 | 1.275 |
| 5 | 596.520,218 397.157,502 | 6 | 596.517,75 397.160,624 | 3.98 |
| 6 | 596.517,75 397.160,624 | 7 | 596.507,084 397.180,134 | 22.235 |
| 7 | 596.507,084 397.180,134 | 8 | 596.499,73 397.182,438 | 7.707 |
| 8 | 596.499,73 397.182,438 | 9 | 596.497,91 397.162,079 | 20.44 |
| 9 | 596.497,91 397.162,079 | 10 | 596.497,214 397.151,139 | 10.962 |
| 10 | 596.497,214 397.151,139 | 11 | 596.496,873 397.140,294 | 10.85 |
| 11 | 596.496,873 397.140,294 | 1 | 596.496,641 397.125,132 | 15.164 |

** Lungimile segmentelor sunt determinate în planul de proiecție Stereo 70 și sunt rotunjite la 1 milimetru.

*** Distanța dintre puncte este formată din segmente cumulate ce sunt mai mici decât valoarea 1 milimetru.

**DATE DESPRE IMOBILUL NR. 2594**

Oficiul de Cadastru și Publicitate Imobiliară PRAHOVA
Biroul de Cadastru și Publicitate Imobiliară Ploiești

A. Partea I. Descrierea imobilului

TEREN Intravilan

Adresa: Loc. Valea Cucului, Jud. Prahova

| Nr. Crt | Nr cadastral Nr. topografic | Suprafața* (mp) | Observații / Referințe |
|---------|-----------------------------|-----------------|--|
| A1 | 21167 | 2.067 | Sector cadastral:9 Teren neimprejmuit; |

B. Partea II. Proprietari și acte

| Inscrieri privitoare la dreptul de proprietate și alte drepturi reale | Referințe |
|--|---|
| 130697 / 10/12/2020 | |
| Hotarare Judecatoreasca nr. 5776, din 12/07/2019 emis de JUDECATORIA PLOIESTI; | |
| B2 | Intabulare, drept de PROPRIETATE, dobandit prin Hotarare Judecatoreasca, cota actuala 1/1 1) RADUTA EMILIA |
| | A1 |

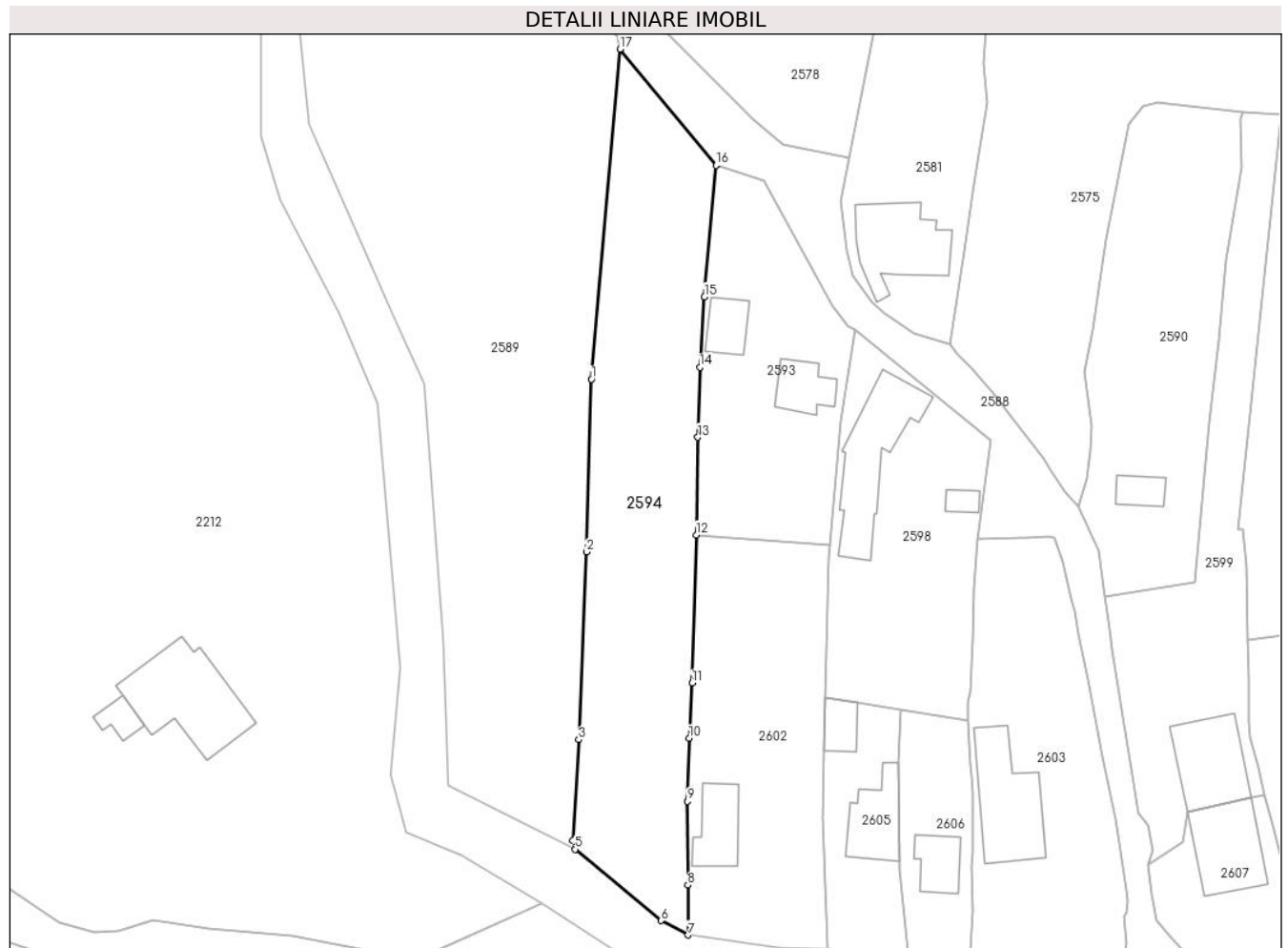
C. Partea III. SARCINI .

| Inscrieri privind dezmembramintele dreptului de proprietate, drepturi reale de garanție și sarcini | Referințe |
|--|-----------|
| NU SUNT | |

Teren

| | | |
|--------------|-----------------|------------------------|
| Nr cadastral | Suprafața (mp)* | Observații / Referințe |
| 21167 | 2.067 | |

* Suprafața este determinată în planul de proiecție Stereo 70.



Date referitoare la teren

| Crt | Categorie folosință | Intravilan | Suprafața (mp) | Tarla | Parcelă | Nr. topo | Observații / Referințe |
|-----|---------------------|------------|----------------|-------|---------|----------|------------------------|
| 1 | arabil | DA | 2.067 | 1 | 5 | - | |

Lungime Segmente

1) Valorile lungimilor segmentelor sunt obținute din proiecție în plan.

| Punct început | X / Y | Punct sfârșit | X / Y | Lungime segment (** (m) |
|---------------|----------------------------|---------------|----------------------------|-------------------------|
| 1 | 596.480,374 397.149,296 | 2 | 596.479,598 397.122,515 | 26.792 |
| 2 | 596.479,598 397.122,515 | 3 | 596.478,384 397.093,417 | 29.123 |
| 3 | 596.478,384 397.093,417 | 4 | 596.477,475 397.077,796 | 15.647 |
| 4 | 596.477,475 397.077,796 | 5 | 596.477,809 397.076,414 | 1.422 |
| 5 | 596.477,809 397.076,414 | 6 | 596.491,176 397.065,334 | 17.362 |

| Punct început | X / Y | Punct sfârşit | X / Y | Lungime segment (** (m) |
|---------------|----------------------------|---------------|----------------------------|-------------------------|
| 6 | 596.491,176 397.065,334 | 7 | 596.495,382 397.063,118 | 4.754 |
| 7 | 596.495,382 397.063,118 | 8 | 596.495,345 397.070,859 | 7.741 |
| 8 | 596.495,345 397.070,859 | 9 | 596.495,27 397.083,839 | 12.98 |
| 9 | 596.495,27 397.083,839 | 10 | 596.495,543 397.093,601 | 9.766 |
| 10 | 596.495,543 397.093,601 | 11 | 596.495,978 397.102,188 | 8.598 |
| 11 | 596.495,978 397.102,188 | 12 | 596.496,641 397.125,132 | 22.954 |
| 12 | 596.496,641 397.125,132 | 13 | 596.496,873 397.140,294 | 15.164 |
| 13 | 596.496,873 397.140,294 | 14 | 596.497,214 397.151,139 | 10.85 |
| 14 | 596.497,214 397.151,139 | 15 | 596.497,91 397.162,079 | 10.962 |
| 15 | 596.497,91 397.162,079 | 16 | 596.499,73 397.182,438 | 20.44 |
| 16 | 596.499,73 397.182,438 | 17 | 596.484,801 397.200,461 | 23.403 |
| 17 | 596.484,801 397.200,461 | 1 | 596.480,374 397.149,296 | 51.356 |

** Lungimile segmentelor sunt determinate în planul de proiecție Stereo 70 și sunt rotunjite la 1 milimetru.

*** Distanța dintre puncte este formată din segmente cumulate ce sunt mai mici decât valoarea 1 milimetru.

**DATE DESPRE IMOBILUL NR. 2595**

Oficiul de Cadastru și Publicitate Imobiliară PRAHOVA
Biroul de Cadastru și Publicitate Imobiliară Ploiești

A. Partea I. Descrierea imobilului

TEREN Necunoscut

Adresa: Loc. Valea Cucului, Nr. 193, Jud. Prahova

| Nr. Crt | Nr cadastral Nr. topografic | Suprafața* (mp) | Observații / Referințe |
|---------|-----------------------------|-----------------|--------------------------------------|
| A1 | | 4.355 | Sector cadastral:9 Teren imprejmuit; |

B. Partea II. Proprietari și acte

| Inscrieri privitoare la dreptul de proprietate și alte drepturi reale | | Referințe |
|--|---|-----------|
| / | | |
| Act Normativ nr. 7, din 13/03/1996 emis de PARLAMENTUL ROMANIEI (ART. 13); | | |
| B1 | Inscrierea posesiei, drept de PROPRIETATE, dobandit prin Lege, cota actuala 1/1 1) NEIDENTIFICAT NEIDENTIFICAT | A1 |
| B2 | SE NOTEAZA MENTIUNEA DE PROPRIETAR NEIDENTIFICAT | A1 |

C. Partea III. SARCINI .

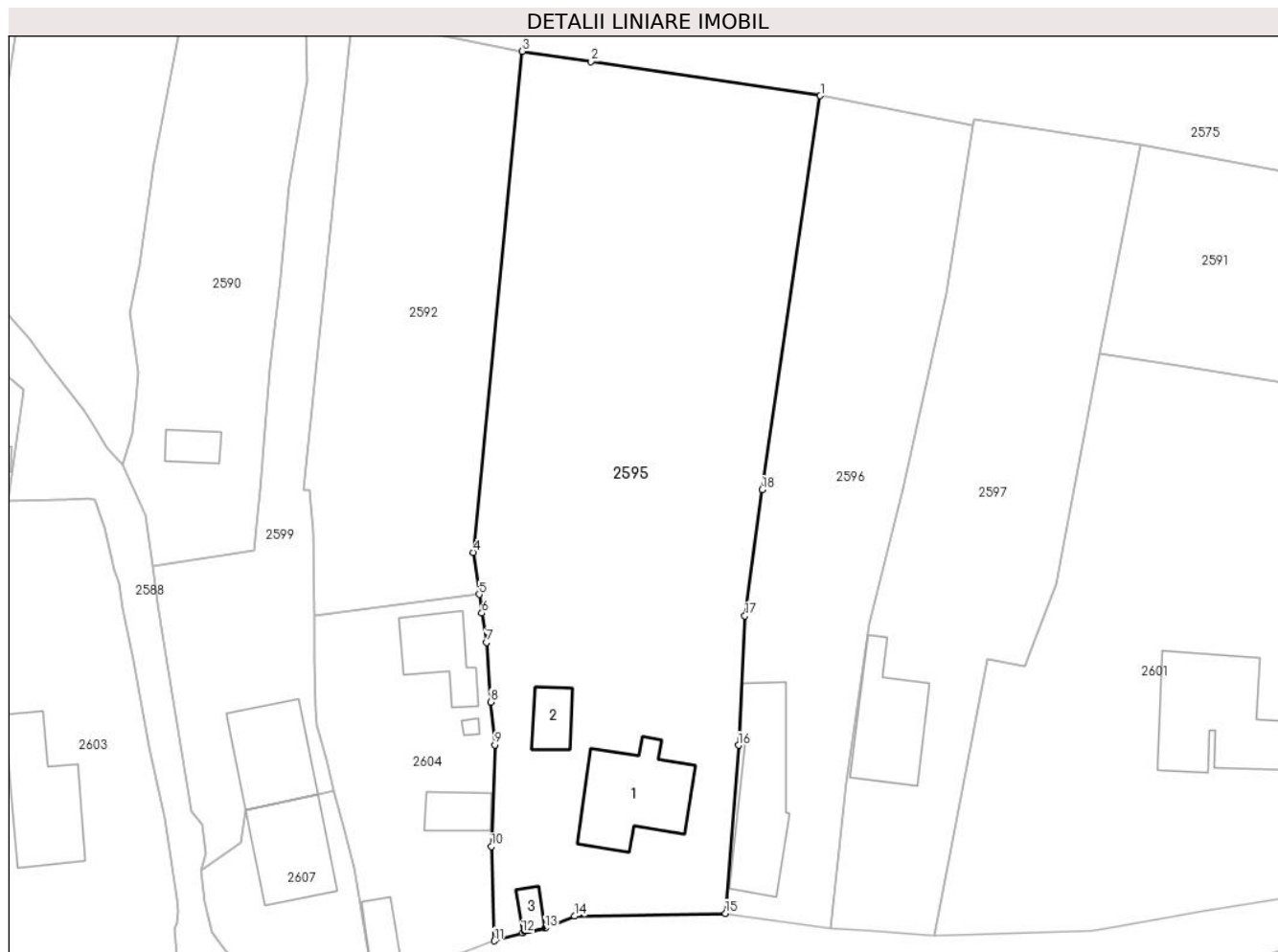
| Inscrieri privind dezmembramintele dreptului de proprietate, drepturi reale de garanție și sarcini | Referințe |
|--|-----------|
| NU SUNT | |

Anexa Nr. 1 La Partea I

Teren

| | | |
|--------------|-----------------|------------------------|
| Nr cadastral | Suprafața (mp)* | Observații / Referințe |
| | 4.355 | |

* Suprafața este determinată în planul de proiecție Stereo 70.



Date referitoare la teren

| Crt | Categorie folosință | Intravilan | Suprafața (mp) | Tarla | Parcelă | Nr. topo | Observații / Referințe |
|-----|---------------------|------------|----------------|-------|---------|----------|------------------------|
| 1 | curți construcții | DA | 900 | 2 | 46 | - | |
| 2 | arabil | DA | 3.419 | 2 | 45,47 | - | |
| 3 | arabil | NU | 36 | 2 | 45,47 | - | |

Date referitoare la construcții

| Crt | Număr | Destinație construcție | Supraf. (mp) | Situație juridică | Observații / Referințe |
|------|-------|-------------------------|--------------|-------------------|---|
| A1.1 | | construcții de locuințe | 173 | Fara acte | Nr. niveluri:1; S. construita la sol:173 mp; LOCUINTA |
| A1.2 | | construcții anexa | 45 | Fara acte | Nr. niveluri:1; S. construita la sol:45 mp; ANEXA |
| A1.3 | | construcții anexa | 19 | Fara acte | Nr. niveluri:1; S. construita la sol:19 mp; ANEXA |

Lungime Segmente

1) Valorile lungimilor segmentelor sunt obținute din proiecție în plan.

| Punct început | X / Y | Punct sfârșit | X / Y | Lungime segment (** (m) |
|---------------|-------|---------------|-------|-------------------------|
| | | | | |

| Punct început | X / Y | Punct sfârşit | X / Y | Lungime segment (** (m) |
|---------------|----------------------------|---------------|----------------------------|-------------------------|
| 1 | 596.651,705 397.180,138 | 2 | 596.620,266 397.184,81 | 31.784 |
| 2 | 596.620,266 397.184,81 | 3 | 596.610,814 397.186,214 | 9.556 |
| 3 | 596.610,814 397.186,214 | 4 | 596.604,061 397.117,485 | 69.06 |
| 4 | 596.604,061 397.117,485 | 5 | 596.604,885 397.111,748 | 5.795 |
| 5 | 596.604,885 397.111,748 | 6 | 596.605,255 397.109,176 | 2.599 |
| 6 | 596.605,255 397.109,176 | 7 | 596.605,876 397.105,141 | 4.083 |
| 7 | 596.605,876 397.105,141 | 8 | 596.606,448 397.096,971 | 8.19 |
| 8 | 596.606,448 397.096,971 | 9 | 596.607,028 397.091,099 | 5.901 |
| 9 | 596.607,028 397.091,099 | 10 | 596.606,576 397.077,152 | 13.954 |
| 10 | 596.606,576 397.077,152 | 11 | 596.606,987 397.064,226 | 12.933 |
| 11 | 596.606,987 397.064,226 | 12 | 596.610,841 397.065,31 | 4.004 |
| 12 | 596.610,841 397.065,31 | 13 | 596.613,932 397.065,947 | 3.156 |
| 13 | 596.613,932 397.065,947 | 14 | 596.617,994 397.067,612 | 4.39 |
| 14 | 596.617,994 397.067,612 | 15 | 596.638,686 397.067,982 | 20.695 |
| 15 | 596.638,686 397.067,982 | 16 | 596.640,471 397.091,05 | 23.137 |
| 16 | 596.640,471 397.091,05 | 17 | 596.641,362 397.108,777 | 17.75 |
| 17 | 596.641,362 397.108,777 | 18 | 596.643,754 397.126,098 | 17.485 |
| 18 | 596.643,754 397.126,098 | 1 | 596.651,705 397.180,138 | 54.622 |

** Lungimile segmentelor sunt determinate în planul de proiecție Stereo 70 și sunt rotunjite la 1 milimetru.

*** Distanța dintre puncte este formată din segmente cumulate ce sunt mai mici decât valoarea 1 milimetru.

**DATE DESPRE IMOBILUL NR. 2596**

Oficiul de Cadastru și Publicitate Imobiliară PRAHOVA
Biroul de Cadastru și Publicitate Imobiliară Ploiești

A. Partea I. Descrierea imobilului

TEREN Necunoscut

Adresa: Loc. Valea Cucului, Nr. 192, Jud. Prahova

| Nr. Crt | Nr cadastral Nr. topografic | Suprafața* (mp) | Observații / Referințe |
|---------|-----------------------------|-----------------|--------------------------------------|
| A1 | | 2.051 | Sector cadastral:9 Teren imprejmuit; |

B. Partea II. Proprietari și acte

| Inscrieri privitoare la dreptul de proprietate și alte drepturi reale | | Referințe |
|--|---|-----------|
| / | | |
| Act Normativ nr. 7, din 13/03/1996 emis de PARLAMENTUL ROMANIEI (ART. 13); | | |
| B1 | Inscrierea posesiei, drept de PROPRIETATE, dobandit prin Lege, cota actuala 1/1 1) NEIDENTIFICAT NEIDENTIFICAT | A1 |
| B2 | SE NOTEAZA MENTIUNEA DE PROPRIETAR NEIDENTIFICAT | A1 |

C. Partea III. SARCINI .

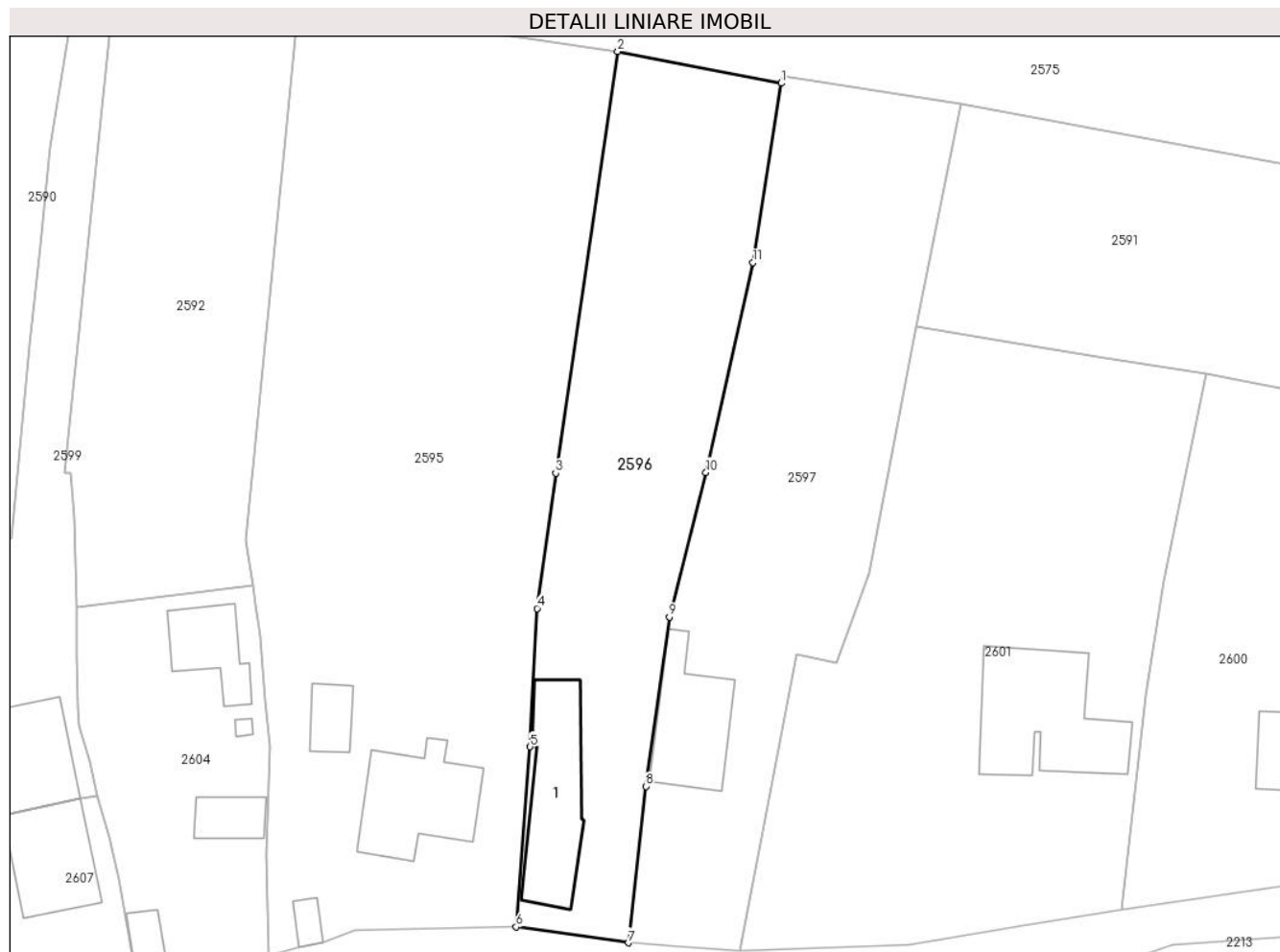
| Inscrieri privind dezmembramintele dreptului de proprietate, drepturi reale de garanție și sarcini | Referințe |
|--|-----------|
| NU SUNT | |

Anexa Nr. 1 La Partea I

Teren

| Nr cadastral | Suprafața (mp)* | Observații / Referințe |
|--------------|-----------------|------------------------|
| | 2.051 | |

* Suprafața este determinată în planul de proiecție Stereo 70.



Date referitoare la teren

| Crt | Categorie folosință | Intravilan | Suprafața (mp) | Tarla | Parcelă | Nr. topo | Observații / Referințe |
|-----|---------------------|------------|----------------|-------|---------|----------|------------------------|
| 1 | curți constructii | DA | 805 | 2 | 51 | - | |
| 2 | arabil | DA | 513 | 2 | 50 | - | |
| 3 | vie | DA | 728 | 2 | 49 | - | |
| 4 | vie | NU | 5 | 2 | 49 | - | |

Date referitoare la construcții

| Crt | Număr | Destinație construcție | Supraf. (mp) | Situație juridică | Observații / Referințe |
|------|-------|-------------------------|--------------|-------------------|---|
| A1.1 | | construcții de locuințe | 185 | Fara acte | Nr. niveluri:1; S. construita la sol:185 mp; LOCUINTA |

Lungime Segmente

1) Valorile lungimilor segmentelor sunt obținute din proiecție în plan.

| Punct început | X / Y | Punct sfârșit | X / Y | Lungime segment (** (m) |
|---------------|----------------------------|---------------|----------------------------|-------------------------|
| 1 | 596.672,671 397.176,071 | 2 | 596.651,705 397.180,138 | 21.357 |

| Punct început | X / Y | Punct sfârşit | X / Y | Lungime segment (** (m) |
|---------------|----------------------------|---------------|----------------------------|-------------------------|
| 2 | 596.651,705 397.180,138 | 3 | 596.643,754 397.126,098 | 54.622 |
| 3 | 596.643,754 397.126,098 | 4 | 596.641,362 397.108,777 | 17.485 |
| 4 | 596.641,362 397.108,777 | 5 | 596.640,471 397.091,05 | 17.75 |
| 5 | 596.640,471 397.091,05 | 6 | 596.638,686 397.067,982 | 23.137 |
| 6 | 596.638,686 397.067,982 | 7 | 596.653,066 397.065,945 | 14.524 |
| 7 | 596.653,066 397.065,945 | 8 | 596.655,308 397.085,991 | 20.171 |
| 8 | 596.655,308 397.085,991 | 9 | 596.658,342 397.107,691 | 21.911 |
| 9 | 596.658,342 397.107,691 | 10 | 596.663,021 397.126,218 | 19.109 |
| 10 | 596.663,021 397.126,218 | 11 | 596.669,052 397.153,068 | 27.519 |
| 11 | 596.669,052 397.153,068 | 1 | 596.672,671 397.176,071 | 23.286 |

** Lungimile segmentelor sunt determinate în planul de proiecţie Stereo 70 şi sunt rotunjite la 1 milimetru.

*** Distanţa dintre puncte este formată din segmente cumulate ce sunt mai mici decât valoarea 1 milimetru.

**DATE DESPRE IMOBILUL NR. 2597**

Oficiul de Cadastru și Publicitate Imobiliară PRAHOVA
Biroul de Cadastru și Publicitate Imobiliară Ploiești

A. Partea I. Descrierea imobilului

TEREN Intravilan

Adresa: Loc. Valea Cucului, Nr. 191, Jud. Prahova

| Nr. Crt | Nr cadastral Nr. topografic | Suprafața* (mp) | Observații / Referințe |
|---------|--------------------------------|-----------------|--------------------------------------|
| A1 | | 2.276 | Sector cadastral:9 Teren imprejmuit; |

B. Partea II. Proprietari și acte

| Inscrieri privitoare la dreptul de proprietate și alte drepturi reale | | Referințe |
|--|---|-----------|
| / | | |
| Act Normativ nr. 7, din 13/03/1996 emis de PARLAMENTUL ROMANIEI (ART. 13); | | |
| B1 | Inscrierea posesiei, drept de PROPRIETATE, dobandit prin Lege, cota actuala 1/1 1) NEIDENTIFICAT NEIDENTIFICAT | A1 |
| B2 | SE NOTEAZA MENTIUNEA DE PROPRIETAR NEIDENTIFICAT | A1 |

C. Partea III. SARCINI .

| Inscrieri privind dezmembramintele dreptului de proprietate, drepturi reale de garanție și sarcini | Referințe |
|--|-----------|
| NU SUNT | |

Anexa Nr. 1 La Partea I

Teren

| Nr cadastral | Suprafața (mp)* | Observații / Referințe |
|--------------|-----------------|------------------------|
| | 2.276 | |

* Suprafața este determinată în planul de proiecție Stereo 70.



Date referitoare la teren

| Crt | Categorie folosință | Intra vilan | Suprafața (mp) | Tarla | Parcelă | Nr. topo | Observații / Referințe |
|-----|---------------------|-------------|----------------|-------|---------|----------|------------------------|
| 1 | curți constructii | DA | 856 | 2 | 54 | - | |
| 2 | arabil | DA | 750 | 2 | 53 | - | |
| 3 | vie | DA | 670 | 2 | 52 | - | |

Date referitoare la construcții

| Crt | Număr | Destinație construcție | Supraf. (mp) | Situație juridică | Observații / Referințe |
|------|-------|-------------------------|--------------|-------------------|---|
| A1.1 | | construcții de locuințe | 147 | Fara acte | Nr. niveluri:1; S. construita la sol:147 mp; LOCUINTA |

Lungime Segmente

1) Valorile lungimilor segmentelor sunt obținute din proiecție în plan.

| Punct început | X / Y | Punct sfârșit | X / Y | Lungime segment (** (m) |
|---------------|----------------------------|---------------|----------------------------|-------------------------|
| 1 | 596.695,722 397.173,391 | 2 | 596.672,849 397.176,939 | 23.147 |
| 2 | 596.672,849 397.176,939 | 3 | 596.672,671 397.176,071 | 0.886 |

| Punct început | X / Y | Punct sfârșit | X / Y | Lungime segment (** (m) |
|---------------|----------------------------|---------------|----------------------------|-------------------------|
| 3 | 596.672,671 397.176,071 | 4 | 596.669,052 397.153,068 | 23.286 |
| 4 | 596.669,052 397.153,068 | 5 | 596.663,021 397.126,218 | 27.519 |
| 5 | 596.663,021 397.126,218 | 6 | 596.658,342 397.107,691 | 19.109 |
| 6 | 596.658,342 397.107,691 | 7 | 596.655,308 397.085,991 | 21.911 |
| 7 | 596.655,308 397.085,991 | 8 | 596.653,066 397.065,945 | 20.171 |
| 8 | 596.653,066 397.065,945 | 9 | 596.658,683 397.065,553 | 5.631 |
| 9 | 596.658,683 397.065,553 | 10 | 596.667,303 397.064,946 | 8.641 |
| 10 | 596.667,303 397.064,946 | 11 | 596.674,663 397.102,821 | 38.583 |
| 11 | 596.674,663 397.102,821 | 12 | 596.679,73 397.101,861 | 5.157 |
| 12 | 596.679,73 397.101,861 | 13 | 596.684,009 397.113,202 | 12.121 |
| 13 | 596.684,009 397.113,202 | 14 | 596.689,993 397.144,833 | 32.192 |
| 14 | 596.689,993 397.144,833 | 1 | 596.695,722 397.173,391 | 29.127 |

** Lungimile segmentelor sunt determinate în planul de proiecție Stereo 70 și sunt rotunjite la 1 milimetru.

*** Distanța dintre puncte este formată din segmente cumulate ce sunt mai mici decât valoarea 1 milimetru.

**DATE DESPRE IMOBILUL NR. 2598**

Oficiul de Cadastru și Publicitate Imobiliară PRAHOVA
Biroul de Cadastru și Publicitate Imobiliară Ploiești

A. Partea I. Descrierea imobilului

TEREN Intravilan

Adresa: Loc. Valea Cucului, Nr. 199, Jud. Prahova

| Nr. Crt | Nr cadastral Nr. topografic | Suprafața* (mp) | Observații / Referințe |
|---------|-----------------------------|-----------------|--------------------------------------|
| A1 | | 1.156 | Sector cadastral:9 Teren imprejmuit; |

B. Partea II. Proprietari și acte

| Inscrieri privitoare la dreptul de proprietate și alte drepturi reale | | Referințe |
|--|---|-----------|
| / | | |
| Act Normativ nr. 7, din 13/03/1996 emis de PARLAMENTUL ROMANIEI (ART. 13); | | |
| B1 | Inscrierea posesiei, drept de PROPRIETATE, dobandit prin Lege, cota actuala 1/1 1) NEIDENTIFICAT NEIDENTIFICAT | A1 |
| B2 | SE NOTEAZA MENTIUNEA DE PROPRIETAR NEIDENTIFICAT | A1 |

C. Partea III. SARCINI .

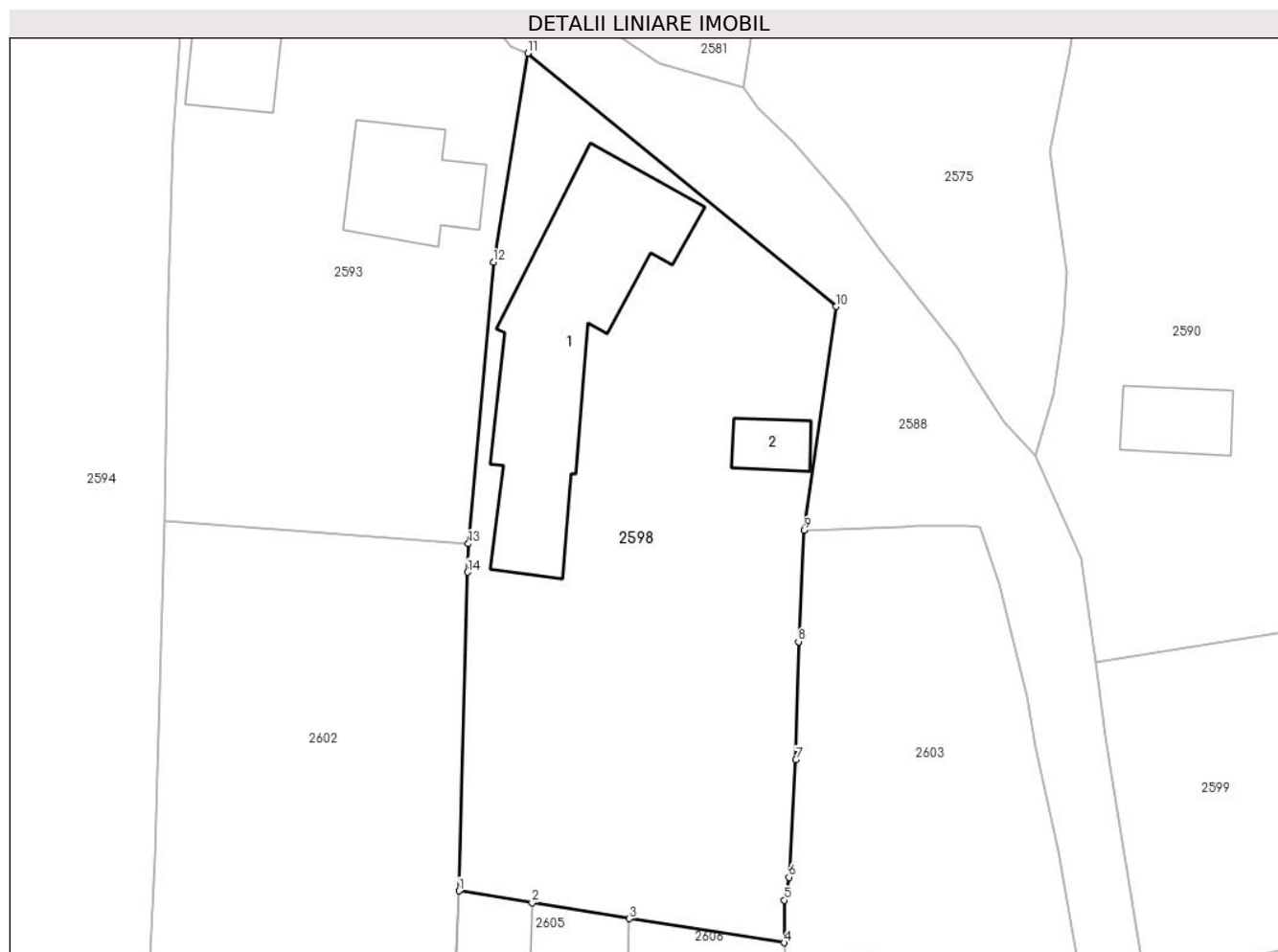
| Inscrieri privind dezmembramintele dreptului de proprietate, drepturi reale de garanție și sarcini | Referințe |
|--|-----------|
| NU SUNT | |

Anexa Nr. 1 La Partea I

Teren

| Nr cadastral | Suprafața (mp)* | Observații / Referințe |
|--------------|-----------------|------------------------|
| | 1.156 | |

* Suprafața este determinată în planul de proiecție Stereo 70.



Date referitoare la teren

| Crt | Categorie folosință | Intravilan | Suprafața (mp) | Tarla | Parcelă | Nr. topo | Observații / Referințe |
|-----|---------------------|------------|----------------|-------|---------|----------|------------------------|
| 1 | curți construcții | DA | 772 | 1 | 16 | - | |
| 2 | vie | DA | 384 | 1 | 15 | - | |

Date referitoare la construcții

| Crt | Număr | Destinație construcție | Supraf. (mp) | Situație juridică | Observații / Referințe |
|------|-------|-------------------------|--------------|-------------------|---|
| A1.1 | | construcții de locuințe | 183 | Fara acte | Nr. niveluri:1; S. construita la sol:183 mp; LOCUINTA |
| A1.2 | | construcții anexa | 18 | Fara acte | Nr. niveluri:1; S. construita la sol:18 mp; ANEXA |

Lungime Segmente

1) Valorile lungimilor segmentelor sunt obținute din proiecție în plan.

| Punct început | X / Y | Punct sfârșit | X / Y | Lungime segment (** (m) |
|---------------|----------------------------|---------------|----------------------------|-------------------------|
| 1 | 596.516,694 397.099,955 | 2 | 596.521,684 397.099,142 | 5.055 |
| 2 | 596.521,684 397.099,142 | 3 | 596.528,308 397.098,063 | 6.712 |

| Punct început | X / Y | Punct sfârșit | X / Y | Lungime segment (** (m) |
|---------------|----------------------------|---------------|----------------------------|-------------------------|
| 3 | 596.528,308 397.098,063 | 4 | 596.538,875 397.096,42 | 10.694 |
| 4 | 596.538,875 397.096,42 | 5 | 596.538,868 397.099,326 | 2.906 |
| 5 | 596.538,868 397.099,326 | 6 | 596.539,191 397.100,878 | 1.585 |
| 6 | 596.539,191 397.100,878 | 7 | 596.539,653 397.108,885 | 8.02 |
| 7 | 596.539,653 397.108,885 | 8 | 596.539,836 397.116,922 | 8.039 |
| 8 | 596.539,836 397.116,922 | 9 | 596.540,233 397.124,503 | 7.591 |
| 9 | 596.540,233 397.124,503 | 10 | 596.542,419 397.139,755 | 15.408 |
| 10 | 596.542,419 397.139,755 | 11 | 596.521,391 397.157,002 | 27.196 |
| 11 | 596.521,391 397.157,002 | 12 | 596.519,05 397.142,765 | 14.428 |
| 12 | 596.519,05 397.142,765 | 13 | 596.517,335 397.123,593 | 19.249 |
| 13 | 596.517,335 397.123,593 | 14 | 596.517,276 397.121,654 | 1.94 |
| 14 | 596.517,276 397.121,654 | 1 | 596.516,694 397.099,955 | 21.707 |

** Lungimile segmentelor sunt determinate în planul de proiecție Stereo 70 și sunt rotunjite la 1 milimetru.

*** Distanța dintre puncte este formată din segmente cumulate ce sunt mai mici decât valoarea 1 milimetru.



DATE DESPRE IMOBILUL NR. 2599

Oficiul de Cadastru și Publicitate Imobiliară PRAHOVA
Biroul de Cadastru și Publicitate Imobiliară Ploiești

A. Partea I. Descrierea imobilului

TEREN Necunoscut

Adresa: Loc. Valea Cucului, Nr. 195, Jud. Prahova

| Nr. Crt | Nr cadastral Nr. topografic | Suprafața* (mp) | Observații / Referințe |
|---------|-----------------------------|------------------------------------|--|
| A1 | 22310 | Din acte: 1.166 Masurata: 1.179 | Sector cadastral:9 Teren imprejmuit; TEREN INTRAVILAN IMPREJMUIT CU GARD DE PLASA SI LEMN . |

Construcții

| Crt | Nr cadastral Nr. topografic | Adresa | Observații / Referințe |
|------|-----------------------------|---|---|
| A1.1 | 22310-C1 | Loc. Valea Cucului, Nr. 195, Jud. Prahova | Nr. niveluri:1; S. construita la sol:136 mp; LOCUINTA |

B. Partea II. Proprietari și acte

| Inscrieri privitoare la dreptul de proprietate și alte drepturi reale | | Referințe |
|---|---|-----------|
| 152559 / 06/10/2023 | | |
| Act Notarial nr. 483, din 05/10/2023 emis de NP STOICESCU ISABELA; | | |
| B1 | Se infiinteaza cartea funciara 22310 a imobilului cu numarul cadastral 22310 / UAT Iordacheanu, rezultat din dezmembrarea imobilului cu numarul cadastral 22299 inscris in cartea funciara 22299; | A1 |
| Act Notarial nr. 42, din 15/06/2023 emis de NP STOICESCU ISABELA (act administrativ nr 1386 din 04.08.2023, emis de PRIMARIA COMUNEI IORDACHEANU;act administrativ nr 6470 din 22.06.2023, emis de PRIMARIA COMUNEI IORDACHEANU;act administrativ nr 8441 din 04.08.2023, emis de PRIMARIA COMUNEI IORDACHEANU;act notarial nr 42 din 15.06.2023, emis de BIN STOICESCU ISABELA); | | |
| B2 | Intabulare, drept de PROPRIETATE, dobandit prin Succesiune, cota actuala 1/1 1) SOARE VASILE <i>OBSERVATII: pozitie transcrisa din CF 22299/Iordacheanu, inscrisa prin incheierea nr. 103348 din 27/06/2023;</i> | A1 |
| / | | |
| Act Administrativ nr. 3477, din 14/05/2024 emis de PRIMARIA COMUNEI IORDACHEANU; | | |
| B3 | Intabulare, drept de PROPRIETATE, dobandit prin Construire, cota actuala 1/1 1) SOARE VASILE | A1.1 |

C. Partea III. SARCINI .

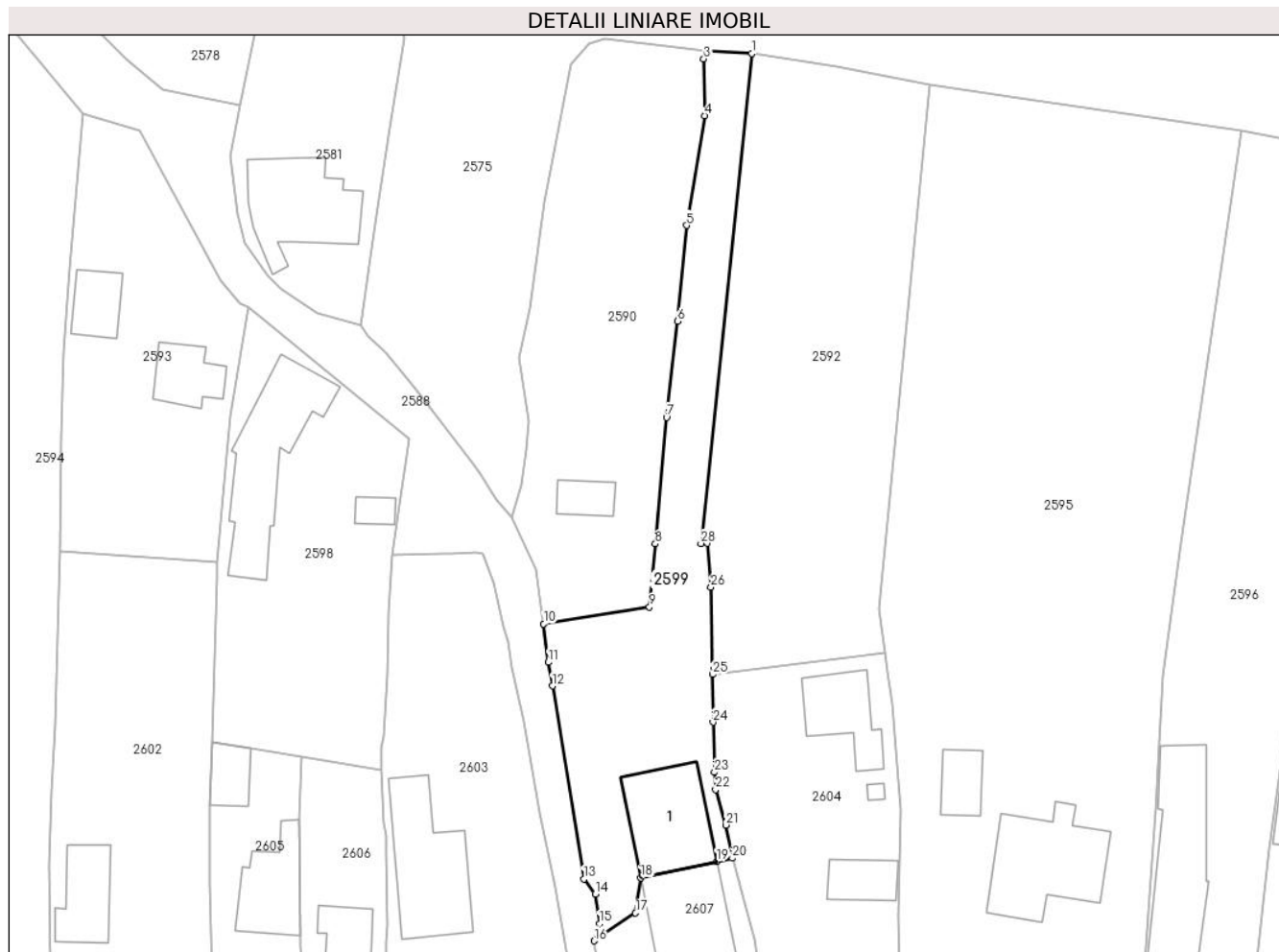
| Inscrieri privind dezmembramintele dreptului de proprietate, drepturi reale de garanție și sarcini | Referințe |
|--|-----------|
| NU SUNT | |

Anexa Nr. 1 La Partea I

Teren

| Nr cadastral | Suprafața (mp)* | Observații / Referințe |
|--------------|------------------------------------|--|
| 22310 | Din acte: 1.166 Masurata: 1.179 | TEREN INTRAVILAN IMPREJMUIT CU GARD DE PLASA SI LEMN . |

* Suprafața este determinată în planul de proiecție Stereo 70.



Date referitoare la teren

| Crt | Categorie folosință | Intravilan | Suprafața (mp) | Tarla | Parcelă | Nr. topo | Observații / Referințe |
|-----|---------------------|------------|----------------|-------|---------|----------|------------------------|
| 1 | curți constructii | DA | 557 | 2 | 39 | - | |
| 2 | arabil | DA | 607 | 2 | 38 | - | |
| 3 | arabil | NU | 15 | 2 | 38 | - | |

Date referitoare la construcții

| Crt | Număr | Destinație construcție | Supraf. (mp) | Situație juridică | Observații / Referințe |
|------|----------|-------------------------|--------------|-------------------|---|
| A1.1 | 22310-C1 | construcții de locuințe | 136 | Cu acte | Nr. niveluri:1; S. construita la sol:136 mp; LOCUINTA |

Lungime Segmente

1) Valorile lungimilor segmentelor sunt obținute din proiecție în plan.

| Punct început | X / Y | Punct sfârșit | X / Y | Lungime segment (** (m) |
|---------------|----------------------------|---------------|----------------------------|-------------------------|
| 1 | 596.587,407 397.190,307 | 2 | 596.581,422 397.190,727 | 6.0 |
| 3 | 596.581,122 397.189,627 | 4 | 596.581,27 397.182,176 | 7.452 |

| Punct început | X / Y | Punct sfârșit | X / Y | Lungime segment (** (m) |
|---------------|----------------------------|---------------|----------------------------|-------------------------|
| 2 | 596.581,422 397.190,727 | 3 | 596.581,122 397.189,627 | 1.14 |
| 4 | 596.581,27 397.182,176 | 5 | 596.578,858 397.167,785 | 14.592 |

| Punct început | X / Y | Punct sfârșit | X / Y | Lungime segment (** (m)) |
|---------------|----------------------------|---------------|----------------------------|--------------------------|
| 5 | 596.578,858 397.167,785 | 6 | 596.577,687 397.155,235 | 12.605 |
| 7 | 596.576,228 397.142,597 | 8 | 596.574,757 397.126,035 | 16.627 |
| 9 | 596.573,996 397.117,729 | 10 | 596.560,129 397.115,539 | 14.039 |
| 11 | 596.560,741 397.110,494 | 12 | 596.561,271 397.107,39 | 3.149 |
| 13 | 596.565,373 397.082,058 | 14 | 596.566,876 397.080,102 | 2.467 |
| 15 | 596.567,448 397.076,22 | 16 | 596.566,719 397.073,964 | 2.371 |
| 17 | 596.572,171 397.077,624 | 18 | 596.572,858 397.082,245 | 4.671 |
| 19 | 596.582,824 397.084,384 | 20 | 596.584,886 397.084,82 | 2.108 |
| 21 | 596.584,005 397.089,148 | 22 | 596.582,685 397.093,792 | 4.828 |
| 23 | 596.582,514 397.096,073 | 24 | 596.582,35 397.102,635 | 6.564 |
| 25 | 596.582,245 397.108,889 | 26 | 596.582,056 397.120,371 | 11.484 |
| 27 | 596.581,574 397.126,09 | 28 | 596.580,757 397.126,083 | 0.817 |

| Punct început | X / Y | Punct sfârșit | X / Y | Lungime segment (** (m)) |
|---------------|----------------------------|---------------|----------------------------|--------------------------|
| 6 | 596.577,687 397.155,235 | 7 | 596.576,228 397.142,597 | 12.722 |
| 8 | 596.574,757 397.126,035 | 9 | 596.573,996 397.117,729 | 8.341 |
| 10 | 596.560,129 397.115,539 | 11 | 596.560,741 397.110,494 | 5.082 |
| 12 | 596.561,271 397.107,39 | 13 | 596.565,373 397.082,058 | 25.662 |
| 14 | 596.566,876 397.080,102 | 15 | 596.567,448 397.076,22 | 3.924 |
| 16 | 596.566,719 397.073,964 | 17 | 596.572,171 397.077,624 | 6.567 |
| 18 | 596.572,858 397.082,245 | 19 | 596.582,824 397.084,384 | 10.193 |
| 20 | 596.584,886 397.084,82 | 21 | 596.584,005 397.089,148 | 4.417 |
| 22 | 596.582,685 397.093,792 | 23 | 596.582,514 397.096,073 | 2.287 |
| 24 | 596.582,35 397.102,635 | 25 | 596.582,245 397.108,889 | 6.255 |
| 26 | 596.582,056 397.120,371 | 27 | 596.581,574 397.126,09 | 5.739 |
| 28 | 596.580,757 397.126,083 | 1 | 596.587,407 397.190,307 | 64.567 |

** Lungimile segmentelor sunt determinate în planul de proiecție Stereo 70 și sunt rotunjite la 1 milimetru.

*** Distanța dintre puncte este formată din segmente cumulate ce sunt mai mici decât valoarea 1 milimetru.

**DATE DESPRE IMOBILUL NR. 2600**

Oficiul de Cadastru și Publicitate Imobiliară PRAHOVA
Biroul de Cadastru și Publicitate Imobiliară Ploiești

A. Partea I. Descrierea imobilului

TEREN Intravilan

Adresa: Loc. Valea Cucului, Jud. Prahova

| Nr. Crt | Nr cadastral Nr. topografic | Suprafața* (mp) | Observații / Referințe |
|---------|--------------------------------|-----------------|--------------------------------------|
| A1 | | 2.403 | Sector cadastral:9 Teren imprejmuit; |

B. Partea II. Proprietari și acte

| Inscrieri privitoare la dreptul de proprietate și alte drepturi reale | | Referințe |
|--|---|-----------|
| / | | |
| Act Normativ nr. 7, din 13/03/1996 emis de PARLAMENTUL ROMANIEI (ART. 13); | | |
| B1 | Inscrierea posesiei, drept de PROPRIETATE, dobandit prin Lege, cota actuala 1/1 1) NEIDENTIFICAT NEIDENTIFICAT | A1 |
| B2 | SE NOTEAZA MENTIUNEA DE PROPRIETAR NEIDENTIFICAT | A1 |

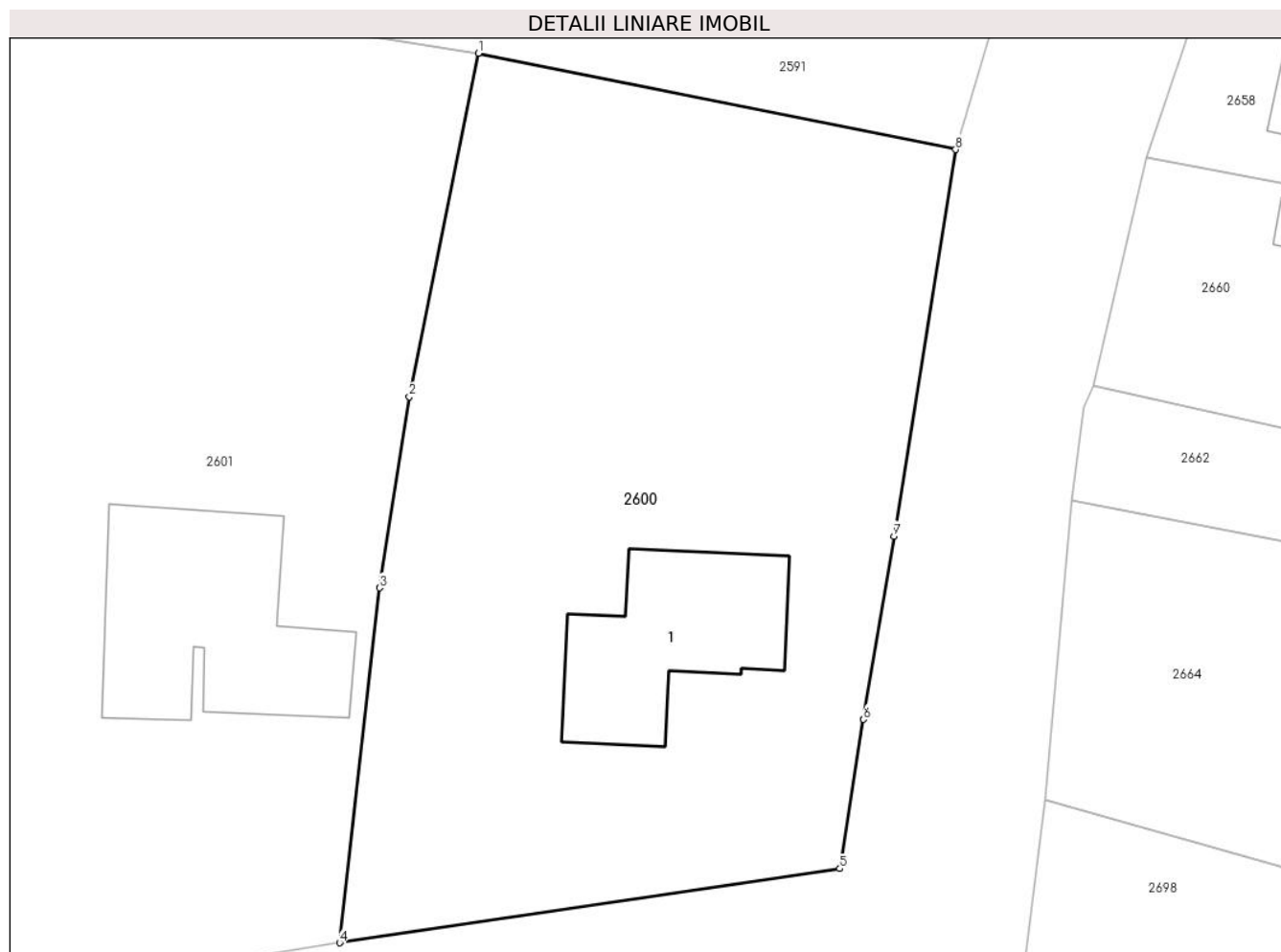
C. Partea III. SARCINI .

| Inscrieri privind dezmembramintele dreptului de proprietate, drepturi reale de garanție și sarcini | Referințe |
|--|-----------|
| NU SUNT | |

Anexa Nr. 1 La Partea I**Teren**

| Nr cadastral | Suprafața (mp)* | Observații / Referințe |
|--------------|-----------------|------------------------|
| | 2.403 | |

* Suprafața este determinată în planul de proiecție Stereo 70.

**Date referitoare la teren**

| Crt | Categorie folosință | Intravilan | Suprafața (mp) | Tarla | Parcelă | Nr. topo | Observații / Referințe |
|-----|---------------------|------------|----------------|-------|---------|----------|------------------------|
| 1 | curți constructii | DA | 742 | 2 | 59 | - | |
| 2 | arabil | DA | 1.661 | 2 | 58,60 | - | |

Date referitoare la construcții

| Crt | Număr | Destinație construcție | Supraf. (mp) | Situație juridică | Observații / Referințe |
|------|-------|-------------------------|--------------|-------------------|---|
| A1.1 | | construcții de locuințe | 180 | Fara acte | Nr. niveluri:2; S. construita la sol:180 mp; LOCUINTA S+P |

Lungime Segmente

1) Valorile lungimilor segmentelor sunt obținute din proiecție în plan.

| Punct început | X / Y | Punct sfârșit | X / Y | Lungime segment (** (m) |
|---------------|----------------------------|---------------|----------------------------|-------------------------|
| 1 | 596.727,132 397.138,876 | 2 | 596.721,79 397.112,36 | 27.049 |
| 2 | 596.721,79 397.112,36 | 3 | 596.719,486 397.097,605 | 14.933 |
| 3 | 596.719,486 397.097,605 | 4 | 596.716,416 397.070,198 | 27.578 |

| Punct început | X / Y | Punct sfârșit | X / Y | Lungime segment (** (m) |
|---------------|----------------------------|---------------|----------------------------|-------------------------|
| 4 | 596.716,416 397.070,198 | 5 | 596.755,052 397.075,932 | 39.06 |
| 5 | 596.755,052 397.075,932 | 6 | 596.756,887 397.087,438 | 11.652 |
| 6 | 596.756,887 397.087,438 | 7 | 596.759,22 397.101,599 | 14.352 |
| 7 | 596.759,22 397.101,599 | 8 | 596.763,999 397.131,447 | 30.228 |
| 8 | 596.763,999 397.131,447 | 1 | 596.727,132 397.138,876 | 37.608 |

** Lungimile segmentelor sunt determinate în planul de proiecție Stereo 70 și sunt rotunjite la 1 milimetru.

*** Distanța dintre puncte este formată din segmente cumulate ce sunt mai mici decât valoarea 1 milimetru.

**DATE DESPRE IMOBILUL NR. 2601**

Oficiul de Cadastru și Publicitate Imobiliară PRAHOVA
Biroul de Cadastru și Publicitate Imobiliară Ploiești

A. Partea I. Descrierea imobilului

TEREN Intravilan

Adresa: Loc. Valea Cucului, Nr. 190, Jud. Prahova

| Nr. Crt | Nr cadastral Nr. topografic | Suprafața* (mp) | Observații / Referințe |
|---------|--------------------------------|-----------------|--------------------------------------|
| A1 | | 3.186 | Sector cadastral:9 Teren imprejmuit; |

B. Partea II. Proprietari și acte

| Inscrieri privitoare la dreptul de proprietate și alte drepturi reale | | Referințe |
|--|---|-----------|
| / | | |
| Act Normativ nr. 7, din 13/03/1996 emis de PARLAMENTUL ROMANIEI (ART. 13); | | |
| B1 | Inscrierea posesiei, drept de PROPRIETATE, dobandit prin Lege, cota actuala 1/1 1) NEIDENTIFICAT NEIDENTIFICAT | A1 |
| B2 | SE NOTEAZA MENTIUNEA DE PROPRIETAR NEIDENTIFICAT | A1 |

C. Partea III. SARCINI .

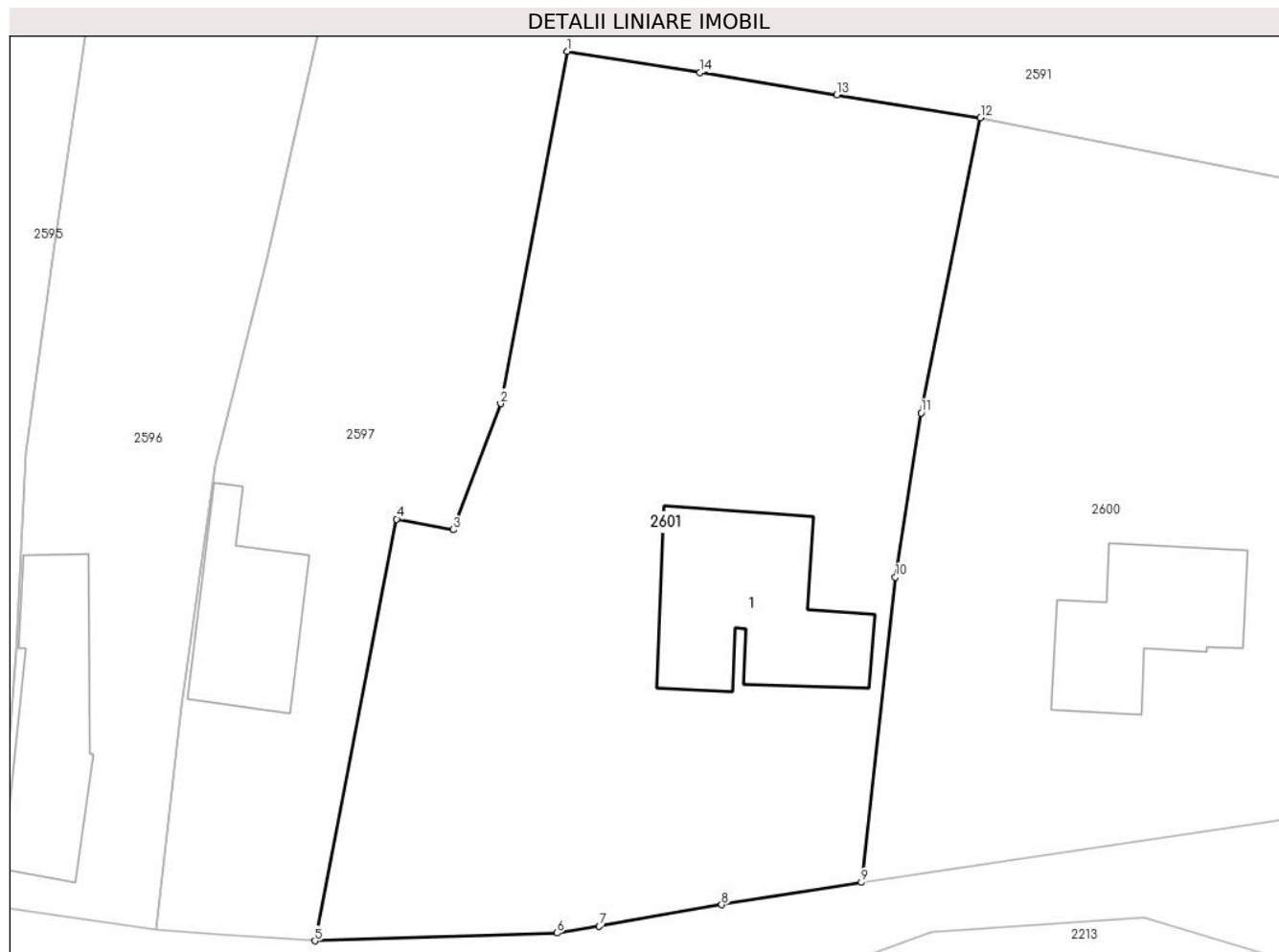
| Inscrieri privind dezmembramintele dreptului de proprietate, drepturi reale de garanție și sarcini | Referințe |
|--|-----------|
| NU SUNT | |

Anexa Nr. 1 La Partea I

Teren

| Nr cadastral | Suprafața (mp)* | Observații / Referințe |
|--------------|-----------------|------------------------|
| | 3.186 | |

* Suprafața este determinată în planul de proiecție Stereo 70.



Date referitoare la teren

| Crt | Categorie folosință | Intravilan | Suprafața (mp) | Tarla | Parcelă | Nr. topo | Observații / Referințe |
|-----|---------------------|------------|----------------|-------|---------|----------|------------------------|
| 1 | curți constructii | DA | 644 | 2 | 56 | - | |
| 2 | arabil | DA | 2.542 | 2 | 55,57 | - | |

Date referitoare la construcții

| Crt | Număr | Destinație construcție | Supraf. (mp) | Situație juridică | Observații / Referințe |
|------|-------|-------------------------|--------------|-------------------|---|
| A1.1 | | construcții de locuințe | 247 | Fara acte | Nr. niveluri:1; S. construita la sol:247 mp; LOCUINTA |

Lungime Segmente

1) Valorile lungimilor segmentelor sunt obținute din proiecție în plan.

| Punct început | X / Y | Punct sfârșit | X / Y | Lungime segment (** (m) |
|---------------|----------------------------|---------------|----------------------------|-------------------------|
| 1 | 596.689,993 397.144,833 | 2 | 596.684,009 397.113,202 | 32.192 |
| 2 | 596.684,009 397.113,202 | 3 | 596.679,73 397.101,861 | 12.121 |
| 3 | 596.679,73 397.101,861 | 4 | 596.674,663 397.102,821 | 5.157 |

| Punct început | X / Y | Punct sfârşit | X / Y | Lungime segment (** (m) |
|---------------|----------------------------|---------------|----------------------------|-------------------------|
| 4 | 596.674,663 397.102,821 | 5 | 596.667,303 397.064,946 | 38.583 |
| 5 | 596.667,303 397.064,946 | 6 | 596.689,055 397.065,643 | 21.763 |
| 6 | 596.689,055 397.065,643 | 7 | 596.692,865 397.066,257 | 3.859 |
| 7 | 596.692,865 397.066,257 | 8 | 596.703,867 397.068,196 | 11.172 |
| 8 | 596.703,867 397.068,196 | 9 | 596.716,416 397.070,198 | 12.707 |
| 9 | 596.716,416 397.070,198 | 10 | 596.719,486 397.097,605 | 27.578 |
| 10 | 596.719,486 397.097,605 | 11 | 596.721,79 397.112,36 | 14.933 |
| 11 | 596.721,79 397.112,36 | 12 | 596.727,132 397.138,876 | 27.049 |
| 12 | 596.727,132 397.138,876 | 13 | 596.714,209 397.140,91 | 13.082 |
| 13 | 596.714,209 397.140,91 | 14 | 596.701,914 397.142,916 | 12.458 |
| 14 | 596.701,914 397.142,916 | 1 | 596.689,993 397.144,833 | 12.074 |

** Lungimile segmentelor sunt determinate în planul de proiecție Stereo 70 și sunt rotunjite la 1 milimetru.

*** Distanța dintre puncte este formată din segmente cumulate ce sunt mai mici decât valoarea 1 milimetru.

**DATE DESPRE IMOBILUL NR. 2602**

Oficiul de Cadastru și Publicitate Imobiliară PRAHOVA
Biroul de Cadastru și Publicitate Imobiliară Ploiești

A. Partea I. Descrierea imobilului

TEREN Intravilan

Adresa: Loc. Valea Cucului, Nr. 203, Jud. Prahova

| Nr. Crt | Nr cadastral Nr. topografic | Suprafața* (mp) | Observații / Referințe |
|---------|--------------------------------|-----------------|--------------------------------------|
| A1 | | 1.314 | Sector cadastral:9 Teren imprejmuit; |

B. Partea II. Proprietari și acte

| Inscrieri privitoare la dreptul de proprietate și alte drepturi reale | | Referințe |
|--|---|-----------|
| / | | |
| Act Normativ nr. 7, din 13/03/1996 emis de PARLAMENTUL ROMANIEI (ART. 13); | | |
| B1 | Inscrierea posesiei, drept de PROPRIETATE, dobandit prin Lege, cota actuala 1/1 1) NEIDENTIFICAT NEIDENTIFICAT | A1 |
| B2 | SE NOTEAZA MENTIUNEA DE PROPRIETAR NEIDENTIFICAT | A1 |

C. Partea III. SARCINI .

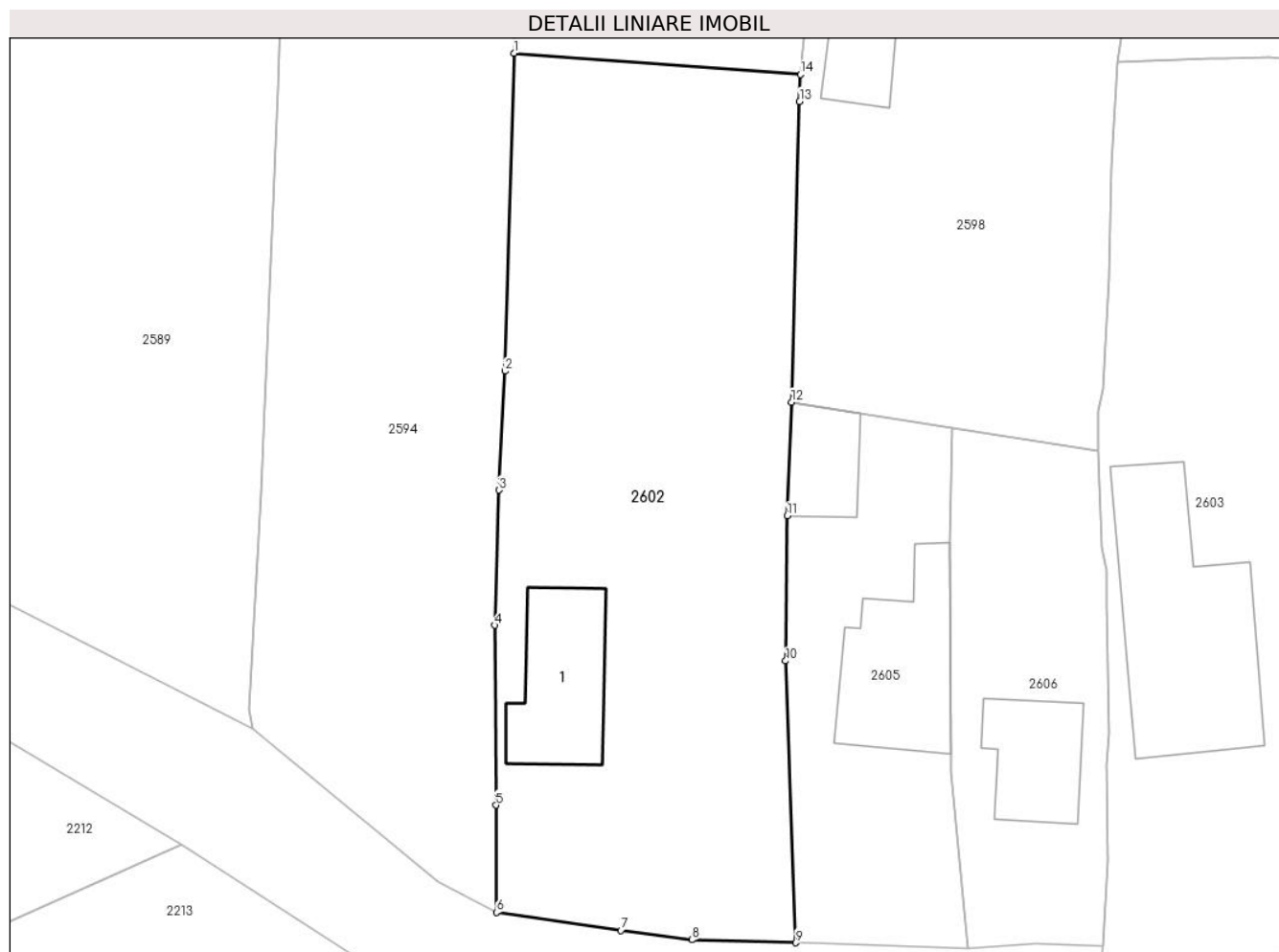
| Inscrieri privind dezmembramintele dreptului de proprietate, drepturi reale de garanție și sarcini | Referințe |
|--|-----------|
| NU SUNT | |

Anexa Nr. 1 La Partea I

Teren

| Nr cadastral | Suprafața (mp)* | Observații / Referințe |
|--------------|-----------------|------------------------|
| | 1.314 | |

* Suprafața este determinată în planul de proiecție Stereo 70.



Date referitoare la teren

| Crt | Categorie folosință | Intravilan | Suprafața (mp) | Tarla | Parcelă | Nr. topo | Observații / Referințe |
|-----|---------------------|------------|----------------|-------|---------|----------|------------------------|
| 1 | curți constructii | DA | 444 | 1 | 9 | - | |
| 2 | arabil | DA | 870 | 1 | 10 | - | |

Date referitoare la construcții

| Crt | Număr | Destinație construcție | Supraf. (mp) | Situație juridică | Observații / Referințe |
|------|-------|-------------------------|--------------|-------------------|--|
| A1.1 | | construcții de locuințe | 78 | Fara acte | Nr. niveluri:1; S. construita la sol:78 mp; LOCUINTA |

Lungime Segmente

1) Valorile lungimilor segmentelor sunt obținute din proiecție în plan.

| Punct început | X / Y | Punct sfârșit | X / Y | Lungime segment (** (m) |
|---------------|----------------------------|---------------|----------------------------|-------------------------|
| 1 | 596.496,641 397.125,132 | 2 | 596.495,978 397.102,188 | 22.954 |
| 2 | 596.495,978 397.102,188 | 3 | 596.495,543 397.093,601 | 8.598 |
| 3 | 596.495,543 397.093,601 | 4 | 596.495,27 397.083,839 | 9.766 |

| Punct început | X / Y | Punct sfârşit | X / Y | Lungime segment (** (m) |
|---------------|----------------------------|---------------|----------------------------|-------------------------|
| 4 | 596.495,27 397.083,839 | 5 | 596.495,345 397.070,859 | 12.98 |
| 5 | 596.495,345 397.070,859 | 6 | 596.495,382 397.063,118 | 7.741 |
| 6 | 596.495,382 397.063,118 | 7 | 596.504,362 397.061,819 | 9.073 |
| 7 | 596.504,362 397.061,819 | 8 | 596.509,485 397.061,134 | 5.169 |
| 8 | 596.509,485 397.061,134 | 9 | 596.517,014 397.060,923 | 7.532 |
| 9 | 596.517,014 397.060,923 | 10 | 596.516,277 397.081,275 | 20.365 |
| 10 | 596.516,277 397.081,275 | 11 | 596.516,383 397.091,746 | 10.472 |
| 11 | 596.516,383 397.091,746 | 12 | 596.516,694 397.099,955 | 8.215 |
| 12 | 596.516,694 397.099,955 | 13 | 596.517,276 397.121,654 | 21.707 |
| 13 | 596.517,276 397.121,654 | 14 | 596.517,335 397.123,593 | 1.94 |
| 14 | 596.517,335 397.123,593 | 1 | 596.496,641 397.125,132 | 20.751 |

** Lungimile segmentelor sunt determinate în planul de proiecție Stereo 70 și sunt rotunjite la 1 milimetru.

*** Distanța dintre puncte este formată din segmente cumulate ce sunt mai mici decât valoarea 1 milimetru.

**DATE DESPRE IMOBILUL NR. 2603**

Oficiul de Cadastru și Publicitate Imobiliară PRAHOVA
Biroul de Cadastru și Publicitate Imobiliară Ploiești

A. Partea I. Descrierea imobilului

TEREN Intravilan

Adresa: Loc. Valea Cucului, Jud. Prahova

| Nr. Crt | Nr cadastral Nr. topografic | Suprafața* (mp) | Observații / Referințe |
|---------|-----------------------------|-----------------|--------------------------------------|
| A1 | 21146 | 1.271 | Sector cadastral:9 Teren imprejmuit; |

Construcții

| Crt | Nr cadastral Nr. topografic | Adresa | Observații / Referințe |
|------|-----------------------------|----------------------------------|---|
| A1.1 | 21146-C1 | Loc. Valea Cucului, Jud. Prahova | Nr. niveluri:1; S. construita la sol:168 mp; LOCUINTA |

B. Partea II. Proprietari și acte

| Inscrieri privitoare la dreptul de proprietate și alte drepturi reale | | Referințe |
|--|---|-----------|
| 20549 / 08/03/2018 | | |
| Act Administrativ nr. 213320, din 14/02/2018 emis de COMISIA JUDETEANA PRAHOVA; | | |
| B1 | Intabulare, drept de PROPRIETATE, dobandit prin Reconstituire, cota actuala 1/1 1) SERBAN VASILICA, (decedata) | A1 |
| / | | |
| Act Administrativ nr. 3477, din 14/05/2024 emis de PRIMARIA COMUNEI IORDACHEANU; | | |
| B2 | Intabulare, drept de PROPRIETATE, dobandit prin Construire, cota actuala 1/1 1) SERBAN VASILICA, (decedata) | A1.1 |

C. Partea III. SARCINI .

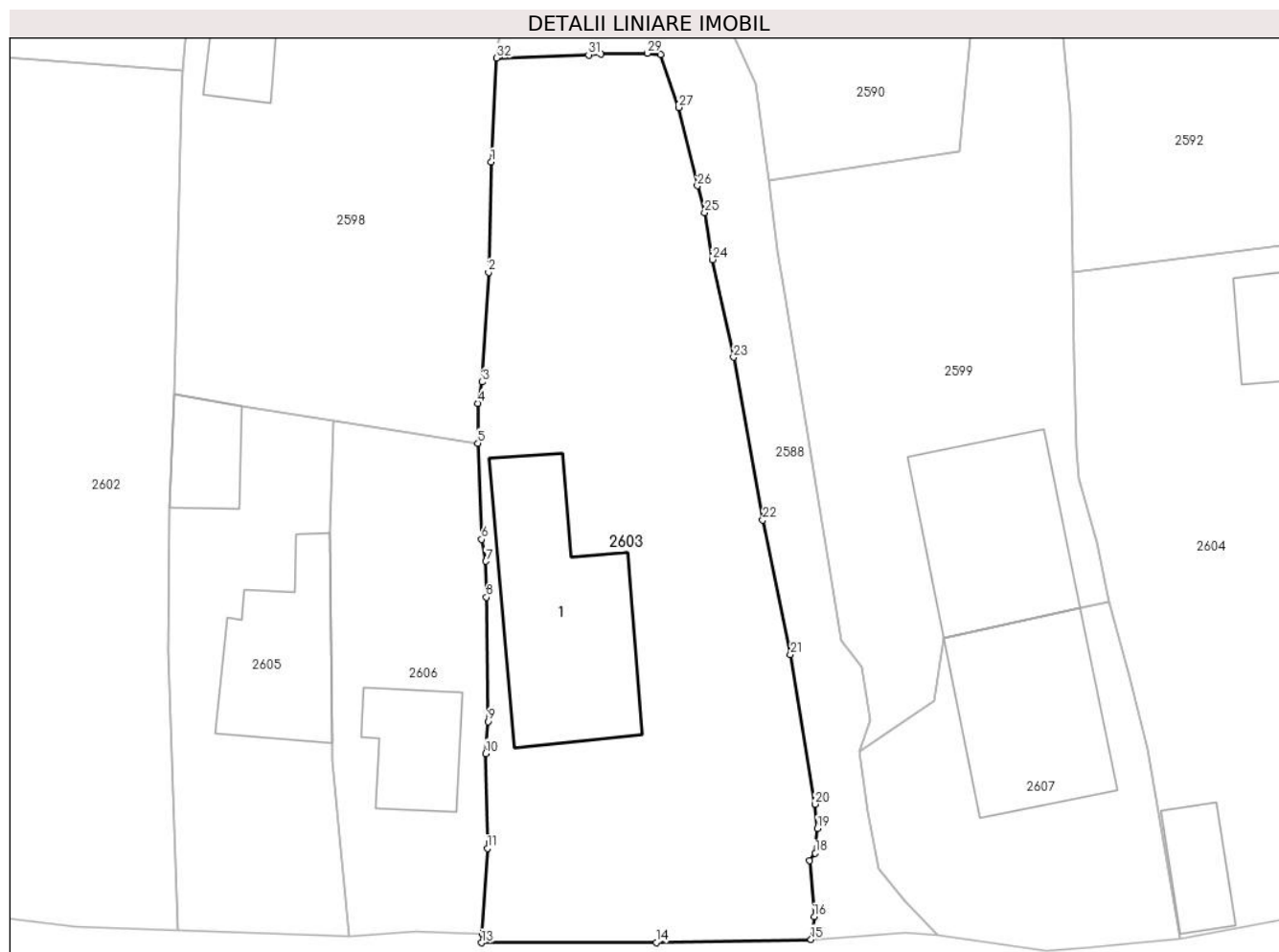
| Inscrieri privind dezmembramintele dreptului de proprietate, drepturi reale de garanție și sarcini | Referințe |
|--|-----------|
| NU SUNT | |

Anexa Nr. 1 La Partea I

Teren

| Nr cadastral | Suprafața (mp)* | Observații / Referințe |
|--------------|-----------------|------------------------|
| 21146 | 1.271 | |

* Suprafața este determinată în planul de proiecție Stereo 70.



Date referitoare la teren

| Crt | Categorie folosință | Intravilan | Suprafața (mp) | Tarla | Parcelă | Nr. topo | Observații / Referințe |
|-----|---------------------|------------|----------------|-------|---------|----------|------------------------|
| 1 | curți construcții | DA | 488 | 1 | 18 | - | |
| 2 | arabil | DA | 425 | 1 | 19 | - | |
| 3 | vie | DA | 358 | 1 | 17 | - | |

Date referitoare la construcții

| Crt | Număr | Destinație construcție | Supraf. (mp) | Situație juridică | Observații / Referințe |
|------|----------|-------------------------|--------------|-------------------|---|
| A1.1 | 21146-C1 | construcții de locuințe | 168 | Cu acte | Nr. niveluri:1; S. construita la sol:168 mp; LOCUINTA |

Lungime Segmente

1) Valorile lungimilor segmentelor sunt obținute din proiecție în plan.

| Punct început | X / Y | Punct sfârșit | X / Y | Lungime segment (** (m) |
|---------------|----------------------------|---------------|----------------------------|-------------------------|
| 1 | 596.539,836 397.116,922 | 2 | 596.539,653 397.108,885 | 8.039 |
| 3 | 596.539,191 397.100,878 | 4 | 596.538,868 397.099,326 | 1.585 |

| Punct început | X / Y | Punct sfârșit | X / Y | Lungime segment (** (m) |
|---------------|----------------------------|---------------|----------------------------|-------------------------|
| 2 | 596.539,653 397.108,885 | 3 | 596.539,191 397.100,878 | 8.02 |
| 4 | 596.538,868 397.099,326 | 5 | 596.538,875 397.096,42 | 2.906 |

| Punct început | X / Y | Punct sfârşit | X / Y | Lungime segment (** (m) | Punct început | X / Y | Punct sfârşit | X / Y | Lungime segment (** (m) |
|---------------|----------------------------|---------------|----------------------------|-------------------------|---------------|----------------------------|---------------|----------------------------|-------------------------|
| 5 | 596.538,875 397.096,42 | 6 | 596.539,131 397.089,411 | 7.014 | 6 | 596.539,131 397.089,411 | 7 | 596.539,444 397.087,818 | 1.623 |
| 7 | 596.539,444 397.087,818 | 8 | 596.539,49 397.085,193 | 2.625 | 8 | 596.539,49 397.085,193 | 9 | 596.539,602 397.076,122 | 9.072 |
| 9 | 596.539,602 397.076,122 | 10 | 596.539,435 397.073,805 | 2.323 | 10 | 596.539,435 397.073,805 | 11 | 596.539,555 397.066,872 | 6.934 |
| 11 | 596.539,555 397.066,872 | 12 | 596.539,18 397.060,653 | 6.23 | 12 | 596.539,18 397.060,653 | 13 | 596.539,141 397.060,0 | 0.654 |
| 13 | 596.539,141 397.060,0 | 14 | 596.551,873 397.060,011 | 12.732 | 14 | 596.551,873 397.060,011 | 15 | 596.563,178 397.060,25 | 11.308 |
| 15 | 596.563,178 397.060,25 | 16 | 596.563,411 397.061,904 | 1.67 | 16 | 596.563,411 397.061,904 | 17 | 596.563,08 397.065,998 | 4.107 |
| 17 | 596.563,08 397.065,998 | 18 | 596.563,487 397.066,532 | 0.671 | 18 | 596.563,487 397.066,532 | 19 | 596.563,644 397.068,333 | 1.808 |
| 19 | 596.563,644 397.068,333 | 20 | 596.563,473 397.070,101 | 1.776 | 20 | 596.563,473 397.070,101 | 21 | 596.561,671 397.081,021 | 11.068 |
| 21 | 596.561,671 397.081,021 | 22 | 596.559,659 397.090,815 | 9.999 | 22 | 596.559,659 397.090,815 | 23 | 596.557,528 397.102,695 | 12.07 |
| 23 | 596.557,528 397.102,695 | 24 | 596.555,968 397.109,809 | 7.283 | 24 | 596.555,968 397.109,809 | 25 | 596.555,418 397.113,241 | 3.476 |
| 25 | 596.555,418 397.113,241 | 26 | 596.554,883 397.115,184 | 2.015 | 26 | 596.554,883 397.115,184 | 27 | 596.553,534 397.120,903 | 5.876 |
| 27 | 596.553,534 397.120,903 | 28 | 596.552,189 397.124,753 | 4.078 | 28 | 596.552,189 397.124,753 | 29 | 596.551,236 397.124,851 | 0.958 |
| 29 | 596.551,236 397.124,851 | 30 | 596.547,863 397.124,781 | 3.374 | 30 | 596.547,863 397.124,781 | 31 | 596.546,948 397.124,73 | 0.916 |
| 31 | 596.546,948 397.124,73 | 32 | 596.540,233 397.124,503 | 6.719 | 32 | 596.540,233 397.124,503 | 1 | 596.539,836 397.116,922 | 7.591 |

** Lungimile segmentelor sunt determinate în planul de proiecție Stereo 70 și sunt rotunjite la 1 milimetru.

*** Distanța dintre puncte este formată din segmente cumulate ce sunt mai mici decât valoarea 1 milimetru.

**DATE DESPRE IMOBILUL NR. 2604**

Oficiul de Cadastru și Publicitate Imobiliară PRAHOVA
Biroul de Cadastru și Publicitate Imobiliară Ploiești

A. Partea I. Descrierea imobilului

TEREN Intravilan

Adresa: Loc. Valea Cucului, Nr. 194, Jud. Prahova

| Nr. Crt | Nr cadastral Nr. topografic | Suprafața* (mp) | Observații / Referințe |
|---------|-----------------------------|------------------------------------|---|
| A1 | 21779 | Din acte: 1.000 Masurata: 1.035 | Sector cadastral:9 Teren imprejmuit; TEREN IMPREJMUIT PARTIAL CU GARD DE LEMN , METAL SI PLASA . |

Construcții

| Crt | Nr cadastral Nr. topografic | Adresa | Observații / Referințe |
|------|-----------------------------|---|---|
| A1.1 | 21779-C1 | Loc. Valea Cucului, Nr. 194, Jud. Prahova | Nr. niveluri:1; S. construita la sol:48 mp; S. construita desfasurata:48 mp; LOCUINTA (P) |
| A1.3 | 21779-C3 | Loc. Valea Cucului, Nr. 194, Jud. Prahova | Nr. niveluri:2; S. construita la sol:88 mp; LOCUINTA P+M |
| A1.4 | 21779-C4 | Loc. Valea Cucului, Nr. 194, Jud. Prahova | Nr. niveluri:1; S. construita la sol:5 mp; ANEXA |

B. Partea II. Proprietari și acte

| Inscrieri privitoare la dreptul de proprietate și alte drepturi reale | | Referințe |
|--|--|------------|
| 143284 / 18/09/2023 | | |
| Act Notarial nr. 3540, din 18/09/2023 emis de NP Pop Mihaela Cristina; | | |
| B13 | Intabulare, drept de PROPRIETATEpartaj, dobandit prin Conventie, cota actuala 1/1 1) GEANA LUMINITA | A1 |
| B14 | Intabulare, drept de PROPRIETATEpartaj, dobandit prin Conventie, cota actuala 1/1 1) GEANA LUMINITA | A1.1 |
| / | | |
| Act Administrativ nr. 3477, din 14/05/2024 emis de PRIMARIA COMUNEI IORDACHEANU; | | |
| B15 | Intabulare, drept de PROPRIETATE, dobandit prin Construire, cota actuala 1/1 1) GEANA LUMINITA | A1.3, A1.4 |

C. Partea III. SARCINI .

| Inscrieri privind dezmembramintele dreptului de proprietate, drepturi reale de garanție și sarcini | Referințe |
|--|-----------|
| NU SUNT | |

Anexa Nr. 1 La Partea I

Teren

| | | |
|--------------|------------------------------------|---|
| Nr cadastral | Suprafața (mp)* | Observații / Referințe |
| 21779 | Din acte: 1.000 Masurata: 1.035 | TEREN IMPREJMUIT PARTIAL CU GARD DE LEMN , METAL SI PLASA . |

* Suprafața este determinată în planul de proiecție Stereo 70.



Date referitoare la teren

| Crt | Categorie folosință | Intra vilan | Suprafața (mp) | Tarla | Parcelă | Nr. topo | Observații / Referințe |
|-----|---------------------|-------------|----------------|-------|---------|----------|------------------------|
| 1 | curți constructii | DA | 679 | 2 | 42 | - | |
| 2 | vie | DA | 230 | 2 | 43 | - | |
| 3 | arabil | DA | 126 | 2 | 44 | - | |

Date referitoare la construcții

| Crt | Număr | Destinație construcție | Supraf. (mp) | Situație juridică | Observații / Referințe |
|------|----------|-------------------------|--------------|-------------------|---|
| A1.1 | 21779-C1 | construcții de locuințe | 48 | Cu acte | Nr. niveluri:1; S. construita la sol:48 mp; S. construita desfasurata:48 mp; LOCUINTA (P) |
| A1.3 | 21779-C3 | construcții de locuințe | 88 | Cu acte | Nr. niveluri:2; S. construita la sol:88 mp; LOCUINTA P+M |
| A1.4 | 21779-C4 | construcții anexa | 5 | Cu acte | Nr. niveluri:1; S. construita la sol:5 mp; ANEXA |
| A1.5 | 21779-C5 | construcții anexa | 37 | Fara acte | Nr. niveluri:1; S. construita la sol:37 mp; ANEXA |

Lungime Segmente

1) Valorile lungimilor segmentelor sunt obținute din proiecție în plan.

| Punct început | X / Y | Punct sfârșit | X / Y | Lungime segment (** (m) |
|---------------|----------------------------|---------------|----------------------------|-------------------------|
| 1 | 596.605,255 397.109,176 | 2 | 596.604,885 397.111,748 | 2.599 |
| 2 | 596.604,885 397.111,748 | 3 | 596.582,245 397.108,889 | 22.82 |
| 3 | 596.582,245 397.108,889 | 4 | 596.582,35 397.102,635 | 6.255 |
| 4 | 596.582,35 397.102,635 | 5 | 596.582,514 397.096,073 | 6.564 |
| 5 | 596.582,514 397.096,073 | 6 | 596.582,685 397.093,792 | 2.287 |
| 6 | 596.582,685 397.093,792 | 7 | 596.584,005 397.089,148 | 4.828 |
| 7 | 596.584,005 397.089,148 | 8 | 596.584,886 397.084,82 | 4.417 |
| 8 | 596.584,886 397.084,82 | 9 | 596.586,416 397.079,431 | 5.602 |
| 9 | 596.586,416 397.079,431 | 10 | 596.587,732 397.074,136 | 5.456 |
| 10 | 596.587,732 397.074,136 | 11 | 596.590,134 397.060,315 | 14.028 |
| 11 | 596.590,134 397.060,315 | 12 | 596.602,688 397.062,599 | 12.76 |
| 12 | 596.602,688 397.062,599 | 13 | 596.606,987 397.064,226 | 4.597 |
| 13 | 596.606,987 397.064,226 | 14 | 596.606,576 397.077,152 | 12.933 |
| 14 | 596.606,576 397.077,152 | 15 | 596.607,028 397.091,099 | 13.954 |
| 15 | 596.607,028 397.091,099 | 16 | 596.606,448 397.096,971 | 5.901 |
| 16 | 596.606,448 397.096,971 | 17 | 596.605,876 397.105,141 | 8.19 |
| 17 | 596.605,876 397.105,141 | 1 | 596.605,255 397.109,176 | 4.083 |

** Lungimile segmentelor sunt determinate în planul de proiecție Stereo 70 și sunt rotunjite la 1 milimetru.

*** Distanța dintre puncte este formată din segmente cumulate ce sunt mai mici decât valoarea 1 milimetru.

**DATE DESPRE IMOBILUL NR. 2605**

Oficiul de Cadastru și Publicitate Imobiliară PRAHOVA
Biroul de Cadastru și Publicitate Imobiliară Ploiești

A. Partea I. Descrierea imobilului

TEREN Intravilan

Adresa: Loc. Valea Cucului, Jud. Prahova

| Nr. Crt | Nr cadastral Nr. topografic | Suprafața* (mp) | Observații / Referințe |
|---------|-----------------------------|-----------------|--------------------------------------|
| A1 | | 454 | Sector cadastral:9 Teren imprejmuit; |

B. Partea II. Proprietari și acte

| Inscrieri privitoare la dreptul de proprietate și alte drepturi reale | | Referințe |
|--|---|-----------|
| / | | |
| Act Normativ nr. 7, din 13/03/1996 emis de PARLAMENTUL ROMANIEI (ART. 13); | | |
| B1 | Inscrierea posesiei, drept de PROPRIETATE, dobandit prin Lege, cota actuala 1/1 1) NEIDENTIFICAT NEIDENTIFICAT | A1 |
| B2 | SE NOTEAZA MENTIUNEA DE PROPRIETAR NEIDENTIFICAT | A1 |

C. Partea III. SARCINI .

| Inscrieri privind dezmembramintele dreptului de proprietate, drepturi reale de garanție și sarcini | Referințe |
|--|-----------|
| NU SUNT | |

Anexa Nr. 1 La Partea I

Teren

| | | |
|--------------|-----------------|------------------------|
| Nr cadastral | Suprafața (mp)* | Observații / Referințe |
| | 454 | |

* Suprafața este determinată în planul de proiecție Stereo 70.



Date referitoare la teren

| Crt | Categorie folosință | Intra vilan | Suprafața (mp) | Tarla | Parcelă | Nr. topo | Observații / Referințe |
|-----|---------------------|-------------|----------------|-------|---------|----------|------------------------|
| 1 | curți constructii | DA | 454 | 1 | 12 | - | |

Date referitoare la construcții

| Crt | Număr | Destinație construcție | Supraf. (mp) | Situație juridică | Observații / Referințe |
|------|-------|-------------------------|--------------|-------------------|--|
| A1.1 | | construcții de locuințe | 93 | Fara acte | Nr. niveluri:1; S. construita la sol:93 mp; LOCUINTA |
| A1.2 | | construcții anexa | 40 | Fara acte | Nr. niveluri:1; S. construita la sol:40 mp; ANEXA |

Lungime Segmente

1) Valorile lungimilor segmentelor sunt obținute din proiecție în plan.

| Punct început | X / Y | Punct sfârșit | X / Y | Lungime segment (** (m) |
|---------------|----------------------------|---------------|----------------------------|-------------------------|
| 1 | 596.529,436 397.060,478 | 2 | 596.528,224 397.073,281 | 12.86 |
| 2 | 596.528,224 397.073,281 | 3 | 596.528,213 397.074,584 | 1.302 |
| 3 | 596.528,213 397.074,584 | 4 | 596.528,092 397.089,83 | 15.247 |

| Punct început | X / Y | Punct sfârșit | X / Y | Lungime segment (** (m) |
|---------------|----------------------------|---------------|----------------------------|-------------------------|
| 4 | 596.528,092 397.089,83 | 5 | 596.528,308 397.098,063 | 8.236 |
| 5 | 596.528,308 397.098,063 | 6 | 596.521,684 397.099,142 | 6.712 |
| 6 | 596.521,684 397.099,142 | 7 | 596.516,694 397.099,955 | 5.055 |
| 7 | 596.516,694 397.099,955 | 8 | 596.516,383 397.091,746 | 8.215 |
| 8 | 596.516,383 397.091,746 | 9 | 596.516,277 397.081,275 | 10.472 |
| 9 | 596.516,277 397.081,275 | 10 | 596.517,014 397.060,923 | 20.365 |
| 10 | 596.517,014 397.060,923 | 1 | 596.529,436 397.060,478 | 12.43 |

** Lungimile segmentelor sunt determinate în planul de proiecție Stereo 70 și sunt rotunjite la 1 milimetru.

*** Distanța dintre puncte este formată din segmente cumulate ce sunt mai mici decât valoarea 1 milimetru.

**DATE DESPRE IMOBILUL NR. 2606**

Oficiul de Cadastru și Publicitate Imobiliară PRAHOVA
Biroul de Cadastru și Publicitate Imobiliară Ploiești

A. Partea I. Descrierea imobilului

TEREN Intravilan

Adresa: Loc. Valea Cucului, Jud. Prahova

| Nr. Crt | Nr cadastral Nr. topografic | Suprafața* (mp) | Observații / Referințe |
|---------|-----------------------------|-----------------|--------------------------------------|
| A1 | | 401 | Sector cadastral:9 Teren imprejmuit; |

B. Partea II. Proprietari și acte

| Inscrieri privitoare la dreptul de proprietate și alte drepturi reale | | Referințe |
|--|---|-----------|
| / | | |
| Act Normativ nr. 7, din 13/03/1996 emis de PARLAMENTUL ROMANIEI (ART. 13); | | |
| B1 | Inscrierea posesiei, drept de PROPRIETATE, dobandit prin Lege, cota actuala 1/1 1) NEIDENTIFICAT NEIDENTIFICAT | A1 |
| B2 | SE NOTEAZA MENTIUNEA DE PROPRIETAR NEIDENTIFICAT | A1 |

C. Partea III. SARCINI .

| Inscrieri privind dezmembramintele dreptului de proprietate, drepturi reale de garanție și sarcini | Referințe |
|--|-----------|
| NU SUNT | |

Anexa Nr. 1 La Partea I

Teren

| Nr cadastral | Suprafața (mp)* | Observații / Referințe |
|--------------|-----------------|------------------------|
| | 401 | |

* Suprafața este determinată în planul de proiecție Stereo 70.



Date referitoare la teren

| Crt | Categorie folosință | Intravilan | Suprafața (mp) | Tarla | Parcelă | Nr. topo | Observații / Referințe |
|-----|---------------------|------------|----------------|-------|---------|----------|------------------------|
| 1 | curți constructii | DA | 401 | 1 | 14 | - | |

Date referitoare la construcții

| Crt | Număr | Destinație construcție | Supraf. (mp) | Situație juridică | Observații / Referințe |
|------|-------|-------------------------|--------------|-------------------|--|
| A1.1 | | construcții de locuințe | 56 | Fara acte | Nr. niveluri:1; S. construita la sol:56 mp; LOCUINTA |

Lungime Segmente

1) Valorile lungimilor segmentelor sunt obținute din proiecție în plan.

| Punct început | X / Y | Punct sfârșit | X / Y | Lungime segment (** (m) |
|---------------|----------------------------|---------------|----------------------------|-------------------------|
| 1 | 596.528,308 397.098,063 | 2 | 596.528,092 397.089,83 | 8.236 |
| 2 | 596.528,092 397.089,83 | 3 | 596.528,213 397.074,584 | 15.247 |
| 3 | 596.528,213 397.074,584 | 4 | 596.528,224 397.073,281 | 1.302 |
| 4 | 596.528,224 397.073,281 | 5 | 596.529,436 397.060,478 | 12.86 |

| Punct început | X / Y | Punct sfârşit | X / Y | Lungime segment (** (m) |
|---------------|----------------------------|---------------|----------------------------|-------------------------|
| 5 | 596.529,436 397.060,478 | 6 | 596.534,277 397.060,829 | 4.854 |
| 6 | 596.534,277 397.060,829 | 7 | 596.539,18 397.060,653 | 4.907 |
| 7 | 596.539,18 397.060,653 | 8 | 596.539,555 397.066,872 | 6.23 |
| 8 | 596.539,555 397.066,872 | 9 | 596.539,435 397.073,805 | 6.934 |
| 9 | 596.539,435 397.073,805 | 10 | 596.539,602 397.076,122 | 2.323 |
| 10 | 596.539,602 397.076,122 | 11 | 596.539,49 397.085,193 | 9.072 |
| 11 | 596.539,49 397.085,193 | 12 | 596.539,444 397.087,818 | 2.625 |
| 12 | 596.539,444 397.087,818 | 13 | 596.539,131 397.089,411 | 1.623 |
| 13 | 596.539,131 397.089,411 | 14 | 596.538,875 397.096,42 | 7.014 |
| 14 | 596.538,875 397.096,42 | 1 | 596.528,308 397.098,063 | 10.694 |

** Lungimile segmentelor sunt determinate în planul de proiecție Stereo 70 și sunt rotunjite la 1 milimetru.

*** Distanța dintre puncte este formată din segmente cumulate ce sunt mai mici decât valoarea 1 milimetru.

**DATE DESPRE IMOBILUL NR. 2607**

Oficiul de Cadastru și Publicitate Imobiliară PRAHOVA
Biroul de Cadastru și Publicitate Imobiliară Ploiești

A. Partea I. Descrierea imobilului

TEREN Intravilan

Adresa: Loc. Valea Cucului, Nr. 195, Jud. Prahova

| Nr. Crt | Nr cadastral Nr. topografic | Suprafața* (mp) | Observații / Referințe |
|---------|-----------------------------|--------------------------------|---|
| A1 | 22311 | Din acte: 425 Masurata: 432 | Sector cadastral:9 Teren imprejmuit; TEREN INTRAVILAN IMPREJMUIT CU GARD DE LEMN . |

Construcții

| Crt | Nr cadastral Nr. topografic | Adresa | Observații / Referințe |
|------|-----------------------------|---|---|
| A1.1 | 22311-C1 | Loc. Valea Cucului, Nr. 195, Jud. Prahova | Nr. niveluri:1; S. construita la sol:138 mp; C1- LOCUINTA - P |

B. Partea II. Proprietari și acte

| Inscrieri privitoare la dreptul de proprietate și alte drepturi reale | | Referințe |
|---|---|-----------|
| 152559 / 06/10/2023 | | |
| Act Notarial nr. 483, din 05/10/2023 emis de NP STOICESCU ISABELA; | | |
| B1 | Se infiinteaza cartea funciara 22311 a imobilului cu numarul cadastral 22311 / UAT Iordacheanu, rezultat din dezmembrarea imobilului cu numarul cadastral 22299 inscris in cartea funciara 22299; | A1 |
| 152561 / 06/10/2023 | | |
| Act Notarial nr. 484, din 05/10/2023 emis de NP STOICESCU ISABELA; | | |
| B5 | Intabulare, drept de PROPRIETATEcumpărare ca bun propriu, dobandit prin Conventie, cota actuala 1/1 1) SOARE ELENA | A1 |
| B6 | Intabulare, drept de PROPRIETATEcumpărare ca bun propriu, dobandit prin Conventie, cota actuala 1/1 1) SOARE ELENA | A1.1 |

C. Partea III. SARCINI .

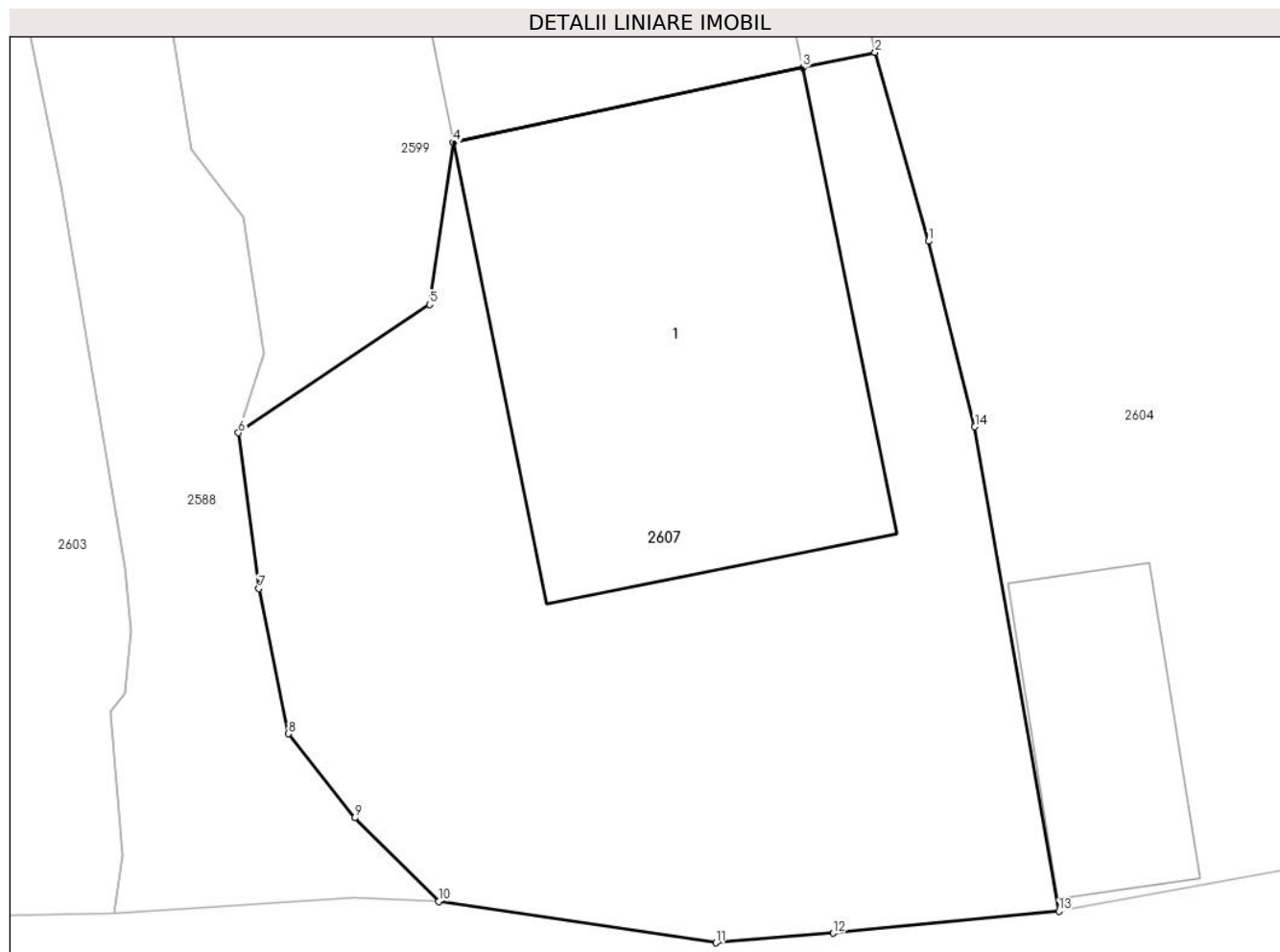
| Inscrieri privind dezmembramintele dreptului de proprietate, drepturi reale de garanție și sarcini | Referințe |
|--|-----------|
| NU SUNT | |

Anexa Nr. 1 La Partea I

Teren

| Nr cadastral | Suprafața (mp)* | Observații / Referințe |
|--------------|--------------------------------|---|
| 22311 | Din acte: 425 Masurata: 432 | TEREN INTRAVILAN IMPREJMUIT CU GARD DE LEMN . |

* Suprafața este determinată în planul de proiecție Stereo 70.



Date referitoare la teren

| Crt | Categorie folosință | Intravilan | Suprafața (mp) | Tarla | Parcelă | Nr. topo | Observații / Referințe |
|-----|---------------------|------------|----------------|-------|---------|----------|------------------------|
| 1 | curți constructii | DA | 432 | 2 | 39 | - | |

Date referitoare la construcții

| Crt | Număr | Destinație construcție | Supraf. (mp) | Situație juridică | Observații / Referințe |
|------|----------|-------------------------|--------------------------------|-------------------|---|
| A1.1 | 22311-C1 | construcții de locuințe | Din acte: 134 Masurata: 138 | Cu acte | Nr. niveluri:1; S. construita la sol:138 mp; C1-LOCUINTA -P |

Lungime Segmente

1) Valorile lungimilor segmentelor sunt obținute din proiecție în plan.

| Punct început | X / Y | Punct sfârșit | X / Y | Lungime segment (** (m) |
|---------------|----------------------------|---------------|----------------------------|-------------------------|
| 1 | 596.586,416 397.079,431 | 2 | 596.584,886 397.084,82 | 5.602 |
| 2 | 596.584,886 397.084,82 | 3 | 596.582,824 397.084,384 | 2.108 |
| 3 | 596.582,824 397.084,384 | 4 | 596.572,858 397.082,245 | 10.193 |

| Punct început | X / Y | Punct sfârşit | X / Y | Lungime segment (** (m) |
|---------------|----------------------------|---------------|----------------------------|-------------------------|
| 4 | 596.572,858 397.082,245 | 5 | 596.572,171 397.077,624 | 4.671 |
| 5 | 596.572,171 397.077,624 | 6 | 596.566,719 397.073,964 | 6.567 |
| 6 | 596.566,719 397.073,964 | 7 | 596.567,297 397.069,521 | 4.481 |
| 7 | 596.567,297 397.069,521 | 8 | 596.568,144 397.065,376 | 4.231 |
| 8 | 596.568,144 397.065,376 | 9 | 596.570,048 397.062,98 | 3.06 |
| 9 | 596.570,048 397.062,98 | 10 | 596.572,43 397.060,595 | 3.371 |
| 10 | 596.572,43 397.060,595 | 11 | 596.580,35 397.059,413 | 8.008 |
| 11 | 596.580,35 397.059,413 | 12 | 596.583,694 397.059,685 | 3.355 |
| 12 | 596.583,694 397.059,685 | 13 | 596.590,134 397.060,315 | 6.471 |
| 13 | 596.590,134 397.060,315 | 14 | 596.587,732 397.074,136 | 14.028 |
| 14 | 596.587,732 397.074,136 | 1 | 596.586,416 397.079,431 | 5.456 |

** Lungimile segmentelor sunt determinate în planul de proiecție Stereo 70 și sunt rotunjite la 1 milimetru.

*** Distanța dintre puncte este formată din segmente cumulate ce sunt mai mici decât valoarea 1 milimetru.

**DATE DESPRE IMOBILUL NR. 2608**

Oficiul de Cadastru și Publicitate Imobiliară PRAHOVA
Biroul de Cadastru și Publicitate Imobiliară Ploiești

A. Partea I. Descrierea imobilului

TEREN Necunoscut

Adresa: Loc. Valea Cucului, Jud. Prahova

| Nr. Crt | Nr cadastral Nr. topografic | Suprafața* (mp) | Observații / Referințe |
|---------|-----------------------------|-------------------------------------|---|
| A1 | 20442 | Din acte: 10.450 Masurata: 3.079 | Sector cadastral:8 Teren imprejmuit; IMOBILUL ESTE STRABATUT DE LIMITA UAT IORDACHEANU-UAT GORNET-CRICOV |

Construcții

| Crt | Nr cadastral Nr. topografic | Adresa | Observații / Referințe |
|------|-----------------------------|----------------------------------|---|
| A1.1 | 20442-C1 | Loc. Valea Cucului, Jud. Prahova | Nr. niveluri:1; S. construita la sol:101 mp; LOCUINTA |
| A1.2 | 20442-C2 | Loc. Valea Cucului, Jud. Prahova | Nr. niveluri:1; S. construita la sol:60 mp; ANEXA |

B. Partea II. Proprietari și acte

| Inscrieri privitoare la dreptul de proprietate și alte drepturi reale | | Referințe |
|--|---|------------|
| 63225 / 24/10/2011 | | |
| Act Notarial nr. 5420, din 21/10/2011 emis de NP IVAN C-TIN; | | |
| B1 | Se infiinteaza cartea funciara 20442 a imobilului cu numarul cadastral 20442/lordacheanu, rezultat din dezmembrarea imobilului cu numarul cadastral 20434 inscris in cartea funciara 20434; | A1 |
| Act Administrativ nr. 1327, din 13/09/2011 emis de OCPI; | | |
| B3 | se noteaza din oficiu propunerea de dezmembrare a imobilului | A1 |
| <i>OBSERVATII: pozitie transcrisa din CF 20434/lordacheanu, inscrisa prin incheierea nr. 54075 din 13/09/2011;</i> | | |
| 63235 / 24/10/2011 | | |
| Act Notarial nr. 5427, din 21/10/2011 emis de NP IVAN C-TIN; | | |
| B5 | Intabulare, drept de PROPRIETATE, dobandit prin Conventie, cota actuala 1/1 1) MICLESCU CRISTINEL | A1 |
| / | | |
| Act Administrativ nr. 3477, din 14/05/2024 emis de PRIMARIA COMUNEI IORDACHEANU; | | |
| B5 | Intabulare, drept de PROPRIETATE, dobandit prin Construire, cota actuala 1/1 1) MICLESCU CRISTINEL | A1.1, A1.2 |
| 68559 / 15/11/2011 | | |
| Act Administrativ nr. 68559, din 15/11/2011 emis de OCPI PRAHOVA; | | |
| B6 | se indrepata eroarea materiala strcurata in cuprinsul prezentei carti funciare si in cuprinsul incheierii 63235/2011 in sensul ca numele corect al proprietarului este MICLESCU CRISTINEL | A1 |

C. Partea III. SARCINI .

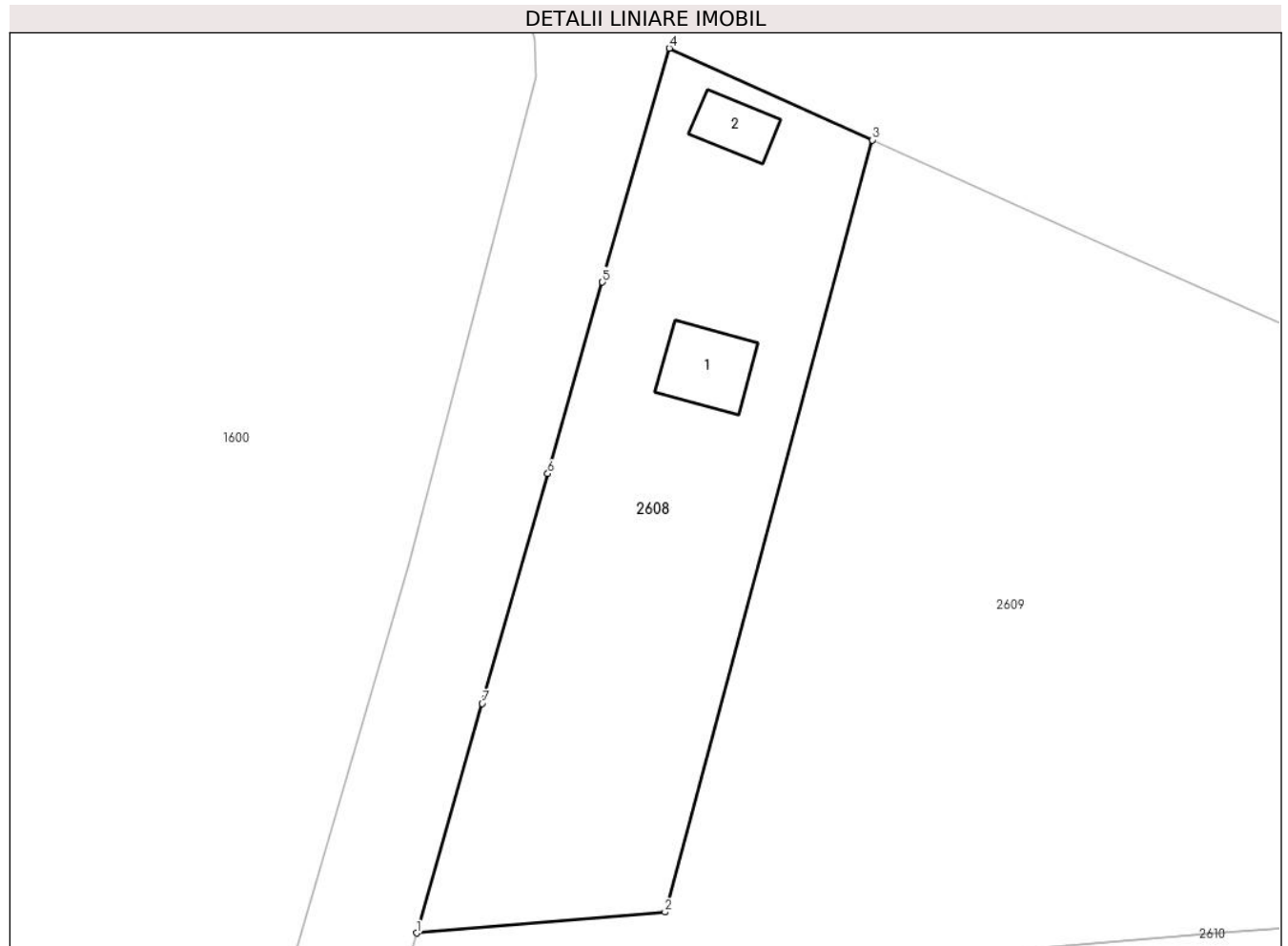
| Inscrieri privind dezmembramintele dreptului de proprietate, drepturi reale de garanție și sarcini | Referințe |
|--|-----------|
| NU SUNT | |

Anexa Nr. 1 La Partea I

Teren

| | | |
|--------------|-------------------------------------|---|
| Nr cadastral | Suprafața (mp)* | Observații / Referințe |
| 20442 | Din acte: 10.450 Masurata: 3.079 | IMOBILUL ESTE STRABATUT DE LIMITA UAT IORDACHEANU-UAT GORNET-CRICOV |

* Suprafața este determinată în planul de proiecție Stereo 70.



Date referitoare la teren

| Crt | Categorie folosință | Intravilan | Suprafața (mp) | Tarla | Parcelă | Nr. topo | Observații / Referințe |
|-----|---------------------|------------|----------------|-------|---------|----------|------------------------|
| 1 | arabil | NU | 48 | 5 | 131 | - | |
| 2 | curți construcții | DA | 1.000 | 5 | 131 | - | |
| 3 | arabil | DA | 2.031 | 5 | 131 | - | |

Date referitoare la construcții

| Crt | Număr | Destinație construcție | Supraf. (mp) | Situație juridică | Observații / Referințe |
|------|----------|-------------------------|--------------|-------------------|---|
| A1.1 | 20442-C1 | construcții de locuințe | 101 | Cu acte | Nr. niveluri:1; S. construita la sol:101 mp; LOCUINTA |
| A1.2 | 20442-C2 | construcții anexa | 60 | Cu acte | Nr. niveluri:1; S. construita la sol:60 mp; ANEXA |

Lungime Segmente

1) Valorile lungimilor segmentelor sunt obținute din proiecție în plan.

| Punct început | X / Y | Punct sfârșit | X / Y | Lungime segment (** (m) |
|---------------|----------------------------|---------------|----------------------------|-------------------------|
| 1 | 597.108,436 398.340,759 | 2 | 597.139,643 398.343,385 | 31.317 |

| Punct început | X / Y | Punct sfârșit | X / Y | Lungime segment (** (m) |
|---------------|----------------------------|---------------|----------------------------|-------------------------|
| 2 | 597.139,643 398.343,385 | 3 | 597.165,717 398.440,335 | 100.395 |
| 3 | 597.165,717 398.440,335 | 4 | 597.140,198 398.451,858 | 28.0 |
| 4 | 597.140,198 398.451,858 | 5 | 597.131,8 398.422,485 | 30.55 |
| 5 | 597.131,8 398.422,485 | 6 | 597.124,929 398.398,448 | 25.0 |
| 6 | 597.124,929 398.398,448 | 7 | 597.116,682 398.369,603 | 30.001 |
| 7 | 597.116,682 398.369,603 | 1 | 597.108,436 398.340,759 | 30.0 |

** Lungimile segmentelor sunt determinate în planul de proiecție Stereo 70 și sunt rotunjite la 1 milimetru.

*** Distanța dintre puncte este formată din segmente cumulate ce sunt mai mici decât valoarea 1 milimetru.

**DATE DESPRE IMOBILUL NR. 2609**

Oficiul de Cadastru și Publicitate Imobiliară PRAHOVA
Biroul de Cadastru și Publicitate Imobiliară Ploiești

A. Partea I. Descrierea imobilului

TEREN Necunoscut

Adresa: Loc. Valea Cucului, Jud. Prahova

| Nr. Crt | Nr cadastral Nr. topografic | Suprafața* (mp) | Observații / Referințe |
|---------|--------------------------------|-------------------------------------|---|
| A1 | 20443 | Din acte: 10.450 Masurata: 7.245 | Sector cadastral:8 Teren neimprejmuit; IMOBILUL ESTE STRABATUT DE LIMITA UAT IORDACHEANU-UAT GORNET-CRICOV |

B. Partea II. Proprietari și acte

| Inscrieri privitoare la dreptul de proprietate și alte drepturi reale | | Referințe |
|---|---|-----------|
| 63225 / 24/10/2011 | | |
| Act Notarial nr. 5420, din 21/10/2011 emis de NP IVAN C-TIN; | | |
| B1 | Se infiinteaza cartea funciara 20443 a imobilului cu numarul cadastral 20443/lordacheanu, rezultat din dezmembrarea imobilului cu numarul cadastral 20434 inscris in cartea funciara 20434; | A1 |
| Act Administrativ nr. 1327, din 13/09/2011 emis de OCPI; | | |
| B3 | se noteaza din oficiu propunerea de dezmembrare a imobilului <i>OBSERVATII: pozitie transcrisa din CF 20434/lordacheanu, inscrisa prin incheierea nr. 54075 din 13/09/2011;</i> | A1 |
| 63227 / 24/10/2011 | | |
| Act Notarial nr. 5420, din 21/10/2011 emis de NP IVAN C-TIN; | | |
| B4 | Intabulare, drept de PROPRIETATEpartaj, dobandit prin Conventie, cota actuala 1/1 1) SAMOILA GHEORGHE | A1 |

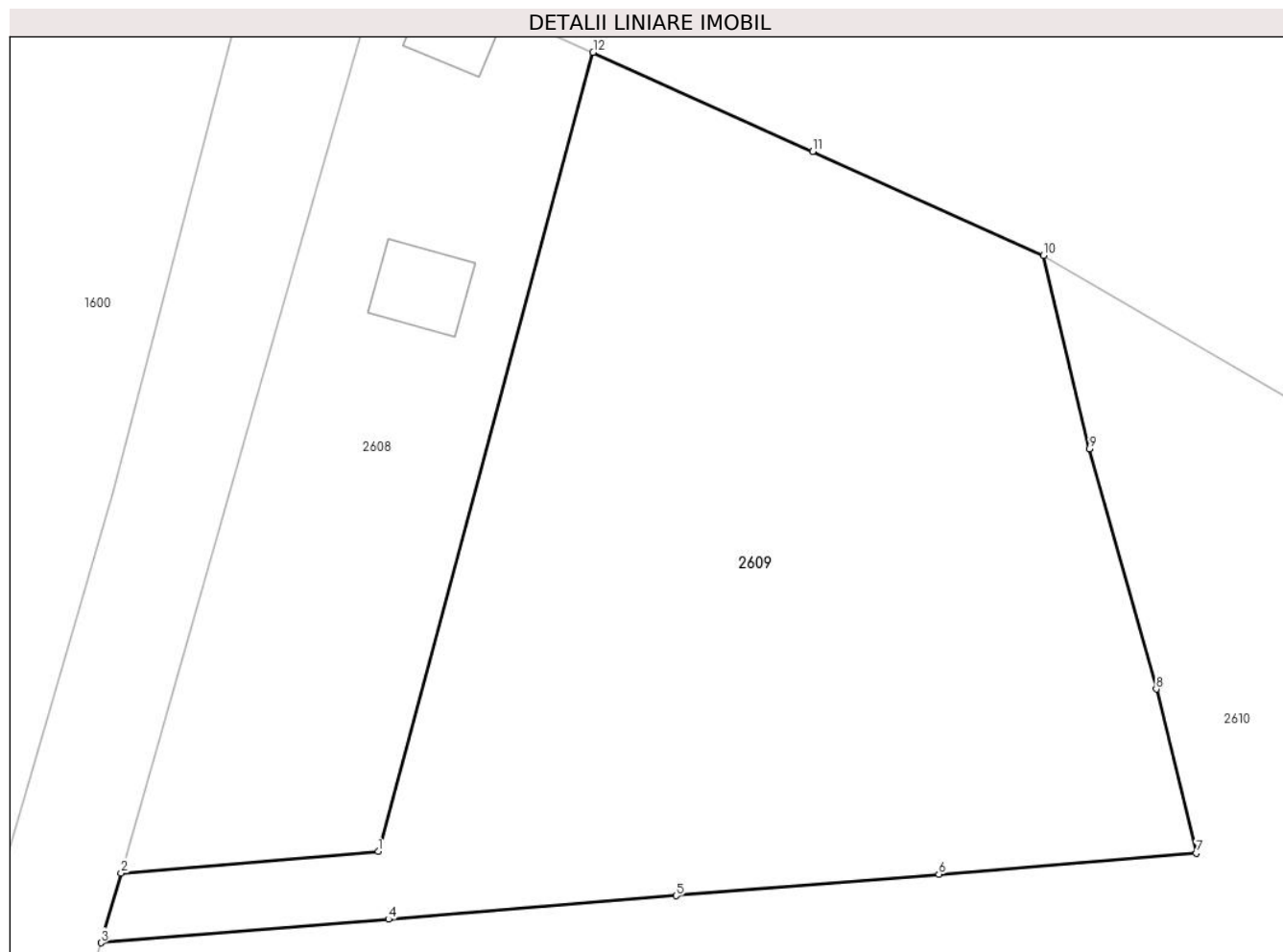
C. Partea III. SARCINI .

| Inscrieri privind dezmembramintele dreptului de proprietate, drepturi reale de garanție și sarcini | Referințe |
|--|-----------|
| NU SUNT | |

Anexa Nr. 1 La Partea I**Teren**

| Nr cadastral | Suprafața (mp)* | Observații / Referințe |
|--------------|-------------------------------------|---|
| 20443 | Din acte: 10.450 Masurata: 7.245 | IMOBILUL ESTE STRABATUT DE LIMITA UAT IORDACHEANU-UAT GORNET-CRICOV |

* Suprafața este determinată în planul de proiecție Stereo 70.

**Date referitoare la teren**

| Crt | Categorie folosință | Intra vilan | Suprafața (mp) | Tarla | Parcelă | Nr. topo | Observații / Referințe |
|-----|---------------------|-------------|----------------|-------|---------|----------|------------------------|
| 1 | arabil | NU | 198 | 5 | 131 | - | |
| 2 | arabil | DA | 7.047 | 5 | 131 | - | |

Lungime Segmente

1) Valorile lungimilor segmentelor sunt obținute din proiecție în plan.

| Punct început | X / Y | Punct sfârșit | X / Y | Lungime segment (** (m) |
|---------------|----------------------------|---------------|----------------------------|-------------------------|
| 1 | 597.139,643 398.343,385 | 2 | 597.108,436 398.340,759 | 31.317 |
| 2 | 597.108,436 398.340,759 | 3 | 597.106,018 398.332,298 | 8.8 |
| 3 | 597.106,018 398.332,298 | 4 | 597.140,901 398.335,153 | 35.0 |
| 4 | 597.140,901 398.335,153 | 5 | 597.175,784 398.338,007 | 35.0 |

| Punct început | X / Y | Punct sfârșit | X / Y | Lungime segment (** (m) |
|---------------|----------------------------|---------------|----------------------------|-------------------------|
| 5 | 597.175,784 398.338,007 | 6 | 597.207,678 398.340,618 | 32.001 |
| 6 | 597.207,678 398.340,618 | 7 | 597.238,922 398.343,185 | 31.349 |
| 7 | 597.238,922 398.343,185 | 8 | 597.234,051 398.363,089 | 20.491 |
| 8 | 597.234,051 398.363,089 | 9 | 597.225,951 398.392,246 | 30.261 |
| 9 | 597.225,951 398.392,246 | 10 | 597.220,357 398.415,709 | 24.121 |
| 10 | 597.220,357 398.415,709 | 11 | 597.192,375 398.428,298 | 30.683 |
| 11 | 597.192,375 398.428,298 | 12 | 597.165,717 398.440,335 | 29.25 |
| 12 | 597.165,717 398.440,335 | 1 | 597.139,643 398.343,385 | 100.395 |

** Lungimile segmentelor sunt determinate în planul de proiecție Stereo 70 și sunt rotunjite la 1 milimetru.

*** Distanța dintre puncte este formată din segmente cumulate ce sunt mai mici decât valoarea 1 milimetru.

**DATE DESPRE IMOBILUL NR. 2610**

Oficiul de Cadastru și Publicitate Imobiliară PRAHOVA
Biroul de Cadastru și Publicitate Imobiliară Ploiești

A. Partea I. Descrierea imobilului

TEREN Extravilan

Adresa: Jud. Prahova

| Nr. Crt | Nr cadastral Nr. topografic | Suprafața* (mp) | Observații / Referințe |
|---------|-----------------------------|-----------------|---|
| A1 | | 17.552 | Sector cadastral:8 Teren neimprejmuit; IMOBILUL ESTE STRABATUT DE LIMITA UAT IORDACHEANU-UAT GORNET-CRICOV |

B. Partea II. Proprietari și acte

| Inscrieri privitoare la dreptul de proprietate și alte drepturi reale | | Referințe |
|--|---|-----------|
| / | | |
| Act Normativ nr. 7, din 13/03/1996 emis de PARLAMENTUL ROMANIEI (ART. 13); | | |
| B1 | Inscrierea posesiei, drept de PROPRIETATE, dobandit prin Lege, cota actuala 1/1 1) NEIDENTIFICAT NEIDENTIFICAT | A1 |
| B2 | SE NOTEAZA MENTIUNEA PROPRIETAR NEIDENTIFICAT, REZERVA COMISIEI LOCALE DE FOND FUNCJAR | A1 |

C. Partea III. SARCINI .

| Inscrieri privind dezmembramintele dreptului de proprietate, drepturi reale de garanție și sarcini | Referințe |
|--|-----------|
| NU SUNT | |

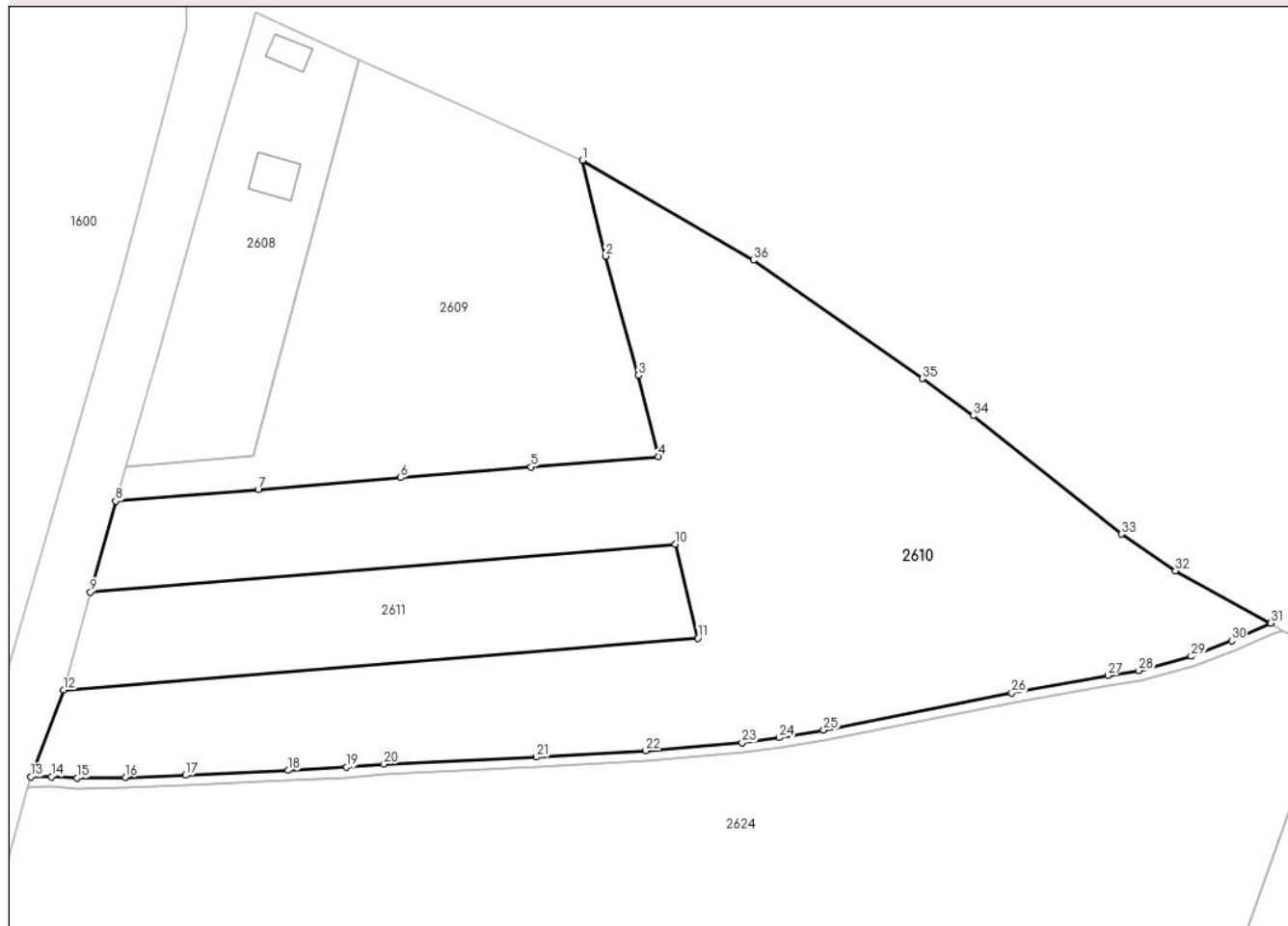
Anexa Nr. 1 La Partea I

Teren

| | | |
|--------------|-----------------|---|
| Nr cadastral | Suprafața (mp)* | Observații / Referințe |
| | 17.552 | IMOBILUL ESTE STRABATUT DE LIMITA UAT IORDACHEANU-UAT GORNET-CRICOV |

* Suprafața este determinată în planul de proiecție Stereo 70.

DETALII LINIARE IMOBIL



Date referitoare la teren

| Crt | Categorie folosință | Intravilan | Suprafața (mp) | Tarla | Parcelă | Nr. topo | Observații / Referințe |
|-----|---------------------|------------|----------------|-------|---------|----------|------------------------|
| 1 | arabil | NU | 17.552 | - | - | - | |

Lungime Segmente

1) Valorile lungimilor segmentelor sunt obținute din proiecție în plan.

| Punct început | X / Y | Punct sfârșit | X / Y | Lungime segment (** (m) |
|---------------|----------------------------|---------------|----------------------------|-------------------------|
| 1 | 597.220,357 398.415,709 | 2 | 597.225,951 398.392,246 | 24.121 |
| 3 | 597.234,051 398.363,089 | 4 | 597.238,922 398.343,185 | 20.491 |
| 5 | 597.207,678 398.340,618 | 6 | 597.175,784 398.338,007 | 32.001 |
| 7 | 597.140,901 398.335,153 | 8 | 597.106,018 398.332,298 | 35.0 |
| 9 | 597.099,831 398.309,976 | 10 | 597.243,031 398.321,692 | 143.679 |

| Punct început | X / Y | Punct sfârșit | X / Y | Lungime segment (** (m) |
|---------------|----------------------------|---------------|----------------------------|-------------------------|
| 2 | 597.225,951 398.392,246 | 3 | 597.234,051 398.363,089 | 30.261 |
| 4 | 597.238,922 398.343,185 | 5 | 597.207,678 398.340,618 | 31.349 |
| 6 | 597.175,784 398.338,007 | 7 | 597.140,901 398.335,153 | 35.0 |
| 8 | 597.106,018 398.332,298 | 9 | 597.099,831 398.309,976 | 23.164 |
| 10 | 597.243,031 398.321,692 | 11 | 597.248,627 398.298,71 | 23.653 |

| Punct început | X / Y | Punct sfârșit | X / Y | Lungime segment (** (m) |
|---------------|----------------------------|---------------|----------------------------|-------------------------|
| 11 | 597.248,627 398.298,71 | 12 | 597.093,184 398.285,992 | 155.963 |
| 13 | 597.085,212 398.264,752 | 14 | 597.090,224 398.264,794 | 5.012 |
| 15 | 597.096,513 398.264,424 | 16 | 597.108,412 398.264,589 | 11.9 |
| 17 | 597.123,101 398.265,152 | 18 | 597.148,274 398.266,315 | 25.2 |
| 19 | 597.162,553 398.267,097 | 20 | 597.171,72 398.267,867 | 9.2 |
| 21 | 597.209,08 398.269,613 | 22 | 597.235,836 398.271,132 | 26.8 |
| 23 | 597.259,453 398.273,116 | 24 | 597.268,569 398.274,355 | 9.2 |
| 25 | 597.279,419 398.276,169 | 26 | 597.325,517 398.285,33 | 47.0 |
| 27 | 597.349,032 398.289,603 | 28 | 597.356,644 398.290,763 | 7.7 |
| 29 | 597.369,475 398.294,265 | 30 | 597.379,36 398.298,092 | 10.6 |
| 31 | 597.388,947 398.302,374 | 32 | 597.365,61 398.315,186 | 26.623 |
| 33 | 597.352,386 398.324,194 | 34 | 597.316,136 398.353,157 | 46.4 |
| 35 | 597.303,567 398.362,228 | 36 | 597.262,228 398.391,233 | 50.5 |

| Punct început | X / Y | Punct sfârșit | X / Y | Lungime segment (** (m) |
|---------------|----------------------------|---------------|----------------------------|-------------------------|
| 12 | 597.093,184 398.285,992 | 13 | 597.085,212 398.264,752 | 22.687 |
| 14 | 597.090,224 398.264,794 | 15 | 597.096,513 398.264,424 | 6.3 |
| 16 | 597.108,412 398.264,589 | 17 | 597.123,101 398.265,152 | 14.7 |
| 18 | 597.148,274 398.266,315 | 19 | 597.162,553 398.267,097 | 14.3 |
| 20 | 597.171,72 398.267,867 | 21 | 597.209,08 398.269,613 | 37.4 |
| 22 | 597.235,836 398.271,132 | 23 | 597.259,453 398.273,116 | 23.7 |
| 24 | 597.268,569 398.274,355 | 25 | 597.279,419 398.276,169 | 11.0 |
| 26 | 597.325,517 398.285,33 | 27 | 597.349,032 398.289,603 | 23.9 |
| 28 | 597.356,644 398.290,763 | 29 | 597.369,475 398.294,265 | 13.3 |
| 30 | 597.379,36 398.298,092 | 31 | 597.388,947 398.302,374 | 10.5 |
| 32 | 597.365,61 398.315,186 | 33 | 597.352,386 398.324,194 | 16.0 |
| 34 | 597.316,136 398.353,157 | 35 | 597.303,567 398.362,228 | 15.5 |
| 36 | 597.262,228 398.391,233 | 1 | 597.220,357 398.415,709 | 48.5 |

** Lungimile segmentelor sunt determinate în planul de proiecție Stereo 70 și sunt rotunjite la 1 milimetru.

*** Distanța dintre puncte este formată din segmente cumulate ce sunt mai mici decât valoarea 1 milimetru.

**DATE DESPRE IMOBILUL NR. 2611**

Oficiul de Cadastru și Publicitate Imobiliară PRAHOVA
Biroul de Cadastru și Publicitate Imobiliară Ploiești

A. Partea I. Descrierea imobilului

TEREN Extravilan

Adresa: Jud. Prahova

| Nr. Crt | Nr cadastral Nr. topografic | Suprafața* (mp) | Observații / Referințe |
|---------|--------------------------------|-----------------|--|
| A1 | 21701 | 3.500 | Sector cadastral:8 Teren neimprejmuit; |

B. Partea II. Proprietari și acte

| Inscrieri privitoare la dreptul de proprietate și alte drepturi reale | | Referințe |
|---|---|-----------|
| 41893 / 24/03/2022 | | |
| Act Notarial nr. 7, din 23/02/2021 emis de NP MANESCU EMILIAN-COSTIN (act notarial nr 26 din 23.02.2021, emis de NP MANESCU EMILIAN-COSTIN; act administrativ nr 79 din 19.09.2003, emis de COMISIA JUDETEANA PRAHOVA); | | |
| B1 | Intabulare, drept de PROPRIETATE, dobandit prin Succesiune, cota actuala 2/6 1) GHINESCU ALEXANDRINA | A1 |
| B2 | Intabulare, drept de PROPRIETATE, dobandit prin Succesiune, cota actuala 1/6 1) MATEI BOGDAN ALEXANDRU | A1 |
| B3 | Intabulare, drept de PROPRIETATE, dobandit prin Succesiune, cota actuala 1/6 1) VUTA RUXANDRA-ELENA | A1 |
| B4 | Intabulare, drept de PROPRIETATE, dobandit prin Succesiune, cota actuala 2/24 1) IONITA CONSTANTINA | A1 |
| B5 | Intabulare, drept de PROPRIETATE, dobandit prin Succesiune, cota actuala 3/24 1) DEACONU MIHAELA-MARIANA | A1 |
| B6 | Intabulare, drept de PROPRIETATE, dobandit prin Succesiune, cota actuala 3/24 1) NAGHI CECILIA CLAUDIA | A1 |

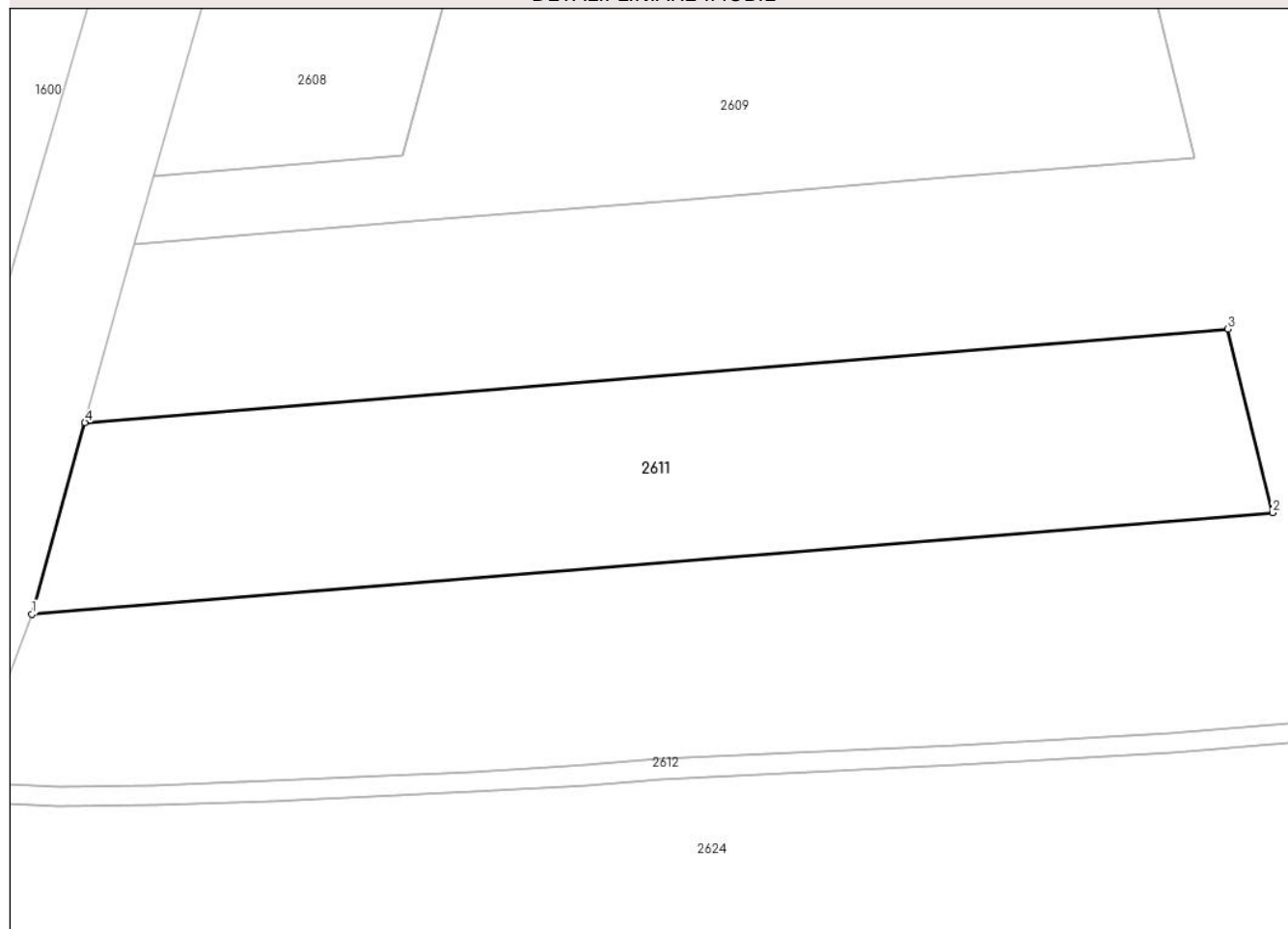
C. Partea III. SARCINI .

| Inscrieri privind dezmembramintele dreptului de proprietate, drepturi reale de garanție și sarcini | Referințe |
|--|-----------|
| NU SUNT | |

Anexa Nr. 1 La Partea I**Teren**

| Nr cadastral | Suprafața (mp)* | Observații / Referințe |
|--------------|-----------------|------------------------|
| 21701 | 3.500 | |

* Suprafața este determinată în planul de proiecție Stereo 70.

DETALII LINIARE IMOBIL**Date referitoare la teren**

| Crt | Categorie folosință | Intra vilan | Suprafața (mp) | Tarla | Parcelă | Nr. topo | Observații / Referințe |
|-----|---------------------|-------------|----------------|-------|---------|----------|------------------------|
| 1 | arabil | NU | 3.500 | 5 | 157/58 | - | |

Lungime Segmente

1) Valorile lungimilor segmentelor sunt obținute din proiecție în plan.

| Punct început | X / Y | Punct sfârșit | X / Y | Lungime segment (** (m) |
|---------------|----------------------------|---------------|----------------------------|-------------------------|
| 1 | 597.093,184 398.285,992 | 2 | 597.248,627 398.298,71 | 155.963 |
| 2 | 597.248,627 398.298,71 | 3 | 597.243,031 398.321,692 | 23.653 |
| 3 | 597.243,031 398.321,692 | 4 | 597.099,831 398.309,976 | 143.679 |
| 4 | 597.099,831 398.309,976 | 1 | 597.093,184 398.285,992 | 24.887 |

** Lungimile segmentelor sunt determinate în planul de proiecție Stereo 70 și sunt rotunjite la 1 milimetru.

***** Distanţa dintre puncte este formată din segmente cumulate ce sunt mai mici decât valoarea 1 milimetru.**

**DATE DESPRE IMOBILUL NR. 2612**

Oficiul de Cadastru și Publicitate Imobiliară PRAHOVA
Biroul de Cadastru și Publicitate Imobiliară Ploiești

A. Partea I. Descrierea imobilului

TEREN Extravilan

Adresa: Jud. Prahova

| Nr. Crt | Nr cadastral Nr. topografic | Suprafața* (mp) | Observații / Referințe |
|---------|-----------------------------|-----------------|--|
| A1 | | 774 | Sector cadastral:8 Teren neimprejmuit; |

B. Partea II. Proprietari și acte

| Inscrieri privitoare la dreptul de proprietate și alte drepturi reale | Referințe |
|--|-----------|
| / | |
| Act Normativ nr. 7, din 13/03/1996 emis de PARLAMENTUL ROMANIEI; | |
| B1 | A1 |
| Intabulare, drept de PROPRIETATE, dobandit prin Lege, cota actuala 1/1 | |
| 1) COMUNA IORDACHEANU, CIF:2845800, DOMENIU PUBLIC | |

C. Partea III. SARCINI .

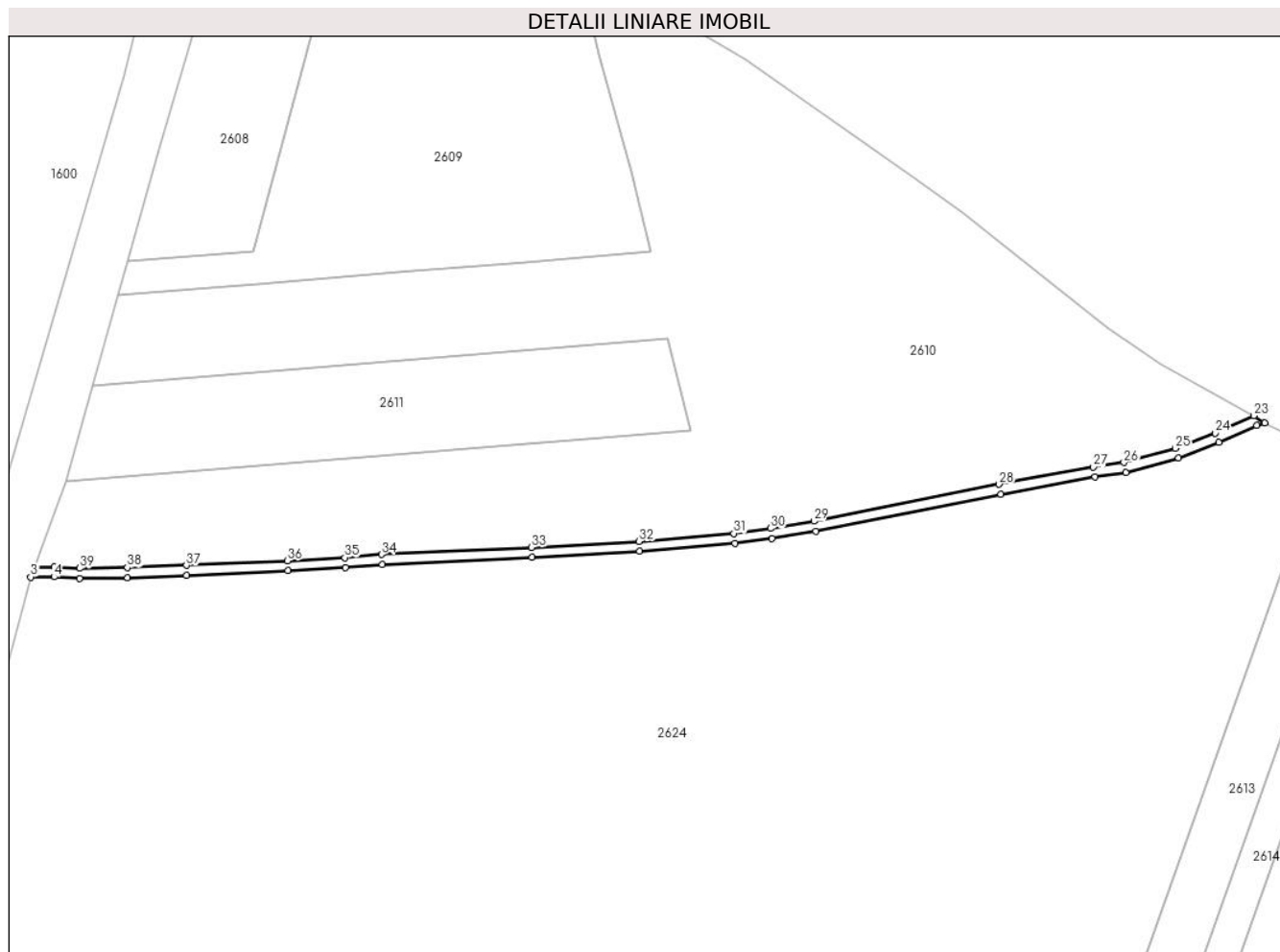
| Inscrieri privind dezmembramintele dreptului de proprietate, drepturi reale de garanție și sarcini | Referințe |
|--|-----------|
| NU SUNT | |

Anexa Nr. 1 La Partea I

Teren

| Nr cadastral | Suprafața (mp)* | Observații / Referințe |
|--------------|-----------------|------------------------|
| | 774 | |

* Suprafața este determinată în planul de proiecție Stereo 70.



Date referitoare la teren

| Crt | Categorie folosință | Intravilan | Suprafața (mp) | Tarla | Parcelă | Nr. topo | Observații / Referințe |
|-----|---------------------|------------|----------------|-------|---------|----------|------------------------|
| 1 | drum | NU | 774 | - | - | - | |

Lungime Segmente

1) Valorile lungimilor segmentelor sunt obținute din proiecție în plan.

| Punct început | X / Y | Punct sfârșit | X / Y | Lungime segment (** (m) |
|---------------|----------------------------|---------------|----------------------------|-------------------------|
| 1 | 597.090,224 398.264,794 | 2 | 597.085,212 398.264,752 | 5.012 |
| 3 | 597.084,332 398.262,28 | 4 | 597.090,161 398.262,294 | 5.828 |
| 5 | 597.096,456 398.261,923 | 6 | 597.108,477 398.262,09 | 12.021 |
| 7 | 597.123,206 398.262,654 | 8 | 597.148,4 398.263,818 | 25.221 |
| 9 | 597.162,726 398.264,602 | 10 | 597.171,883 398.265,372 | 9.19 |

| Punct început | X / Y | Punct sfârșit | X / Y | Lungime segment (** (m) |
|---------------|----------------------------|---------------|----------------------------|-------------------------|
| 2 | 597.085,212 398.264,752 | 3 | 597.084,332 398.262,28 | 2.624 |
| 4 | 597.090,161 398.262,294 | 5 | 597.096,456 398.261,923 | 6.307 |
| 6 | 597.108,477 398.262,09 | 7 | 597.123,206 398.262,654 | 14.74 |
| 8 | 597.148,4 398.263,818 | 9 | 597.162,726 398.264,602 | 14.347 |
| 10 | 597.171,883 398.265,372 | 11 | 597.209,209 398.267,117 | 37.366 |

| Punct început | X / Y | Punct sfârșit | X / Y | Lungime segment (** (m)) |
|---------------|----------------------------|---------------|----------------------------|--------------------------|
| 11 | 597.209,209 398.267,117 | 12 | 597.236,012 398.268,638 | 26.846 |
| 13 | 597.259,726 398.270,63 | 14 | 597.268,944 398.271,883 | 9.302 |
| 15 | 597.279,869 398.273,709 | 16 | 597.325,984 398.282,874 | 47.018 |
| 17 | 597.349,444 398.287,137 | 18 | 597.357,164 398.288,313 | 7.808 |
| 19 | 597.370,258 398.291,887 | 20 | 597.380,322 398.295,783 | 10.792 |
| 21 | 597.389,691 398.299,968 | 22 | 597.391,713 398.300,564 | 2.108 |
| 23 | 597.388,947 398.302,374 | 24 | 597.379,36 398.298,092 | 10.5 |
| 25 | 597.369,475 398.294,265 | 26 | 597.356,644 398.290,763 | 13.3 |
| 27 | 597.349,032 398.289,603 | 28 | 597.325,517 398.285,33 | 23.9 |
| 29 | 597.279,419 398.276,169 | 30 | 597.268,569 398.274,355 | 11.0 |
| 31 | 597.259,453 398.273,116 | 32 | 597.235,836 398.271,132 | 23.7 |
| 33 | 597.209,08 398.269,613 | 34 | 597.171,72 398.267,867 | 37.4 |
| 35 | 597.162,553 398.267,097 | 36 | 597.148,274 398.266,315 | 14.3 |
| 37 | 597.123,101 398.265,152 | 38 | 597.108,412 398.264,589 | 14.7 |
| 39 | 597.096,513 398.264,424 | 1 | 597.090,224 398.264,794 | 6.3 |

| Punct început | X / Y | Punct sfârșit | X / Y | Lungime segment (** (m)) |
|---------------|----------------------------|---------------|----------------------------|--------------------------|
| 12 | 597.236,012 398.268,638 | 13 | 597.259,726 398.270,63 | 23.798 |
| 14 | 597.268,944 398.271,883 | 15 | 597.279,869 398.273,709 | 11.076 |
| 16 | 597.325,984 398.282,874 | 17 | 597.349,444 398.287,137 | 23.844 |
| 18 | 597.357,164 398.288,313 | 19 | 597.370,258 398.291,887 | 13.573 |
| 20 | 597.380,322 398.295,783 | 21 | 597.389,691 398.299,968 | 10.261 |
| 22 | 597.391,713 398.300,564 | 23 | 597.388,947 398.302,374 | 3.305 |
| 24 | 597.379,36 398.298,092 | 25 | 597.369,475 398.294,265 | 10.6 |
| 26 | 597.356,644 398.290,763 | 27 | 597.349,032 398.289,603 | 7.7 |
| 28 | 597.325,517 398.285,33 | 29 | 597.279,419 398.276,169 | 47.0 |
| 30 | 597.268,569 398.274,355 | 31 | 597.259,453 398.273,116 | 9.2 |
| 32 | 597.235,836 398.271,132 | 33 | 597.209,08 398.269,613 | 26.8 |
| 34 | 597.171,72 398.267,867 | 35 | 597.162,553 398.267,097 | 9.2 |
| 36 | 597.148,274 398.266,315 | 37 | 597.123,101 398.265,152 | 25.2 |
| 38 | 597.108,412 398.264,589 | 39 | 597.096,513 398.264,424 | 11.9 |

** Lungimile segmentelor sunt determinate în planul de proiecție Stereo 70 și sunt rotunjite la 1 milimetru.

*** Distanța dintre puncte este formată din segmente cumulate ce sunt mai mici decât valoarea 1 milimetru.

**DATE DESPRE IMOBILUL NR. 2613**

Oficiul de Cadastru și Publicitate Imobiliară PRAHOVA
Biroul de Cadastru și Publicitate Imobiliară Ploiești

A. Partea I. Descrierea imobilului

TEREN Extravilan

Adresa: Jud. Prahova

| Nr. Crt | Nr cadastral Nr. topografic | Suprafața* (mp) | Observații / Referințe |
|---------|-----------------------------|-----------------|--|
| A1 | 22321 | 4.000 | Sector cadastral:8 Teren neimprejmuit; |

B. Partea II. Proprietari și acte

| Inscrieri privitoare la dreptul de proprietate și alte drepturi reale | Referințe |
|--|-----------|
| 21848 / 13/02/2024 | |
| Act Notarial nr. 117, din 12/02/2024 emis de NP Călin Mirela; | |
| B2 | A1 |
| Intabulare, drept de PROPRIETATE donație, dobândit prin Convenție, cota actuala 1/1 1) NICULICEA IULIANA | |

C. Partea III. SARCINI .

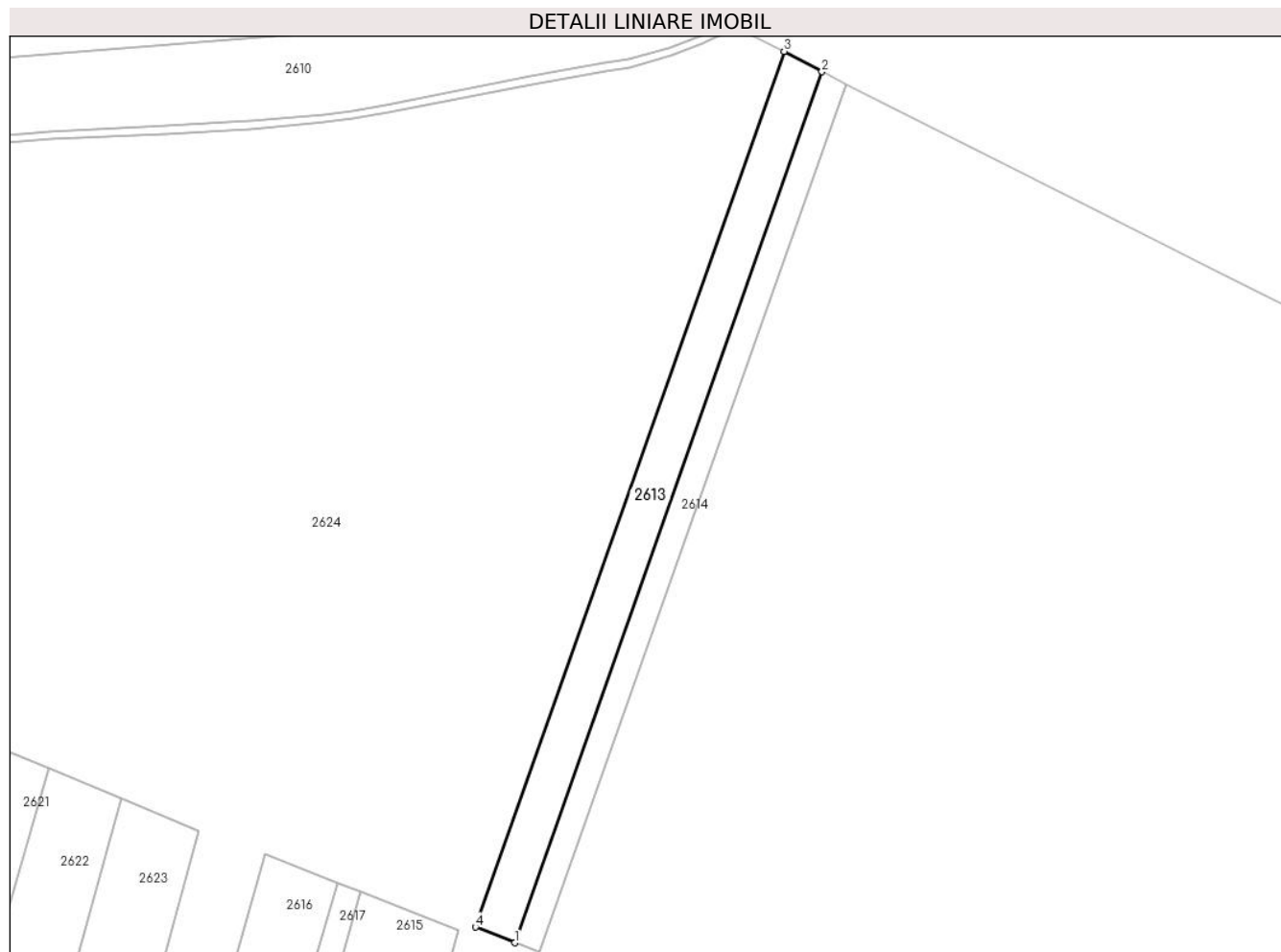
| Inscrieri privind dezmembramintele dreptului de proprietate, drepturi reale de garanție și sarcini | Referințe |
|--|-----------|
| NU SUNT | |

Anexa Nr. 1 La Partea I

Teren

| Nr cadastral | Suprafața (mp)* | Observații / Referințe |
|--------------|-----------------|------------------------|
| 22321 | 4.000 | |

* Suprafața este determinată în planul de proiecție Stereo 70.



Date referitoare la teren

| Crt | Categorie folosință | Intra vilan | Suprafața (mp) | Tarla | Parcelă | Nr. topo | Observații / Referințe |
|-----|---------------------|-------------|----------------|-------|---------|----------|------------------------|
| 1 | arabil | NU | 4.000 | 5 | 157/40 | - | |

Lungime Segmente

1) Valorile lungimilor segmentelor sunt obținute din proiecție în plan.

| Punct început | X / Y | Punct sfârșit | X / Y | Lungime segment (** (m) |
|---------------|----------------------------|---------------|----------------------------|-------------------------|
| 1 | 597.320,387 398.009,035 | 2 | 597.418,46 398.286,868 | 294.635 |
| 2 | 597.418,46 398.286,868 | 3 | 597.406,378 398.293,319 | 13.696 |
| 3 | 597.406,378 398.293,319 | 4 | 597.307,798 398.014,045 | 296.162 |
| 4 | 597.307,798 398.014,045 | 1 | 597.320,387 398.009,035 | 13.549 |

** Lungimile segmentelor sunt determinate în planul de proiecție Stereo 70 și sunt rotunjite la 1 milimetru.

***** Distanţa dintre puncte este formată din segmente cumulate ce sunt mai mici decât valoarea 1 milimetru.**

**DATE DESPRE IMOBILUL NR. 2614**

Oficiul de Cadastru și Publicitate Imobiliară PRAHOVA
Biroul de Cadastru și Publicitate Imobiliară Ploiești

A. Partea I. Descrierea imobilului

TEREN Extravilan

Adresa: Jud. Prahova

| Nr. Crt | Nr cadastral Nr. topografic | Suprafața* (mp) | Observații / Referințe |
|---------|-----------------------------|-----------------|---|
| A1 | 21240 | 2.466 | Sector cadastral:8 Teren neimprejmuit; IMOBILUL ESTE STRABATUT DE LIMITA UAT IORDACHEANU-UAT GORNET-CRICOV |

B. Partea II. Proprietari și acte

| Inscrieri privitoare la dreptul de proprietate și alte drepturi reale | Referințe |
|---|-----------|
| 1667 / 10/01/2020 | |
| Act Notarial nr. 132, din 09/01/2020 emis de NP Ivan Constantin; | |
| B2 | A1 |
| Intabulare, drept de PROPRIETATEcumparare ca bun propriu, dobandit prin Conventie, cota actuala 1/1 1) IVAN LAURENTIU-LUCIAN | |

C. Partea III. SARCINI .

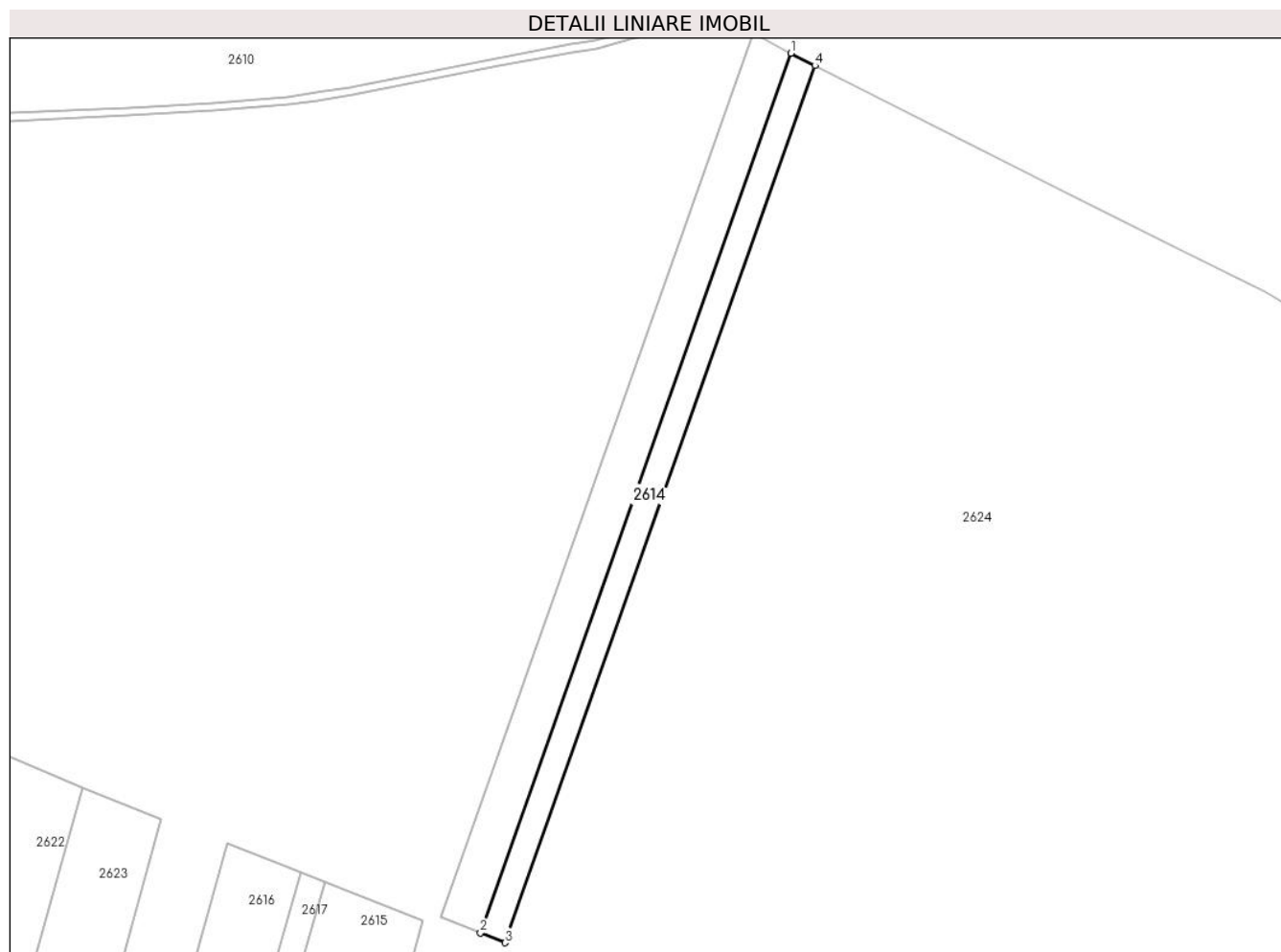
| Inscrieri privind dezmembramintele dreptului de proprietate, drepturi reale de garanție și sarcini | Referințe |
|--|-----------|
| NU SUNT | |

Anexa Nr. 1 La Partea I

Teren

| Nr cadastral | Suprafața (mp)* | Observații / Referințe |
|--------------|-----------------|---|
| 21240 | 2.466 | IMOBILUL ESTE STRABATUT DE LIMITA UAT IORDACHEANU-UAT GORNET-CRICOV |

* Suprafața este determinată în planul de proiecție Stereo 70.



Date referitoare la teren

| Crt | Categorie folosință | Intra vilan | Suprafața (mp) | Tarla | Parcelă | Nr. topo | Observații / Referințe |
|-----|---------------------|-------------|----------------|-------|---------|----------|------------------------|
| 1 | arabil | NU | 2.466 | 5 | 157/39 | - | |

Lungime Segmente

1) Valorile lungimilor segmentelor sunt obținute din proiecție în plan.

| Punct început | X / Y | Punct sfârșit | X / Y | Lungime segment (** (m) |
|---------------|----------------------------|---------------|----------------------------|-------------------------|
| 1 | 597.418,46 398.286,868 | 2 | 597.320,387 398.009,035 | 294.635 |
| 2 | 597.320,387 398.009,035 | 3 | 597.328,127 398.005,954 | 8.331 |
| 3 | 597.328,127 398.005,954 | 4 | 597.426,028 398.282,955 | 293.793 |
| 4 | 597.426,028 398.282,955 | 1 | 597.418,46 398.286,868 | 8.52 |

** Lungimile segmentelor sunt determinate în planul de proiecție Stereo 70 și sunt rotunjite la 1 milimetru.

***** Distanţa dintre puncte este formată din segmente cumulate ce sunt mai mici decât valoarea 1 milimetru.**

**DATE DESPRE IMOBILUL NR. 2615**

Oficiul de Cadastru și Publicitate Imobiliară PRAHOVA
Biroul de Cadastru și Publicitate Imobiliară Ploiești

A. Partea I. Descrierea imobilului

TEREN Necunoscut

Adresa: Loc. Valea Cucului, Jud. Prahova

| Nr. Crt | Nr cadastral Nr. topografic | Suprafața* (mp) | Observații / Referințe |
|---------|-----------------------------|-----------------|--|
| A1 | | 4.641 | Sector cadastral:8 Teren neimprejmuit; |

B. Partea II. Proprietari și acte

| Inscrieri privitoare la dreptul de proprietate și alte drepturi reale | | Referințe |
|---|---|-----------|
| / | | |
| Act Administrativ nr. 209823, din 28/05/2012 emis de COMISIA JUDETEANA PRAHOVA; | | |
| B1 | Intabulare, drept de PROPRIETATE, dobandit prin Reconstituire, cota actuala 1/1 1) DOCHITA DUMITRU | A1 |

C. Partea III. SARCINI .

| Inscrieri privind dezmembramintele dreptului de proprietate, drepturi reale de garanție și sarcini | Referințe |
|--|-----------|
| NU SUNT | |

Teren

| | | |
|--------------|-----------------|------------------------|
| Nr cadastral | Suprafața (mp)* | Observații / Referințe |
| | 4.641 | |

* Suprafața este determinată în planul de proiecție Stereo 70.



Date referitoare la teren

| Crt | Categorie folosință | Intravilan | Suprafața (mp) | Tarla | Parcelă | Nr. topo | Observații / Referințe |
|-----|---------------------|------------|----------------|-------|----------|----------|------------------------|
| 1 | arabil | NU | 3.390 | 5 | 135/16/1 | - | |
| 2 | arabil | DA | 1.251 | 5 | 135/16/1 | - | |

Lungime Segmente

1) Valorile lungimilor segmentelor sunt obținute din proiecție în plan.

| Punct început | X / Y | Punct sfârșit | X / Y | Lungime segment (** (m)) |
|---------------|----------------------------|---------------|----------------------------|--------------------------|
| 1 | 597.231,585 397.886,878 | 2 | 597.245,74 397.881,27 | 15.225 |
| 2 | 597.245,74 397.881,27 | 3 | 597.248,019 397.889,231 | 8.281 |
| 3 | 597.248,019 397.889,231 | 4 | 597.264,958 397.882,522 | 18.22 |
| 4 | 597.264,958 397.882,522 | 5 | 597.302,304 398.012,953 | 135.673 |

| Punct început | X / Y | Punct sfârșit | X / Y | Lungime segment (** (m) |
|---------------|----------------------------|---------------|----------------------------|-------------------------|
| 5 | 597.302,304 398.012,953 | 6 | 597.271,211 398.025,269 | 33.444 |
| 6 | 597.271,211 398.025,269 | 1 | 597.231,585 397.886,878 | 143.952 |

** Lungimile segmentelor sunt determinate în planul de proiecție Stereo 70 și sunt rotunjite la 1 milimetru.

*** Distanța dintre puncte este formată din segmente cumulate ce sunt mai mici decât valoarea 1 milimetru.

**DATE DESPRE IMOBILUL NR. 2616**

Oficiul de Cadastru și Publicitate Imobiliară PRAHOVA
Biroul de Cadastru și Publicitate Imobiliară Ploiești

A. Partea I. Descrierea imobilului

TEREN Intravilan

Adresa: Loc. Valea Cucului, Jud. Prahova

| Nr. Crt | Nr cadastral Nr. topografic | Suprafața* (mp) | Observații / Referințe |
|---------|-----------------------------|-----------------|--------------------------------------|
| A1 | | 7.874 | Sector cadastral:8 Teren imprejmuit; |

Construcții

| Crt | Nr cadastral Nr. topografic | Adresa | Observații / Referințe |
|------|-----------------------------|----------------------------------|--|
| A1.1 | | Loc. Valea Cucului, Jud. Prahova | Nr. niveluri:1; S. construita la sol:65 mp; LOCUINTA |
| A1.2 | | Loc. Valea Cucului, Jud. Prahova | Nr. niveluri:1; S. construita la sol:47 mp; ANEXA |
| A1.3 | | Loc. Valea Cucului, Jud. Prahova | Nr. niveluri:1; S. construita la sol:49 mp; ANEXA |

B. Partea II. Proprietari și acte

| Inscrieri privitoare la dreptul de proprietate și alte drepturi reale | | Referințe |
|--|--|------------------|
| / | | |
| Act Administrativ nr. 202730, din 21/05/2008 emis de COMISIA JUDETEANA PRAHOVA; | | |
| B1 | Intabulare, drept de PROPRIETATE, dobandit prin Reconstituire, cota actuala 1/1 1) MARINOIU NICOLAE NEAGU | A1 |
| Act Administrativ nr. 3477, din 14/05/2024 emis de PRIMARIA COMUNEI IORDACHEANU; | | |
| B2 | Intabulare, drept de PROPRIETATE, dobandit prin Construire, cota actuala 1/1 1) MARINOIU NICOLAE NEAGU | A1.1, A1.2, A1.3 |

C. Partea III. SARCINI .

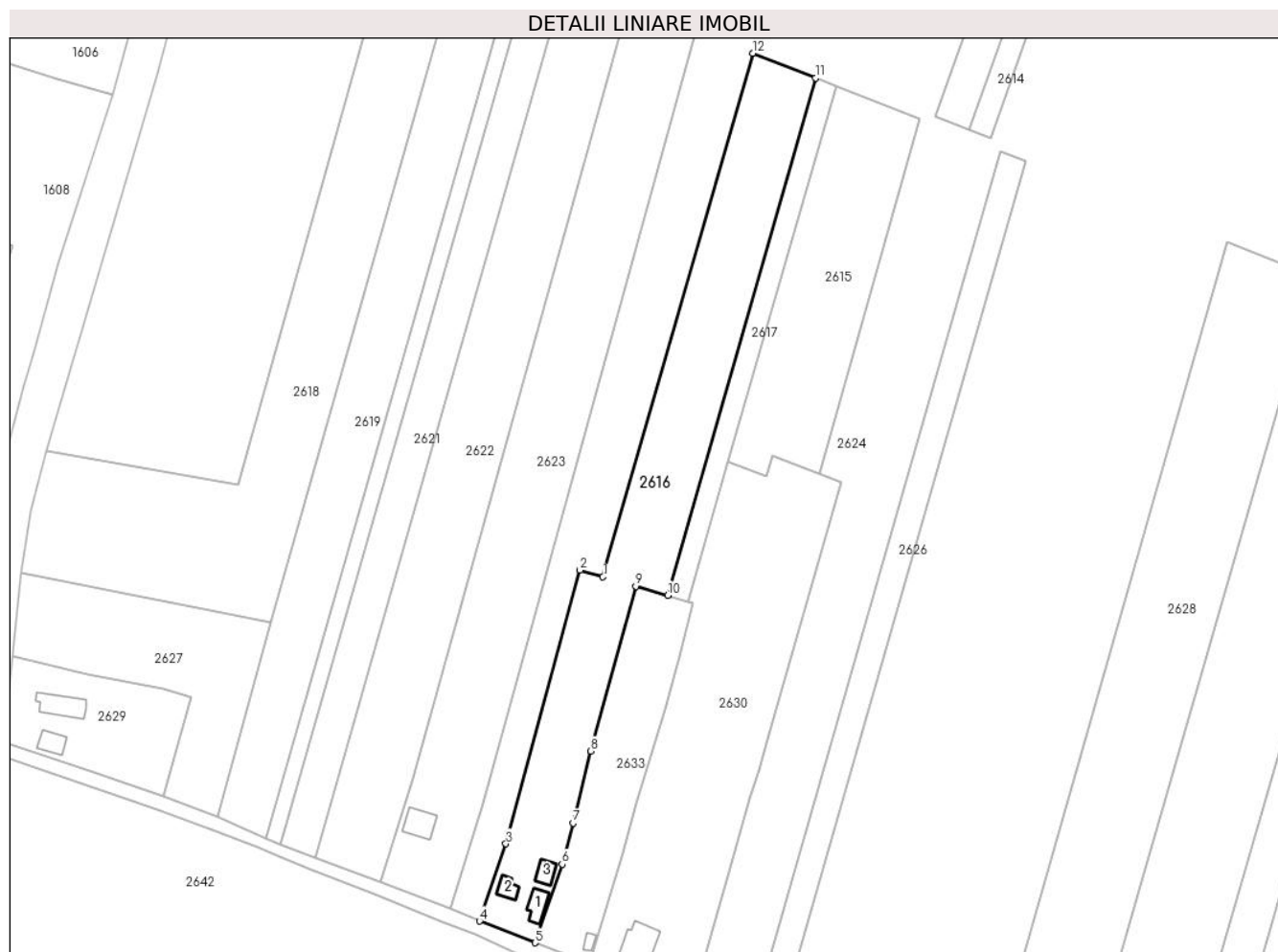
| Inscrieri privind dezmembramintele dreptului de proprietate, drepturi reale de garanție și sarcini | Referințe |
|--|-----------|
| NU SUNT | |

Anexa Nr. 1 La Partea I

Teren

| Nr cadastral | Suprafața (mp)* | Observații / Referințe |
|--------------|-----------------|------------------------|
| | 7.874 | |

* Suprafața este determinată în planul de proiecție Stereo 70.



Date referitoare la teren

| Crt | Categorie folosință | Intravilan | Suprafața (mp) | Tarla | Parcelă | Nr. topo | Observații / Referințe |
|-----|---------------------|------------|----------------|-------|---------|----------|------------------------|
| 1 | arabil | DA | 4.947 | 5 | 135/13 | - | |
| 2 | curți construcții | DA | 2.927 | 5 | 135/11 | - | |

Date referitoare la construcții

| Crt | Număr | Destinație construcție | Supraf. (mp) | Situație juridică | Observații / Referințe |
|------|-------|-------------------------|--------------|-------------------|--|
| A1.1 | | construcții de locuințe | 65 | Cu acte | Nr. niveluri:1; S. construita la sol:65 mp; LOCUINTA |
| A1.2 | | construcții anexa | 47 | Cu acte | Nr. niveluri:1; S. construita la sol:47 mp; ANEXA |
| A1.3 | | construcții anexa | 49 | Cu acte | Nr. niveluri:1; S. construita la sol:49 mp; ANEXA |

Lungime Segmente

1) Valorile lungimilor segmentelor sunt obținute din proiecție în plan.

| Punct început | X / Y | Punct sfârșit | X / Y | Lungime segment (** (m) |
|---------------|----------------------------|---------------|---------------------------|-------------------------|
| 1 | 597.185,322 397.844,398 | 2 | 597.176,862 397.846,82 | 8.8 |

| Punct început | X / Y | Punct sfârşit | X / Y | Lungime segment (** (m) |
|---------------|----------------------------|---------------|----------------------------|-------------------------|
| 2 | 597.176,862 397.846,82 | 3 | 597.149,523 397.746,016 | 104.446 |
| 3 | 597.149,523 397.746,016 | 4 | 597.139,839 397.717,516 | 30.1 |
| 4 | 597.139,839 397.717,516 | 5 | 597.160,22 397.709,548 | 21.884 |
| 5 | 597.160,22 397.709,548 | 6 | 597.170,274 397.738,481 | 30.63 |
| 6 | 597.170,274 397.738,481 | 7 | 597.174,228 397.753,623 | 15.65 |
| 7 | 597.174,228 397.753,623 | 8 | 597.180,826 397.780,217 | 27.4 |
| 8 | 597.180,826 397.780,217 | 9 | 597.197,448 397.840,926 | 62.944 |
| 9 | 597.197,448 397.840,926 | 10 | 597.209,154 397.837,574 | 12.177 |
| 10 | 597.209,154 397.837,574 | 11 | 597.263,746 398.028,236 | 198.324 |
| 11 | 597.263,746 398.028,236 | 12 | 597.240,547 398.037,333 | 24.919 |
| 12 | 597.240,547 398.037,333 | 1 | 597.185,322 397.844,398 | 200.683 |

** Lungimile segmentelor sunt determinate în planul de proiecție Stereo 70 și sunt rotunjite la 1 milimetru.

*** Distanța dintre puncte este formată din segmente cumulate ce sunt mai mici decât valoarea 1 milimetru.

**DATE DESPRE IMOBILUL NR. 2617**

Oficiul de Cadastru și Publicitate Imobiliară PRAHOVA
Biroul de Cadastru și Publicitate Imobiliară Ploiești

A. Partea I. Descrierea imobilului

TEREN Intravilan

Adresa: Loc. Valea Cucului, Jud. Prahova

| Nr. Crt | Nr cadastral Nr. topografic | Suprafața* (mp) | Observații / Referințe |
|---------|-----------------------------|-----------------|--|
| A1 | | 1.582 | Sector cadastral:8 Teren neimprejmuit; |

B. Partea II. Proprietari și acte

| Inscrieri privitoare la dreptul de proprietate și alte drepturi reale | | Referințe |
|---|--|-----------|
| / | | |
| Act Administrativ nr. 209115, din 10/01/2012 emis de COMISIA JUDETEANA PRAHOVA; | | |
| B1 | Intabulare, drept de PROPRIETATE, dobandit prin Reconstituire, cota actuala 1/1 1) SCIABLII PAUNA | A1 |

C. Partea III. SARCINI .

| Inscrieri privind dezmembramintele dreptului de proprietate, drepturi reale de garanție și sarcini | Referințe |
|--|-----------|
| NU SUNT | |

Anexa Nr. 1 La Partea I

Teren

| | | |
|--------------|-----------------|------------------------|
| Nr cadastral | Suprafața (mp)* | Observații / Referințe |
| | 1.582 | |

* Suprafața este determinată în planul de proiecție Stereo 70.



Date referitoare la teren

| Crt | Categorie folosință | Intravilan | Suprafața (mp) | Tarla | Parcelă | Nr. topo | Observații / Referințe |
|-----|---------------------|------------|----------------|-------|---------|----------|------------------------|
| 1 | arabil | DA | 1.582 | 5 | 135/15 | - | |

Lungime Segmente

1) Valorile lungimilor segmentelor sunt obținute din proiecție în plan.

| Punct început | X / Y | Punct sfârșit | X / Y | Lungime segment (** (m) |
|---------------|----------------------------|---------------|----------------------------|-------------------------|
| 1 | 597.263,746 398.028,236 | 2 | 597.209,154 397.837,574 | 198.324 |
| 2 | 597.209,154 397.837,574 | 3 | 597.216,838 397.835,374 | 7.993 |
| 3 | 597.216,838 397.835,374 | 4 | 597.231,585 397.886,878 | 53.574 |
| 4 | 597.231,585 397.886,878 | 5 | 597.271,211 398.025,269 | 143.952 |
| 5 | 597.271,211 398.025,269 | 1 | 597.263,746 398.028,236 | 8.033 |

**** Lungimile segmentelor sunt determinate în planul de proiecție Stereo 70 și sunt rotunjite la 1 milimetru.**

***** Distanța dintre puncte este formată din segmente cumulate ce sunt mai mici decât valoarea 1 milimetru.**

**DATE DESPRE IMOBILUL NR. 2618**

Oficiul de Cadastru și Publicitate Imobiliară PRAHOVA
Biroul de Cadastru și Publicitate Imobiliară Ploiești

A. Partea I. Descrierea imobilului

TEREN Intravilan

Adresa: Loc. Valea Cucului, Jud. Prahova

| Nr. Crt | Nr cadastral Nr. topografic | Suprafața* (mp) | Observații / Referințe |
|---------|-----------------------------|-----------------|--|
| A1 | | 10.000 | Sector cadastral:8 Teren neimprejmuit; |

B. Partea II. Proprietari și acte

| Inscrieri privitoare la dreptul de proprietate și alte drepturi reale | | Referințe |
|---|---|-----------|
| / | | |
| Act Administrativ nr. 211376, din 30/04/2013 emis de COMISIA JUDETEANA PRAHOVA; | | |
| B1 | Intabulare, drept de PROPRIETATE, dobandit prin Reconstituire, cota actuala 1/1 1) CHIOVEANU FLOAREA | A1 |

C. Partea III. SARCINI .

| Inscrieri privind dezmembramintele dreptului de proprietate, drepturi reale de garanție și sarcini | Referințe |
|--|-----------|
| NU SUNT | |

Teren

| | | |
|--------------|-----------------|------------------------|
| Nr cadastral | Suprafața (mp)* | Observații / Referințe |
| | 10.000 | |

* Suprafața este determinată în planul de proiecție Stereo 70.



Date referitoare la teren

| Crt | Categorie folosință | Intravilan | Suprafața (mp) | Tarla | Parcelă | Nr. topo | Observații / Referințe |
|-----|---------------------|------------|----------------|-------|---------|----------|------------------------|
| 1 | altele | DA | 10.000 | 5 | 135/3 | - | |

Lungime Segmente

1) Valorile lungimilor segmentelor sunt obținute din proiecție în plan.

| Punct început | X / Y | Punct sfârșit | X / Y | Lungime segment (** (m) |
|---------------|----------------------------|---------------|----------------------------|-------------------------|
| 1 | 596.970,763 397.846,054 | 2 | 597.062,81 397.827,722 | 93.855 |
| 2 | 597.062,81 397.827,722 | 3 | 597.133,767 398.076,738 | 258.928 |
| 3 | 597.133,767 398.076,738 | 4 | 597.108,813 398.085,238 | 26.362 |
| 4 | 597.108,813 398.085,238 | 5 | 597.050,851 397.878,328 | 214.875 |
| 5 | 597.050,851 397.878,328 | 6 | 596.980,146 397.890,956 | 71.823 |

| Punct început | X / Y | Punct sfârșit | X / Y | Lungime segment (** (m) |
|---------------|----------------------------|---------------|----------------------------|-------------------------|
| 6 | 596.980,146 397.890,956 | 7 | 596.974,504 397.868,555 | 23.101 |
| 7 | 596.974,504 397.868,555 | 1 | 596.970,763 397.846,054 | 22.81 |

** Lungimile segmentelor sunt determinate în planul de proiecție Stereo 70 și sunt rotunjite la 1 milimetru.

*** Distanța dintre puncte este formată din segmente cumulate ce sunt mai mici decât valoarea 1 milimetru.

**DATE DESPRE IMOBILUL NR. 2619**

Oficiul de Cadastru și Publicitate Imobiliară PRAHOVA
Biroul de Cadastru și Publicitate Imobiliară Ploiești

A. Partea I. Descrierea imobilului

TEREN Intravilan

Adresa: Loc. Valea Cucului, Jud. Prahova

| Nr. Crt | Nr cadastral Nr. topografic | Suprafața* (mp) | Observații / Referințe |
|---------|--------------------------------|-----------------|--|
| A1 | | 6.731 | Sector cadastral:8 Teren neimprejmuit; |

B. Partea II. Proprietari și acte

| Inscrieri privitoare la dreptul de proprietate și alte drepturi reale | | Referințe |
|--|---|-----------|
| / | | |
| Act Normativ nr. 7, din 13/03/1996 emis de PARLAMENTUL ROMANIEI (ART. 13); | | |
| B1 | Inscrierea posesiei, drept de PROPRIETATE, dobandit prin Lege, cota actuala 1/1 1) NEIDENTIFICAT NEIDENTIFICAT | A1 |
| B2 | SE NOTEAZA MENTIUNEA DE PROPRIETAR NEIDENTIFICAT | A1 |

C. Partea III. SARCINI .

| Inscrieri privind dezmembramintele dreptului de proprietate, drepturi reale de garanție și sarcini | Referințe |
|--|-----------|
| NU SUNT | |

Teren

| | | |
|--------------|-----------------|------------------------|
| Nr cadastral | Suprafața (mp)* | Observații / Referințe |
| | 6.731 | |

* Suprafața este determinată în planul de proiecție Stereo 70.



Date referitoare la teren

| Crt | Categorie folosință | Intravilan | Suprafața (mp) | Tarla | Parcelă | Nr. topo | Observații / Referințe |
|-----|---------------------|------------|----------------|-------|-------------|----------|------------------------|
| 1 | arabil | DA | 6.731 | 5 | 135/4,135/5 | - | |

Lungime Segmente

1) Valorile lungimilor segmentelor sunt obținute din proiecție în plan.

| Punct început | X / Y | Punct sfârșit | X / Y | Lungime segment (** (m) |
|---------------|----------------------------|---------------|----------------------------|-------------------------|
| 1 | 597.133,767 398.076,738 | 2 | 597.062,81 397.827,722 | 258.928 |
| 2 | 597.062,81 397.827,722 | 3 | 597.043,447 397.756,196 | 74.1 |
| 3 | 597.043,447 397.756,196 | 4 | 597.060,893 397.748,064 | 19.249 |
| 4 | 597.060,893 397.748,064 | 5 | 597.153,677 398.072,11 | 337.067 |
| 5 | 597.153,677 398.072,11 | 1 | 597.133,767 398.076,738 | 20.441 |

**** Lungimile segmentelor sunt determinate în planul de proiecție Stereo 70 și sunt rotunjite la 1 milimetru.**

***** Distanța dintre puncte este formată din segmente cumulate ce sunt mai mici decât valoarea 1 milimetru.**

**DATE DESPRE IMOBILUL NR. 2620**

Oficiul de Cadastru și Publicitate Imobiliară PRAHOVA
Biroul de Cadastru și Publicitate Imobiliară Ploiești

A. Partea I. Descrierea imobilului

TEREN Intravilan

Adresa: Loc. Valea Cucului, Jud. Prahova

| Nr. Crt | Nr cadastral Nr. topografic | Suprafața* (mp) | Observații / Referințe |
|---------|-----------------------------|-----------------|--|
| A1 | | 2.014 | Sector cadastral:8 Teren neimprejmuit; |

B. Partea II. Proprietari și acte

| Inscrieri privitoare la dreptul de proprietate și alte drepturi reale | | Referințe |
|---|--|-----------|
| / | | |
| Act Administrativ nr. 210650, din 21/11/2012 emis de COMISIA JUDETEANA PRAHOVA; | | |
| B1 | Intabulare, drept de PROPRIETATE, dobandit prin Reconstituire, cota actuala 1/1 1) IVAN ION | A1 |

C. Partea III. SARCINI .

| Inscrieri privind dezmembramintele dreptului de proprietate, drepturi reale de garanție și sarcini | Referințe |
|--|-----------|
| NU SUNT | |

Anexa Nr. 1 La Partea I

Teren

| Nr cadastral | Suprafața (mp)* | Observații / Referințe |
|--------------|-----------------|------------------------|
| | 2.014 | |

* Suprafața este determinată în planul de proiecție Stereo 70.



Date referitoare la teren

| Crt | Categorie folosință | Intravilan | Suprafața (mp) | Tarla | Parcelă | Nr. topo | Observații / Referințe |
|-----|---------------------|------------|----------------|-------|---------|----------|------------------------|
| 1 | arabil | DA | 2.014 | 5 | 135/6 | - | |

Lungime Segmente

1) Valorile lungimilor segmentelor sunt obținute din proiecție în plan.

| Punct început | X / Y | Punct sfârșit | X / Y | Lungime segment (** (m) |
|---------------|----------------------------|---------------|----------------------------|-------------------------|
| 1 | 597.153,677 398.072,11 | 2 | 597.060,893 397.748,064 | 337.067 |
| 2 | 597.060,893 397.748,064 | 3 | 597.066,489 397.745,899 | 6.0 |
| 3 | 597.066,489 397.745,899 | 4 | 597.159,255 398.069,884 | 337.004 |
| 4 | 597.159,255 398.069,884 | 1 | 597.153,677 398.072,11 | 6.006 |

** Lungimile segmentelor sunt determinate în planul de proiecție Stereo 70 și sunt rotunjite la 1 milimetru.

***** Distanţa dintre puncte este formată din segmente cumulate ce sunt mai mici decât valoarea 1 milimetru.**

**DATE DESPRE IMOBILUL NR. 2621**

Oficiul de Cadastru și Publicitate Imobiliară PRAHOVA
Biroul de Cadastru și Publicitate Imobiliară Ploiești

A. Partea I. Descrierea imobilului

TEREN Intravilan

Adresa: Loc. Valea Cucului, Jud. Prahova

| Nr. Crt | Nr cadastral Nr. topografic | Suprafața* (mp) | Observații / Referințe |
|---------|-----------------------------|-----------------|--|
| A1 | | 4.506 | Sector cadastral:8 Teren neimprejmuit; |

B. Partea II. Proprietari și acte

| Inscrieri privitoare la dreptul de proprietate și alte drepturi reale | | Referințe |
|--|---|-----------|
| / | | |
| Act Normativ nr. 7, din 13/03/1996 emis de PARLAMENTUL ROMANIEI (ART. 13); | | |
| B1 | Inscrierea posesiei, drept de PROPRIETATE, dobandit prin Lege, cota actuala 1/1 1) NEIDENTIFICAT NEIDENTIFICAT | A1 |
| B2 | SE NOTEAZA MENTIUNEA DE PROPRIETAR NEIDENTIFICAT | A1 |

C. Partea III. SARCINI .

| Inscrieri privind dezmembramintele dreptului de proprietate, drepturi reale de garanție și sarcini | Referințe |
|--|-----------|
| NU SUNT | |

Teren

| | | |
|--------------|-----------------|------------------------|
| Nr cadastral | Suprafața (mp)* | Observații / Referințe |
| | 4.506 | |

* Suprafața este determinată în planul de proiecție Stereo 70.



Date referitoare la teren

| Crt | Categorie folosință | Intravilan | Suprafața (mp) | Tarla | Parcelă | Nr. topo | Observații / Referințe |
|-----|---------------------|------------|----------------|-------|---------|----------|------------------------|
| 1 | arabil | DA | 4.506 | 5 | 135/7 | - | |

Lungime Segmente

1) Valorile lungimilor segmentelor sunt obținute din proiecție în plan.

| Punct început | X / Y | Punct sfârșit | X / Y | Lungime segment (** (m) |
|---------------|----------------------------|---------------|----------------------------|-------------------------|
| 1 | 597.159,255 398.069,884 | 2 | 597.066,489 397.745,899 | 337.004 |
| 2 | 597.066,489 397.745,899 | 3 | 597.079,166 397.741,067 | 13.566 |
| 3 | 597.079,166 397.741,067 | 4 | 597.171,538 398.064,669 | 336.528 |
| 4 | 597.171,538 398.064,669 | 1 | 597.159,255 398.069,884 | 13.345 |

** Lungimile segmentelor sunt determinate în planul de proiecție Stereo 70 și sunt rotunjite la 1 milimetru.

***** Distanţa dintre puncte este formată din segmente cumulate ce sunt mai mici decât valoarea 1 milimetru.**

**DATE DESPRE IMOBILUL NR. 2622**

Oficiul de Cadastru și Publicitate Imobiliară PRAHOVA
Biroul de Cadastru și Publicitate Imobiliară Ploiești

A. Partea I. Descrierea imobilului

TEREN Intravilan

Adresa: Loc. Valea Cucului, Jud. Prahova

| Nr. Crt | Nr cadastral Nr. topografic | Suprafața* (mp) | Observații / Referințe |
|---------|-----------------------------|-----------------|--|
| A1 | | 8.682 | Sector cadastral:8 Teren neimprejmuit; |

B. Partea II. Proprietari și acte

| Inscrieri privitoare la dreptul de proprietate și alte drepturi reale | | Referințe |
|---|--|-----------|
| / | | |
| Act Administrativ nr. 202729, din 21/05/2008 emis de COMISIA JUDETEANA PRAHOVA; | | |
| B1 | Intabulare, drept de PROPRIETATE, dobandit prin Reconstituire, cota actuala 1/1 1) FLOREA GH LICA | A1 |

C. Partea III. SARCINI .

| Inscrieri privind dezmembramintele dreptului de proprietate, drepturi reale de garanție și sarcini | Referințe |
|--|-----------|
| NU SUNT | |

Anexa Nr. 1 La Partea I

Teren

| Nr cadastral | Suprafața (mp)* | Observații / Referințe |
|--------------|-----------------|------------------------|
| | 8.682 | |

* Suprafața este determinată în planul de proiecție Stereo 70.



Date referitoare la teren

| Crt | Categorie folosință | Intravilan | Suprafața (mp) | Tarla | Parcelă | Nr. topo | Observații / Referințe |
|-----|---------------------|------------|----------------|-------|---------|----------|------------------------|
| 1 | arabil | DA | 8.682 | 5 | 135/8 | - | |

Lungime Segmente

1) Valorile lungimilor segmentelor sunt obținute din proiecție în plan.

| Punct început | X / Y | Punct sfârșit | X / Y | Lungime segment (** (m) |
|---------------|----------------------------|---------------|----------------------------|-------------------------|
| 1 | 597.115,198 397.770,178 | 2 | 597.194,716 398.055,021 | 295.734 |
| 2 | 597.194,716 398.055,021 | 3 | 597.171,538 398.064,669 | 25.105 |
| 3 | 597.171,538 398.064,669 | 4 | 597.079,166 397.741,067 | 336.528 |
| 4 | 597.079,166 397.741,067 | 5 | 597.103,281 397.732,135 | 25.716 |
| 5 | 597.103,281 397.732,135 | 1 | 597.115,198 397.770,178 | 39.866 |

**** Lungimile segmentelor sunt determinate în planul de proiecție Stereo 70 și sunt rotunjite la 1 milimetru.**

***** Distanța dintre puncte este formată din segmente cumulate ce sunt mai mici decât valoarea 1 milimetru.**

**DATE DESPRE IMOBILUL NR. 2623**

Oficiul de Cadastru și Publicitate Imobiliară PRAHOVA
Biroul de Cadastru și Publicitate Imobiliară Ploiești

A. Partea I. Descrierea imobilului

TEREN Intravilan

Nr. CF vechi:811

Nr. cadastral vechi:10064

Adresa: Loc. Valea Cucului, Jud. Prahova

| Nr. Crt | Nr cadastral Nr. topografic | Suprafața* (mp) | Observații / Referințe |
|---------|-----------------------------|------------------------------------|--------------------------------------|
| A1 | 20098 | Din acte: 9.068 Masurata: 9.069 | Sector cadastral:8 Teren imprejmuit; |

Construcții

| Crt | Nr cadastral Nr. topografic | Adresa | Observații / Referințe |
|------|-----------------------------|----------------------------------|--|
| A1.1 | 20098-C1 | Loc. Valea Cucului, Jud. Prahova | Nr. niveluri:1; S. construita la sol:95 mp; LOCUINTA |

B. Partea II. Proprietari și acte

| Inscrieri privitoare la dreptul de proprietate și alte drepturi reale | | Referințe |
|--|--|-----------|
| 72933 / 13/12/2007 | | |
| Act Notarial nr. 4989, din 12/12/2007 emis de BNP MEIROSU MIHAI GABRIEL; | | |
| B1 | Intabulare, drept de PROPRIETATEcumparare, dobandit prin Conventie, cota actuala 1/1 1) SC ALSIGI GROUP SRL, CIF:999999999999 | A1 |
| / | | |
| Act Administrativ nr. 3477, din 14/05/2024 emis de PRIMARIA COMUNEI IORDACHEANU; | | |
| B2 | Intabulare, drept de PROPRIETATE, dobandit prin Construire, cota actuala 1/1 1) SC ALSIGI GROUP SRL, CIF:999999999999 | A1.1 |

C. Partea III. SARCINI .

| Inscrieri privind dezmembramintele dreptului de proprietate, drepturi reale de garanție și sarcini | Referințe |
|--|-----------|
| NU SUNT | |

Anexa Nr. 1 La Partea I

Teren

| Nr cadastral | Suprafața (mp)* | Observații / Referințe |
|--------------|------------------------------------|------------------------|
| 20098 | Din acte: 9.068 Masurata: 9.069 | |

* Suprafața este determinată în planul de proiecție Stereo 70.



Date referitoare la teren

| Crt | Categorie folosință | Intra vilan | Suprafața (mp) | Tarla | Parcelă | Nr. topo | Observații / Referințe |
|-----|---------------------|-------------|----------------|-------|---------|----------|------------------------|
| 1 | arabil | DA | 2.203 | 5 | 135/9 | - | |
| 2 | arabil | DA | 6.366 | 5 | 135/9 | - | |
| 3 | curți construcții | DA | 500 | 5 | 135/9 | - | |

Date referitoare la construcții

| Crt | Număr | Destinație construcție | Supraf. (mp) | Situație juridică | Observații / Referințe |
|------|----------|-------------------------|--------------|-------------------|--|
| A1.1 | 20098-C1 | construcții de locuințe | 95 | Cu acte | Nr. niveluri:1; S. construita la sol:95 mp; LOCUINTA |

Lungime Segmente

1) Valorile lungimilor segmentelor sunt obținute din proiecție în plan.

| Punct început | X / Y | Punct sfârșit | X / Y | Lungime segment (** (m) |
|---------------|----------------------------|---------------|----------------------------|-------------------------|
| 1 | 597.103,281 397.732,135 | 2 | 597.128,875 397.722,077 | 27.5 |
| 2 | 597.128,875 397.722,077 | 3 | 597.141,007 397.760,958 | 40.73 |

| Punct început | X / Y | Punct sfârșit | X / Y | Lungime segment (** (m) |
|---------------|----------------------------|---------------|----------------------------|-------------------------|
| 3 | 597.141,007 397.760,958 | 4 | 597.219,532 398.044,834 | 294.537 |
| 4 | 597.219,532 398.044,834 | 5 | 597.194,716 398.055,021 | 26.825 |
| 5 | 597.194,716 398.055,021 | 6 | 597.115,198 397.770,178 | 295.734 |
| 6 | 597.115,198 397.770,178 | 1 | 597.103,281 397.732,135 | 39.866 |

** Lungimile segmentelor sunt determinate în planul de proiecție Stereo 70 și sunt rotunjite la 1 milimetru.

*** Distanța dintre puncte este formată din segmente cumulate ce sunt mai mici decât valoarea 1 milimetru.

**DATE DESPRE IMOBILUL NR. 2624**

Oficiul de Cadastru și Publicitate Imobiliară PRAHOVA
Biroul de Cadastru și Publicitate Imobiliară Ploiești

A. Partea I. Descrierea imobilului

TEREN Necunoscut

Adresa: Loc. Valea Cucului, Jud. Prahova

| Nr. Crt | Nr cadastral Nr. topografic | Suprafața* (mp) | Observații / Referințe |
|---------|-----------------------------|-----------------|---|
| A1 | | 441.346 | Sector cadastral:8 Teren neimprejmuit; IMOBILUL ESTE STRABATUT DE LIMITA UAT IORDACHEANU-UAT GORNET-CRICOV |

B. Partea II. Proprietari și acte

| Inscrieri privitoare la dreptul de proprietate și alte drepturi reale | | Referințe |
|--|---|-----------|
| / | | |
| Act Normativ nr. 7, din 13/03/1996 emis de PARLAMENTUL ROMANIEI (ART. 13); | | |
| B1 | Inscrierea posesiei, drept de PROPRIETATE, dobândit prin Lege, cota actuala 1/1 1) NEIDENTIFICAT NEIDENTIFICAT | A1 |
| B2 | SE NOTEAZA MENTIUNEA DE PROPRIETAR NEIDENTIFICAT | A1 |

C. Partea III. SARCINI .

| Inscrieri privind dezmembramintele dreptului de proprietate, drepturi reale de garanție și sarcini | Referințe |
|--|-----------|
| NU SUNT | |

Anexa Nr. 1 La Partea I

Teren

| Nr cadastral | Suprafața (mp)* | Observații / Referințe |
|--------------|-----------------|---|
| | 441.346 | IMOBILUL ESTE STRABATUT DE LIMITA UAT IORDACHEANU-UAT GORNET-CRICOV |

* Suprafața este determinată în planul de proiecție Stereo 70.



Date referitoare la teren

| Crt | Categorie folosință | Intravilan | Suprafața (mp) | Tarla | Parcelă | Nr. topo | Observații / Referințe |
|-----|---------------------|------------|----------------|-------|---------|----------|------------------------|
| 1 | arabil | NU | 411.048 | - | - | - | |
| 2 | arabil | DA | 30.298 | - | - | - | |

Lungime Segmente

1) Valorile lungimilor segmentelor sunt obținute din proiecție în plan.

| Punct început | X / Y | Punct sfârșit | X / Y | Lungime segment | Punct început | X / Y | Punct sfârșit | X / Y | Lungime segment | Punct început | X / Y | Punct sfârșit | X / Y | Lungime segment |
|---------------|----------------------------|---------------|----------------------------|-----------------|---------------|----------------------------|---------------|----------------------------|-----------------|---------------|----------------------------|---------------|----------------------------|-----------------|
| 1 | 597.534,43 397.920,551 | 2 | 597.537,368 397.916,092 | 5.34 | 2 | 597.537,368 397.916,092 | 3 | 597.546,057 397.908,066 | 11.82 9 | 3 | 597.546,057 397.908,066 | 4 | 597.550,689 397.903,687 | 6.374 |
| 4 | 597.550,689 397.903,687 | 5 | 597.564,36 397.891,082 | 18.59 6 | 5 | 597.564,36 397.891,082 | 6 | 597.482,509 397.604,909 | 297.6 48 | 6 | 597.482,509 397.604,909 | 7 | 597.502,43 397.593,961 | 22.73 1 |
| 7 | 597.502,43 397.593,961 | 8 | 597.519,997 397.583,202 | 20.6 | 8 | 597.519,997 397.583,202 | 9 | 597.533,779 397.574,346 | 16.38 2 | 9 | 597.533,779 397.574,346 | 10 | 597.552,161 397.563,567 | 21.30 9 |
| 10 | 597.552,161 397.563,567 | 11 | 597.563,353 397.557,741 | 12.61 8 | 11 | 597.563,353 397.557,741 | 12 | 597.638,736 397.821,123 | 273.9 57 | 12 | 597.638,736 397.821,123 | 13 | 597.653,816 397.806,683 | 20.87 8 |
| 13 | 597.653,816 397.806,683 | 14 | 597.666,148 397.794,966 | 17.01 2 | 14 | 597.666,148 397.794,966 | 15 | 597.593,945 397.542,798 | 262.3 01 | 15 | 597.593,945 397.542,798 | 16 | 597.608,153 397.536,411 | 15.57 7 |

| Punct început | X / Y | Punct sfârșit | X / Y | Lungime segment | Punct început | X / Y | Punct sfârșit | X / Y | Lungime segment | Punct început | X / Y | Punct sfârșit | X / Y | Lungime segment |
|---------------|----------------------------|---------------|----------------------------|-----------------|---------------|----------------------------|---------------|----------------------------|-----------------|---------------|----------------------------|---------------|----------------------------|-----------------|
| 16 | 597.608,153 397.536,411 | 17 | 597.634,629 397.523,629 | 29.4 | 17 | 597.634,629 397.523,629 | 18 | 597.655,038 397.513,464 | 22.8 | 18 | 597.655,038 397.513,464 | 19 | 597.670,633 397.507,492 | 16.7 |
| 19 | 597.670,633 397.507,492 | 20 | 597.676,247 397.503,677 | 6.787 | 20 | 597.676,247 397.503,677 | 21 | 597.685,999 397.502,469 | 9.827 | 21 | 597.685,999 397.502,469 | 22 | 597.705,191 397.504,51 | 19.3 |
| 22 | 597.705,191 397.504,51 | 23 | 597.725,389 397.508,558 | 20.6 | 23 | 597.725,389 397.508,558 | 24 | 597.731,157 397.510,16 | 5.986 | 24 | 597.731,157 397.510,16 | 25 | 597.735,757 397.508,259 | 4.977 |
| 25 | 597.735,757 397.508,259 | 26 | 597.752,691 397.497,872 | 19.86 6 | 26 | 597.752,691 397.497,872 | 27 | 597.775,552 397.478,585 | 29.91 | 27 | 597.775,552 397.478,585 | 28 | 597.786,954 397.472,245 | 13.04 5 |
| 28 | 597.786,954 397.472,245 | 29 | 597.797,99 397.466,836 | 12.29 1 | 29 | 597.797,99 397.466,836 | 30 | 597.829,828 397.456,467 | 33.48 4 | 30 | 597.829,828 397.456,467 | 31 | 597.863,316 397.445,522 | 35.23 1 |
| 31 | 597.863,316 397.445,522 | 32 | 597.873,881 397.435,811 | 14.35 | 32 | 597.873,881 397.435,811 | 33 | 597.882,979 397.420,845 | 17.51 4 | 33 | 597.882,979 397.420,845 | 34 | 597.889,745 397.405,17 | 17.07 3 |
| 34 | 597.889,745 397.405,17 | 35 | 597.893,239 397.392,496 | 13.14 7 | 35 | 597.893,239 397.392,496 | 36 | 597.891,637 397.379,465 | 13.13 | 36 | 597.891,637 397.379,465 | 37 | 597.890,202 397.365,136 | 14.4 |
| 37 | 597.890,202 397.365,136 | 38 | 597.887,299 397.352,055 | 13.4 | 38 | 597.887,299 397.352,055 | 39 | 597.888,941 397.336,961 | 15.18 3 | 39 | 597.888,941 397.336,961 | 40 | 597.891,869 397.358,855 | 22.08 9 |
| 40 | 597.891,869 397.358,855 | 41 | 597.914,034 397.408,883 | 54.71 8 | 41 | 597.914,034 397.408,883 | 42 | 597.940,869 397.481,779 | 77.67 8 | 42 | 597.940,869 397.481,779 | 43 | 597.959,196 397.516,891 | 39.60 7 |
| 43 | 597.959,196 397.516,891 | 44 | 597.973,372 397.551,653 | 37.54 1 | 44 | 597.973,372 397.551,653 | 45 | 597.990,924 397.581,409 | 34.54 7 | 45 | 597.990,924 397.581,409 | 46 | 598.001,493 397.598,706 | 20.27 |
| 46 | 598.001,493 397.598,706 | 47 | 598.022,421 397.624,069 | 32.88 3 | 47 | 598.022,421 397.624,069 | 48 | 598.026,296 397.629,305 | 6.514 | 48 | 598.026,296 397.629,305 | 49 | 598.036,019 397.641,913 | 15.92 2 |
| 49 | 598.036,019 397.641,913 | 50 | 598.041,971 397.646,441 | 7.479 | 50 | 598.041,971 397.646,441 | 51 | 598.074,557 397.660,929 | 35.66 2 | 51 | 598.074,557 397.660,929 | 52 | 598.086,788 397.665,06 | 12.91 |
| 52 | 598.086,788 397.665,06 | 53 | 598.138,955 397.672,581 | 52.70 6 | 53 | 598.138,955 397.672,581 | 54 | 598.144,192 397.693,096 | 21.17 3 | 54 | 598.144,192 397.693,096 | 55 | 598.164,227 397.722,27 | 35.39 2 |
| 55 | 598.164,227 397.722,27 | 56 | 598.173,772 397.733,011 | 14.36 9 | 56 | 598.173,772 397.733,011 | 57 | 598.179,783 397.749,948 | 17.97 2 | 57 | 598.179,783 397.749,948 | 58 | 598.176,824 397.763,975 | 14.33 6 |
| 58 | 598.176,824 397.763,975 | 59 | 598.160,663 397.784,752 | 26.32 2 | 59 | 598.160,663 397.784,752 | 60 | 598.143,498 397.802,537 | 24.71 7 | 60 | 598.143,498 397.802,537 | 61 | 598.110,355 397.818,943 | 36.98 1 |
| 61 | 598.110,355 397.818,943 | 62 | 598.100,804 397.817,839 | 9.615 | 62 | 598.100,804 397.817,839 | 63 | 598.090,534 397.819,991 | 10.49 4 | 63 | 598.090,534 397.819,991 | 64 | 598.000,754 397.845,328 | 93.28 6 |
| 64 | 598.000,754 397.845,328 | 65 | 597.939,808 397.867,923 | 65.0 | 65 | 597.939,808 397.867,923 | 66 | 597.885,323 397.893,051 | 60.0 | 66 | 597.885,323 397.893,051 | 67 | 597.831,117 397.944,884 | 75.0 |
| 67 | 597.831,117 397.944,884 | 68 | 597.751,459 397.719,216 | 239.3 15 | 68 | 597.751,459 397.719,216 | 69 | 597.726,184 397.742,875 | 34.62 | 69 | 597.726,184 397.742,875 | 70 | 597.803,989 397.963,293 | 233.7 47 |
| 70 | 597.803,989 397.963,293 | 71 | 597.702,689 398.038,272 | 126.0 3 | 71 | 597.702,689 398.038,272 | 72 | 597.664,914 398.079,612 | 56.0 | 72 | 597.664,914 398.079,612 | 73 | 597.649,487 398.102,535 | 27.63 |
| 73 | 597.649,487 398.102,535 | 74 | 597.583,958 397.873,332 | 238.3 86 | 74 | 597.583,958 397.873,332 | 75 | 597.575,098 397.880,819 | 11.6 | 75 | 597.575,098 397.880,819 | 76 | 597.641,96 398.113,427 | 242.0 27 |
| 76 | 597.641,96 398.113,427 | 77 | 597.636,643 398.124,443 | 12.23 2 | 77 | 597.636,643 398.124,443 | 78 | 597.618,09 398.172,485 | 51.5 | 78 | 597.618,09 398.172,485 | 79 | 597.613,021 398.180,519 | 9.5 |
| 79 | 597.613,021 398.180,519 | 80 | 597.606,054 398.188,375 | 10.5 | 80 | 597.606,054 398.188,375 | 81 | 597.597,022 398.194,654 | 11.0 | 81 | 597.597,022 398.194,654 | 82 | 597.568,071 398.211,508 | 33.5 |
| 82 | 597.568,071 398.211,508 | 83 | 597.540,283 398.225,251 | 31.0 | 83 | 597.540,283 398.225,251 | 84 | 597.504,649 398.243,422 | 40.0 | 84 | 597.504,649 398.243,422 | 85 | 597.426,028 398.282,955 | 88.0 |
| 85 | 597.426,028 398.282,955 | 86 | 597.328,127 398.005,954 | 293.7 93 | 86 | 597.328,127 398.005,954 | 87 | 597.320,387 398.009,035 | 8.331 | 87 | 597.320,387 398.009,035 | 88 | 597.307,798 398.014,045 | 13.54 9 |
| 88 | 597.307,798 398.014,045 | 89 | 597.406,378 398.293,319 | 296.1 62 | 89 | 597.406,378 398.293,319 | 90 | 597.391,713 398.300,564 | 16.35 7 | 90 | 597.391,713 398.300,564 | 91 | 597.389,691 398.299,968 | 2.108 |
| 91 | 597.389,691 398.299,968 | 92 | 597.380,322 398.295,783 | 10.26 1 | 92 | 597.380,322 398.295,783 | 93 | 597.370,258 398.291,887 | 10.79 2 | 93 | 597.370,258 398.291,887 | 94 | 597.357,164 398.288,313 | 13.57 3 |
| 94 | 597.357,164 398.288,313 | 95 | 597.349,444 398.287,137 | 7.808 | 95 | 597.349,444 398.287,137 | 96 | 597.325,984 398.282,874 | 23.84 4 | 96 | 597.325,984 398.282,874 | 97 | 597.279,869 398.273,709 | 47.01 8 |
| 97 | 597.279,869 398.273,709 | 98 | 597.268,944 398.271,883 | 11.07 6 | 98 | 597.268,944 398.271,883 | 99 | 597.259,726 398.270,63 | 9.302 | 99 | 597.259,726 398.270,63 | 100 | 597.236,012 398.268,638 | 23.79 8 |
| 100 | 597.236,012 398.268,638 | 101 | 597.209,209 398.267,117 | 26.84 6 | 101 | 597.209,209 398.267,117 | 102 | 597.171,883 398.265,372 | 37.36 6 | 102 | 597.171,883 398.265,372 | 103 | 597.162,726 398.264,602 | 9.19 |
| 103 | 597.162,726 398.264,602 | 104 | 597.148,4 398.263,818 | 14.34 7 | 104 | 597.148,4 398.263,818 | 105 | 597.123,206 398.262,654 | 25.22 1 | 105 | 597.123,206 398.262,654 | 106 | 597.108,477 398.262,09 | 14.74 |
| 106 | 597.108,477 398.262,09 | 107 | 597.096,456 398.261,923 | 12.02 1 | 107 | 597.096,456 398.261,923 | 108 | 597.090,161 398.262,294 | 6.307 | 108 | 597.090,161 398.262,294 | 109 | 597.084,332 398.262,28 | 5.828 |
| 109 | 597.084,332 398.262,28 | 110 | 597.071,076 398.212,949 | 51.08 1 | 110 | 597.071,076 398.212,949 | 111 | 597.020,94 398.029,683 | 190.0 | 111 | 597.020,94 398.029,683 | 112 | 596.980,146 397.890,956 | 144.6 |
| 112 | 596.980,146 397.890,956 | 113 | 597.050,851 397.878,328 | 71.82 3 | 113 | 597.050,851 397.878,328 | 114 | 597.108,813 398.085,238 | 214.8 75 | 114 | 597.108,813 398.085,238 | 115 | 597.133,767 398.076,738 | 26.36 2 |

| Punct început | X / Y | Punct sfârșit | X / Y | Lungime segment | Punct început | X / Y | Punct sfârșit | X / Y | Lungime segment | Punct început | X / Y | Punct sfârșit | X / Y | Lungime segment |
|---------------|----------------------------|---------------|----------------------------|-----------------|---------------|----------------------------|---------------|----------------------------|-----------------|---------------|----------------------------|---------------|----------------------------|-----------------|
| 115 | 597.133,767 398.076,738 | 116 | 597.153,677 398.072,11 | 20.44 1 | 116 | 597.153,677 398.072,11 | 117 | 597.159,255 398.069,884 | 6.006 | 117 | 597.159,255 398.069,884 | 118 | 597.171,538 398.064,669 | 13.34 5 |
| 118 | 597.171,538 398.064,669 | 119 | 597.194,716 398.055,021 | 25.10 5 | 119 | 597.194,716 398.055,021 | 120 | 597.219,532 398.044,834 | 26.82 5 | 120 | 597.219,532 398.044,834 | 121 | 597.141,007 397.760,958 | 294.5 37 |
| 121 | 597.141,007 397.760,958 | 122 | 597.128,875 397.722,077 | 40.73 | 122 | 597.128,875 397.722,077 | 123 | 597.139,839 397.717,516 | 11.87 4 | 123 | 597.139,839 397.717,516 | 124 | 597.149,523 397.746,016 | 30.1 |
| 124 | 597.149,523 397.746,016 | 125 | 597.176,862 397.846,82 | 104.4 46 | 125 | 597.176,862 397.846,82 | 126 | 597.185,322 397.844,398 | 8.8 | 126 | 597.185,322 397.844,398 | 127 | 597.240,547 398.037,333 | 200.6 83 |
| 127 | 597.240,547 398.037,333 | 128 | 597.263,746 398.028,236 | 24.91 9 | 128 | 597.263,746 398.028,236 | 129 | 597.271,211 398.025,269 | 8.033 | 129 | 597.271,211 398.025,269 | 130 | 597.302,304 398.012,953 | 33.44 4 |
| 130 | 597.302,304 398.012,953 | 131 | 597.264,958 397.882,522 | 135.6 73 | 131 | 597.264,958 397.882,522 | 132 | 597.273,269 397.879,229 | 8.939 | 132 | 597.273,269 397.879,229 | 133 | 597.245,776 397.783,207 | 99.88 |
| 133 | 597.245,776 397.783,207 | 134 | 597.242,769 397.773,538 | 10.12 6 | 134 | 597.242,769 397.773,538 | 135 | 597.239,597 397.762,638 | 11.35 2 | 135 | 597.239,597 397.762,638 | 136 | 597.232,267 397.737,449 | 26.23 4 |
| 136 | 597.232,267 397.737,449 | 137 | 597.217,166 397.685,142 | 54.44 3 | 137 | 597.217,166 397.685,142 | 138 | 597.228,014 397.680,787 | 11.69 | 138 | 597.228,014 397.680,787 | 139 | 597.238,973 397.676,417 | 11.79 8 |
| 139 | 597.238,973 397.676,417 | 140 | 597.331,968 398.001,184 | 337.8 19 | 140 | 597.331,968 398.001,184 | 141 | 597.341,088 397.997,468 | 9.847 | 141 | 597.341,088 397.997,468 | 142 | 597.248,136 397.672,703 | 337.8 05 |
| 142 | 597.248,136 397.672,703 | 143 | 597.265,629 397.665,523 | 18.90 9 | 143 | 597.265,629 397.665,523 | 144 | 597.281,922 397.658,789 | 17.63 1 | 144 | 597.281,922 397.658,789 | 145 | 597.291,589 397.655,009 | 10.37 9 |
| 145 | 597.291,589 397.655,009 | 146 | 597.305,614 397.650,098 | 14.86 | 146 | 597.305,614 397.650,098 | 147 | 597.315,302 397.647,064 | 10.15 2 | 147 | 597.315,302 397.647,064 | 148 | 597.323,246 397.644,667 | 8.297 |
| 148 | 597.323,246 397.644,667 | 149 | 597.415,425 397.967,919 | 336.1 38 | 149 | 597.415,425 397.967,919 | 150 | 597.448,04 397.954,94 | 35.10 2 | 150 | 597.448,04 397.954,94 | 151 | 597.355,154 397.631,995 | 336.0 38 |
| 151 | 597.355,154 397.631,995 | 152 | 597.361,731 397.628,187 | 7.6 | 152 | 597.361,731 397.628,187 | 153 | 597.375,099 397.618,86 | 16.3 | 153 | 597.375,099 397.618,86 | 154 | 597.387,729 397.616,122 | 12.92 3 |
| 154 | 597.387,729 397.616,122 | 155 | 597.480,873 397.941,427 | 338.3 77 | 155 | 597.480,873 397.941,427 | 156 | 597.494,637 397.935,832 | 14.85 8 | 156 | 597.494,637 397.935,832 | 157 | 597.401,446 397.610,364 | 338.5 47 |
| 157 | 597.401,446 397.610,364 | 158 | 597.412,37 397.607,446 | 11.30 7 | 158 | 597.412,37 397.607,446 | 159 | 597.419,811 397.609,274 | 7.662 | 159 | 597.419,811 397.609,274 | 160 | 597.424,31 397.613,244 | 6.0 |
| 160 | 597.424,31 397.613,244 | 161 | 597.513,179 397.928,885 | 327.9 13 | 161 | 597.513,179 397.928,885 | 1 | 597.534,43 397.920,551 | 22.82 6 | | | | | |

** Lungimile segmentelor sunt determinate în planul de proiecție Stereo 70 și sunt rotunjite la 1 milimetru.

*** Distanța dintre puncte este formată din segmente cumulate ce sunt mai mici decât valoarea 1 milimetru.

**DATE DESPRE IMOBILUL NR. 2625**

Oficiul de Cadastru și Publicitate Imobiliară PRAHOVA
Biroul de Cadastru și Publicitate Imobiliară Ploiești

A. Partea I. Descrierea imobilului

TEREN Extravilan

Adresa: Jud. Prahova

| Nr. Crt | Nr cadastral Nr. topografic | Suprafața* (mp) | Observații / Referințe |
|---------|-----------------------------|-----------------|--|
| A1 | 21238 | 7.500 | Sector cadastral:8 Teren neimprejmuit; |

B. Partea II. Proprietari și acte

| Inscrieri privitoare la dreptul de proprietate și alte drepturi reale | Referințe |
|---|-----------|
| 1660 / 10/01/2020 | |
| Act Notarial nr. 132, din 09/01/2020 emis de NP Ivan Constantin; | |
| B2 | A1 |
| Intabulare, drept de PROPRIETATEcumparare ca bun propriu, dobandit prin Conventie, cota actuala 1/1 1) IVAN LAURENTIU-LUCIAN | |

C. Partea III. SARCINI .

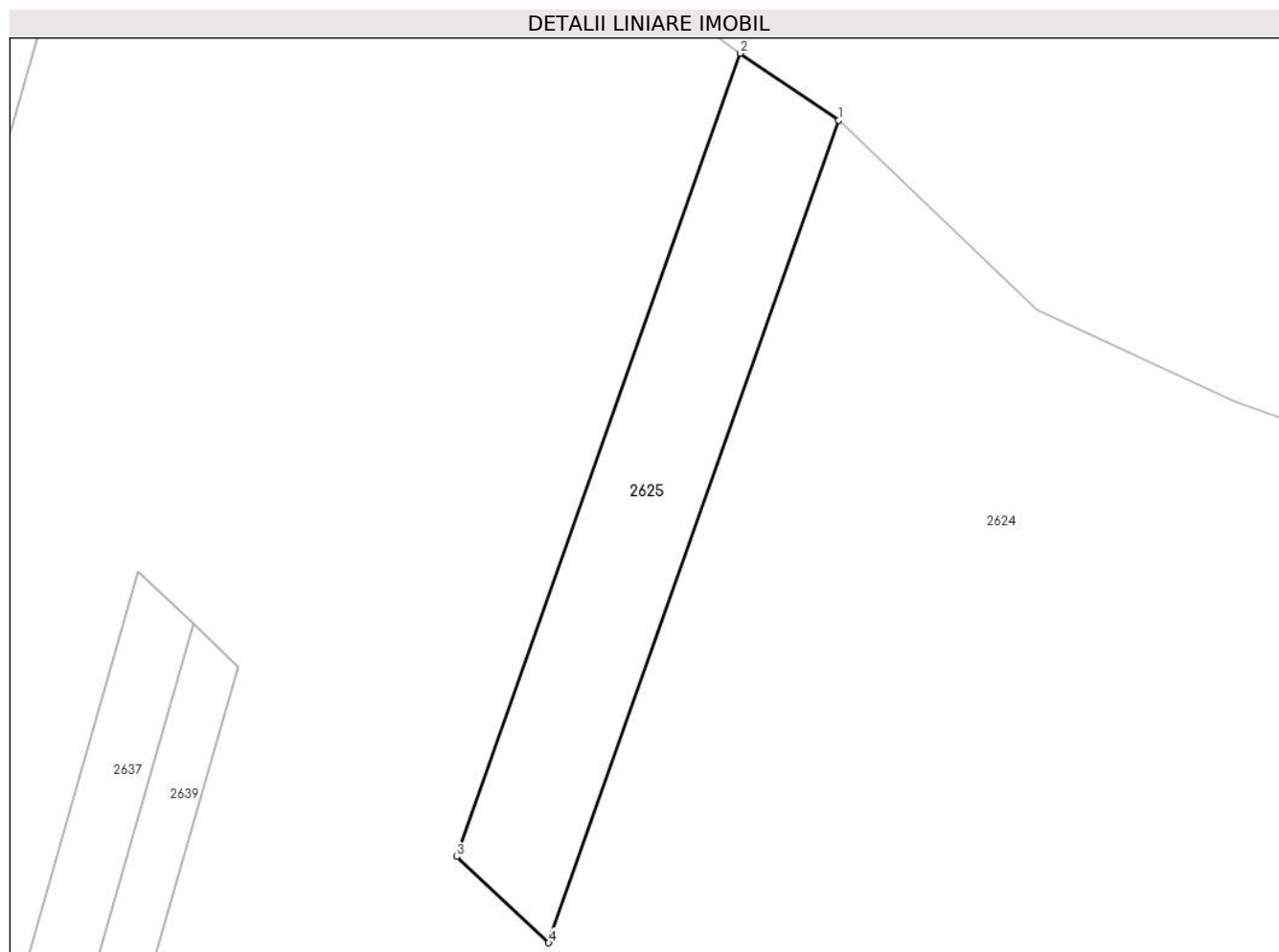
| Inscrieri privind dezmembramintele dreptului de proprietate, drepturi reale de garanție și sarcini | Referințe |
|--|-----------|
| NU SUNT | |

Anexa Nr. 1 La Partea I

Teren

| Nr cadastral | Suprafața (mp)* | Observații / Referințe |
|--------------|-----------------|------------------------|
| 21238 | 7.500 | |

* Suprafața este determinată în planul de proiecție Stereo 70.



Date referitoare la teren

| Crt | Categorie folosință | Intravilan | Suprafața (mp) | Tarla | Parcelă | Nr. topo | Observații / Referințe |
|-----|---------------------|------------|----------------|-------|---------|----------|------------------------|
| 1 | arabil | NU | 7.500 | 5 | 157/6 | - | |

Lungime Segmente

1) Valorile lungimilor segmentelor sunt obținute din proiecție în plan.

| Punct început | X / Y | Punct sfârșit | X / Y | Lungime segment (** (m) |
|---------------|----------------------------|---------------|----------------------------|-------------------------|
| 1 | 597.831,117 397.944,884 | 2 | 597.803,989 397.963,293 | 32.784 |
| 2 | 597.803,989 397.963,293 | 3 | 597.726,184 397.742,875 | 233.747 |
| 3 | 597.726,184 397.742,875 | 4 | 597.751,459 397.719,216 | 34.62 |
| 4 | 597.751,459 397.719,216 | 1 | 597.831,117 397.944,884 | 239.315 |

** Lungimile segmentelor sunt determinate în planul de proiecție Stereo 70 și sunt rotunjite la 1 milimetru.

***** Distanţa dintre puncte este formată din segmente cumulate ce sunt mai mici decât valoarea 1 milimetru.**

**DATE DESPRE IMOBILUL NR. 2626**

Oficiul de Cadastru și Publicitate Imobiliară PRAHOVA
Biroul de Cadastru și Publicitate Imobiliară Ploiești

A. Partea I. Descrierea imobilului

TEREN Necunoscut

Adresa: Loc. Valea Cucului, Jud. Prahova

| Nr. Crt | Nr cadastral Nr. topografic | Suprafața* (mp) | Observații / Referințe |
|---------|-----------------------------|-----------------|--|
| A1 | | 3.314 | Sector cadastral:8 Teren neimprejmuit; |

B. Partea II. Proprietari și acte

| Inscrieri privitoare la dreptul de proprietate și alte drepturi reale | | Referințe |
|---|--|-----------|
| / | | |
| Act Administrativ nr. 210544, din 05/11/2012 emis de COMISIA JUDETEANA PRAHOVA; | | |
| B1 | Intabulare, drept de PROPRIETATE, dobandit prin Reconstituire, cota actuala 1/1 1) IVAN ELENA | A1 |

C. Partea III. SARCINI .

| Inscrieri privind dezmembramintele dreptului de proprietate, drepturi reale de garanție și sarcini | Referințe |
|--|-----------|
| NU SUNT | |

Anexa Nr. 1 La Partea I**Teren**

| Nr cadastral | Suprafața (mp)* | Observații / Referințe |
|--------------|-----------------|------------------------|
| | 3.314 | |

* Suprafața este determinată în planul de proiecție Stereo 70.

**Date referitoare la teren**

| Crt | Categorie folosință | Intravilan | Suprafața (mp) | Tarla | Parcelă | Nr. topo | Observații / Referințe |
|-----|---------------------|------------|----------------|-------|---------|----------|------------------------|
| 1 | arabil | NU | 2.519 | 5 | 135/22 | - | |
| 2 | arabil | DA | 795 | 5 | 135/22 | - | |

Lungime Segmente

1) Valorile lungimilor segmentelor sunt obținute din proiecție în plan.

| Punct început | X / Y | Punct sfârșit | X / Y | Lungime segment (** (m)) |
|---------------|----------------------------|---------------|----------------------------|--------------------------|
| 1 | 597.331,968 398.001,184 | 2 | 597.238,973 397.676,417 | 337.819 |
| 2 | 597.238,973 397.676,417 | 3 | 597.248,136 397.672,703 | 9.887 |
| 3 | 597.248,136 397.672,703 | 4 | 597.341,088 397.997,468 | 337.805 |
| 4 | 597.341,088 397.997,468 | 1 | 597.331,968 398.001,184 | 9.847 |

**** Lungimile segmentelor sunt determinate în planul de proiecție Stereo 70 și sunt rotunjite la 1 milimetru.**

***** Distanța dintre puncte este formată din segmente cumulate ce sunt mai mici decât valoarea 1 milimetru.**

**DATE DESPRE IMOBILUL NR. 2627**

Oficiul de Cadastru și Publicitate Imobiliară PRAHOVA
Biroul de Cadastru și Publicitate Imobiliară Ploiești

A. Partea I. Descrierea imobilului

TEREN Intravilan

Adresa: Loc. Valea Cucului, Jud. Prahova

| Nr. Crt | Nr cadastral Nr. topografic | Suprafața* (mp) | Observații / Referințe |
|---------|-----------------------------|-----------------|--------------------------------------|
| A1 | | 3.766 | Sector cadastral:8 Teren imprejmuit; |

B. Partea II. Proprietari și acte

| Inscrieri privitoare la dreptul de proprietate și alte drepturi reale | | Referințe |
|--|---|-----------|
| / | | |
| Act Normativ nr. 7, din 13/03/1996 emis de PARLAMENTUL ROMANIEI (ART. 13); | | |
| B1 | Inscrierea posesiei, drept de PROPRIETATE, dobandit prin Lege, cota actuala 1/1 1) NEIDENTIFICAT NEIDENTIFICAT | A1 |
| B2 | SE NOTEAZA MENTIUNEA DE PROPRIETAR NEIDENTIFICAT | A1 |

C. Partea III. SARCINI .

| Inscrieri privind dezmembramintele dreptului de proprietate, drepturi reale de garanție și sarcini | Referințe |
|--|-----------|
| NU SUNT | |

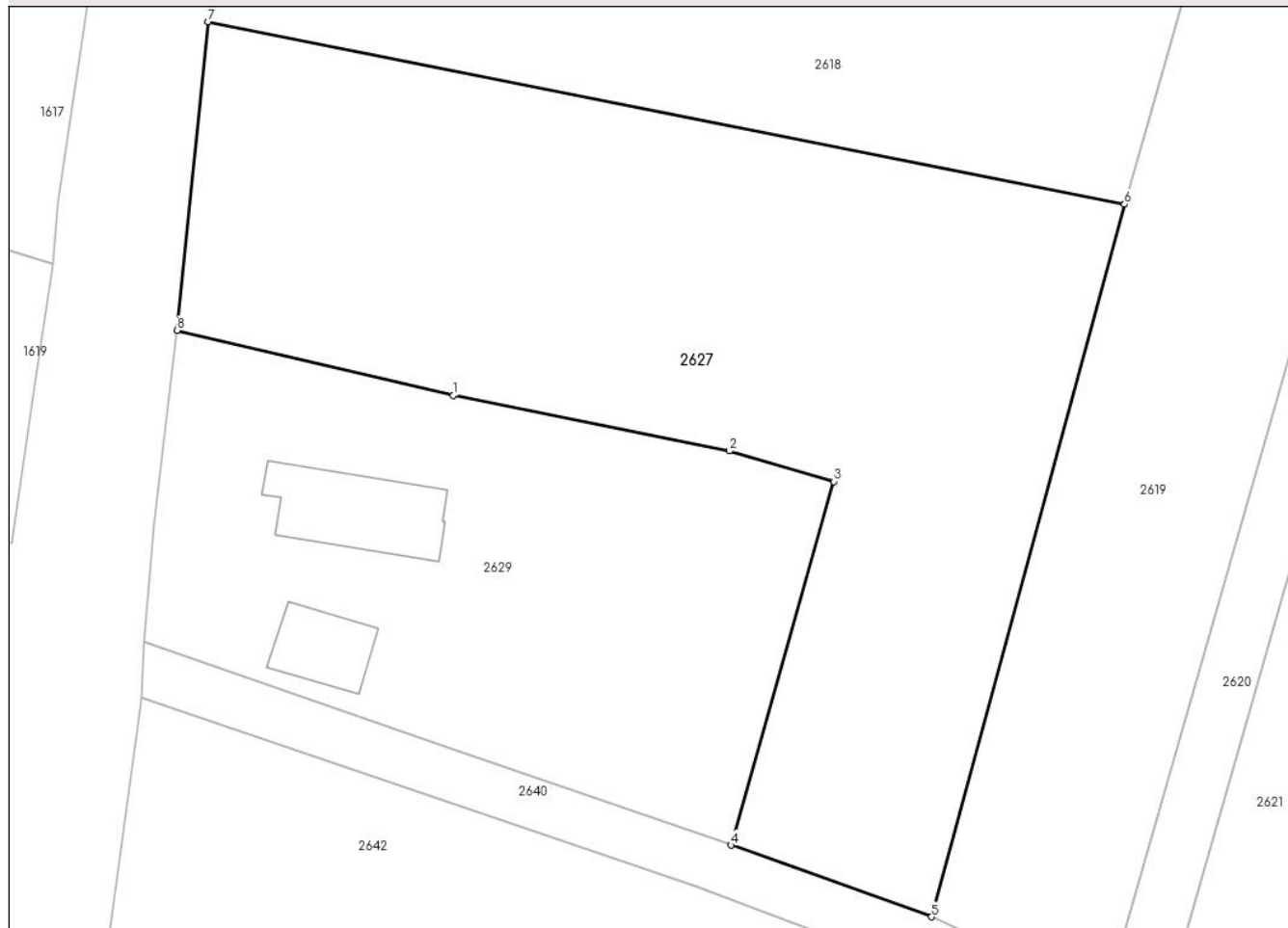
Anexa Nr. 1 La Partea I

Teren

| | | |
|--------------|-----------------|------------------------|
| Nr cadastral | Suprafața (mp)* | Observații / Referințe |
| | 3.766 | |

* Suprafața este determinată în planul de proiecție Stereo 70.

DETALII LINIARE IMOBIL



Date referitoare la teren

| Crt | Categorie folosință | Intravilan | Suprafața (mp) | Tarla | Parcelă | Nr. topo | Observații / Referințe |
|-----|---------------------|------------|----------------|-------|---------|----------|------------------------|
| 1 | arabil | DA | 3.766 | - | - | - | |

Lungime Segmente

1) Valorile lungimilor segmentelor sunt obținute din proiecție în plan.

| Punct început | X / Y | Punct sfârșit | X / Y | Lungime segment (** (m) |
|---------------|----------------------------|---------------|----------------------------|-------------------------|
| 1 | 596.995,384 397.808,531 | 2 | 597.023,129 397.802,956 | 28.3 |
| 2 | 597.023,129 397.802,956 | 3 | 597.033,62 397.799,896 | 10.928 |
| 3 | 597.033,62 397.799,896 | 4 | 597.023,291 397.763,386 | 37.943 |
| 4 | 597.023,291 397.763,386 | 5 | 597.043,447 397.756,196 | 21.4 |
| 5 | 597.043,447 397.756,196 | 6 | 597.062,81 397.827,722 | 74.1 |

| Punct început | X / Y | Punct sfârșit | X / Y | Lungime segment (** (m) |
|---------------|----------------------------|---------------|----------------------------|-------------------------|
| 6 | 597.062,81 397.827,722 | 7 | 596.970,763 397.846,054 | 93.855 |
| 7 | 596.970,763 397.846,054 | 8 | 596.967,645 397.815,073 | 31.138 |
| 8 | 596.967,645 397.815,073 | 1 | 596.995,384 397.808,531 | 28.5 |

** Lungimile segmentelor sunt determinate în planul de proiecție Stereo 70 și sunt rotunjite la 1 milimetru.

*** Distanța dintre puncte este formată din segmente cumulate ce sunt mai mici decât valoarea 1 milimetru.

**DATE DESPRE IMOBILUL NR. 2628**

Oficiul de Cadastru și Publicitate Imobiliară PRAHOVA
Biroul de Cadastru și Publicitate Imobiliară Ploiești

A. Partea I. Descrierea imobilului

TEREN Necunoscut

Adresa: Loc. Valea Cucului, Jud. Prahova

| Nr. Crt | Nr cadastral Nr. topografic | Suprafața* (mp) | Observații / Referințe |
|---------|-----------------------------|-----------------|--|
| A1 | | 11.600 | Sector cadastral:8 Teren neimprejmuit; |

B. Partea II. Proprietari și acte

| Inscrieri privitoare la dreptul de proprietate și alte drepturi reale | | Referințe |
|---|---|-----------|
| / | | |
| Act Administrativ nr. 202736, din 21/05/2008 emis de COMISIA JUDETEANA PRAHOVA; | | |
| B1 | Intabulare, drept de PROPRIETATE, dobandit prin Reconstituire, cota actuala 1/1 1) LOPATA STOICA MARIN | A1 |

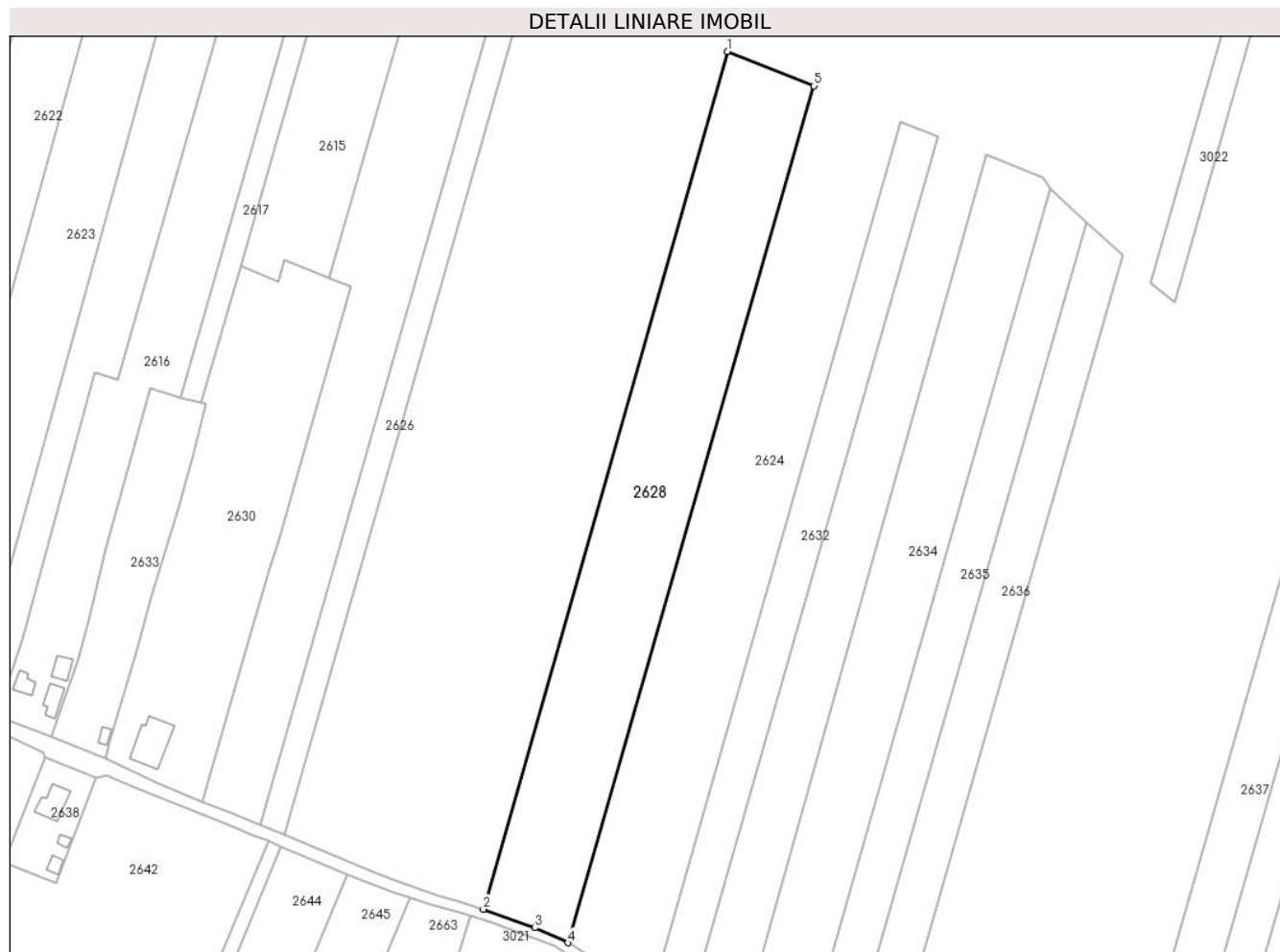
C. Partea III. SARCINI .

| Inscrieri privind dezmembramintele dreptului de proprietate, drepturi reale de garanție și sarcini | Referințe |
|--|-----------|
| NU SUNT | |

Teren

| | | |
|--------------|-----------------|------------------------|
| Nr cadastral | Suprafața (mp)* | Observații / Referințe |
| | 11.600 | |

* Suprafața este determinată în planul de proiecție Stereo 70.



Date referitoare la teren

| Crt | Categorie folosință | Intravilan | Suprafața (mp) | Tarla | Parcelă | Nr. topo | Observații / Referințe |
|-----|---------------------|------------|----------------|-------|---------|----------|------------------------|
| 1 | arabil | NU | 8.929 | 5 | 135/29 | - | |
| 2 | arabil | DA | 2.671 | 5 | 135/29 | - | |

Lungime Segmente

1) Valorile lungimilor segmentelor sunt obținute din proiecție în plan.

| Punct început | X / Y | Punct sfârșit | X / Y | Lungime segment (** (m)) |
|---------------|----------------------------|---------------|----------------------------|--------------------------|
| 1 | 597.415,425 397.967,919 | 2 | 597.323,246 397.644,667 | 336.138 |
| 2 | 597.323,246 397.644,667 | 3 | 597.342,6 397.637,631 | 20.594 |
| 3 | 597.342,6 397.637,631 | 4 | 597.355,154 397.631,995 | 13.761 |
| 4 | 597.355,154 397.631,995 | 5 | 597.448,04 397.954,94 | 336.038 |

| Punct început | X / Y | Punct sfârșit | X / Y | Lungime segment (** (m) |
|---------------|--------------------------|---------------|----------------------------|-------------------------|
| 5 | 597.448,04 397.954,94 | 1 | 597.415,425 397.967,919 | 35.102 |

** Lungimile segmentelor sunt determinate în planul de proiecție Stereo 70 și sunt rotunjite la 1 milimetru.

*** Distanța dintre puncte este formată din segmente cumulate ce sunt mai mici decât valoarea 1 milimetru.

**DATE DESPRE IMOBILUL NR. 2629**

Oficiul de Cadastru și Publicitate Imobiliară PRAHOVA
Biroul de Cadastru și Publicitate Imobiliară Ploiești

A. Partea I. Descrierea imobilului

TEREN Intravilan

Adresa: Loc. Valea Cucului, Jud. Prahova

| Nr. Crt | Nr cadastral Nr. topografic | Suprafața* (mp) | Observații / Referințe |
|---------|-----------------------------|-----------------|--------------------------------------|
| A1 | | 2.253 | Sector cadastral:8 Teren imprejmuit; |

B. Partea II. Proprietari și acte

| Inscrieri privitoare la dreptul de proprietate și alte drepturi reale | | Referințe |
|--|---|-----------|
| / | | |
| Act Normativ nr. 7, din 13/03/1996 emis de PARLAMENTUL ROMANIEI (ART. 13); | | |
| B1 | Inscrierea posesiei, drept de PROPRIETATE, dobandit prin Lege, cota actuala 1/1 1) NEIDENTIFICAT NEIDENTIFICAT | A1 |
| B2 | SE NOTEAZA MENTIUNEA DE PROPRIETAR NEIDENTIFICAT | A1 |

C. Partea III. SARCINI .

| Inscrieri privind dezmembramintele dreptului de proprietate, drepturi reale de garanție și sarcini | Referințe |
|--|-----------|
| NU SUNT | |

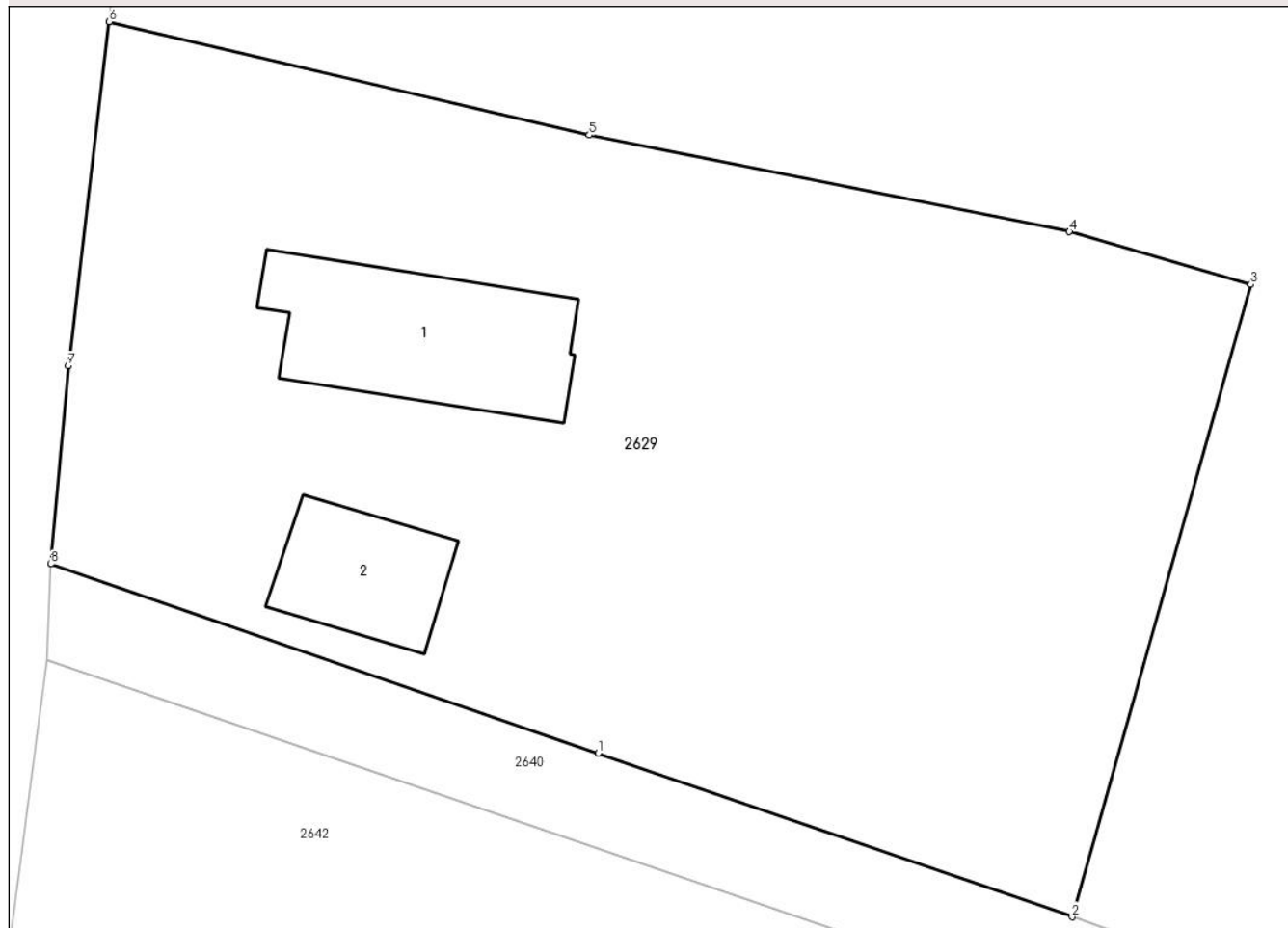
Anexa Nr. 1 La Partea I

Teren

| Nr cadastral | Suprafața (mp)* | Observații / Referințe |
|--------------|-----------------|------------------------|
| | 2.253 | |

* Suprafața este determinată în planul de proiecție Stereo 70.

DETALII LINIARE IMOBIL



Date referitoare la teren

| Crt | Categorie folosință | Intravilan | Suprafața (mp) | Tarla | Parcelă | Nr. topo | Observații / Referințe |
|-----|---------------------|------------|----------------|-------|---------|----------|------------------------|
| 1 | curti constructii | DA | 850 | - | - | - | |
| 2 | faneata | DA | 1.403 | - | - | - | |

Date referitoare la construcții

| Crt | Număr | Destinație construcție | Supraf. (mp) | Situație juridică | Observații / Referințe |
|------|-------|-------------------------|--------------|-------------------|---|
| A1.1 | | construcții de locuințe | 126 | Fara acte | Nr. niveluri:1; S. construita la sol:126 mp; LOCUINTA |
| A1.2 | | construcții anexa | 65 | Fara acte | Nr. niveluri:1; S. construita la sol:65 mp; ANEXA |

Lungime Segmente

1) Valorile lungimilor segmentelor sunt obținute din proiecție în plan.

| Punct început | X / Y | Punct sfârșit | X / Y | Lungime segment (** (m) |
|---------------|----------------------------|---------------|----------------------------|-------------------------|
| 1 | 596.995,893 397.772,84 | 2 | 597.023,291 397.763,386 | 28.983 |
| 2 | 597.023,291 397.763,386 | 3 | 597.033,62 397.799,896 | 37.943 |

| Punct început | X / Y | Punct sfârșit | X / Y | Lungime segment (** (m) |
|---------------|----------------------------|---------------|----------------------------|-------------------------|
| 3 | 597.033,62 397.799,896 | 4 | 597.023,129 397.802,956 | 10.928 |
| 4 | 597.023,129 397.802,956 | 5 | 596.995,384 397.808,531 | 28.3 |
| 5 | 596.995,384 397.808,531 | 6 | 596.967,645 397.815,073 | 28.5 |
| 6 | 596.967,645 397.815,073 | 7 | 596.965,287 397.795,212 | 20.0 |
| 7 | 596.965,287 397.795,212 | 8 | 596.964,262 397.783,758 | 11.5 |
| 8 | 596.964,262 397.783,758 | 1 | 596.995,893 397.772,84 | 33.462 |

** Lungimile segmentelor sunt determinate în planul de proiecție Stereo 70 și sunt rotunjite la 1 milimetru.

*** Distanța dintre puncte este formată din segmente cumulate ce sunt mai mici decât valoarea 1 milimetru.



DATE DESPRE IMOBILUL NR. 2630

Oficiul de Cadastru și Publicitate Imobiliară PRAHOVA
Biroul de Cadastru și Publicitate Imobiliară Ploiești

A. Partea I. Descrierea imobilului

TEREN Necunoscut

Adresa: Loc. Valea Cucului, Jud. Prahova

| Nr. Crt | Nr cadastral Nr. topografic | Suprafața* (mp) | Observații / Referințe |
|---------|-----------------------------|-----------------|--|
| A1 | 21786 | 8.017 | Sector cadastral:8 Teren neimprejmuit; |

Construcții

| Crt | Nr cadastral Nr. topografic | Adresa | Observații / Referințe |
|------|-----------------------------|----------------------------------|---|
| A1.2 | 21786-C2 | Loc. Valea Cucului, Jud. Prahova | Nr. niveluri:1; S. construita la sol:196 mp; LOCUINTA |

B. Partea II. Proprietari și acte

| Inscrieri privitoare la dreptul de proprietate și alte drepturi reale | Referințe |
|--|--|
| 29561 / 06/03/2023 | |
| Act Notarial nr. 135, din 02/03/2023 emis de NP STOICESCU ISABELA; | |
| B1 | Se infiinteaza cf. 21786 a imobilului cu nr. cad. 21786/Iordacheanu ca urmare a alipirii urmatoarelor 2 imobile:~- nr.cad.21150\cf.21150;~- nr.cad.21151\cf.21151; |
| Act Administrativ nr. 9546, din 01/11/2022 emis de PRIMARIA COMUNEI IORDACHEANU (act administrativ nr 9551 din 01.11.2022, emis de PRIMARIA COMUNEI IORDACHEANU;act administrativ nr 10623 din 06.12.2022, emis de PRIMARIA COMUNEI IORDACHEANU;act administrativ nr 139978 din 03.11.2022, emis de OCPI PRAHOVA); | |
| B6 | se noteaza actualizarea informatiilor cadastrale in sensul schimbarii destinatiei terenului din "extravilan" in "intravilan" pentru suprafata de 41 mp |
| <i>OBSERVATII: pozitie transcrisa din CF 21151/Iordacheanu, inscrisa prin incheierea nr. 160875 din 15/12/2022;</i> | |
| Act Notarial nr. 135, din 02/03/2023 emis de NP STOICESCU ISABELA; | |
| B8 | Intabulare, drept de PROPRIETATE, dobandit prin Conventie, cota actuala 1/1 1) IORGA MARIA |
| / | |
| Act Administrativ nr. 3477, din 14/05/2024 emis de PRIMARIA COMUNEI IORDACHEANU; | |
| B9 | Intabulare, drept de PROPRIETATE, dobandit prin Construire, cota actuala 1/1 1) IORGA MARIA |

C. Partea III. SARCINI .

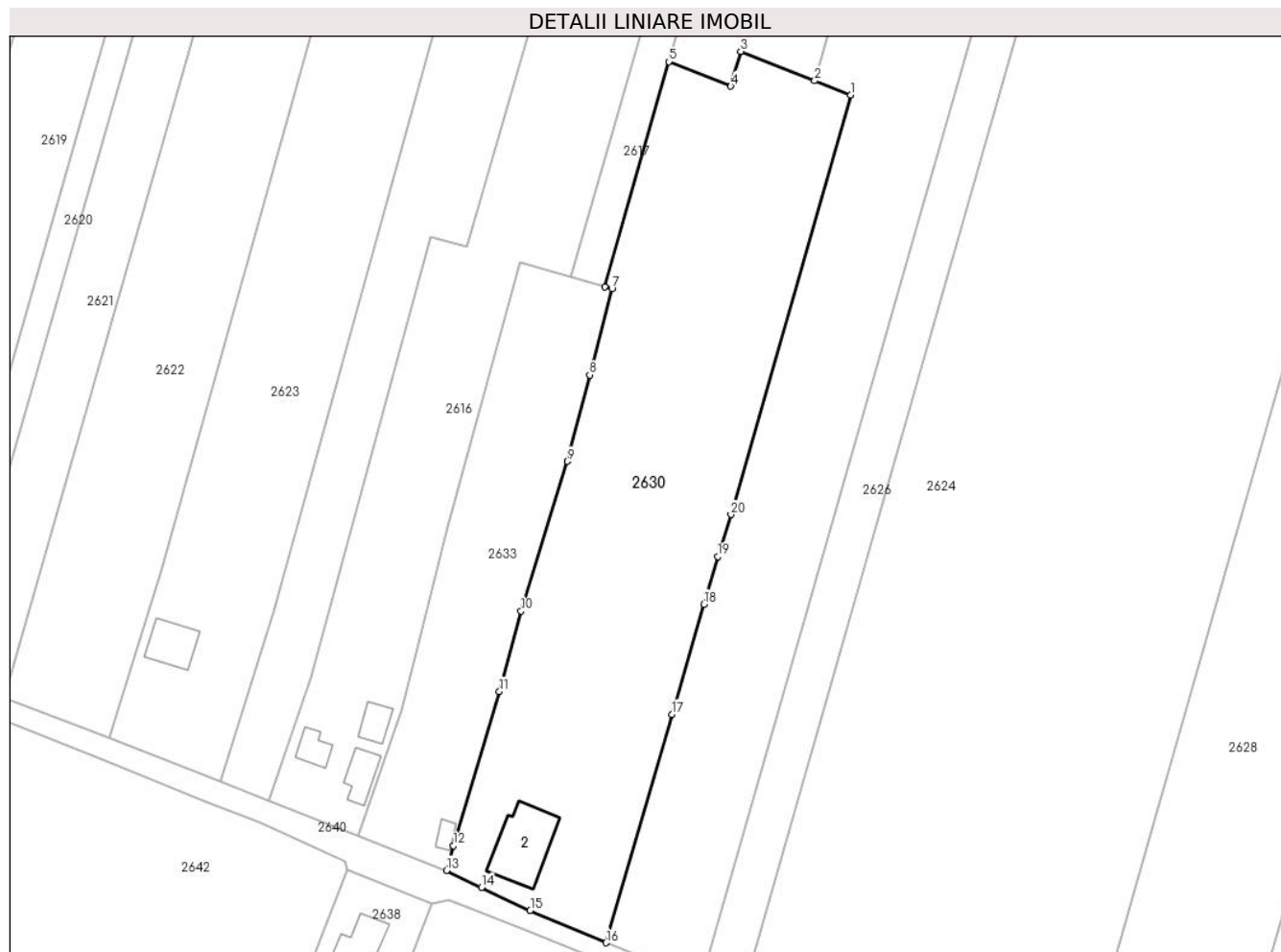
| Inscrieri privind dezmembramintele dreptului de proprietate, drepturi reale de garanție și sarcini | Referințe |
|--|-----------|
| NU SUNT | |

Anexa Nr. 1 La Partea I

Teren

| Nr cadastral | Suprafața (mp)* | Observații / Referințe |
|--------------|-----------------|------------------------|
| 21786 | 8.017 | |

* Suprafața este determinată în planul de proiecție Stereo 70.



Date referitoare la teren

| Crt | Categorie folosință | Intravilan | Suprafața (mp) | Tarla | Parcelă | Nr. topo | Observații / Referințe |
|-----|---------------------|------------|----------------|-------|---------|----------|------------------------|
| 1 | arabil | DA | 1.661 | 5 | 135/16 | - | |
| 2 | arabil | NU | 3.934 | 5 | 135/19 | - | |
| 3 | curți construcții | DA | 2.422 | 5 | 135/18 | - | |

Date referitoare la construcții

| Crt | Număr | Destinație construcție | Supraf. (mp) | Situație juridică | Observații / Referințe |
|------|----------|-------------------------|--------------|-------------------|---|
| A1.2 | 21786-C2 | construcții de locuințe | 196 | Cu acte | Nr. niveluri:1; S. construită la sol:196 mp; LOCUINTA |

Lungime Segmente

1) Valorile lungimilor segmentelor sunt obținute din proiecție în plan.

| Punct început | X / Y | Punct sfârșit | X / Y | Lungime segment (** (m) |
|---------------|----------------------------|---------------|----------------------------|-------------------------|
| 1 | 597.273,269 397.879,229 | 2 | 597.264,958 397.882,522 | 8.939 |
| 2 | 597.264,958 397.882,522 | 3 | 597.248,019 397.889,231 | 18.22 |

| Punct început | X / Y | Punct sfârşit | X / Y | Lungime segment (** (m) |
|---------------|----------------------------|---------------|----------------------------|-------------------------|
| 3 | 597.248,019 397.889,231 | 4 | 597.245,74 397.881,27 | 8.281 |
| 4 | 597.245,74 397.881,27 | 5 | 597.231,585 397.886,878 | 15.225 |
| 5 | 597.231,585 397.886,878 | 6 | 597.216,838 397.835,374 | 53.574 |
| 6 | 597.216,838 397.835,374 | 7 | 597.218,497 397.834,899 | 1.725 |
| 7 | 597.218,497 397.834,899 | 8 | 597.213,405 397.815,141 | 20.404 |
| 8 | 597.213,405 397.815,141 | 9 | 597.208,314 397.795,382 | 20.404 |
| 9 | 597.208,314 397.795,382 | 10 | 597.197,695 397.761,08 | 35.909 |
| 10 | 597.197,695 397.761,08 | 11 | 597.192,688 397.742,687 | 19.062 |
| 11 | 597.192,688 397.742,687 | 12 | 597.182,199 397.707,377 | 36.835 |
| 12 | 597.182,199 397.707,377 | 13 | 597.180,594 397.701,681 | 5.917 |
| 13 | 597.180,594 397.701,681 | 14 | 597.188,594 397.697,83 | 8.878 |
| 14 | 597.188,594 397.697,83 | 15 | 597.199,786 397.692,548 | 12.376 |
| 15 | 597.199,786 397.692,548 | 16 | 597.217,166 397.685,142 | 18.892 |
| 16 | 597.217,166 397.685,142 | 17 | 597.232,267 397.737,449 | 54.443 |
| 17 | 597.232,267 397.737,449 | 18 | 597.239,597 397.762,638 | 26.234 |
| 18 | 597.239,597 397.762,638 | 19 | 597.242,769 397.773,538 | 11.352 |
| 19 | 597.242,769 397.773,538 | 20 | 597.245,776 397.783,207 | 10.126 |
| 20 | 597.245,776 397.783,207 | 1 | 597.273,269 397.879,229 | 99.88 |

** Lungimile segmentelor sunt determinate în planul de proiecție Stereo 70 și sunt rotunjite la 1 milimetru.

*** Distanța dintre puncte este formată din segmente cumulate ce sunt mai mici decât valoarea 1 milimetru.

**DATE DESPRE IMOBILUL NR. 2632**

Oficiul de Cadastru și Publicitate Imobiliară PRAHOVA
Biroul de Cadastru și Publicitate Imobiliară Ploiești

A. Partea I. Descrierea imobilului

TEREN Extravilan

Adresa: Jud. Prahova

| Nr. Crt | Nr cadastral Nr. topografic | Suprafața* (mp) | Observații / Referințe |
|---------|-----------------------------|-----------------|--|
| A1 | 21340 | 5.000 | Sector cadastral:8 Teren neimprejmuit; |

B. Partea II. Proprietari și acte

| Inscrieri privitoare la dreptul de proprietate și alte drepturi reale | | Referințe |
|---|--|-----------|
| 124332 / 27/11/2020 | | |
| Act Notarial nr. 1734, din 26/11/2020 emis de NP FRATIAN EUGEN-IULIU; | | |
| B2 | Intabulare, drept de PROPRIETATEcumparare ca bun comun, dobandit prin Conventie, cota actuala 1/1 1) NASTASE CORNEL 2) NASTASE MARIA | A1 |

C. Partea III. SARCINI .

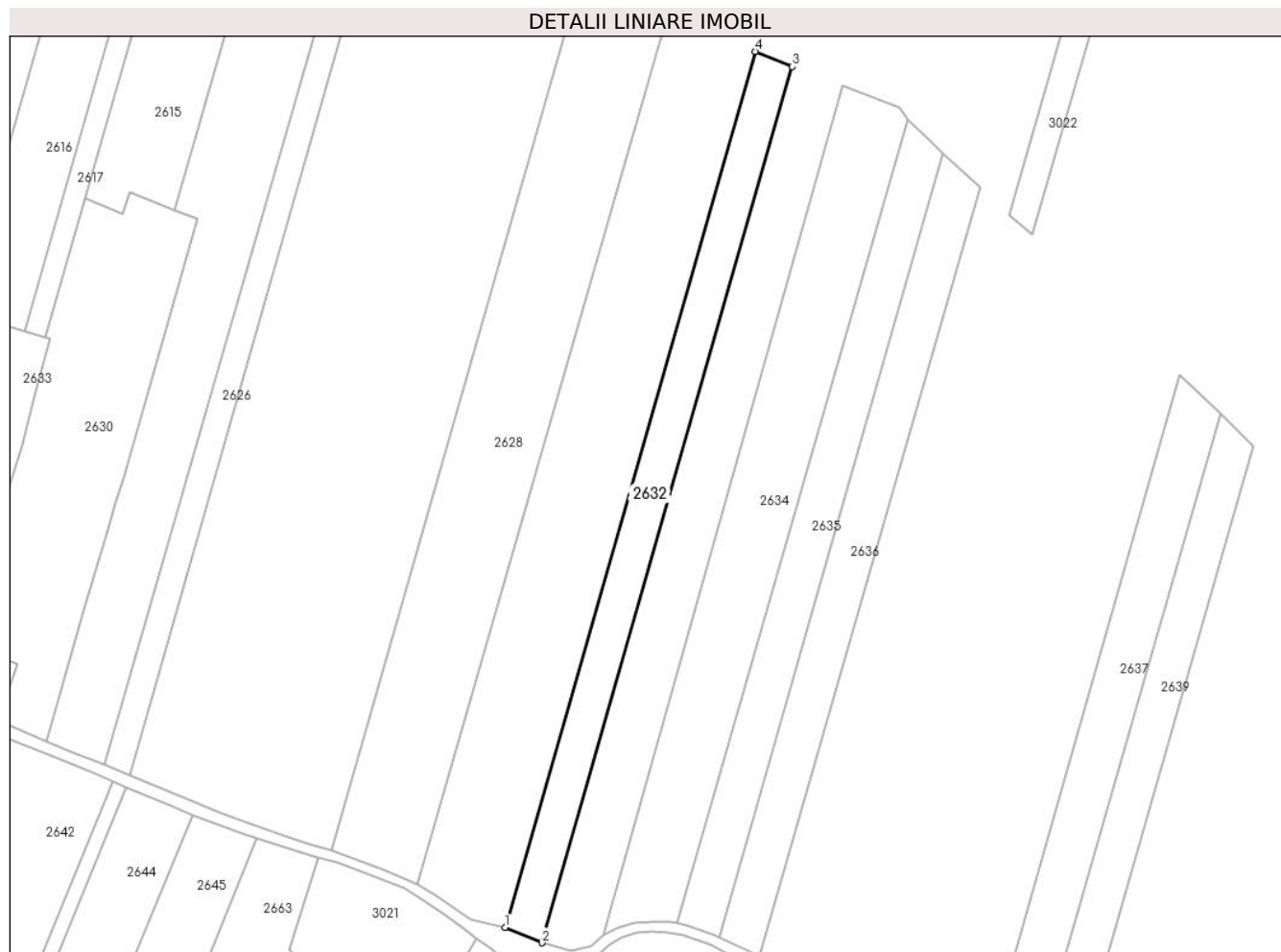
| Inscrieri privind dezmembramintele dreptului de proprietate, drepturi reale de garanție și sarcini | Referințe |
|--|-----------|
| NU SUNT | |

Anexa Nr. 1 La Partea I

Teren

| Nr cadastral | Suprafața (mp)* | Observații / Referințe |
|--------------|-----------------|------------------------|
| 21340 | 5.000 | |

* Suprafața este determinată în planul de proiecție Stereo 70.



Date referitoare la teren

| Crt | Categorie folosință | Intravilan | Suprafața (mp) | Tarla | Parcelă | Nr. topo | Observații / Referințe |
|-----|---------------------|------------|----------------|-------|---------|----------|------------------------|
| 1 | arabil | NU | 5.000 | 5 | 135/31 | - | |

Lungime Segmente

1) Valorile lungimilor segmentelor sunt obținute din proiecție în plan.

| Punct început | X / Y | Punct sfârșit | X / Y | Lungime segment (** (m) |
|---------------|----------------------------|---------------|----------------------------|-------------------------|
| 1 | 597.387,729 397.616,122 | 2 | 597.401,446 397.610,364 | 14.877 |
| 2 | 597.401,446 397.610,364 | 3 | 597.494,637 397.935,832 | 338.547 |
| 3 | 597.494,637 397.935,832 | 4 | 597.480,873 397.941,427 | 14.858 |
| 4 | 597.480,873 397.941,427 | 1 | 597.387,729 397.616,122 | 338.377 |

** Lungimile segmentelor sunt determinate în planul de proiecție Stereo 70 și sunt rotunjite la 1 milimetru.

***** Distanţa dintre puncte este formată din segmente cumulate ce sunt mai mici decât valoarea 1 milimetru.**

**DATE DESPRE IMOBILUL NR. 2633**

Oficiul de Cadastru și Publicitate Imobiliară PRAHOVA
Biroul de Cadastru și Publicitate Imobiliară Ploiești

A. Partea I. Descrierea imobilului

TEREN Intravilan

Adresa: Loc. Valea Cucului, Nr. 160, Jud. Prahova

| Nr. Crt | Nr cadastral Nr. topografic | Suprafața* (mp) | Observații / Referințe |
|---------|--------------------------------|-----------------|--------------------------------------|
| A1 | | 2.959 | Sector cadastral:8 Teren imprejmuit; |

B. Partea II. Proprietari și acte

| Inscrieri privitoare la dreptul de proprietate și alte drepturi reale | | Referințe |
|--|---|-----------|
| / | | |
| Act Normativ nr. 7, din 13/03/1996 emis de PARLAMENTUL ROMANIEI (ART. 13); | | |
| B1 | Inscrierea posesiei, drept de PROPRIETATE, dobândit prin Lege, cota actuala 1/1 1) NEIDENTIFICAT NEIDENTIFICAT | A1 |
| B2 | SE NOTEAZA MENTIUNEA DE PROPRIETAR NEIDENTIFICAT | A1 |

C. Partea III. SARCINI .

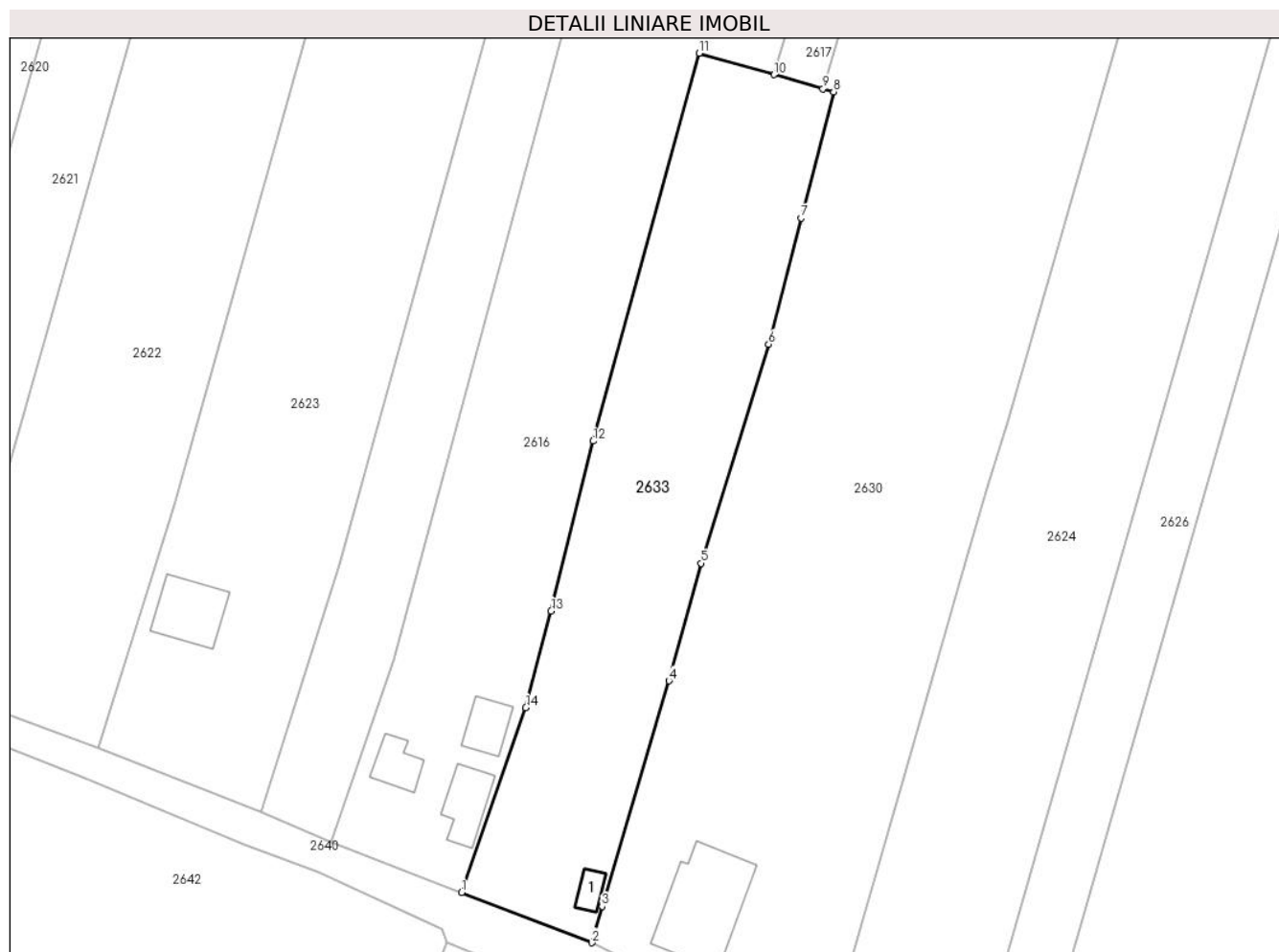
| Inscrieri privind dezmembramintele dreptului de proprietate, drepturi reale de garanție și sarcini | Referințe |
|--|-----------|
| NU SUNT | |

Anexa Nr. 1 La Partea I

Teren

| Nr cadastral | Suprafața (mp)* | Observații / Referințe |
|--------------|-----------------|------------------------|
| | 2.959 | |

* Suprafața este determinată în planul de proiecție Stereo 70.



Date referitoare la teren

| Crt | Categorie folosință | Intravilan | Suprafața (mp) | Tarla | Parcelă | Nr. topo | Observații / Referințe |
|-----|---------------------|------------|----------------|-------|---------|----------|------------------------|
| 1 | curți constructii | DA | 500 | - | - | - | |
| 2 | faneata | DA | 2.459 | - | - | - | |

Date referitoare la construcții

| Crt | Număr | Destinație construcție | Supraf. (mp) | Situație juridică | Observații / Referințe |
|------|-------|-------------------------|--------------|-------------------|--|
| A1.1 | | construcții de locuințe | 22 | Fara acte | Nr. niveluri:1; S. construita la sol:22 mp; LOCUINTA |

Lungime Segmente

1) Valorile lungimilor segmentelor sunt obținute din proiecție în plan.

| Punct început | X / Y | Punct sfârșit | X / Y | Lungime segment (** (m) |
|---------------|----------------------------|---------------|----------------------------|-------------------------|
| 1 | 597.160,22 397.709,548 | 2 | 597.180,594 397.701,681 | 21.84 |
| 2 | 597.180,594 397.701,681 | 3 | 597.182,199 397.707,377 | 5.917 |
| 3 | 597.182,199 397.707,377 | 4 | 597.192,688 397.742,687 | 36.835 |

| Punct început | X / Y | Punct sfârşit | X / Y | Lungime segment (** (m) |
|---------------|----------------------------|---------------|----------------------------|-------------------------|
| 4 | 597.192,688 397.742,687 | 5 | 597.197,695 397.761,08 | 19.062 |
| 5 | 597.197,695 397.761,08 | 6 | 597.208,314 397.795,382 | 35.909 |
| 6 | 597.208,314 397.795,382 | 7 | 597.213,405 397.815,141 | 20.404 |
| 7 | 597.213,405 397.815,141 | 8 | 597.218,497 397.834,899 | 20.404 |
| 8 | 597.218,497 397.834,899 | 9 | 597.216,838 397.835,374 | 1.725 |
| 9 | 597.216,838 397.835,374 | 10 | 597.209,154 397.837,574 | 7.993 |
| 10 | 597.209,154 397.837,574 | 11 | 597.197,448 397.840,926 | 12.177 |
| 11 | 597.197,448 397.840,926 | 12 | 597.180,826 397.780,217 | 62.944 |
| 12 | 597.180,826 397.780,217 | 13 | 597.174,228 397.753,623 | 27.4 |
| 13 | 597.174,228 397.753,623 | 14 | 597.170,274 397.738,481 | 15.65 |
| 14 | 597.170,274 397.738,481 | 1 | 597.160,22 397.709,548 | 30.63 |

** Lungimile segmentelor sunt determinate în planul de proiecție Stereo 70 și sunt rotunjite la 1 milimetru.

*** Distanța dintre puncte este formată din segmente cumulate ce sunt mai mici decât valoarea 1 milimetru.

**DATE DESPRE IMOBILUL NR. 2634**

Oficiul de Cadastru și Publicitate Imobiliară PRAHOVA
Biroul de Cadastru și Publicitate Imobiliară Ploiești

A. Partea I. Descrierea imobilului

TEREN Extravilan

Adresa: Jud. Prahova

| Nr. Crt | Nr cadastral Nr. topografic | Suprafața* (mp) | Observații / Referințe |
|---------|-----------------------------|-----------------|--|
| A1 | | 8.280 | Sector cadastral:8 Teren neimprejmuit; |

B. Partea II. Proprietari și acte

| Inscrieri privitoare la dreptul de proprietate și alte drepturi reale | | Referințe |
|---|--|-----------|
| / | | |
| Act Administrativ nr. 209079, din 05/01/2012 emis de COMISIA JUDETEANA PRAHOVA; | | |
| B1 | Intabulare, drept de PROPRIETATE, dobandit prin Reconstituire, cota actuala 1/1 1) NEAGU GH ION | A1 |

C. Partea III. SARCINI .

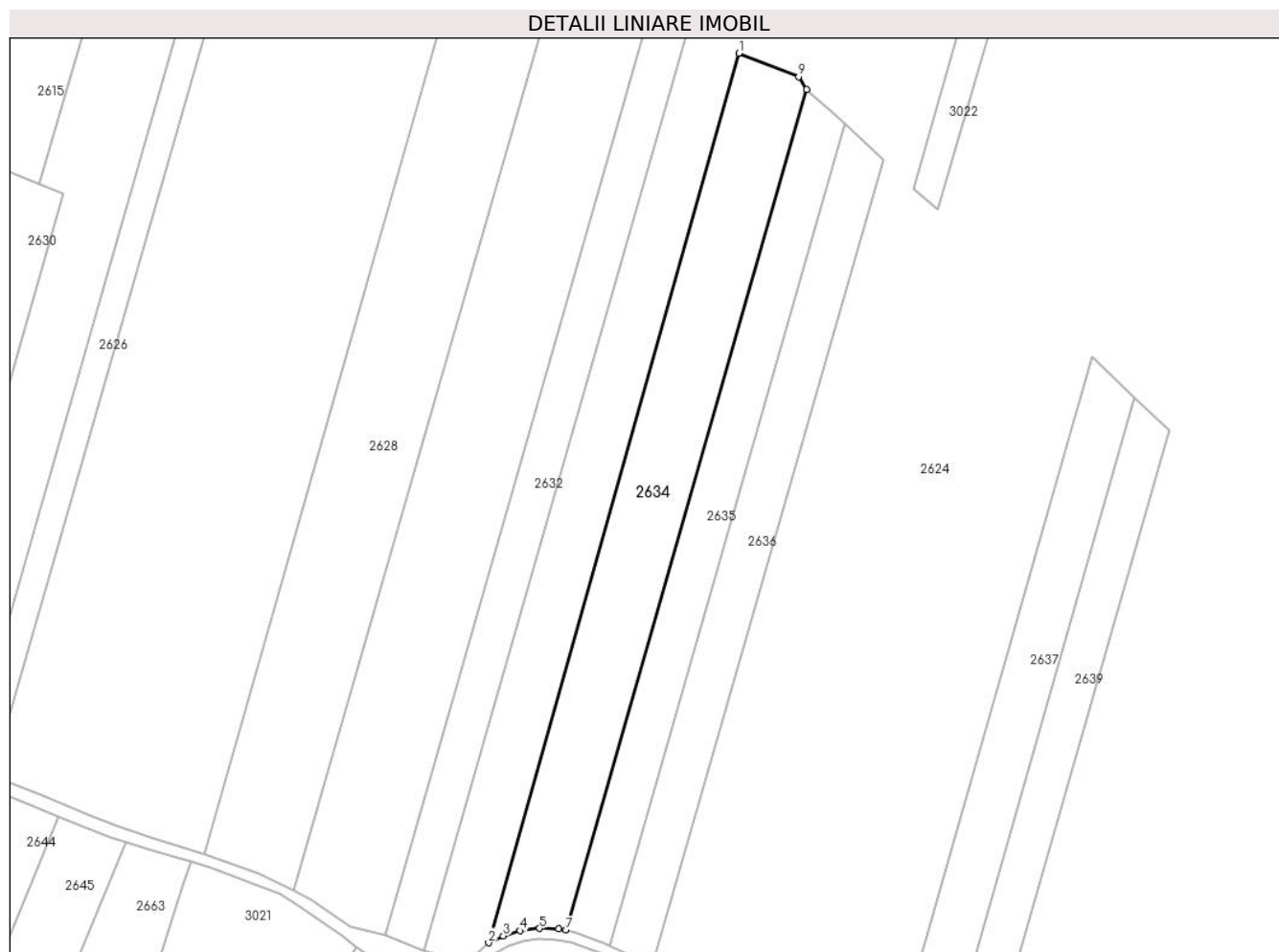
| Inscrieri privind dezmembramintele dreptului de proprietate, drepturi reale de garanție și sarcini | Referințe |
|--|-----------|
| NU SUNT | |

Anexa Nr. 1 La Partea I

Teren

| | | |
|--------------|-----------------|------------------------|
| Nr cadastral | Suprafața (mp)* | Observații / Referințe |
| | 8.280 | |

* Suprafața este determinată în planul de proiecție Stereo 70.



Date referitoare la teren

| Crt | Categorie folosință | Intravilan | Suprafața (mp) | Tarla | Parcelă | Nr. topo | Observații / Referințe |
|-----|---------------------|------------|----------------|-------|---------|----------|------------------------|
| 1 | arabil | NU | 8.280 | 5 | 135/34 | - | |

Lungime Segmente

1) Valorile lungimilor segmentelor sunt obținute din proiecție în plan.

| Punct început | X / Y | Punct sfârșit | X / Y | Lungime segment (** (m) |
|---------------|----------------------------|---------------|----------------------------|-------------------------|
| 1 | 597.513,179 397.928,885 | 2 | 597.424,31 397.613,244 | 327.913 |
| 2 | 597.424,31 397.613,244 | 3 | 597.429,569 397.615,689 | 5.8 |
| 3 | 597.429,569 397.615,689 | 4 | 597.435,48 397.617,561 | 6.2 |
| 4 | 597.435,48 397.617,561 | 5 | 597.442,432 397.618,38 | 7.0 |
| 5 | 597.442,432 397.618,38 | 6 | 597.449,229 397.618,196 | 6.8 |

| Punct început | X / Y | Punct sfârșit | X / Y | Lungime segment (** (m) |
|---------------|----------------------------|---------------|----------------------------|-------------------------|
| 6 | 597.449,229 397.618,196 | 7 | 597.451,754 397.617,71 | 2.571 |
| 7 | 597.451,754 397.617,71 | 8 | 597.537,368 397.916,092 | 310.422 |
| 8 | 597.537,368 397.916,092 | 9 | 597.534,43 397.920,551 | 5.34 |
| 9 | 597.534,43 397.920,551 | 1 | 597.513,179 397.928,885 | 22.826 |

** Lungimile segmentelor sunt determinate în planul de proiecție Stereo 70 și sunt rotunjite la 1 milimetru.

*** Distanța dintre puncte este formată din segmente cumulate ce sunt mai mici decât valoarea 1 milimetru.

**DATE DESPRE IMOBILUL NR. 2635**

Oficiul de Cadastru și Publicitate Imobiliară PRAHOVA
Biroul de Cadastru și Publicitate Imobiliară Ploiești

A. Partea I. Descrierea imobilului

TEREN Extravilan

Adresa: Jud. Prahova

| Nr. Crt | Nr cadastral Nr. topografic | Suprafața* (mp) | Observații / Referințe |
|---------|-----------------------------|-----------------|--|
| A1 | 20887 | 5.000 | Sector cadastral:8 Teren neimprejmuit; |

B. Partea II. Proprietari și acte

| Inscrieri privitoare la dreptul de proprietate și alte drepturi reale | | Referințe |
|---|--|-----------|
| 4008 / 17/01/2018 | | |
| Act Notarial nr. 75, din 15/01/2018 emis de NP Lupu Maria Luiza; | | |
| B2 | Intabulare, drept de PROPRIETATE, dobandit prin Conventie, cota actuala 1/1 1) NASTASE CORNEL 2) NASTASE MARIA | A1 |

C. Partea III. SARCINI .

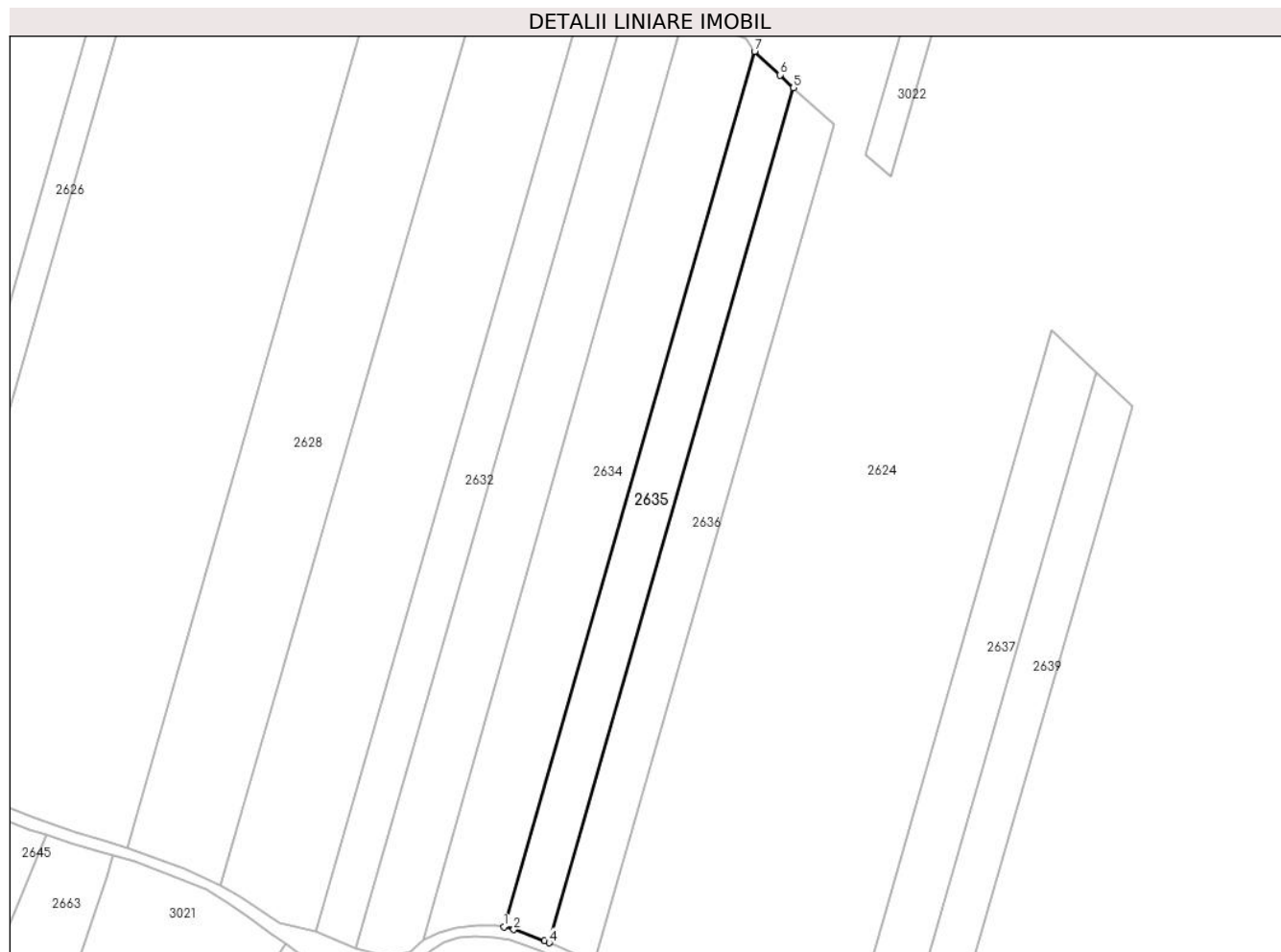
| Inscrieri privind dezmembramintele dreptului de proprietate, drepturi reale de garanție și sarcini | Referințe |
|--|-----------|
| NU SUNT | |

Anexa Nr. 1 La Partea I

Teren

| Nr cadastral | Suprafața (mp)* | Observații / Referințe |
|--------------|-----------------|------------------------|
| 20887 | 5.000 | |

* Suprafața este determinată în planul de proiecție Stereo 70.



Date referitoare la teren

| Crt | Categorie folosință | Intravilan | Suprafața (mp) | Tarla | Parcelă | Nr. topo | Observații / Referințe |
|-----|---------------------|------------|----------------|-------|---------|----------|------------------------|
| 1 | arabil | NU | 5.000 | 5 | 135/35 | - | |

Lungime Segmente

1) Valorile lungimilor segmentelor sunt obținute din proiecție în plan.

| Punct început | X / Y | Punct sfârșit | X / Y | Lungime segment (** (m) |
|---------------|----------------------------|---------------|----------------------------|-------------------------|
| 1 | 597.451,754 397.617,71 | 2 | 597.455,174 397.616,827 | 3.532 |
| 2 | 597.455,174 397.616,827 | 3 | 597.465,607 397.613,038 | 11.1 |
| 3 | 597.465,607 397.613,038 | 4 | 597.467,255 397.612,292 | 1.809 |
| 4 | 597.467,255 397.612,292 | 5 | 597.550,689 397.903,687 | 303.104 |
| 5 | 597.550,689 397.903,687 | 6 | 597.546,057 397.908,066 | 6.374 |

| Punct început | X / Y | Punct sfârșit | X / Y | Lungime segment (** (m) |
|---------------|----------------------------|---------------|----------------------------|-------------------------|
| 6 | 597.546,057 397.908,066 | 7 | 597.537,368 397.916,092 | 11.829 |
| 7 | 597.537,368 397.916,092 | 1 | 597.451,754 397.617,71 | 310.422 |

** Lungimile segmentelor sunt determinate în planul de proiecție Stereo 70 și sunt rotunjite la 1 milimetru.

*** Distanța dintre puncte este formată din segmente cumulate ce sunt mai mici decât valoarea 1 milimetru.

**DATE DESPRE IMOBILUL NR. 2636**

Oficiul de Cadastru și Publicitate Imobiliară PRAHOVA
Biroul de Cadastru și Publicitate Imobiliară Ploiești

A. Partea I. Descrierea imobilului

TEREN Extravilan

Adresa: Jud. Prahova

| Nr. Crt | Nr cadastral Nr. topografic | Suprafața* (mp) | Observații / Referințe |
|---------|--------------------------------|-------------------------------------|--|
| A1 | | Din acte: 10.000 Masurata: 5.000 | Sector cadastral:8 Teren neimprejmuit; |

B. Partea II. Proprietari și acte

| Inscrieri privitoare la dreptul de proprietate și alte drepturi reale | | Referințe |
|---|---|-----------|
| / | | |
| Act Administrativ nr. 203311, din 15/07/2008 emis de COMISIA JUDETEANA PRAHOVA; | | |
| B1 | Intabulare, drept de PROPRIETATE, dobandit prin Reconstituire, cota actuala 1/1 1) NEAGU ION ALEXANDRU 2) NEAGU ION CONSTANTIN 3) PANA ION PAUNA 4) MIHAI CONSTANTIN SOFIA 5) SANDU CONSTANTIN ION 6) PAVEL CONSTANTIN OLIMPIA 7) NEAGU GHE MIRCEA | A1 |

C. Partea III. SARCINI .

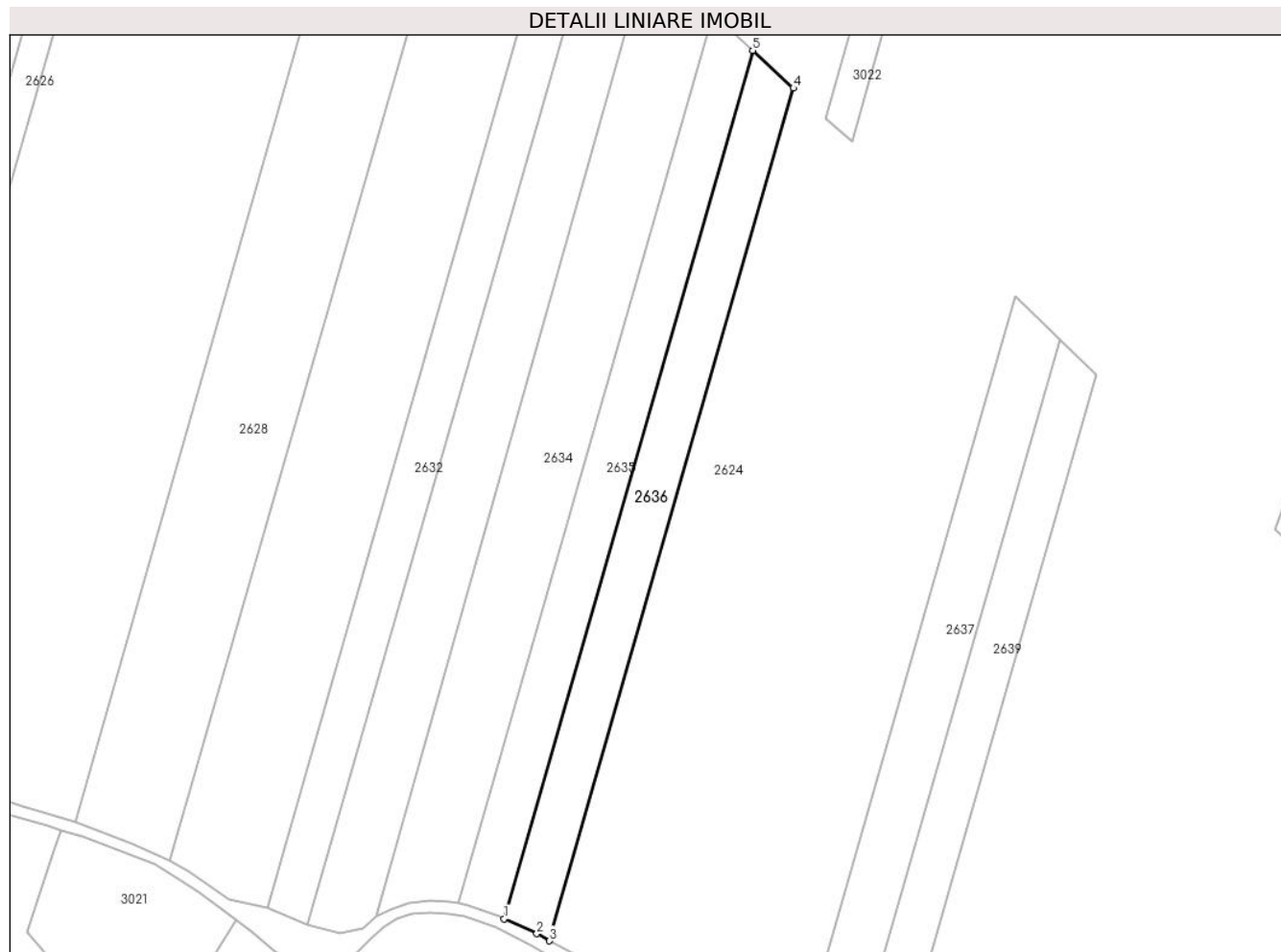
| Inscrieri privind dezmembramintele dreptului de proprietate, drepturi reale de garanție și sarcini | Referințe |
|--|-----------|
| NU SUNT | |

Anexa Nr. 1 La Partea I

Teren

| | | |
|--------------|-------------------------------------|------------------------|
| Nr cadastral | Suprafața (mp)* | Observații / Referințe |
| | Din acte: 10.000 Masurata: 5.000 | |

* Suprafața este determinată în planul de proiecție Stereo 70.



Date referitoare la teren

| Crt | Categorie folosință | Intra vilan | Suprafața (mp) | Tarla | Parcelă | Nr. topo | Observații / Referințe |
|-----|---------------------|-------------|----------------|-------|---------|----------|------------------------|
| 1 | arabil | NU | 5.000 | 5 | 135/35 | - | |

Lungime Segmente

1) Valorile lungimilor segmentelor sunt obținute din proiecție în plan.

| Punct început | X / Y | Punct sfârșit | X / Y | Lungime segment (** (m) |
|---------------|----------------------------|---------------|----------------------------|-------------------------|
| 1 | 597.467,255 397.612,292 | 2 | 597.478,269 397.607,303 | 12.091 |
| 2 | 597.478,269 397.607,303 | 3 | 597.482,509 397.604,909 | 4.87 |
| 3 | 597.482,509 397.604,909 | 4 | 597.564,36 397.891,082 | 297.648 |
| 4 | 597.564,36 397.891,082 | 5 | 597.550,689 397.903,687 | 18.596 |
| 5 | 597.550,689 397.903,687 | 1 | 597.467,255 397.612,292 | 303.104 |

**** Lungimile segmentelor sunt determinate în planul de proiecție Stereo 70 și sunt rotunjite la 1 milimetru.**

***** Distanța dintre puncte este formată din segmente cumulate ce sunt mai mici decât valoarea 1 milimetru.**

**DATE DESPRE IMOBILUL NR. 2637**

Oficiul de Cadastru și Publicitate Imobiliară PRAHOVA
Biroul de Cadastru și Publicitate Imobiliară Ploiești

A. Partea I. Descrierea imobilului

TEREN Extravilan

Adresa: Jud. Prahova

| Nr. Crt | Nr cadastral Nr. topografic | Suprafața* (mp) | Observații / Referințe |
|---------|-----------------------------|-----------------|--|
| A1 | | 5.000 | Sector cadastral:8 Teren neimprejmuit; |

B. Partea II. Proprietari și acte

| Inscrieri privitoare la dreptul de proprietate și alte drepturi reale | | Referințe |
|---|--|-----------|
| / | | |
| Act Administrativ nr. 209822, din 28/05/2012 emis de COMISIA JUDETEANA PRAHOVA; | | |
| B1 | Intabulare, drept de PROPRIETATE, dobandit prin Reconstituire, cota actuala 1/1 1) NEAGU ILIE IOANA | A1 |

C. Partea III. SARCINI .

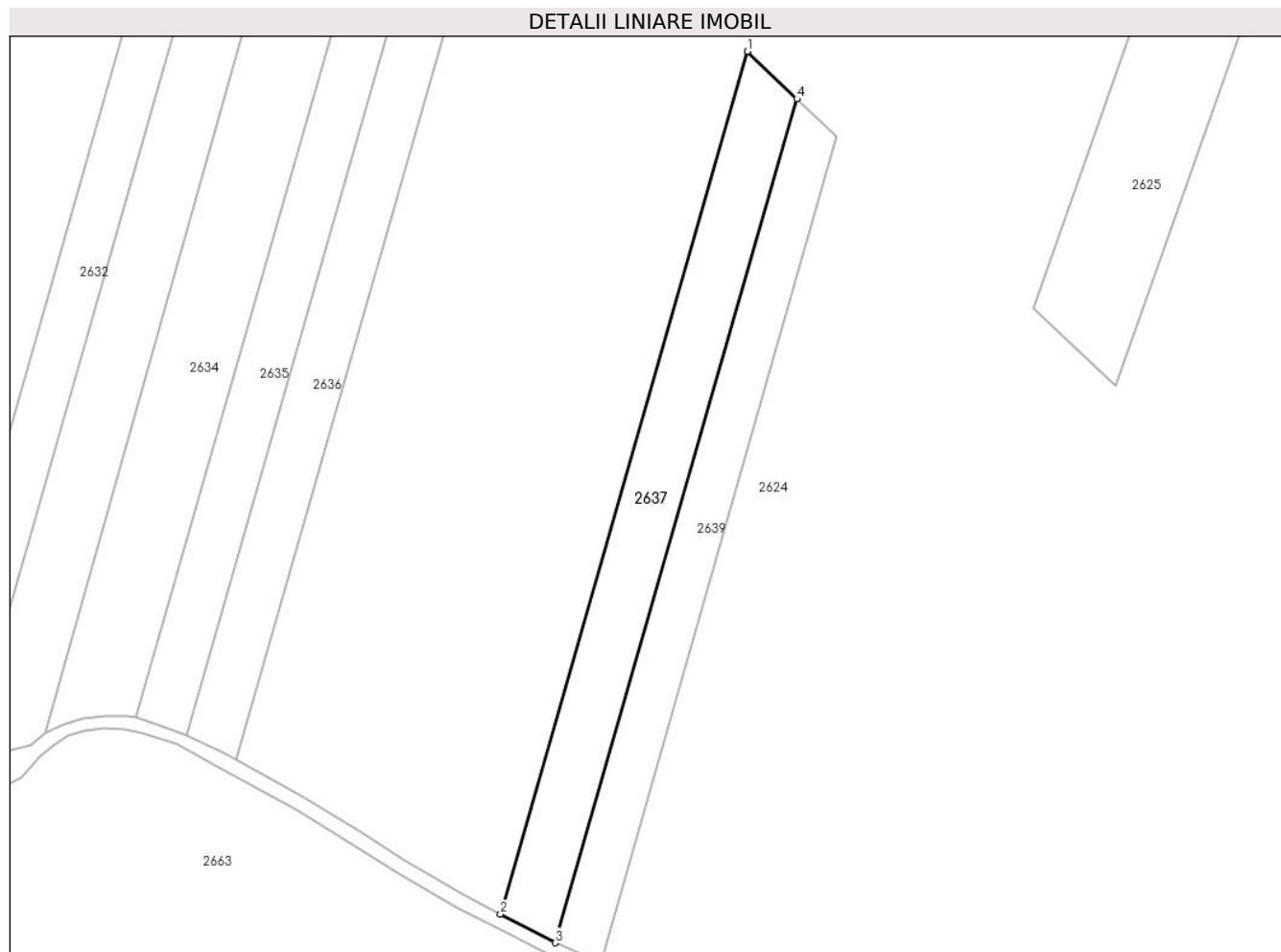
| Inscrieri privind dezmembramintele dreptului de proprietate, drepturi reale de garanție și sarcini | Referințe |
|--|-----------|
| NU SUNT | |

Anexa Nr. 1 La Partea I

Teren

| | | |
|--------------|-----------------|------------------------|
| Nr cadastral | Suprafața (mp)* | Observații / Referințe |
| | 5.000 | |

* Suprafața este determinată în planul de proiecție Stereo 70.



Date referitoare la teren

| Crt | Categorie folosință | Intra vilan | Suprafața (mp) | Tarla | Parcelă | Nr. topo | Observații / Referințe |
|-----|---------------------|-------------|----------------|-------|---------|----------|------------------------|
| 1 | arabil | NU | 5.000 | 5 | 135/42 | - | |

Lungime Segmente

1) Valorile lungimilor segmentelor sunt obținute din proiecție în plan.

| Punct început | X / Y | Punct sfârșit | X / Y | Lungime segment (** (m) |
|---------------|----------------------------|---------------|----------------------------|-------------------------|
| 1 | 597.638,736 397.821,123 | 2 | 597.563,353 397.557,741 | 273.957 |
| 2 | 597.563,353 397.557,741 | 3 | 597.580,039 397.549,049 | 18.814 |
| 3 | 597.580,039 397.549,049 | 4 | 597.653,816 397.806,683 | 267.99 |
| 4 | 597.653,816 397.806,683 | 1 | 597.638,736 397.821,123 | 20.878 |

** Lungimile segmentelor sunt determinate în planul de proiecție Stereo 70 și sunt rotunjite la 1 milimetru.

***** Distanţa dintre puncte este formată din segmente cumulate ce sunt mai mici decât valoarea 1 milimetru.**

**DATE DESPRE IMOBILUL NR. 2638**

Oficiul de Cadastru și Publicitate Imobiliară PRAHOVA
Biroul de Cadastru și Publicitate Imobiliară Ploiești

A. Partea I. Descrierea imobilului

TEREN Intravilan

Adresa: Loc. Valea Cucului, Nr. 156, Jud. Prahova

| Nr. Crt | Nr cadastral Nr. topografic | Suprafața* (mp) | Observații / Referințe |
|---------|-----------------------------|-----------------|--------------------------------------|
| A1 | | 885 | Sector cadastral:8 Teren imprejmuit; |

Construcții

| Crt | Nr cadastral Nr. topografic | Adresa | Observații / Referințe |
|------|-----------------------------|---|---|
| A1.1 | | Loc. Valea Cucului, Nr. 156, Jud. Prahova | Nr. niveluri:1; S. construita la sol:101 mp; LOCUINTA |
| A1.2 | | Loc. Valea Cucului, Nr. 156, Jud. Prahova | Nr. niveluri:1; S. construita la sol:17 mp; ANEXA |
| A1.3 | | Loc. Valea Cucului, Nr. 156, Jud. Prahova | Nr. niveluri:1; S. construita la sol:27 mp; ANEXA |

B. Partea II. Proprietari și acte

| Inscrieri privitoare la dreptul de proprietate și alte drepturi reale | | Referințe |
|--|---|------------|
| / | | |
| Act Administrativ nr. 51, din 25/10/1993 emis de PRIMARIA COMUNEI IORDACHEANU; | | |
| B1 | Intabulare, drept de PROPRIETATE, dobandit prin Construire, cota actuala 1/1 1) POPA AUREL | A1.1 |
| Act Administrativ nr. 3477, din 14/05/2024 emis de PRIMARIA COMUNEI IORDACHEANU; | | |
| B2 | Intabulare, drept de PROPRIETATE, dobandit prin Construire, cota actuala 1/1 1) POPA AUREL | A1.2, A1.3 |
| Act Normativ nr. 7, din 13/03/1996 emis de PARLAMENTUL ROMANIEI (ART. 13); | | |
| B3 | Inscrierea posesiei, drept de PROPRIETATE, dobandit prin Lege, cota actuala 1/1 1) NEIDENTIFICAT NEIDENTIFICAT | A1 |
| B4 | SE NOTEAZA MENTIUNEA DE PROPRIETAR NEIDENTIFICAT | A1 |

C. Partea III. SARCINI .

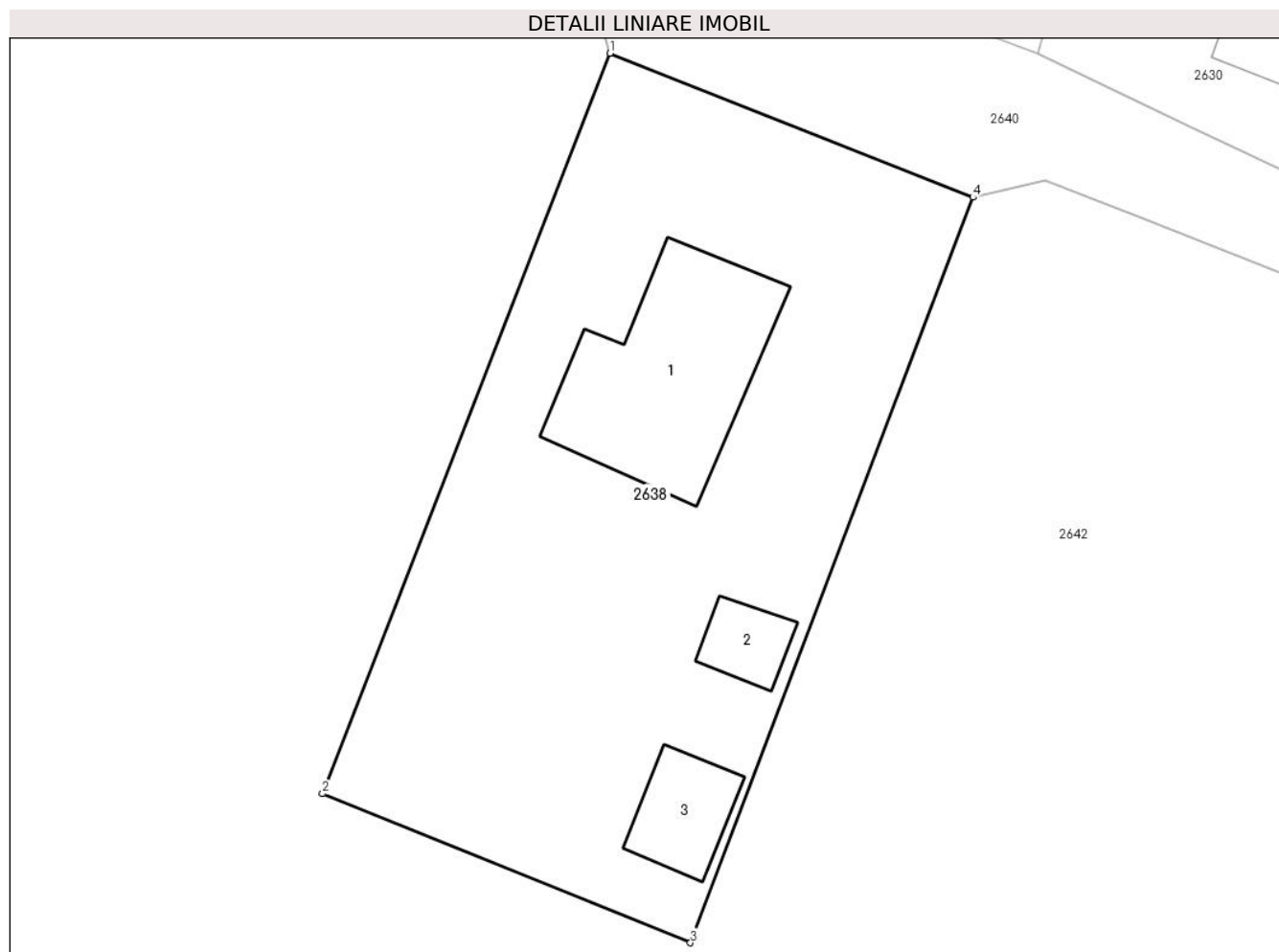
| Inscrieri privind dezmembramintele dreptului de proprietate, drepturi reale de garanție și sarcini | Referințe |
|--|-----------|
| NU SUNT | |

Anexa Nr. 1 La Partea I

Teren

| Nr cadastral | Suprafața (mp)* | Observații / Referințe |
|--------------|-----------------|------------------------|
| | 885 | |

* Suprafața este determinată în planul de proiecție Stereo 70.



Date referitoare la teren

| Crt | Categorie folosință | Intra vilan | Suprafața (mp) | Tarla | Parcelă | Nr. topo | Observații / Referințe |
|-----|---------------------|-------------|----------------|-------|---------|----------|------------------------|
| 1 | curți constructii | DA | 885 | 13 | - | - | |

Date referitoare la construcții

| Crt | Număr | Destinație construcție | Supraf. (mp) | Situație juridică | Observații / Referințe |
|------|-------|-------------------------|--------------|-------------------|---|
| A1.1 | | construcții de locuințe | 101 | Cu acte | Nr. niveluri:1; S. construita la sol:101 mp; LOCUINTA |
| A1.2 | | construcții anexa | 17 | Cu acte | Nr. niveluri:1; S. construita la sol:17 mp; ANEXA |
| A1.3 | | construcții anexa | 27 | Cu acte | Nr. niveluri:1; S. construita la sol:27 mp; ANEXA |

Lungime Segmente

1) Valorile lungimilor segmentelor sunt obținute din proiecție în plan.

| Punct început | X / Y | Punct sfârșit | X / Y | Lungime segment (** (m) |
|---------------|----------------------------|---------------|----------------------------|-------------------------|
| 1 | 597.157,835 397.701,725 | 2 | 597.142,545 397.662,374 | 42.217 |
| 2 | 597.142,545 397.662,374 | 3 | 597.162,11 397.654,456 | 21.107 |

| Punct început | X / Y | Punct sfârșit | X / Y | Lungime segment (** (m) |
|---------------|----------------------------|---------------|----------------------------|-------------------------|
| 3 | 597.162,11 397.654,456 | 4 | 597.177,122 397.694,069 | 42.363 |
| 4 | 597.177,122 397.694,069 | 1 | 597.157,835 397.701,725 | 20.751 |

** Lungimile segmentelor sunt determinate în planul de proiecție Stereo 70 și sunt rotunjite la 1 milimetru.

*** Distanța dintre puncte este formată din segmente cumulate ce sunt mai mici decât valoarea 1 milimetru.

**DATE DESPRE IMOBILUL NR. 2639**

Oficiul de Cadastru și Publicitate Imobiliară PRAHOVA
Biroul de Cadastru și Publicitate Imobiliară Ploiești

A. Partea I. Descrierea imobilului

TEREN Extravilan

Adresa: Jud. Prahova

| Nr. Crt | Nr cadastral Nr. topografic | Suprafața* (mp) | Observații / Referințe |
|---------|-----------------------------|-----------------|--|
| A1 | 21309 | 4.000 | Sector cadastral:8 Teren neimprejmuit; |

B. Partea II. Proprietari și acte

| Inscrieri privitoare la dreptul de proprietate și alte drepturi reale | | Referințe |
|---|--|-----------|
| 44868 / 03/06/2020 | | |
| Act Administrativ nr. 214764, din 19/05/2020 emis de COMISIA JUDETEANA PRAHOVA; | | |
| B1 | Intabulare, drept de PROPRIETATE, dobandit prin Reconstituire, cota actuala 1/1 1) MATEIU CONSTANTIN, (decedat) | A1 |

C. Partea III. SARCINI .

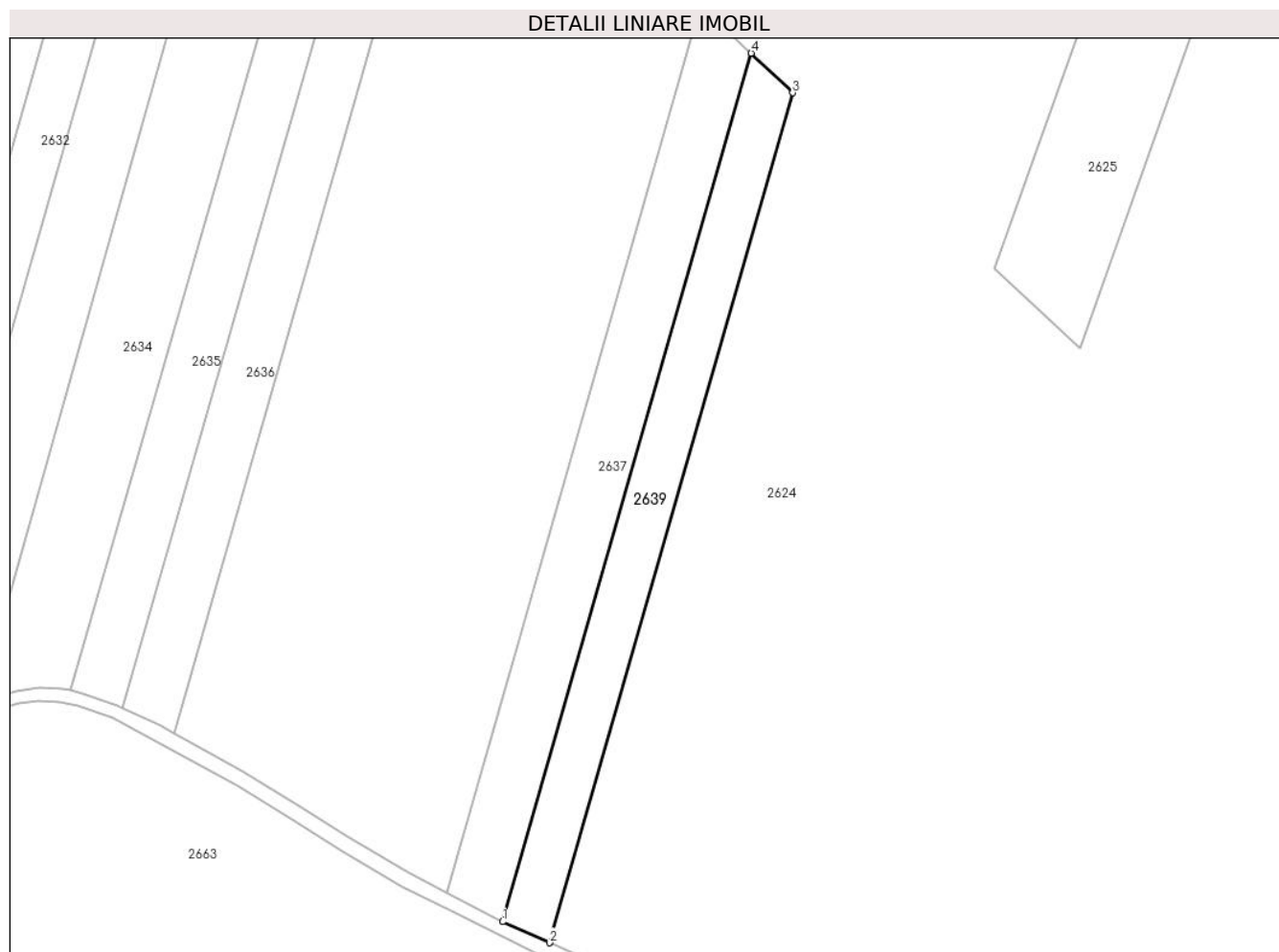
| Inscrieri privind dezmembramintele dreptului de proprietate, drepturi reale de garanție și sarcini | Referințe |
|--|-----------|
| NU SUNT | |

Anexa Nr. 1 La Partea I

Teren

| Nr cadastral | Suprafața (mp)* | Observații / Referințe |
|--------------|-----------------|------------------------|
| 21309 | 4.000 | |

* Suprafața este determinată în planul de proiecție Stereo 70.



Date referitoare la teren

| Crt | Categorie folosință | Intravilan | Suprafața (mp) | Tarla | Parcelă | Nr. topo | Observații / Referințe |
|-----|---------------------|------------|----------------|-------|---------|----------|------------------------|
| 1 | arabil | NU | 4.000 | 5 | 135/43 | - | |

Lungime Segmente

1) Valorile lungimilor segmentelor sunt obținute din proiecție în plan.

| Punct început | X / Y | Punct sfârșit | X / Y | Lungime segment (** (m) |
|---------------|----------------------------|---------------|----------------------------|-------------------------|
| 1 | 597.580,039 397.549,049 | 2 | 597.593,945 397.542,798 | 15.247 |
| 2 | 597.593,945 397.542,798 | 3 | 597.666,148 397.794,966 | 262.301 |
| 3 | 597.666,148 397.794,966 | 4 | 597.653,816 397.806,683 | 17.012 |
| 4 | 597.653,816 397.806,683 | 1 | 597.580,039 397.549,049 | 267.99 |

** Lungimile segmentelor sunt determinate în planul de proiecție Stereo 70 și sunt rotunjite la 1 milimetru.

***** Distanţa dintre puncte este formată din segmente cumulate ce sunt mai mici decât valoarea 1 milimetru.**

**DATE DESPRE IMOBILUL NR. 2640**

Oficiul de Cadastru și Publicitate Imobiliară PRAHOVA
Biroul de Cadastru și Publicitate Imobiliară Ploiești

A. Partea I. Descrierea imobilului

TEREN Necunoscut

Adresa: Loc. Valea Cucului, Jud. Prahova

| Nr. Crt | Nr cadastral Nr. topografic | Suprafața* (mp) | Observații / Referințe |
|---------|-----------------------------|-----------------|--|
| A1 | | 3.929 | Sector cadastral:8 Teren neimprejmuit; |

B. Partea II. Proprietari și acte

| Inscrieri privitoare la dreptul de proprietate și alte drepturi reale | | Referințe |
|---|---|-----------|
| / | | |
| Act Normativ nr. 7, din 13/03/1996 emis de PARLAMENTUL ROMANIEI; | | |
| B1 | Inscrierea provizorie, drept de PROPRIETATE, dobandit prin Lege, cota actuala 1/1 | A1 |
| 1) COMUNA IORDACHEANU, CIF:2845800, DOMENIU PUBLIC | | |

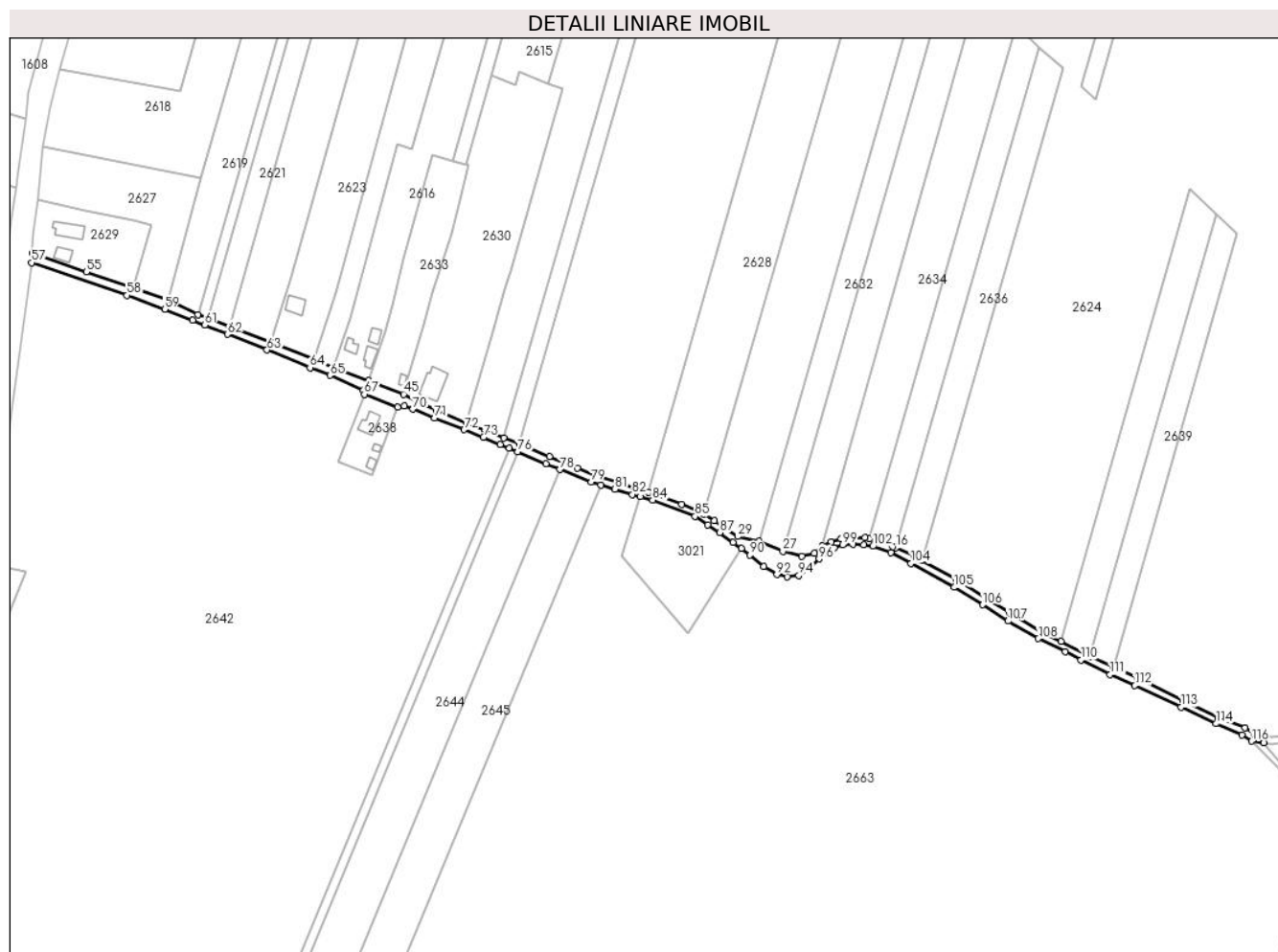
C. Partea III. SARCINI .

| Inscrieri privind dezmembramintele dreptului de proprietate, drepturi reale de garanție și sarcini | Referințe |
|--|-----------|
| NU SUNT | |

Teren

| | | |
|--------------|-----------------|------------------------|
| Nr cadastral | Suprafața (mp)* | Observații / Referințe |
| | 3.929 | |

* Suprafața este determinată în planul de proiecție Stereo 70.



Date referitoare la teren

| Crt | Categorie folosință | Intravilan | Suprafața (mp) | Tarla | Parcelă | Nr. topo | Observații / Referințe |
|-----|---------------------|------------|----------------|-------|---------|----------|------------------------|
| 1 | drum | NU | 1.830 | - | - | - | |
| 2 | drum | DA | 2.099 | - | - | - | |

Lungime Segmente

1) Valorile lungimilor segmentelor sunt obținute din proiecție în plan.

| Punct început | X / Y | Punct sfârșit | X / Y | Lungime segment | Punct început | X / Y | Punct sfârșit | X / Y | Lungime segment | Punct început | X / Y | Punct sfârșit | X / Y | Lungime segment |
|---------------|----------------------------|---------------|----------------------------|-----------------|---------------|----------------------------|---------------|----------------------------|-----------------|---------------|----------------------------|---------------|----------------------------|-----------------|
| 1 | 597.681,474 397.498,863 | 2 | 597.676,247 397.503,677 | 7.106 | 2 | 597.676,247 397.503,677 | 3 | 597.670,633 397.507,492 | 6.787 | 3 | 597.670,633 397.507,492 | 4 | 597.655,038 397.513,464 | 16.7 |
| 4 | 597.655,038 397.513,464 | 5 | 597.634,629 397.523,629 | 22.8 | 5 | 597.634,629 397.523,629 | 6 | 597.608,153 397.536,411 | 29.4 | 6 | 597.608,153 397.536,411 | 7 | 597.593,945 397.542,798 | 15.57 7 |
| 7 | 597.593,945 397.542,798 | 8 | 597.580,039 397.549,049 | 15.24 7 | 8 | 597.580,039 397.549,049 | 9 | 597.563,353 397.557,741 | 18.81 4 | 9 | 597.563,353 397.557,741 | 10 | 597.552,161 397.563,567 | 12.61 8 |
| 10 | 597.552,161 397.563,567 | 11 | 597.533,779 397.574,346 | 21.30 9 | 11 | 597.533,779 397.574,346 | 12 | 597.519,997 397.583,202 | 16.38 2 | 12 | 597.519,997 397.583,202 | 13 | 597.502,43 397.593,961 | 20.6 |
| 13 | 597.502,43 397.593,961 | 14 | 597.482,509 397.604,909 | 22.73 1 | 14 | 597.482,509 397.604,909 | 15 | 597.478,269 397.607,303 | 4.87 | 15 | 597.478,269 397.607,303 | 16 | 597.467,255 397.612,292 | 12.09 1 |

| Punct început | X / Y | Punct sfârşit | X / Y | Lungime segmen t | Punct început | X / Y | Punct sfârşit | X / Y | Lungime segmen t | Punct început | X / Y | Punct sfârşit | X / Y | Lungime segmen t |
|------------------|----------------------------|------------------|----------------------------|------------------------|------------------|----------------------------|------------------|----------------------------|------------------------|------------------|----------------------------|------------------|----------------------------|------------------------|
| 16 | 597.467,255 397.612,292 | 17 | 597.465,607 397.613,038 | 1.809 | 17 | 597.465,607 397.613,038 | 18 | 597.455,174 397.616,827 | 11.1 | 18 | 597.455,174 397.616,827 | 19 | 597.451,754 397.617,71 | 3.532 |
| 19 | 597.451,754 397.617,71 | 20 | 597.449,229 397.618,196 | 2.571 | 20 | 597.449,229 397.618,196 | 21 | 597.442,432 397.618,38 | 6.8 | 21 | 597.442,432 397.618,38 | 22 | 597.435,48 397.617,561 | 7.0 |
| 22 | 597.435,48 397.617,561 | 23 | 597.429,569 397.615,689 | 6.2 | 23 | 597.429,569 397.615,689 | 24 | 597.424,31 397.613,244 | 5.8 | 24 | 597.424,31 397.613,244 | 25 | 597.419,811 397.609,274 | 6.0 |
| 25 | 597.419,811 397.609,274 | 26 | 597.412,37 397.607,446 | 7.662 | 26 | 597.412,37 397.607,446 | 27 | 597.401,446 397.610,364 | 11.30 7 | 27 | 597.401,446 397.610,364 | 28 | 597.387,729 397.616,122 | 14.87 7 |
| 28 | 597.387,729 397.616,122 | 29 | 597.375,099 397.618,86 | 12.92 3 | 29 | 597.375,099 397.618,86 | 30 | 597.361,731 397.628,187 | 16.3 | 30 | 597.361,731 397.628,187 | 31 | 597.355,154 397.631,995 | 7.6 |
| 31 | 597.355,154 397.631,995 | 32 | 597.342,6 397.637,631 | 13.76 1 | 32 | 597.342,6 397.637,631 | 33 | 597.323,246 397.644,667 | 20.59 4 | 33 | 597.323,246 397.644,667 | 34 | 597.315,302 397.647,064 | 8.297 |
| 34 | 597.315,302 397.647,064 | 35 | 597.305,614 397.650,098 | 10.15 2 | 35 | 597.305,614 397.650,098 | 36 | 597.291,589 397.655,009 | 14.86 | 36 | 597.291,589 397.655,009 | 37 | 597.281,922 397.658,789 | 10.37 9 |
| 37 | 597.281,922 397.658,789 | 38 | 597.265,629 397.665,523 | 17.63 1 | 38 | 597.265,629 397.665,523 | 39 | 597.248,136 397.672,703 | 18.90 9 | 39 | 597.248,136 397.672,703 | 40 | 597.238,973 397.676,417 | 9.887 |
| 40 | 597.238,973 397.676,417 | 41 | 597.228,014 397.680,787 | 11.79 8 | 41 | 597.228,014 397.680,787 | 42 | 597.217,166 397.685,142 | 11.69 | 42 | 597.217,166 397.685,142 | 43 | 597.199,786 397.692,548 | 18.89 2 |
| 43 | 597.199,786 397.692,548 | 44 | 597.188,594 397.697,83 | 12.37 6 | 44 | 597.188,594 397.697,83 | 45 | 597.180,594 397.701,681 | 8.878 | 45 | 597.180,594 397.701,681 | 46 | 597.160,22 397.709,548 | 21.84 |
| 46 | 597.160,22 397.709,548 | 47 | 597.139,839 397.717,516 | 21.88 4 | 47 | 597.139,839 397.717,516 | 48 | 597.128,875 397.722,077 | 11.87 4 | 48 | 597.128,875 397.722,077 | 49 | 597.103,281 397.732,135 | 27.5 |
| 49 | 597.103,281 397.732,135 | 50 | 597.079,166 397.741,067 | 25.71 6 | 50 | 597.079,166 397.741,067 | 51 | 597.066,489 397.745,899 | 13.56 6 | 51 | 597.066,489 397.745,899 | 52 | 597.060,893 397.748,064 | 6.0 |
| 52 | 597.060,893 397.748,064 | 53 | 597.043,447 397.756,196 | 19.24 9 | 53 | 597.043,447 397.756,196 | 54 | 597.023,291 397.763,386 | 21.4 | 54 | 597.023,291 397.763,386 | 55 | 596.995,893 397.772,84 | 28.98 3 |
| 55 | 596.995,893 397.772,84 | 56 | 596.964,262 397.783,758 | 33.46 2 | 56 | 596.964,262 397.783,758 | 57 | 596.964,058 397.778,235 | 5.527 | 57 | 596.964,058 397.778,235 | 58 | 597.019,619 397.759,258 | 58.71 3 |
| 58 | 597.019,619 397.759,258 | 59 | 597.041,537 397.751,119 | 23.38 | 59 | 597.041,537 397.751,119 | 60 | 597.057,789 397.744,701 | 17.47 3 | 60 | 597.057,789 397.744,701 | 61 | 597.064,825 397.741,896 | 7.574 |
| 61 | 597.064,825 397.741,896 | 62 | 597.078,041 397.736,564 | 14.25 2 | 62 | 597.078,041 397.736,564 | 63 | 597.101,156 397.727,462 | 24.84 3 | 63 | 597.101,156 397.727,462 | 64 | 597.126,133 397.717,143 | 27.02 4 |
| 64 | 597.126,133 397.717,143 | 65 | 597.137,835 397.712,653 | 12.53 3 | 65 | 597.137,835 397.712,653 | 66 | 597.157,188 397.703,861 | 21.25 7 | 66 | 597.157,188 397.703,861 | 67 | 597.157,835 397.701,725 | 2.232 |
| 67 | 597.157,835 397.701,725 | 68 | 597.177,122 397.694,069 | 20.75 1 | 68 | 597.177,122 397.694,069 | 69 | 597.181,0 397.694,935 | 3.973 | 69 | 597.181,0 397.694,935 | 70 | 597.186,077 397.693,0 | 5.434 |
| 70 | 597.186,077 397.693,0 | 71 | 597.198,749 397.687,957 | 13.63 8 | 71 | 597.198,749 397.687,957 | 72 | 597.216,007 397.681,11 | 18.56 7 | 72 | 597.216,007 397.681,11 | 73 | 597.227,112 397.676,581 | 11.99 3 |
| 73 | 597.227,112 397.676,581 | 74 | 597.236,998 397.672,49 | 10.69 9 | 74 | 597.236,998 397.672,49 | 75 | 597.242,093 397.670,315 | 5.54 | 75 | 597.242,093 397.670,315 | 76 | 597.246,979 397.668,233 | 5.311 |
| 76 | 597.246,979 397.668,233 | 77 | 597.263,433 397.661,296 | 17.85 6 | 77 | 597.263,433 397.661,296 | 78 | 597.271,727 397.657,881 | 8.97 | 78 | 597.271,727 397.657,881 | 79 | 597.289,843 397.650,782 | 19.45 8 |
| 79 | 597.289,843 397.650,782 | 80 | 597.295,585 397.648,982 | 6.017 | 80 | 597.295,585 397.648,982 | 81 | 597.303,784 397.646,412 | 8.593 | 81 | 597.303,784 397.646,412 | 82 | 597.313,979 397.643,401 | 10.63 |
| 82 | 597.313,979 397.643,401 | 83 | 597.318,527 397.642,124 | 4.724 | 83 | 597.318,527 397.642,124 | 84 | 597.325,668 397.640,121 | 7.417 | 84 | 597.325,668 397.640,121 | 85 | 597.350,32 397.630,595 | 26.42 8 |
| 85 | 597.350,32 397.630,595 | 86 | 597.357,772 397.625,739 | 8.894 | 86 | 597.357,772 397.625,739 | 87 | 597.364,743 397.621,165 | 8.338 | 87 | 597.364,743 397.621,165 | 88 | 597.372,521 397.615,441 | 9.657 |
| 88 | 597.372,521 397.615,441 | 89 | 597.377,313 397.611,879 | 5.971 | 89 | 597.377,313 397.611,879 | 90 | 597.382,362 397.608,128 | 6.29 | 90 | 597.382,362 397.608,128 | 91 | 597.390,325 397.601,591 | 10.30 3 |
| 91 | 597.390,325 397.601,591 | 92 | 597.397,975 397.596,76 | 9.048 | 92 | 597.397,975 397.596,76 | 93 | 597.404,142 397.595,584 | 6.278 | 93 | 597.404,142 397.595,584 | 94 | 597.410,747 397.596,343 | 6.649 |
| 94 | 597.410,747 397.596,343 | 95 | 597.416,635 397.599,58 | 6.719 | 95 | 597.416,635 397.599,58 | 96 | 597.422,684 397.605,877 | 8.732 | 96 | 597.422,684 397.605,877 | 97 | 597.426,675 397.609,516 | 5.4 |
| 97 | 597.426,675 397.609,516 | 98 | 597.431,285 397.612,319 | 5.396 | 98 | 597.431,285 397.612,319 | 99 | 597.436,337 397.613,951 | 5.308 | 99 | 597.436,337 397.613,951 | 100 | 597.442,158 397.614,572 | 5.854 |
| 100 | 597.442,158 397.614,572 | 101 | 597.448,594 397.614,112 | 6.453 | 101 | 597.448,594 397.614,112 | 102 | 597.453,854 397.613,223 | 5.334 | 102 | 597.453,854 397.613,223 | 103 | 597.464,32 397.609,604 | 11.07 3 |
| 103 | 597.464,32 397.609,604 | 104 | 597.476,125 397.603,23 | 13.41 7 | 104 | 597.476,125 397.603,23 | 105 | 597.501,214 397.589,338 | 28.67 8 | 105 | 597.501,214 397.589,338 | 106 | 597.517,916 397.579,181 | 19.54 8 |
| 106 | 597.517,916 397.579,181 | 107 | 597.532,605 397.569,687 | 17.49 | 107 | 597.532,605 397.569,687 | 108 | 597.550,258 397.559,481 | 20.39 1 | 108 | 597.550,258 397.559,481 | 109 | 597.565,794 397.551,848 | 17.31 |
| 109 | 597.565,794 397.551,848 | 110 | 597.575,096 397.547,128 | 10.43 1 | 110 | 597.575,096 397.547,128 | 111 | 597.592,095 397.538,677 | 18.98 4 | 111 | 597.592,095 397.538,677 | 112 | 597.606,46 397.532,224 | 15.74 8 |
| 112 | 597.606,46 397.532,224 | 113 | 597.633,337 397.519,55 | 29.71 5 | 113 | 597.633,337 397.519,55 | 114 | 597.653,854 397.509,981 | 22.63 9 | 114 | 597.653,854 397.509,981 | 115 | 597.668,705 397.503,447 | 16.22 5 |

| Punct început | X / Y | Punct sfârşit | X / Y | Lungime segment | Punct început | X / Y | Punct sfârşit | X / Y | Lungime segment |
|---------------|----------------------------|---------------|----------------------------|-----------------|---------------|----------------------------|---------------|----------------------------|-----------------|
| 115 | 597.668,705 397.503,447 | 116 | 597.674,343 397.499,833 | 6.697 | 116 | 597.674,343 397.499,833 | 117 | 597.681,474 397.498,863 | 7.197 |

** Lungimile segmentelor sunt determinate în planul de proiecție Stereo 70 și sunt rotunjite la 1 milimetru.

*** Distanța dintre puncte este formată din segmente cumulate ce sunt mai mici decât valoarea 1 milimetru.

**DATE DESPRE IMOBILUL NR. 2641**

Oficiul de Cadastru și Publicitate Imobiliară PRAHOVA
Biroul de Cadastru și Publicitate Imobiliară Ploiești

A. Partea I. Descrierea imobilului

TEREN Intravilan

Adresa: Loc. Valea Cucului, Jud. Prahova

| Nr. Crt | Nr cadastral Nr. topografic | Suprafața* (mp) | Observații / Referințe |
|---------|-----------------------------|-----------------|---|
| A1 | 21766 | 1.265 | Sector cadastral:8 Teren neimprejmuț; Imobil înregistrat în planul cadastral fara localizare certa datorita lipsei planului parcelar |

B. Partea II. Proprietari și acte

| Inscrieri privitoare la dreptul de proprietate și alte drepturi reale | | Referințe |
|---|--|-----------|
| 147177 / 18/11/2022 | | |
| Act Administrativ nr. 9531, din 01/11/2022 emis de PRIMARIA COMUNEI IORDACHEANU (Adeverinta 9531/01.11.2022 ; act notarial nr 187 din 22.03.2018, emis de N.P. IVAN CONSTANTIN;act administrativ nr 112081 din 16.09.2005, emis de COMISIA JUDETEANA PRAHOVA;act notarial nr 119 din 02.07.2021, emis de N.P. IVAN CONSTANTIN;act administrativ nr seria DZ nr. 645964 din 11.05.2013, emis de PRIMARIA COMUNEI CHIOJDEANCA); | | |
| B1 | Intabulare, drept de PROPRIETATE, dobandit prin Reconstituire, cota actuala 1/2 1) SIMION OLIMPIA , (decedata) | A1 |
| B2 | Intabulare, drept de PROPRIETATE, dobandit prin Succesiune, cota actuala 1/6 1) PREDA CIPRIAN | A1 |
| B3 | Intabulare, drept de PROPRIETATE, dobandit prin Succesiune, cota actuala 1/6 1) DOSPINA POMPILIA - MARIANA | A1 |
| B4 | Intabulare, drept de PROPRIETATE, dobandit prin Succesiune, cota actuala 1/6 1) GEORGESCU OZANA CRISTINA | A1 |
| 19062 / 13/02/2023 | | |
| Act Administrativ nr. 147177, din 18/11/2022 emis de OCPI PRAHOVA (Incheiere Carte Funciara); | | |
| B5 | se îndreapta eroarea materiala strecurata în prezenta carte funciara și în cuprinsul încheierii nr. 147177/2022 în sensul ca SIMION OLIMPIA detine cota de 1/2 din imobil, PREDA CIPRIAN detine cota de 1/6 din imobil, DOSPINA POMPILIA - MARIANA detine cota de 1/6 din imobil și GEORGESCU OZANA CRISTINA detine cota de 1/6 din imobil | A1 |

C. Partea III. SARCINI .

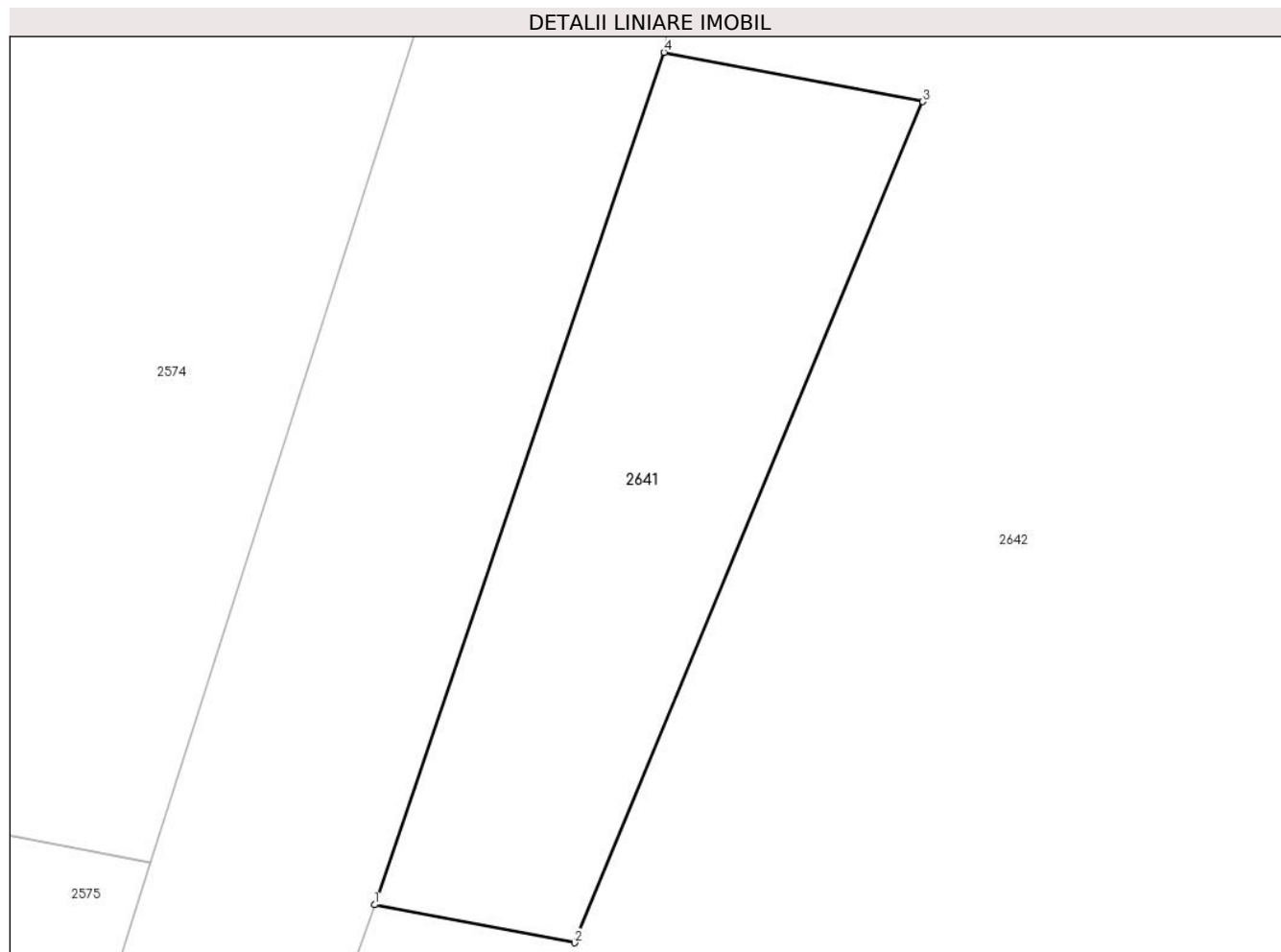
| Inscrieri privind dezmembramintele dreptului de proprietate, drepturi reale de garanție și sarcini | Referințe |
|--|-----------|
| NU SUNT | |

Anexa Nr. 1 La Partea I

Teren

| Nr cadastral | Suprafața (mp)* | Observații / Referințe |
|--------------|-----------------|--|
| 21766 | 1.265 | Imobil înregistrat în planul cadastral fără localizare certă datorită lipsei planului parcelar |

* Suprafața este determinată în planul de proiecție Stereo 70.



Date referitoare la teren

| Crt | Categorie folosință | Intra vilan | Suprafața (mp) | Tarla | Parcelă | Nr. topo | Observații / Referințe |
|-----|---------------------|-------------|----------------|-------|---------|----------|------------------------|
| 1 | arabil | DA | 1.265 | 6 | 206/5 | - | |

Lungime Segmente

1) Valorile lungimilor segmentelor sunt obținute din proiecție în plan.

| Punct început | X / Y | Punct sfârșit | X / Y | Lungime segment (** (m) |
|---------------|----------------------------|---------------|----------------------------|-------------------------|
| 1 | 596.918,07 397.536,012 | 2 | 596.933,666 397.533,046 | 15.876 |
| 2 | 596.933,666 397.533,046 | 3 | 596.960,82 397.598,625 | 70.978 |
| 3 | 596.960,82 397.598,625 | 4 | 596.940,643 397.602,459 | 20.538 |
| 4 | 596.940,643 397.602,459 | 1 | 596.918,07 397.536,012 | 70.177 |

**** Lungimile segmentelor sunt determinate în planul de proiecție Stereo 70 și sunt rotunjite la 1 milimetru.**

***** Distanța dintre puncte este formată din segmente cumulate ce sunt mai mici decât valoarea 1 milimetru.**

**DATE DESPRE IMOBILUL NR. 2642**

Oficiul de Cadastru și Publicitate Imobiliară PRAHOVA
Biroul de Cadastru și Publicitate Imobiliară Ploiești

A. Partea I. Descrierea imobilului

TEREN Necunoscut

Adresa: Loc. Valea Cucului, Jud. Prahova

| Nr. Crt | Nr cadastral Nr. topografic | Suprafața* (mp) | Observații / Referințe |
|---------|-----------------------------|-----------------|--|
| A1 | | 118.558 | Sector cadastral:8 Teren neimprejmuit; |

B. Partea II. Proprietari și acte

| Inscrieri privitoare la dreptul de proprietate și alte drepturi reale | | Referințe |
|--|---|-----------|
| / | | |
| Act Normativ nr. 7, din 13/03/1996 emis de PARLAMENTUL ROMANIEI (ART. 13); | | |
| B1 | Inscrierea posesiei, drept de PROPRIETATE, dobandit prin Lege, cota actuala 1/1 1) NEIDENTIFICAT NEIDENTIFICAT | A1 |
| B2 | SE NOTEAZA MENTIUNEA DE PROPRIETAR NEIDENTIFICAT | A1 |

C. Partea III. SARCINI .

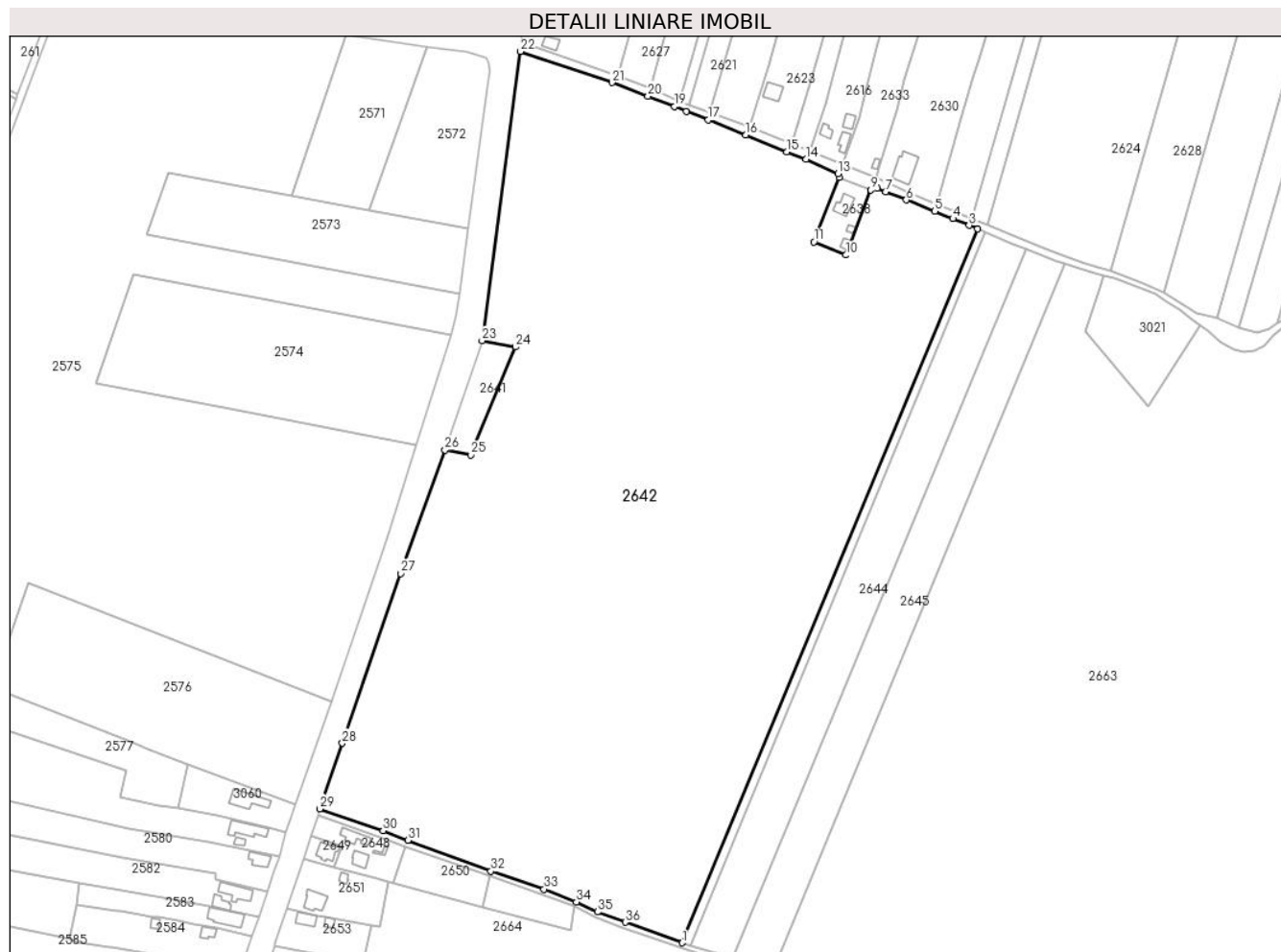
| Inscrieri privind dezmembramintele dreptului de proprietate, drepturi reale de garanție și sarcini | Referințe |
|--|-----------|
| NU SUNT | |

Anexa Nr. 1 La Partea I

Teren

| Nr cadastral | Suprafața (mp)* | Observații / Referințe |
|--------------|-----------------|------------------------|
| | 118.558 | |

* Suprafața este determinată în planul de proiecție Stereo 70.



Date referitoare la teren

| Crt | Categorie folosință | Intra vilan | Suprafața (mp) | Tarla | Parcelă | Nr. topo | Observații / Referințe |
|-----|---------------------|-------------|----------------|-------|---------|----------|------------------------|
| 1 | arabil | DA | 57.876 | - | - | - | |
| 2 | arabil | NU | 60.682 | - | - | - | |

Lungime Segmente

1) Valorile lungimilor segmentelor sunt obținute din proiecție în plan.

| Punct început | X / Y | Punct sfârșit | X / Y | Lungime segment (** (m)) | Punct început | X / Y | Punct sfârșit | X / Y | Lungime segment (** (m)) |
|---------------|----------------------------|---------------|----------------------------|--------------------------|---------------|----------------------------|---------------|----------------------------|--------------------------|
| 1 | 597.062,449 397.236,497 | 2 | 597.242,093 397.670,315 | 469.543 | 2 | 597.242,093 397.670,315 | 3 | 597.236,998 397.672,49 | 5.54 |
| 3 | 597.236,998 397.672,49 | 4 | 597.227,112 397.676,581 | 10.699 | 4 | 597.227,112 397.676,581 | 5 | 597.216,007 397.681,11 | 11.993 |
| 5 | 597.216,007 397.681,11 | 6 | 597.198,749 397.687,957 | 18.567 | 6 | 597.198,749 397.687,957 | 7 | 597.186,077 397.693,0 | 13.638 |
| 7 | 597.186,077 397.693,0 | 8 | 597.181,0 397.694,935 | 5.434 | 8 | 597.181,0 397.694,935 | 9 | 597.177,122 397.694,069 | 3.973 |

| Punct început | X / Y | Punct sfârșit | X / Y | Lungime segment (** (m) |
|---------------|----------------------------|---------------|----------------------------|-------------------------|
| 9 | 597.177,122 397.694,069 | 10 | 597.162,11 397.654,456 | 42.363 |
| 11 | 597.142,545 397.662,374 | 12 | 597.157,835 397.701,725 | 42.217 |
| 13 | 597.157,188 397.703,861 | 14 | 597.137,835 397.712,653 | 21.257 |
| 15 | 597.126,133 397.717,143 | 16 | 597.101,156 397.727,462 | 27.024 |
| 17 | 597.078,041 397.736,564 | 18 | 597.064,825 397.741,896 | 14.252 |
| 19 | 597.057,789 397.744,701 | 20 | 597.041,537 397.751,119 | 17.473 |
| 21 | 597.019,619 397.759,258 | 22 | 596.964,058 397.778,235 | 58.713 |
| 23 | 596.940,643 397.602,459 | 24 | 596.960,82 397.598,625 | 20.538 |
| 25 | 596.933,666 397.533,046 | 26 | 596.918,07 397.536,012 | 15.876 |
| 27 | 596.890,938 397.460,93 | 28 | 596.855,631 397.357,807 | 109.0 |
| 29 | 596.841,887 397.317,908 | 30 | 596.880,335 397.304,569 | 40.696 |
| 31 | 596.895,652 397.298,842 | 32 | 596.946,03 397.280,001 | 53.785 |
| 33 | 596.978,245 397.269,054 | 34 | 596.998,06 397.261,307 | 21.276 |
| 35 | 597.010,752 397.255,268 | 36 | 597.027,661 397.248,951 | 18.05 |

| Punct început | X / Y | Punct sfârșit | X / Y | Lungime segment (** (m) |
|---------------|----------------------------|---------------|----------------------------|-------------------------|
| 10 | 597.162,11 397.654,456 | 11 | 597.142,545 397.662,374 | 21.107 |
| 12 | 597.157,835 397.701,725 | 13 | 597.157,188 397.703,861 | 2.232 |
| 14 | 597.137,835 397.712,653 | 15 | 597.126,133 397.717,143 | 12.533 |
| 16 | 597.101,156 397.727,462 | 17 | 597.078,041 397.736,564 | 24.843 |
| 18 | 597.064,825 397.741,896 | 19 | 597.057,789 397.744,701 | 7.574 |
| 20 | 597.041,537 397.751,119 | 21 | 597.019,619 397.759,258 | 23.38 |
| 22 | 596.964,058 397.778,235 | 23 | 596.940,643 397.602,459 | 177.329 |
| 24 | 596.960,82 397.598,625 | 25 | 596.933,666 397.533,046 | 70.978 |
| 26 | 596.918,07 397.536,012 | 27 | 596.890,938 397.460,93 | 79.834 |
| 28 | 596.855,631 397.357,807 | 29 | 596.841,887 397.317,908 | 42.2 |
| 30 | 596.880,335 397.304,569 | 31 | 596.895,652 397.298,842 | 16.353 |
| 32 | 596.946,03 397.280,001 | 33 | 596.978,245 397.269,054 | 34.024 |
| 34 | 596.998,06 397.261,307 | 35 | 597.010,752 397.255,268 | 14.056 |
| 36 | 597.027,661 397.248,951 | 1 | 597.062,449 397.236,497 | 36.95 |

** Lungimile segmentelor sunt determinate în planul de proiecție Stereo 70 și sunt rotunjite la 1 milimetru.

*** Distanța dintre puncte este formată din segmente cumulate ce sunt mai mici decât valoarea 1 milimetru.

**DATE DESPRE IMOBILUL NR. 2643**

Oficiul de Cadastru și Publicitate Imobiliară PRAHOVA
Biroul de Cadastru și Publicitate Imobiliară Ploiești

A. Partea I. Descrierea imobilului

TEREN Necunoscut

Adresa: Loc. Valea Cucului, Jud. Prahova

| Nr. Crt | Nr cadastral Nr. topografic | Suprafața* (mp) | Observații / Referințe |
|---------|-----------------------------|-----------------|--|
| A1 | 20632 | 2.500 | Sector cadastral:8 Teren neimprejmuit; |

B. Partea II. Proprietari și acte

| Inscrieri privitoare la dreptul de proprietate și alte drepturi reale | | Referințe |
|---|--|-----------|
| 55339 / 13/08/2013 | | |
| Act Administrativ nr. 209824, din 28/05/2012 emis de COMISIA JUDETEANA PRAHOVA (act notarial nr. 78/08-08-2012 emis de NP MEIROSU CARMEN;); | | |
| B1 | Intabulare, drept de PROPRIETATE, dobandit prin Succesiune, cota actuala 1/4 1) CHIRICA ELENA | A1 |
| B2 | Intabulare, drept de PROPRIETATE, dobandit prin Succesiune, cota actuala 1/4 1) PARASCHIV VASILICA | A1 |
| B3 | Intabulare, drept de PROPRIETATE, dobandit prin Succesiune, cota actuala 1/4 1) LEPA GHEORGHE | A1 |
| B4 | Intabulare, drept de PROPRIETATE, dobandit prin Succesiune, cota actuala 1/4 1) LEPA ION | A1 |

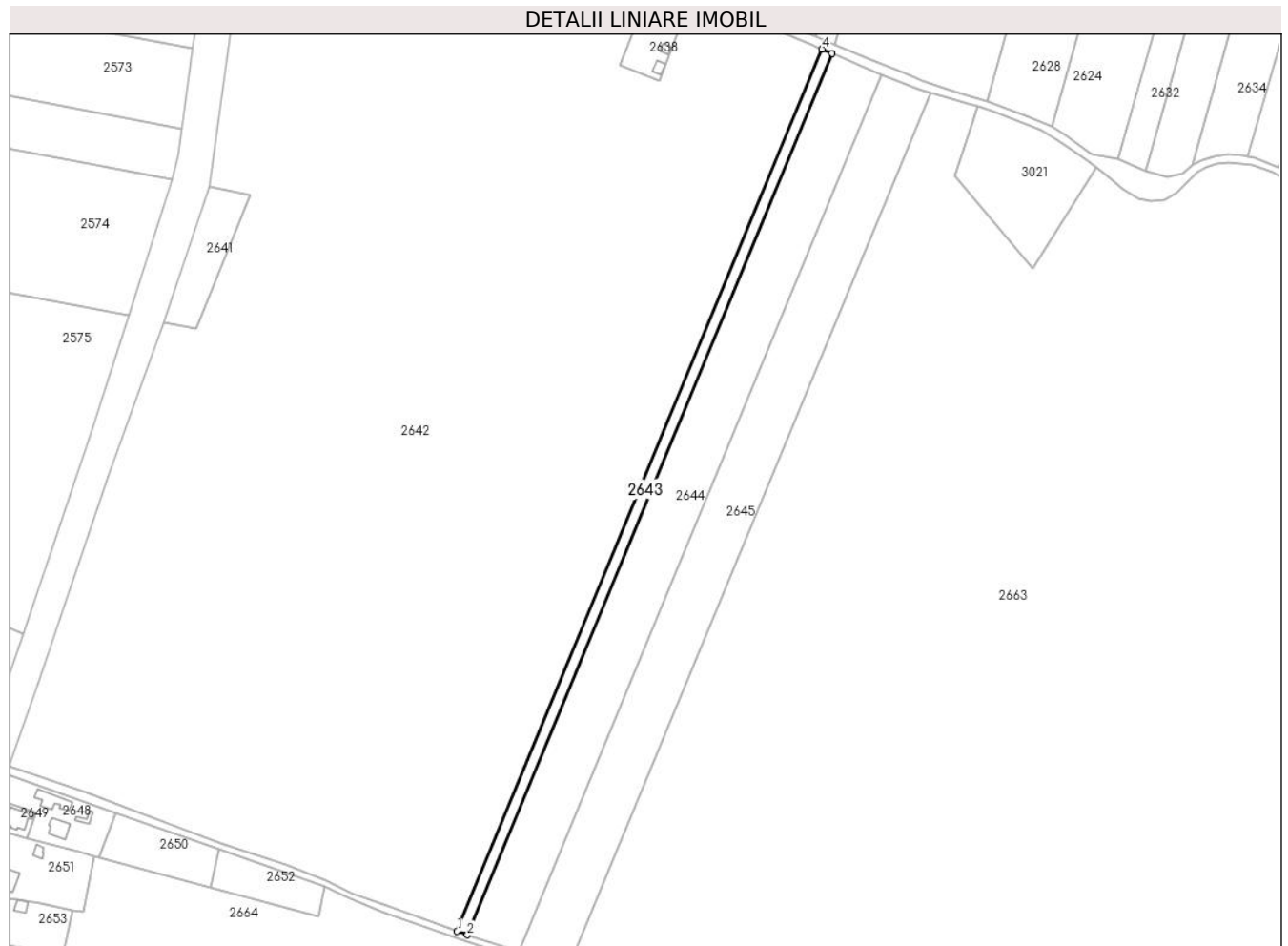
C. Partea III. SARCINI .

| Inscrieri privind dezmembramintele dreptului de proprietate, drepturi reale de garanție și sarcini | Referințe |
|--|-----------|
| NU SUNT | |

Teren

| Nr cadastral | Suprafața (mp)* | Observații / Referințe |
|--------------|-----------------|------------------------|
| 20632 | 2.500 | |

* Suprafața este determinată în planul de proiecție Stereo 70.



Date referitoare la teren

| Crt | Categorie folosință | Intravilan | Suprafața (mp) | Tarla | Parcelă | Nr. topo | Observații / Referințe |
|-----|---------------------|------------|----------------|-------|---------|----------|------------------------|
| 1 | arabil | NU | 2.064 | 6 | 206/18 | - | |
| 2 | arabil | DA | 436 | 6 | 206/18 | - | |

Lungime Segmente

1) Valorile lungimilor segmentelor sunt obținute din proiecție în plan.

| Punct început | X / Y | Punct sfârșit | X / Y | Lungime segment (** (m) |
|---------------|----------------------------|---------------|----------------------------|-------------------------|
| 1 | 597.062,449 397.236,497 | 2 | 597.067,484 397.234,694 | 5.348 |
| 2 | 597.067,484 397.234,694 | 3 | 597.246,979 397.668,233 | 469.228 |
| 3 | 597.246,979 397.668,233 | 4 | 597.242,093 397.670,315 | 5.311 |
| 4 | 597.242,093 397.670,315 | 1 | 597.062,449 397.236,497 | 469.543 |

**** Lungimile segmentelor sunt determinate în planul de proiecție Stereo 70 și sunt rotunjite la 1 milimetru.**

***** Distanța dintre puncte este formată din segmente cumulate ce sunt mai mici decât valoarea 1 milimetru.**

**DATE DESPRE IMOBILUL NR. 2644**

Oficiul de Cadastru și Publicitate Imobiliară PRAHOVA
Biroul de Cadastru și Publicitate Imobiliară Ploiești

A. Partea I. Descrierea imobilului

TEREN Necunoscut

Adresa: Loc. Valea Cucului, Jud. Prahova

| Nr. Crt | Nr cadastral Nr. topografic | Suprafața* (mp) | Observații / Referințe |
|---------|-----------------------------|-----------------|--|
| A1 | | 12.443 | Sector cadastral:8 Teren neimprejmuit; |

B. Partea II. Proprietari și acte

| Inscrieri privitoare la dreptul de proprietate și alte drepturi reale | | Referințe |
|--|---|-----------|
| / | | |
| Act Normativ nr. 7, din 13/03/1996 emis de PARLAMENTUL ROMANIEI (ART. 13); | | |
| B1 | Inscrierea posesiei, drept de PROPRIETATE, dobandit prin Lege, cota actuala 1/1 1) NEIDENTIFICAT NEIDENTIFICAT | A1 |
| B2 | SE NOTEAZA MENTIUNEA DE PROPRIETAR NEIDENTIFICAT | A1 |

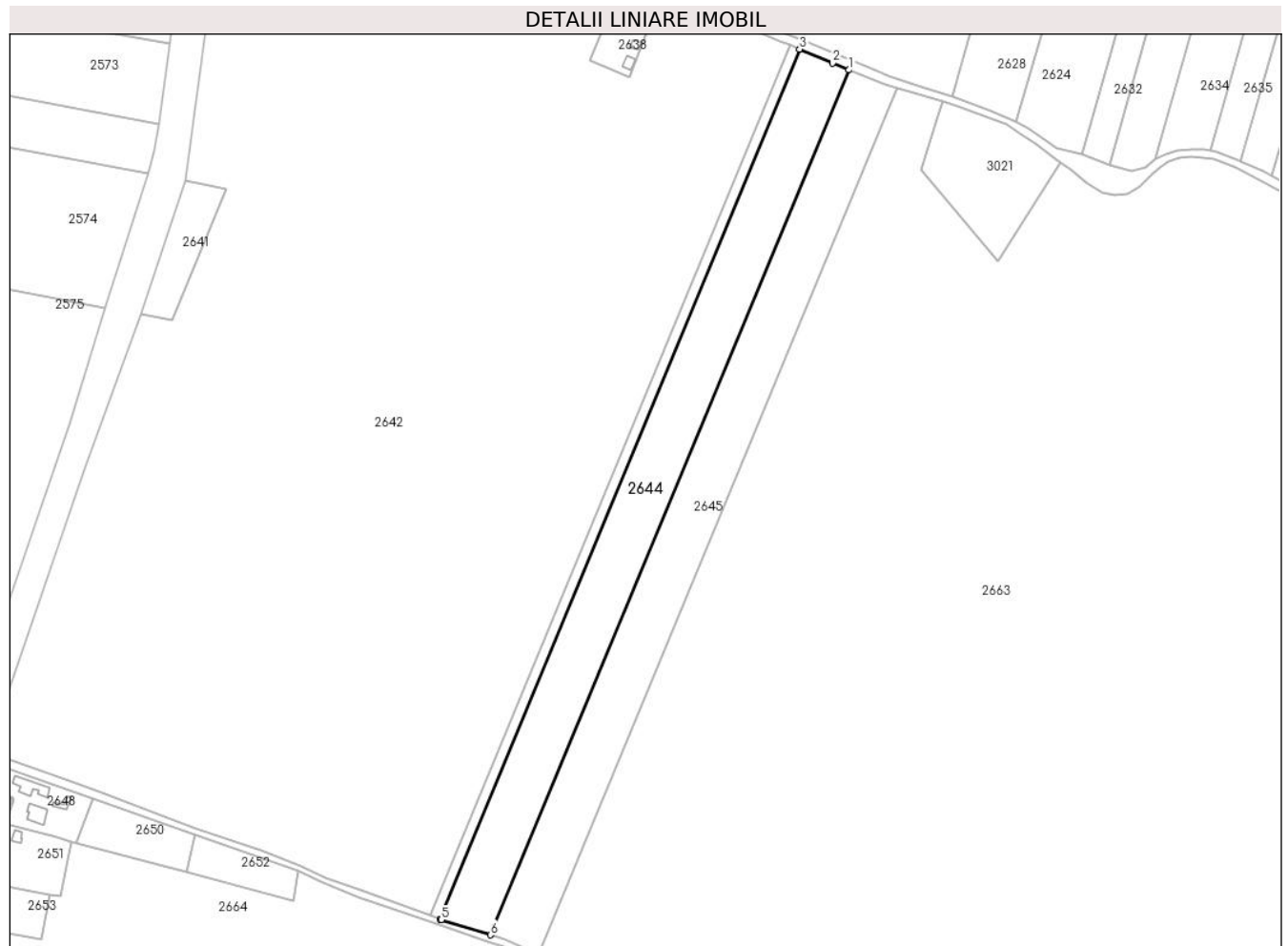
C. Partea III. SARCINI .

| Inscrieri privind dezmembramintele dreptului de proprietate, drepturi reale de garanție și sarcini | Referințe |
|--|-----------|
| NU SUNT | |

Teren

| | | |
|--------------|-----------------|------------------------|
| Nr cadastral | Suprafața (mp)* | Observații / Referințe |
| | 12.443 | |

* Suprafața este determinată în planul de proiecție Stereo 70.



Date referitoare la teren

| Crt | Categorie folosință | Intravilan | Suprafața (mp) | Tarla | Parcelă | Nr. topo | Observații / Referințe |
|-----|---------------------|------------|----------------|-------|---------|----------|------------------------|
| 1 | arabil | DA | 2.190 | - | - | - | |
| 2 | arabil | NU | 10.253 | - | - | - | |

Lungime Segmente

1) Valorile lungimilor segmentelor sunt obținute din proiecție în plan.

| Punct început | X / Y | Punct sfârșit | X / Y | Lungime segment (** (m) |
|---------------|----------------------------|---------------|----------------------------|-------------------------|
| 1 | 597.271,727 397.657,881 | 2 | 597.263,433 397.661,296 | 8.97 |
| 2 | 597.263,433 397.661,296 | 3 | 597.246,979 397.668,233 | 17.856 |
| 3 | 597.246,979 397.668,233 | 4 | 597.067,484 397.234,694 | 469.228 |
| 4 | 597.067,484 397.234,694 | 5 | 597.068,216 397.234,432 | 0.778 |

| Punct început | X / Y | Punct sfârșit | X / Y | Lungime segment (** (m) |
|---------------|----------------------------|---------------|----------------------------|-------------------------|
| 5 | 597.068,216 397.234,432 | 6 | 597.092,753 397.226,832 | 25.687 |
| 6 | 597.092,753 397.226,832 | 1 | 597.271,727 397.657,881 | 466.728 |

** Lungimile segmentelor sunt determinate în planul de proiecție Stereo 70 și sunt rotunjite la 1 milimetru.

*** Distanța dintre puncte este formată din segmente cumulate ce sunt mai mici decât valoarea 1 milimetru.

**DATE DESPRE IMOBILUL NR. 2645**

Oficiul de Cadastru și Publicitate Imobiliară PRAHOVA
Biroul de Cadastru și Publicitate Imobiliară Ploiești

A. Partea I. Descrierea imobilului

TEREN Necunoscut

Nr. CF vechi:1060

Nr. cadastral vechi:10234

Adresa: Loc. Valea Cucului, Jud. Prahova

| Nr. Crt | Nr cadastral Nr. topografic | Suprafața* (mp) | Observații / Referințe |
|---------|-----------------------------|-----------------|--|
| A1 | 20272 | 12.000 | Sector cadastral:8 Teren neimprejmuit; |

B. Partea II. Proprietari și acte

| Inscrieri privitoare la dreptul de proprietate și alte drepturi reale | | Referințe |
|---|--|-----------|
| 12684 / 10/03/2010 | | |
| Act Notarial nr. 338, din 01/03/2010 emis de NP ANTON GEORGETA; | | |
| B2 | Intabulare, drept de PROPRIETATEcumparare ca bun comun, dobandit prin Conventie, cota actuala 1/1 1) CIRSTEA CONSTANTIN VIRGIL 2) CIRSTEA VASILICA | A1 |

C. Partea III. SARCINI .

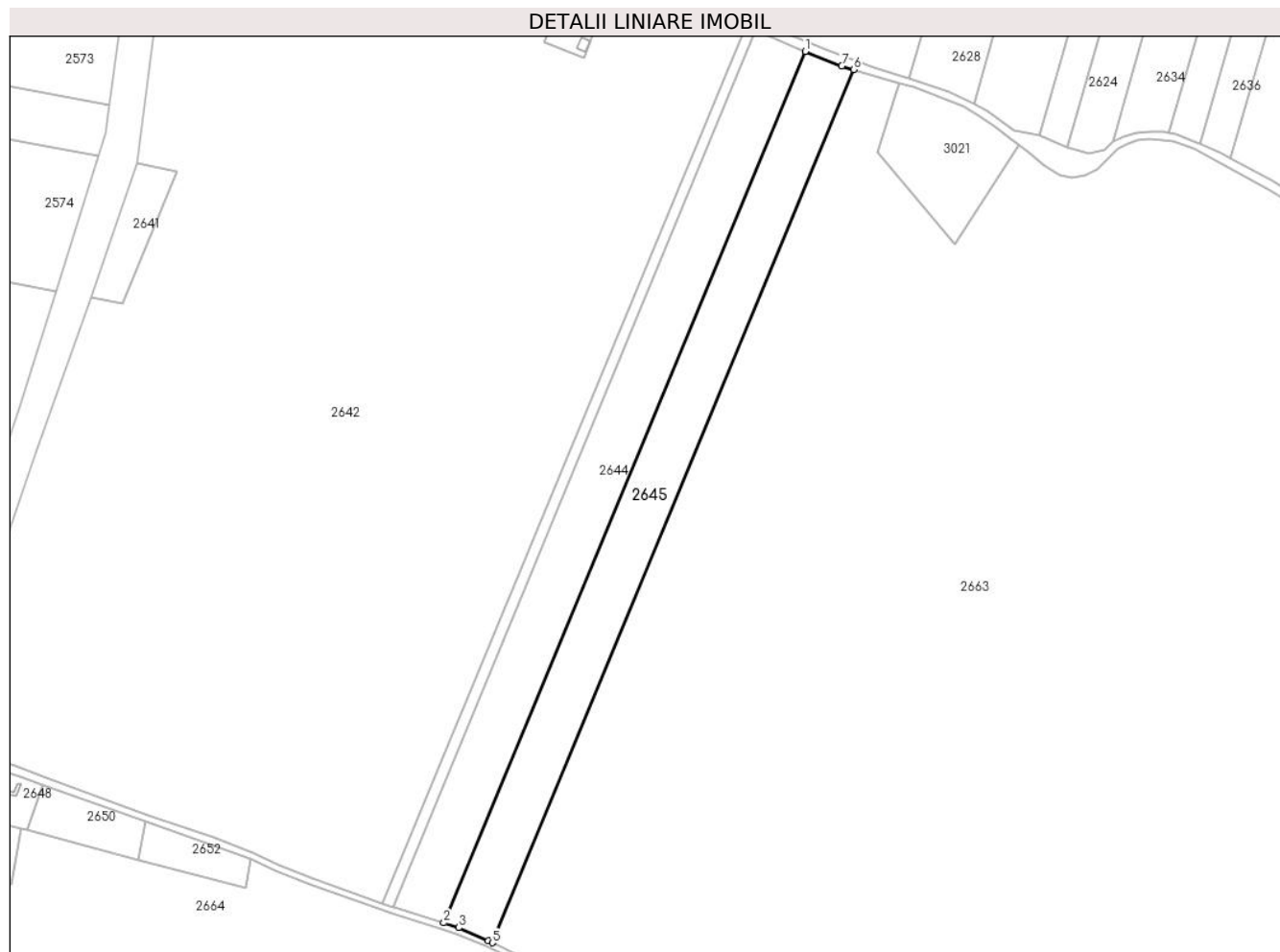
| Inscrieri privind dezmembramintele dreptului de proprietate, drepturi reale de garanție și sarcini | Referințe |
|--|-----------|
| NU SUNT | |

Anexa Nr. 1 La Partea I

Teren

| Nr cadastral | Suprafața (mp)* | Observații / Referințe |
|--------------|-----------------|------------------------|
| 20272 | 12.000 | |

* Suprafața este determinată în planul de proiecție Stereo 70.



Date referitoare la teren

| Crt | Categorie folosință | Intra vilan | Suprafața (mp) | Tarla | Parcelă | Nr. topo | Observații / Referințe |
|-----|---------------------|-------------|----------------|-------|---------|----------|------------------------|
| 1 | arabil | NU | 9.915 | 6 | 206/23 | - | |
| 2 | arabil | DA | 2.085 | 6 | 206/23 | - | |

Lungime Segmente

1) Valorile lungimilor segmentelor sunt obținute din proiecție în plan.

| Punct început | X / Y | Punct sfârșit | X / Y | Lungime segment (** (m) |
|---------------|----------------------------|---------------|----------------------------|-------------------------|
| 1 | 597.271,727 397.657,881 | 2 | 597.092,753 397.226,832 | 466.728 |
| 2 | 597.092,753 397.226,832 | 3 | 597.099,972 397.224,45 | 7.602 |
| 3 | 597.099,972 397.224,45 | 4 | 597.114,732 397.217,944 | 16.131 |
| 4 | 597.114,732 397.217,944 | 5 | 597.116,788 397.216,967 | 2.275 |

| Punct început | X / Y | Punct sfârșit | X / Y | Lungime segment (** (m) |
|---------------|----------------------------|---------------|----------------------------|-------------------------|
| 5 | 597.116,788 397.216,967 | 6 | 597.295,585 397.648,982 | 467.553 |
| 6 | 597.295,585 397.648,982 | 7 | 597.289,843 397.650,782 | 6.017 |
| 7 | 597.289,843 397.650,782 | 1 | 597.271,727 397.657,881 | 19.458 |

** Lungimile segmentelor sunt determinate în planul de proiecție Stereo 70 și sunt rotunjite la 1 milimetru.

*** Distanța dintre puncte este formată din segmente cumulate ce sunt mai mici decât valoarea 1 milimetru.

**DATE DESPRE IMOBILUL NR. 2646**

Oficiul de Cadastru și Publicitate Imobiliară PRAHOVA
Biroul de Cadastru și Publicitate Imobiliară Ploiești

A. Partea I. Descrierea imobilului

TEREN Extravilan

Adresa: Jud. Prahova

| Nr. Crt | Nr cadastral Nr. topografic | Suprafața* (mp) | Observații / Referințe |
|---------|-----------------------------|-----------------|--|
| A1 | | 1.184 | Sector cadastral:8 Teren neimprejmuit; |

B. Partea II. Proprietari și acte

| Inscrieri privitoare la dreptul de proprietate și alte drepturi reale | | Referințe |
|---|--|-----------|
| / | | |
| Act Normativ nr. 7, din 13/03/1996 emis de PARLAMENTUL ROMANIEI; | | |
| B1 | Intabulare, drept de PROPRIETATE, dobandit prin Lege, cota actuala 1/1 1) COMUNA IORDACHEANU, CIF:2845800, DOMENIU PUBLIC | A1 |

C. Partea III. SARCINI .

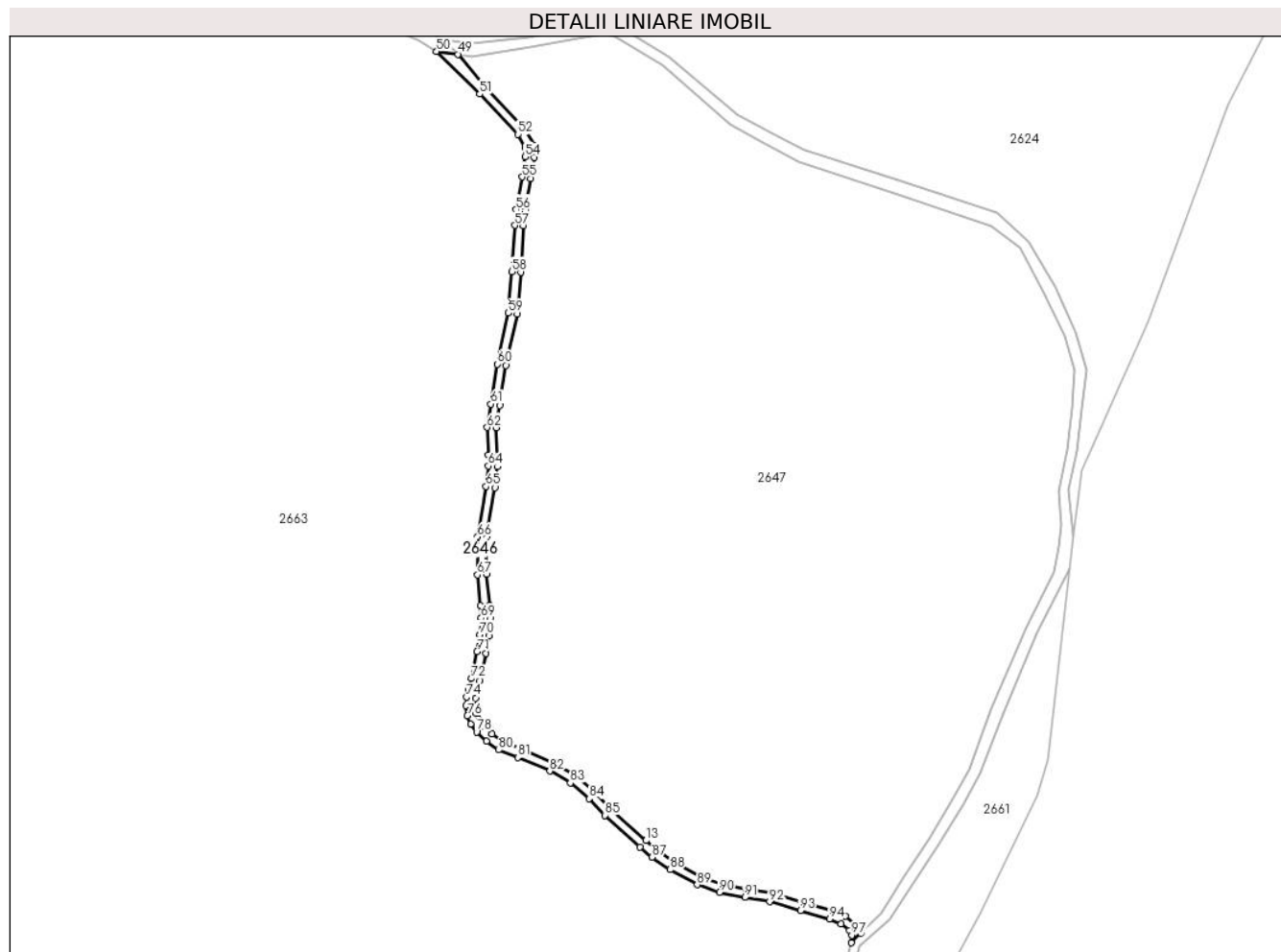
| Inscrieri privind dezmembramintele dreptului de proprietate, drepturi reale de garanție și sarcini | Referințe |
|--|-----------|
| NU SUNT | |

Anexa Nr. 1 La Partea I

Teren

| Nr cadastral | Suprafața (mp)* | Observații / Referințe |
|--------------|-----------------|------------------------|
| | 1.184 | |

* Suprafața este determinată în planul de proiecție Stereo 70.



Date referitoare la teren

| Crt | Categorie folosință | Intravilan | Suprafața (mp) | Tarla | Parcelă | Nr. topo | Observații / Referințe |
|-----|---------------------|------------|----------------|-------|---------|----------|------------------------|
| 1 | drum | NU | 1.184 | - | 212 | - | |

Lungime Segmente

1) Valorile lungimilor segmentelor sunt obținute din proiecție în plan.

| Punct început | X / Y | Punct sfârșit | X / Y | Lungime segment | Punct început | X / Y | Punct sfârșit | X / Y | Lungime segment | Punct început | X / Y | Punct sfârșit | X / Y | Lungime segment |
|---------------|----------------------------|---------------|----------------------------|-----------------|---------------|----------------------------|---------------|----------------------------|-----------------|---------------|----------------------------|---------------|----------------------------|-----------------|
| 1 | 597.814,181 397.199,757 | 2 | 597.817,267 397.202,956 | 4.444 | 2 | 597.817,267 397.202,956 | 3 | 597.815,778 397.205,803 | 3.213 | 3 | 597.815,778 397.205,803 | 4 | 597.812,15 397.208,693 | 4.638 |
| 4 | 597.812,15 397.208,693 | 5 | 597.807,738 397.210,582 | 4.8 | 5 | 597.807,738 397.210,582 | 6 | 597.797,751 397.213,398 | 10.37 6 | 6 | 597.797,751 397.213,398 | 7 | 597.787,242 397.216,501 | 10.95 7 |
| 7 | 597.787,242 397.216,501 | 8 | 597.778,735 397.217,962 | 8.632 | 8 | 597.778,735 397.217,962 | 9 | 597.770,444 397.219,636 | 8.459 | 9 | 597.770,444 397.219,636 | 10 | 597.763,401 397.222,053 | 7.446 |
| 10 | 597.763,401 397.222,053 | 11 | 597.754,556 397.226,902 | 10.08 7 | 11 | 597.754,556 397.226,902 | 12 | 597.748,712 397.230,946 | 7.106 | 12 | 597.748,712 397.230,946 | 13 | 597.744,879 397.234,157 | 5.001 |
| 13 | 597.744,879 397.234,157 | 14 | 597.733,171 397.244,805 | 15.82 6 | 14 | 597.733,171 397.244,805 | 15 | 597.727,835 397.250,446 | 7.765 | 15 | 597.727,835 397.250,446 | 16 | 597.721,121 397.256,044 | 8.741 |
| 16 | 597.721,121 397.256,044 | 17 | 597.713,794 397.260,236 | 8.442 | 17 | 597.713,794 397.260,236 | 18 | 597.702,828 397.264,886 | 11.91 1 | 18 | 597.702,828 397.264,886 | 19 | 597.696,728 397.267,319 | 6.568 |

| Punct început | X / Y | Punct sfârșit | X / Y | Lungime segment | Punct început | X / Y | Punct sfârșit | X / Y | Lungime segment | Punct început | X / Y | Punct sfârșit | X / Y | Lungime segment |
|---------------|----------------------------|---------------|----------------------------|-----------------|---------------|----------------------------|---------------|----------------------------|-----------------|---------------|----------------------------|---------------|----------------------------|-----------------|
| 19 | 597.696,728 397.267,319 | 20 | 597.693,035 397.269,962 | 4.541 | 20 | 597.693,035 397.269,962 | 21 | 597.690,075 397.272,724 | 4.049 | 21 | 597.690,075 397.272,724 | 22 | 597.688,412 397.274,915 | 2.751 |
| 22 | 597.688,412 397.274,915 | 23 | 597.687,592 397.276,916 | 2.162 | 23 | 597.687,592 397.276,916 | 24 | 597.687,239 397.279,672 | 2.779 | 24 | 597.687,239 397.279,672 | 25 | 597.687,423 397.282,082 | 2.417 |
| 25 | 597.687,423 397.282,082 | 26 | 597.687,887 397.284,444 | 2.407 | 26 | 597.687,887 397.284,444 | 27 | 597.688,868 397.287,974 | 3.664 | 27 | 597.688,868 397.287,974 | 28 | 597.690,914 397.297,212 | 9.462 |
| 28 | 597.690,914 397.297,212 | 29 | 597.691,894 397.303,152 | 6.02 | 29 | 597.691,894 397.303,152 | 30 | 597.692,315 397.309,036 | 5.899 | 30 | 597.692,315 397.309,036 | 31 | 597.692,155 397.313,494 | 4.461 |
| 31 | 597.692,155 397.313,494 | 32 | 597.691,097 397.323,785 | 10.345 | 32 | 597.691,097 397.323,785 | 33 | 597.691,102 397.336,182 | 12.397 | 33 | 597.691,102 397.336,182 | 34 | 597.693,912 397.352,976 | 17.028 |
| 34 | 597.693,912 397.352,976 | 35 | 597.694,729 397.360,045 | 7.116 | 35 | 597.694,729 397.360,045 | 36 | 597.694,815 397.363,991 | 3.946 | 36 | 597.694,815 397.363,991 | 37 | 597.694,369 397.373,081 | 9.101 |
| 37 | 597.694,369 397.373,081 | 38 | 597.695,546 397.380,674 | 7.684 | 38 | 597.695,546 397.380,674 | 39 | 597.697,714 397.394,008 | 13.509 | 39 | 597.697,714 397.394,008 | 40 | 597.701,484 397.411,322 | 17.719 |
| 40 | 597.701,484 397.411,322 | 41 | 597.702,645 397.425,5 | 14.225 | 41 | 597.702,645 397.425,5 | 42 | 597.703,646 397.441,062 | 15.594 | 42 | 597.703,646 397.441,062 | 43 | 597.704,084 397.446,17 | 5.127 |
| 43 | 597.704,084 397.446,17 | 44 | 597.706,061 397.457,085 | 11.092 | 44 | 597.706,061 397.457,085 | 45 | 597.707,177 397.464,123 | 7.125 | 45 | 597.707,177 397.464,123 | 46 | 597.707,294 397.468,139 | 4.018 |
| 46 | 597.707,294 397.468,139 | 47 | 597.704,177 397.473,736 | 6.407 | 47 | 597.704,177 397.473,736 | 48 | 597.690,992 397.487,592 | 19.127 | 48 | 597.690,992 397.487,592 | 49 | 597.681,474 397.498,863 | 14.752 |
| 49 | 597.681,474 397.498,863 | 50 | 597.674,343 397.499,833 | 7.197 | 50 | 597.674,343 397.499,833 | 51 | 597.688,851 397.485,491 | 20.4 | 51 | 597.688,851 397.485,491 | 52 | 597.701,741 397.471,944 | 18.7 |
| 52 | 597.701,741 397.471,944 | 53 | 597.704,271 397.467,401 | 5.2 | 53 | 597.704,271 397.467,401 | 54 | 597.704,184 397.464,402 | 3.0 | 54 | 597.704,184 397.464,402 | 55 | 597.703,103 397.457,588 | 6.9 |
| 55 | 597.703,103 397.457,588 | 56 | 597.701,107 397.446,567 | 11.2 | 56 | 597.701,107 397.446,567 | 57 | 597.700,654 397.441,286 | 5.3 | 57 | 597.700,654 397.441,286 | 58 | 597.699,653 397.425,718 | 15.6 |
| 58 | 597.699,653 397.425,718 | 59 | 597.698,51 397.411,765 | 14.0 | 59 | 597.698,51 397.411,765 | 60 | 597.694,766 397.394,568 | 17.6 | 60 | 597.694,766 397.394,568 | 61 | 597.692,583 397.381,144 | 13.6 |
| 61 | 597.692,583 397.381,144 | 62 | 597.691,358 397.373,239 | 8.0 | 62 | 597.691,358 397.373,239 | 63 | 597.691,814 397.363,95 | 9.3 | 63 | 597.691,814 397.363,95 | 64 | 597.691,733 397.360,251 | 3.7 |
| 64 | 597.691,733 397.360,251 | 65 | 597.690,94 397.353,396 | 6.9 | 65 | 597.690,94 397.353,396 | 66 | 597.688,103 397.336,432 | 17.2 | 66 | 597.688,103 397.336,432 | 67 | 597.688,097 397.323,632 | 12.8 |
| 67 | 597.688,097 397.323,632 | 68 | 597.689,16 397.313,287 | 10.4 | 68 | 597.689,16 397.313,287 | 69 | 597.689,311 397.309,089 | 4.2 | 69 | 597.689,311 397.309,089 | 70 | 597.688,911 397.303,504 | 5.6 |
| 70 | 597.688,911 397.303,504 | 71 | 597.687,968 397.297,781 | 5.8 | 71 | 597.687,968 397.297,781 | 72 | 597.685,957 397.288,701 | 9.3 | 72 | 597.685,957 397.288,701 | 73 | 597.684,965 397.285,136 | 3.7 |
| 73 | 597.684,965 397.285,136 | 74 | 597.684,446 397.282,487 | 2.7 | 74 | 597.684,446 397.282,487 | 75 | 597.684,224 397.279,595 | 2.9 | 75 | 597.684,224 397.279,595 | 76 | 597.684,666 397.276,143 | 3.48 |
| 76 | 597.684,666 397.276,143 | 77 | 597.685,785 397.273,414 | 2.95 | 77 | 597.685,785 397.273,414 | 78 | 597.687,841 397.270,706 | 3.4 | 78 | 597.687,841 397.270,706 | 79 | 597.691,131 397.267,635 | 4.5 |
| 79 | 597.691,131 397.267,635 | 80 | 597.695,278 397.264,667 | 5.1 | 80 | 597.695,278 397.264,667 | 81 | 597.701,687 397.262,111 | 6.9 | 81 | 597.701,687 397.262,111 | 82 | 597.712,459 397.257,544 | 11.7 |
| 82 | 597.712,459 397.257,544 | 83 | 597.719,402 397.253,571 | 8.0 | 83 | 597.719,402 397.253,571 | 84 | 597.725,778 397.248,256 | 8.3 | 84 | 597.725,778 397.248,256 | 85 | 597.731,069 397.242,662 | 7.7 |
| 85 | 597.731,069 397.242,662 | 86 | 597.742,906 397.231,897 | 16.0 | 86 | 597.742,906 397.231,897 | 87 | 597.746,892 397.228,557 | 5.2 | 87 | 597.746,892 397.228,557 | 88 | 597.752,977 397.224,347 | 7.4 |
| 88 | 597.752,977 397.224,347 | 89 | 597.762,184 397.219,299 | 10.5 | 89 | 597.762,184 397.219,299 | 90 | 597.769,656 397.216,735 | 7.9 | 90 | 597.769,656 397.216,735 | 91 | 597.778,184 397.215,012 | 8.7 |
| 91 | 597.778,184 397.215,012 | 92 | 597.786,562 397.213,574 | 8.5 | 92 | 597.786,562 397.213,574 | 93 | 597.796,919 397.210,515 | 10.8 | 93 | 597.796,919 397.210,515 | 94 | 597.806,737 397.207,748 | 10.2 |
| 94 | 597.806,737 397.207,748 | 95 | 597.810,598 397.206,095 | 4.2 | 95 | 597.810,598 397.206,095 | 96 | 597.813,413 397.203,852 | 3.6 | 96 | 597.813,413 397.203,852 | 97 | 597.814,247 397.202,256 | 1.8 |
| 97 | 597.814,247 397.202,256 | 1 | 597.814,181 397.199,757 | 2.5 | | | | | | | | | | |

** Lungimile segmentelor sunt determinate în planul de proiecție Stereo 70 și sunt rotunjite la 1 milimetru.

*** Distanța dintre puncte este formată din segmente cumulate ce sunt mai mici decât valoarea 1 milimetru.

**DATE DESPRE IMOBILUL NR. 2647**

Oficiul de Cadastru și Publicitate Imobiliară PRAHOVA
Biroul de Cadastru și Publicitate Imobiliară Ploiești

A. Partea I. Descrierea imobilului

TEREN Extravilan

Adresa: Jud. Prahova

| Nr. Crt | Nr cadastral Nr. topografic | Suprafața* (mp) | Observații / Referințe |
|---------|--------------------------------|-----------------|--|
| A1 | | 43.013 | Sector cadastral:8 Teren neimprejmuit; |

B. Partea II. Proprietari și acte

| Inscrieri privitoare la dreptul de proprietate și alte drepturi reale | | Referințe |
|--|---|-----------|
| / | | |
| Act Normativ nr. 7, din 13/03/1996 emis de PARLAMENTUL ROMANIEI (ART. 13); | | |
| B1 | Inscrierea posesiei, drept de PROPRIETATE, dobandit prin Lege, cota actuala 1/1 1) NEIDENTIFICAT NEIDENTIFICAT | A1 |
| B2 | SE NOTEAZA MENTIUNEA PROPRIETAR NEIDENTIFICAT, REZERVA COMISIEI LOCALE DE FOND FUNCJAR | A1 |

C. Partea III. SARCINI .

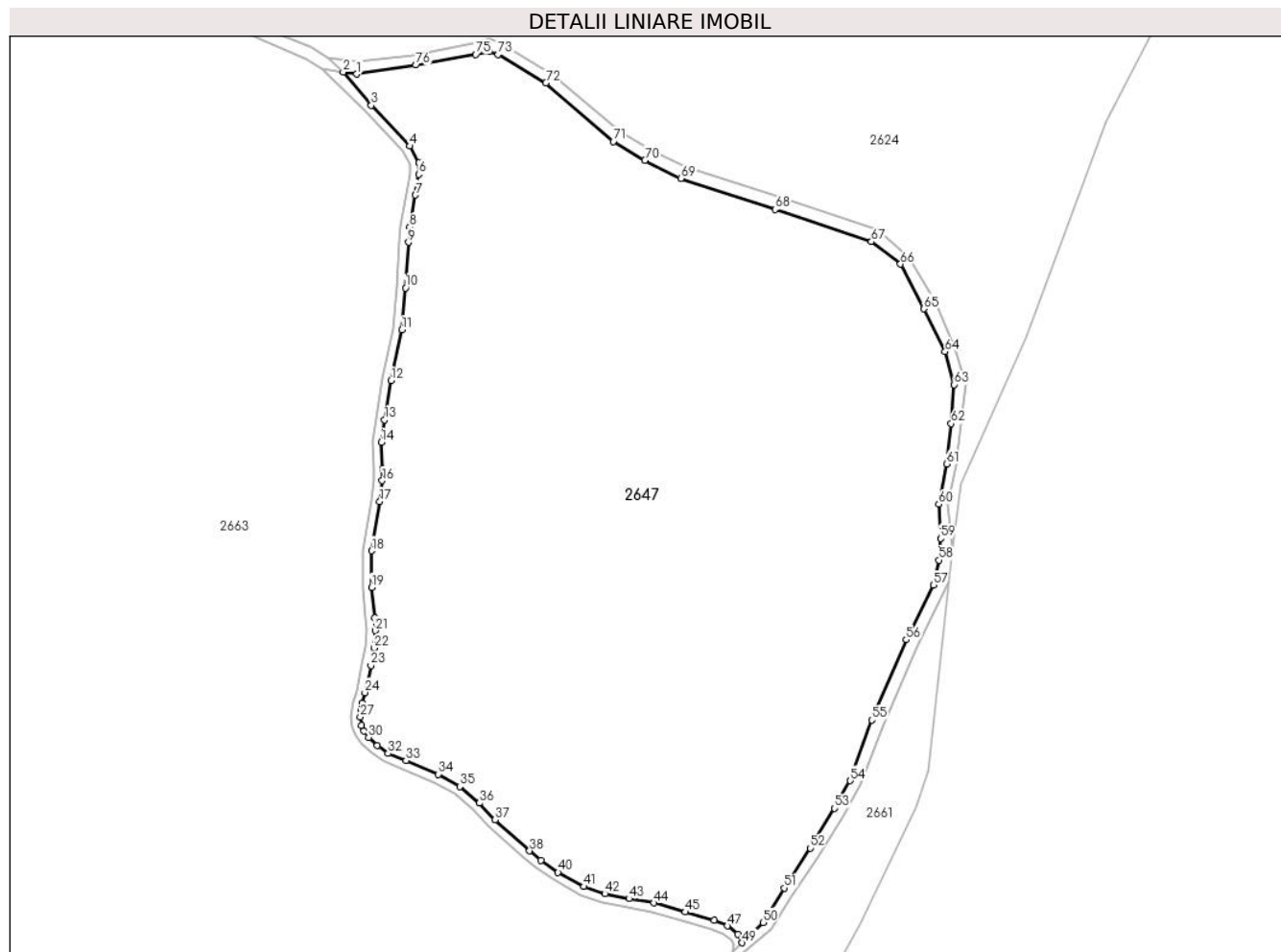
| Inscrieri privind dezmembramintele dreptului de proprietate, drepturi reale de garanție și sarcini | Referințe |
|--|-----------|
| NU SUNT | |

Anexa Nr. 1 La Partea I

Teren

| | | |
|--------------|-----------------|------------------------|
| Nr cadastral | Suprafața (mp)* | Observații / Referințe |
| | 43.013 | |

* Suprafața este determinată în planul de proiecție Stereo 70.



Date referitoare la teren

| Crt | Categorie folosință | Intravilan | Suprafața (mp) | Tarla | Parcelă | Nr. topo | Observații / Referințe |
|-----|---------------------|------------|----------------|-------|---------|----------|------------------------|
| 1 | arabil | NU | 43.013 | - | - | - | |

Lungime Segmente

1) Valorile lungimilor segmentelor sunt obținute din proiecție în plan.

| Punct început | X / Y | Punct sfârșit | X / Y | Lungime segment | Punct început | X / Y | Punct sfârșit | X / Y | Lungime segment | Punct început | X / Y | Punct sfârșit | X / Y | Lungime segment |
|---------------|----------------------------|---------------|----------------------------|-----------------|---------------|----------------------------|---------------|----------------------------|-----------------|---------------|----------------------------|---------------|----------------------------|-----------------|
| 1 | 597.686,07 397.498,237 | 2 | 597.681,474 397.498,863 | 4.639 | 2 | 597.681,474 397.498,863 | 3 | 597.690,992 397.487,592 | 14.752 | 3 | 597.690,992 397.487,592 | 4 | 597.704,177 397.473,736 | 19.127 |
| 4 | 597.704,177 397.473,736 | 5 | 597.707,294 397.468,139 | 6.407 | 5 | 597.707,294 397.468,139 | 6 | 597.707,177 397.464,123 | 4.018 | 6 | 597.707,177 397.464,123 | 7 | 597.706,061 397.457,085 | 7.125 |
| 7 | 597.706,061 397.457,085 | 8 | 597.704,084 397.446,17 | 11.092 | 8 | 597.704,084 397.446,17 | 9 | 597.703,646 397.441,062 | 5.127 | 9 | 597.703,646 397.441,062 | 10 | 597.702,645 397.425,5 | 15.594 |
| 10 | 597.702,645 397.425,5 | 11 | 597.701,484 397.411,322 | 14.225 | 11 | 597.701,484 397.411,322 | 12 | 597.697,714 397.394,008 | 17.719 | 12 | 597.697,714 397.394,008 | 13 | 597.695,546 397.380,674 | 13.509 |
| 13 | 597.695,546 397.380,674 | 14 | 597.694,369 397.373,081 | 7.684 | 14 | 597.694,369 397.373,081 | 15 | 597.694,815 397.363,991 | 9.101 | 15 | 597.694,815 397.363,991 | 16 | 597.694,729 397.360,045 | 3.946 |
| 16 | 597.694,729 397.360,045 | 17 | 597.693,912 397.352,976 | 7.116 | 17 | 597.693,912 397.352,976 | 18 | 597.691,102 397.336,182 | 17.028 | 18 | 597.691,102 397.336,182 | 19 | 597.691,097 397.323,785 | 12.397 |

| Punct început | X / Y | Punct sfârșit | X / Y | Lungime segment | Punct început | X / Y | Punct sfârșit | X / Y | Lungime segment | Punct început | X / Y | Punct sfârșit | X / Y | Lungime segment |
|---------------|----------------------------|---------------|----------------------------|-----------------|---------------|----------------------------|---------------|----------------------------|-----------------|---------------|----------------------------|---------------|----------------------------|-----------------|
| 19 | 597.691,097 397.323,785 | 20 | 597.692,155 397.313,494 | 10.345 | 20 | 597.692,155 397.313,494 | 21 | 597.692,315 397.309,036 | 4.461 | 21 | 597.692,315 397.309,036 | 22 | 597.691,894 397.303,152 | 5.899 |
| 22 | 597.691,894 397.303,152 | 23 | 597.690,914 397.297,212 | 6.02 | 23 | 597.690,914 397.297,212 | 24 | 597.688,868 397.287,974 | 9.462 | 24 | 597.688,868 397.287,974 | 25 | 597.687,887 397.284,444 | 3.664 |
| 25 | 597.687,887 397.284,444 | 26 | 597.687,423 397.282,082 | 2.407 | 26 | 597.687,423 397.282,082 | 27 | 597.687,239 397.279,672 | 2.417 | 27 | 597.687,239 397.279,672 | 28 | 597.687,592 397.276,916 | 2.779 |
| 28 | 597.687,592 397.276,916 | 29 | 597.688,412 397.274,915 | 2.162 | 29 | 597.688,412 397.274,915 | 30 | 597.690,075 397.272,724 | 2.751 | 30 | 597.690,075 397.272,724 | 31 | 597.693,035 397.269,962 | 4.049 |
| 31 | 597.693,035 397.269,962 | 32 | 597.696,728 397.267,319 | 4.541 | 32 | 597.696,728 397.267,319 | 33 | 597.702,828 397.264,886 | 6.568 | 33 | 597.702,828 397.264,886 | 34 | 597.713,794 397.260,236 | 11.911 |
| 34 | 597.713,794 397.260,236 | 35 | 597.721,121 397.256,044 | 8.442 | 35 | 597.721,121 397.256,044 | 36 | 597.727,835 397.250,446 | 8.741 | 36 | 597.727,835 397.250,446 | 37 | 597.733,171 397.244,805 | 7.765 |
| 37 | 597.733,171 397.244,805 | 38 | 597.744,879 397.234,157 | 15.826 | 38 | 597.744,879 397.234,157 | 39 | 597.748,712 397.230,946 | 5.001 | 39 | 597.748,712 397.230,946 | 40 | 597.754,556 397.226,902 | 7.106 |
| 40 | 597.754,556 397.226,902 | 41 | 597.763,401 397.222,053 | 10.087 | 41 | 597.763,401 397.222,053 | 42 | 597.770,444 397.219,636 | 7.446 | 42 | 597.770,444 397.219,636 | 43 | 597.778,735 397.217,962 | 8.459 |
| 43 | 597.778,735 397.217,962 | 44 | 597.787,242 397.216,501 | 8.632 | 44 | 597.787,242 397.216,501 | 45 | 597.797,751 397.213,398 | 10.957 | 45 | 597.797,751 397.213,398 | 46 | 597.807,738 397.210,582 | 10.376 |
| 46 | 597.807,738 397.210,582 | 47 | 597.812,15 397.208,693 | 4.8 | 47 | 597.812,15 397.208,693 | 48 | 597.815,778 397.205,803 | 4.638 | 48 | 597.815,778 397.205,803 | 49 | 597.817,267 397.202,956 | 3.213 |
| 49 | 597.817,267 397.202,956 | 50 | 597.824,356 397.209,848 | 9.887 | 50 | 597.824,356 397.209,848 | 51 | 597.831,637 397.221,551 | 13.783 | 51 | 597.831,637 397.221,551 | 52 | 597.840,326 397.235,118 | 16.111 |
| 52 | 597.840,326 397.235,118 | 53 | 597.848,65 397.248,662 | 15.897 | 53 | 597.848,65 397.248,662 | 54 | 597.853,994 397.258,059 | 10.811 | 54 | 597.853,994 397.258,059 | 55 | 597.861,38 397.278,645 | 21.871 |
| 55 | 597.861,38 397.278,645 | 56 | 597.873,07 397.305,947 | 29.699 | 56 | 597.873,07 397.305,947 | 57 | 597.882,26 397.324,487 | 20.692 | 57 | 597.882,26 397.324,487 | 58 | 597.884,208 397.333,009 | 8.742 |
| 58 | 597.884,208 397.333,009 | 59 | 597.884,813 397.340,382 | 7.398 | 59 | 597.884,813 397.340,382 | 60 | 597.884,13 397.351,995 | 11.633 | 60 | 597.884,13 397.351,995 | 61 | 597.886,757 397.365,73 | 13.984 |
| 61 | 597.886,757 397.365,73 | 62 | 597.888,377 397.379,412 | 13.778 | 62 | 597.888,377 397.379,412 | 63 | 597.889,348 397.392,632 | 13.255 | 63 | 597.889,348 397.392,632 | 64 | 597.886,28 397.403,881 | 11.66 |
| 64 | 597.886,28 397.403,881 | 65 | 597.879,138 397.418,426 | 16.204 | 65 | 597.879,138 397.418,426 | 66 | 597.871,086 397.433,624 | 17.199 | 66 | 597.871,086 397.433,624 | 67 | 597.861,151 397.441,233 | 12.514 |
| 67 | 597.861,151 397.441,233 | 68 | 597.828,473 397.452,215 | 34.475 | 68 | 597.828,473 397.452,215 | 69 | 597.796,324 397.462,72 | 33.821 | 69 | 597.796,324 397.462,72 | 70 | 597.784,118 397.468,958 | 13.707 |
| 70 | 597.784,118 397.468,958 | 71 | 597.773,389 397.475,319 | 12.474 | 71 | 597.773,389 397.475,319 | 72 | 597.750,434 397.495,212 | 30.375 | 72 | 597.750,434 397.495,212 | 73 | 597.734,183 397.504,865 | 18.901 |
| 73 | 597.734,183 397.504,865 | 74 | 597.731,058 397.505,926 | 3.3 | 74 | 597.731,058 397.505,926 | 75 | 597.726,593 397.504,92 | 4.577 | 75 | 597.726,593 397.504,92 | 76 | 597.706,248 397.501,263 | 20.671 |
| 76 | 597.706,248 397.501,263 | 1 | 597.686,07 397.498,237 | 20.403 | | | | | | | | | | |

** Lungimile segmentelor sunt determinate în planul de proiecție Stereo 70 și sunt rotunjite la 1 milimetru.

*** Distanța dintre puncte este formată din segmente cumulate ce sunt mai mici decât valoarea 1 milimetru.

**DATE DESPRE IMOBILUL NR. 2648**

Oficiul de Cadastru și Publicitate Imobiliară PRAHOVA
Biroul de Cadastru și Publicitate Imobiliară Ploiești

A. Partea I. Descrierea imobilului

TEREN Intravilan

Adresa: Loc. Valea Cucului, Nr. 155, Jud. Prahova

| Nr. Crt | Nr cadastral Nr. topografic | Suprafața* (mp) | Observații / Referințe |
|---------|-----------------------------|-----------------|--------------------------------------|
| A1 | 21113 | 1.174 | Sector cadastral:8 Teren imprejmuit; |

Construcții

| Crt | Nr cadastral Nr. topografic | Adresa | Observații / Referințe |
|------|-----------------------------|---|--|
| A1.2 | 21113-C2 | Loc. Valea Cucului, Nr. 155, Jud. Prahova | Nr. niveluri:1; S. construita la sol:97 mp; LOCUINTA |
| A1.3 | 21113-C3 | Loc. Valea Cucului, Nr. 155, Jud. Prahova | Nr. niveluri:1; S. construita la sol:21 mp; ANEXA |
| A1.4 | 21113-C4 | Loc. Valea Cucului, Nr. 155, Jud. Prahova | Nr. niveluri:1; S. construita la sol:74 mp; LOCUINTA |

B. Partea II. Proprietari și acte

| Inscrieri privitoare la dreptul de proprietate și alte drepturi reale | | Referințe |
|--|--|------------|
| 95355 / 17/10/2017 | | |
| Act Notarial nr. 1982, din 16/10/2017 emis de NP Botezatu Ioana Eleonora; | | |
| B1 | Se infiinteaza cartea funciara 21113 a imobilului cu numarul cadastral 21113/lordacheanu, rezultat din dezmembrarea imobilului cu numarul cadastral 21086 in scris in cartea funciara 21086; | A1 |
| / | | |
| Act Administrativ nr. 3477, din 14/05/2024 emis de PRIMARIA COMUNEI IORDACHEANU; | | |
| B4 | Intabulare, drept de PROPRIETATE, dobandit prin Construire, cota actuala 1/1 1) POPA CONSTANTIN | A1.4 |
| 95374 / 17/10/2017 | | |
| Act Notarial nr. 1982, din 16/10/2017 emis de NP Botezatu Ioana Eleonora; | | |
| B9 | Intabulare, drept de PROPRIETATE, dobandit prin Iesire Din Indiviziune, cota actuala 1/1 1) POPA CONSTANTIN | A1 |
| B10 | Intabulare, drept de PROPRIETATE, dobandit prin Iesire Din Indiviziune, cota actuala 1/1 1) POPA CONSTANTIN | A1.2, A1.3 |

C. Partea III. SARCINI .

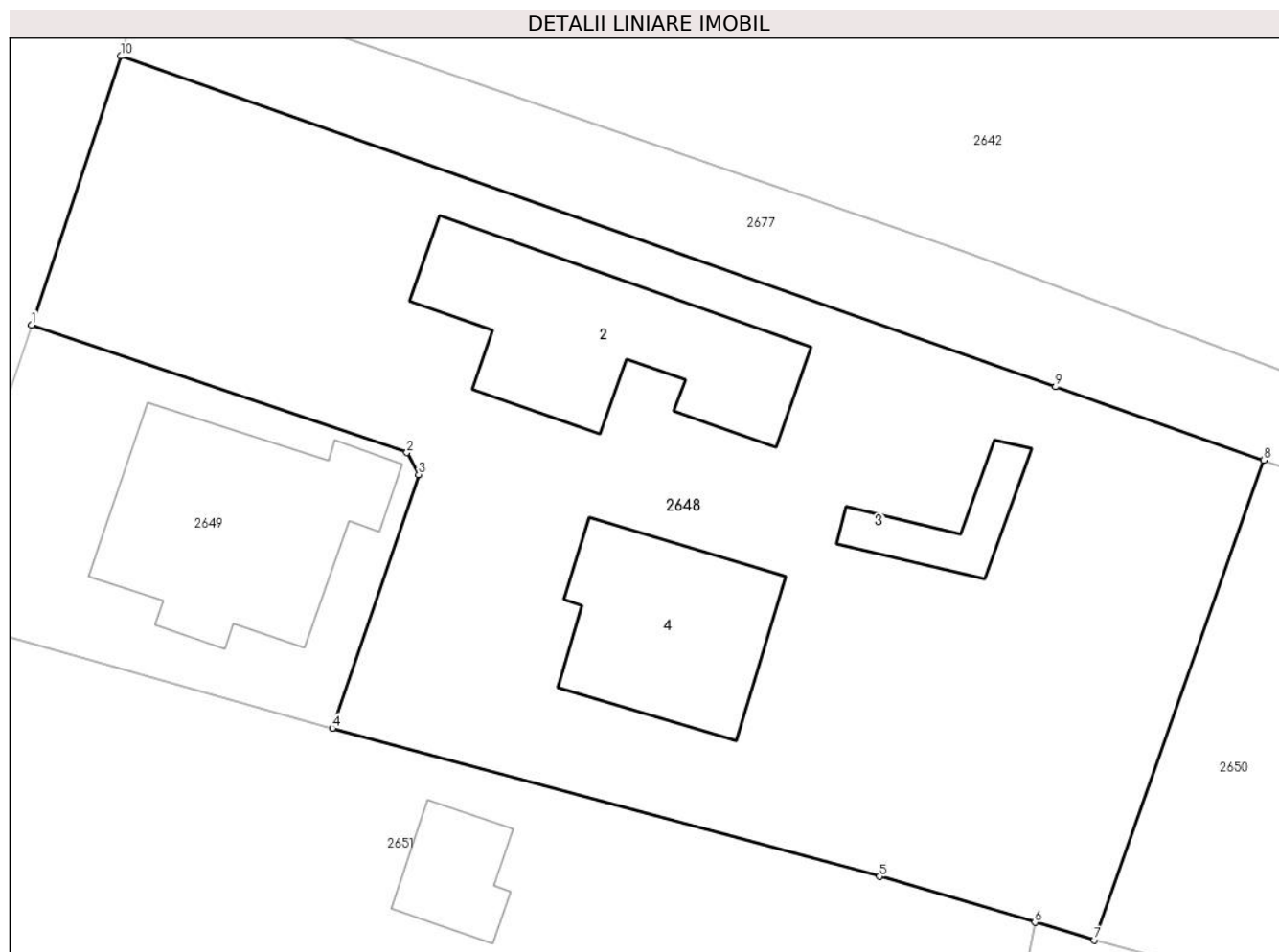
| Inscrieri privind dezmembramintele dreptului de proprietate, drepturi reale de garanție și sarcini | Referințe |
|--|-----------|
| NU SUNT | |

Anexa Nr. 1 La Partea I

Teren

| Nr cadastral | Suprafața (mp)* | Observații / Referințe |
|--------------|-----------------|------------------------|
| 21113 | 1.174 | |

* Suprafața este determinată în planul de proiecție Stereo 70.



Date referitoare la teren

| Crt | Categorie folosință | Intravilan | Suprafața (mp) | Tarla | Parcelă | Nr. topo | Observații / Referințe |
|-----|---------------------|------------|----------------|-------|---------|----------|------------------------|
| 1 | curți constructii | DA | 940 | 3 | Cc121 | - | |
| 2 | arabil | DA | 234 | 3 | 120 | - | |

Date referitoare la construcții

| Crt | Număr | Destinație construcție | Supraf. (mp) | Situație juridică | Observații / Referințe |
|------|----------|-------------------------|--------------|-------------------|--|
| A1.2 | 21113-C2 | construcții de locuințe | 97 | Cu acte | Nr. niveluri:1; S. construita la sol:97 mp; LOCUINTA |
| A1.3 | 21113-C3 | construcții anexa | 21 | Cu acte | Nr. niveluri:1; S. construita la sol:21 mp; ANEXA |
| A1.4 | 21113-C4 | construcții de locuințe | 74 | Cu acte | Nr. niveluri:1; S. construita la sol:74 mp; LOCUINTA |

Lungime Segmente

1) Valorile lungimilor segmentelor sunt obținute din proiecție în plan.

| Punct început | X / Y | Punct sfârșit | X / Y | Lungime segment (** (m) |
|---------------|----------------------------|---------------|----------------------------|-------------------------|
| 1 | 596.836,677 397.301,226 | 2 | 596.854,186 397.295,271 | 18.494 |

| Punct început | X / Y | Punct sfârşit | X / Y | Lungime segment (** (m) |
|---------------|----------------------------|---------------|----------------------------|-------------------------|
| 2 | 596.854,186 397.295,271 | 3 | 596.854,744 397.294,25 | 1.163 |
| 3 | 596.854,744 397.294,25 | 4 | 596.850,702 397.282,43 | 12.493 |
| 4 | 596.850,702 397.282,43 | 5 | 596.876,236 397.275,518 | 26.453 |
| 5 | 596.876,236 397.275,518 | 6 | 596.883,478 397.273,377 | 7.552 |
| 6 | 596.883,478 397.273,377 | 7 | 596.886,26 397.272,554 | 2.901 |
| 7 | 596.886,26 397.272,554 | 8 | 596.894,155 397.294,913 | 23.712 |
| 8 | 596.894,155 397.294,913 | 9 | 596.884,436 397.298,34 | 10.305 |
| 9 | 596.884,436 397.298,34 | 10 | 596.840,852 397.313,758 | 46.231 |
| 10 | 596.840,852 397.313,758 | 1 | 596.836,677 397.301,226 | 13.209 |

** Lungimile segmentelor sunt determinate în planul de proiecție Stereo 70 și sunt rotunjite la 1 milimetru.

*** Distanța dintre puncte este formată din segmente cumulate ce sunt mai mici decât valoarea 1 milimetru.

**DATE DESPRE IMOBILUL NR. 2649**

Oficiul de Cadastru și Publicitate Imobiliară PRAHOVA
Biroul de Cadastru și Publicitate Imobiliară Ploiești

A. Partea I. Descrierea imobilului

TEREN Intravilan

Adresa: Loc. Valea Cucului, Nr. 155, Jud. Prahova

| Nr. Crt | Nr cadastral Nr. topografic | Suprafața* (mp) | Observații / Referințe |
|---------|-----------------------------|-----------------|--------------------------------------|
| A1 | 21112 | 267 | Sector cadastral:8 Teren imprejmuit; |

Construcții

| Crt | Nr cadastral Nr. topografic | Adresa | Observații / Referințe |
|------|-----------------------------|---|---|
| A1.1 | 21112-C1 | Loc. Valea Cucului, Nr. 155, Jud. Prahova | Nr. niveluri:1; S. construita la sol:102 mp; LOCUINTA |

B. Partea II. Proprietari și acte

| Inscrieri privitoare la dreptul de proprietate și alte drepturi reale | | Referințe |
|--|--|-----------|
| 95355 / 17/10/2017 | | |
| Act Notarial nr. 1982, din 16/10/2017 emis de NP Botezatu Ioana Eleonora; | | |
| B1 | Se infiinteaza cartea funciara 21112 a imobilului cu numarul cadastral 21112/Iordacheanu, rezultat din dezmembrarea imobilului cu numarul cadastral 21086 in scris in cartea funciara 21086; | A1 |
| / | | |
| Act Administrativ nr. 3477, din 14/05/2024 emis de PRIMARIA COMUNEI IORDACHEANU; | | |
| B3 | Intabulare, drept de PROPRIETATE, dobandit prin Construire, cota actuala 1/1 1) BEN AURICA | A1.1 |
| 95366 / 17/10/2017 | | |
| Act Notarial nr. 1982, din 16/10/2017 emis de NP Botezatu Ioana Eleonora; | | |
| B9 | Intabulare, drept de PROPRIETATEpartaj, dobandit prin Conventie, cota actuala 1/1 1) BEN AURICA | A1 |

C. Partea III. SARCINI .

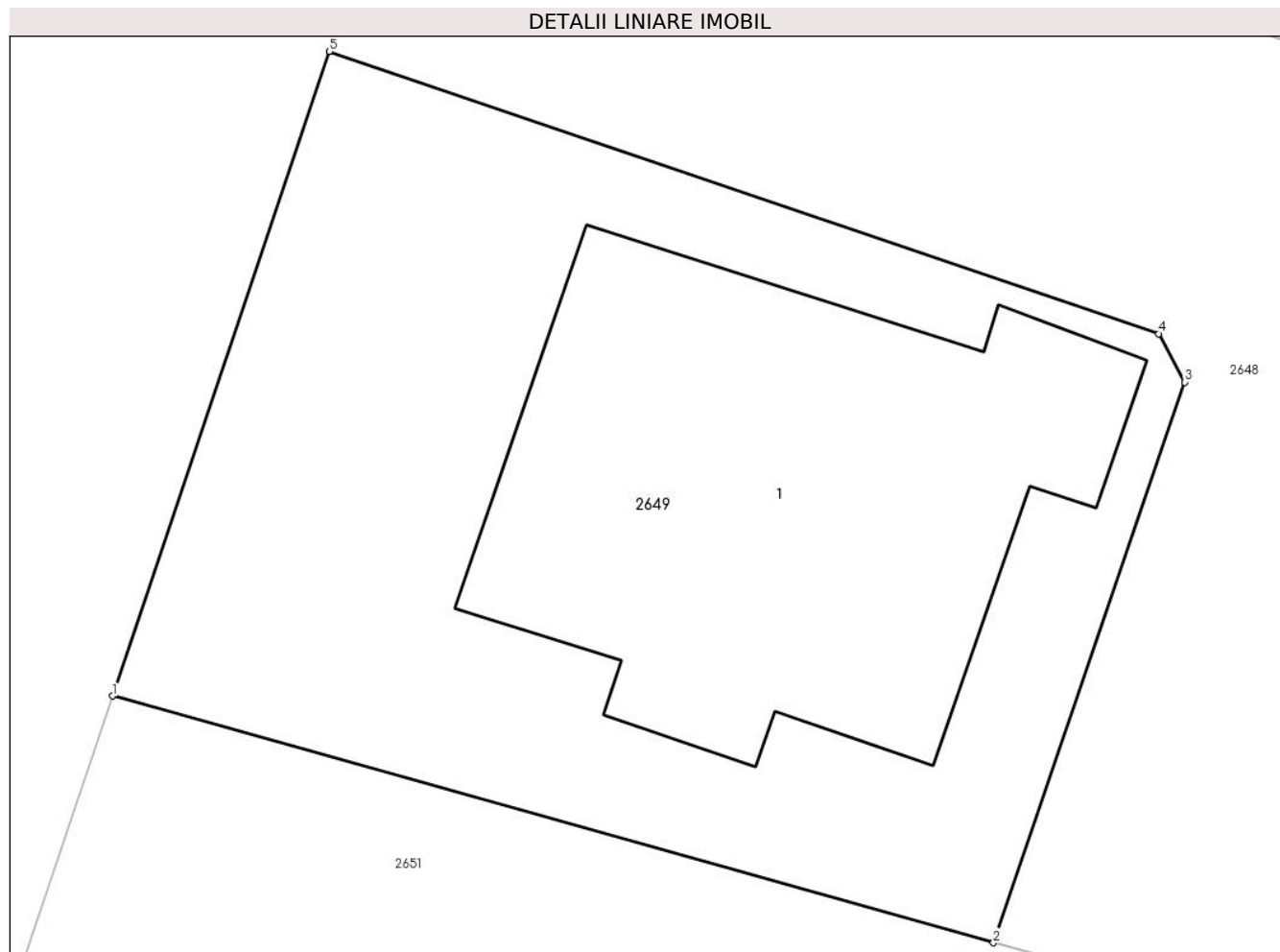
| Inscrieri privind dezmembramintele dreptului de proprietate, drepturi reale de garanție și sarcini | Referințe |
|--|-----------|
| NU SUNT | |

Anexa Nr. 1 La Partea I

Teren

| Nr cadastral | Suprafața (mp)* | Observații / Referințe |
|--------------|-----------------|------------------------|
| 21112 | 267 | |

* Suprafața este determinată în planul de proiecție Stereo 70.



Date referitoare la teren

| Crt | Categorie folosință | Intravilan | Suprafața (mp) | Tarla | Parcelă | Nr. topo | Observații / Referințe |
|-----|---------------------|------------|----------------|-------|---------|----------|------------------------|
| 1 | curți constructii | DA | 267 | 3 | 121 | - | |

Date referitoare la construcții

| Crt | Număr | Destinație construcție | Supraf. (mp) | Situație juridică | Observații / Referințe |
|------|----------|-------------------------|--------------|-------------------|---|
| A1.1 | 21112-C1 | construcții de locuințe | 102 | Cu acte | Nr. niveluri:1; S. construita la sol:102 mp; LOCUINTA |

Lungime Segmente

1) Valorile lungimilor segmentelor sunt obținute din proiecție în plan.

| Punct început | X / Y | Punct sfârșit | X / Y | Lungime segment (** (m) |
|---------------|----------------------------|---------------|----------------------------|-------------------------|
| 1 | 596.832,101 397.287,631 | 2 | 596.850,702 397.282,43 | 19.315 |
| 2 | 596.850,702 397.282,43 | 3 | 596.854,744 397.294,25 | 12.493 |
| 3 | 596.854,744 397.294,25 | 4 | 596.854,186 397.295,271 | 1.163 |
| 4 | 596.854,186 397.295,271 | 5 | 596.836,677 397.301,226 | 18.494 |

| Punct început | X / Y | Punct sfârșit | X / Y | Lungime segment (** (m) |
|---------------|----------------------------|---------------|----------------------------|-------------------------|
| 5 | 596.836,677 397.301,226 | 1 | 596.832,101 397.287,631 | 14.345 |

** Lungimile segmentelor sunt determinate în planul de proiecție Stereo 70 și sunt rotunjite la 1 milimetru.

*** Distanța dintre puncte este formată din segmente cumulate ce sunt mai mici decât valoarea 1 milimetru.

**DATE DESPRE IMOBILUL NR. 2650**

Oficiul de Cadastru și Publicitate Imobiliară PRAHOVA
Biroul de Cadastru și Publicitate Imobiliară Ploiești

A. Partea I. Descrierea imobilului

TEREN Intravilan

Adresa: Loc. Valea Cucului, Nr. 155, Jud. Prahova

| Nr. Crt | Nr cadastral Nr. topografic | Suprafața* (mp) | Observații / Referințe |
|---------|-----------------------------|-----------------|--------------------------------------|
| A1 | 21114 | 1.191 | Sector cadastral:8 Teren imprejmuit; |

B. Partea II. Proprietari și acte

| Inscrieri privitoare la dreptul de proprietate și alte drepturi reale | | Referințe |
|---|---|-----------|
| 95355 / 17/10/2017 | | |
| Act Notarial nr. 1982, din 16/10/2017 emis de NP Botezatu Ioana Eleonora; | | |
| B1 | Se infiinteaza cartea funciara 21114 a imobilului cu numarul cadastral 21114/lordacheanu, rezultat din dezmembrarea imobilului cu numarul cadastral 21086 inscris in cartea funciara 21086; | A1 |
| 95380 / 17/10/2017 | | |
| Act Notarial nr. 1982, din 16/10/2017 emis de NP Botezatu Ioana Eleonora; | | |
| B6 | Intabulare, drept de PROPRIETATEpartaj, dobandit prin Conventie, cota actuala 1/1 1) POPA CONSTANTIN | A1 |

C. Partea III. SARCINI .

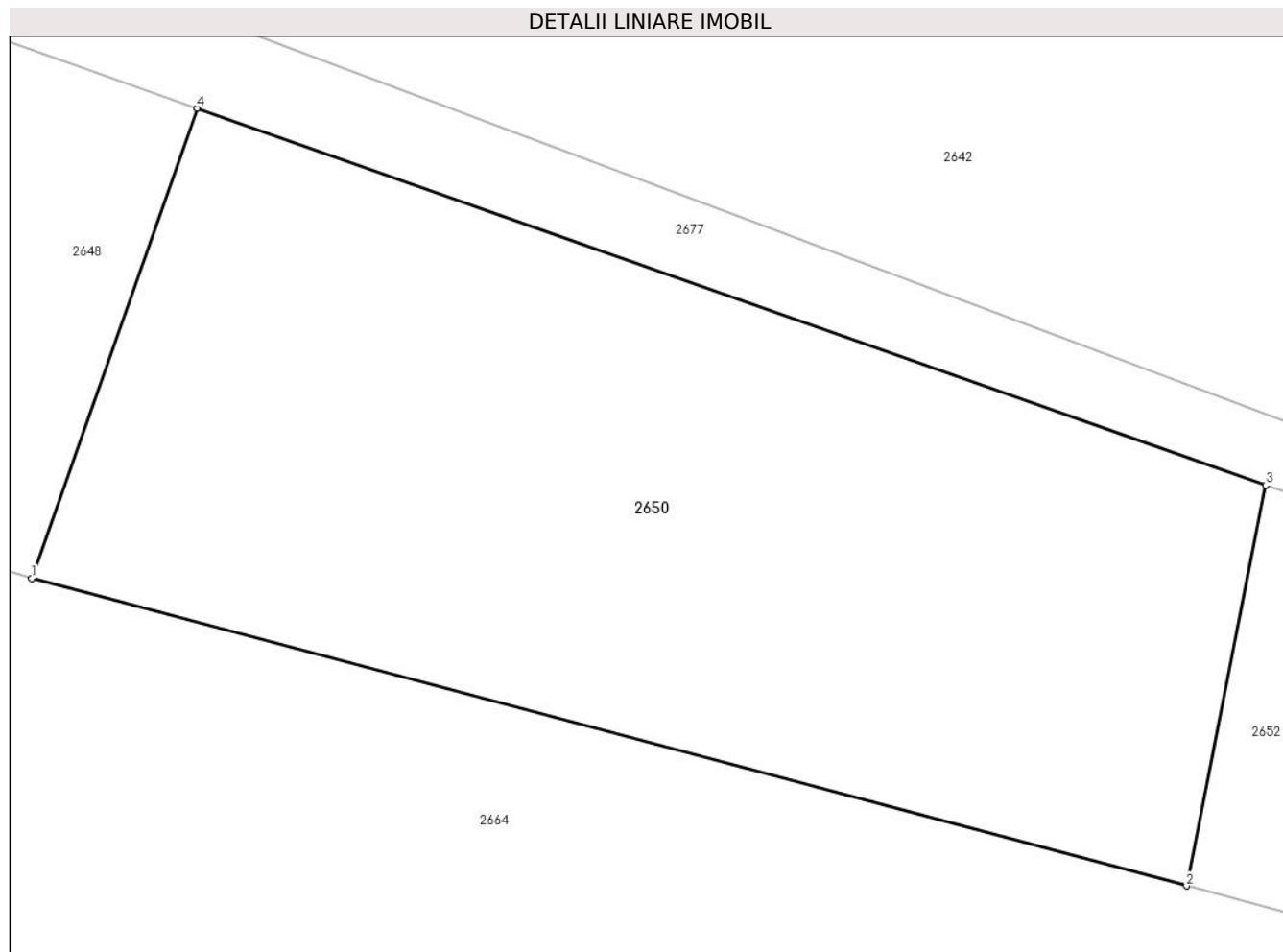
| Inscrieri privind dezmembramintele dreptului de proprietate, drepturi reale de garanție și sarcini | Referințe |
|--|-----------|
| NU SUNT | |

Anexa Nr. 1 La Partea I

Teren

| Nr cadastral | Suprafața (mp)* | Observații / Referințe |
|--------------|-----------------|------------------------|
| 21114 | 1.191 | |

* Suprafața este determinată în planul de proiecție Stereo 70.



Date referitoare la teren

| Crt | Categorie folosință | Intravilan | Suprafața (mp) | Tarla | Parcelă | Nr. topo | Observații / Referințe |
|-----|---------------------|------------|----------------|-------|---------|----------|------------------------|
| 1 | arabil | DA | 1.191 | 3 | 120 | - | |

Lungime Segmente

1) Valorile lungimilor segmentelor sunt obținute din proiecție în plan.

| Punct început | X / Y | Punct sfârșit | X / Y | Lungime segment (** (m) |
|---------------|----------------------------|---------------|----------------------------|-------------------------|
| 1 | 596.886,26 397.272,554 | 2 | 596.941,248 397.257,912 | 56.904 |
| 2 | 596.941,248 397.257,912 | 3 | 596.945,028 397.276,973 | 19.433 |
| 3 | 596.945,028 397.276,973 | 4 | 596.894,155 397.294,913 | 53.944 |
| 4 | 596.894,155 397.294,913 | 1 | 596.886,26 397.272,554 | 23.712 |

** Lungimile segmentelor sunt determinate în planul de proiecție Stereo 70 și sunt rotunjite la 1 milimetru.

***** Distanţa dintre puncte este formată din segmente cumulate ce sunt mai mici decât valoarea 1 milimetru.**

**DATE DESPRE IMOBILUL NR. 2651**

Oficiul de Cadastru și Publicitate Imobiliară PRAHOVA
Biroul de Cadastru și Publicitate Imobiliară Ploiești

A. Partea I. Descrierea imobilului

TEREN Intravilan

Adresa: Loc. Valea Cucului, Jud. Prahova

| Nr. Crt | Nr cadastral Nr. topografic | Suprafața* (mp) | Observații / Referințe |
|---------|--------------------------------|-----------------|--------------------------------------|
| A1 | | 1.678 | Sector cadastral:8 Teren imprejmuit; |

B. Partea II. Proprietari și acte

| Inscrieri privitoare la dreptul de proprietate și alte drepturi reale | | Referințe |
|--|---|-----------|
| / | | |
| Act Normativ nr. 7, din 13/03/1996 emis de PARLAMENTUL ROMANIEI (ART. 13); | | |
| B1 | Inscrierea posesiei, drept de PROPRIETATE, dobandit prin Lege, cota actuala 1/1 1) NEIDENTIFICAT NEIDENTIFICAT | A1 |
| B2 | SE NOTEAZA MENTIUNEA DE PROPRIETAR NEIDENTIFICAT | A1 |

C. Partea III. SARCINI .

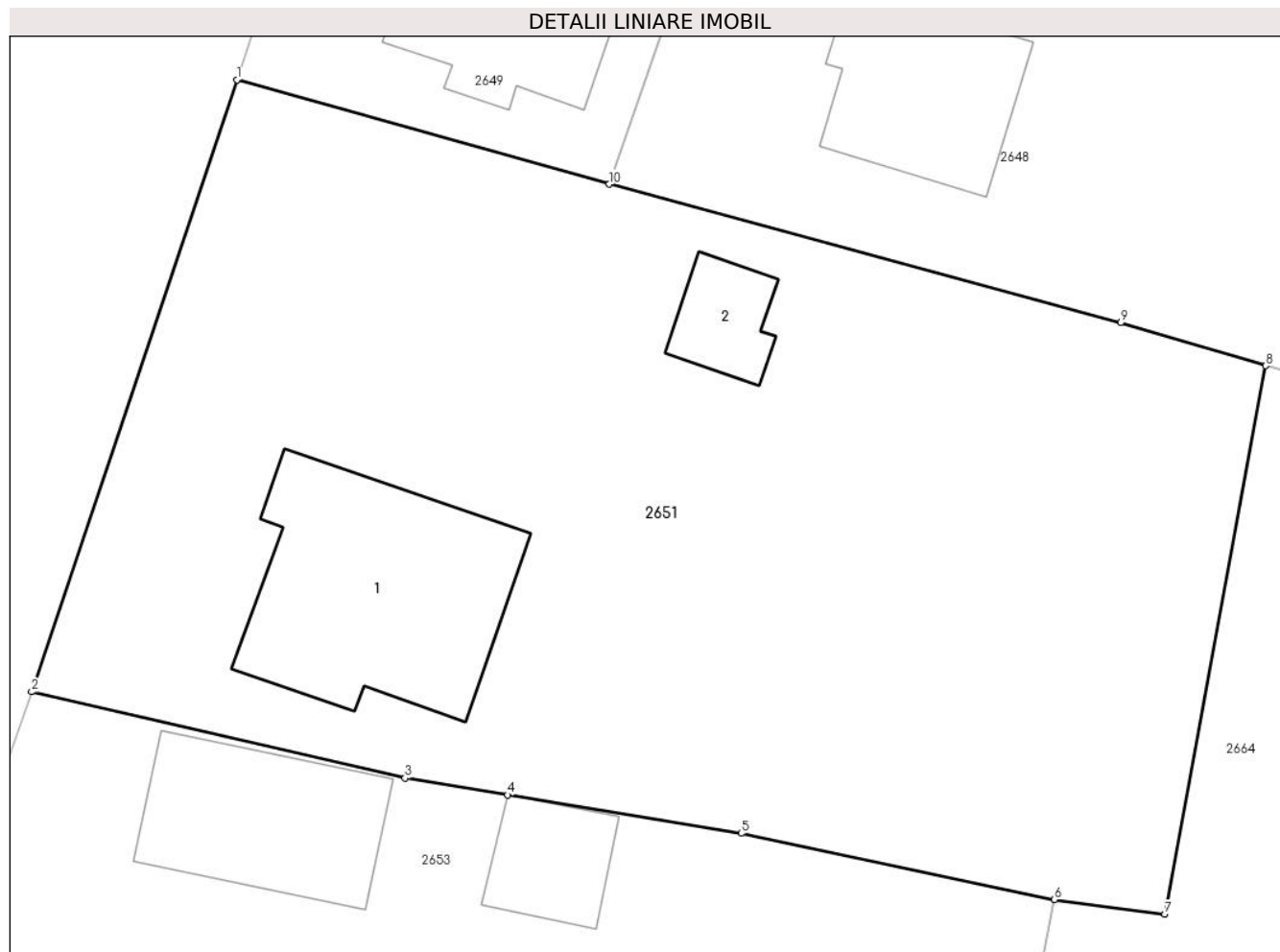
| Inscrieri privind dezmembramintele dreptului de proprietate, drepturi reale de garanție și sarcini | Referințe |
|--|-----------|
| NU SUNT | |

Anexa Nr. 1 La Partea I

Teren

| | | |
|--------------|-----------------|------------------------|
| Nr cadastral | Suprafața (mp)* | Observații / Referințe |
| | 1.678 | |

* Suprafața este determinată în planul de proiecție Stereo 70.



Date referitoare la teren

| Crt | Categorie folosință | Intravilan | Suprafața (mp) | Tarla | Parcelă | Nr. topo | Observații / Referințe |
|-----|---------------------|------------|----------------|-------|---------|----------|------------------------|
| 1 | curți constructii | DA | 750 | 3 | 122 | - | |
| 2 | arabil | DA | 928 | 3 | 122 | - | |

Date referitoare la construcții

| Crt | Număr | Destinație construcție | Supraf. (mp) | Situație juridică | Observații / Referințe |
|------|-------|-------------------------|--------------|-------------------|---|
| A1.1 | | construcții de locuințe | 130 | Fara acte | Nr. niveluri:1; S. construita la sol:130 mp; LOCUINTA |
| A1.2 | | construcții anexa | 25 | Fara acte | Nr. niveluri:1; S. construita la sol:25 mp; ANEXA |

Lungime Segmente

1) Valorile lungimilor segmentelor sunt obținute din proiecție în plan.

| Punct început | X / Y | Punct sfârșit | X / Y | Lungime segment (** (m) |
|---------------|----------------------------|---------------|----------------------------|-------------------------|
| 1 | 596.832,101 397.287,631 | 2 | 596.821,848 397.257,107 | 32.2 |
| 2 | 596.821,848 397.257,107 | 3 | 596.840,5 397.252,801 | 19.142 |

| Punct început | X / Y | Punct sfârșit | X / Y | Lungime segment (** (m) |
|---------------|----------------------------|---------------|----------------------------|-------------------------|
| 3 | 596.840,5 397.252,801 | 4 | 596.845,614 397.251,962 | 5.183 |
| 4 | 596.845,614 397.251,962 | 5 | 596.857,279 397.250,049 | 11.82 |
| 5 | 596.857,279 397.250,049 | 6 | 596.872,934 397.246,742 | 16.0 |
| 6 | 596.872,934 397.246,742 | 7 | 596.878,435 397.246,014 | 5.55 |
| 7 | 596.878,435 397.246,014 | 8 | 596.883,478 397.273,377 | 27.824 |
| 8 | 596.883,478 397.273,377 | 9 | 596.876,236 397.275,518 | 7.552 |
| 9 | 596.876,236 397.275,518 | 10 | 596.850,702 397.282,43 | 26.453 |
| 10 | 596.850,702 397.282,43 | 1 | 596.832,101 397.287,631 | 19.315 |

** Lungimile segmentelor sunt determinate în planul de proiecție Stereo 70 și sunt rotunjite la 1 milimetru.

*** Distanța dintre puncte este formată din segmente cumulate ce sunt mai mici decât valoarea 1 milimetru.

**DATE DESPRE IMOBILUL NR. 2652**

Oficiul de Cadastru și Publicitate Imobiliară PRAHOVA
Biroul de Cadastru și Publicitate Imobiliară Ploiești

A. Partea I. Descrierea imobilului

TEREN Necunoscut

Adresa: Loc. Valea Cucului, Nr. 155, Jud. Prahova

| Nr. Crt | Nr cadastral Nr. topografic | Suprafața* (mp) | Observații / Referințe |
|---------|-----------------------------|-----------------|--------------------------------------|
| A1 | 21115 | 937 | Sector cadastral:8 Teren imprejmuit; |

B. Partea II. Proprietari și acte

| Inscrieri privitoare la dreptul de proprietate și alte drepturi reale | | Referințe |
|---|---|-----------|
| 95355 / 17/10/2017 | | |
| Act Notarial nr. 1982, din 16/10/2017 emis de NP Botezatu Ioana Eleonora; | | |
| B1 | Se infiinteaza cartea funciara 21115 a imobilului cu numarul cadastral 21115/lordacheanu, rezultat din dezmembrarea imobilului cu numarul cadastral 21086 inscris in cartea funciara 21086; | A1 |
| 95386 / 17/10/2017 | | |
| Act Notarial nr. 1982, din 16/10/2017 emis de NP Botezatu Ioana Eleonora; | | |
| B6 | Intabulare, drept de PROPRIETATE(partaj), dobandit prin Conventie, cota actuala 1/1 1) POPA CONSTANTIN | A1 |

C. Partea III. SARCINI .

| Inscrieri privind dezmembramintele dreptului de proprietate, drepturi reale de garanție și sarcini | Referințe |
|--|-----------|
| NU SUNT | |

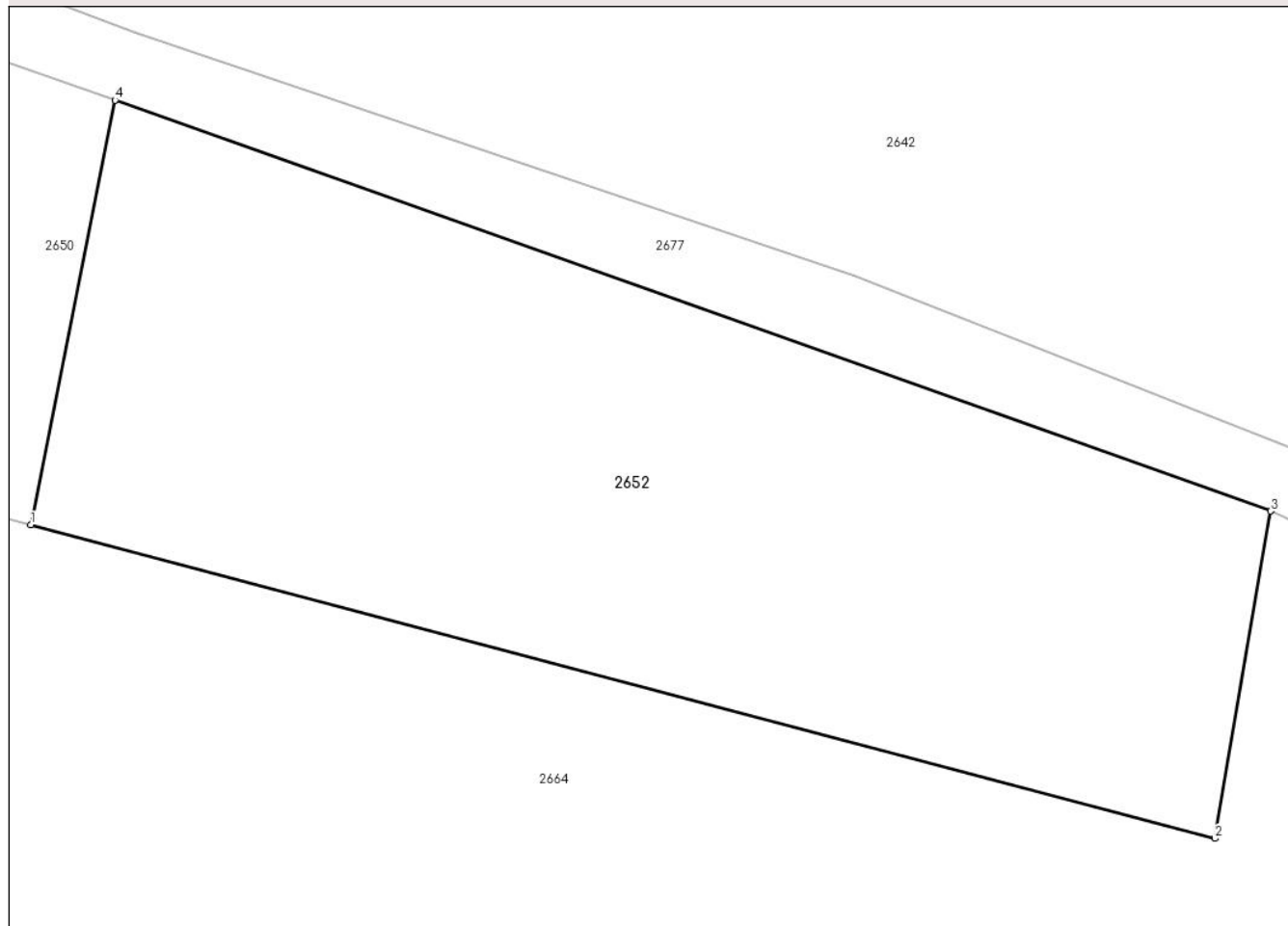
Anexa Nr. 1 La Partea I

Teren

| | | |
|--------------|-----------------|------------------------|
| Nr cadastral | Suprafața (mp)* | Observații / Referințe |
| 21115 | 937 | |

* Suprafața este determinată în planul de proiecție Stereo 70.

DETALII LINIARE IMOBIL



Date referitoare la teren

| Crt | Categorie folosință | Intravilan | Suprafața (mp) | Tarla | Parcelă | Nr. topo | Observații / Referințe |
|-----|---------------------|------------|----------------|-------|---------|----------|------------------------|
| 1 | arabil | DA | 935 | 3 | 120 | - | |
| 2 | arabil | NU | 2 | 3 | 120 | - | |

Lungime Segmente

1) Valorile lungimilor segmentelor sunt obținute din proiecție în plan.

| Punct început | X / Y | Punct sfârșit | X / Y | Lungime segment (** (m) |
|---------------|----------------------------|---------------|----------------------------|-------------------------|
| 1 | 596.941,248 397.257,912 | 2 | 596.994,404 397.243,847 | 54.985 |
| 2 | 596.994,404 397.243,847 | 3 | 596.996,91 397.258,532 | 14.897 |
| 3 | 596.996,91 397.258,532 | 4 | 596.945,028 397.276,973 | 55.062 |
| 4 | 596.945,028 397.276,973 | 1 | 596.941,248 397.257,912 | 19.433 |

**** Lungimile segmentelor sunt determinate în planul de proiecție Stereo 70 și sunt rotunjite la 1 milimetru.**

***** Distanța dintre puncte este formată din segmente cumulate ce sunt mai mici decât valoarea 1 milimetru.**

**DATE DESPRE IMOBILUL NR. 2653**

Oficiul de Cadastru și Publicitate Imobiliară PRAHOVA
Biroul de Cadastru și Publicitate Imobiliară Ploiești

A. Partea I. Descrierea imobilului

TEREN Intravilan

Adresa: Loc. Valea Cucului, Jud. Prahova

| Nr. Crt | Nr cadastral Nr. topografic | Suprafața* (mp) | Observații / Referințe |
|---------|--------------------------------|-----------------|--------------------------------------|
| A1 | | 1.235 | Sector cadastral:8 Teren imprejmuit; |

B. Partea II. Proprietari și acte

| Inscrieri privitoare la dreptul de proprietate și alte drepturi reale | | Referințe |
|--|---|-----------|
| / | | |
| Act Normativ nr. 7, din 13/03/1996 emis de PARLAMENTUL ROMANIEI (ART. 13); | | |
| B1 | Inscrierea posesiei, drept de PROPRIETATE, dobandit prin Lege, cota actuala 1/1 1) NEIDENTIFICAT NEIDENTIFICAT | A1 |
| B2 | SE NOTEAZA MENTIUNEA DE PROPRIETAR NEIDENTIFICAT | A1 |

C. Partea III. SARCINI .

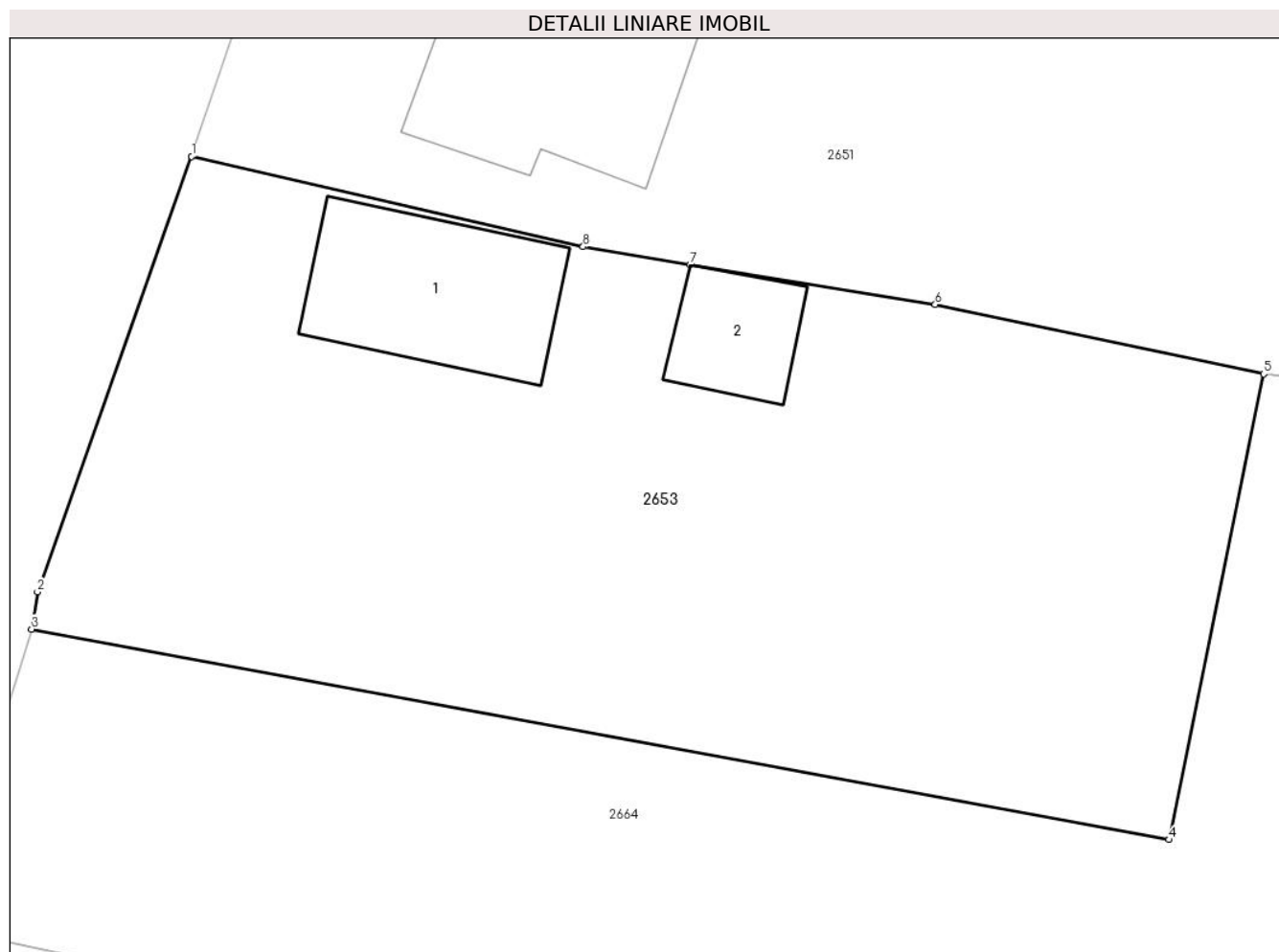
| Inscrieri privind dezmembramintele dreptului de proprietate, drepturi reale de garanție și sarcini | Referințe |
|--|-----------|
| NU SUNT | |

Anexa Nr. 1 La Partea I

Teren

| Nr cadastral | Suprafața (mp)* | Observații / Referințe |
|--------------|-----------------|------------------------|
| | 1.235 | |

* Suprafața este determinată în planul de proiecție Stereo 70.



Date referitoare la teren

| Crt | Categorie folosință | Intravilan | Suprafața (mp) | Tarla | Parcelă | Nr. topo | Observații / Referințe |
|-----|---------------------|------------|----------------|-------|---------|----------|------------------------|
| 1 | curți constructii | DA | 604 | 3 | 132 | - | |
| 2 | vie | DA | 631 | 3 | 133 | - | |

Date referitoare la construcții

| Crt | Număr | Destinație construcție | Supraf. (mp) | Situație juridică | Observații / Referințe |
|------|-------|-------------------------|--------------|-------------------|--|
| A1.1 | | construcții de locuințe | 79 | Fara acte | Nr. niveluri:1; S. construita la sol:79 mp; LOCUINTA |
| A1.2 | | construcții anexa | 33 | Fara acte | Nr. niveluri:1; S. construita la sol:33 mp; ANEXA |

Lungime Segmente

1) Valorile lungimilor segmentelor sunt obținute din proiecție în plan.

| Punct început | X / Y | Punct sfârșit | X / Y | Lungime segment (** (m) |
|---------------|----------------------------|---------------|----------------------------|-------------------------|
| 1 | 596.821,848 397.257,107 | 2 | 596.814,502 397.236,37 | 22.0 |
| 2 | 596.814,502 397.236,37 | 3 | 596.814,222 397.234,592 | 1.8 |

| Punct început | X / Y | Punct sfârşit | X / Y | Lungime segment (** (m) |
|---------------|----------------------------|---------------|----------------------------|-------------------------|
| 3 | 596.814,222 397.234,592 | 4 | 596.868,423 397.224,568 | 55.12 |
| 4 | 596.868,423 397.224,568 | 5 | 596.872,934 397.246,742 | 22.628 |
| 5 | 596.872,934 397.246,742 | 6 | 596.857,279 397.250,049 | 16.0 |
| 6 | 596.857,279 397.250,049 | 7 | 596.845,614 397.251,962 | 11.82 |
| 7 | 596.845,614 397.251,962 | 8 | 596.840,5 397.252,801 | 5.183 |
| 8 | 596.840,5 397.252,801 | 1 | 596.821,848 397.257,107 | 19.142 |

** Lungimile segmentelor sunt determinate în planul de proiecție Stereo 70 și sunt rotunjite la 1 milimetru.

*** Distanța dintre puncte este formată din segmente cumulate ce sunt mai mici decât valoarea 1 milimetru.

**DATE DESPRE IMOBILUL NR. 2654**

Oficiul de Cadastru și Publicitate Imobiliară PRAHOVA
Biroul de Cadastru și Publicitate Imobiliară Ploiești

A. Partea I. Descrierea imobilului

TEREN Intravilan

Adresa: Loc. Valea Cucului, Nr. 151, Jud. Prahova

| Nr. Crt | Nr cadastral Nr. topografic | Suprafața* (mp) | Observații / Referințe |
|---------|-----------------------------|-----------------|--------------------------------------|
| A1 | | 2.337 | Sector cadastral:8 Teren imprejmuit; |

Construcții

| Crt | Nr cadastral Nr. topografic | Adresa | Observații / Referințe |
|------|-----------------------------|---|---|
| A1.1 | | Loc. Valea Cucului, Nr. 151, Jud. Prahova | Nr. niveluri:1; S. construita la sol:101 mp; LOCUINTA |
| A1.2 | | Loc. Valea Cucului, Nr. 151, Jud. Prahova | Nr. niveluri:1; S. construita la sol:26 mp; ANEXA |
| A1.3 | | Loc. Valea Cucului, Nr. 151, Jud. Prahova | Nr. niveluri:1; S. construita la sol:84 mp; LOCUINTA |
| A1.4 | | Loc. Valea Cucului, Nr. 151, Jud. Prahova | Nr. niveluri:1; S. construita la sol:83 mp; LOCUINTA |

B. Partea II. Proprietari și acte

| Inscrieri privitoare la dreptul de proprietate și alte drepturi reale | | Referințe |
|--|--|------------|
| / | | |
| Act Normativ nr. 7, din 13/03/1996 emis de PARLAMENTUL ROMANIEI (ART. 13); | | |
| B1 | Inscrierea posesiei, drept de PROPRIETATE, dobandit prin Lege, cota actuala 1/1 1) NEIDENTIFICAT NEIDENTIFICAT | A1 |
| B2 | SE NOTEAZA MENTIUNEA DE PROPRIETAR NEIDENTIFICAT | A1 |
| Act Notarial nr. 2011, din 27/01/1978 emis de NOTAR DE STAT TEOHARESCU OTILIA; | | |
| B3 | Intabulare, drept de PROPRIETATE, dobandit prin Succesiune, cota actuala 1/8 1) POPA DUMITRU | A1.1, A1.2 |
| B4 | Intabulare, drept de PROPRIETATE, dobandit prin Succesiune, cota actuala 3/8 1) LAZARESCU VASILICA | A1.1, A1.2 |
| Act Normativ nr. 7, din 13/03/1996 emis de PARLAMENTUL ROMANIEI; | | |
| B5 | Intabulare, drept de PROPRIETATE, dobandit prin Lege, cota actuala 1/2 1) NEIDENTIFICAT NEIDENTIFICAT | A1.1, A1.2 |
| Act Administrativ nr. 3477, din 14/05/2024 emis de PRIMARIA COMUNEI IORDACHEANU; | | |
| B6 | Intabulare, drept de PROPRIETATE, dobandit prin Construire, cota actuala 1/1 1) POPA DUMITRU 2) LAZARESCU VASILICA | A1.3, A1.4 |

C. Partea III. SARCINI .

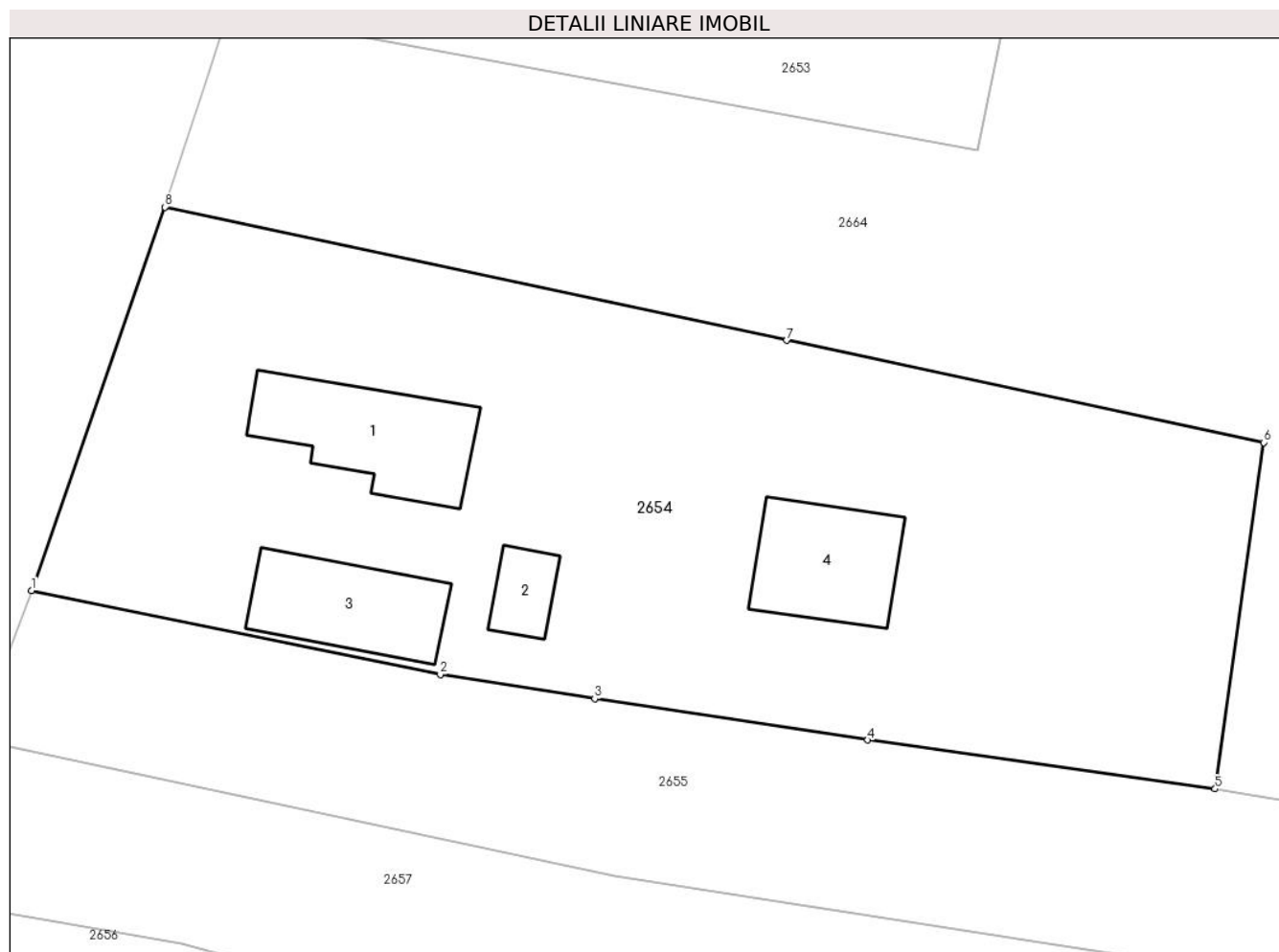
| Inscrieri privind dezmembramintele dreptului de proprietate, drepturi reale de garanție și sarcini | Referințe |
|--|-----------|
| NU SUNT | |

Anexa Nr. 1 La Partea I

Teren

| Nr cadastral | Suprafața (mp)* | Observații / Referințe |
|--------------|-----------------|------------------------|
| | 2.337 | |

* Suprafața este determinată în planul de proiecție Stereo 70.



Date referitoare la teren

| Crt | Categorie folosință | Intravilan | Suprafața (mp) | Tarla | Parcelă | Nr. topo | Observații / Referințe |
|-----|---------------------|------------|----------------|-------|---------|----------|------------------------|
| 1 | curți construcții | DA | 1.200 | - | - | - | |
| 2 | arabil | DA | 1.137 | - | - | - | |

Date referitoare la construcții

| Crt | Număr | Destinație construcție | Supraf. (mp) | Situație juridică | Observații / Referințe |
|------|-------|-------------------------|--------------|-------------------|---|
| A1.1 | | construcții de locuințe | 101 | Cu acte | Nr. niveluri:1; S. construita la sol:101 mp; LOCUINTA |
| A1.2 | | construcții anexa | 26 | Cu acte | Nr. niveluri:1; S. construita la sol:26 mp; ANEXA |
| A1.3 | | construcții de locuințe | 84 | Cu acte | Nr. niveluri:1; S. construita la sol:84 mp; LOCUINTA |
| A1.4 | | construcții de locuințe | 83 | Cu acte | Nr. niveluri:1; S. construita la sol:83 mp; LOCUINTA |

Lungime Segmente

1) Valorile lungimilor segmentelor sunt obținute din proiecție în plan.

| Punct început | X / Y | Punct sfârșit | X / Y | Lungime segment (** (m) |
|---------------|-------|---------------|-------|-------------------------|
|---------------|-------|---------------|-------|-------------------------|

| Punct început | X / Y | Punct sfârşit | X / Y | Lungime segment (** (m) |
|---------------|----------------------------|---------------|----------------------------|-------------------------|
| 1 | 596.799,99 397.192,713 | 2 | 596.829,568 397.186,655 | 30.193 |
| 2 | 596.829,568 397.186,655 | 3 | 596.840,747 397.184,898 | 11.316 |
| 3 | 596.840,747 397.184,898 | 4 | 596.860,503 397.181,913 | 19.98 |
| 4 | 596.860,503 397.181,913 | 5 | 596.885,636 397.178,38 | 25.38 |
| 5 | 596.885,636 397.178,38 | 6 | 596.889,158 397.203,434 | 25.3 |
| 6 | 596.889,158 397.203,434 | 7 | 596.854,64 397.210,825 | 35.3 |
| 7 | 596.854,64 397.210,825 | 8 | 596.809,64 397.220,46 | 46.02 |
| 8 | 596.809,64 397.220,46 | 1 | 596.799,99 397.192,713 | 29.377 |

** Lungimile segmentelor sunt determinate în planul de proiecție Stereo 70 și sunt rotunjite la 1 milimetru.

*** Distanța dintre puncte este formată din segmente cumulate ce sunt mai mici decât valoarea 1 milimetru.

**DATE DESPRE IMOBILUL NR. 2655**

Oficiul de Cadastru și Publicitate Imobiliară PRAHOVA
Biroul de Cadastru și Publicitate Imobiliară Ploiești

A. Partea I. Descrierea imobilului

TEREN Intravilan

Adresa: Loc. Valea Cucului, Jud. Prahova

| Nr. Crt | Nr cadastral Nr. topografic | Suprafața* (mp) | Observații / Referințe |
|---------|-----------------------------|-----------------|--------------------------------------|
| A1 | | 2.453 | Sector cadastral:8 Teren imprejmuit; |

B. Partea II. Proprietari și acte

| Inscrieri privitoare la dreptul de proprietate și alte drepturi reale | | Referințe |
|--|---|-----------|
| / | | |
| Act Normativ nr. 7, din 13/03/1996 emis de PARLAMENTUL ROMANIEI (ART. 13); | | |
| B1 | Inscrierea posesiei, drept de PROPRIETATE, dobandit prin Lege, cota actuala 1/1 1) NEIDENTIFICAT NEIDENTIFICAT | A1 |
| B2 | SE NOTEAZA MENTIUNEA DE PROPRIETAR NEIDENTIFICAT | A1 |

C. Partea III. SARCINI .

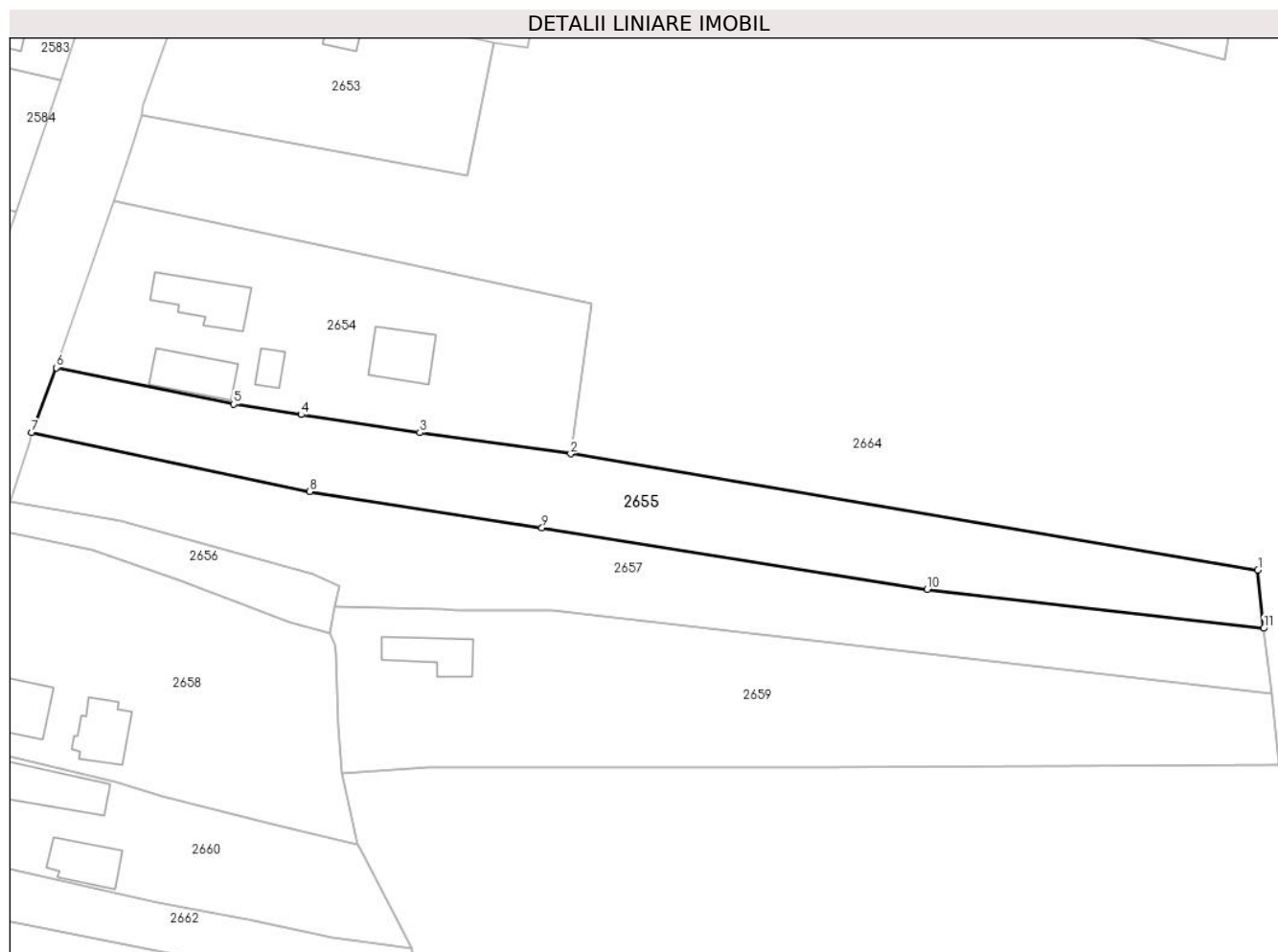
| Inscrieri privind dezmembramintele dreptului de proprietate, drepturi reale de garanție și sarcini | Referințe |
|--|-----------|
| NU SUNT | |

Anexa Nr. 1 La Partea I

Teren

| | | |
|--------------|-----------------|------------------------|
| Nr cadastral | Suprafața (mp)* | Observații / Referințe |
| | 2.453 | |

* Suprafața este determinată în planul de proiecție Stereo 70.



Date referitoare la teren

| Crt | Categorie folosință | Intravilan | Suprafața (mp) | Tarla | Parcelă | Nr. topo | Observații / Referințe |
|-----|---------------------|------------|----------------|-------|---------|----------|------------------------|
| 1 | arabil | DA | 2.453 | 3 | 140 | - | |

Lungime Segmente

1) Valorile lungimilor segmentelor sunt obținute din proiecție în plan.

| Punct început | X / Y | Punct sfârșit | X / Y | Lungime segment (** (m) |
|---------------|----------------------------|---------------|----------------------------|-------------------------|
| 1 | 596.999,98 397.159,076 | 2 | 596.885,636 397.178,38 | 115.962 |
| 2 | 596.885,636 397.178,38 | 3 | 596.860,503 397.181,913 | 25.38 |
| 3 | 596.860,503 397.181,913 | 4 | 596.840,747 397.184,898 | 19.98 |
| 4 | 596.840,747 397.184,898 | 5 | 596.829,568 397.186,655 | 11.316 |
| 5 | 596.829,568 397.186,655 | 6 | 596.799,99 397.192,713 | 30.193 |

| Punct început | X / Y | Punct sfârşit | X / Y | Lungime segment (** (m) |
|---------------|----------------------------|---------------|----------------------------|-------------------------|
| 6 | 596.799,99 397.192,713 | 7 | 596.795,907 397.181,946 | 11.514 |
| 7 | 596.795,907 397.181,946 | 8 | 596.842,176 397.172,084 | 47.308 |
| 8 | 596.842,176 397.172,084 | 9 | 596.880,843 397.166,089 | 39.129 |
| 9 | 596.880,843 397.166,089 | 10 | 596.944,963 397.155,842 | 64.934 |
| 10 | 596.944,963 397.155,842 | 11 | 597.000,944 397.149,355 | 56.356 |
| 11 | 597.000,944 397.149,355 | 1 | 596.999,98 397.159,076 | 9.769 |

** Lungimile segmentelor sunt determinate în planul de proiecţie Stereo 70 şi sunt rotunjite la 1 milimetru.

*** Distanţa dintre puncte este formată din segmente cumulate ce sunt mai mici decât valoarea 1 milimetru.

**DATE DESPRE IMOBILUL NR. 2656**

Oficiul de Cadastru și Publicitate Imobiliară PRAHOVA
Biroul de Cadastru și Publicitate Imobiliară Ploiești

A. Partea I. Descrierea imobilului

TEREN Intravilan

Adresa: Loc. Valea Cucului, Jud. Prahova

| Nr. Crt | Nr cadastral Nr. topografic | Suprafața* (mp) | Observații / Referințe |
|---------|-----------------------------|-----------------|--|
| A1 | | 392 | Sector cadastral:8 Teren neimprejmuit; |

B. Partea II. Proprietari și acte

| Inscrieri privitoare la dreptul de proprietate și alte drepturi reale | | Referințe |
|---|---|-----------|
| / | | |
| Act Normativ nr. 7, din 13/03/1996 emis de PARLAMENTUL ROMANIEI; | | |
| B1 | Inscrierea provizorie, drept de PROPRIETATE, dobandit prin Lege, cota actuala 1/1 | A1 |
| 1) COMUNA IORDACHEANU, CIF:2845800, DOMENIU PUBLIC | | |

C. Partea III. SARCINI .

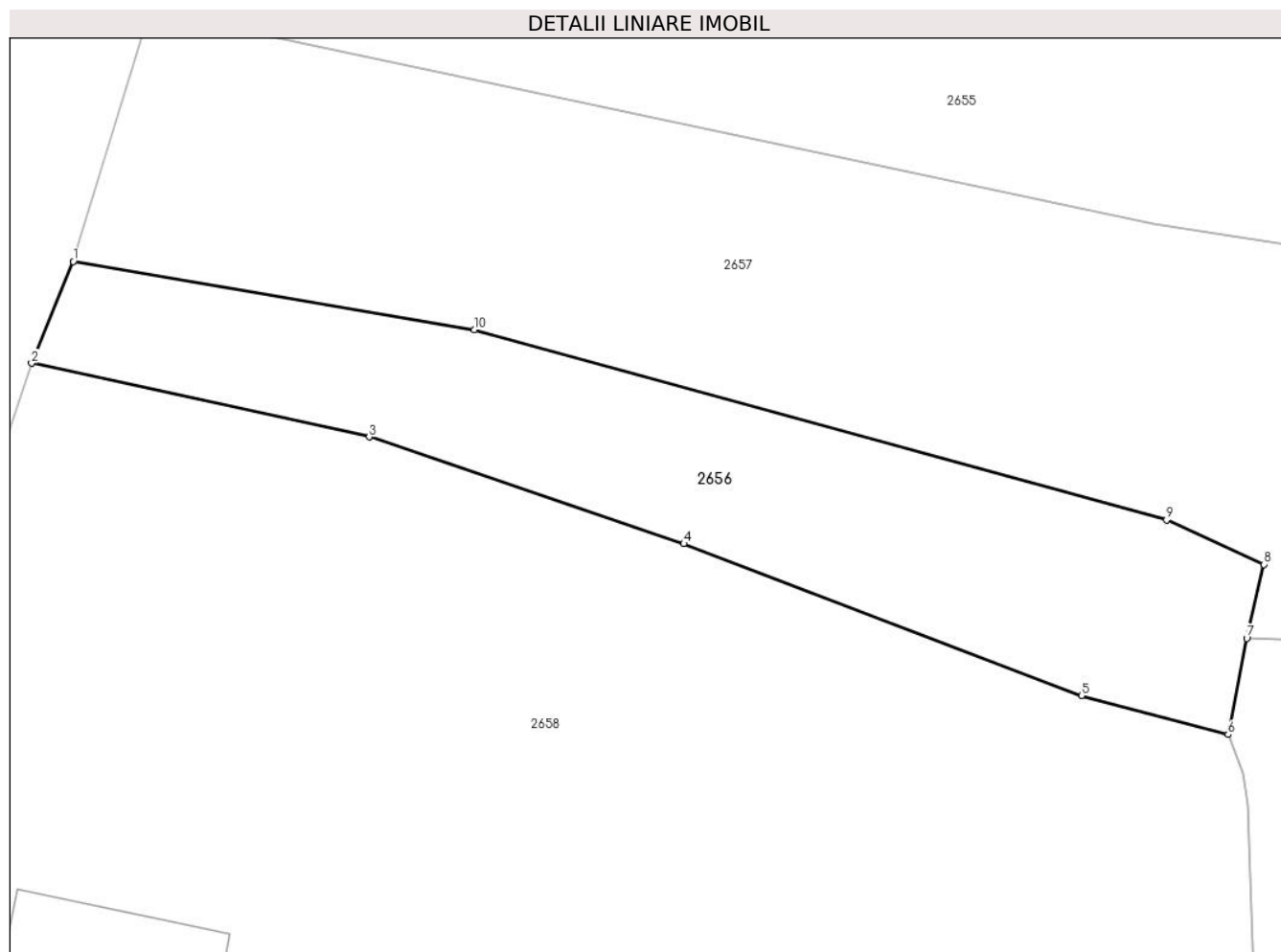
| Inscrieri privind dezmembramintele dreptului de proprietate, drepturi reale de garanție și sarcini | Referințe |
|--|-----------|
| NU SUNT | |

Anexa Nr. 1 La Partea I

Teren

| | | |
|--------------|-----------------|------------------------|
| Nr cadastral | Suprafața (mp)* | Observații / Referințe |
| | 392 | |

* Suprafața este determinată în planul de proiecție Stereo 70.



Date referitoare la teren

| Crt | Categorie folosință | Intravilan | Suprafața (mp) | Tarla | Parcelă | Nr. topo | Observații / Referințe |
|-----|---------------------|------------|----------------|-------|---------|----------|------------------------|
| 1 | drum | DA | 392 | 3 | 165 | - | |

Lungime Segmente

1) Valorile lungimilor segmentelor sunt obținute din proiecție în plan.

| Punct început | X / Y | Punct sfârșit | X / Y | Lungime segment (** (m) |
|---------------|----------------------------|---------------|----------------------------|-------------------------|
| 1 | 596.792,415 397.170,38 | 2 | 596.790,5 397.165,7 | 5.057 |
| 2 | 596.790,5 397.165,7 | 3 | 596.806,035 397.162,312 | 15.9 |
| 3 | 596.806,035 397.162,312 | 4 | 596.820,522 397.157,392 | 15.3 |
| 4 | 596.820,522 397.157,392 | 5 | 596.838,833 397.150,4 | 19.6 |
| 5 | 596.838,833 397.150,4 | 6 | 596.845,58 397.148,618 | 6.979 |

| Punct început | X / Y | Punct sfârșit | X / Y | Lungime segment (** (m) |
|---------------|----------------------------|---------------|----------------------------|-------------------------|
| 6 | 596.845,58 397.148,618 | 7 | 596.846,438 397.153,044 | 4.508 |
| 7 | 596.846,438 397.153,044 | 8 | 596.847,224 397.156,441 | 3.487 |
| 8 | 596.847,224 397.156,441 | 9 | 596.842,74 397.158,481 | 4.926 |
| 9 | 596.842,74 397.158,481 | 10 | 596.810,878 397.167,23 | 33.042 |
| 10 | 596.810,878 397.167,23 | 1 | 596.792,415 397.170,38 | 18.729 |

** Lungimile segmentelor sunt determinate în planul de proiecție Stereo 70 și sunt rotunjite la 1 milimetru.

*** Distanța dintre puncte este formată din segmente cumulate ce sunt mai mici decât valoarea 1 milimetru.

**DATE DESPRE IMOBILUL NR. 2657**

Oficiul de Cadastru și Publicitate Imobiliară PRAHOVA
Biroul de Cadastru și Publicitate Imobiliară Ploiești

A. Partea I. Descrierea imobilului

TEREN Necunoscut

Adresa: Loc. Valea Cucului, Jud. Prahova

| Nr. Crt | Nr cadastral Nr. topografic | Suprafața* (mp) | Observații / Referințe |
|---------|-----------------------------|-----------------|--|
| A1 | 21163 | 2.589 | Sector cadastral:8 Teren neimprejmuit; |

B. Partea II. Proprietari și acte

| Inscrieri privitoare la dreptul de proprietate și alte drepturi reale | Referințe |
|---|-----------|
| 130686 / 10/12/2020 | |
| Hotarare Judecatoreasca nr. 5776, din 12/07/2019 emis de JUDECATORIA PLOIESTI; | |
| B2 | A1 |
| Intabulare, drept de PROPRIETATE, dobandit prin Hotarare Judecatoreasca, cota actuala 1/1 1) RADUTA EMILIA | |

C. Partea III. SARCINI .

| Inscrieri privind dezmembramintele dreptului de proprietate, drepturi reale de garanție și sarcini | Referințe |
|--|-----------|
| NU SUNT | |

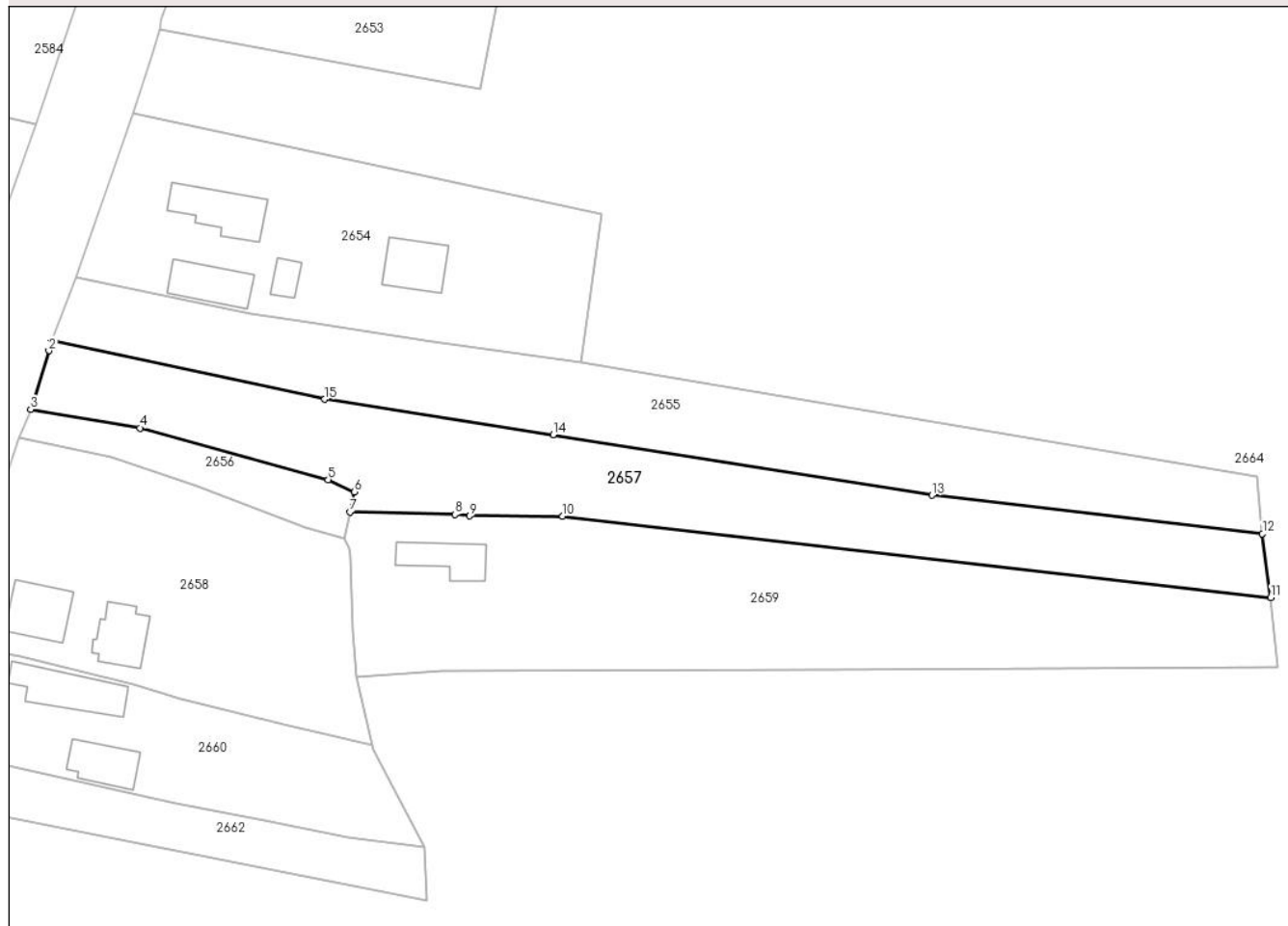
Anexa Nr. 1 La Partea I

Teren

| Nr cadastral | Suprafața (mp)* | Observații / Referințe |
|--------------|-----------------|------------------------|
| 21163 | 2.589 | |

* Suprafața este determinată în planul de proiecție Stereo 70.

DETALII LINIARE IMOBIL



Date referitoare la teren

| Crt | Categorie folosință | Intra vilan | Suprafața (mp) | Tarla | Parcelă | Nr. topo | Observații / Referințe |
|-----|---------------------|-------------|----------------|-------|---------|----------|------------------------|
| 1 | arabil | DA | 1.727 | 3 | 141 | - | |
| 2 | arabil | NU | 862 | 3 | 141 | - | |

Lungime Segmente

1) Valorile lungimilor segmentelor sunt obținute din proiecție în plan.

| Punct început | X / Y | Punct sfârșit | X / Y | Lungime segment (** (m) |
|---------------|----------------------------|---------------|----------------------------|-------------------------|
| 1 | 596.795,907 397.181,946 | 2 | 596.795,473 397.180,317 | 1.686 |
| 2 | 596.795,473 397.180,317 | 3 | 596.792,415 397.170,38 | 10.397 |
| 3 | 596.792,415 397.170,38 | 4 | 596.810,878 397.167,23 | 18.729 |
| 4 | 596.810,878 397.167,23 | 5 | 596.842,74 397.158,481 | 33.042 |

| Punct început | X / Y | Punct sfârşit | X / Y | Lungime segment (** (m) |
|---------------|----------------------------|---------------|----------------------------|-------------------------|
| 5 | 596.842,74 397.158,481 | 6 | 596.847,224 397.156,441 | 4.926 |
| 6 | 596.847,224 397.156,441 | 7 | 596.846,438 397.153,044 | 3.487 |
| 7 | 596.846,438 397.153,044 | 8 | 596.864,2 397.152,578 | 17.768 |
| 8 | 596.864,2 397.152,578 | 9 | 596.866,692 397.152,347 | 2.503 |
| 9 | 596.866,692 397.152,347 | 10 | 596.882,474 397.152,278 | 15.782 |
| 10 | 596.882,474 397.152,278 | 11 | 597.002,343 397.138,559 | 120.652 |
| 11 | 597.002,343 397.138,559 | 12 | 597.000,944 397.149,355 | 10.886 |
| 12 | 597.000,944 397.149,355 | 13 | 596.944,963 397.155,842 | 56.356 |
| 13 | 596.944,963 397.155,842 | 14 | 596.880,843 397.166,089 | 64.934 |
| 14 | 596.880,843 397.166,089 | 15 | 596.842,176 397.172,084 | 39.129 |
| 15 | 596.842,176 397.172,084 | 1 | 596.795,907 397.181,946 | 47.308 |

** Lungimile segmentelor sunt determinate în planul de proiecție Stereo 70 și sunt rotunjite la 1 milimetru.

*** Distanța dintre puncte este formată din segmente cumulate ce sunt mai mici decât valoarea 1 milimetru.

**DATE DESPRE IMOBILUL NR. 2658**

Oficiul de Cadastru și Publicitate Imobiliară PRAHOVA
Biroul de Cadastru și Publicitate Imobiliară Ploiești

A. Partea I. Descrierea imobilului

TEREN Necunoscut

Adresa: Loc. Valea Cucului, Jud. Prahova

| Nr. Crt | Nr cadastral Nr. topografic | Suprafața* (mp) | Observații / Referințe |
|---------|-----------------------------|-----------------|--------------------------------------|
| A1 | | 2.279 | Sector cadastral:8 Teren imprejmuit; |

Construcții

| Crt | Nr cadastral Nr. topografic | Adresa | Observații / Referințe |
|------|-----------------------------|----------------------------------|--|
| A1.1 | | Loc. Valea Cucului, Jud. Prahova | Nr. niveluri:1; S. construita la sol:88 mp; LOCUINTA |
| A1.2 | | Loc. Valea Cucului, Jud. Prahova | Nr. niveluri:1; S. construita la sol:79 mp; ANEXA |

B. Partea II. Proprietari și acte

| Inscrieri privitoare la dreptul de proprietate și alte drepturi reale | | Referințe |
|--|--|------------|
| / | | |
| Act Administrativ nr. 112082, din 16/09/2005 emis de COMISIA JUDETEANA PRAHOVA; | | |
| B2 | Intabulare, drept de PROPRIETATE, dobandit prin Reconstituire, cota actuala 1/1 1) PANA NICOLAE ION | A1 |
| Act Administrativ nr. 3477, din 14/05/2024 emis de PRIMARIA COMUNEI IORDACHEANU; | | |
| B2 | Intabulare, drept de PROPRIETATE, dobandit prin Construire, cota actuala 1/1 1) PANA NICOLAE ION | A1.1, A1.2 |

C. Partea III. SARCINI .

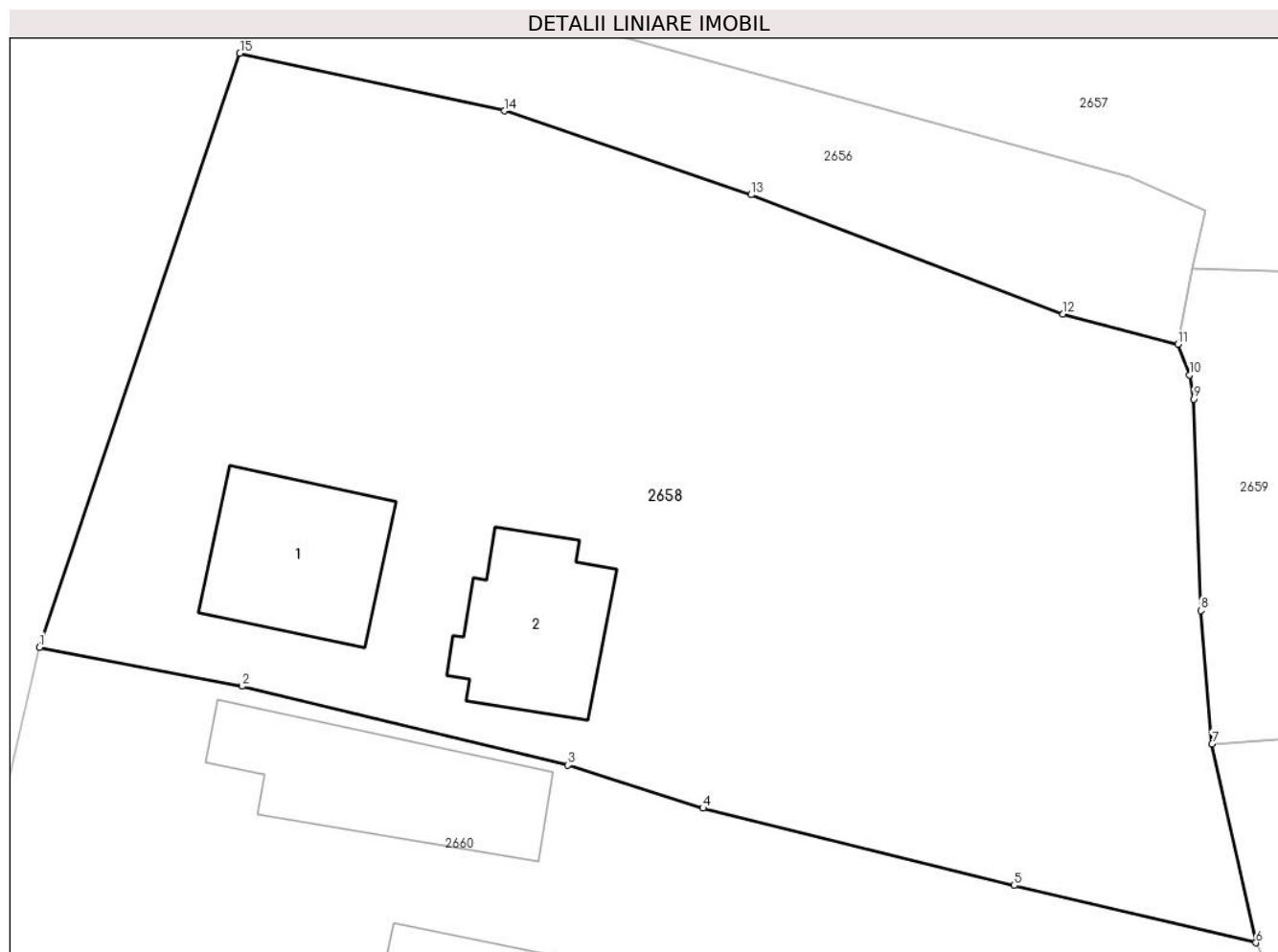
| Inscrieri privind dezmembramintele dreptului de proprietate, drepturi reale de garanție și sarcini | Referințe |
|--|-----------|
| NU SUNT | |

Anexa Nr. 1 La Partea I

Teren

| Nr cadastral | Suprafața (mp)* | Observații / Referințe |
|--------------|-----------------|------------------------|
| | 2.279 | |

* Suprafața este determinată în planul de proiecție Stereo 70.



Date referitoare la teren

| Crt | Categorie folosință | Intravilan | Suprafața (mp) | Tarla | Parcelă | Nr. topo | Observații / Referințe |
|-----|---------------------|------------|----------------|-------|---------|----------|------------------------|
| 1 | curți constructii | DA | 650 | 3 | 165 | - | |
| 2 | arabil | DA | 1.622 | 3 | 165/1 | - | |
| 3 | arabil | NU | 7 | 3 | 165/1 | - | |

Date referitoare la construcții

| Crt | Număr | Destinație construcție | Supraf. (mp) | Situație juridică | Observații / Referințe |
|------|-------|-------------------------|--------------|-------------------|--|
| A1.1 | | construcții de locuințe | 88 | Cu acte | Nr. niveluri:1; S. construită la sol:88 mp; LOCUINTA |
| A1.2 | | construcții anexa | 79 | Cu acte | Nr. niveluri:1; S. construită la sol:79 mp; ANEXA |

Lungime Segmente

1) Valorile lungimilor segmentelor sunt obținute din proiecție în plan.

| Punct început | X / Y | Punct sfârșit | X / Y | Lungime segment (** (m) |
|---------------|----------------------------|---------------|----------------------------|-------------------------|
| 1 | 596.778,721 397.130,846 | 2 | 596.790,619 397.128,559 | 12.116 |

| Punct început | X / Y | Punct sfârşit | X / Y | Lungime segment (** (m) |
|---------------|----------------------------|---------------|----------------------------|-------------------------|
| 2 | 596.790,619 397.128,559 | 3 | 596.809,751 397.123,931 | 19.684 |
| 3 | 596.809,751 397.123,931 | 4 | 596.817,685 397.121,398 | 8.329 |
| 4 | 596.817,685 397.121,398 | 5 | 596.835,959 397.116,865 | 18.828 |
| 5 | 596.835,959 397.116,865 | 6 | 596.850,159 397.113,504 | 14.593 |
| 6 | 596.850,159 397.113,504 | 7 | 596.847,583 397.125,18 | 11.957 |
| 7 | 596.847,583 397.125,18 | 8 | 596.846,917 397.132,989 | 7.837 |
| 8 | 596.846,917 397.132,989 | 9 | 596.846,498 397.145,408 | 12.426 |
| 9 | 596.846,498 397.145,408 | 10 | 596.846,257 397.146,825 | 1.437 |
| 10 | 596.846,257 397.146,825 | 11 | 596.845,58 397.148,618 | 1.917 |
| 11 | 596.845,58 397.148,618 | 12 | 596.838,833 397.150,4 | 6.979 |
| 12 | 596.838,833 397.150,4 | 13 | 596.820,522 397.157,392 | 19.6 |
| 13 | 596.820,522 397.157,392 | 14 | 596.806,035 397.162,312 | 15.3 |
| 14 | 596.806,035 397.162,312 | 15 | 596.790,5 397.165,7 | 15.9 |
| 15 | 596.790,5 397.165,7 | 1 | 596.778,721 397.130,846 | 36.791 |

** Lungimile segmentelor sunt determinate în planul de proiecție Stereo 70 și sunt rotunjite la 1 milimetru.

*** Distanța dintre puncte este formată din segmente cumulate ce sunt mai mici decât valoarea 1 milimetru.

**DATE DESPRE IMOBILUL NR. 2659**

Oficiul de Cadastru și Publicitate Imobiliară PRAHOVA
Biroul de Cadastru și Publicitate Imobiliară Ploiești

A. Partea I. Descrierea imobilului

TEREN Intravilan

Adresa: Loc. Valea Cucului, Nr. 150, Jud. Prahova

| Nr. Crt | Nr cadastral Nr. topografic | Suprafața* (mp) | Observații / Referințe |
|---------|-----------------------------|-----------------|--|
| A1 | 21330 | 3.238 | Sector cadastral:8 Teren neimprejmuit; |

Construcții

| Crt | Nr cadastral Nr. topografic | Adresa | Observații / Referințe |
|------|-----------------------------|---|--|
| A1.1 | 21330-C1 | Loc. Valea Cucului, Nr. 150, Jud. Prahova | Nr. niveluri:1; S. construita la sol:73 mp; Locuinta |

B. Partea II. Proprietari și acte

| Inscrieri privitoare la dreptul de proprietate și alte drepturi reale | | Referințe |
|---|---|-----------|
| 98171 / 25/09/2020 | | |
| Act Notarial nr. 935, din 21/09/2020 emis de NP Calin Maria; | | |
| B5 | Intabulare, drept de PROPRIETATEcumparare ca bun propriu, dobandit prin Conventie, cota actuala 1/1 1) SERSEA ADRIAN-VALERIU | A1 |
| B6 | Intabulare, drept de PROPRIETATEcumparare ca bun propriu, dobandit prin Conventie, cota actuala 1/1 1) SERSEA ADRIAN-VALERIU | A1.1 |

C. Partea III. SARCINI .

| Inscrieri privind dezmembramintele dreptului de proprietate, drepturi reale de garanție și sarcini | Referințe |
|--|-----------|
| NU SUNT | |

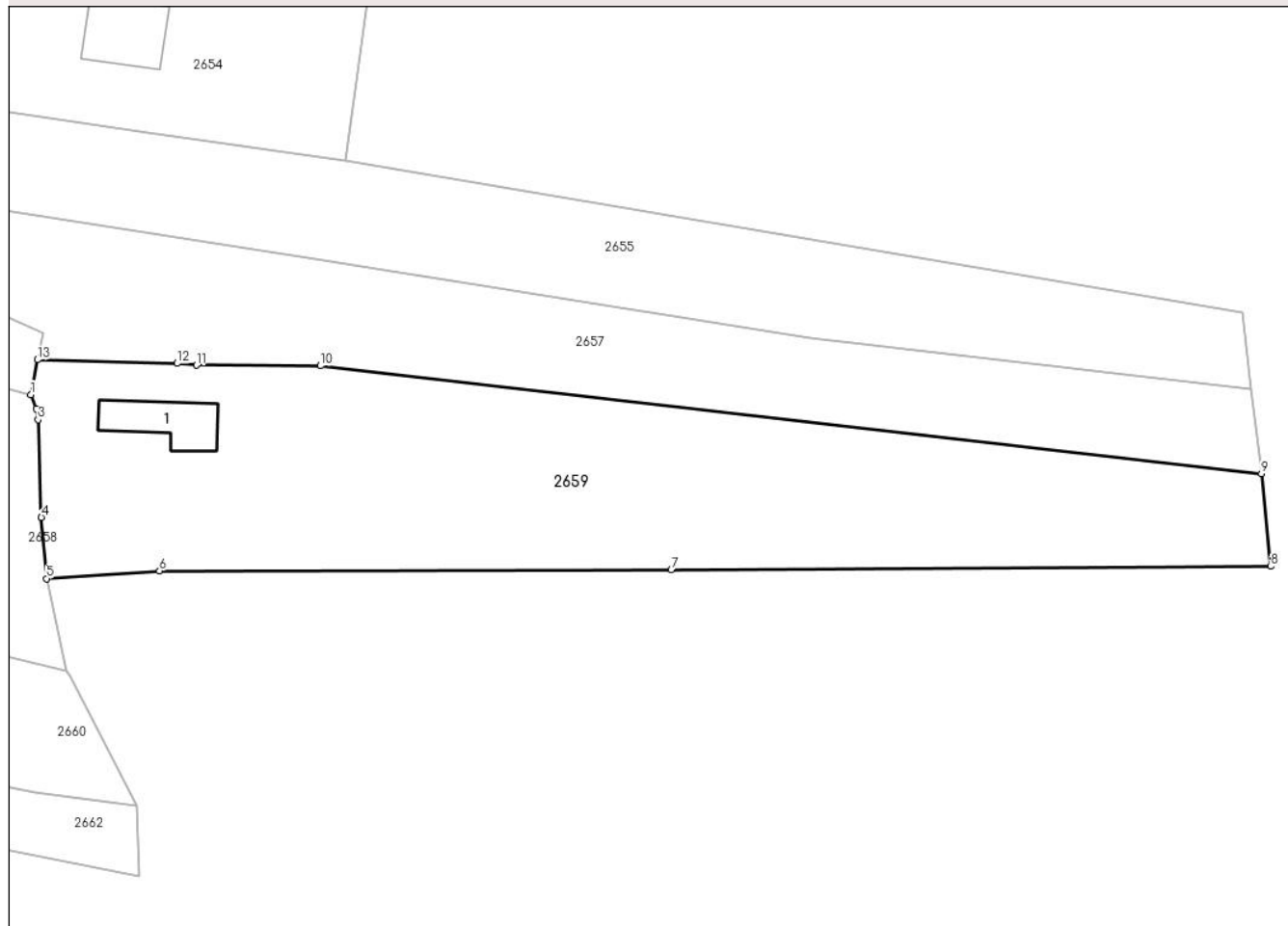
Anexa Nr. 1 La Partea I

Teren

| Nr cadastral | Suprafața (mp)* | Observații / Referințe |
|--------------|-----------------|------------------------|
| 21330 | 3.238 | |

* Suprafața este determinată în planul de proiecție Stereo 70.

DETALII LINIARE IMOBIL



Date referitoare la teren

| Crt | Categorie folosință | Intravilan | Suprafața (mp) | Tarla | Parcelă | Nr. topo | Observații / Referințe |
|-----|---------------------|------------|----------------|-------|---------|----------|------------------------|
| 1 | curți constructii | DA | 856 | 3 | 144 | - | |
| 2 | arabil | DA | 2.382 | 3 | 143 | - | |

Date referitoare la construcții

| Crt | Număr | Destinație construcție | Supraf. (mp) | Situație juridică | Observații / Referințe |
|------|----------|-------------------------|--------------|-------------------|--|
| A1.1 | 21330-C1 | construcții de locuințe | 73 | Cu acte | Nr. niveluri:1; S. construita la sol:73 mp; Locuinta |

Lungime Segmente

1) Valorile lungimilor segmentelor sunt obținute din proiecție în plan.

| Punct început | X / Y | Punct sfârșit | X / Y | Lungime segment (** (m) |
|---------------|----------------------------|---------------|----------------------------|-------------------------|
| 1 | 596.845,58 397.148,618 | 2 | 596.846,257 397.146,825 | 1.917 |
| 2 | 596.846,257 397.146,825 | 3 | 596.846,498 397.145,408 | 1.437 |
| 3 | 596.846,498 397.145,408 | 4 | 596.846,917 397.132,989 | 12.426 |

| Punct început | X / Y | Punct sfârşit | X / Y | Lungime segment (** (m) |
|---------------|----------------------------|---------------|----------------------------|-------------------------|
| 4 | 596.846,917 397.132,989 | 5 | 596.847,583 397.125,18 | 7.837 |
| 5 | 596.847,583 397.125,18 | 6 | 596.861,976 397.126,164 | 14.427 |
| 6 | 596.861,976 397.126,164 | 7 | 596.927,161 397.126,288 | 65.185 |
| 7 | 596.927,161 397.126,288 | 8 | 597.003,53 397.126,74 | 76.37 |
| 8 | 597.003,53 397.126,74 | 9 | 597.002,343 397.138,559 | 11.878 |
| 9 | 597.002,343 397.138,559 | 10 | 596.882,474 397.152,278 | 120.652 |
| 10 | 596.882,474 397.152,278 | 11 | 596.866,692 397.152,347 | 15.782 |
| 11 | 596.866,692 397.152,347 | 12 | 596.864,2 397.152,578 | 2.503 |
| 12 | 596.864,2 397.152,578 | 13 | 596.846,438 397.153,044 | 17.768 |
| 13 | 596.846,438 397.153,044 | 1 | 596.845,58 397.148,618 | 4.508 |

** Lungimile segmentelor sunt determinate în planul de proiecţie Stereo 70 şi sunt rotunjite la 1 milimetru.

*** Distanţa dintre puncte este formată din segmente cumulate ce sunt mai mici decât valoarea 1 milimetru.

**DATE DESPRE IMOBILUL NR. 2660**

Oficiul de Cadastru și Publicitate Imobiliară PRAHOVA
Biroul de Cadastru și Publicitate Imobiliară Ploiești

A. Partea I. Descrierea imobilului

TEREN Intravilan

Nr. CF vechi:1020

Nr. cadastral vechi:10191

Adresa: Loc. Valea Cucului, Jud. Prahova

| Nr. Crt | Nr cadastral Nr. topografic | Suprafața* (mp) | Observații / Referințe |
|---------|-----------------------------|-----------------|--------------------------------------|
| A1 | 20231 | 1.387 | Sector cadastral:8 Teren imprejmuit; |

Construcții

| Crt | Nr cadastral Nr. topografic | Adresa | Observații / Referințe |
|------|-----------------------------|----------------------------------|---|
| A1.1 | 20231-C1 | Loc. Valea Cucului, Jud. Prahova | Nr. niveluri:1; S. construita la sol:108 mp; LOCUINTA |
| A1.2 | 20231-C2 | Loc. Valea Cucului, Jud. Prahova | Nr. niveluri:1; S. construita la sol:73 mp; ANEXA |

B. Partea II. Proprietari și acte

| Inscrieri privitoare la dreptul de proprietate și alte drepturi reale | | Referințe |
|---|---|----------------|
| 100863 / 01/11/2018 | | |
| Act Notarial nr. 3414, din 01/11/2018 emis de NP Ionita Aristita Adina; | | |
| B2 | Intabulare, drept de PROPRIETATEcumparare ca bun propriu, dobandit prin Conventie, cota actuala 1/1 1) LICU MIHAI-CRISTI | A1 |
| B3 | Intabulare, drept de PROPRIETATEcumparare ca bun propriu, dobandit prin Conventie, cota actuala 1/1 1) LICU MIHAI-CRISTI | A1.1, A1.2 |
| Act Notarial nr. 3415, din 01/11/2018 emis de NP Ionita Aristita Adina; | | |
| B4 | se noteaza interdictiile de instrainare, grevare, inchiriere, dezmembrare, alipire, construire, demolare, restructurare si amenajare 1) BANCA COMERCIALA ROMANA SA, CIF:361757 | A1, A1.1, A1.2 |

C. Partea III. SARCINI

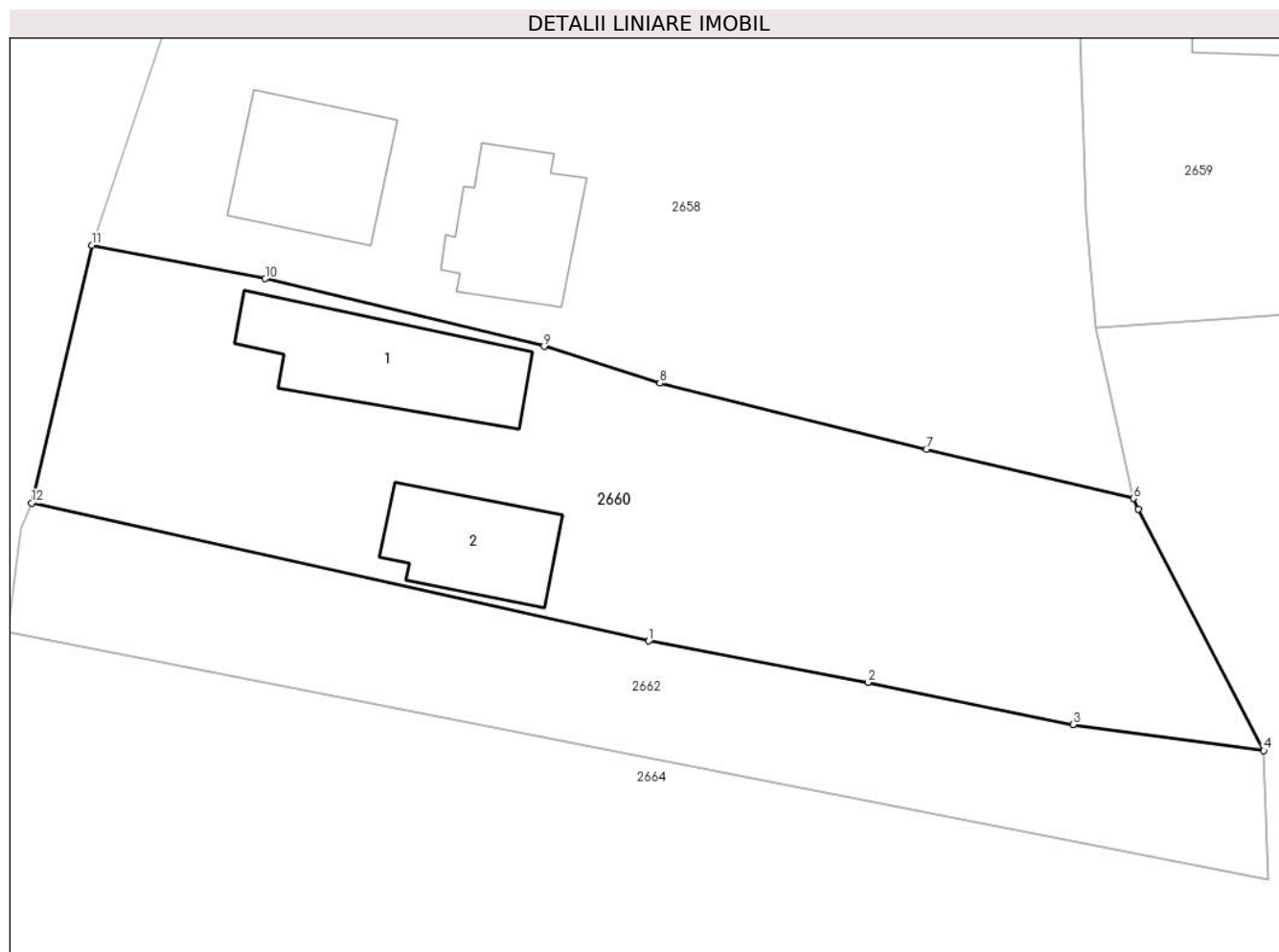
| Inscrieri privind dezmembramintele dreptului de proprietate, drepturi reale de garanție și sarcini | | Referințe |
|---|---|----------------|
| 5867 / 22/01/2016 | | |
| Act Administrativ nr. seria DZ. 261799, din 19/12/2011 emis de PRIMARIA COMUNEI IORDACHEANU (act administrativ seria DC nr. 339974/28-09-2015 emis de PRIMARIA COMUNEI IORDACHEANU;); | | |
| C4 | se radiaza abitatia viagera de sub C1 precum si obligatia de intretinere de sub C3 inscise prin incheierea nr. 42416/2009 | A1, A1.1, A1.2 |
| 100863 / 01/11/2018 | | |
| Act Notarial nr. 3415, din 01/11/2018 emis de NP Ionita Aristita Adina; | | |
| C5 | Intabulare, drept de IPOTECA, Valoare:60000 LEIplus celelalte obligatii de plata aferente creditului 1) BANCA COMERCIALA ROMANA SA, CIF:361757 | A1, A1.1, A1.2 |

Anexa Nr. 1 La Partea I

Teren

| Nr cadastral | Suprafața (mp)* | Observații / Referințe |
|--------------|-----------------|------------------------|
| 20231 | 1.387 | |

* Suprafața este determinată în planul de proiecție Stereo 70.



Date referitoare la teren

| Crt | Categorie folosință | Intra vilan | Suprafața (mp) | Tarla | Parcelă | Nr. topo | Observații / Referințe |
|-----|---------------------|-------------|----------------|-------|-----------|----------|------------------------|
| 1 | curti constructii | DA | 758 | 3 | 164 ; 163 | - | |
| 2 | arabil | DA | 629 | 3 | 164 ;163 | - | |

Date referitoare la construcții

| Crt | Număr | Destinație construcție | Supraf. (mp) | Situație juridică | Observații / Referințe |
|------|----------|-------------------------|--------------|-------------------|---|
| A1.1 | 20231-C1 | construcții de locuințe | 108 | Cu acte | Nr. niveluri:1; S. construita la sol:108 mp; LOCUINTA |
| A1.2 | 20231-C2 | construcții anexa | 73 | Cu acte | Nr. niveluri:1; S. construita la sol:73 mp; ANEXA |

Lungime Segmente

1) Valorile lungimilor segmentelor sunt obținute din proiecție în plan.

| Punct început | X / Y | Punct sfârșit | X / Y | Lungime segment (** (m) |
|---------------|-------------------------|---------------|-------------------------|-------------------------|
| 1 | 596.816,9 397.103,73 | 2 | 596.831,95 397.100,9 | 15.314 |
| 2 | 596.831,95 397.100,9 | 3 | 596.846,03 397.098,0 | 14.376 |

| Punct început | X / Y | Punct sfârşit | X / Y | Lungime segment (** (m) |
|---------------|----------------------------|---------------|----------------------------|-------------------------|
| 3 | 596.846,03 397.098,0 | 4 | 596.859,1 397.096,22 | 13.191 |
| 4 | 596.859,1 397.096,22 | 5 | 596.850,512 397.112,769 | 18.645 |
| 5 | 596.850,512 397.112,769 | 6 | 596.850,159 397.113,504 | 0.815 |
| 6 | 596.850,159 397.113,504 | 7 | 596.835,959 397.116,865 | 14.593 |
| 7 | 596.835,959 397.116,865 | 8 | 596.817,685 397.121,398 | 18.828 |
| 8 | 596.817,685 397.121,398 | 9 | 596.809,751 397.123,931 | 8.329 |
| 9 | 596.809,751 397.123,931 | 10 | 596.790,619 397.128,559 | 19.684 |
| 10 | 596.790,619 397.128,559 | 11 | 596.778,721 397.130,846 | 12.116 |
| 11 | 596.778,721 397.130,846 | 12 | 596.774,6 397.113,19 | 18.131 |
| 12 | 596.774,6 397.113,19 | 1 | 596.816,9 397.103,73 | 43.345 |

** Lungimile segmentelor sunt determinate în planul de proiecţie Stereo 70 şi sunt rotunjite la 1 milimetru.

*** Distanţa dintre puncte este formată din segmente cumulate ce sunt mai mici decât valoarea 1 milimetru.

**DATE DESPRE IMOBILUL NR. 2661**

Oficiul de Cadastru și Publicitate Imobiliară PRAHOVA
Biroul de Cadastru și Publicitate Imobiliară Ploiești

A. Partea I. Descrierea imobilului

TEREN Extravilan

Adresa: Jud. Prahova

| Nr. Crt | Nr cadastral Nr. topografic | Suprafața* (mp) | Observații / Referințe |
|---------|-----------------------------|-----------------|--|
| A1 | | 8.274 | Sector cadastral:8 Teren neimprejmuit; |

B. Partea II. Proprietari și acte

| Inscrieri privitoare la dreptul de proprietate și alte drepturi reale | | Referințe |
|--|---|-----------|
| / | | |
| Act Normativ nr. 7, din 13/03/1996 emis de PARLAMENTUL ROMANIEI (ART. 13); | | |
| B1 | Inscrierea posesiei, drept de PROPRIETATE, dobandit prin Lege, cota actuala 1/1 1) NEIDENTIFICAT NEIDENTIFICAT | A1 |
| B2 | SE NOTEAZA MENTIUNEA PROPRIETAR NEIDENTIFICAT, REZERVA COMISIEI LOCALE DE FOND FUNCJAR | A1 |

C. Partea III. SARCINI .

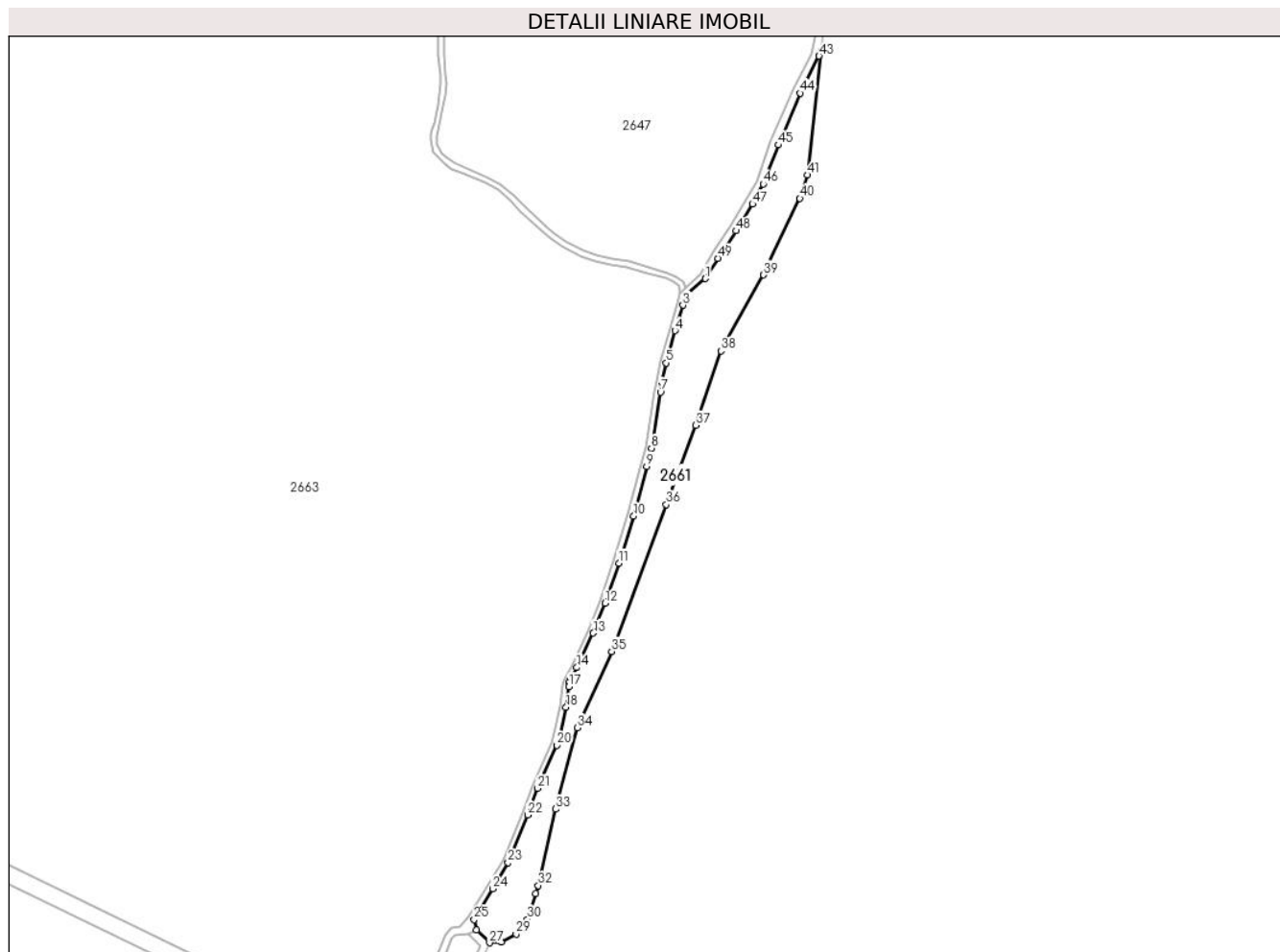
| Inscrieri privind dezmembramintele dreptului de proprietate, drepturi reale de garanție și sarcini | Referințe |
|--|-----------|
| NU SUNT | |

Anexa Nr. 1 La Partea I

Teren

| | | |
|--------------|-----------------|------------------------|
| Nr cadastral | Suprafața (mp)* | Observații / Referințe |
| | 8.274 | |

* Suprafața este determinată în planul de proiecție Stereo 70.



Date referitoare la teren

| Crt | Categorie folosință | Intravilan | Suprafața (mp) | Tarla | Parcelă | Nr. topo | Observații / Referințe |
|-----|---------------------|------------|----------------|-------|---------|----------|------------------------|
| 1 | pașune | NU | 8.274 | - | - | - | |

Lungime Segmente

1) Valorile lungimilor segmentelor sunt obținute din proiecție în plan.

| Punct început | X / Y | Punct sfârșit | X / Y | Lungime segment | Punct început | X / Y | Punct sfârșit | X / Y | Lungime segment | Punct început | X / Y | Punct sfârșit | X / Y | Lungime segment |
|---------------|----------------------------|---------------|----------------------------|-----------------|---------------|----------------------------|---------------|----------------------------|-----------------|---------------|----------------------------|---------------|----------------------------|-----------------|
| 1 | 597.827,175 397.207,59 | 2 | 597.817,047 397.198,865 | 13.368 | 2 | 597.817,047 397.198,865 | 3 | 597.815,632 397.193,708 | 5.348 | 3 | 597.815,632 397.193,708 | 4 | 597.811,512 397.180,432 | 13.9 |
| 4 | 597.811,512 397.180,432 | 5 | 597.806,912 397.163,687 | 17.365 | 5 | 597.806,912 397.163,687 | 6 | 597.804,747 397.153,588 | 10.329 | 6 | 597.804,747 397.153,588 | 7 | 597.803,944 397.148,426 | 5.223 |
| 7 | 597.803,944 397.148,426 | 8 | 597.799,233 397.119,254 | 29.55 | 8 | 597.799,233 397.119,254 | 9 | 597.796,806 397.109,917 | 9.648 | 9 | 597.796,806 397.109,917 | 10 | 597.789,939 397.083,94 | 26.869 |
| 10 | 597.789,939 397.083,94 | 11 | 597.782,369 397.059,47 | 25.614 | 11 | 597.782,369 397.059,47 | 12 | 597.775,106 397.038,58 | 22.117 | 12 | 597.775,106 397.038,58 | 13 | 597.768,955 397.023,084 | 16.672 |
| 13 | 597.768,955 397.023,084 | 14 | 597.760,323 397.005,183 | 19.874 | 14 | 597.760,323 397.005,183 | 15 | 597.757,297 396.999,558 | 6.388 | 15 | 597.757,297 396.999,558 | 16 | 597.756,335 396.997,522 | 2.252 |
| 16 | 597.756,335 396.997,522 | 17 | 597.756,182 396.995,19 | 2.337 | 17 | 597.756,182 396.995,19 | 18 | 597.754,704 396.984,475 | 10.816 | 18 | 597.754,704 396.984,475 | 19 | 597.751,655 396.970,149 | 14.647 |

| Punct început | X / Y | Punct sfârșit | X / Y | Lungime segment | Punct început | X / Y | Punct sfârșit | X / Y | Lungime segment | Punct început | X / Y | Punct sfârșit | X / Y | Lungime segment |
|---------------|----------------------------|---------------|----------------------------|-----------------|---------------|----------------------------|---------------|----------------------------|-----------------|---------------|----------------------------|---------------|----------------------------|-----------------|
| 19 | 597.751,655 396.970,149 | 20 | 597.749,972 396.964,742 | 5.663 | 20 | 597.749,972 396.964,742 | 21 | 597.739,988 396.942,259 | 24.6 | 21 | 597.739,988 396.942,259 | 22 | 597.734,678 396.928,494 | 14.754 |
| 22 | 597.734,678 396.928,494 | 23 | 597.724,577 396.903,722 | 26.752 | 23 | 597.724,577 396.903,722 | 24 | 597.716,472 396.890,079 | 15.869 | 24 | 597.716,472 396.890,079 | 25 | 597.706,86 396.874,091 | 18.655 |
| 25 | 597.706,86 396.874,091 | 26 | 597.708,004 396.868,748 | 5.464 | 26 | 597.708,004 396.868,748 | 27 | 597.714,868 396.861,985 | 9.636 | 27 | 597.714,868 396.861,985 | 28 | 597.720,924 396.862,457 | 6.074 |
| 28 | 597.720,924 396.862,457 | 29 | 597.728,707 396.866,489 | 8.765 | 29 | 597.728,707 396.866,489 | 30 | 597.734,584 396.874,13 | 9.64 | 30 | 597.734,584 396.874,13 | 31 | 597.738,955 396.887,483 | 14.05 |
| 31 | 597.738,955 396.887,483 | 32 | 597.740,319 396.891,756 | 4.485 | 32 | 597.740,319 396.891,756 | 33 | 597.749,233 396.931,542 | 40.772 | 33 | 597.749,233 396.931,542 | 34 | 597.760,495 396.973,92 | 43.849 |
| 34 | 597.760,495 396.973,92 | 35 | 597.778,531 397.013,544 | 43.536 | 35 | 597.778,531 397.013,544 | 36 | 597.806,936 397.090,017 | 81.578 | 36 | 597.806,936 397.090,017 | 37 | 597.822,181 397.131,284 | 43.993 |
| 37 | 597.822,181 397.131,284 | 38 | 597.835,498 397.169,863 | 40.813 | 38 | 597.835,498 397.169,863 | 39 | 597.857,686 397.209,48 | 45.407 | 39 | 597.857,686 397.209,48 | 40 | 597.876,562 397.249,269 | 44.039 |
| 40 | 597.876,562 397.249,269 | 41 | 597.880,547 397.261,495 | 12.859 | 41 | 597.880,547 397.261,495 | 42 | 597.887,695 397.325,755 | 64.656 | 42 | 597.887,695 397.325,755 | 43 | 597.886,53 397.323,336 | 2.684 |
| 43 | 597.886,53 397.323,336 | 44 | 597.876,706 397.304,038 | 21.655 | 44 | 597.876,706 397.304,038 | 45 | 597.865,315 397.277,069 | 29.276 | 45 | 597.865,315 397.277,069 | 46 | 597.857,447 397.256,769 | 21.771 |
| 46 | 597.857,447 397.256,769 | 47 | 597.851,884 397.246,363 | 11.8 | 47 | 597.851,884 397.246,363 | 48 | 597.843,24 397.232,426 | 16.4 | 48 | 597.843,24 397.232,426 | 49 | 597.833,839 397.218,142 | 17.1 |
| 49 | 597.833,839 397.218,142 | 1 | 597.827,175 397.207,59 | 12.48 | | | | | | | | | | |

** Lungimile segmentelor sunt determinate în planul de proiecție Stereo 70 și sunt rotunjite la 1 milimetru.

*** Distanța dintre puncte este formată din segmente cumulate ce sunt mai mici decât valoarea 1 milimetru.

**DATE DESPRE IMOBILUL NR. 2662**

Oficiul de Cadastru și Publicitate Imobiliară PRAHOVA
Biroul de Cadastru și Publicitate Imobiliară Ploiești

A. Partea I. Descrierea imobilului

TEREN Intravilan

Nr. CF vechi:939

Nr. cadastral vechi:10151

Adresa: Loc. Valea Cucului, Jud. Prahova

| Nr. Crt | Nr cadastral Nr. topografic | Suprafața* (mp) | Observații / Referințe |
|---------|-----------------------------|-----------------|--|
| A1 | 20188 | 718 | Sector cadastral:8 Teren neimprejmuit; |

B. Partea II. Proprietari și acte

| Inscrieri privitoare la dreptul de proprietate și alte drepturi reale | | Referințe |
|--|--|-----------|
| 97575 / 15/06/2023 | | |
| Act Notarial nr. 1073, din 14/06/2023 emis de NP David Cristian Emanuel; | | |
| B4 | Intabulare, drept de PROPRIETATEcumparare ca bun propriu, dobandit prin Conventie, cota actuala 1/1 1) MATACHE CONSTANTIN | A1 |

C. Partea III. SARCINI .

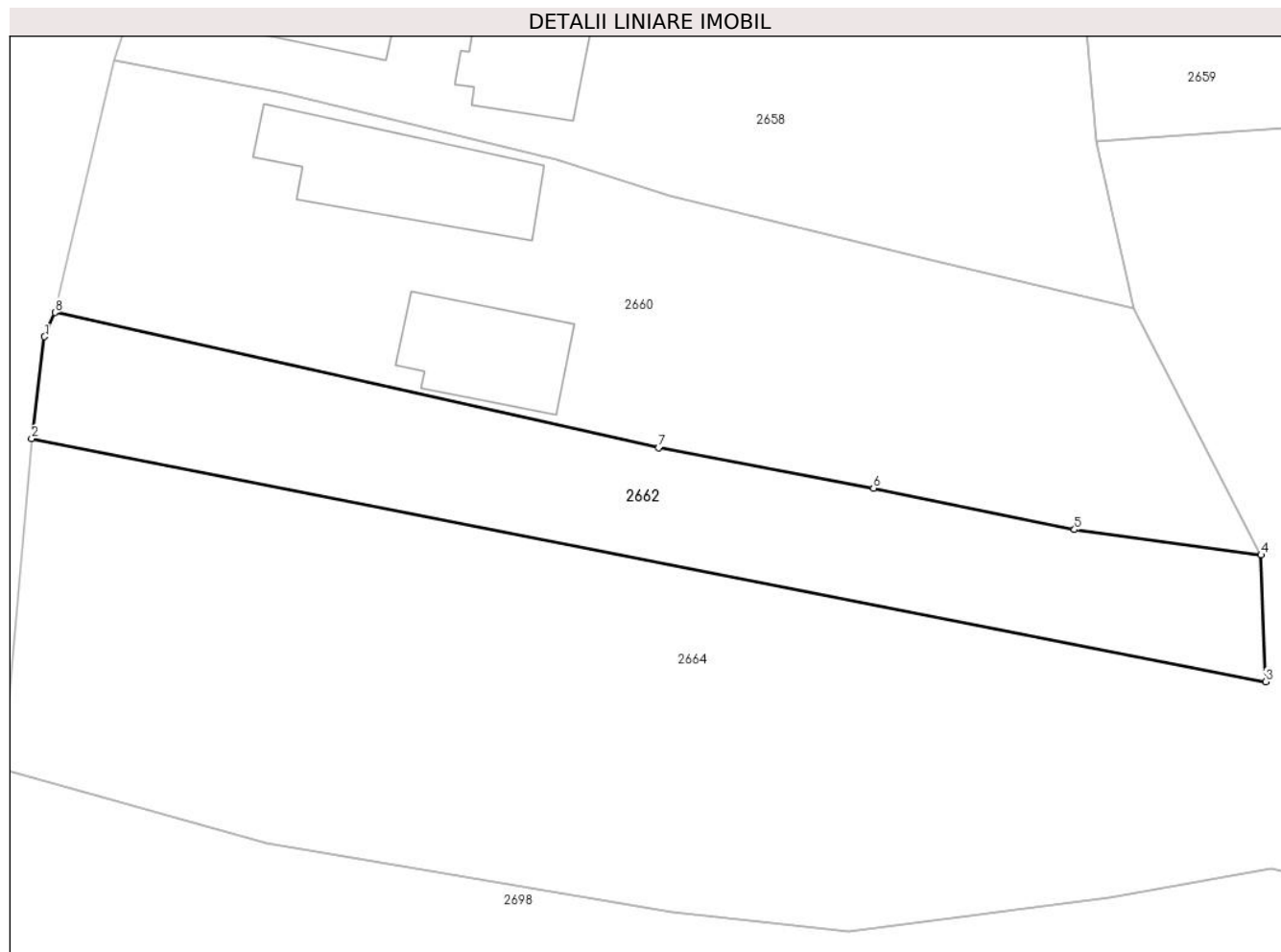
| Inscrieri privind dezmembramintele dreptului de proprietate, drepturi reale de garanție și sarcini | Referințe |
|--|-----------|
| NU SUNT | |

Anexa Nr. 1 La Partea I

Teren

| Nr cadastral | Suprafața (mp)* | Observații / Referințe |
|--------------|-----------------|------------------------|
| 20188 | 718 | |

* Suprafața este determinată în planul de proiecție Stereo 70.



Date referitoare la teren

| Crt | Categorie folosință | Intravilan | Suprafața (mp) | Tarla | Parcelă | Nr. topo | Observații / Referințe |
|-----|---------------------|------------|----------------|-------|----------|----------|------------------------|
| 1 | arabil | DA | 718 | 3 | 162, 148 | - | |

Lungime Segmente

1) Valorile lungimilor segmentelor sunt obținute din proiecție în plan.

| Punct început | X / Y | Punct sfârșit | X / Y | Lungime segment (** (m) |
|---------------|----------------------------|---------------|----------------------------|-------------------------|
| 1 | 596.773,88 397.111,5 | 2 | 596.772,97 397.104,36 | 7.198 |
| 2 | 596.772,97 397.104,36 | 3 | 596.859,426 397.087,366 | 88.111 |
| 3 | 596.859,426 397.087,366 | 4 | 596.859,1 397.096,22 | 8.86 |
| 4 | 596.859,1 397.096,22 | 5 | 596.846,03 397.098,0 | 13.191 |
| 5 | 596.846,03 397.098,0 | 6 | 596.831,95 397.100,9 | 14.376 |

| Punct început | X / Y | Punct sfârşit | X / Y | Lungime segment (** (m) |
|---------------|-------------------------|---------------|-------------------------|-------------------------|
| 6 | 596.831,95 397.100,9 | 7 | 596.816,9 397.103,73 | 15.314 |
| 7 | 596.816,9 397.103,73 | 8 | 596.774,6 397.113,19 | 43.345 |
| 8 | 596.774,6 397.113,19 | 1 | 596.773,88 397.111,5 | 1.837 |

** Lungimile segmentelor sunt determinate în planul de proiecţie Stereo 70 şi sunt rotunjite la 1 milimetru.

*** Distanţa dintre puncte este formată din segmente cumulate ce sunt mai mici decât valoarea 1 milimetru.

**DATE DESPRE IMOBILUL NR. 2663**

Oficiul de Cadastru și Publicitate Imobiliară PRAHOVA
Biroul de Cadastru și Publicitate Imobiliară Ploiești

A. Partea I. Descrierea imobilului

TEREN Necunoscut

Adresa: Loc. Valea Cucului, Jud. Prahova

| Nr. Crt | Nr cadastral Nr. topografic | Suprafața* (mp) | Observații / Referințe |
|---------|--------------------------------|-----------------|--|
| A1 | | 478.946 | Sector cadastral:8 Teren neimprejmuit; |

B. Partea II. Proprietari și acte

| Inscrieri privitoare la dreptul de proprietate și alte drepturi reale | | Referințe |
|--|---|-----------|
| / | | |
| Act Normativ nr. 7, din 13/03/1996 emis de PARLAMENTUL ROMANIEI (ART. 13); | | |
| B1 | Inscrierea posesiei, drept de PROPRIETATE, dobandit prin Lege, cota actuala 1/1 1) NEIDENTIFICAT NEIDENTIFICAT | A1 |
| B2 | SE NOTEAZA MENTIUNEA DE PROPRIETAR NEIDENTIFICAT | A1 |

C. Partea III. SARCINI .

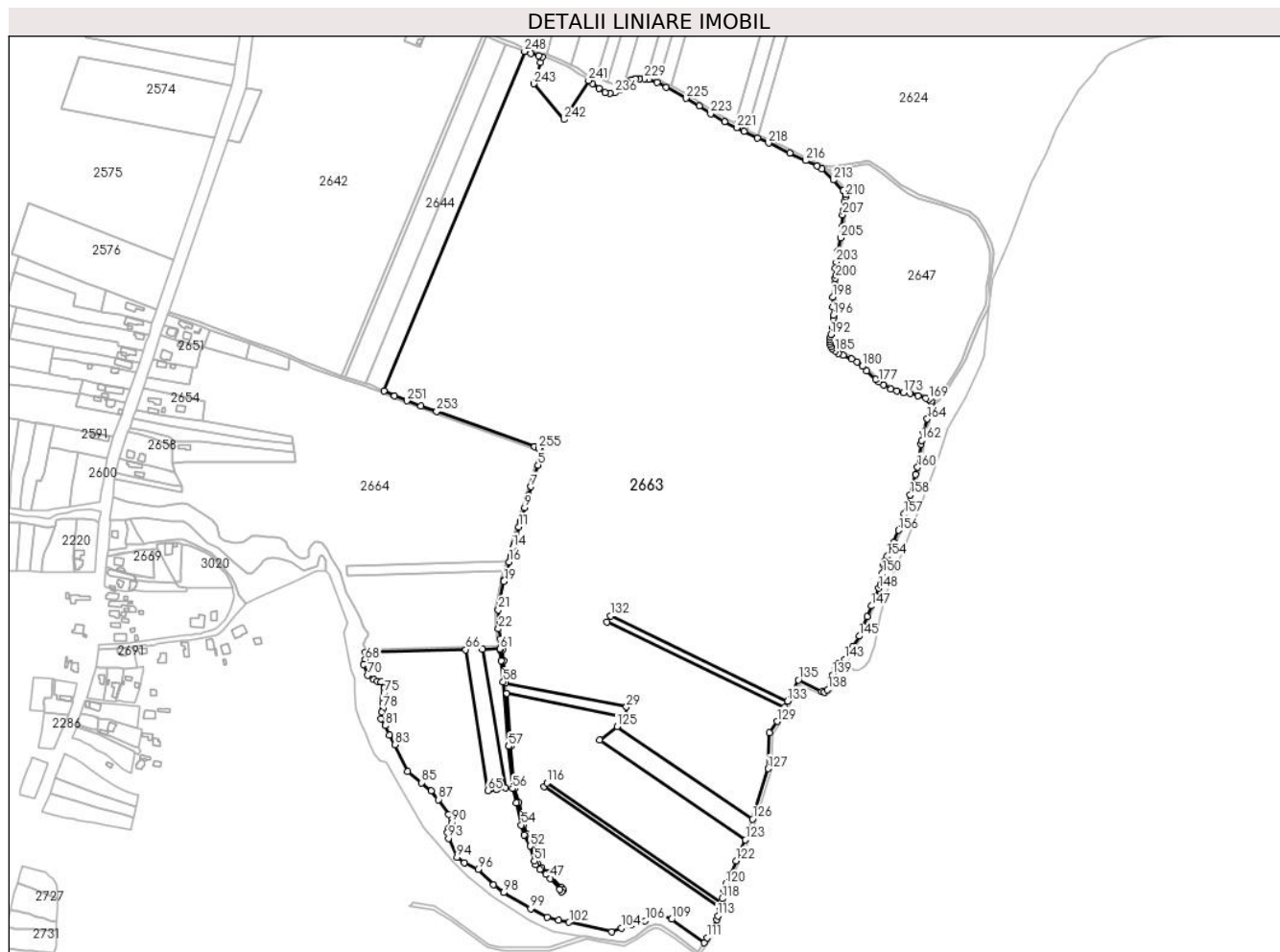
| Inscrieri privind dezmembramintele dreptului de proprietate, drepturi reale de garanție și sarcini | Referințe |
|--|-----------|
| NU SUNT | |

Anexa Nr. 1 La Partea I

Teren

| | | |
|--------------|-----------------|------------------------|
| Nr cadastral | Suprafața (mp)* | Observații / Referințe |
| | 478.946 | |

* Suprafața este determinată în planul de proiecție Stereo 70.



Date referitoare la teren

| Crt | Categorie folosință | Intravilan | Suprafața (mp) | Tarla | Parcelă | Nr. topo | Observații / Referințe |
|-----|---------------------|------------|----------------|-------|-----------------|----------|------------------------|
| 1 | arabil | DA | 3.720 | - | 213,217,218,220 | - | |
| 2 | arabil | NU | 475.226 | - | 213,217,218,220 | - | |

Lungime Segmente

1) Valorile lungimilor segmentelor sunt obținute din proiecție în plan.

| Punct început | X / Y | Punct sfârșit | X / Y | Lungime segment | Punct început | X / Y | Punct sfârșit | X / Y | Lungime segment | Punct început | X / Y | Punct sfârșit | X / Y | Lungime segment |
|---------------|----------------------------|---------------|----------------------------|-----------------|---------------|----------------------------|---------------|----------------------------|-----------------|---------------|----------------------------|---------------|----------------------------|-----------------|
| 1 | 597.315,747 397.141,583 | 2 | 597.317,441 397.138,348 | 3.652 | 2 | 597.317,441 397.138,348 | 3 | 597.317,184 397.134,922 | 3.435 | 3 | 597.317,184 397.134,922 | 4 | 597.316,136 397.131,136 | 3.929 |
| 4 | 597.316,136 397.131,136 | 5 | 597.312,823 397.122,572 | 9.182 | 5 | 597.312,823 397.122,572 | 6 | 597.307,538 397.107,384 | 16.08 1 | 6 | 597.307,538 397.107,384 | 7 | 597.303,404 397.095,083 | 12.97 7 |
| 7 | 597.303,404 397.095,083 | 8 | 597.300,748 397.083,822 | 11.57 | 8 | 597.300,748 397.083,822 | 9 | 597.295,899 397.068,388 | 16.17 7 | 9 | 597.295,899 397.068,388 | 10 | 597.290,404 397.051,603 | 17.66 2 |
| 10 | 597.290,404 397.051,603 | 11 | 597.288,524 397.043,908 | 7.921 | 11 | 597.288,524 397.043,908 | 12 | 597.285,226 397.032,835 | 11.55 4 | 12 | 597.285,226 397.032,835 | 13 | 597.282,498 397.023,28 | 9.937 |

| Punct început | X / Y | Punct sfârșit | X / Y | Lungime segment | Punct început | X / Y | Punct sfârșit | X / Y | Lungime segment | Punct început | X / Y | Punct sfârșit | X / Y | Lungime segment |
|---------------|----------------------------|---------------|----------------------------|-----------------|---------------|----------------------------|---------------|----------------------------|-----------------|---------------|----------------------------|---------------|----------------------------|-----------------|
| 13 | 597.282,498 397.023,28 | 14 | 597.280,991 397.018,196 | 5.303 | 14 | 597.280,991 397.018,196 | 15 | 597.278,076 397.007,923 | 10.678 | 15 | 597.278,076 397.007,923 | 16 | 597.275,818 396.999,232 | 8.98 |
| 16 | 597.275,818 396.999,232 | 17 | 597.272,453 396.986,808 | 12.872 | 17 | 597.272,453 396.986,808 | 18 | 597.269,612 396.976,535 | 10.659 | 18 | 597.269,612 396.976,535 | 19 | 597.269,266 396.974,625 | 1.941 |
| 19 | 597.269,266 396.974,625 | 20 | 597.264,091 396.949,981 | 25.182 | 20 | 597.264,091 396.949,981 | 21 | 597.262,239 396.938,536 | 11.594 | 21 | 597.262,239 396.938,536 | 22 | 597.262,386 396.914,31 | 24.226 |
| 22 | 597.262,386 396.914,31 | 23 | 597.264,882 396.901,062 | 13.482 | 23 | 597.264,882 396.901,062 | 24 | 597.266,163 396.894,954 | 6.241 | 24 | 597.266,163 396.894,954 | 25 | 597.267,644 396.887,849 | 7.258 |
| 25 | 597.267,644 396.887,849 | 26 | 597.268,84 396.873,94 | 13.96 | 26 | 597.268,84 396.873,94 | 27 | 597.271,505 396.847,07 | 27.002 | 27 | 597.271,505 396.847,07 | 28 | 597.271,63 396.845,585 | 1.49 |
| 28 | 597.271,63 396.845,585 | 29 | 597.425,317 396.814,817 | 156.736 | 29 | 597.425,317 396.814,817 | 30 | 597.423,783 396.801,956 | 12.953 | 30 | 597.423,783 396.801,956 | 31 | 597.272,754 396.832,273 | 154.042 |
| 31 | 597.272,754 396.832,273 | 32 | 597.278,428 396.765,046 | 67.466 | 32 | 597.278,428 396.765,046 | 33 | 597.283,184 396.711,628 | 53.629 | 33 | 597.283,184 396.711,628 | 34 | 597.288,039 396.693,676 | 18.597 |
| 34 | 597.288,039 396.693,676 | 35 | 597.294,517 396.665,216 | 29.189 | 35 | 597.294,517 396.665,216 | 36 | 597.297,866 396.653,193 | 12.48 | 36 | 597.297,866 396.653,193 | 37 | 597.305,632 396.639,073 | 16.115 |
| 37 | 597.305,632 396.639,073 | 38 | 597.310,843 396.619,618 | 20.14 | 38 | 597.310,843 396.619,618 | 39 | 597.312,412 396.616,012 | 3.933 | 39 | 597.312,412 396.616,012 | 40 | 597.317,341 396.610,209 | 7.614 |
| 40 | 597.317,341 396.610,209 | 41 | 597.324,621 396.604,006 | 9.565 | 41 | 597.324,621 396.604,006 | 42 | 597.330,702 396.598,776 | 8.02 | 42 | 597.330,702 396.598,776 | 43 | 597.342,702 396.584,689 | 18.506 |
| 43 | 597.342,702 396.584,689 | 44 | 597.345,434 396.582,256 | 3.658 | 44 | 597.345,434 396.582,256 | 45 | 597.342,99 396.579,402 | 3.757 | 45 | 597.342,99 396.579,402 | 46 | 597.340,371 396.582,799 | 4.29 |
| 46 | 597.340,371 396.582,799 | 47 | 597.328,569 396.596,654 | 18.2 | 47 | 597.328,569 396.596,654 | 48 | 597.322,67 396.601,726 | 7.78 | 48 | 597.322,67 396.601,726 | 49 | 597.315,211 396.608,082 | 9.8 |
| 49 | 597.315,211 396.608,082 | 50 | 597.309,838 396.614,408 | 8.3 | 50 | 597.309,838 396.614,408 | 51 | 597.308,003 396.618,626 | 4.6 | 51 | 597.308,003 396.618,626 | 52 | 597.302,828 396.637,945 | 20.0 |
| 52 | 597.302,828 396.637,945 | 53 | 597.295,07 396.625,053 | 16.1 | 53 | 597.295,07 396.625,053 | 54 | 597.291,608 396.664,48 | 12.9 | 54 | 597.291,608 396.664,48 | 55 | 597.285,128 396.692,951 | 29.2 |
| 55 | 597.285,128 396.692,951 | 56 | 597.280,219 396.711,099 | 18.8 | 56 | 597.280,219 396.711,099 | 57 | 597.275,439 396.764,787 | 53.9 | 57 | 597.275,439 396.764,787 | 58 | 597.268,517 396.846,795 | 82.3 |
| 58 | 597.268,517 396.846,795 | 59 | 597.265,852 396.873,664 | 27.0 | 59 | 597.265,852 396.873,664 | 60 | 597.264,67 396.887,413 | 13.8 | 60 | 597.264,67 396.887,413 | 61 | 597.264,349 396.888,955 | 1.575 |
| 61 | 597.264,349 396.888,955 | 62 | 597.242,058 396.888,405 | 22.297 | 62 | 597.242,058 396.888,405 | 63 | 597.271,387 396.711,742 | 179.082 | 63 | 597.271,387 396.711,742 | 64 | 597.259,378 396.710,083 | 12.122 |
| 64 | 597.259,378 396.710,083 | 65 | 597.248,674 396.708,399 | 10.836 | 65 | 597.248,674 396.708,399 | 66 | 597.220,452 396.887,826 | 181.632 | 66 | 597.220,452 396.887,826 | 67 | 597.092,478 396.884,392 | 128.019 |
| 67 | 597.092,478 396.884,392 | 68 | 597.092,71 396.874,898 | 9.496 | 68 | 597.092,71 396.874,898 | 69 | 597.090,742 396.868,755 | 6.451 | 69 | 597.090,742 396.868,755 | 70 | 597.095,729 396.855,167 | 14.475 |
| 70 | 597.095,729 396.855,167 | 71 | 597.103,222 396.850,173 | 9.005 | 71 | 597.103,222 396.850,173 | 72 | 597.108,069 396.847,476 | 5.547 | 72 | 597.108,069 396.847,476 | 73 | 597.113,092 396.846,627 | 5.094 |
| 73 | 597.113,092 396.846,627 | 74 | 597.116,415 396.838,678 | 8.615 | 74 | 597.116,415 396.838,678 | 75 | 597.116,639 396.832,547 | 6.136 | 75 | 597.116,639 396.832,547 | 76 | 597.115,05 396.826,681 | 6.077 |
| 76 | 597.115,05 396.826,681 | 77 | 597.115,156 396.819,448 | 7.234 | 77 | 597.115,156 396.819,448 | 78 | 597.114,762 396.812,115 | 7.343 | 78 | 597.114,762 396.812,115 | 79 | 597.113,763 396.808,152 | 4.087 |
| 79 | 597.113,763 396.808,152 | 80 | 597.112,413 396.800,071 | 8.194 | 80 | 597.112,413 396.800,071 | 81 | 597.117,943 396.791,241 | 10.419 | 81 | 597.117,943 396.791,241 | 82 | 597.123,183 396.779,216 | 13.117 |
| 82 | 597.123,183 396.779,216 | 83 | 597.130,223 396.766,792 | 14.28 | 83 | 597.130,223 396.766,792 | 84 | 597.146,379 396.732,496 | 37.911 | 84 | 597.146,379 396.732,496 | 85 | 597.164,442 396.718,514 | 22.843 |
| 85 | 597.164,442 396.718,514 | 86 | 597.176,903 396.708,182 | 16.186 | 86 | 597.176,903 396.708,182 | 87 | 597.186,133 396.697,016 | 14.487 | 87 | 597.186,133 396.697,016 | 88 | 597.199,248 396.677,934 | 23.155 |
| 88 | 597.199,248 396.677,934 | 89 | 597.203,506 396.671,692 | 7.555 | 89 | 597.203,506 396.671,692 | 90 | 597.203,163 396.667,451 | 4.255 | 90 | 597.203,163 396.667,451 | 91 | 597.199,022 396.660,598 | 8.006 |
| 91 | 597.199,022 396.660,598 | 92 | 597.197,352 396.654,772 | 6.061 | 92 | 597.197,352 396.654,772 | 93 | 597.198,616 396.647,659 | 7.225 | 93 | 597.198,616 396.647,659 | 94 | 597.209,449 396.623,603 | 26.383 |
| 94 | 597.209,449 396.623,603 | 95 | 597.218,881 396.616,946 | 11.545 | 95 | 597.218,881 396.616,946 | 96 | 597.236,382 396.608,403 | 19.474 | 96 | 597.236,382 396.608,403 | 97 | 597.256,132 396.588,532 | 28.017 |
| 97 | 597.256,132 396.588,532 | 98 | 597.268,882 396.578,66 | 16.125 | 98 | 597.268,882 396.578,66 | 99 | 597.303,604 396.558,082 | 40.362 | 99 | 597.303,604 396.558,082 | 100 | 597.324,608 396.547,442 | 23.545 |
| 100 | 597.324,608 396.547,442 | 101 | 597.338,911 396.543,402 | 14.863 | 101 | 597.338,911 396.543,402 | 102 | 597.352,324 396.540,834 | 13.656 | 102 | 597.352,324 396.540,834 | 103 | 597.406,462 396.528,733 | 55.474 |
| 103 | 597.406,462 396.528,733 | 104 | 597.418,999 396.533,431 | 13.389 | 104 | 597.418,999 396.533,431 | 105 | 597.432,41 396.537,902 | 14.137 | 105 | 597.432,41 396.537,902 | 106 | 597.449,378 396.542,773 | 17.653 |
| 106 | 597.449,378 396.542,773 | 107 | 597.456,984 396.553,488 | 13.14 | 107 | 597.456,984 396.553,488 | 108 | 597.466,951 396.553,074 | 9.976 | 108 | 597.466,951 396.553,074 | 109 | 597.482,919 396.544,659 | 18.049 |
| 109 | 597.482,919 396.544,659 | 110 | 597.524,354 396.514,848 | 51.045 | 110 | 597.524,354 396.514,848 | 111 | 597.528,226 396.521,047 | 7.309 | 111 | 597.528,226 396.521,047 | 112 | 597.540,899 396.544,452 | 26.616 |

| Punct început | X / Y | Punct sfârșit | X / Y | Lungime segment | Punct început | X / Y | Punct sfârșit | X / Y | Lungime segment | Punct început | X / Y | Punct sfârșit | X / Y | Lungime segment |
|---------------|----------------------------|---------------|----------------------------|-----------------|---------------|----------------------------|---------------|----------------------------|-----------------|---------------|----------------------------|---------------|----------------------------|-----------------|
| 112 | 597.540,899 396.544,452 | 113 | 597.541,979 396.548,925 | 4.602 | 113 | 597.541,979 396.548,925 | 114 | 597.544,707 396.560,228 | 11.628 | 114 | 597.544,707 396.560,228 | 115 | 597.320,254 396.713,476 | 271.78 |
| 115 | 597.320,254 396.713,476 | 116 | 597.324,304 396.718,153 | 6.187 | 116 | 597.324,304 396.718,153 | 117 | 597.546,248 396.566,617 | 268.742 | 117 | 597.546,248 396.566,617 | 118 | 597.547,316 396.571,041 | 4.55 |
| 118 | 597.547,316 396.571,041 | 119 | 597.549,976 396.582,066 | 11.341 | 119 | 597.549,976 396.582,066 | 120 | 597.551,784 396.589,556 | 7.706 | 120 | 597.551,784 396.589,556 | 121 | 597.557,2 396.601,611 | 13.215 |
| 121 | 597.557,2 396.601,611 | 122 | 597.565,098 396.619,192 | 19.274 | 122 | 597.565,098 396.619,192 | 123 | 597.577,058 396.645,814 | 29.186 | 123 | 597.577,058 396.645,814 | 124 | 597.391,426 396.772,557 | 224.773 |
| 124 | 597.391,426 396.772,557 | 125 | 597.413,405 396.789,92 | 28.01 | 125 | 597.413,405 396.789,92 | 126 | 597.585,789 396.672,223 | 208.731 | 126 | 597.585,789 396.672,223 | 127 | 597.605,832 396.736,432 | 67.264 |
| 127 | 597.605,832 396.736,432 | 128 | 597.607,302 396.781,978 | 45.57 | 128 | 597.607,302 396.781,978 | 129 | 597.617,599 396.796,47 | 17.777 | 129 | 597.617,599 396.796,47 | 130 | 597.626,616 396.814,447 | 20.111 |
| 130 | 597.626,616 396.814,447 | 131 | 597.400,925 396.923,173 | 250.515 | 131 | 597.400,925 396.923,173 | 132 | 597.405,518 396.930,722 | 8.837 | 132 | 597.405,518 396.930,722 | 133 | 597.630,56 396.822,309 | 249.795 |
| 133 | 597.630,56 396.822,309 | 134 | 597.635,662 396.832,478 | 11.378 | 134 | 597.635,662 396.832,478 | 135 | 597.644,447 396.849,197 | 18.886 | 135 | 597.644,447 396.849,197 | 136 | 597.674,146 396.834,352 | 33.203 |
| 136 | 597.674,146 396.834,352 | 137 | 597.677,851 396.833,858 | 3.738 | 137 | 597.677,851 396.833,858 | 138 | 597.681,751 396.836,83 | 4.903 | 138 | 597.681,751 396.836,83 | 139 | 597.687,701 396.855,452 | 19.549 |
| 139 | 597.687,701 396.855,452 | 140 | 597.691,6 396.865,896 | 11.148 | 140 | 597.691,6 396.865,896 | 141 | 597.694,936 396.869,74 | 5.09 | 141 | 597.694,936 396.869,74 | 142 | 597.699,672 396.870,585 | 4.811 |
| 142 | 597.699,672 396.870,585 | 143 | 597.703,62 396.875,444 | 6.261 | 143 | 597.703,62 396.875,444 | 144 | 597.713,916 396.891,65 | 19.2 | 144 | 597.713,916 396.891,65 | 145 | 597.721,884 396.905,062 | 15.6 |
| 145 | 597.721,884 396.905,062 | 146 | 597.731,89 396.929,6 | 26.5 | 146 | 597.731,89 396.929,6 | 147 | 597.737,216 396.943,408 | 14.8 | 147 | 597.737,216 396.943,408 | 148 | 597.747,159 396.965,8 | 24.5 |
| 148 | 597.747,159 396.965,8 | 149 | 597.748,75 396.970,908 | 5.35 | 149 | 597.748,75 396.970,908 | 150 | 597.751,747 396.984,993 | 14.4 | 150 | 597.751,747 396.984,993 | 151 | 597.753,195 396.995,494 | 10.6 |
| 151 | 597.753,195 396.995,494 | 152 | 597.753,379 396.998,288 | 2.8 | 152 | 597.753,379 396.998,288 | 153 | 597.754,618 397.000,91 | 2.9 | 153 | 597.754,618 397.000,91 | 154 | 597.757,65 397.006,546 | 6.4 |
| 154 | 597.757,65 397.006,546 | 155 | 597.766,206 397.024,291 | 19.7 | 155 | 597.766,206 397.024,291 | 156 | 597.772,294 397.039,626 | 16.5 | 156 | 597.772,294 397.039,626 | 157 | 597.779,519 397.060,406 | 22.0 |
| 157 | 597.779,519 397.060,406 | 158 | 597.787,055 397.084,767 | 25.5 | 158 | 597.787,055 397.084,767 | 159 | 597.793,904 397.110,677 | 26.8 | 159 | 597.793,904 397.110,677 | 160 | 597.796,294 397.119,872 | 9.5 |
| 160 | 597.796,294 397.119,872 | 161 | 597.800,981 397.148,896 | 29.4 | 161 | 597.800,981 397.148,896 | 162 | 597.801,795 397.154,133 | 5.3 | 162 | 597.801,795 397.154,133 | 163 | 597.803,997 397.164,4 | 10.5 |
| 163 | 597.803,997 397.164,4 | 164 | 597.808,632 397.181,275 | 17.5 | 164 | 597.808,632 397.181,275 | 165 | 597.812,752 397.194,55 | 13.9 | 165 | 597.812,752 397.194,55 | 166 | 597.814,181 397.199,757 | 5.4 |
| 166 | 597.814,181 397.199,757 | 167 | 597.814,247 397.202,256 | 2.5 | 167 | 597.814,247 397.202,256 | 168 | 597.813,413 397.203,852 | 1.8 | 168 | 597.813,413 397.203,852 | 169 | 597.810,598 397.206,095 | 3.6 |
| 169 | 597.810,598 397.206,095 | 170 | 597.806,737 397.207,748 | 4.2 | 170 | 597.806,737 397.207,748 | 171 | 597.796,919 397.210,515 | 10.2 | 171 | 597.796,919 397.210,515 | 172 | 597.786,562 397.213,574 | 10.8 |
| 172 | 597.786,562 397.213,574 | 173 | 597.778,184 397.215,012 | 8.5 | 173 | 597.778,184 397.215,012 | 174 | 597.769,656 397.216,735 | 8.7 | 174 | 597.769,656 397.216,735 | 175 | 597.762,184 397.219,299 | 7.9 |
| 175 | 597.762,184 397.219,299 | 176 | 597.752,977 397.224,347 | 10.5 | 176 | 597.752,977 397.224,347 | 177 | 597.746,892 397.228,557 | 7.4 | 177 | 597.746,892 397.228,557 | 178 | 597.742,906 397.231,897 | 5.2 |
| 178 | 597.742,906 397.231,897 | 179 | 597.731,069 397.242,662 | 16.0 | 179 | 597.731,069 397.242,662 | 180 | 597.725,778 397.248,256 | 7.7 | 180 | 597.725,778 397.248,256 | 181 | 597.719,402 397.253,571 | 8.3 |
| 181 | 597.719,402 397.253,571 | 182 | 597.712,459 397.257,544 | 8.0 | 182 | 597.712,459 397.257,544 | 183 | 597.701,687 397.262,111 | 11.7 | 183 | 597.701,687 397.262,111 | 184 | 597.695,278 397.264,667 | 6.9 |
| 184 | 597.695,278 397.264,667 | 185 | 597.691,131 397.267,635 | 5.1 | 185 | 597.691,131 397.267,635 | 186 | 597.687,841 397.270,706 | 4.5 | 186 | 597.687,841 397.270,706 | 187 | 597.685,785 397.273,414 | 3.4 |
| 187 | 597.685,785 397.273,414 | 188 | 597.684,666 397.276,143 | 2.95 | 188 | 597.684,666 397.276,143 | 189 | 597.684,224 397.279,595 | 3.48 | 189 | 597.684,224 397.279,595 | 190 | 597.684,446 397.282,487 | 2.9 |
| 190 | 597.684,446 397.282,487 | 191 | 597.684,965 397.285,136 | 2.7 | 191 | 597.684,965 397.285,136 | 192 | 597.685,957 397.288,701 | 3.7 | 192 | 597.685,957 397.288,701 | 193 | 597.687,968 397.297,781 | 9.3 |
| 193 | 597.687,968 397.297,781 | 194 | 597.688,911 397.303,504 | 5.8 | 194 | 597.688,911 397.303,504 | 195 | 597.689,311 397.309,089 | 5.6 | 195 | 597.689,311 397.309,089 | 196 | 597.689,16 397.313,287 | 4.2 |
| 196 | 597.689,16 397.313,287 | 197 | 597.688,097 397.323,632 | 10.4 | 197 | 597.688,097 397.323,632 | 198 | 597.688,103 397.336,432 | 12.8 | 198 | 597.688,103 397.336,432 | 199 | 597.690,94 397.353,396 | 17.2 |
| 199 | 597.690,94 397.353,396 | 200 | 597.691,733 397.360,251 | 6.9 | 200 | 597.691,733 397.360,251 | 201 | 597.691,814 397.363,95 | 3.7 | 201 | 597.691,814 397.363,95 | 202 | 597.691,358 397.373,239 | 9.3 |
| 202 | 597.691,358 397.373,239 | 203 | 597.692,583 397.381,144 | 8.0 | 203 | 597.692,583 397.381,144 | 204 | 597.694,766 397.394,568 | 13.6 | 204 | 597.694,766 397.394,568 | 205 | 597.698,51 397.411,765 | 17.6 |
| 205 | 597.698,51 397.411,765 | 206 | 597.699,653 397.425,718 | 14.0 | 206 | 597.699,653 397.425,718 | 207 | 597.700,654 397.441,286 | 15.6 | 207 | 597.700,654 397.441,286 | 208 | 597.701,107 397.446,567 | 5.3 |
| 208 | 597.701,107 397.446,567 | 209 | 597.703,103 397.457,588 | 11.2 | 209 | 597.703,103 397.457,588 | 210 | 597.704,184 397.464,402 | 6.9 | 210 | 597.704,184 397.464,402 | 211 | 597.704,271 397.467,401 | 3.0 |

| Punct început | X / Y | Punct sfârșit | X / Y | Lungime segment | Punct început | X / Y | Punct sfârșit | X / Y | Lungime segment | Punct început | X / Y | Punct sfârșit | X / Y | Lungime segment |
|---------------|----------------------------|---------------|----------------------------|-----------------|---------------|----------------------------|---------------|----------------------------|-----------------|---------------|----------------------------|---------------|----------------------------|-----------------|
| 211 | 597.704,271 397.467,401 | 212 | 597.701,741 397.471,944 | 5.2 | 212 | 597.701,741 397.471,944 | 213 | 597.688,851 397.485,491 | 18.7 | 213 | 597.688,851 397.485,491 | 214 | 597.674,343 397.499,833 | 20.4 |
| 214 | 597.674,343 397.499,833 | 215 | 597.668,705 397.503,447 | 6.697 | 215 | 597.668,705 397.503,447 | 216 | 597.653,854 397.509,981 | 16.225 | 216 | 597.653,854 397.509,981 | 217 | 597.633,337 397.519,55 | 22.639 |
| 217 | 597.633,337 397.519,55 | 218 | 597.606,46 397.532,224 | 29.715 | 218 | 597.606,46 397.532,224 | 219 | 597.592,095 397.538,677 | 15.748 | 219 | 597.592,095 397.538,677 | 220 | 597.575,096 397.547,128 | 18.984 |
| 220 | 597.575,096 397.547,128 | 221 | 597.565,794 397.551,848 | 10.431 | 221 | 597.565,794 397.551,848 | 222 | 597.550,258 397.559,481 | 17.31 | 222 | 597.550,258 397.559,481 | 223 | 597.532,605 397.569,687 | 20.391 |
| 223 | 597.532,605 397.569,687 | 224 | 597.517,916 397.579,181 | 17.49 | 224 | 597.517,916 397.579,181 | 225 | 597.501,214 397.589,338 | 19.548 | 225 | 597.501,214 397.589,338 | 226 | 597.476,125 397.603,23 | 28.678 |
| 226 | 597.476,125 397.603,23 | 227 | 597.464,32 397.609,604 | 13.417 | 227 | 597.464,32 397.609,604 | 228 | 597.453,854 397.613,223 | 11.073 | 228 | 597.453,854 397.613,223 | 229 | 597.448,594 397.614,112 | 5.334 |
| 229 | 597.448,594 397.614,112 | 230 | 597.442,158 397.614,572 | 6.453 | 230 | 597.442,158 397.614,572 | 231 | 597.436,337 397.613,951 | 5.854 | 231 | 597.436,337 397.613,951 | 232 | 597.431,285 397.612,319 | 5.308 |
| 232 | 597.431,285 397.612,319 | 233 | 597.426,675 397.609,516 | 5.396 | 233 | 597.426,675 397.609,516 | 234 | 597.422,684 397.605,877 | 5.4 | 234 | 597.422,684 397.605,877 | 235 | 597.416,635 397.599,58 | 8.732 |
| 235 | 597.416,635 397.599,58 | 236 | 597.410,747 397.596,343 | 6.719 | 236 | 597.410,747 397.596,343 | 237 | 597.404,142 397.595,584 | 6.649 | 237 | 597.404,142 397.595,584 | 238 | 597.397,975 397.596,76 | 6.278 |
| 238 | 597.397,975 397.596,76 | 239 | 597.390,325 397.601,591 | 9.048 | 239 | 597.390,325 397.601,591 | 240 | 597.382,362 397.608,128 | 10.303 | 240 | 597.382,362 397.608,128 | 241 | 597.377,313 397.611,879 | 6.29 |
| 241 | 597.377,313 397.611,879 | 242 | 597.346,094 397.562,422 | 58.487 | 242 | 597.346,094 397.562,422 | 243 | 597.307,419 397.607,87 | 59.677 | 243 | 597.307,419 397.607,87 | 244 | 597.316,186 397.634,905 | 28.42 |
| 244 | 597.316,186 397.634,905 | 245 | 597.318,527 397.642,124 | 7.59 | 245 | 597.318,527 397.642,124 | 246 | 597.313,979 397.643,401 | 4.724 | 246 | 597.313,979 397.643,401 | 247 | 597.303,784 397.646,412 | 10.63 |
| 247 | 597.303,784 397.646,412 | 248 | 597.295,585 397.648,982 | 8.593 | 248 | 597.295,585 397.648,982 | 249 | 597.116,788 397.216,967 | 467.553 | 249 | 597.116,788 397.216,967 | 250 | 597.130,062 397.210,657 | 14.698 |
| 250 | 597.130,062 397.210,657 | 251 | 597.145,815 397.204,422 | 16.942 | 251 | 597.145,815 397.204,422 | 252 | 597.163,704 397.198,126 | 18.965 | 252 | 597.163,704 397.198,126 | 253 | 597.183,714 397.191,185 | 21.18 |
| 253 | 597.183,714 397.191,185 | 254 | 597.308,268 397.145,902 | 132.53 | 254 | 597.308,268 397.145,902 | 255 | 597.313,252 397.143,82 | 5.401 | 255 | 597.313,252 397.143,82 | 1 | 597.315,747 397.141,583 | 3.35 |

** Lungimile segmentelor sunt determinate în planul de proiecție Stereo 70 și sunt rotunjite la 1 milimetru.

*** Distanța dintre puncte este formată din segmente cumulate ce sunt mai mici decât valoarea 1 milimetru.

**DATE DESPRE IMOBILUL NR. 2664**

Oficiul de Cadastru și Publicitate Imobiliară PRAHOVA
Biroul de Cadastru și Publicitate Imobiliară Ploiești

A. Partea I. Descrierea imobilului

TEREN Necunoscut

Adresa: Loc. Valea Cucului, Jud. Prahova

| Nr. Crt | Nr cadastral Nr. topografic | Suprafața* (mp) | Observații / Referințe |
|---------|-----------------------------|-----------------|--|
| A1 | | 102.705 | Sector cadastral:8 Teren neimprejmuit; |

B. Partea II. Proprietari și acte

| Inscrieri privitoare la dreptul de proprietate și alte drepturi reale | | Referințe |
|--|---|-----------|
| / | | |
| Act Normativ nr. 7, din 13/03/1996 emis de PARLAMENTUL ROMANIEI (ART. 13); | | |
| B1 | Inscrierea posesiei, drept de PROPRIETATE, dobandit prin Lege, cota actuala 1/1 1) NEIDENTIFICAT NEIDENTIFICAT | A1 |
| B2 | SE NOTEAZA MENTIUNEA DE PROPRIETAR NEIDENTIFICAT | A1 |

C. Partea III. SARCINI .

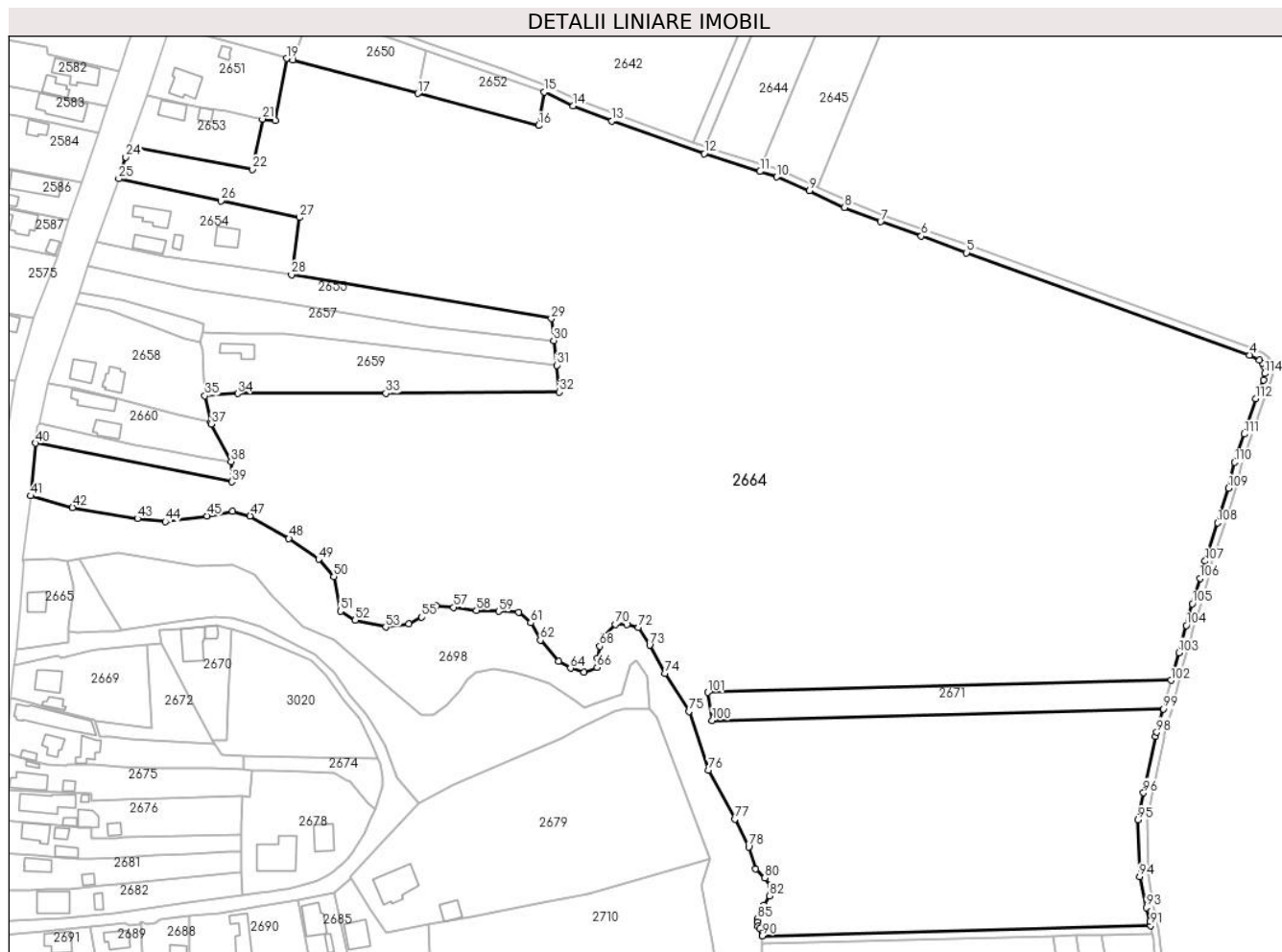
| Inscrieri privind dezmembramintele dreptului de proprietate, drepturi reale de garanție și sarcini | Referințe |
|--|-----------|
| NU SUNT | |

Anexa Nr. 1 La Partea I

Teren

| | | |
|--------------|-----------------|------------------------|
| Nr cadastral | Suprafața (mp)* | Observații / Referințe |
| | 102.705 | |

* Suprafața este determinată în planul de proiecție Stereo 70.



Date referitoare la teren

| Crt | Categorie folosință | Intravilan | Suprafața (mp) | Tarla | Parcelă | Nr. topo | Observații / Referințe |
|-----|---------------------|------------|----------------|-------|---------|----------|------------------------|
| 1 | arabil | DA | 11.830 | - | - | - | |
| 2 | arabil | NU | 90.875 | - | - | - | |

Lungime Segmente

1) Valorile lungimilor segmentelor sunt obținute din proiecție în plan.

| Punct început | X / Y | Punct sfârșit | X / Y | Lungime segment | Punct început | X / Y | Punct sfârșit | X / Y | Lungime segment | Punct început | X / Y | Punct sfârșit | X / Y | Lungime segment |
|---------------|----------------------------|---------------|----------------------------|-----------------|---------------|----------------------------|---------------|----------------------------|-----------------|---------------|----------------------------|---------------|----------------------------|-----------------|
| 1 | 597.313,401 397.137,866 | 2 | 597.312,789 397.139,612 | 1.85 | 2 | 597.312,789 397.139,612 | 3 | 597.311,485 397.140,703 | 1.7 | 3 | 597.311,485 397.140,703 | 4 | 597.306,99 397.143,005 | 5.05 |
| 4 | 597.306,99 397.143,005 | 5 | 597.182,586 397.187,966 | 132.28 | 5 | 597.182,586 397.187,966 | 6 | 597.162,687 397.195,303 | 21.208 | 6 | 597.162,687 397.195,303 | 7 | 597.144,765 397.201,612 | 19.0 |
| 7 | 597.144,765 397.201,612 | 8 | 597.128,865 397.207,904 | 17.1 | 8 | 597.128,865 397.207,904 | 9 | 597.113,511 397.215,203 | 17.0 | 9 | 597.113,511 397.215,203 | 10 | 597.099,018 397.221,239 | 15.7 |
| 10 | 597.099,018 397.221,239 | 11 | 597.091,716 397.223,682 | 7.7 | 11 | 597.091,716 397.223,682 | 12 | 597.067,262 397.231,588 | 25.7 | 12 | 597.067,262 397.231,588 | 13 | 597.026,463 397.245,789 | 43.2 |
| 13 | 597.026,463 397.245,789 | 14 | 597.009,552 397.252,516 | 18.2 | 14 | 597.009,552 397.252,516 | 15 | 596.996,91 397.258,532 | 14.0 | 15 | 596.996,91 397.258,532 | 16 | 596.994,404 397.243,847 | 14.897 |

| Punct început | X / Y | Punct sfârşit | X / Y | Lungime segment | Punct început | X / Y | Punct sfârşit | X / Y | Lungime segment | Punct început | X / Y | Punct sfârşit | X / Y | Lungime segment |
|---------------|----------------------------|---------------|----------------------------|-----------------|---------------|----------------------------|---------------|----------------------------|-----------------|---------------|----------------------------|---------------|----------------------------|-----------------|
| 16 | 596.994,404 397.243,847 | 17 | 596.941,248 397.257,912 | 54.985 | 17 | 596.941,248 397.257,912 | 18 | 596.886,26 397.272,554 | 56.904 | 18 | 596.886,26 397.272,554 | 19 | 596.883,478 397.273,377 | 2.901 |
| 19 | 596.883,478 397.273,377 | 20 | 596.878,435 397.246,014 | 27.824 | 20 | 596.878,435 397.246,014 | 21 | 596.872,934 397.246,742 | 5.55 | 21 | 596.872,934 397.246,742 | 22 | 596.868,423 397.224,568 | 22.628 |
| 22 | 596.868,423 397.224,568 | 23 | 596.814,222 397.234,592 | 55.12 | 23 | 596.814,222 397.234,592 | 24 | 596.812,793 397.229,995 | 4.814 | 24 | 596.812,793 397.229,995 | 25 | 596.809,64 397.220,46 | 10.043 |
| 25 | 596.809,64 397.220,46 | 26 | 596.854,64 397.210,825 | 46.02 | 26 | 596.854,64 397.210,825 | 27 | 596.889,158 397.203,434 | 35.3 | 27 | 596.889,158 397.203,434 | 28 | 596.885,636 397.178,38 | 25.3 |
| 28 | 596.885,636 397.178,38 | 29 | 596.999,98 397.159,076 | 115.962 | 29 | 596.999,98 397.159,076 | 30 | 597.000,944 397.149,355 | 9.769 | 30 | 597.000,944 397.149,355 | 31 | 597.002,343 397.138,559 | 10.886 |
| 31 | 597.002,343 397.138,559 | 32 | 597.003,53 397.126,74 | 11.878 | 32 | 597.003,53 397.126,74 | 33 | 596.927,161 397.126,288 | 76.37 | 33 | 596.927,161 397.126,288 | 34 | 596.861,976 397.126,164 | 65.185 |
| 34 | 596.861,976 397.126,164 | 35 | 596.847,583 397.125,18 | 14.427 | 35 | 596.847,583 397.125,18 | 36 | 596.850,159 397.113,504 | 11.957 | 36 | 596.850,159 397.113,504 | 37 | 596.850,512 397.112,769 | 0.815 |
| 37 | 596.850,512 397.112,769 | 38 | 596.859,1 397.096,22 | 18.645 | 38 | 596.859,1 397.096,22 | 39 | 596.859,426 397.087,366 | 8.86 | 39 | 596.859,426 397.087,366 | 40 | 596.772,97 397.104,36 | 88.111 |
| 40 | 596.772,97 397.104,36 | 41 | 596.770,957 397.081,188 | 23.259 | 41 | 596.770,957 397.081,188 | 42 | 596.789,389 397.076,025 | 19.141 | 42 | 596.789,389 397.076,025 | 43 | 596.817,89 397.071,21 | 28.906 |
| 43 | 596.817,89 397.071,21 | 44 | 596.830,227 397.069,86 | 12.411 | 44 | 596.830,227 397.069,86 | 45 | 596.848,496 397.072,286 | 18.429 | 45 | 596.848,496 397.072,286 | 46 | 596.859,83 397.074,298 | 11.512 |
| 46 | 596.859,83 397.074,298 | 47 | 596.867,497 397.072,304 | 7.922 | 47 | 596.867,497 397.072,304 | 48 | 596.884,531 397.062,507 | 19.65 | 48 | 596.884,531 397.062,507 | 49 | 596.897,564 397.053,311 | 15.952 |
| 49 | 596.897,564 397.053,311 | 50 | 596.904,299 397.045,708 | 10.157 | 50 | 596.904,299 397.045,708 | 51 | 596.907,166 397.030,506 | 15.469 | 51 | 596.907,166 397.030,506 | 52 | 596.913,633 397.026,505 | 7.605 |
| 52 | 596.913,633 397.026,505 | 53 | 596.927,099 397.023,546 | 13.787 | 53 | 596.927,099 397.023,546 | 54 | 596.937,165 397.024,987 | 10.168 | 54 | 596.937,165 397.024,987 | 55 | 596.942,983 397.027,923 | 6.517 |
| 55 | 596.942,983 397.027,923 | 56 | 596.949,182 397.032,8 | 7.887 | 56 | 596.949,182 397.032,8 | 57 | 596.956,96 397.032,199 | 7.802 | 57 | 596.956,96 397.032,199 | 58 | 596.967,004 397.030,858 | 10.133 |
| 58 | 596.967,004 397.030,858 | 59 | 596.976,746 397.030,433 | 9.751 | 59 | 596.976,746 397.030,433 | 60 | 596.985,544 397.030,051 | 8.806 | 60 | 596.985,544 397.030,051 | 61 | 596.990,897 397.025,438 | 7.066 |
| 61 | 596.990,897 397.025,438 | 62 | 596.995,104 397.017,808 | 8.714 | 62 | 596.995,104 397.017,808 | 63 | 597.003,173 397.008,479 | 12.335 | 63 | 597.003,173 397.008,479 | 64 | 597.008,354 397.005,499 | 5.977 |
| 64 | 597.008,354 397.005,499 | 65 | 597.014,205 397.003,768 | 6.102 | 65 | 597.014,205 397.003,768 | 66 | 597.020,1 397.005,787 | 6.231 | 66 | 597.020,1 397.005,787 | 67 | 597.020,257 397.009,713 | 3.93 |
| 67 | 597.020,257 397.009,713 | 68 | 597.021,266 397.015,111 | 5.491 | 68 | 597.021,266 397.015,111 | 69 | 597.023,38 397.019,883 | 5.219 | 69 | 597.023,38 397.019,883 | 70 | 597.028,03 397.024,666 | 6.671 |
| 70 | 597.028,03 397.024,666 | 71 | 597.033,265 397.024,631 | 5.235 | 71 | 597.033,265 397.024,631 | 72 | 597.038,182 397.023,414 | 5.066 | 72 | 597.038,182 397.023,414 | 73 | 597.043,2 397.015,596 | 9.289 |
| 73 | 597.043,2 397.015,596 | 74 | 597.049,89 397.003,158 | 14.124 | 74 | 597.049,89 397.003,158 | 75 | 597.060,451 396.986,506 | 19.718 | 75 | 597.060,451 396.986,506 | 76 | 597.069,088 396.960,592 | 27.316 |
| 76 | 597.069,088 396.960,592 | 77 | 597.080,662 396.939,17 | 24.349 | 77 | 597.080,662 396.939,17 | 78 | 597.086,734 396.926,926 | 13.667 | 78 | 597.086,734 396.926,926 | 79 | 597.089,658 396.917,196 | 10.16 |
| 79 | 597.089,658 396.917,196 | 80 | 597.093,896 396.913,32 | 5.743 | 80 | 597.093,896 396.913,32 | 81 | 597.096,434 396.910,044 | 4.144 | 81 | 597.096,434 396.910,044 | 82 | 597.095,961 396.905,472 | 4.597 |
| 82 | 597.095,961 396.905,472 | 83 | 597.093,488 396.901,299 | 4.85 | 83 | 597.093,488 396.901,299 | 84 | 597.091,532 396.897,273 | 4.476 | 84 | 597.091,532 396.897,273 | 85 | 597.090,603 396.895,22 | 2.253 |
| 85 | 597.090,603 396.895,22 | 86 | 597.090,595 396.893,927 | 1.293 | 86 | 597.090,595 396.893,927 | 87 | 597.090,966 396.892,126 | 1.839 | 87 | 597.090,966 396.892,126 | 88 | 597.091,737 396.890,984 | 1.377 |
| 88 | 597.091,737 396.890,984 | 89 | 597.092,588 396.889,153 | 2.02 | 89 | 597.092,588 396.889,153 | 90 | 597.092,683 396.887,896 | 1.261 | 90 | 597.092,683 396.887,896 | 91 | 597.263,625 396.892,429 | 171.002 |
| 91 | 597.263,625 396.892,429 | 92 | 597.263,242 396.894,266 | 1.876 | 92 | 597.263,242 396.894,266 | 93 | 597.261,664 396.900,261 | 6.2 | 93 | 597.261,664 396.900,261 | 94 | 597.258,696 396.913,943 | 14.0 |
| 94 | 597.258,696 396.913,943 | 95 | 597.257,929 396.938,805 | 24.874 | 95 | 597.257,929 396.938,805 | 96 | 597.260,456 396.950,704 | 12.165 | 96 | 597.260,456 396.950,704 | 97 | 597.265,751 396.975,638 | 25.489 |
| 97 | 597.265,751 396.975,638 | 98 | 597.266,22 396.977,335 | 1.761 | 98 | 597.266,22 396.977,335 | 99 | 597.269,062 396.987,608 | 10.659 | 99 | 597.269,062 396.987,608 | 100 | 597.070,734 396.982,478 | 198.394 |
| 100 | 597.070,734 396.982,478 | 101 | 597.068,749 396.994,862 | 12.541 | 101 | 597.068,749 396.994,862 | 102 | 597.272,526 397.000,132 | 203.846 | 102 | 597.272,526 397.000,132 | 103 | 597.275,901 397.012,33 | 12.656 |
| 103 | 597.275,901 397.012,33 | 104 | 597.279,207 397.024,281 | 12.401 | 104 | 597.279,207 397.024,281 | 105 | 597.281,845 397.033,773 | 9.851 | 105 | 597.281,845 397.033,773 | 106 | 597.285,254 397.044,981 | 11.715 |
| 106 | 597.285,254 397.044,981 | 107 | 597.287,543 397.052,506 | 7.866 | 107 | 597.287,543 397.052,506 | 108 | 597.293,042 397.069,305 | 17.676 | 108 | 597.293,042 397.069,305 | 109 | 597.297,854 397.084,617 | 16.05 |
| 109 | 597.297,854 397.084,617 | 110 | 597.300,516 397.095,907 | 11.6 | 110 | 597.300,516 397.095,907 | 111 | 597.304,689 397.108,325 | 13.1 | 111 | 597.304,689 397.108,325 | 112 | 597.309,713 397.123,831 | 16.3 |
| 112 | 597.309,713 397.123,831 | 113 | 597.313,242 397.132,002 | 8.9 | 113 | 597.313,242 397.132,002 | 114 | 597.313,752 397.134,907 | 2.95 | 114 | 597.313,752 397.134,907 | 1 | 597.313,401 397.137,866 | 2.98 |

**** Lungimile segmentelor sunt determinate în planul de proiecție Stereo 70 și sunt rotunjite la 1 milimetru.**

***** Distanța dintre puncte este formată din segmente cumulate ce sunt mai mici decât valoarea 1 milimetru.**

**DATE DESPRE IMOBILUL NR. 2665**

Oficiul de Cadastru și Publicitate Imobiliară PRAHOVA
Biroul de Cadastru și Publicitate Imobiliară Ploiești

A. Partea I. Descrierea imobilului

TEREN Necunoscut

Nr. CF vechi:971
Nr. cadastral vechi:10170

Adresa: Loc. Valea Cucului, Jud. Prahova

| Nr. Crt | Nr cadastral Nr. topografic | Suprafața* (mp) | Observații / Referințe |
|---------|-----------------------------|--------------------------------|--------------------------------------|
| A1 | 20211 | Din acte: 819 Masurata: 835 | Sector cadastral:8 Teren imprejmuit; |

Construcții

| Crt | Nr cadastral Nr. topografic | Adresa | Observații / Referințe |
|------|-----------------------------|----------------------------------|---|
| A1.1 | 20211-C1 | Loc. Valea Cucului, Jud. Prahova | Nr. niveluri:1; S. construita la sol:75 mp; ANEXA |

B. Partea II. Proprietari și acte

| Inscrieri privitoare la dreptul de proprietate și alte drepturi reale | | Referințe |
|---|---|-----------|
| 67679 / 30/12/2009 | | |
| Act Notarial nr. 2155, din 29/12/2009 emis de NP ANTON GEORGETA; | | |
| B2 | Intabulare, drept de PROPRIETATE, dobandit prin Conventie, cota actuala 1/1 1) CIRSTEA ANDREEA MARIA | A1, A1.1 |

C. Partea III. SARCINI .

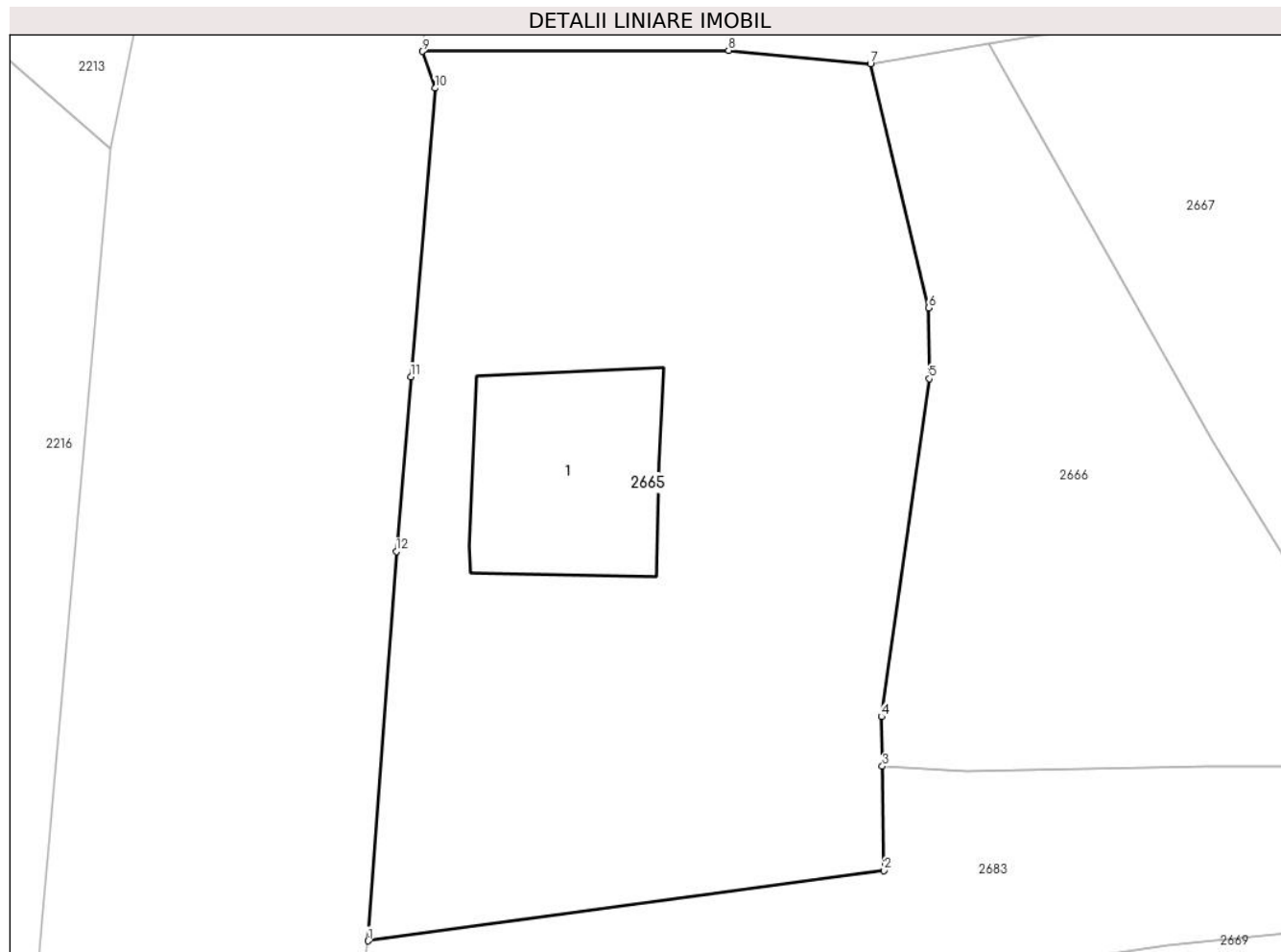
| Inscrieri privind dezmembramintele dreptului de proprietate, drepturi reale de garanție și sarcini | Referințe |
|--|-----------|
| NU SUNT | |

Anexa Nr. 1 La Partea I

Teren

| Nr cadastral | Suprafața (mp)* | Observații / Referințe |
|--------------|--------------------------------|------------------------|
| 20211 | Din acte: 819 Masurata: 835 | |

* Suprafața este determinată în planul de proiecție Stereo 70.



Date referitoare la teren

| Crt | Categorie folosință | Intra vilan | Suprafața (mp) | Tarla | Parcelă | Nr. topo | Observații / Referințe |
|-----|---------------------|-------------|----------------|-------|---------|----------|------------------------|
| 1 | curti constructii | DA | 823 | 4 | 169/1 | - | |
| 2 | curti constructii | NU | 12 | 4 | 169/1 | - | |

Date referitoare la construcții

| Crt | Număr | Destinație construcție | Supraf. (mp) | Situație juridică | Observații / Referințe |
|------|----------|------------------------|--------------|-------------------|---|
| A1.1 | 20211-C1 | construcții anexa | 75 | Cu acte | Nr. niveluri:1; S. construita la sol:75 mp; ANEXA |

Lungime Segmente

1) Valorile lungimilor segmentelor sunt obținute din proiecție în plan.

| Punct început | X / Y | Punct sfârșit | X / Y | Lungime segment (** (m) |
|---------------|----------------------------|---------------|---------------------------|-------------------------|
| 1 | 596.764,871 397.013,802 | 2 | 596.787,763 397.016,92 | 23.104 |
| 2 | 596.787,763 397.016,92 | 3 | 596.787,688 397.021,55 | 4.631 |

| Punct început | X / Y | Punct sfârşit | X / Y | Lungime segment (** (m) |
|---------------|----------------------------|---------------|----------------------------|-------------------------|
| 3 | 596.787,688 397.021,55 | 4 | 596.787,652 397.023,748 | 2.197 |
| 4 | 596.787,652 397.023,748 | 5 | 596.789,774 397.038,74 | 15.141 |
| 5 | 596.789,774 397.038,74 | 6 | 596.789,733 397.041,882 | 3.143 |
| 6 | 596.789,733 397.041,882 | 7 | 596.787,159 397.052,714 | 11.134 |
| 7 | 596.787,159 397.052,714 | 8 | 596.780,872 397.053,306 | 6.315 |
| 8 | 596.780,872 397.053,306 | 9 | 596.767,275 397.053,26 | 13.597 |
| 9 | 596.767,275 397.053,26 | 10 | 596.767,836 397.051,632 | 1.723 |
| 10 | 596.767,836 397.051,632 | 11 | 596.766,768 397.038,826 | 12.85 |
| 11 | 596.766,768 397.038,826 | 12 | 596.766,122 397.031,076 | 7.776 |
| 12 | 596.766,122 397.031,076 | 1 | 596.764,871 397.013,802 | 17.32 |

** Lungimile segmentelor sunt determinate în planul de proiecţie Stereo 70 şi sunt rotunjite la 1 milimetru.

*** Distanţa dintre puncte este formată din segmente cumulate ce sunt mai mici decât valoarea 1 milimetru.

**DATE DESPRE IMOBILUL NR. 2666**

Oficiul de Cadastru și Publicitate Imobiliară PRAHOVA
Biroul de Cadastru și Publicitate Imobiliară Ploiești

A. Partea I. Descrierea imobilului

TEREN Extravilan

Adresa: Jud. Prahova

| Nr. Crt | Nr cadastral Nr. topografic | Suprafața* (mp) | Observații / Referințe |
|---------|-----------------------------|-----------------|--------------------------------------|
| A1 | | 415 | Sector cadastral:8 Teren imprejmuit; |

B. Partea II. Proprietari și acte

| Inscrieri privitoare la dreptul de proprietate și alte drepturi reale | | Referințe |
|--|---|-----------|
| / | | |
| Act Normativ nr. 7, din 13/03/1996 emis de PARLAMENTUL ROMANIEI (ART. 13); | | |
| B1 | Inscrierea posesiei, drept de PROPRIETATE, dobandit prin Lege, cota actuala 1/1 1) NEIDENTIFICAT NEIDENTIFICAT | A1 |
| B2 | SE NOTEAZA MENTIUNEA PROPRIETAR NEIDENTIFICAT, REZERVA COMISIEI LOCALE DE FOND FUNCJAR | A1 |

C. Partea III. SARCINI .

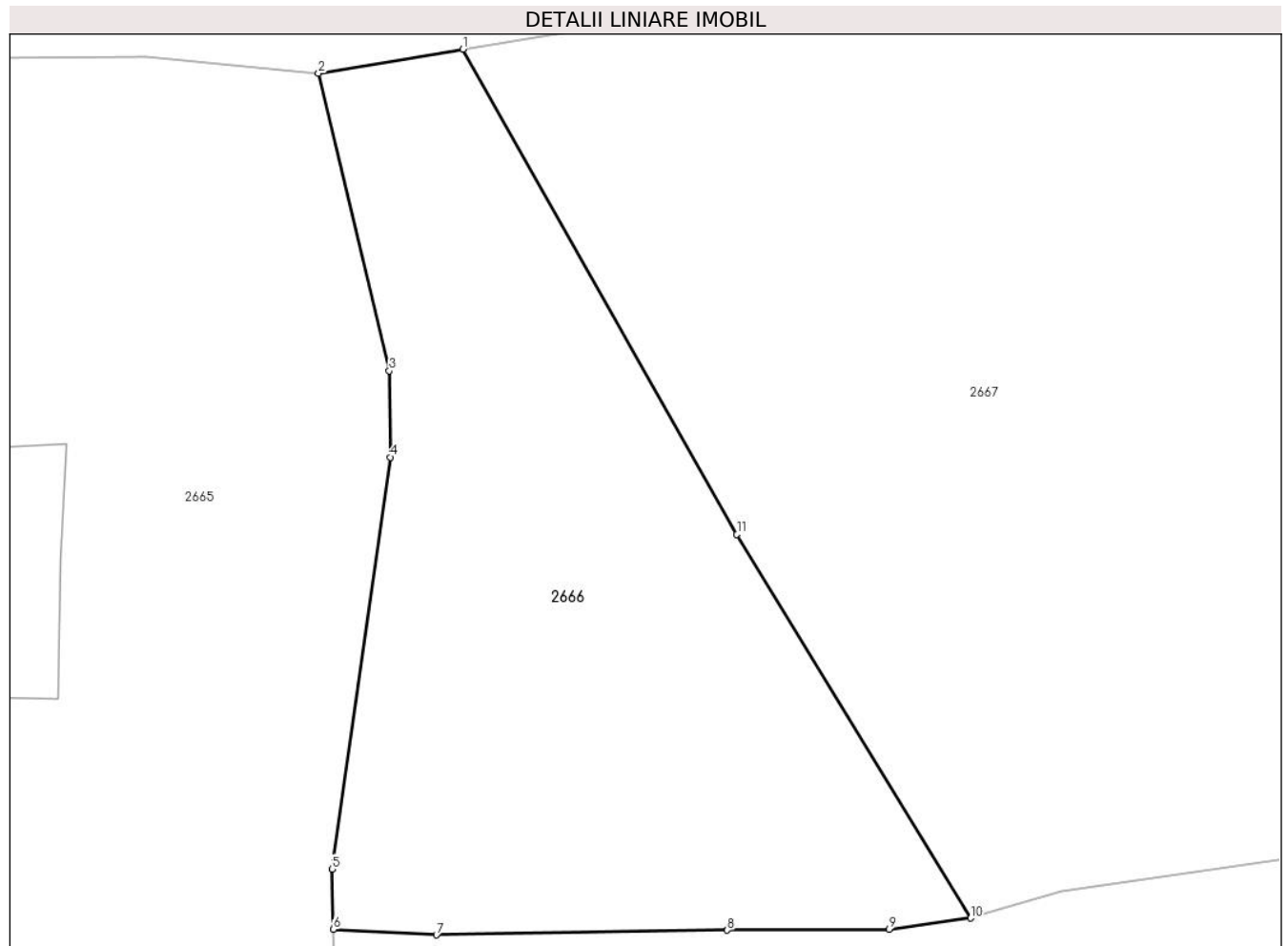
| Inscrieri privind dezmembramintele dreptului de proprietate, drepturi reale de garanție și sarcini | Referințe |
|--|-----------|
| NU SUNT | |

Anexa Nr. 1 La Partea I

Teren

| | | |
|--------------|-----------------|------------------------|
| Nr cadastral | Suprafața (mp)* | Observații / Referințe |
| | 415 | |

* Suprafața este determinată în planul de proiecție Stereo 70.



Date referitoare la teren

| Crt | Categorie folosință | Intravilan | Suprafața (mp) | Tarla | Parcelă | Nr. topo | Observații / Referințe |
|-----|---------------------|------------|----------------|-------|---------|----------|------------------------|
| 1 | faneata | NU | 415 | 4 | 169/1 | - | |

Lungime Segmente

1) Valorile lungimilor segmentelor sunt obținute din proiecție în plan.

| Punct început | X / Y | Punct sfârșit | X / Y | Lungime segment (** (m) |
|---------------|----------------------------|---------------|----------------------------|-------------------------|
| 1 | 596.792,417 397.053,593 | 2 | 596.787,159 397.052,714 | 5.331 |
| 2 | 596.787,159 397.052,714 | 3 | 596.789,733 397.041,882 | 11.134 |
| 3 | 596.789,733 397.041,882 | 4 | 596.789,774 397.038,74 | 3.143 |
| 4 | 596.789,774 397.038,74 | 5 | 596.787,652 397.023,748 | 15.141 |
| 5 | 596.787,652 397.023,748 | 6 | 596.787,688 397.021,55 | 2.197 |

| Punct început | X / Y | Punct sfârşit | X / Y | Lungime segment (** (m) |
|---------------|----------------------------|---------------|----------------------------|-------------------------|
| 6 | 596.787,688 397.021,55 | 7 | 596.791,458 397.021,352 | 3.775 |
| 7 | 596.791,458 397.021,352 | 8 | 596.802,057 397.021,522 | 10.6 |
| 8 | 596.802,057 397.021,522 | 9 | 596.807,953 397.021,553 | 5.896 |
| 9 | 596.807,953 397.021,553 | 10 | 596.810,918 397.021,965 | 2.993 |
| 10 | 596.810,918 397.021,965 | 11 | 596.802,404 397.035,929 | 16.355 |
| 11 | 596.802,404 397.035,929 | 1 | 596.792,417 397.053,593 | 20.292 |

** Lungimile segmentelor sunt determinate în planul de proiecţie Stereo 70 şi sunt rotunjite la 1 milimetru.

*** Distanţa dintre puncte este formată din segmente cumulate ce sunt mai mici decât valoarea 1 milimetru.

**DATE DESPRE IMOBILUL NR. 2667**

Oficiul de Cadastru și Publicitate Imobiliară PRAHOVA
Biroul de Cadastru și Publicitate Imobiliară Ploiești

A. Partea I. Descrierea imobilului

TEREN Necunoscut

Adresa: Loc. Valea Cucului, Jud. Prahova

| Nr. Crt | Nr cadastral Nr. topografic | Suprafața* (mp) | Observații / Referințe |
|---------|-----------------------------|-----------------|--|
| A1 | | 6.053 | Sector cadastral:8 Teren neimprejmuit; |

B. Partea II. Proprietari și acte

| Inscrieri privitoare la dreptul de proprietate și alte drepturi reale | | Referințe |
|--|---|-----------|
| / | | |
| Act Normativ nr. 7, din 13/03/1996 emis de PARLAMENTUL ROMANIEI (ART. 13); | | |
| B1 | Inscrierea posesiei, drept de PROPRIETATE, dobandit prin Lege, cota actuala 1/1 1) NEIDENTIFICAT NEIDENTIFICAT | A1 |
| B2 | SE NOTEAZA MENTIUNEA DE PROPRIETAR NEIDENTIFICAT | A1 |

C. Partea III. SARCINI .

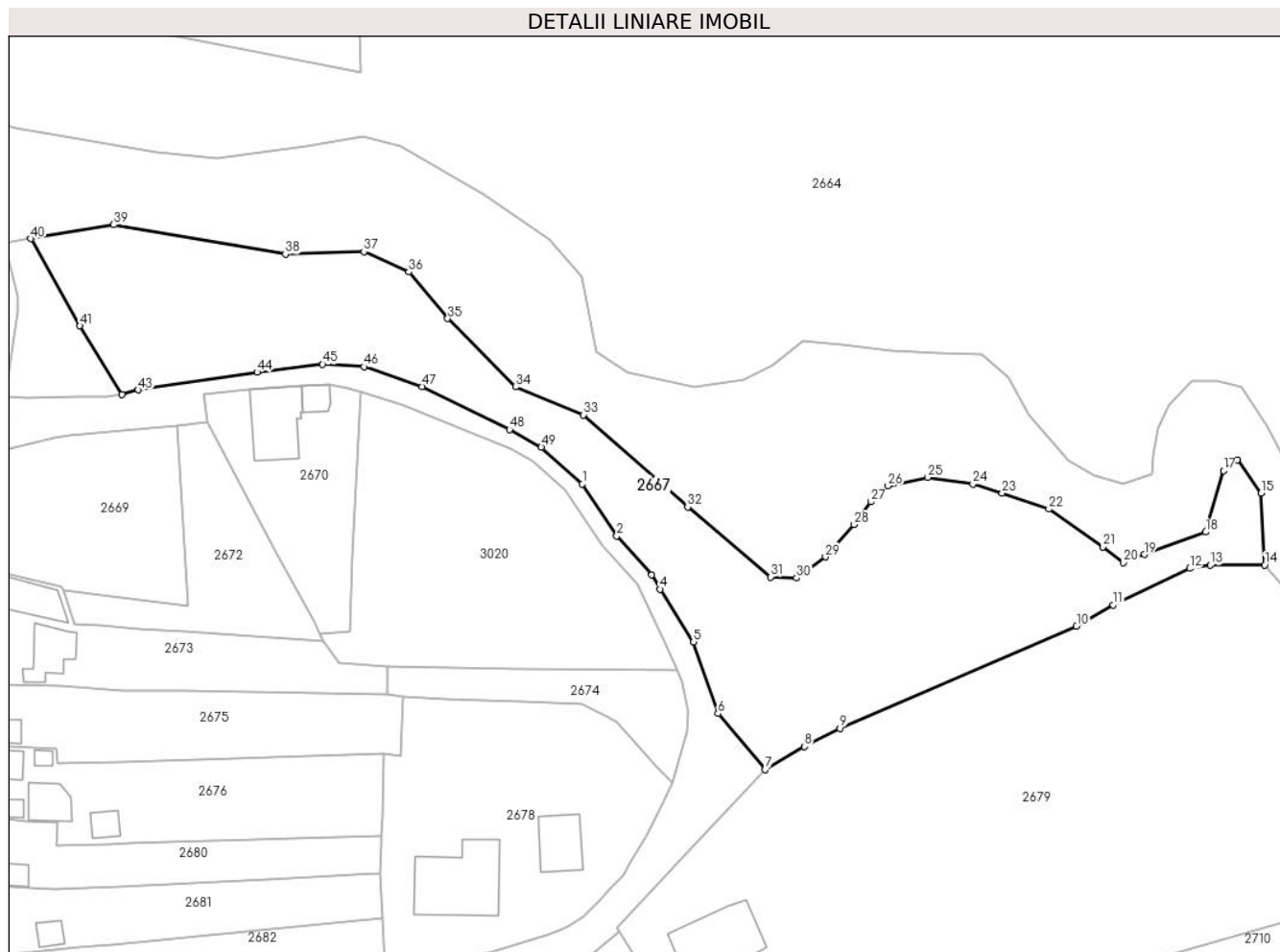
| Inscrieri privind dezmembramintele dreptului de proprietate, drepturi reale de garanție și sarcini | Referințe |
|--|-----------|
| NU SUNT | |

Anexa Nr. 1 La Partea I

Teren

| Nr cadastral | Suprafața (mp)* | Observații / Referințe |
|--------------|-----------------|------------------------|
| | 6.053 | |

* Suprafața este determinată în planul de proiecție Stereo 70.



Date referitoare la teren

| Crt | Categorie folosință | Intravilan | Suprafața (mp) | Tarla | Parcelă | Nr. topo | Observații / Referințe |
|-----|---------------------|------------|----------------|-------|---------|----------|------------------------|
| 1 | faneata | DA | 539 | - | - | - | |
| 2 | faneata | NU | 5.514 | - | - | - | |

Lungime Segmente

1) Valorile lungimilor segmentelor sunt obținute din proiecție în plan.

| Punct început | X / Y | Punct sfârșit | X / Y | Lungime segment | Punct început | X / Y | Punct sfârșit | X / Y | Lungime segment | Punct început | X / Y | Punct sfârșit | X / Y | Lungime segment |
|---------------|----------------------------|---------------|----------------------------|-----------------|---------------|----------------------------|---------------|----------------------------|-----------------|---------------|----------------------------|---------------|----------------------------|-----------------|
| 1 | 596.904,389 397.003,807 | 2 | 596.911,394 396.993,334 | 12.6 | 2 | 596.911,394 396.993,334 | 3 | 596.918,418 396.985,395 | 10.6 | 3 | 596.918,418 396.985,395 | 4 | 596.920,197 396.982,497 | 3.4 |
| 4 | 596.920,197 396.982,497 | 5 | 596.926,96 396.971,795 | 12.66 1 | 5 | 596.926,96 396.971,795 | 6 | 596.931,919 396.957,283 | 15.33 6 | 6 | 596.931,919 396.957,283 | 7 | 596.941,492 396.945,96 | 14.82 7 |
| 7 | 596.941,492 396.945,96 | 8 | 596.949,484 396.950,638 | 9.26 | 8 | 596.949,484 396.950,638 | 9 | 596.956,691 396.954,291 | 8.08 | 9 | 596.956,691 396.954,291 | 10 | 597.004,69 396.974,984 | 52.27 |
| 10 | 597.004,69 396.974,984 | 11 | 597.012,117 396.979,321 | 8.6 | 11 | 597.012,117 396.979,321 | 12 | 597.027,647 396.986,713 | 17.2 | 12 | 597.027,647 396.986,713 | 13 | 597.031,845 396.987,378 | 4.25 |
| 13 | 597.031,845 396.987,378 | 14 | 597.042,895 396.987,419 | 11.05 | 14 | 597.042,895 396.987,419 | 15 | 597.042,112 397.001,964 | 14.56 7 | 15 | 597.042,112 397.001,964 | 16 | 597.037,316 397.008,751 | 8.31 |

| Punct început | X / Y | Punct sfârșit | X / Y | Lungime segment | Punct început | X / Y | Punct sfârșit | X / Y | Lungime segment | Punct început | X / Y | Punct sfârșit | X / Y | Lungime segment |
|---------------|----------------------------|---------------|----------------------------|-----------------|---------------|----------------------------|---------------|----------------------------|-----------------|---------------|----------------------------|---------------|----------------------------|-----------------|
| 16 | 597.037,316 397.008,751 | 17 | 597.034,52 397.006,537 | 3.566 | 17 | 597.034,52 397.006,537 | 18 | 597.030,929 396.994,11 | 12.936 | 18 | 597.030,929 396.994,11 | 19 | 597.018,453 396.989,573 | 13.275 |
| 19 | 597.018,453 396.989,573 | 20 | 597.014,22 396.987,921 | 4.543 | 20 | 597.014,22 396.987,921 | 21 | 597.010,055 396.991,086 | 5.231 | 21 | 597.010,055 396.991,086 | 22 | 596.999,07 396.998,754 | 13.397 |
| 22 | 596.999,07 396.998,754 | 23 | 596.989,619 397.001,982 | 9.987 | 23 | 596.989,619 397.001,982 | 24 | 596.983,685 397.003,813 | 6.21 | 24 | 596.983,685 397.003,813 | 25 | 596.974,496 397.005,18 | 9.29 |
| 25 | 596.974,496 397.005,18 | 26 | 596.966,409 397.003,46 | 8.268 | 26 | 596.966,409 397.003,46 | 27 | 596.962,965 397.000,218 | 4.73 | 27 | 596.962,965 397.000,218 | 28 | 596.959,557 396.995,623 | 5.721 |
| 28 | 596.959,557 396.995,623 | 29 | 596.953,702 396.989,08 | 8.78 | 29 | 596.953,702 396.989,08 | 30 | 596.947,895 396.984,769 | 7.233 | 30 | 596.947,895 396.984,769 | 31 | 596.942,617 396.984,985 | 5.282 |
| 31 | 596.942,617 396.984,985 | 32 | 596.925,768 396.999,182 | 22.033 | 32 | 596.925,768 396.999,182 | 33 | 596.904,63 397.017,864 | 28.211 | 33 | 596.904,63 397.017,864 | 34 | 596.890,809 397.023,515 | 14.932 |
| 34 | 596.890,809 397.023,515 | 35 | 596.877,066 397.037,386 | 19.525 | 35 | 596.877,066 397.037,386 | 36 | 596.869,195 397.046,821 | 12.287 | 36 | 596.869,195 397.046,821 | 37 | 596.860,06 397.050,938 | 10.021 |
| 37 | 596.860,06 397.050,938 | 38 | 596.844,124 397.050,456 | 15.943 | 38 | 596.844,124 397.050,456 | 39 | 596.809,269 397.056,409 | 35.36 | 39 | 596.809,269 397.056,409 | 40 | 596.792,417 397.053,593 | 17.085 |
| 40 | 596.792,417 397.053,593 | 41 | 596.802,404 397.035,929 | 20.292 | 41 | 596.802,404 397.035,929 | 42 | 596.810,918 397.021,965 | 16.355 | 42 | 596.810,918 397.021,965 | 43 | 596.814,253 397.022,925 | 3.471 |
| 43 | 596.814,253 397.022,925 | 44 | 596.838,39 397.026,499 | 24.4 | 44 | 596.838,39 397.026,499 | 45 | 596.851,694 397.028,1 | 13.4 | 45 | 596.851,694 397.028,1 | 46 | 596.860,08 397.027,612 | 8.4 |
| 46 | 596.860,08 397.027,612 | 47 | 596.871,81 397.023,592 | 12.4 | 47 | 596.871,81 397.023,592 | 48 | 596.889,587 397.014,873 | 19.8 | 48 | 596.889,587 397.014,873 | 49 | 596.896,071 397.011,307 | 7.4 |
| 49 | 596.896,071 397.011,307 | 1 | 596.904,389 397.003,807 | 11.2 | | | | | | | | | | |

** Lungimile segmentelor sunt determinate în planul de proiecție Stereo 70 și sunt rotunjite la 1 milimetru.

*** Distanța dintre puncte este formată din segmente cumulate ce sunt mai mici decât valoarea 1 milimetru.

**DATE DESPRE IMOBILUL NR. 2669**

Oficiul de Cadastru și Publicitate Imobiliară PRAHOVA
Biroul de Cadastru și Publicitate Imobiliară Ploiești

A. Partea I. Descrierea imobilului

TEREN Intravilan

Adresa: Loc. Valea Cucului, Jud. Prahova

| Nr. Crt | Nr cadastral Nr. topografic | Suprafața* (mp) | Observații / Referințe |
|---------|-----------------------------|-----------------|--|
| A1 | 20875 | 1.632 | Sector cadastral:8 Teren neimprejmuit; |

Construcții

| Crt | Nr cadastral Nr. topografic | Adresa | Observații / Referințe |
|------|-----------------------------|----------------------------------|---|
| A1.1 | 20875-C1 | Loc. Valea Cucului, Jud. Prahova | Nr. niveluri:1; S. construita la sol:104 mp; LOCUINTA |
| A1.2 | 20875-C2 | Loc. Valea Cucului, Jud. Prahova | Nr. niveluri:1; S. construita la sol:36 mp; ANEXA |

B. Partea II. Proprietari și acte

| Inscrieri privitoare la dreptul de proprietate și alte drepturi reale | | Referințe |
|---|---|----------------|
| 24575 / 17/03/2015 | | |
| Act Notarial nr. 270, din 12/03/2015 emis de NP ANTON GEORGETA; | | |
| B4 | Intabulare, drept de PROPRIETATEcumparare ca bun propriu, dobandit prin Conventie, cota actuala 1/1 1) SAVUICARU MAGDALENA | A1, A1.1, A1.2 |

C. Partea III. SARCINI .

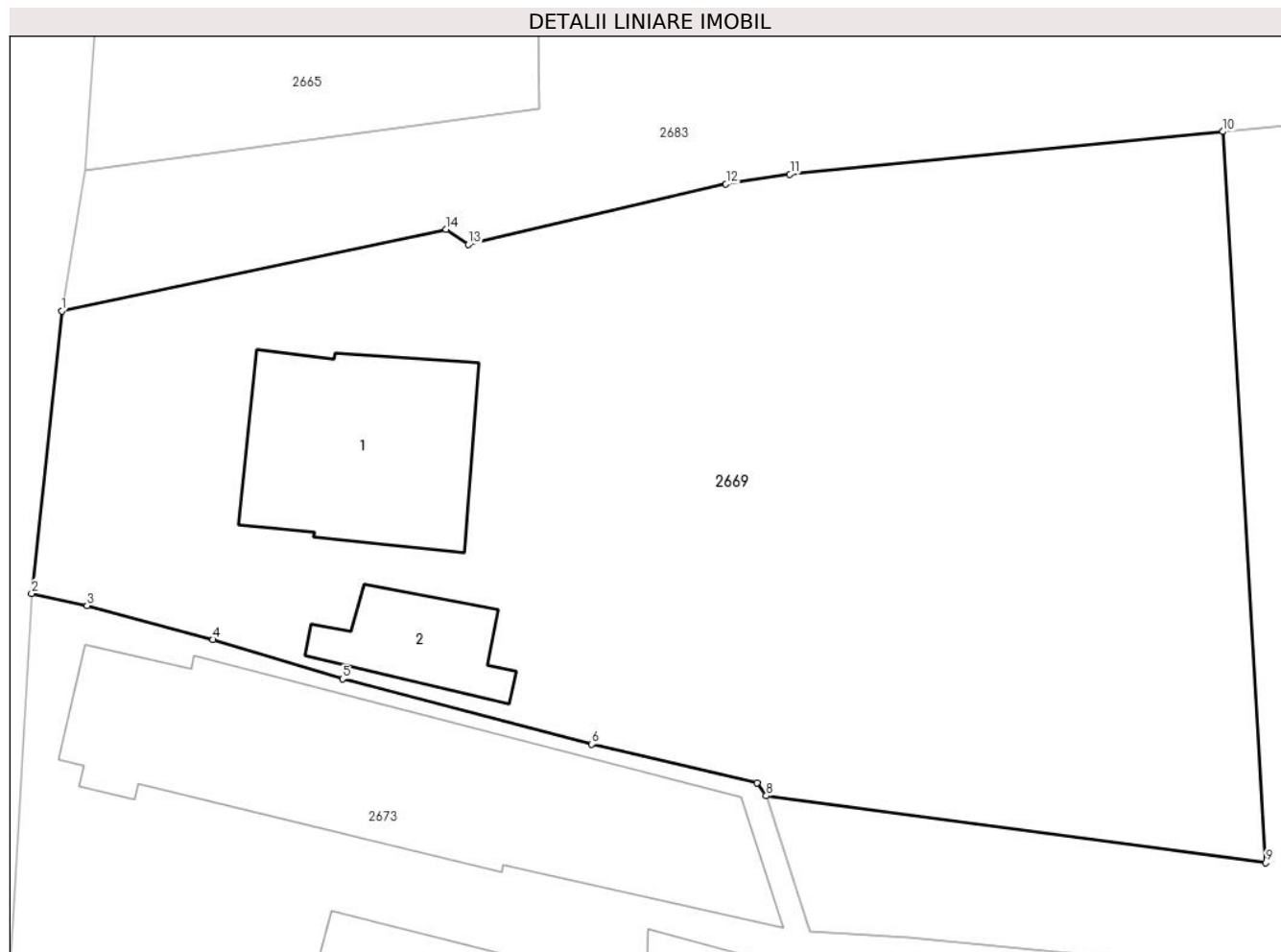
| Inscrieri privind dezmembramintele dreptului de proprietate, drepturi reale de garanție și sarcini | Referințe |
|--|-----------|
| NU SUNT | |

Anexa Nr. 1 La Partea I

Teren

| Nr cadastral | Suprafața (mp)* | Observații / Referințe |
|--------------|-----------------|------------------------|
| 20875 | 1.632 | |

* Suprafața este determinată în planul de proiecție Stereo 70.



Date referitoare la teren

| Crt | Categorie folosință | Intra vilan | Suprafața (mp) | Tarla | Parcelă | Nr. topo | Observații / Referințe |
|-----|---------------------|-------------|----------------|-------|---------|----------|------------------------|
| 1 | curți constructii | DA | 968 | 4 | CC 180 | - | |
| 2 | arabil | DA | 373 | 4 | A 179 | - | |
| 3 | vie | DA | 291 | 4 | V 179/1 | - | |

Date referitoare la construcții

| Crt | Număr | Destinație construcție | Supraf. (mp) | Situație juridică | Observații / Referințe |
|------|----------|-------------------------|-------------------------------|-------------------|--|
| A1.1 | 20875-C1 | construcții de locuințe | Din acte: 78 Masurata: 104 | Cu acte | Nr. niveluri:1; S. construita la sol:104 mp; LOCUINTA |
| A1.2 | 20875-C2 | construcții anexa | Din acte: 30 Masurata: 36 | Cu acte | Nr. niveluri:1; S. construita la sol:36 mp; ANEXA |

Lungime Segmente

1) Valorile lungimilor segmentelor sunt obținute din proiecție în plan.

| Punct început | X / Y | Punct sfârșit | X / Y | Lungime segment (** (m)) |
|---------------|---------------------------|---------------|----------------------------|--------------------------|
| 1 | 596.763,702 397.006,73 | 2 | 596.762,191 396.992,533 | 14.277 |

| Punct început | X / Y | Punct sfârşit | X / Y | Lungime segment (** (m) |
|---------------|----------------------------|---------------|----------------------------|-------------------------|
| 2 | 596.762,191 396.992,533 | 3 | 596.764,977 396.991,917 | 2.853 |
| 3 | 596.764,977 396.991,917 | 4 | 596.771,315 396.990,212 | 6.563 |
| 4 | 596.771,315 396.990,212 | 5 | 596.777,839 396.988,234 | 6.817 |
| 5 | 596.777,839 396.988,234 | 6 | 596.790,381 396.984,961 | 12.962 |
| 6 | 596.790,381 396.984,961 | 7 | 596.798,691 396.983,015 | 8.535 |
| 7 | 596.798,691 396.983,015 | 8 | 596.799,16 396.982,36 | 0.806 |
| 8 | 596.799,16 396.982,36 | 9 | 596.824,291 396.979,007 | 25.354 |
| 9 | 596.824,291 396.979,007 | 10 | 596.822,144 397.015,746 | 36.802 |
| 10 | 596.822,144 397.015,746 | 11 | 596.800,348 397.013,609 | 21.901 |
| 11 | 596.800,348 397.013,609 | 12 | 596.797,128 397.013,114 | 3.258 |
| 12 | 596.797,128 397.013,114 | 13 | 596.784,174 397.010,072 | 13.306 |
| 13 | 596.784,174 397.010,072 | 14 | 596.783,042 397.010,842 | 1.369 |
| 14 | 596.783,042 397.010,842 | 1 | 596.763,702 397.006,73 | 19.772 |

** Lungimile segmentelor sunt determinate în planul de proiecţie Stereo 70 şi sunt rotunjite la 1 milimetru.

*** Distanţa dintre puncte este formată din segmente cumulate ce sunt mai mici decât valoarea 1 milimetru.

**DATE DESPRE IMOBILUL NR. 2670**

Oficiul de Cadastru și Publicitate Imobiliară PRAHOVA
Biroul de Cadastru și Publicitate Imobiliară Ploiești

A. Partea I. Descrierea imobilului

TEREN Intravilan

Adresa: Loc. Valea Cucului, Jud. Prahova

| Nr. Crt | Nr cadastral Nr. topografic | Suprafața* (mp) | Observații / Referințe |
|---------|-----------------------------|-----------------|--|
| A1 | | 1.000 | Sector cadastral:8 Teren neimprejmuit; |

Construcții

| Crt | Nr cadastral Nr. topografic | Adresa | Observații / Referințe |
|------|-----------------------------|----------------------------------|---|
| A1.1 | | Loc. Valea Cucului, Jud. Prahova | Nr. niveluri:1; S. construita la sol:141 mp; LOCUINTA |
| A1.2 | | Loc. Valea Cucului, Jud. Prahova | Nr. niveluri:1; S. construita la sol:30 mp; ANEXA |

B. Partea II. Proprietari și acte

| Inscrieri privitoare la dreptul de proprietate și alte drepturi reale | | Referințe |
|--|--|----------------|
| / | | |
| Act Notarial nr. 2068, din 16/02/1995 emis de NOTAR DE STAT DINU GHEORGHE; | | |
| B1 | Intabulare, drept de PROPRIETATE, dobandit prin Conventie, cota actuala 1/1 1) MARIN ION 2) MARIN GEORGETA | A1, A1.1, A1.2 |

C. Partea III. SARCINI

| Inscrieri privind dezmembramintele dreptului de proprietate, drepturi reale de garanție și sarcini | | Referințe |
|--|--|----------------|
| / | | |
| Act Notarial nr. 2068, din 16/02/1995 emis de NOTAR DE STAT DINU GHEORGHE; | | |
| C1 | Intabulare, drept de UZUFRACT VIAGER, cota actuala 1/1, cota initiala 1/1 1) SERBAN TRAIAN 2) SERBAN IOANA | A1, A1.1, A1.2 |

Anexa Nr. 1 La Partea I

Teren

| | | |
|--------------|-----------------|------------------------|
| Nr cadastral | Suprafața (mp)* | Observații / Referințe |
| | 1.000 | |

* Suprafața este determinată în planul de proiecție Stereo 70.



Date referitoare la teren

| Crt | Categorie folosință | Intravilan | Suprafața (mp) | Tarla | Parcelă | Nr. topo | Observații / Referințe |
|-----|---------------------|------------|----------------|-------|---------|----------|------------------------|
| 1 | curți constructii | DA | 750 | - | - | - | |
| 2 | arabil | DA | 250 | - | - | - | |

Date referitoare la construcții

| Crt | Număr | Destinație construcție | Supraf. (mp) | Situație juridică | Observații / Referințe |
|------|-------|-------------------------|--------------|-------------------|---|
| A1.1 | | construcții de locuințe | 141 | Cu acte | Nr. niveluri:1; S. construita la sol:141 mp; LOCUINTA |
| A1.2 | | construcții anexa | 30 | Cu acte | Nr. niveluri:1; S. construita la sol:30 mp; ANEXA |

Lungime Segmente

1) Valorile lungimilor segmentelor sunt obținute din proiecție în plan.

| Punct început | X / Y | Punct sfârșit | X / Y | Lungime segment (** (m)) |
|---------------|----------------------------|---------------|----------------------------|--------------------------|
| 1 | 596.842,276 396.989,992 | 2 | 596.849,838 396.976,141 | 15.781 |
| 2 | 596.849,838 396.976,141 | 3 | 596.851,044 396.973,532 | 2.875 |

| Punct început | X / Y | Punct sfârşit | X / Y | Lungime segment (** (m) |
|---------------|----------------------------|---------------|----------------------------|-------------------------|
| 3 | 596.851,044 396.973,532 | 4 | 596.857,212 396.974,032 | 6.189 |
| 4 | 596.857,212 396.974,032 | 5 | 596.857,719 396.989,332 | 15.308 |
| 5 | 596.857,719 396.989,332 | 6 | 596.859,456 397.022,483 | 33.196 |
| 6 | 596.859,456 397.022,483 | 7 | 596.856,643 397.023,341 | 2.941 |
| 7 | 596.856,643 397.023,341 | 8 | 596.853,037 397.024,118 | 3.689 |
| 8 | 596.853,037 397.024,118 | 9 | 596.847,356 397.023,778 | 5.691 |
| 9 | 596.847,356 397.023,778 | 10 | 596.836,93 397.022,959 | 10.458 |
| 10 | 596.836,93 397.022,959 | 11 | 596.827,586 397.022,052 | 9.388 |
| 11 | 596.827,586 397.022,052 | 12 | 596.828,367 397.016,356 | 5.75 |
| 12 | 596.828,367 397.016,356 | 1 | 596.842,276 396.989,992 | 29.808 |

** Lungimile segmentelor sunt determinate în planul de proiecţie Stereo 70 şi sunt rotunjite la 1 milimetru.

*** Distanţa dintre puncte este formată din segmente cumulate ce sunt mai mici decât valoarea 1 milimetru.

**DATE DESPRE IMOBILUL NR. 2671**

Oficiul de Cadastru și Publicitate Imobiliară PRAHOVA
 Biroul de Cadastru și Publicitate Imobiliară Ploiești

A. Partea I. Descrierea imobilului

TEREN Extravilan

Adresa: Jud. Prahova

| Nr. Crt | Nr cadastral Nr. topografic | Suprafața* (mp) | Observații / Referințe |
|---------|-----------------------------|-----------------|--|
| A1 | 21162 | 2.500 | Sector cadastral:8 Teren neimprejmuit; |

B. Partea II. Proprietari și acte

| Inscrieri privitoare la dreptul de proprietate și alte drepturi reale | Referințe |
|---|-----------|
| 63303 / 12/07/2018 | |
| Act Administrativ nr. 213632, din 28/06/2018 emis de COMISIA JUDETEANA PRAHOVA; | |
| B1 | A1 |
| Intabulare, drept de PROPRIETATEreconstituire, dobandit prin Lege, cota actuala 1/1 1) RADUTA ION , (decedat) | |

C. Partea III. SARCINI .

| Inscrieri privind dezmembramintele dreptului de proprietate, drepturi reale de garanție și sarcini | Referințe |
|--|-----------|
| NU SUNT | |

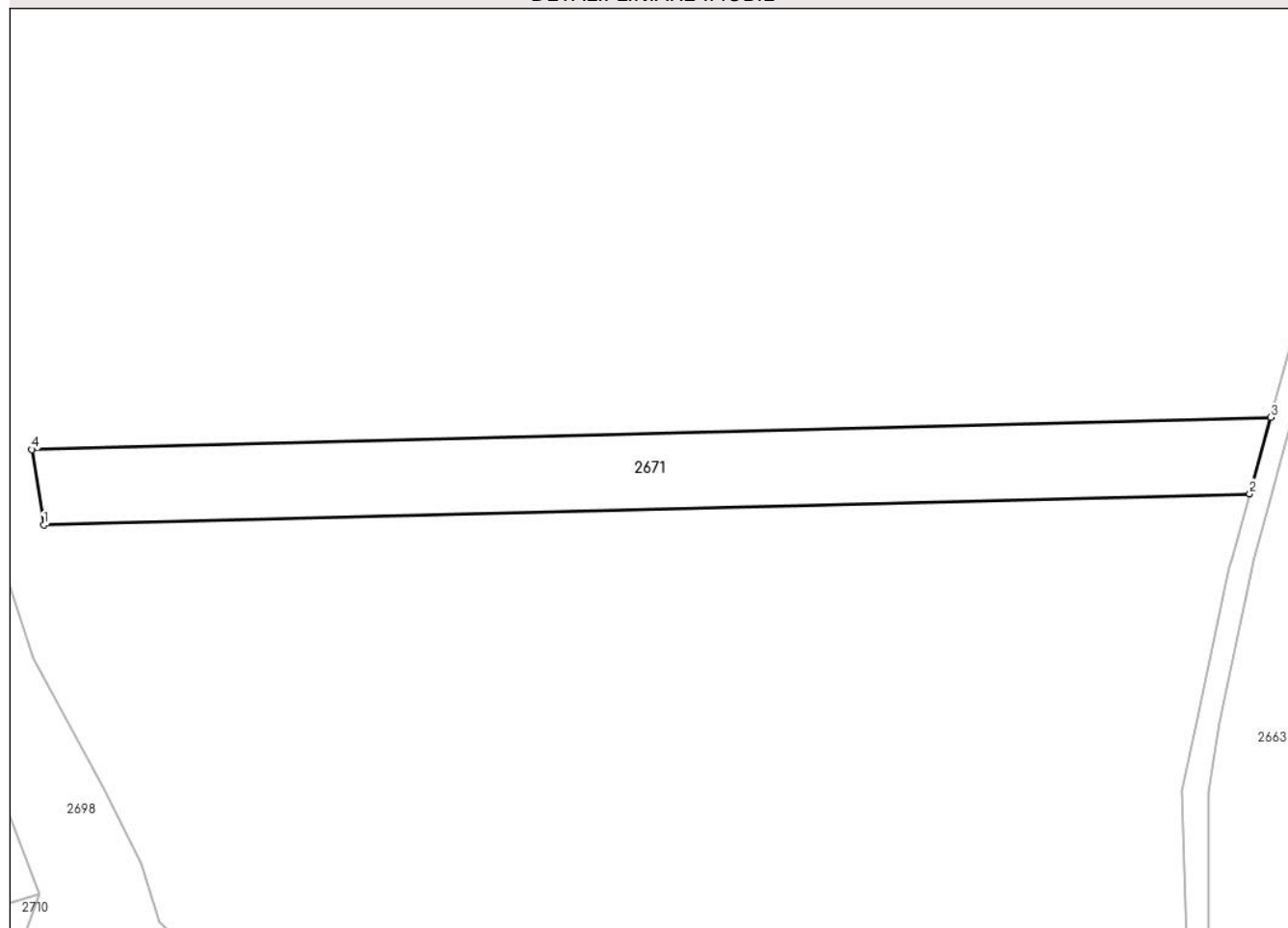
Anexa Nr. 1 La Partea I

Teren

| | | |
|--------------|-----------------|------------------------|
| Nr cadastral | Suprafața (mp)* | Observații / Referințe |
| 21162 | 2.500 | |

* Suprafața este determinată în planul de proiecție Stereo 70.

DETALII LINIARE IMOBIL



Date referitoare la teren

| Crt | Categorie folosință | Intravilan | Suprafața (mp) | Tarla | Parcelă | Nr. topo | Observații / Referințe |
|-----|---------------------|------------|----------------|-------|---------|----------|------------------------|
| 1 | arabil | NU | 2.500 | 6 | 220/14 | - | |

Lungime Segmente

1) Valorile lungimilor segmentelor sunt obținute din proiecție în plan.

| Punct început | X / Y | Punct sfârșit | X / Y | Lungime segment (** (m) |
|---------------|----------------------------|---------------|----------------------------|-------------------------|
| 1 | 597.070,734 396.982,478 | 2 | 597.269,062 396.987,608 | 198.394 |
| 2 | 597.269,062 396.987,608 | 3 | 597.272,526 397.000,132 | 12.995 |
| 3 | 597.272,526 397.000,132 | 4 | 597.068,749 396.994,862 | 203.846 |
| 4 | 597.068,749 396.994,862 | 1 | 597.070,734 396.982,478 | 12.541 |

** Lungimile segmentelor sunt determinate în planul de proiecție Stereo 70 și sunt rotunjite la 1 milimetru.

***** Distanţa dintre puncte este formată din segmente cumulate ce sunt mai mici decât valoarea 1 milimetru.**

**DATE DESPRE IMOBILUL NR. 2672**

Oficiul de Cadastru și Publicitate Imobiliară PRAHOVA
Biroul de Cadastru și Publicitate Imobiliară Ploiești

A. Partea I. Descrierea imobilului

TEREN Intravilan

Adresa: Loc. Valea Cucului, Jud. Prahova

| Nr. Crt | Nr cadastral Nr. topografic | Suprafața* (mp) | Observații / Referințe |
|---------|-----------------------------|-----------------|--------------------------------------|
| A1 | 21152 | 858 | Sector cadastral:8 Teren imprejmuit; |

B. Partea II. Proprietari și acte

| Inscrieri privitoare la dreptul de proprietate și alte drepturi reale | Referințe |
|---|-----------|
| 83095 / 20/09/2018 | |
| Act Notarial nr. 2857, din 19/09/2018 emis de NP Ionita Aristita Adina; | |
| B3 | A1 |
| Intabulare, drept de PROPRIETATE donatie, dobandit prin Conventie, cota actuala 1/1 1) SAVUICARU MAGDALENA | |

C. Partea III. SARCINI .

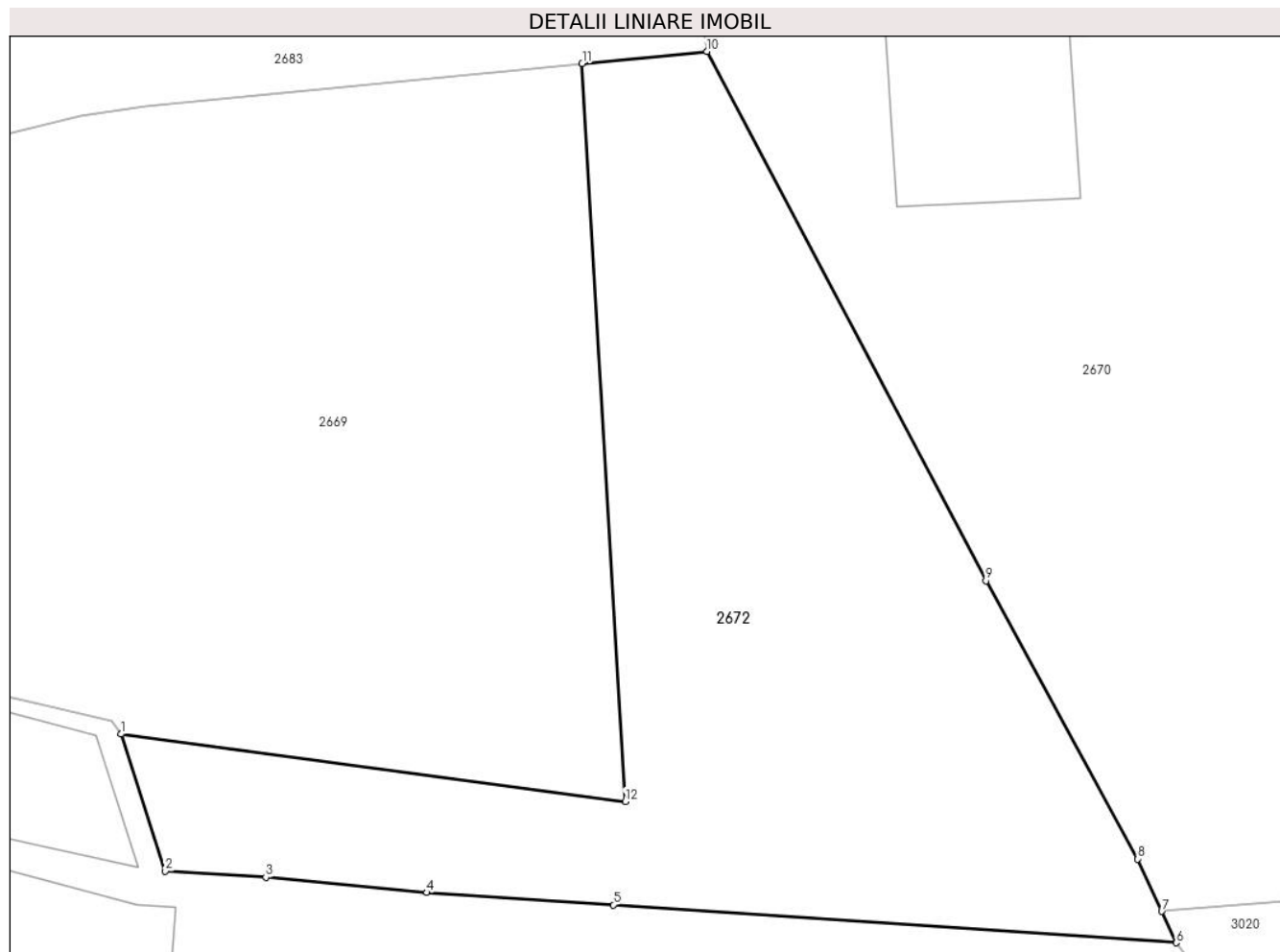
| Inscrieri privind dezmembramintele dreptului de proprietate, drepturi reale de garanție și sarcini | Referințe |
|--|-----------|
| NU SUNT | |

Anexa Nr. 1 La Partea I

Teren

| | | |
|--------------|-----------------|------------------------|
| Nr cadastral | Suprafața (mp)* | Observații / Referințe |
| 21152 | 858 | |

* Suprafața este determinată în planul de proiecție Stereo 70.



Date referitoare la teren

| Crt | Categorie folosință | Intravilan | Suprafața (mp) | Tarla | Parcelă | Nr. topo | Observații / Referințe |
|-----|---------------------|------------|----------------|-------|---------|----------|------------------------|
| 1 | arabil | DA | 386 | 4 | 179/2 | - | |
| 2 | vie | DA | 472 | 4 | 179/1/1 | - | |

Lungime Segmente

1) Valorile lungimilor segmentelor sunt obținute din proiecție în plan.

| Punct început | X / Y | Punct sfârșit | X / Y | Lungime segment (** (m) |
|---------------|----------------------------|---------------|----------------------------|-------------------------|
| 1 | 596.799,16 396.982,36 | 2 | 596.801,365 396.975,539 | 7.169 |
| 2 | 596.801,365 396.975,539 | 3 | 596.806,37 396.975,225 | 5.015 |
| 3 | 596.806,37 396.975,225 | 4 | 596.814,41 396.974,468 | 8.076 |
| 4 | 596.814,41 396.974,468 | 5 | 596.823,699 396.973,852 | 9.309 |

| Punct început | X / Y | Punct sfârșit | X / Y | Lungime segment (** (m) |
|---------------|----------------------------|---------------|----------------------------|-------------------------|
| 5 | 596.823,699 396.973,852 | 6 | 596.851,766 396.971,968 | 28.13 |
| 6 | 596.851,766 396.971,968 | 7 | 596.851,044 396.973,532 | 1.722 |
| 7 | 596.851,044 396.973,532 | 8 | 596.849,838 396.976,141 | 2.875 |
| 8 | 596.849,838 396.976,141 | 9 | 596.842,276 396.989,992 | 15.781 |
| 9 | 596.842,276 396.989,992 | 10 | 596.828,367 397.016,356 | 29.808 |
| 10 | 596.828,367 397.016,356 | 11 | 596.822,144 397.015,746 | 6.252 |
| 11 | 596.822,144 397.015,746 | 12 | 596.824,291 396.979,007 | 36.802 |
| 12 | 596.824,291 396.979,007 | 1 | 596.799,16 396.982,36 | 25.354 |

** Lungimile segmentelor sunt determinate în planul de proiecție Stereo 70 și sunt rotunjite la 1 milimetru.

*** Distanța dintre puncte este formată din segmente cumulate ce sunt mai mici decât valoarea 1 milimetru.

**DATE DESPRE IMOBILUL NR. 2673**

Oficiul de Cadastru și Publicitate Imobiliară PRAHOVA
Biroul de Cadastru și Publicitate Imobiliară Ploiești

A. Partea I. Descrierea imobilului

TEREN Intravilan

Adresa: Loc. Valea Cucului, Jud. Prahova

| Nr. Crt | Nr cadastral Nr. topografic | Suprafața* (mp) | Observații / Referințe |
|---------|-----------------------------|-----------------|---|
| A1 | 21205 | 1.611 | Sector cadastral:8 Teren imprejmuit; Suprafata de 1611 mp este proprietatea exclusiva a lui Alexandru Nicolae conform Certificatului de Mostenitor nr.750/05.12.2018 |

Construcții

| Crt | Nr cadastral Nr. topografic | Adresa | Observații / Referințe |
|------|-----------------------------|----------------------------------|---|
| A1.1 | 21205-C1 | Loc. Valea Cucului, Jud. Prahova | Nr. niveluri:1; S. construita la sol:232 mp; LOCUINTA |
| A1.2 | 21205-C2 | Loc. Valea Cucului, Jud. Prahova | Nr. niveluri:2; S. construita la sol:63 mp; ANEXA S+P |
| A1.3 | 21205-C3 | Loc. Valea Cucului, Jud. Prahova | Nr. niveluri:1; S. construita la sol:22 mp; ANEXA |
| A1.4 | 21205-C4 | Loc. Valea Cucului, Jud. Prahova | Nr. niveluri:1; S. construita la sol:81 mp; ANEXA |

B. Partea II. Proprietari și acte

| Inscrieri privitoare la dreptul de proprietate și alte drepturi reale | Referințe | |
|--|---|------------------------|
| 5330 / 22/01/2019 | | |
| Act Notarial nr. 750, din 05/12/2018 emis de NP Ivan Constantin (act administrativ nr Cc 787302 din 26.09.1955, emis de SFATUL POPULAR VALEA CUCULUI;act administrativ nr 1287 din 21.07.1970, emis de CONSILIUL LOCAL IORDACHEANU;act administrativ nr 7703 din 14.12.2018, emis de Primaria Iordacheanu; act administrativ nr 54 din 01.11.1993, emis de CONSILIUL LOCAL IORDACHEANU;act administrativ nr 1325 din 19.12.2018, emis de Primaria Iordacheanu;act administrativ nr 7701 din 14.12.2018, emis de Primaria Iordacheanu); | | |
| B1 | Intabulare, drept de PROPRIETATE, dobandit prin Succesiune, cota actuala 1/1 1) ALEXANDRU NICOLAE | A1 |
| B3 | Intabulare, drept de PROPRIETATE, dobandit prin Succesiune, cota actuala 1/2 1) ALEXANDRU NICOLAE | A1.1, A1.2, A1.3, A1.4 |
| 25615 / 11/03/2019 | | |
| Act Notarial nr. 1230, din 08/03/2019 emis de NP Ivan Constantin; | | |
| B5 | se indreapta din oficiu eroarea materiala strecurata in cuprinsul prezentei carti funciare si al incheierii nr.5330/2019 in sensul ca terenul este proprietatea exclusiva a lui ALEXANDRU NICOLAE | A1 |
| B6 | Intabulare, drept de PROPRIETATEcumparare ca bun comun, dobandit prin Conventie, cota actuala 1/2 1) ALEXANDRU NICOLAE 2) ALEXANDRU ELENA | A1.1, A1.2, A1.3, A1.4 |

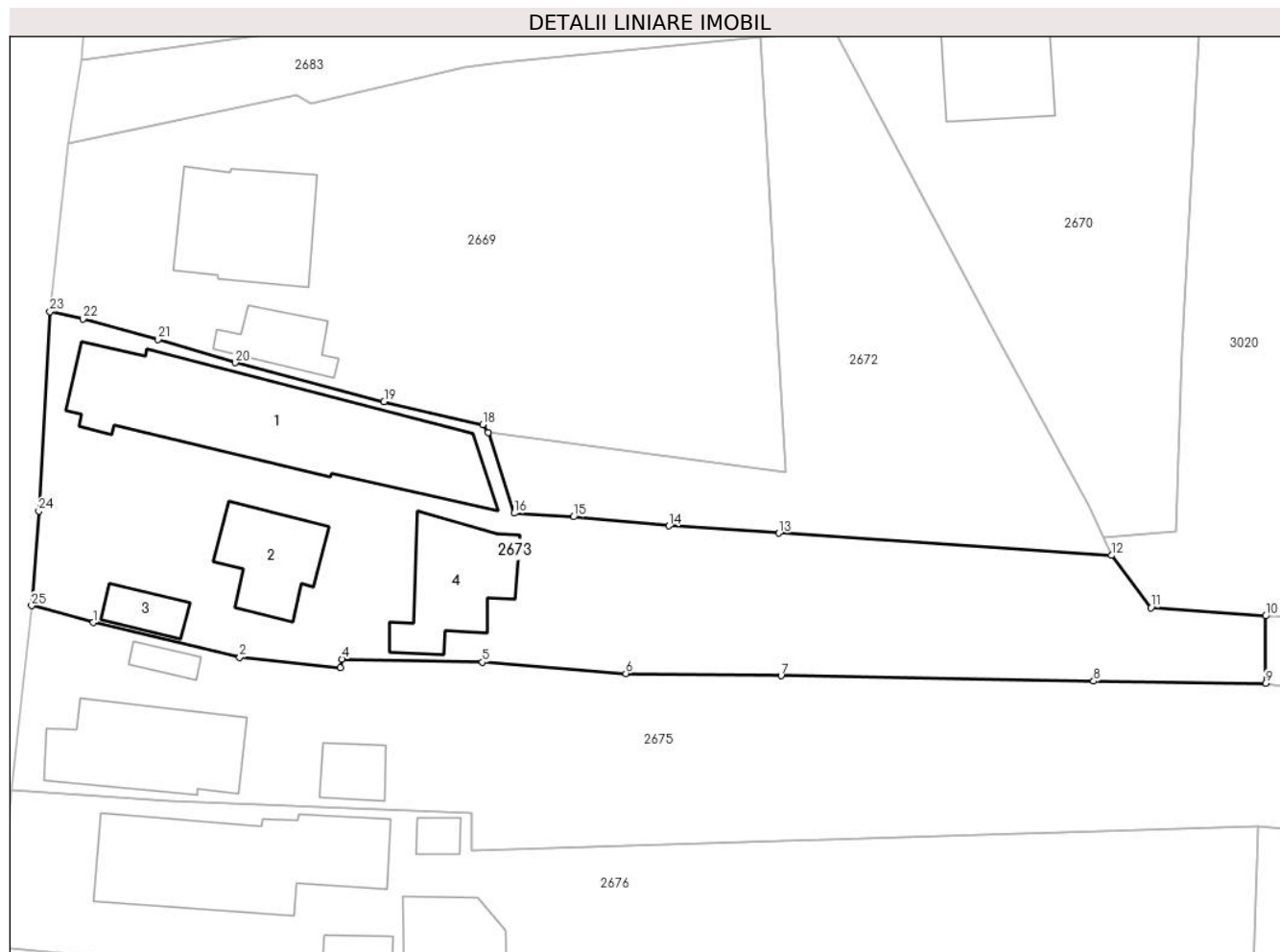
C. Partea III. SARCINI .

| Inscrieri privind dezmembramintele dreptului de proprietate, drepturi reale de garanție și sarcini | Referințe |
|--|-----------|
| NU SUNT | |

Anexa Nr. 1 La Partea I**Teren**

| Nr cadastral | Suprafața (mp)* | Observații / Referințe |
|--------------|-----------------|---|
| 21205 | 1.611 | Suprafata de 1611 mp este proprietatea exclusiva a lui Alexandru Nicolae conform Certificatului de Mostenitor nr.750/05.12.2018 |

* Suprafața este determinată în planul de proiecție Stereo 70.

**Date referitoare la teren**

| Crt | Categorie folosință | Intra vilan | Suprafața (mp) | Tarla | Parcelă | Nr. topo | Observații / Referințe |
|-----|---------------------|-------------|----------------|-------|---------|----------|------------------------|
| 1 | curți constructii | DA | 305 | 4 | 181 | - | |
| 2 | curți constructii | DA | 870 | 4 | 182 | - | |
| 3 | arabil | DA | 436 | 4 | 183 | - | |

Date referitoare la construcții

| Crt | Număr | Destinație construcție | Supraf. (mp) | Situație juridică | Observații / Referințe |
|------|----------|-------------------------|--------------------------------|-------------------|--|
| A1.1 | 21205-C1 | construcții de locuințe | Din acte: 233 Masurata: 232 | Cu acte | Nr. niveluri:1; S. construita la sol:232 mp; LOCUINTA |
| A1.2 | 21205-C2 | construcții anexa | 63 | Cu acte | Nr. niveluri:2; S. construita la sol:63 mp; ANEXA S+P |
| A1.3 | 21205-C3 | construcții anexa | 22 | Cu acte | Nr. niveluri:1; S. construita la sol:22 mp; ANEXA |
| A1.4 | 21205-C4 | construcții anexa | Din acte: 69 Masurata: 81 | Cu acte | Nr. niveluri:1; S. construita la sol:81 mp; ANEXA |

Lungime Segmente

1) Valorile lungimilor segmentelor sunt obținute din proiecție în plan.

| Punct început | X / Y | Punct sfârșit | X / Y | Lungime segment (** (m) |
|---------------|----------------------------|---------------|----------------------------|-------------------------|
| 1 | 596.765,824 396.966,307 | 2 | 596.778,189 396.963,362 | 12.711 |
| 3 | 596.786,698 396.962,491 | 4 | 596.786,82 396.963,237 | 0.756 |
| 5 | 596.798,676 396.962,956 | 6 | 596.810,786 396.962,018 | 12.146 |
| 7 | 596.823,873 396.961,827 | 8 | 596.850,246 396.961,36 | 26.377 |
| 9 | 596.864,757 396.961,18 | 10 | 596.864,776 396.966,866 | 5.686 |
| 11 | 596.855,104 396.967,567 | 12 | 596.851,766 396.971,968 | 5.524 |
| 13 | 596.823,699 396.973,852 | 14 | 596.814,41 396.974,468 | 9.309 |
| 15 | 596.806,37 396.975,225 | 16 | 596.801,365 396.975,539 | 5.015 |
| 17 | 596.799,16 396.982,36 | 18 | 596.798,691 396.983,015 | 0.806 |
| 19 | 596.790,381 396.984,961 | 20 | 596.777,839 396.988,234 | 12.962 |
| 21 | 596.771,315 396.990,212 | 22 | 596.764,977 396.991,917 | 6.563 |
| 23 | 596.762,191 396.992,533 | 24 | 596.761,253 396.975,701 | 16.858 |
| 25 | 596.760,64 396.967,73 | 1 | 596.765,824 396.966,307 | 5.376 |

| Punct început | X / Y | Punct sfârșit | X / Y | Lungime segment (** (m) |
|---------------|----------------------------|---------------|----------------------------|-------------------------|
| 2 | 596.778,189 396.963,362 | 3 | 596.786,698 396.962,491 | 8.553 |
| 4 | 596.786,82 396.963,237 | 5 | 596.798,676 396.962,956 | 11.859 |
| 6 | 596.810,786 396.962,018 | 7 | 596.823,873 396.961,827 | 13.088 |
| 8 | 596.850,246 396.961,36 | 9 | 596.864,757 396.961,18 | 14.512 |
| 10 | 596.864,776 396.966,866 | 11 | 596.855,104 396.967,567 | 9.697 |
| 12 | 596.851,766 396.971,968 | 13 | 596.823,699 396.973,852 | 28.13 |
| 14 | 596.814,41 396.974,468 | 15 | 596.806,37 396.975,225 | 8.076 |
| 16 | 596.801,365 396.975,539 | 17 | 596.799,16 396.982,36 | 7.169 |
| 18 | 596.798,691 396.983,015 | 19 | 596.790,381 396.984,961 | 8.535 |
| 20 | 596.777,839 396.988,234 | 21 | 596.771,315 396.990,212 | 6.817 |
| 22 | 596.764,977 396.991,917 | 23 | 596.762,191 396.992,533 | 2.853 |
| 24 | 596.761,253 396.975,701 | 25 | 596.760,64 396.967,73 | 7.995 |

** Lungimile segmentelor sunt determinate în planul de proiecție Stereo 70 și sunt rotunjite la 1 milimetru.

*** Distanța dintre puncte este formată din segmente cumulate ce sunt mai mici decât valoarea 1 milimetru.

**DATE DESPRE IMOBILUL NR. 2674**

Oficiul de Cadastru și Publicitate Imobiliară PRAHOVA
Biroul de Cadastru și Publicitate Imobiliară Ploiești

A. Partea I. Descrierea imobilului

TEREN Intravilan

Adresa: Loc. Valea Cucului, Jud. Prahova

| Nr. Crt | Nr cadastral Nr. topografic | Suprafața* (mp) | Observații / Referințe |
|---------|-----------------------------|-----------------|--------------------------------------|
| A1 | | 554 | Sector cadastral:8 Teren imprejmuit; |

B. Partea II. Proprietari și acte

| Inscrieri privitoare la dreptul de proprietate și alte drepturi reale | | Referințe |
|--|---|-----------|
| / | | |
| Act Normativ nr. 7, din 13/03/1996 emis de PARLAMENTUL ROMANIEI (ART. 13); | | |
| B1 | Inscrierea posesiei, drept de PROPRIETATE, dobandit prin Lege, cota actuala 1/1 1) NEIDENTIFICAT NEIDENTIFICAT | A1 |
| B2 | SE NOTEAZA MENTIUNEA DE PROPRIETAR NEIDENTIFICAT | A1 |

C. Partea III. SARCINI .

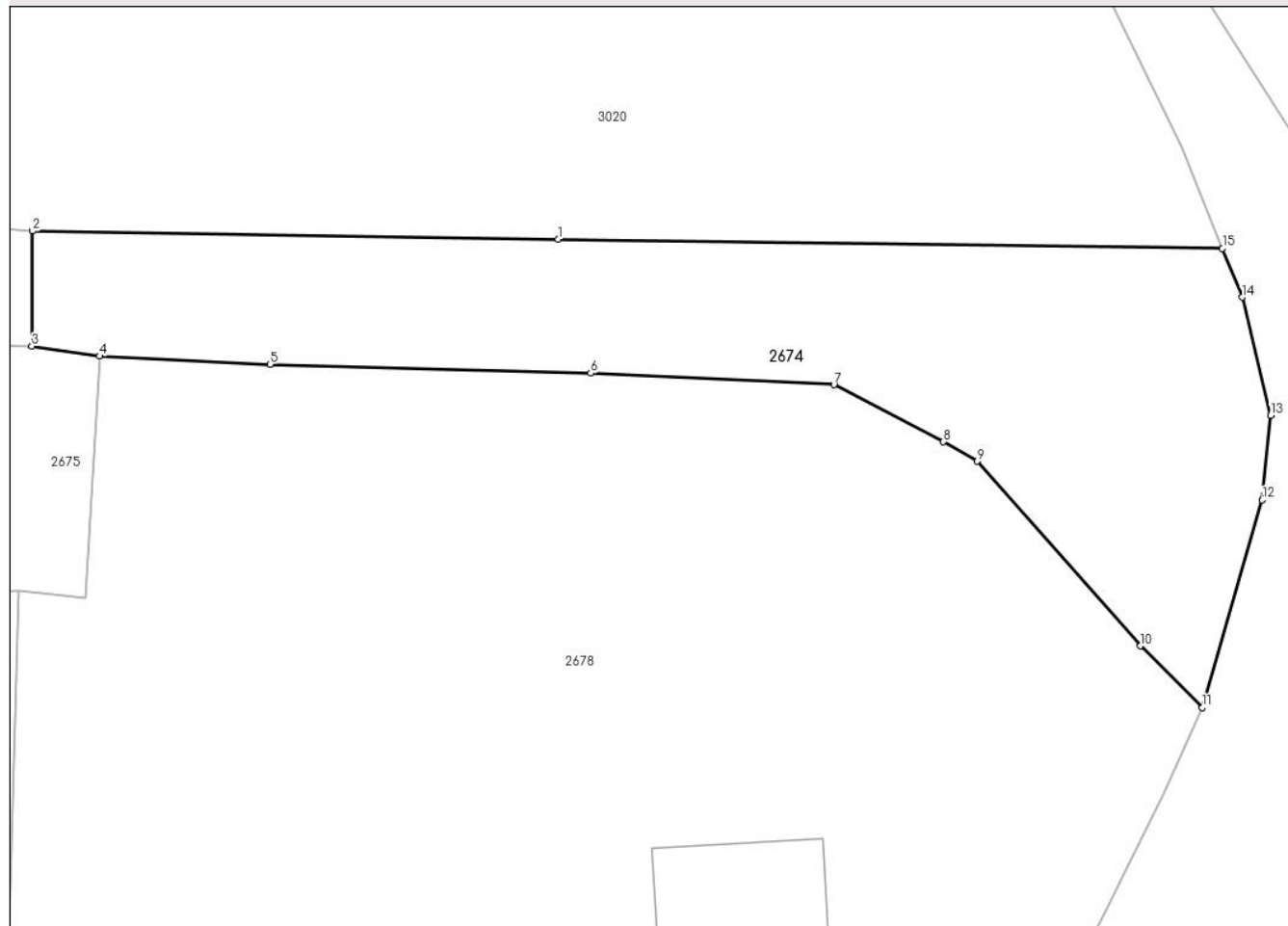
| Inscrieri privind dezmembramintele dreptului de proprietate, drepturi reale de garanție și sarcini | Referințe |
|--|-----------|
| NU SUNT | |

Anexa Nr. 1 La Partea I**Teren**

| | | |
|--------------|-----------------|------------------------|
| Nr cadastral | Suprafața (mp)* | Observații / Referințe |
| | 554 | |

* Suprafața este determinată în planul de proiecție Stereo 70.

DETALII LINIARE IMOBIL

**Date referitoare la teren**

| Crt | Categorie folosință | Intravilan | Suprafața (mp) | Tarla | Parcelă | Nr. topo | Observații / Referințe |
|-----|---------------------|------------|----------------|-------|---------|----------|------------------------|
| 1 | arabil | DA | 554 | 4 | 174 | - | |

Lungime Segmente

1) Valorile lungimilor segmentelor sunt obținute din proiecție în plan.

| Punct început | X / Y | Punct sfârșit | X / Y | Lungime segment (** (m) |
|---------------|----------------------------|---------------|----------------------------|-------------------------|
| 1 | 596.890,758 396.966,468 | 2 | 596.864,776 396.966,866 | 25.985 |
| 2 | 596.864,776 396.966,866 | 3 | 596.864,757 396.961,18 | 5.686 |
| 3 | 596.864,757 396.961,18 | 4 | 596.868,102 396.960,688 | 3.381 |
| 4 | 596.868,102 396.960,688 | 5 | 596.876,524 396.960,287 | 8.432 |
| 5 | 596.876,524 396.960,287 | 6 | 596.892,374 396.959,853 | 15.856 |

| Punct început | X / Y | Punct sfârşit | X / Y | Lungime segment (** (m) |
|---------------|----------------------------|---------------|----------------------------|-------------------------|
| 6 | 596.892,374 396.959,853 | 7 | 596.904,394 396.959,28 | 12.034 |
| 7 | 596.904,394 396.959,28 | 8 | 596.909,809 396.956,465 | 6.103 |
| 8 | 596.909,809 396.956,465 | 9 | 596.911,484 396.955,501 | 1.933 |
| 9 | 596.911,484 396.955,501 | 10 | 596.919,542 396.946,386 | 12.166 |
| 10 | 596.919,542 396.946,386 | 11 | 596.922,598 396.943,349 | 4.308 |
| 11 | 596.922,598 396.943,349 | 12 | 596.925,551 396.953,589 | 10.657 |
| 12 | 596.925,551 396.953,589 | 13 | 596.925,978 396.957,767 | 4.2 |
| 13 | 596.925,978 396.957,767 | 14 | 596.924,559 396.963,597 | 6.0 |
| 14 | 596.924,559 396.963,597 | 15 | 596.923,59 396.966,006 | 2.596 |
| 15 | 596.923,59 396.966,006 | 1 | 596.890,758 396.966,468 | 32.834 |

** Lungimile segmentelor sunt determinate în planul de proiecţie Stereo 70 şi sunt rotunjite la 1 milimetru.

*** Distanţa dintre puncte este formată din segmente cumulate ce sunt mai mici decât valoarea 1 milimetru.

**DATE DESPRE IMOBILUL NR. 2675**

Oficiul de Cadastru și Publicitate Imobiliară PRAHOVA
Biroul de Cadastru și Publicitate Imobiliară Ploiești

A. Partea I. Descrierea imobilului

TEREN Intravilan

Adresa: Loc. Valea Cucului, Jud. Prahova

| Nr. Crt | Nr cadastral Nr. topografic | Suprafața* (mp) | Observații / Referințe |
|---------|--------------------------------|-----------------|--------------------------------------|
| A1 | | 1.451 | Sector cadastral:8 Teren imprejmuit; |

B. Partea II. Proprietari și acte

| Inscrieri privitoare la dreptul de proprietate și alte drepturi reale | | Referințe |
|--|---|-----------|
| / | | |
| Act Normativ nr. 7, din 13/03/1996 emis de PARLAMENTUL ROMANIEI (ART. 13); | | |
| B1 | Inscrierea posesiei, drept de PROPRIETATE, dobandit prin Lege, cota actuala 1/1 1) NEIDENTIFICAT NEIDENTIFICAT | A1 |
| B2 | SE NOTEAZA MENTIUNEA DE PROPRIETAR NEIDENTIFICAT | A1 |

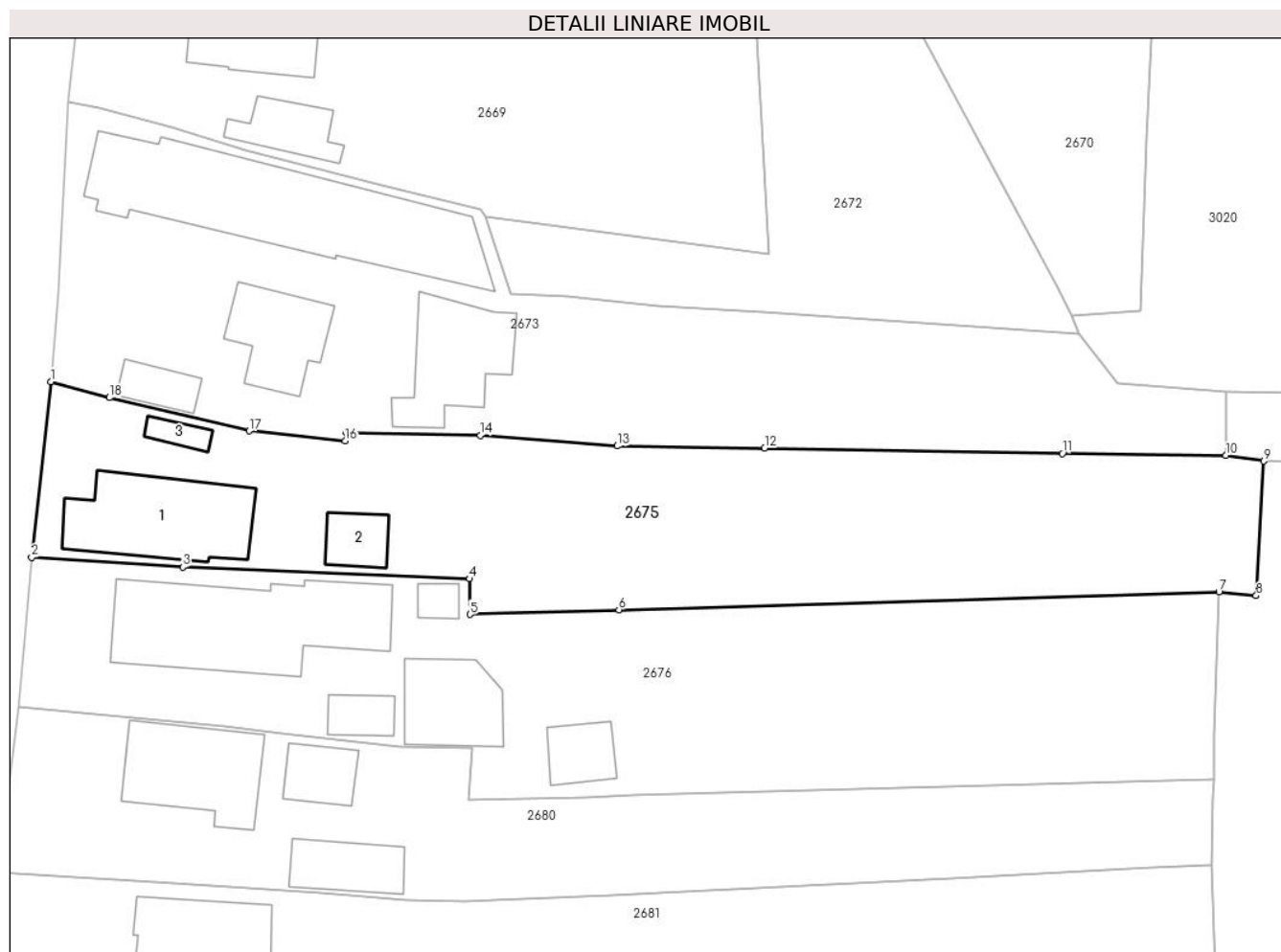
C. Partea III. SARCINI .

| Inscrieri privind dezmembramintele dreptului de proprietate, drepturi reale de garanție și sarcini | Referințe |
|--|-----------|
| NU SUNT | |

Anexa Nr. 1 La Partea I**Teren**

| Nr cadastral | Suprafața (mp)* | Observații / Referințe |
|--------------|-----------------|------------------------|
| | 1.451 | |

* Suprafața este determinată în planul de proiecție Stereo 70.

**Date referitoare la teren**

| Crt | Categorie folosință | Intra vilan | Suprafața (mp) | Tarla | Parcelă | Nr. topo | Observații / Referințe |
|-----|---------------------|-------------|----------------|-------|---------|----------|------------------------|
| 1 | curți constructii | DA | 629 | 4 | 185 | - | |
| 2 | arabil | DA | 822 | 4 | 184 | - | |

Date referitoare la construcții

| Crt | Număr | Destinație construcție | Supraf. (mp) | Situație juridică | Observații / Referințe |
|------|-------|-------------------------|--------------|-------------------|---|
| A1.1 | | construcții de locuințe | 109 | Fara acte | Nr. niveluri:1; S. construita la sol:109 mp; LOCUINTA |
| A1.2 | | construcții anexa | 25 | Fara acte | Nr. niveluri:1; S. construita la sol:25 mp; ANEXA |
| A1.3 | | construcții anexa | 11 | Fara acte | Nr. niveluri:1; S. construita la sol:11 mp; ANEXA |

Lungime Segmente

1) Valorile lungimilor segmentelor sunt obținute din proiecție în plan.

| Punct început | X / Y | Punct sfârșit | X / Y | Lungime segment (** (m) |
|---------------|--------------------------|---------------|----------------------------|-------------------------|
| 1 | 596.760,64 396.967,73 | 2 | 596.758,917 396.952,166 | 15.659 |

| Punct început | X / Y | Punct sfârşit | X / Y | Lungime segment (** (m) |
|---------------|----------------------------|---------------|----------------------------|-------------------------|
| 2 | 596.758,917 396.952,166 | 3 | 596.772,31 396.951,311 | 13.42 |
| 3 | 596.772,31 396.951,311 | 4 | 596.797,738 396.950,27 | 25.45 |
| 4 | 596.797,738 396.950,27 | 5 | 596.797,76 396.947,111 | 3.16 |
| 5 | 596.797,76 396.947,111 | 6 | 596.810,953 396.947,524 | 13.2 |
| 6 | 596.810,953 396.947,524 | 7 | 596.864,13 396.949,089 | 53.2 |
| 7 | 596.864,13 396.949,089 | 8 | 596.867,424 396.948,77 | 3.309 |
| 8 | 596.867,424 396.948,77 | 9 | 596.868,102 396.960,688 | 11.937 |
| 9 | 596.868,102 396.960,688 | 10 | 596.864,757 396.961,18 | 3.381 |
| 10 | 596.864,757 396.961,18 | 11 | 596.850,246 396.961,36 | 14.512 |
| 11 | 596.850,246 396.961,36 | 12 | 596.823,873 396.961,827 | 26.377 |
| 12 | 596.823,873 396.961,827 | 13 | 596.810,786 396.962,018 | 13.088 |
| 13 | 596.810,786 396.962,018 | 14 | 596.798,676 396.962,956 | 12.146 |
| 14 | 596.798,676 396.962,956 | 15 | 596.786,82 396.963,237 | 11.859 |
| 15 | 596.786,82 396.963,237 | 16 | 596.786,698 396.962,491 | 0.756 |
| 16 | 596.786,698 396.962,491 | 17 | 596.778,189 396.963,362 | 8.553 |
| 17 | 596.778,189 396.963,362 | 18 | 596.765,824 396.966,307 | 12.711 |
| 18 | 596.765,824 396.966,307 | 1 | 596.760,64 396.967,73 | 5.376 |

** Lungimile segmentelor sunt determinate în planul de proiecţie Stereo 70 şi sunt rotunjite la 1 milimetru.

*** Distanţa dintre puncte este formată din segmente cumulate ce sunt mai mici decât valoarea 1 milimetru.

**DATE DESPRE IMOBILUL NR. 2676**

Oficiul de Cadastru și Publicitate Imobiliară PRAHOVA
Biroul de Cadastru și Publicitate Imobiliară Ploiești

A. Partea I. Descrierea imobilului

TEREN Intravilan

Nr. CF vechi:262
Nr. cadastral vechi:262

Adresa: Loc. Valea Cucului, Nr. 142, Jud. Prahova

| Nr. Crt | Nr cadastral Nr. topografic | Suprafața* (mp) | Observații / Referințe |
|---------|-----------------------------|-----------------|--------------------------------------|
| A1 | 20655 | 1.650 | Sector cadastral:8 Teren imprejmuit; |

Construcții

| Crt | Nr cadastral Nr. topografic | Adresa | Observații / Referințe |
|------|-----------------------------|---|--|
| A1.1 | 20655-C1 | Loc. Valea Cucului, Nr. 142, Jud. Prahova | Nr. niveluri:1; S. construita la sol:172 mp; C1 - locuinta |
| A1.2 | 20655-C2 | Loc. Valea Cucului, Nr. 142, Jud. Prahova | Nr. niveluri:1; S. construita la sol:11 mp; ANEXA |
| A1.3 | 20655-C3 | Loc. Valea Cucului, Nr. 142, Jud. Prahova | Nr. niveluri:1; S. construita la sol:21 mp; ANEXA |
| A1.4 | 20655-C4 | Loc. Valea Cucului, Nr. 142, Jud. Prahova | Nr. niveluri:1; S. construita la sol:63 mp; ANEXA |
| A1.5 | 20655-C5 | Loc. Valea Cucului, Nr. 142, Jud. Prahova | Nr. niveluri:1; S. construita la sol:29 mp; ANEXA |

B. Partea II. Proprietari și acte

| Inscrieri privitoare la dreptul de proprietate și alte drepturi reale | | Referințe |
|--|--|------------------------|
| 7236 / 22/03/2006 | | |
| Act Notarial nr. 1670/2006, din 22/03/2006 emis de BNP.IVAN CONSTANTIN; | | |
| B1 | Intabulare, drept de PROPRIETATEcumparare ca bun comun, dobandit prin Conventie, cota actuala 1/1 1) DUTA TUDOREL DAN 2) DUTA NICOLETA OBSERVATII: (provenita din conversia CF 262) | A1, A1.1 |
| / | | |
| Act Administrativ nr. 3477, din 14/05/2024 emis de PRIMARIA COMUNEI IORDACHEANU; | | |
| B2 | Intabulare, drept de PROPRIETATE, dobandit prin Construire, cota actuala 1/1 1) DUTA TUDOREL DAN 2) DUTA NICOLETA | A1.2, A1.3, A1.4, A1.5 |

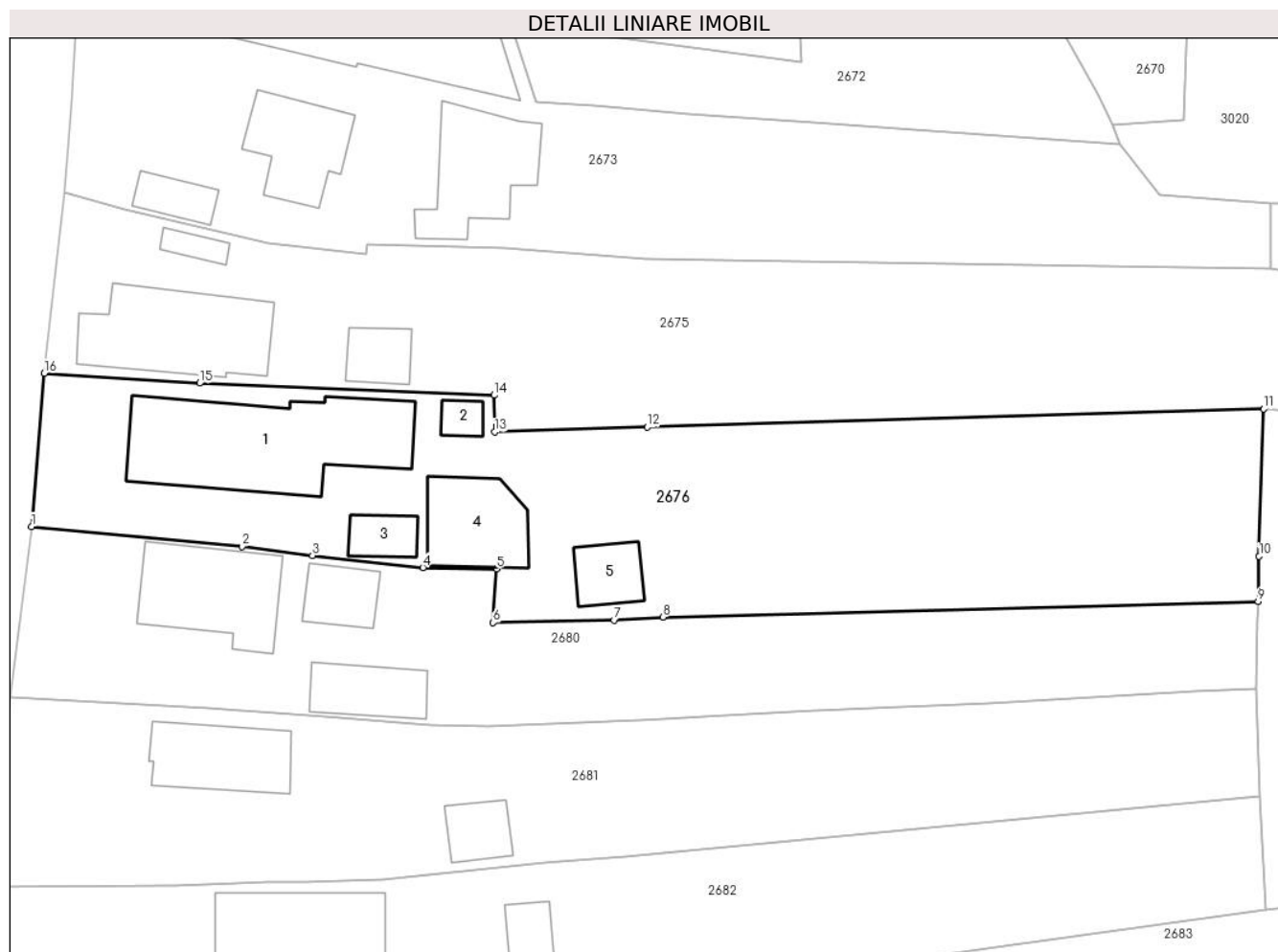
C. Partea III. SARCINI

| Inscrieri privind dezmembramintele dreptului de proprietate, drepturi reale de garanție și sarcini | | Referințe |
|--|--|-----------|
| 7236 / 22/03/2006 | | |
| Act Notarial nr. 1670/2006, din 22/03/2006 emis de BNP.IVAN CONSTANTIN; | | |
| C1 | Intabulare, drept de HABITATIEviagera cu notarea obligatiei de intretinere, cota actuala 1/1, cota initiala 1/1 1) LIXANDRU STELIAN 2) ALEXANDRU ELENA | A1, A1.1 |

Teren

| Nr cadastral | Suprafața (mp)* | Observații / Referințe |
|--------------|-----------------|------------------------|
| 20655 | 1.650 | |

* Suprafața este determinată în planul de proiecție Stereo 70.



Date referitoare la teren

| Crt | Categorie folosință | Intra vilan | Suprafața (mp) | Tarla | Parcelă | Nr. topo | Observații / Referințe |
|-----|---------------------|-------------|----------------|-------|---------|----------|------------------------|
| 1 | curți constructii | DA | 800 | 4 | 186 | - | |
| 2 | vie | DA | 300 | 4 | 187 | - | |
| 3 | arabil | DA | 550 | 4 | 188 | - | |

Date referitoare la construcții

| Crt | Număr | Destinație construcție | Supraf. (mp) | Situație juridică | Observații / Referințe |
|------|----------|-------------------------|--------------|-------------------|--|
| A1.1 | 20655-C1 | construcții de locuințe | 172 | Cu acte | Nr. niveluri:1; S. construita la sol:172 mp; C1 - locuința |
| A1.2 | 20655-C2 | construcții anexa | 11 | Cu acte | Nr. niveluri:1; S. construita la sol:11 mp; ANEXA |
| A1.3 | 20655-C3 | construcții anexa | 21 | Cu acte | Nr. niveluri:1; S. construita la sol:21 mp; ANEXA |
| A1.4 | 20655-C4 | construcții anexa | 63 | Cu acte | Nr. niveluri:1; S. construita la sol:63 mp; ANEXA |
| A1.5 | 20655-C5 | construcții anexa | 29 | Cu acte | Nr. niveluri:1; S. construita la sol:29 mp; ANEXA |

Lungime Segmente

1) Valorile lungimilor segmentelor sunt obținute din proiecție în plan.

| Punct început | X / Y | Punct sfârșit | X / Y | Lungime segment (** (m) |
|---------------|----------------------------|---------------|----------------------------|-------------------------|
| 1 | 596.757,812 396.938,948 | 2 | 596.775,956 396.937,223 | 18.226 |
| 2 | 596.775,956 396.937,223 | 3 | 596.782,041 396.936,443 | 6.135 |
| 3 | 596.782,041 396.936,443 | 4 | 596.791,572 396.935,413 | 9.586 |
| 4 | 596.791,572 396.935,413 | 5 | 596.797,91 396.935,299 | 6.339 |
| 5 | 596.797,91 396.935,299 | 6 | 596.797,634 396.930,656 | 4.651 |
| 6 | 596.797,634 396.930,656 | 7 | 596.808,057 396.930,878 | 10.425 |
| 7 | 596.808,057 396.930,878 | 8 | 596.812,275 396.931,143 | 4.226 |
| 8 | 596.812,275 396.931,143 | 9 | 596.863,655 396.932,494 | 51.398 |
| 9 | 596.863,655 396.932,494 | 10 | 596.863,727 396.936,395 | 3.901 |
| 10 | 596.863,727 396.936,395 | 11 | 596.864,13 396.949,089 | 12.7 |
| 11 | 596.864,13 396.949,089 | 12 | 596.810,953 396.947,524 | 53.2 |
| 12 | 596.810,953 396.947,524 | 13 | 596.797,76 396.947,111 | 13.2 |
| 13 | 596.797,76 396.947,111 | 14 | 596.797,738 396.950,27 | 3.16 |
| 14 | 596.797,738 396.950,27 | 15 | 596.772,31 396.951,311 | 25.45 |
| 15 | 596.772,31 396.951,311 | 16 | 596.758,917 396.952,166 | 13.42 |
| 16 | 596.758,917 396.952,166 | 1 | 596.757,812 396.938,948 | 13.264 |

** Lungimile segmentelor sunt determinate în planul de proiecție Stereo 70 și sunt rotunjite la 1 milimetru.

*** Distanța dintre puncte este formată din segmente cumulate ce sunt mai mici decât valoarea 1 milimetru.

**DATE DESPRE IMOBILUL NR. 2677**

Oficiul de Cadastru și Publicitate Imobiliară PRAHOVA
Biroul de Cadastru și Publicitate Imobiliară Ploiești

A. Partea I. Descrierea imobilului

TEREN Necunoscut

Adresa: Loc. Valea Cucului, Jud. Prahova

| Nr. Crt | Nr cadastral Nr. topografic | Suprafața* (mp) | Observații / Referințe |
|---------|-----------------------------|-----------------|--|
| A1 | | 1.720 | Sector cadastral:8 Teren neimprejmuit; |

B. Partea II. Proprietari și acte

| Inscrieri privitoare la dreptul de proprietate și alte drepturi reale | | Referințe |
|---|---|-----------|
| / | | |
| Act Normativ nr. 7, din 13/03/1996 emis de PARLAMENTUL ROMANIEI; | | |
| B1 | Inscrierea provizorie, drept de PROPRIETATE, dobandit prin Lege, cota actuala 1/1 | A1 |
| 1) COMUNA IORDACHEANU, CIF:2845800, DOMENIU PUBLIC | | |

C. Partea III. SARCINI .

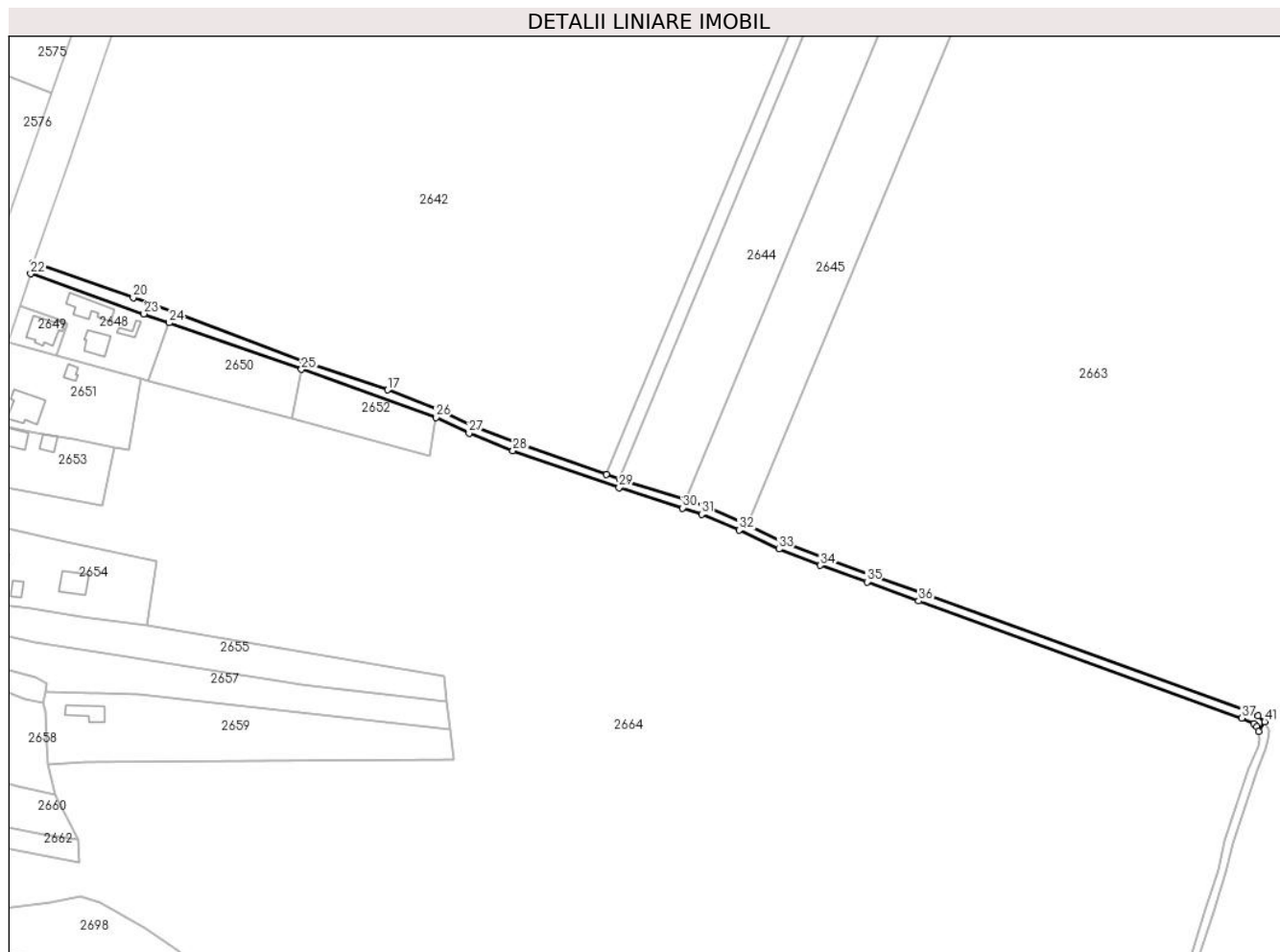
| Inscrieri privind dezmembramintele dreptului de proprietate, drepturi reale de garanție și sarcini | Referințe |
|--|-----------|
| NU SUNT | |

Anexa Nr. 1 La Partea I

Teren

| Nr cadastral | Suprafața (mp)* | Observații / Referințe |
|--------------|-----------------|------------------------|
| | 1.720 | |

* Suprafața este determinată în planul de proiecție Stereo 70.



Date referitoare la teren

| Crt | Categorie folosință | Intravilan | Suprafața (mp) | Tarla | Parcelă | Nr. topo | Observații / Referințe |
|-----|---------------------|------------|----------------|-------|---------|----------|------------------------|
| 1 | drum | NU | 1.084 | - | 219 | - | |
| 2 | drum | DA | 636 | - | 219 | - | |

Lungime Segmente

1) Valorile lungimilor segmentelor sunt obținute din proiecție în plan.

| Punct început | X / Y | Punct sfârșit | X / Y | Lungime segment | Punct început | X / Y | Punct sfârșit | X / Y | Lungime segment | Punct început | X / Y | Punct sfârșit | X / Y | Lungime segment |
|---------------|----------------------------|---------------|----------------------------|-----------------|---------------|----------------------------|---------------|----------------------------|-----------------|---------------|----------------------------|---------------|----------------------------|-----------------|
| 1 | 597.313,252 397.143,82 | 2 | 597.308,268 397.145,902 | 5.401 | 2 | 597.308,268 397.145,902 | 3 | 597.183,714 397.191,185 | 132.53 | 3 | 597.183,714 397.191,185 | 4 | 597.163,704 397.198,126 | 21.18 |
| 4 | 597.163,704 397.198,126 | 5 | 597.145,815 397.204,422 | 18.965 | 5 | 597.145,815 397.204,422 | 6 | 597.130,062 397.210,657 | 16.942 | 6 | 597.130,062 397.210,657 | 7 | 597.116,788 397.216,967 | 14.698 |
| 7 | 597.116,788 397.216,967 | 8 | 597.114,732 397.217,944 | 2.275 | 8 | 597.114,732 397.217,944 | 9 | 597.099,972 397.224,45 | 16.131 | 9 | 597.099,972 397.224,45 | 10 | 597.092,753 397.226,832 | 7.602 |
| 10 | 597.092,753 397.226,832 | 11 | 597.068,216 397.234,432 | 25.687 | 11 | 597.068,216 397.234,432 | 12 | 597.067,484 397.234,694 | 0.778 | 12 | 597.067,484 397.234,694 | 13 | 597.062,449 397.236,497 | 5.348 |
| 13 | 597.062,449 397.236,497 | 14 | 597.027,661 397.248,951 | 36.95 | 14 | 597.027,661 397.248,951 | 15 | 597.010,752 397.255,268 | 18.05 | 15 | 597.010,752 397.255,268 | 16 | 596.998,06 397.261,307 | 14.056 |

| Punct început | X / Y | Punct sfârșit | X / Y | Lungime segment | Punct început | X / Y | Punct sfârșit | X / Y | Lungime segment | Punct început | X / Y | Punct sfârșit | X / Y | Lungime segment |
|---------------|----------------------------|---------------|----------------------------|-----------------|---------------|----------------------------|---------------|----------------------------|-----------------|---------------|----------------------------|---------------|----------------------------|-----------------|
| 16 | 596.998,06 397.261,307 | 17 | 596.978,245 397.269,054 | 21.276 | 17 | 596.978,245 397.269,054 | 18 | 596.946,03 397.280,001 | 34.024 | 18 | 596.946,03 397.280,001 | 19 | 596.895,652 397.298,842 | 53.785 |
| 19 | 596.895,652 397.298,842 | 20 | 596.880,335 397.304,569 | 16.353 | 20 | 596.880,335 397.304,569 | 21 | 596.841,887 397.317,908 | 40.696 | 21 | 596.841,887 397.317,908 | 22 | 596.840,852 397.313,758 | 4.277 |
| 22 | 596.840,852 397.313,758 | 23 | 596.884,436 397.298,34 | 46.231 | 23 | 596.884,436 397.298,34 | 24 | 596.894,155 397.294,913 | 10.305 | 24 | 596.894,155 397.294,913 | 25 | 596.945,028 397.276,973 | 53.944 |
| 25 | 596.945,028 397.276,973 | 26 | 596.996,91 397.258,532 | 55.062 | 26 | 596.996,91 397.258,532 | 27 | 597.009,552 397.252,516 | 14.0 | 27 | 597.009,552 397.252,516 | 28 | 597.026,463 397.245,789 | 18.2 |
| 28 | 597.026,463 397.245,789 | 29 | 597.067,262 397.231,588 | 43.2 | 29 | 597.067,262 397.231,588 | 30 | 597.091,716 397.223,682 | 25.7 | 30 | 597.091,716 397.223,682 | 31 | 597.099,018 397.221,239 | 7.7 |
| 31 | 597.099,018 397.221,239 | 32 | 597.113,511 397.215,203 | 15.7 | 32 | 597.113,511 397.215,203 | 33 | 597.128,865 397.207,904 | 17.0 | 33 | 597.128,865 397.207,904 | 34 | 597.144,765 397.201,612 | 17.1 |
| 34 | 597.144,765 397.201,612 | 35 | 597.162,687 397.195,303 | 19.0 | 35 | 597.162,687 397.195,303 | 36 | 597.182,586 397.187,966 | 21.208 | 36 | 597.182,586 397.187,966 | 37 | 597.306,99 397.143,005 | 132.28 |
| 37 | 597.306,99 397.143,005 | 38 | 597.311,485 397.140,703 | 5.05 | 38 | 597.311,485 397.140,703 | 39 | 597.312,789 397.139,612 | 1.7 | 39 | 597.312,789 397.139,612 | 40 | 597.313,401 397.137,866 | 1.85 |
| 40 | 597.313,401 397.137,866 | 41 | 597.315,747 397.141,583 | 4.395 | 41 | 597.315,747 397.141,583 | 1 | 597.313,252 397.143,82 | 3.35 | | | | | |

** Lungimile segmentelor sunt determinate în planul de proiecție Stereo 70 și sunt rotunjite la 1 milimetru.

*** Distanța dintre puncte este formată din segmente cumulate ce sunt mai mici decât valoarea 1 milimetru.

**DATE DESPRE IMOBILUL NR. 2678**

Oficiul de Cadastru și Publicitate Imobiliară PRAHOVA
Biroul de Cadastru și Publicitate Imobiliară Ploiești

A. Partea I. Descrierea imobilului

TEREN Intravilan

Adresa: Loc. Valea Cucului, Jud. Prahova

| Nr. Crt | Nr cadastral Nr. topografic | Suprafața* (mp) | Observații / Referințe |
|---------|-----------------------------|------------------------------------|--------------------------------------|
| A1 | 21774 | Din acte: 2.471 Masurata: 2.467 | Sector cadastral:8 Teren imprejmuit; |

Construcții

| Crt | Nr cadastral Nr. topografic | Adresa | Observații / Referințe |
|------|-----------------------------|----------------------------------|---|
| A1.1 | 21774-C1 | Loc. Valea Cucului, Jud. Prahova | Nr. niveluri:1; S. construita la sol:230 mp; LOCUINTA |
| A1.2 | 21774-C2 | Loc. Valea Cucului, Jud. Prahova | Nr. niveluri:1; S. construita la sol:96 mp; ANEXA |

B. Partea II. Proprietari și acte

| Inscrieri privitoare la dreptul de proprietate și alte drepturi reale | | Referințe |
|--|--|------------|
| 16496 / 08/02/2023 | | |
| Act Administrativ nr. 216257, din 01/02/2023 emis de COMISIA JUDETEANA PRAHOVA; | | |
| B1 | Intabulare, drept de PROPRIETATE, dobandit prin Reconstituire, cota actuala 1/1 1) POPA ALEXANDRU, (decedat) 2) CHIOVEANU FLOAREA, (decedata) 3) GROZAV MARIA, (fosta MERMEZAN MARIA - decedata) 4) POPA STELIAN | A1 |
| / | | |
| Act Administrativ nr. 3477, din 14/05/2024 emis de PRIMARIA COMUNEI IORDACHEANU; | | |
| B2 | Intabulare, drept de PROPRIETATE, dobandit prin Construire, cota actuala 1/1 1) POPA ALEXANDRU, (decedat) 2) CHIOVEANU FLOAREA, (decedata) 3) GROZAV MARIA, (fosta MERMEZAN MARIA - decedata) 4) POPA STELIAN | A1.1, A1.2 |

C. Partea III. SARCINI .

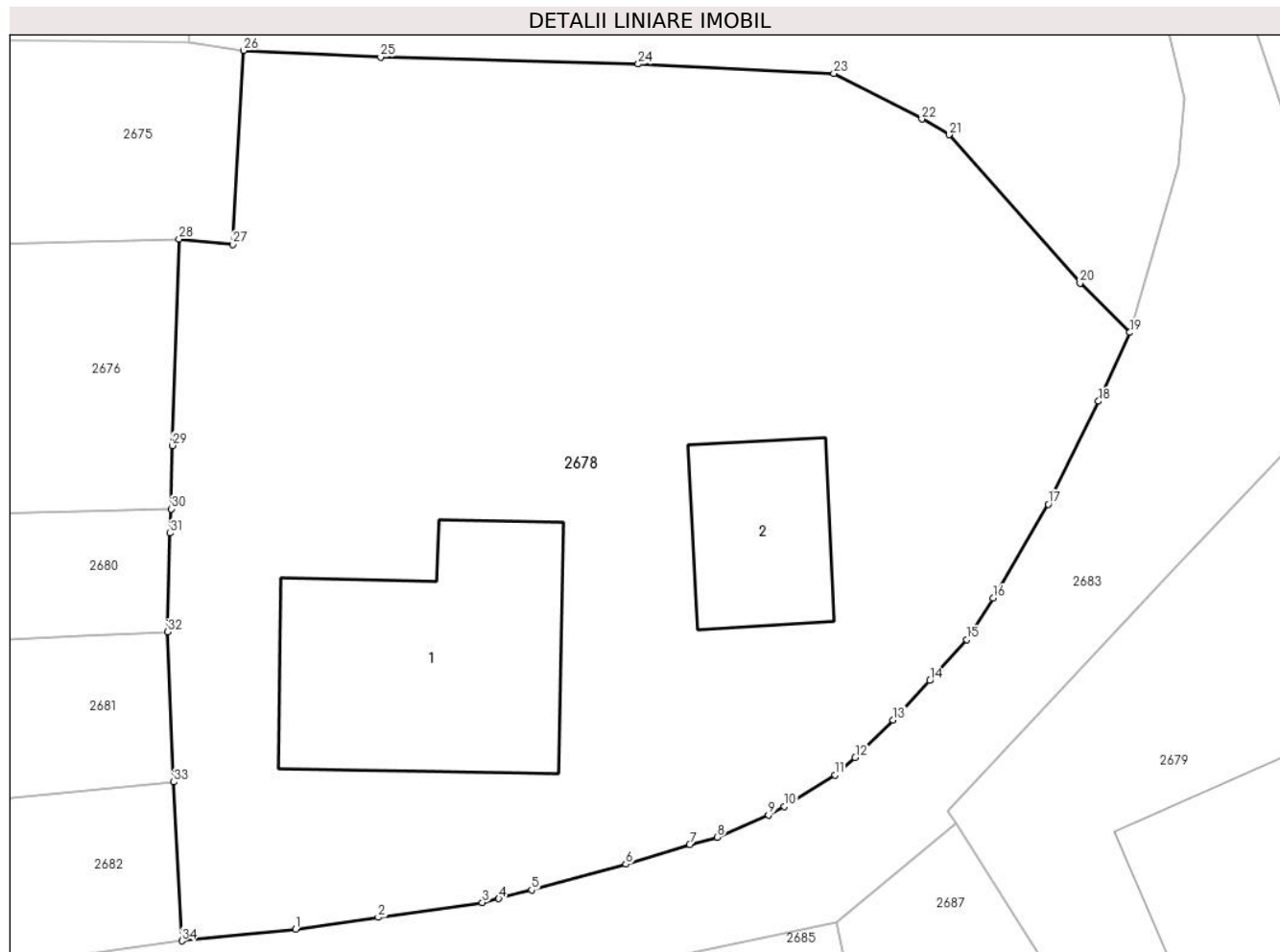
| Inscrieri privind dezmembramintele dreptului de proprietate, drepturi reale de garanție și sarcini | Referințe |
|--|-----------|
| NU SUNT | |

Anexa Nr. 1 La Partea I

Teren

| Nr cadastral | Suprafața (mp)* | Observații / Referințe |
|--------------|------------------------------------|------------------------|
| 21774 | Din acte: 2.471 Masurata: 2.467 | |

* Suprafața este determinată în planul de proiecție Stereo 70.



Date referitoare la teren

| Crt | Categorie folosință | Intra vilan | Suprafața (mp) | Tarla | Parcelă | Nr. topo | Observații / Referințe |
|-----|---------------------|-------------|----------------|-------|---------|----------|------------------------|
| 1 | curți constructii | DA | 1.193 | 4 | 175 | - | |
| 2 | arabil | DA | 1.274 | 4 | 174 | - | |

Date referitoare la construcții

| Crt | Număr | Destinație construcție | Supraf. (mp) | Situație juridică | Observații / Referințe |
|------|----------|-------------------------|--------------|-------------------|---|
| A1.1 | 21774-C1 | construcții de locuințe | 230 | Cu acte | Nr. niveluri:1; S. construită la sol:230 mp; LOCUINTA |
| A1.2 | 21774-C2 | construcții anexa | 96 | Cu acte | Nr. niveluri:1; S. construită la sol:96 mp; ANEXA |

Lungime Segmente

1) Valorile lungimilor segmentelor sunt obținute din proiecție în plan.

| Punct început | X / Y | Punct sfârșit | X / Y | Lungime segment (** (m) | Punct început | X / Y | Punct sfârșit | X / Y | Lungime segment (** (m) |
|---------------|----------------------------|---------------|----------------------------|-------------------------|---------------|----------------------------|---------------|----------------------------|-------------------------|
| 1 | 596.871,311 396.906,669 | 2 | 596.876,386 396.907,393 | 5.126 | 2 | 596.876,386 396.907,393 | 3 | 596.882,782 396.908,304 | 6.461 |
| 3 | 596.882,782 396.908,304 | 4 | 596.883,796 396.908,543 | 1.042 | 4 | 596.883,796 396.908,543 | 5 | 596.885,811 396.909,072 | 2.083 |

| Punct început | X / Y | Punct sfârșit | X / Y | Lungime segment (** (m)) |
|---------------|----------------------------|---------------|----------------------------|--------------------------|
| 5 | 596.885,811 396.909,072 | 6 | 596.891,608 396.910,657 | 6.01 |
| 7 | 596.895,537 396.911,864 | 8 | 596.897,231 396.912,322 | 1.755 |
| 9 | 596.900,38 396.913,673 | 10 | 596.901,358 396.914,204 | 1.113 |
| 11 | 596.904,454 396.916,146 | 12 | 596.905,709 396.917,222 | 1.653 |
| 13 | 596.908,047 396.919,522 | 14 | 596.910,297 396.921,948 | 3.309 |
| 15 | 596.912,574 396.924,469 | 16 | 596.914,194 396.927,012 | 3.015 |
| 17 | 596.917,585 396.932,795 | 18 | 596.920,669 396.939,122 | 7.039 |
| 19 | 596.922,598 396.943,349 | 20 | 596.919,542 396.946,386 | 4.308 |
| 21 | 596.911,484 396.955,501 | 22 | 596.909,809 396.956,465 | 1.933 |
| 23 | 596.904,394 396.959,28 | 24 | 596.892,374 396.959,853 | 12.034 |
| 25 | 596.876,524 396.960,287 | 26 | 596.868,102 396.960,688 | 8.432 |
| 27 | 596.867,424 396.948,77 | 28 | 596.864,13 396.949,089 | 3.309 |
| 29 | 596.863,727 396.936,395 | 30 | 596.863,655 396.932,494 | 3.901 |
| 31 | 596.863,587 396.931,014 | 32 | 596.863,427 396.924,938 | 6.078 |
| 33 | 596.863,809 396.915,705 | 34 | 596.864,305 396.905,944 | 9.774 |

| Punct început | X / Y | Punct sfârșit | X / Y | Lungime segment (** (m)) |
|---------------|----------------------------|---------------|----------------------------|--------------------------|
| 6 | 596.891,608 396.910,657 | 7 | 596.895,537 396.911,864 | 4.11 |
| 8 | 596.897,231 396.912,322 | 9 | 596.900,38 396.913,673 | 3.427 |
| 10 | 596.901,358 396.914,204 | 11 | 596.904,454 396.916,146 | 3.655 |
| 12 | 596.905,709 396.917,222 | 13 | 596.908,047 396.919,522 | 3.28 |
| 14 | 596.910,297 396.921,948 | 15 | 596.912,574 396.924,469 | 3.397 |
| 16 | 596.914,194 396.927,012 | 17 | 596.917,585 396.932,795 | 6.704 |
| 18 | 596.920,669 396.939,122 | 19 | 596.922,598 396.943,349 | 4.646 |
| 20 | 596.919,542 396.946,386 | 21 | 596.911,484 396.955,501 | 12.166 |
| 22 | 596.909,809 396.956,465 | 23 | 596.904,394 396.959,28 | 6.103 |
| 24 | 596.892,374 396.959,853 | 25 | 596.876,524 396.960,287 | 15.856 |
| 26 | 596.868,102 396.960,688 | 27 | 596.867,424 396.948,77 | 11.937 |
| 28 | 596.864,13 396.949,089 | 29 | 596.863,727 396.936,395 | 12.7 |
| 30 | 596.863,655 396.932,494 | 31 | 596.863,587 396.931,014 | 1.482 |
| 32 | 596.863,427 396.924,938 | 33 | 596.863,809 396.915,705 | 9.241 |
| 34 | 596.864,305 396.905,944 | 1 | 596.871,311 396.906,669 | 7.043 |

** Lungimile segmentelor sunt determinate în planul de proiecție Stereo 70 și sunt rotunjite la 1 milimetru.

*** Distanța dintre puncte este formată din segmente cumulate ce sunt mai mici decât valoarea 1 milimetru.

**DATE DESPRE IMOBILUL NR. 2679**

Oficiul de Cadastru și Publicitate Imobiliară PRAHOVA
Biroul de Cadastru și Publicitate Imobiliară Ploiești

A. Partea I. Descrierea imobilului

TEREN Necunoscut

Adresa: Loc. Valea Cucului, Jud. Prahova

| Nr. Crt | Nr cadastral Nr. topografic | Suprafața* (mp) | Observații / Referințe |
|---------|-----------------------------|-----------------|--------------------------------------|
| A1 | | 8.929 | Sector cadastral:8 Teren imprejmuit; |

B. Partea II. Proprietari și acte

| Inscrieri privitoare la dreptul de proprietate și alte drepturi reale | | Referințe |
|--|---|-----------|
| / | | |
| Act Normativ nr. 7, din 13/03/1996 emis de PARLAMENTUL ROMANIEI (ART. 13); | | |
| B1 | Inscrierea posesiei, drept de PROPRIETATE, dobandit prin Lege, cota actuala 1/1 1) NEIDENTIFICAT NEIDENTIFICAT | A1 |
| B2 | SE NOTEAZA MENTIUNEA DE PROPRIETAR NEIDENTIFICAT | A1 |

C. Partea III. SARCINI .

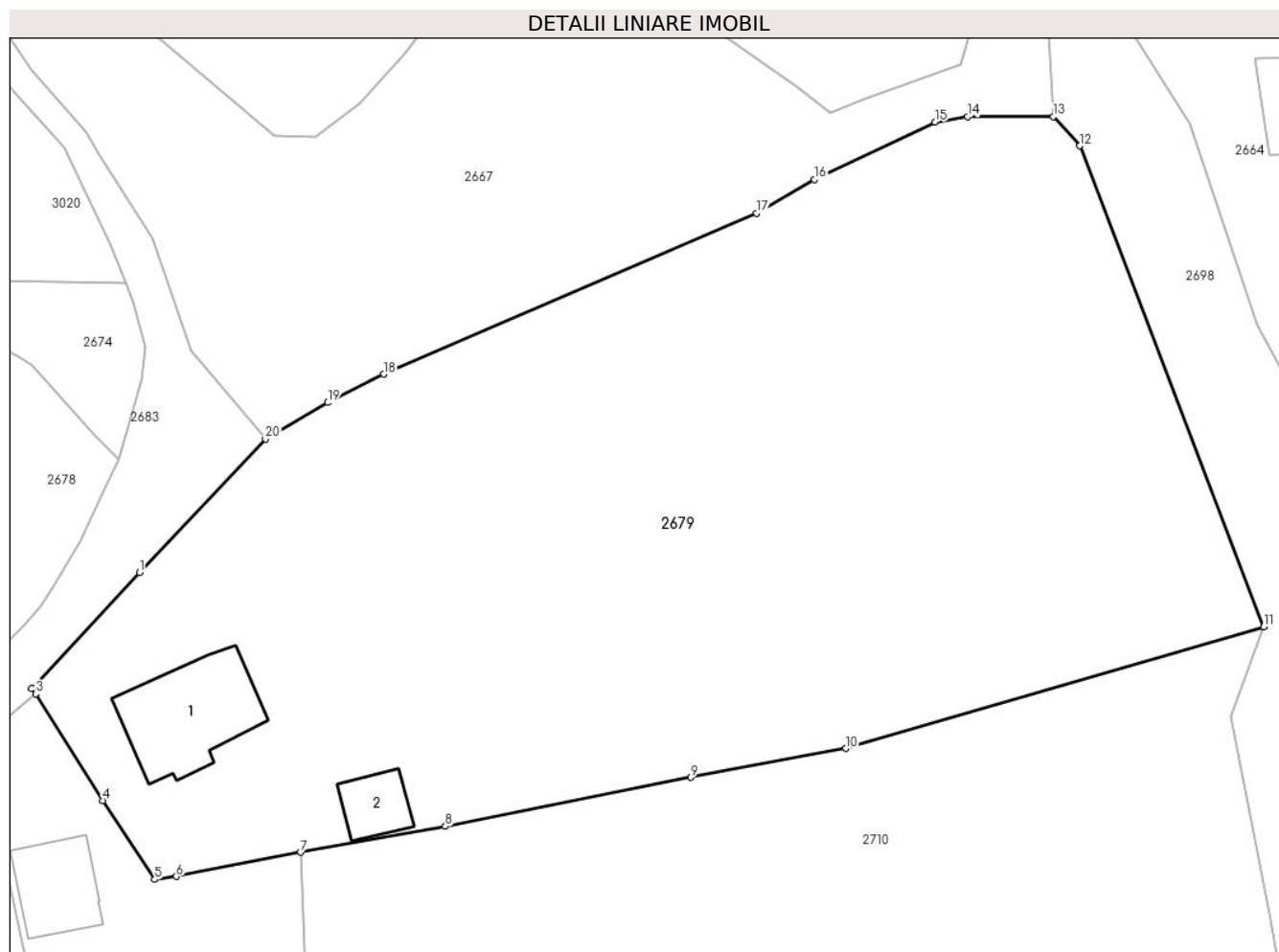
| Inscrieri privind dezmembramintele dreptului de proprietate, drepturi reale de garanție și sarcini | Referințe |
|--|-----------|
| NU SUNT | |

Anexa Nr. 1 La Partea I

Teren

| Nr cadastral | Suprafața (mp)* | Observații / Referințe |
|--------------|-----------------|------------------------|
| | 8.929 | |

* Suprafața este determinată în planul de proiecție Stereo 70.



Date referitoare la teren

| Crt | Categorie folosință | Intra vilan | Suprafața (mp) | Tarla | Parcelă | Nr. topo | Observații / Referințe |
|-----|---------------------|-------------|----------------|-------|---------|----------|------------------------|
| 1 | vie | NU | 2.000 | 5 | 210 | - | |
| 2 | arabil | NU | 4.920 | 5 | 209 | - | |
| 3 | curți construcții | DA | 800 | 5 | 207 | - | |
| 4 | arabil | DA | 1.209 | 5 | 206 | - | |

Date referitoare la construcții

| Crt | Număr | Destinație construcție | Supraf. (mp) | Situație juridică | Observații / Referințe |
|------|-------|-------------------------|--------------|-------------------|---|
| A1.1 | | construcții de locuințe | 206 | Fara acte | Nr. niveluri:1; S. construita la sol:206 mp; LOCUINTA |
| A1.2 | | construcții anexa | 63 | Fara acte | Nr. niveluri:1; S. construita la sol:63 mp; ANEXA |

Lungime Segmente

1) Valorile lungimilor segmentelor sunt obținute din proiecție în plan.

| Punct început | X / Y | Punct sfârșit | X / Y | Lungime segment (** (m) |
|---------------|-------|---------------|-------|-------------------------|
|---------------|-------|---------------|-------|-------------------------|

| Punct început | X / Y | Punct sfârşit | X / Y | Lungime segment (** (m) |
|---------------|----------------------------|---------------|----------------------------|-------------------------|
| 1 | 596.925,309 396.928,81 | 2 | 596.911,406 396.913,911 | 20.378 |
| 2 | 596.911,406 396.913,911 | 3 | 596.911,939 396.913,187 | 0.9 |
| 3 | 596.911,939 396.913,187 | 4 | 596.920,579 396.899,459 | 16.22 |
| 4 | 596.920,579 396.899,459 | 5 | 596.927,251 396.889,317 | 12.14 |
| 5 | 596.927,251 396.889,317 | 6 | 596.930,045 396.889,702 | 2.82 |
| 6 | 596.930,045 396.889,702 | 7 | 596.946,024 396.892,819 | 16.28 |
| 7 | 596.946,024 396.892,819 | 8 | 596.964,647 396.896,156 | 18.92 |
| 8 | 596.964,647 396.896,156 | 9 | 596.996,228 396.902,441 | 32.2 |
| 9 | 596.996,228 396.902,441 | 10 | 597.016,183 396.906,169 | 20.3 |
| 10 | 597.016,183 396.906,169 | 11 | 597.069,949 396.921,828 | 56.0 |
| 11 | 597.069,949 396.921,828 | 12 | 597.046,243 396.983,638 | 66.2 |
| 12 | 597.046,243 396.983,638 | 13 | 597.042,895 396.987,419 | 5.05 |
| 13 | 597.042,895 396.987,419 | 14 | 597.031,845 396.987,378 | 11.05 |
| 14 | 597.031,845 396.987,378 | 15 | 597.027,647 396.986,713 | 4.25 |
| 15 | 597.027,647 396.986,713 | 16 | 597.012,117 396.979,321 | 17.2 |
| 16 | 597.012,117 396.979,321 | 17 | 597.004,69 396.974,984 | 8.6 |
| 17 | 597.004,69 396.974,984 | 18 | 596.956,691 396.954,291 | 52.27 |
| 18 | 596.956,691 396.954,291 | 19 | 596.949,484 396.950,638 | 8.08 |
| 19 | 596.949,484 396.950,638 | 20 | 596.941,492 396.945,96 | 9.26 |
| 20 | 596.941,492 396.945,96 | 1 | 596.925,309 396.928,81 | 23.58 |

** Lungimile segmentelor sunt determinate în planul de proiecție Stereo 70 și sunt rotunjite la 1 milimetru.

*** Distanța dintre puncte este formată din segmente cumulate ce sunt mai mici decât valoarea 1 milimetru.



DATE DESPRE IMOBILUL NR. 2680

Oficiul de Cadastru și Publicitate Imobiliară PRAHOVA
Biroul de Cadastru și Publicitate Imobiliară Ploiești

A. Partea I. Descrierea imobilului

TEREN Intravilan

Nr. CF vechi:203
Nr. cadastral vechi:263

Adresa: Loc. Valea Cucului, Nr. 142, Jud. Prahova

| Nr. Crt | Nr cadastral Nr. topografic | Suprafața* (mp) | Observații / Referințe |
|---------|-----------------------------|------------------------------------|--------------------------------------|
| A1 | 20654 | Din acte: 1.108 Masurata: 1.122 | Sector cadastral:8 Teren imprejmuit; |

Construcții

| Crt | Nr cadastral Nr. topografic | Adresa | Observații / Referințe |
|------|-----------------------------|---|---|
| A1.1 | 20654-C1 | Loc. Valea Cucului, Nr. 142, Jud. Prahova | Nr. niveluri:1; S. construita la sol:91 mp; C1 - locuinta |
| A1.2 | 20654-C2 | Loc. Valea Cucului, Nr. 142, Jud. Prahova | Nr. niveluri:1; S. construita la sol:31 mp; ANEXA |
| A1.3 | 20654-C3 | Loc. Valea Cucului, Nr. 142, Jud. Prahova | Nr. niveluri:1; S. construita la sol:43 mp; ANEXA |

B. Partea II. Proprietari și acte

| Inscrieri privitoare la dreptul de proprietate și alte drepturi reale | | Referințe |
|--|---|------------|
| 7237 / 22/03/2006 | | |
| Act Notarial nr. 1671, din 20/03/2006 emis de BNP.IVAN CONSTANTIN; | | |
| B1 | Intabulare, drept de PROPRIETATEcumparare ca bun comun, dobandit prin Conventie, cota actuala 1/1 1) DICU DANIEL 2) DICU GEORGETA-CRISTINA <i>OBSERVATII: (provenita din conversia CF 203)</i> | A1, A1.1 |
| 16665 / 01/03/2017 | | |
| Act Administrativ nr. 13875, din 21/02/2017 emis de OCPI Prahova; | | |
| B2 | se noteaza repositionarea imobilului conform documentatiei tehnice avizate | A1, A1.1 |
| / | | |
| Act Administrativ nr. 3477, din 14/05/2024 emis de PRIMARIA COMUNEI IORDACHEANU; | | |
| B3 | Intabulare, drept de PROPRIETATE, dobandit prin Construire, cota actuala 1/1 1) DICU DANIEL 2) DICU GEORGETA-CRISTINA | A1.2, A1.3 |

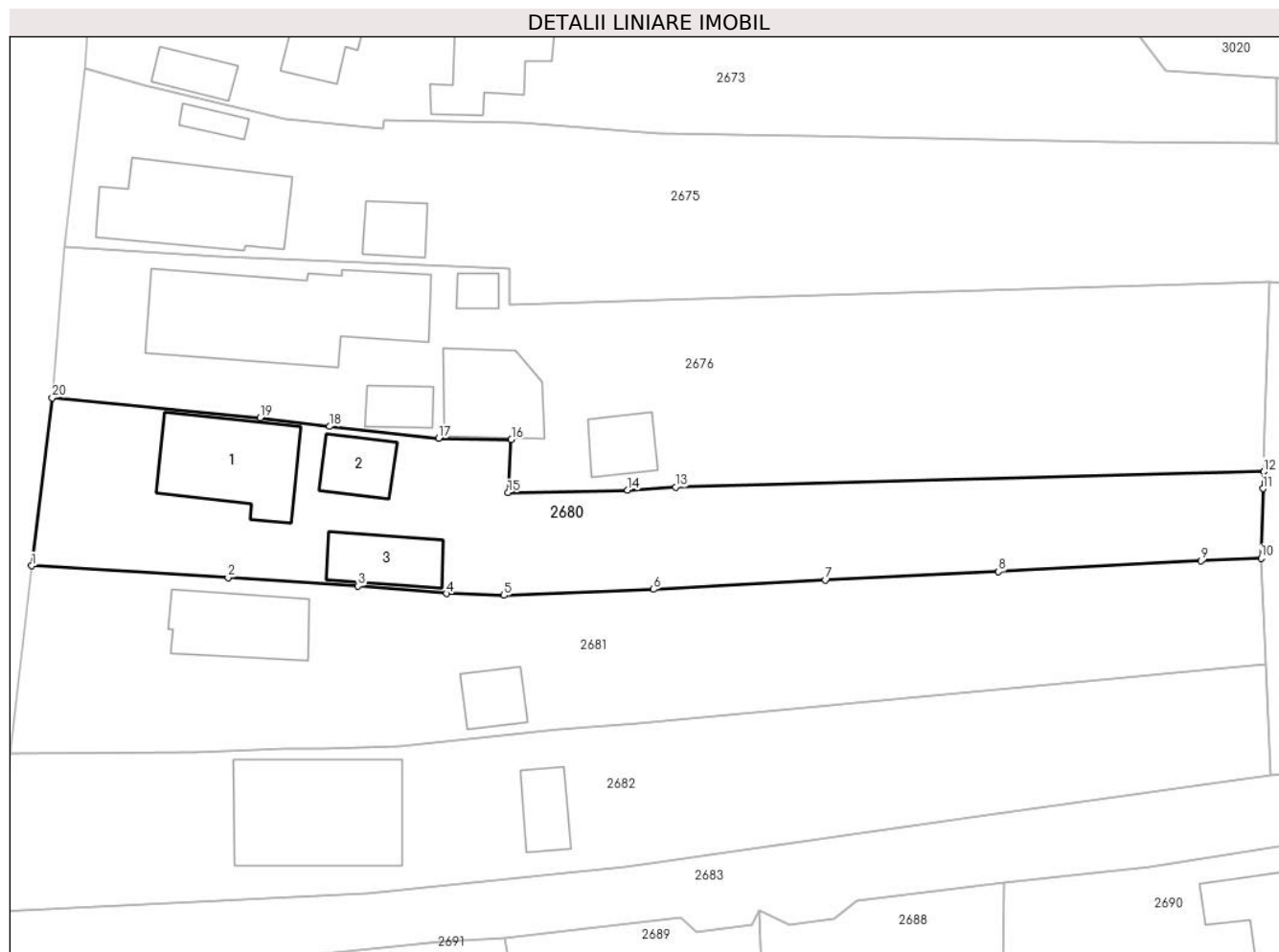
C. Partea III. SARCINI .

| Inscrieri privind dezmembramintele dreptului de proprietate, drepturi reale de garanție și sarcini | Referințe |
|--|-----------|
| NU SUNT | |

Anexa Nr. 1 La Partea I**Teren**

| Nr cadastral | Suprafața (mp)* | Observații / Referințe |
|--------------|------------------------------------|------------------------|
| 20654 | Din acte: 1.108 Masurata: 1.122 | |

* Suprafața este determinată în planul de proiecție Stereo 70.

**Date referitoare la teren**

| Crt | Categorie folosință | Intravilan | Suprafața (mp) | Tarla | Parcelă | Nr. topo | Observații / Referințe |
|-----|---------------------|------------|----------------|-------|----------|----------|------------------------|
| 1 | curți constructii | DA | 645 | 4 | 186 | - | |
| 2 | arabil | DA | 477 | 4 | 188, 187 | - | |

Date referitoare la construcții

| Crt | Număr | Destinație construcție | Supraf. (mp) | Situație juridică | Observații / Referințe |
|------|----------|-------------------------|--------------|-------------------|---|
| A1.1 | 20654-C1 | construcții de locuințe | 91 | Cu acte | Nr. niveluri:1; S. construita la sol:91 mp; C1 - locuinta |
| A1.2 | 20654-C2 | construcții anexa | 31 | Cu acte | Nr. niveluri:1; S. construita la sol:31 mp; ANEXA |
| A1.3 | 20654-C3 | construcții anexa | 43 | Cu acte | Nr. niveluri:1; S. construita la sol:43 mp; ANEXA |

Lungime Segmente

1) Valorile lungimilor segmentelor sunt obținute din proiecție în plan.

| Punct început | X / Y | Punct sfârșit | X / Y | Lungime segment (** (m) |
|---------------|----------------------------|---------------|----------------------------|-------------------------|
| 1 | 596.755,997 396.924,264 | 2 | 596.773,169 396.923,246 | 17.202 |

| Punct început | X / Y | Punct sfârşit | X / Y | Lungime segment (** (m) |
|---------------|----------------------------|---------------|----------------------------|-------------------------|
| 2 | 596.773,169 396.923,246 | 3 | 596.784,515 396.922,484 | 11.372 |
| 3 | 596.784,515 396.922,484 | 4 | 596.792,229 396.921,837 | 7.741 |
| 4 | 596.792,229 396.921,837 | 5 | 596.797,284 396.921,688 | 5.057 |
| 5 | 596.797,284 396.921,688 | 6 | 596.810,335 396.922,215 | 13.062 |
| 6 | 596.810,335 396.922,215 | 7 | 596.825,356 396.923,037 | 15.043 |
| 7 | 596.825,356 396.923,037 | 8 | 596.840,488 396.923,757 | 15.149 |
| 8 | 596.840,488 396.923,757 | 9 | 596.858,156 396.924,705 | 17.693 |
| 9 | 596.858,156 396.924,705 | 10 | 596.863,427 396.924,938 | 5.276 |
| 10 | 596.863,427 396.924,938 | 11 | 596.863,587 396.931,014 | 6.078 |
| 11 | 596.863,587 396.931,014 | 12 | 596.863,655 396.932,494 | 1.482 |
| 12 | 596.863,655 396.932,494 | 13 | 596.812,275 396.931,143 | 51.398 |
| 13 | 596.812,275 396.931,143 | 14 | 596.808,057 396.930,878 | 4.226 |
| 14 | 596.808,057 396.930,878 | 15 | 596.797,634 396.930,656 | 10.425 |
| 15 | 596.797,634 396.930,656 | 16 | 596.797,91 396.935,299 | 4.651 |
| 16 | 596.797,91 396.935,299 | 17 | 596.791,572 396.935,413 | 6.339 |
| 17 | 596.791,572 396.935,413 | 18 | 596.782,041 396.936,443 | 9.586 |
| 18 | 596.782,041 396.936,443 | 19 | 596.775,956 396.937,223 | 6.135 |
| 19 | 596.775,956 396.937,223 | 20 | 596.757,812 396.938,948 | 18.226 |
| 20 | 596.757,812 396.938,948 | 1 | 596.755,997 396.924,264 | 14.796 |

** Lungimile segmentelor sunt determinate în planul de proiecție Stereo 70 și sunt rotunjite la 1 milimetru.

*** Distanța dintre puncte este formată din segmente cumulate ce sunt mai mici decât valoarea 1 milimetru.

**DATE DESPRE IMOBILUL NR. 2681**

Oficiul de Cadastru și Publicitate Imobiliară PRAHOVA
Biroul de Cadastru și Publicitate Imobiliară Ploiești

A. Partea I. Descrierea imobilului

TEREN Intravilan

Adresa: Loc. Valea Cucului, Jud. Prahova

| Nr. Crt | Nr cadastral Nr. topografic | Suprafața* (mp) | Observații / Referințe |
|---------|-----------------------------|------------------------------------|--------------------------------------|
| A1 | 21144 | Din acte: 1.324 Masurata: 1.331 | Sector cadastral:8 Teren imprejmuit; |

Construcții

| Crt | Nr cadastral Nr. topografic | Adresa | Observații / Referințe |
|------|-----------------------------|----------------------------------|--|
| A1.2 | 21144-C2 | Loc. Valea Cucului, Jud. Prahova | Nr. niveluri:1; S. construita la sol:66 mp; LOCUINTA |
| A1.3 | 21144-C3 | Loc. Valea Cucului, Jud. Prahova | Nr. niveluri:1; S. construita la sol:26 mp; ANEXA |

B. Partea II. Proprietari și acte

| Inscrieri privitoare la dreptul de proprietate și alte drepturi reale | | Referințe |
|--|---|------------|
| 12553 / 08/02/2019 | | |
| Act Administrativ nr. 213287, din 09/02/2018 emis de Comisia Judeteana Prahova; | | |
| B2 | se indreapta din oficiu eroarea materiala strecurata in prezenta carte funciara si in cuprinsul incheierii nr. 19945/07.03.2018 in sensul ca s-a omis a se inscrie si dreptul de proprietate in favoarea lui STOICA ELENA | A1 |
| / | | |
| Act Administrativ nr. 3477, din 14/05/2024 emis de PRIMARIA COMUNEI IORDACHEANU; | | |
| B3 | Intabulare, drept de PROPRIETATE, dobandit prin Construire, cota actuala 1/1 1) PAUN MIEA | A1.2, A1.3 |
| 21829 / 28/02/2019 | | |
| Act Notarial nr. 1037, din 27/02/2019 emis de NP IVAN ȘTEFAN; | | |
| B11 | Intabulare, drept de PROPRIETATEcumparare ca bun propriu, dobandit prin Conventie, cota actuala 1/1 1) PAUN MIEA | A1 |

C. Partea III. SARCINI .

| Inscrieri privind dezmembramintele dreptului de proprietate, drepturi reale de garanție și sarcini | Referințe |
|--|-----------|
| NU SUNT | |

Anexa Nr. 1 La Partea I

Teren

| Nr cadastral | Suprafața (mp)* | Observații / Referințe |
|--------------|------------------------------------|------------------------|
| 21144 | Din acte: 1.324 Masurata: 1.331 | |

* Suprafața este determinată în planul de proiecție Stereo 70.

DETALII LINIARE IMOBIL



Date referitoare la teren

| Crt | Categorie folosință | Intra vilan | Suprafața (mp) | Tarla | Parcelă | Nr. topo | Observații / Referințe |
|-----|---------------------|-------------|----------------|-------|---------|----------|------------------------|
| 1 | curți constructii | DA | 462 | 4 | 189 | - | |
| 2 | arabil | DA | 869 | 4 | 189/1 | - | |

Date referitoare la construcții

| Crt | Număr | Destinație construcție | Supraf. (mp) | Situație juridică | Observații / Referințe |
|------|----------|-------------------------|--------------|-------------------|--|
| A1.2 | 21144-C2 | construcții de locuințe | 66 | Cu acte | Nr. niveluri:1; S. construita la sol:66 mp; LOCUINTA |
| A1.3 | 21144-C3 | construcții anexa | 26 | Cu acte | Nr. niveluri:1; S. construita la sol:26 mp; ANEXA |

Lungime Segmente

1) Valorile lungimilor segmentelor sunt obținute din proiecție în plan.

| Punct început | X / Y | Punct sfârșit | X / Y | Lungime segment (** (m) |
|---------------|----------------------------|---------------|----------------------------|-------------------------|
| 1 | 596.754,146 396.907,863 | 2 | 596.770,107 396.907,961 | 15.961 |
| 2 | 596.770,107 396.907,961 | 3 | 596.778,137 396.908,332 | 8.039 |

| Punct început | X / Y | Punct sfârşit | X / Y | Lungime segment (** (m) |
|---------------|----------------------------|---------------|----------------------------|-------------------------|
| 3 | 596.778,137 396.908,332 | 4 | 596.781,468 396.908,312 | 3.331 |
| 4 | 596.781,468 396.908,312 | 5 | 596.788,144 396.908,498 | 6.679 |
| 5 | 596.788,144 396.908,498 | 6 | 596.802,075 396.909,987 | 14.01 |
| 6 | 596.802,075 396.909,987 | 7 | 596.809,019 396.910,54 | 6.966 |
| 7 | 596.809,019 396.910,54 | 8 | 596.863,809 396.915,705 | 55.033 |
| 8 | 596.863,809 396.915,705 | 9 | 596.863,427 396.924,938 | 9.241 |
| 9 | 596.863,427 396.924,938 | 10 | 596.858,156 396.924,705 | 5.276 |
| 10 | 596.858,156 396.924,705 | 11 | 596.840,488 396.923,757 | 17.693 |
| 11 | 596.840,488 396.923,757 | 12 | 596.825,356 396.923,037 | 15.149 |
| 12 | 596.825,356 396.923,037 | 13 | 596.810,335 396.922,215 | 15.043 |
| 13 | 596.810,335 396.922,215 | 14 | 596.797,284 396.921,688 | 13.062 |
| 14 | 596.797,284 396.921,688 | 15 | 596.792,229 396.921,837 | 5.057 |
| 15 | 596.792,229 396.921,837 | 16 | 596.784,515 396.922,484 | 7.741 |
| 16 | 596.784,515 396.922,484 | 17 | 596.773,169 396.923,246 | 11.372 |
| 17 | 596.773,169 396.923,246 | 18 | 596.755,997 396.924,264 | 17.202 |
| 18 | 596.755,997 396.924,264 | 1 | 596.754,146 396.907,863 | 16.505 |

** Lungimile segmentelor sunt determinate în planul de proiecţie Stereo 70 şi sunt rotunjite la 1 milimetru.

*** Distanţa dintre puncte este formată din segmente cumulate ce sunt mai mici decât valoarea 1 milimetru.

**DATE DESPRE IMOBILUL NR. 2682**

Oficiul de Cadastru și Publicitate Imobiliară PRAHOVA
Biroul de Cadastru și Publicitate Imobiliară Ploiești

A. Partea I. Descrierea imobilului

TEREN Intravilan

Nr. CF vechi:62
Nr. cadastral vechi:90

Adresa: Loc. Valea Cucului, Jud. Prahova

| Nr. Crt | Nr cadastral Nr. topografic | Suprafața* (mp) | Observații / Referințe |
|---------|-----------------------------|-----------------|--------------------------------------|
| A1 | 20732 | 1.327 | Sector cadastral:8 Teren imprejmuit; |

Construcții

| Crt | Nr cadastral Nr. topografic | Adresa | Observații / Referințe |
|------|-----------------------------|----------------------------------|---|
| A1.1 | 20732-C1 | Loc. Valea Cucului, Jud. Prahova | Nr. niveluri:1; S. construita la sol:137 mp; LOCUINTA |
| A1.2 | 20732-C2 | Loc. Valea Cucului, Jud. Prahova | Nr. niveluri:1; S. construita la sol:27 mp; ANEXA |

B. Partea II. Proprietari și acte

| Inscrieri privitoare la dreptul de proprietate și alte drepturi reale | | Referințe |
|--|---|------------|
| 4214 / 04/06/2002 | | |
| Act Notarial nr. 3784, din 28/05/2002 emis de BNP.IVAN CONSTANTIN; | | |
| B1 | Intabulare, drept de PROPRIETATE cumparare ca bun comun, dobandit prin Conventie, cota actuala 1/1 1) FRUNZEANU DANUT 2) FRUNZEANU ANGELA <i>OBSERVATII: (provenita din conversia CF 62)</i> | A1 |
| / | | |
| Act Administrativ nr. 3477, din 14/05/2024 emis de PRIMARIA COMUNEI IORDACHEANU; | | |
| B2 | Intabulare, drept de PROPRIETATE, dobandit prin Construire, cota actuala 1/1 1) FRUNZEANU DANUT 2) FRUNZEANU ANGELA | A1.1, A1.2 |

C. Partea III. SARCINI .

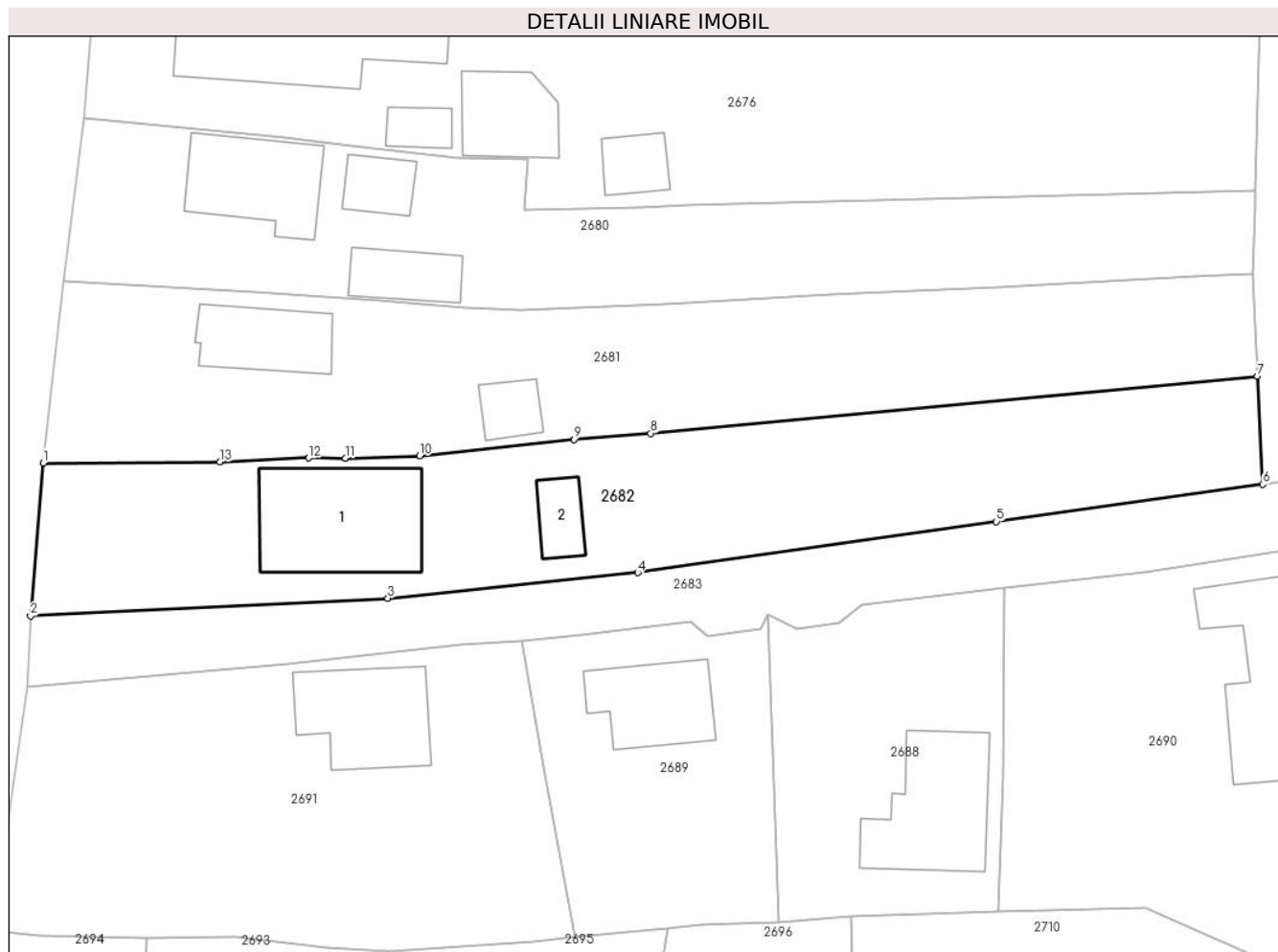
| Inscrieri privind dezmembramintele dreptului de proprietate, drepturi reale de garanție și sarcini | Referințe |
|--|-----------|
| NU SUNT | |

Anexa Nr. 1 La Partea I

Teren

| Nr cadastral | Suprafața (mp)* | Observații / Referințe |
|--------------|-----------------|------------------------|
| 20732 | 1.327 | |

* Suprafața este determinată în planul de proiecție Stereo 70.



Date referitoare la teren

| Crt | Categorie folosință | Intra vilan | Suprafața (mp) | Tarla | Parcelă | Nr. topo | Observații / Referințe |
|-----|---------------------|-------------|----------------|-------|---------|----------|------------------------|
| 1 | arabil | DA | 627 | 4 | 145/1 | - | |
| 2 | curți construcții | DA | 700 | 4 | 144/1 | - | |

Date referitoare la construcții

| Crt | Număr | Destinație construcție | Supraf. (mp) | Situație juridică | Observații / Referințe |
|------|----------|-------------------------|--------------|-------------------|---|
| A1.1 | 20732-C1 | construcții de locuințe | 137 | Cu acte | Nr. niveluri:1; S. construită la sol:137 mp; LOCUINTA |
| A1.2 | 20732-C2 | construcții anexa | 27 | Cu acte | Nr. niveluri:1; S. construită la sol:27 mp; ANEXA |

Lungime Segmente

1) Valorile lungimilor segmentelor sunt obținute din proiecție în plan.

| Punct început | X / Y | Punct sfârșit | X / Y | Lungime segment (** (m) |
|---------------|----------------------------|---------------|----------------------------|-------------------------|
| 1 | 596.754,146 396.907,863 | 2 | 596.753,023 396.894,059 | 13.85 |
| 2 | 596.753,023 396.894,059 | 3 | 596.785,283 396.895,666 | 32.3 |

| Punct început | X / Y | Punct sfârşit | X / Y | Lungime segment (** (m) |
|---------------|----------------------------|---------------|----------------------------|-------------------------|
| 3 | 596.785,283 396.895,666 | 4 | 596.807,866 396.897,964 | 22.7 |
| 4 | 596.807,866 396.897,964 | 5 | 596.840,238 396.902,583 | 32.7 |
| 5 | 596.840,238 396.902,583 | 6 | 596.864,305 396.905,944 | 24.3 |
| 6 | 596.864,305 396.905,944 | 7 | 596.863,809 396.915,705 | 9.774 |
| 7 | 596.863,809 396.915,705 | 8 | 596.809,019 396.910,54 | 55.033 |
| 8 | 596.809,019 396.910,54 | 9 | 596.802,075 396.909,987 | 6.966 |
| 9 | 596.802,075 396.909,987 | 10 | 596.788,144 396.908,498 | 14.01 |
| 10 | 596.788,144 396.908,498 | 11 | 596.781,468 396.908,312 | 6.679 |
| 11 | 596.781,468 396.908,312 | 12 | 596.778,137 396.908,332 | 3.331 |
| 12 | 596.778,137 396.908,332 | 13 | 596.770,107 396.907,961 | 8.039 |
| 13 | 596.770,107 396.907,961 | 1 | 596.754,146 396.907,863 | 15.961 |

** Lungimile segmentelor sunt determinate în planul de proiecție Stereo 70 și sunt rotunjite la 1 milimetru.

*** Distanța dintre puncte este formată din segmente cumulate ce sunt mai mici decât valoarea 1 milimetru.

**DATE DESPRE IMOBILUL NR. 2683**

Oficiul de Cadastru și Publicitate Imobiliară PRAHOVA
Biroul de Cadastru și Publicitate Imobiliară Ploiești

A. Partea I. Descrierea imobilului

TEREN Necunoscut

Adresa: Loc. Valea Cucului, Jud. Prahova

| Nr. Crt | Nr cadastral Nr. topografic | Suprafața* (mp) | Observații / Referințe |
|---------|-----------------------------|-----------------|--|
| A1 | | 2.444 | Sector cadastral:8 Teren neimprejmuit; |

B. Partea II. Proprietari și acte

| Inscrieri privitoare la dreptul de proprietate și alte drepturi reale | | Referințe |
|---|---|-----------|
| / | | |
| Act Normativ nr. 7, din 13/03/1996 emis de PARLAMENTUL ROMANIEI; | | |
| B1 | Inscrierea provizorie, drept de PROPRIETATE, dobandit prin Lege, cota actuala 1/1 | A1 |
| 1) COMUNA IORDACHEANU, CIF:2845800, DOMENIU PUBLIC | | |

C. Partea III. SARCINI .

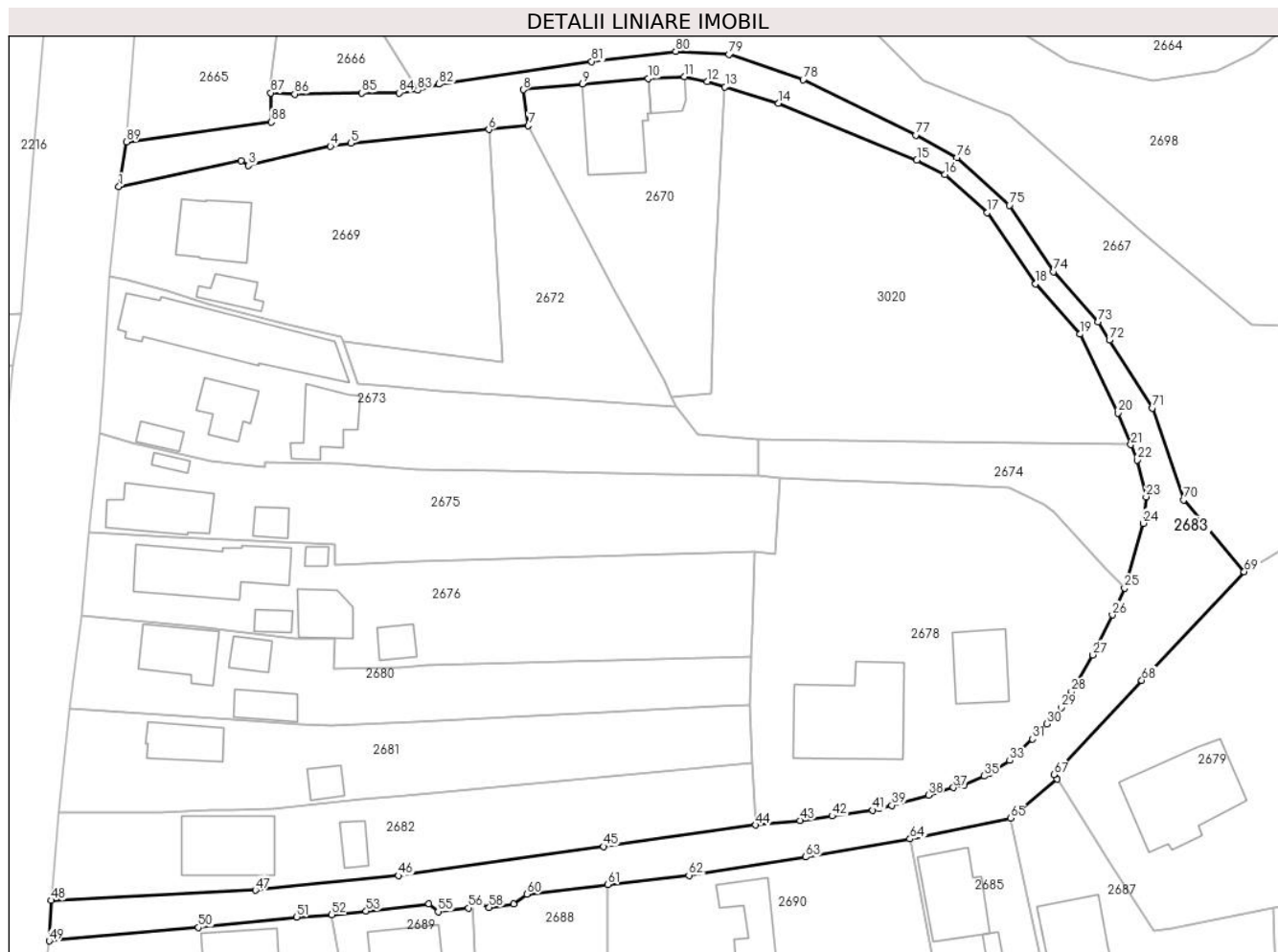
| Inscrieri privind dezmembramintele dreptului de proprietate, drepturi reale de garanție și sarcini | Referințe |
|--|-----------|
| NU SUNT | |

Anexa Nr. 1 La Partea I

Teren

| Nr cadastral | Suprafața (mp)* | Observații / Referințe |
|--------------|-----------------|------------------------|
| | 2.444 | |

* Suprafața este determinată în planul de proiecție Stereo 70.



Date referitoare la teren

| Crt | Categorie folosință | Intravilan | Suprafața (mp) | Tarla | Parcelă | Nr. topo | Observații / Referințe |
|-----|---------------------|------------|----------------|-------|---------|----------|------------------------|
| 1 | drum | NU | 42 | - | 192 | - | |
| 2 | drum | DA | 2.402 | - | 192 | - | |

Lungime Segmente

1) Valorile lungimilor segmentelor sunt obținute din proiecție în plan.

| Punct început | X / Y | Punct sfârșit | X / Y | Lungime segment |
|---------------|----------------------------|---------------|----------------------------|-----------------|
| 1 | 596.763,702 397.006,73 | 2 | 596.783,042 397.010,842 | 19.77 2 |
| 4 | 596.797,128 397.013,114 | 5 | 596.800,348 397.013,609 | 3.258 |
| 7 | 596.828,367 397.016,356 | 8 | 596.827,586 397.022,052 | 5.75 |
| 10 | 596.847,356 397.023,778 | 11 | 596.853,037 397.024,118 | 5.691 |
| 13 | 596.859,456 397.022,483 | 14 | 596.867,93 397.019,899 | 8.859 |
| 2 | 596.783,042 397.010,842 | 3 | 596.784,174 397.010,072 | 1.369 |
| 5 | 596.800,348 397.013,609 | 6 | 596.822,144 397.015,746 | 21.90 1 |
| 8 | 596.827,586 397.022,052 | 9 | 596.836,93 397.022,959 | 9.388 |
| 11 | 596.853,037 397.024,118 | 12 | 596.856,643 397.023,341 | 3.689 |
| 14 | 596.867,93 397.019,899 | 15 | 596.889,761 397.010,936 | 23.6 |
| 3 | 596.784,174 397.010,072 | 4 | 596.797,128 397.013,114 | 13.30 6 |
| 6 | 596.822,144 397.015,746 | 7 | 596.828,367 397.016,356 | 6.252 |
| 9 | 596.836,93 397.022,959 | 10 | 596.847,356 397.023,778 | 10.45 8 |
| 12 | 596.856,643 397.023,341 | 13 | 596.859,456 397.022,483 | 2.941 |
| 15 | 596.889,761 397.010,936 | 16 | 596.894,196 397.008,626 | 5.0 |

| Punct început | X / Y | Punct sfârșit | X / Y | Lungime segment | Punct început | X / Y | Punct sfârșit | X / Y | Lungime segment | Punct început | X / Y | Punct sfârșit | X / Y | Lungime segment |
|---------------|----------------------------|---------------|----------------------------|-----------------|---------------|----------------------------|---------------|----------------------------|-----------------|---------------|----------------------------|---------------|----------------------------|-----------------|
| 16 | 596.894,196 397.008,626 | 17 | 596.900,916 397.002,639 | 9.0 | 17 | 596.900,916 397.002,639 | 18 | 596.908,53 396.991,371 | 13.6 | 18 | 596.908,53 396.991,371 | 19 | 596.915,567 396.983,443 | 10.6 |
| 19 | 596.915,567 396.983,443 | 20 | 596.921,571 396.971,018 | 13.8 | 20 | 596.921,571 396.971,018 | 21 | 596.923,59 396.966,006 | 5.404 | 21 | 596.923,59 396.966,006 | 22 | 596.924,559 396.963,597 | 2.596 |
| 22 | 596.924,559 396.963,597 | 23 | 596.925,978 396.957,767 | 6.0 | 23 | 596.925,978 396.957,767 | 24 | 596.925,551 396.953,589 | 4.2 | 24 | 596.925,551 396.953,589 | 25 | 596.922,598 396.943,349 | 10.657 |
| 25 | 596.922,598 396.943,349 | 26 | 596.920,669 396.939,122 | 4.646 | 26 | 596.920,669 396.939,122 | 27 | 596.917,585 396.932,795 | 7.039 | 27 | 596.917,585 396.932,795 | 28 | 596.914,194 396.927,012 | 6.704 |
| 28 | 596.914,194 396.927,012 | 29 | 596.912,574 396.924,469 | 3.015 | 29 | 596.912,574 396.924,469 | 30 | 596.910,297 396.921,948 | 3.397 | 30 | 596.910,297 396.921,948 | 31 | 596.908,047 396.919,522 | 3.309 |
| 31 | 596.908,047 396.919,522 | 32 | 596.905,709 396.917,222 | 3.28 | 32 | 596.905,709 396.917,222 | 33 | 596.904,454 396.916,146 | 1.653 | 33 | 596.904,454 396.916,146 | 34 | 596.901,358 396.914,204 | 3.655 |
| 34 | 596.901,358 396.914,204 | 35 | 596.900,38 396.913,673 | 1.113 | 35 | 596.900,38 396.913,673 | 36 | 596.897,231 396.912,322 | 3.427 | 36 | 596.897,231 396.912,322 | 37 | 596.895,537 396.911,864 | 1.755 |
| 37 | 596.895,537 396.911,864 | 38 | 596.891,608 396.910,657 | 4.11 | 38 | 596.891,608 396.910,657 | 39 | 596.885,811 396.909,072 | 6.01 | 39 | 596.885,811 396.909,072 | 40 | 596.883,796 396.908,543 | 2.083 |
| 40 | 596.883,796 396.908,543 | 41 | 596.882,782 396.908,304 | 1.042 | 41 | 596.882,782 396.908,304 | 42 | 596.876,386 396.907,393 | 6.461 | 42 | 596.876,386 396.907,393 | 43 | 596.871,311 396.906,669 | 5.126 |
| 43 | 596.871,311 396.906,669 | 44 | 596.864,305 396.905,944 | 7.043 | 44 | 596.864,305 396.905,944 | 45 | 596.840,238 396.902,583 | 24.3 | 45 | 596.840,238 396.902,583 | 46 | 596.807,866 396.897,964 | 32.7 |
| 46 | 596.807,866 396.897,964 | 47 | 596.785,283 396.895,666 | 22.7 | 47 | 596.785,283 396.895,666 | 48 | 596.753,023 396.894,059 | 32.3 | 48 | 596.753,023 396.894,059 | 49 | 596.752,68 396.887,668 | 6.4 |
| 49 | 596.752,68 396.887,668 | 50 | 596.776,285 396.889,787 | 23.7 | 50 | 596.776,285 396.889,787 | 51 | 596.791,796 396.891,447 | 15.6 | 51 | 596.791,796 396.891,447 | 52 | 596.797,341 396.891,769 | 5.555 |
| 52 | 596.797,341 396.891,769 | 53 | 596.802,759 396.892,35 | 5.449 | 53 | 596.802,759 396.892,35 | 54 | 596.812,69 396.893,522 | 10.0 | 54 | 596.812,69 396.893,522 | 55 | 596.814,14 396.892,293 | 1.9 |
| 55 | 596.814,14 396.892,293 | 56 | 596.818,906 396.892,86 | 4.8 | 56 | 596.818,906 396.892,86 | 57 | 596.819,592 396.894,194 | 1.5 | 57 | 596.819,592 396.894,194 | 58 | 596.822,208 396.892,944 | 2.9 |
| 58 | 596.822,208 396.892,944 | 59 | 596.826,074 396.893,457 | 3.9 | 59 | 596.826,074 396.893,457 | 60 | 596.828,131 396.895,047 | 2.6 | 60 | 596.828,131 396.895,047 | 61 | 596.840,943 396.896,547 | 12.9 |
| 61 | 596.840,943 396.896,547 | 62 | 596.853,761 396.898,003 | 12.9 | 62 | 596.853,761 396.898,003 | 63 | 596.872,233 396.900,914 | 18.7 | 63 | 596.872,233 396.900,914 | 64 | 596.888,686 396.903,776 | 16.7 |
| 64 | 596.888,686 396.903,776 | 65 | 596.904,55 396.907,058 | 16.2 | 65 | 596.904,55 396.907,058 | 66 | 596.911,939 396.913,187 | 9.6 | 66 | 596.911,939 396.913,187 | 67 | 596.911,406 396.913,911 | 0.9 |
| 67 | 596.911,406 396.913,911 | 68 | 596.925,309 396.928,81 | 20.378 | 68 | 596.925,309 396.928,81 | 69 | 596.941,492 396.945,96 | 23.58 | 69 | 596.941,492 396.945,96 | 70 | 596.931,919 396.957,283 | 14.827 |
| 70 | 596.931,919 396.957,283 | 71 | 596.926,96 396.971,795 | 15.336 | 71 | 596.926,96 396.971,795 | 72 | 596.920,197 396.982,497 | 12.661 | 72 | 596.920,197 396.982,497 | 73 | 596.918,418 396.985,395 | 3.4 |
| 73 | 596.918,418 396.985,395 | 74 | 596.911,394 396.993,334 | 10.6 | 74 | 596.911,394 396.993,334 | 75 | 596.904,389 397.003,807 | 12.6 | 75 | 596.904,389 397.003,807 | 76 | 596.896,071 397.011,307 | 11.2 |
| 76 | 596.896,071 397.011,307 | 77 | 596.889,587 397.014,873 | 7.4 | 77 | 596.889,587 397.014,873 | 78 | 596.871,81 397.023,592 | 19.8 | 78 | 596.871,81 397.023,592 | 79 | 596.860,08 397.027,612 | 12.4 |
| 79 | 596.860,08 397.027,612 | 80 | 596.851,694 397.028,1 | 8.4 | 80 | 596.851,694 397.028,1 | 81 | 596.838,39 397.026,499 | 13.4 | 81 | 596.838,39 397.026,499 | 82 | 596.814,253 397.022,925 | 24.4 |
| 82 | 596.814,253 397.022,925 | 83 | 596.810,918 397.021,965 | 3.471 | 83 | 596.810,918 397.021,965 | 84 | 596.807,953 397.021,553 | 2.993 | 84 | 596.807,953 397.021,553 | 85 | 596.802,057 397.021,522 | 5.896 |
| 85 | 596.802,057 397.021,522 | 86 | 596.791,458 397.021,352 | 10.6 | 86 | 596.791,458 397.021,352 | 87 | 596.787,688 397.021,55 | 3.775 | 87 | 596.787,688 397.021,55 | 88 | 596.787,763 397.016,92 | 4.631 |
| 88 | 596.787,763 397.016,92 | 89 | 596.764,871 397.013,802 | 23.104 | 89 | 596.764,871 397.013,802 | 1 | 596.763,702 397.006,73 | 7.167 | | | | | |

** Lungimile segmentelor sunt determinate în planul de proiecție Stereo 70 și sunt rotunjite la 1 milimetru.

*** Distanța dintre puncte este formată din segmente cumulate ce sunt mai mici decât valoarea 1 milimetru.

**DATE DESPRE IMOBILUL NR. 2684**

Oficiul de Cadastru și Publicitate Imobiliară PRAHOVA
Biroul de Cadastru și Publicitate Imobiliară Ploiești

A. Partea I. Descrierea imobilului

TEREN Extravilan

Adresa: Jud. Prahova

| Nr. Crt | Nr cadastral Nr. topografic | Suprafața* (mp) | Observații / Referințe |
|---------|-----------------------------|-----------------|--|
| A1 | | 596 | Sector cadastral:8 Teren neimprejmuit; |

B. Partea II. Proprietari și acte

| Inscrieri privitoare la dreptul de proprietate și alte drepturi reale | Referințe |
|--|-----------|
| / | |
| Act Normativ nr. 7, din 13/03/1996 emis de PARLAMENTUL ROMANIEI; | |
| B1 | A1 |
| Intabulare, drept de PROPRIETATE, dobandit prin Lege, cota actuala 1/1 | |
| 1) COMUNA IORDACHEANU, CIF:2845800, DOMENIU PUBLIC | |

C. Partea III. SARCINI .

| Inscrieri privind dezmembramintele dreptului de proprietate, drepturi reale de garanție și sarcini | Referințe |
|--|-----------|
| NU SUNT | |

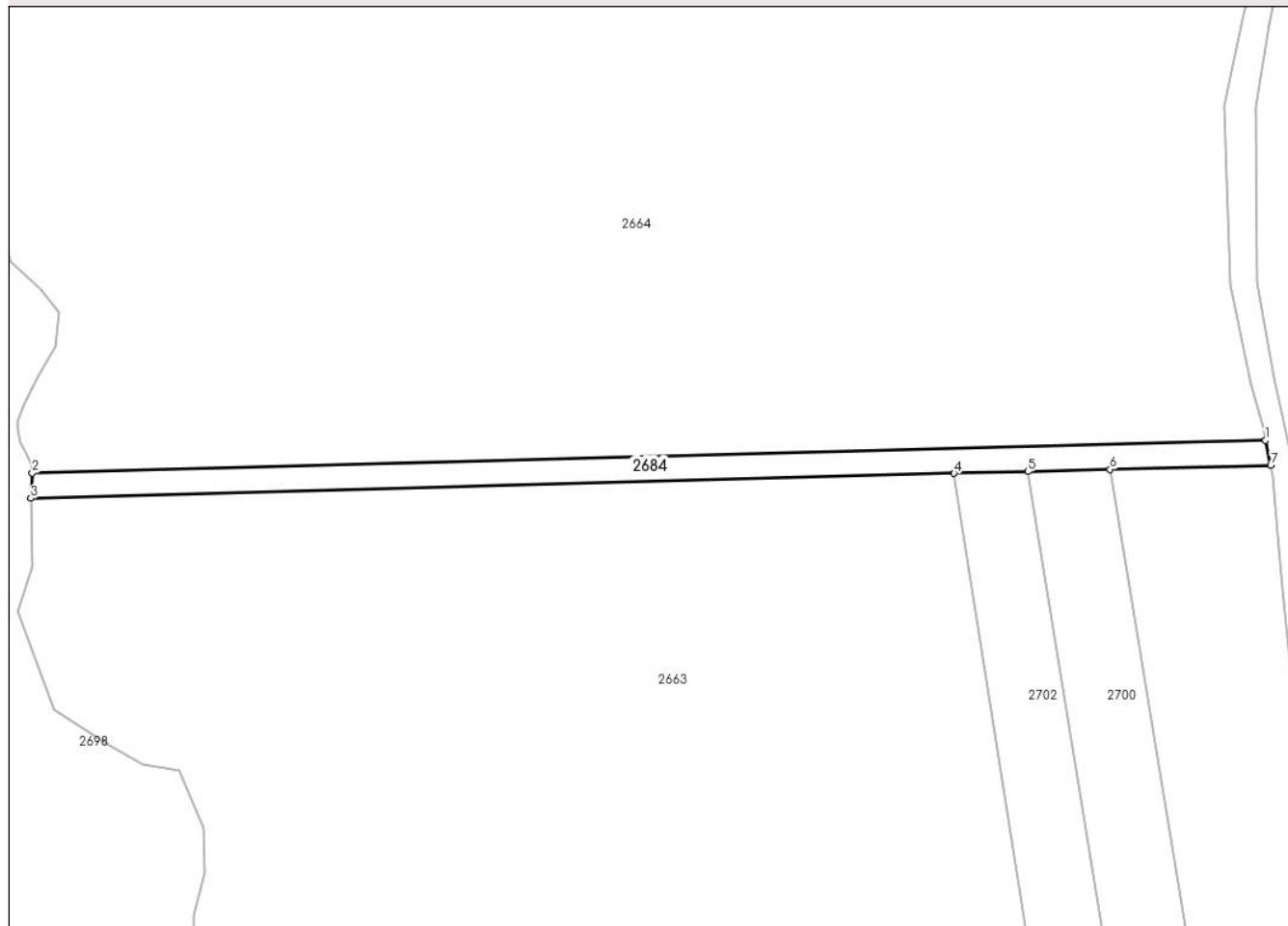
Anexa Nr. 1 La Partea I

Teren

| | | |
|--------------|-----------------|------------------------|
| Nr cadastral | Suprafața (mp)* | Observații / Referințe |
| | 596 | |

* Suprafața este determinată în planul de proiecție Stereo 70.

DETALII LINIARE IMOBIL



Date referitoare la teren

| Crt | Categorie folosință | Intravilan | Suprafața (mp) | Tarla | Parcelă | Nr. topo | Observații / Referințe |
|-----|---------------------|------------|----------------|-------|---------|----------|------------------------|
| 1 | drum | NU | 596 | - | 220/4 | - | |

Lungime Segmente

1) Valorile lungimilor segmentelor sunt obținute din proiecție în plan.

| Punct început | X / Y | Punct sfârșit | X / Y | Lungime segment (** (m) |
|---------------|----------------------------|---------------|----------------------------|-------------------------|
| 1 | 597.263,625 396.892,429 | 2 | 597.092,683 396.887,896 | 171.002 |
| 2 | 597.092,683 396.887,896 | 3 | 597.092,478 396.884,392 | 3.51 |
| 3 | 597.092,478 396.884,392 | 4 | 597.220,452 396.887,826 | 128.019 |
| 4 | 597.220,452 396.887,826 | 5 | 597.230,701 396.888,101 | 10.253 |
| 5 | 597.230,701 396.888,101 | 6 | 597.242,058 396.888,405 | 11.361 |

| Punct început | X / Y | Punct sfârșit | X / Y | Lungime segment (** (m) |
|---------------|----------------------------|---------------|----------------------------|-------------------------|
| 6 | 597.242,058 396.888,405 | 7 | 597.264,349 396.888,955 | 22.297 |
| 7 | 597.264,349 396.888,955 | 1 | 597.263,625 396.892,429 | 3.549 |

** Lungimile segmentelor sunt determinate în planul de proiecție Stereo 70 și sunt rotunjite la 1 milimetru.

*** Distanța dintre puncte este formată din segmente cumulate ce sunt mai mici decât valoarea 1 milimetru.

**DATE DESPRE IMOBILUL NR. 2685**

Oficiul de Cadastru și Publicitate Imobiliară PRAHOVA
Biroul de Cadastru și Publicitate Imobiliară Ploiești

A. Partea I. Descrierea imobilului

TEREN Intravilan

Adresa: Loc. Valea Cucului, Jud. Prahova

| Nr. Crt | Nr cadastral Nr. topografic | Suprafața* (mp) | Observații / Referințe |
|---------|-----------------------------|-----------------|--------------------------------------|
| A1 | | 759 | Sector cadastral:8 Teren imprejmuit; |

B. Partea II. Proprietari și acte

| Inscrieri privitoare la dreptul de proprietate și alte drepturi reale | | Referințe |
|--|---|-----------|
| / | | |
| Act Normativ nr. 7, din 13/03/1996 emis de PARLAMENTUL ROMANIEI (ART. 13); | | |
| B1 | Inscrierea posesiei, drept de PROPRIETATE, dobandit prin Lege, cota actuala 1/1 1) NEIDENTIFICAT NEIDENTIFICAT | A1 |
| B2 | SE NOTEAZA MENTIUNEA DE PROPRIETAR NEIDENTIFICAT | A1 |

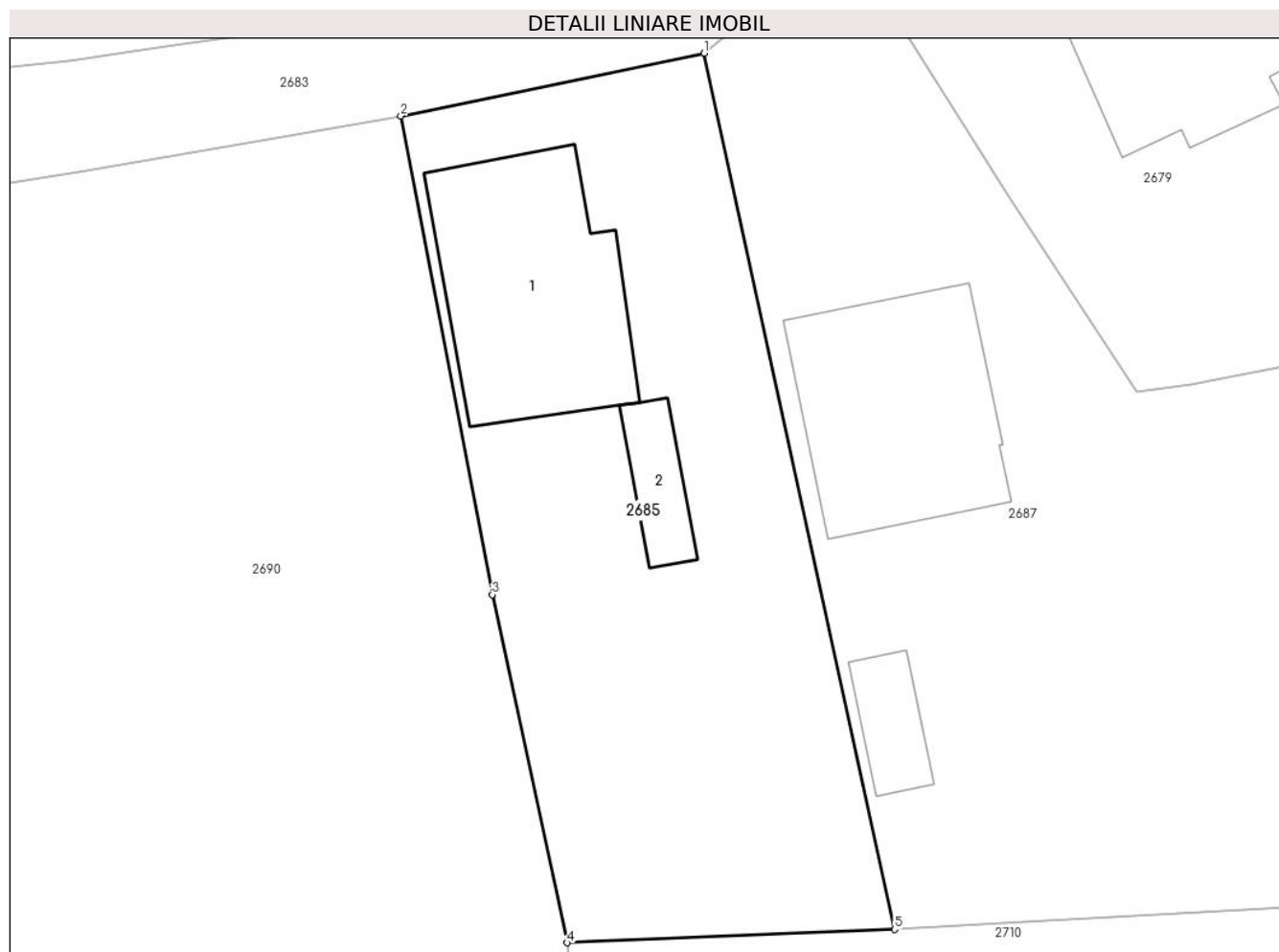
C. Partea III. SARCINI .

| Inscrieri privind dezmembramintele dreptului de proprietate, drepturi reale de garanție și sarcini | Referințe |
|--|-----------|
| NU SUNT | |

Anexa Nr. 1 La Partea I**Teren**

| Nr cadastral | Suprafața (mp)* | Observații / Referințe |
|--------------|-----------------|------------------------|
| | 759 | |

* Suprafața este determinată în planul de proiecție Stereo 70.

**Date referitoare la teren**

| Crt | Categorie folosință | Intra vilan | Suprafața (mp) | Tarla | Parcelă | Nr. topo | Observații / Referințe |
|-----|---------------------|-------------|----------------|-------|---------|----------|------------------------|
| 1 | curți constructii | DA | 500 | 4 | 203 | - | |
| 2 | arabil | DA | 259 | 4 | 203 | - | |

Date referitoare la construcții

| Crt | Număr | Destinație construcție | Supraf. (mp) | Situație juridică | Observații / Referințe |
|------|-------|-------------------------|--------------|-------------------|---|
| A1.1 | | construcții de locuințe | 120 | Fara acte | Nr. niveluri:1; S. construita la sol:120 mp; LOCUINTA |
| A1.2 | | construcții anexa | 22 | Fara acte | Nr. niveluri:1; S. construita la sol:22 mp; ANEXA |

Lungime Segmente

1) Valorile lungimilor segmentelor sunt obținute din proiecție în plan.

| Punct început | X / Y | Punct sfârșit | X / Y | Lungime segment (** (m) |
|---------------|----------------------------|---------------|----------------------------|-------------------------|
| 1 | 596.904,55 396.907,058 | 2 | 596.888,686 396.903,776 | 16.2 |
| 2 | 596.888,686 396.903,776 | 3 | 596.893,476 396.878,73 | 25.5 |

| Punct început | X / Y | Punct sfârșit | X / Y | Lungime segment (** (m) |
|---------------|----------------------------|---------------|----------------------------|-------------------------|
| 3 | 596.893,476 396.878,73 | 4 | 596.897,393 396.860,518 | 18.629 |
| 4 | 596.897,393 396.860,518 | 5 | 596.914,538 396.861,214 | 17.159 |
| 5 | 596.914,538 396.861,214 | 1 | 596.904,55 396.907,058 | 46.92 |

** Lungimile segmentelor sunt determinate în planul de proiecție Stereo 70 și sunt rotunjite la 1 milimetru.

*** Distanța dintre puncte este formată din segmente cumulate ce sunt mai mici decât valoarea 1 milimetru.

**DATE DESPRE IMOBILUL NR. 2686**

Oficiul de Cadastru și Publicitate Imobiliară PRAHOVA
Biroul de Cadastru și Publicitate Imobiliară Ploiești

A. Partea I. Descrierea imobilului

TEREN Intravilan

Adresa: Loc. Valea Cucului, Jud. Prahova

| Nr. Crt | Nr cadastral Nr. topografic | Suprafața* (mp) | Observații / Referințe |
|---------|-----------------------------|-----------------|--|
| A1 | | 482 | Sector cadastral:8 Teren neimprejmuit; |

B. Partea II. Proprietari și acte

| Inscrieri privitoare la dreptul de proprietate și alte drepturi reale | | Referințe |
|--|---|-----------|
| / | | |
| Act Normativ nr. 7, din 13/03/1996 emis de PARLAMENTUL ROMANIEI (ART. 13); | | |
| B1 | Inscrierea posesiei, drept de PROPRIETATE, dobandit prin Lege, cota actuala 1/1 1) NEIDENTIFICAT NEIDENTIFICAT | A1 |
| B2 | SE NOTEAZA MENTIUNEA DE PROPRIETAR NEIDENTIFICAT | A1 |

C. Partea III. SARCINI .

| Inscrieri privind dezmembramintele dreptului de proprietate, drepturi reale de garanție și sarcini | Referințe |
|--|-----------|
| NU SUNT | |

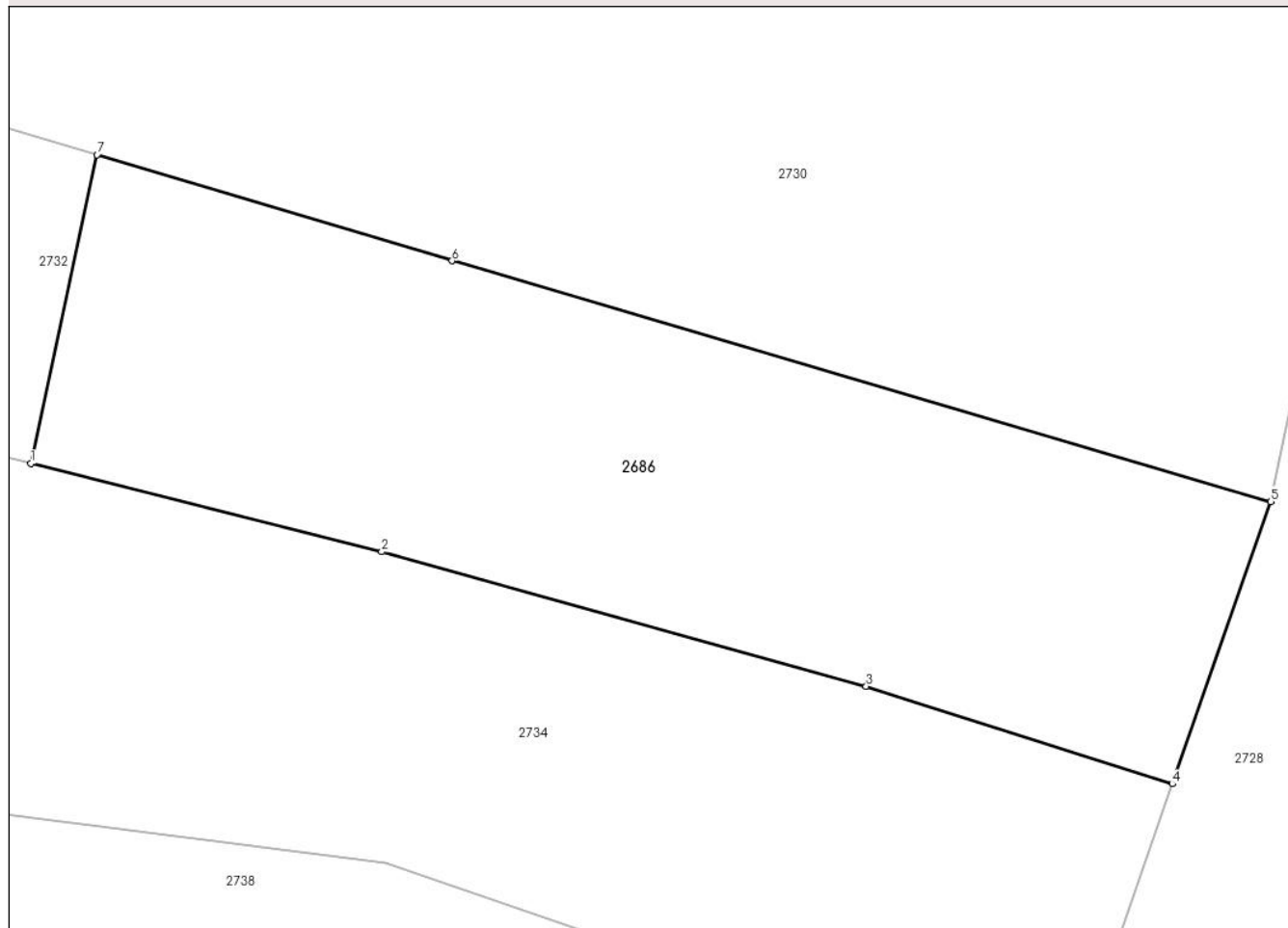
Anexa Nr. 1 La Partea I

Teren

| | | |
|--------------|-----------------|------------------------|
| Nr cadastral | Suprafața (mp)* | Observații / Referințe |
| | 482 | |

* Suprafața este determinată în planul de proiecție Stereo 70.

DETALII LINIARE IMOBIL



Date referitoare la teren

| Crt | Categorie folosință | Intravilan | Suprafața (mp) | Tarla | Parcelă | Nr. topo | Observații / Referințe |
|-----|---------------------|------------|----------------|-------|---------|----------|------------------------|
| 1 | arabil | DA | 482 | 5 | 290 | - | |

Lungime Segmente

1) Valorile lungimilor segmentelor sunt obținute din proiecție în plan.

| Punct început | X / Y | Punct sfârșit | X / Y | Lungime segment (** (m) |
|---------------|----------------------------|---------------|----------------------------|-------------------------|
| 1 | 596.768,984 396.498,284 | 2 | 596.781,823 396.495,055 | 13.239 |
| 2 | 596.781,823 396.495,055 | 3 | 596.799,554 396.490,138 | 18.4 |
| 3 | 596.799,554 396.490,138 | 4 | 596.810,754 396.486,568 | 11.755 |
| 4 | 596.810,754 396.486,568 | 5 | 596.814,359 396.496,897 | 10.94 |
| 5 | 596.814,359 396.496,897 | 6 | 596.784,397 396.505,696 | 31.227 |

| Punct început | X / Y | Punct sfârșit | X / Y | Lungime segment (** (m) |
|---------------|----------------------------|---------------|----------------------------|-------------------------|
| 6 | 596.784,397 396.505,696 | 7 | 596.771,407 396.509,581 | 13.558 |
| 7 | 596.771,407 396.509,581 | 1 | 596.768,984 396.498,284 | 11.554 |

** Lungimile segmentelor sunt determinate în planul de proiecție Stereo 70 și sunt rotunjite la 1 milimetru.

*** Distanța dintre puncte este formată din segmente cumulate ce sunt mai mici decât valoarea 1 milimetru.

**DATE DESPRE IMOBILUL NR. 2687**

Oficiul de Cadastru și Publicitate Imobiliară PRAHOVA
Biroul de Cadastru și Publicitate Imobiliară Ploiești

A. Partea I. Descrierea imobilului

TEREN Intravilan

Adresa: Loc. Valea Cucului, Nr. 137, Jud. Prahova

| Nr. Crt | Nr cadastral Nr. topografic | Suprafața* (mp) | Observații / Referințe |
|---------|-----------------------------|-----------------|--------------------------------------|
| A1 | | 1.292 | Sector cadastral:8 Teren imprejmuit; |

B. Partea II. Proprietari și acte

| Inscrieri privitoare la dreptul de proprietate și alte drepturi reale | | Referințe |
|--|---|-----------|
| / | | |
| Act Normativ nr. 7, din 13/03/1996 emis de PARLAMENTUL ROMANIEI (ART. 13); | | |
| B1 | Inscrierea posesiei, drept de PROPRIETATE, dobandit prin Lege, cota actuala 1/1 1) NEIDENTIFICAT NEIDENTIFICAT | A1 |
| B2 | SE NOTEAZA MENTIUNEA DE PROPRIETAR NEIDENTIFICAT | A1 |

C. Partea III. SARCINI .

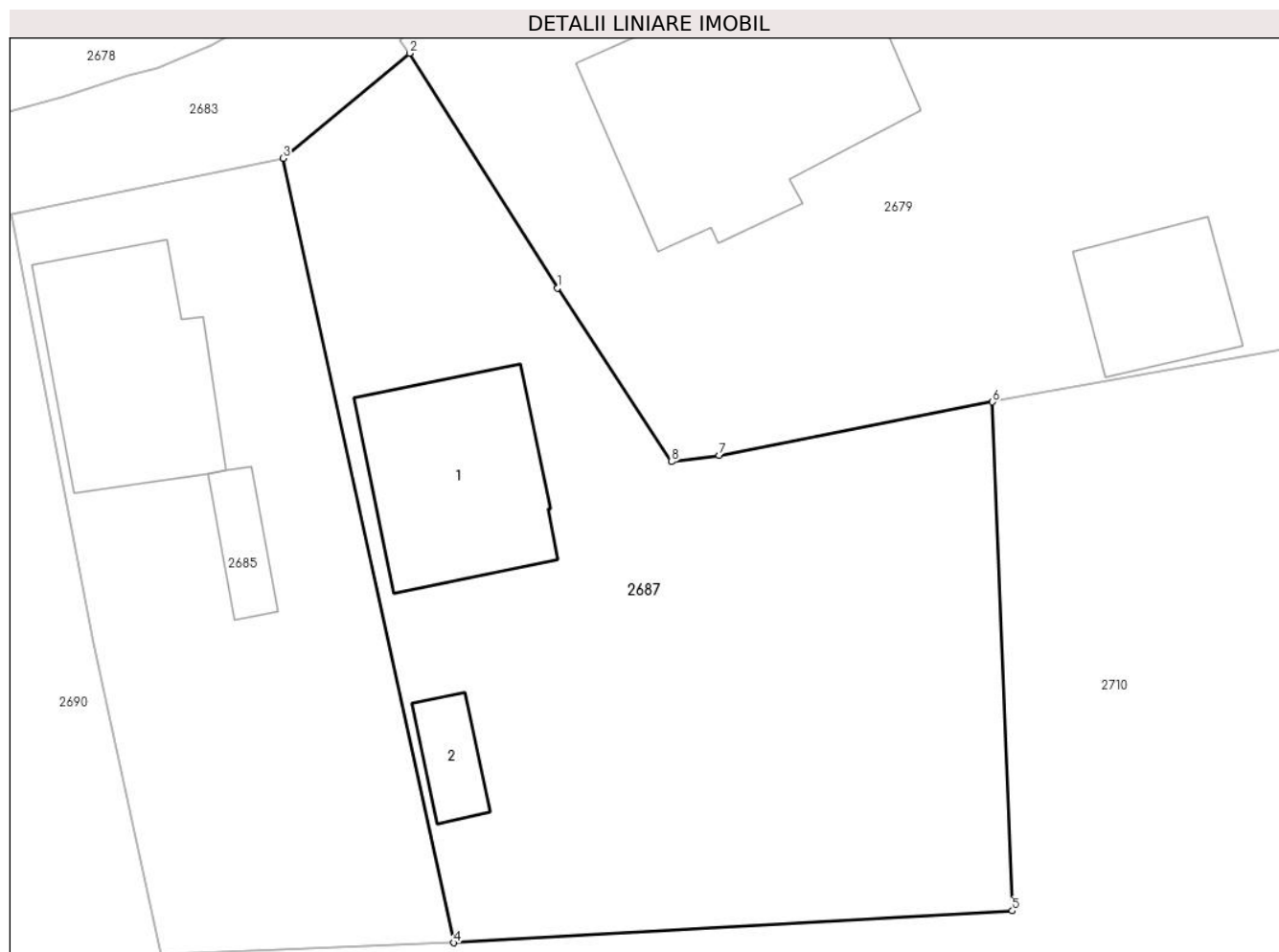
| Inscrieri privind dezmembramintele dreptului de proprietate, drepturi reale de garanție și sarcini | Referințe |
|--|-----------|
| NU SUNT | |

Anexa Nr. 1 La Partea I

Teren

| Nr cadastral | Suprafața (mp)* | Observații / Referințe |
|--------------|-----------------|------------------------|
| | 1.292 | |

* Suprafața este determinată în planul de proiecție Stereo 70.



Date referitoare la teren

| Crt | Categorie folosință | Intra vilan | Suprafața (mp) | Tarla | Parcelă | Nr. topo | Observații / Referințe |
|-----|---------------------|-------------|----------------|-------|---------|----------|------------------------|
| 1 | curți constructii | DA | 550 | 4 | 203 | - | |
| 2 | arabil | DA | 742 | 4 | 211 | - | |

Date referitoare la construcții

| Crt | Număr | Destinație construcție | Supraf. (mp) | Situație juridică | Observații / Referințe |
|------|-------|-------------------------|--------------|-------------------|---|
| A1.1 | | construcții de locuințe | 115 | Fara acte | Nr. niveluri:1; S. construita la sol:115 mp; LOCUINTA |
| A1.2 | | construcții anexa | 23 | Fara acte | Nr. niveluri:1; S. construita la sol:23 mp; ANEXA |

Lungime Segmente

1) Valorile lungimilor segmentelor sunt obținute din proiecție în plan.

| Punct început | X / Y | Punct sfârșit | X / Y | Lungime segment (** (m) |
|---------------|----------------------------|---------------|----------------------------|-------------------------|
| 1 | 596.920,579 396.899,459 | 2 | 596.911,939 396.913,187 | 16.22 |
| 2 | 596.911,939 396.913,187 | 3 | 596.904,55 396.907,058 | 9.6 |

| Punct început | X / Y | Punct sfârșit | X / Y | Lungime segment (** (m) |
|---------------|----------------------------|---------------|----------------------------|-------------------------|
| 3 | 596.904,55 396.907,058 | 4 | 596.914,538 396.861,214 | 46.92 |
| 4 | 596.914,538 396.861,214 | 5 | 596.947,185 396.863,078 | 32.7 |
| 5 | 596.947,185 396.863,078 | 6 | 596.946,024 396.892,819 | 29.764 |
| 6 | 596.946,024 396.892,819 | 7 | 596.930,045 396.889,702 | 16.28 |
| 7 | 596.930,045 396.889,702 | 8 | 596.927,251 396.889,317 | 2.82 |
| 8 | 596.927,251 396.889,317 | 1 | 596.920,579 396.899,459 | 12.14 |

** Lungimile segmentelor sunt determinate în planul de proiecție Stereo 70 și sunt rotunjite la 1 milimetru.

*** Distanța dintre puncte este formată din segmente cumulate ce sunt mai mici decât valoarea 1 milimetru.

**DATE DESPRE IMOBILUL NR. 2688**

Oficiul de Cadastru și Publicitate Imobiliară PRAHOVA
Biroul de Cadastru și Publicitate Imobiliară Ploiești

A. Partea I. Descrierea imobilului

TEREN Intravilan

Adresa: Loc. Valea Cucului, Jud. Prahova

| Nr. Crt | Nr cadastral Nr. topografic | Suprafața* (mp) | Observații / Referințe |
|---------|-----------------------------|-----------------|--------------------------------------|
| A1 | | 576 | Sector cadastral:8 Teren imprejmuit; |

B. Partea II. Proprietari și acte

| Inscrieri privitoare la dreptul de proprietate și alte drepturi reale | | Referințe |
|--|---|-----------|
| / | | |
| Act Normativ nr. 7, din 13/03/1996 emis de PARLAMENTUL ROMANIEI (ART. 13); | | |
| B1 | Inscrierea posesiei, drept de PROPRIETATE, dobandit prin Lege, cota actuala 1/1 1) NEIDENTIFICAT NEIDENTIFICAT | A1 |
| B2 | SE NOTEAZA MENTIUNEA DE PROPRIETAR NEIDENTIFICAT | A1 |

C. Partea III. SARCINI .

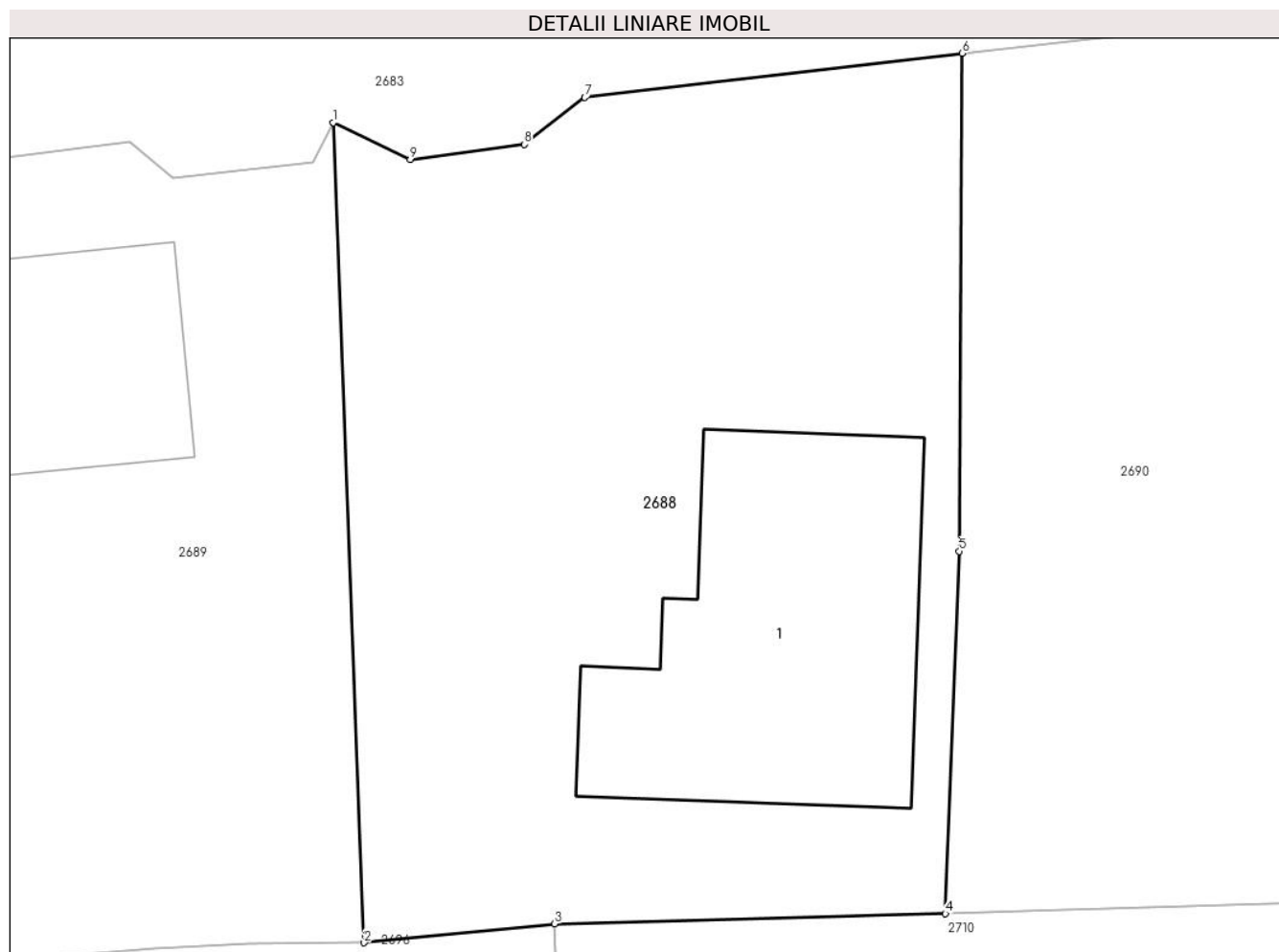
| Inscrieri privind dezmembramintele dreptului de proprietate, drepturi reale de garanție și sarcini | Referințe |
|--|-----------|
| NU SUNT | |

Anexa Nr. 1 La Partea I

Teren

| | | |
|--------------|-----------------|------------------------|
| Nr cadastral | Suprafața (mp)* | Observații / Referințe |
| | 576 | |

* Suprafața este determinată în planul de proiecție Stereo 70.



Date referitoare la teren

| Crt | Categorie folosință | Intravilan | Suprafața (mp) | Tarla | Parcelă | Nr. topo | Observații / Referințe |
|-----|---------------------|------------|----------------|-------|---------|----------|------------------------|
| 1 | curți constructii | DA | 576 | 4 | 197 | - | |

Date referitoare la construcții

| Crt | Număr | Destinație construcție | Supraf. (mp) | Situație juridică | Observații / Referințe |
|------|-------|-------------------------|--------------|-------------------|---|
| A1.1 | | construcții de locuințe | 114 | Fara acte | Nr. niveluri:1; S. construita la sol:114 mp; LOCUINTA |

Lungime Segmente

1) Valorile lungimilor segmentelor sunt obținute din proiecție în plan.

| Punct început | X / Y | Punct sfârșit | X / Y | Lungime segment (** (m) |
|---------------|----------------------------|---------------|----------------------------|-------------------------|
| 1 | 596.819,592 396.894,194 | 2 | 596.820,643 396.866,365 | 27.849 |
| 2 | 596.820,643 396.866,365 | 3 | 596.827,106 396.867,003 | 6.494 |
| 3 | 596.827,106 396.867,003 | 4 | 596.840,375 396.867,356 | 13.274 |
| 4 | 596.840,375 396.867,356 | 5 | 596.840,848 396.879,647 | 12.3 |

| Punct început | X / Y | Punct sfârșit | X / Y | Lungime segment (** (m) |
|---------------|----------------------------|---------------|----------------------------|-------------------------|
| 5 | 596.840,848 396.879,647 | 6 | 596.840,943 396.896,547 | 16.9 |
| 6 | 596.840,943 396.896,547 | 7 | 596.828,131 396.895,047 | 12.9 |
| 7 | 596.828,131 396.895,047 | 8 | 596.826,074 396.893,457 | 2.6 |
| 8 | 596.826,074 396.893,457 | 9 | 596.822,208 396.892,944 | 3.9 |
| 9 | 596.822,208 396.892,944 | 1 | 596.819,592 396.894,194 | 2.9 |

** Lungimile segmentelor sunt determinate în planul de proiecție Stereo 70 și sunt rotunjite la 1 milimetru.

*** Distanța dintre puncte este formată din segmente cumulate ce sunt mai mici decât valoarea 1 milimetru.

**DATE DESPRE IMOBILUL NR. 2689**

Oficiul de Cadastru și Publicitate Imobiliară PRAHOVA
Biroul de Cadastru și Publicitate Imobiliară Ploiești

A. Partea I. Descrierea imobilului

TEREN Intravilan

Adresa: Loc. Valea Cucului, Jud. Prahova

| Nr. Crt | Nr cadastral Nr. topografic | Suprafața* (mp) | Observații / Referințe |
|---------|-----------------------------|-----------------|--------------------------------------|
| A1 | | 551 | Sector cadastral:8 Teren imprejmuit; |

B. Partea II. Proprietari și acte

| Inscrieri privitoare la dreptul de proprietate și alte drepturi reale | | Referințe |
|--|---|-----------|
| / | | |
| Act Normativ nr. 7, din 13/03/1996 emis de PARLAMENTUL ROMANIEI (ART. 13); | | |
| B1 | Inscrierea posesiei, drept de PROPRIETATE, dobandit prin Lege, cota actuala 1/1 1) NEIDENTIFICAT NEIDENTIFICAT | A1 |
| B2 | SE NOTEAZA MENTIUNEA DE PROPRIETAR NEIDENTIFICAT | A1 |

C. Partea III. SARCINI .

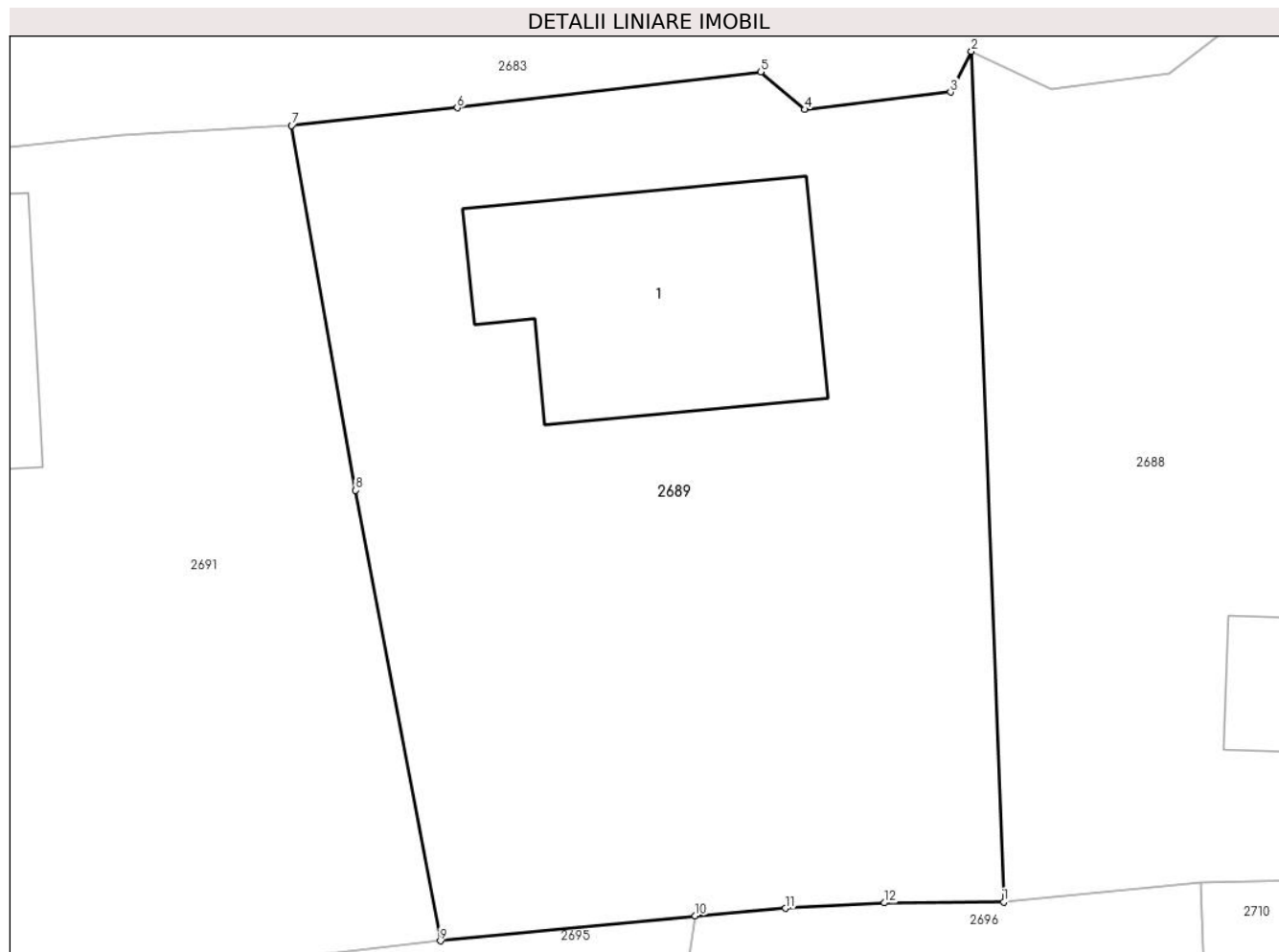
| Inscrieri privind dezmembramintele dreptului de proprietate, drepturi reale de garanție și sarcini | Referințe |
|--|-----------|
| NU SUNT | |

Anexa Nr. 1 La Partea I

Teren

| Nr cadastral | Suprafața (mp)* | Observații / Referințe |
|--------------|-----------------|------------------------|
| | 551 | |

* Suprafața este determinată în planul de proiecție Stereo 70.



Date referitoare la teren

| Crt | Categorie folosință | Intravilan | Suprafața (mp) | Tarla | Parcelă | Nr. topo | Observații / Referințe |
|-----|---------------------|------------|----------------|-------|---------|----------|------------------------|
| 1 | curți constructii | DA | 551 | 4 | 194 | - | |

Date referitoare la construcții

| Crt | Număr | Destinație construcție | Supraf. (mp) | Situație juridică | Observații / Referințe |
|------|-------|-------------------------|--------------|-------------------|--|
| A1.1 | | construcții de locuințe | 75 | Fara acte | Nr. niveluri:1; S. construita la sol:75 mp; LOCUINTA |

Lungime Segmente

1) Valorile lungimilor segmentelor sunt obținute din proiecție în plan.

| Punct început | X / Y | Punct sfârșit | X / Y | Lungime segment (** (m) |
|---------------|----------------------------|---------------|----------------------------|-------------------------|
| 1 | 596.820,643 396.866,365 | 2 | 596.819,592 396.894,194 | 27.849 |
| 2 | 596.819,592 396.894,194 | 3 | 596.818,906 396.892,86 | 1.5 |
| 3 | 596.818,906 396.892,86 | 4 | 596.814,14 396.892,293 | 4.8 |
| 4 | 596.814,14 396.892,293 | 5 | 596.812,69 396.893,522 | 1.9 |

| Punct început | X / Y | Punct sfârşit | X / Y | Lungime segment (** (m) |
|---------------|----------------------------|---------------|----------------------------|-------------------------|
| 5 | 596.812,69 396.893,522 | 6 | 596.802,759 396.892,35 | 10.0 |
| 6 | 596.802,759 396.892,35 | 7 | 596.797,341 396.891,769 | 5.449 |
| 7 | 596.797,341 396.891,769 | 8 | 596.799,431 396.879,831 | 12.12 |
| 8 | 596.799,431 396.879,831 | 9 | 596.802,208 396.865,09 | 15.0 |
| 9 | 596.802,208 396.865,09 | 10 | 596.810,55 396.865,91 | 8.382 |
| 10 | 596.810,55 396.865,91 | 11 | 596.813,501 396.866,155 | 2.961 |
| 11 | 596.813,501 396.866,155 | 12 | 596.816,745 396.866,334 | 3.249 |
| 12 | 596.816,745 396.866,334 | 1 | 596.820,643 396.866,365 | 3.898 |

** Lungimile segmentelor sunt determinate în planul de proiecție Stereo 70 și sunt rotunjite la 1 milimetru.

*** Distanța dintre puncte este formată din segmente cumulate ce sunt mai mici decât valoarea 1 milimetru.

**DATE DESPRE IMOBILUL NR. 2690**

Oficiul de Cadastru și Publicitate Imobiliară PRAHOVA
Biroul de Cadastru și Publicitate Imobiliară Ploiești

A. Partea I. Descrierea imobilului

TEREN Intravilan

Nr. CF vechi:88

Nr. cadastral vechi:126

Adresa: Loc. Valea Cucului, Jud. Prahova

| Nr. Crt | Nr cadastral Nr. topografic | Suprafața* (mp) | Observații / Referințe |
|---------|-----------------------------|------------------------------------|--------------------------------------|
| A1 | 20748 | Din acte: 2.110 Masurata: 2.199 | Sector cadastral:8 Teren imprejmuit; |

Construcții

| Crt | Nr cadastral Nr. topografic | Adresa | Observații / Referințe |
|------|-----------------------------|----------------------------------|--|
| A1.1 | 20748-C1 | Loc. Valea Cucului, Jud. Prahova | Nr. niveluri:1; S. construita la sol:111 mp; C1 - locuinta |

B. Partea II. Proprietari și acte

| Inscrieri privitoare la dreptul de proprietate și alte drepturi reale | | Referințe |
|--|--|-----------|
| 9202 / 01/08/2003 | | |
| Act Notarial nr. 4378, din 23/07/2003 emis de BNP.IVAN CONSTANTIN (Certificat de mostenitor nr.59/12.02.1996 emis de BNP.Barbu Floarea); | | |
| B1 | Intabulare, drept de PROPRIETATEcumparare+mostenire, dobandit prin Conventie, cota actuala 1/1 1) MATACHE GHEORGHE 2) MATACHE ELENA EMILIA <i>OBSERVATII: (provenita din conversia CF 88)</i> | A1, A1.1 |

C. Partea III. SARCINI

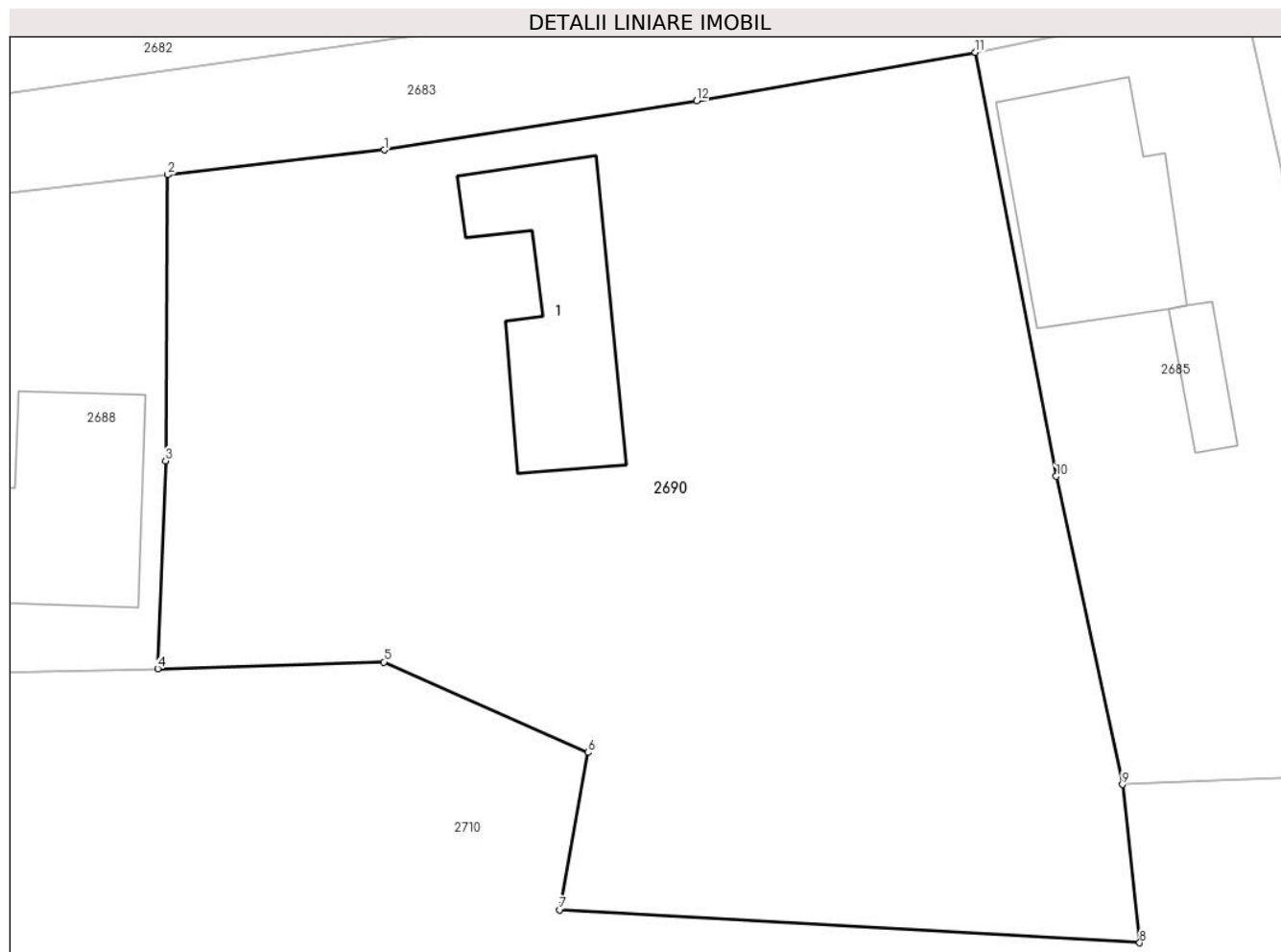
| Inscrieri privind dezmembramintele dreptului de proprietate, drepturi reale de garanție și sarcini | | Referințe |
|--|---|-----------|
| 9203 / 01/08/2003 | | |
| Act Notarial nr. 4378, din 23/07/2003 emis de BNP.IVAN CONSTANTIN; | | |
| C1 | se noteaza dreptul de intretinere 1) MATACHE DUMITRA | A1, A1.1 |
| 9204 / 01/08/2003 | | |
| Act Notarial nr. 4378, din 23/07/2003 emis de BNP.IVAN CONSTANTIN; | | |
| C2 | se noteaza dreptul de abitatie viagera 1) MATACHE DUMITRA | A1.1 |

Anexa Nr. 1 La Partea I

Teren

| Nr cadastral | Suprafața (mp)* | Observații / Referințe |
|--------------|------------------------------------|------------------------|
| 20748 | Din acte: 2.110 Masurata: 2.199 | |

* Suprafața este determinată în planul de proiecție Stereo 70.



Date referitoare la teren

| Crt | Categorie folosință | Intravilan | Suprafața (mp) | Tarla | Parcelă | Nr. topo | Observații / Referințe |
|-----|---------------------|------------|----------------|-------|---------|----------|------------------------|
| 1 | curți construcții | DA | 500 | 5 | 200 | - | |
| 2 | vie | DA | 400 | 5 | 199 | - | |
| 3 | arabil | DA | 1.299 | 5 | 201 | - | |

Date referitoare la construcții

| Crt | Număr | Destinație construcție | Supraf. (mp) | Situație juridică | Observații / Referințe |
|------|----------|-------------------------|--------------|-------------------|--|
| A1.1 | 20748-C1 | construcții de locuințe | 111 | Cu acte | Nr. niveluri:1; S. construită la sol:111 mp; C1 - locuința |

Lungime Segmente

1) Valorile lungimilor segmentelor sunt obținute din proiecție în plan.

| Punct început | X / Y | Punct sfârșit | X / Y | Lungime segment (** (m) |
|---------------|----------------------------|---------------|----------------------------|-------------------------|
| 1 | 596.853,761 396.898,003 | 2 | 596.840,943 396.896,547 | 12.9 |
| 2 | 596.840,943 396.896,547 | 3 | 596.840,848 396.879,647 | 16.9 |

| Punct început | X / Y | Punct sfârşit | X / Y | Lungime segment (** (m) |
|---------------|----------------------------|---------------|----------------------------|-------------------------|
| 3 | 596.840,848 396.879,647 | 4 | 596.840,375 396.867,356 | 12.3 |
| 4 | 596.840,375 396.867,356 | 5 | 596.853,75 396.867,753 | 13.381 |
| 5 | 596.853,75 396.867,753 | 6 | 596.865,82 396.862,41 | 13.2 |
| 6 | 596.865,82 396.862,41 | 7 | 596.864,116 396.853,115 | 9.45 |
| 7 | 596.864,116 396.853,115 | 8 | 596.898,411 396.851,164 | 34.35 |
| 8 | 596.898,411 396.851,164 | 9 | 596.897,393 396.860,518 | 9.409 |
| 9 | 596.897,393 396.860,518 | 10 | 596.893,476 396.878,73 | 18.629 |
| 10 | 596.893,476 396.878,73 | 11 | 596.888,686 396.903,776 | 25.5 |
| 11 | 596.888,686 396.903,776 | 12 | 596.872,233 396.900,914 | 16.7 |
| 12 | 596.872,233 396.900,914 | 1 | 596.853,761 396.898,003 | 18.7 |

** Lungimile segmentelor sunt determinate în planul de proiecție Stereo 70 și sunt rotunjite la 1 milimetru.

*** Distanța dintre puncte este formată din segmente cumulate ce sunt mai mici decât valoarea 1 milimetru.

**DATE DESPRE IMOBILUL NR. 2691**

Oficiul de Cadastru și Publicitate Imobiliară PRAHOVA
Biroul de Cadastru și Publicitate Imobiliară Ploiești

A. Partea I. Descrierea imobilului

TEREN Intravilan

Adresa: Loc. Valea Cucului, Jud. Prahova

| Nr. Crt | Nr cadastral Nr. topografic | Suprafața* (mp) | Observații / Referințe |
|---------|--------------------------------|-----------------|--------------------------------------|
| A1 | | 1.222 | Sector cadastral:8 Teren imprejmuit; |

B. Partea II. Proprietari și acte

| Inscrieri privitoare la dreptul de proprietate și alte drepturi reale | | Referințe |
|--|---|-----------|
| / | | |
| Act Normativ nr. 7, din 13/03/1996 emis de PARLAMENTUL ROMANIEI (ART. 13); | | |
| B1 | Inscrierea posesiei, drept de PROPRIETATE, dobandit prin Lege, cota actuala 1/1 1) NEIDENTIFICAT NEIDENTIFICAT | A1 |
| B2 | SE NOTEAZA MENTIUNEA DE PROPRIETAR NEIDENTIFICAT | A1 |

C. Partea III. SARCINI .

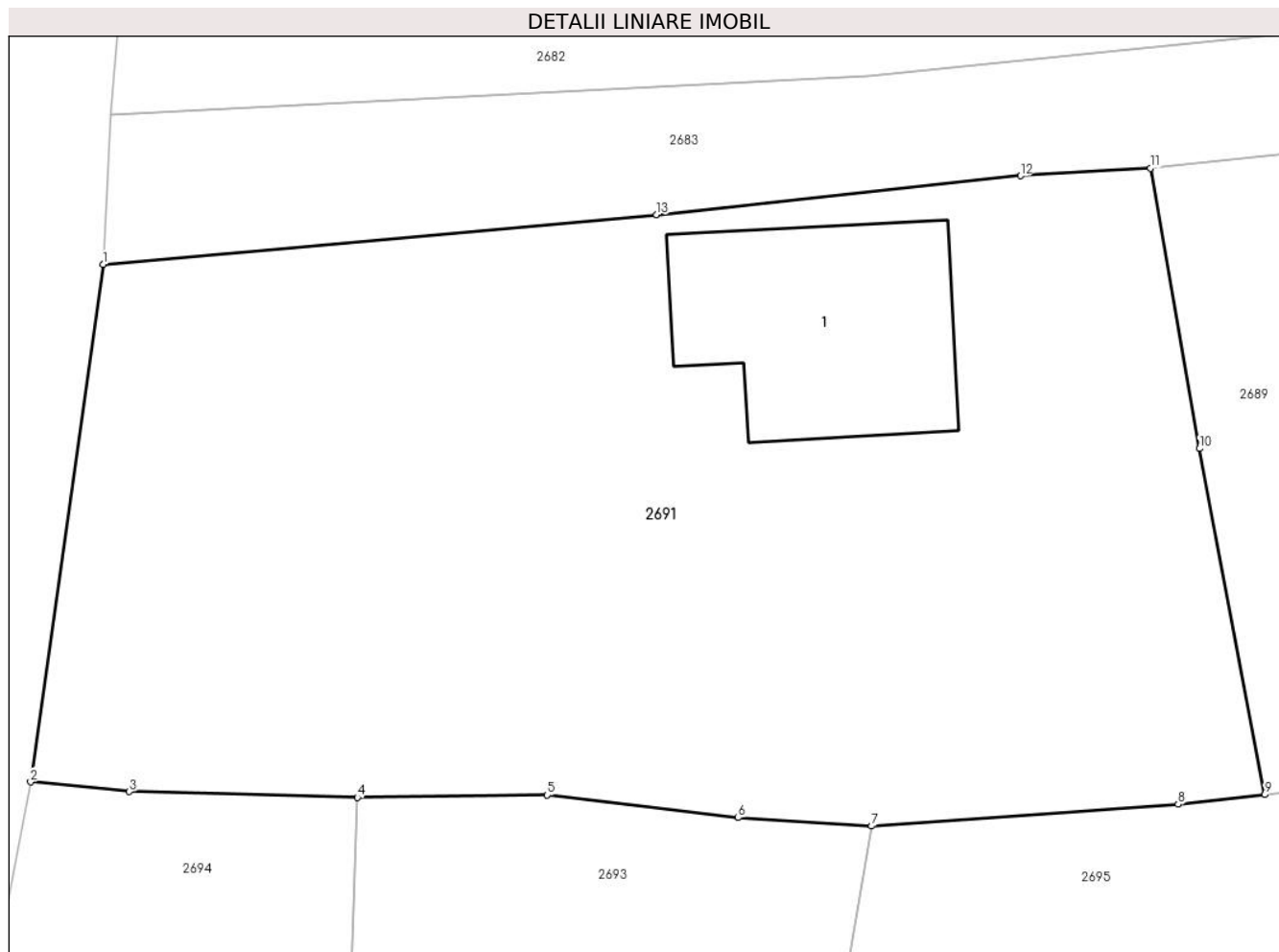
| Inscrieri privind dezmembramintele dreptului de proprietate, drepturi reale de garanție și sarcini | Referințe |
|--|-----------|
| NU SUNT | |

Anexa Nr. 1 La Partea I

Teren

| Nr cadastral | Suprafața (mp)* | Observații / Referințe |
|--------------|-----------------|------------------------|
| | 1.222 | |

* Suprafața este determinată în planul de proiecție Stereo 70.



Date referitoare la teren

| Crt | Categorie folosință | Intravilan | Suprafața (mp) | Tarla | Parcelă | Nr. topo | Observații / Referințe |
|-----|---------------------|------------|----------------|-------|---------|----------|------------------------|
| 1 | curți constructii | DA | 600 | 4 | 193 | - | |
| 2 | arabil | DA | 622 | 4 | 193 | - | |

Date referitoare la construcții

| Crt | Număr | Destinație construcție | Supraf. (mp) | Situație juridică | Observații / Referințe |
|------|-------|-------------------------|--------------|-------------------|--|
| A1.1 | | construcții de locuințe | 98 | Fara acte | Nr. niveluri:1; S. construita la sol:98 mp; LOCUINTA |

Lungime Segmente

1) Valorile lungimilor segmentelor sunt obținute din proiecție în plan.

| Punct început | X / Y | Punct sfârșit | X / Y | Lungime segment (** (m) |
|---------------|----------------------------|---------------|----------------------------|-------------------------|
| 1 | 596.752,68 396.887,668 | 2 | 596.749,599 396.865,631 | 22.251 |
| 2 | 596.749,599 396.865,631 | 3 | 596.753,802 396.865,22 | 4.223 |
| 3 | 596.753,802 396.865,22 | 4 | 596.763,523 396.864,972 | 9.724 |

| Punct început | X / Y | Punct sfârșit | X / Y | Lungime segment (** (m) |
|---------------|----------------------------|---------------|----------------------------|-------------------------|
| 4 | 596.763,523 396.864,972 | 5 | 596.771,622 396.865,079 | 8.1 |
| 5 | 596.771,622 396.865,079 | 6 | 596.779,765 396.864,11 | 8.2 |
| 6 | 596.779,765 396.864,11 | 7 | 596.785,454 396.863,755 | 5.7 |
| 7 | 596.785,454 396.863,755 | 8 | 596.798,521 396.864,683 | 13.1 |
| 8 | 596.798,521 396.864,683 | 9 | 596.802,208 396.865,09 | 3.71 |
| 9 | 596.802,208 396.865,09 | 10 | 596.799,431 396.879,831 | 15.0 |
| 10 | 596.799,431 396.879,831 | 11 | 596.797,341 396.891,769 | 12.12 |
| 11 | 596.797,341 396.891,769 | 12 | 596.791,796 396.891,447 | 5.555 |
| 12 | 596.791,796 396.891,447 | 13 | 596.776,285 396.889,787 | 15.6 |
| 13 | 596.776,285 396.889,787 | 1 | 596.752,68 396.887,668 | 23.7 |

** Lungimile segmentelor sunt determinate în planul de proiecție Stereo 70 și sunt rotunjite la 1 milimetru.

*** Distanța dintre puncte este formată din segmente cumulate ce sunt mai mici decât valoarea 1 milimetru.

**DATE DESPRE IMOBILUL NR. 2692**

Oficiul de Cadastru și Publicitate Imobiliară PRAHOVA
Biroul de Cadastru și Publicitate Imobiliară Ploiești

A. Partea I. Descrierea imobilului

TEREN Extravilan

Adresa: Jud. Prahova

| Nr. Crt | Nr cadastral Nr. topografic | Suprafața* (mp) | Observații / Referințe |
|---------|-----------------------------|-----------------|--|
| A1 | | 2.200 | Sector cadastral:8 Teren neimprejmuit; |

B. Partea II. Proprietari și acte

| Inscrieri privitoare la dreptul de proprietate și alte drepturi reale | | Referințe |
|---|---|-----------|
| / | | |
| Act Administrativ nr. 205881, din 05/11/2009 emis de COMISIA JUDETEANA PRAHOVA; | | |
| B1 | Intabulare, drept de PROPRIETATE, dobandit prin Reconstituire, cota actuala 1/1 1) OPREA GR CONSTANTIN | A1 |

C. Partea III. SARCINI .

| Inscrieri privind dezmembramintele dreptului de proprietate, drepturi reale de garanție și sarcini | Referințe |
|--|-----------|
| NU SUNT | |

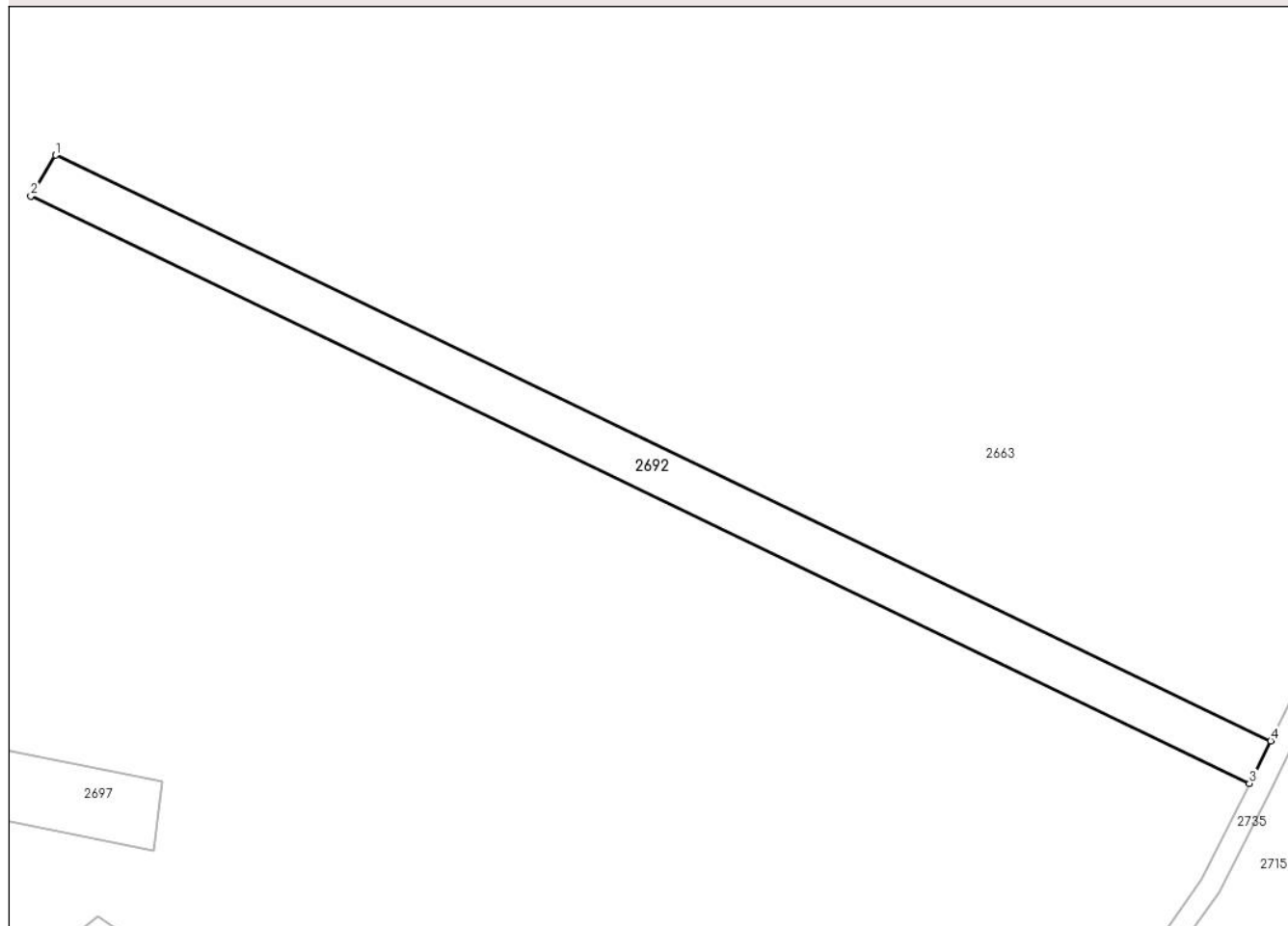
Anexa Nr. 1 La Partea I

Teren

| | | |
|--------------|-----------------|------------------------|
| Nr cadastral | Suprafața (mp)* | Observații / Referințe |
| | 2.200 | |

* Suprafața este determinată în planul de proiecție Stereo 70.

DETALII LINIARE IMOBIL



Date referitoare la teren

| Crt | Categorie folosință | Intravilan | Suprafața (mp) | Tarla | Parcelă | Nr. topo | Observații / Referințe |
|-----|---------------------|------------|----------------|-------|---------|----------|------------------------|
| 1 | arabil | NU | 2.200 | 6 | 217/12 | - | |

Lungime Segmente

1) Valorile lungimilor segmentelor sunt obținute din proiecție în plan.

| Punct început | X / Y | Punct sfârșit | X / Y | Lungime segment (** (m) |
|---------------|----------------------------|---------------|----------------------------|-------------------------|
| 1 | 597.405,518 396.930,722 | 2 | 597.400,925 396.923,173 | 8.837 |
| 2 | 597.400,925 396.923,173 | 3 | 597.626,616 396.814,447 | 250.515 |
| 3 | 597.626,616 396.814,447 | 4 | 597.630,56 396.822,309 | 8.796 |
| 4 | 597.630,56 396.822,309 | 1 | 597.405,518 396.930,722 | 249.795 |

** Lungimile segmentelor sunt determinate în planul de proiecție Stereo 70 și sunt rotunjite la 1 milimetru.

***** Distanţa dintre puncte este formată din segmente cumulate ce sunt mai mici decât valoarea 1 milimetru.**

**DATE DESPRE IMOBILUL NR. 2693**

Oficiul de Cadastru și Publicitate Imobiliară PRAHOVA
Biroul de Cadastru și Publicitate Imobiliară Ploiești

A. Partea I. Descrierea imobilului

TEREN Intravilan

Adresa: Loc. Valea Cucului, Jud. Prahova

| Nr. Crt | Nr cadastral Nr. topografic | Suprafața* (mp) | Observații / Referințe |
|---------|--------------------------------|-----------------|--------------------------------------|
| A1 | | 808 | Sector cadastral:8 Teren imprejmuit; |

B. Partea II. Proprietari și acte

| Inscrieri privitoare la dreptul de proprietate și alte drepturi reale | | Referințe |
|--|---|-----------|
| / | | |
| Act Normativ nr. 7, din 13/03/1996 emis de PARLAMENTUL ROMANIEI (ART. 13); | | |
| B1 | Inscrierea posesiei, drept de PROPRIETATE, dobandit prin Lege, cota actuala 1/1 1) NEIDENTIFICAT NEIDENTIFICAT | A1 |
| B2 | SE NOTEAZA MENTIUNEA DE PROPRIETAR NEIDENTIFICAT | A1 |

C. Partea III. SARCINI .

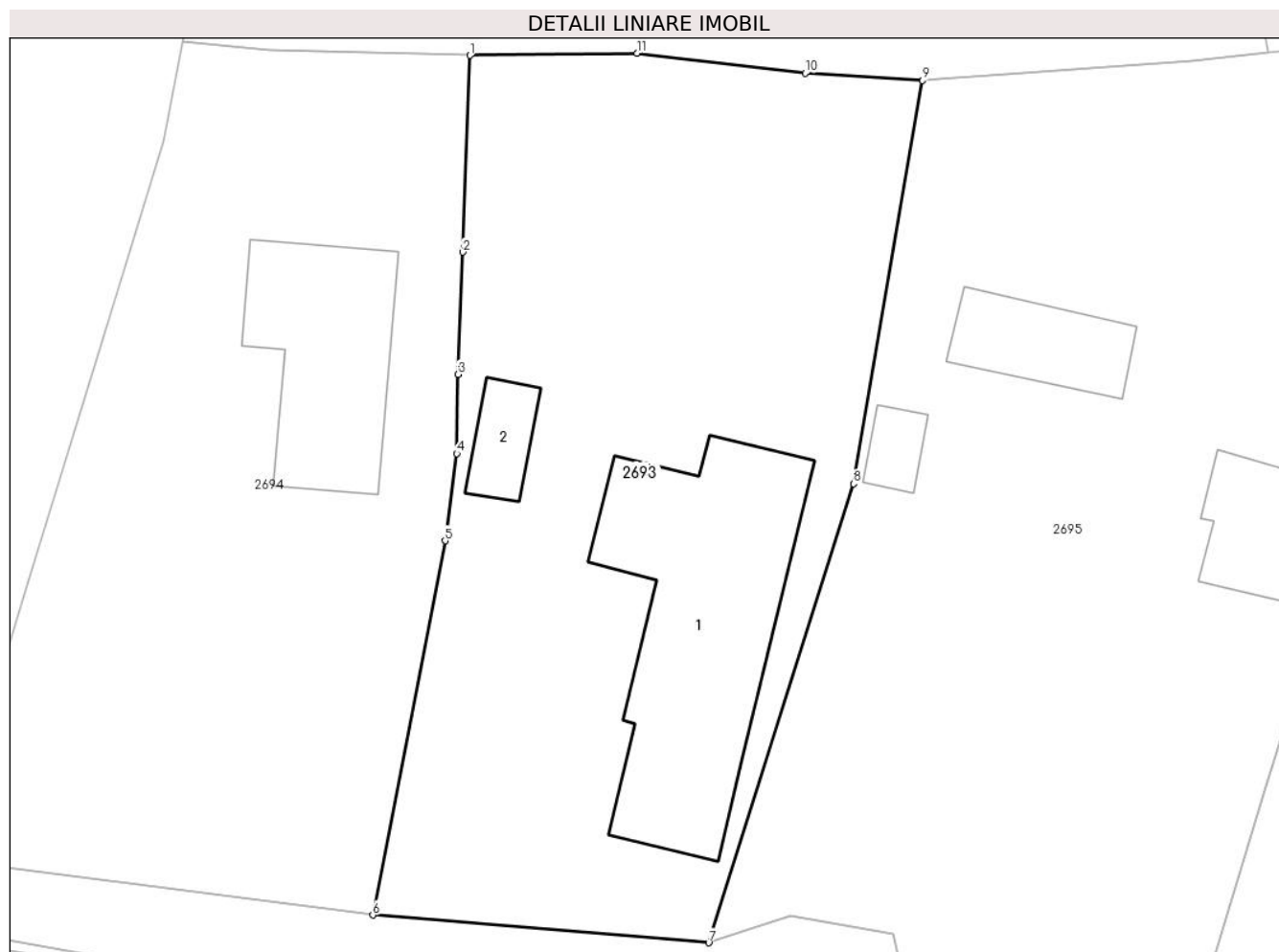
| Inscrieri privind dezmembramintele dreptului de proprietate, drepturi reale de garanție și sarcini | Referințe |
|--|-----------|
| NU SUNT | |

Anexa Nr. 1 La Partea I

Teren

| | | |
|--------------|-----------------|------------------------|
| Nr cadastral | Suprafața (mp)* | Observații / Referințe |
| | 808 | |

* Suprafața este determinată în planul de proiecție Stereo 70.



Date referitoare la teren

| Crt | Categorie folosință | Intravilan | Suprafața (mp) | Tarla | Parcelă | Nr. topo | Observații / Referințe |
|-----|---------------------|------------|----------------|-------|---------|----------|------------------------|
| 1 | curți constructii | DA | 500 | 4 | 231 | - | |
| 2 | arabil | DA | 308 | 4 | 230 | - | |

Date referitoare la construcții

| Crt | Număr | Destinație construcție | Supraf. (mp) | Situație juridică | Observații / Referințe |
|------|-------|-------------------------|--------------|-------------------|---|
| A1.1 | | construcții de locuințe | 135 | Fara acte | Nr. niveluri:1; S. construita la sol:135 mp; LOCUINTA |
| A1.2 | | construcții anexa | 15 | Fara acte | Nr. niveluri:1; S. construita la sol:15 mp; ANEXA |

Lungime Segmente

1) Valorile lungimilor segmentelor sunt obținute din proiecție în plan.

| Punct început | X / Y | Punct sfârșit | X / Y | Lungime segment (** (m) |
|---------------|----------------------------|---------------|----------------------------|-------------------------|
| 1 | 596.763,523 396.864,972 | 2 | 596.763,179 396.855,447 | 9.531 |
| 2 | 596.763,179 396.855,447 | 3 | 596.762,944 396.849,536 | 5.916 |

| Punct început | X / Y | Punct sfârşit | X / Y | Lungime segment (** (m) |
|---------------|----------------------------|---------------|----------------------------|-------------------------|
| 3 | 596.762,944 396.849,536 | 4 | 596.762,894 396.845,695 | 3.841 |
| 4 | 596.762,894 396.845,695 | 5 | 596.762,325 396.841,476 | 4.257 |
| 5 | 596.762,325 396.841,476 | 6 | 596.758,821 396.823,357 | 18.455 |
| 6 | 596.758,821 396.823,357 | 7 | 596.775,094 396.822,02 | 16.328 |
| 7 | 596.775,094 396.822,02 | 8 | 596.782,106 396.844,24 | 23.3 |
| 8 | 596.782,106 396.844,24 | 9 | 596.785,454 396.863,755 | 19.8 |
| 9 | 596.785,454 396.863,755 | 10 | 596.779,765 396.864,11 | 5.7 |
| 10 | 596.779,765 396.864,11 | 11 | 596.771,622 396.865,079 | 8.2 |
| 11 | 596.771,622 396.865,079 | 1 | 596.763,523 396.864,972 | 8.1 |

** Lungimile segmentelor sunt determinate în planul de proiecție Stereo 70 și sunt rotunjite la 1 milimetru.

*** Distanța dintre puncte este formată din segmente cumulate ce sunt mai mici decât valoarea 1 milimetru.

**DATE DESPRE IMOBILUL NR. 2694**

Oficiul de Cadastru și Publicitate Imobiliară PRAHOVA
Biroul de Cadastru și Publicitate Imobiliară Ploiești

A. Partea I. Descrierea imobilului

TEREN Intravilan

Adresa: Loc. Valea Cucului, Jud. Prahova

| Nr. Crt | Nr cadastral Nr. topografic | Suprafața* (mp) | Observații / Referințe |
|---------|-----------------------------|--------------------------------|--|
| A1 | 21145 | Din acte: 722 Masurata: 741 | Sector cadastral:8 Teren imprejmuit; T 4 ; CC 233 ; A 234 |

Construcții

| Crt | Nr cadastral Nr. topografic | Adresa | Observații / Referințe |
|------|-----------------------------|----------------------------------|--|
| A1.1 | 21145-C1 | Loc. Valea Cucului, Jud. Prahova | Nr. niveluri:1; S. construita la sol:71 mp; LOCUINTA |

B. Partea II. Proprietari și acte

| Inscrieri privitoare la dreptul de proprietate și alte drepturi reale | | Referințe |
|---|--|-----------|
| 22478 / 01/03/2019 | | |
| Act Notarial nr. 581, din 28/02/2019 emis de NP Ionita Aristita Adina; | | |
| B6 | Intabulare, drept de PROPRIETATEcumparare ca bun comun, dobandit prin Conventie, cota actuala 1/1 1) ALEXANDRU NICOLAE 2) ALEXANDRU ELENA | A1 |
| B7 | Intabulare, drept de PROPRIETATEcumparare ca bun comun, dobandit prin Conventie, cota actuala 1/1 1) ALEXANDRU NICOLAE 2) ALEXANDRU ELENA | A1.1 |
| 150156 / 17/12/2019 | | |
| Hotarare Judecatoreasca nr. 934, din 29/11/2018 emis de JUDECATORIA SINAIA; | | |
| B8 | se noteaza din oficiu sentinta civila nr.934 pronuntata in dosar nr. 17869/281/2017 la data de 29.11.2018 de Judecatoria Sinaia, avand ca obiect " hotarare ca sa tina loc de act autentic ", cerere formulata de reclamanta Gheorghe Georgeta Marieta in contradictoriu cu paratul Stoica Nicolae | A1, A1.1 |
| 4333 / 17/01/2020 | | |
| Hotarare Judecatoreasca nr. 934, din 29/11/2018 emis de JUDECATORIA SINAIA; | | |
| B9 | se respinge cererea de reexaminare a incheierii nr.150156/2019 intrucat aceasta a fost pronuntata in conformitate cu prevederile legale in vigoare | A1, A1.1 |

C. Partea III. SARCINI .

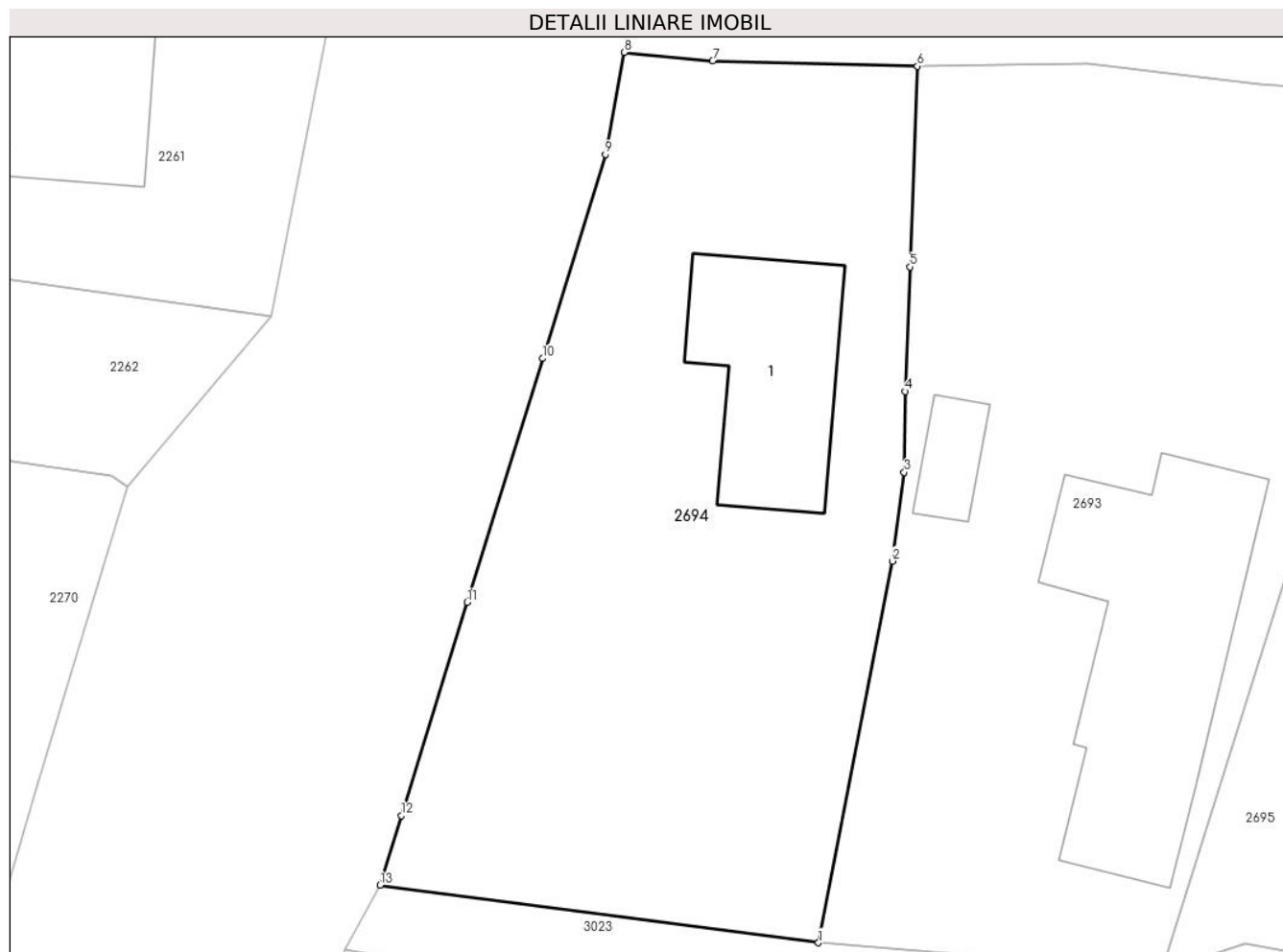
| Inscrieri privind dezmembramintele dreptului de proprietate, drepturi reale de garanție și sarcini | Referințe |
|--|-----------|
| NU SUNT | |

Anexa Nr. 1 La Partea I

Teren

| Nr cadastral | Suprafața (mp)* | Observații / Referințe |
|--------------|--------------------------------|------------------------|
| 21145 | Din acte: 722 Masurata: 741 | T 4 ; CC 233 ; A 234 |

* Suprafața este determinată în planul de proiecție Stereo 70.



Date referitoare la teren

| Crt | Categorie folosință | Intravilan | Suprafața (mp) | Tarla | Parcelă | Nr. topo | Observații / Referințe |
|-----|---------------------|------------|----------------|-------|---------|----------|------------------------|
| 1 | curți construcții | DA | 407 | 4 | 233 | - | |
| 2 | arabil | DA | 334 | 4 | 234 | - | |

Date referitoare la construcții

| Crt | Număr | Destinație construcție | Supraf. (mp) | Situație juridică | Observații / Referințe |
|------|----------|-------------------------|--------------|-------------------|--|
| A1.1 | 21145-C1 | construcții de locuințe | 71 | Cu acte | Nr. niveluri:1; S. construita la sol:71 mp; LOCUINTA |

Lungime Segmente

1) Valorile lungimilor segmentelor sunt obținute din proiecție în plan.

| Punct început | X / Y | Punct sfârșit | X / Y | Lungime segment (** (m) |
|---------------|----------------------------|---------------|----------------------------|-------------------------|
| 1 | 596.758,821 396.823,357 | 2 | 596.762,325 396.841,476 | 18.455 |
| 2 | 596.762,325 396.841,476 | 3 | 596.762,894 396.845,695 | 4.257 |

| Punct început | X / Y | Punct sfârşit | X / Y | Lungime segment (** (m) |
|---------------|----------------------------|---------------|----------------------------|-------------------------|
| 3 | 596.762,894 396.845,695 | 4 | 596.762,944 396.849,536 | 3.841 |
| 4 | 596.762,944 396.849,536 | 5 | 596.763,179 396.855,447 | 5.916 |
| 5 | 596.763,179 396.855,447 | 6 | 596.763,523 396.864,972 | 9.531 |
| 6 | 596.763,523 396.864,972 | 7 | 596.753,802 396.865,22 | 9.724 |
| 7 | 596.753,802 396.865,22 | 8 | 596.749,599 396.865,631 | 4.223 |
| 8 | 596.749,599 396.865,631 | 9 | 596.748,704 396.860,79 | 4.923 |
| 9 | 596.748,704 396.860,79 | 10 | 596.745,716 396.851,102 | 10.138 |
| 10 | 596.745,716 396.851,102 | 11 | 596.742,145 396.839,53 | 12.11 |
| 11 | 596.742,145 396.839,53 | 12 | 596.739,026 396.829,389 | 10.61 |
| 12 | 596.739,026 396.829,389 | 13 | 596.738,001 396.826,086 | 3.458 |
| 13 | 596.738,001 396.826,086 | 1 | 596.758,821 396.823,357 | 20.998 |

** Lungimile segmentelor sunt determinate în planul de proiecție Stereo 70 și sunt rotunjite la 1 milimetru.

*** Distanța dintre puncte este formată din segmente cumulate ce sunt mai mici decât valoarea 1 milimetru.

**DATE DESPRE IMOBILUL NR. 2695**

Oficiul de Cadastru și Publicitate Imobiliară PRAHOVA
Biroul de Cadastru și Publicitate Imobiliară Ploiești

A. Partea I. Descrierea imobilului

TEREN Intravilan

Adresa: Loc. Valea Cucului, Jud. Prahova

| Nr. Crt | Nr cadastral Nr. topografic | Suprafața* (mp) | Observații / Referințe |
|---------|--------------------------------|-----------------|--------------------------------------|
| A1 | | 1.069 | Sector cadastral:8 Teren imprejmuit; |

B. Partea II. Proprietari și acte

| Inscrieri privitoare la dreptul de proprietate și alte drepturi reale | | Referințe |
|--|---|-----------|
| / | | |
| Act Normativ nr. 7, din 13/03/1996 emis de PARLAMENTUL ROMANIEI (ART. 13); | | |
| B1 | Inscrierea posesiei, drept de PROPRIETATE, dobandit prin Lege, cota actuala 1/1 1) NEIDENTIFICAT NEIDENTIFICAT | A1 |
| B2 | SE NOTEAZA MENTIUNEA DE PROPRIETAR NEIDENTIFICAT | A1 |

C. Partea III. SARCINI .

| Inscrieri privind dezmembramintele dreptului de proprietate, drepturi reale de garanție și sarcini | Referințe |
|--|-----------|
| NU SUNT | |

Anexa Nr. 1 La Partea I**Teren**

| Nr cadastral | Suprafața (mp)* | Observații / Referințe |
|--------------|-----------------|------------------------|
| | 1.069 | |

* Suprafața este determinată în planul de proiecție Stereo 70.

**Date referitoare la teren**

| Crt | Categorie folosință | Intra vilan | Suprafața (mp) | Tarla | Parcelă | Nr. topo | Observații / Referințe |
|-----|---------------------|-------------|----------------|-------|---------|----------|------------------------|
| 1 | curți constructii | DA | 600 | 4 | 227 | - | |
| 2 | arabil | DA | 469 | 4 | 228 | - | |

Date referitoare la construcții

| Crt | Număr | Destinație construcție | Supraf. (mp) | Situație juridică | Observații / Referințe |
|------|-------|-------------------------|--------------|-------------------|--|
| A1.1 | | construcții de locuințe | 35 | Fara acte | Nr. niveluri:1; S. construita la sol:35 mp; LOCUINTA |
| A1.2 | | construcții anexa | 31 | Fara acte | Nr. niveluri:1; S. construita la sol:31 mp; ANEXA |
| A1.3 | | construcții anexa | 10 | Fara acte | Nr. niveluri:1; S. construita la sol:10 mp; ANEXA |

Lungime Segmente

1) Valorile lungimilor segmentelor sunt obținute din proiecție în plan.

| Punct început | X / Y | Punct sfârșit | X / Y | Lungime segment (** (m) |
|---------------|--------------------------|---------------|---------------------------|-------------------------|
| 1 | 596.810,55 396.865,91 | 2 | 596.802,208 396.865,09 | 8.382 |

| Punct început | X / Y | Punct sfârşit | X / Y | Lungime segment (** (m) |
|---------------|----------------------------|---------------|----------------------------|-------------------------|
| 2 | 596.802,208 396.865,09 | 3 | 596.798,521 396.864,683 | 3.71 |
| 3 | 596.798,521 396.864,683 | 4 | 596.785,454 396.863,755 | 13.1 |
| 4 | 596.785,454 396.863,755 | 5 | 596.782,106 396.844,24 | 19.8 |
| 5 | 596.782,106 396.844,24 | 6 | 596.775,094 396.822,02 | 23.3 |
| 6 | 596.775,094 396.822,02 | 7 | 596.779,085 396.823,333 | 4.201 |
| 7 | 596.779,085 396.823,333 | 8 | 596.784,004 396.822,437 | 5.0 |
| 8 | 596.784,004 396.822,437 | 9 | 596.784,347 396.821,183 | 1.3 |
| 9 | 596.784,347 396.821,183 | 10 | 596.799,055 396.819,536 | 14.8 |
| 10 | 596.799,055 396.819,536 | 11 | 596.799,173 396.819,97 | 0.45 |
| 11 | 596.799,173 396.819,97 | 12 | 596.802,102 396.829,594 | 10.06 |
| 12 | 596.802,102 396.829,594 | 13 | 596.804,947 396.838,823 | 9.658 |
| 13 | 596.804,947 396.838,823 | 14 | 596.805,666 396.840,909 | 2.206 |
| 14 | 596.805,666 396.840,909 | 15 | 596.806,311 396.843,904 | 3.064 |
| 15 | 596.806,311 396.843,904 | 16 | 596.807,196 396.848,036 | 4.226 |
| 16 | 596.807,196 396.848,036 | 17 | 596.808,323 396.854,208 | 6.274 |
| 17 | 596.808,323 396.854,208 | 18 | 596.808,828 396.856,068 | 1.927 |
| 18 | 596.808,828 396.856,068 | 19 | 596.809,585 396.859,554 | 3.567 |
| 19 | 596.809,585 396.859,554 | 1 | 596.810,55 396.865,91 | 6.429 |

** Lungimile segmentelor sunt determinate în planul de proiecție Stereo 70 și sunt rotunjite la 1 milimetru.

*** Distanța dintre puncte este formată din segmente cumulate ce sunt mai mici decât valoarea 1 milimetru.

**DATE DESPRE IMOBILUL NR. 2696**

Oficiul de Cadastru și Publicitate Imobiliară PRAHOVA
Biroul de Cadastru și Publicitate Imobiliară Ploiești

A. Partea I. Descrierea imobilului

TEREN Intravilan

Adresa: Loc. Valea Cucului, Nr. 129, Jud. Prahova

| Nr. Crt | Nr cadastral Nr. topografic | Suprafața* (mp) | Observații / Referințe |
|---------|-----------------------------|------------------------------------|--------------------------------------|
| A1 | 21065 | Din acte: 1.060 Masurata: 1.063 | Sector cadastral:8 Teren imprejmuit; |

Construcții

| Crt | Nr cadastral Nr. topografic | Adresa | Observații / Referințe |
|------|-----------------------------|---|---|
| A1.1 | 21065-C1 | Loc. Valea Cucului, Nr. 129, Jud. Prahova | Nr. niveluri:1; S. construita la sol:56 mp; S. construita desfasurata:56 mp; LOCUINTA |

B. Partea II. Proprietari și acte

| Inscrieri privitoare la dreptul de proprietate și alte drepturi reale | | Referințe |
|--|--|-----------|
| 79699 / 19/08/2020 | | |
| Act Notarial nr. 2141, din 18/08/2020 emis de NP Ionita Aristita Adina; | | |
| B9 | Intabulare, drept de PROPRIETATEcumparare ca bun comun, dobandit prin Conventie, cota actuala 790/1060 1) CUCULEANU ROBERT-CRISTIAN 2) CUCULEANU GEORGIANA | A1 |
| B10 | Intabulare, drept de PROPRIETATEcumparare ca bun comun, dobandit prin Conventie, cota actuala 3/8 1) CUCULEANU ROBERT-CRISTIAN 2) CUCULEANU GEORGIANA | A1.1 |
| 82947 / 18/05/2023 | | |
| Hotarare Judecatoreasca nr. 7596, din 23/11/2020 emis de Judecatoria Ploiesti; | | |
| B11 | se noteaza faptul ca numele actual al proprietarei imobilului de sub B5 și B6 este PARASCHIV VALERICA | A1, A1.1 |
| Act Notarial nr. 1798, din 17/05/2023 emis de NP onita Aristita Adina; | | |
| B12 | Intabulare, drept de PROPRIETATEcumparare ca bun comun, dobandit prin Conventie, cota actuala 270/1060 1) CUCULEANU ROBERT-CRISTIAN 2) CUCULEANU GEORGIANA | A1 |
| B13 | Intabulare, drept de PROPRIETATEcumparare ca bun comun, dobandit prin Conventie, cota actuala 5/8 1) CUCULEANU ROBERT-CRISTIAN 2) CUCULEANU GEORGIANA | A1.1 |

C. Partea III. SARCINI

| Inscrieri privind dezmembramintele dreptului de proprietate, drepturi reale de garanție și sarcini | | Referințe |
|--|--|-----------|
| 82947 / 18/05/2023 | | |
| Act Notarial nr. 1798, din 17/05/2023 emis de NP onita Aristita Adina; | | |
| C1 | Intabulare, drept de HABITATIEviager (asupra cotei de 5/8 din constructia C1), cota actuala 1/1, cota initiala 1/1 1) PARASCHIV VALERICA | A1.1 |

Anexa Nr. 1 La Partea I

Teren

| Nr cadastral | Suprafața (mp)* | Observații / Referințe |
|--------------|------------------------------------|------------------------|
| 21065 | Din acte: 1.060 Masurata: 1.063 | |

* Suprafața este determinată în planul de proiecție Stereo 70.



Date referitoare la teren

| Crt | Categorie folosință | Intra vilan | Suprafața (mp) | Tarla | Parcelă | Nr. topo | Observații / Referințe |
|-----|---------------------|-------------|----------------|-------|---------|----------|------------------------|
| 1 | curți constructii | DA | 818 | 4 | 223 | - | |
| 2 | vie | DA | 245 | 4 | 224 | - | |

Date referitoare la construcții

| Crt | Număr | Destinație construcție | Supraf. (mp) | Situație juridică | Observații / Referințe |
|------|----------|-------------------------|--------------|-------------------|---|
| A1.1 | 21065-C1 | construcții de locuințe | 56 | Cu acte | Nr. niveluri:1; S. construita la sol:56 mp; S. construita desfasurata:56 mp; LOCUINTA |

Lungime Segmente

1) Valorile lungimilor segmentelor sunt obținute din proiecție în plan.

| Punct început | X / Y | Punct sfârșit | X / Y | Lungime segment (** (m)) |
|---------------|----------------------------|---------------|----------------------------|--------------------------|
| 1 | 596.810,55 396.865,91 | 2 | 596.809,585 396.859,554 | 6.429 |
| 3 | 596.808,828 396.856,068 | 4 | 596.808,323 396.854,208 | 1.927 |

| Punct început | X / Y | Punct sfârșit | X / Y | Lungime segment (** (m)) |
|---------------|----------------------------|---------------|----------------------------|--------------------------|
| 2 | 596.809,585 396.859,554 | 3 | 596.808,828 396.856,068 | 3.567 |
| 4 | 596.808,323 396.854,208 | 5 | 596.807,196 396.848,036 | 6.274 |

| Punct început | X / Y | Punct sfârșit | X / Y | Lungime segment (** (m)) |
|---------------|----------------------------|---------------|----------------------------|--------------------------|
| 5 | 596.807,196 396.848,036 | 6 | 596.806,311 396.843,904 | 4.226 |
| 7 | 596.805,666 396.840,909 | 8 | 596.804,947 396.838,823 | 2.206 |
| 9 | 596.802,102 396.829,594 | 10 | 596.799,173 396.819,97 | 10.06 |
| 11 | 596.809,888 396.818,776 | 12 | 596.815,753 396.818,139 | 5.899 |
| 13 | 596.825,994 396.817,258 | 14 | 596.827,72 396.827,509 | 10.395 |
| 15 | 596.828,134 396.831,441 | 16 | 596.828,348 396.833,711 | 2.28 |
| 17 | 596.828,526 396.835,445 | 18 | 596.828,488 396.837,747 | 2.302 |
| 19 | 596.828,025 396.840,05 | 20 | 596.827,957 396.842,013 | 1.964 |
| 21 | 596.827,333 396.859,895 | 22 | 596.827,106 396.867,003 | 7.112 |
| 23 | 596.820,643 396.866,365 | 24 | 596.816,745 396.866,334 | 3.898 |
| 25 | 596.813,501 396.866,155 | 1 | 596.810,55 396.865,91 | 2.961 |

| Punct început | X / Y | Punct sfârșit | X / Y | Lungime segment (** (m)) |
|---------------|----------------------------|---------------|----------------------------|--------------------------|
| 6 | 596.806,311 396.843,904 | 7 | 596.805,666 396.840,909 | 3.064 |
| 8 | 596.804,947 396.838,823 | 9 | 596.802,102 396.829,594 | 9.658 |
| 10 | 596.799,173 396.819,97 | 11 | 596.809,888 396.818,776 | 10.781 |
| 12 | 596.815,753 396.818,139 | 13 | 596.825,994 396.817,258 | 10.279 |
| 14 | 596.827,72 396.827,509 | 15 | 596.828,134 396.831,441 | 3.954 |
| 16 | 596.828,348 396.833,711 | 17 | 596.828,526 396.835,445 | 1.743 |
| 18 | 596.828,488 396.837,747 | 19 | 596.828,025 396.840,05 | 2.349 |
| 20 | 596.827,957 396.842,013 | 21 | 596.827,333 396.859,895 | 17.893 |
| 22 | 596.827,106 396.867,003 | 23 | 596.820,643 396.866,365 | 6.494 |
| 24 | 596.816,745 396.866,334 | 25 | 596.813,501 396.866,155 | 3.249 |

** Lungimile segmentelor sunt determinate în planul de proiecție Stereo 70 și sunt rotunjite la 1 milimetru.

*** Distanța dintre puncte este formată din segmente cumulate ce sunt mai mici decât valoarea 1 milimetru.

**DATE DESPRE IMOBILUL NR. 2697**

Oficiul de Cadastru și Publicitate Imobiliară PRAHOVA
Biroul de Cadastru și Publicitate Imobiliară Ploiești

A. Partea I. Descrierea imobilului

TEREN Extravilan

Adresa: Jud. Prahova

| Nr. Crt | Nr cadastral Nr. topografic | Suprafața* (mp) | Observații / Referințe |
|---------|-----------------------------|-----------------|--|
| A1 | | 2.000 | Sector cadastral:8 Teren neimprejmuit; |

B. Partea II. Proprietari și acte

| Inscrieri privitoare la dreptul de proprietate și alte drepturi reale | | Referințe |
|---|--|-----------|
| / | | |
| Act Administrativ nr. 207947, din 14/03/2011 emis de COMISIA JUDETEANA PRAHOVA; | | |
| B1 | Intabulare, drept de PROPRIETATE, dobandit prin Reconstituire, cota actuala 1/1 1) VASILE ELIZA | A1 |

C. Partea III. SARCINI .

| Inscrieri privind dezmembramintele dreptului de proprietate, drepturi reale de garanție și sarcini | Referințe |
|--|-----------|
| NU SUNT | |

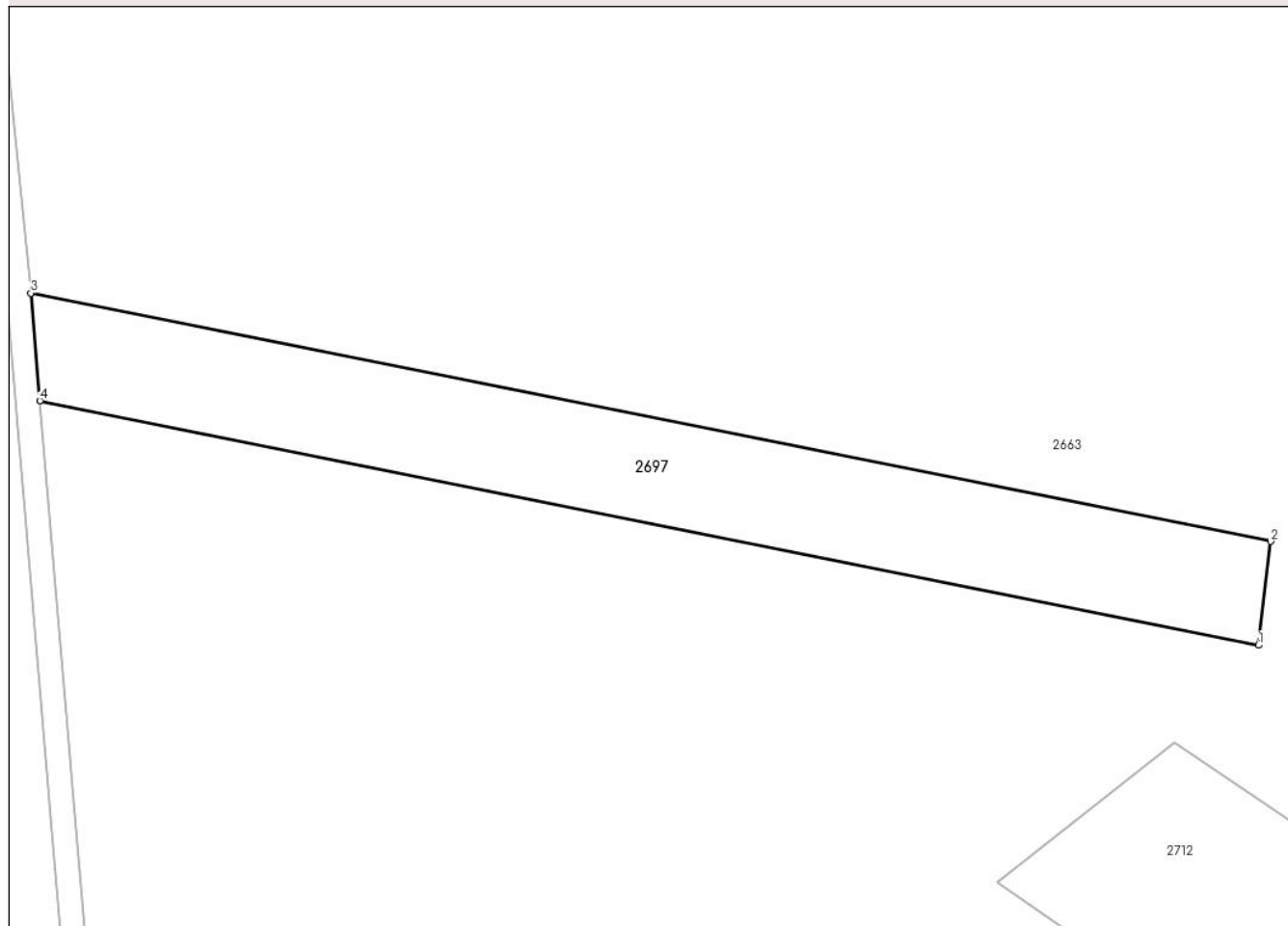
Anexa Nr. 1 La Partea I

Teren

| | | |
|--------------|-----------------|------------------------|
| Nr cadastral | Suprafața (mp)* | Observații / Referințe |
| | 2.000 | |

* Suprafața este determinată în planul de proiecție Stereo 70.

DETALII LINIARE IMOBIL



Date referitoare la teren

| Crt | Categorie folosință | Intravilan | Suprafața (mp) | Tarla | Parcelă | Nr. topo | Observații / Referințe |
|-----|---------------------|------------|----------------|-------|---------|----------|------------------------|
| 1 | arabil | NU | 2.000 | 6 | 220/45 | - | |

Lungime Segmente

1) Valorile lungimilor segmentelor sunt obținute din proiecție în plan.

| Punct început | X / Y | Punct sfârșit | X / Y | Lungime segment (** (m) |
|---------------|----------------------------|---------------|----------------------------|-------------------------|
| 1 | 597.423,783 396.801,956 | 2 | 597.425,317 396.814,817 | 12.953 |
| 2 | 597.425,317 396.814,817 | 3 | 597.271,63 396.845,585 | 156.736 |
| 3 | 597.271,63 396.845,585 | 4 | 597.272,754 396.832,273 | 13.359 |
| 4 | 597.272,754 396.832,273 | 1 | 597.423,783 396.801,956 | 154.042 |

** Lungimile segmentelor sunt determinate în planul de proiecție Stereo 70 și sunt rotunjite la 1 milimetru.

***** Distanţa dintre puncte este formată din segmente cumulate ce sunt mai mici decât valoarea 1 milimetru.**

**DATE DESPRE IMOBILUL NR. 2698**

Oficiul de Cadastru și Publicitate Imobiliară PRAHOVA
Biroul de Cadastru și Publicitate Imobiliară Ploiești

A. Partea I. Descrierea imobilului

TEREN Extravilan

Adresa: Jud. Prahova

| Nr. Crt | Nr cadastral Nr. topografic | Suprafața* (mp) | Observații / Referințe |
|---------|--------------------------------|-----------------|--|
| A1 | | 21.106 | Sector cadastral:8 Teren neimprejmuit; |

B. Partea II. Proprietari și acte

| Inscrieri privitoare la dreptul de proprietate și alte drepturi reale | | Referințe |
|--|---|-----------|
| / | | |
| Act Normativ nr. 7, din 13/03/1996 emis de PARLAMENTUL ROMANIEI (ART. 13); | | |
| B1 | Inscrierea posesiei, drept de PROPRIETATE, dobandit prin Lege, cota actuala 1/1 1) NEIDENTIFICAT NEIDENTIFICAT | A1 |
| B2 | SE NOTEAZA MENTIUNEA DE PROPRIETAR NEIDENTIFICAT | A1 |

C. Partea III. SARCINI .

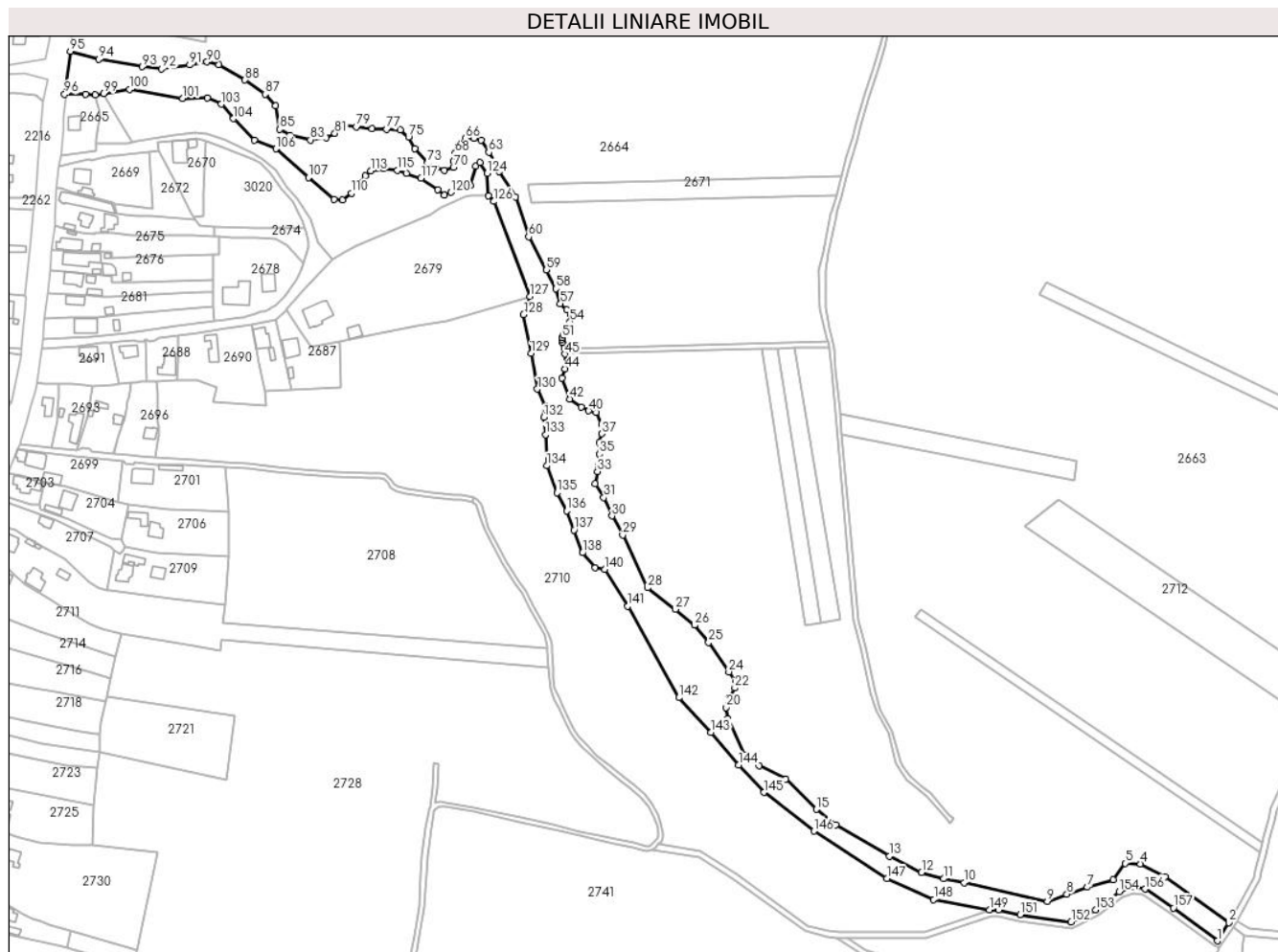
| Inscrieri privind dezmembramintele dreptului de proprietate, drepturi reale de garanție și sarcini | Referințe |
|--|-----------|
| NU SUNT | |

Anexa Nr. 1 La Partea I

Teren

| Nr cadastral | Suprafața (mp)* | Observații / Referințe |
|--------------|-----------------|------------------------|
| | 21.106 | |

* Suprafața este determinată în planul de proiecție Stereo 70.



Date referitoare la teren

| Crt | Categorie folosință | Intravilan | Suprafața (mp) | Tarla | Parcelă | Nr. topo | Observații / Referințe |
|-----|---------------------|------------|----------------|-------|---------|----------|------------------------|
| 1 | curți constructii | NU | 21.106 | - | 225 | - | VALCEL |

Lungime Segmente

1) Valorile lungimilor segmentelor sunt obținute din proiecție în plan.

| Punct început | X / Y | Punct sfârșit | X / Y | Lungime segment | Punct început | X / Y | Punct sfârșit | X / Y | Lungime segment | Punct început | X / Y | Punct sfârșit | X / Y | Lungime segment |
|---------------|----------------------------|---------------|----------------------------|-----------------|---------------|----------------------------|---------------|----------------------------|-----------------|---------------|----------------------------|---------------|----------------------------|-----------------|
| 1 | 597.516,989 396.503,054 | 2 | 597.524,354 396.514,848 | 13.905 | 2 | 597.524,354 396.514,848 | 3 | 597.482,919 396.544,659 | 51.045 | 3 | 597.482,919 396.544,659 | 4 | 597.466,951 396.553,074 | 18.049 |
| 4 | 597.466,951 396.553,074 | 5 | 597.456,984 396.553,488 | 9.976 | 5 | 597.456,984 396.553,488 | 6 | 597.449,378 396.542,773 | 13.143 | 6 | 597.449,378 396.542,773 | 7 | 597.432,41 396.537,902 | 17.653 |
| 7 | 597.432,41 396.537,902 | 8 | 597.418,999 396.533,431 | 14.137 | 8 | 597.418,999 396.533,431 | 9 | 597.406,462 396.528,733 | 13.389 | 9 | 597.406,462 396.528,733 | 10 | 597.352,324 396.540,834 | 55.474 |
| 10 | 597.352,324 396.540,834 | 11 | 597.338,911 396.543,402 | 13.656 | 11 | 597.338,911 396.543,402 | 12 | 597.324,608 396.547,442 | 14.863 | 12 | 597.324,608 396.547,442 | 13 | 597.303,604 396.558,082 | 23.545 |
| 13 | 597.303,604 396.558,082 | 14 | 597.268,882 396.578,66 | 40.362 | 14 | 597.268,882 396.578,66 | 15 | 597.256,132 396.588,532 | 16.125 | 15 | 597.256,132 396.588,532 | 16 | 597.236,382 396.608,403 | 28.017 |

| Punct început | X / Y | Punct sfârșit | X / Y | Lungime segment | Punct început | X / Y | Punct sfârșit | X / Y | Lungime segment | Punct început | X / Y | Punct sfârșit | X / Y | Lungime segment |
|---------------|----------------------------|---------------|----------------------------|-----------------|---------------|----------------------------|---------------|----------------------------|-----------------|---------------|----------------------------|---------------|----------------------------|-----------------|
| 16 | 597.236,382 396.608,403 | 17 | 597.218,881 396.616,946 | 19.474 | 17 | 597.218,881 396.616,946 | 18 | 597.209,449 396.623,603 | 11.545 | 18 | 597.209,449 396.623,603 | 19 | 597.198,616 396.647,659 | 26.383 |
| 19 | 597.198,616 396.647,659 | 20 | 597.197,352 396.654,772 | 7.225 | 20 | 597.197,352 396.654,772 | 21 | 597.199,022 396.660,598 | 6.061 | 21 | 597.199,022 396.660,598 | 22 | 597.203,163 396.667,451 | 8.006 |
| 22 | 597.203,163 396.667,451 | 23 | 597.203,506 396.671,692 | 4.255 | 23 | 597.203,506 396.671,692 | 24 | 597.199,248 396.677,934 | 7.555 | 24 | 597.199,248 396.677,934 | 25 | 597.186,133 396.697,016 | 23.155 |
| 25 | 597.186,133 396.697,016 | 26 | 597.176,903 396.708,182 | 14.487 | 26 | 597.176,903 396.708,182 | 27 | 597.164,442 396.718,514 | 16.186 | 27 | 597.164,442 396.718,514 | 28 | 597.146,379 396.732,496 | 22.843 |
| 28 | 597.146,379 396.732,496 | 29 | 597.130,223 396.766,792 | 37.911 | 29 | 597.130,223 396.766,792 | 30 | 597.123,183 396.779,216 | 14.28 | 30 | 597.123,183 396.779,216 | 31 | 597.117,943 396.791,241 | 13.117 |
| 31 | 597.117,943 396.791,241 | 32 | 597.112,413 396.800,071 | 10.419 | 32 | 597.112,413 396.800,071 | 33 | 597.113,763 396.808,152 | 8.194 | 33 | 597.113,763 396.808,152 | 34 | 597.114,762 396.812,115 | 4.087 |
| 34 | 597.114,762 396.812,115 | 35 | 597.115,156 396.819,448 | 7.343 | 35 | 597.115,156 396.819,448 | 36 | 597.115,05 396.826,681 | 7.234 | 36 | 597.115,05 396.826,681 | 37 | 597.116,639 396.832,547 | 6.077 |
| 37 | 597.116,639 396.832,547 | 38 | 597.116,415 396.838,678 | 6.136 | 38 | 597.116,415 396.838,678 | 39 | 597.113,092 396.846,627 | 8.615 | 39 | 597.113,092 396.846,627 | 40 | 597.108,069 396.847,476 | 5.094 |
| 40 | 597.108,069 396.847,476 | 41 | 597.103,222 396.850,173 | 5.547 | 41 | 597.103,222 396.850,173 | 42 | 597.095,729 396.855,167 | 9.005 | 42 | 597.095,729 396.855,167 | 43 | 597.090,742 396.868,755 | 14.475 |
| 43 | 597.090,742 396.868,755 | 44 | 597.092,71 396.874,898 | 6.451 | 44 | 597.092,71 396.874,898 | 45 | 597.092,478 396.884,392 | 9.496 | 45 | 597.092,478 396.884,392 | 46 | 597.092,683 396.887,896 | 3.51 |
| 46 | 597.092,683 396.887,896 | 47 | 597.092,588 396.889,153 | 1.261 | 47 | 597.092,588 396.889,153 | 48 | 597.091,737 396.890,984 | 2.02 | 48 | 597.091,737 396.890,984 | 49 | 597.090,966 396.892,126 | 1.377 |
| 49 | 597.090,966 396.892,126 | 50 | 597.090,595 396.893,927 | 1.839 | 50 | 597.090,595 396.893,927 | 51 | 597.090,603 396.895,22 | 1.293 | 51 | 597.090,603 396.895,22 | 52 | 597.091,532 396.897,273 | 2.253 |
| 52 | 597.091,532 396.897,273 | 53 | 597.093,488 396.901,299 | 4.476 | 53 | 597.093,488 396.901,299 | 54 | 597.095,961 396.905,472 | 4.85 | 54 | 597.095,961 396.905,472 | 55 | 597.096,434 396.910,044 | 4.597 |
| 55 | 597.096,434 396.910,044 | 56 | 597.093,896 396.913,32 | 4.144 | 56 | 597.093,896 396.913,32 | 57 | 597.089,658 396.917,196 | 5.743 | 57 | 597.089,658 396.917,196 | 58 | 597.086,734 396.926,926 | 10.16 |
| 58 | 597.086,734 396.926,926 | 59 | 597.080,662 396.939,17 | 13.667 | 59 | 597.080,662 396.939,17 | 60 | 597.069,088 396.960,592 | 24.349 | 60 | 597.069,088 396.960,592 | 61 | 597.060,451 396.986,506 | 27.316 |
| 61 | 597.060,451 396.986,506 | 62 | 597.049,89 397.003,158 | 19.718 | 62 | 597.049,89 397.003,158 | 63 | 597.043,2 397.015,596 | 14.124 | 63 | 597.043,2 397.015,596 | 64 | 597.038,182 397.023,414 | 9.289 |
| 64 | 597.038,182 397.023,414 | 65 | 597.033,265 397.024,631 | 5.066 | 65 | 597.033,265 397.024,631 | 66 | 597.028,03 397.024,666 | 5.235 | 66 | 597.028,03 397.024,666 | 67 | 597.023,38 397.019,883 | 6.671 |
| 67 | 597.023,38 397.019,883 | 68 | 597.021,266 397.015,111 | 5.219 | 68 | 597.021,266 397.015,111 | 69 | 597.020,257 397.009,713 | 5.491 | 69 | 597.020,257 397.009,713 | 70 | 597.020,1 397.005,787 | 3.93 |
| 70 | 597.020,1 397.005,787 | 71 | 597.014,205 397.003,768 | 6.231 | 71 | 597.014,205 397.003,768 | 72 | 597.008,354 397.005,499 | 6.102 | 72 | 597.008,354 397.005,499 | 73 | 597.003,173 397.008,479 | 5.977 |
| 73 | 597.003,173 397.008,479 | 74 | 596.995,104 397.017,808 | 12.335 | 74 | 596.995,104 397.017,808 | 75 | 596.990,897 397.025,438 | 8.714 | 75 | 596.990,897 397.025,438 | 76 | 596.985,544 397.030,051 | 7.066 |
| 76 | 596.985,544 397.030,051 | 77 | 596.976,746 397.030,433 | 8.806 | 77 | 596.976,746 397.030,433 | 78 | 596.967,004 397.030,858 | 9.751 | 78 | 596.967,004 397.030,858 | 79 | 596.956,96 397.032,199 | 10.133 |
| 79 | 596.956,96 397.032,199 | 80 | 596.949,182 397.032,8 | 7.802 | 80 | 596.949,182 397.032,8 | 81 | 596.942,983 397.027,923 | 7.887 | 81 | 596.942,983 397.027,923 | 82 | 596.937,165 397.024,987 | 6.517 |
| 82 | 596.937,165 397.024,987 | 83 | 596.927,099 397.023,546 | 10.168 | 83 | 596.927,099 397.023,546 | 84 | 596.913,633 397.026,505 | 13.787 | 84 | 596.913,633 397.026,505 | 85 | 596.907,166 397.030,506 | 7.605 |
| 85 | 596.907,166 397.030,506 | 86 | 596.904,299 397.045,708 | 15.469 | 86 | 596.904,299 397.045,708 | 87 | 596.897,564 397.053,311 | 10.157 | 87 | 596.897,564 397.053,311 | 88 | 596.884,531 397.062,507 | 15.952 |
| 88 | 596.884,531 397.062,507 | 89 | 596.867,497 397.072,304 | 19.65 | 89 | 596.867,497 397.072,304 | 90 | 596.859,83 397.074,298 | 7.922 | 90 | 596.859,83 397.074,298 | 91 | 596.848,496 397.072,286 | 11.512 |
| 91 | 596.848,496 397.072,286 | 92 | 596.830,227 397.069,86 | 18.429 | 92 | 596.830,227 397.069,86 | 93 | 596.817,89 397.071,21 | 12.411 | 93 | 596.817,89 397.071,21 | 94 | 596.789,389 397.076,025 | 28.906 |
| 94 | 596.789,389 397.076,025 | 95 | 596.770,957 397.081,188 | 19.141 | 95 | 596.770,957 397.081,188 | 96 | 596.767,275 397.053,26 | 28.169 | 96 | 596.767,275 397.053,26 | 97 | 596.780,872 397.053,306 | 13.597 |
| 97 | 596.780,872 397.053,306 | 98 | 596.787,159 397.052,714 | 6.315 | 98 | 596.787,159 397.052,714 | 99 | 596.792,417 397.053,593 | 5.331 | 99 | 596.792,417 397.053,593 | 100 | 596.809,269 397.056,409 | 17.085 |
| 100 | 596.809,269 397.056,409 | 101 | 596.844,124 397.050,456 | 35.36 | 101 | 596.844,124 397.050,456 | 102 | 596.860,06 397.050,938 | 15.943 | 102 | 596.860,06 397.050,938 | 103 | 596.869,195 397.046,821 | 10.021 |
| 103 | 596.869,195 397.046,821 | 104 | 596.877,066 397.037,386 | 12.287 | 104 | 596.877,066 397.037,386 | 105 | 596.890,809 397.023,515 | 19.525 | 105 | 596.890,809 397.023,515 | 106 | 596.904,63 397.017,864 | 14.932 |
| 106 | 596.904,63 397.017,864 | 107 | 596.925,768 396.999,182 | 28.211 | 107 | 596.925,768 396.999,182 | 108 | 596.942,617 396.984,985 | 22.033 | 108 | 596.942,617 396.984,985 | 109 | 596.947,895 396.984,769 | 5.282 |
| 109 | 596.947,895 396.984,769 | 110 | 596.953,702 396.989,08 | 7.233 | 110 | 596.953,702 396.989,08 | 111 | 596.959,557 396.995,623 | 8.78 | 111 | 596.959,557 396.995,623 | 112 | 596.962,965 397.000,218 | 5.721 |
| 112 | 596.962,965 397.000,218 | 113 | 596.966,409 397.003,46 | 4.73 | 113 | 596.966,409 397.003,46 | 114 | 596.974,496 397.005,18 | 8.268 | 114 | 596.974,496 397.005,18 | 115 | 596.983,685 397.003,813 | 9.29 |

| Punct început | X / Y | Punct sfârșit | X / Y | Lungime segment | Punct început | X / Y | Punct sfârșit | X / Y | Lungime segment | Punct început | X / Y | Punct sfârșit | X / Y | Lungime segment |
|---------------|----------------------------|---------------|----------------------------|-----------------|---------------|----------------------------|---------------|----------------------------|-----------------|---------------|----------------------------|---------------|----------------------------|-----------------|
| 115 | 596.983,685 397.003,813 | 116 | 596.989,619 397.001,982 | 6.21 | 116 | 596.989,619 397.001,982 | 117 | 596.999,07 396.998,754 | 9.987 | 117 | 596.999,07 396.998,754 | 118 | 597.010,055 396.991,086 | 13.397 |
| 118 | 597.010,055 396.991,086 | 119 | 597.014,22 396.987,921 | 5.231 | 119 | 597.014,22 396.987,921 | 120 | 597.018,453 396.989,573 | 4.543 | 120 | 597.018,453 396.989,573 | 121 | 597.030,929 396.994,11 | 13.275 |
| 121 | 597.030,929 396.994,11 | 122 | 597.034,52 397.006,537 | 12.936 | 122 | 597.034,52 397.006,537 | 123 | 597.037,316 397.008,751 | 3.566 | 123 | 597.037,316 397.008,751 | 124 | 597.042,112 397.001,964 | 8.31 |
| 124 | 597.042,112 397.001,964 | 125 | 597.042,895 396.987,419 | 14.567 | 125 | 597.042,895 396.987,419 | 126 | 597.046,243 396.983,638 | 5.05 | 126 | 597.046,243 396.983,638 | 127 | 597.069,949 396.921,828 | 66.2 |
| 127 | 597.069,949 396.921,828 | 128 | 597.065,749 396.910,199 | 12.364 | 128 | 597.065,749 396.910,199 | 129 | 597.070,614 396.884,892 | 25.771 | 129 | 597.070,614 396.884,892 | 130 | 597.074,746 396.861,654 | 23.602 |
| 130 | 597.074,746 396.861,654 | 131 | 597.079,678 396.850,616 | 12.089 | 131 | 597.079,678 396.850,616 | 132 | 597.078,742 396.843,341 | 7.335 | 132 | 597.078,742 396.843,341 | 133 | 597.079,923 396.832,073 | 11.33 |
| 133 | 597.079,923 396.832,073 | 134 | 597.080,866 396.811,836 | 20.258 | 134 | 597.080,866 396.811,836 | 135 | 597.087,373 396.794,267 | 18.736 | 135 | 597.087,373 396.794,267 | 136 | 597.093,858 396.782,464 | 13.467 |
| 136 | 597.093,858 396.782,464 | 137 | 597.098,443 396.770,062 | 13.223 | 137 | 597.098,443 396.770,062 | 138 | 597.104,014 396.755,256 | 15.819 | 138 | 597.104,014 396.755,256 | 139 | 597.112,354 396.745,644 | 12.726 |
| 139 | 597.112,354 396.745,644 | 140 | 597.118,635 396.744,421 | 6.399 | 140 | 597.118,635 396.744,421 | 141 | 597.133,647 396.720,698 | 28.074 | 141 | 597.133,647 396.720,698 | 142 | 597.166,855 396.661,139 | 68.191 |
| 142 | 597.166,855 396.661,139 | 143 | 597.187,653 396.638,653 | 30.63 | 143 | 597.187,653 396.638,653 | 144 | 597.205,566 396.617,357 | 27.828 | 144 | 597.205,566 396.617,357 | 145 | 597.221,979 396.599,561 | 24.209 |
| 145 | 597.221,979 396.599,561 | 146 | 597.254,599 396.574,419 | 41.185 | 146 | 597.254,599 396.574,419 | 147 | 597.302,035 396.543,513 | 56.616 | 147 | 597.302,035 396.543,513 | 148 | 597.332,436 396.529,997 | 33.27 |
| 148 | 597.332,436 396.529,997 | 149 | 597.368,793 396.523,079 | 37.009 | 149 | 597.368,793 396.523,079 | 150 | 597.374,75 396.523,262 | 5.959 | 150 | 597.374,75 396.523,262 | 151 | 597.388,663 396.520,127 | 14.262 |
| 151 | 597.388,663 396.520,127 | 152 | 597.421,891 396.515,482 | 33.552 | 152 | 597.421,891 396.515,482 | 153 | 597.437,796 396.523,242 | 17.697 | 153 | 597.437,796 396.523,242 | 154 | 597.453,092 396.534,997 | 19.291 |
| 154 | 597.453,092 396.534,997 | 155 | 597.462,282 396.537,92 | 9.644 | 155 | 597.462,282 396.537,92 | 156 | 597.469,983 396.536,726 | 7.793 | 156 | 597.469,983 396.536,726 | 157 | 597.488,435 396.524,498 | 22.136 |
| 157 | 597.488,435 396.524,498 | 1 | 597.516,989 396.503,054 | 35.71 | | | | | | | | | | |

** Lungimile segmentelor sunt determinate în planul de proiecție Stereo 70 și sunt rotunjite la 1 milimetru.

*** Distanța dintre puncte este formată din segmente cumulate ce sunt mai mici decât valoarea 1 milimetru.

**DATE DESPRE IMOBILUL NR. 2699**

Oficiul de Cadastru și Publicitate Imobiliară PRAHOVA
Biroul de Cadastru și Publicitate Imobiliară Ploiești

A. Partea I. Descrierea imobilului

TEREN Intravilan

Adresa: Loc. Valea Cucului, Jud. Prahova

| Nr. Crt | Nr cadastral Nr. topografic | Suprafața* (mp) | Observații / Referințe |
|---------|-----------------------------|-----------------|--------------------------------------|
| A1 | | 1.481 | Sector cadastral:8 Teren imprejmuit; |

B. Partea II. Proprietari și acte

| Inscrieri privitoare la dreptul de proprietate și alte drepturi reale | | Referințe |
|--|---|-----------|
| / | | |
| Act Normativ nr. 7, din 13/03/1996 emis de PARLAMENTUL ROMANIEI (ART. 13); | | |
| B1 | Inscrierea posesiei, drept de PROPRIETATE, dobandit prin Lege, cota actuala 1/1 1) NEIDENTIFICAT NEIDENTIFICAT | A1 |
| B2 | SE NOTEAZA MENTIUNEA DE PROPRIETAR NEIDENTIFICAT | A1 |

C. Partea III. SARCINI .

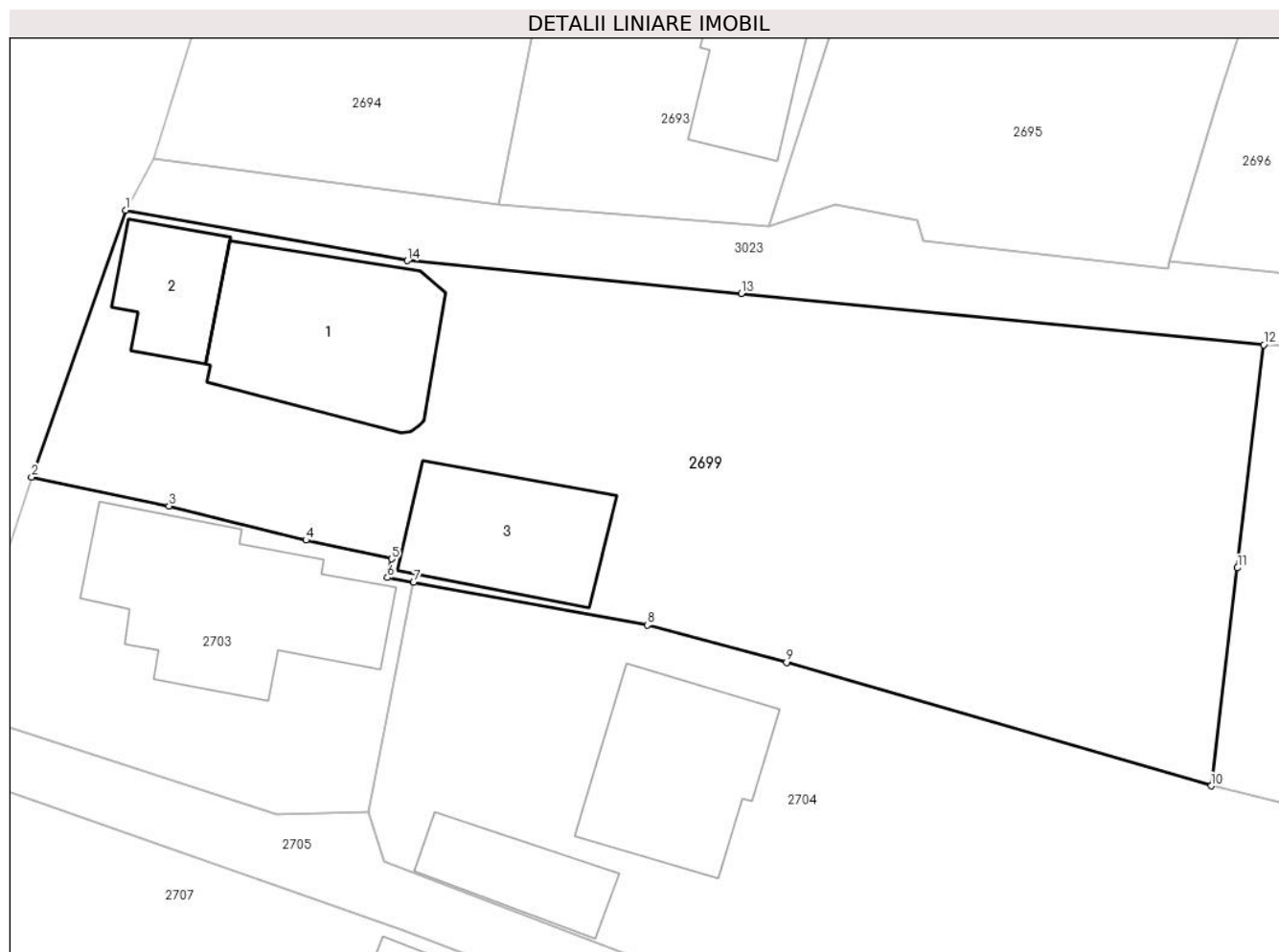
| Inscrieri privind dezmembramintele dreptului de proprietate, drepturi reale de garanție și sarcini | Referințe |
|--|-----------|
| NU SUNT | |

Anexa Nr. 1 La Partea I

Teren

| Nr cadastral | Suprafața (mp)* | Observații / Referințe |
|--------------|-----------------|------------------------|
| | 1.481 | |

* Suprafața este determinată în planul de proiecție Stereo 70.



Date referitoare la teren

| Crt | Categorie folosință | Intra vilan | Suprafața (mp) | Tarla | Parcelă | Nr. topo | Observații / Referințe |
|-----|---------------------|-------------|----------------|-------|---------|----------|------------------------|
| 1 | curți constructii | DA | 844 | 5 | 236 | - | |
| 2 | arabil | DA | 637 | 5 | 237 | - | |

Date referitoare la construcții

| Crt | Număr | Destinație construcție | Supraf. (mp) | Situație juridică | Observații / Referințe |
|------|-------|-------------------------|--------------|-------------------|---|
| A1.1 | | construcții de locuințe | 123 | Fara acte | Nr. niveluri:1; S. construita la sol:123 mp; LOCUINTA |
| A1.2 | | construcții anexa | 45 | Fara acte | Nr. niveluri:1; S. construita la sol:45 mp; ANEXA |
| A1.3 | | construcții anexa | 82 | Fara acte | Nr. niveluri:1; S. construita la sol:82 mp; ANEXA |

Lungime Segmente

1) Valorile lungimilor segmentelor sunt obținute din proiecție în plan.

| Punct început | X / Y | Punct sfârșit | X / Y | Lungime segment (** (m) |
|---------------|----------------------------|---------------|--------------------------|-------------------------|
| 1 | 596.736,355 396.823,018 | 2 | 596.730,68 396.806,96 | 17.031 |

| Punct început | X / Y | Punct sfârșit | X / Y | Lungime segment (** (m) |
|---------------|----------------------------|---------------|----------------------------|-------------------------|
| 2 | 596.730,68 396.806,96 | 3 | 596.738,952 396.805,234 | 8.45 |
| 3 | 596.738,952 396.805,234 | 4 | 596.747,198 396.803,174 | 8.5 |
| 4 | 596.747,198 396.803,174 | 5 | 596.752,356 396.802,042 | 5.28 |
| 5 | 596.752,356 396.802,042 | 6 | 596.752,104 396.800,925 | 1.145 |
| 6 | 596.752,104 396.800,925 | 7 | 596.753,677 396.800,628 | 1.601 |
| 7 | 596.753,677 396.800,628 | 8 | 596.767,738 396.798,068 | 14.292 |
| 8 | 596.767,738 396.798,068 | 9 | 596.776,127 396.795,814 | 8.687 |
| 9 | 596.776,127 396.795,814 | 10 | 596.801,672 396.788,396 | 26.6 |
| 10 | 596.801,672 396.788,396 | 11 | 596.803,262 396.801,5 | 13.2 |
| 11 | 596.803,262 396.801,5 | 12 | 596.804,844 396.814,918 | 13.51 |
| 12 | 596.804,844 396.814,918 | 13 | 596.773,395 396.818,006 | 31.6 |
| 13 | 596.773,395 396.818,006 | 14 | 596.753,293 396.819,989 | 20.2 |
| 14 | 596.753,293 396.819,989 | 1 | 596.736,355 396.823,018 | 17.207 |

** Lungimile segmentelor sunt determinate în planul de proiecție Stereo 70 și sunt rotunjite la 1 milimetru.

*** Distanța dintre puncte este formată din segmente cumulate ce sunt mai mici decât valoarea 1 milimetru.

**DATE DESPRE IMOBILUL NR. 2700**

Oficiul de Cadastru și Publicitate Imobiliară PRAHOVA
Biroul de Cadastru și Publicitate Imobiliară Ploiești

A. Partea I. Descrierea imobilului

TEREN Extravilan

Adresa: Jud. Prahova

| Nr. Crt | Nr cadastral Nr. topografic | Suprafața* (mp) | Observații / Referințe |
|---------|-----------------------------|-----------------|--|
| A1 | | 2.100 | Sector cadastral:8 Teren neimprejmuit; |

B. Partea II. Proprietari și acte

| Inscrieri privitoare la dreptul de proprietate și alte drepturi reale | | Referințe |
|---|--|-----------|
| / | | |
| Act Administrativ nr. 207312, din 28/09/2010 emis de COMISIA JUDETEANA PRAHOVA; | | |
| B1 | Intabulare, drept de PROPRIETATE, dobandit prin Reconstituire, cota actuala 1/1 1) BUCURESTEANU ION EUGENIA | A1 |

C. Partea III. SARCINI .

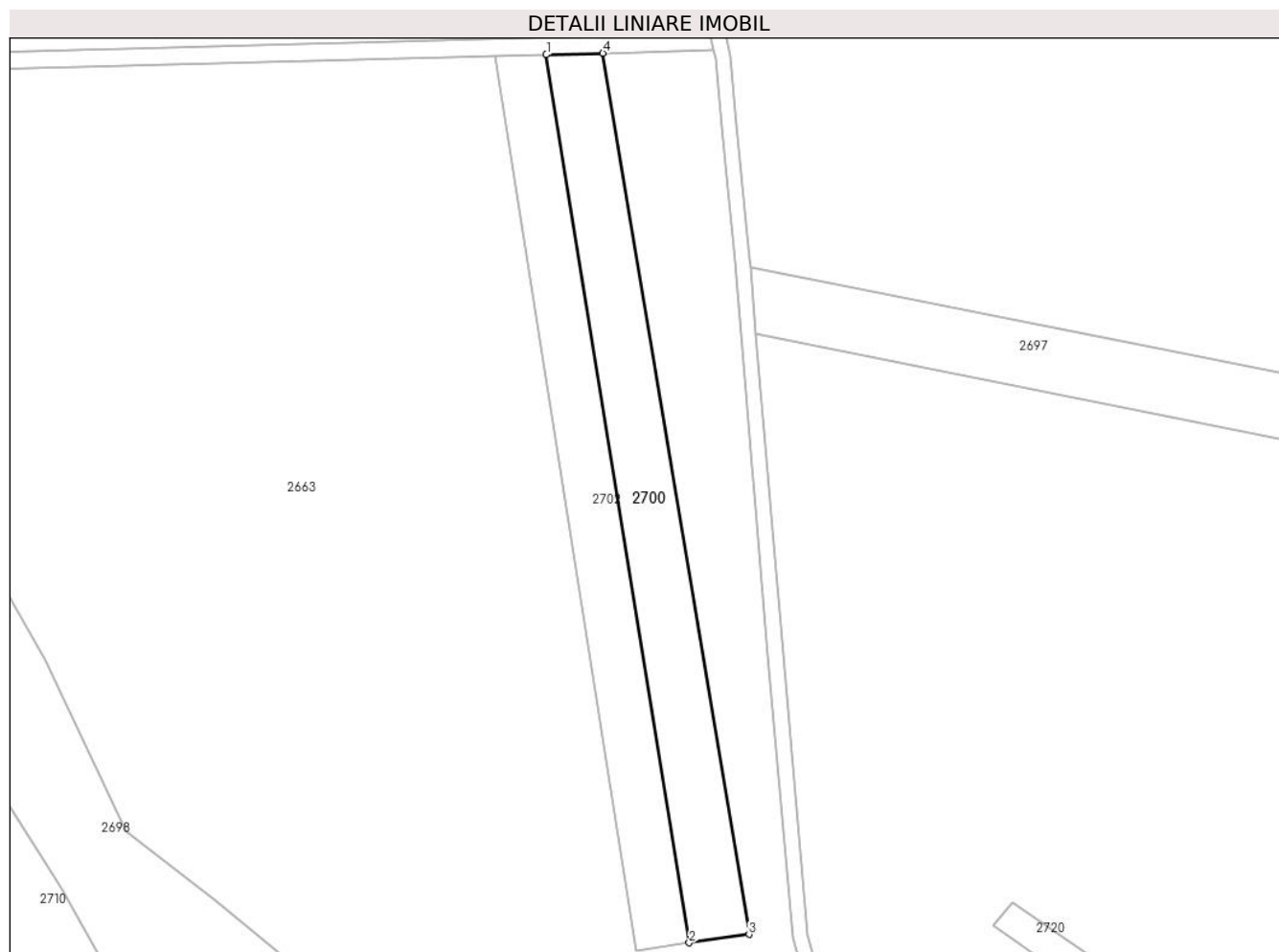
| Inscrieri privind dezmembramintele dreptului de proprietate, drepturi reale de garanție și sarcini | Referințe |
|--|-----------|
| NU SUNT | |

Anexa Nr. 1 La Partea I

Teren

| | | |
|--------------|-----------------|------------------------|
| Nr cadastral | Suprafața (mp)* | Observații / Referințe |
| | 2.100 | |

* Suprafața este determinată în planul de proiecție Stereo 70.



Date referitoare la teren

| Crt | Categorie folosință | Intravilan | Suprafața (mp) | Tarla | Parcelă | Nr. topo | Observații / Referințe |
|-----|---------------------|------------|----------------|-------|----------|----------|------------------------|
| 1 | arabil | NU | 2.100 | 6 | 220/19/1 | - | |

Lungime Segmente

1) Valorile lungimilor segmentelor sunt obținute din proiecție în plan.

| Punct început | X / Y | Punct sfârșit | X / Y | Lungime segment (** (m) |
|---------------|----------------------------|---------------|----------------------------|-------------------------|
| 1 | 597.230,701 396.888,101 | 2 | 597.259,378 396.710,083 | 180.313 |
| 2 | 597.259,378 396.710,083 | 3 | 597.271,387 396.711,742 | 12.122 |
| 3 | 597.271,387 396.711,742 | 4 | 597.242,058 396.888,405 | 179.082 |
| 4 | 597.242,058 396.888,405 | 1 | 597.230,701 396.888,101 | 11.361 |

** Lungimile segmentelor sunt determinate în planul de proiecție Stereo 70 și sunt rotunjite la 1 milimetru.

***** Distanţa dintre puncte este formată din segmente cumulate ce sunt mai mici decât valoarea 1 milimetru.**

**DATE DESPRE IMOBILUL NR. 2701**

Oficiul de Cadastru și Publicitate Imobiliară PRAHOVA
Biroul de Cadastru și Publicitate Imobiliară Ploiești

A. Partea I. Descrierea imobilului

TEREN Intravilan

Adresa: Loc. Valea Cucului, Jud. Prahova

| Nr. Crt | Nr cadastral Nr. topografic | Suprafața* (mp) | Observații / Referințe |
|---------|--------------------------------|-----------------|--------------------------------------|
| A1 | | 1.978 | Sector cadastral:8 Teren imprejmuit; |

B. Partea II. Proprietari și acte

| Inscrieri privitoare la dreptul de proprietate și alte drepturi reale | | Referințe |
|--|---|-----------|
| / | | |
| Act Normativ nr. 7, din 13/03/1996 emis de PARLAMENTUL ROMANIEI (ART. 13); | | |
| B1 | Inscrierea posesiei, drept de PROPRIETATE, dobandit prin Lege, cota actuala 1/1 1) NEIDENTIFICAT NEIDENTIFICAT | A1 |
| B2 | SE NOTEAZA MENTIUNEA DE PROPRIETAR NEIDENTIFICAT | A1 |

C. Partea III. SARCINI .

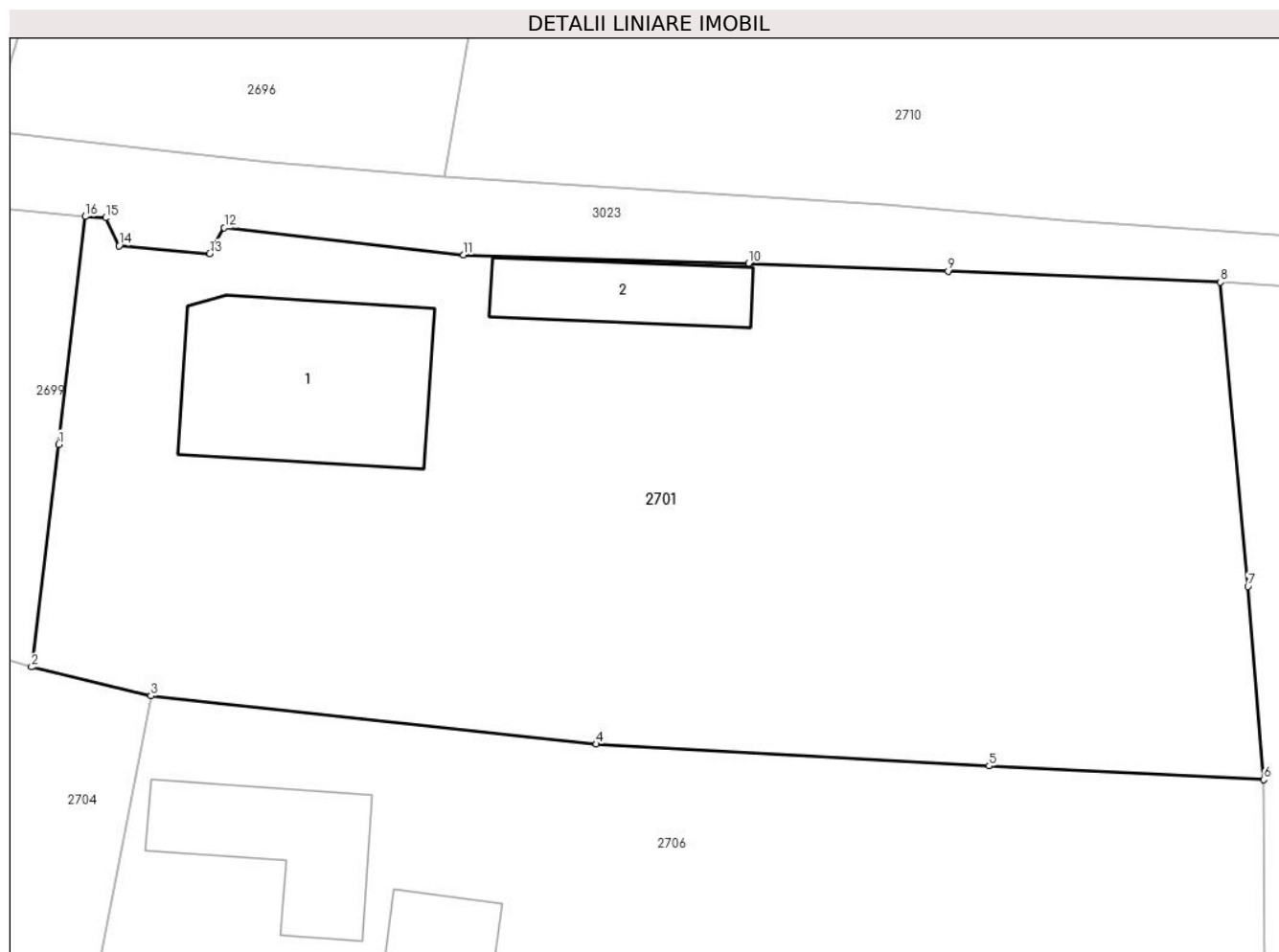
| Inscrieri privind dezmembramintele dreptului de proprietate, drepturi reale de garanție și sarcini | Referințe |
|--|-----------|
| NU SUNT | |

Anexa Nr. 1 La Partea I

Teren

| Nr cadastral | Suprafața (mp)* | Observații / Referințe |
|--------------|-----------------|------------------------|
| | 1.978 | |

* Suprafața este determinată în planul de proiecție Stereo 70.



Date referitoare la teren

| Crt | Categorie folosință | Intravilan | Suprafața (mp) | Tarla | Parcelă | Nr. topo | Observații / Referințe |
|-----|---------------------|------------|----------------|-------|---------|----------|------------------------|
| 1 | curți construcții | DA | 850 | 5 | 238 | - | |
| 2 | arabil | DA | 1.128 | 5 | 239 | - | |

Date referitoare la construcții

| Crt | Număr | Destinație construcție | Supraf. (mp) | Situație juridică | Observații / Referințe |
|------|-------|-------------------------|--------------|-------------------|---|
| A1.1 | | construcții de locuințe | 138 | Fara acte | Nr. niveluri:1; S. construita la sol:138 mp; LOCUINTA |
| A1.2 | | construcții anexa | 53 | Fara acte | Nr. niveluri:1; S. construita la sol:53 mp; ANEXA |

Lungime Segmente

1) Valorile lungimilor segmentelor sunt obținute din proiecție în plan.

| Punct început | X / Y | Punct sfârșit | X / Y | Lungime segment (** (m) |
|---------------|----------------------------|---------------|----------------------------|-------------------------|
| 1 | 596.803,262 396.801,5 | 2 | 596.801,672 396.788,396 | 13.2 |
| 2 | 596.801,672 396.788,396 | 3 | 596.808,696 396.786,701 | 7.225 |

| Punct început | X / Y | Punct sfârşit | X / Y | Lungime segment (** (m) |
|---------------|----------------------------|---------------|----------------------------|-------------------------|
| 3 | 596.808,696 396.786,701 | 4 | 596.834,942 396.783,859 | 26.4 |
| 4 | 596.834,942 396.783,859 | 5 | 596.858,077 396.782,572 | 23.17 |
| 5 | 596.858,077 396.782,572 | 6 | 596.874,257 396.781,772 | 16.2 |
| 6 | 596.874,257 396.781,772 | 7 | 596.873,328 396.793,134 | 11.4 |
| 7 | 596.873,328 396.793,134 | 8 | 596.871,698 396.811,06 | 18.0 |
| 8 | 596.871,698 396.811,06 | 9 | 596.855,662 396.811,697 | 16.049 |
| 9 | 596.855,662 396.811,697 | 10 | 596.843,92 396.812,164 | 11.751 |
| 10 | 596.843,92 396.812,164 | 11 | 596.827,128 396.812,667 | 16.8 |
| 11 | 596.827,128 396.812,667 | 12 | 596.813,017 396.814,257 | 14.2 |
| 12 | 596.813,017 396.814,257 | 13 | 596.812,171 396.812,727 | 1.748 |
| 13 | 596.812,171 396.812,727 | 14 | 596.806,824 396.813,197 | 5.367 |
| 14 | 596.806,824 396.813,197 | 15 | 596.806,031 396.814,837 | 1.822 |
| 15 | 596.806,031 396.814,837 | 16 | 596.804,844 396.814,918 | 1.189 |
| 16 | 596.804,844 396.814,918 | 1 | 596.803,262 396.801,5 | 13.51 |

** Lungimile segmentelor sunt determinate în planul de proiecție Stereo 70 și sunt rotunjite la 1 milimetru.

*** Distanța dintre puncte este formată din segmente cumulate ce sunt mai mici decât valoarea 1 milimetru.

**DATE DESPRE IMOBILUL NR. 2702**

Oficiul de Cadastru și Publicitate Imobiliară PRAHOVA
Biroul de Cadastru și Publicitate Imobiliară Ploiești

A. Partea I. Descrierea imobilului

TEREN Extravilan

Adresa: Jud. Prahova

| Nr. Crt | Nr cadastral Nr. topografic | Suprafața* (mp) | Observații / Referințe |
|---------|-----------------------------|-----------------|--|
| A1 | | 1.900 | Sector cadastral:8 Teren neimprejmuit; |

B. Partea II. Proprietari și acte

| Inscrieri privitoare la dreptul de proprietate și alte drepturi reale | | Referințe |
|---|---|-----------|
| / | | |
| Act Administrativ nr. 207325, din 30/09/2010 emis de COMISIA JUDETEANA PRAHOVA; | | |
| B1 | Intabulare, drept de PROPRIETATE, dobandit prin Reconstituire, cota actuala 1/1 1) BUCURESTEANU NICULINA 2) BUCURESTEANU MARIAN 3) OPREA SAFTA | A1 |

C. Partea III. SARCINI .

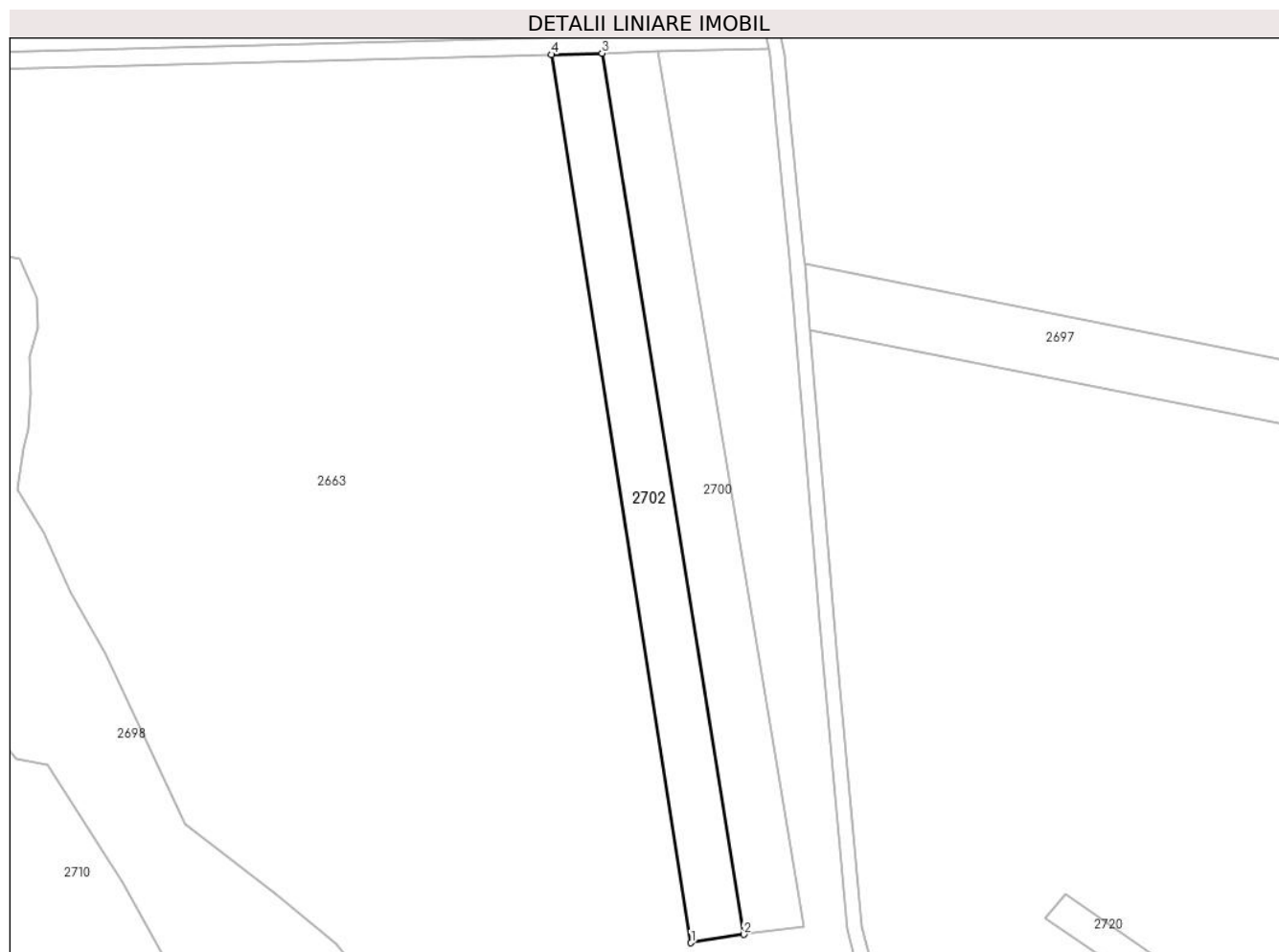
| Inscrieri privind dezmembramintele dreptului de proprietate, drepturi reale de garanție și sarcini | Referințe |
|--|-----------|
| NU SUNT | |

Anexa Nr. 1 La Partea I

Teren

| | | |
|--------------|-----------------|------------------------|
| Nr cadastral | Suprafața (mp)* | Observații / Referințe |
| | 1.900 | |

* Suprafața este determinată în planul de proiecție Stereo 70.



Date referitoare la teren

| Crt | Categorie folosință | Intravilan | Suprafața (mp) | Tarla | Parcelă | Nr. topo | Observații / Referințe |
|-----|---------------------|------------|----------------|-------|---------|----------|------------------------|
| 1 | arabil | NU | 1.900 | 6 | 220/19 | - | |

Lungime Segmente

1) Valorile lungimilor segmentelor sunt obținute din proiecție în plan.

| Punct început | X / Y | Punct sfârșit | X / Y | Lungime segment (** (m) |
|---------------|----------------------------|---------------|----------------------------|-------------------------|
| 1 | 597.248,674 396.708,399 | 2 | 597.259,378 396.710,083 | 10.836 |
| 2 | 597.259,378 396.710,083 | 3 | 597.230,701 396.888,101 | 180.313 |
| 3 | 597.230,701 396.888,101 | 4 | 597.220,452 396.887,826 | 10.253 |
| 4 | 597.220,452 396.887,826 | 1 | 597.248,674 396.708,399 | 181.632 |

** Lungimile segmentelor sunt determinate în planul de proiecție Stereo 70 și sunt rotunjite la 1 milimetru.

***** Distanţa dintre puncte este formată din segmente cumulate ce sunt mai mici decât valoarea 1 milimetru.**

**DATE DESPRE IMOBILUL NR. 2703**

Oficiul de Cadastru și Publicitate Imobiliară PRAHOVA
Biroul de Cadastru și Publicitate Imobiliară Ploiești

A. Partea I. Descrierea imobilului

TEREN Intravilan

Adresa: Loc. Valea Cucului, Jud. Prahova

| Nr. Crt | Nr cadastral Nr. topografic | Suprafața* (mp) | Observații / Referințe |
|---------|--------------------------------|-----------------|--------------------------------------|
| A1 | | 387 | Sector cadastral:8 Teren imprejmuit; |

B. Partea II. Proprietari și acte

| Inscrieri privitoare la dreptul de proprietate și alte drepturi reale | | Referințe |
|--|---|-----------|
| / | | |
| Act Normativ nr. 7, din 13/03/1996 emis de PARLAMENTUL ROMANIEI (ART. 13); | | |
| B1 | Inscrierea posesiei, drept de PROPRIETATE, dobandit prin Lege, cota actuala 1/1 1) NEIDENTIFICAT NEIDENTIFICAT | A1 |
| B2 | SE NOTEAZA MENTIUNEA DE PROPRIETAR NEIDENTIFICAT | A1 |

C. Partea III. SARCINI .

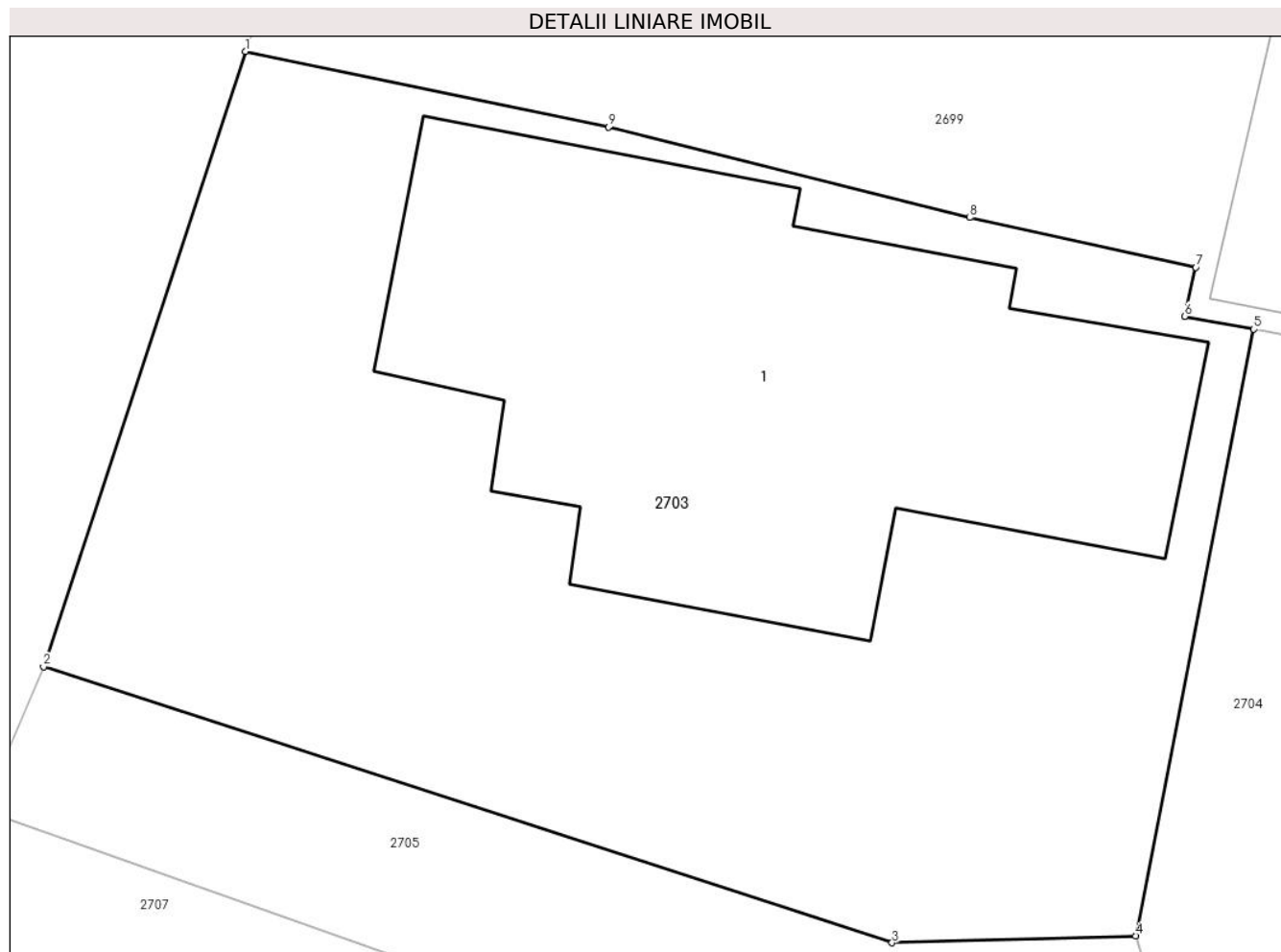
| Inscrieri privind dezmembramintele dreptului de proprietate, drepturi reale de garanție și sarcini | Referințe |
|--|-----------|
| NU SUNT | |

Anexa Nr. 1 La Partea I

Teren

| | | |
|--------------|-----------------|------------------------|
| Nr cadastral | Suprafața (mp)* | Observații / Referințe |
| | 387 | |

* Suprafața este determinată în planul de proiecție Stereo 70.



Date referitoare la teren

| Crt | Categorie folosință | Intra vilan | Suprafața (mp) | Tarla | Parcelă | Nr. topo | Observații / Referințe |
|-----|---------------------|-------------|----------------|-------|---------|----------|------------------------|
| 1 | curți constructii | DA | 387 | 5 | 246 | - | |

Date referitoare la construcții

| Crt | Număr | Destinație construcție | Supraf. (mp) | Situație juridică | Observații / Referințe |
|------|-------|-------------------------|--------------|-------------------|---|
| A1.1 | | construcții de locuințe | 135 | Fara acte | Nr. niveluri:1; S. construita la sol:135 mp; LOCUINTA |

Lungime Segmente

1) Valorile lungimilor segmentelor sunt obținute din proiecție în plan.

| Punct început | X / Y | Punct sfârșit | X / Y | Lungime segment (** (m) |
|---------------|----------------------------|---------------|----------------------------|-------------------------|
| 1 | 596.730,68 396.806,96 | 2 | 596.726,07 396.792,94 | 14.758 |
| 2 | 596.726,07 396.792,94 | 3 | 596.745,426 396.786,649 | 20.353 |
| 3 | 596.745,426 396.786,649 | 4 | 596.750,984 396.786,805 | 5.56 |
| 4 | 596.750,984 396.786,805 | 5 | 596.753,677 396.800,628 | 14.084 |

| Punct început | X / Y | Punct sfârșit | X / Y | Lungime segment (** (m) |
|---------------|----------------------------|---------------|----------------------------|-------------------------|
| 5 | 596.753,677 396.800,628 | 6 | 596.752,104 396.800,925 | 1.601 |
| 6 | 596.752,104 396.800,925 | 7 | 596.752,356 396.802,042 | 1.145 |
| 7 | 596.752,356 396.802,042 | 8 | 596.747,198 396.803,174 | 5.28 |
| 8 | 596.747,198 396.803,174 | 9 | 596.738,952 396.805,234 | 8.5 |
| 9 | 596.738,952 396.805,234 | 1 | 596.730,68 396.806,96 | 8.45 |

** Lungimile segmentelor sunt determinate în planul de proiecție Stereo 70 și sunt rotunjite la 1 milimetru.

*** Distanța dintre puncte este formată din segmente cumulate ce sunt mai mici decât valoarea 1 milimetru.

**DATE DESPRE IMOBILUL NR. 2704**

Oficiul de Cadastru și Publicitate Imobiliară PRAHOVA
Biroul de Cadastru și Publicitate Imobiliară Ploiești

A. Partea I. Descrierea imobilului

TEREN Intravilan

Adresa: Loc. Valea Cucului, Jud. Prahova

| Nr. Crt | Nr cadastral Nr. topografic | Suprafața* (mp) | Observații / Referințe |
|---------|--------------------------------|-----------------|--------------------------------------|
| A1 | | 1.194 | Sector cadastral:8 Teren imprejmuit; |

B. Partea II. Proprietari și acte

| Inscrieri privitoare la dreptul de proprietate și alte drepturi reale | | Referințe |
|--|---|-----------|
| / | | |
| Act Normativ nr. 7, din 13/03/1996 emis de PARLAMENTUL ROMANIEI (ART. 13); | | |
| B1 | Inscrierea posesiei, drept de PROPRIETATE, dobandit prin Lege, cota actuala 1/1 1) NEIDENTIFICAT NEIDENTIFICAT | A1 |
| B2 | SE NOTEAZA MENTIUNEA DE PROPRIETAR NEIDENTIFICAT | A1 |

C. Partea III. SARCINI .

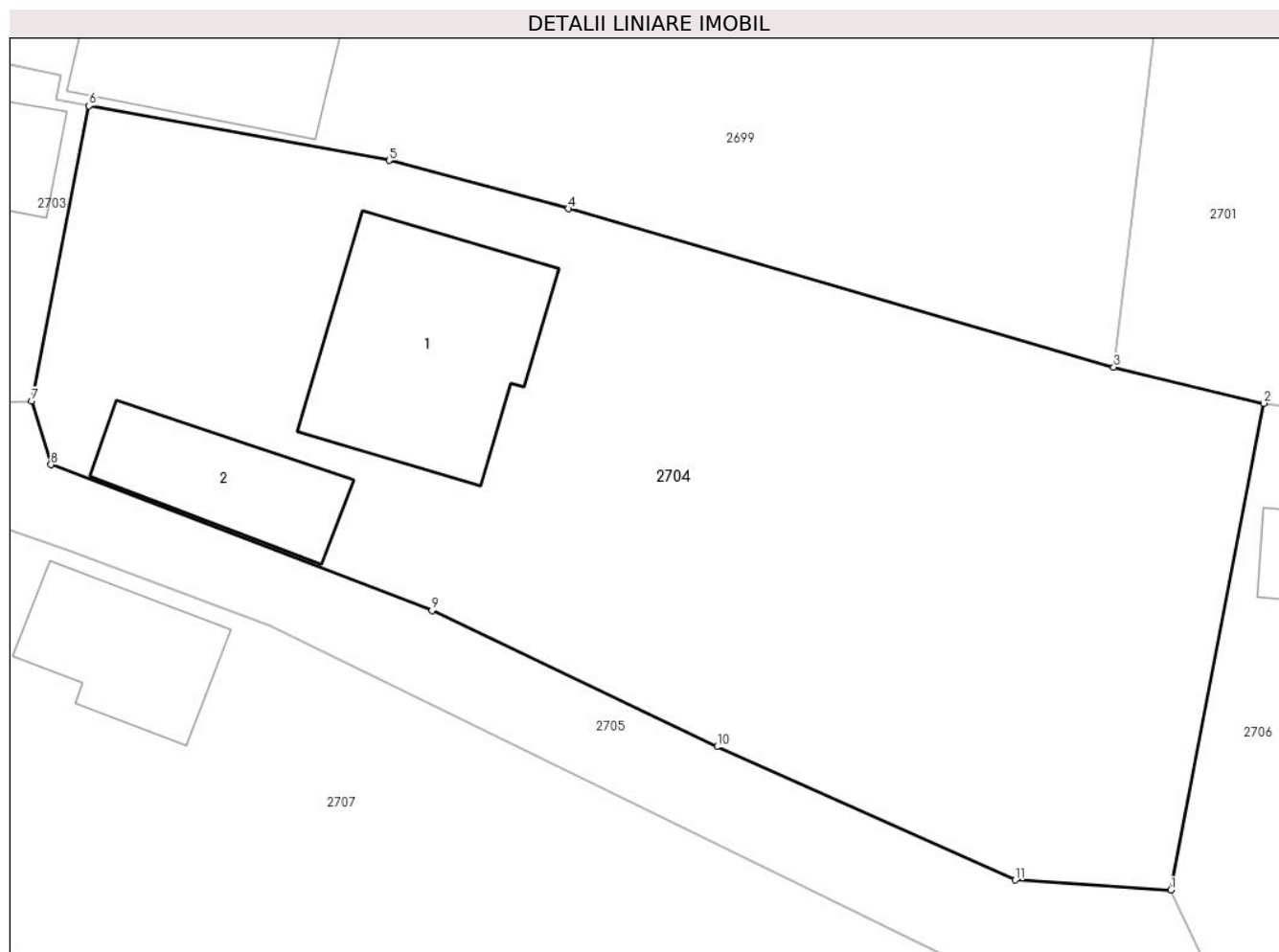
| Inscrieri privind dezmembramintele dreptului de proprietate, drepturi reale de garanție și sarcini | Referințe |
|--|-----------|
| NU SUNT | |

Anexa Nr. 1 La Partea I

Teren

| Nr cadastral | Suprafața (mp)* | Observații / Referințe |
|--------------|-----------------|------------------------|
| | 1.194 | |

* Suprafața este determinată în planul de proiecție Stereo 70.



Date referitoare la teren

| Crt | Categorie folosință | Intra vilan | Suprafața (mp) | Tarla | Parcelă | Nr. topo | Observații / Referințe |
|-----|---------------------|-------------|----------------|-------|---------|----------|------------------------|
| 1 | curți constructii | DA | 500 | 5 | 246 | - | |
| 2 | arabil | DA | 694 | 5 | 245 | - | |

Date referitoare la construcții

| Crt | Număr | Destinație construcție | Supraf. (mp) | Situație juridică | Observații / Referințe |
|------|-------|-------------------------|--------------|-------------------|---|
| A1.1 | | construcții de locuințe | 101 | Fara acte | Nr. niveluri:1; S. construita la sol:101 mp; LOCUINTA |
| A1.2 | | construcții anexa | 47 | Fara acte | Nr. niveluri:1; S. construita la sol:47 mp; ANEXA |

Lungime Segmente

1) Valorile lungimilor segmentelor sunt obținute din proiecție în plan.

| Punct început | X / Y | Punct sfârșit | X / Y | Lungime segment (** (m) |
|---------------|----------------------------|---------------|----------------------------|-------------------------|
| 1 | 596.804,345 396.763,913 | 2 | 596.808,696 396.786,701 | 23.2 |
| 2 | 596.808,696 396.786,701 | 3 | 596.801,672 396.788,396 | 7.225 |

| Punct început | X / Y | Punct sfârşit | X / Y | Lungime segment (** (m) |
|---------------|----------------------------|---------------|----------------------------|-------------------------|
| 3 | 596.801,672 396.788,396 | 4 | 596.776,127 396.795,814 | 26.6 |
| 4 | 596.776,127 396.795,814 | 5 | 596.767,738 396.798,068 | 8.687 |
| 5 | 596.767,738 396.798,068 | 6 | 596.753,677 396.800,628 | 14.292 |
| 6 | 596.753,677 396.800,628 | 7 | 596.750,984 396.786,805 | 14.084 |
| 7 | 596.750,984 396.786,805 | 8 | 596.751,895 396.783,83 | 3.111 |
| 8 | 596.751,895 396.783,83 | 9 | 596.769,73 396.776,996 | 19.1 |
| 9 | 596.769,73 396.776,996 | 10 | 596.783,09 396.770,628 | 14.8 |
| 10 | 596.783,09 396.770,628 | 11 | 596.797,06 396.764,39 | 15.3 |
| 11 | 596.797,06 396.764,39 | 1 | 596.804,345 396.763,913 | 7.3 |

** Lungimile segmentelor sunt determinate în planul de proiecție Stereo 70 și sunt rotunjite la 1 milimetru.

*** Distanța dintre puncte este formată din segmente cumulate ce sunt mai mici decât valoarea 1 milimetru.

**DATE DESPRE IMOBILUL NR. 2705**

Oficiul de Cadastru și Publicitate Imobiliară PRAHOVA
Biroul de Cadastru și Publicitate Imobiliară Ploiești

A. Partea I. Descrierea imobilului

TEREN Intravilan

Adresa: Loc. Valea Cucului, Jud. Prahova

| Nr. Crt | Nr cadastral Nr. topografic | Suprafața* (mp) | Observații / Referințe |
|---------|-----------------------------|-----------------|--|
| A1 | | 375 | Sector cadastral:8 Teren neimprejmuit; |

B. Partea II. Proprietari și acte

| Inscrieri privitoare la dreptul de proprietate și alte drepturi reale | | Referințe |
|---|---|-----------|
| / | | |
| Act Normativ nr. 7, din 13/03/1996 emis de PARLAMENTUL ROMANIEI; | | |
| B1 | Inscrierea provizorie, drept de PROPRIETATE, dobandit prin Lege, cota actuala 1/1 | A1 |
| 1) COMUNA IORDACHEANU, CIF:2845800, DOMENIU PUBLIC | | |

C. Partea III. SARCINI .

| Inscrieri privind dezmembramintele dreptului de proprietate, drepturi reale de garanție și sarcini | Referințe |
|--|-----------|
| NU SUNT | |

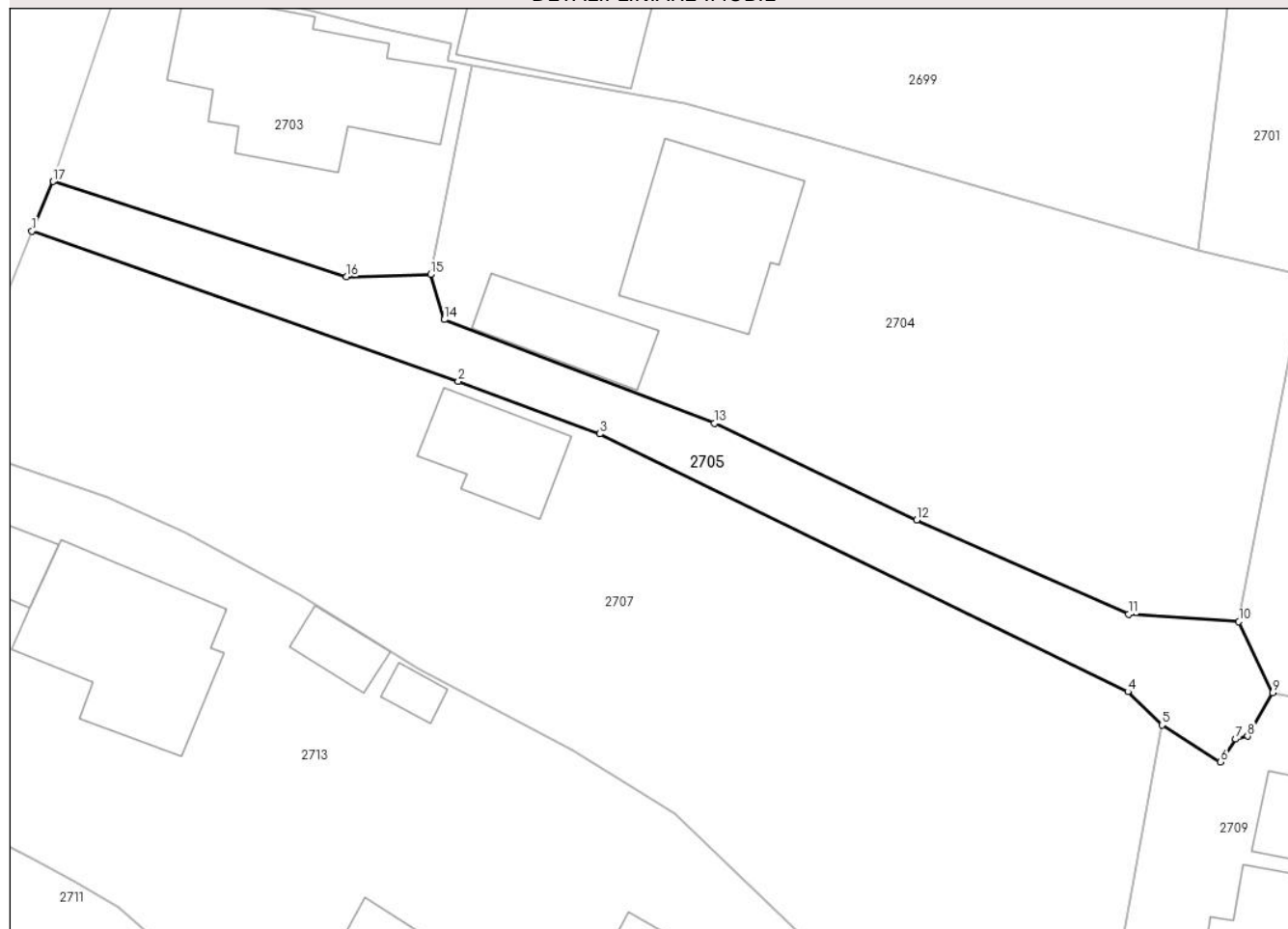
Anexa Nr. 1 La Partea I

Teren

| | | |
|--------------|-----------------|------------------------|
| Nr cadastral | Suprafața (mp)* | Observații / Referințe |
| | 375 | |

* Suprafața este determinată în planul de proiecție Stereo 70.

DETALII LINIARE IMOBIL



Date referitoare la teren

| Crt | Categorie folosință | Intravilan | Suprafața (mp) | Tarla | Parcelă | Nr. topo | Observații / Referințe |
|-----|---------------------|------------|----------------|-------|---------|----------|------------------------|
| 1 | drum | DA | 375 | - | 251 | - | |

Lungime Segmente

1) Valorile lungimilor segmentelor sunt obținute din proiecție în plan.

| Punct început | X / Y | Punct sfârșit | X / Y | Lungime segment (** (m) |
|---------------|----------------------------|---------------|----------------------------|-------------------------|
| 1 | 596.724,659 396.789,667 | 2 | 596.752,809 396.779,767 | 29.84 |
| 2 | 596.752,809 396.779,767 | 3 | 596.762,169 396.776,297 | 9.983 |
| 3 | 596.762,169 396.776,297 | 4 | 596.797,019 396.759,287 | 38.78 |
| 4 | 596.797,019 396.759,287 | 5 | 596.799,269 396.757,087 | 3.147 |
| 5 | 596.799,269 396.757,087 | 6 | 596.803,149 396.754,657 | 4.578 |

| Punct început | X / Y | Punct sfârșit | X / Y | Lungime segment (** (m) |
|---------------|----------------------------|---------------|----------------------------|-------------------------|
| 6 | 596.803,149 396.754,657 | 7 | 596.804,139 396.756,157 | 1.797 |
| 7 | 596.804,139 396.756,157 | 8 | 596.804,919 396.756,357 | 0.805 |
| 8 | 596.804,919 396.756,357 | 9 | 596.806,579 396.759,217 | 3.307 |
| 9 | 596.806,579 396.759,217 | 10 | 596.804,345 396.763,913 | 5.2 |
| 10 | 596.804,345 396.763,913 | 11 | 596.797,06 396.764,39 | 7.3 |
| 11 | 596.797,06 396.764,39 | 12 | 596.783,09 396.770,628 | 15.3 |
| 12 | 596.783,09 396.770,628 | 13 | 596.769,73 396.776,996 | 14.8 |
| 13 | 596.769,73 396.776,996 | 14 | 596.751,895 396.783,83 | 19.1 |
| 14 | 596.751,895 396.783,83 | 15 | 596.750,984 396.786,805 | 3.111 |
| 15 | 596.750,984 396.786,805 | 16 | 596.745,426 396.786,649 | 5.56 |
| 16 | 596.745,426 396.786,649 | 17 | 596.726,07 396.792,94 | 20.353 |
| 17 | 596.726,07 396.792,94 | 1 | 596.724,659 396.789,667 | 3.564 |

** Lungimile segmentelor sunt determinate în planul de proiecție Stereo 70 și sunt rotunjite la 1 milimetru.

*** Distanța dintre puncte este formată din segmente cumulate ce sunt mai mici decât valoarea 1 milimetru.

**DATE DESPRE IMOBILUL NR. 2706**

Oficiul de Cadastru și Publicitate Imobiliară PRAHOVA
Biroul de Cadastru și Publicitate Imobiliară Ploiești

A. Partea I. Descrierea imobilului

TEREN Necunoscut

Adresa: Loc. Valea Cucului, Jud. Prahova

| Nr. Crt | Nr cadastral Nr. topografic | Suprafața* (mp) | Observații / Referințe |
|---------|-----------------------------|-----------------|--------------------------------------|
| A1 | | 1.958 | Sector cadastral:8 Teren imprejmuit; |

B. Partea II. Proprietari și acte

| Inscrieri privitoare la dreptul de proprietate și alte drepturi reale | | Referințe |
|--|---|-----------|
| / | | |
| Act Normativ nr. 7, din 13/03/1996 emis de PARLAMENTUL ROMANIEI (ART. 13); | | |
| B1 | Inscrierea posesiei, drept de PROPRIETATE, dobandit prin Lege, cota actuala 1/1 1) NEIDENTIFICAT NEIDENTIFICAT | A1 |
| B2 | SE NOTEAZA MENTIUNEA DE PROPRIETAR NEIDENTIFICAT | A1 |

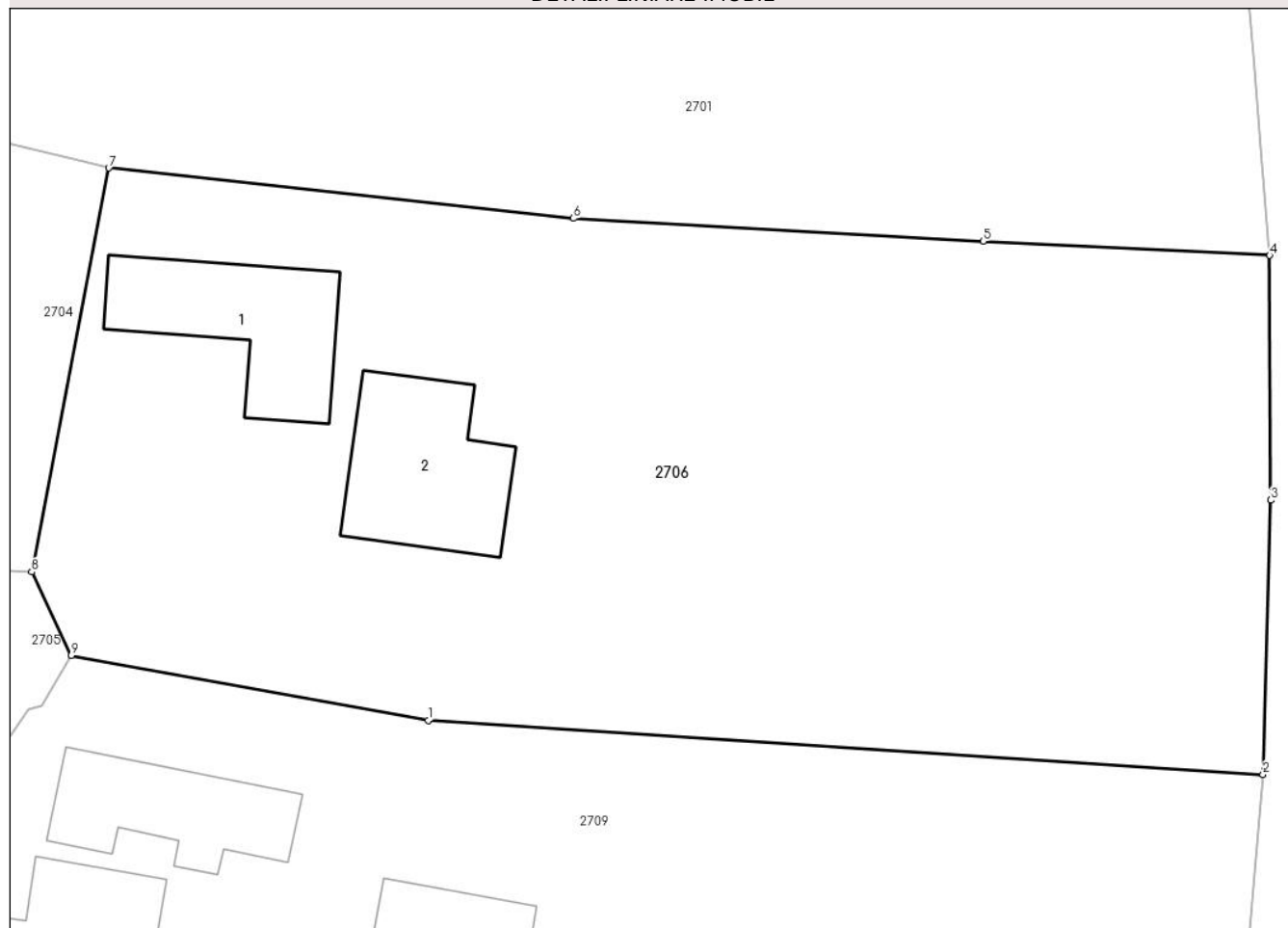
C. Partea III. SARCINI .

| Inscrieri privind dezmembramintele dreptului de proprietate, drepturi reale de garanție și sarcini | Referințe |
|--|-----------|
| NU SUNT | |

Anexa Nr. 1 La Partea I**Teren**

| Nr cadastral | Suprafața (mp)* | Observații / Referințe |
|--------------|-----------------|------------------------|
| | 1.958 | |

* Suprafața este determinată în planul de proiecție Stereo 70.

DETALII LINIARE IMOBIL**Date referitoare la teren**

| Crt | Categorie folosință | Intra vilan | Suprafața (mp) | Tarla | Parcelă | Nr. topo | Observații / Referințe |
|-----|---------------------|-------------|----------------|-------|---------|----------|------------------------|
| 1 | curți constructii | DA | 800 | 5 | 242 | - | |
| 2 | arabil | DA | 1.152 | 5 | 240,241 | - | |
| 3 | arabil | NU | 6 | 5 | 240,241 | - | |

Date referitoare la construcții

| Crt | Număr | Destinație construcție | Supraf. (mp) | Situație juridică | Observații / Referințe |
|------|-------|-------------------------|--------------|-------------------|--|
| A1.1 | | construcții de locuințe | 76 | Fara acte | Nr. niveluri:1; S. construita la sol:76 mp; LOCUINTA |
| A1.2 | | construcții anexa | 77 | Fara acte | Nr. niveluri:1; S. construita la sol:77 mp; ANEXA |

Lungime Segmente

1) Valorile lungimilor segmentelor sunt obținute din proiecție în plan.

| Punct început | X / Y | Punct sfârșit | X / Y | Lungime segment (** (m)) |
|---------------|----------------------------|---------------|----------------------------|--------------------------|
| 1 | 596.826,729 396.755,547 | 2 | 596.873,879 396.752,497 | 47.249 |

| Punct început | X / Y | Punct sfârşit | X / Y | Lungime segment (** (m) |
|---------------|----------------------------|---------------|----------------------------|-------------------------|
| 2 | 596.873,879 396.752,497 | 3 | 596.874,319 396.767,96 | 15.47 |
| 3 | 596.874,319 396.767,96 | 4 | 596.874,257 396.781,772 | 13.812 |
| 4 | 596.874,257 396.781,772 | 5 | 596.858,077 396.782,572 | 16.2 |
| 5 | 596.858,077 396.782,572 | 6 | 596.834,942 396.783,859 | 23.17 |
| 6 | 596.834,942 396.783,859 | 7 | 596.808,696 396.786,701 | 26.4 |
| 7 | 596.808,696 396.786,701 | 8 | 596.804,345 396.763,913 | 23.2 |
| 8 | 596.804,345 396.763,913 | 9 | 596.806,579 396.759,217 | 5.2 |
| 9 | 596.806,579 396.759,217 | 1 | 596.826,729 396.755,547 | 20.481 |

** Lungimile segmentelor sunt determinate în planul de proiecție Stereo 70 și sunt rotunjite la 1 milimetru.

*** Distanța dintre puncte este formată din segmente cumulate ce sunt mai mici decât valoarea 1 milimetru.

**DATE DESPRE IMOBILUL NR. 2707**

Oficiul de Cadastru și Publicitate Imobiliară PRAHOVA
Biroul de Cadastru și Publicitate Imobiliară Ploiești

A. Partea I. Descrierea imobilului

TEREN Intravilan

Adresa: Loc. Valea Cucului, Nr. 125, Jud. Prahova

| Nr. Crt | Nr cadastral Nr. topografic | Suprafața* (mp) | Observații / Referințe |
|---------|-----------------------------|-----------------|--|
| A1 | 22290 | 1.680 | Sector cadastral:8 Teren neimprejmuit; |

Construcții

| Crt | Nr cadastral Nr. topografic | Adresa | Observații / Referințe |
|------|-----------------------------|---|---|
| A1.1 | 22290-C1 | Loc. Valea Cucului, Nr. 125, Jud. Prahova | Nr. niveluri:1; S. construita la sol:49 mp; ANEXA GOSPODAREASCA |

B. Partea II. Proprietari și acte

| Inscrieri privitoare la dreptul de proprietate și alte drepturi reale | | Referințe |
|--|---|-----------|
| 118788 / 26/07/2023 | | |
| Act Notarial nr. 903, din 24/07/2023 emis de NP STOICESCU ISABELA; | | |
| B1 | Se infiinteaza cartea funciara 22290 a imobilului cu numarul cadastral 22290 / UAT Iordacheanu, rezultat din dezmembrarea imobilului cu numarul cadastral 20120 inscris in cartea funciara 20120; | A1 |
| Inscris Sub Semnatura Privata nr. Anexa 13 la Regulament, din 15/06/2023 emis de Marutoiu Ion PFA; | | |
| B3 | se noteaza repositionarea imobilului conform documentatiei tehnice avizate <i>OBSERVATII: pozitie transcrisa din CF 20120/Iordacheanu, inscrisa prin incheierea nr. 96260 din 13/06/2023;</i> | A1, A1.1 |
| 118793 / 26/07/2023 | | |
| Act Notarial nr. 906, din 24/07/2023 emis de NP STOICESCU ISABELA; | | |
| B5 | Intabulare, drept de PROPRIETATEcumparare ca bun propriu, dobandit prin Conventie, cota actuala 1/1 1) CHIOVEANU STEFAN-ALEXANDRU | A1 |
| B6 | Intabulare, drept de PROPRIETATEcumparare ca bun propriu, dobandit prin Conventie, cota actuala 1/1 1) CHIOVEANU STEFAN-ALEXANDRU | A1.1 |

C. Partea III. SARCINI .

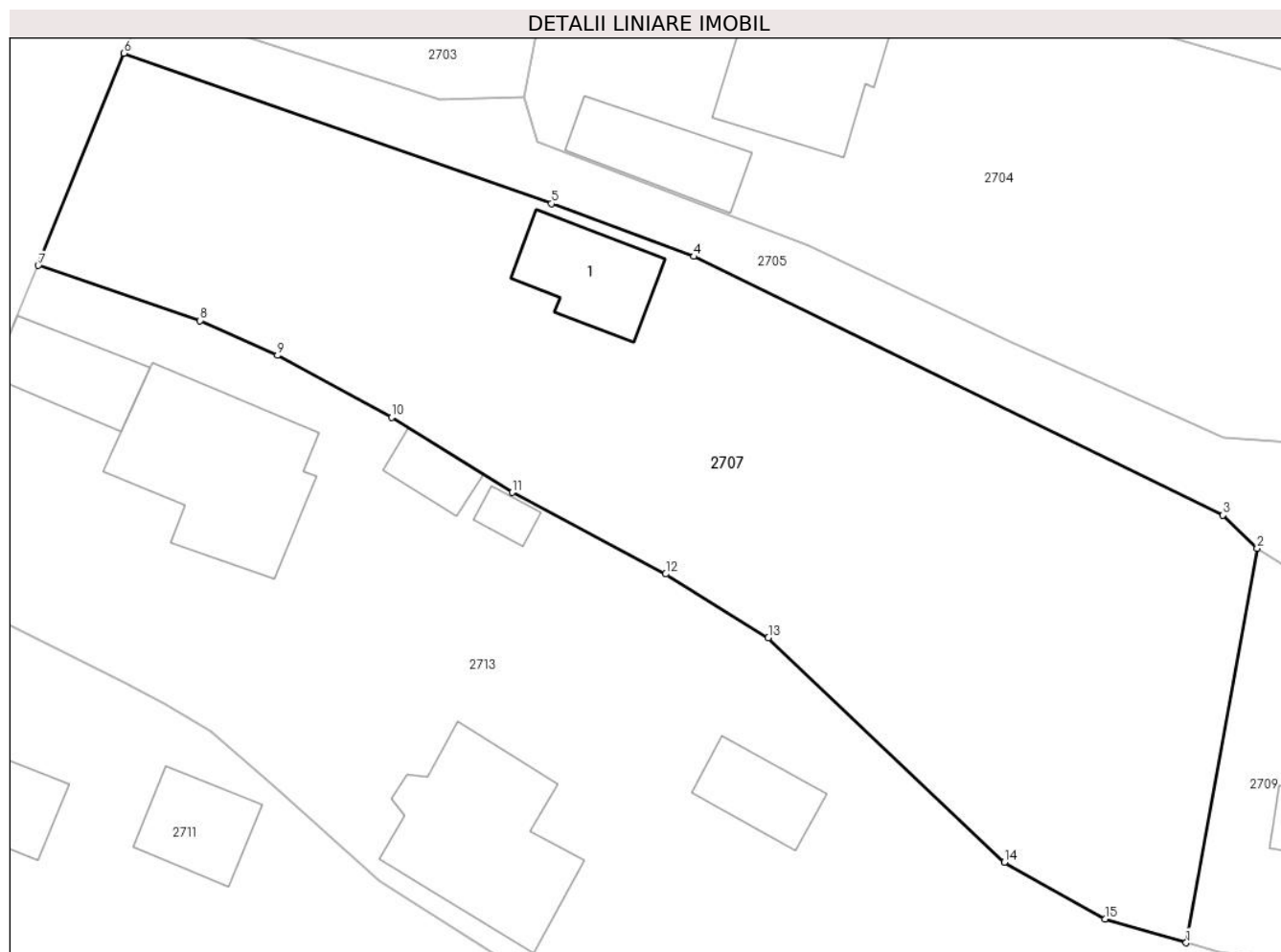
| Inscrieri privind dezmembramintele dreptului de proprietate, drepturi reale de garanție și sarcini | Referințe |
|--|-----------|
| NU SUNT | |

Anexa Nr. 1 La Partea I

Teren

| Nr cadastral | Suprafața (mp)* | Observații / Referințe |
|--------------|-----------------|------------------------|
| 22290 | 1.680 | |

* Suprafața este determinată în planul de proiecție Stereo 70.



Date referitoare la teren

| Crt | Categorie folosință | Intravilan | Suprafața (mp) | Tarla | Parcelă | Nr. topo | Observații / Referințe |
|-----|---------------------|------------|----------------|-------|---------|----------|------------------------|
| 1 | curți constructii | DA | 151 | 5 | - | - | |
| 2 | arabil | DA | 1.529 | 5 | - | - | |

Date referitoare la construcții

| Crt | Număr | Destinație construcție | Supraf. (mp) | Situație juridică | Observații / Referințe |
|------|----------|------------------------|--------------|-------------------|---|
| A1.1 | 22290-C1 | construcții anexa | 49 | Cu acte | Nr. niveluri:1; S. construita la sol:49 mp; ANEXA GOSPODAREASCA |

Lungime Segmente

1) Valorile lungimilor segmentelor sunt obținute din proiecție în plan.

| Punct început | X / Y | Punct sfârșit | X / Y | Lungime segment (** (m) |
|---------------|----------------------------|---------------|----------------------------|-------------------------|
| 1 | 596.794,6 396.731,15 | 2 | 596.799,269 396.757,087 | 26.353 |
| 2 | 596.799,269 396.757,087 | 3 | 596.797,019 396.759,287 | 3.147 |
| 3 | 596.797,019 396.759,287 | 4 | 596.762,169 396.776,297 | 38.78 |

| Punct început | X / Y | Punct sfârşit | X / Y | Lungime segment (** (m) |
|---------------|----------------------------|---------------|----------------------------|-------------------------|
| 4 | 596.762,169 396.776,297 | 5 | 596.752,809 396.779,767 | 9.983 |
| 5 | 596.752,809 396.779,767 | 6 | 596.724,659 396.789,667 | 29.84 |
| 6 | 596.724,659 396.789,667 | 7 | 596.719,034 396.775,712 | 15.046 |
| 7 | 596.719,034 396.775,712 | 8 | 596.729,689 396.772,077 | 11.258 |
| 8 | 596.729,689 396.772,077 | 9 | 596.734,779 396.769,792 | 5.579 |
| 9 | 596.734,779 396.769,792 | 10 | 596.742,299 396.765,709 | 8.557 |
| 10 | 596.742,299 396.765,709 | 11 | 596.750,219 396.760,777 | 9.33 |
| 11 | 596.750,219 396.760,777 | 12 | 596.760,339 396.755,417 | 11.452 |
| 12 | 596.760,339 396.755,417 | 13 | 596.767,089 396.751,217 | 7.95 |
| 13 | 596.767,089 396.751,217 | 14 | 596.782,639 396.736,457 | 21.44 |
| 14 | 596.782,639 396.736,457 | 15 | 596.789,249 396.732,717 | 7.595 |
| 15 | 596.789,249 396.732,717 | 1 | 596.794,6 396.731,15 | 5.576 |

** Lungimile segmentelor sunt determinate în planul de proiecție Stereo 70 și sunt rotunjite la 1 milimetru.

*** Distanța dintre puncte este formată din segmente cumulate ce sunt mai mici decât valoarea 1 milimetru.

**DATE DESPRE IMOBILUL NR. 2708**

Oficiul de Cadastru și Publicitate Imobiliară PRAHOVA
Biroul de Cadastru și Publicitate Imobiliară Ploiești

A. Partea I. Descrierea imobilului

TEREN Necunoscut

Adresa: Loc. Valea Cucului, Jud. Prahova

| Nr. Crt | Nr cadastral Nr. topografic | Suprafața* (mp) | Observații / Referințe |
|---------|-----------------------------|-----------------|--|
| A1 | | 17.941 | Sector cadastral:8 Teren neimprejmuit; |

B. Partea II. Proprietari și acte

| Inscrieri privitoare la dreptul de proprietate și alte drepturi reale | | Referințe |
|--|---|-----------|
| / | | |
| Act Normativ nr. 7, din 13/03/1996 emis de PARLAMENTUL ROMANIEI (ART. 13); | | |
| B1 | Inscrierea posesiei, drept de PROPRIETATE, dobandit prin Lege, cota actuala 1/1 1) NEIDENTIFICAT NEIDENTIFICAT | A1 |
| B2 | SE NOTEAZA MENTIUNEA DE PROPRIETAR NEIDENTIFICAT | A1 |

C. Partea III. SARCINI .

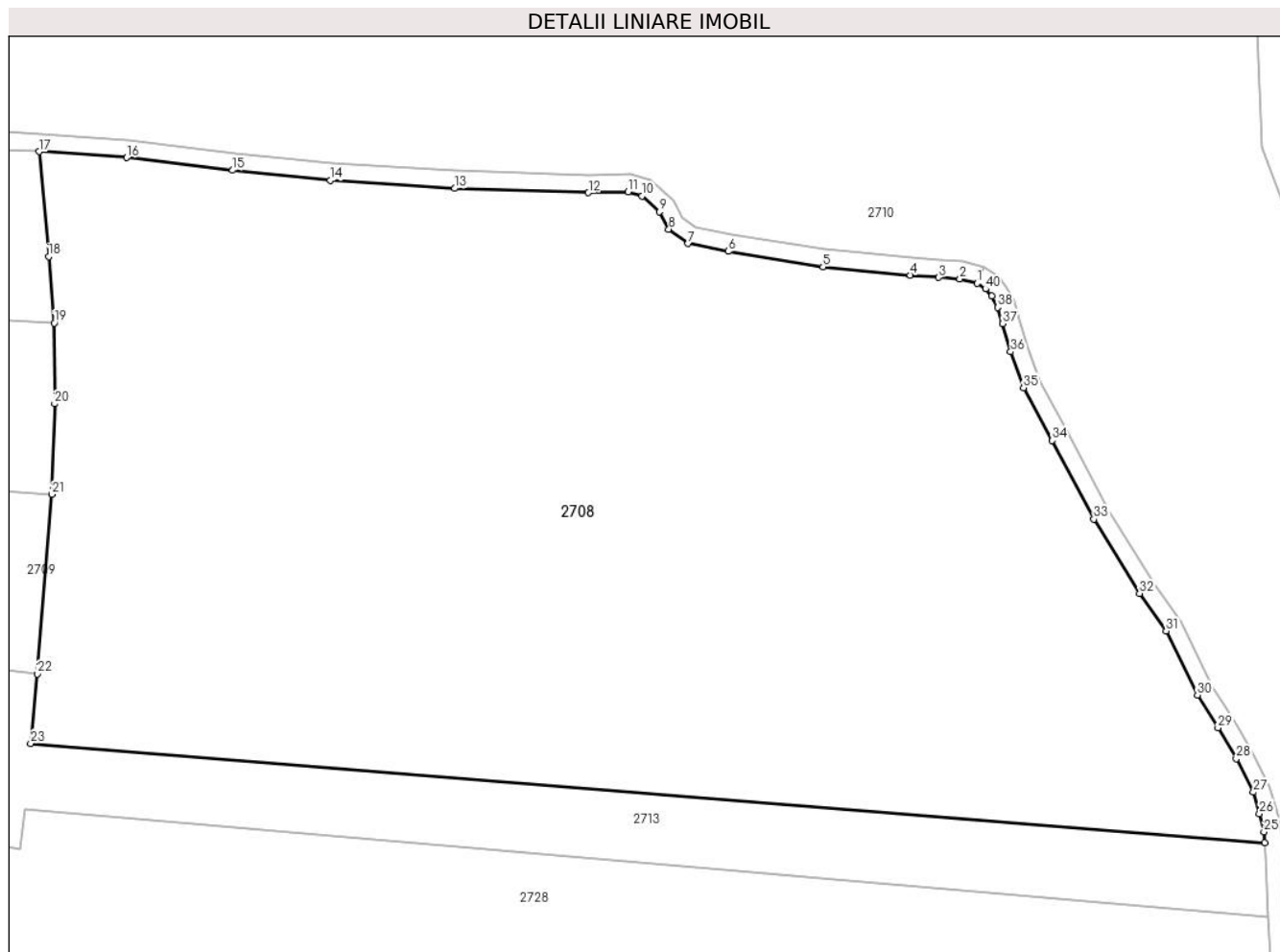
| Inscrieri privind dezmembramintele dreptului de proprietate, drepturi reale de garanție și sarcini | Referințe |
|--|-----------|
| NU SUNT | |

Anexa Nr. 1 La Partea I

Teren

| | | |
|--------------|-----------------|------------------------|
| Nr cadastral | Suprafața (mp)* | Observații / Referințe |
| | 17.941 | |

* Suprafața este determinată în planul de proiecție Stereo 70.



Date referitoare la teren

| Crt | Categorie folosință | Intravilan | Suprafața (mp) | Tarla | Parcelă | Nr. topo | Observații / Referințe |
|-----|---------------------|------------|----------------|-------|---------|----------|------------------------|
| 1 | arabil | DA | 285 | - | - | - | |
| 2 | arabil | NU | 17.656 | - | - | - | |

Lungime Segmente

1) Valorile lungimilor segmentelor sunt obținute din proiecție în plan.

| Punct început | X / Y | Punct sfârșit | X / Y | Lungime segment (** (m) |
|---------------|----------------------------|---------------|----------------------------|-------------------------|
| 1 | 597.032,151 396.788,562 | 2 | 597.029,146 396.789,325 | 3.1 |
| 3 | 597.025,554 396.789,566 | 4 | 597.020,67 396.789,968 | 4.9 |
| 5 | 597.005,735 396.791,358 | 6 | 596.989,552 396.794,02 | 16.4 |
| 7 | 596.982,682 396.795,36 | 8 | 596.979,375 396.797,784 | 4.1 |

| Punct început | X / Y | Punct sfârșit | X / Y | Lungime segment (** (m) |
|---------------|----------------------------|---------------|----------------------------|-------------------------|
| 2 | 597.029,146 396.789,325 | 3 | 597.025,554 396.789,566 | 3.6 |
| 4 | 597.020,67 396.789,968 | 5 | 597.005,735 396.791,358 | 15.0 |
| 6 | 596.989,552 396.794,02 | 7 | 596.982,682 396.795,36 | 7.0 |
| 8 | 596.979,375 396.797,784 | 9 | 596.977,786 396.800,789 | 3.4 |

| Punct început | X / Y | Punct sfârșit | X / Y | Lungime segment (** (m) |
|---------------|----------------------------|---------------|----------------------------|-------------------------|
| 9 | 596.977,786 396.800,789 | 10 | 596.974,825 396.803,479 | 4.0 |
| 11 | 596.972,437 396.804,22 | 12 | 596.965,64 396.804,029 | 6.8 |
| 13 | 596.942,752 396.804,763 | 14 | 596.921,497 396.806,157 | 21.3 |
| 15 | 596.904,785 396.807,866 | 16 | 596.886,613 396.810,03 | 18.3 |
| 17 | 596.871,698 396.811,06 | 18 | 596.873,328 396.793,134 | 18.0 |
| 19 | 596.874,257 396.781,772 | 20 | 596.874,319 396.767,96 | 13.812 |
| 21 | 596.873,879 396.752,497 | 22 | 596.871,368 396.721,831 | 30.768 |
| 23 | 596.870,235 396.709,971 | 24 | 597.081,302 396.693,027 | 211.746 |
| 25 | 597.081,183 396.694,884 | 26 | 597.080,385 396.697,983 | 3.2 |
| 27 | 597.079,348 396.701,639 | 28 | 597.076,446 396.707,342 | 6.4 |
| 29 | 597.073,304 396.712,629 | 30 | 597.069,792 396.718,217 | 6.6 |
| 31 | 597.064,456 396.729,188 | 32 | 597.059,897 396.735,579 | 7.85 |
| 33 | 597.052,071 396.748,258 | 34 | 597.044,952 396.761,688 | 15.2 |
| 35 | 597.040,044 396.770,744 | 36 | 597.037,849 396.776,862 | 6.5 |
| 37 | 597.036,5 396.781,676 | 38 | 597.035,631 396.784,443 | 2.9 |
| 39 | 597.034,592 396.786,382 | 40 | 597.033,549 396.787,596 | 1.6 |

| Punct început | X / Y | Punct sfârșit | X / Y | Lungime segment (** (m) |
|---------------|----------------------------|---------------|----------------------------|-------------------------|
| 10 | 596.974,825 396.803,479 | 11 | 596.972,437 396.804,22 | 2.5 |
| 12 | 596.965,64 396.804,029 | 13 | 596.942,752 396.804,763 | 22.9 |
| 14 | 596.921,497 396.806,157 | 15 | 596.904,785 396.807,866 | 16.8 |
| 16 | 596.886,613 396.810,03 | 17 | 596.871,698 396.811,06 | 14.95 |
| 18 | 596.873,328 396.793,134 | 19 | 596.874,257 396.781,772 | 11.4 |
| 20 | 596.874,319 396.767,96 | 21 | 596.873,879 396.752,497 | 15.47 |
| 22 | 596.871,368 396.721,831 | 23 | 596.870,235 396.709,971 | 11.915 |
| 24 | 597.081,302 396.693,027 | 25 | 597.081,183 396.694,884 | 1.861 |
| 26 | 597.080,385 396.697,983 | 27 | 597.079,348 396.701,639 | 3.8 |
| 28 | 597.076,446 396.707,342 | 29 | 597.073,304 396.712,629 | 6.15 |
| 30 | 597.069,792 396.718,217 | 31 | 597.064,456 396.729,188 | 12.2 |
| 32 | 597.059,897 396.735,579 | 33 | 597.052,071 396.748,258 | 14.9 |
| 34 | 597.044,952 396.761,688 | 35 | 597.040,044 396.770,744 | 10.3 |
| 36 | 597.037,849 396.776,862 | 37 | 597.036,5 396.781,676 | 5.0 |
| 38 | 597.035,631 396.784,443 | 39 | 597.034,592 396.786,382 | 2.2 |
| 40 | 597.033,549 396.787,596 | 1 | 597.032,151 396.788,562 | 1.7 |

** Lungimile segmentelor sunt determinate în planul de proiecție Stereo 70 și sunt rotunjite la 1 milimetru.

*** Distanța dintre puncte este formată din segmente cumulate ce sunt mai mici decât valoarea 1 milimetru.



DATE DESPRE IMOBILUL NR. 2709

Oficiul de Cadastru și Publicitate Imobiliară PRAHOVA
Biroul de Cadastru și Publicitate Imobiliară Ploiești

A. Partea I. Descrierea imobilului

TEREN Necunoscut

Adresa: Loc. Valea Cucului, Nr. 125, Jud. Prahova

| Nr. Crt | Nr cadastral Nr. topografic | Suprafața* (mp) | Observații / Referințe |
|---------|-----------------------------|-----------------|--------------------------------------|
| A1 | 22291 | 2.222 | Sector cadastral:8 Teren imprejmuit; |

Construcții

| Crt | Nr cadastral Nr. topografic | Adresa | Observații / Referințe |
|------|-----------------------------|---|---|
| A1.1 | 22291-C1 | Loc. Valea Cucului, Nr. 125, Jud. Prahova | Nr. niveluri:1; S. construita la sol:62 mp; S. construita desfasurata:62 mp; LOCUINTA |
| A1.2 | 22291-C2 | Loc. Valea Cucului, Nr. 125, Jud. Prahova | Nr. niveluri:1; S. construita la sol:62 mp; ANEXA GOSPODAREASCA |
| A1.3 | 22291-C3 | Loc. Valea Cucului, Nr. 125, Jud. Prahova | Nr. niveluri:1; S. construita la sol:92 mp; LOCUINTA |

B. Partea II. Proprietari și acte

| Inscrieri privitoare la dreptul de proprietate și alte drepturi reale | | Referințe |
|--|--|----------------|
| 118788 / 26/07/2023 | | |
| Act Notarial nr. 903, din 24/07/2023 emis de NP STOICESCU ISABELA; | | |
| B1 | Se infiinteaza cartea funciara 22291 a imobilului cu numarul cadastral 22291 / UAT Iordacheanu, rezultat din dezmembrarea imobilului cu numarul cadastral 20120 inscris in cartea funciara 20120; | A1 |
| Act Notarial nr. 567, din 15/04/2008 emis de NP ANTON GEORGETA; | | |
| B2 | Intabulare, drept de PROPRIETATEcumparare ca bun comun, dobandit prin Conventie, cota actuala 1/1 1) CHIOVEANU CONSTANTIN 2) CHIOVEANU IOANA <i>OBSERVATII: pozitie transcrisa din CF 20120/Iordacheanu, inscrisa prin incheierea nr. 26477 din 17/04/2008;</i> | A1, A1.1, A1.2 |
| Inscris Sub Semnatura Privata nr. Anexa 13 la Regulament, din 15/06/2023 emis de Marutoiu Ion PFA; | | |
| B3 | se noteaza repositionarea imobilului conform documentatiei tehnice avizate <i>OBSERVATII: pozitie transcrisa din CF 20120/Iordacheanu, inscrisa prin incheierea nr. 96260 din 13/06/2023;</i> | A1, A1.1, A1.2 |
| / | | |
| Act Administrativ nr. 3477, din 14/05/2024 emis de PRIMARIA COMUNEI IORDACHEANU; | | |
| B4 | Intabulare, drept de PROPRIETATE, dobandit prin Construire, cota actuala 1/1 1) CHIOVEANU CONSTANTIN 2) CHIOVEANU IOANA | A1.3 |

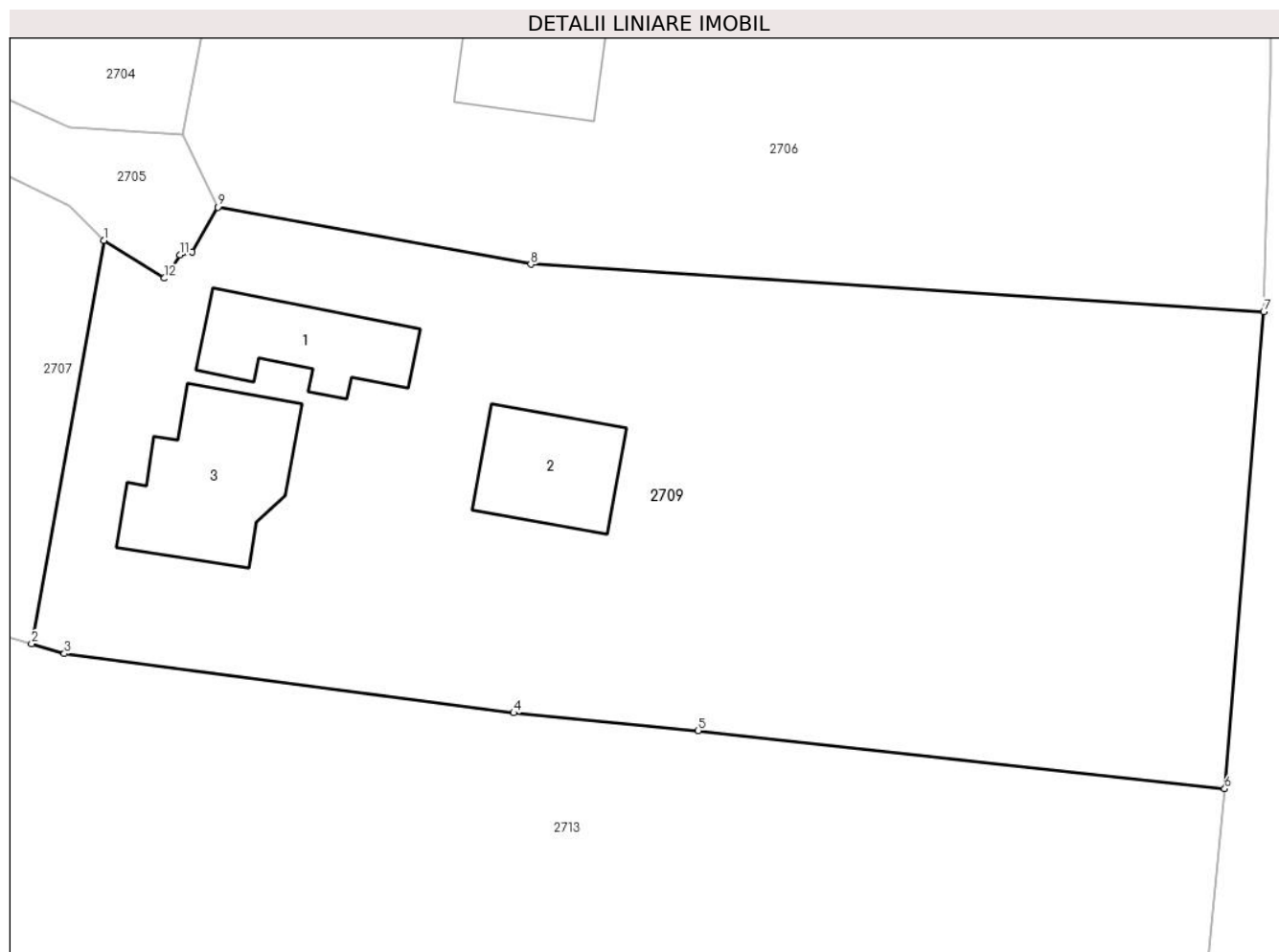
C. Partea III. SARCINI .

| Inscrieri privind dezmembramintele dreptului de proprietate, drepturi reale de garanție și sarcini | Referințe |
|--|-----------|
| NU SUNT | |

Anexa Nr. 1 La Partea I**Teren**

| Nr cadastral | Suprafața (mp)* | Observații / Referințe |
|--------------|-----------------|------------------------|
| 22291 | 2.222 | |

* Suprafața este determinată în planul de proiecție Stereo 70.

**Date referitoare la teren**

| Crt | Categorie folosință | Intra vilan | Suprafața (mp) | Tarla | Parcelă | Nr. topo | Observații / Referințe |
|-----|---------------------|-------------|----------------|-------|---------|----------|------------------------|
| 1 | curți constructii | DA | 1.007 | 5 | - | - | |
| 2 | arabil | DA | 826 | 5 | - | - | |
| 3 | vie | DA | 369 | 5 | - | - | |
| 4 | vie | NU | 20 | 5 | - | - | |

Date referitoare la construcții

| Crt | Număr | Destinație construcție | Supraf. (mp) | Situație juridică | Observații / Referințe |
|------|----------|-------------------------|--------------|-------------------|---|
| A1.1 | 22291-C1 | construcții de locuințe | 62 | Cu acte | Nr. niveluri:1; S. construită la sol:62 mp; S. construită desfășurată:62 mp; LOCUINTA |
| A1.2 | 22291-C2 | construcții anexa | 62 | Cu acte | Nr. niveluri:1; S. construită la sol:62 mp; ANEXA GOSPODAREASCA |
| A1.3 | 22291-C3 | construcții de locuințe | 92 | Cu acte | Nr. niveluri:1; S. construită la sol:92 mp; LOCUINTA |

Lungime Segmente

1) Valorile lungimilor segmentelor sunt obținute din proiecție în plan.

| Punct început | X / Y | Punct sfârșit | X / Y | Lungime segment (** (m) |
|---------------|----------------------------|---------------|----------------------------|-------------------------|
| 1 | 596.799,269 396.757,087 | 2 | 596.794,6 396.731,15 | 26.353 |
| 2 | 596.794,6 396.731,15 | 3 | 596.796,71 396.730,519 | 2.202 |
| 3 | 596.796,71 396.730,519 | 4 | 596.825,617 396.726,708 | 29.158 |
| 4 | 596.825,617 396.726,708 | 5 | 596.837,499 396.725,567 | 11.936 |
| 5 | 596.837,499 396.725,567 | 6 | 596.871,368 396.721,831 | 34.074 |
| 6 | 596.871,368 396.721,831 | 7 | 596.873,879 396.752,497 | 30.768 |
| 7 | 596.873,879 396.752,497 | 8 | 596.826,729 396.755,547 | 47.249 |
| 8 | 596.826,729 396.755,547 | 9 | 596.806,579 396.759,217 | 20.481 |
| 9 | 596.806,579 396.759,217 | 10 | 596.804,919 396.756,357 | 3.307 |
| 10 | 596.804,919 396.756,357 | 11 | 596.804,139 396.756,157 | 0.805 |
| 11 | 596.804,139 396.756,157 | 12 | 596.803,149 396.754,657 | 1.797 |
| 12 | 596.803,149 396.754,657 | 1 | 596.799,269 396.757,087 | 4.578 |

** Lungimile segmentelor sunt determinate în planul de proiecție Stereo 70 și sunt rotunjite la 1 milimetru.

*** Distanța dintre puncte este formată din segmente cumulate ce sunt mai mici decât valoarea 1 milimetru.

**DATE DESPRE IMOBILUL NR. 2710**

Oficiul de Cadastru și Publicitate Imobiliară PRAHOVA
Biroul de Cadastru și Publicitate Imobiliară Ploiești

A. Partea I. Descrierea imobilului

TEREN Necunoscut

Adresa: Loc. Valea Cucului, Jud. Prahova

| Nr. Crt | Nr cadastral Nr. topografic | Suprafața* (mp) | Observații / Referințe |
|---------|-----------------------------|-----------------|--|
| A1 | | 41.881 | Sector cadastral:8 Teren neimprejmuit; |

B. Partea II. Proprietari și acte

| Inscrieri privitoare la dreptul de proprietate și alte drepturi reale | | Referințe |
|--|---|-----------|
| / | | |
| Act Normativ nr. 7, din 13/03/1996 emis de PARLAMENTUL ROMANIEI (ART. 13); | | |
| B1 | Inscrierea posesiei, drept de PROPRIETATE, dobandit prin Lege, cota actuala 1/1 1) NEIDENTIFICAT NEIDENTIFICAT | A1 |
| B2 | SE NOTEAZA MENTIUNEA DE PROPRIETAR NEIDENTIFICAT | A1 |

C. Partea III. SARCINI .

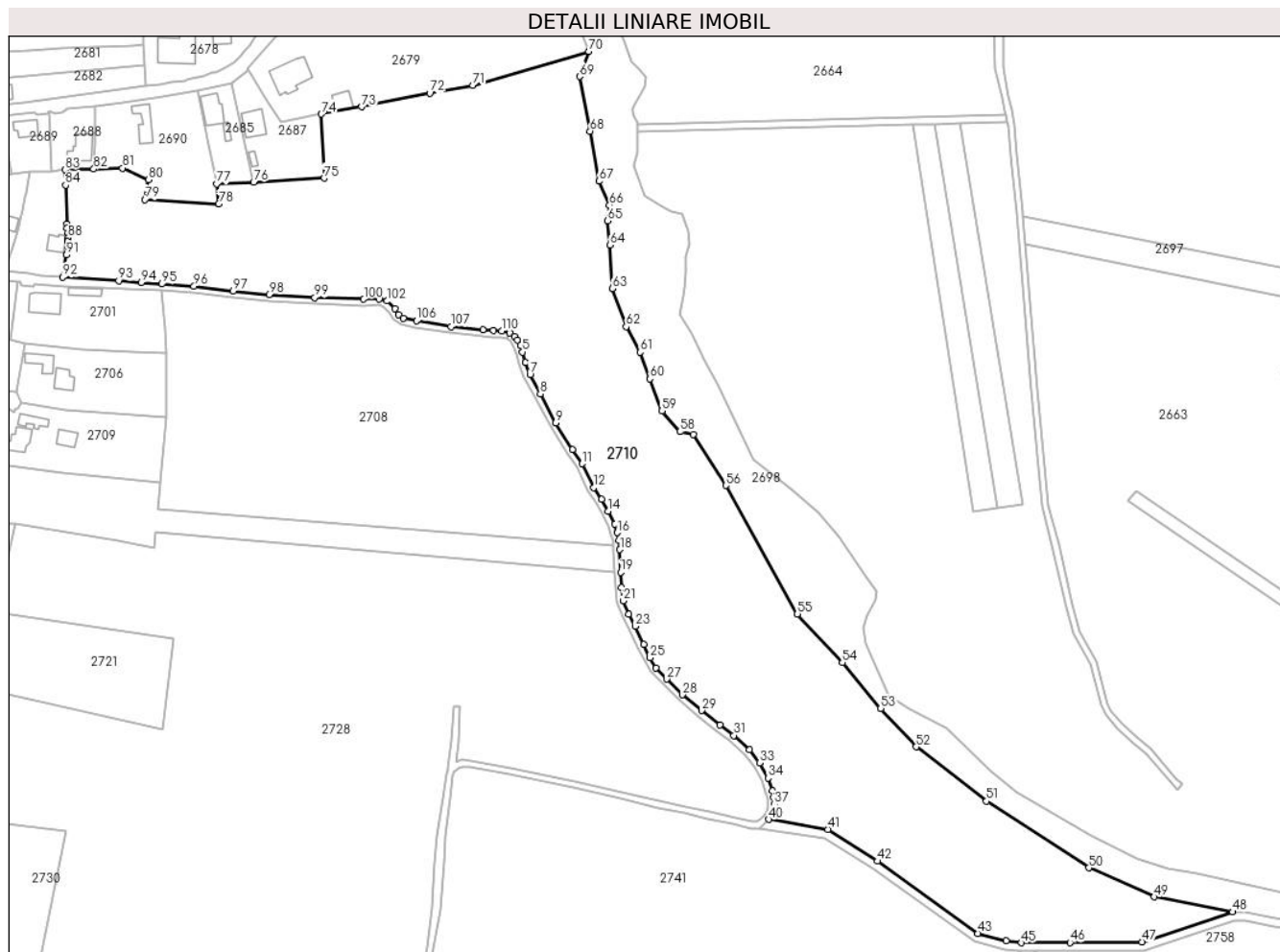
| Inscrieri privind dezmembramintele dreptului de proprietate, drepturi reale de garanție și sarcini | Referințe |
|--|-----------|
| NU SUNT | |

Anexa Nr. 1 La Partea I

Teren

| Nr cadastral | Suprafața (mp)* | Observații / Referințe |
|--------------|-----------------|------------------------|
| | 41.881 | |

* Suprafața este determinată în planul de proiecție Stereo 70.



Date referitoare la teren

| Crt | Categorie folosință | Intravilan | Suprafața (mp) | Tarla | Parcelă | Nr. topo | Observații / Referințe |
|-----|---------------------|------------|----------------|-------|---------|----------|------------------------|
| 1 | arabil | DA | 7.192 | - | - | - | |
| 2 | arabil | NU | 34.689 | - | - | - | |

Lungime Segmente

1) Valorile lungimilor segmentelor sunt obținute din proiecție în plan.

| Punct început | X / Y | Punct sfârșit | X / Y | Lungime segment | Punct început | X / Y | Punct sfârșit | X / Y | Lungime segment | Punct început | X / Y | Punct sfârșit | X / Y | Lungime segment |
|---------------|----------------------------|---------------|----------------------------|-----------------|---------------|----------------------------|---------------|----------------------------|-----------------|---------------|----------------------------|---------------|----------------------------|-----------------|
| 1 | 597.033,412 396.791,338 | 2 | 597.035,573 396.789,844 | 2.627 | 2 | 597.035,573 396.789,844 | 3 | 597.037,081 396.788,088 | 2.314 | 3 | 597.037,081 396.788,088 | 4 | 597.038,408 396.785,611 | 2.81 |
| 4 | 597.038,408 396.785,611 | 5 | 597.039,376 396.782,531 | 3.229 | 5 | 597.039,376 396.782,531 | 6 | 597.040,709 396.777,774 | 4.94 | 6 | 597.040,709 396.777,774 | 7 | 597.042,791 396.771,972 | 6.164 |
| 7 | 597.042,791 396.771,972 | 8 | 597.047,596 396.763,106 | 10.085 | 8 | 597.047,596 396.763,106 | 9 | 597.054,676 396.749,75 | 15.116 | 9 | 597.054,676 396.749,75 | 10 | 597.062,397 396.737,24 | 14.702 |
| 10 | 597.062,397 396.737,24 | 11 | 597.067,044 396.730,726 | 8.001 | 11 | 597.067,044 396.730,726 | 12 | 597.072,418 396.719,676 | 12.288 | 12 | 597.072,418 396.719,676 | 13 | 597.075,864 396.714,194 | 6.475 |
| 13 | 597.075,864 396.714,194 | 14 | 597.079,075 396.708,79 | 6.286 | 14 | 597.079,075 396.708,79 | 15 | 597.082,155 396.702,739 | 6.791 | 15 | 597.082,155 396.702,739 | 16 | 597.083,282 396.698,766 | 4.129 |

| Punct început | X / Y | Punct sfârșit | X / Y | Lungime segment | Punct început | X / Y | Punct sfârșit | X / Y | Lungime segment | Punct început | X / Y | Punct sfârșit | X / Y | Lungime segment |
|---------------|----------------------------|---------------|----------------------------|-----------------|---------------|----------------------------|---------------|----------------------------|-----------------|---------------|----------------------------|---------------|----------------------------|-----------------|
| 16 | 597.083,282 396.698,766 | 17 | 597.084,159 396.695,358 | 3.52 | 17 | 597.084,159 396.695,358 | 18 | 597.084,441 396.690,938 | 4.429 | 18 | 597.084,441 396.690,938 | 19 | 597.084,794 396.680,451 | 10.493 |
| 19 | 597.084,794 396.680,451 | 20 | 597.085,277 396.673,414 | 7.054 | 20 | 597.085,277 396.673,414 | 21 | 597.086,092 396.667,232 | 6.236 | 21 | 597.086,092 396.667,232 | 22 | 597.088,571 396.660,971 | 6.734 |
| 22 | 597.088,571 396.660,971 | 23 | 597.091,637 396.655,454 | 6.312 | 23 | 597.091,637 396.655,454 | 24 | 597.095,56 396.647,02 | 9.302 | 24 | 597.095,56 396.647,02 | 25 | 597.098,471 396.640,827 | 6.843 |
| 25 | 597.098,471 396.640,827 | 26 | 597.101,248 396.636,191 | 5.404 | 26 | 597.101,248 396.636,191 | 27 | 597.106,29 396.630,985 | 7.247 | 27 | 597.106,29 396.630,985 | 28 | 597.113,436 396.623,676 | 10.223 |
| 28 | 597.113,436 396.623,676 | 29 | 597.122,356 396.616,411 | 11.504 | 29 | 597.122,356 396.616,411 | 30 | 597.130,962 396.609,645 | 10.947 | 30 | 597.130,962 396.609,645 | 31 | 597.137,355 396.604,803 | 8.019 |
| 31 | 597.137,355 396.604,803 | 32 | 597.144,548 396.598,16 | 9.791 | 32 | 597.144,548 396.598,16 | 33 | 597.149,266 396.592,106 | 7.675 | 33 | 597.149,266 396.592,106 | 34 | 597.153,167 396.585,118 | 8.004 |
| 34 | 597.153,167 396.585,118 | 35 | 597.155,164 396.579,231 | 6.217 | 35 | 597.155,164 396.579,231 | 36 | 597.155,869 396.576,245 | 3.067 | 36 | 597.155,869 396.576,245 | 37 | 597.156,145 396.572,906 | 3.351 |
| 37 | 597.156,145 396.572,906 | 38 | 597.156,141 396.570,733 | 2.173 | 38 | 597.156,141 396.570,733 | 39 | 597.155,303 396.567,994 | 2.864 | 39 | 597.155,303 396.567,994 | 40 | 597.153,547 396.565,924 | 2.715 |
| 40 | 597.153,547 396.565,924 | 41 | 597.180,971 396.561,297 | 27.811 | 41 | 597.180,971 396.561,297 | 42 | 597.204,058 396.546,583 | 27.378 | 42 | 597.204,058 396.546,583 | 43 | 597.250,608 396.513,058 | 57.365 |
| 43 | 597.250,608 396.513,058 | 44 | 597.263,665 396.509,666 | 13.491 | 44 | 597.263,665 396.509,666 | 45 | 597.270,795 396.508,777 | 7.186 | 45 | 597.270,795 396.508,777 | 46 | 597.293,295 396.508,904 | 22.5 |
| 46 | 597.293,295 396.508,904 | 47 | 597.326,794 396.509,141 | 33.5 | 47 | 597.326,794 396.509,141 | 48 | 597.368,793 396.523,079 | 44.251 | 48 | 597.368,793 396.523,079 | 49 | 597.332,436 396.529,997 | 37.009 |
| 49 | 597.332,436 396.529,997 | 50 | 597.302,035 396.543,513 | 33.27 | 50 | 597.302,035 396.543,513 | 51 | 597.254,599 396.574,419 | 56.616 | 51 | 597.254,599 396.574,419 | 52 | 597.221,979 396.599,561 | 41.185 |
| 52 | 597.221,979 396.599,561 | 53 | 597.205,566 396.617,357 | 24.209 | 53 | 597.205,566 396.617,357 | 54 | 597.187,653 396.638,653 | 27.828 | 54 | 597.187,653 396.638,653 | 55 | 597.166,855 396.661,139 | 30.63 |
| 55 | 597.166,855 396.661,139 | 56 | 597.133,647 396.720,698 | 68.191 | 56 | 597.133,647 396.720,698 | 57 | 597.118,635 396.744,421 | 28.074 | 57 | 597.118,635 396.744,421 | 58 | 597.112,354 396.745,644 | 6.399 |
| 58 | 597.112,354 396.745,644 | 59 | 597.104,014 396.755,256 | 12.726 | 59 | 597.104,014 396.755,256 | 60 | 597.098,443 396.770,062 | 15.819 | 60 | 597.098,443 396.770,062 | 61 | 597.093,858 396.782,464 | 13.223 |
| 61 | 597.093,858 396.782,464 | 62 | 597.087,373 396.794,267 | 13.467 | 62 | 597.087,373 396.794,267 | 63 | 597.080,866 396.811,836 | 18.736 | 63 | 597.080,866 396.811,836 | 64 | 597.079,923 396.832,073 | 20.258 |
| 64 | 597.079,923 396.832,073 | 65 | 597.078,742 396.843,341 | 11.33 | 65 | 597.078,742 396.843,341 | 66 | 597.079,678 396.850,616 | 7.335 | 66 | 597.079,678 396.850,616 | 67 | 597.074,746 396.861,654 | 12.089 |
| 67 | 597.074,746 396.861,654 | 68 | 597.070,614 396.884,892 | 23.602 | 68 | 597.070,614 396.884,892 | 69 | 597.065,749 396.910,199 | 25.771 | 69 | 597.065,749 396.910,199 | 70 | 597.069,949 396.921,828 | 12.364 |
| 70 | 597.069,949 396.921,828 | 71 | 597.016,183 396.906,169 | 56.0 | 71 | 597.016,183 396.906,169 | 72 | 596.996,228 396.902,441 | 20.3 | 72 | 596.996,228 396.902,441 | 73 | 596.964,647 396.896,156 | 32.2 |
| 73 | 596.964,647 396.896,156 | 74 | 596.946,024 396.892,819 | 18.92 | 74 | 596.946,024 396.892,819 | 75 | 596.947,185 396.863,078 | 29.764 | 75 | 596.947,185 396.863,078 | 76 | 596.914,538 396.861,214 | 32.7 |
| 76 | 596.914,538 396.861,214 | 77 | 596.897,393 396.860,518 | 17.159 | 77 | 596.897,393 396.860,518 | 78 | 596.898,411 396.851,164 | 9.409 | 78 | 596.898,411 396.851,164 | 79 | 596.864,116 396.853,115 | 34.35 |
| 79 | 596.864,116 396.853,115 | 80 | 596.865,82 396.862,41 | 9.45 | 80 | 596.865,82 396.862,41 | 81 | 596.853,75 396.867,753 | 13.2 | 81 | 596.853,75 396.867,753 | 82 | 596.840,375 396.867,356 | 13.381 |
| 82 | 596.840,375 396.867,356 | 83 | 596.827,106 396.867,003 | 13.274 | 83 | 596.827,106 396.867,003 | 84 | 596.827,333 396.859,895 | 7.112 | 84 | 596.827,333 396.859,895 | 85 | 596.827,957 396.842,013 | 17.893 |
| 85 | 596.827,957 396.842,013 | 86 | 596.828,025 396.840,05 | 1.964 | 86 | 596.828,025 396.840,05 | 87 | 596.828,488 396.837,747 | 2.349 | 87 | 596.828,488 396.837,747 | 88 | 596.828,526 396.835,445 | 2.302 |
| 88 | 596.828,526 396.835,445 | 89 | 596.828,348 396.833,711 | 1.743 | 89 | 596.828,348 396.833,711 | 90 | 596.828,134 396.831,441 | 2.28 | 90 | 596.828,134 396.831,441 | 91 | 596.827,72 396.827,509 | 3.954 |
| 91 | 596.827,72 396.827,509 | 92 | 596.825,994 396.817,258 | 10.395 | 92 | 596.825,994 396.817,258 | 93 | 596.851,917 396.815,602 | 25.976 | 93 | 596.851,917 396.815,602 | 94 | 596.862,411 396.814,725 | 10.531 |
| 94 | 596.862,411 396.814,725 | 95 | 596.871,862 396.814,056 | 9.474 | 95 | 596.871,862 396.814,056 | 96 | 596.886,894 396.813,018 | 15.068 | 96 | 596.886,894 396.813,018 | 97 | 596.905,115 396.810,848 | 18.349 |
| 97 | 596.905,115 396.810,848 | 98 | 596.921,748 396.809,147 | 16.72 | 98 | 596.921,748 396.809,147 | 99 | 596.942,898 396.807,76 | 21.195 | 99 | 596.942,898 396.807,76 | 100 | 596.965,646 396.807,03 | 22.76 |
| 100 | 596.965,646 396.807,03 | 101 | 596.972,851 396.807,232 | 7.208 | 101 | 596.972,851 396.807,232 | 102 | 596.976,35 396.806,147 | 3.663 | 102 | 596.976,35 396.806,147 | 103 | 596.980,192 396.802,657 | 5.191 |
| 103 | 596.980,192 396.802,657 | 104 | 596.981,705 396.799,796 | 3.236 | 104 | 596.981,705 396.799,796 | 105 | 596.983,914 396.798,176 | 2.74 | 105 | 596.983,914 396.798,176 | 106 | 596.990,083 396.796,973 | 6.285 |
| 106 | 596.990,083 396.796,973 | 107 | 597.006,118 396.794,335 | 16.25 | 107 | 597.006,118 396.794,335 | 108 | 597.020,932 396.792,956 | 14.878 | 108 | 597.020,932 396.792,956 | 109 | 597.025,777 396.792,558 | 4.862 |
| 109 | 597.025,777 396.792,558 | 110 | 597.029,619 396.792,3 | 3.85 | 110 | 597.029,619 396.792,3 | 1 | 597.033,412 396.791,338 | 3.913 | | | | | |

**** Lungimile segmentelor sunt determinate în planul de proiecție Stereo 70 și sunt rotunjite la 1 milimetru.**

***** Distanța dintre puncte este formată din segmente cumulate ce sunt mai mici decât valoarea 1 milimetru.**

**DATE DESPRE IMOBILUL NR. 2711**

Oficiul de Cadastru și Publicitate Imobiliară PRAHOVA
Biroul de Cadastru și Publicitate Imobiliară Ploiești

A. Partea I. Descrierea imobilului

TEREN Necunoscut

Adresa: Loc. Valea Cucului, Nr. 122, Jud. Prahova

| Nr. Crt | Nr cadastral Nr. topografic | Suprafața* (mp) | Observații / Referințe |
|---------|-----------------------------|-----------------|--------------------------------------|
| A1 | | 2.455 | Sector cadastral:8 Teren imprejmuit; |

B. Partea II. Proprietari și acte

| Inscrieri privitoare la dreptul de proprietate și alte drepturi reale | | Referințe |
|--|---|-----------|
| / | | |
| Act Normativ nr. 7, din 13/03/1996 emis de PARLAMENTUL ROMANIEI (ART. 13); | | |
| B1 | Inscrierea posesiei, drept de PROPRIETATE, dobandit prin Lege, cota actuala 1/1 1) NEIDENTIFICAT NEIDENTIFICAT | A1 |
| B2 | SE NOTEAZA MENTIUNEA DE PROPRIETAR NEIDENTIFICAT | A1 |

C. Partea III. SARCINI .

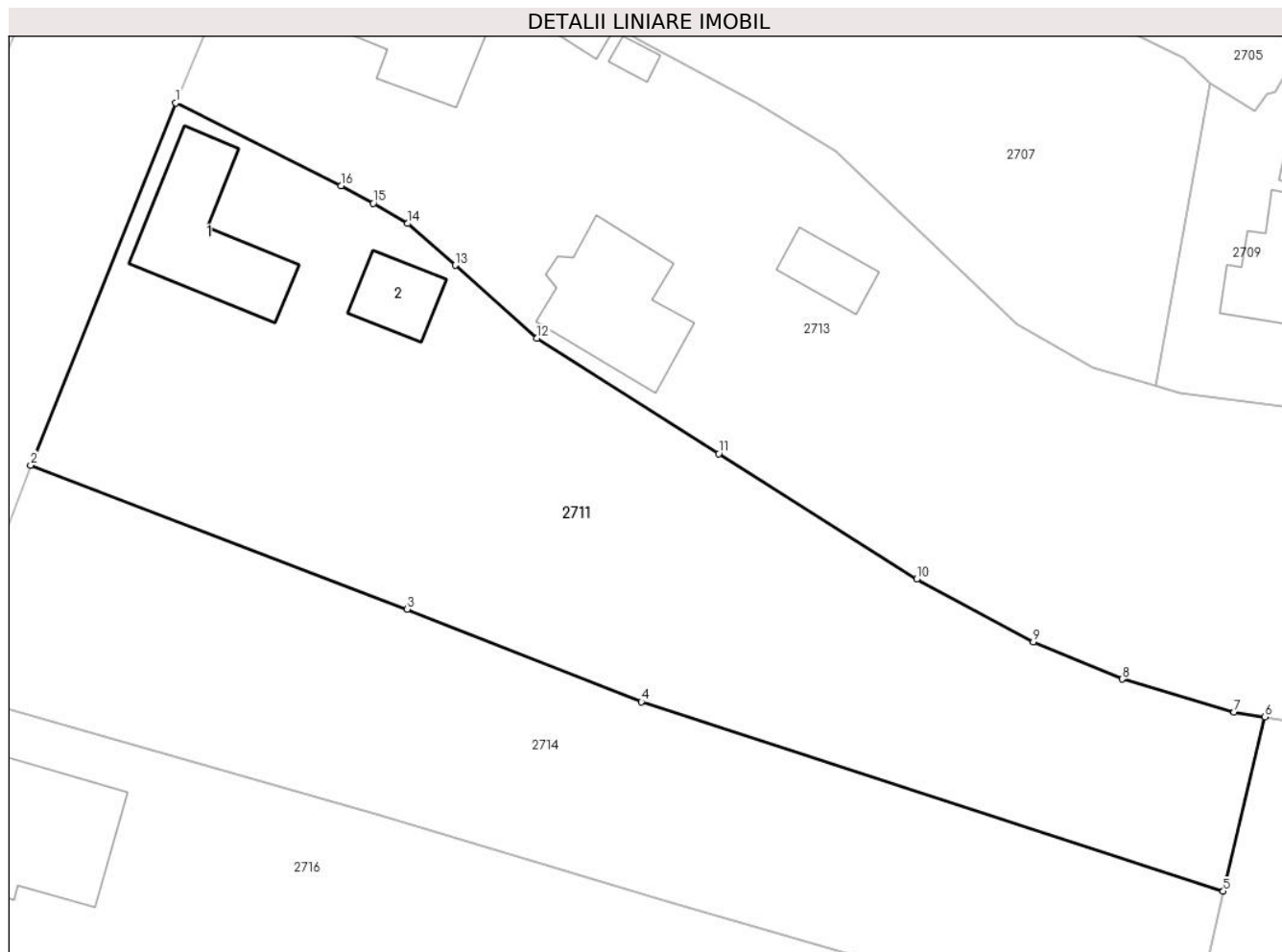
| Inscrieri privind dezmembramintele dreptului de proprietate, drepturi reale de garanție și sarcini | Referințe |
|--|-----------|
| NU SUNT | |

Anexa Nr. 1 La Partea I

Teren

| | | |
|--------------|-----------------|------------------------|
| Nr cadastral | Suprafața (mp)* | Observații / Referințe |
| | 2.455 | |

* Suprafața este determinată în planul de proiecție Stereo 70.



Date referitoare la teren

| Crt | Categorie folosință | Intravilan | Suprafața (mp) | Tarla | Parcelă | Nr. topo | Observații / Referințe |
|-----|---------------------|------------|----------------|-------|---------|----------|------------------------|
| 1 | curți construcții | DA | 668 | 5 | 262 | - | |
| 2 | vie | DA | 441 | 5 | 263 | - | |
| 3 | arabil | DA | 1.310 | 5 | 265 | - | |
| 4 | arabil | NU | 36 | 5 | 265 | - | |

Date referitoare la construcții

| Crt | Număr | Destinație construcție | Supraf. (mp) | Situație juridică | Observații / Referințe |
|------|-------|-------------------------|--------------|-------------------|---|
| A1.1 | | construcții de locuințe | 110 | Fara acte | Nr. niveluri:1; S. construita la sol:110 mp; LOCUINTA |
| A1.2 | | construcții anexa | 39 | Fara acte | Nr. niveluri:1; S. construita la sol:39 mp; ANEXA |

Lungime Segmente

1) Valorile lungimilor segmentelor sunt obținute din proiecție în plan.

| Punct început | X / Y | Punct sfârșit | X / Y | Lungime segment (** (m) |
|---------------|-------|---------------|-------|-------------------------|
| | | | | |

| Punct început | X / Y | Punct sfârşit | X / Y | Lungime segment (** (m) |
|---------------|----------------------------|---------------|----------------------------|-------------------------|
| 1 | 596.710,521 396.755,381 | 2 | 596.698,06 396.724,344 | 33.445 |
| 2 | 596.698,06 396.724,344 | 3 | 596.730,377 396.711,983 | 34.6 |
| 3 | 596.730,377 396.711,983 | 4 | 596.750,474 396.704,066 | 21.6 |
| 4 | 596.750,474 396.704,066 | 5 | 596.800,4 396.687,83 | 52.5 |
| 5 | 596.800,4 396.687,83 | 6 | 596.803,968 396.702,763 | 15.354 |
| 6 | 596.803,968 396.702,763 | 7 | 596.801,342 396.703,193 | 2.661 |
| 7 | 596.801,342 396.703,193 | 8 | 596.791,729 396.705,998 | 10.014 |
| 8 | 596.791,729 396.705,998 | 9 | 596.784,103 396.709,208 | 8.274 |
| 9 | 596.784,103 396.709,208 | 10 | 596.774,105 396.714,577 | 11.349 |
| 10 | 596.774,105 396.714,577 | 11 | 596.757,106 396.725,337 | 20.118 |
| 11 | 596.757,106 396.725,337 | 12 | 596.741,5 396.735,213 | 18.468 |
| 12 | 596.741,5 396.735,213 | 13 | 596.734,495 396.741,478 | 9.399 |
| 13 | 596.734,495 396.741,478 | 14 | 596.730,403 396.745,05 | 5.431 |
| 14 | 596.730,403 396.745,05 | 15 | 596.727,46 396.746,793 | 3.421 |
| 15 | 596.727,46 396.746,793 | 16 | 596.724,694 396.748,279 | 3.14 |
| 16 | 596.724,694 396.748,279 | 1 | 596.710,521 396.755,381 | 15.853 |

** Lungimile segmentelor sunt determinate în planul de proiecție Stereo 70 și sunt rotunjite la 1 milimetru.

*** Distanța dintre puncte este formată din segmente cumulate ce sunt mai mici decât valoarea 1 milimetru.

**DATE DESPRE IMOBILUL NR. 2712**

Oficiul de Cadastru și Publicitate Imobiliară PRAHOVA
Biroul de Cadastru și Publicitate Imobiliară Ploiești

A. Partea I. Descrierea imobilului

TEREN Extravilan

Adresa: Jud. Prahova

| Nr. Crt | Nr cadastral Nr. topografic | Suprafața* (mp) | Observații / Referințe |
|---------|-----------------------------|-----------------|--|
| A1 | | 5.800 | Sector cadastral:8 Teren neimprejmuit; |

B. Partea II. Proprietari și acte

| Inscrieri privitoare la dreptul de proprietate și alte drepturi reale | | Referințe |
|---|---|-----------|
| / | | |
| Act Administrativ nr. 203280, din 10/07/2008 emis de COMISIA JUDETEANA PRAHOVA; | | |
| B1 | Intabulare, drept de PROPRIETATE, dobandit prin Reconstituire, cota actuala 1/1 1) NICOARA D IOANA | A1 |

C. Partea III. SARCINI .

| Inscrieri privind dezmembramintele dreptului de proprietate, drepturi reale de garanție și sarcini | Referințe |
|--|-----------|
| NU SUNT | |

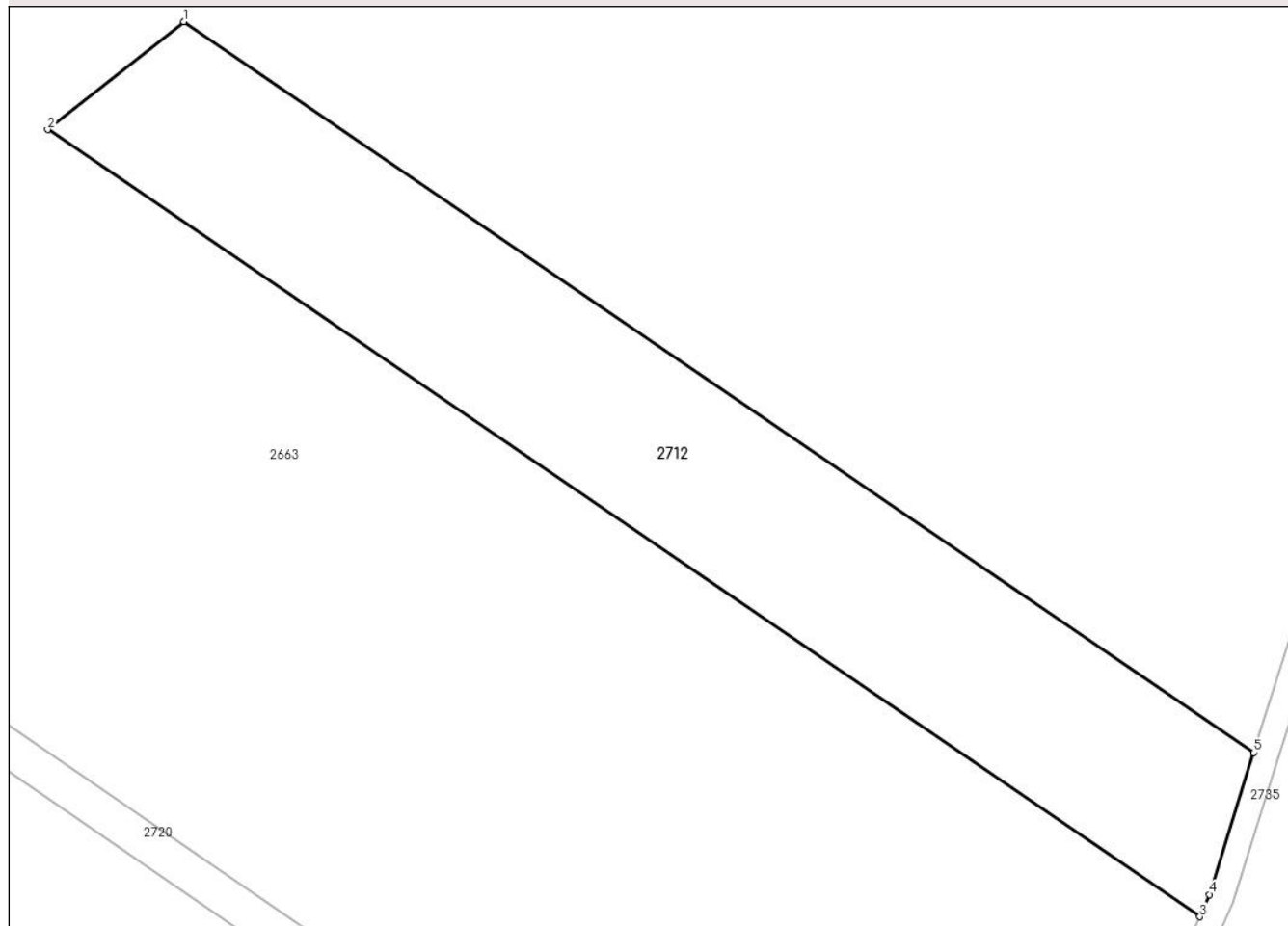
Anexa Nr. 1 La Partea I

Teren

| Nr cadastral | Suprafața (mp)* | Observații / Referințe |
|--------------|-----------------|------------------------|
| | 5.800 | |

* Suprafața este determinată în planul de proiecție Stereo 70.

DETALII LINIARE IMOBIL



Date referitoare la teren

| Crt | Categorie folosință | Intravilan | Suprafața (mp) | Tarla | Parcelă | Nr. topo | Observații / Referințe |
|-----|---------------------|------------|----------------|-------|---------|----------|------------------------|
| 1 | arabil | NU | 5.800 | 6 | 217/10 | - | |

Lungime Segmente

1) Valorile lungimilor segmentelor sunt obținute din proiecție în plan.

| Punct început | X / Y | Punct sfârșit | X / Y | Lungime segment (** (m) |
|---------------|----------------------------|---------------|----------------------------|-------------------------|
| 1 | 597.413,405 396.789,92 | 2 | 597.391,426 396.772,557 | 28.01 |
| 2 | 597.391,426 396.772,557 | 3 | 597.577,058 396.645,814 | 224.773 |
| 3 | 597.577,058 396.645,814 | 4 | 597.578,652 396.649,362 | 3.889 |
| 4 | 597.578,652 396.649,362 | 5 | 597.585,789 396.672,223 | 23.949 |
| 5 | 597.585,789 396.672,223 | 1 | 597.413,405 396.789,92 | 208.731 |

**** Lungimile segmentelor sunt determinate în planul de proiecție Stereo 70 și sunt rotunjite la 1 milimetru.**

***** Distanța dintre puncte este formată din segmente cumulate ce sunt mai mici decât valoarea 1 milimetru.**



DATE DESPRE IMOBILUL NR. 2713

Oficiul de Cadastru și Publicitate Imobiliară PRAHOVA
Biroul de Cadastru și Publicitate Imobiliară Ploiești

A. Partea I. Descrierea imobilului

TEREN Necunoscut

Adresa: Loc. Valea Cucului, Jud. Prahova

| Nr. Crt | Nr cadastral Nr. topografic | Suprafața* (mp) | Observații / Referințe |
|---------|-----------------------------|------------------------------------|--------------------------------------|
| A1 | | Din acte: 6.789 Masurata: 6.947 | Sector cadastral:8 Teren imprejmuit; |

Construcții

| Crt | Nr cadastral Nr. topografic | Adresa | Observații / Referințe |
|------|-----------------------------|----------------------------------|---|
| A1.1 | | Loc. Valea Cucului, Jud. Prahova | Nr. niveluri:1; S. construita la sol:117 mp; LOCUINTA |
| A1.2 | | Loc. Valea Cucului, Jud. Prahova | Nr. niveluri:1; S. construita la sol:42 mp; ANEXA |
| A1.3 | | Loc. Valea Cucului, Jud. Prahova | Nr. niveluri:1; S. construita la sol:19 mp; ANEXA |
| A1.4 | | Loc. Valea Cucului, Jud. Prahova | Nr. niveluri:2; S. construita la sol:111 mp; LOCUINTA |
| A1.5 | | Loc. Valea Cucului, Jud. Prahova | Nr. niveluri:1; S. construita la sol:33 mp; ANEXA |
| A1.6 | | Loc. Valea Cucului, Jud. Prahova | Nr. niveluri:1; S. construita la sol:9 mp; ANEXA |

B. Partea II. Proprietari și acte

| Inscrieri privitoare la dreptul de proprietate și alte drepturi reale | | Referințe |
|---|---|------------------|
| / | | |
| Act Notarial nr. 460, din 20/11/2012 emis de NP IVAN CONSTANTIN (CM 426/10.09.2020 EMIS DE NP IVAN CONSTANTIN); | | |
| B1 | Intabulare, drept de PROPRIETATE, dobandit prin Succesiune, cota actuala 2/10 1) ALEXANDRU ION | A1 |
| B2 | Intabulare, drept de PROPRIETATE, dobandit prin Succesiune, cota actuala 2/10 1) PANA VASILICA | A1 |
| B3 | Intabulare, drept de PROPRIETATE, dobandit prin Succesiune, cota actuala 1/10 1) LIXANDRU LUCIAN-COSMIN | A1 |
| B4 | Intabulare, drept de PROPRIETATE, dobandit prin Succesiune, cota actuala 1/10 1) LIXANDRU DAVID | A1 |
| B5 | Intabulare, drept de PROPRIETATE, dobandit prin Succesiune, cota actuala 2/10 1) BADICESCU ECATERINA | A1 |
| B6 | Intabulare, drept de PROPRIETATE, dobandit prin Succesiune, cota actuala 1/10 1) LIXANDRU LUIZA-ROXANA | A1 |
| B7 | Intabulare, drept de PROPRIETATE, dobandit prin Succesiune, cota actuala 1/10 1) LIXANDRU MARIA-MAGDALENA | A1 |
| Act Notarial nr. 460, din 20/11/2012 emis de NP IVAN CONSTANTIN; | | |
| B8 | Intabulare, drept de PROPRIETATE, dobandit prin Succesiune, cota actuala 2/10 1) ALEXANDRU ION | A1.1, A1.2, A1.3 |
| B9 | Intabulare, drept de PROPRIETATE, dobandit prin Succesiune, cota actuala 2/10 1) PANA VASILICA | A1.1, A1.2, A1.3 |
| B10 | Intabulare, drept de PROPRIETATE, dobandit prin Succesiune, cota actuala 2/10 1) LIXANDRU ALEXANDRU | A1.1, A1.2, A1.3 |
| B11 | Intabulare, drept de PROPRIETATE, dobandit prin Succesiune, cota actuala 2/10 1) BADICESCU ECATERINA | A1.1, A1.2, A1.3 |

| Inscrieri privitoare la dreptul de proprietate și alte drepturi reale | | Referințe |
|---|--|------------------|
| B12 | Intabulare, drept de PROPRIETATE, dobândit prin Succesiune, cota actuala 1/10 1) LIXANDRU LUIZA-ROXANA | A1.1, A1.2, A1.3 |
| B13 | Intabulare, drept de PROPRIETATE, dobândit prin Succesiune, cota actuala 1/10 1) LIXANDRU MARIA-MAGDALENA | A1.1, A1.2, A1.3 |
| Act Notarial nr. 426, din 10/09/2020 emis de NP IVAN CONSTANTIN; | | |
| B14 | Intabulare, drept de PROPRIETATE, dobândit prin Succesiune, cota actuala 1/4 1) LIXANDRU LUCIAN-COSMIN | A1.4, A1.5, A1.6 |
| B15 | Intabulare, drept de PROPRIETATE, dobândit prin Succesiune, cota actuala 1/4 1) LIXANDRU DAVID | A1.4, A1.5, A1.6 |
| Act Normativ nr. 7, din 13/03/1996 emis de PARLAMENTUL ROMANIEI; | | |
| B16 | Inscrierea provizorie, drept de PROPRIETATE, dobândit prin Lege, cota actuala 2/4 1) NEIDENTIFICAT NEIDENTIFICAT | A1.4, A1.5, A1.6 |

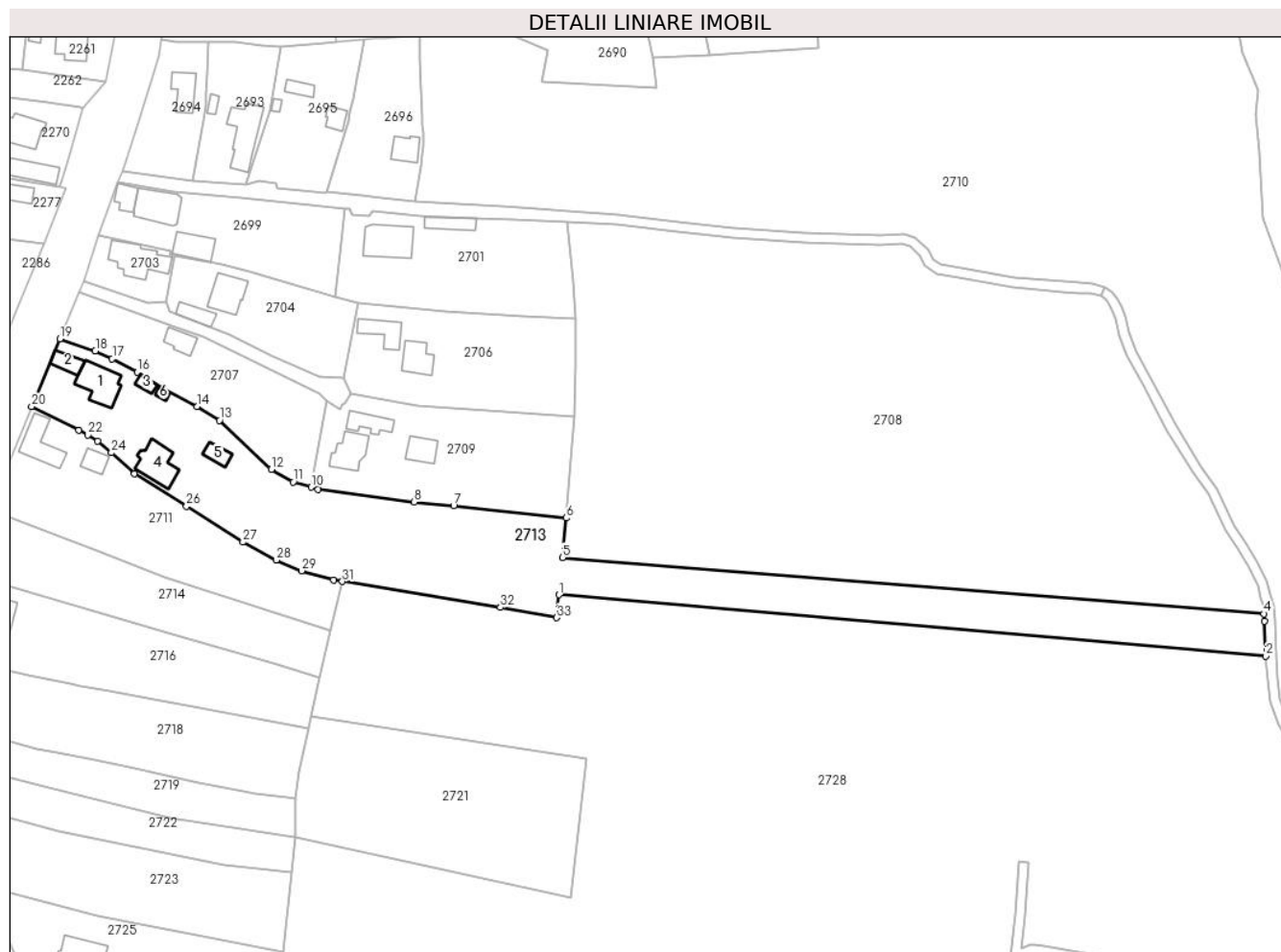
C. Partea III. SARCINI .

| Inscrieri privind dezmembramintele dreptului de proprietate, drepturi reale de garanție și sarcini | Referințe |
|--|-----------|
| NU SUNT | |

Anexa Nr. 1 La Partea I**Teren**

| | | |
|--------------|------------------------------------|------------------------|
| Nr cadastral | Suprafața (mp)* | Observații / Referințe |
| | Din acte: 6.789 Masurata: 6.947 | |

* Suprafața este determinată în planul de proiecție Stereo 70.

**Date referitoare la teren**

| Crt | Categorie folosință | Intra vilan | Suprafața (mp) | Tarla | Parcelă | Nr. topo | Observații / Referințe |
|-----|---------------------|-------------|----------------|-------|---------|----------|------------------------|
| 1 | curți constructii | DA | 1.003 | 5 | 259 | - | |
| 2 | arabil | DA | 3.389 | 5 | 258 | - | |
| 3 | arabil | NU | 17 | 5 | 258 | - | |
| 4 | arabil | NU | 2.538 | 7 | 226/9 | - | |

Date referitoare la construcții

| Crt | Număr | Destinație construcție | Supraf. (mp) | Situație juridică | Observații / Referințe |
|------|-------|-------------------------|--------------|-------------------|---|
| A1.1 | | construcții de locuințe | 117 | Cu acte | Nr. niveluri:1; S. construita la sol:117 mp; LOCUINTA |
| A1.2 | | construcții anexa | 42 | Cu acte | Nr. niveluri:1; S. construita la sol:42 mp; ANEXA |
| A1.3 | | construcții anexa | 19 | Cu acte | Nr. niveluri:1; S. construita la sol:19 mp; ANEXA |
| A1.4 | | construcții de locuințe | 111 | Cu acte | Nr. niveluri:2; S. construita la sol:111 mp; LOCUINTA |
| A1.5 | | construcții anexa | 33 | Cu acte | Nr. niveluri:1; S. construita la sol:33 mp; ANEXA |
| A1.6 | | construcții anexa | 9 | Cu acte | Nr. niveluri:1; S. construita la sol:9 mp; ANEXA |

Lungime Segmente

1) Valorile lungimilor segmentelor sunt obținute din proiecție în plan.

| Punct început | X / Y | Punct sfârșit | X / Y | Lungime segment (** (m) |
|---------------|----------------------------|---------------|----------------------------|-------------------------|
| 1 | 596.869,166 396.698,788 | 2 | 597.081,797 396.680,298 | 213.433 |
| 3 | 597.081,445 396.690,792 | 4 | 597.081,302 396.693,027 | 2.239 |
| 5 | 596.870,235 396.709,971 | 6 | 596.871,368 396.721,831 | 11.915 |
| 7 | 596.837,499 396.725,567 | 8 | 596.825,617 396.726,708 | 11.936 |
| 9 | 596.796,71 396.730,519 | 10 | 596.794,6 396.731,15 | 2.202 |
| 11 | 596.789,249 396.732,717 | 12 | 596.782,639 396.736,457 | 7.595 |
| 13 | 596.767,089 396.751,217 | 14 | 596.760,339 396.755,417 | 7.95 |
| 15 | 596.750,219 396.760,777 | 16 | 596.742,299 396.765,709 | 9.33 |
| 17 | 596.734,779 396.769,792 | 18 | 596.729,689 396.772,077 | 5.579 |
| 19 | 596.719,034 396.775,712 | 20 | 596.710,521 396.755,381 | 22.041 |
| 21 | 596.724,694 396.748,279 | 22 | 596.727,46 396.746,793 | 3.14 |
| 23 | 596.730,403 396.745,05 | 24 | 596.734,495 396.741,478 | 5.431 |
| 25 | 596.741,5 396.735,213 | 26 | 596.757,106 396.725,337 | 18.468 |
| 27 | 596.774,105 396.714,577 | 28 | 596.784,103 396.709,208 | 11.349 |
| 29 | 596.791,729 396.705,998 | 30 | 596.801,342 396.703,193 | 10.014 |
| 31 | 596.803,968 396.702,763 | 32 | 596.851,554 396.694,988 | 48.217 |
| 33 | 596.868,505 396.691,867 | 1 | 596.869,166 396.698,788 | 6.953 |

| Punct început | X / Y | Punct sfârșit | X / Y | Lungime segment (** (m) |
|---------------|----------------------------|---------------|----------------------------|-------------------------|
| 2 | 597.081,797 396.680,298 | 3 | 597.081,445 396.690,792 | 10.5 |
| 4 | 597.081,302 396.693,027 | 5 | 596.870,235 396.709,971 | 211.746 |
| 6 | 596.871,368 396.721,831 | 7 | 596.837,499 396.725,567 | 34.074 |
| 8 | 596.825,617 396.726,708 | 9 | 596.796,71 396.730,519 | 29.158 |
| 10 | 596.794,6 396.731,15 | 11 | 596.789,249 396.732,717 | 5.576 |
| 12 | 596.782,639 396.736,457 | 13 | 596.767,089 396.751,217 | 21.44 |
| 14 | 596.760,339 396.755,417 | 15 | 596.750,219 396.760,777 | 11.452 |
| 16 | 596.742,299 396.765,709 | 17 | 596.734,779 396.769,792 | 8.557 |
| 18 | 596.729,689 396.772,077 | 19 | 596.719,034 396.775,712 | 11.258 |
| 20 | 596.710,521 396.755,381 | 21 | 596.724,694 396.748,279 | 15.853 |
| 22 | 596.727,46 396.746,793 | 23 | 596.730,403 396.745,05 | 3.421 |
| 24 | 596.734,495 396.741,478 | 25 | 596.741,5 396.735,213 | 9.399 |
| 26 | 596.757,106 396.725,337 | 27 | 596.774,105 396.714,577 | 20.118 |
| 28 | 596.784,103 396.709,208 | 29 | 596.791,729 396.705,998 | 8.274 |
| 30 | 596.801,342 396.703,193 | 31 | 596.803,968 396.702,763 | 2.661 |
| 32 | 596.851,554 396.694,988 | 33 | 596.868,505 396.691,867 | 17.236 |

** Lungimile segmentelor sunt determinate în planul de proiecție Stereo 70 și sunt rotunjite la 1 milimetru.

*** Distanța dintre puncte este formată din segmente cumulate ce sunt mai mici decât valoarea 1 milimetru.

**DATE DESPRE IMOBILUL NR. 2714**

Oficiul de Cadastru și Publicitate Imobiliară PRAHOVA
Biroul de Cadastru și Publicitate Imobiliară Ploiești

A. Partea I. Descrierea imobilului

TEREN Necunoscut

Adresa: Loc. Valea Cucului, Jud. Prahova

| Nr. Crt | Nr cadastral Nr. topografic | Suprafața* (mp) | Observații / Referințe |
|---------|-----------------------------|------------------------------------|--------------------------------------|
| A1 | | Din acte: 1.864 Masurata: 1.825 | Sector cadastral:8 Teren imprejmuit; |

B. Partea II. Proprietari și acte

| Inscrieri privitoare la dreptul de proprietate și alte drepturi reale | | Referințe |
|---|---|-----------|
| / | | |
| Act Administrativ nr. 207195, din 12/08/2010 emis de COMISIA JUDETEANA PRAHOVA; | | |
| B1 | Intabulare, drept de PROPRIETATE, dobandit prin Reconstituire, cota actuala 1/1 1) NICOARA VASILE GHEORGHE | A1 |

C. Partea III. SARCINI .

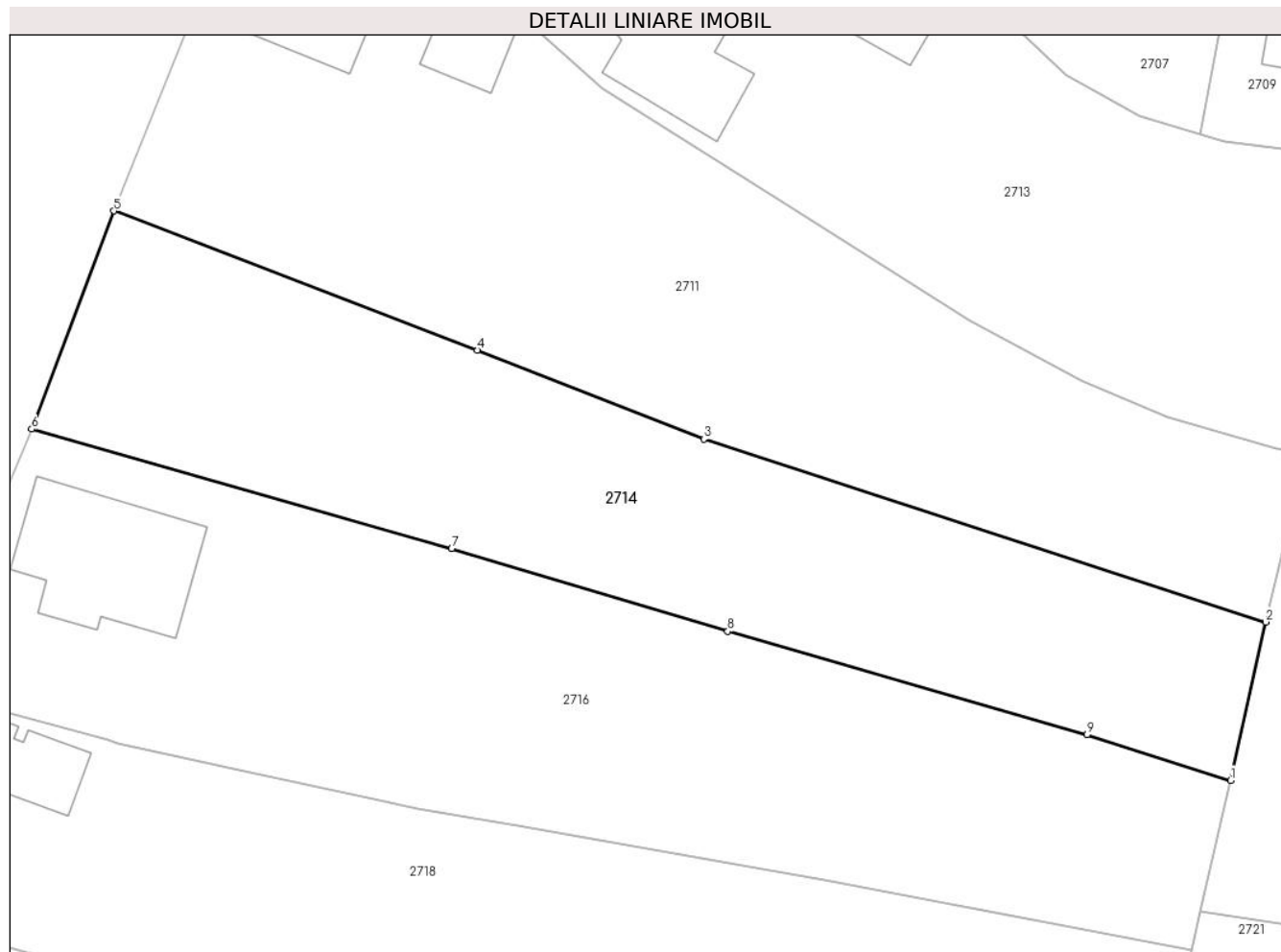
| Inscrieri privind dezmembramintele dreptului de proprietate, drepturi reale de garanție și sarcini | Referințe |
|--|-----------|
| NU SUNT | |

Anexa Nr. 1 La Partea I

Teren

| | | |
|--------------|------------------------------------|------------------------|
| Nr cadastral | Suprafața (mp)* | Observații / Referințe |
| | Din acte: 1.864 Masurata: 1.825 | |

* Suprafața este determinată în planul de proiecție Stereo 70.



Date referitoare la teren

| Crt | Categorie folosință | Intra vilan | Suprafața (mp) | Tarla | Parcelă | Nr. topo | Observații / Referințe |
|-----|---------------------|-------------|----------------|-------|---------|----------|------------------------|
| 1 | arabil | NU | 29 | 5 | 29 | - | |
| 2 | arabil | DA | 1.796 | 5 | 266 | - | |

Lungime Segmente

1) Valorile lungimilor segmentelor sunt obținute din proiecție în plan.

| Punct început | X / Y | Punct sfârșit | X / Y | Lungime segment (** (m) |
|---------------|----------------------------|---------------|----------------------------|-------------------------|
| 1 | 596.797,286 396.673,767 | 2 | 596.800,4 396.687,83 | 14.403 |
| 2 | 596.800,4 396.687,83 | 3 | 596.750,474 396.704,066 | 52.5 |
| 3 | 596.750,474 396.704,066 | 4 | 596.730,377 396.711,983 | 21.6 |
| 4 | 596.730,377 396.711,983 | 5 | 596.698,06 396.724,344 | 34.6 |

| Punct început | X / Y | Punct sfârșit | X / Y | Lungime segment (** (m) |
|---------------|----------------------------|---------------|----------------------------|-------------------------|
| 5 | 596.698,06 396.724,344 | 6 | 596.690,768 396.704,971 | 20.7 |
| 6 | 596.690,768 396.704,971 | 7 | 596.728,082 396.694,337 | 38.8 |
| 7 | 596.728,082 396.694,337 | 8 | 596.752,608 396.687,001 | 25.6 |
| 8 | 596.752,608 396.687,001 | 9 | 596.784,51 396.677,806 | 33.2 |
| 9 | 596.784,51 396.677,806 | 1 | 596.797,286 396.673,767 | 13.4 |

** Lungimile segmentelor sunt determinate în planul de proiecție Stereo 70 și sunt rotunjite la 1 milimetru.

*** Distanța dintre puncte este formată din segmente cumulate ce sunt mai mici decât valoarea 1 milimetru.

**DATE DESPRE IMOBILUL NR. 2715**

Oficiul de Cadastru și Publicitate Imobiliară PRAHOVA
Biroul de Cadastru și Publicitate Imobiliară Ploiești

A. Partea I. Descrierea imobilului

TEREN Extravilan

Adresa: Jud. Prahova

| Nr. Crt | Nr cadastral Nr. topografic | Suprafața* (mp) | Observații / Referințe |
|---------|--------------------------------|-----------------|--|
| A1 | | 13.791 | Sector cadastral:8 Teren neimprejmuit; |

B. Partea II. Proprietari și acte

| Inscrieri privitoare la dreptul de proprietate și alte drepturi reale | | Referințe |
|--|---|-----------|
| / | | |
| Act Normativ nr. 7, din 13/03/1996 emis de PARLAMENTUL ROMANIEI (ART. 13); | | |
| B1 | Inscrierea posesiei, drept de PROPRIETATE, dobandit prin Lege, cota actuala 1/1 1) NEIDENTIFICAT NEIDENTIFICAT | A1 |
| B2 | SE NOTEAZA MENTIUNEA PROPRIETAR NEIDENTIFICAT, REZERVA COMISIEI LOCALE DE FOND FUNCJAR | A1 |

C. Partea III. SARCINI .

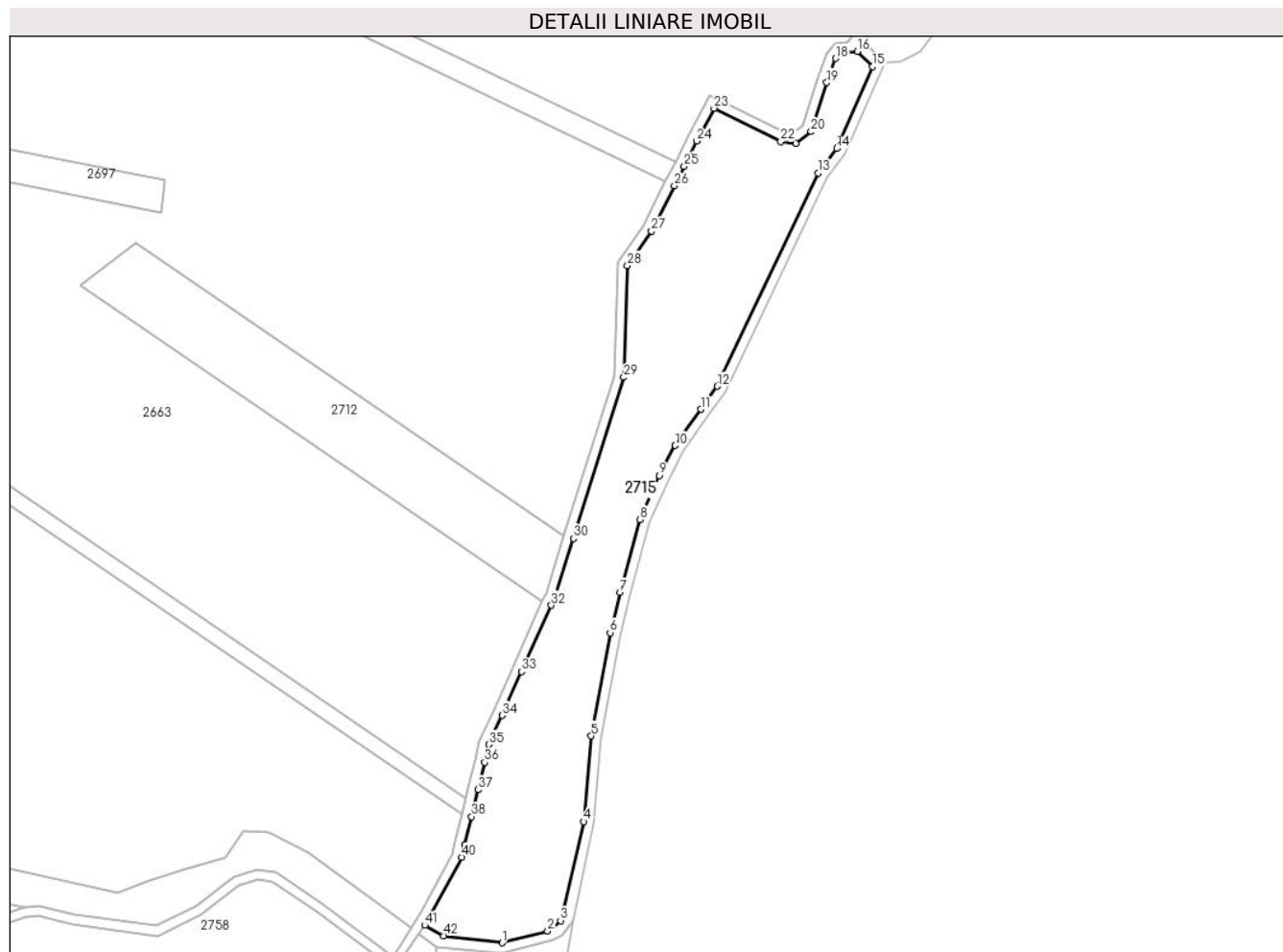
| Inscrieri privind dezmembramintele dreptului de proprietate, drepturi reale de garanție și sarcini | Referințe |
|--|-----------|
| NU SUNT | |

Anexa Nr. 1 La Partea I

Teren

| | | |
|--------------|-----------------|------------------------|
| Nr cadastral | Suprafața (mp)* | Observații / Referințe |
| | 13.791 | |

* Suprafața este determinată în planul de proiecție Stereo 70.



Date referitoare la teren

| Crt | Categorie folosință | Intravilan | Suprafața (mp) | Tarla | Parcelă | Nr. topo | Observații / Referințe |
|-----|---------------------|------------|----------------|-------|---------|----------|------------------------|
| 1 | pașune | NU | 13.791 | - | - | - | |

Lungime Segmente

1) Valorile lungimilor segmentelor sunt obținute din proiecție în plan.

| Punct început | X / Y | Punct sfârșit | X / Y | Lungime segment | Punct început | X / Y | Punct sfârșit | X / Y | Lungime segment | Punct început | X / Y | Punct sfârșit | X / Y | Lungime segment |
|---------------|----------------------------|---------------|----------------------------|-----------------|---------------|----------------------------|---------------|----------------------------|-----------------|---------------|----------------------------|---------------|----------------------------|-----------------|
| 1 | 597.560,855 396.508,609 | 2 | 597.579,272 396.513,279 | 19.0 | 2 | 597.579,272 396.513,279 | 3 | 597.584,451 396.517,495 | 6.678 | 3 | 597.584,451 396.517,495 | 4 | 597.593,638 396.557,305 | 40.857 |
| 4 | 597.593,638 396.557,305 | 5 | 597.596,711 396.591,663 | 34.494 | 5 | 597.596,711 396.591,663 | 6 | 597.604,328 396.633,127 | 42.158 | 6 | 597.604,328 396.633,127 | 7 | 597.608,276 396.649,352 | 16.699 |
| 7 | 597.608,276 396.649,352 | 8 | 597.616,311 396.678,564 | 30.296 | 8 | 597.616,311 396.678,564 | 9 | 597.624,042 396.696,306 | 19.353 | 9 | 597.624,042 396.696,306 | 10 | 597.630,509 396.708,33 | 13.653 |
| 10 | 597.630,509 396.708,33 | 11 | 597.640,819 396.722,94 | 17.882 | 11 | 597.640,819 396.722,94 | 12 | 597.647,412 396.732,148 | 11.325 | 12 | 597.647,412 396.732,148 | 13 | 597.687,901 396.817,822 | 94.76 |
| 13 | 597.687,901 396.817,822 | 14 | 597.695,435 396.827,66 | 12.391 | 14 | 597.695,435 396.827,66 | 15 | 597.709,868 396.860,587 | 35.951 | 15 | 597.709,868 396.860,587 | 16 | 597.703,688 396.866,647 | 8.656 |
| 16 | 597.703,688 396.866,647 | 17 | 597.697,031 396.866,051 | 6.684 | 17 | 597.697,031 396.866,051 | 18 | 597.695,095 396.863,82 | 2.954 | 18 | 597.695,095 396.863,82 | 19 | 597.691,482 396.854,143 | 10.33 |

| Punct început | X / Y | Punct sfârșit | X / Y | Lungime segment | Punct început | X / Y | Punct sfârșit | X / Y | Lungime segment | Punct început | X / Y | Punct sfârșit | X / Y | Lungime segment |
|---------------|----------------------------|---------------|----------------------------|-----------------|---------------|----------------------------|---------------|----------------------------|-----------------|---------------|----------------------------|---------------|----------------------------|-----------------|
| 19 | 597.691,482 396.854,143 | 20 | 597.685,178 396.834,412 | 20.713 | 20 | 597.685,178 396.834,412 | 21 | 597.678,961 396.829,674 | 7.816 | 21 | 597.678,961 396.829,674 | 22 | 597.672,955 396.830,475 | 6.059 |
| 22 | 597.672,955 396.830,475 | 23 | 597.646,164 396.843,867 | 29.951 | 23 | 597.646,164 396.843,867 | 24 | 597.639,22 396.830,651 | 14.929 | 24 | 597.639,22 396.830,651 | 25 | 597.634,135 396.820,515 | 11.34 |
| 25 | 597.634,135 396.820,515 | 26 | 597.630,192 396.812,653 | 8.796 | 26 | 597.630,192 396.812,653 | 27 | 597.621,037 396.794,403 | 20.417 | 27 | 597.621,037 396.794,403 | 28 | 597.611,261 396.780,644 | 16.878 |
| 28 | 597.611,261 396.780,644 | 29 | 597.609,813 396.735,759 | 44.909 | 29 | 597.609,813 396.735,759 | 30 | 597.589,607 396.671,031 | 67.808 | 30 | 597.589,607 396.671,031 | 31 | 597.582,399 396.647,941 | 24.189 |
| 31 | 597.582,399 396.647,941 | 32 | 597.580,707 396.644,175 | 4.129 | 32 | 597.580,707 396.644,175 | 33 | 597.568,747 396.617,552 | 29.186 | 33 | 597.568,747 396.617,552 | 34 | 597.560,848 396.599,972 | 19.274 |
| 34 | 597.560,848 396.599,972 | 35 | 597.555,585 396.588,256 | 12.843 | 35 | 597.555,585 396.588,256 | 36 | 597.553,865 396.581,127 | 7.334 | 36 | 597.553,865 396.581,127 | 37 | 597.551,204 396.570,102 | 11.341 |
| 37 | 597.551,204 396.570,102 | 38 | 597.548,595 396.559,29 | 11.123 | 38 | 597.548,595 396.559,29 | 39 | 597.545,867 396.547,987 | 11.628 | 39 | 597.545,867 396.547,987 | 40 | 597.544,665 396.543,006 | 5.124 |
| 40 | 597.544,665 396.543,006 | 41 | 597.529,847 396.515,641 | 31.12 | 41 | 597.529,847 396.515,641 | 42 | 597.537,401 396.511,425 | 8.651 | 42 | 597.537,401 396.511,425 | 1 | 597.560,855 396.508,609 | 23.622 |

** Lungimile segmentelor sunt determinate în planul de proiecție Stereo 70 și sunt rotunjite la 1 milimetru.

*** Distanța dintre puncte este formată din segmente cumulate ce sunt mai mici decât valoarea 1 milimetru.

**DATE DESPRE IMOBILUL NR. 2716**

Oficiul de Cadastru și Publicitate Imobiliară PRAHOVA
Biroul de Cadastru și Publicitate Imobiliară Ploiești

A. Partea I. Descrierea imobilului

TEREN Necunoscut

Adresa: Loc. Valea Cucului, Nr. 121, Jud. Prahova

| Nr. Crt | Nr cadastral Nr. topografic | Suprafața* (mp) | Observații / Referințe |
|---------|--------------------------------|-----------------|--------------------------------------|
| A1 | | 2.387 | Sector cadastral:8 Teren imprejmuit; |

B. Partea II. Proprietari și acte

| Inscrieri privitoare la dreptul de proprietate și alte drepturi reale | | Referințe |
|--|---|-----------|
| / | | |
| Act Normativ nr. 7, din 13/03/1996 emis de PARLAMENTUL ROMANIEI (ART. 13); | | |
| B1 | Inscrierea posesiei, drept de PROPRIETATE, dobandit prin Lege, cota actuala 1/1 1) NEIDENTIFICAT NEIDENTIFICAT | A1 |
| B2 | SE NOTEAZA MENTIUNEA DE PROPRIETAR NEIDENTIFICAT | A1 |

C. Partea III. SARCINI .

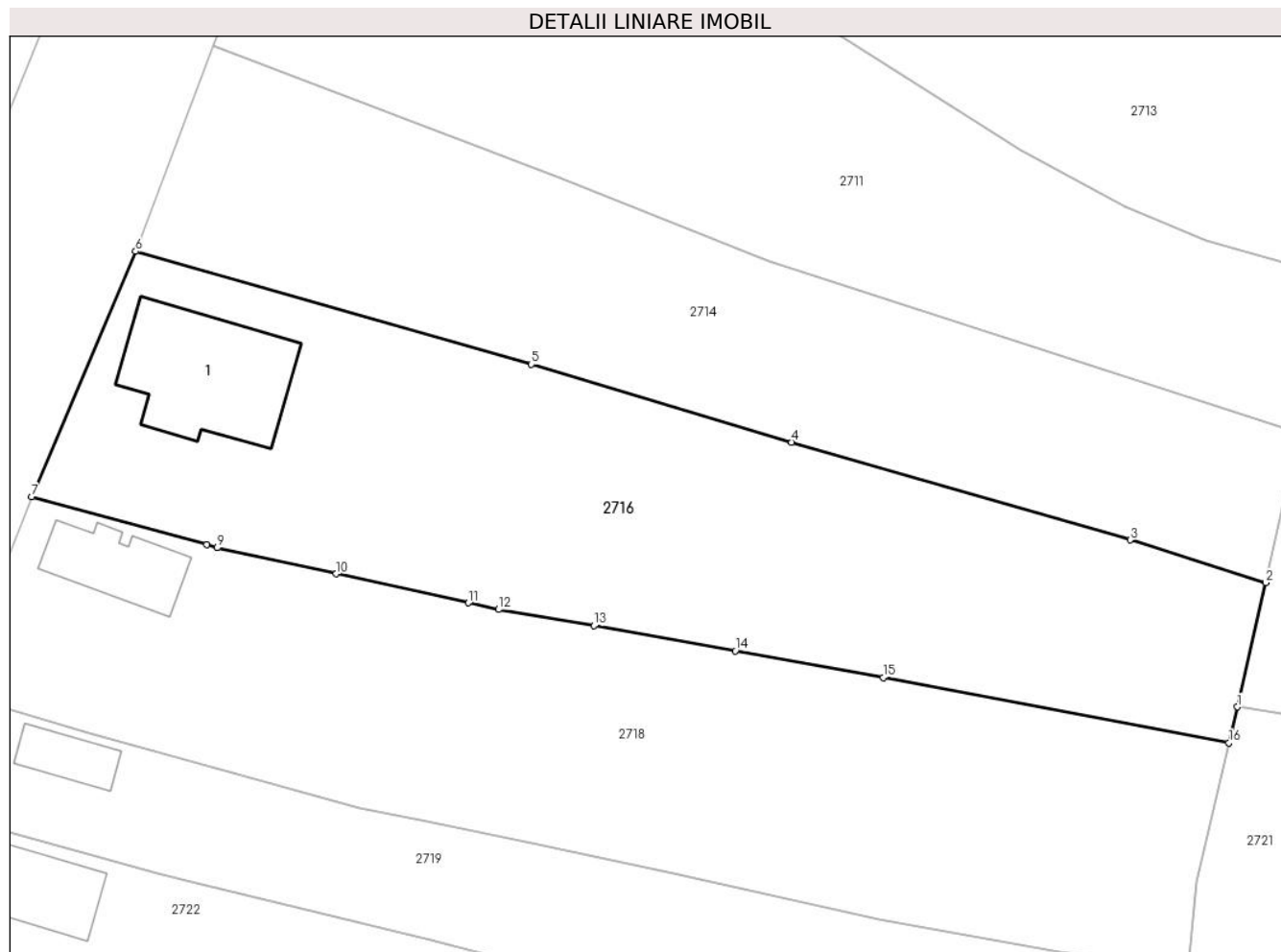
| Inscrieri privind dezmembramintele dreptului de proprietate, drepturi reale de garanție și sarcini | Referințe |
|--|-----------|
| NU SUNT | |

Anexa Nr. 1 La Partea I

Teren

| Nr cadastral | Suprafața (mp)* | Observații / Referințe |
|--------------|-----------------|------------------------|
| | 2.387 | |

* Suprafața este determinată în planul de proiecție Stereo 70.



Date referitoare la teren

| Crt | Categorie folosință | Intravilan | Suprafața (mp) | Tarla | Parcelă | Nr. topo | Observații / Referințe |
|-----|---------------------|------------|----------------|-------|---------|----------|------------------------|
| 1 | curți constructii | DA | 426 | 5 | 268 | - | |
| 2 | arabil | DA | 1.939 | 5 | 267 | - | |
| 3 | arabil | NU | 22 | 5 | 267 | - | |

Date referitoare la construcții

| Crt | Număr | Destinație construcție | Supraf. (mp) | Situație juridică | Observații / Referințe |
|------|-------|-------------------------|--------------|-------------------|---|
| A1.1 | | construcții de locuințe | 165 | Fara acte | Nr. niveluri:1; S. construita la sol:165 mp; LOCUINTA |

Lungime Segmente

1) Valorile lungimilor segmentelor sunt obținute din proiecție în plan.

| Punct început | X / Y | Punct sfârșit | X / Y | Lungime segment (** (m) |
|---------------|----------------------------|---------------|----------------------------|-------------------------|
| 1 | 596.794,61 396.662,09 | 2 | 596.797,286 396.673,767 | 11.98 |
| 2 | 596.797,286 396.673,767 | 3 | 596.784,51 396.677,806 | 13.4 |

| Punct început | X / Y | Punct sfârşit | X / Y | Lungime segment (** (m) |
|---------------|----------------------------|---------------|----------------------------|-------------------------|
| 3 | 596.784,51 396.677,806 | 4 | 596.752,608 396.687,001 | 33.2 |
| 4 | 596.752,608 396.687,001 | 5 | 596.728,082 396.694,337 | 25.6 |
| 5 | 596.728,082 396.694,337 | 6 | 596.690,768 396.704,971 | 38.8 |
| 6 | 596.690,768 396.704,971 | 7 | 596.680,973 396.681,861 | 25.1 |
| 7 | 596.680,973 396.681,861 | 8 | 596.697,506 396.677,374 | 17.131 |
| 8 | 596.697,506 396.677,374 | 9 | 596.698,432 396.677,052 | 0.98 |
| 9 | 596.698,432 396.677,052 | 10 | 596.709,684 396.674,612 | 11.514 |
| 10 | 596.709,684 396.674,612 | 11 | 596.722,141 396.671,871 | 12.755 |
| 11 | 596.722,141 396.671,871 | 12 | 596.724,979 396.671,246 | 2.906 |
| 12 | 596.724,979 396.671,246 | 13 | 596.733,969 396.669,728 | 9.117 |
| 13 | 596.733,969 396.669,728 | 14 | 596.747,284 396.667,35 | 13.526 |
| 14 | 596.747,284 396.667,35 | 15 | 596.761,223 396.664,861 | 14.159 |
| 15 | 596.761,223 396.664,861 | 16 | 596.793,832 396.658,697 | 33.186 |
| 16 | 596.793,832 396.658,697 | 1 | 596.794,61 396.662,09 | 3.481 |

** Lungimile segmentelor sunt determinate în planul de proiecție Stereo 70 și sunt rotunjite la 1 milimetru.

*** Distanța dintre puncte este formată din segmente cumulate ce sunt mai mici decât valoarea 1 milimetru.

**DATE DESPRE IMOBILUL NR. 2717**

Oficiul de Cadastru și Publicitate Imobiliară PRAHOVA
Biroul de Cadastru și Publicitate Imobiliară Ploiești

A. Partea I. Descrierea imobilului

TEREN Extravilan

Adresa: Jud. Prahova

| Nr. Crt | Nr cadastral Nr. topografic | Suprafața* (mp) | Observații / Referințe |
|---------|-----------------------------|-----------------|--|
| A1 | | 1.816 | Sector cadastral:8 Teren neimprejmuit; |

B. Partea II. Proprietari și acte

| Inscrieri privitoare la dreptul de proprietate și alte drepturi reale | | Referințe |
|---|--|-----------|
| / | | |
| Act Normativ nr. 7, din 13/03/1996 emis de PARLAMENTUL ROMANIEI; | | |
| B1 | Intabulare, drept de PROPRIETATE, dobandit prin Lege, cota actuala 1/1 1) COMUNA IORDACHEANU, CIF:2845800, DOMENIU PUBLIC | A1 |

C. Partea III. SARCINI .

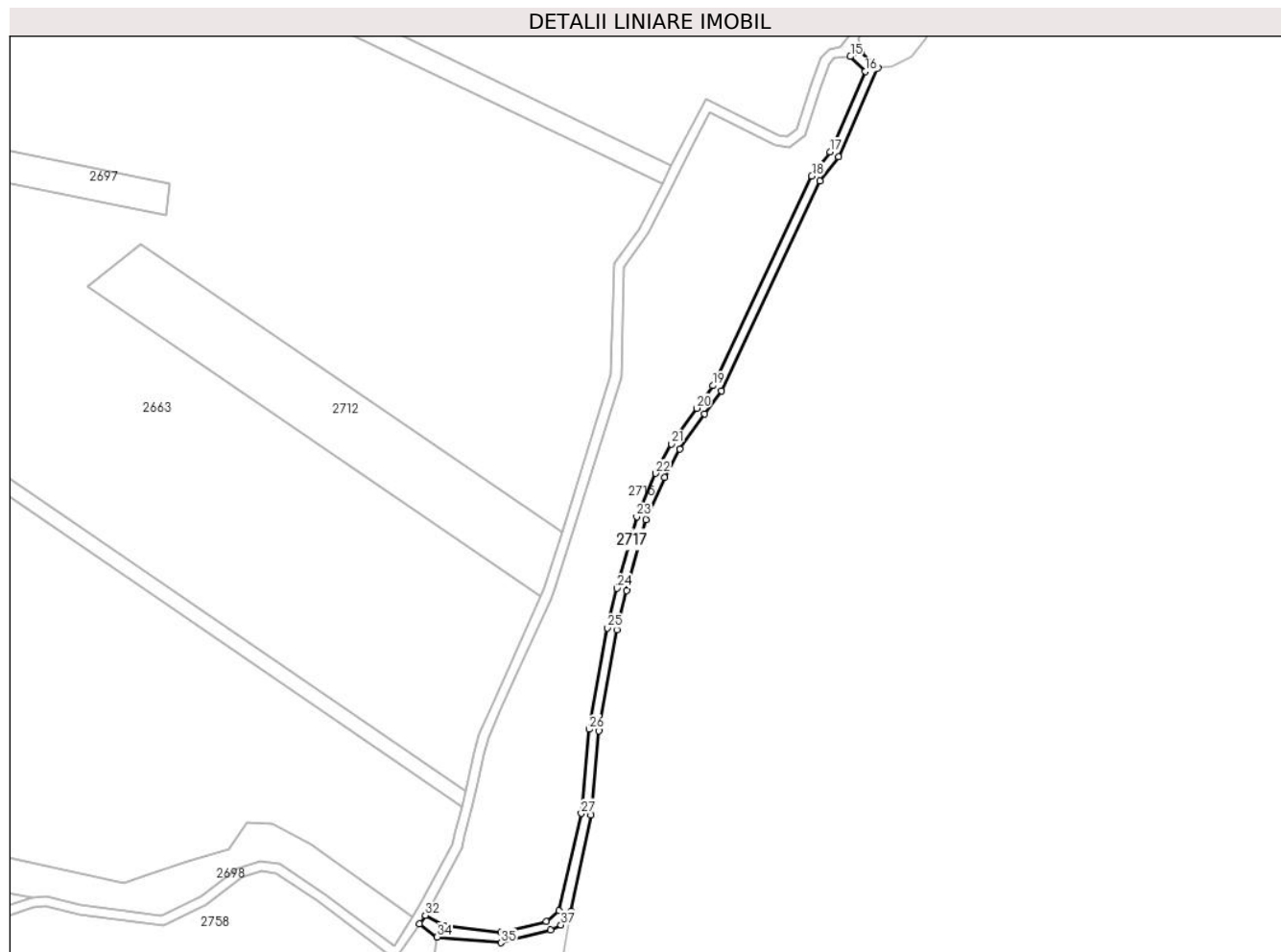
| Inscrieri privind dezmembramintele dreptului de proprietate, drepturi reale de garanție și sarcini | Referințe |
|--|-----------|
| NU SUNT | |

Anexa Nr. 1 La Partea I

Teren

| Nr cadastral | Suprafața (mp)* | Observații / Referințe |
|--------------|-----------------|------------------------|
| | 1.816 | |

* Suprafața este determinată în planul de proiecție Stereo 70.



Date referitoare la teren

| Crt | Categorie folosință | Intravilan | Suprafața (mp) | Tarla | Parcelă | Nr. topo | Observații / Referințe |
|-----|---------------------|------------|----------------|-------|---------|----------|------------------------|
| 1 | drum | NU | 1.816 | - | - | - | |

Lungime Segmente

1) Valorile lungimilor segmentelor sunt obținute din proiecție în plan.

| Punct început | X / Y | Punct sfârșit | X / Y | Lungime segment (** (m) | Punct început | X / Y | Punct sfârșit | X / Y | Lungime segment (** (m) |
|---------------|----------------------------|---------------|----------------------------|-------------------------|---------------|----------------------------|---------------|----------------------------|-------------------------|
| 1 | 597.589,431 396.517,338 | 2 | 597.597,602 396.556,719 | 40.22 | 2 | 597.597,602 396.556,719 | 3 | 597.600,679 396.591,122 | 34.54 |
| 3 | 597.600,679 396.591,122 | 4 | 597.608,242 396.632,292 | 41.859 | 4 | 597.608,242 396.632,292 | 5 | 597.612,149 396.648,349 | 16.525 |
| 5 | 597.612,149 396.648,349 | 6 | 597.620,092 396.677,228 | 29.951 | 6 | 597.620,092 396.677,228 | 7 | 597.627,643 396.694,557 | 18.903 |
| 7 | 597.627,643 396.694,557 | 8 | 597.633,917 396.706,222 | 13.245 | 8 | 597.633,917 396.706,222 | 9 | 597.644,079 396.720,623 | 17.625 |
| 9 | 597.644,079 396.720,623 | 10 | 597.650,874 396.730,113 | 11.672 | 10 | 597.650,874 396.730,113 | 11 | 597.691,336 396.815,728 | 94.695 |

| Punct început | X / Y | Punct sfârșit | X / Y | Lungime segment (** (m) |
|---------------|----------------------------|---------------|----------------------------|-------------------------|
| 11 | 597.691,336 396.815,728 | 12 | 597.698,904 396.825,611 | 12.448 |
| 13 | 597.714,868 396.861,985 | 14 | 597.708,004 396.868,748 | 9.636 |
| 15 | 597.703,688 396.866,647 | 16 | 597.709,868 396.860,587 | 8.656 |
| 17 | 597.695,435 396.827,66 | 18 | 597.687,901 396.817,822 | 12.391 |
| 19 | 597.647,412 396.732,148 | 20 | 597.640,819 396.722,94 | 11.325 |
| 21 | 597.630,509 396.708,33 | 22 | 597.624,042 396.696,306 | 13.653 |
| 23 | 597.616,311 396.678,564 | 24 | 597.608,276 396.649,352 | 30.296 |
| 25 | 597.604,328 396.633,127 | 26 | 597.596,711 396.591,663 | 42.158 |
| 27 | 597.593,638 396.557,305 | 28 | 597.584,451 396.517,495 | 40.857 |
| 29 | 597.579,272 396.513,279 | 30 | 597.560,855 396.508,609 | 19.0 |
| 31 | 597.537,401 396.511,425 | 32 | 597.529,847 396.515,641 | 8.651 |
| 33 | 597.527,484 396.512,224 | 34 | 597.534,664 396.506,848 | 8.97 |
| 35 | 597.560,753 396.504,457 | 36 | 597.581,059 396.509,606 | 20.949 |
| 37 | 597.585,295 396.511,756 | 1 | 597.589,431 396.517,338 | 6.947 |

| Punct început | X / Y | Punct sfârșit | X / Y | Lungime segment (** (m) |
|---------------|----------------------------|---------------|----------------------------|-------------------------|
| 12 | 597.698,904 396.825,611 | 13 | 597.714,868 396.861,985 | 39.723 |
| 14 | 597.708,004 396.868,748 | 15 | 597.703,688 396.866,647 | 4.801 |
| 16 | 597.709,868 396.860,587 | 17 | 597.695,435 396.827,66 | 35.951 |
| 18 | 597.687,901 396.817,822 | 19 | 597.647,412 396.732,148 | 94.76 |
| 20 | 597.640,819 396.722,94 | 21 | 597.630,509 396.708,33 | 17.882 |
| 22 | 597.624,042 396.696,306 | 23 | 597.616,311 396.678,564 | 19.353 |
| 24 | 597.608,276 396.649,352 | 25 | 597.604,328 396.633,127 | 16.699 |
| 26 | 597.596,711 396.591,663 | 27 | 597.593,638 396.557,305 | 34.494 |
| 28 | 597.584,451 396.517,495 | 29 | 597.579,272 396.513,279 | 6.678 |
| 30 | 597.560,855 396.508,609 | 31 | 597.537,401 396.511,425 | 23.622 |
| 32 | 597.529,847 396.515,641 | 33 | 597.527,484 396.512,224 | 4.154 |
| 34 | 597.534,664 396.506,848 | 35 | 597.560,753 396.504,457 | 26.198 |
| 36 | 597.581,059 396.509,606 | 37 | 597.585,295 396.511,756 | 4.75 |

** Lungimile segmentelor sunt determinate în planul de proiecție Stereo 70 și sunt rotunjite la 1 milimetru.

*** Distanța dintre puncte este formată din segmente cumulate ce sunt mai mici decât valoarea 1 milimetru.

**DATE DESPRE IMOBILUL NR. 2718**

Oficiul de Cadastru și Publicitate Imobiliară PRAHOVA
Biroul de Cadastru și Publicitate Imobiliară Ploiești

A. Partea I. Descrierea imobilului

TEREN Necunoscut

Adresa: Loc. Valea Cucului, Nr. 120, Jud. Prahova

| Nr. Crt | Nr cadastral Nr. topografic | Suprafața* (mp) | Observații / Referințe |
|---------|-----------------------------|-----------------|--|
| A1 | 21023 | 2.490 | Sector cadastral:8 Teren imprejmuit; imprejmuit cu gard de lemn si plasa |

Construcții

| Crt | Nr cadastral Nr. topografic | Adresa | Observații / Referințe |
|------|-----------------------------|---|--|
| A1.1 | 21023-C1 | Loc. Valea Cucului, Nr. 120, Jud. Prahova | Nr. niveluri:1; S. construita la sol:73 mp; LOCUINTA |

B. Partea II. Proprietari și acte

| Inscrieri privitoare la dreptul de proprietate și alte drepturi reale | | Referințe |
|---|--|-----------|
| 95322 / 13/10/2016 | | |
| Act Notarial nr. 1748, din 12/10/2016 emis de NP Ivan Constantin; | | |
| B15 | Intabulare, drept de PROPRIETATEpartaj, dobandit prin Conventie, cota actuala 1/2 1) LIXANDRU LUIZA-ROXANA | A1 |
| B16 | Intabulare, drept de PROPRIETATEpartaj, dobandit prin Conventie, cota actuala 1/2 1) LIXANDRU MARIA-MAGDALENA | A1 |
| B17 | Intabulare, drept de PROPRIETATEpartaj, dobandit prin Conventie, cota actuala 1/2 1) LIXANDRU LUIZA-ROXANA | A1.1 |
| B18 | Intabulare, drept de PROPRIETATEpartaj, dobandit prin Conventie, cota actuala 1/2 1) LIXANDRU MARIA-MAGDALENA | A1.1 |

C. Partea III. SARCINI .

| Inscrieri privind dezmembramintele dreptului de proprietate, drepturi reale de garanție și sarcini | Referințe |
|--|-----------|
| NU SUNT | |

Anexa Nr. 1 La Partea I

Teren

| Nr cadastral | Suprafața (mp)* | Observații / Referințe |
|--------------|-----------------|-------------------------------------|
| 21023 | 2.490 | imprijmuit cu gard de lemn si plasa |

* Suprafața este determinată în planul de proiecție Stereo 70.

DETALII LINIARE IMOBIL



Date referitoare la teren

| Crt | Categorie folosință | Intravilan | Suprafața (mp) | Tarla | Parcelă | Nr. topo | Observații / Referințe |
|-----|---------------------|------------|----------------|-------|---------|----------|------------------------|
| 1 | curti constructii | DA | 902 | 5 | 269 | - | |
| 2 | arabil | DA | 346 | 5 | 270 | - | |
| 3 | vie | DA | 616 | 5 | 271 | - | |
| 4 | faneata | DA | 616 | 5 | 272 | - | |
| 5 | faneata | NU | 10 | 5 | 272 | - | |

Date referitoare la construcții

| Crt | Număr | Destinație construcție | Supraf. (mp) | Situație juridică | Observații / Referințe |
|------|----------|-------------------------|--------------|-------------------|--|
| A1.1 | 21023-C1 | construcții de locuințe | 73 | Cu acte | Nr. niveluri:1; S. construita la sol:73 mp; LOCUINTA |

Lungime Segmente

1) Valorile lungimilor segmentelor sunt obținute din proiecție în plan.

| Punct început | X / Y | Punct sfârșit | X / Y | Lungime segment (** (m)) |
|---------------|----------------------------|---------------|----------------------------|--------------------------|
| 1 | 596.680,973 396.681,861 | 2 | 596.673,625 396.663,353 | 19.913 |

| Punct început | X / Y | Punct sfârșit | X / Y | Lungime segment (** (m)) |
|---------------|----------------------------|---------------|----------------------------|--------------------------|
| 2 | 596.673,625 396.663,353 | 3 | 596.686,359 396.659,585 | 13.28 |

| Punct început | X / Y | Punct sfârșit | X / Y | Lungime segment (** (m) |
|---------------|----------------------------|---------------|----------------------------|-------------------------|
| 3 | 596.686,359 396.659,585 | 4 | 596.700,319 396.655,796 | 14.465 |
| 5 | 596.711,906 396.652,544 | 6 | 596.718,204 396.651,285 | 6.422 |
| 7 | 596.727,552 396.649,415 | 8 | 596.741,438 396.646,418 | 14.206 |
| 9 | 596.760,825 396.642,067 | 10 | 596.777,88 396.638,965 | 17.335 |
| 11 | 596.787,433 396.637,795 | 12 | 596.790,015 396.637,413 | 2.61 |
| 13 | 596.790,78 396.645,611 | 14 | 596.793,832 396.658,697 | 13.437 |
| 15 | 596.761,223 396.664,861 | 16 | 596.747,284 396.667,35 | 14.159 |
| 17 | 596.733,969 396.669,728 | 18 | 596.724,979 396.671,246 | 9.117 |
| 19 | 596.722,141 396.671,871 | 20 | 596.709,684 396.674,612 | 12.755 |
| 21 | 596.698,432 396.677,052 | 22 | 596.697,506 396.677,374 | 0.98 |

| Punct început | X / Y | Punct sfârșit | X / Y | Lungime segment (** (m) |
|---------------|----------------------------|---------------|----------------------------|-------------------------|
| 4 | 596.700,319 396.655,796 | 5 | 596.711,906 396.652,544 | 12.035 |
| 6 | 596.718,204 396.651,285 | 7 | 596.727,552 396.649,415 | 9.534 |
| 8 | 596.741,438 396.646,418 | 9 | 596.760,825 396.642,067 | 19.869 |
| 10 | 596.777,88 396.638,965 | 11 | 596.787,433 396.637,795 | 9.624 |
| 12 | 596.790,015 396.637,413 | 13 | 596.790,78 396.645,611 | 8.234 |
| 14 | 596.793,832 396.658,697 | 15 | 596.761,223 396.664,861 | 33.186 |
| 16 | 596.747,284 396.667,35 | 17 | 596.733,969 396.669,728 | 13.526 |
| 18 | 596.724,979 396.671,246 | 19 | 596.722,141 396.671,871 | 2.906 |
| 20 | 596.709,684 396.674,612 | 21 | 596.698,432 396.677,052 | 11.514 |
| 22 | 596.697,506 396.677,374 | 1 | 596.680,973 396.681,861 | 17.131 |

** Lungimile segmentelor sunt determinate în planul de proiecție Stereo 70 și sunt rotunjite la 1 milimetru.

*** Distanța dintre puncte este formată din segmente cumulate ce sunt mai mici decât valoarea 1 milimetru.

**DATE DESPRE IMOBILUL NR. 2719**

Oficiul de Cadastru și Publicitate Imobiliară PRAHOVA
Biroul de Cadastru și Publicitate Imobiliară Ploiești

A. Partea I. Descrierea imobilului

TEREN Intravilan

Adresa: Loc. Valea Cucului, Jud. Prahova

| Nr. Crt | Nr cadastral Nr. topografic | Suprafața* (mp) | Observații / Referințe |
|---------|-----------------------------|-----------------|--------------------------------------|
| A1 | | 1.369 | Sector cadastral:8 Teren imprejmuit; |

B. Partea II. Proprietari și acte

| Inscrieri privitoare la dreptul de proprietate și alte drepturi reale | | Referințe |
|--|---|-----------|
| / | | |
| Act Normativ nr. 7, din 13/03/1996 emis de PARLAMENTUL ROMANIEI (ART. 13); | | |
| B1 | Inscrierea posesiei, drept de PROPRIETATE, dobandit prin Lege, cota actuala 1/1 1) NEIDENTIFICAT NEIDENTIFICAT | A1 |
| B2 | SE NOTEAZA MENTIUNEA DE PROPRIETAR NEIDENTIFICAT | A1 |

C. Partea III. SARCINI .

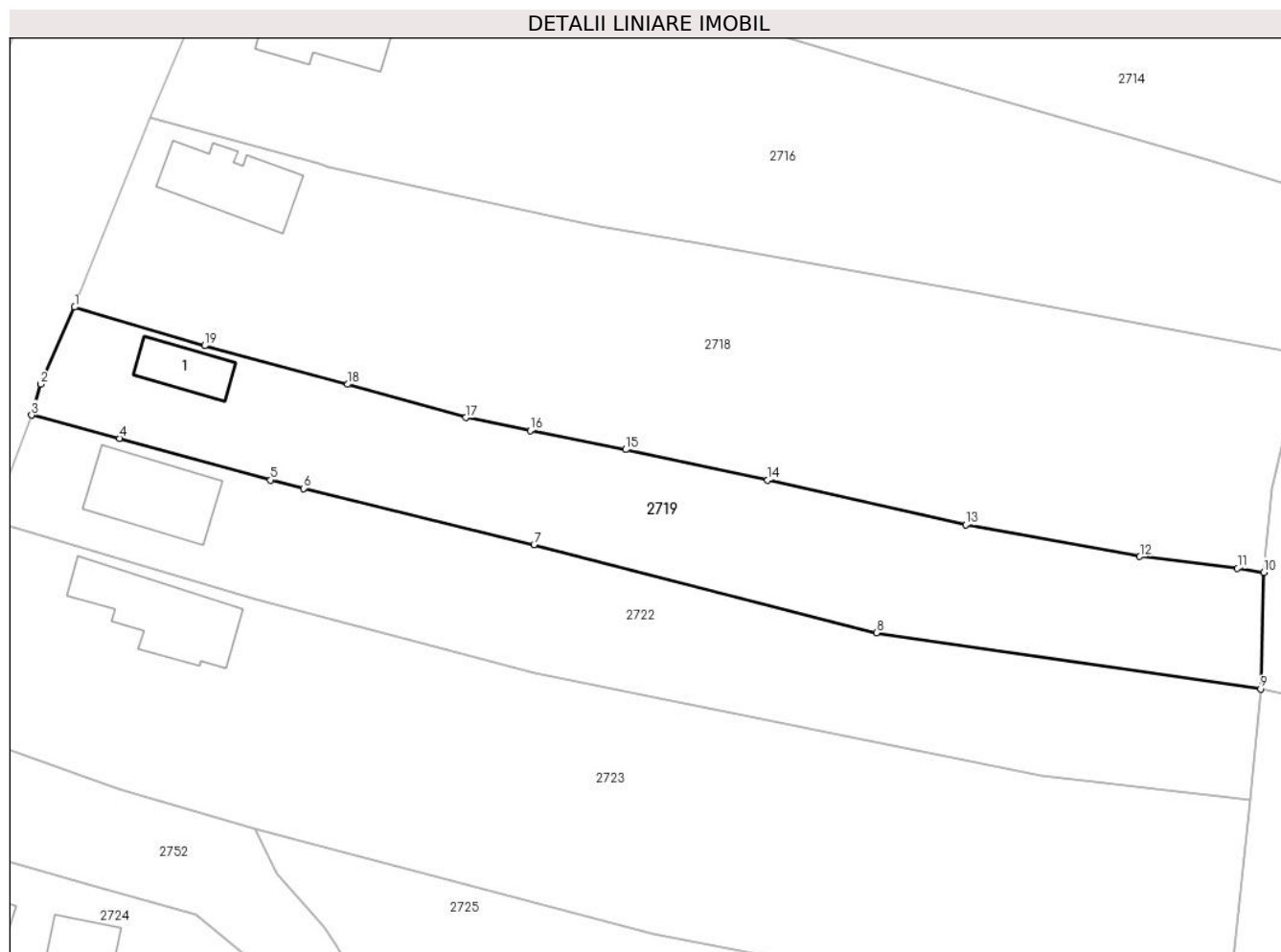
| Inscrieri privind dezmembramintele dreptului de proprietate, drepturi reale de garanție și sarcini | Referințe |
|--|-----------|
| NU SUNT | |

Anexa Nr. 1 La Partea I

Teren

| Nr cadastral | Suprafața (mp)* | Observații / Referințe |
|--------------|-----------------|------------------------|
| | 1.369 | |

* Suprafața este determinată în planul de proiecție Stereo 70.



Date referitoare la teren

| Crt | Categorie folosință | Intravilan | Suprafața (mp) | Tarla | Parcelă | Nr. topo | Observații / Referințe |
|-----|---------------------|------------|----------------|-------|---------|----------|------------------------|
| 1 | curți constructii | DA | 535 | 5 | 275 | - | |
| 2 | arabil | DA | 834 | 5 | 274 | - | |

Date referitoare la construcții

| Crt | Număr | Destinație construcție | Supraf. (mp) | Situație juridică | Observații / Referințe |
|------|-------|-------------------------|--------------|-------------------|--|
| A1.1 | | construcții de locuințe | 37 | Fara acte | Nr. niveluri:1; S. construita la sol:37 mp; LOCUINTA |

Lungime Segmente

1) Valorile lungimilor segmentelor sunt obținute din proiecție în plan.

| Punct început | X / Y | Punct sfârșit | X / Y | Lungime segment (** (m) |
|---------------|----------------------------|---------------|----------------------------|-------------------------|
| 1 | 596.673,625 396.663,353 | 2 | 596.670,312 396.655,813 | 8.236 |
| 2 | 596.670,312 396.655,813 | 3 | 596.669,409 396.652,792 | 3.152 |
| 3 | 596.669,409 396.652,792 | 4 | 596.678,022 396.650,523 | 8.906 |

| Punct început | X / Y | Punct sfârşit | X / Y | Lungime segment (** (m) |
|---------------|----------------------------|---------------|----------------------------|-------------------------|
| 4 | 596.678,022 396.650,523 | 5 | 596.692,804 396.646,445 | 15.334 |
| 5 | 596.692,804 396.646,445 | 6 | 596.696,015 396.645,616 | 3.316 |
| 6 | 596.696,015 396.645,616 | 7 | 596.718,586 396.640,127 | 23.229 |
| 7 | 596.718,586 396.640,127 | 8 | 596.752,109 396.631,51 | 34.613 |
| 8 | 596.752,109 396.631,51 | 9 | 596.789,71 396.626,017 | 38.0 |
| 9 | 596.789,71 396.626,017 | 10 | 596.790,015 396.637,413 | 11.4 |
| 10 | 596.790,015 396.637,413 | 11 | 596.787,433 396.637,795 | 2.61 |
| 11 | 596.787,433 396.637,795 | 12 | 596.777,88 396.638,965 | 9.624 |
| 12 | 596.777,88 396.638,965 | 13 | 596.760,825 396.642,067 | 17.335 |
| 13 | 596.760,825 396.642,067 | 14 | 596.741,438 396.646,418 | 19.869 |
| 14 | 596.741,438 396.646,418 | 15 | 596.727,552 396.649,415 | 14.206 |
| 15 | 596.727,552 396.649,415 | 16 | 596.718,204 396.651,285 | 9.534 |
| 16 | 596.718,204 396.651,285 | 17 | 596.711,906 396.652,544 | 6.422 |
| 17 | 596.711,906 396.652,544 | 18 | 596.700,319 396.655,796 | 12.035 |
| 18 | 596.700,319 396.655,796 | 19 | 596.686,359 396.659,585 | 14.465 |
| 19 | 596.686,359 396.659,585 | 1 | 596.673,625 396.663,353 | 13.28 |

** Lungimile segmentelor sunt determinate în planul de proiecție Stereo 70 și sunt rotunjite la 1 milimetru.

*** Distanța dintre puncte este formată din segmente cumulate ce sunt mai mici decât valoarea 1 milimetru.

**DATE DESPRE IMOBILUL NR. 2720**

Oficiul de Cadastru și Publicitate Imobiliară PRAHOVA
Biroul de Cadastru și Publicitate Imobiliară Ploiești

A. Partea I. Descrierea imobilului

TEREN Extravilan

Adresa: Jud. Prahova

| Nr. Crt | Nr cadastral Nr. topografic | Suprafața* (mp) | Observații / Referințe |
|---------|-----------------------------|-----------------|--|
| A1 | 21164 | 1.661 | Sector cadastral:8 Teren neimprejmuit; |

B. Partea II. Proprietari și acte

| Inscrieri privitoare la dreptul de proprietate și alte drepturi reale | | Referințe |
|---|---|-----------|
| 63299 / 12/07/2018 | | |
| Act Administrativ nr. 213632, din 28/06/2018 emis de COMISIA JUDETEANA PRAHOVA; | | |
| B1 | Intabulare, drept de PROPRIETATE, dobandit prin Reconstituire, cota actuala 1/1 1) RADUTA ION , (DECEDAT) | A1 |

C. Partea III. SARCINI .

| Inscrieri privind dezmembramintele dreptului de proprietate, drepturi reale de garanție și sarcini | Referințe |
|--|-----------|
| NU SUNT | |

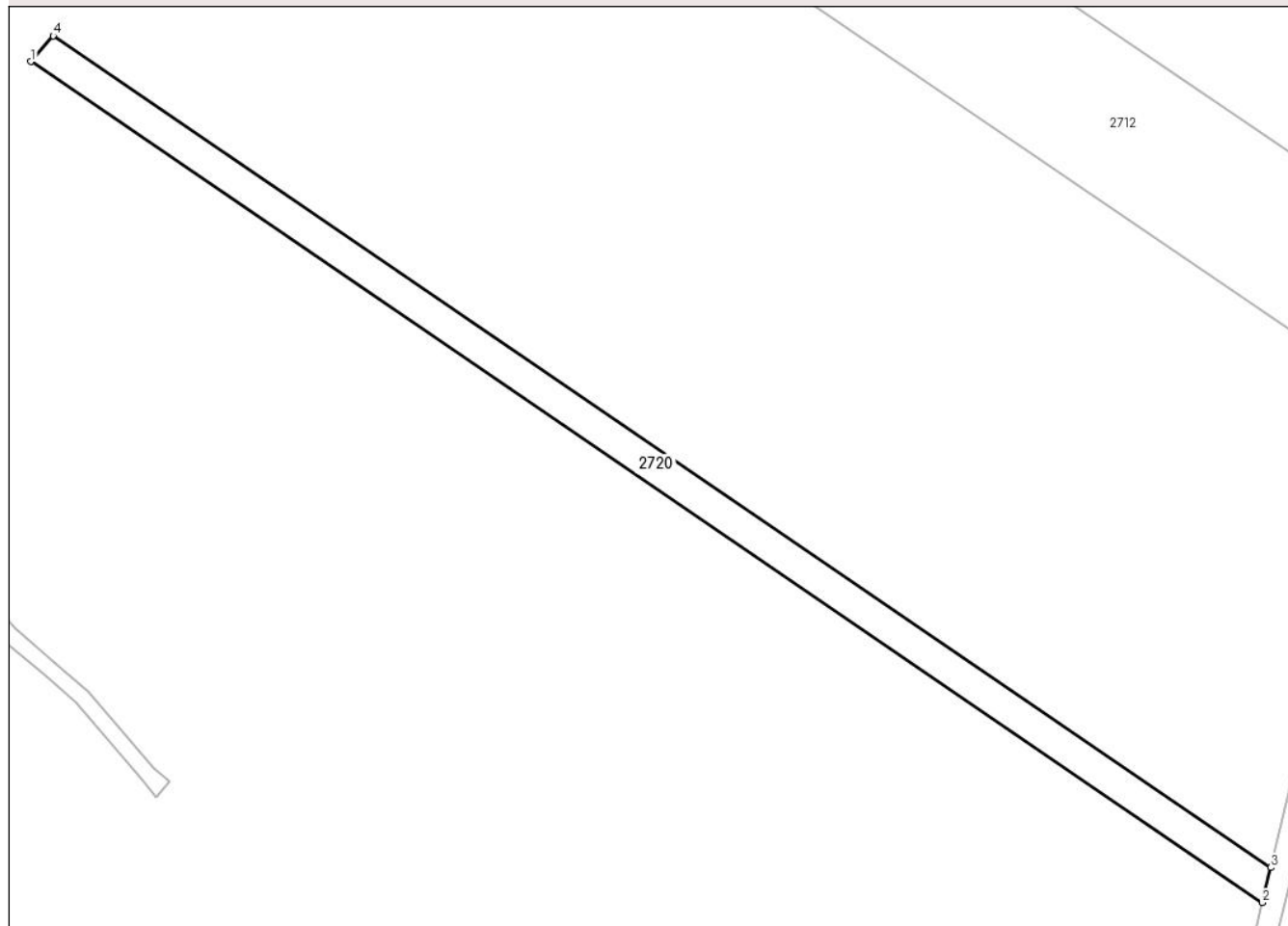
Anexa Nr. 1 La Partea I

Teren

| Nr cadastral | Suprafața (mp)* | Observații / Referințe |
|--------------|-----------------|------------------------|
| 21164 | 1.661 | |

* Suprafața este determinată în planul de proiecție Stereo 70.

DETALII LINIARE IMOBIL



Date referitoare la teren

| Crt | Categorie folosință | Intravilan | Suprafața (mp) | Tarla | Parcelă | Nr. topo | Observații / Referințe |
|-----|---------------------|------------|----------------|-------|---------|----------|------------------------|
| 1 | arabil | NU | 1.176 | 6 | 217/5/1 | - | |
| 2 | pasune | NU | 485 | 6 | 221/5/1 | - | |

Lungime Segmente

1) Valorile lungimilor segmentelor sunt obținute din proiecție în plan.

| Punct început | X / Y | Punct sfârșit | X / Y | Lungime segment (** (m)) |
|---------------|----------------------------|---------------|----------------------------|--------------------------|
| 1 | 597.320,254 396.713,476 | 2 | 597.544,707 396.560,228 | 271.78 |
| 2 | 597.544,707 396.560,228 | 3 | 597.546,248 396.566,617 | 6.573 |
| 3 | 597.546,248 396.566,617 | 4 | 597.324,304 396.718,153 | 268.742 |
| 4 | 597.324,304 396.718,153 | 1 | 597.320,254 396.713,476 | 6.187 |

**** Lungimile segmentelor sunt determinate în planul de proiecție Stereo 70 și sunt rotunjite la 1 milimetru.**

***** Distanța dintre puncte este formată din segmente cumulate ce sunt mai mici decât valoarea 1 milimetru.**

**DATE DESPRE IMOBILUL NR. 2721**

Oficiul de Cadastru și Publicitate Imobiliară PRAHOVA
Biroul de Cadastru și Publicitate Imobiliară Ploiești

A. Partea I. Descrierea imobilului

TEREN Extravilan

Adresa: Jud. Prahova

| Nr. Crt | Nr cadastral Nr. topografic | Suprafața* (mp) | Observații / Referințe |
|---------|--------------------------------|-----------------|--|
| A1 | | 3.333 | Sector cadastral:8 Teren neimprejmuit; |

B. Partea II. Proprietari și acte

| Inscrieri privitoare la dreptul de proprietate și alte drepturi reale | | Referințe |
|--|--|-----------|
| / | | |
| Act Administrativ nr. 467, din 06/10/2004 emis de COMISIA JUDETEANA PRAHOVA; | | |
| B1 | Intabulare, drept de PROPRIETATE, dobandit prin Reconstituire, cota actuala 1/1 1) IANCU D ALEXANDRINA 2) GHITA D ECATERINA 3) BARBU D VASILICA 4) PREDĂ D NICULINA 5) PANA ION PAUNA | A1 |

C. Partea III. SARCINI .

| Inscrieri privind dezmembramintele dreptului de proprietate, drepturi reale de garanție și sarcini | Referințe |
|--|-----------|
| NU SUNT | |

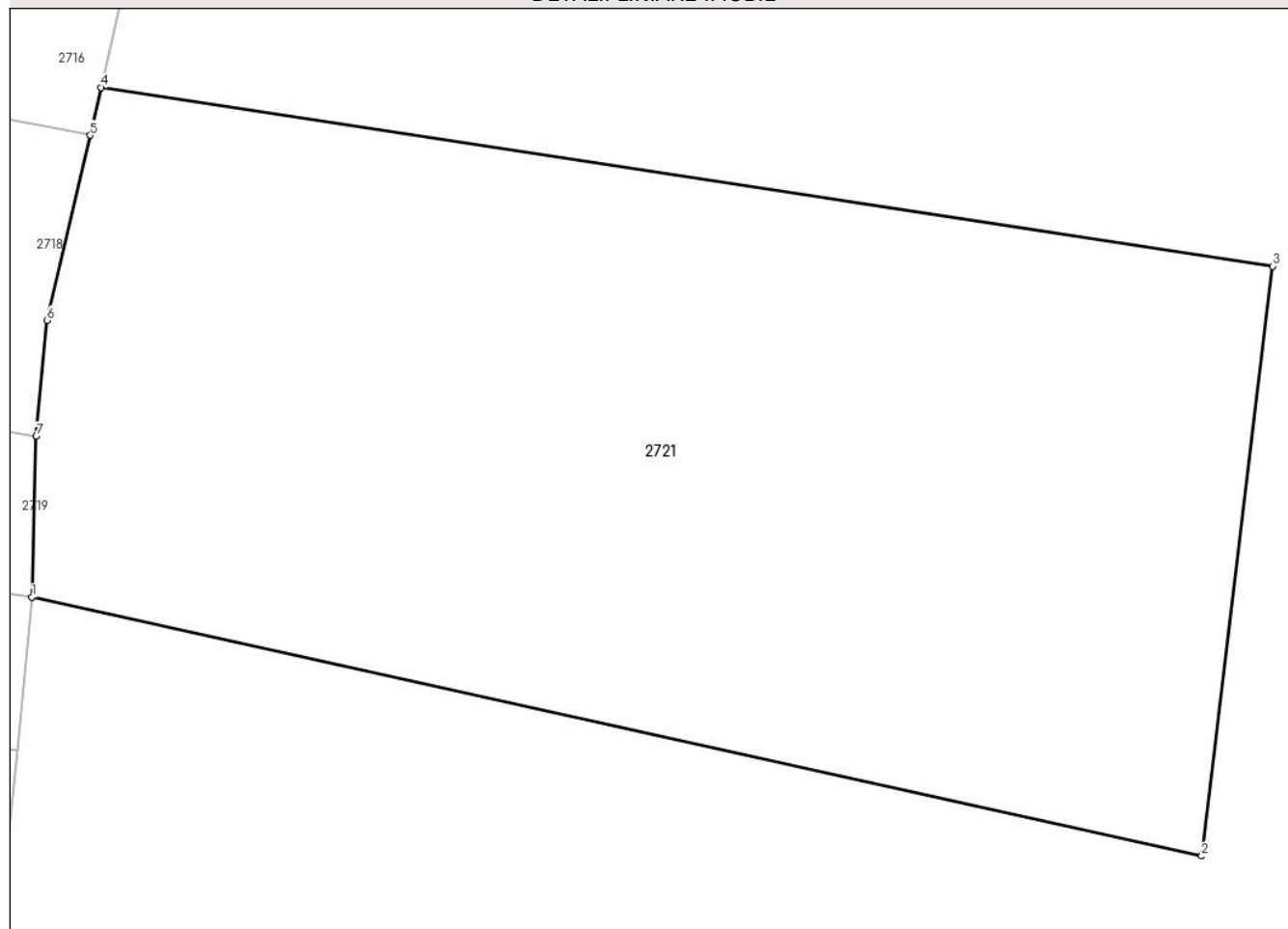
Anexa Nr. 1 La Partea I

Teren

| Nr cadastral | Suprafața (mp)* | Observații / Referințe |
|--------------|-----------------|------------------------|
| | 3.333 | |

* Suprafața este determinată în planul de proiecție Stereo 70.

DETALII LINIARE IMOBIL



Date referitoare la teren

| Crt | Categorie folosință | Intravilan | Suprafața (mp) | Tarla | Parcelă | Nr. topo | Observații / Referințe |
|-----|---------------------|------------|----------------|-------|---------|----------|------------------------|
| 1 | arabil | NU | 3.333 | 5 | 226/12 | - | |

Lungime Segmente

1) Valorile lungimilor segmentelor sunt obținute din proiecție în plan.

| Punct început | X / Y | Punct sfârșit | X / Y | Lungime segment (** (m) |
|---------------|----------------------------|---------------|----------------------------|-------------------------|
| 1 | 596.789,71 396.626,017 | 2 | 596.872,539 396.607,722 | 84.826 |
| 2 | 596.872,539 396.607,722 | 3 | 596.877,566 396.649,44 | 42.02 |
| 3 | 596.877,566 396.649,44 | 4 | 596.794,61 396.662,09 | 83.915 |
| 4 | 596.794,61 396.662,09 | 5 | 596.793,832 396.658,697 | 3.481 |
| 5 | 596.793,832 396.658,697 | 6 | 596.790,78 396.645,611 | 13.437 |

| Punct început | X / Y | Punct sfârşit | X / Y | Lungime segment (** (m) |
|---------------|----------------------------|---------------|----------------------------|-------------------------|
| 6 | 596.790,78 396.645,611 | 7 | 596.790,015 396.637,413 | 8.234 |
| 7 | 596.790,015 396.637,413 | 1 | 596.789,71 396.626,017 | 11.4 |

** Lungimile segmentelor sunt determinate în planul de proiecție Stereo 70 și sunt rotunjite la 1 milimetru.

*** Distanța dintre puncte este formată din segmente cumulate ce sunt mai mici decât valoarea 1 milimetru.

**DATE DESPRE IMOBILUL NR. 2722**

Oficiul de Cadastru și Publicitate Imobiliară PRAHOVA
Biroul de Cadastru și Publicitate Imobiliară Ploiești

A. Partea I. Descrierea imobilului

TEREN Intravilan

Adresa: Loc. Valea Cucului, Jud. Prahova

| Nr. Crt | Nr cadastral Nr. topografic | Suprafața* (mp) | Observații / Referințe |
|---------|--------------------------------|-----------------|--------------------------------------|
| A1 | | 1.422 | Sector cadastral:8 Teren imprejmuit; |

B. Partea II. Proprietari și acte

| Inscrieri privitoare la dreptul de proprietate și alte drepturi reale | | Referințe |
|--|---|-----------|
| / | | |
| Act Normativ nr. 7, din 13/03/1996 emis de PARLAMENTUL ROMANIEI (ART. 13); | | |
| B1 | Inscrierea posesiei, drept de PROPRIETATE, dobandit prin Lege, cota actuala 1/1 1) NEIDENTIFICAT NEIDENTIFICAT | A1 |
| B2 | SE NOTEAZA MENTIUNEA DE PROPRIETAR NEIDENTIFICAT | A1 |

C. Partea III. SARCINI .

| Inscrieri privind dezmembramintele dreptului de proprietate, drepturi reale de garanție și sarcini | Referințe |
|--|-----------|
| NU SUNT | |

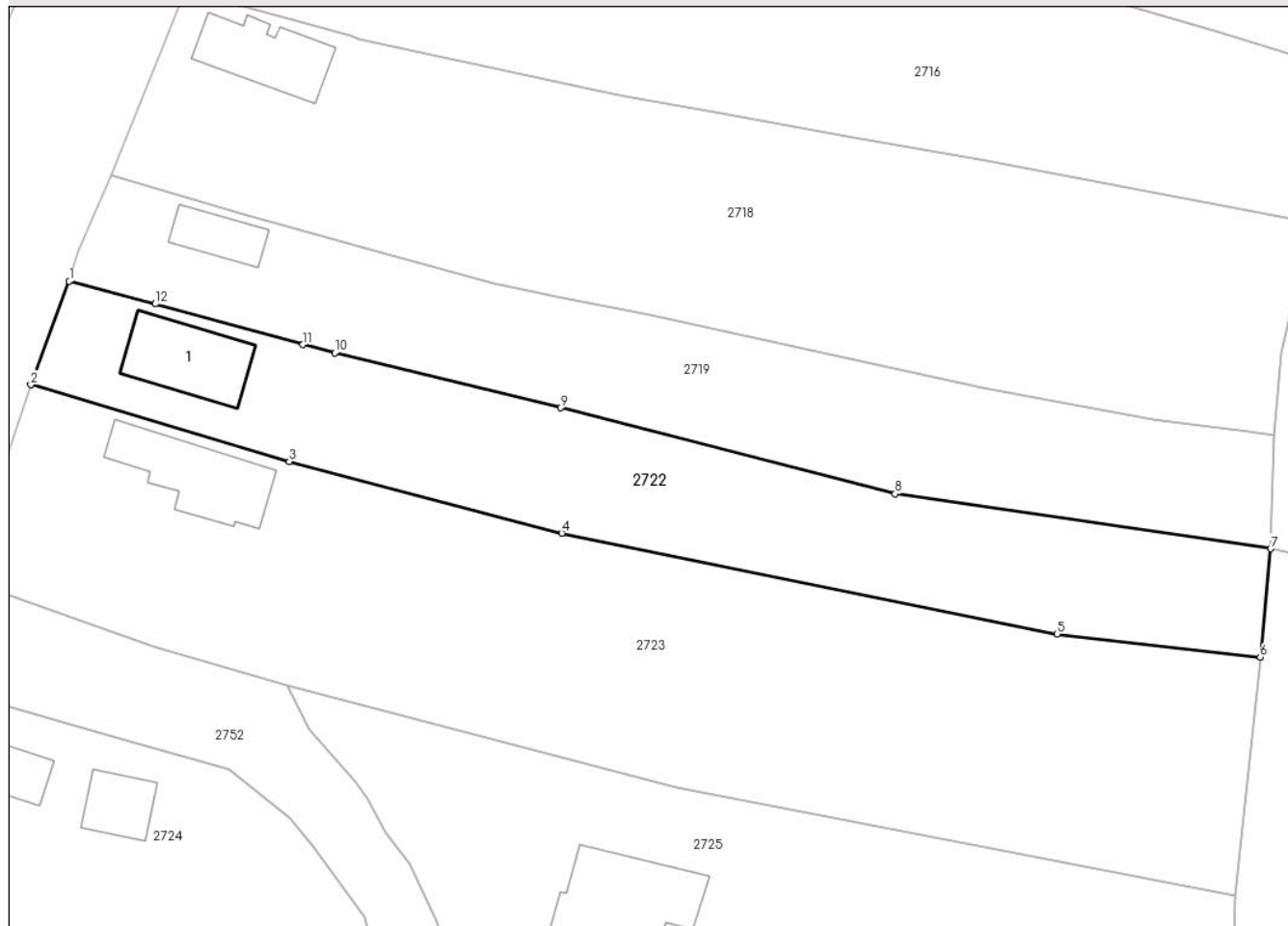
Anexa Nr. 1 La Partea I

Teren

| Nr cadastral | Suprafața (mp)* | Observații / Referințe |
|--------------|-----------------|------------------------|
| | 1.422 | |

* Suprafața este determinată în planul de proiecție Stereo 70.

DETALII LINIARE IMOBIL



Date referitoare la teren

| Crt | Categorie folosință | Intravilan | Suprafața (mp) | Tarla | Parcelă | Nr. topo | Observații / Referințe |
|-----|---------------------|------------|----------------|-------|---------|----------|------------------------|
| 1 | curți constructii | DA | 433 | 5 | 276 | - | |
| 2 | arabil | DA | 989 | 5 | 277 | - | |

Date referitoare la construcții

| Crt | Număr | Destinație construcție | Supraf. (mp) | Situație juridică | Observații / Referințe |
|------|-------|-------------------------|--------------|-------------------|--|
| A1.1 | | construcții de locuințe | 81 | Fara acte | Nr. niveluri:1; S. construita la sol:81 mp; LOCUINTA |

Lungime Segmente

1) Valorile lungimilor segmentelor sunt obținute din proiecție în plan.

| Punct început | X / Y | Punct sfârșit | X / Y | Lungime segment (** (m) |
|---------------|----------------------------|---------------|----------------------------|-------------------------|
| 1 | 596.669,409 396.652,792 | 2 | 596.665,562 396.642,434 | 11.05 |
| 2 | 596.665,562 396.642,434 | 3 | 596.691,445 396.634,748 | 27.0 |
| 3 | 596.691,445 396.634,748 | 4 | 596.718,718 396.627,578 | 28.2 |

| Punct început | X / Y | Punct sfârşit | X / Y | Lungime segment (** (m) |
|------------------|----------------------------|------------------|----------------------------|-------------------------------|
| 4 | 596.718,718 396.627,578 | 5 | 596.768,302 396.617,492 | 50.6 |
| 5 | 596.768,302 396.617,492 | 6 | 596.788,67 396.615,167 | 20.5 |
| 6 | 596.788,67 396.615,167 | 7 | 596.789,71 396.626,017 | 10.9 |
| 7 | 596.789,71 396.626,017 | 8 | 596.752,109 396.631,51 | 38.0 |
| 8 | 596.752,109 396.631,51 | 9 | 596.718,586 396.640,127 | 34.613 |
| 9 | 596.718,586 396.640,127 | 10 | 596.696,015 396.645,616 | 23.229 |
| 10 | 596.696,015 396.645,616 | 11 | 596.692,804 396.646,445 | 3.316 |
| 11 | 596.692,804 396.646,445 | 12 | 596.678,022 396.650,523 | 15.334 |
| 12 | 596.678,022 396.650,523 | 1 | 596.669,409 396.652,792 | 8.906 |

** Lungimile segmentelor sunt determinate în planul de proiecție Stereo 70 și sunt rotunjite la 1 milimetru.

*** Distanța dintre puncte este formată din segmente cumulate ce sunt mai mici decât valoarea 1 milimetru.

**DATE DESPRE IMOBILUL NR. 2723**

Oficiul de Cadastru și Publicitate Imobiliară PRAHOVA
Biroul de Cadastru și Publicitate Imobiliară Ploiești

A. Partea I. Descrierea imobilului

TEREN Intravilan

Adresa: Loc. Valea Cucului, Jud. Prahova

| Nr. Crt | Nr cadastral Nr. topografic | Suprafața* (mp) | Observații / Referințe |
|---------|-----------------------------|------------------------------------|--------------------------------------|
| A1 | | Din acte: 2.791 Masurata: 2.844 | Sector cadastral:8 Teren imprejmuit; |

Construcții

| Crt | Nr cadastral Nr. topografic | Adresa | Observații / Referințe |
|------|-----------------------------|----------------------------------|--|
| A1.1 | | Loc. Valea Cucului, Jud. Prahova | Nr. niveluri:1; S. construita la sol:93 mp; LOCUINTA |

B. Partea II. Proprietari și acte

| Inscrieri privitoare la dreptul de proprietate și alte drepturi reale | | Referințe |
|--|---|-----------|
| / | | |
| Act Administrativ nr. 209821, din 20/05/2012 emis de COMISIA JUDETEANA PRAHOVA; | | |
| B1 | Intabulare, drept de PROPRIETATE, dobandit prin Reconstituire, cota actuala 1/1 1) NEAGU NICOLAE | A1 |
| Act Administrativ nr. 3477, din 14/05/2024 emis de PRIMARIA COMUNEI IORDACHEANU; | | |
| B2 | Intabulare, drept de PROPRIETATE, dobandit prin Construire, cota actuala 1/1 1) NEAGU NICOLAE | A1.1 |

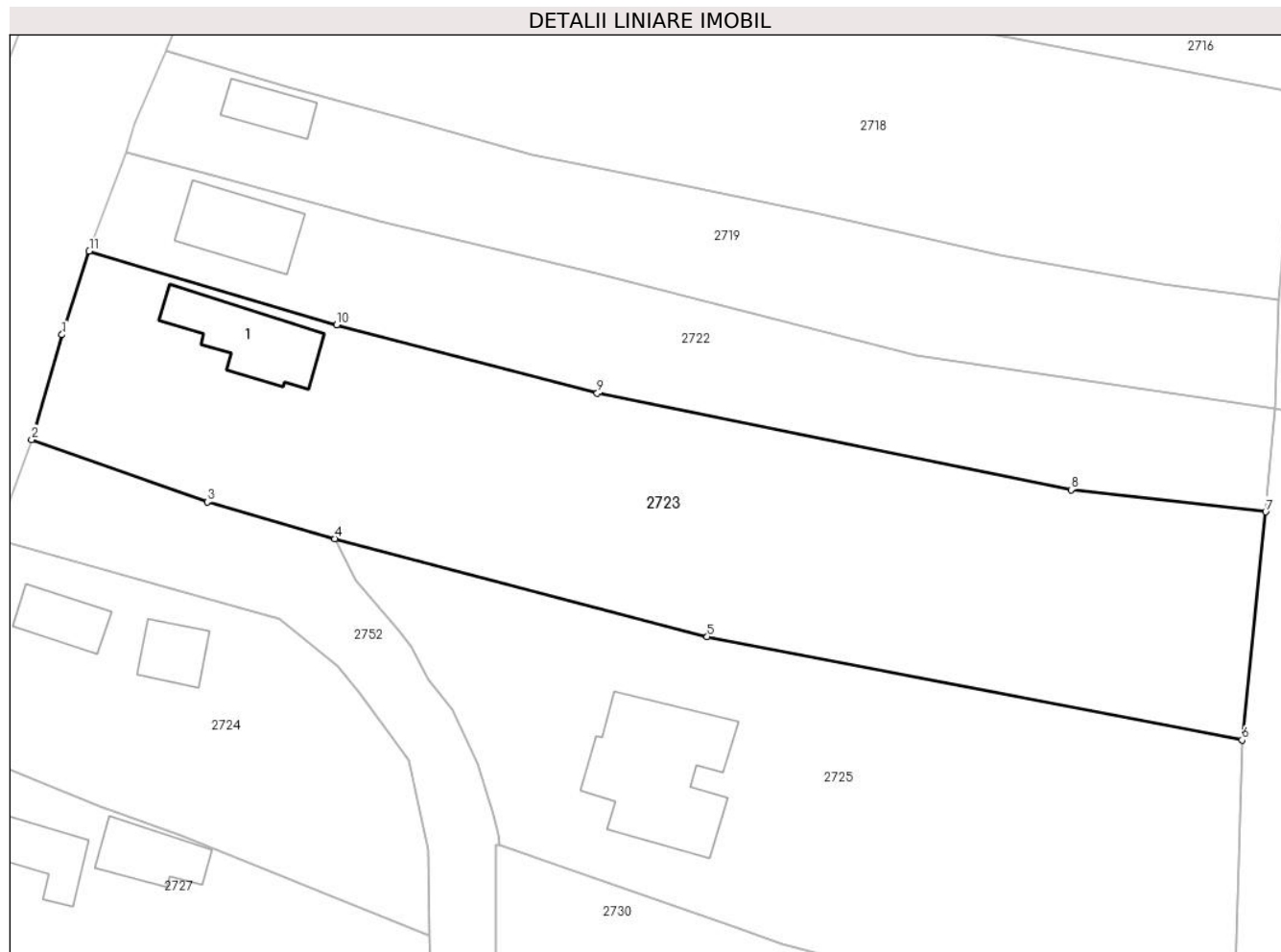
C. Partea III. SARCINI .

| Inscrieri privind dezmembramintele dreptului de proprietate, drepturi reale de garanție și sarcini | Referințe |
|--|-----------|
| NU SUNT | |

Anexa Nr. 1 La Partea I**Teren**

| | | |
|--------------|------------------------------------|------------------------|
| Nr cadastral | Suprafața (mp)* | Observații / Referințe |
| | Din acte: 2.791 Masurata: 2.844 | |

* Suprafața este determinată în planul de proiecție Stereo 70.

**Date referitoare la teren**

| Crt | Categorie folosință | Intravilan | Suprafața (mp) | Tarla | Parcelă | Nr. topo | Observații / Referințe |
|-----|---------------------|------------|----------------|-------|---------|----------|------------------------|
| 1 | curți construcții | DA | 990 | 5 | 280 | - | |
| 2 | arabil | DA | 1.076 | 5 | 279 | - | |
| 3 | vie | DA | 778 | 5 | 278 | - | |

Date referitoare la construcții

| Crt | Număr | Destinație construcție | Supraf. (mp) | Situație juridică | Observații / Referințe |
|------|-------|-------------------------|--------------|-------------------|--|
| A1.1 | | construcții de locuințe | 93 | Cu acte | Nr. niveluri:1; S. construita la sol:93 mp; LOCUINTA |

Lungime Segmente

1) Valorile lungimilor segmentelor sunt obținute din proiecție în plan.

| Punct început | X / Y | Punct sfârșit | X / Y | Lungime segment (** (m) |
|---------------|----------------------------|---------------|----------------------------|-------------------------|
| 1 | 596.662,686 396.633,696 | 2 | 596.659,524 396.622,744 | 11.4 |
| 2 | 596.659,524 396.622,744 | 3 | 596.677,893 396.616,197 | 19.5 |

| Punct început | X / Y | Punct sfârşit | X / Y | Lungime segment (** (m) |
|------------------|----------------------------|------------------|----------------------------|-------------------------------|
| 3 | 596.677,893 396.616,197 | 4 | 596.691,246 396.612,352 | 13.896 |
| 4 | 596.691,246 396.612,352 | 5 | 596.730,222 396.602,1 | 40.302 |
| 5 | 596.730,222 396.602,1 | 6 | 596.786,188 396.591,296 | 57.0 |
| 6 | 596.786,188 396.591,296 | 7 | 596.788,67 396.615,167 | 24.0 |
| 7 | 596.788,67 396.615,167 | 8 | 596.768,302 396.617,492 | 20.5 |
| 8 | 596.768,302 396.617,492 | 9 | 596.718,718 396.627,578 | 50.6 |
| 9 | 596.718,718 396.627,578 | 10 | 596.691,445 396.634,748 | 28.2 |
| 10 | 596.691,445 396.634,748 | 11 | 596.665,562 396.642,434 | 27.0 |
| 11 | 596.665,562 396.642,434 | 1 | 596.662,686 396.633,696 | 9.198 |

** Lungimile segmentelor sunt determinate în planul de proiecție Stereo 70 și sunt rotunjite la 1 milimetru.

*** Distanța dintre puncte este formată din segmente cumulate ce sunt mai mici decât valoarea 1 milimetru.

**DATE DESPRE IMOBILUL NR. 2724**

Oficiul de Cadastru și Publicitate Imobiliară PRAHOVA
Biroul de Cadastru și Publicitate Imobiliară Ploiești

A. Partea I. Descrierea imobilului

TEREN Intravilan

Adresa: Loc. Valea Cucului, Nr. 109, Jud. Prahova

| Nr. Crt | Nr cadastral Nr. topografic | Suprafața* (mp) | Observații / Referințe |
|---------|-----------------------------|------------------------------------|---|
| A1 | 22993 | Din acte: 1.144 Masurata: 1.161 | Sector cadastral:8 Teren imprejmuit; INTRAVILAN- CU GARD DE LEMN DE LA PCT. 15, LA PCT 1;2;3;4;5;6;7;8;9, DE LA PCT 9 LA PCT 10;11;12;13;14;15, LIMITA PLASA |

Construcții

| Crt | Nr cadastral Nr. topografic | Adresa | Observații / Referințe |
|------|-----------------------------|---|--|
| A1.1 | 22993-C1 | Loc. Valea Cucului, Nr. 109, Jud. Prahova | Nr. niveluri:1; S. construita la sol:44 mp; C1- LOCUINTA-P |
| A1.2 | 22993-C2 | Loc. Valea Cucului, Nr. 109, Jud. Prahova | Nr. niveluri:1; S. construita la sol:40 mp; C2- Anexa-P |

B. Partea II. Proprietari și acte

| Inscrieri privitoare la dreptul de proprietate și alte drepturi reale | | Referințe |
|--|---|------------|
| 13066 / 31/01/2024 | | |
| Act Notarial nr. 20, din 18/01/2024 emis de NP STOICESCU ISABELA (act administrativ nr 11814 din 15.11.2023, emis de PRIMARIA IORDACHEANU;act notarial nr 51 din 22.06.2023, emis de NP STOICESCU ISABELA;act administrativ nr 178185 din 27.11.2023, emis de OCPI PRAHOVA;act notarial nr 52 din 22.06.2023, emis de NP STOICESCU ISABELA;act notarial nr 95 din 24.08.2021, emis de NP DAVID ELLA;act notarial nr 276 din 22.06.2023, emis de NP STOICESCU ISABELA); | | |
| B1 | Intabulare, drept de PROPRIETATE, dobandit prin Succesiune, cota actuala 1/4 1) NICOLESCU CARMEN ELENA | A1 |
| B2 | Intabulare, drept de PROPRIETATE, dobandit prin Succesiune, cota actuala 1/4 1) NICOLESCU CARMEN ELENA | A1.1, A1.2 |
| B3 | Intabulare, drept de PROPRIETATE, dobandit prin Succesiune, cota actuala 1/4 1) CHIOVEANU IOANA | A1 |
| B4 | Intabulare, drept de PROPRIETATE, dobandit prin Succesiune, cota actuala 1/4 1) CHIOVEANU IOANA | A1.1, A1.2 |
| B5 | Intabulare, drept de PROPRIETATE, dobandit prin Succesiune, cota actuala 1/4 1) UTA EMILIA | A1 |
| B6 | Intabulare, drept de PROPRIETATE, dobandit prin Succesiune, cota actuala 1/4 1) UTA EMILIA | A1.1, A1.2 |
| B7 | Intabulare, drept de PROPRIETATE, dobandit prin Succesiune, cota actuala 1/4 1) UTA MARIN | A1 |
| B8 | Intabulare, drept de PROPRIETATE, dobandit prin Succesiune, cota actuala 1/4 1) UTA MARIN | A1.1, A1.2 |

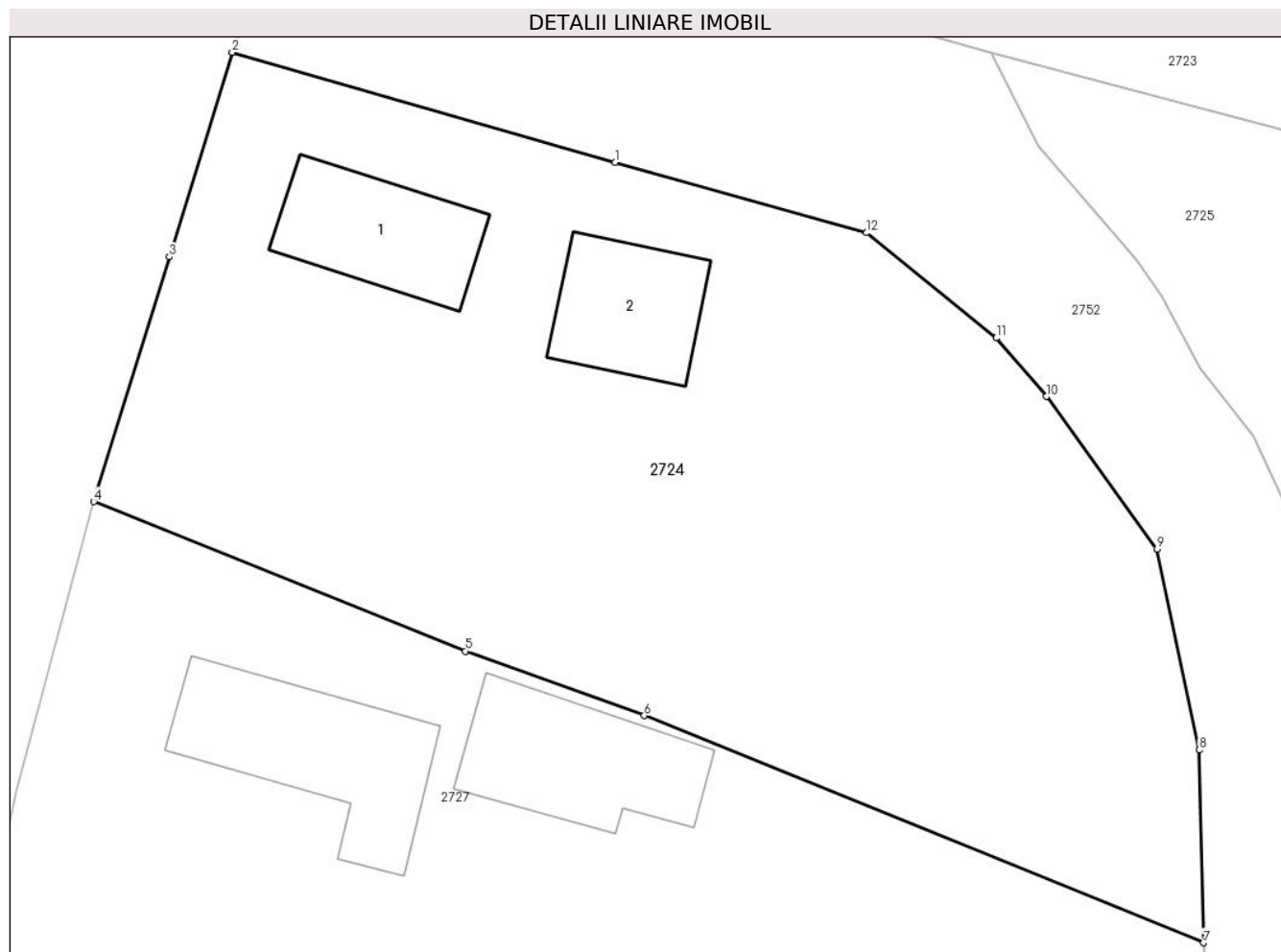
C. Partea III. SARCINI .

| Inscrieri privind dezmembramintele dreptului de proprietate, drepturi reale de garanție și sarcini | Referințe |
|--|-----------|
| NU SUNT | |

Anexa Nr. 1 La Partea I**Teren**

| Nr cadastral | Suprafața (mp)* | Observații / Referințe |
|--------------|------------------------------------|---|
| 22993 | Din acte: 1.144 Masurata: 1.161 | INTRAVILAN- CU GARD DE LEMN DE LA PCT. 15, LA PCT 1;2;3;4;5;6;7;8;9, DE LA PCT 9 LA PCT 10;11;12;13;14;15, LIMITA PLASA |

* Suprafața este determinată în planul de proiecție Stereo 70.

**Date referitoare la teren**

| Crt | Categorie folosință | Intravilan | Suprafața (mp) | Tarla | Parcelă | Nr. topo | Observații / Referințe |
|-----|---------------------|------------|----------------|-------|---------|----------|------------------------|
| 1 | curți construcții | DA | 340 | 12 | 551 | - | |
| 2 | vie | DA | 215 | 12 | 552 | - | |
| 3 | arabil | DA | 606 | 12 | 553 | - | |

Date referitoare la construcții

| Crt | Număr | Destinație construcție | Supraf. (mp) | Situație juridică | Observații / Referințe |
|------|----------|-------------------------|------------------------------|-------------------|---|
| A1.1 | 22993-C1 | construcții de locuințe | Din acte: 48 Masurata: 44 | Cu acte | Nr. niveluri:1; S. construita la sol:44 mp; C1-LOCUINTA-P |
| A1.2 | 22993-C2 | construcții anexa | Din acte: 38 Masurata: 40 | Cu acte | Nr. niveluri:1; S. construita la sol:40 mp; C2-Anexa-P |

Lungime Segmente

1) Valorile lungimilor segmentelor sunt obținute din proiecție în plan.

| Punct început | X / Y | Punct sfârșit | X / Y | Lungime segment (** (m) |
|---------------|----------------------------|---------------|----------------------------|-------------------------|
| 1 | 596.673,694 396.607,236 | 2 | 596.655,816 396.612,367 | 18.6 |

| Punct început | X / Y | Punct sfârşit | X / Y | Lungime segment (** (m) |
|---------------|----------------------------|---------------|----------------------------|-------------------------|
| 2 | 596.655,816 396.612,367 | 3 | 596.652,881 396.602,807 | 10.0 |
| 3 | 596.652,881 396.602,807 | 4 | 596.649,348 396.591,378 | 11.963 |
| 4 | 596.649,348 396.591,378 | 5 | 596.666,7 396.584,4 | 18.702 |
| 5 | 596.666,7 396.584,4 | 6 | 596.675,064 396.581,382 | 8.891 |
| 6 | 596.675,064 396.581,382 | 7 | 596.701,194 396.570,777 | 28.2 |
| 7 | 596.701,194 396.570,777 | 8 | 596.700,984 396.579,775 | 9.0 |
| 8 | 596.700,984 396.579,775 | 9 | 596.699,009 396.589,17 | 9.6 |
| 9 | 596.699,009 396.589,17 | 10 | 596.693,842 396.596,293 | 8.8 |
| 10 | 596.693,842 396.596,293 | 11 | 596.691,5 396.599,026 | 3.6 |
| 11 | 596.691,5 396.599,026 | 12 | 596.685,44 396.603,938 | 7.8 |
| 12 | 596.685,44 396.603,938 | 1 | 596.673,694 396.607,236 | 12.2 |

** Lungimile segmentelor sunt determinate în planul de proiecție Stereo 70 și sunt rotunjite la 1 milimetru.

*** Distanța dintre puncte este formată din segmente cumulate ce sunt mai mici decât valoarea 1 milimetru.

**DATE DESPRE IMOBILUL NR. 2725**

Oficiul de Cadastru și Publicitate Imobiliară PRAHOVA
Biroul de Cadastru și Publicitate Imobiliară Ploiești

A. Partea I. Descrierea imobilului

TEREN Necunoscut

Adresa: Loc. Valea Cucului, Nr. 116, Jud. Prahova

| Nr. Crt | Nr cadastral Nr. topografic | Suprafața* (mp) | Observații / Referințe |
|---------|-----------------------------|-----------------|--------------------------------------|
| A1 | | 2.460 | Sector cadastral:8 Teren imprejmuit; |

B. Partea II. Proprietari și acte

| Inscrieri privitoare la dreptul de proprietate și alte drepturi reale | | Referințe |
|--|---|-----------|
| / | | |
| Act Normativ nr. 7, din 13/03/1996 emis de PARLAMENTUL ROMANIEI (ART. 13); | | |
| B1 | Inscrierea posesiei, drept de PROPRIETATE, dobandit prin Lege, cota actuala 1/1 1) NEIDENTIFICAT NEIDENTIFICAT | A1 |
| B2 | SE NOTEAZA MENTIUNEA DE PROPRIETAR NEIDENTIFICAT | A1 |

C. Partea III. SARCINI .

| Inscrieri privind dezmembramintele dreptului de proprietate, drepturi reale de garanție și sarcini | Referințe |
|--|-----------|
| NU SUNT | |

Anexa Nr. 1 La Partea I

Teren

| Nr cadastral | Suprafața (mp)* | Observații / Referințe |
|--------------|-----------------|------------------------|
| | 2.460 | |

* Suprafața este determinată în planul de proiecție Stereo 70.



Date referitoare la teren

| Crt | Categorie folosință | Intravilan | Suprafața (mp) | Tarla | Parcelă | Nr. topo | Observații / Referințe |
|-----|---------------------|------------|----------------|-------|---------|----------|------------------------|
| 1 | curți constructii | NU | 500 | 5 | 284 | - | |
| 2 | arabil | DA | 1.960 | 5 | 283 | - | |

Date referitoare la construcții

| Crt | Număr | Destinație construcție | Supraf. (mp) | Situație juridică | Observații / Referințe |
|------|-------|-------------------------|--------------|-------------------|---|
| A1.1 | | construcții de locuințe | 184 | Fara acte | Nr. niveluri:1; S. construita la sol:184 mp; LOCUINTA |

Lungime Segmente

1) Valorile lungimilor segmentelor sunt obținute din proiecție în plan.

| Punct început | X / Y | Punct sfârșit | X / Y | Lungime segment (** (m) |
|---------------|----------------------------|---------------|----------------------------|-------------------------|
| 1 | 596.691,246 396.612,352 | 2 | 596.693,457 396.607,98 | 4.9 |
| 2 | 596.693,457 396.607,98 | 3 | 596.698,054 396.602,7 | 7.0 |
| 3 | 596.698,054 396.602,7 | 4 | 596.699,206 396.601,004 | 2.05 |

| Punct început | X / Y | Punct sfârşit | X / Y | Lungime segment (** (m) |
|---------------|----------------------------|---------------|----------------------------|-------------------------|
| 4 | 596.699,206 396.601,004 | 5 | 596.701,044 396.597,622 | 3.85 |
| 5 | 596.701,044 396.597,622 | 6 | 596.703,529 396.594,423 | 4.05 |
| 6 | 596.703,529 396.594,423 | 7 | 596.706,157 396.588,753 | 6.25 |
| 7 | 596.706,157 396.588,753 | 8 | 596.707,903 396.583,432 | 5.6 |
| 8 | 596.707,903 396.583,432 | 9 | 596.708,382 396.581,47 | 2.02 |
| 9 | 596.708,382 396.581,47 | 10 | 596.708,422 396.580,368 | 1.102 |
| 10 | 596.708,422 396.580,368 | 11 | 596.733,486 396.571,579 | 26.56 |
| 11 | 596.733,486 396.571,579 | 12 | 596.738,079 396.569,923 | 4.883 |
| 12 | 596.738,079 396.569,923 | 13 | 596.750,633 396.566,602 | 12.986 |
| 13 | 596.750,633 396.566,602 | 14 | 596.772,163 396.565,167 | 21.578 |
| 14 | 596.772,163 396.565,167 | 15 | 596.785,443 396.565,505 | 13.284 |
| 15 | 596.785,443 396.565,505 | 16 | 596.786,188 396.591,296 | 25.802 |
| 16 | 596.786,188 396.591,296 | 17 | 596.730,222 396.602,1 | 57.0 |
| 17 | 596.730,222 396.602,1 | 1 | 596.691,246 396.612,352 | 40.302 |

** Lungimile segmentelor sunt determinate în planul de proiecție Stereo 70 și sunt rotunjite la 1 milimetru.

*** Distanța dintre puncte este formată din segmente cumulate ce sunt mai mici decât valoarea 1 milimetru.

**DATE DESPRE IMOBILUL NR. 2726**

Oficiul de Cadastru și Publicitate Imobiliară PRAHOVA
Biroul de Cadastru și Publicitate Imobiliară Ploiești

A. Partea I. Descrierea imobilului

TEREN Extravilan

Adresa: Jud. Prahova

| Nr. Crt | Nr cadastral Nr. topografic | Suprafața* (mp) | Observații / Referințe |
|---------|-----------------------------|-----------------|--|
| A1 | | 4.344 | Sector cadastral:8 Teren neimprejmuit; |

B. Partea II. Proprietari și acte

| Inscrieri privitoare la dreptul de proprietate și alte drepturi reale | | Referințe |
|---|--|-----------|
| / | | |
| Act Normativ nr. 7, din 13/03/1996 emis de PARLAMENTUL ROMANIEI; | | |
| B1 | Intabulare, drept de PROPRIETATE, dobandit prin Lege, cota actuala 1/1 1) COMUNA IORDACHEANU, CIF:2845800, DOMENIU PUBLIC | A1 |

C. Partea III. SARCINI .

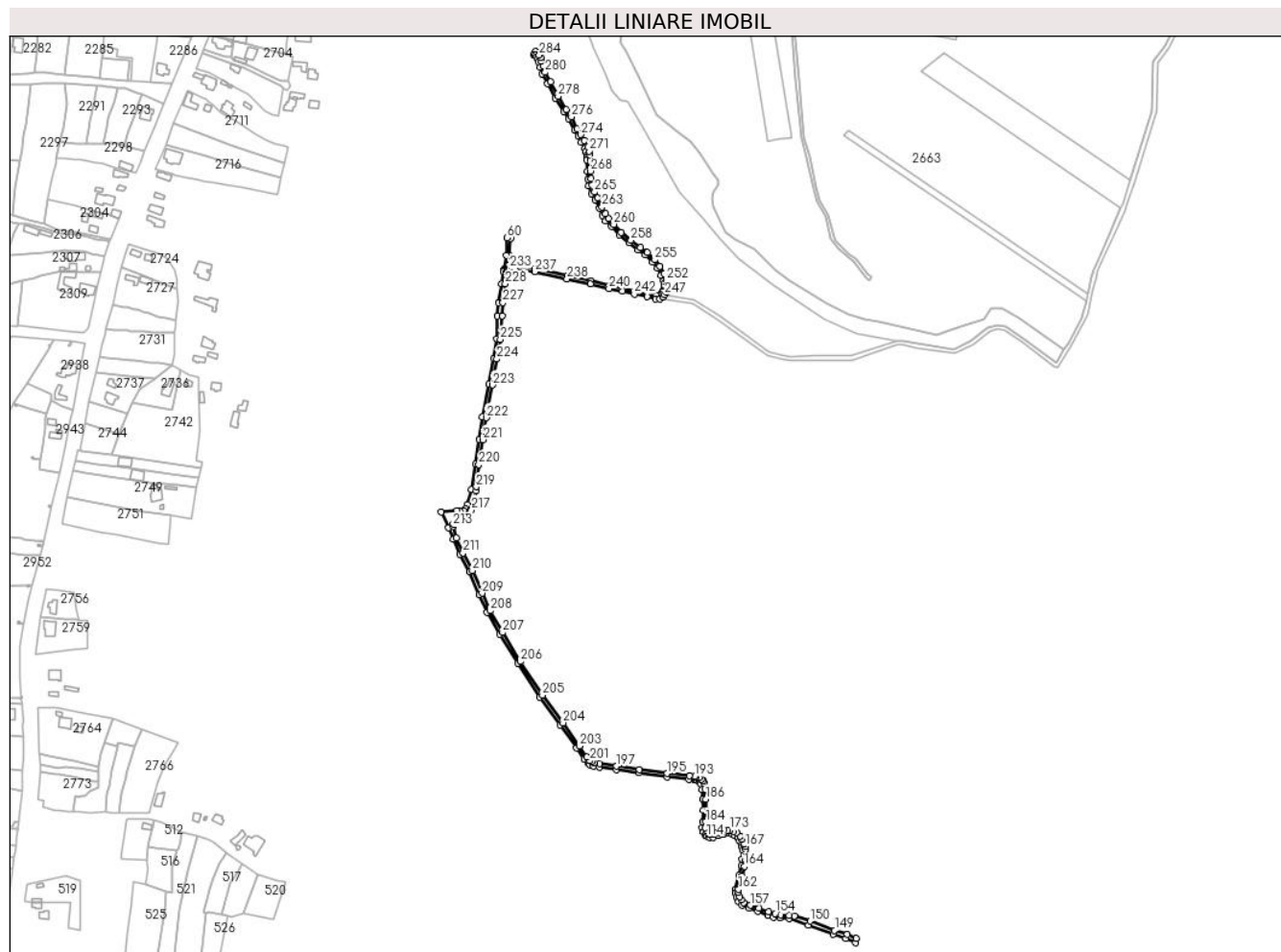
| Inscrieri privind dezmembramintele dreptului de proprietate, drepturi reale de garanție și sarcini | Referințe |
|--|-----------|
| NU SUNT | |

Anexa Nr. 1 La Partea I

Teren

| Nr cadastral | Suprafața (mp)* | Observații / Referințe |
|--------------|-----------------|------------------------|
| | 4.344 | |

* Suprafața este determinată în planul de proiecție Stereo 70.



Date referitoare la teren

| Crt | Categorie folosință | Intravilan | Suprafața (mp) | Tarla | Parcelă | Nr. topo | Observații / Referințe |
|-----|---------------------|------------|----------------|-------|---------|----------|------------------------|
| 1 | drum | NU | 4.344 | - | 226 | - | |

Lungime Segmente

1) Valorile lungimilor segmentelor sunt obținute din proiecție în plan.

| Punct început | X / Y | Punct sfârșit | X / Y | Lungime segment | Punct început | X / Y | Punct sfârșit | X / Y | Lungime segment | Punct început | X / Y | Punct sfârșit | X / Y | Lungime segment |
|---------------|----------------------------|---------------|----------------------------|-----------------|---------------|----------------------------|---------------|----------------------------|-----------------|---------------|----------------------------|---------------|----------------------------|-----------------|
| 1 | 597.035,573 396.789,844 | 2 | 597.033,412 396.791,338 | 2.627 | 2 | 597.033,412 396.791,338 | 3 | 597.032,151 396.788,562 | 3.048 | 3 | 597.032,151 396.788,562 | 4 | 597.033,549 396.787,596 | 1.7 |
| 4 | 597.033,549 396.787,596 | 5 | 597.034,592 396.786,382 | 1.6 | 5 | 597.034,592 396.786,382 | 6 | 597.035,631 396.784,443 | 2.2 | 6 | 597.035,631 396.784,443 | 7 | 597.036,5 396.781,676 | 2.9 |
| 7 | 597.036,5 396.781,676 | 8 | 597.037,849 396.776,862 | 5.0 | 8 | 597.037,849 396.776,862 | 9 | 597.040,044 396.770,744 | 6.5 | 9 | 597.040,044 396.770,744 | 10 | 597.044,952 396.761,688 | 10.3 |
| 10 | 597.044,952 396.761,688 | 11 | 597.052,071 396.748,258 | 15.2 | 11 | 597.052,071 396.748,258 | 12 | 597.059,897 396.735,579 | 14.9 | 12 | 597.059,897 396.735,579 | 13 | 597.064,456 396.729,188 | 7.85 |
| 13 | 597.064,456 396.729,188 | 14 | 597.069,792 396.718,217 | 12.2 | 14 | 597.069,792 396.718,217 | 15 | 597.073,304 396.712,629 | 6.6 | 15 | 597.073,304 396.712,629 | 16 | 597.076,446 396.707,342 | 6.15 |
| 16 | 597.076,446 396.707,342 | 17 | 597.079,348 396.701,639 | 6.4 | 17 | 597.079,348 396.701,639 | 18 | 597.080,385 396.697,983 | 3.8 | 18 | 597.080,385 396.697,983 | 19 | 597.081,183 396.694,884 | 3.2 |

| Punct început | X / Y | Punct sfârșit | X / Y | Lungime segment | Punct început | X / Y | Punct sfârșit | X / Y | Lungime segment | Punct început | X / Y | Punct sfârșit | X / Y | Lungime segment |
|---------------|----------------------------|---------------|----------------------------|-----------------|---------------|----------------------------|---------------|----------------------------|-----------------|---------------|----------------------------|---------------|----------------------------|-----------------|
| 19 | 597.081,183 396.694,884 | 20 | 597.081,302 396.693,027 | 1.861 | 20 | 597.081,302 396.693,027 | 21 | 597.081,445 396.690,792 | 2.239 | 21 | 597.081,445 396.690,792 | 22 | 597.081,797 396.680,298 | 10.5 |
| 22 | 597.081,797 396.680,298 | 23 | 597.082,291 396.673,115 | 7.2 | 23 | 597.082,291 396.673,115 | 24 | 597.083,167 396.666,472 | 6.7 | 24 | 597.083,167 396.666,472 | 25 | 597.085,853 396.659,685 | 7.3 |
| 25 | 597.085,853 396.659,685 | 26 | 597.088,962 396.654,091 | 6.4 | 26 | 597.088,962 396.654,091 | 27 | 597.092,842 396.645,749 | 9.2 | 27 | 597.092,842 396.645,749 | 28 | 597.095,82 396.639,414 | 7.0 |
| 28 | 597.095,82 396.639,414 | 29 | 597.098,852 396.634,353 | 5.9 | 29 | 597.098,852 396.634,353 | 30 | 597.104,14 396.628,893 | 7.6 | 30 | 597.104,14 396.628,893 | 31 | 597.111,41 396.621,457 | 10.4 |
| 31 | 597.111,41 396.621,457 | 32 | 597.120,482 396.614,068 | 11.7 | 32 | 597.120,482 396.614,068 | 33 | 597.129,129 396.607,27 | 11.0 | 33 | 597.129,129 396.607,27 | 34 | 597.135,427 396.602,5 | 7.9 |
| 34 | 597.135,427 396.602,5 | 35 | 597.142,333 396.596,122 | 9.4 | 35 | 597.142,333 396.596,122 | 36 | 597.146,759 396.590,444 | 7.2 | 36 | 597.146,759 396.590,444 | 37 | 597.150,414 396.583,895 | 7.5 |
| 37 | 597.150,414 396.583,895 | 38 | 597.152,278 396.578,402 | 5.8 | 38 | 597.152,278 396.578,402 | 39 | 597.152,898 396.575,774 | 2.7 | 39 | 597.152,898 396.575,774 | 40 | 597.153,145 396.572,785 | 3.0 |
| 40 | 597.153,145 396.572,785 | 41 | 597.153,142 396.571,185 | 1.6 | 41 | 597.153,142 396.571,185 | 42 | 597.152,615 396.569,463 | 1.8 | 42 | 597.152,615 396.569,463 | 43 | 597.151,257 396.567,862 | 2.1 |
| 43 | 597.151,257 396.567,862 | 44 | 597.149,644 396.565,952 | 2.5 | 44 | 597.149,644 396.565,952 | 45 | 597.148,069 396.564,803 | 1.95 | 45 | 597.148,069 396.564,803 | 46 | 597.145,769 396.564,78 | 2.3 |
| 46 | 597.145,769 396.564,78 | 47 | 597.137,781 396.566,844 | 8.25 | 47 | 597.137,781 396.566,844 | 48 | 597.125,995 396.569,354 | 12.05 | 48 | 597.125,995 396.569,354 | 49 | 597.115,124 396.571,784 | 11.14 |
| 49 | 597.115,124 396.571,784 | 50 | 597.102,602 396.574,342 | 12.78 | 50 | 597.102,602 396.574,342 | 51 | 597.085,403 396.578,522 | 17.7 | 51 | 597.085,403 396.578,522 | 52 | 597.063,662 396.583,486 | 22.3 |
| 52 | 597.063,662 396.583,486 | 53 | 597.033,552 396.589,967 | 30.8 | 53 | 597.033,552 396.589,967 | 54 | 597.015,178 396.593,106 | 18.64 | 54 | 597.015,178 396.593,106 | 55 | 597.012,189 396.593,365 | 3.0 |
| 55 | 597.012,189 396.593,365 | 56 | 597.011,009 396.593,356 | 1.18 | 56 | 597.011,009 396.593,356 | 57 | 597.008,376 396.592,529 | 2.76 | 57 | 597.008,376 396.592,529 | 58 | 597.009,424 396.602,151 | 9.678 |
| 58 | 597.009,424 396.602,151 | 59 | 597.010,493 396.618,201 | 16.08 5 | 59 | 597.010,493 396.618,201 | 60 | 597.007,5 396.618,4 | 3.0 | 60 | 597.007,5 396.618,4 | 61 | 597.006,436 396.602,435 | 16.0 |
| 61 | 597.006,436 396.602,435 | 62 | 597.004,862 396.589,743 | 12.79 | 62 | 597.004,862 396.589,743 | 63 | 597.004,405 396.588,526 | 1.3 | 63 | 597.004,405 396.588,526 | 64 | 597.004,029 396.586,971 | 1.6 |
| 64 | 597.004,029 396.586,971 | 65 | 597.002,195 396.575,922 | 11.2 | 65 | 597.002,195 396.575,922 | 66 | 596.999,416 396.558,34 | 17.8 | 66 | 596.999,416 396.558,34 | 67 | 596.998,385 396.545,983 | 12.4 |
| 67 | 596.998,385 396.545,983 | 68 | 596.997,582 396.525,098 | 20.9 | 68 | 596.997,582 396.525,098 | 69 | 596.994,835 396.506,703 | 18.6 | 69 | 596.994,835 396.506,703 | 70 | 596.990,436 396.482,702 | 24.4 |
| 70 | 596.990,436 396.482,702 | 71 | 596.984,546 396.452,267 | 31.0 | 71 | 596.984,546 396.452,267 | 72 | 596.981,422 396.431,703 | 20.8 | 72 | 596.981,422 396.431,703 | 73 | 596.977,854 396.408,817 | 23.16 2 |
| 73 | 596.977,854 396.408,817 | 74 | 596.974,035 396.385,293 | 23.83 2 | 74 | 596.974,035 396.385,293 | 75 | 596.970,44 396.370,936 | 14.8 | 75 | 596.970,44 396.370,936 | 76 | 596.968,476 396.366,999 | 4.4 |
| 76 | 596.968,476 396.366,999 | 77 | 596.966,788 396.365,749 | 2.1 | 77 | 596.966,788 396.365,749 | 78 | 596.963,461 396.365,049 | 3.4 | 78 | 596.963,461 396.365,049 | 79 | 596.960,815 396.365,593 | 2.701 |
| 79 | 596.960,815 396.365,593 | 80 | 596.945,968 396.364,173 | 14.91 5 | 80 | 596.945,968 396.364,173 | 81 | 596.953,054 396.349,562 | 16.23 9 | 81 | 596.953,054 396.349,562 | 82 | 596.957,519 396.339,133 | 11.34 4 |
| 82 | 596.957,519 396.339,133 | 83 | 596.963,764 396.325,241 | 15.23 1 | 83 | 596.963,764 396.325,241 | 84 | 596.972,377 396.308,788 | 18.57 1 | 84 | 596.972,377 396.308,788 | 85 | 596.981,336 396.287,798 | 22.82 2 |
| 85 | 596.981,336 396.287,798 | 86 | 596.988,85 396.271,417 | 18.02 3 | 86 | 596.988,85 396.271,417 | 87 | 597.000,49 396.251,014 | 23.49 | 87 | 597.000,49 396.251,014 | 88 | 597.017,284 396.224,023 | 31.78 9 |
| 88 | 597.017,284 396.224,023 | 89 | 597.037,617 396.192,842 | 37.22 4 | 89 | 597.037,617 396.192,842 | 90 | 597.056,747 396.167,121 | 32.05 6 | 90 | 597.056,747 396.167,121 | 91 | 597.071,946 396.145,603 | 26.34 4 |
| 91 | 597.071,946 396.145,603 | 92 | 597.079,05 396.135,267 | 12.54 2 | 92 | 597.079,05 396.135,267 | 93 | 597.082,203 396.131,595 | 4.84 | 93 | 597.082,203 396.131,595 | 94 | 597.084,226 396.129,858 | 2.667 |
| 94 | 597.084,226 396.129,858 | 95 | 597.087,426 396.128,791 | 3.373 | 95 | 597.087,426 396.128,791 | 96 | 597.092,829 396.127,888 | 5.477 | 96 | 597.092,829 396.127,888 | 97 | 597.108,593 396.125,705 | 15.91 5 |
| 97 | 597.108,593 396.125,705 | 98 | 597.129,646 396.122,409 | 21.30 9 | 98 | 597.129,646 396.122,409 | 99 | 597.155,589 396.118,981 | 26.16 8 | 99 | 597.155,589 396.118,981 | 100 | 597.176,038 396.116,723 | 20.57 3 |
| 100 | 597.176,038 396.116,723 | 101 | 597.181,006 396.116,144 | 5.003 | 101 | 597.181,006 396.116,144 | 102 | 597.181,945 396.115,978 | 0.953 | 102 | 597.181,945 396.115,978 | 103 | 597.184,141 396.115,264 | 2.31 |
| 103 | 597.184,141 396.115,264 | 104 | 597.185,941 396.114,279 | 2.051 | 104 | 597.185,941 396.114,279 | 105 | 597.186,867 396.113,48 | 1.224 | 105 | 597.186,867 396.113,48 | 106 | 597.187,367 396.112,167 | 1.404 |
| 106 | 597.187,367 396.112,167 | 107 | 597.188,104 396.106,926 | 5.293 | 107 | 597.188,104 396.106,926 | 108 | 597.188,946 396.097,914 | 9.051 | 108 | 597.188,946 396.097,914 | 109 | 597.189,361 396.087,656 | 10.26 7 |
| 109 | 597.189,361 396.087,656 | 110 | 597.188,716 396.077,261 | 10.41 5 | 110 | 597.188,716 396.077,261 | 111 | 597.188,429 396.071,512 | 5.756 | 111 | 597.188,429 396.071,512 | 112 | 597.189,228 396.067,717 | 3.877 |
| 112 | 597.189,228 396.067,717 | 113 | 597.191,259 396.064,917 | 3.46 | 113 | 597.191,259 396.064,917 | 114 | 597.192,874 396.063,563 | 2.107 | 114 | 597.192,874 396.063,563 | 115 | 597.195,365 396.062,58 | 2.678 |
| 115 | 597.195,365 396.062,58 | 116 | 597.198,693 396.062,409 | 3.332 | 116 | 597.198,693 396.062,409 | 117 | 597.203,345 396.064,212 | 4.989 | 117 | 597.203,345 396.064,212 | 118 | 597.206,581 396.065,847 | 3.626 |

| Punct început | X / Y | Punct sfârșit | X / Y | Lungime segment | Punct început | X / Y | Punct sfârșit | X / Y | Lungime segment | Punct început | X / Y | Punct sfârșit | X / Y | Lungime segment |
|---------------|----------------------------|---------------|----------------------------|-----------------|---------------|----------------------------|---------------|----------------------------|-----------------|---------------|----------------------------|---------------|----------------------------|-----------------|
| 118 | 597.206,581 396.065,847 | 119 | 597.208,312 396.066,237 | 1.775 | 119 | 597.208,312 396.066,237 | 120 | 597.211,985 396.066,431 | 3.679 | 120 | 597.211,985 396.066,431 | 121 | 597.213,787 396.066,505 | 1.804 |
| 121 | 597.213,787 396.066,505 | 122 | 597.216,196 396.065,652 | 2.555 | 122 | 597.216,196 396.065,652 | 123 | 597.218,436 396.064,568 | 2.488 | 123 | 597.218,436 396.064,568 | 124 | 597.221,312 396.061,912 | 3.915 |
| 124 | 597.221,312 396.061,912 | 125 | 597.223,029 396.059,401 | 3.042 | 125 | 597.223,029 396.059,401 | 126 | 597.224,983 396.055,4 | 4.454 | 126 | 597.224,983 396.055,4 | 127 | 597.225,539 396.053,619 | 1.865 |
| 127 | 597.225,539 396.053,619 | 128 | 597.225,785 396.051,14 | 2.491 | 128 | 597.225,785 396.051,14 | 129 | 597.225,467 396.042,399 | 8.747 | 129 | 597.225,467 396.042,399 | 130 | 597.224,626 396.036,253 | 6.203 |
| 130 | 597.224,626 396.036,253 | 131 | 597.222,304 396.027,551 | 9.006 | 131 | 597.222,304 396.027,551 | 132 | 597.219,276 396.014,706 | 13.197 | 132 | 597.219,276 396.014,706 | 133 | 597.219,285 396.011,344 | 3.362 |
| 133 | 597.219,285 396.011,344 | 134 | 597.220,072 396.006,9 | 4.513 | 134 | 597.220,072 396.006,9 | 135 | 597.222,077 396.003,006 | 4.38 | 135 | 597.222,077 396.003,006 | 136 | 597.225,133 395.999,777 | 4.446 |
| 136 | 597.225,133 395.999,777 | 137 | 597.231,852 395.996,891 | 7.312 | 137 | 597.231,852 395.996,891 | 138 | 597.239,992 395.993,975 | 8.647 | 138 | 597.239,992 395.993,975 | 139 | 597.249,199 395.990,448 | 9.86 |
| 139 | 597.249,199 395.990,448 | 140 | 597.254,483 395.988,714 | 5.561 | 140 | 597.254,483 395.988,714 | 141 | 597.260,721 395.988,096 | 6.268 | 141 | 597.260,721 395.988,096 | 142 | 597.268,825 395.987,44 | 8.131 |
| 142 | 597.268,825 395.987,44 | 143 | 597.287,137 395.981,33 | 19.304 | 143 | 597.287,137 395.981,33 | 144 | 597.310,024 395.972,799 | 24.425 | 144 | 597.310,024 395.972,799 | 145 | 597.321,578 395.968,934 | 12.183 |
| 145 | 597.321,578 395.968,934 | 146 | 597.330,632 395.964,968 | 9.884 | 146 | 597.330,632 395.964,968 | 147 | 597.331,526 395.968,943 | 4.074 | 147 | 597.331,526 395.968,943 | 148 | 597.323,018 395.972,67 | 9.289 |
| 148 | 597.323,018 395.972,67 | 149 | 597.311,358 395.976,571 | 12.296 | 149 | 597.311,358 395.976,571 | 150 | 597.288,469 395.985,102 | 24.427 | 150 | 597.288,469 395.985,102 | 151 | 597.274,004 395.989,929 | 15.249 |
| 151 | 597.274,004 395.989,929 | 152 | 597.269,098 395.990,428 | 4.931 | 152 | 597.269,098 395.990,428 | 153 | 597.261,124 395.991,073 | 8.0 | 153 | 597.261,124 395.991,073 | 154 | 597.256,114 395.992,029 | 5.1 |
| 154 | 597.256,114 395.992,029 | 155 | 597.250,101 395.993,909 | 6.3 | 155 | 597.250,101 395.993,909 | 156 | 597.240,953 395.996,817 | 9.6 | 156 | 597.240,953 395.996,817 | 157 | 597.232,951 395.999,684 | 8.5 |
| 157 | 597.232,951 395.999,684 | 158 | 597.226,886 396.002,289 | 6.6 | 158 | 597.226,886 396.002,289 | 159 | 597.224,549 396.004,758 | 3.4 | 159 | 597.224,549 396.004,758 | 160 | 597.222,947 396.007,87 | 3.5 |
| 160 | 597.222,947 396.007,87 | 161 | 597.222,284 396.011,612 | 3.8 | 161 | 597.222,284 396.011,612 | 162 | 597.222,277 396.014,362 | 2.75 | 162 | 597.222,277 396.014,362 | 163 | 597.225,214 396.026,82 | 12.8 |
| 163 | 597.225,214 396.026,82 | 164 | 597.227,573 396.035,661 | 9.15 | 164 | 597.227,573 396.035,661 | 165 | 597.228,46 396.042,14 | 6.54 | 165 | 597.228,46 396.042,14 | 166 | 597.228,79 396.051,234 | 9.1 |
| 166 | 597.228,79 396.051,234 | 167 | 597.228,494 396.054,22 | 3.0 | 167 | 597.228,494 396.054,22 | 168 | 597.227,779 396.056,511 | 2.4 | 168 | 597.227,779 396.056,511 | 169 | 597.225,629 396.060,914 | 4.9 |
| 169 | 597.225,629 396.060,914 | 170 | 597.223,597 396.063,886 | 3.6 | 170 | 597.223,597 396.063,886 | 171 | 597.220,144 396.067,074 | 4.7 | 171 | 597.220,144 396.067,074 | 172 | 597.217,354 396.068,425 | 3.1 |
| 172 | 597.217,354 396.068,425 | 173 | 597.214,243 396.069,526 | 3.3 | 173 | 597.214,243 396.069,526 | 174 | 597.211,845 396.069,428 | 2.4 | 174 | 597.211,845 396.069,428 | 175 | 597.207,9 396.069,22 | 3.95 |
| 175 | 597.207,9 396.069,22 | 176 | 597.205,559 396.068,692 | 2.4 | 176 | 597.205,559 396.068,692 | 177 | 597.202,123 396.066,956 | 3.85 | 177 | 597.202,123 396.066,956 | 178 | 597.198,207 396.065,438 | 4.2 |
| 178 | 597.198,207 396.065,438 | 179 | 597.196,01 396.065,551 | 2.2 | 179 | 597.196,01 396.065,551 | 180 | 597.194,428 396.066,175 | 1.7 | 180 | 597.194,428 396.066,175 | 181 | 597.193,47 396.066,978 | 1.25 |
| 181 | 597.193,47 396.066,978 | 182 | 597.192,032 396.068,961 | 2.45 | 182 | 597.192,032 396.068,961 | 183 | 597.191,445 396.071,75 | 2.85 | 183 | 597.191,445 396.071,75 | 184 | 597.191,711 396.077,093 | 5.35 |
| 184 | 597.191,711 396.077,093 | 185 | 597.192,364 396.087,623 | 10.55 | 185 | 597.192,364 396.087,623 | 186 | 597.191,941 396.098,115 | 10.5 | 186 | 597.191,941 396.098,115 | 187 | 597.191,084 396.107,275 | 9.2 |
| 187 | 597.191,084 396.107,275 | 188 | 597.190,291 396.112,919 | 5.7 | 188 | 597.190,291 396.112,919 | 189 | 597.189,401 396.115,256 | 2.5 | 189 | 597.189,401 396.115,256 | 190 | 597.187,66 396.116,758 | 2.3 |
| 190 | 597.187,66 396.116,758 | 191 | 597.185,336 396.118,031 | 2.65 | 191 | 597.185,336 396.118,031 | 192 | 597.182,672 396.118,896 | 2.8 | 192 | 597.182,672 396.118,896 | 193 | 597.181,442 396.119,113 | 1.25 |
| 193 | 597.181,442 396.119,113 | 194 | 597.176,376 396.119,704 | 5.1 | 194 | 597.176,376 396.119,704 | 195 | 597.155,95 396.121,959 | 20.55 | 195 | 597.155,95 396.121,959 | 196 | 597.130,075 396.125,379 | 26.1 |
| 196 | 597.130,075 396.125,379 | 197 | 597.109,031 396.128,673 | 21.3 | 197 | 597.109,031 396.128,673 | 198 | 597.093,282 396.130,854 | 15.9 | 198 | 597.093,282 396.130,854 | 199 | 597.088,153 396.131,711 | 5.2 |
| 199 | 597.088,153 396.131,711 | 200 | 597.085,734 396.132,518 | 2.55 | 200 | 597.085,734 396.132,518 | 201 | 597.084,33 396.133,723 | 1.85 | 201 | 597.084,33 396.133,723 | 202 | 597.081,431 396.137,099 | 4.45 |
| 202 | 597.081,431 396.137,099 | 203 | 597.074,407 396.147,318 | 12.4 | 203 | 597.074,407 396.147,318 | 204 | 597.059,176 396.168,882 | 26.4 | 204 | 597.059,176 396.168,882 | 205 | 597.040,079 396.194,558 | 32.0 |
| 205 | 597.040,079 396.194,558 | 206 | 597.019,815 396.225,635 | 37.1 | 206 | 597.019,815 396.225,635 | 207 | 597.003,067 396.252,55 | 31.7 | 207 | 597.003,067 396.252,55 | 208 | 596.991,522 396.272,788 | 23.3 |
| 208 | 596.991,522 396.272,788 | 209 | 596.984,08 396.289,013 | 17.85 | 209 | 596.984,08 396.289,013 | 210 | 596.975,09 396.310,074 | 22.9 | 210 | 596.975,09 396.310,074 | 211 | 596.966,463 396.326,553 | 18.6 |
| 211 | 596.966,463 396.326,553 | 212 | 596.960,354 396.340,143 | 14.9 | 212 | 596.960,354 396.340,143 | 213 | 596.957,401 396.351,154 | 11.4 | 213 | 596.957,401 396.351,154 | 214 | 596.957,116 396.353,254 | 2.119 |
| 214 | 596.957,116 396.353,254 | 215 | 596.964,329 396.356,222 | 7.8 | 215 | 596.964,329 396.356,222 | 216 | 596.970,742 396.359,99 | 7.438 | 216 | 596.970,742 396.359,99 | 217 | 596.974,367 396.366,327 | 7.3 |

| Punct început | X / Y | Punct sfârșit | X / Y | Lungime segment | Punct început | X / Y | Punct sfârșit | X / Y | Lungime segment | Punct început | X / Y | Punct sfârșit | X / Y | Lungime segment |
|---------------|----------------------------|---------------|----------------------------|-----------------|---------------|----------------------------|---------------|----------------------------|-----------------|---------------|----------------------------|---------------|----------------------------|-----------------|
| 217 | 596.974,367 396.366,327 | 218 | 596.978,518 396.384,1 | 18.25 1 | 218 | 596.978,518 396.384,1 | 219 | 596.978,811 396.387,78 | 3.691 | 219 | 596.978,811 396.387,78 | 220 | 596.981,097 396.408,266 | 20.61 4 |
| 220 | 596.981,097 396.408,266 | 221 | 596.984,59 396.431,315 | 23.31 2 | 221 | 596.984,59 396.431,315 | 222 | 596.988,052 396.451,757 | 20.73 3 | 222 | 596.988,052 396.451,757 | 223 | 596.993,784 396.481,997 | 30.77 9 |
| 223 | 596.993,784 396.481,997 | 224 | 596.997,795 396.506,21 | 24.54 3 | 224 | 596.997,795 396.506,21 | 225 | 597.001,074 396.524,318 | 18.40 3 | 225 | 597.001,074 396.524,318 | 226 | 597.002,68 396.546,101 | 21.84 1 |
| 226 | 597.002,68 396.546,101 | 227 | 597.003,497 396.558,381 | 12.30 7 | 227 | 597.003,497 396.558,381 | 228 | 597.005,857 396.575,942 | 17.71 9 | 228 | 597.005,857 396.575,942 | 229 | 597.006,97 396.586,372 | 10.48 9 |
| 229 | 597.006,97 396.586,372 | 230 | 597.007,278 396.587,643 | 1.308 | 230 | 597.007,278 396.587,643 | 231 | 597.007,51 396.588,259 | 0.659 | 231 | 597.007,51 396.588,259 | 232 | 597.008,837 396.589,219 | 1.638 |
| 232 | 597.008,837 396.589,219 | 233 | 597.009,694 396.589,799 | 1.035 | 233 | 597.009,694 396.589,799 | 234 | 597.011,48 396.590,36 | 1.872 | 234 | 597.011,48 396.590,36 | 235 | 597.012,07 396.590,364 | 0.59 |
| 235 | 597.012,07 396.590,364 | 236 | 597.014,795 396.590,128 | 2.735 | 236 | 597.014,795 396.590,128 | 237 | 597.032,983 396.587,02 | 18.45 2 | 237 | 597.032,983 396.587,02 | 238 | 597.063,013 396.580,557 | 30.71 7 |
| 238 | 597.063,013 396.580,557 | 239 | 597.084,715 396.575,602 | 22.26 | 239 | 597.084,715 396.575,602 | 240 | 597.101,948 396.571,414 | 17.73 4 | 240 | 597.101,948 396.571,414 | 241 | 597.114,496 396.568,85 | 12.80 8 |
| 241 | 597.114,496 396.568,85 | 242 | 597.125,356 396.566,423 | 11.12 8 | 242 | 597.125,356 396.566,423 | 243 | 597.137,093 396.563,924 | 12.00 1 | 243 | 597.137,093 396.563,924 | 244 | 597.145,402 396.561,777 | 8.582 |
| 244 | 597.145,402 396.561,777 | 245 | 597.149,059 396.561,812 | 3.657 | 245 | 597.149,059 396.561,812 | 246 | 597.151,704 396.563,74 | 3.273 | 246 | 597.151,704 396.563,74 | 247 | 597.153,547 396.565,924 | 2.858 |
| 247 | 597.153,547 396.565,924 | 248 | 597.155,303 396.567,994 | 2.715 | 248 | 597.155,303 396.567,994 | 249 | 597.156,141 396.570,733 | 2.864 | 249 | 597.156,141 396.570,733 | 250 | 597.156,145 396.572,906 | 2.173 |
| 250 | 597.156,145 396.572,906 | 251 | 597.155,869 396.576,245 | 3.351 | 251 | 597.155,869 396.576,245 | 252 | 597.155,164 396.579,231 | 3.067 | 252 | 597.155,164 396.579,231 | 253 | 597.153,167 396.585,118 | 6.217 |
| 253 | 597.153,167 396.585,118 | 254 | 597.149,266 396.592,106 | 8.004 | 254 | 597.149,266 396.592,106 | 255 | 597.144,548 396.598,16 | 7.675 | 255 | 597.144,548 396.598,16 | 256 | 597.137,355 396.604,803 | 9.791 |
| 256 | 597.137,355 396.604,803 | 257 | 597.130,962 396.609,645 | 8.019 | 257 | 597.130,962 396.609,645 | 258 | 597.122,356 396.616,411 | 10.94 7 | 258 | 597.122,356 396.616,411 | 259 | 597.113,436 396.623,676 | 11.50 4 |
| 259 | 597.113,436 396.623,676 | 260 | 597.106,29 396.630,985 | 10.22 3 | 260 | 597.106,29 396.630,985 | 261 | 597.101,248 396.636,191 | 7.247 | 261 | 597.101,248 396.636,191 | 262 | 597.098,471 396.640,827 | 5.404 |
| 262 | 597.098,471 396.640,827 | 263 | 597.095,56 396.647,02 | 6.843 | 263 | 597.095,56 396.647,02 | 264 | 597.091,637 396.655,454 | 9.302 | 264 | 597.091,637 396.655,454 | 265 | 597.088,571 396.660,971 | 6.312 |
| 265 | 597.088,571 396.660,971 | 266 | 597.086,092 396.667,232 | 6.734 | 266 | 597.086,092 396.667,232 | 267 | 597.085,277 396.673,414 | 6.236 | 267 | 597.085,277 396.673,414 | 268 | 597.084,794 396.680,451 | 7.054 |
| 268 | 597.084,794 396.680,451 | 269 | 597.084,441 396.690,938 | 10.49 3 | 269 | 597.084,441 396.690,938 | 270 | 597.084,159 396.695,358 | 4.429 | 270 | 597.084,159 396.695,358 | 271 | 597.083,282 396.698,766 | 3.52 |
| 271 | 597.083,282 396.698,766 | 272 | 597.082,155 396.702,739 | 4.129 | 272 | 597.082,155 396.702,739 | 273 | 597.079,075 396.708,79 | 6.791 | 273 | 597.079,075 396.708,79 | 274 | 597.075,864 396.714,194 | 6.286 |
| 274 | 597.075,864 396.714,194 | 275 | 597.072,418 396.719,676 | 6.475 | 275 | 597.072,418 396.719,676 | 276 | 597.067,044 396.730,726 | 12.28 8 | 276 | 597.067,044 396.730,726 | 277 | 597.062,397 396.737,24 | 8.001 |
| 277 | 597.062,397 396.737,24 | 278 | 597.054,676 396.749,75 | 14.70 2 | 278 | 597.054,676 396.749,75 | 279 | 597.047,596 396.763,106 | 15.11 6 | 279 | 597.047,596 396.763,106 | 280 | 597.042,791 396.771,972 | 10.08 5 |
| 280 | 597.042,791 396.771,972 | 281 | 597.040,709 396.777,774 | 6.164 | 281 | 597.040,709 396.777,774 | 282 | 597.039,376 396.782,531 | 4.94 | 282 | 597.039,376 396.782,531 | 283 | 597.038,408 396.785,611 | 3.229 |
| 283 | 597.038,408 396.785,611 | 284 | 597.037,081 396.788,088 | 2.81 | 284 | 597.037,081 396.788,088 | 1 | 597.035,573 396.789,844 | 2.314 | | | | | |

** Lungimile segmentelor sunt determinate în planul de proiecție Stereo 70 și sunt rotunjite la 1 milimetru.

*** Distanța dintre puncte este formată din segmente cumulate ce sunt mai mici decât valoarea 1 milimetru.

**DATE DESPRE IMOBILUL NR. 2727**

Oficiul de Cadastru și Publicitate Imobiliară PRAHOVA
Biroul de Cadastru și Publicitate Imobiliară Ploiești

A. Partea I. Descrierea imobilului

TEREN Intravilan

Adresa: Loc. Valea Cucului, Jud. Prahova

| Nr. Crt | Nr cadastral Nr. topografic | Suprafața* (mp) | Observații / Referințe |
|---------|--------------------------------|-----------------|--------------------------------------|
| A1 | | 1.852 | Sector cadastral:8 Teren imprejmuit; |

B. Partea II. Proprietari și acte

| Inscrieri privitoare la dreptul de proprietate și alte drepturi reale | | Referințe |
|--|---|-----------|
| / | | |
| Act Normativ nr. 7, din 13/03/1996 emis de PARLAMENTUL ROMANIEI (ART. 13); | | |
| B1 | Inscrierea posesiei, drept de PROPRIETATE, dobandit prin Lege, cota actuala 1/1 1) NEIDENTIFICAT NEIDENTIFICAT | A1 |
| B2 | SE NOTEAZA MENTIUNEA DE PROPRIETAR NEIDENTIFICAT | A1 |

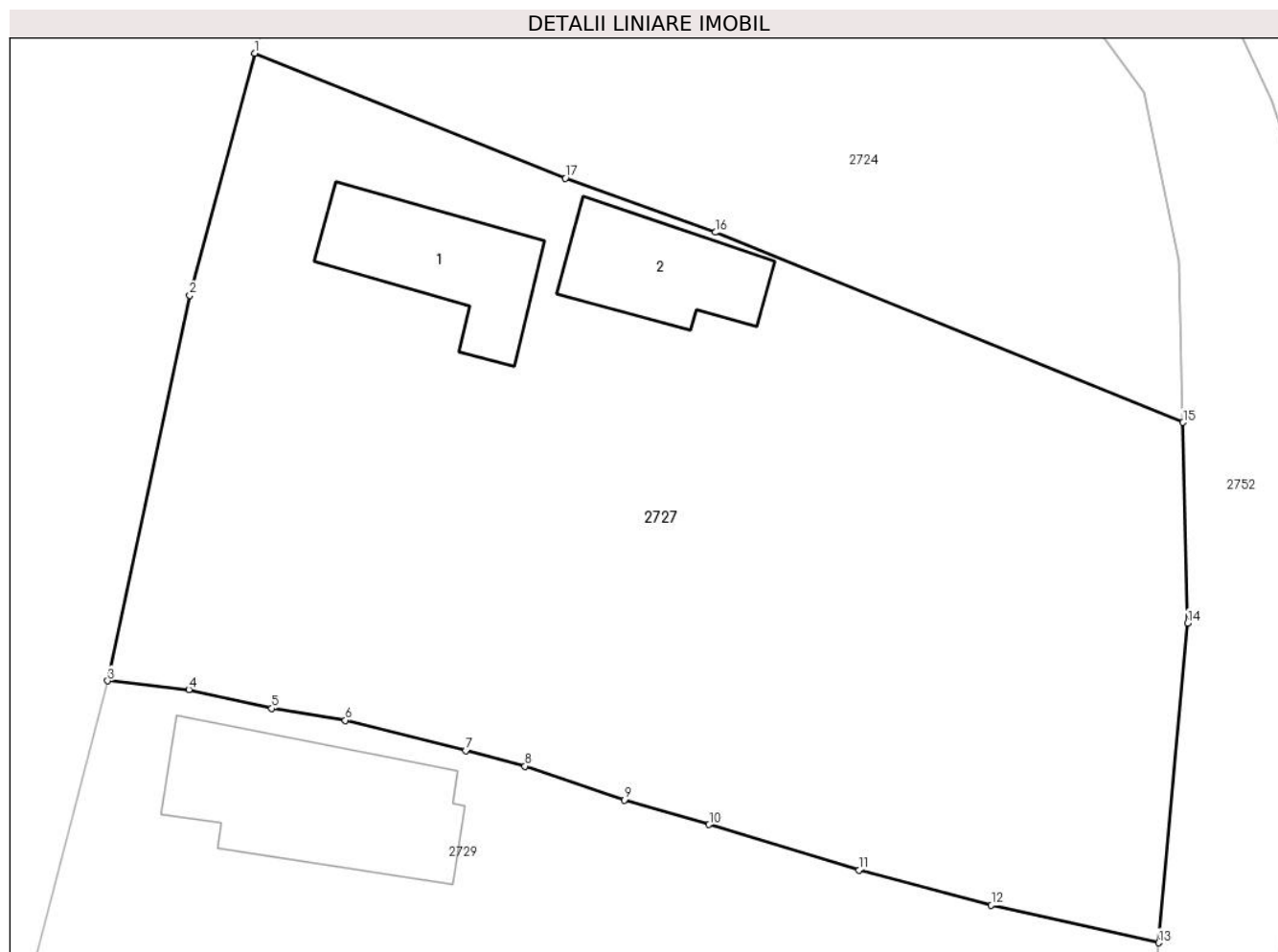
C. Partea III. SARCINI .

| Inscrieri privind dezmembramintele dreptului de proprietate, drepturi reale de garanție și sarcini | Referințe |
|--|-----------|
| NU SUNT | |

Anexa Nr. 1 La Partea I**Teren**

| Nr cadastral | Suprafața (mp)* | Observații / Referințe |
|--------------|-----------------|------------------------|
| | 1.852 | |

* Suprafața este determinată în planul de proiecție Stereo 70.

**Date referitoare la teren**

| Crt | Categorie folosință | Intravilan | Suprafața (mp) | Tarla | Parcelă | Nr. topo | Observații / Referințe |
|-----|---------------------|------------|----------------|-------|---------|----------|------------------------|
| 1 | curți constructii | DA | 700 | 12 | 555 | - | |
| 2 | arabil | DA | 1.152 | 12 | 556 | - | |

Date referitoare la construcții

| Crt | Număr | Destinație construcție | Supraf. (mp) | Situație juridică | Observații / Referințe |
|------|-------|-------------------------|--------------|-------------------|--|
| A1.1 | | construcții de locuințe | 64 | Fara acte | Nr. niveluri:2; S. construita la sol:64 mp; LOCUINTA |
| A1.2 | | construcții anexa | 55 | Fara acte | Nr. niveluri:1; S. construita la sol:55 mp; ANEXA |

Lungime Segmente

1) Valorile lungimilor segmentelor sunt obținute din proiecție în plan.

| Punct început | X / Y | Punct sfârșit | X / Y | Lungime segment (** (m) |
|---------------|----------------------------|---------------|----------------------------|-------------------------|
| 1 | 596.649,348 396.591,378 | 2 | 596.645,725 396.577,872 | 13.983 |
| 2 | 596.645,725 396.577,872 | 3 | 596.641,138 396.556,356 | 22.0 |

| Punct început | X / Y | Punct sfârşit | X / Y | Lungime segment (** (m) |
|---------------|----------------------------|---------------|----------------------------|-------------------------|
| 3 | 596.641,138 396.556,356 | 4 | 596.645,671 396.555,868 | 4.559 |
| 4 | 596.645,671 396.555,868 | 5 | 596.650,298 396.554,818 | 4.745 |
| 5 | 596.650,298 396.554,818 | 6 | 596.654,404 396.554,15 | 4.16 |
| 6 | 596.654,404 396.554,15 | 7 | 596.661,135 396.552,469 | 6.938 |
| 7 | 596.661,135 396.552,469 | 8 | 596.664,448 396.551,597 | 3.426 |
| 8 | 596.664,448 396.551,597 | 9 | 596.669,982 396.549,704 | 5.849 |
| 9 | 596.669,982 396.549,704 | 10 | 596.674,723 396.548,338 | 4.934 |
| 10 | 596.674,723 396.548,338 | 11 | 596.683,1 396.545,8 | 8.753 |
| 11 | 596.683,1 396.545,8 | 12 | 596.690,488 396.543,831 | 7.646 |
| 12 | 596.690,488 396.543,831 | 13 | 596.699,836 396.541,736 | 9.58 |
| 13 | 596.699,836 396.541,736 | 14 | 596.701,443 396.559,58 | 17.916 |
| 14 | 596.701,443 396.559,58 | 15 | 596.701,194 396.570,777 | 11.2 |
| 15 | 596.701,194 396.570,777 | 16 | 596.675,064 396.581,382 | 28.2 |
| 16 | 596.675,064 396.581,382 | 17 | 596.666,7 396.584,4 | 8.891 |
| 17 | 596.666,7 396.584,4 | 1 | 596.649,348 396.591,378 | 18.702 |

** Lungimile segmentelor sunt determinate în planul de proiecţie Stereo 70 şi sunt rotunjite la 1 milimetru.

*** Distanţa dintre puncte este formată din segmente cumulate ce sunt mai mici decât valoarea 1 milimetru.

**DATE DESPRE IMOBILUL NR. 2728**

Oficiul de Cadastru și Publicitate Imobiliară PRAHOVA
Biroul de Cadastru și Publicitate Imobiliară Ploiești

A. Partea I. Descrierea imobilului

TEREN Necunoscut

Adresa: Loc. Valea Cucului, Jud. Prahova

| Nr. Crt | Nr cadastral Nr. topografic | Suprafața* (mp) | Observații / Referințe |
|---------|--------------------------------|-----------------|--|
| A1 | | 63.831 | Sector cadastral:8 Teren neimprejmuit; |

B. Partea II. Proprietari și acte

| Inscrieri privitoare la dreptul de proprietate și alte drepturi reale | | Referințe |
|--|---|-----------|
| / | | |
| Act Normativ nr. 7, din 13/03/1996 emis de PARLAMENTUL ROMANIEI (ART. 13); | | |
| B1 | Inscrierea posesiei, drept de PROPRIETATE, dobandit prin Lege, cota actuala 1/1 1) NEIDENTIFICAT NEIDENTIFICAT | A1 |
| B2 | SE NOTEAZA MENTIUNEA DE PROPRIETAR NEIDENTIFICAT | A1 |

C. Partea III. SARCINI .

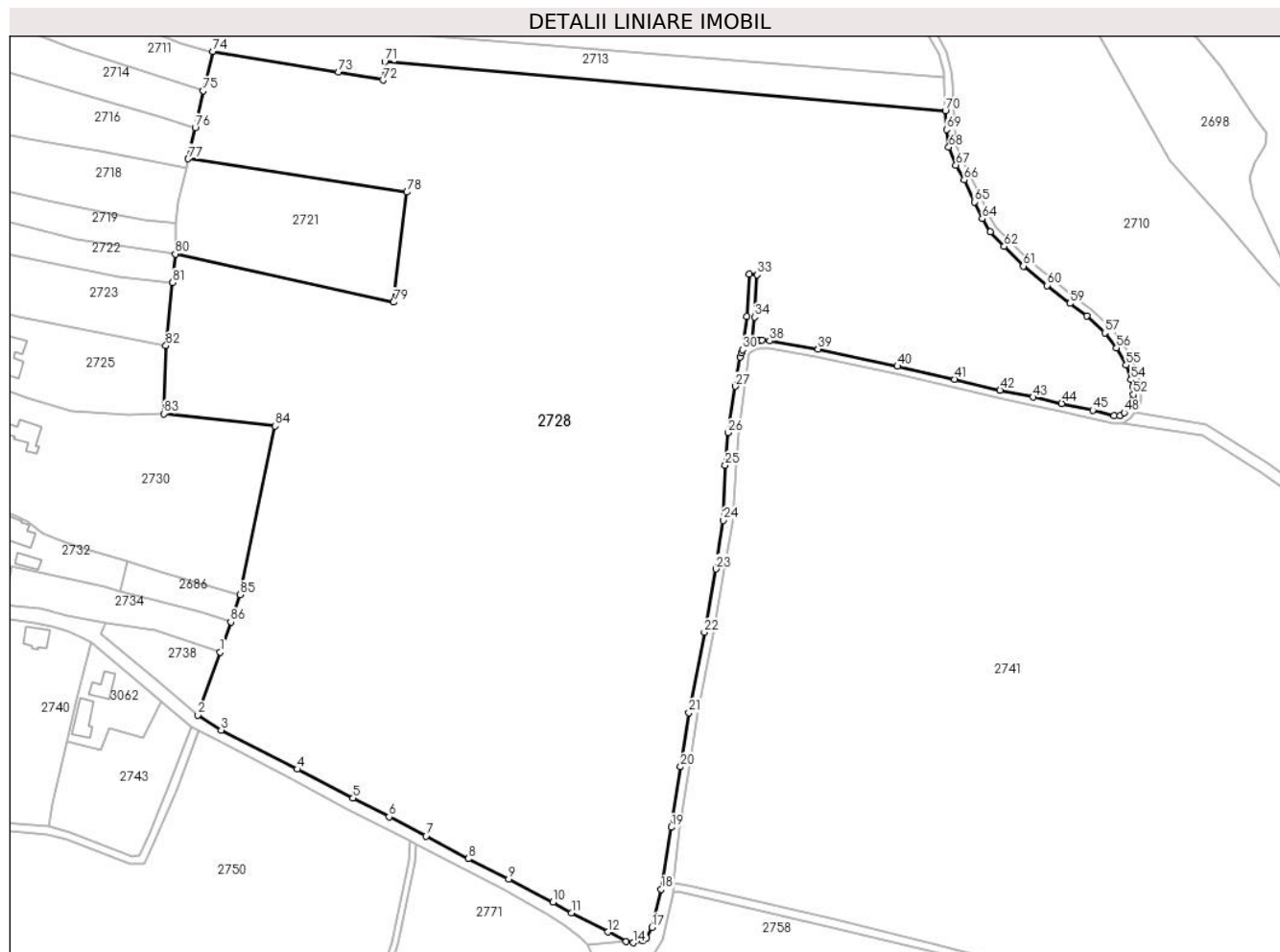
| Inscrieri privind dezmembramintele dreptului de proprietate, drepturi reale de garanție și sarcini | Referințe |
|--|-----------|
| NU SUNT | |

Anexa Nr. 1 La Partea I

Teren

| Nr cadastral | Suprafața (mp)* | Observații / Referințe |
|--------------|-----------------|------------------------|
| | 63.831 | |

* Suprafața este determinată în planul de proiecție Stereo 70.



Date referitoare la teren

| Crt | Categorie folosință | Intravilan | Suprafața (mp) | Tarla | Parcelă | Nr. topo | Observații / Referințe |
|-----|---------------------|------------|----------------|-------|--|----------|------------------------|
| 1 | arabil | DA | 250 | 5 | 226/21, 226/22, 226/23, 226/24, 226/25 | - | |
| 2 | arabil | NU | 63.581 | 5 | 226/21, 226/22, 226/23, 226/24, 226/25 | - | |

Lungime Segmente

1) Valorile lungimilor segmentelor sunt obținute din proiecție în plan.

| Punct început | X / Y | Punct sfârșit | X / Y | Lungime segment | Punct început | X / Y | Punct sfârșit | X / Y | Lungime segment | Punct început | X / Y | Punct sfârșit | X / Y | Lungime segment |
|---------------|--------------------------|---------------|--------------------------|-----------------|---------------|--------------------------|---------------|---------------------------|-----------------|---------------|---------------------------|---------------|----------------------------|-----------------|
| 1 | 596.806,78 396.475,18 | 2 | 596.798,24 396.451,34 | 25.323 | 2 | 596.798,24 396.451,34 | 3 | 596.807,13 396.445,568 | 10.6 | 3 | 596.807,13 396.445,568 | 4 | 596.835,962 396.430,785 | 32.4 |

| Punct început | X / Y | Punct sfârșit | X / Y | Lungime segment | Punct început | X / Y | Punct sfârșit | X / Y | Lungime segment | Punct început | X / Y | Punct sfârșit | X / Y | Lungime segment |
|---------------|----------------------------|---------------|----------------------------|-----------------|---------------|----------------------------|---------------|----------------------------|-----------------|---------------|----------------------------|---------------|----------------------------|-----------------|
| 4 | 596.835,962 396.430,785 | 5 | 596.857,132 396.419,911 | 23.8 | 5 | 596.857,132 396.419,911 | 6 | 596.870,836 396.412,776 | 15.45 | 6 | 596.870,836 396.412,776 | 7 | 596.884,853 396.405,485 | 15.8 |
| 7 | 596.884,853 396.405,485 | 8 | 596.900,908 396.396,913 | 18.2 | 8 | 596.900,908 396.396,913 | 9 | 596.916,178 396.389,217 | 17.1 | 9 | 596.916,178 396.389,217 | 10 | 596.932,873 396.380,357 | 18.9 |
| 10 | 596.932,873 396.380,357 | 11 | 596.939,975 396.376,36 | 8.15 | 11 | 596.939,975 396.376,36 | 12 | 596.953,913 396.369,132 | 15.7 | 12 | 596.953,913 396.369,132 | 13 | 596.960,815 396.365,593 | 7.756 |
| 13 | 596.960,815 396.365,593 | 14 | 596.963,461 396.365,049 | 2.701 | 14 | 596.963,461 396.365,049 | 15 | 596.966,788 396.365,749 | 3.4 | 15 | 596.966,788 396.365,749 | 16 | 596.968,476 396.366,999 | 2.1 |
| 16 | 596.968,476 396.366,999 | 17 | 596.970,44 396.370,936 | 4.4 | 17 | 596.970,44 396.370,936 | 18 | 596.974,035 396.385,293 | 14.8 | 18 | 596.974,035 396.385,293 | 19 | 596.977,854 396.408,817 | 23.83 2 |
| 19 | 596.977,854 396.408,817 | 20 | 596.981,422 396.431,703 | 23.16 2 | 20 | 596.981,422 396.431,703 | 21 | 596.984,546 396.452,267 | 20.8 | 21 | 596.984,546 396.452,267 | 22 | 596.990,436 396.482,702 | 31.0 |
| 22 | 596.990,436 396.482,702 | 23 | 596.994,835 396.506,703 | 24.4 | 23 | 596.994,835 396.506,703 | 24 | 596.997,582 396.525,098 | 18.6 | 24 | 596.997,582 396.525,098 | 25 | 596.998,385 396.545,983 | 20.9 |
| 25 | 596.998,385 396.545,983 | 26 | 596.999,416 396.558,34 | 12.4 | 26 | 596.999,416 396.558,34 | 27 | 597.002,195 396.575,922 | 17.8 | 27 | 597.002,195 396.575,922 | 28 | 597.004,029 396.586,971 | 11.2 |
| 28 | 597.004,029 396.586,971 | 29 | 597.004,405 396.588,526 | 1.6 | 29 | 597.004,405 396.588,526 | 30 | 597.004,862 396.589,743 | 1.3 | 30 | 597.004,862 396.589,743 | 31 | 597.006,436 396.602,435 | 12.79 |
| 31 | 597.006,436 396.602,435 | 32 | 597.007,5 396.618,4 | 16.0 | 32 | 597.007,5 396.618,4 | 33 | 597.010,493 396.618,201 | 3.0 | 33 | 597.010,493 396.618,201 | 34 | 597.009,424 396.602,151 | 16.08 5 |
| 34 | 597.009,424 396.602,151 | 35 | 597.008,376 396.592,529 | 9.678 | 35 | 597.008,376 396.592,529 | 36 | 597.011,009 396.593,356 | 2.76 | 36 | 597.011,009 396.593,356 | 37 | 597.012,189 396.593,365 | 1.18 |
| 37 | 597.012,189 396.593,365 | 38 | 597.015,178 396.593,106 | 3.0 | 38 | 597.015,178 396.593,106 | 39 | 597.033,552 396.589,967 | 18.64 | 39 | 597.033,552 396.589,967 | 40 | 597.063,662 396.583,486 | 30.8 |
| 40 | 597.063,662 396.583,486 | 41 | 597.085,403 396.578,522 | 22.3 | 41 | 597.085,403 396.578,522 | 42 | 597.102,602 396.574,342 | 17.7 | 42 | 597.102,602 396.574,342 | 43 | 597.115,124 396.571,784 | 12.78 |
| 43 | 597.115,124 396.571,784 | 44 | 597.125,995 396.569,354 | 11.14 | 44 | 597.125,995 396.569,354 | 45 | 597.137,781 396.566,844 | 12.05 | 45 | 597.137,781 396.566,844 | 46 | 597.145,769 396.564,78 | 8.25 |
| 46 | 597.145,769 396.564,78 | 47 | 597.148,069 396.564,803 | 2.3 | 47 | 597.148,069 396.564,803 | 48 | 597.149,644 396.565,952 | 1.95 | 48 | 597.149,644 396.565,952 | 49 | 597.151,257 396.567,862 | 2.5 |
| 49 | 597.151,257 396.567,862 | 50 | 597.152,615 396.569,463 | 2.1 | 50 | 597.152,615 396.569,463 | 51 | 597.153,142 396.571,185 | 1.8 | 51 | 597.153,142 396.571,185 | 52 | 597.153,145 396.572,785 | 1.6 |
| 52 | 597.153,145 396.572,785 | 53 | 597.152,898 396.575,774 | 3.0 | 53 | 597.152,898 396.575,774 | 54 | 597.152,278 396.578,402 | 2.7 | 54 | 597.152,278 396.578,402 | 55 | 597.150,414 396.583,895 | 5.8 |
| 55 | 597.150,414 396.583,895 | 56 | 597.146,759 396.590,444 | 7.5 | 56 | 597.146,759 396.590,444 | 57 | 597.142,333 396.596,122 | 7.2 | 57 | 597.142,333 396.596,122 | 58 | 597.135,427 396.602,5 | 9.4 |
| 58 | 597.135,427 396.602,5 | 59 | 597.129,129 396.607,27 | 7.9 | 59 | 597.129,129 396.607,27 | 60 | 597.120,482 396.614,068 | 11.0 | 60 | 597.120,482 396.614,068 | 61 | 597.111,41 396.621,457 | 11.7 |
| 61 | 597.111,41 396.621,457 | 62 | 597.104,14 396.628,893 | 10.4 | 62 | 597.104,14 396.628,893 | 63 | 597.098,852 396.634,353 | 7.6 | 63 | 597.098,852 396.634,353 | 64 | 597.095,82 396.639,414 | 5.9 |
| 64 | 597.095,82 396.639,414 | 65 | 597.092,842 396.645,749 | 7.0 | 65 | 597.092,842 396.645,749 | 66 | 597.088,962 396.654,091 | 9.2 | 66 | 597.088,962 396.654,091 | 67 | 597.085,853 396.659,685 | 6.4 |
| 67 | 597.085,853 396.659,685 | 68 | 597.083,167 396.666,472 | 7.3 | 68 | 597.083,167 396.666,472 | 69 | 597.082,291 396.673,115 | 6.7 | 69 | 597.082,291 396.673,115 | 70 | 597.081,797 396.680,298 | 7.2 |
| 70 | 597.081,797 396.680,298 | 71 | 596.869,166 396.698,788 | 213.4 33 | 71 | 596.869,166 396.698,788 | 72 | 596.868,505 396.691,867 | 6.953 | 72 | 596.868,505 396.691,867 | 73 | 596.851,554 396.694,988 | 17.23 6 |
| 73 | 596.851,554 396.694,988 | 74 | 596.803,968 396.702,763 | 48.21 7 | 74 | 596.803,968 396.702,763 | 75 | 596.800,4 396.687,83 | 15.35 4 | 75 | 596.800,4 396.687,83 | 76 | 596.797,286 396.673,767 | 14.40 3 |
| 76 | 596.797,286 396.673,767 | 77 | 596.794,61 396.662,09 | 11.98 | 77 | 596.794,61 396.662,09 | 78 | 596.877,566 396.649,44 | 83.91 5 | 78 | 596.877,566 396.649,44 | 79 | 596.872,539 396.607,722 | 42.02 |
| 79 | 596.872,539 396.607,722 | 80 | 596.789,71 396.626,017 | 84.82 6 | 80 | 596.789,71 396.626,017 | 81 | 596.788,67 396.615,167 | 10.9 | 81 | 596.788,67 396.615,167 | 82 | 596.786,188 396.591,296 | 24.0 |
| 82 | 596.786,188 396.591,296 | 83 | 596.785,443 396.565,505 | 25.80 2 | 83 | 596.785,443 396.565,505 | 84 | 596.827,634 396.560,833 | 42.44 9 | 84 | 596.827,634 396.560,833 | 85 | 596.814,359 396.496,897 | 65.3 |
| 85 | 596.814,359 396.496,897 | 86 | 596.810,754 396.486,568 | 10.94 | 86 | 596.810,754 396.486,568 | 1 | 596.806,78 396.475,18 | 12.06 1 | | | | | |

** Lungimile segmentelor sunt determinate în planul de proiecție Stereo 70 și sunt rotunjite la 1 milimetru.

*** Distanța dintre puncte este formată din segmente cumulate ce sunt mai mici decât valoarea 1 milimetru.

**DATE DESPRE IMOBILUL NR. 2729**

Oficiul de Cadastru și Publicitate Imobiliară PRAHOVA
Biroul de Cadastru și Publicitate Imobiliară Ploiești

A. Partea I. Descrierea imobilului

TEREN Intravilan

Adresa: Loc. Valea Cucului, Nr. 106, Jud. Prahova

| Nr. Crt | Nr cadastral Nr. topografic | Suprafața* (mp) | Observații / Referințe |
|---------|-----------------------------|------------------------------------|--------------------------------------|
| A1 | 20938 | Din acte: 1.117 Masurata: 1.111 | Sector cadastral:8 Teren imprejmuit; |

Construcții

| Crt | Nr cadastral Nr. topografic | Adresa | Observații / Referințe |
|------|-----------------------------|---|--|
| A1.1 | 20938-C1 | Loc. Valea Cucului, Nr. 106, Jud. Prahova | Nr. niveluri:1; S. construita la sol:105 mp; C1=LOCUINTA |

B. Partea II. Proprietari și acte

| Inscrieri privitoare la dreptul de proprietate și alte drepturi reale | | Referințe |
|---|---|-----------|
| 86848 / 19/09/2016 | | |
| Act Notarial nr. 1182, din 16/09/2016 emis de Ivan Constantin; | | |
| B4 | Intabulare, drept de PROPRIETATEcumparare ca bun comun, dobandit prin Conventie, cota actuala 1/1 1) NEGRAU CRISTIAN-FLORIN 2) NEGRAU ELENA-IULIANA | A1 |
| B5 | Intabulare, drept de PROPRIETATEcumparare ca bun comun, dobandit prin Conventie, cota actuala 1/1 1) NEGRAU ELENA-IULIANA 2) NEGRAU CRISTIAN-FLORIN | A1.1 |

C. Partea III. SARCINI .

| Inscrieri privind dezmembramintele dreptului de proprietate, drepturi reale de garanție și sarcini | Referințe |
|--|-----------|
| NU SUNT | |

Anexa Nr. 1 La Partea I

Teren

| Nr cadastral | Suprafața (mp)* | Observații / Referințe |
|--------------|------------------------------------|------------------------|
| 20938 | Din acte: 1.117 Masurata: 1.111 | |

* Suprafața este determinată în planul de proiecție Stereo 70.

DETALII LINIARE IMOBIL



Date referitoare la teren

| Crt | Categorie folosință | Intra vilan | Suprafața (mp) | Tarla | Parcelă | Nr. topo | Observații / Referințe |
|-----|---------------------|-------------|----------------|-------|---------|----------|------------------------|
| 1 | curți constructii | DA | 732 | 12 | 557 | - | |
| 2 | arabil | DA | 379 | 12 | 558 | - | |

Date referitoare la construcții

| Crt | Număr | Destinație construcție | Supraf. (mp) | Situație juridică | Observații / Referințe |
|------|----------|-------------------------|--------------|-------------------|--|
| A1.1 | 20938-C1 | construcții de locuințe | 105 | Cu acte | Nr. niveluri:1; S. construita la sol:105 mp; C1=LOCUINTA |

Lungime Segmente

1) Valorile lungimilor segmentelor sunt obținute din proiecție în plan.

| Punct început | X / Y | Punct sfârșit | X / Y | Lungime segment (** (m)) |
|---------------|----------------------------|---------------|----------------------------|--------------------------|
| 1 | 596.645,671 396.555,868 | 2 | 596.641,138 396.556,356 | 4.559 |
| 3 | 596.635,244 396.533,771 | 4 | 596.643,098 396.533,101 | 7.883 |

| Punct început | X / Y | Punct sfârșit | X / Y | Lungime segment (** (m)) |
|---------------|----------------------------|---------------|----------------------------|--------------------------|
| 2 | 596.641,138 396.556,356 | 3 | 596.635,244 396.533,771 | 23.341 |
| 4 | 596.643,098 396.533,101 | 5 | 596.646,038 396.532,867 | 2.949 |

| Punct început | X / Y | Punct sfârșit | X / Y | Lungime segment (** (m) |
|---------------|----------------------------|---------------|----------------------------|-------------------------|
| 5 | 596.646,038 396.532,867 | 6 | 596.648,907 396.532,768 | 2.871 |
| 7 | 596.654,528 396.532,688 | 8 | 596.656,995 396.532,383 | 2.486 |
| 9 | 596.667,227 396.531,774 | 10 | 596.670,245 396.531,618 | 3.022 |
| 11 | 596.678,629 396.531,18 | 12 | 596.685,077 396.530,74 | 6.463 |
| 13 | 596.689,543 396.530,444 | 14 | 596.698,769 396.530,184 | 9.23 |
| 15 | 596.699,082 396.532,264 | 16 | 596.699,543 396.536,452 | 4.213 |
| 17 | 596.699,836 396.541,736 | 18 | 596.690,488 396.543,831 | 9.58 |
| 19 | 596.683,1 396.545,8 | 20 | 596.674,723 396.548,338 | 8.753 |
| 21 | 596.669,982 396.549,704 | 22 | 596.664,448 396.551,597 | 5.849 |
| 23 | 596.661,135 396.552,469 | 24 | 596.654,404 396.554,15 | 6.938 |
| 25 | 596.650,298 396.554,818 | 1 | 596.645,671 396.555,868 | 4.745 |

| Punct început | X / Y | Punct sfârșit | X / Y | Lungime segment (** (m) |
|---------------|----------------------------|---------------|----------------------------|-------------------------|
| 6 | 596.648,907 396.532,768 | 7 | 596.654,528 396.532,688 | 5.622 |
| 8 | 596.656,995 396.532,383 | 9 | 596.667,227 396.531,774 | 10.25 |
| 10 | 596.670,245 396.531,618 | 11 | 596.678,629 396.531,18 | 8.395 |
| 12 | 596.685,077 396.530,74 | 13 | 596.689,543 396.530,444 | 4.476 |
| 14 | 596.698,769 396.530,184 | 15 | 596.699,082 396.532,264 | 2.103 |
| 16 | 596.699,543 396.536,452 | 17 | 596.699,836 396.541,736 | 5.292 |
| 18 | 596.690,488 396.543,831 | 19 | 596.683,1 396.545,8 | 7.646 |
| 20 | 596.674,723 396.548,338 | 21 | 596.669,982 396.549,704 | 4.934 |
| 22 | 596.664,448 396.551,597 | 23 | 596.661,135 396.552,469 | 3.426 |
| 24 | 596.654,404 396.554,15 | 25 | 596.650,298 396.554,818 | 4.16 |

** Lungimile segmentelor sunt determinate în planul de proiecție Stereo 70 și sunt rotunjite la 1 milimetru.

*** Distanța dintre puncte este formată din segmente cumulate ce sunt mai mici decât valoarea 1 milimetru.

**DATE DESPRE IMOBILUL NR. 2730**

Oficiul de Cadastru și Publicitate Imobiliară PRAHOVA
Biroul de Cadastru și Publicitate Imobiliară Ploiești

A. Partea I. Descrierea imobilului

TEREN Necunoscut

Adresa: Loc. Valea Cucului, Jud. Prahova

| Nr. Crt | Nr cadastral Nr. topografic | Suprafața* (mp) | Observații / Referințe |
|---------|-----------------------------|-----------------|--------------------------------------|
| A1 | | 6.274 | Sector cadastral:8 Teren imprejmuit; |

B. Partea II. Proprietari și acte

| Inscrieri privitoare la dreptul de proprietate și alte drepturi reale | | Referințe |
|--|---|-----------|
| / | | |
| Act Normativ nr. 7, din 13/03/1996 emis de PARLAMENTUL ROMANIEI (ART. 13); | | |
| B1 | Inscrierea posesiei, drept de PROPRIETATE, dobandit prin Lege, cota actuala 1/1 1) NEIDENTIFICAT NEIDENTIFICAT | A1 |
| B2 | SE NOTEAZA MENTIUNEA DE PROPRIETAR NEIDENTIFICAT | A1 |

C. Partea III. SARCINI .

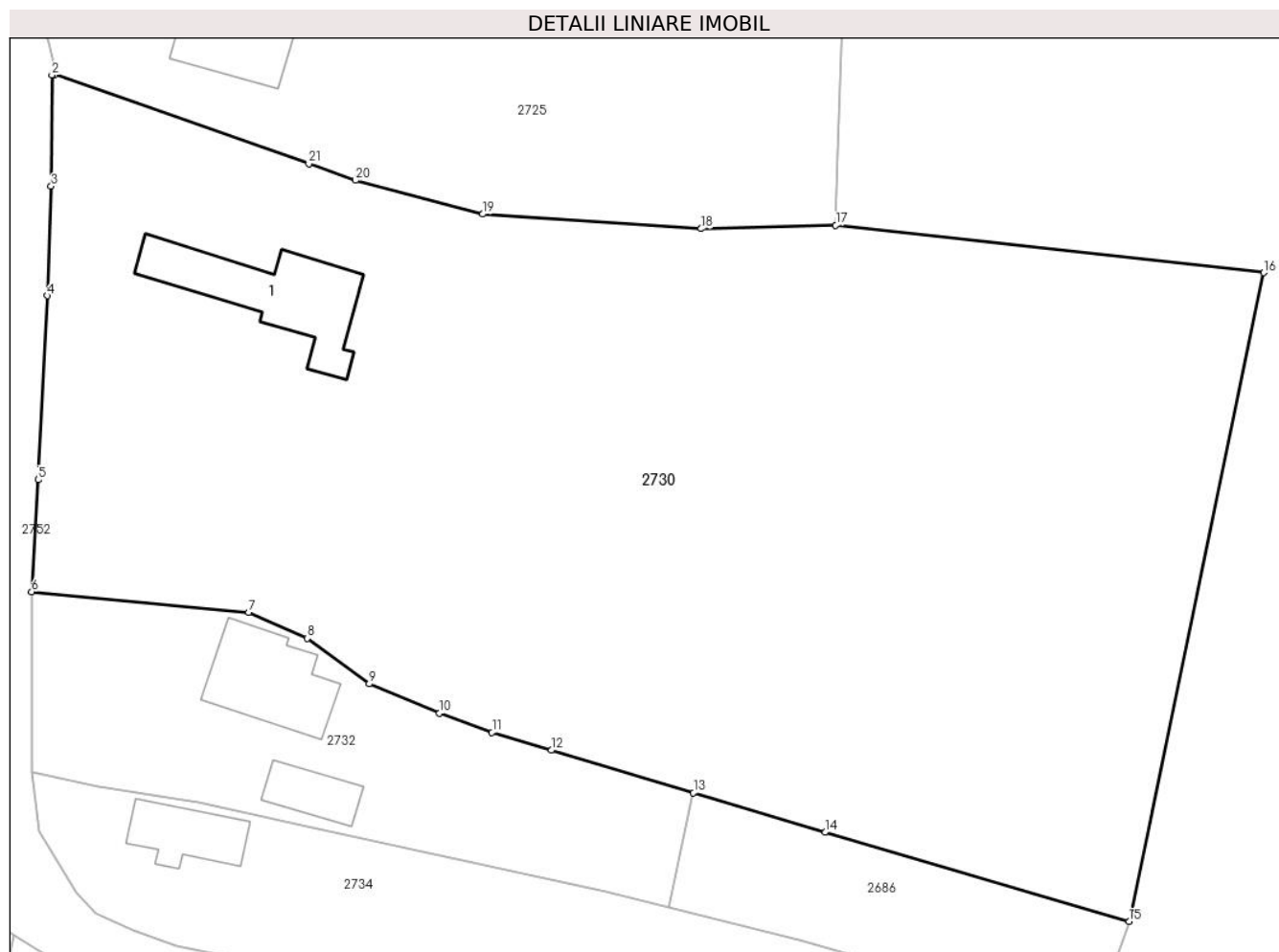
| Inscrieri privind dezmembramintele dreptului de proprietate, drepturi reale de garanție și sarcini | Referințe |
|--|-----------|
| NU SUNT | |

Anexa Nr. 1 La Partea I

Teren

| Nr cadastral | Suprafața (mp)* | Observații / Referințe |
|--------------|-----------------|------------------------|
| | 6.274 | |

* Suprafața este determinată în planul de proiecție Stereo 70.



Date referitoare la teren

| Crt | Categorie folosință | Intravilan | Suprafața (mp) | Tarla | Parcelă | Nr. topo | Observații / Referințe |
|-----|---------------------|------------|----------------|-------|---------|----------|------------------------|
| 1 | curți construcții | DA | 400 | 5 | 286 | - | |
| 2 | vie | DA | 400 | 5 | 288 | - | |
| 3 | arabil | DA | 5.407 | 5 | 287 | - | |
| 4 | arabil | NU | 67 | 5 | 287 | - | |

Date referitoare la construcții

| Crt | Număr | Destinație construcție | Supraf. (mp) | Situație juridică | Observații / Referințe |
|------|-------|-------------------------|--------------|-------------------|---|
| A1.1 | | construcții de locuințe | 128 | Fara acte | Nr. niveluri:1; S. construita la sol:128 mp; LOCUINTA |

Lungime Segmente

1) Valorile lungimilor segmentelor sunt obținute din proiecție în plan.

| Punct început | X / Y | Punct sfârșit | X / Y | Lungime segment (** (m) | Punct început | X / Y | Punct sfârșit | X / Y | Lungime segment (** (m) |
|---------------|----------------------------|---------------|---------------------------|-------------------------|---------------|---------------------------|---------------|----------------------------|-------------------------|
| 1 | 596.708,422 396.580,368 | 2 | 596.708,148 396.580,31 | 0.28 | 2 | 596.708,148 396.580,31 | 3 | 596.708,078 396.569,354 | 10.956 |

| Punct început | X / Y | Punct sfârșit | X / Y | Lungime segment (** (m) |
|---------------|----------------------------|---------------|----------------------------|-------------------------|
| 3 | 596.708,078 396.569,354 | 4 | 596.707,679 396.558,562 | 10.8 |
| 5 | 596.706,781 396.540,434 | 6 | 596.706,152 396.529,397 | 11.055 |
| 7 | 596.727,555 396.527,355 | 8 | 596.733,311 396.524,795 | 6.3 |
| 9 | 596.739,455 396.520,322 | 10 | 596.746,372 396.517,424 | 7.5 |
| 11 | 596.751,54 396.515,539 | 12 | 596.757,38 396.513,777 | 6.1 |
| 13 | 596.771,407 396.509,581 | 14 | 596.784,397 396.505,696 | 13.558 |
| 15 | 596.814,359 396.496,897 | 16 | 596.827,634 396.560,833 | 65.3 |
| 17 | 596.785,443 396.565,505 | 18 | 596.772,163 396.565,167 | 13.284 |
| 19 | 596.750,633 396.566,602 | 20 | 596.738,079 396.569,923 | 12.986 |
| 21 | 596.733,486 396.571,579 | 1 | 596.708,422 396.580,368 | 26.56 |

| Punct început | X / Y | Punct sfârșit | X / Y | Lungime segment (** (m) |
|---------------|----------------------------|---------------|----------------------------|-------------------------|
| 4 | 596.707,679 396.558,562 | 5 | 596.706,781 396.540,434 | 18.15 |
| 6 | 596.706,152 396.529,397 | 7 | 596.727,555 396.527,355 | 21.5 |
| 8 | 596.733,311 396.524,795 | 9 | 596.739,455 396.520,322 | 7.6 |
| 10 | 596.746,372 396.517,424 | 11 | 596.751,54 396.515,539 | 5.5 |
| 12 | 596.757,38 396.513,777 | 13 | 596.771,407 396.509,581 | 14.642 |
| 14 | 596.784,397 396.505,696 | 15 | 596.814,359 396.496,897 | 31.227 |
| 16 | 596.827,634 396.560,833 | 17 | 596.785,443 396.565,505 | 42.449 |
| 18 | 596.772,163 396.565,167 | 19 | 596.750,633 396.566,602 | 21.578 |
| 20 | 596.738,079 396.569,923 | 21 | 596.733,486 396.571,579 | 4.883 |

** Lungimile segmentelor sunt determinate în planul de proiecție Stereo 70 și sunt rotunjite la 1 milimetru.

*** Distanța dintre puncte este formată din segmente cumulate ce sunt mai mici decât valoarea 1 milimetru.

**DATE DESPRE IMOBILUL NR. 2731**

Oficiul de Cadastru și Publicitate Imobiliară PRAHOVA
Biroul de Cadastru și Publicitate Imobiliară Ploiești

A. Partea I. Descrierea imobilului

TEREN Intravilan

Adresa: Loc. Valea Cucului, Nr. 105, Jud. Prahova

| Nr. Crt | Nr cadastral Nr. topografic | Suprafața* (mp) | Observații / Referințe |
|---------|-----------------------------|------------------------------------|--|
| A1 | 21004 | Din acte: 1.814 Masurata: 1.824 | Sector cadastral:8 Teren imprejmuit; Teren intravilan imprejmuit astfel:Nord: gard de lemn si gard de plasa;Est: gard de plasa;Sud: gard de plasa;Vest: gard de lemn. |

Construcții

| Crt | Nr cadastral Nr. topografic | Adresa | Observații / Referințe |
|------|-----------------------------|---|--|
| A1.1 | 21004-C1 | Loc. Valea Cucului, Nr. 105, Jud. Prahova | Nr. niveluri:1; S. construita la sol:88 mp; Locuinta (P) |
| A1.2 | 21004-C2 | Loc. Valea Cucului, Nr. 105, Jud. Prahova | Nr. niveluri:1; S. construita la sol:61 mp; Anexa (P) |

B. Partea II. Proprietari și acte

| Inscrieri privitoare la dreptul de proprietate și alte drepturi reale | | Referințe |
|---|---|------------|
| 67717 / 27/07/2018 | | |
| Act Notarial nr. 3492, din 27/07/2018 emis de NP Tudose George Radu; | | |
| B4 | Intabulare, drept de PROPRIETATEcumparare, dobandit prin Conventie, cota actuala 1/3 1) PREDESCU FLORIAN-LEONARD | A1 |
| B5 | Intabulare, drept de PROPRIETATEcumparare, dobandit prin Conventie, cota actuala 1/3 1) PREDESCU MAYA-MARIA | A1 |
| B6 | Intabulare, drept de PROPRIETATEcumparare, dobandit prin Conventie, cota actuala 1/3 1) PREDESCU SOFIA-MARIA | A1 |
| B7 | Intabulare, drept de PROPRIETATEcumparare, dobandit prin Conventie, cota actuala 1/3 1) PREDESCU FLORIAN-LEONARD | A1.1, A1.2 |
| B8 | Intabulare, drept de PROPRIETATEcumparare, dobandit prin Conventie, cota actuala 1/3 1) PREDESCU MAYA-MARIA | A1.1, A1.2 |
| B9 | Intabulare, drept de PROPRIETATEcumparare, dobandit prin Conventie, cota actuala 1/3 1) PREDESCU SOFIA-MARIA | A1.1, A1.2 |

C. Partea III. SARCINI

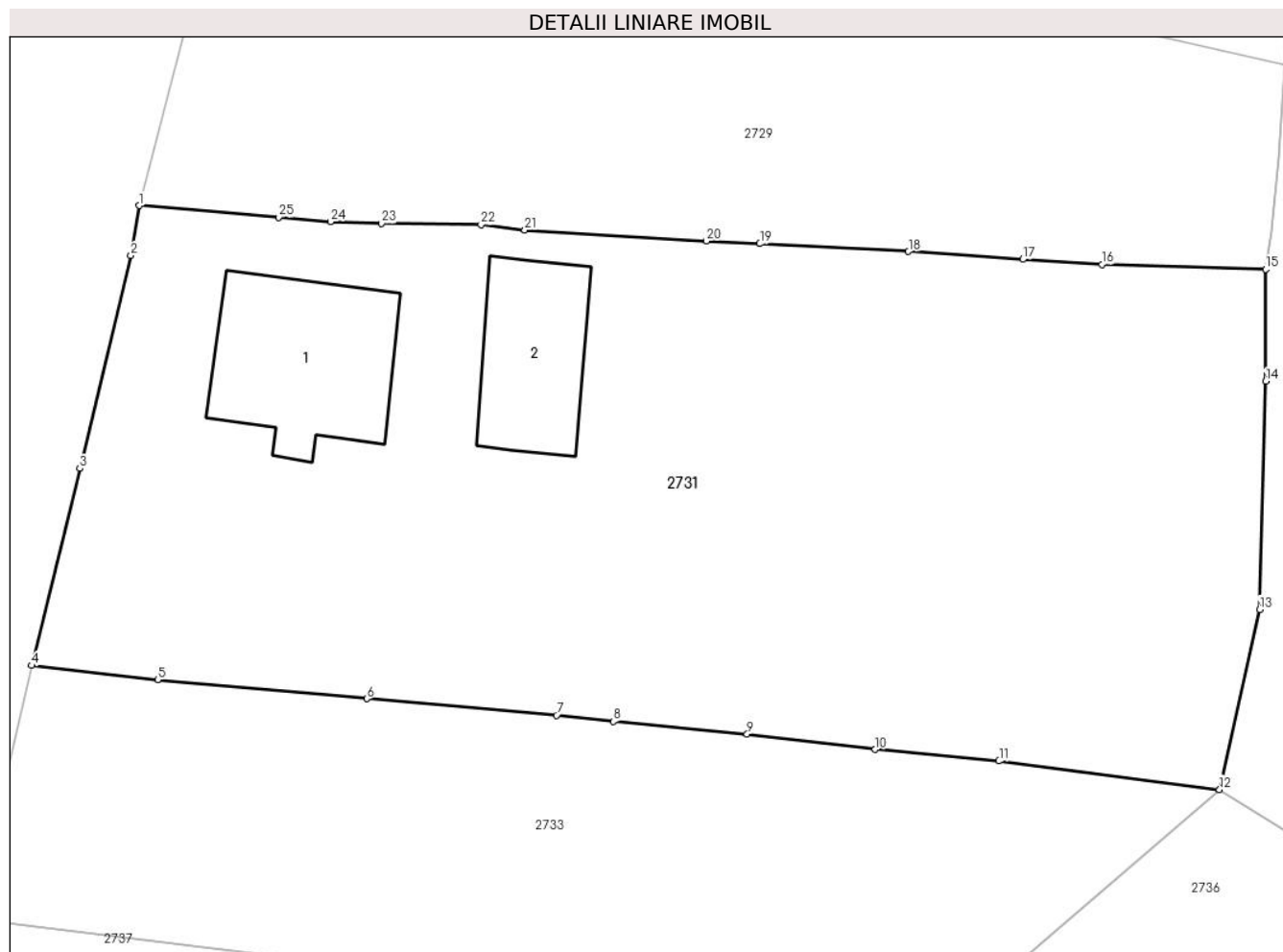
| Inscrieri privind dezmembramintele dreptului de proprietate, drepturi reale de garanție și sarcini | | Referințe |
|--|---|----------------|
| 67717 / 27/07/2018 | | |
| Act Notarial nr. 3492, din 27/07/2018 emis de NP Tudose George Radu; | | |
| C1 | Intabulare, drept de UZUFRICTviager, cota actuala 1/1, cota initiala 1/1 1) PREDESCU FLORIN 2) PREDESCU DANIELA-ELENA | A1, A1.1, A1.2 |

Anexa Nr. 1 La Partea I

Teren

| Nr cadastral | Suprafața (mp)* | Observații / Referințe |
|--------------|------------------------------------|--|
| 21004 | Din acte: 1.814 Masurata: 1.824 | Teren intravilan imprejmuit astfel: Nord: gard de lemn si gard de plasa; Est: gard de plasa; Sud: gard de plasa; Vest: gard de lemn. |

* Suprafața este determinată în planul de proiecție Stereo 70.



Date referitoare la teren

| Crt | Categorie folosință | Intravilan | Suprafața (mp) | Tarla | Parcelă | Nr. topo | Observații / Referințe |
|-----|---------------------|------------|----------------|-------|---------|----------|------------------------|
| 1 | curți construcții | DA | 960 | 12 | 560 | - | |
| 2 | arabil | DA | 256 | 12 | 561 | - | |
| 3 | arabil | DA | 608 | 12 | 559 | - | |

Date referitoare la construcții

| Crt | Număr | Destinație construcție | Supraf. (mp) | Situație juridică | Observații / Referințe |
|------|----------|-------------------------|--------------|-------------------|--|
| A1.1 | 21004-C1 | construcții de locuințe | 88 | Cu acte | Nr. niveluri:1; S. construita la sol:88 mp; Locuinta (P) |
| A1.2 | 21004-C2 | construcții anexa | 61 | Cu acte | Nr. niveluri:1; S. construita la sol:61 mp; Anexa (P) |

Lungime Segmente

1) Valorile lungimilor segmentelor sunt obținute din proiecție în plan.

| Punct început | X / Y | Punct sfârșit | X / Y | Lungime segment (** (m)) |
|---------------|----------------------------|---------------|----------------------------|--------------------------|
| 1 | 596.635,244 396.533,771 | 2 | 596.634,779 396.530,947 | 2.862 |

| Punct început | X / Y | Punct sfârșit | X / Y | Lungime segment (** (m)) |
|---------------|----------------------------|---------------|----------------------------|--------------------------|
| 2 | 596.634,779 396.530,947 | 3 | 596.631,898 396.518,942 | 12.346 |

| Punct început | X / Y | Punct sfârșit | X / Y | Lungime segment (** (m)) |
|---------------|----------------------------|---------------|----------------------------|--------------------------|
| 3 | 596.631,898 396.518,942 | 4 | 596.629,177 396.507,83 | 11.44 |
| 5 | 596.636,284 396.507,023 | 6 | 596.648,072 396.505,954 | 11.836 |
| 7 | 596.658,778 396.505,019 | 8 | 596.661,992 396.504,682 | 3.232 |
| 9 | 596.669,529 396.503,975 | 10 | 596.676,754 396.503,095 | 7.278 |
| 11 | 596.683,735 396.502,442 | 12 | 596.696,175 396.500,832 | 12.544 |
| 13 | 596.698,432 396.510,99 | 14 | 596.698,784 396.523,864 | 12.879 |
| 15 | 596.698,769 396.530,184 | 16 | 596.689,543 396.530,444 | 9.23 |
| 17 | 596.685,077 396.530,74 | 18 | 596.678,629 396.531,18 | 6.463 |
| 19 | 596.670,245 396.531,618 | 20 | 596.667,227 396.531,774 | 3.022 |
| 21 | 596.656,995 396.532,383 | 22 | 596.654,528 396.532,688 | 2.486 |
| 23 | 596.648,907 396.532,768 | 24 | 596.646,038 396.532,867 | 2.871 |
| 25 | 596.643,098 396.533,101 | 1 | 596.635,244 396.533,771 | 7.883 |

| Punct început | X / Y | Punct sfârșit | X / Y | Lungime segment (** (m)) |
|---------------|----------------------------|---------------|----------------------------|--------------------------|
| 4 | 596.629,177 396.507,83 | 5 | 596.636,284 396.507,023 | 7.153 |
| 6 | 596.648,072 396.505,954 | 7 | 596.658,778 396.505,019 | 10.747 |
| 8 | 596.661,992 396.504,682 | 9 | 596.669,529 396.503,975 | 7.57 |
| 10 | 596.676,754 396.503,095 | 11 | 596.683,735 396.502,442 | 7.011 |
| 12 | 596.696,175 396.500,832 | 13 | 596.698,432 396.510,99 | 10.406 |
| 14 | 596.698,784 396.523,864 | 15 | 596.698,769 396.530,184 | 6.32 |
| 16 | 596.689,543 396.530,444 | 17 | 596.685,077 396.530,74 | 4.476 |
| 18 | 596.678,629 396.531,18 | 19 | 596.670,245 396.531,618 | 8.395 |
| 20 | 596.667,227 396.531,774 | 21 | 596.656,995 396.532,383 | 10.25 |
| 22 | 596.654,528 396.532,688 | 23 | 596.648,907 396.532,768 | 5.622 |
| 24 | 596.646,038 396.532,867 | 25 | 596.643,098 396.533,101 | 2.949 |

** Lungimile segmentelor sunt determinate în planul de proiecție Stereo 70 și sunt rotunjite la 1 milimetru.

*** Distanța dintre puncte este formată din segmente cumulate ce sunt mai mici decât valoarea 1 milimetru.

**DATE DESPRE IMOBILUL NR. 2732**

Oficiul de Cadastru și Publicitate Imobiliară PRAHOVA
Biroul de Cadastru și Publicitate Imobiliară Ploiești

A. Partea I. Descrierea imobilului

TEREN Intravilan

Nr. CF vechi:77
Nr. cadastral vechi:108

Adresa: Loc. Valea Cucului, Nr. 114, Jud. Prahova

| Nr. Crt | Nr cadastral Nr. topografic | Suprafața* (mp) | Observații / Referințe |
|---------|-----------------------------|-----------------|--|
| A1 | 20742 | 1.022 | Sector cadastral:8 Teren neimprejmuit; |

Construcții

| Crt | Nr cadastral Nr. topografic | Adresa | Observații / Referințe |
|------|-----------------------------|---|--|
| A1.2 | 20742-C2 | Loc. Valea Cucului, Nr. 114, Jud. Prahova | Nr. niveluri:2; S. construita la sol:96 mp; LOCUINTA |
| A1.3 | 20742-C3 | Loc. Valea Cucului, Nr. 114, Jud. Prahova | Nr. niveluri:1; S. construita la sol:38 mp; ANEXA |

B. Partea II. Proprietari și acte

| Inscrieri privitoare la dreptul de proprietate și alte drepturi reale | | Referințe |
|--|---|------------|
| 5015 / 11/04/2003 | | |
| Act Notarial nr. 1204, din 13/03/2003 emis de BNP.TUĐOĐE MARIA; | | |
| B1 | Intabulare, drept de PROPRIETATE cumparare ca bun propriu, dobandit prin Conventie, cota actuala 1/1 1) NITU VASILICA OBSERVATIİ: (provenita din conversia CF 77) | A1 |
| / | | |
| Act Administrativ nr. 3477, din 14/05/2024 emis de PRIMARIA COMUNEI IORDACHEANU; | | |
| B2 | Intabulare, drept de PROPRIETATE, dobandit prin Construire, cota actuala 1/1 1) NITU VASILICA | A1.2, A1.3 |

C. Partea III. SARCINI

| Inscrieri privind dezmembramintele dreptului de proprietate, drepturi reale de garanție și sarcini | | Referințe |
|--|---|-----------|
| 5016 / 11/04/2003 | | |
| Act Notarial nr. 1204, din 13/03/2003 emis de BNP.TUĐOĐE MARIA; | | |
| C1 | se noteaza dreptul de intretinere 1) NITU ANICA | A1 |
| 5017 / 11/04/2003 | | |
| Act Notarial nr. 1204, din 13/03/2003 emis de BNP.TUĐOĐE MARIA; | | |
| C2 | se noteaza dreptul de uzufruct viager 1) NITU ANICA OBSERVATIİ: (provenita din conversia CF 77) | A1 |

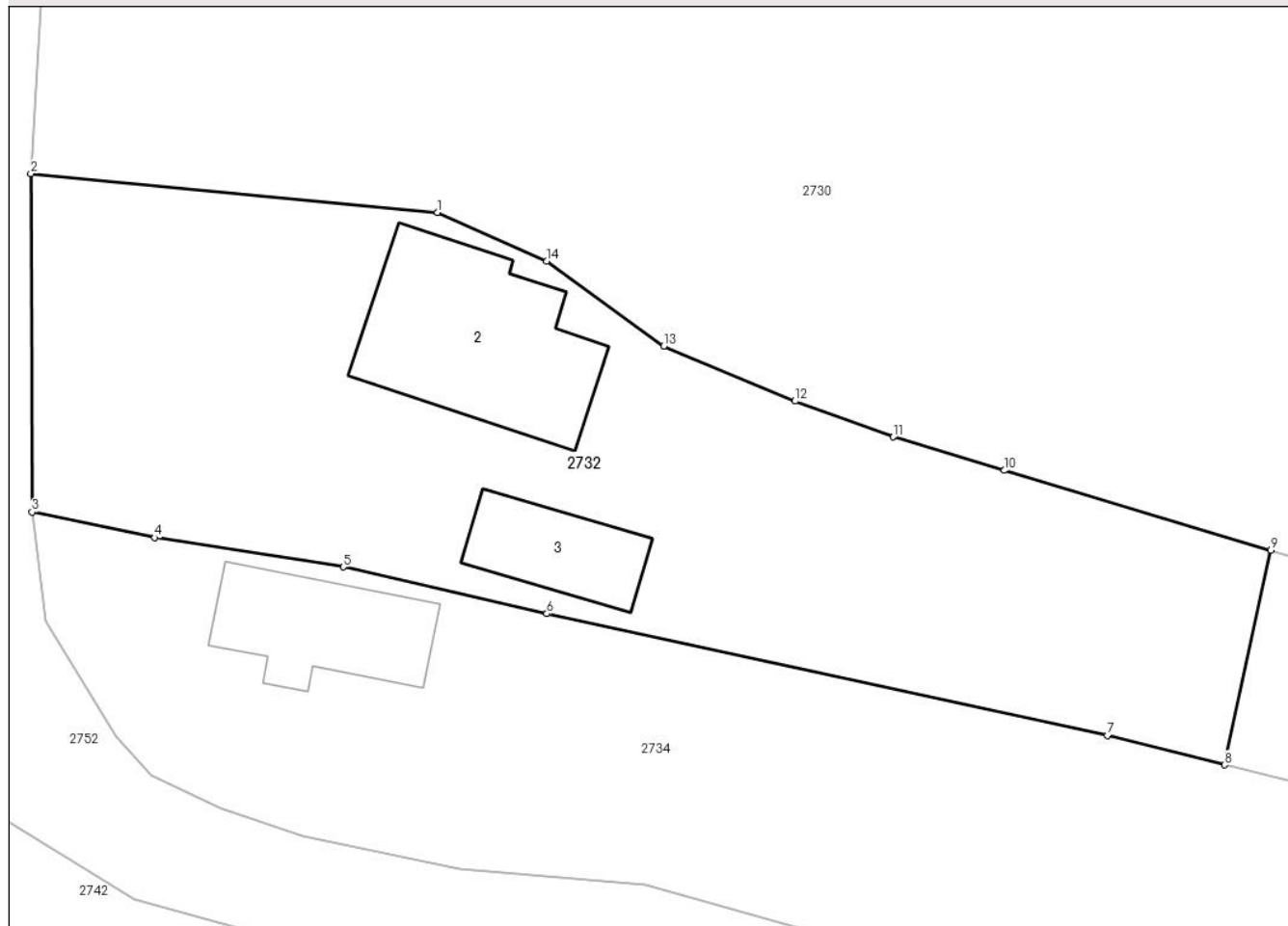
Anexa Nr. 1 La Partea I

Teren

| Nr cadastral | Suprafața (mp)* | Observații / Referințe |
|--------------|-----------------|------------------------|
| 20742 | 1.022 | |

* Suprafața este determinată în planul de proiecție Stereo 70.

DETALII LINIARE IMOBIL



Date referitoare la teren

| Crt | Categorie folosință | Intravilan | Suprafața (mp) | Tarla | Parcelă | Nr. topo | Observații / Referințe |
|-----|---------------------|------------|----------------|-------|---------|----------|------------------------|
| 1 | curți constructii | DA | 653 | 5 | 218 | - | |
| 2 | vie | DA | 369 | 5 | 217 | - | |

Date referitoare la construcții

| Crt | Număr | Destinație construcție | Supraf. (mp) | Situație juridică | Observații / Referințe |
|------|----------|-------------------------|--------------|-------------------|--|
| A1.2 | 20742-C2 | construcții de locuințe | 96 | Cu acte | Nr. niveluri:2; S. construita la sol:96 mp; LOCUINTA |
| A1.3 | 20742-C3 | construcții anexa | 38 | Cu acte | Nr. niveluri:1; S. construita la sol:38 mp; ANEXA |

Lungime Segmente

1) Valorile lungimilor segmentelor sunt obținute din proiecție în plan.

| Punct început | X / Y | Punct sfârșit | X / Y | Lungime segment (** (m) |
|---------------|----------------------------|---------------|----------------------------|-------------------------|
| 1 | 596.727,555 396.527,355 | 2 | 596.706,152 396.529,397 | 21.5 |
| 2 | 596.706,152 396.529,397 | 3 | 596.706,216 396.511,597 | 17.8 |

| Punct început | X / Y | Punct sfârşit | X / Y | Lungime segment (** (m) |
|---------------|----------------------------|---------------|----------------------------|-------------------------|
| 3 | 596.706,216 396.511,597 | 4 | 596.712,68 396.510,241 | 6.605 |
| 4 | 596.712,68 396.510,241 | 5 | 596.722,601 396.508,698 | 10.04 |
| 5 | 596.722,601 396.508,698 | 6 | 596.733,302 396.506,241 | 10.98 |
| 6 | 596.733,302 396.506,241 | 7 | 596.762,815 396.499,836 | 30.2 |
| 7 | 596.762,815 396.499,836 | 8 | 596.768,984 396.498,284 | 6.361 |
| 8 | 596.768,984 396.498,284 | 9 | 596.771,407 396.509,581 | 11.554 |
| 9 | 596.771,407 396.509,581 | 10 | 596.757,38 396.513,777 | 14.642 |
| 10 | 596.757,38 396.513,777 | 11 | 596.751,54 396.515,539 | 6.1 |
| 11 | 596.751,54 396.515,539 | 12 | 596.746,372 396.517,424 | 5.5 |
| 12 | 596.746,372 396.517,424 | 13 | 596.739,455 396.520,322 | 7.5 |
| 13 | 596.739,455 396.520,322 | 14 | 596.733,311 396.524,795 | 7.6 |
| 14 | 596.733,311 396.524,795 | 1 | 596.727,555 396.527,355 | 6.3 |

** Lungimile segmentelor sunt determinate în planul de proiecţie Stereo 70 şi sunt rotunjite la 1 milimetru.

*** Distanţa dintre puncte este formată din segmente cumulate ce sunt mai mici decât valoarea 1 milimetru.

**DATE DESPRE IMOBILUL NR. 2733**

Oficiul de Cadastru și Publicitate Imobiliară PRAHOVA
Biroul de Cadastru și Publicitate Imobiliară Ploiești

A. Partea I. Descrierea imobilului

TEREN Intravilan

Adresa: Loc. Valea Cucului, Jud. Prahova

| Nr. Crt | Nr cadastral Nr. topografic | Suprafața* (mp) | Observații / Referințe |
|---------|-----------------------------|-----------------|--------------------------------------|
| A1 | | 916 | Sector cadastral:8 Teren imprejmuit; |

B. Partea II. Proprietari și acte

| Inscrieri privitoare la dreptul de proprietate și alte drepturi reale | | Referințe |
|--|---|-----------|
| / | | |
| Act Normativ nr. 7, din 13/03/1996 emis de PARLAMENTUL ROMANIEI (ART. 13); | | |
| B1 | Inscrierea posesiei, drept de PROPRIETATE, dobandit prin Lege, cota actuala 1/1 1) NEIDENTIFICAT NEIDENTIFICAT | A1 |
| B2 | SE NOTEAZA MENTIUNEA DE PROPRIETAR NEIDENTIFICAT | A1 |

C. Partea III. SARCINI .

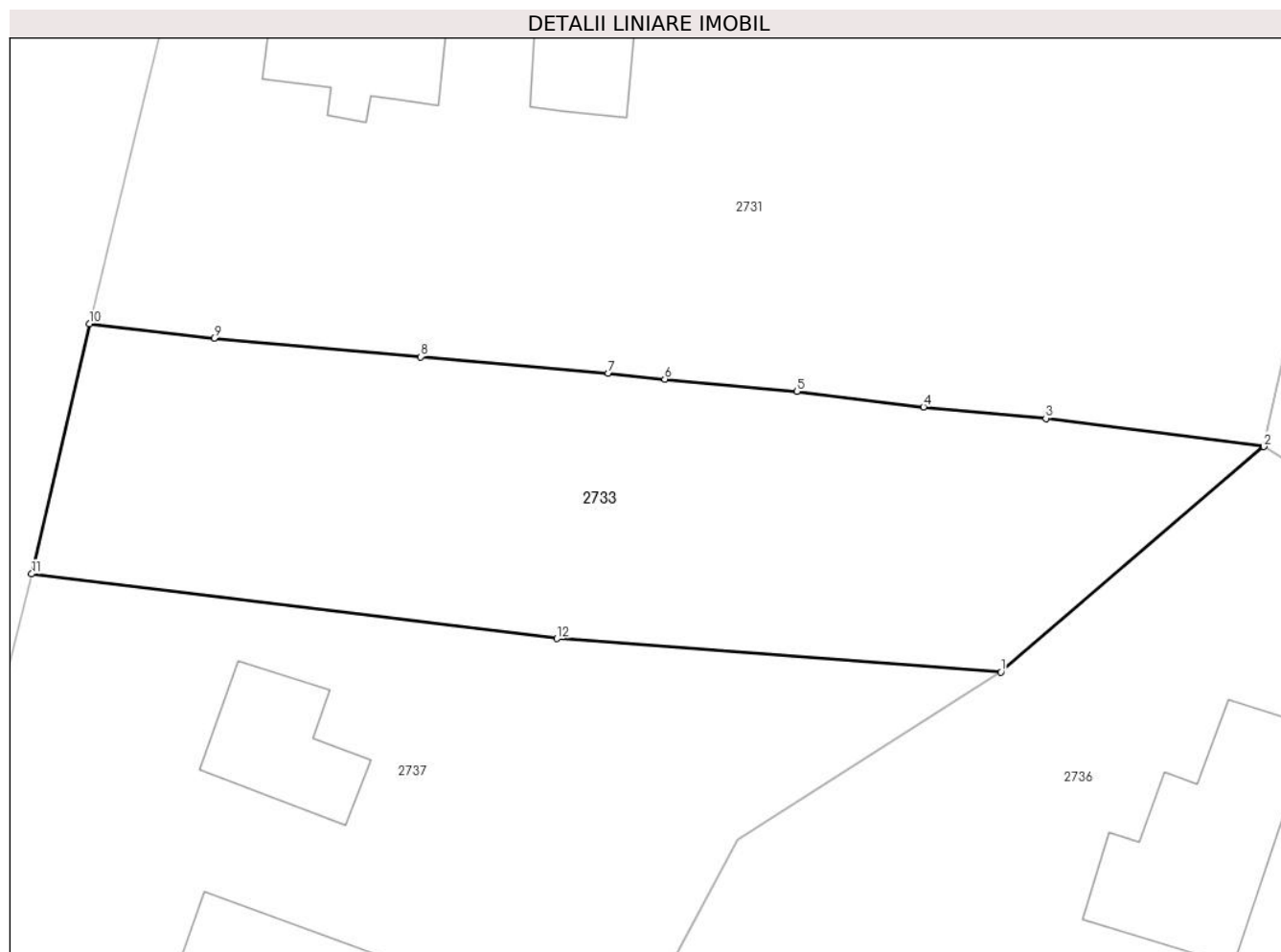
| Inscrieri privind dezmembramintele dreptului de proprietate, drepturi reale de garanție și sarcini | Referințe |
|--|-----------|
| NU SUNT | |

Anexa Nr. 1 La Partea I

Teren

| Nr cadastral | Suprafața (mp)* | Observații / Referințe |
|--------------|-----------------|------------------------|
| | 916 | |

* Suprafața este determinată în planul de proiecție Stereo 70.



Date referitoare la teren

| Crt | Categorie folosință | Intravilan | Suprafața (mp) | Tarla | Parcelă | Nr. topo | Observații / Referințe |
|-----|---------------------|------------|----------------|-------|---------|----------|------------------------|
| 1 | arabil | DA | 916 | 12 | 562 | - | |

Lungime Segmente

1) Valorile lungimilor segmentelor sunt obținute din proiecție în plan.

| Punct început | X / Y | Punct sfârșit | X / Y | Lungime segment (** (m) |
|---------------|----------------------------|---------------|----------------------------|-------------------------|
| 1 | 596.681,171 396.487,971 | 2 | 596.696,175 396.500,832 | 19.762 |
| 2 | 596.696,175 396.500,832 | 3 | 596.683,735 396.502,442 | 12.544 |
| 3 | 596.683,735 396.502,442 | 4 | 596.676,754 396.503,095 | 7.011 |
| 4 | 596.676,754 396.503,095 | 5 | 596.669,529 396.503,975 | 7.278 |
| 5 | 596.669,529 396.503,975 | 6 | 596.661,992 396.504,682 | 7.57 |

| Punct început | X / Y | Punct sfârşit | X / Y | Lungime segment (** (m) |
|---------------|----------------------------|---------------|----------------------------|-------------------------|
| 6 | 596.661,992 396.504,682 | 7 | 596.658,778 396.505,019 | 3.232 |
| 7 | 596.658,778 396.505,019 | 8 | 596.648,072 396.505,954 | 10.747 |
| 8 | 596.648,072 396.505,954 | 9 | 596.636,284 396.507,023 | 11.836 |
| 9 | 596.636,284 396.507,023 | 10 | 596.629,177 396.507,83 | 7.153 |
| 10 | 596.629,177 396.507,83 | 11 | 596.625,869 396.493,571 | 14.638 |
| 11 | 596.625,869 396.493,571 | 12 | 596.655,843 396.489,884 | 30.2 |
| 12 | 596.655,843 396.489,884 | 1 | 596.681,171 396.487,971 | 25.4 |

** Lungimile segmentelor sunt determinate în planul de proiecție Stereo 70 și sunt rotunjite la 1 milimetru.

*** Distanța dintre puncte este formată din segmente cumulate ce sunt mai mici decât valoarea 1 milimetru.

**DATE DESPRE IMOBILUL NR. 2734**

Oficiul de Cadastru și Publicitate Imobiliară PRAHOVA
Biroul de Cadastru și Publicitate Imobiliară Ploiești

A. Partea I. Descrierea imobilului

TEREN Intravilan

Adresa: Loc. Valea Cucului, Jud. Prahova

| Nr. Crt | Nr cadastral Nr. topografic | Suprafața* (mp) | Observații / Referințe |
|---------|-----------------------------|-----------------|--------------------------------------|
| A1 | | 1.315 | Sector cadastral:8 Teren imprejmuit; |

B. Partea II. Proprietari și acte

| Inscrieri privitoare la dreptul de proprietate și alte drepturi reale | | Referințe |
|--|---|-----------|
| / | | |
| Act Normativ nr. 7, din 13/03/1996 emis de PARLAMENTUL ROMANIEI (ART. 13); | | |
| B1 | Inscrierea posesiei, drept de PROPRIETATE, dobandit prin Lege, cota actuala 1/1 1) NEIDENTIFICAT NEIDENTIFICAT | A1 |
| B2 | SE NOTEAZA MENTIUNEA DE PROPRIETAR NEIDENTIFICAT | A1 |

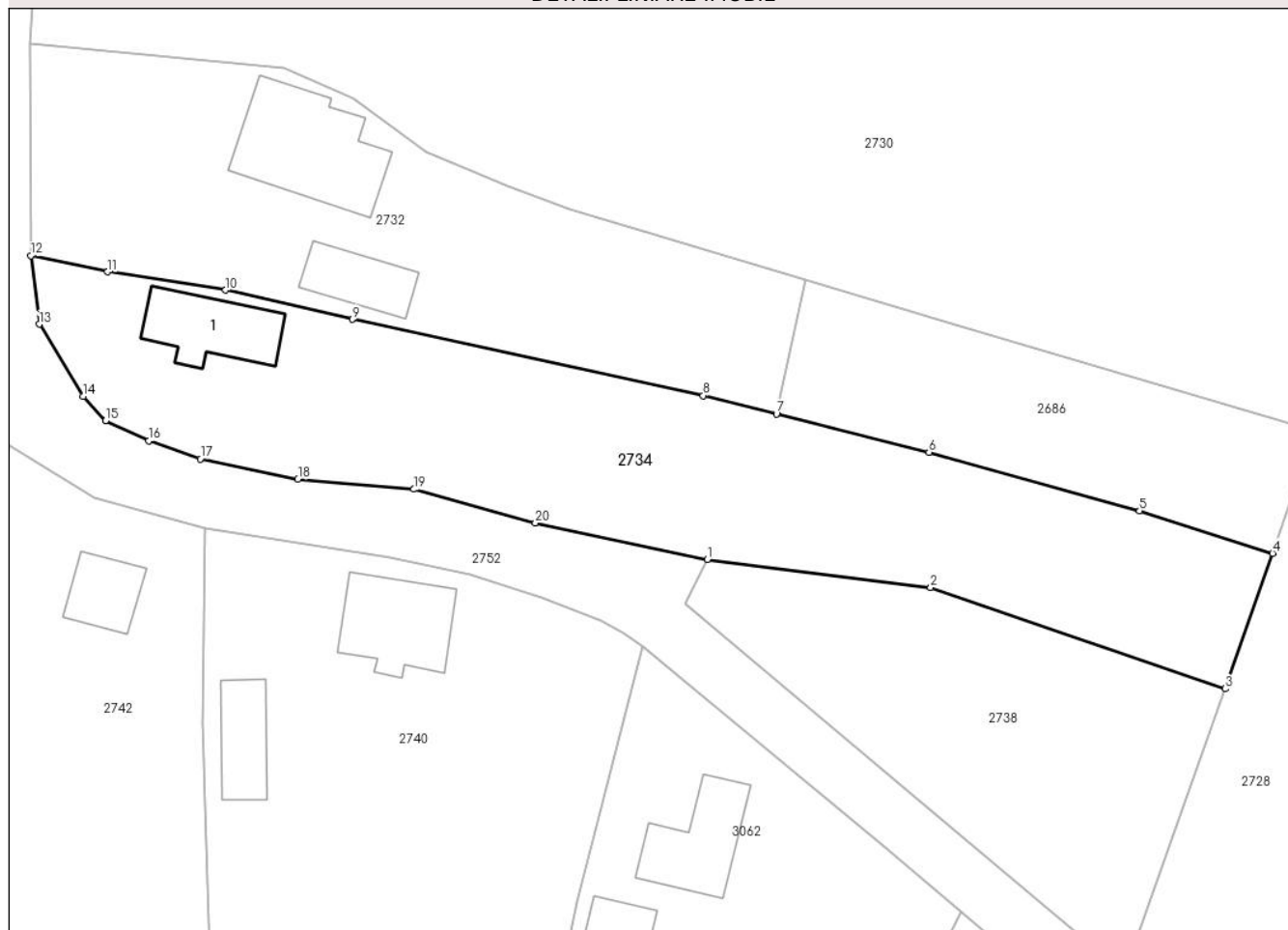
C. Partea III. SARCINI .

| Inscrieri privind dezmembramintele dreptului de proprietate, drepturi reale de garanție și sarcini | Referințe |
|--|-----------|
| NU SUNT | |

Anexa Nr. 1 La Partea I**Teren**

| Nr cadastral | Suprafața (mp)* | Observații / Referințe |
|--------------|-----------------|------------------------|
| | 1.315 | |

* Suprafața este determinată în planul de proiecție Stereo 70.

DETALII LINIARE IMOBIL**Date referitoare la teren**

| Crt | Categorie folosință | Intravilan | Suprafața (mp) | Tarla | Parcelă | Nr. topo | Observații / Referințe |
|-----|---------------------|------------|----------------|-------|---------|----------|------------------------|
| 1 | curți construcții | DA | 450 | 5 | 292 | - | |
| 2 | arabil | DA | 865 | 5 | 293,294 | - | |

Date referitoare la construcții

| Crt | Număr | Destinație construcție | Supraf. (mp) | Situație juridică | Observații / Referințe |
|------|-------|-------------------------|--------------|-------------------|--|
| A1.1 | | construcții de locuințe | 55 | Fara acte | Nr. niveluri:1; S. construita la sol:55 mp; LOCUINTA |

Lungime Segmente

1) Valorile lungimilor segmentelor sunt obținute din proiecție în plan.

| Punct început | X / Y | Punct sfârșit | X / Y | Lungime segment (** (m) |
|---------------|--------------------------|---------------|----------------------------|-------------------------|
| 1 | 596.763,16 396.486,06 | 2 | 596.781,96 396.483,69 | 18.949 |
| 2 | 596.781,96 396.483,69 | 3 | 596.806,78 396.475,18 | 26.238 |
| 3 | 596.806,78 396.475,18 | 4 | 596.810,754 396.486,568 | 12.061 |

| Punct început | X / Y | Punct sfârşit | X / Y | Lungime segment (** (m) |
|---------------|----------------------------|---------------|----------------------------|-------------------------|
| 4 | 596.810,754 396.486,568 | 5 | 596.799,554 396.490,138 | 11.755 |
| 5 | 596.799,554 396.490,138 | 6 | 596.781,823 396.495,055 | 18.4 |
| 6 | 596.781,823 396.495,055 | 7 | 596.768,984 396.498,284 | 13.239 |
| 7 | 596.768,984 396.498,284 | 8 | 596.762,815 396.499,836 | 6.361 |
| 8 | 596.762,815 396.499,836 | 9 | 596.733,302 396.506,241 | 30.2 |
| 9 | 596.733,302 396.506,241 | 10 | 596.722,601 396.508,698 | 10.98 |
| 10 | 596.722,601 396.508,698 | 11 | 596.712,68 396.510,241 | 10.04 |
| 11 | 596.712,68 396.510,241 | 12 | 596.706,216 396.511,597 | 6.605 |
| 12 | 596.706,216 396.511,597 | 13 | 596.706,916 396.505,84 | 5.8 |
| 13 | 596.706,916 396.505,84 | 14 | 596.710,611 396.499,776 | 7.1 |
| 14 | 596.710,611 396.499,776 | 15 | 596.712,513 396.497,722 | 2.8 |
| 15 | 596.712,513 396.497,722 | 16 | 596.716,133 396.496,021 | 4.0 |
| 16 | 596.716,133 396.496,021 | 17 | 596.720,478 396.494,51 | 4.6 |
| 17 | 596.720,478 396.494,51 | 18 | 596.728,701 396.492,794 | 8.4 |
| 18 | 596.728,701 396.492,794 | 19 | 596.738,465 396.491,956 | 9.8 |
| 19 | 596.738,465 396.491,956 | 20 | 596.748,683 396.489,136 | 10.6 |
| 20 | 596.748,683 396.489,136 | 1 | 596.763,16 396.486,06 | 14.8 |

** Lungimile segmentelor sunt determinate în planul de proiecţie Stereo 70 şi sunt rotunjite la 1 milimetru.

*** Distanţa dintre puncte este formată din segmente cumulate ce sunt mai mici decât valoarea 1 milimetru.

**DATE DESPRE IMOBILUL NR. 2735**

Oficiul de Cadastru și Publicitate Imobiliară PRAHOVA
Biroul de Cadastru și Publicitate Imobiliară Ploiești

A. Partea I. Descrierea imobilului

TEREN Extravilan

Adresa: Jud. Prahova

| Nr. Crt | Nr cadastral Nr. topografic | Suprafața* (mp) | Observații / Referințe |
|---------|-----------------------------|-----------------|--|
| A1 | | 6.395 | Sector cadastral:8 Teren neimprejmuit; |

B. Partea II. Proprietari și acte

| Inscrieri privitoare la dreptul de proprietate și alte drepturi reale | | Referințe |
|---|--|-----------|
| / | | |
| Act Normativ nr. 7, din 13/03/1996 emis de PARLAMENTUL ROMANIEI; | | |
| B1 | Intabulare, drept de PROPRIETATE, dobandit prin Lege, cota actuala 1/1 1) COMUNA IORDACHEANU, CIF:2845800, DOMENIU PUBLIC | A1 |

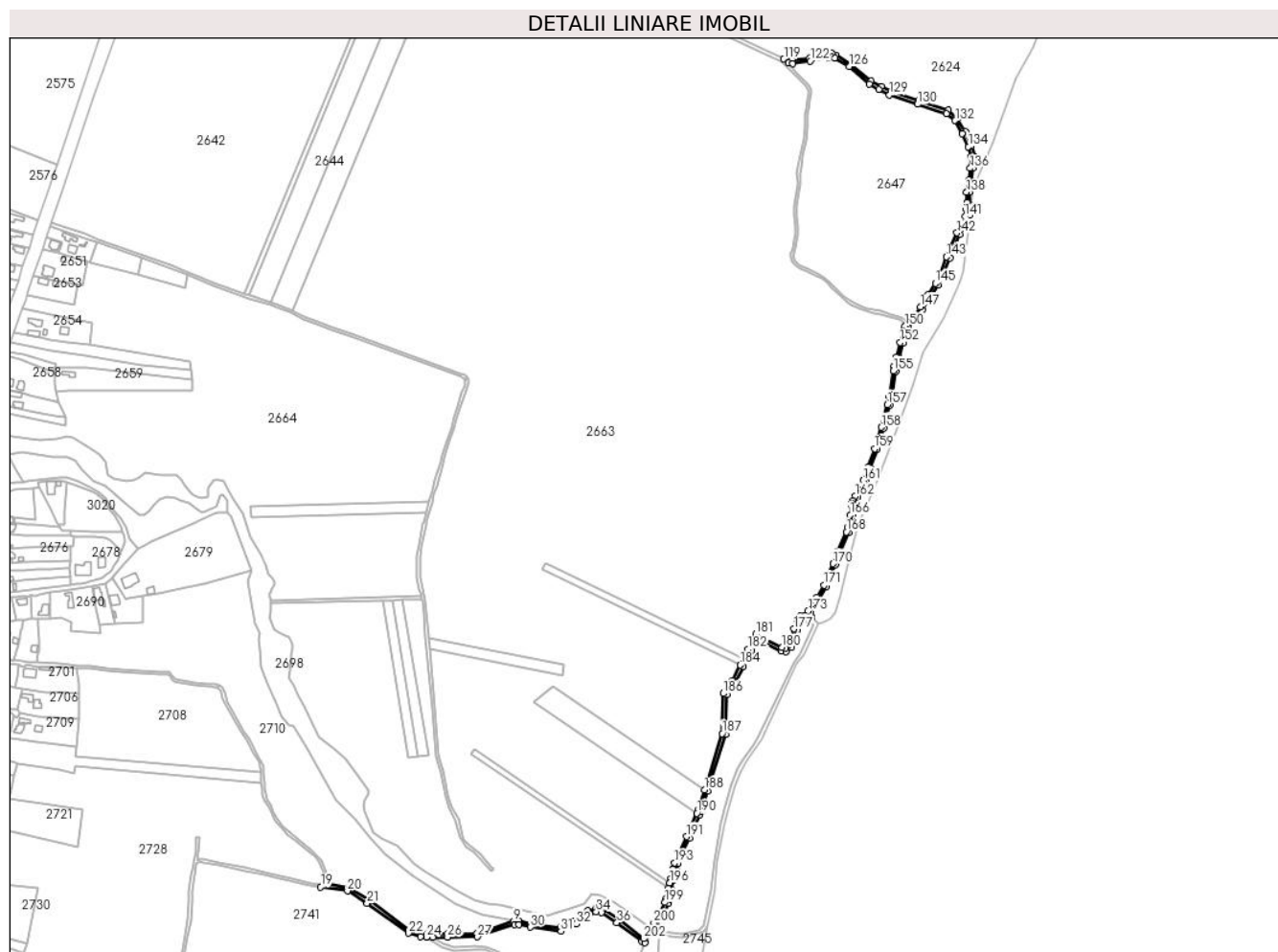
C. Partea III. SARCINI .

| Inscrieri privind dezmembramintele dreptului de proprietate, drepturi reale de garanție și sarcini | Referințe |
|--|-----------|
| NU SUNT | |

Teren

| | | |
|--------------|-----------------|------------------------|
| Nr cadastral | Suprafața (mp)* | Observații / Referințe |
| | 6.395 | |

* Suprafața este determinată în planul de proiecție Stereo 70.



Date referitoare la teren

| Crt | Categorie folosință | Intravilan | Suprafața (mp) | Tarla | Parcelă | Nr. topo | Observații / Referințe |
|-----|---------------------|------------|----------------|-------|---------|----------|------------------------|
| 1 | drum | NU | 6.395 | - | 215 | - | |

Lungime Segmente

1) Valorile lungimilor segmentelor sunt obținute din proiecție în plan.

| Punct început | X / Y | Punct sfârșit | X / Y | Lungime segment |
|---------------|----------------------------|---------------|----------------------------|-----------------|
| 1 | 597.488,435 396.524,498 | 2 | 597.469,983 396.536,726 | 22.136 |
| 4 | 597.453,092 396.534,997 | 5 | 597.437,796 396.523,242 | 19.291 |
| 7 | 597.388,663 396.520,127 | 8 | 597.374,75 396.523,262 | 14.262 |
| 10 | 597.326,794 396.509,141 | 11 | 597.293,295 396.508,904 | 33.5 |
| 13 | 597.263,665 396.509,666 | 14 | 597.250,608 396.513,058 | 13.491 |
| 16 | 597.180,971 396.561,297 | 17 | 597.153,547 396.565,924 | 27.811 |
| 2 | 597.469,983 396.536,726 | 3 | 597.462,282 396.537,92 | 7.793 |
| 5 | 597.437,796 396.523,242 | 6 | 597.421,891 396.515,482 | 17.697 |
| 8 | 597.374,75 396.523,262 | 9 | 597.368,793 396.523,079 | 5.959 |
| 11 | 597.293,295 396.508,904 | 12 | 597.270,795 396.508,777 | 22.5 |
| 14 | 597.250,608 396.513,058 | 15 | 597.204,058 396.546,583 | 57.365 |
| 17 | 597.153,547 396.565,924 | 18 | 597.151,704 396.563,74 | 2.858 |
| 3 | 597.462,282 396.537,92 | 4 | 597.453,092 396.534,997 | 9.644 |
| 6 | 597.421,891 396.515,482 | 7 | 597.388,663 396.520,127 | 33.552 |
| 9 | 597.368,793 396.523,079 | 10 | 597.326,794 396.509,141 | 44.251 |
| 12 | 597.270,795 396.508,777 | 13 | 597.263,665 396.509,666 | 7.186 |
| 15 | 597.204,058 396.546,583 | 16 | 597.180,971 396.561,297 | 27.378 |
| 18 | 597.151,704 396.563,74 | 19 | 597.149,059 396.561,812 | 3.273 |

| Punct început | X / Y | Punct sfârșit | X / Y | Lungime segment | Punct început | X / Y | Punct sfârșit | X / Y | Lungime segment | Punct început | X / Y | Punct sfârșit | X / Y | Lungime segment |
|---------------|----------------------------|---------------|----------------------------|-----------------|---------------|----------------------------|---------------|----------------------------|-----------------|---------------|----------------------------|---------------|----------------------------|-----------------|
| 19 | 597.149,059 396.561,812 | 20 | 597.179,55 396.557,46 | 30.8 | 20 | 597.179,55 396.557,46 | 21 | 597.201,813 396.543,271 | 26.4 | 21 | 597.201,813 396.543,271 | 22 | 597.248,877 396.509,375 | 58.0 |
| 22 | 597.248,877 396.509,375 | 23 | 597.262,912 396.505,729 | 14.5 | 23 | 597.262,912 396.505,729 | 24 | 597.269,362 396.504,925 | 6.5 | 24 | 597.269,362 396.504,925 | 25 | 597.276,738 396.504,811 | 7.377 |
| 25 | 597.276,738 396.504,811 | 26 | 597.293,32 396.504,904 | 16.58 3 | 26 | 597.293,32 396.504,904 | 27 | 597.327,454 396.505,145 | 34.13 5 | 27 | 597.327,454 396.505,145 | 28 | 597.369,499 396.519,099 | 44.29 9 |
| 28 | 597.369,499 396.519,099 | 29 | 597.374,365 396.519,248 | 4.869 | 29 | 597.374,365 396.519,248 | 30 | 597.387,945 396.516,189 | 13.92 | 30 | 597.387,945 396.516,189 | 31 | 597.422,547 396.511,351 | 34.93 9 |
| 31 | 597.422,547 396.511,351 | 32 | 597.439,913 396.519,825 | 19.32 2 | 32 | 597.439,913 396.519,825 | 33 | 597.454,974 396.531,398 | 18.99 4 | 33 | 597.454,974 396.531,398 | 34 | 597.462,599 396.533,824 | 8.002 |
| 34 | 597.462,599 396.533,824 | 35 | 597.468,504 396.532,907 | 5.976 | 35 | 597.468,504 396.532,907 | 36 | 597.486,127 396.521,228 | 21.14 2 | 36 | 597.486,127 396.521,228 | 37 | 597.514,587 396.499,855 | 35.59 2 |
| 37 | 597.514,587 396.499,855 | 38 | 597.517,962 396.498,456 | 3.653 | 38 | 597.517,962 396.498,456 | 39 | 597.527,484 396.512,224 | 16.74 | 39 | 597.527,484 396.512,224 | 40 | 597.529,847 396.515,641 | 4.154 |
| 40 | 597.529,847 396.515,641 | 41 | 597.544,665 396.543,006 | 31.12 | 41 | 597.544,665 396.543,006 | 42 | 597.545,867 396.547,987 | 5.124 | 42 | 597.545,867 396.547,987 | 43 | 597.548,595 396.559,29 | 11.62 8 |
| 43 | 597.548,595 396.559,29 | 44 | 597.551,204 396.570,102 | 11.12 3 | 44 | 597.551,204 396.570,102 | 45 | 597.553,865 396.581,127 | 11.34 1 | 45 | 597.553,865 396.581,127 | 46 | 597.555,585 396.588,256 | 7.334 |
| 46 | 597.555,585 396.588,256 | 47 | 597.560,848 396.599,972 | 12.84 3 | 47 | 597.560,848 396.599,972 | 48 | 597.568,747 396.617,552 | 19.27 4 | 48 | 597.568,747 396.617,552 | 49 | 597.580,707 396.644,175 | 29.18 6 |
| 49 | 597.580,707 396.644,175 | 50 | 597.582,399 396.647,941 | 4.129 | 50 | 597.582,399 396.647,941 | 51 | 597.589,607 396.671,031 | 24.18 9 | 51 | 597.589,607 396.671,031 | 52 | 597.609,813 396.735,759 | 67.80 8 |
| 52 | 597.609,813 396.735,759 | 53 | 597.611,261 396.780,644 | 44.90 9 | 53 | 597.611,261 396.780,644 | 54 | 597.621,037 396.794,403 | 16.87 8 | 54 | 597.621,037 396.794,403 | 55 | 597.630,192 396.812,653 | 20.41 7 |
| 55 | 597.630,192 396.812,653 | 56 | 597.634,135 396.820,515 | 8.796 | 56 | 597.634,135 396.820,515 | 57 | 597.639,22 396.830,651 | 11.34 | 57 | 597.639,22 396.830,651 | 58 | 597.646,164 396.843,867 | 14.92 9 |
| 58 | 597.646,164 396.843,867 | 59 | 597.672,955 396.830,475 | 29.95 1 | 59 | 597.672,955 396.830,475 | 60 | 597.678,961 396.829,674 | 6.059 | 60 | 597.678,961 396.829,674 | 61 | 597.685,178 396.834,412 | 7.816 |
| 61 | 597.685,178 396.834,412 | 62 | 597.691,482 396.854,143 | 20.71 3 | 62 | 597.691,482 396.854,143 | 63 | 597.695,095 396.863,82 | 10.33 | 63 | 597.695,095 396.863,82 | 64 | 597.697,031 396.866,051 | 2.954 |
| 64 | 597.697,031 396.866,051 | 65 | 597.703,688 396.866,647 | 6.684 | 65 | 597.703,688 396.866,647 | 66 | 597.708,004 396.868,748 | 4.801 | 66 | 597.708,004 396.868,748 | 67 | 597.706,86 396.874,091 | 5.464 |
| 67 | 597.706,86 396.874,091 | 68 | 597.716,472 396.890,079 | 18.65 5 | 68 | 597.716,472 396.890,079 | 69 | 597.724,577 396.903,722 | 15.86 9 | 69 | 597.724,577 396.903,722 | 70 | 597.734,678 396.928,494 | 26.75 2 |
| 70 | 597.734,678 396.928,494 | 71 | 597.739,988 396.942,259 | 14.75 4 | 71 | 597.739,988 396.942,259 | 72 | 597.749,972 396.964,742 | 24.6 | 72 | 597.749,972 396.964,742 | 73 | 597.751,655 396.970,149 | 5.663 |
| 73 | 597.751,655 396.970,149 | 74 | 597.754,704 396.984,475 | 14.64 7 | 74 | 597.754,704 396.984,475 | 75 | 597.756,182 396.995,19 | 10.81 6 | 75 | 597.756,182 396.995,19 | 76 | 597.756,335 396.997,522 | 2.337 |
| 76 | 597.756,335 396.997,522 | 77 | 597.757,297 396.999,558 | 2.252 | 77 | 597.757,297 396.999,558 | 78 | 597.760,323 397.005,183 | 6.388 | 78 | 597.760,323 397.005,183 | 79 | 597.768,955 397.023,084 | 19.87 4 |
| 79 | 597.768,955 397.023,084 | 80 | 597.775,106 397.038,58 | 16.67 2 | 80 | 597.775,106 397.038,58 | 81 | 597.782,369 397.059,47 | 22.11 7 | 81 | 597.782,369 397.059,47 | 82 | 597.789,939 397.083,94 | 25.61 4 |
| 82 | 597.789,939 397.083,94 | 83 | 597.796,806 397.109,917 | 26.86 9 | 83 | 597.796,806 397.109,917 | 84 | 597.799,233 397.119,254 | 9.648 | 84 | 597.799,233 397.119,254 | 85 | 597.803,944 397.148,426 | 29.55 |
| 85 | 597.803,944 397.148,426 | 86 | 597.804,747 397.153,588 | 5.223 | 86 | 597.804,747 397.153,588 | 87 | 597.806,912 397.163,687 | 10.32 9 | 87 | 597.806,912 397.163,687 | 88 | 597.811,512 397.180,432 | 17.36 5 |
| 88 | 597.811,512 397.180,432 | 89 | 597.815,632 397.193,708 | 13.9 | 89 | 597.815,632 397.193,708 | 90 | 597.817,047 397.198,865 | 5.348 | 90 | 597.817,047 397.198,865 | 91 | 597.827,175 397.207,59 | 13.36 8 |
| 91 | 597.827,175 397.207,59 | 92 | 597.833,839 397.218,142 | 12.48 | 92 | 597.833,839 397.218,142 | 93 | 597.843,24 397.232,426 | 17.1 | 93 | 597.843,24 397.232,426 | 94 | 597.851,884 397.246,363 | 16.4 |
| 94 | 597.851,884 397.246,363 | 95 | 597.857,447 397.256,769 | 11.8 | 95 | 597.857,447 397.256,769 | 96 | 597.865,315 397.277,069 | 21.77 1 | 96 | 597.865,315 397.277,069 | 97 | 597.876,706 397.304,038 | 29.27 6 |
| 97 | 597.876,706 397.304,038 | 98 | 597.886,53 397.323,336 | 21.65 5 | 98 | 597.886,53 397.323,336 | 99 | 597.887,695 397.325,755 | 2.684 | 99 | 597.887,695 397.325,755 | 100 | 597.888,941 397.336,961 | 11.27 5 |
| 100 | 597.888,941 397.336,961 | 101 | 597.887,299 397.352,055 | 15.18 3 | 101 | 597.887,299 397.352,055 | 102 | 597.890,202 397.365,136 | 13.4 | 102 | 597.890,202 397.365,136 | 103 | 597.891,637 397.379,465 | 14.4 |
| 103 | 597.891,637 397.379,465 | 104 | 597.893,239 397.392,496 | 13.13 | 104 | 597.893,239 397.392,496 | 105 | 597.889,745 397.405,17 | 13.14 7 | 105 | 597.889,745 397.405,17 | 106 | 597.882,979 397.420,845 | 17.07 3 |
| 106 | 597.882,979 397.420,845 | 107 | 597.873,881 397.435,811 | 17.51 4 | 107 | 597.873,881 397.435,811 | 108 | 597.863,316 397.445,522 | 14.35 | 108 | 597.863,316 397.445,522 | 109 | 597.829,828 397.456,467 | 35.23 1 |
| 109 | 597.829,828 397.456,467 | 110 | 597.797,99 397.466,836 | 33.48 4 | 110 | 597.797,99 397.466,836 | 111 | 597.786,954 397.472,245 | 12.29 1 | 111 | 597.786,954 397.472,245 | 112 | 597.775,552 397.478,585 | 13.04 5 |
| 112 | 597.775,552 397.478,585 | 113 | 597.752,691 397.497,872 | 29.91 | 113 | 597.752,691 397.497,872 | 114 | 597.735,757 397.508,259 | 19.86 6 | 114 | 597.735,757 397.508,259 | 115 | 597.731,157 397.510,16 | 4.977 |
| 115 | 597.731,157 397.510,16 | 116 | 597.725,389 397.508,558 | 5.986 | 116 | 597.725,389 397.508,558 | 117 | 597.705,191 397.504,51 | 20.6 | 117 | 597.705,191 397.504,51 | 118 | 597.685,999 397.502,469 | 19.3 |

| Punct început | X / Y | Punct sfârșit | X / Y | Lungime segment | Punct început | X / Y | Punct sfârșit | X / Y | Lungime segment | Punct început | X / Y | Punct sfârșit | X / Y | Lungime segment |
|---------------|----------------------------|---------------|----------------------------|-----------------|---------------|----------------------------|---------------|----------------------------|-----------------|---------------|----------------------------|---------------|----------------------------|-----------------|
| 118 | 597.685,999 397.502,469 | 119 | 597.676,247 397.503,677 | 9.827 | 119 | 597.676,247 397.503,677 | 120 | 597.681,474 397.498,863 | 7.106 | 120 | 597.681,474 397.498,863 | 121 | 597.686,07 397.498,237 | 4.639 |
| 121 | 597.686,07 397.498,237 | 122 | 597.706,248 397.501,263 | 20.403 | 122 | 597.706,248 397.501,263 | 123 | 597.726,593 397.504,92 | 20.671 | 123 | 597.726,593 397.504,92 | 124 | 597.731,058 397.505,926 | 4.577 |
| 124 | 597.731,058 397.505,926 | 125 | 597.734,183 397.504,865 | 3.3 | 125 | 597.734,183 397.504,865 | 126 | 597.750,434 397.495,212 | 18.901 | 126 | 597.750,434 397.495,212 | 127 | 597.773,389 397.475,319 | 30.375 |
| 127 | 597.773,389 397.475,319 | 128 | 597.784,118 397.468,958 | 12.474 | 128 | 597.784,118 397.468,958 | 129 | 597.796,324 397.462,72 | 13.707 | 129 | 597.796,324 397.462,72 | 130 | 597.828,473 397.452,215 | 33.821 |
| 130 | 597.828,473 397.452,215 | 131 | 597.861,151 397.441,233 | 34.475 | 131 | 597.861,151 397.441,233 | 132 | 597.871,086 397.433,624 | 12.514 | 132 | 597.871,086 397.433,624 | 133 | 597.879,138 397.418,426 | 17.199 |
| 133 | 597.879,138 397.418,426 | 134 | 597.886,28 397.403,881 | 16.204 | 134 | 597.886,28 397.403,881 | 135 | 597.889,348 397.392,632 | 11.66 | 135 | 597.889,348 397.392,632 | 136 | 597.888,377 397.379,412 | 13.255 |
| 136 | 597.888,377 397.379,412 | 137 | 597.886,757 397.365,73 | 13.778 | 137 | 597.886,757 397.365,73 | 138 | 597.884,13 397.351,995 | 13.984 | 138 | 597.884,13 397.351,995 | 139 | 597.884,813 397.340,382 | 11.633 |
| 139 | 597.884,813 397.340,382 | 140 | 597.884,208 397.333,009 | 7.398 | 140 | 597.884,208 397.333,009 | 141 | 597.882,26 397.324,487 | 8.742 | 141 | 597.882,26 397.324,487 | 142 | 597.873,07 397.305,947 | 20.692 |
| 142 | 597.873,07 397.305,947 | 143 | 597.861,38 397.278,645 | 29.699 | 143 | 597.861,38 397.278,645 | 144 | 597.853,994 397.258,059 | 21.871 | 144 | 597.853,994 397.258,059 | 145 | 597.848,65 397.248,662 | 10.811 |
| 145 | 597.848,65 397.248,662 | 146 | 597.840,326 397.235,118 | 15.897 | 146 | 597.840,326 397.235,118 | 147 | 597.831,637 397.221,551 | 16.111 | 147 | 597.831,637 397.221,551 | 148 | 597.824,356 397.209,848 | 13.783 |
| 148 | 597.824,356 397.209,848 | 149 | 597.817,267 397.202,956 | 9.887 | 149 | 597.817,267 397.202,956 | 150 | 597.814,181 397.199,757 | 4.444 | 150 | 597.814,181 397.199,757 | 151 | 597.812,752 397.194,55 | 5.4 |
| 151 | 597.812,752 397.194,55 | 152 | 597.808,632 397.181,275 | 13.9 | 152 | 597.808,632 397.181,275 | 153 | 597.803,997 397.164,4 | 17.5 | 153 | 597.803,997 397.164,4 | 154 | 597.801,795 397.154,133 | 10.5 |
| 154 | 597.801,795 397.154,133 | 155 | 597.800,981 397.148,896 | 5.3 | 155 | 597.800,981 397.148,896 | 156 | 597.796,294 397.119,872 | 29.4 | 156 | 597.796,294 397.119,872 | 157 | 597.793,904 397.110,677 | 9.5 |
| 157 | 597.793,904 397.110,677 | 158 | 597.787,055 397.084,767 | 26.8 | 158 | 597.787,055 397.084,767 | 159 | 597.779,519 397.060,406 | 25.5 | 159 | 597.779,519 397.060,406 | 160 | 597.772,294 397.039,626 | 22.0 |
| 160 | 597.772,294 397.039,626 | 161 | 597.766,206 397.024,291 | 16.5 | 161 | 597.766,206 397.024,291 | 162 | 597.757,65 397.006,546 | 19.7 | 162 | 597.757,65 397.006,546 | 163 | 597.754,618 397.000,91 | 6.4 |
| 163 | 597.754,618 397.000,91 | 164 | 597.753,379 396.998,288 | 2.9 | 164 | 597.753,379 396.998,288 | 165 | 597.753,195 396.995,494 | 2.8 | 165 | 597.753,195 396.995,494 | 166 | 597.751,747 396.984,993 | 10.6 |
| 166 | 597.751,747 396.984,993 | 167 | 597.748,75 396.970,908 | 14.4 | 167 | 597.748,75 396.970,908 | 168 | 597.747,159 396.965,8 | 5.35 | 168 | 597.747,159 396.965,8 | 169 | 597.737,216 396.943,408 | 24.5 |
| 169 | 597.737,216 396.943,408 | 170 | 597.731,89 396.929,6 | 14.8 | 170 | 597.731,89 396.929,6 | 171 | 597.721,884 396.905,062 | 26.5 | 171 | 597.721,884 396.905,062 | 172 | 597.713,916 396.891,65 | 15.6 |
| 172 | 597.713,916 396.891,65 | 173 | 597.703,62 396.875,444 | 19.2 | 173 | 597.703,62 396.875,444 | 174 | 597.699,672 396.870,585 | 6.261 | 174 | 597.699,672 396.870,585 | 175 | 597.694,936 396.869,74 | 4.811 |
| 175 | 597.694,936 396.869,74 | 176 | 597.691,6 396.865,896 | 5.09 | 176 | 597.691,6 396.865,896 | 177 | 597.687,701 396.855,452 | 11.148 | 177 | 597.687,701 396.855,452 | 178 | 597.681,751 396.836,83 | 19.549 |
| 178 | 597.681,751 396.836,83 | 179 | 597.677,851 396.833,858 | 4.903 | 179 | 597.677,851 396.833,858 | 180 | 597.674,146 396.834,352 | 3.738 | 180 | 597.674,146 396.834,352 | 181 | 597.644,447 396.849,197 | 33.203 |
| 181 | 597.644,447 396.849,197 | 182 | 597.635,662 396.832,478 | 18.886 | 182 | 597.635,662 396.832,478 | 183 | 597.630,56 396.822,309 | 11.378 | 183 | 597.630,56 396.822,309 | 184 | 597.626,616 396.814,447 | 8.796 |
| 184 | 597.626,616 396.814,447 | 185 | 597.617,599 396.796,47 | 20.111 | 185 | 597.617,599 396.796,47 | 186 | 597.607,302 396.781,978 | 17.777 | 186 | 597.607,302 396.781,978 | 187 | 597.605,832 396.736,432 | 45.57 |
| 187 | 597.605,832 396.736,432 | 188 | 597.585,789 396.672,223 | 67.264 | 188 | 597.585,789 396.672,223 | 189 | 597.578,652 396.649,362 | 23.949 | 189 | 597.578,652 396.649,362 | 190 | 597.577,058 396.645,814 | 3.889 |
| 190 | 597.577,058 396.645,814 | 191 | 597.565,098 396.619,192 | 29.186 | 191 | 597.565,098 396.619,192 | 192 | 597.557,2 396.601,611 | 19.274 | 192 | 597.557,2 396.601,611 | 193 | 597.551,784 396.589,556 | 13.215 |
| 193 | 597.551,784 396.589,556 | 194 | 597.549,976 396.582,066 | 7.706 | 194 | 597.549,976 396.582,066 | 195 | 597.547,316 396.571,041 | 11.341 | 195 | 597.547,316 396.571,041 | 196 | 597.546,248 396.566,617 | 4.55 |
| 196 | 597.546,248 396.566,617 | 197 | 597.544,707 396.560,228 | 6.573 | 197 | 597.544,707 396.560,228 | 198 | 597.541,979 396.548,925 | 11.628 | 198 | 597.541,979 396.548,925 | 199 | 597.540,899 396.544,452 | 4.602 |
| 199 | 597.540,899 396.544,452 | 200 | 597.528,226 396.521,047 | 26.616 | 200 | 597.528,226 396.521,047 | 201 | 597.524,354 396.514,848 | 7.309 | 201 | 597.524,354 396.514,848 | 202 | 597.516,989 396.503,054 | 13.905 |
| 202 | 597.516,989 396.503,054 | 1 | 597.488,435 396.524,498 | 35.71 | | | | | | | | | | |

** Lungimile segmentelor sunt determinate în planul de proiecție Stereo 70 și sunt rotunjite la 1 milimetru.

*** Distanța dintre puncte este formată din segmente cumulate ce sunt mai mici decât valoarea 1 milimetru.

**DATE DESPRE IMOBILUL NR. 2736**

Oficiul de Cadastru și Publicitate Imobiliară PRAHOVA
Biroul de Cadastru și Publicitate Imobiliară Ploiești

A. Partea I. Descrierea imobilului

TEREN Intravilan

Adresa: Loc. Valea Cucului, Jud. Prahova

| Nr. Crt | Nr cadastral Nr. topografic | Suprafața* (mp) | Observații / Referințe |
|---------|--------------------------------|-----------------|--------------------------------------|
| A1 | | 1.053 | Sector cadastral:8 Teren imprejmuit; |

B. Partea II. Proprietari și acte

| Inscrieri privitoare la dreptul de proprietate și alte drepturi reale | | Referințe |
|--|---|-----------|
| / | | |
| Act Normativ nr. 7, din 13/03/1996 emis de PARLAMENTUL ROMANIEI (ART. 13); | | |
| B1 | Inscrierea posesiei, drept de PROPRIETATE, dobandit prin Lege, cota actuala 1/1 1) NEIDENTIFICAT NEIDENTIFICAT | A1 |
| B2 | SE NOTEAZA MENTIUNEA DE PROPRIETAR NEIDENTIFICAT | A1 |

C. Partea III. SARCINI .

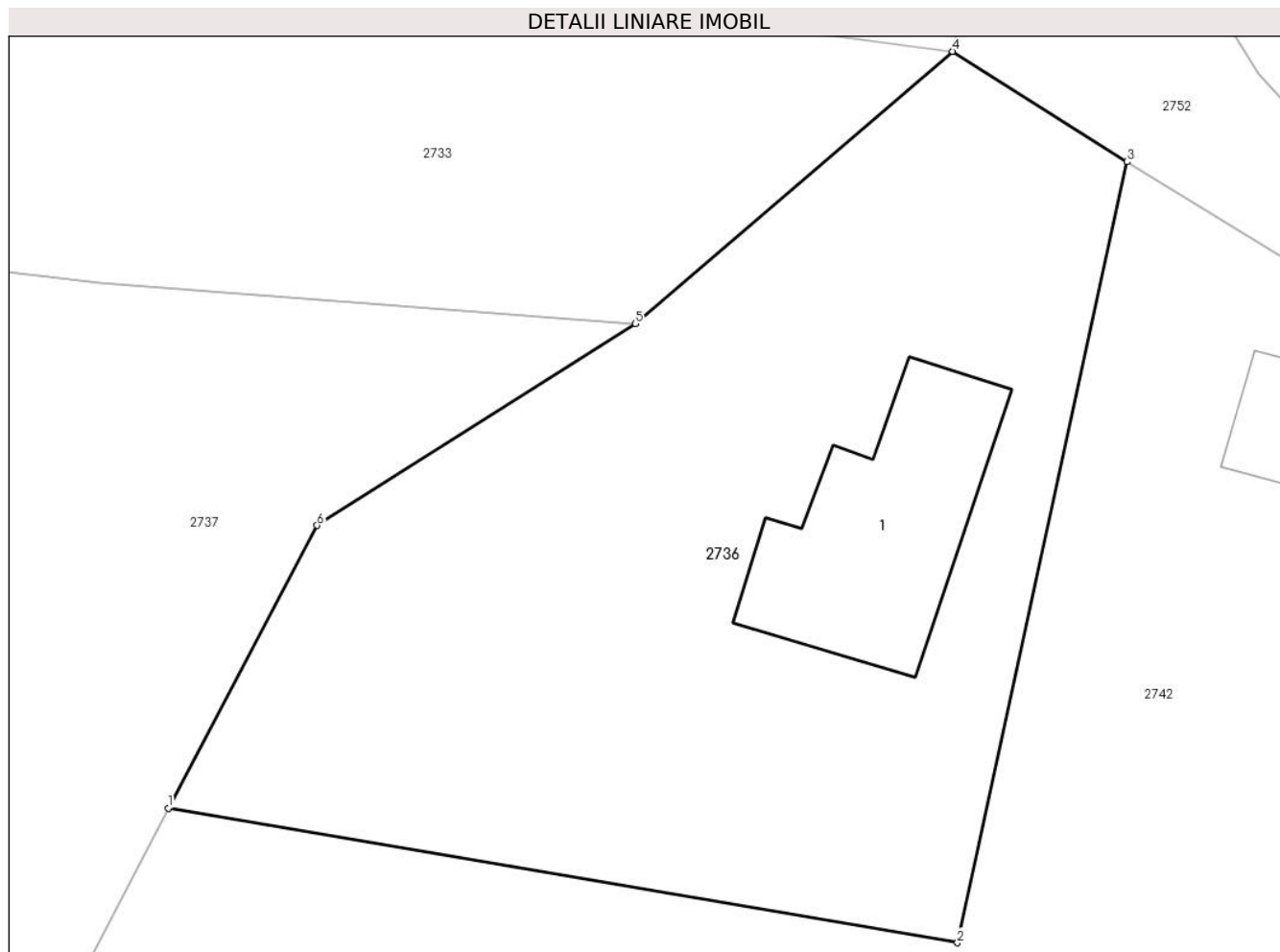
| Inscrieri privind dezmembramintele dreptului de proprietate, drepturi reale de garanție și sarcini | Referințe |
|--|-----------|
| NU SUNT | |

Anexa Nr. 1 La Partea I

Teren

| Nr cadastral | Suprafața (mp)* | Observații / Referințe |
|--------------|-----------------|------------------------|
| | 1.053 | |

* Suprafața este determinată în planul de proiecție Stereo 70.



Date referitoare la teren

| Crt | Categorie folosință | Intra vilan | Suprafața (mp) | Tarla | Parcelă | Nr. topo | Observații / Referințe |
|-----|---------------------|-------------|----------------|-------|---------|----------|------------------------|
| 1 | curți constructii | DA | 1.053 | 12 | 568 | - | |

Date referitoare la construcții

| Crt | Număr | Destinație construcție | Supraf. (mp) | Situație juridică | Observații / Referințe |
|------|-------|-------------------------|--------------|-------------------|---|
| A1.1 | | construcții de locuințe | 103 | Fara acte | Nr. niveluri:1; S. construita la sol:103 mp; LOCUINTA |

Lungime Segmente

1) Valorile lungimilor segmentelor sunt obținute din proiecție în plan.

| Punct început | X / Y | Punct sfârșit | X / Y | Lungime segment (** (m) |
|---------------|----------------------------|---------------|----------------------------|-------------------------|
| 1 | 596.659,095 396.465,11 | 2 | 596.696,394 396.458,75 | 37.837 |
| 2 | 596.696,394 396.458,75 | 3 | 596.704,418 396.495,625 | 37.738 |
| 3 | 596.704,418 396.495,625 | 4 | 596.696,175 396.500,832 | 9.75 |
| 4 | 596.696,175 396.500,832 | 5 | 596.681,171 396.487,971 | 19.762 |

| Punct început | X / Y | Punct sfârșit | X / Y | Lungime segment (** (m) |
|---------------|----------------------------|---------------|---------------------------|-------------------------|
| 5 | 596.681,171 396.487,971 | 6 | 596.666,132 396.478,45 | 17.8 |
| 6 | 596.666,132 396.478,45 | 1 | 596.659,095 396.465,11 | 15.082 |

** Lungimile segmentelor sunt determinate în planul de proiecție Stereo 70 și sunt rotunjite la 1 milimetru.

*** Distanța dintre puncte este formată din segmente cumulate ce sunt mai mici decât valoarea 1 milimetru.

**DATE DESPRE IMOBILUL NR. 2737**

Oficiul de Cadastru și Publicitate Imobiliară PRAHOVA
Biroul de Cadastru și Publicitate Imobiliară Ploiești

A. Partea I. Descrierea imobilului

TEREN Intravilan

Adresa: Loc. Valea Cucului, Nr. 104, Jud. Prahova

| Nr. Crt | Nr cadastral Nr. topografic | Suprafața* (mp) | Observații / Referințe |
|---------|-----------------------------|-----------------|--------------------------------------|
| A1 | | 1.339 | Sector cadastral:8 Teren imprejmuit; |

Construcții

| Crt | Nr cadastral Nr. topografic | Adresa | Observații / Referințe |
|------|-----------------------------|---|--|
| A1.1 | | Loc. Valea Cucului, Nr. 104, Jud. Prahova | Nr. niveluri:1; S. construita la sol:51 mp; LOCUINTA |
| A1.2 | | Loc. Valea Cucului, Nr. 104, Jud. Prahova | Nr. niveluri:1; S. construita la sol:90 mp; LOCUINTA |

B. Partea II. Proprietari și acte

| Inscrieri privitoare la dreptul de proprietate și alte drepturi reale | | Referințe |
|---|---|----------------|
| / | | |
| Act Normativ nr. 554, din 20/09/2018 emis de NP IVAN CONSTANTIN (1178/15.05.1989 EMIS DE NP BARBU FLOAREA); | | |
| B1 | Intabulare, drept de PROPRIETATE, dobandit prin Succesiune, cota actuala 1/1 1) CHIOVEANU VASILICA | A1, A1.1, A1.2 |

C. Partea III. SARCINI .

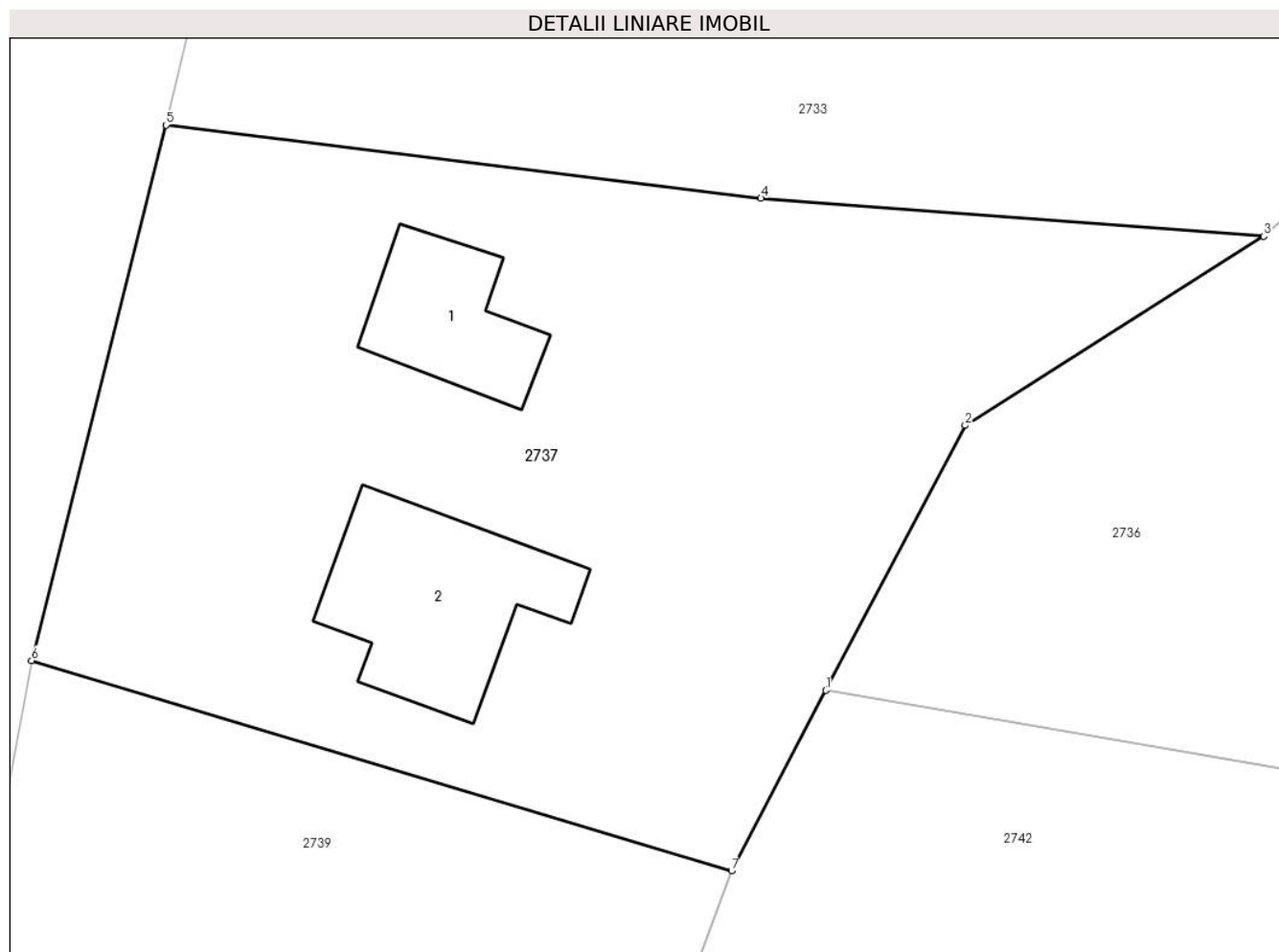
| Inscrieri privind dezmembramintele dreptului de proprietate, drepturi reale de garanție și sarcini | Referințe |
|--|-----------|
| NU SUNT | |

Anexa Nr. 1 La Partea I

Teren

| Nr cadastral | Suprafața (mp)* | Observații / Referințe |
|--------------|-----------------|------------------------|
| | 1.339 | |

* Suprafața este determinată în planul de proiecție Stereo 70.



Date referitoare la teren

| Crt | Categorie folosință | Intravilan | Suprafața (mp) | Tarla | Parcelă | Nr. topo | Observații / Referințe |
|-----|---------------------|------------|----------------|-------|---------|----------|------------------------|
| 1 | curți constructii | DA | 850 | 12 | 563,564 | - | |
| 2 | arabil | DA | 489 | 12 | 563,564 | - | |

Date referitoare la construcții

| Crt | Număr | Destinație construcție | Supraf. (mp) | Situație juridică | Observații / Referințe |
|------|-------|-------------------------|--------------|-------------------|--|
| A1.1 | | construcții de locuințe | 51 | Cu acte | Nr. niveluri:1; S. construita la sol:51 mp; LOCUINTA |
| A1.2 | | construcții de locuințe | 90 | Cu acte | Nr. niveluri:1; S. construita la sol:90 mp; LOCUINTA |

Lungime Segmente

1) Valorile lungimilor segmentelor sunt obținute din proiecție în plan.

| Punct început | X / Y | Punct sfârșit | X / Y | Lungime segment (** (m) |
|---------------|---------------------------|---------------|----------------------------|-------------------------|
| 1 | 596.659,095 396.465,11 | 2 | 596.666,132 396.478,45 | 15.082 |
| 2 | 596.666,132 396.478,45 | 3 | 596.681,171 396.487,971 | 17.8 |

| Punct început | X / Y | Punct sfârșit | X / Y | Lungime segment (** (m) |
|---------------|----------------------------|---------------|----------------------------|-------------------------|
| 3 | 596.681,171 396.487,971 | 4 | 596.655,843 396.489,884 | 25.4 |
| 4 | 596.655,843 396.489,884 | 5 | 596.625,869 396.493,571 | 30.2 |
| 5 | 596.625,869 396.493,571 | 6 | 596.619,09 396.466,61 | 27.8 |
| 6 | 596.619,09 396.466,61 | 7 | 596.654,356 396.456,014 | 36.823 |
| 7 | 596.654,356 396.456,014 | 1 | 596.659,095 396.465,11 | 10.256 |

** Lungimile segmentelor sunt determinate în planul de proiecție Stereo 70 și sunt rotunjite la 1 milimetru.

*** Distanța dintre puncte este formată din segmente cumulate ce sunt mai mici decât valoarea 1 milimetru.

**DATE DESPRE IMOBILUL NR. 2738**

Oficiul de Cadastru și Publicitate Imobiliară PRAHOVA
Biroul de Cadastru și Publicitate Imobiliară Ploiești

A. Partea I. Descrierea imobilului

TEREN Intravilan

Nr. CF vechi:835

Nr. cadastral vechi:10090

Adresa: Loc. Valea Cucului, Jud. Prahova

| Nr. Crt | Nr cadastral Nr. topografic | Suprafața* (mp) | Observații / Referințe |
|---------|-----------------------------|--------------------------------|--|
| A1 | 20126 | Din acte: 757 Masurata: 715 | Sector cadastral:8 Teren neimprejmuit; |

B. Partea II. Proprietari și acte

| Inscrieri privitoare la dreptul de proprietate și alte drepturi reale | Referințe |
|--|-----------|
| 23577 / 07/04/2008 | |
| Act Notarial nr. 920, din 04/04/2008 emis de NP BOTEZATU ION; | |
| B2 | A1 |
| Intabulare, drept de PROPRIETATE cumparare ca bun comun, dobandit prin Conventie, cota actuala 1/1 | |
| 1) IORGA DUMITRU | |
| 2) IORGA VIOLETA | |

C. Partea III. SARCINI .

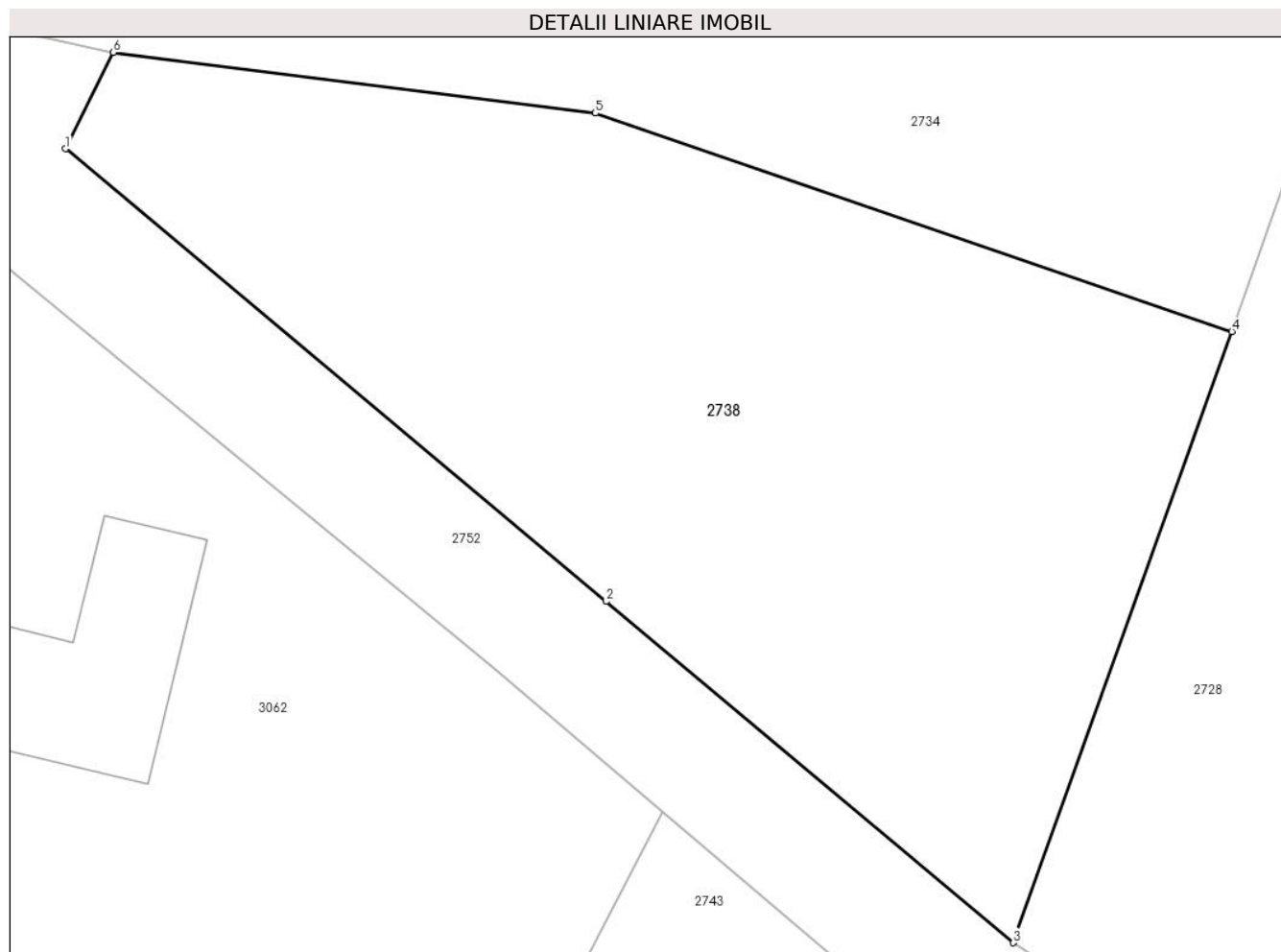
| Inscrieri privind dezmembramintele dreptului de proprietate, drepturi reale de garanție și sarcini | Referințe |
|--|-----------|
| NU SUNT | |

Anexa Nr. 1 La Partea I

Teren

| Nr cadastral | Suprafața (mp)* | Observații / Referințe |
|--------------|--------------------------------|------------------------|
| 20126 | Din acte: 757 Masurata: 715 | |

* Suprafața este determinată în planul de proiecție Stereo 70.



Date referitoare la teren

| Crt | Categorie folosință | Intra vilan | Suprafața (mp) | Tarla | Parcelă | Nr. topo | Observații / Referințe |
|-----|---------------------|-------------|----------------|-------|---------|----------|------------------------|
| 1 | arabil | DA | 715 | 5 | 295 | - | |

Lungime Segmente

1) Valorile lungimilor segmentelor sunt obținute din proiecție în plan.

| Punct început | X / Y | Punct sfârșit | X / Y | Lungime segment (** (m) |
|---------------|--------------------------|---------------|--------------------------|-------------------------|
| 1 | 596.761,29 396.482,3 | 2 | 596.782,38 396.464,65 | 27.501 |
| 2 | 596.782,38 396.464,65 | 3 | 596.798,24 396.451,34 | 20.705 |
| 3 | 596.798,24 396.451,34 | 4 | 596.806,78 396.475,18 | 25.323 |
| 4 | 596.806,78 396.475,18 | 5 | 596.781,96 396.483,69 | 26.238 |
| 5 | 596.781,96 396.483,69 | 6 | 596.763,16 396.486,06 | 18.949 |

| Punct început | X / Y | Punct sfârșit | X / Y | Lungime segment (** (m) |
|---------------|--------------------------|---------------|-------------------------|-------------------------|
| 6 | 596.763,16 396.486,06 | 1 | 596.761,29 396.482,3 | 4.199 |

** Lungimile segmentelor sunt determinate în planul de proiecție Stereo 70 și sunt rotunjite la 1 milimetru.

*** Distanța dintre puncte este formată din segmente cumulate ce sunt mai mici decât valoarea 1 milimetru.

**DATE DESPRE IMOBILUL NR. 2739**

Oficiul de Cadastru și Publicitate Imobiliară PRAHOVA
Biroul de Cadastru și Publicitate Imobiliară Ploiești

A. Partea I. Descrierea imobilului

TEREN Intravilan

Adresa: Loc. Valea Cucului, Jud. Prahova

| Nr. Crt | Nr cadastral Nr. topografic | Suprafața* (mp) | Observații / Referințe |
|---------|-----------------------------|-----------------|--|
| A1 | 20589 | 720 | Sector cadastral:8 Teren neimprejmuit; |

B. Partea II. Proprietari și acte

| Inscrieri privitoare la dreptul de proprietate și alte drepturi reale | | Referințe |
|--|---|-----------|
| 11498 / 20/02/2013 | | |
| Act Notarial nr. 219, din 15/02/2013 emis de NP ANTON GEORGETA; | | |
| B1 | Se infiinteaza cartea funciara 20589 a imobilului cu numarul cadastral 20589/lordacheanu, rezultat din dezmembrarea imobilului cu numarul cadastral 167 (identificator electronic 20578) inscris in cartea funciara 112 (identificator electronic 20578); | A1 |
| Act Notarial nr. 2298, din 05/10/2004 emis de NP BARBU FLOAREA; | | |
| B2 | Intabulare, drept de PROPRIETATEcumparare ca bun comun, dobandit prin Conventie, cota actuala 1/1 1) SAILA ION 2) SAILA CONSTANTA | A1 |
| Act Administrativ nr. 65258, din 30/10/2012 emis de O.C.P.I. PRAHOVA (act notarial nr.1447/25.10.2012 emis de NP ANTON GEORGETA;); | | |
| B3 | se noteaza actualizarea informatiilor cadastrale conform documentatiei anexate in sensul modificarii suprafetei imobilului <i>OBSERVATII: pozitie transcrisa din CF 20578/lordacheanu, inscrisa prin incheierea nr. 68478 din 13/11/2012;</i> | A1 |
| Act Administrativ nr. 39, din 08/01/2013 emis de OCPI PH; | | |
| B4 | se noteaza din oficiu propunerea de dezmembrare a imobilului <i>OBSERVATII: pozitie transcrisa din CF 20578/lordacheanu, inscrisa prin incheierea nr. 553 din 08/01/2013;</i> | A1 |

C. Partea III. SARCINI .

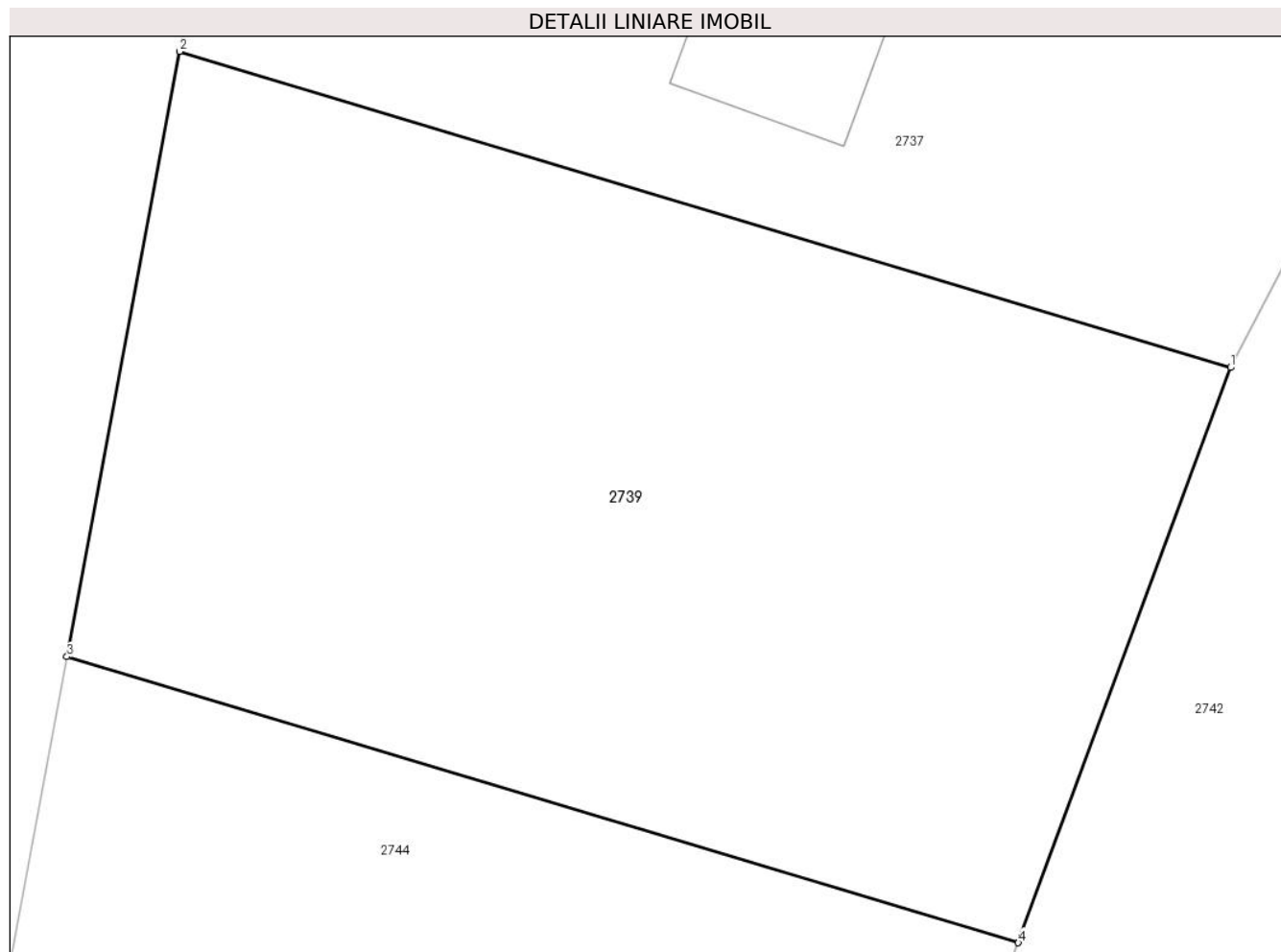
| Inscrieri privind dezmembramintele dreptului de proprietate, drepturi reale de garanție și sarcini | Referințe |
|--|-----------|
| NU SUNT | |

Anexa Nr. 1 La Partea I

Teren

| | | |
|--------------|-----------------|------------------------|
| Nr cadastral | Suprafața (mp)* | Observații / Referințe |
| 20589 | 720 | |

* Suprafața este determinată în planul de proiecție Stereo 70.



Date referitoare la teren

| Crt | Categorie folosință | Intra vilan | Suprafața (mp) | Tarla | Parcelă | Nr. topo | Observații / Referințe |
|-----|---------------------|-------------|----------------|-------|---------|----------|------------------------|
| 1 | arabil | DA | 720 | 12 | 565 | - | |

Lungime Segmente

1) Valorile lungimilor segmentelor sunt obținute din proiecție în plan.

| Punct început | X / Y | Punct sfârșit | X / Y | Lungime segment (** (m) |
|---------------|----------------------------|---------------|----------------------------|-------------------------|
| 1 | 596.654,356 396.456,014 | 2 | 596.619,09 396.466,61 | 36.823 |
| 2 | 596.619,09 396.466,61 | 3 | 596.615,302 396.446,32 | 20.641 |
| 3 | 596.615,302 396.446,32 | 4 | 596.647,236 396.436,725 | 33.344 |
| 4 | 596.647,236 396.436,725 | 1 | 596.654,356 396.456,014 | 20.561 |

** Lungimile segmentelor sunt determinate în planul de proiecție Stereo 70 și sunt rotunjite la 1 milimetru.

***** Distanţa dintre puncte este formată din segmente cumulate ce sunt mai mici decât valoarea 1 milimetru.**

**DATE DESPRE IMOBILUL NR. 2740**

Oficiul de Cadastru și Publicitate Imobiliară PRAHOVA
Biroul de Cadastru și Publicitate Imobiliară Ploiești

A. Partea I. Descrierea imobilului

TEREN Intravilan

Nr. CF vechi:174
Nr. cadastral vechi:234

Adresa: Loc. Valea Cucului, Jud. Prahova

| Nr. Crt | Nr cadastral Nr. topografic | Suprafața* (mp) | Observații / Referințe |
|---------|-----------------------------|------------------------------------|--------------------------------------|
| A1 | 20639 | Din acte: 2.190 Masurata: 2.209 | Sector cadastral:8 Teren imprejmuit; |

Construcții

| Crt | Nr cadastral Nr. topografic | Adresa | Observații / Referințe |
|------|-----------------------------|----------------------------------|---|
| A1.1 | 20639-C1 | Loc. Valea Cucului, Jud. Prahova | Nr. niveluri:1; S. construita la sol:66 mp; C1 - locuinta |
| A1.2 | 20639-C2 | Loc. Valea Cucului, Jud. Prahova | Nr. niveluri:1; S. construita la sol:38 mp; C2 - anexa |

B. Partea II. Proprietari și acte

| Inscrieri privitoare la dreptul de proprietate și alte drepturi reale | | Referințe |
|---|---|----------------|
| 25825 / 15/09/2005 | | |
| Act Notarial nr. 5753, din 14/09/2005 emis de BNP.IVAN CONSTANTIN; | | |
| B1 | Intabulare, drept de PROPRIETATEcumparare ca bun comun, dobandit prin Conventie, cota actuala 1/1 1) IONASCU CONSTANTIN 2) IONASCU MIHAELA <i>OBSERVATII: (provenita din conversia CF 174)</i> | A1, A1.1, A1.2 |

C. Partea III. SARCINI

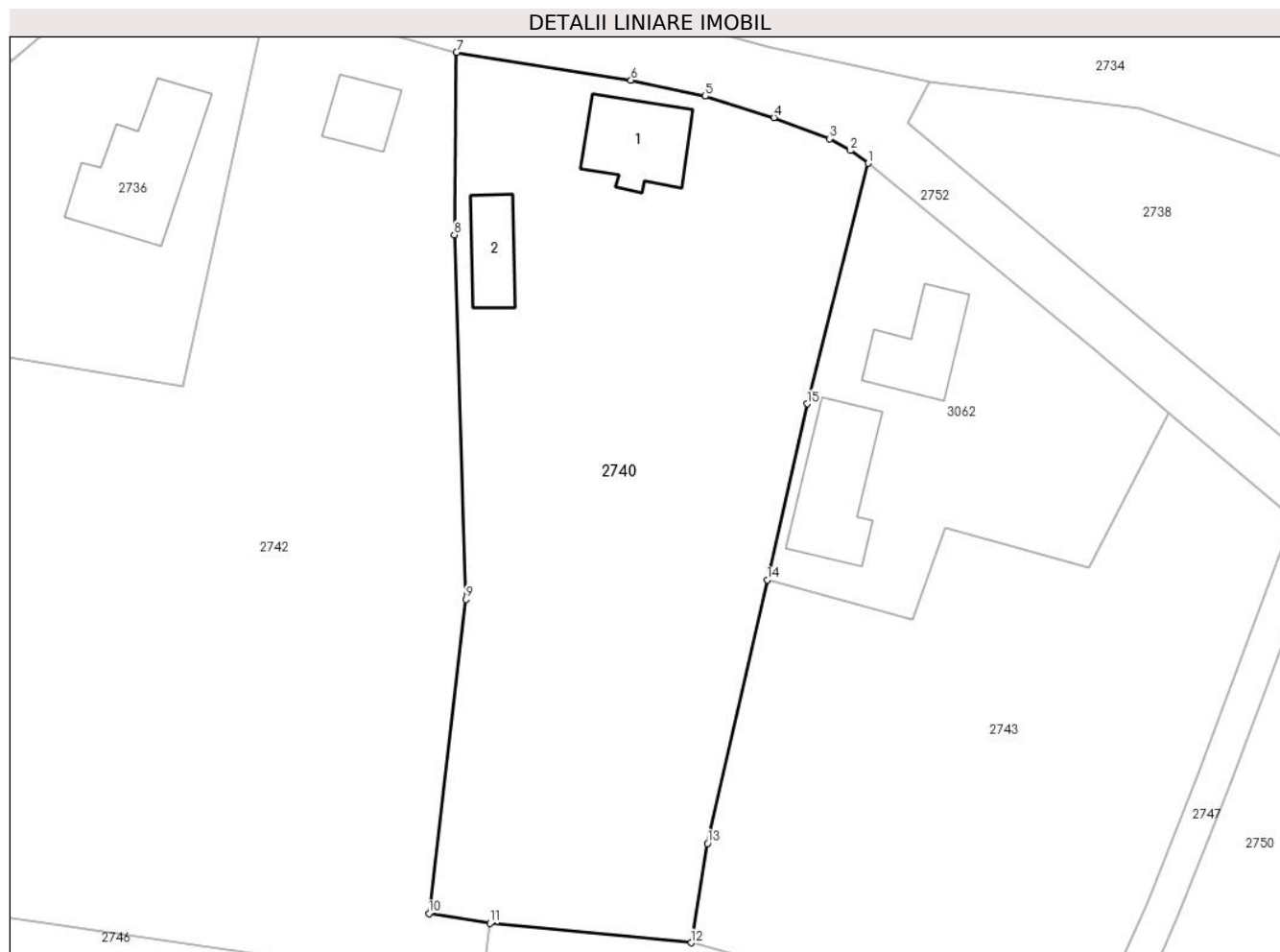
| Inscrieri privind dezmembramintele dreptului de proprietate, drepturi reale de garanție și sarcini | | Referințe |
|--|---|----------------|
| 25825 / 15/09/2005 | | |
| Act Notarial nr. 5753, din 14/09/2005 emis de BNP.IVAN CONSTANTIN; | | |
| C1 | se noteaza obligatia de intretinere 1) NEAGU ION | A1, A1.1, A1.2 |
| C2 | se noteaza dreptul de abitare viagera 1) NEAGU ION | A1.1, A1.2 |

Anexa Nr. 1 La Partea I

Teren

| Nr cadastral | Suprafața (mp)* | Observații / Referințe |
|--------------|------------------------------------|------------------------|
| 20639 | Din acte: 2.190 Masurata: 2.209 | |

* Suprafața este determinată în planul de proiecție Stereo 70.



Date referitoare la teren

| Crt | Categorie folosință | Intravilan | Suprafața (mp) | Tarla | Parcelă | Nr. topo | Observații / Referințe |
|-----|---------------------|------------|----------------|-------|---------|----------|------------------------|
| 1 | curți constructii | DA | 600 | 12 | 568 | - | |
| 2 | arabil | DA | 1.209 | 12 | 569 | - | |
| 3 | vie | DA | 400 | 12 | 570 | - | |

Date referitoare la construcții

| Crt | Număr | Destinație construcție | Supraf. (mp) | Situație juridică | Observații / Referințe |
|------|----------|-------------------------|--------------|-------------------|---|
| A1.1 | 20639-C1 | construcții de locuințe | 66 | Cu acte | Nr. niveluri:1; S. construită la sol:66 mp; C1 - locuința |
| A1.2 | 20639-C2 | construcții anexa | 38 | Cu acte | Nr. niveluri:1; S. construită la sol:38 mp; C2 - anexa |

Lungime Segmente

1) Valorile lungimilor segmentelor sunt obținute din proiecție în plan.

| Punct început | X / Y | Punct sfârșit | X / Y | Lungime segment (** (m) |
|---------------|----------------------------|---------------|--------------------------|-------------------------|
| 1 | 596.757,724 396.478,737 | 2 | 596.756,13 396.479,87 | 1.955 |

| Punct început | X / Y | Punct sfârşit | X / Y | Lungime segment (** (m) |
|---------------|----------------------------|---------------|----------------------------|-------------------------|
| 2 | 596.756,13 396.479,87 | 3 | 596.754,232 396.480,939 | 2.178 |
| 3 | 596.754,232 396.480,939 | 4 | 596.749,269 396.482,831 | 5.312 |
| 4 | 596.749,269 396.482,831 | 5 | 596.743,135 396.484,748 | 6.427 |
| 5 | 596.743,135 396.484,748 | 6 | 596.736,476 396.486,182 | 6.811 |
| 6 | 596.736,476 396.486,182 | 7 | 596.720,87 396.488,662 | 15.802 |
| 7 | 596.720,87 396.488,662 | 8 | 596.720,675 396.472,334 | 16.329 |
| 8 | 596.720,675 396.472,334 | 9 | 596.721,703 396.439,714 | 32.636 |
| 9 | 596.721,703 396.439,714 | 10 | 596.718,417 396.411,618 | 28.288 |
| 10 | 596.718,417 396.411,618 | 11 | 596.723,887 396.410,742 | 5.54 |
| 11 | 596.723,887 396.410,742 | 12 | 596.741,857 396.409,003 | 18.054 |
| 12 | 596.741,857 396.409,003 | 13 | 596.743,342 396.417,899 | 9.019 |
| 13 | 596.743,342 396.417,899 | 14 | 596.748,669 396.441,46 | 24.156 |
| 14 | 596.748,669 396.441,46 | 15 | 596.752,233 396.457,227 | 16.164 |
| 15 | 596.752,233 396.457,227 | 1 | 596.757,724 396.478,737 | 22.2 |

** Lungimile segmentelor sunt determinate în planul de proiecție Stereo 70 și sunt rotunjite la 1 milimetru.

*** Distanța dintre puncte este formată din segmente cumulate ce sunt mai mici decât valoarea 1 milimetru.

**DATE DESPRE IMOBILUL NR. 2741**

Oficiul de Cadastru și Publicitate Imobiliară PRAHOVA
Biroul de Cadastru și Publicitate Imobiliară Ploiești

A. Partea I. Descrierea imobilului

TEREN Extravilan

Adresa: Jud. Prahova

| Nr. Crt | Nr cadastral Nr. topografic | Suprafața* (mp) | Observații / Referințe |
|---------|-----------------------------|-----------------|--|
| A1 | | 70.473 | Sector cadastral:8 Teren neimprejmuit; |

B. Partea II. Proprietari și acte

| Inscrieri privitoare la dreptul de proprietate și alte drepturi reale | | Referințe |
|--|---|-----------|
| / | | |
| Act Normativ nr. 7, din 13/03/1996 emis de PARLAMENTUL ROMANIEI (ART. 13); | | |
| B1 | Inscrierea posesiei, drept de PROPRIETATE, dobandit prin Lege, cota actuala 1/1 1) NEIDENTIFICAT NEIDENTIFICAT | A1 |
| B2 | SE NOTEAZA MENTIUNEA PROPRIETAR NEIDENTIFICAT, REZERVA COMISIEI LOCALE DE FOND FUNCJAR | A1 |

C. Partea III. SARCINI .

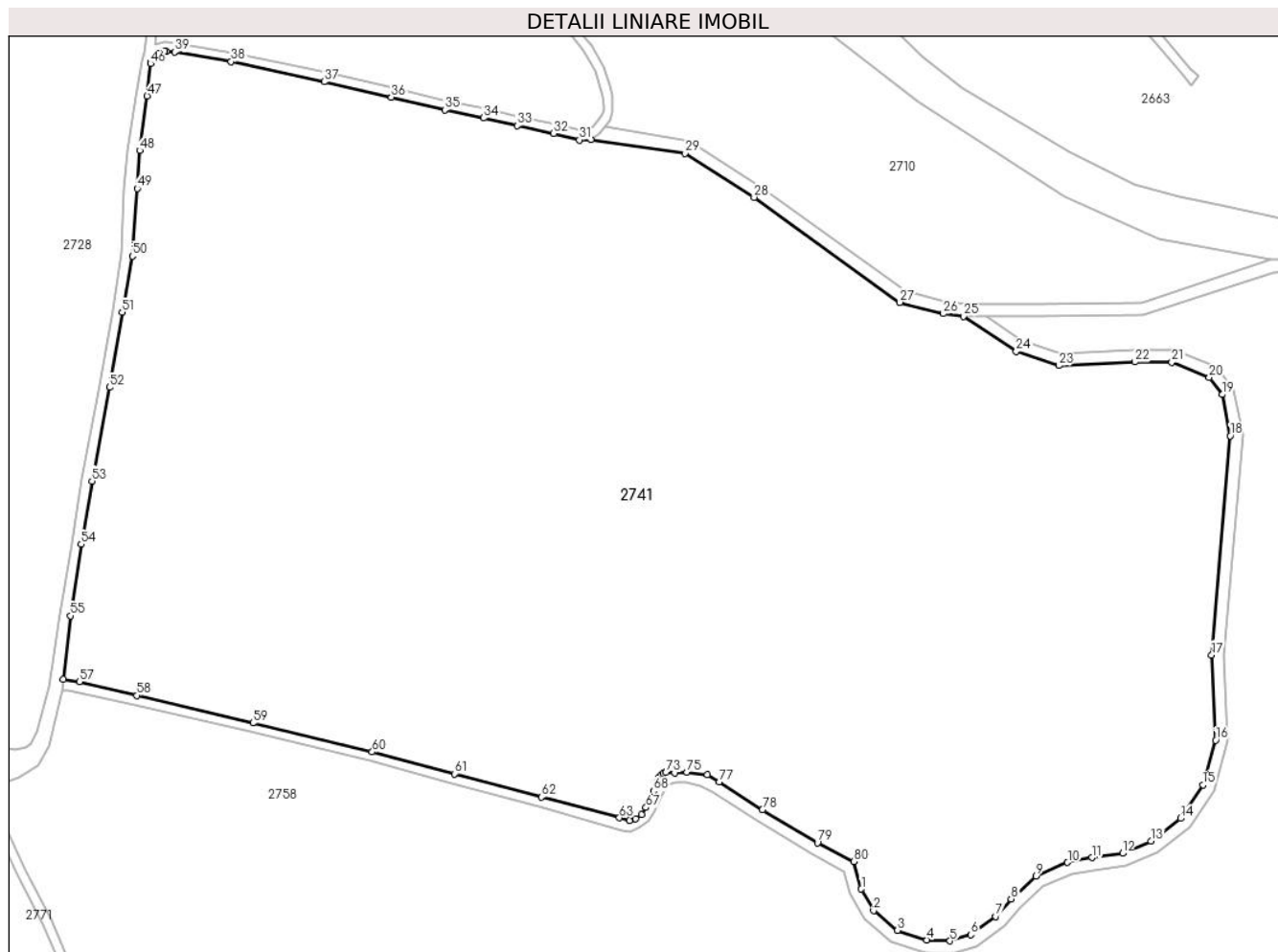
| Inscrieri privind dezmembramintele dreptului de proprietate, drepturi reale de garanție și sarcini | Referințe |
|--|-----------|
| NU SUNT | |

Anexa Nr. 1 La Partea I

Teren

| | | |
|--------------|-----------------|------------------------|
| Nr cadastral | Suprafața (mp)* | Observații / Referințe |
| | 70.473 | |

* Suprafața este determinată în planul de proiecție Stereo 70.



Date referitoare la teren

| Crt | Categorie folosință | Intravilan | Suprafața (mp) | Tarla | Parcelă | Nr. topo | Observații / Referințe |
|-----|---------------------|------------|----------------|-------|---------|----------|------------------------|
| 1 | arabil | NU | 70.473 | - | 839 | - | |

Lungime Segmente

1) Valorile lungimilor segmentelor sunt obținute din proiecție în plan.

| Punct început | X / Y | Punct sfârșit | X / Y | Lungime segment | Punct început | X / Y | Punct sfârșit | X / Y | Lungime segment | Punct început | X / Y | Punct sfârșit | X / Y | Lungime segment |
|---------------|----------------------------|---------------|----------------------------|-----------------|---------------|----------------------------|---------------|----------------------------|-----------------|---------------|----------------------------|---------------|----------------------------|-----------------|
| 1 | 597.236,4 396.320,12 | 2 | 597.240,354 396.313,166 | 8.0 | 2 | 597.240,354 396.313,166 | 3 | 597.248,056 396.306,788 | 10.0 | 3 | 597.248,056 396.306,788 | 4 | 597.257,562 396.303,682 | 10.0 |
| 4 | 597.257,562 396.303,682 | 5 | 597.265,057 396.303,419 | 7.5 | 5 | 597.265,057 396.303,419 | 6 | 597.271,779 396.305,372 | 7.0 | 6 | 597.271,779 396.305,372 | 7 | 597.279,847 396.311,281 | 10.0 |
| 7 | 597.279,847 396.311,281 | 8 | 597.284,804 396.316,908 | 7.5 | 8 | 597.284,804 396.316,908 | 9 | 597.292,896 396.324,36 | 11.0 | 9 | 597.292,896 396.324,36 | 10 | 597.303,013 396.328,678 | 11.0 |
| 10 | 597.303,013 396.328,678 | 11 | 597.310,854 396.330,265 | 8.0 | 11 | 597.310,854 396.330,265 | 12 | 597.320,757 396.331,651 | 10.0 | 12 | 597.320,757 396.331,651 | 13 | 597.329,948 396.335,592 | 10.0 |
| 13 | 597.329,948 396.335,592 | 14 | 597.339,453 396.342,916 | 12.0 | 14 | 597.339,453 396.342,916 | 15 | 597.346,711 396.353,702 | 13.0 | 15 | 597.346,711 396.353,702 | 16 | 597.350,767 396.368,143 | 15.0 |
| 16 | 597.350,767 396.368,143 | 17 | 597.349,504 396.395,614 | 27.5 | 17 | 597.349,504 396.395,614 | 18 | 597.355,455 396.466,364 | 71.0 | 18 | 597.355,455 396.466,364 | 19 | 597.352,976 396.479,635 | 13.5 |

| Punct început | X / Y | Punct sfârșit | X / Y | Lungime segment | Punct început | X / Y | Punct sfârșit | X / Y | Lungime segment | Punct început | X / Y | Punct sfârșit | X / Y | Lungime segment |
|---------------|----------------------------|---------------|----------------------------|-----------------|---------------|----------------------------|---------------|----------------------------|-----------------|---------------|----------------------------|---------------|----------------------------|-----------------|
| 19 | 597.352,976 396.479,635 | 20 | 597.348,708 396.485,184 | 7.0 | 20 | 597.348,708 396.485,184 | 21 | 597.336,659 396.490,063 | 13.0 | 21 | 597.336,659 396.490,063 | 22 | 597.324,659 396.490,166 | 12.0 |
| 22 | 597.324,659 396.490,166 | 23 | 597.300,186 396.489,014 | 24.5 | 23 | 597.300,186 396.489,014 | 24 | 597.286,412 396.493,543 | 14.5 | 24 | 597.286,412 396.493,543 | 25 | 597.269,362 396.504,925 | 20.5 |
| 25 | 597.269,362 396.504,925 | 26 | 597.262,912 396.505,729 | 6.5 | 26 | 597.262,912 396.505,729 | 27 | 597.248,877 396.509,375 | 14.5 | 27 | 597.248,877 396.509,375 | 28 | 597.201,813 396.543,271 | 58.0 |
| 28 | 597.201,813 396.543,271 | 29 | 597.179,55 396.557,46 | 26.4 | 29 | 597.179,55 396.557,46 | 30 | 597.149,059 396.561,812 | 30.8 | 30 | 597.149,059 396.561,812 | 31 | 597.145,402 396.561,777 | 3.657 |
| 31 | 597.145,402 396.561,777 | 32 | 597.137,093 396.563,924 | 8.582 | 32 | 597.137,093 396.563,924 | 33 | 597.125,356 396.566,423 | 12.00 1 | 33 | 597.125,356 396.566,423 | 34 | 597.114,496 396.568,85 | 11.12 8 |
| 34 | 597.114,496 396.568,85 | 35 | 597.101,948 396.571,414 | 12.80 8 | 35 | 597.101,948 396.571,414 | 36 | 597.084,715 396.575,602 | 17.73 4 | 36 | 597.084,715 396.575,602 | 37 | 597.063,013 396.580,557 | 22.26 |
| 37 | 597.063,013 396.580,557 | 38 | 597.032,983 396.587,02 | 30.71 7 | 38 | 597.032,983 396.587,02 | 39 | 597.014,795 396.590,128 | 18.45 2 | 39 | 597.014,795 396.590,128 | 40 | 597.012,07 396.590,364 | 2.735 |
| 40 | 597.012,07 396.590,364 | 41 | 597.011,48 396.590,36 | 0.59 | 41 | 597.011,48 396.590,36 | 42 | 597.009,694 396.589,799 | 1.872 | 42 | 597.009,694 396.589,799 | 43 | 597.008,837 396.589,219 | 1.035 |
| 43 | 597.008,837 396.589,219 | 44 | 597.007,51 396.588,259 | 1.638 | 44 | 597.007,51 396.588,259 | 45 | 597.007,278 396.587,643 | 0.659 | 45 | 597.007,278 396.587,643 | 46 | 597.006,97 396.586,372 | 1.308 |
| 46 | 597.006,97 396.586,372 | 47 | 597.005,857 396.575,942 | 10.48 9 | 47 | 597.005,857 396.575,942 | 48 | 597.003,497 396.558,381 | 17.71 9 | 48 | 597.003,497 396.558,381 | 49 | 597.002,68 396.546,101 | 12.30 7 |
| 49 | 597.002,68 396.546,101 | 50 | 597.001,074 396.524,318 | 21.84 1 | 50 | 597.001,074 396.524,318 | 51 | 596.997,795 396.506,21 | 18.40 3 | 51 | 596.997,795 396.506,21 | 52 | 596.993,784 396.481,997 | 24.54 3 |
| 52 | 596.993,784 396.481,997 | 53 | 596.988,052 396.451,757 | 30.77 9 | 53 | 596.988,052 396.451,757 | 54 | 596.984,59 396.431,315 | 20.73 3 | 54 | 596.984,59 396.431,315 | 55 | 596.981,097 396.408,266 | 23.31 2 |
| 55 | 596.981,097 396.408,266 | 56 | 596.978,811 396.387,78 | 20.61 4 | 56 | 596.978,811 396.387,78 | 57 | 596.984,025 396.386,979 | 5.275 | 57 | 596.984,025 396.386,979 | 58 | 597.002,602 396.382,561 | 19.09 4 |
| 58 | 597.002,602 396.382,561 | 59 | 597.040,005 396.373,708 | 38.43 7 | 59 | 597.040,005 396.373,708 | 60 | 597.078,525 396.364,344 | 39.64 2 | 60 | 597.078,525 396.364,344 | 61 | 597.105,036 396.357,276 | 27.43 7 |
| 61 | 597.105,036 396.357,276 | 62 | 597.133,145 396.349,824 | 29.07 9 | 62 | 597.133,145 396.349,824 | 63 | 597.158,314 396.343,109 | 26.05 | 63 | 597.158,314 396.343,109 | 64 | 597.161,505 396.342,183 | 3.323 |
| 64 | 597.161,505 396.342,183 | 65 | 597.163,579 396.342,783 | 2.159 | 65 | 597.163,579 396.342,783 | 66 | 597.165,572 396.344,128 | 2.404 | 66 | 597.165,572 396.344,128 | 67 | 597.166,903 396.346,439 | 2.668 |
| 67 | 597.166,903 396.346,439 | 68 | 597.169,362 396.351,793 | 5.891 | 68 | 597.169,362 396.351,793 | 69 | 597.170,657 396.354,956 | 3.418 | 69 | 597.170,657 396.354,956 | 70 | 597.171,203 396.356,31 | 1.46 |
| 70 | 597.171,203 396.356,31 | 71 | 597.171,809 396.356,944 | 0.877 | 71 | 597.171,809 396.356,944 | 72 | 597.172,404 396.357,488 | 0.807 | 72 | 597.172,404 396.357,488 | 73 | 597.173,36 396.357,712 | 0.982 |
| 73 | 597.173,36 396.357,712 | 74 | 597.176,263 396.357,668 | 2.903 | 74 | 597.176,263 396.357,668 | 75 | 597.180,165 396.357,833 | 3.905 | 75 | 597.180,165 396.357,833 | 76 | 597.186,725 396.357,003 | 6.613 |
| 76 | 597.186,725 396.357,003 | 77 | 597.190,551 396.354,712 | 4.459 | 77 | 597.190,551 396.354,712 | 78 | 597.204,51 396.345,738 | 16.59 5 | 78 | 597.204,51 396.345,738 | 79 | 597.222,25 396.335,035 | 20.71 8 |
| 79 | 597.222,25 396.335,035 | 80 | 597.233,96 396.329,021 | 13.16 4 | 80 | 597.233,96 396.329,021 | 1 | 597.236,4 396.320,12 | 9.229 | | | | | |

** Lungimile segmentelor sunt determinate în planul de proiecție Stereo 70 și sunt rotunjite la 1 milimetru.

*** Distanța dintre puncte este formată din segmente cumulate ce sunt mai mici decât valoarea 1 milimetru.

**DATE DESPRE IMOBILUL NR. 2742**

Oficiul de Cadastru și Publicitate Imobiliară PRAHOVA
Biroul de Cadastru și Publicitate Imobiliară Ploiești

A. Partea I. Descrierea imobilului

TEREN Intravilan

Nr. cadastral vechi:10366

Adresa: Loc. Valea Cucului, Jud. Prahova

| Nr. Crt | Nr cadastral Nr. topografic | Suprafața* (mp) | Observații / Referințe |
|---------|-----------------------------|------------------------------------|--|
| A1 | 20395 | Din acte: 4.320 Masurata: 4.332 | Sector cadastral:8 Teren neimprejmuit; |

Construcții

| Crt | Nr cadastral Nr. topografic | Adresa | Observații / Referințe |
|------|-----------------------------|----------------------------------|--|
| A1.1 | 20395-C1 | Loc. Valea Cucului, Jud. Prahova | Nr. niveluri:1; S. construita la sol:33 mp; LOCUINTA |

B. Partea II. Proprietari și acte

| Inscrieri privitoare la dreptul de proprietate și alte drepturi reale | | Referințe |
|---|--|-----------|
| 8553 / 03/02/2015 | | |
| Act Notarial nr. 20, din 02/02/2015 emis de NP LUPU MARIA LUIZA (act notarial nr. 213/14-08-2006 emis de NP LUPU MARIA LUIZA; act notarial nr. 258/21-12-2010 emis de NP LUPU MARIA LUIZA,act notarial nr. 20/02-02-2015 emis de NP LUPU MARIA LUIZA; act notarial nr. 213/14-08-2006 emis de NP LUPU MARIA LUIZA;;); | | |
| B4 | Intabulare, drept de PROPRIETATEcumparare ca bun propriu, dobandit prin Conventie, cota actuala 1/1 1) IONITA ALEXANDRU | A1, A1.1 |

C. Partea III. SARCINI .

| Inscrieri privind dezmembramintele dreptului de proprietate, drepturi reale de garanție și sarcini | Referințe |
|--|-----------|
| NU SUNT | |

Teren

| | | |
|--------------|------------------------------------|------------------------|
| Nr cadastral | Suprafața (mp)* | Observații / Referințe |
| 20395 | Din acte: 4.320 Masurata: 4.332 | |

* Suprafața este determinată în planul de proiecție Stereo 70.



Date referitoare la teren

| Crt | Categorie folosință | Intra vilan | Suprafața (mp) | Tarla | Parcelă | Nr. topo | Observații / Referințe |
|-----|---------------------|-------------|----------------|-------|---------|----------|------------------------|
| 1 | curți constructii | DA | 440 | 12 | 567 | - | |
| 2 | arabil | DA | 3.892 | 12 | 567 | - | |

Date referitoare la construcții

| Crt | Număr | Destinație construcție | Supraf. (mp) | Situație juridică | Observații / Referințe |
|------|----------|-------------------------|--------------|-------------------|---|
| A1.1 | 20395-C1 | construcții de locuințe | 33 | Cu acte | Nr. niveluri:1; S. construita la sol:33 mp; LOCUINTA |

Lungime Segmente

1) Valorile lungimilor segmentelor sunt obținute din proiecție în plan.

| Punct început | X / Y | Punct sfârșit | X / Y | Lungime segment (** (m) |
|---------------|---------------------------|---------------|----------------------------|-------------------------|
| 1 | 596.696,394 396.458,75 | 2 | 596.659,095 396.465,11 | 37.837 |
| 2 | 596.659,095 396.465,11 | 3 | 596.654,356 396.456,014 | 10.256 |

| Punct început | X / Y | Punct sfârşit | X / Y | Lungime segment (** (m) |
|---------------|----------------------------|---------------|----------------------------|-------------------------|
| 3 | 596.654,356 396.456,014 | 4 | 596.647,236 396.436,725 | 20.561 |
| 4 | 596.647,236 396.436,725 | 5 | 596.640,019 396.417,175 | 20.84 |
| 5 | 596.640,019 396.417,175 | 6 | 596.723,1 396.405,124 | 83.95 |
| 6 | 596.723,1 396.405,124 | 7 | 596.723,887 396.410,742 | 5.673 |
| 7 | 596.723,887 396.410,742 | 8 | 596.718,417 396.411,618 | 5.54 |
| 8 | 596.718,417 396.411,618 | 9 | 596.721,703 396.439,714 | 28.288 |
| 9 | 596.721,703 396.439,714 | 10 | 596.720,675 396.472,334 | 32.636 |
| 10 | 596.720,675 396.472,334 | 11 | 596.720,87 396.488,662 | 16.329 |
| 11 | 596.720,87 396.488,662 | 12 | 596.711,573 396.491,199 | 9.637 |
| 12 | 596.711,573 396.491,199 | 13 | 596.704,418 396.495,625 | 8.413 |
| 13 | 596.704,418 396.495,625 | 1 | 596.696,394 396.458,75 | 37.738 |

** Lungimile segmentelor sunt determinate în planul de proiecție Stereo 70 și sunt rotunjite la 1 milimetru.

*** Distanța dintre puncte este formată din segmente cumulate ce sunt mai mici decât valoarea 1 milimetru.

**DATE DESPRE IMOBILUL NR. 2743**

Oficiul de Cadastru și Publicitate Imobiliară PRAHOVA
Biroul de Cadastru și Publicitate Imobiliară Ploiești

A. Partea I. Descrierea imobilului

TEREN Intravilan

Adresa: Loc. Valea Cucului, Jud. Prahova

| Nr. Crt | Nr cadastral Nr. topografic | Suprafața* (mp) | Observații / Referințe |
|---------|--------------------------------|-----------------|--------------------------------------|
| A1 | | 1.785 | Sector cadastral:8 Teren imprejmuit; |

B. Partea II. Proprietari și acte

| Inscrieri privitoare la dreptul de proprietate și alte drepturi reale | | Referințe |
|--|---|-----------|
| / | | |
| Act Normativ nr. 7, din 13/03/1996 emis de PARLAMENTUL ROMANIEI (ART. 13); | | |
| B1 | Inscrierea posesiei, drept de PROPRIETATE, dobandit prin Lege, cota actuala 1/1 1) NEIDENTIFICAT NEIDENTIFICAT | A1 |
| B2 | SE NOTEAZA MENTIUNEA DE PROPRIETAR NEIDENTIFICAT | A1 |

C. Partea III. SARCINI .

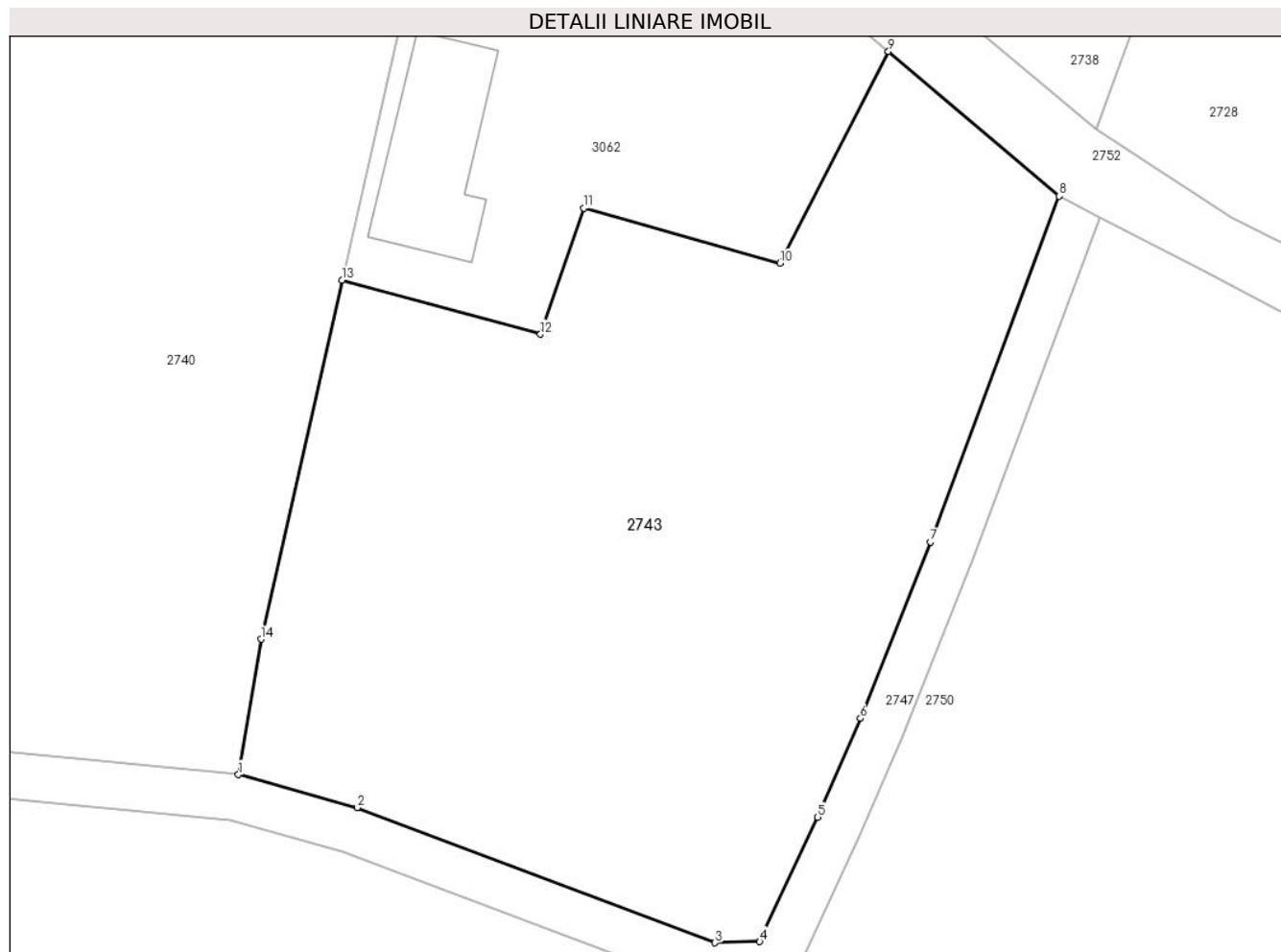
| Inscrieri privind dezmembramintele dreptului de proprietate, drepturi reale de garanție și sarcini | Referințe |
|--|-----------|
| NU SUNT | |

Anexa Nr. 1 La Partea I

Teren

| | | |
|--------------|-----------------|------------------------|
| Nr cadastral | Suprafața (mp)* | Observații / Referințe |
| | 1.785 | |

* Suprafața este determinată în planul de proiecție Stereo 70.



Date referitoare la teren

| Crt | Categorie folosință | Intravilan | Suprafața (mp) | Tarla | Parcelă | Nr. topo | Observații / Referințe |
|-----|---------------------|------------|----------------|-------|---------|----------|------------------------|
| 1 | vie | DA | 296 | 12 | 573 | - | |
| 2 | arabil | DA | 1.489 | 12 | 572,574 | - | |

Lungime Segmente

1) Valorile lungimilor segmentelor sunt obținute din proiecție în plan.

| Punct început | X / Y | Punct sfârșit | X / Y | Lungime segment (** (m) |
|---------------|----------------------------|---------------|----------------------------|-------------------------|
| 1 | 596.741,857 396.409,003 | 2 | 596.749,662 396.406,838 | 8.1 |
| 2 | 596.749,662 396.406,838 | 3 | 596.773,168 396.397,979 | 25.119 |
| 3 | 596.773,168 396.397,979 | 4 | 596.776,097 396.398,056 | 2.93 |
| 4 | 596.776,097 396.398,056 | 5 | 596.779,901 396.406,213 | 9.001 |

| Punct început | X / Y | Punct sfârşit | X / Y | Lungime segment (** (m) |
|---------------|----------------------------|---------------|----------------------------|-------------------------|
| 5 | 596.779,901 396.406,213 | 6 | 596.782,716 396.412,698 | 7.07 |
| 6 | 596.782,716 396.412,698 | 7 | 596.787,316 396.424,267 | 12.45 |
| 7 | 596.787,316 396.424,267 | 8 | 596.795,756 396.446,958 | 24.21 |
| 8 | 596.795,756 396.446,958 | 9 | 596.784,554 396.456,454 | 14.685 |
| 9 | 596.784,554 396.456,454 | 10 | 596.777,434 396.442,558 | 15.614 |
| 10 | 596.777,434 396.442,558 | 11 | 596.764,557 396.446,171 | 13.374 |
| 11 | 596.764,557 396.446,171 | 12 | 596.761,701 396.437,898 | 8.752 |
| 12 | 596.761,701 396.437,898 | 13 | 596.748,669 396.441,46 | 13.51 |
| 13 | 596.748,669 396.441,46 | 14 | 596.743,342 396.417,899 | 24.156 |
| 14 | 596.743,342 396.417,899 | 1 | 596.741,857 396.409,003 | 9.019 |

** Lungimile segmentelor sunt determinate în planul de proiecţie Stereo 70 şi sunt rotunjite la 1 milimetru.

*** Distanţa dintre puncte este formată din segmente cumulate ce sunt mai mici decât valoarea 1 milimetru.

**DATE DESPRE IMOBILUL NR. 2744**

Oficiul de Cadastru și Publicitate Imobiliară PRAHOVA
Biroul de Cadastru și Publicitate Imobiliară Ploiești

A. Partea I. Descrierea imobilului

TEREN Intravilan

Adresa: Loc. Valea Cucului, Jud. Prahova

| Nr. Crt | Nr cadastral Nr. topografic | Suprafața* (mp) | Observații / Referințe |
|---------|-----------------------------|-----------------|--|
| A1 | 20590 | 719 | Sector cadastral:8 Teren neimprejmuit; |

B. Partea II. Proprietari și acte

| Inscrieri privitoare la dreptul de proprietate și alte drepturi reale | | Referințe |
|---|---|-----------|
| 11498 / 20/02/2013 | | |
| Act Notarial nr. 219, din 15/02/2013 emis de NP ANTON GEORGETA; | | |
| B1 | Se infiinteaza cartea funciara 20590 a imobilului cu numarul cadastral 20590/Iordacheanu, rezultat din dezmembrarea imobilului cu numarul cadastral 167 (identificator electronic 20578) inscris in cartea funciara 112 (identificator electronic 20578); | A1 |
| 11504 / 20/02/2013 | | |
| Act Notarial nr. 220, din 15/02/2013 emis de NP ANTON GEORGETA; | | |
| B5 | Intabulare, drept de PROPRIETATEcumparare ca bun comun, dobandit prin Conventie, cota actuala 1/1 1) PATRASCU MARIAN PAUL 2) PATRASCU DOINA | A1 |

C. Partea III. SARCINI .

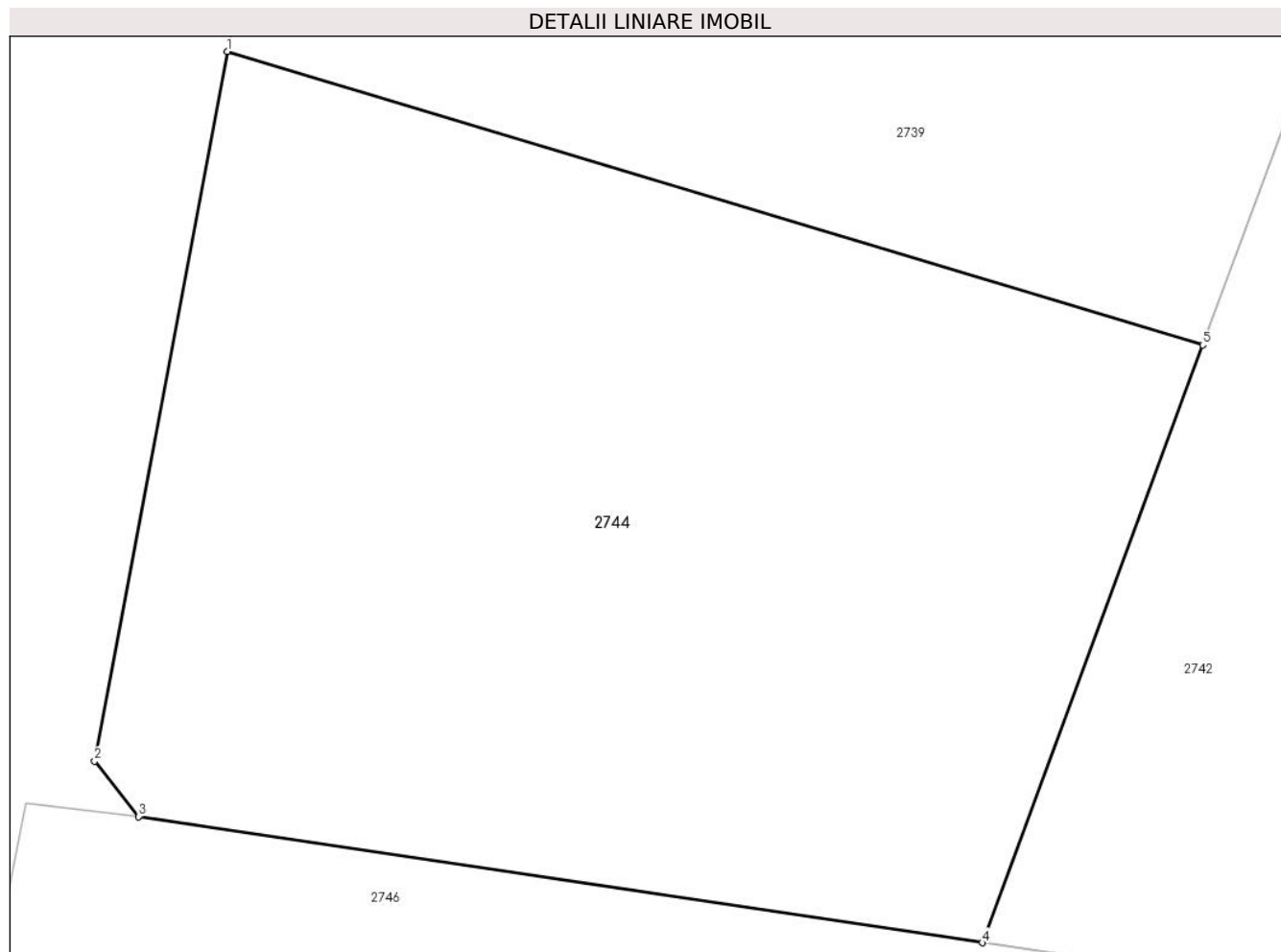
| Inscrieri privind dezmembramintele dreptului de proprietate, drepturi reale de garanție și sarcini | Referințe |
|--|-----------|
| NU SUNT | |

Anexa Nr. 1 La Partea I

Teren

| | | |
|--------------|-----------------|------------------------|
| Nr cadastral | Suprafața (mp)* | Observații / Referințe |
| 20590 | 719 | |

* Suprafața este determinată în planul de proiecție Stereo 70.



Date referitoare la teren

| Crt | Categorie folosință | Intravilan | Suprafața (mp) | Tarla | Parcelă | Nr. topo | Observații / Referințe |
|-----|---------------------|------------|----------------|-------|---------|----------|------------------------|
| 1 | arabil | DA | 719 | 12 | 565 | - | |

Lungime Segmente

1) Valorile lungimilor segmentelor sunt obținute din proiecție în plan.

| Punct început | X / Y | Punct sfârșit | X / Y | Lungime segment (** (m) |
|---------------|----------------------------|---------------|----------------------------|-------------------------|
| 1 | 596.615,302 396.446,32 | 2 | 596.610,97 396.423,12 | 23.601 |
| 2 | 596.610,97 396.423,12 | 3 | 596.612,4 396.421,3 | 2.315 |
| 3 | 596.612,4 396.421,3 | 4 | 596.640,019 396.417,175 | 27.925 |
| 4 | 596.640,019 396.417,175 | 5 | 596.647,236 396.436,725 | 20.84 |
| 5 | 596.647,236 396.436,725 | 1 | 596.615,302 396.446,32 | 33.344 |

**** Lungimile segmentelor sunt determinate în planul de proiecție Stereo 70 și sunt rotunjite la 1 milimetru.**

***** Distanța dintre puncte este formată din segmente cumulate ce sunt mai mici decât valoarea 1 milimetru.**

**DATE DESPRE IMOBILUL NR. 2745**

Oficiul de Cadastru și Publicitate Imobiliară PRAHOVA
Biroul de Cadastru și Publicitate Imobiliară Ploiești

A. Partea I. Descrierea imobilului

TEREN Extravilan

Adresa: Jud. Prahova

| Nr. Crt | Nr cadastral Nr. topografic | Suprafața* (mp) | Observații / Referințe |
|---------|-----------------------------|-------------------------------------|---|
| A1 | 20947 | Din acte: 71.591 Masurata: 8.894 | Sector cadastral:8 Teren neimprejmuit; TRUP2 |

B. Partea II. Proprietari și acte

| Inscrieri privitoare la dreptul de proprietate și alte drepturi reale | Referințe |
|--|-----------|
| 123524 / 10/12/2015 | |
| Act Administrativ nr. 460, din 27/09/2012 emis de INSTITUTIA PREFECTULUI JUDETUL PRAHOVA (act administrativ nr. 7027/08-12-2015 emis de PRIMARIA COMUNEI IORDACHEANU); | |
| B1 Intabulare, drept de PROPRIETATE, dobandit prin Lege, cota actuala 1/1 1) COMUNA IORDACHEANU, CIF:2845800, (domeniu privat) | A1 |

C. Partea III. SARCINI .

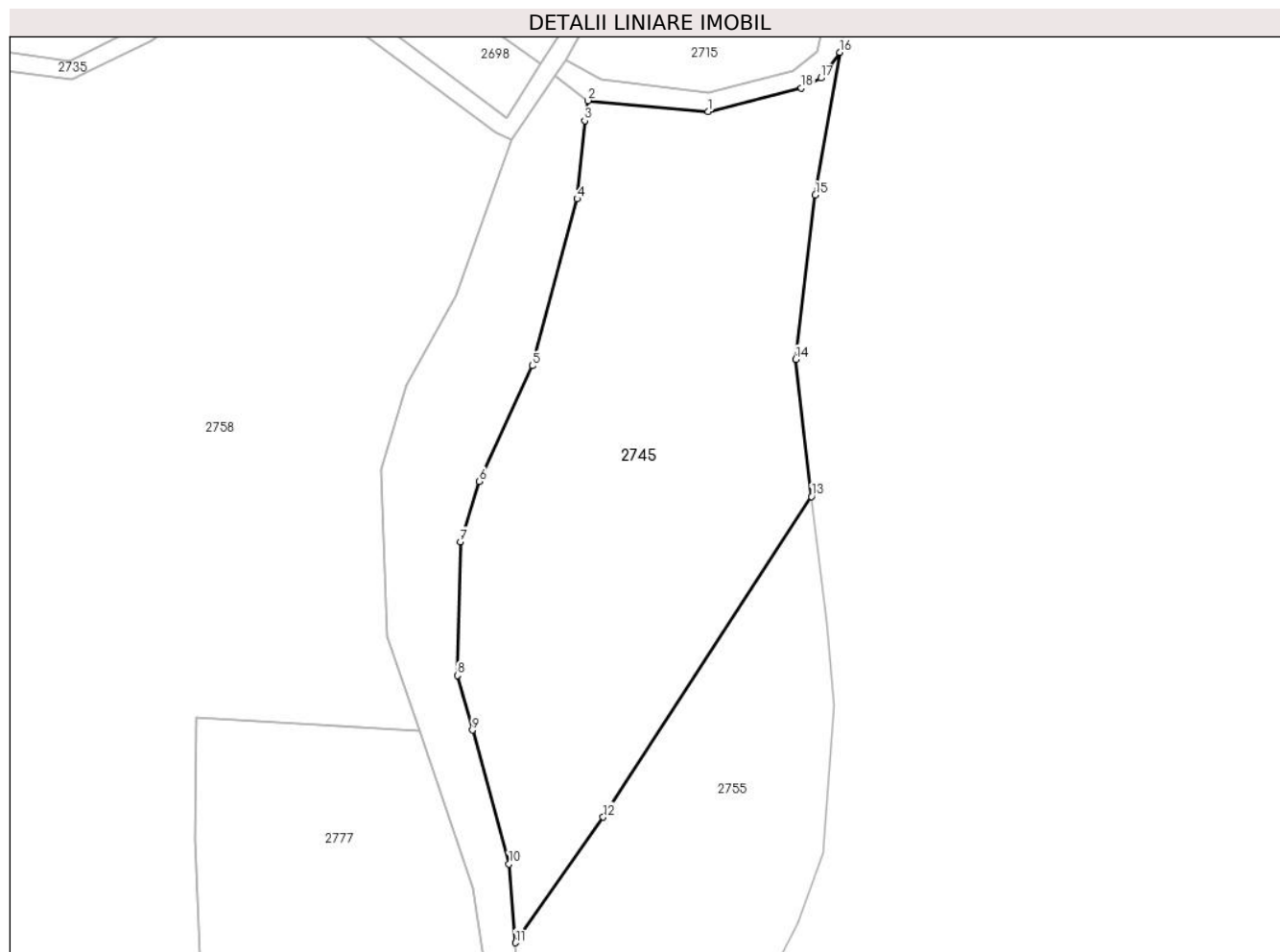
| Inscrieri privind dezmembramintele dreptului de proprietate, drepturi reale de garanție și sarcini | Referințe |
|--|-----------|
| NU SUNT | |

Anexa Nr. 1 La Partea I

Teren

| | | |
|--------------|-------------------------------------|------------------------|
| Nr cadastral | Suprafața (mp)* | Observații / Referințe |
| 20947 | Din acte: 71.591 Masurata: 8.894 | TRUP2 |

* Suprafața este determinată în planul de proiecție Stereo 70.



Date referitoare la teren

| Crt | Categorie folosință | Intra vilan | Suprafața (mp) | Tarla | Parcelă | Nr. topo | Observații / Referințe |
|-----|---------------------|-------------|----------------|-------|---------|----------|------------------------|
| 1 | pașune | NU | 8.894 | 29 | 825 | - | |

Lungime Segmente

1) Valorile lungimilor segmentelor sunt obținute din proiecție în plan.

| Punct început | X / Y | Punct sfârșit | X / Y | Lungime segment (** (m) |
|---------------|----------------------------|---------------|----------------------------|-------------------------|
| 1 | 597.560,753 396.504,457 | 2 | 597.534,664 396.506,848 | 26.198 |
| 2 | 597.534,664 396.506,848 | 3 | 597.533,947 396.502,473 | 4.433 |
| 3 | 597.533,947 396.502,473 | 4 | 597.532,324 396.485,475 | 17.075 |
| 4 | 597.532,324 396.485,475 | 5 | 597.522,523 396.449,218 | 37.559 |
| 5 | 597.522,523 396.449,218 | 6 | 597.511,022 396.424,089 | 27.635 |

| Punct început | X / Y | Punct sfârşit | X / Y | Lungime segment (** (m) |
|---------------|----------------------------|---------------|----------------------------|-------------------------|
| 6 | 597.511,022 396.424,089 | 7 | 597.506,921 396.410,961 | 13.754 |
| 7 | 597.506,921 396.410,961 | 8 | 597.506,289 396.381,873 | 29.094 |
| 8 | 597.506,289 396.381,873 | 9 | 597.509,528 396.370,038 | 12.271 |
| 9 | 597.509,528 396.370,038 | 10 | 597.517,486 396.340,95 | 30.157 |
| 10 | 597.517,486 396.340,95 | 11 | 597.518,934 396.323,8 | 17.21 |
| 11 | 597.518,934 396.323,8 | 12 | 597.537,994 396.351,122 | 33.313 |
| 12 | 597.537,994 396.351,122 | 13 | 597.583,231 396.420,775 | 83.054 |
| 13 | 597.583,231 396.420,775 | 14 | 597.579,829 396.450,613 | 30.031 |
| 14 | 597.579,829 396.450,613 | 15 | 597.584,077 396.486,319 | 35.958 |
| 15 | 597.584,077 396.486,319 | 16 | 597.589,431 396.517,338 | 31.478 |
| 16 | 597.589,431 396.517,338 | 17 | 597.585,295 396.511,756 | 6.947 |
| 17 | 597.585,295 396.511,756 | 18 | 597.581,059 396.509,606 | 4.75 |
| 18 | 597.581,059 396.509,606 | 1 | 597.560,753 396.504,457 | 20.949 |

** Lungimile segmentelor sunt determinate în planul de proiecţie Stereo 70 şi sunt rotunjite la 1 milimetru.

*** Distanţa dintre puncte este formată din segmente cumulate ce sunt mai mici decât valoarea 1 milimetru.

**DATE DESPRE IMOBILUL NR. 2746**

Oficiul de Cadastru și Publicitate Imobiliară PRAHOVA
Biroul de Cadastru și Publicitate Imobiliară Ploiești

A. Partea I. Descrierea imobilului

TEREN Intravilan

Adresa: Loc. Valea Cucului, Nr. 103, Jud. Prahova

| Nr. Crt | Nr cadastral Nr. topografic | Suprafața* (mp) | Observații / Referințe |
|---------|--------------------------------|-----------------|--------------------------------------|
| A1 | | 1.133 | Sector cadastral:8 Teren imprejmuit; |

B. Partea II. Proprietari și acte

| Inscrieri privitoare la dreptul de proprietate și alte drepturi reale | | Referințe |
|--|---|-----------|
| / | | |
| Act Normativ nr. 7, din 13/03/1996 emis de PARLAMENTUL ROMANIEI (ART. 13); | | |
| B1 | Inscrierea posesiei, drept de PROPRIETATE, dobandit prin Lege, cota actuala 1/1 1) NEIDENTIFICAT NEIDENTIFICAT | A1 |
| B2 | SE NOTEAZA MENTIUNEA DE PROPRIETAR NEIDENTIFICAT | A1 |

C. Partea III. SARCINI .

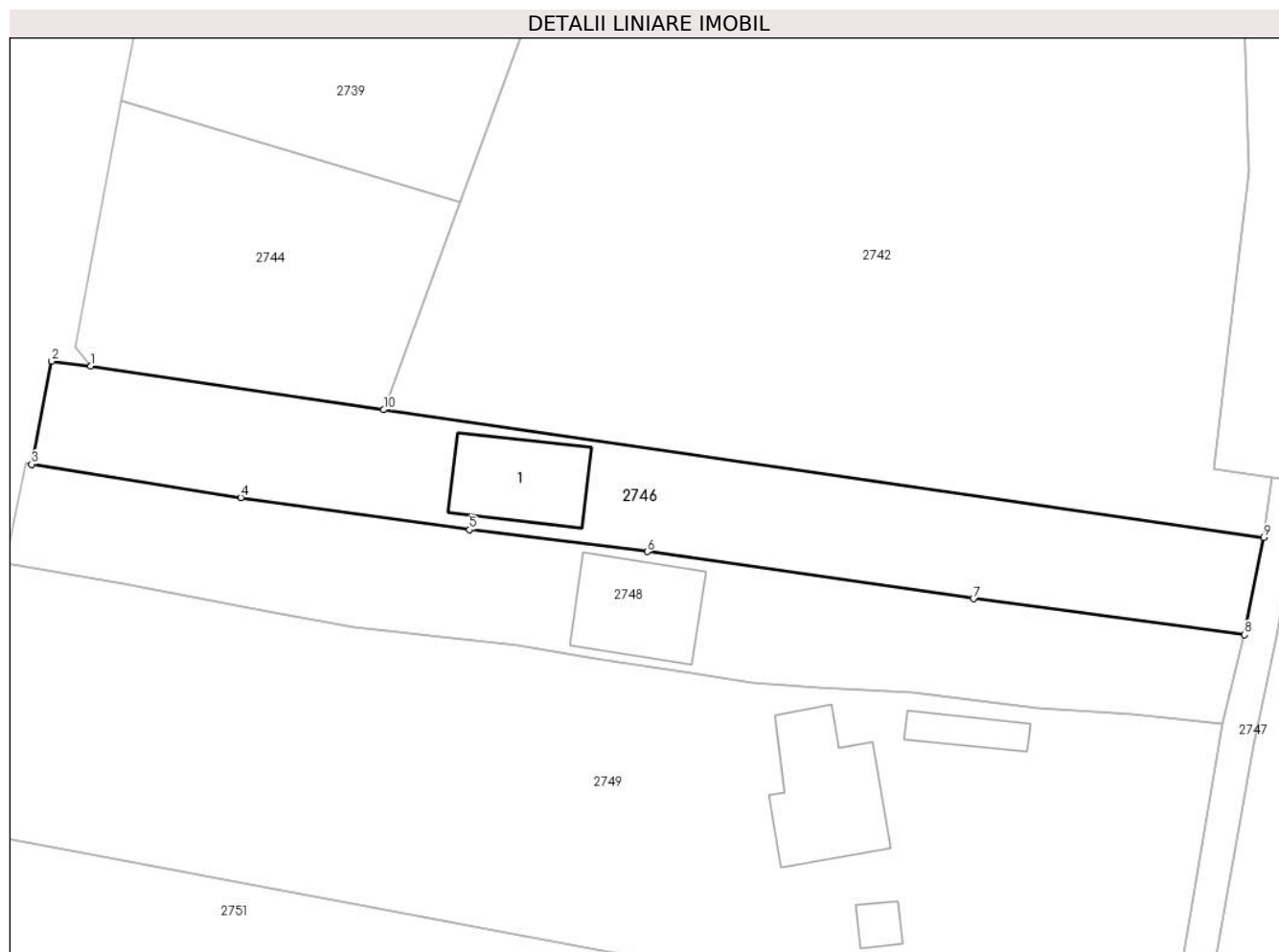
| Inscrieri privind dezmembramintele dreptului de proprietate, drepturi reale de garanție și sarcini | Referințe |
|--|-----------|
| NU SUNT | |

Anexa Nr. 1 La Partea I

Teren

| Nr cadastral | Suprafața (mp)* | Observații / Referințe |
|--------------|-----------------|------------------------|
| | 1.133 | |

* Suprafața este determinată în planul de proiecție Stereo 70.



Date referitoare la teren

| Crt | Categorie folosință | Intra vilan | Suprafața (mp) | Tarla | Parcelă | Nr. topo | Observații / Referințe |
|-----|---------------------|-------------|----------------|-------|---------|----------|------------------------|
| 1 | curți constructii | DA | 800 | 12 | 575 | - | |
| 2 | arabil | DA | 333 | 12 | 576 | - | |

Date referitoare la construcții

| Crt | Număr | Destinație construcție | Supraf. (mp) | Situație juridică | Observații / Referințe |
|------|-------|-------------------------|--------------|-------------------|--|
| A1.1 | | construcții de locuințe | 97 | Fara acte | Nr. niveluri:1; S. construita la sol:97 mp; LOCUINTA |

Lungime Segmente

1) Valorile lungimilor segmentelor sunt obținute din proiecție în plan.

| Punct început | X / Y | Punct sfârșit | X / Y | Lungime segment (** (m) |
|---------------|----------------------------|---------------|----------------------------|-------------------------|
| 1 | 596.612,4 396.421,3 | 2 | 596.608,699 396.421,751 | 3.729 |
| 2 | 596.608,699 396.421,751 | 3 | 596.606,797 396.412,035 | 9.9 |
| 3 | 596.606,797 396.412,035 | 4 | 596.626,548 396.408,888 | 20.0 |

| Punct început | X / Y | Punct sfârșit | X / Y | Lungime segment (** (m) |
|---------------|----------------------------|---------------|----------------------------|-------------------------|
| 4 | 596.626,548 396.408,888 | 5 | 596.648,137 396.405,866 | 21.8 |
| 5 | 596.648,137 396.405,866 | 6 | 596.664,91 396.403,796 | 16.9 |
| 6 | 596.664,91 396.403,796 | 7 | 596.695,69 396.399,347 | 31.1 |
| 7 | 596.695,69 396.399,347 | 8 | 596.721,266 396.395,956 | 25.8 |
| 8 | 596.721,266 396.395,956 | 9 | 596.723,1 396.405,124 | 9.35 |
| 9 | 596.723,1 396.405,124 | 10 | 596.640,019 396.417,175 | 83.95 |
| 10 | 596.640,019 396.417,175 | 1 | 596.612,4 396.421,3 | 27.925 |

** Lungimile segmentelor sunt determinate în planul de proiecție Stereo 70 și sunt rotunjite la 1 milimetru.

*** Distanța dintre puncte este formată din segmente cumulate ce sunt mai mici decât valoarea 1 milimetru.

**DATE DESPRE IMOBILUL NR. 2747**

Oficiul de Cadastru și Publicitate Imobiliară PRAHOVA
Biroul de Cadastru și Publicitate Imobiliară Ploiești

A. Partea I. Descrierea imobilului

TEREN Necunoscut

Adresa: Loc. Valea Cucului, Jud. Prahova

| Nr. Crt | Nr cadastral Nr. topografic | Suprafața* (mp) | Observații / Referințe |
|---------|-----------------------------|-----------------|--|
| A1 | | 485 | Sector cadastral:8 Teren neimprejmuit; |

B. Partea II. Proprietari și acte

| Inscrieri privitoare la dreptul de proprietate și alte drepturi reale | | Referințe |
|---|---|-----------|
| / | | |
| Act Normativ nr. 7, din 13/03/1996 emis de PARLAMENTUL ROMANIEI; | | |
| B1 | Inscrierea provizorie, drept de PROPRIETATE, dobandit prin Lege, cota actuala 1/1 | A1 |
| 1) COMUNA IORDACHEANU, CIF:2845800, DOMENIU PUBLIC | | |

C. Partea III. SARCINI .

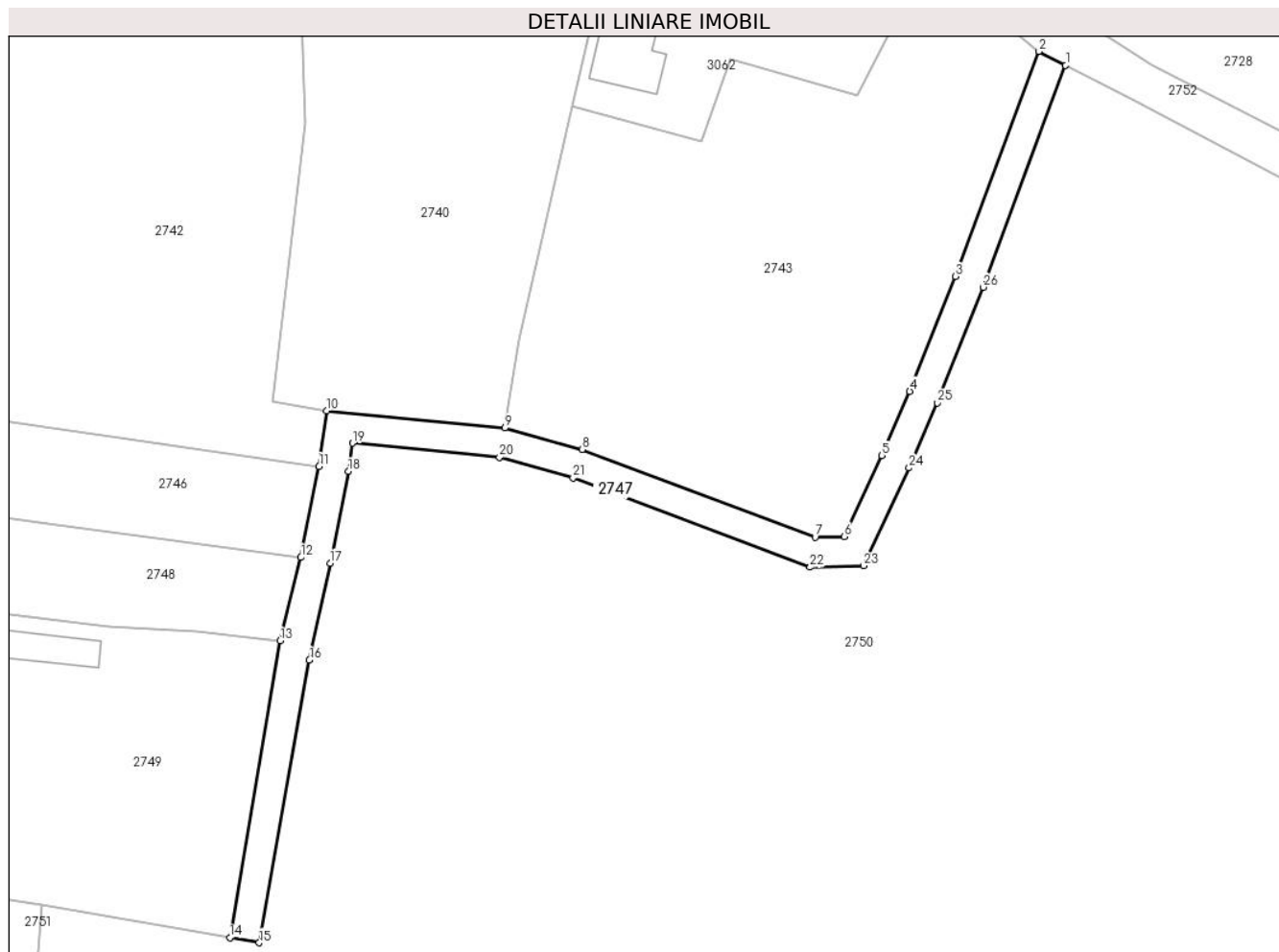
| Inscrieri privind dezmembramintele dreptului de proprietate, drepturi reale de garanție și sarcini | Referințe |
|--|-----------|
| NU SUNT | |

Anexa Nr. 1 La Partea I

Teren

| | | |
|--------------|-----------------|------------------------|
| Nr cadastral | Suprafața (mp)* | Observații / Referințe |
| | 485 | |

* Suprafața este determinată în planul de proiecție Stereo 70.



Date referitoare la teren

| Crt | Categorie folosință | Intra vilan | Suprafața (mp) | Tarla | Parcelă | Nr. topo | Observații / Referințe |
|-----|---------------------|-------------|----------------|-------|---------|----------|------------------------|
| 1 | drum | NU | 369 | - | - | - | |
| 2 | drum | DA | 116 | - | - | - | |

Lungime Segmente

1) Valorile lungimilor segmentelor sunt obținute din proiecție în plan.

| Punct început | X / Y | Punct sfârșit | X / Y | Lungime segment (** (m)) |
|---------------|----------------------------|---------------|----------------------------|--------------------------|
| 1 | 596.798,44 396.445,567 | 2 | 596.795,756 396.446,958 | 3.022 |
| 3 | 596.787,316 396.424,267 | 4 | 596.782,716 396.412,698 | 12.45 |
| 5 | 596.779,901 396.406,213 | 6 | 596.776,097 396.398,056 | 9.001 |
| 7 | 596.773,168 396.397,979 | 8 | 596.749,662 396.406,838 | 25.119 |

| Punct început | X / Y | Punct sfârșit | X / Y | Lungime segment (** (m)) |
|---------------|----------------------------|---------------|----------------------------|--------------------------|
| 2 | 596.795,756 396.446,958 | 3 | 596.787,316 396.424,267 | 24.21 |
| 4 | 596.782,716 396.412,698 | 5 | 596.779,901 396.406,213 | 7.07 |
| 6 | 596.776,097 396.398,056 | 7 | 596.773,168 396.397,979 | 2.93 |
| 8 | 596.749,662 396.406,838 | 9 | 596.741,857 396.409,003 | 8.1 |

| Punct început | X / Y | Punct sfârșit | X / Y | Lungime segment (** (m) |
|---------------|----------------------------|---------------|----------------------------|-------------------------|
| 9 | 596.741,857 396.409,003 | 10 | 596.723,887 396.410,742 | 18.054 |
| 11 | 596.723,1 396.405,124 | 12 | 596.721,266 396.395,956 | 9.35 |
| 13 | 596.719,169 396.387,546 | 14 | 596.714,094 396.357,625 | 30.348 |
| 15 | 596.717,05 396.357,112 | 16 | 596.722,125 396.385,599 | 28.935 |
| 17 | 596.724,204 396.395,348 | 18 | 596.726,059 396.404,621 | 9.456 |
| 19 | 596.726,459 396.407,479 | 20 | 596.741,307 396.406,042 | 14.918 |
| 21 | 596.748,731 396.403,983 | 22 | 596.772,659 396.394,964 | 25.572 |
| 23 | 596.778,031 396.395,105 | 24 | 596.782,637 396.404,982 | 10.898 |
| 25 | 596.785,487 396.411,546 | 26 | 596.790,116 396.423,19 | 12.53 |

| Punct început | X / Y | Punct sfârșit | X / Y | Lungime segment (** (m) |
|---------------|----------------------------|---------------|----------------------------|-------------------------|
| 10 | 596.723,887 396.410,742 | 11 | 596.723,1 396.405,124 | 5.673 |
| 12 | 596.721,266 396.395,956 | 13 | 596.719,169 396.387,546 | 8.667 |
| 14 | 596.714,094 396.357,625 | 15 | 596.717,05 396.357,112 | 3.0 |
| 16 | 596.722,125 396.385,599 | 17 | 596.724,204 396.395,348 | 9.968 |
| 18 | 596.726,059 396.404,621 | 19 | 596.726,459 396.407,479 | 2.886 |
| 20 | 596.741,307 396.406,042 | 21 | 596.748,731 396.403,983 | 7.703 |
| 22 | 596.772,659 396.394,964 | 23 | 596.778,031 396.395,105 | 5.374 |
| 24 | 596.782,637 396.404,982 | 25 | 596.785,487 396.411,546 | 7.157 |
| 26 | 596.790,116 396.423,19 | 1 | 596.798,44 396.445,567 | 23.875 |

** Lungimile segmentelor sunt determinate în planul de proiecție Stereo 70 și sunt rotunjite la 1 milimetru.

*** Distanța dintre puncte este formată din segmente cumulate ce sunt mai mici decât valoarea 1 milimetru.

**DATE DESPRE IMOBILUL NR. 2748**

Oficiul de Cadastru și Publicitate Imobiliară PRAHOVA
Biroul de Cadastru și Publicitate Imobiliară Ploiești

A. Partea I. Descrierea imobilului

TEREN Intravilan

Adresa: Loc. Valea Cucului, Jud. Prahova

| Nr. Crt | Nr cadastral Nr. topografic | Suprafața* (mp) | Observații / Referințe |
|---------|-----------------------------|-----------------|--------------------------------------|
| A1 | | 1.159 | Sector cadastral:8 Teren imprejmuit; |

B. Partea II. Proprietari și acte

| Inscrieri privitoare la dreptul de proprietate și alte drepturi reale | | Referințe |
|---|--|-----------|
| / | | |
| Act Notarial nr. 175, din 24/01/1996 emis de NP FRANCU MATEI; | | |
| B1 | Intabulare, drept de PROPRIETATE, dobandit prin Conventie, cota actuala 1/1 1) SCIABLI LUCIAN 2) MARINESCU ANA | A1 |

C. Partea III. SARCINI .

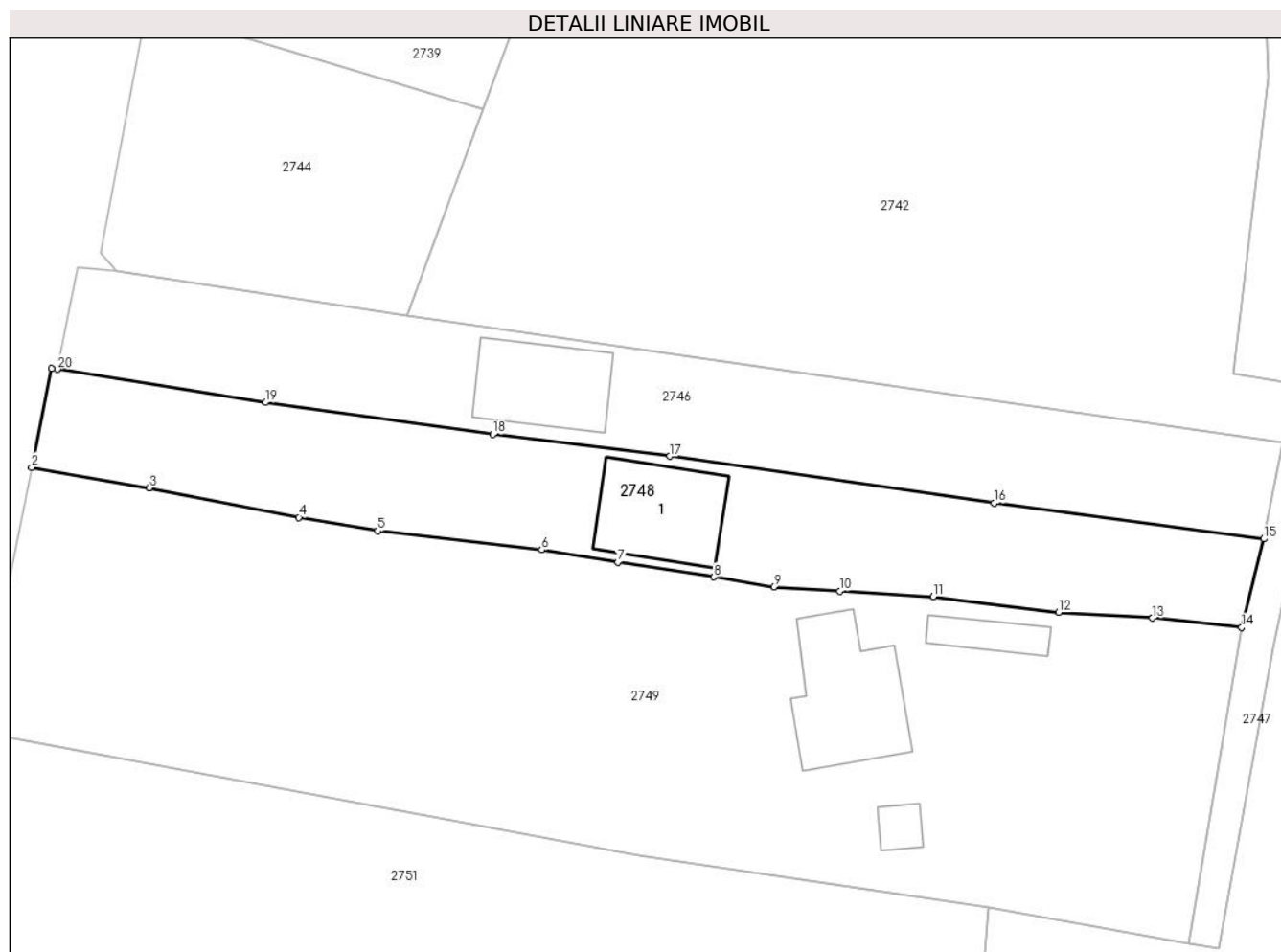
| Inscrieri privind dezmembramintele dreptului de proprietate, drepturi reale de garanție și sarcini | Referințe |
|--|-----------|
| NU SUNT | |

Anexa Nr. 1 La Partea I

Teren

| Nr cadastral | Suprafața (mp)* | Observații / Referințe |
|--------------|-----------------|------------------------|
| | 1.159 | |

* Suprafața este determinată în planul de proiecție Stereo 70.



Date referitoare la teren

| Crt | Categorie folosință | Intravilan | Suprafața (mp) | Tarla | Parcelă | Nr. topo | Observații / Referințe |
|-----|---------------------|------------|----------------|-------|---------|----------|------------------------|
| 1 | curți constructii | DA | 846 | 12 | 578 | - | |
| 2 | arabil | DA | 313 | 12 | 579 | - | |

Date referitoare la construcții

| Crt | Număr | Destinație construcție | Supraf. (mp) | Situație juridică | Observații / Referințe |
|------|-------|-------------------------|--------------|-------------------|---|
| A1.1 | | construcții de locuințe | 104 | Fara acte | Nr. niveluri:1; S. construita la sol:104 mp; LOCUINTA |

Lungime Segmente

1) Valorile lungimilor segmentelor sunt obținute din proiecție în plan.

| Punct început | X / Y | Punct sfârșit | X / Y | Lungime segment (** (m) |
|---------------|----------------------------|---------------|----------------------------|-------------------------|
| 1 | 596.606,267 396.412,118 | 2 | 596.604,36 396.402,746 | 9.564 |
| 2 | 596.604,36 396.402,746 | 3 | 596.615,491 396.400,797 | 11.3 |
| 3 | 596.615,491 396.400,797 | 4 | 596.629,718 396.397,997 | 14.5 |

| Punct început | X / Y | Punct sfârşit | X / Y | Lungime segment (** (m) |
|---------------|----------------------------|---------------|----------------------------|-------------------------|
| 4 | 596.629,718 396.397,997 | 5 | 596.637,21 396.396,722 | 7.6 |
| 5 | 596.637,21 396.396,722 | 6 | 596.652,756 396.394,926 | 15.65 |
| 6 | 596.652,756 396.394,926 | 7 | 596.659,959 396.393,738 | 7.3 |
| 7 | 596.659,959 396.393,738 | 8 | 596.669,102 396.392,334 | 9.25 |
| 8 | 596.669,102 396.392,334 | 9 | 596.674,778 396.391,412 | 5.75 |
| 9 | 596.674,778 396.391,412 | 10 | 596.681,014 396.391,004 | 6.25 |
| 10 | 596.681,014 396.391,004 | 11 | 596.689,899 396.390,483 | 8.9 |
| 11 | 596.689,899 396.390,483 | 12 | 596.701,806 396.388,994 | 12.0 |
| 12 | 596.701,806 396.388,994 | 13 | 596.710,689 396.388,441 | 8.9 |
| 13 | 596.710,689 396.388,441 | 14 | 596.719,169 396.387,546 | 8.527 |
| 14 | 596.719,169 396.387,546 | 15 | 596.721,266 396.395,956 | 8.667 |
| 15 | 596.721,266 396.395,956 | 16 | 596.695,69 396.399,347 | 25.8 |
| 16 | 596.695,69 396.399,347 | 17 | 596.664,91 396.403,796 | 31.1 |
| 17 | 596.664,91 396.403,796 | 18 | 596.648,137 396.405,866 | 16.9 |
| 18 | 596.648,137 396.405,866 | 19 | 596.626,548 396.408,888 | 21.8 |
| 19 | 596.626,548 396.408,888 | 20 | 596.606,797 396.412,035 | 20.0 |
| 20 | 596.606,797 396.412,035 | 1 | 596.606,267 396.412,118 | 0.536 |

** Lungimile segmentelor sunt determinate în planul de proiecţie Stereo 70 şi sunt rotunjite la 1 milimetru.

*** Distanţa dintre puncte este formată din segmente cumulate ce sunt mai mici decât valoarea 1 milimetru.

**DATE DESPRE IMOBILUL NR. 2749**

Oficiul de Cadastru și Publicitate Imobiliară PRAHOVA
Biroul de Cadastru și Publicitate Imobiliară Ploiești

A. Partea I. Descrierea imobilului

TEREN Intravilan

Adresa: Loc. Valea Cucului, Jud. Prahova

| Nr. Crt | Nr cadastral Nr. topografic | Suprafața* (mp) | Observații / Referințe |
|---------|--------------------------------|-----------------|--------------------------------------|
| A1 | | 3.155 | Sector cadastral:8 Teren imprejmuit; |

B. Partea II. Proprietari și acte

| Inscrieri privitoare la dreptul de proprietate și alte drepturi reale | | Referințe |
|--|---|-----------|
| / | | |
| Act Normativ nr. 7, din 13/03/1996 emis de PARLAMENTUL ROMANIEI (ART. 13); | | |
| B1 | Inscrierea posesiei, drept de PROPRIETATE, dobandit prin Lege, cota actuala 1/1 1) NEIDENTIFICAT NEIDENTIFICAT | A1 |
| B2 | SE NOTEAZA MENTIUNEA DE PROPRIETAR NEIDENTIFICAT | A1 |

C. Partea III. SARCINI .

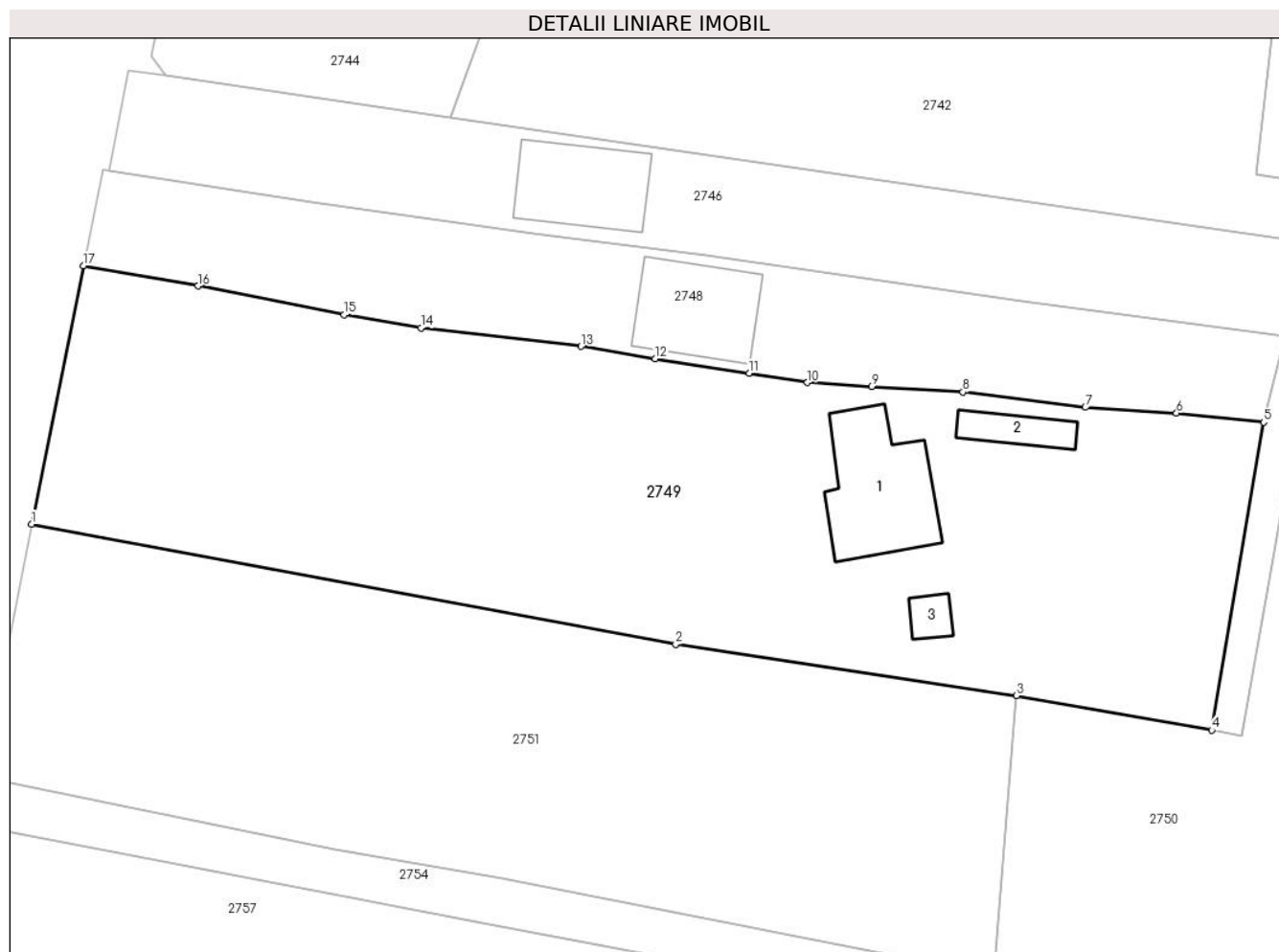
| Inscrieri privind dezmembramintele dreptului de proprietate, drepturi reale de garanție și sarcini | Referințe |
|--|-----------|
| NU SUNT | |

Anexa Nr. 1 La Partea I

Teren

| Nr cadastral | Suprafața (mp)* | Observații / Referințe |
|--------------|-----------------|------------------------|
| | 3.155 | |

* Suprafața este determinată în planul de proiecție Stereo 70.



Date referitoare la teren

| Crt | Categorie folosință | Intravilan | Suprafața (mp) | Tarla | Parcelă | Nr. topo | Observații / Referințe |
|-----|---------------------|------------|----------------|-------|---------|----------|------------------------|
| 1 | curți constructii | DA | 750 | 12 | 582 | - | |
| 2 | arabil | DA | 2.405 | 12 | 580,581 | - | |

Date referitoare la construcții

| Crt | Număr | Destinație construcție | Supraf. (mp) | Situație juridică | Observații / Referințe |
|------|-------|-------------------------|--------------|-------------------|---|
| A1.1 | | construcții de locuințe | 125 | Fara acte | Nr. niveluri:1; S. construita la sol:125 mp; LOCUINTA |
| A1.2 | | construcții anexa | 32 | Fara acte | Nr. niveluri:1; S. construita la sol:32 mp; ANEXA |
| A1.3 | | construcții anexa | 16 | Fara acte | Nr. niveluri:1; S. construita la sol:16 mp; ANEXA |

Lungime Segmente

1) Valorile lungimilor segmentelor sunt obținute din proiecție în plan.

| Punct început | X / Y | Punct sfârșit | X / Y | Lungime segment (** (m) |
|---------------|----------------------------|---------------|----------------------------|-------------------------|
| 1 | 596.599,302 396.377,651 | 2 | 596.661,956 396.365,958 | 63.736 |

| Punct început | X / Y | Punct sfârşit | X / Y | Lungime segment (** (m) |
|---------------|----------------------------|---------------|----------------------------|-------------------------|
| 2 | 596.661,956 396.365,958 | 3 | 596.695,096 396.360,967 | 33.514 |
| 3 | 596.695,096 396.360,967 | 4 | 596.714,094 396.357,625 | 19.29 |
| 4 | 596.714,094 396.357,625 | 5 | 596.719,169 396.387,546 | 30.348 |
| 5 | 596.719,169 396.387,546 | 6 | 596.710,689 396.388,441 | 8.527 |
| 6 | 596.710,689 396.388,441 | 7 | 596.701,806 396.388,994 | 8.9 |
| 7 | 596.701,806 396.388,994 | 8 | 596.689,899 396.390,483 | 12.0 |
| 8 | 596.689,899 396.390,483 | 9 | 596.681,014 396.391,004 | 8.9 |
| 9 | 596.681,014 396.391,004 | 10 | 596.674,778 396.391,412 | 6.25 |
| 10 | 596.674,778 396.391,412 | 11 | 596.669,102 396.392,334 | 5.75 |
| 11 | 596.669,102 396.392,334 | 12 | 596.659,959 396.393,738 | 9.25 |
| 12 | 596.659,959 396.393,738 | 13 | 596.652,756 396.394,926 | 7.3 |
| 13 | 596.652,756 396.394,926 | 14 | 596.637,21 396.396,722 | 15.65 |
| 14 | 596.637,21 396.396,722 | 15 | 596.629,718 396.397,997 | 7.6 |
| 15 | 596.629,718 396.397,997 | 16 | 596.615,491 396.400,797 | 14.5 |
| 16 | 596.615,491 396.400,797 | 17 | 596.604,36 396.402,746 | 11.3 |
| 17 | 596.604,36 396.402,746 | 1 | 596.599,302 396.377,651 | 25.599 |

** Lungimile segmentelor sunt determinate în planul de proiecție Stereo 70 și sunt rotunjite la 1 milimetru.

*** Distanța dintre puncte este formată din segmente cumulate ce sunt mai mici decât valoarea 1 milimetru.

**DATE DESPRE IMOBILUL NR. 2750**

Oficiul de Cadastru și Publicitate Imobiliară PRAHOVA
Biroul de Cadastru și Publicitate Imobiliară Ploiești

A. Partea I. Descrierea imobilului

TEREN Necunoscut

Adresa: Loc. Valea Cucului, Jud. Prahova

| Nr. Crt | Nr cadastral Nr. topografic | Suprafața* (mp) | Observații / Referințe |
|---------|-----------------------------|-----------------|--|
| A1 | | 16.278 | Sector cadastral:8 Teren neimprejmuit; |

B. Partea II. Proprietari și acte

| Inscrieri privitoare la dreptul de proprietate și alte drepturi reale | | Referințe |
|--|---|-----------|
| / | | |
| Act Normativ nr. 7, din 13/03/1996 emis de PARLAMENTUL ROMANIEI (ART. 13); | | |
| B1 | Inscrierea posesiei, drept de PROPRIETATE, dobandit prin Lege, cota actuala 1/1 1) NEIDENTIFICAT NEIDENTIFICAT | A1 |
| B2 | SE NOTEAZA MENTIUNEA DE PROPRIETAR NEIDENTIFICAT | A1 |

C. Partea III. SARCINI .

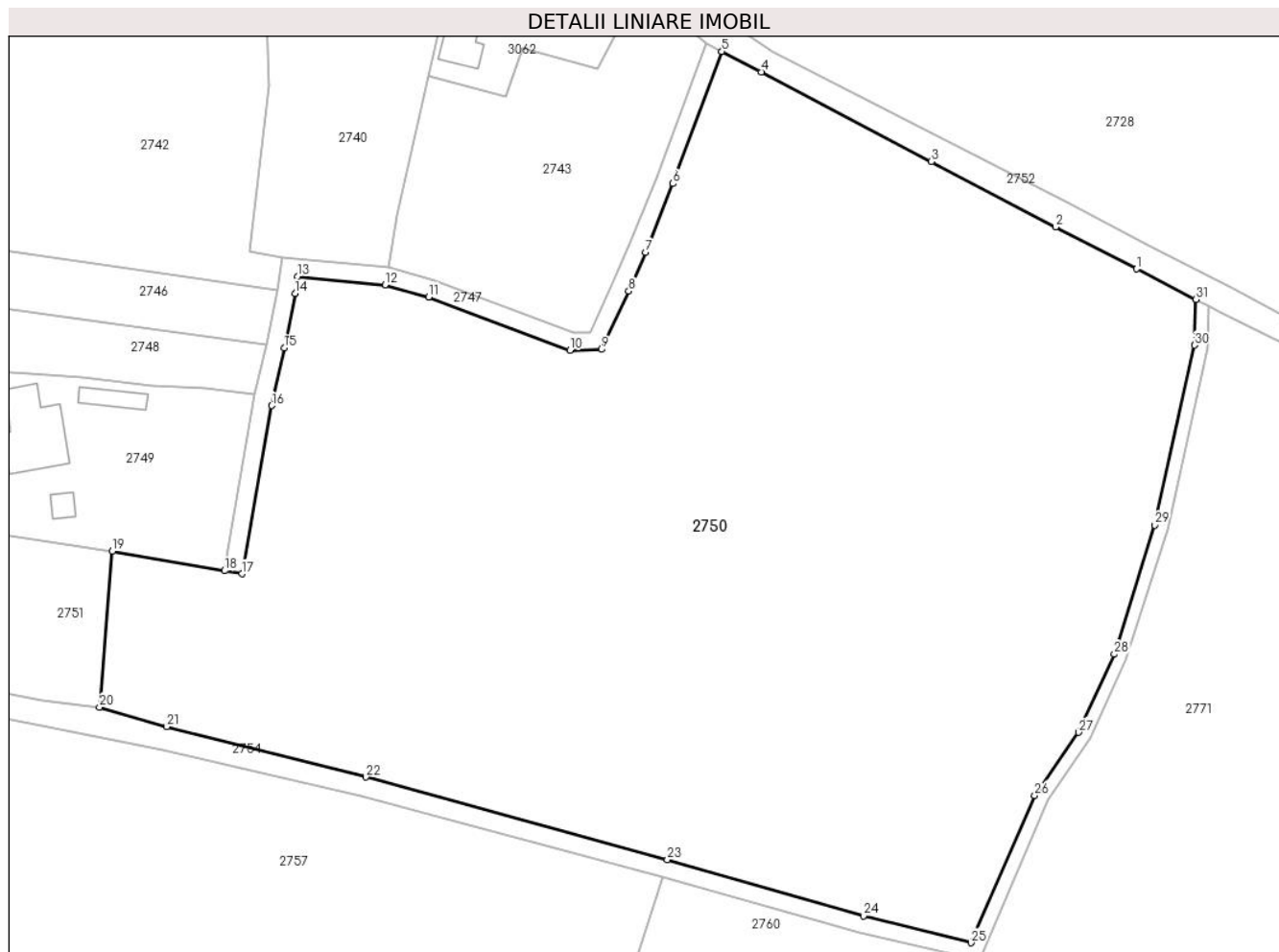
| Inscrieri privind dezmembramintele dreptului de proprietate, drepturi reale de garanție și sarcini | Referințe |
|--|-----------|
| NU SUNT | |

Anexa Nr. 1 La Partea I

Teren

| Nr cadastral | Suprafața (mp)* | Observații / Referințe |
|--------------|-----------------|------------------------|
| | 16.278 | |

* Suprafața este determinată în planul de proiecție Stereo 70.



Date referitoare la teren

| Crt | Categorie folosință | Intravilan | Suprafața (mp) | Tarla | Parcelă | Nr. topo | Observații / Referințe |
|-----|---------------------|------------|----------------|-------|---------|----------|------------------------|
| 1 | arabil | NU | 16.264 | - | - | - | |
| 2 | arabil | DA | 14 | - | - | - | |

Lungime Segmente

1) Valorile lungimilor segmentelor sunt obținute din proiecție în plan.

| Punct început | X / Y | Punct sfârșit | X / Y | Lungime segment (** (m)) |
|---------------|----------------------------|---------------|----------------------------|--------------------------|
| 1 | 596.868,689 396.408,728 | 2 | 596.854,995 396.415,858 | 15.44 |
| 3 | 596.833,935 396.426,926 | 4 | 596.805,124 396.442,101 | 32.564 |
| 5 | 596.798,44 396.445,567 | 6 | 596.790,116 396.423,19 | 23.875 |
| 7 | 596.785,487 396.411,546 | 8 | 596.782,637 396.404,982 | 7.157 |

| Punct început | X / Y | Punct sfârșit | X / Y | Lungime segment (** (m)) |
|---------------|----------------------------|---------------|----------------------------|--------------------------|
| 2 | 596.854,995 396.415,858 | 3 | 596.833,935 396.426,926 | 23.791 |
| 4 | 596.805,124 396.442,101 | 5 | 596.798,44 396.445,567 | 7.529 |
| 6 | 596.790,116 396.423,19 | 7 | 596.785,487 396.411,546 | 12.53 |
| 8 | 596.782,637 396.404,982 | 9 | 596.778,031 396.395,105 | 10.898 |

| Punct început | X / Y | Punct sfârșit | X / Y | Lungime segment (** (m) |
|---------------|----------------------------|---------------|----------------------------|-------------------------|
| 9 | 596.778,031 396.395,105 | 10 | 596.772,659 396.394,964 | 5.374 |
| 11 | 596.748,731 396.403,983 | 12 | 596.741,307 396.406,042 | 7.703 |
| 13 | 596.726,459 396.407,479 | 14 | 596.726,059 396.404,621 | 2.886 |
| 15 | 596.724,204 396.395,348 | 16 | 596.722,125 396.385,599 | 9.968 |
| 17 | 596.717,05 396.357,112 | 18 | 596.714,094 396.357,625 | 3.0 |
| 19 | 596.695,096 396.360,967 | 20 | 596.692,93 396.334,556 | 26.5 |
| 21 | 596.704,328 396.331,241 | 22 | 596.738,062 396.322,692 | 34.8 |
| 23 | 596.789,179 396.308,692 | 24 | 596.822,452 396.299,199 | 34.6 |
| 25 | 596.840,661 396.294,642 | 26 | 596.851,467 396.319,573 | 27.173 |
| 27 | 596.858,891 396.330,26 | 28 | 596.864,947 396.343,499 | 14.558 |
| 29 | 596.871,773 396.365,373 | 30 | 596.878,518 396.395,835 | 31.199 |
| 31 | 596.878,765 396.403,595 | 1 | 596.868,689 396.408,728 | 11.308 |

| Punct început | X / Y | Punct sfârșit | X / Y | Lungime segment (** (m) |
|---------------|----------------------------|---------------|----------------------------|-------------------------|
| 10 | 596.772,659 396.394,964 | 11 | 596.748,731 396.403,983 | 25.572 |
| 12 | 596.741,307 396.406,042 | 13 | 596.726,459 396.407,479 | 14.918 |
| 14 | 596.726,059 396.404,621 | 15 | 596.724,204 396.395,348 | 9.456 |
| 16 | 596.722,125 396.385,599 | 17 | 596.717,05 396.357,112 | 28.935 |
| 18 | 596.714,094 396.357,625 | 19 | 596.695,096 396.360,967 | 19.29 |
| 20 | 596.692,93 396.334,556 | 21 | 596.704,328 396.331,241 | 11.871 |
| 22 | 596.738,062 396.322,692 | 23 | 596.789,179 396.308,692 | 53.0 |
| 24 | 596.822,452 396.299,199 | 25 | 596.840,661 396.294,642 | 18.771 |
| 26 | 596.851,467 396.319,573 | 27 | 596.858,891 396.330,26 | 13.013 |
| 28 | 596.864,947 396.343,499 | 29 | 596.871,773 396.365,373 | 22.915 |
| 30 | 596.878,518 396.395,835 | 31 | 596.878,765 396.403,595 | 7.764 |

** Lungimile segmentelor sunt determinate în planul de proiecție Stereo 70 și sunt rotunjite la 1 milimetru.

*** Distanța dintre puncte este formată din segmente cumulate ce sunt mai mici decât valoarea 1 milimetru.

**DATE DESPRE IMOBILUL NR. 2751**

Oficiul de Cadastru și Publicitate Imobiliară PRAHOVA
Biroul de Cadastru și Publicitate Imobiliară Ploiești

A. Partea I. Descrierea imobilului

TEREN Necunoscut

Adresa: Loc. Valea Cucului, Jud. Prahova

| Nr. Crt | Nr cadastral Nr. topografic | Suprafața* (mp) | Observații / Referințe |
|---------|--------------------------------|-----------------|--------------------------------------|
| A1 | | 2.541 | Sector cadastral:8 Teren imprejmuit; |

B. Partea II. Proprietari și acte

| Inscrieri privitoare la dreptul de proprietate și alte drepturi reale | | Referințe |
|--|---|-----------|
| / | | |
| Act Normativ nr. 7, din 13/03/1996 emis de PARLAMENTUL ROMANIEI (ART. 13); | | |
| B1 | Inscrierea posesiei, drept de PROPRIETATE, dobandit prin Lege, cota actuala 1/1 1) NEIDENTIFICAT NEIDENTIFICAT | A1 |
| B2 | SE NOTEAZA MENTIUNEA DE PROPRIETAR NEIDENTIFICAT | A1 |

C. Partea III. SARCINI .

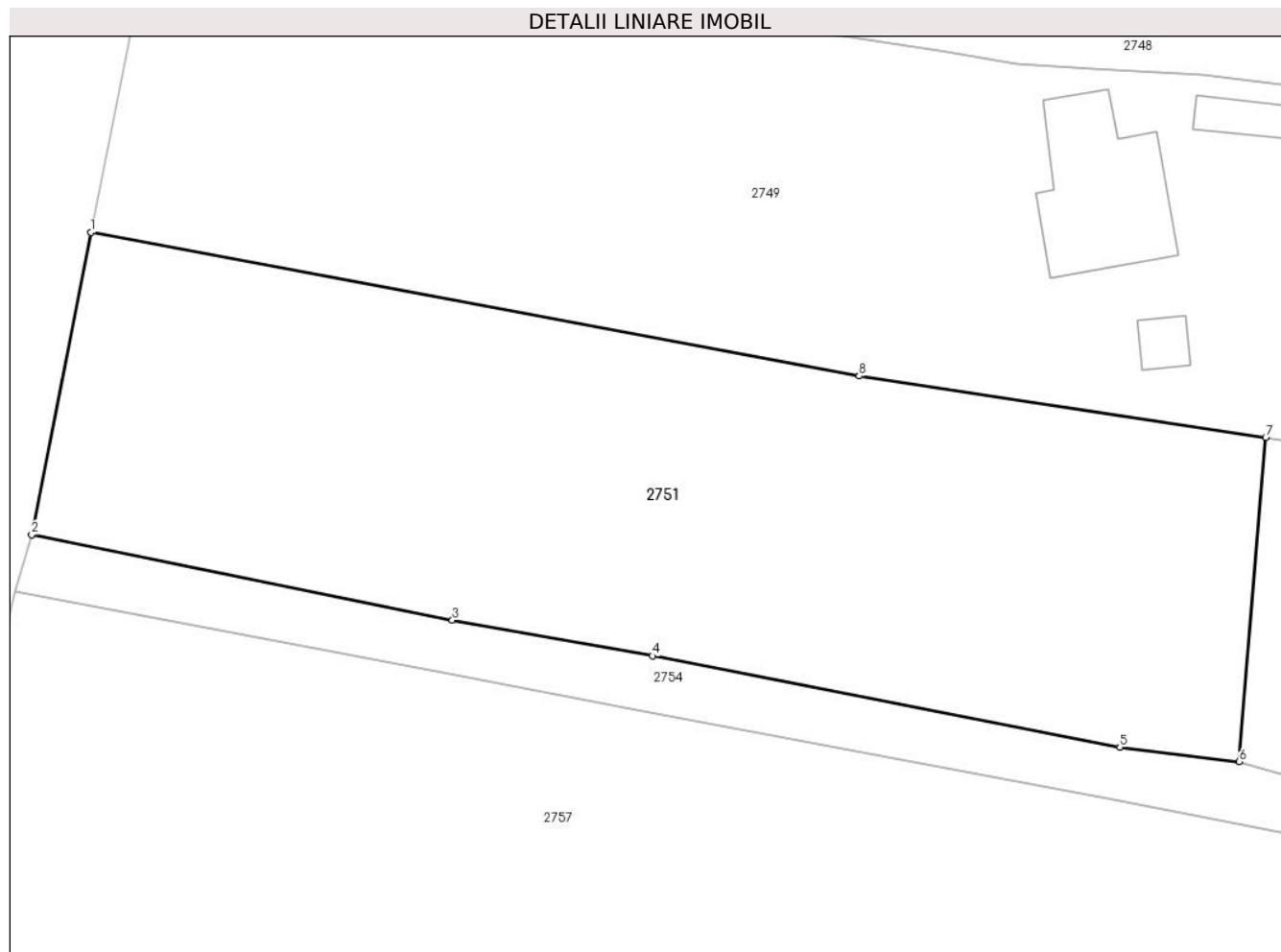
| Inscrieri privind dezmembramintele dreptului de proprietate, drepturi reale de garanție și sarcini | Referințe |
|--|-----------|
| NU SUNT | |

Anexa Nr. 1 La Partea I

Teren

| Nr cadastral | Suprafața (mp)* | Observații / Referințe |
|--------------|-----------------|------------------------|
| | 2.541 | |

* Suprafața este determinată în planul de proiecție Stereo 70.



Date referitoare la teren

| Crt | Categorie folosință | Intravilan | Suprafața (mp) | Tarla | Parcelă | Nr. topo | Observații / Referințe |
|-----|---------------------|------------|----------------|-------|---------|----------|------------------------|
| 1 | arabil | DA | 2.372 | 12 | 584 | - | |
| 2 | arabil | NU | 169 | 12 | 584 | - | |

Lungime Segmente

1) Valorile lungimilor segmentelor sunt obținute din proiecție în plan.

| Punct început | X / Y | Punct sfârșit | X / Y | Lungime segment (** (m) |
|---------------|----------------------------|---------------|----------------------------|-------------------------|
| 1 | 596.599,302 396.377,651 | 2 | 596.594,473 396.353,034 | 25.086 |
| 2 | 596.594,473 396.353,034 | 3 | 596.628,777 396.346,08 | 35.002 |
| 3 | 596.628,777 396.346,08 | 4 | 596.645,12 396.343,168 | 16.6 |
| 4 | 596.645,12 396.343,168 | 5 | 596.683,201 396.335,735 | 38.8 |

| Punct început | X / Y | Punct sfârşit | X / Y | Lungime segment (** (m) |
|---------------|----------------------------|---------------|----------------------------|-------------------------|
| 5 | 596.683,201 396.335,735 | 6 | 596.692,93 396.334,556 | 9.8 |
| 6 | 596.692,93 396.334,556 | 7 | 596.695,096 396.360,967 | 26.5 |
| 7 | 596.695,096 396.360,967 | 8 | 596.661,956 396.365,958 | 33.514 |
| 8 | 596.661,956 396.365,958 | 1 | 596.599,302 396.377,651 | 63.736 |

** Lungimile segmentelor sunt determinate în planul de proiecție Stereo 70 și sunt rotunjite la 1 milimetru.

*** Distanța dintre puncte este formată din segmente cumulate ce sunt mai mici decât valoarea 1 milimetru.

**DATE DESPRE IMOBILUL NR. 2752**

Oficiul de Cadastru și Publicitate Imobiliară PRAHOVA
Biroul de Cadastru și Publicitate Imobiliară Ploiești

A. Partea I. Descrierea imobilului

TEREN Necunoscut

Adresa: Loc. Valea Cucului, Jud. Prahova

| Nr. Crt | Nr cadastral Nr. topografic | Suprafața* (mp) | Observații / Referințe |
|---------|-----------------------------|-----------------|--|
| A1 | | 2.614 | Sector cadastral:8 Teren neimprejmuit; |

B. Partea II. Proprietari și acte

| Inscrieri privitoare la dreptul de proprietate și alte drepturi reale | | Referințe |
|---|---|-----------|
| / | | |
| Act Normativ nr. 7, din 13/03/1996 emis de PARLAMENTUL ROMANIEI; | | |
| B1 | Inscrierea provizorie, drept de PROPRIETATE, dobandit prin Lege, cota actuala 1/1 | A1 |
| 1) COMUNA IORDACHEANU, CIF:2845800, DOMENIU PUBLIC | | |

C. Partea III. SARCINI .

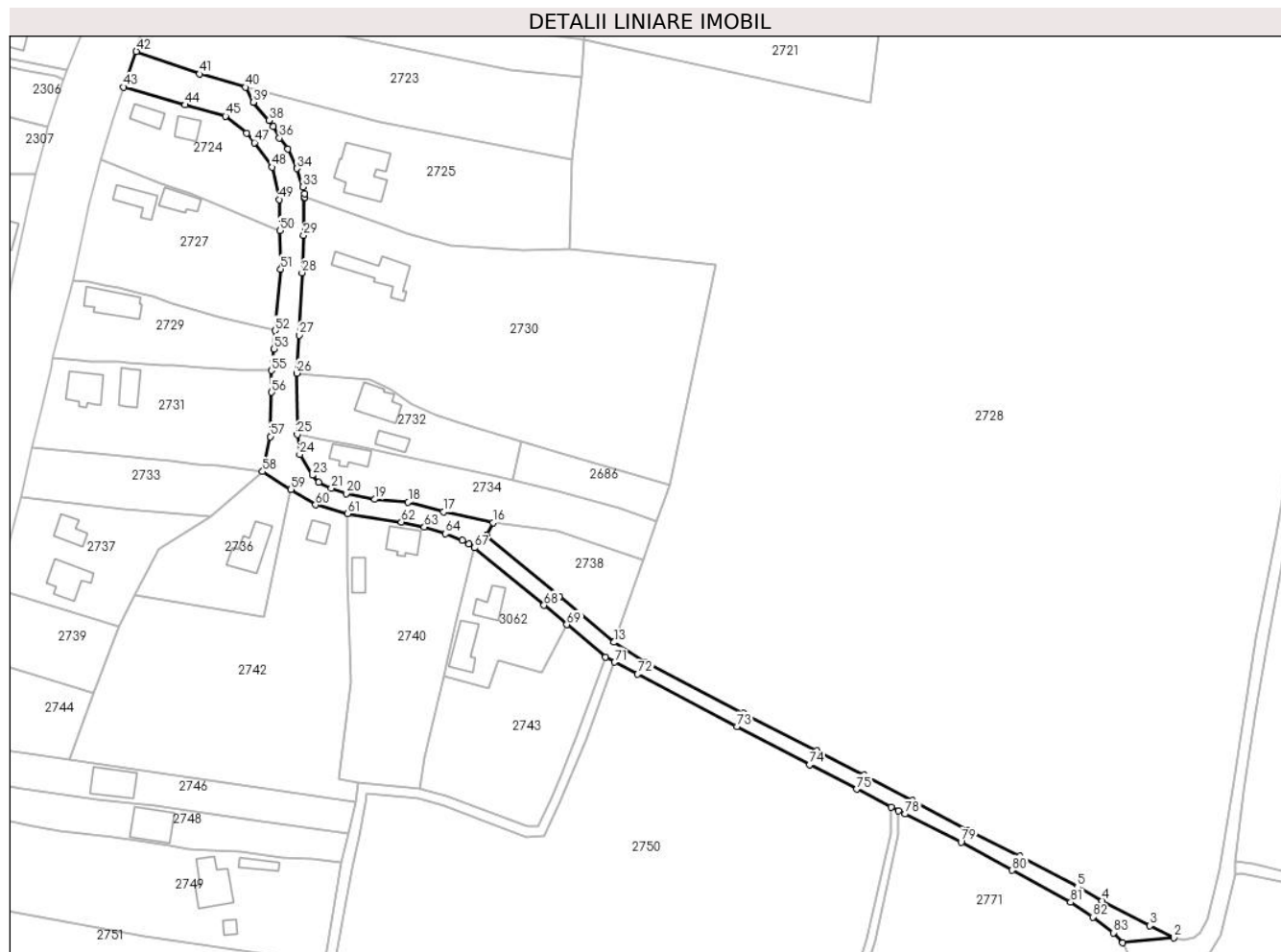
| Inscrieri privind dezmembramintele dreptului de proprietate, drepturi reale de garanție și sarcini | Referințe |
|--|-----------|
| NU SUNT | |

Anexa Nr. 1 La Partea I

Teren

| Nr cadastral | Suprafața (mp)* | Observații / Referințe |
|--------------|-----------------|------------------------|
| | 2.614 | |

* Suprafața este determinată în planul de proiecție Stereo 70.



Date referitoare la teren

| Crt | Categorie folosință | Intravilan | Suprafața (mp) | Tarla | Parcelă | Nr. topo | Observații / Referințe |
|-----|---------------------|------------|----------------|-------|---------|----------|------------------------|
| 1 | drum | NU | 834 | - | 550 | - | |
| 2 | drum | DA | 1.780 | - | 550 | - | |

Lungime Segmente

1) Valorile lungimilor segmentelor sunt obținute din proiecție în plan.

| Punct început | X / Y | Punct sfârșit | X / Y | Lungime segment | Punct început | X / Y | Punct sfârșit | X / Y | Lungime segment | Punct început | X / Y | Punct sfârșit | X / Y | Lungime segment |
|---------------|----------------------------|---------------|----------------------------|-----------------|---------------|----------------------------|---------------|----------------------------|-----------------|---------------|----------------------------|---------------|----------------------------|-----------------|
| 1 | 596.945,968 396.364,173 | 2 | 596.960,815 396.365,593 | 14.915 | 2 | 596.960,815 396.365,593 | 3 | 596.953,913 396.369,132 | 7.756 | 3 | 596.953,913 396.369,132 | 4 | 596.939,975 396.376,36 | 15.7 |
| 4 | 596.939,975 396.376,36 | 5 | 596.932,873 396.380,357 | 8.15 | 5 | 596.932,873 396.380,357 | 6 | 596.916,178 396.389,217 | 18.9 | 6 | 596.916,178 396.389,217 | 7 | 596.900,908 396.396,913 | 17.1 |
| 7 | 596.900,908 396.396,913 | 8 | 596.884,853 396.405,485 | 18.2 | 8 | 596.884,853 396.405,485 | 9 | 596.870,836 396.412,776 | 15.8 | 9 | 596.870,836 396.412,776 | 10 | 596.857,132 396.419,911 | 15.45 |
| 10 | 596.857,132 396.419,911 | 11 | 596.835,962 396.430,785 | 23.8 | 11 | 596.835,962 396.430,785 | 12 | 596.807,13 396.445,568 | 32.4 | 12 | 596.807,13 396.445,568 | 13 | 596.798,24 396.451,34 | 10.6 |
| 13 | 596.798,24 396.451,34 | 14 | 596.782,38 396.464,65 | 20.705 | 14 | 596.782,38 396.464,65 | 15 | 596.761,29 396.482,3 | 27.501 | 15 | 596.761,29 396.482,3 | 16 | 596.763,16 396.486,06 | 4.199 |

| Punct început | X / Y | Punct sfârșit | X / Y | Lungime segment | Punct început | X / Y | Punct sfârșit | X / Y | Lungime segment | Punct început | X / Y | Punct sfârșit | X / Y | Lungime segment |
|---------------|----------------------------|---------------|----------------------------|-----------------|---------------|----------------------------|---------------|----------------------------|-----------------|---------------|----------------------------|---------------|----------------------------|-----------------|
| 16 | 596.763,16 396.486,06 | 17 | 596.748,683 396.489,136 | 14.8 | 17 | 596.748,683 396.489,136 | 18 | 596.738,465 396.491,956 | 10.6 | 18 | 596.738,465 396.491,956 | 19 | 596.728,701 396.492,794 | 9.8 |
| 19 | 596.728,701 396.492,794 | 20 | 596.720,478 396.494,51 | 8.4 | 20 | 596.720,478 396.494,51 | 21 | 596.716,133 396.496,021 | 4.6 | 21 | 596.716,133 396.496,021 | 22 | 596.712,513 396.497,722 | 4.0 |
| 22 | 596.712,513 396.497,722 | 23 | 596.710,611 396.499,776 | 2.8 | 23 | 596.710,611 396.499,776 | 24 | 596.706,916 396.505,84 | 7.1 | 24 | 596.706,916 396.505,84 | 25 | 596.706,216 396.511,597 | 5.8 |
| 25 | 596.706,216 396.511,597 | 26 | 596.706,152 396.529,397 | 17.8 | 26 | 596.706,152 396.529,397 | 27 | 596.706,781 396.540,434 | 11.05 5 | 27 | 596.706,781 396.540,434 | 28 | 596.707,679 396.558,562 | 18.15 |
| 28 | 596.707,679 396.558,562 | 29 | 596.708,078 396.569,354 | 10.8 | 29 | 596.708,078 396.569,354 | 30 | 596.708,148 396.580,31 | 10.95 6 | 30 | 596.708,148 396.580,31 | 31 | 596.708,422 396.580,368 | 0.28 |
| 31 | 596.708,422 396.580,368 | 32 | 596.708,382 396.581,47 | 1.102 | 32 | 596.708,382 396.581,47 | 33 | 596.707,903 396.583,432 | 2.02 | 33 | 596.707,903 396.583,432 | 34 | 596.706,157 396.588,753 | 5.6 |
| 34 | 596.706,157 396.588,753 | 35 | 596.703,529 396.594,423 | 6.25 | 35 | 596.703,529 396.594,423 | 36 | 596.701,044 396.597,622 | 4.05 | 36 | 596.701,044 396.597,622 | 37 | 596.699,206 396.601,004 | 3.85 |
| 37 | 596.699,206 396.601,004 | 38 | 596.698,054 396.602,7 | 2.05 | 38 | 596.698,054 396.602,7 | 39 | 596.693,457 396.607,98 | 7.0 | 39 | 596.693,457 396.607,98 | 40 | 596.691,246 396.612,352 | 4.9 |
| 40 | 596.691,246 396.612,352 | 41 | 596.677,893 396.616,197 | 13.89 6 | 41 | 596.677,893 396.616,197 | 42 | 596.659,524 396.622,744 | 19.5 | 42 | 596.659,524 396.622,744 | 43 | 596.655,816 396.612,367 | 11.02 |
| 43 | 596.655,816 396.612,367 | 44 | 596.673,694 396.607,236 | 18.6 | 44 | 596.673,694 396.607,236 | 45 | 596.685,44 396.603,938 | 12.2 | 45 | 596.685,44 396.603,938 | 46 | 596.691,5 396.599,026 | 7.8 |
| 46 | 596.691,5 396.599,026 | 47 | 596.693,842 396.596,293 | 3.6 | 47 | 596.693,842 396.596,293 | 48 | 596.699,009 396.589,17 | 8.8 | 48 | 596.699,009 396.589,17 | 49 | 596.700,984 396.579,775 | 9.6 |
| 49 | 596.700,984 396.579,775 | 50 | 596.701,194 396.570,777 | 9.0 | 50 | 596.701,194 396.570,777 | 51 | 596.701,443 396.559,58 | 11.2 | 51 | 596.701,443 396.559,58 | 52 | 596.699,836 396.541,736 | 17.91 6 |
| 52 | 596.699,836 396.541,736 | 53 | 596.699,543 396.536,452 | 5.292 | 53 | 596.699,543 396.536,452 | 54 | 596.699,082 396.532,264 | 4.213 | 54 | 596.699,082 396.532,264 | 55 | 596.698,769 396.530,184 | 2.103 |
| 55 | 596.698,769 396.530,184 | 56 | 596.698,784 396.523,864 | 6.32 | 56 | 596.698,784 396.523,864 | 57 | 596.698,432 396.510,99 | 12.87 9 | 57 | 596.698,432 396.510,99 | 58 | 596.696,175 396.500,832 | 10.40 6 |
| 58 | 596.696,175 396.500,832 | 59 | 596.704,418 396.495,625 | 9.75 | 59 | 596.704,418 396.495,625 | 60 | 596.711,573 396.491,199 | 8.413 | 60 | 596.711,573 396.491,199 | 61 | 596.720,87 396.488,662 | 9.637 |
| 61 | 596.720,87 396.488,662 | 62 | 596.736,476 396.486,182 | 15.80 2 | 62 | 596.736,476 396.486,182 | 63 | 596.743,135 396.484,748 | 6.811 | 63 | 596.743,135 396.484,748 | 64 | 596.749,269 396.482,831 | 6.427 |
| 64 | 596.749,269 396.482,831 | 65 | 596.754,232 396.480,939 | 5.312 | 65 | 596.754,232 396.480,939 | 66 | 596.756,13 396.479,87 | 2.178 | 66 | 596.756,13 396.479,87 | 67 | 596.757,724 396.478,737 | 1.955 |
| 67 | 596.757,724 396.478,737 | 68 | 596.777,911 396.462,084 | 26.16 9 | 68 | 596.777,911 396.462,084 | 69 | 596.784,554 396.456,454 | 8.708 | 69 | 596.784,554 396.456,454 | 70 | 596.795,756 396.446,958 | 14.68 5 |
| 70 | 596.795,756 396.446,958 | 71 | 596.798,44 396.445,567 | 3.022 | 71 | 596.798,44 396.445,567 | 72 | 596.805,124 396.442,101 | 7.529 | 72 | 596.805,124 396.442,101 | 73 | 596.833,935 396.426,926 | 32.56 4 |
| 73 | 596.833,935 396.426,926 | 74 | 596.854,995 396.415,858 | 23.79 1 | 74 | 596.854,995 396.415,858 | 75 | 596.868,689 396.408,728 | 15.44 | 75 | 596.868,689 396.408,728 | 76 | 596.878,765 396.403,595 | 11.30 8 |
| 76 | 596.878,765 396.403,595 | 77 | 596.880,921 396.402,497 | 2.419 | 77 | 596.880,921 396.402,497 | 78 | 596.882,788 396.401,546 | 2.095 | 78 | 596.882,788 396.401,546 | 79 | 596.899,066 396.393,362 | 18.21 9 |
| 79 | 596.899,066 396.393,362 | 80 | 596.913,89 396.385,214 | 16.91 6 | 80 | 596.913,89 396.385,214 | 81 | 596.930,854 396.375,897 | 19.35 4 | 81 | 596.930,854 396.375,897 | 82 | 596.937,273 396.371,64 | 7.702 |
| 82 | 596.937,273 396.371,64 | 83 | 596.943,279 396.367,077 | 7.543 | 83 | 596.943,279 396.367,077 | 1 | 596.945,968 396.364,173 | 3.957 | | | | | |

** Lungimile segmentelor sunt determinate în planul de proiecție Stereo 70 și sunt rotunjite la 1 milimetru.

*** Distanța dintre puncte este formată din segmente cumulate ce sunt mai mici decât valoarea 1 milimetru.

**DATE DESPRE IMOBILUL NR. 2753**

Oficiul de Cadastru și Publicitate Imobiliară PRAHOVA
Biroul de Cadastru și Publicitate Imobiliară Ploiești

A. Partea I. Descrierea imobilului

TEREN Extravilan

Adresa: Jud. Prahova

| Nr. Crt | Nr cadastral Nr. topografic | Suprafața* (mp) | Observații / Referințe |
|---------|--------------------------------|-----------------|--|
| A1 | | 4.358 | Sector cadastral:8 Teren neimprejmuit; |

B. Partea II. Proprietari și acte

| Inscrieri privitoare la dreptul de proprietate și alte drepturi reale | | Referințe |
|--|---|-----------|
| / | | |
| Act Normativ nr. 7, din 13/03/1996 emis de PARLAMENTUL ROMANIEI (ART. 13); | | |
| B1 | Inscrierea posesiei, drept de PROPRIETATE, dobândit prin Lege, cota actuala 1/1 1) NEIDENTIFICAT NEIDENTIFICAT | A1 |
| B2 | SE NOTEAZA MENTIUNEA DE PROPRIETAR NEIDENTIFICAT | A1 |

C. Partea III. SARCINI .

| Inscrieri privind dezmembramintele dreptului de proprietate, drepturi reale de garanție și sarcini | Referințe |
|--|-----------|
| NU SUNT | |

Teren

| | | |
|--------------|-----------------|------------------------|
| Nr cadastral | Suprafața (mp)* | Observații / Referințe |
| | 4.358 | |

* Suprafața este determinată în planul de proiecție Stereo 70.



Date referitoare la teren

| Crt | Categorie folosință | Intravilan | Suprafața (mp) | Tarla | Parcelă | Nr. topo | Observații / Referințe |
|-----|---------------------|------------|----------------|-------|---------|----------|------------------------|
| 1 | curți constructii | NU | 4.358 | - | 225 | - | VALCEL |

Lungime Segmente

1) Valorile lungimilor segmentelor sunt obținute din proiecție în plan.

| Punct început | X / Y | Punct sfârșit | X / Y | Lungime segment (** (m) |
|---------------|----------------------------|---------------|----------------------------|-------------------------|
| 1 | 597.534,664 396.506,848 | 2 | 597.527,484 396.512,224 | 8.97 |
| 3 | 597.517,962 396.498,456 | 4 | 597.505,95 396.464,429 | 36.085 |
| 5 | 597.495,193 396.444,97 | 6 | 597.489,791 396.426,512 | 19.232 |
| 7 | 597.490,909 396.390,343 | 8 | 597.498,14 396.369,751 | 21.825 |
| 9 | 597.509,55 396.335,666 | 10 | 597.512,356 396.318,27 | 17.621 |

| Punct început | X / Y | Punct sfârșit | X / Y | Lungime segment (** (m) |
|---------------|----------------------------|---------------|----------------------------|-------------------------|
| 2 | 597.527,484 396.512,224 | 3 | 597.517,962 396.498,456 | 16.74 |
| 4 | 597.505,95 396.464,429 | 5 | 597.495,193 396.444,97 | 22.234 |
| 6 | 597.489,791 396.426,512 | 7 | 597.490,909 396.390,343 | 36.186 |
| 8 | 597.498,14 396.369,751 | 9 | 597.509,55 396.335,666 | 35.944 |
| 10 | 597.512,356 396.318,27 | 11 | 597.510,379 396.283,548 | 34.778 |

| Punct început | X / Y | Punct sfârșit | X / Y | Lungime segment (** (m) |
|---------------|----------------------------|---------------|----------------------------|-------------------------|
| 11 | 597.510,379 396.283,548 | 12 | 597.517,181 396.237,984 | 46.069 |
| 13 | 597.504,967 396.177,52 | 14 | 597.506,556 396.166,205 | 11.426 |
| 15 | 597.507,567 396.160,36 | 16 | 597.512,331 396.164,635 | 6.4 |
| 17 | 597.512,061 396.167,904 | 18 | 597.513,591 396.178,047 | 10.257 |
| 19 | 597.512,008 396.184,588 | 20 | 597.520,125 396.214,419 | 30.916 |
| 21 | 597.527,276 396.250,693 | 22 | 597.522,1 396.267,847 | 17.918 |
| 23 | 597.521,186 396.292,712 | 24 | 597.519,344 396.302,967 | 10.42 |
| 25 | 597.518,934 396.323,8 | 26 | 597.517,486 396.340,95 | 17.21 |
| 27 | 597.509,528 396.370,038 | 28 | 597.506,289 396.381,873 | 12.271 |
| 29 | 597.506,921 396.410,961 | 30 | 597.511,022 396.424,089 | 13.754 |
| 31 | 597.522,523 396.449,218 | 32 | 597.532,324 396.485,475 | 37.559 |
| 33 | 597.533,947 396.502,473 | 1 | 597.534,664 396.506,848 | 4.433 |

| Punct început | X / Y | Punct sfârșit | X / Y | Lungime segment (** (m) |
|---------------|----------------------------|---------------|----------------------------|-------------------------|
| 12 | 597.517,181 396.237,984 | 13 | 597.504,967 396.177,52 | 61.685 |
| 14 | 597.506,556 396.166,205 | 15 | 597.507,567 396.160,36 | 5.932 |
| 16 | 597.512,331 396.164,635 | 17 | 597.512,061 396.167,904 | 3.281 |
| 18 | 597.513,591 396.178,047 | 19 | 597.512,008 396.184,588 | 6.73 |
| 20 | 597.520,125 396.214,419 | 21 | 597.527,276 396.250,693 | 36.972 |
| 22 | 597.522,1 396.267,847 | 23 | 597.521,186 396.292,712 | 24.882 |
| 24 | 597.519,344 396.302,967 | 25 | 597.518,934 396.323,8 | 20.837 |
| 26 | 597.517,486 396.340,95 | 27 | 597.509,528 396.370,038 | 30.157 |
| 28 | 597.506,289 396.381,873 | 29 | 597.506,921 396.410,961 | 29.094 |
| 30 | 597.511,022 396.424,089 | 31 | 597.522,523 396.449,218 | 27.635 |
| 32 | 597.532,324 396.485,475 | 33 | 597.533,947 396.502,473 | 17.075 |

** Lungimile segmentelor sunt determinate în planul de proiecție Stereo 70 și sunt rotunjite la 1 milimetru.

*** Distanța dintre puncte este formată din segmente cumulate ce sunt mai mici decât valoarea 1 milimetru.

**DATE DESPRE IMOBILUL NR. 2754**

Oficiul de Cadastru și Publicitate Imobiliară PRAHOVA
Biroul de Cadastru și Publicitate Imobiliară Ploiești

A. Partea I. Descrierea imobilului

TEREN Necunoscut

Adresa: Loc. Valea Cucului, Jud. Prahova

| Nr. Crt | Nr cadastral Nr. topografic | Suprafața* (mp) | Observații / Referințe |
|---------|-----------------------------|-----------------|--|
| A1 | | 1.231 | Sector cadastral:8 Teren neimprejmuit; |

B. Partea II. Proprietari și acte

| Inscrieri privitoare la dreptul de proprietate și alte drepturi reale | | Referințe |
|---|---|-----------|
| / | | |
| Act Normativ nr. 7, din 13/03/1996 emis de PARLAMENTUL ROMANIEI; | | |
| B1 | Inscrierea provizorie, drept de PROPRIETATE, dobandit prin Lege, cota actuala 1/1 1) COMUNA IORDACHEANU, CIF:2845800, DOMENIU PUBLIC | A1 |

C. Partea III. SARCINI .

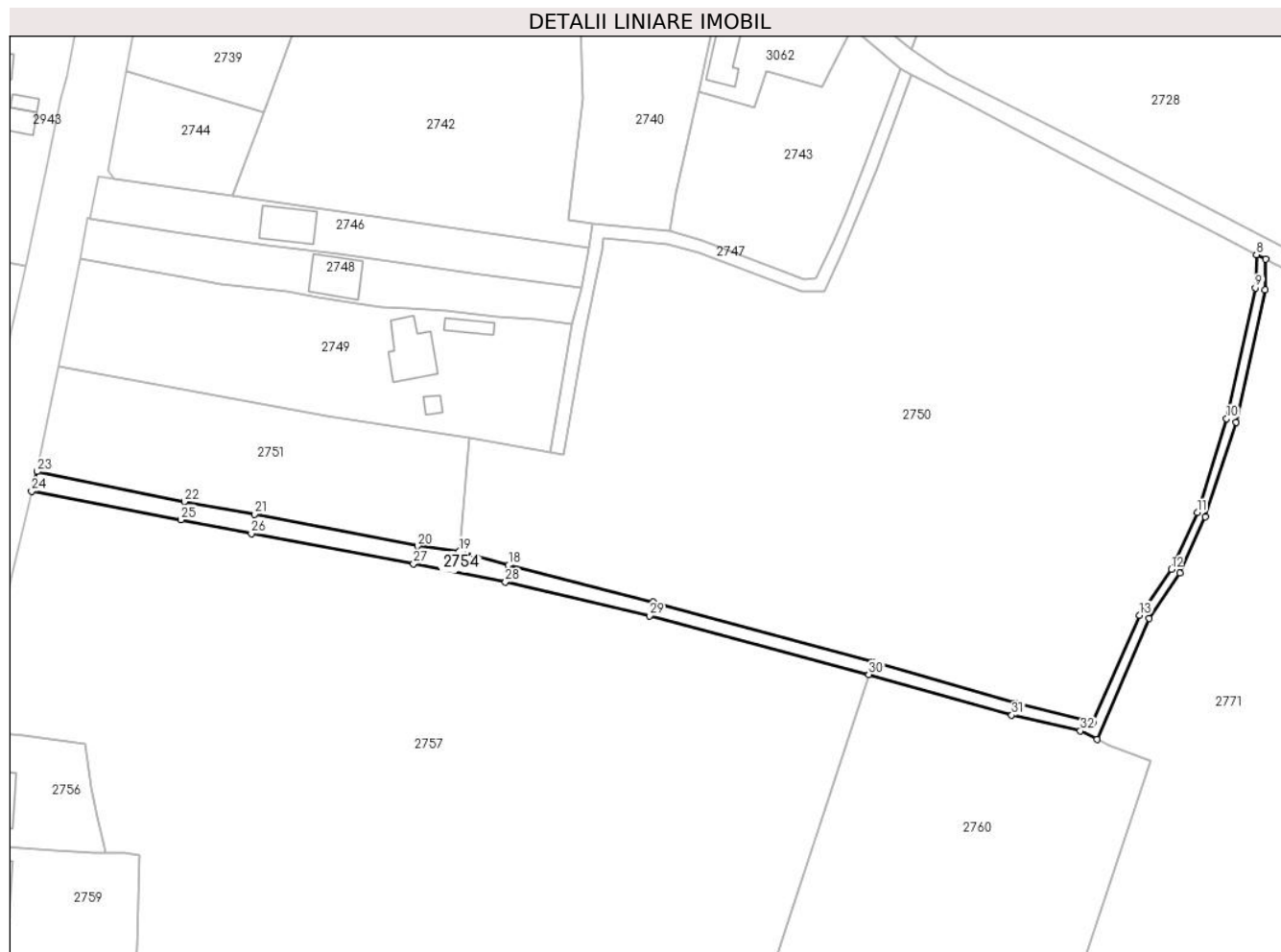
| Inscrieri privind dezmembramintele dreptului de proprietate, drepturi reale de garanție și sarcini | Referințe |
|--|-----------|
| NU SUNT | |

Anexa Nr. 1 La Partea I

Teren

| Nr cadastral | Suprafața (mp)* | Observații / Referințe |
|--------------|-----------------|------------------------|
| | 1.231 | |

* Suprafața este determinată în planul de proiecție Stereo 70.



Date referitoare la teren

| Crt | Categorie folosință | Intravilan | Suprafața (mp) | Tarla | Parcelă | Nr. topo | Observații / Referințe |
|-----|---------------------|------------|----------------|-------|---------|----------|------------------------|
| 1 | drum | NU | 737 | - | - | - | |
| 2 | drum | DA | 494 | - | - | - | |

Lungime Segmente

1) Valorile lungimilor segmentelor sunt obținute din proiecție în plan.

| Punct început | X / Y | Punct sfârșit | X / Y | Lungime segment (** (m)) |
|---------------|----------------------------|---------------|----------------------------|--------------------------|
| 1 | 596.841,638 396.290,633 | 2 | 596.853,727 396.318,8 | 30.652 |
| 3 | 596.860,918 396.329,389 | 4 | 596.866,848 396.342,512 | 14.4 |
| 5 | 596.874,064 396.364,561 | 6 | 596.880,808 396.395,366 | 31.535 |
| 7 | 596.880,921 396.402,497 | 8 | 596.878,765 396.403,595 | 2.419 |

| Punct început | X / Y | Punct sfârșit | X / Y | Lungime segment (** (m)) |
|---------------|----------------------------|---------------|----------------------------|--------------------------|
| 2 | 596.853,727 396.318,8 | 3 | 596.860,918 396.329,389 | 12.8 |
| 4 | 596.866,848 396.342,512 | 5 | 596.874,064 396.364,561 | 23.2 |
| 6 | 596.880,808 396.395,366 | 7 | 596.880,921 396.402,497 | 7.132 |
| 8 | 596.878,765 396.403,595 | 9 | 596.878,518 396.395,835 | 7.764 |

| Punct început | X / Y | Punct sfârșit | X / Y | Lungime segment (** (m) |
|---------------|----------------------------|---------------|----------------------------|-------------------------|
| 9 | 596.878,518 396.395,835 | 10 | 596.871,773 396.365,373 | 31.199 |
| 11 | 596.864,947 396.343,499 | 12 | 596.858,891 396.330,26 | 14.558 |
| 13 | 596.851,467 396.319,573 | 14 | 596.840,661 396.294,642 | 27.173 |
| 15 | 596.822,452 396.299,199 | 16 | 596.789,179 396.308,692 | 34.6 |
| 17 | 596.738,062 396.322,692 | 18 | 596.704,328 396.331,241 | 34.8 |
| 19 | 596.692,93 396.334,556 | 20 | 596.683,201 396.335,735 | 9.8 |
| 21 | 596.645,12 396.343,168 | 22 | 596.628,777 396.346,08 | 16.6 |
| 23 | 596.594,473 396.353,034 | 24 | 596.593,156 396.348,44 | 4.779 |
| 25 | 596.627,965 396.341,859 | 26 | 596.644,369 396.338,618 | 16.721 |
| 27 | 596.682,202 396.331,596 | 28 | 596.703,648 396.327,319 | 21.868 |
| 29 | 596.737,197 396.319,491 | 30 | 596.788,372 396.305,802 | 52.974 |
| 31 | 596.821,688 396.296,297 | 32 | 596.837,696 396.292,684 | 16.411 |

| Punct început | X / Y | Punct sfârșit | X / Y | Lungime segment (** (m) |
|---------------|----------------------------|---------------|----------------------------|-------------------------|
| 10 | 596.871,773 396.365,373 | 11 | 596.864,947 396.343,499 | 22.915 |
| 12 | 596.858,891 396.330,26 | 13 | 596.851,467 396.319,573 | 13.013 |
| 14 | 596.840,661 396.294,642 | 15 | 596.822,452 396.299,199 | 18.771 |
| 16 | 596.789,179 396.308,692 | 17 | 596.738,062 396.322,692 | 53.0 |
| 18 | 596.704,328 396.331,241 | 19 | 596.692,93 396.334,556 | 11.871 |
| 20 | 596.683,201 396.335,735 | 21 | 596.645,12 396.343,168 | 38.8 |
| 22 | 596.628,777 396.346,08 | 23 | 596.594,473 396.353,034 | 35.002 |
| 24 | 596.593,156 396.348,44 | 25 | 596.627,965 396.341,859 | 35.425 |
| 26 | 596.644,369 396.338,618 | 27 | 596.682,202 396.331,596 | 38.479 |
| 28 | 596.703,648 396.327,319 | 29 | 596.737,197 396.319,491 | 34.451 |
| 30 | 596.788,372 396.305,802 | 31 | 596.821,688 396.296,297 | 34.646 |
| 32 | 596.837,696 396.292,684 | 1 | 596.841,638 396.290,633 | 4.443 |

** Lungimile segmentelor sunt determinate în planul de proiecție Stereo 70 și sunt rotunjite la 1 milimetru.

*** Distanța dintre puncte este formată din segmente cumulate ce sunt mai mici decât valoarea 1 milimetru.

**DATE DESPRE IMOBILUL NR. 2755**

Oficiul de Cadastru și Publicitate Imobiliară PRAHOVA
Biroul de Cadastru și Publicitate Imobiliară Ploiești

A. Partea I. Descrierea imobilului

TEREN Extravilan

Adresa: Jud. Prahova

| Nr. Crt | Nr cadastral Nr. topografic | Suprafața* (mp) | Observații / Referințe |
|---------|--------------------------------|-----------------|--|
| A1 | | 8.072 | Sector cadastral:8 Teren neimprejmuit; |

B. Partea II. Proprietari și acte

| Inscrieri privitoare la dreptul de proprietate și alte drepturi reale | | Referințe |
|--|---|-----------|
| / | | |
| Act Normativ nr. 7, din 13/03/1996 emis de PARLAMENTUL ROMANIEI (ART. 13); | | |
| B1 | Inscrierea posesiei, drept de PROPRIETATE, dobandit prin Lege, cota actuala 1/1 1) NEIDENTIFICAT NEIDENTIFICAT | A1 |
| B2 | SE NOTEAZA MENTIUNEA PROPRIETAR NEIDENTIFICAT, REZERVA COMISIEI LOCALE DE FOND FUNCJAR | A1 |

C. Partea III. SARCINI .

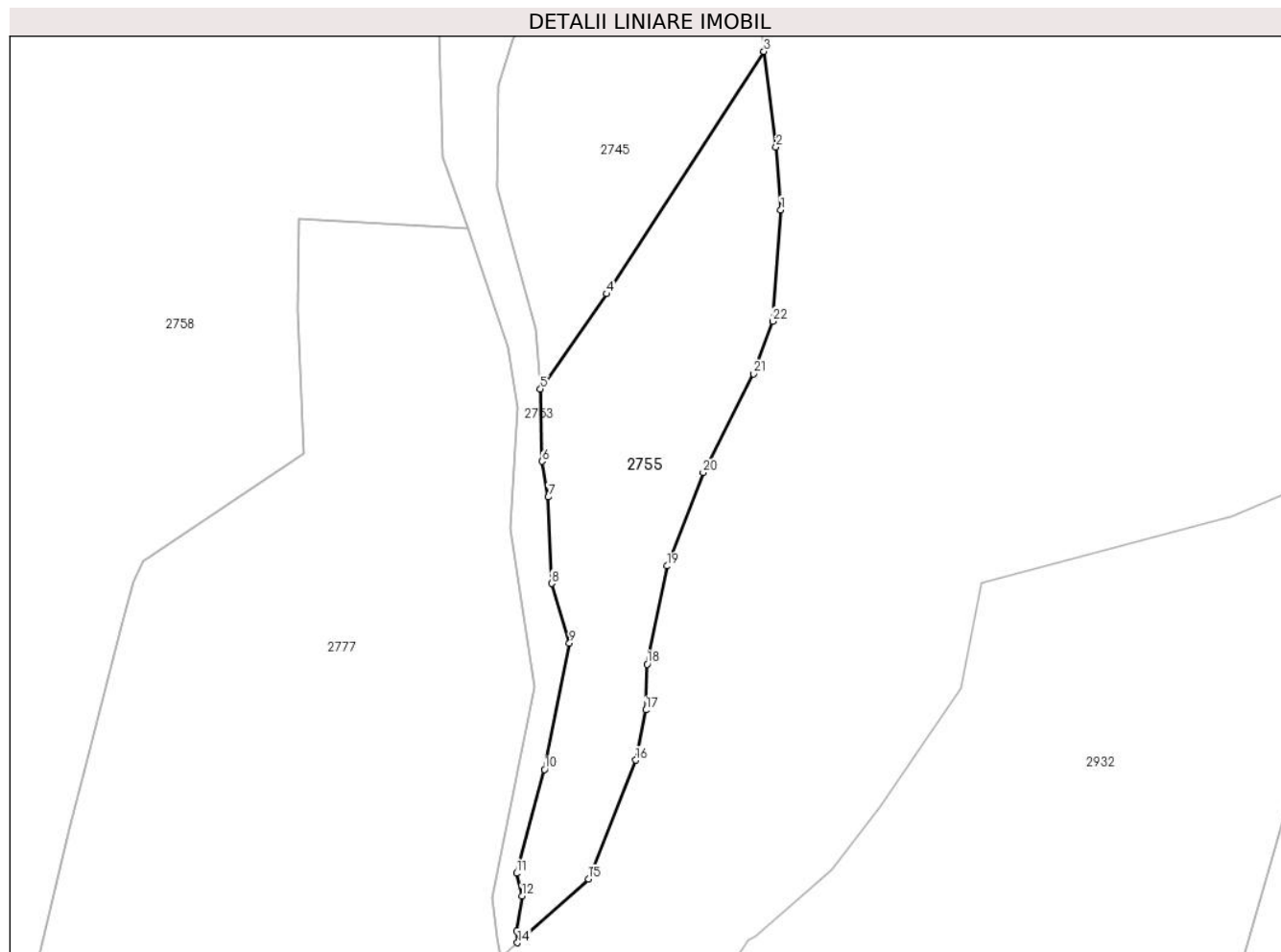
| Inscrieri privind dezmembramintele dreptului de proprietate, drepturi reale de garanție și sarcini | Referințe |
|--|-----------|
| NU SUNT | |

Anexa Nr. 1 La Partea I

Teren

| | | |
|--------------|-----------------|------------------------|
| Nr cadastral | Suprafața (mp)* | Observații / Referințe |
| | 8.072 | |

* Suprafața este determinată în planul de proiecție Stereo 70.



Date referitoare la teren

| Crt | Categorie folosință | Intravilan | Suprafața (mp) | Tarla | Parcelă | Nr. topo | Observații / Referințe |
|-----|---------------------|------------|----------------|-------|---------|----------|------------------------|
| 1 | pașune | NU | 8.072 | - | - | - | |

Lungime Segmente

1) Valorile lungimilor segmentelor sunt obținute din proiecție în plan.

| Punct început | X / Y | Punct sfârșit | X / Y | Lungime segment (** (m) |
|---------------|----------------------------|---------------|----------------------------|-------------------------|
| 1 | 597.588,109 396.375,27 | 2 | 597.586,708 396.393,276 | 18.061 |
| 3 | 597.583,231 396.420,775 | 4 | 597.537,994 396.351,122 | 83.054 |
| 5 | 597.518,934 396.323,8 | 6 | 597.519,344 396.302,967 | 20.837 |
| 7 | 597.521,186 396.292,712 | 8 | 597.522,1 396.267,847 | 24.882 |
| 9 | 597.527,276 396.250,693 | 10 | 597.520,125 396.214,419 | 36.972 |

| Punct început | X / Y | Punct sfârșit | X / Y | Lungime segment (** (m) |
|---------------|----------------------------|---------------|----------------------------|-------------------------|
| 2 | 597.586,708 396.393,276 | 3 | 597.583,231 396.420,775 | 27.718 |
| 4 | 597.537,994 396.351,122 | 5 | 597.518,934 396.323,8 | 33.313 |
| 6 | 597.519,344 396.302,967 | 7 | 597.521,186 396.292,712 | 10.42 |
| 8 | 597.522,1 396.267,847 | 9 | 597.527,276 396.250,693 | 17.918 |
| 10 | 597.520,125 396.214,419 | 11 | 597.512,008 396.184,588 | 30.916 |

| Punct început | X / Y | Punct sfârşit | X / Y | Lungime segment (** (m) |
|---------------|----------------------------|---------------|----------------------------|-------------------------|
| 11 | 597.512,008 396.184,588 | 12 | 597.513,591 396.178,047 | 6.73 |
| 13 | 597.512,061 396.167,904 | 14 | 597.512,331 396.164,635 | 3.281 |
| 15 | 597.532,743 396.182,949 | 16 | 597.546,323 396.217,084 | 36.737 |
| 17 | 597.549,217 396.231,518 | 18 | 597.549,59 396.244,684 | 13.171 |
| 19 | 597.555,445 396.272,895 | 20 | 597.565,755 396.299,722 | 28.74 |
| 21 | 597.580,241 396.328,097 | 22 | 597.585,729 396.343,238 | 16.105 |

| Punct început | X / Y | Punct sfârşit | X / Y | Lungime segment (** (m) |
|---------------|----------------------------|---------------|----------------------------|-------------------------|
| 12 | 597.513,591 396.178,047 | 13 | 597.512,061 396.167,904 | 10.257 |
| 14 | 597.512,331 396.164,635 | 15 | 597.532,743 396.182,949 | 27.423 |
| 16 | 597.546,323 396.217,084 | 17 | 597.549,217 396.231,518 | 14.721 |
| 18 | 597.549,59 396.244,684 | 19 | 597.555,445 396.272,895 | 28.812 |
| 20 | 597.565,755 396.299,722 | 21 | 597.580,241 396.328,097 | 31.859 |
| 22 | 597.585,729 396.343,238 | 1 | 597.588,109 396.375,27 | 32.12 |

** Lungimile segmentelor sunt determinate în planul de proiecție Stereo 70 și sunt rotunjite la 1 milimetru.

*** Distanța dintre puncte este formată din segmente cumulate ce sunt mai mici decât valoarea 1 milimetru.

**DATE DESPRE IMOBILUL NR. 2756**

Oficiul de Cadastru și Publicitate Imobiliară PRAHOVA
Biroul de Cadastru și Publicitate Imobiliară Ploiești

A. Partea I. Descrierea imobilului

TEREN Intravilan

Nr. CF vechi:1052

Nr. cadastral vechi:10230

Adresa: Loc. Valea Cucului, Jud. Prahova

| Nr. Crt | Nr cadastral Nr. topografic | Suprafața* (mp) | Observații / Referințe |
|---------|-----------------------------|--------------------------------|--|
| A1 | 20268 | Din acte: 800 Masurata: 801 | Sector cadastral:8 Teren neimprejmuit; |

Construcții

| Crt | Nr cadastral Nr. topografic | Adresa | Observații / Referințe |
|------|-----------------------------|----------------------------------|--|
| A1.1 | 20268-C1 | Loc. Valea Cucului, Jud. Prahova | Nr. niveluri:1; S. construita la sol:81 mp; LOCUINTA |

B. Partea II. Proprietari și acte

| Inscrieri privitoare la dreptul de proprietate și alte drepturi reale | | Referințe |
|---|--|-----------|
| 89116 / 08/07/2022 | | |
| Act Notarial nr. 3437, din 07/07/2022 emis de NP Ivan Stefan; | | |
| B3 | Intabulare, drept de PROPRIETATEcumparare ca bun comun, dobandit prin Conventie, cota actuala 1/1 1) FRUNZEANU VASILE-DANIEL 2) FRUNZEANU CONSTANTA-ROXANA | A1 |
| B4 | Intabulare, drept de PROPRIETATEcumparare ca bun comun, dobandit prin Conventie, cota actuala 1/1 1) FRUNZEANU VASILE-DANIEL 2) FRUNZEANU CONSTANTA-ROXANA | A1.1 |

C. Partea III. SARCINI

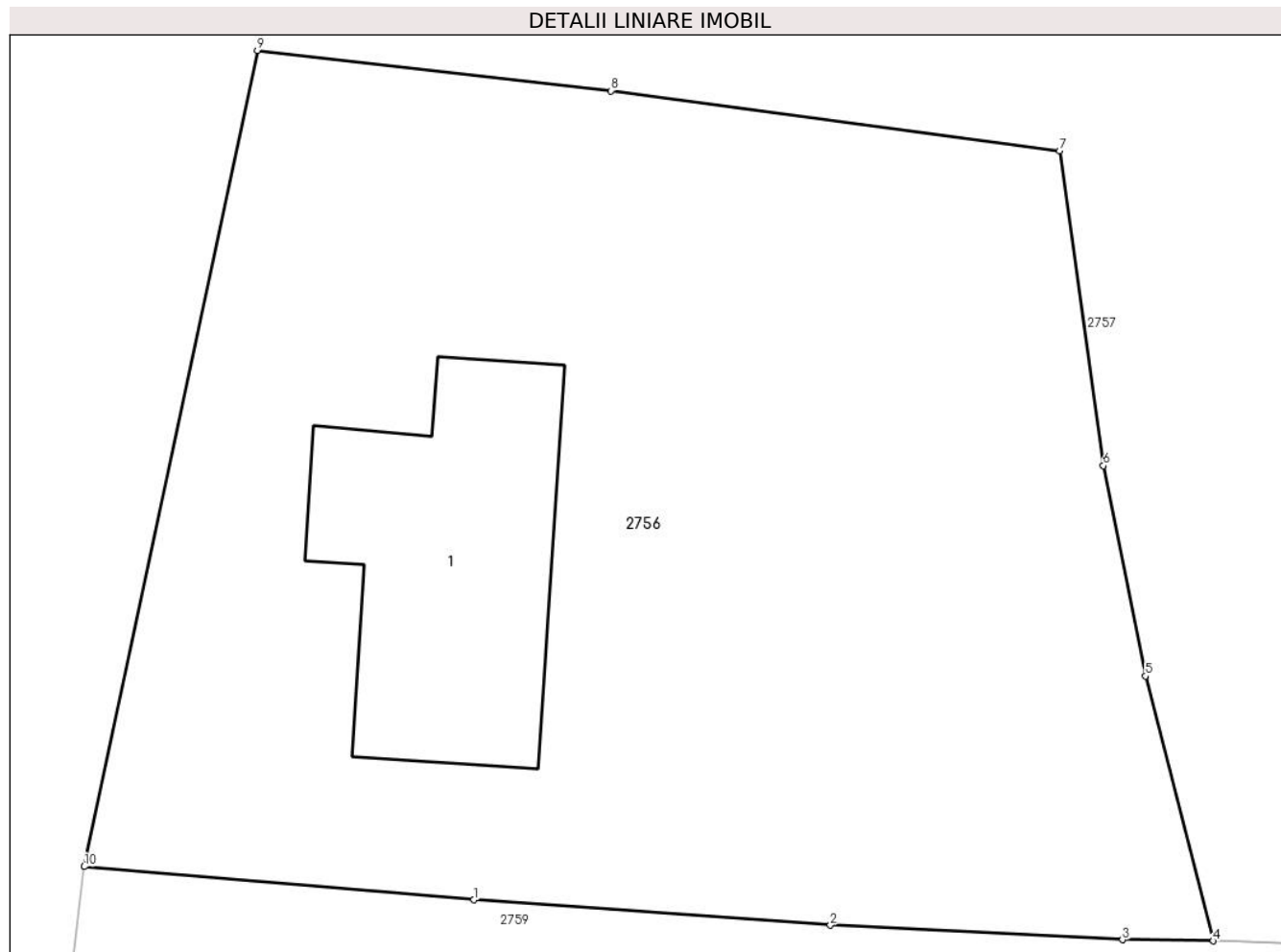
| Inscrieri privind dezmembramintele dreptului de proprietate, drepturi reale de garanție și sarcini | | Referințe |
|---|--|-----------|
| 47212 / 27/03/2024 | | |
| Somatie nr. 789/2021, din 26/03/2024 emis de BEJ COSTOAIIE MARCEL (hotarare judecatoreasca nr 10805/281/2021 din 09.06.2021, emis de JUDECATORIA PLOIESTI); | | |
| C1 | se notează urmărirea silită imobiliară în dosar nr. 789/2021 pentru recuperarea sumei de 6.552,71 Lei, reprezentând debit și cheltuieli de executare silită în favoarea creditoarei EOS NEXT SERVICES SRL, la cererea Ex Jud. Costoaie Marcel (asupra cotei din imobil proprietatea lui FRUNZEANU VASILE-DANIEL) | A1, A1.1 |

Anexa Nr. 1 La Partea I

Teren

| Nr cadastral | Suprafața (mp)* | Observații / Referințe |
|--------------|--------------------------------|------------------------|
| 20268 | Din acte: 800 Masurata: 801 | |

* Suprafața este determinată în planul de proiecție Stereo 70.



Date referitoare la teren

| Crt | Categorie folosință | Intravilan | Suprafața (mp) | Tarla | Parcelă | Nr. topo | Observații / Referințe |
|-----|---------------------|------------|----------------|-------|---------|----------|------------------------|
| 1 | curți constructii | DA | 801 | 13 | 595 | - | |

Date referitoare la construcții

| Crt | Număr | Destinație construcție | Supraf. (mp) | Situație juridică | Observații / Referințe |
|------|----------|-------------------------|--------------|-------------------|--|
| A1.1 | 20268-C1 | construcții de locuințe | 81 | Cu acte | Nr. niveluri:1; S. construita la sol:81 mp; LOCUINTA |

Lungime Segmente

1) Valorile lungimilor segmentelor sunt obținute din proiecție în plan.

| Punct început | X / Y | Punct sfârșit | X / Y | Lungime segment (** (m) |
|---------------|----------------------------|---------------|----------------------------|-------------------------|
| 1 | 596.586,776 396.265,613 | 2 | 596.598,225 396.264,792 | 11.478 |
| 2 | 596.598,225 396.264,792 | 3 | 596.607,607 396.264,326 | 9.394 |
| 3 | 596.607,607 396.264,326 | 4 | 596.610,526 396.264,293 | 2.919 |

| Punct început | X / Y | Punct sfârșit | X / Y | Lungime segment (** (m) |
|---------------|----------------------------|---------------|----------------------------|-------------------------|
| 4 | 596.610,526 396.264,293 | 5 | 596.608,35 396.272,798 | 8.779 |
| 5 | 596.608,35 396.272,798 | 6 | 596.606,995 396.279,555 | 6.892 |
| 6 | 596.606,995 396.279,555 | 7 | 596.605,59 396.289,661 | 10.203 |
| 7 | 596.605,59 396.289,661 | 8 | 596.591,185 396.291,592 | 14.534 |
| 8 | 596.591,185 396.291,592 | 9 | 596.579,823 396.292,889 | 11.436 |
| 9 | 596.579,823 396.292,889 | 10 | 596.574,258 396.266,676 | 26.797 |
| 10 | 596.574,258 396.266,676 | 1 | 596.586,776 396.265,613 | 12.563 |

** Lungimile segmentelor sunt determinate în planul de proiecție Stereo 70 și sunt rotunjite la 1 milimetru.

*** Distanța dintre puncte este formată din segmente cumulate ce sunt mai mici decât valoarea 1 milimetru.

**DATE DESPRE IMOBILUL NR. 2757**

Oficiul de Cadastru și Publicitate Imobiliară PRAHOVA
Biroul de Cadastru și Publicitate Imobiliară Ploiești

A. Partea I. Descrierea imobilului

TEREN Necunoscut

Adresa: Loc. Valea Cucului, Jud. Prahova

| Nr. Crt | Nr cadastral Nr. topografic | Suprafața* (mp) | Observații / Referințe |
|---------|-----------------------------|-----------------|--|
| A1 | | 22.324 | Sector cadastral:8 Teren neimprejmuit; |

B. Partea II. Proprietari și acte

| Inscrieri privitoare la dreptul de proprietate și alte drepturi reale | | Referințe |
|--|---|-----------|
| / | | |
| Act Normativ nr. 7, din 13/03/1996 emis de PARLAMENTUL ROMANIEI (ART. 13); | | |
| B1 | Inscrierea posesiei, drept de PROPRIETATE, dobandit prin Lege, cota actuala 1/1 1) NEIDENTIFICAT NEIDENTIFICAT | A1 |
| B2 | SE NOTEAZA MENTIUNEA DE PROPRIETAR NEIDENTIFICAT | A1 |

C. Partea III. SARCINI .

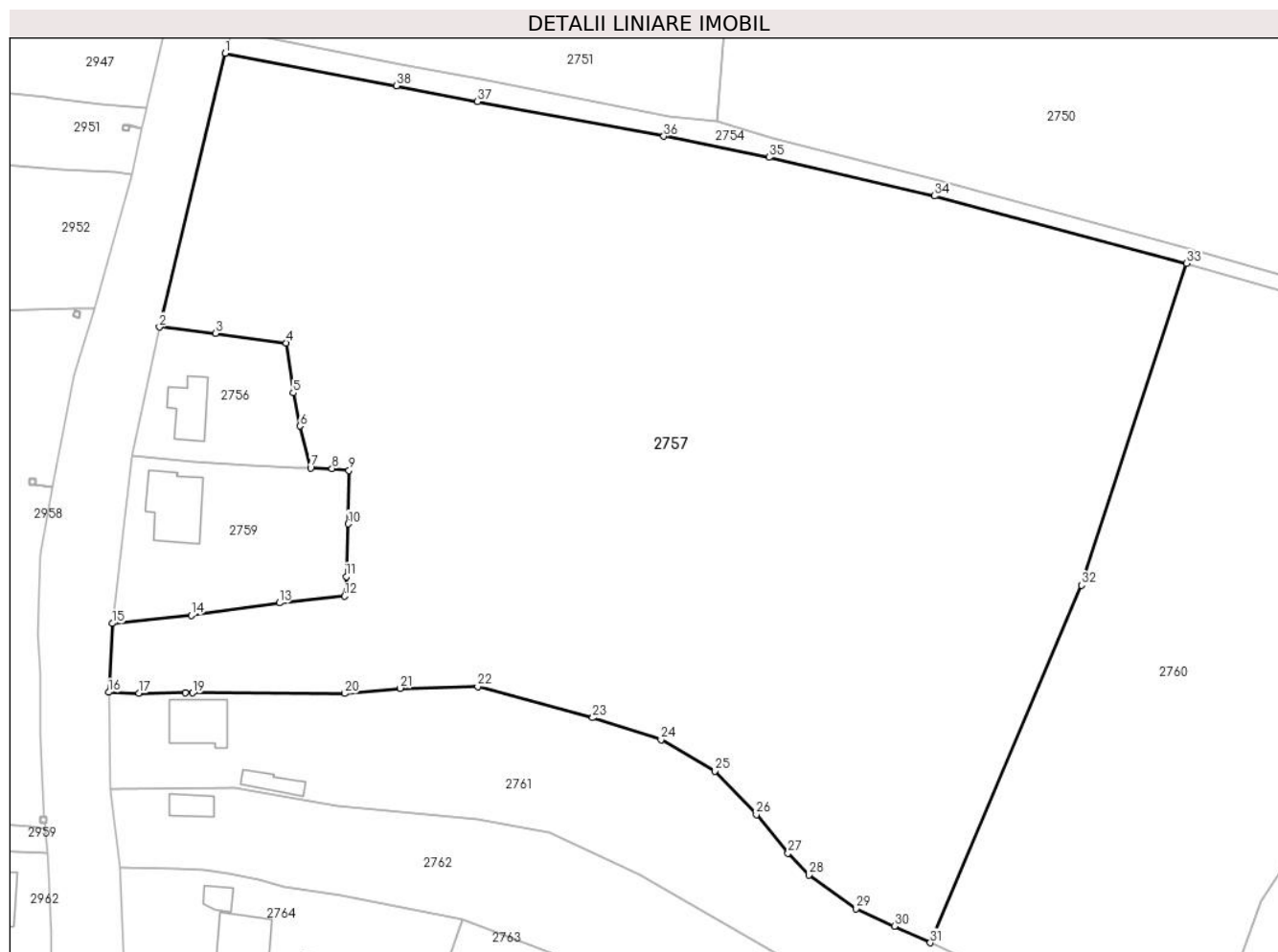
| Inscrieri privind dezmembramintele dreptului de proprietate, drepturi reale de garanție și sarcini | Referințe |
|--|-----------|
| NU SUNT | |

Anexa Nr. 1 La Partea I

Teren

| Nr cadastral | Suprafața (mp)* | Observații / Referințe |
|--------------|-----------------|------------------------|
| | 22.324 | |

* Suprafața este determinată în planul de proiecție Stereo 70.



Date referitoare la teren

| Crt | Categorie folosință | Intravilan | Suprafața (mp) | Tarla | Parcelă | Nr. topo | Observații / Referințe |
|-----|---------------------|------------|----------------|-------|---------|----------|------------------------|
| 1 | faneata | DA | 1.000 | 13 | - | - | |
| 2 | arabil | DA | 18.623 | 13 | - | - | |
| 3 | arabil | NU | 2.701 | 13 | - | - | |

Lungime Segmente

1) Valorile lungimilor segmentelor sunt obținute din proiecție în plan.

| Punct început | X / Y | Punct sfârșit | X / Y | Lungime segment (** (m) |
|---------------|----------------------------|---------------|----------------------------|-------------------------|
| 1 | 596.593,156 396.348,44 | 2 | 596.579,823 396.292,889 | 57.129 |
| 3 | 596.591,185 396.291,592 | 4 | 596.605,59 396.289,661 | 14.534 |
| 5 | 596.606,995 396.279,555 | 6 | 596.608,35 396.272,798 | 6.892 |
| 7 | 596.610,526 396.264,293 | 8 | 596.614,864 396.264,168 | 4.34 |

| Punct început | X / Y | Punct sfârșit | X / Y | Lungime segment (** (m) |
|---------------|----------------------------|---------------|----------------------------|-------------------------|
| 2 | 596.579,823 396.292,889 | 3 | 596.591,185 396.291,592 | 11.436 |
| 4 | 596.605,59 396.289,661 | 5 | 596.606,995 396.279,555 | 10.203 |
| 6 | 596.608,35 396.272,798 | 7 | 596.610,526 396.264,293 | 8.779 |
| 8 | 596.614,864 396.264,168 | 9 | 596.618,301 396.263,768 | 3.46 |

| Punct început | X / Y | Punct sfârşit | X / Y | Lungime segment (** (m) |
|---------------|----------------------------|---------------|----------------------------|-------------------------|
| 9 | 596.618,301 396.263,768 | 10 | 596.618,118 396.252,97 | 10.8 |
| 11 | 596.617,749 396.242,276 | 12 | 596.617,422 396.238,289 | 4.0 |
| 13 | 596.604,191 396.236,936 | 14 | 596.586,269 396.234,403 | 18.1 |
| 15 | 596.570,221 396.232,76 | 16 | 596.569,496 396.218,807 | 13.973 |
| 17 | 596.575,633 396.218,565 | 18 | 596.585,046 396.218,711 | 9.414 |
| 19 | 596.586,552 396.218,652 | 20 | 596.617,46 396.218,558 | 30.908 |
| 21 | 596.628,662 396.219,613 | 22 | 596.644,436 396.219,989 | 15.778 |
| 23 | 596.667,764 396.213,632 | 24 | 596.681,642 396.209,207 | 14.566 |
| 25 | 596.692,526 396.202,804 | 26 | 596.701,01 396.193,977 | 12.243 |
| 27 | 596.707,431 396.186,168 | 28 | 596.711,671 396.181,722 | 6.144 |
| 29 | 596.721,272 396.174,912 | 30 | 596.729,019 396.171,329 | 8.535 |
| 31 | 596.736,298 396.167,976 | 32 | 596.767,035 396.240,489 | 78.759 |
| 33 | 596.788,372 396.305,802 | 34 | 596.737,197 396.319,491 | 52.974 |
| 35 | 596.703,648 396.327,319 | 36 | 596.682,202 396.331,596 | 21.868 |
| 37 | 596.644,369 396.338,618 | 38 | 596.627,965 396.341,859 | 16.721 |

| Punct început | X / Y | Punct sfârşit | X / Y | Lungime segment (** (m) |
|---------------|----------------------------|---------------|----------------------------|-------------------------|
| 10 | 596.618,118 396.252,97 | 11 | 596.617,749 396.242,276 | 10.7 |
| 12 | 596.617,422 396.238,289 | 13 | 596.604,191 396.236,936 | 13.3 |
| 14 | 596.586,269 396.234,403 | 15 | 596.570,221 396.232,76 | 16.132 |
| 16 | 596.569,496 396.218,807 | 17 | 596.575,633 396.218,565 | 6.142 |
| 18 | 596.585,046 396.218,711 | 19 | 596.586,552 396.218,652 | 1.507 |
| 20 | 596.617,46 396.218,558 | 21 | 596.628,662 396.219,613 | 11.252 |
| 22 | 596.644,436 396.219,989 | 23 | 596.667,764 396.213,632 | 24.179 |
| 24 | 596.681,642 396.209,207 | 25 | 596.692,526 396.202,804 | 12.628 |
| 26 | 596.701,01 396.193,977 | 27 | 596.707,431 396.186,168 | 10.11 |
| 28 | 596.711,671 396.181,722 | 29 | 596.721,272 396.174,912 | 11.771 |
| 30 | 596.729,019 396.171,329 | 31 | 596.736,298 396.167,976 | 8.014 |
| 32 | 596.767,035 396.240,489 | 33 | 596.788,372 396.305,802 | 68.71 |
| 34 | 596.737,197 396.319,491 | 35 | 596.703,648 396.327,319 | 34.451 |
| 36 | 596.682,202 396.331,596 | 37 | 596.644,369 396.338,618 | 38.479 |
| 38 | 596.627,965 396.341,859 | 1 | 596.593,156 396.348,44 | 35.425 |

** Lungimile segmentelor sunt determinate în planul de proiecție Stereo 70 și sunt rotunjite la 1 milimetru.

*** Distanța dintre puncte este formată din segmente cumulate ce sunt mai mici decât valoarea 1 milimetru.

**DATE DESPRE IMOBILUL NR. 2758**

Oficiul de Cadastru și Publicitate Imobiliară PRAHOVA
Biroul de Cadastru și Publicitate Imobiliară Ploiești

A. Partea I. Descrierea imobilului

TEREN Extravilan

Adresa: Jud. Prahova

| Nr. Crt | Nr cadastral Nr. topografic | Suprafața* (mp) | Observații / Referințe |
|---------|-----------------------------|-----------------|--|
| A1 | | 129.005 | Sector cadastral:8 Teren neimprejmuit; |

B. Partea II. Proprietari și acte

| Inscrieri privitoare la dreptul de proprietate și alte drepturi reale | | Referințe |
|--|---|-----------|
| / | | |
| Act Normativ nr. 7, din 13/03/1996 emis de PARLAMENTUL ROMANIEI (ART. 13); | | |
| B1 | Inscrierea posesiei, drept de PROPRIETATE, dobandit prin Lege, cota actuala 1/1 1) NEIDENTIFICAT NEIDENTIFICAT | A1 |
| B2 | SE NOTEAZA MENTIUNEA PROPRIETAR NEIDENTIFICAT, REZERVA COMISIEI LOCALE DE FOND FUNCJAR | A1 |

C. Partea III. SARCINI .

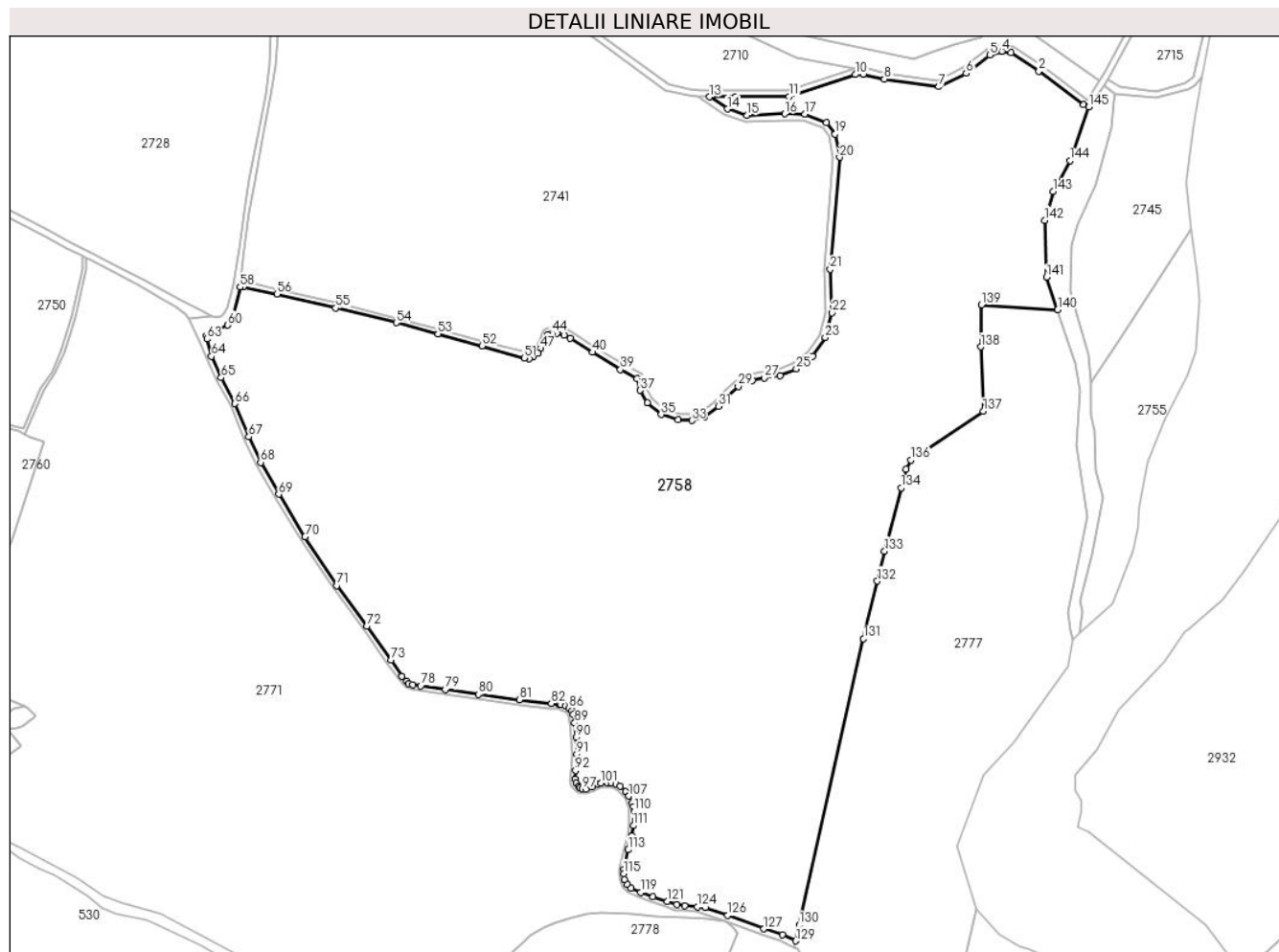
| Inscrieri privind dezmembramintele dreptului de proprietate, drepturi reale de garanție și sarcini | Referințe |
|--|-----------|
| NU SUNT | |

Anexa Nr. 1 La Partea I

Teren

| | | |
|--------------|-----------------|------------------------|
| Nr cadastral | Suprafața (mp)* | Observații / Referințe |
| | 129.005 | |

* Suprafața este determinată în planul de proiecție Stereo 70.



Date referitoare la teren

| Crt | Categorie folosință | Intravilan | Suprafața (mp) | Tarla | Parcelă | Nr. topo | Observații / Referințe |
|-----|---------------------|------------|----------------|-------|---------|----------|------------------------|
| 1 | arabil | NU | 129.005 | - | 838,820 | - | |

Lungime Segmente

1) Valorile lungimilor segmentelor sunt obținute din proiecție în plan.

| Punct început | X / Y | Punct sfârșit | X / Y | Lungime segment | Punct început | X / Y | Punct sfârșit | X / Y | Lungime segment | Punct început | X / Y | Punct sfârșit | X / Y | Lungime segment |
|---------------|----------------------------|---------------|----------------------------|-----------------|---------------|----------------------------|---------------|----------------------------|-----------------|---------------|----------------------------|---------------|----------------------------|-----------------|
| 1 | 597.514,587 396.499,855 | 2 | 597.486,127 396.521,228 | 35.592 | 2 | 597.486,127 396.521,228 | 3 | 597.468,504 396.532,907 | 21.142 | 3 | 597.468,504 396.532,907 | 4 | 597.462,599 396.533,824 | 5.976 |
| 4 | 597.462,599 396.533,824 | 5 | 597.454,974 396.531,398 | 8.002 | 5 | 597.454,974 396.531,398 | 6 | 597.439,913 396.519,825 | 18.994 | 6 | 597.439,913 396.519,825 | 7 | 597.422,547 396.511,351 | 19.322 |
| 7 | 597.422,547 396.511,351 | 8 | 597.387,945 396.516,189 | 34.939 | 8 | 597.387,945 396.516,189 | 9 | 597.374,365 396.519,248 | 13.92 | 9 | 597.374,365 396.519,248 | 10 | 597.369,499 396.519,099 | 4.869 |
| 10 | 597.369,499 396.519,099 | 11 | 597.327,454 396.505,145 | 44.299 | 11 | 597.327,454 396.505,145 | 12 | 597.293,32 396.504,904 | 34.135 | 12 | 597.293,32 396.504,904 | 13 | 597.276,738 396.504,811 | 16.583 |
| 13 | 597.276,738 396.504,811 | 14 | 597.288,179 396.497,173 | 13.757 | 14 | 597.288,179 396.497,173 | 15 | 597.300,735 396.493,044 | 13.217 | 15 | 597.300,735 396.493,044 | 16 | 597.324,582 396.494,167 | 23.874 |
| 16 | 597.324,582 396.494,167 | 17 | 597.337,454 396.494,056 | 12.873 | 17 | 597.337,454 396.494,056 | 18 | 597.351,217 396.488,483 | 14.848 | 18 | 597.351,217 396.488,483 | 19 | 597.356,731 396.481,313 | 9.046 |

| Punct început | X / Y | Punct sfârșit | X / Y | Lungime segment | Punct început | X / Y | Punct sfârșit | X / Y | Lungime segment | Punct început | X / Y | Punct sfârșit | X / Y | Lungime segment |
|---------------|----------------------------|---------------|----------------------------|-----------------|---------------|----------------------------|---------------|----------------------------|-----------------|---------------|----------------------------|---------------|----------------------------|-----------------|
| 19 | 597.356,731 396.481,313 | 20 | 597.359,487 396.466,568 | 15.0 | 20 | 597.359,487 396.466,568 | 21 | 597.353,512 396.395,538 | 71.28 1 | 21 | 597.353,512 396.395,538 | 22 | 597.354,792 396.367,683 | 27.88 5 |
| 22 | 597.354,792 396.367,683 | 23 | 597.350,388 396.352,002 | 16.28 7 | 23 | 597.350,388 396.352,002 | 24 | 597.342,41 396.340,144 | 14.29 2 | 24 | 597.342,41 396.340,144 | 25 | 597.331,989 396.332,115 | 13.15 5 |
| 25 | 597.331,989 396.332,115 | 26 | 597.321,842 396.327,764 | 11.04 1 | 26 | 597.321,842 396.327,764 | 27 | 597.311,528 396.326,32 | 10.41 4 | 27 | 597.311,528 396.326,32 | 28 | 597.304,207 396.324,839 | 7.47 |
| 28 | 597.304,207 396.324,839 | 29 | 597.295,099 396.320,952 | 9.903 | 29 | 597.295,099 396.320,952 | 30 | 597.287,668 396.314,107 | 10.10 3 | 30 | 597.287,668 396.314,107 | 31 | 597.282,561 396.308,31 | 7.726 |
| 31 | 597.282,561 396.308,31 | 32 | 597.273,573 396.301,727 | 11.14 1 | 32 | 597.273,573 396.301,727 | 33 | 597.265,558 396.299,399 | 8.347 | 33 | 597.265,558 396.299,399 | 34 | 597.256,857 396.299,704 | 8.706 |
| 34 | 597.256,857 396.299,704 | 35 | 597.246,091 396.303,222 | 11.32 6 | 35 | 597.246,091 396.303,222 | 36 | 597.237,239 396.310,552 | 11.49 3 | 36 | 597.237,239 396.310,552 | 37 | 597.232,674 396.318,578 | 9.234 |
| 37 | 597.232,674 396.318,578 | 38 | 597.230,657 396.325,939 | 7.632 | 38 | 597.230,657 396.325,939 | 39 | 597.220,234 396.331,746 | 11.93 1 | 39 | 597.220,234 396.331,746 | 40 | 597.202,428 396.342,689 | 20.9 |
| 40 | 597.202,428 396.342,689 | 41 | 597.188,362 396.351,505 | 16.6 | 41 | 597.188,362 396.351,505 | 42 | 597.184,366 396.353,573 | 4.5 | 42 | 597.184,366 396.353,573 | 43 | 597.179,702 396.354,709 | 4.8 |
| 43 | 597.179,702 396.354,709 | 44 | 597.176,702 396.354,673 | 3.0 | 44 | 597.176,702 396.354,673 | 45 | 597.174,011 396.353,9 | 2.8 | 45 | 597.174,011 396.353,9 | 46 | 597.172,034 396.350,423 | 4.0 |
| 46 | 597.172,034 396.350,423 | 47 | 597.169,572 396.345,061 | 5.9 | 47 | 597.169,572 396.345,061 | 48 | 597.167,825 396.342,029 | 3.5 | 48 | 597.167,825 396.342,029 | 49 | 597.165,089 396.340,183 | 3.3 |
| 49 | 597.165,089 396.340,183 | 50 | 597.162,041 396.338,677 | 3.4 | 50 | 597.162,041 396.338,677 | 51 | 597.159,074 396.339,121 | 3.0 | 51 | 597.159,074 396.339,121 | 52 | 597.132,36 396.346,814 | 27.8 |
| 52 | 597.132,36 396.346,814 | 53 | 597.104,26 396.354,379 | 29.1 | 53 | 597.104,26 396.354,379 | 54 | 597.077,784 396.361,436 | 27.4 | 54 | 597.077,784 396.361,436 | 55 | 597.039,305 396.370,791 | 39.6 |
| 55 | 597.039,305 396.370,791 | 56 | 597.001,938 396.379,635 | 38.4 | 56 | 597.001,938 396.379,635 | 57 | 596.980,439 396.384,306 | 22.0 | 57 | 596.980,439 396.384,306 | 58 | 596.978,518 396.384,1 | 1.932 |
| 58 | 596.978,518 396.384,1 | 59 | 596.974,367 396.366,327 | 18.25 1 | 59 | 596.974,367 396.366,327 | 60 | 596.970,742 396.359,99 | 7.3 | 60 | 596.970,742 396.359,99 | 61 | 596.964,329 396.356,222 | 7.438 |
| 61 | 596.964,329 396.356,222 | 62 | 596.957,116 396.353,254 | 7.8 | 62 | 596.957,116 396.353,254 | 63 | 596.957,401 396.351,154 | 2.119 | 63 | 596.957,401 396.351,154 | 64 | 596.960,354 396.340,143 | 11.4 |
| 64 | 596.960,354 396.340,143 | 65 | 596.966,463 396.326,553 | 14.9 | 65 | 596.966,463 396.326,553 | 66 | 596.975,09 396.310,074 | 18.6 | 66 | 596.975,09 396.310,074 | 67 | 596.984,08 396.289,013 | 22.9 |
| 67 | 596.984,08 396.289,013 | 68 | 596.991,522 396.272,788 | 17.85 | 68 | 596.991,522 396.272,788 | 69 | 597.003,067 396.252,55 | 23.3 | 69 | 597.003,067 396.252,55 | 70 | 597.019,815 396.225,635 | 31.7 |
| 70 | 597.019,815 396.225,635 | 71 | 597.040,079 396.194,558 | 37.1 | 71 | 597.040,079 396.194,558 | 72 | 597.059,176 396.168,882 | 32.0 | 72 | 597.059,176 396.168,882 | 73 | 597.074,407 396.147,318 | 26.4 |
| 73 | 597.074,407 396.147,318 | 74 | 597.081,431 396.137,099 | 12.4 | 74 | 597.081,431 396.137,099 | 75 | 597.084,33 396.133,723 | 4.45 | 75 | 597.084,33 396.133,723 | 76 | 597.085,734 396.132,518 | 1.85 |
| 76 | 597.085,734 396.132,518 | 77 | 597.088,153 396.131,711 | 2.55 | 77 | 597.088,153 396.131,711 | 78 | 597.093,282 396.130,854 | 5.2 | 78 | 597.093,282 396.130,854 | 79 | 597.109,031 396.128,673 | 15.9 |
| 79 | 597.109,031 396.128,673 | 80 | 597.130,075 396.125,379 | 21.3 | 80 | 597.130,075 396.125,379 | 81 | 597.155,95 396.121,959 | 26.1 | 81 | 597.155,95 396.121,959 | 82 | 597.176,376 396.119,704 | 20.55 |
| 82 | 597.176,376 396.119,704 | 83 | 597.181,442 396.119,113 | 5.1 | 83 | 597.181,442 396.119,113 | 84 | 597.182,672 396.118,896 | 1.25 | 84 | 597.182,672 396.118,896 | 85 | 597.185,336 396.118,031 | 2.8 |
| 85 | 597.185,336 396.118,031 | 86 | 597.187,66 396.116,758 | 2.65 | 86 | 597.187,66 396.116,758 | 87 | 597.189,401 396.115,256 | 2.3 | 87 | 597.189,401 396.115,256 | 88 | 597.190,291 396.112,919 | 2.5 |
| 88 | 597.190,291 396.112,919 | 89 | 597.191,084 396.107,275 | 5.7 | 89 | 597.191,084 396.107,275 | 90 | 597.191,941 396.098,115 | 9.2 | 90 | 597.191,941 396.098,115 | 91 | 597.192,364 396.087,623 | 10.5 |
| 91 | 597.192,364 396.087,623 | 92 | 597.191,711 396.077,093 | 10.55 | 92 | 597.191,711 396.077,093 | 93 | 597.191,445 396.071,75 | 5.35 | 93 | 597.191,445 396.071,75 | 94 | 597.192,032 396.068,961 | 2.85 |
| 94 | 597.192,032 396.068,961 | 95 | 597.193,47 396.066,978 | 2.45 | 95 | 597.193,47 396.066,978 | 96 | 597.194,428 396.066,175 | 1.25 | 96 | 597.194,428 396.066,175 | 97 | 597.196,01 396.065,551 | 1.7 |
| 97 | 597.196,01 396.065,551 | 98 | 597.198,207 396.065,438 | 2.2 | 98 | 597.198,207 396.065,438 | 99 | 597.202,123 396.066,956 | 4.2 | 99 | 597.202,123 396.066,956 | 100 | 597.205,559 396.068,692 | 3.85 |
| 100 | 597.205,559 396.068,692 | 101 | 597.207,9 396.069,22 | 2.4 | 101 | 597.207,9 396.069,22 | 102 | 597.211,845 396.069,428 | 3.95 | 102 | 597.211,845 396.069,428 | 103 | 597.214,243 396.069,526 | 2.4 |
| 103 | 597.214,243 396.069,526 | 104 | 597.217,354 396.068,425 | 3.3 | 104 | 597.217,354 396.068,425 | 105 | 597.220,144 396.067,074 | 3.1 | 105 | 597.220,144 396.067,074 | 106 | 597.223,597 396.063,886 | 4.7 |
| 106 | 597.223,597 396.063,886 | 107 | 597.225,629 396.060,914 | 3.6 | 107 | 597.225,629 396.060,914 | 108 | 597.227,779 396.056,511 | 4.9 | 108 | 597.227,779 396.056,511 | 109 | 597.228,494 396.054,22 | 2.4 |
| 109 | 597.228,494 396.054,22 | 110 | 597.228,79 396.051,234 | 3.0 | 110 | 597.228,79 396.051,234 | 111 | 597.228,46 396.042,14 | 9.1 | 111 | 597.228,46 396.042,14 | 112 | 597.227,573 396.035,661 | 6.54 |
| 112 | 597.227,573 396.035,661 | 113 | 597.225,214 396.026,82 | 9.15 | 113 | 597.225,214 396.026,82 | 114 | 597.222,277 396.014,362 | 12.8 | 114 | 597.222,277 396.014,362 | 115 | 597.222,284 396.011,612 | 2.75 |
| 115 | 597.222,284 396.011,612 | 116 | 597.222,947 396.007,87 | 3.8 | 116 | 597.222,947 396.007,87 | 117 | 597.224,549 396.004,758 | 3.5 | 117 | 597.224,549 396.004,758 | 118 | 597.226,886 396.002,289 | 3.4 |

| Punct început | X / Y | Punct sfârșit | X / Y | Lungime segment | Punct început | X / Y | Punct sfârșit | X / Y | Lungime segment | Punct început | X / Y | Punct sfârșit | X / Y | Lungime segment |
|---------------|----------------------------|---------------|----------------------------|-----------------|---------------|----------------------------|---------------|----------------------------|-----------------|---------------|----------------------------|---------------|----------------------------|-----------------|
| 118 | 597.226,886 396.002,289 | 119 | 597.232,951 395.999,684 | 6.6 | 119 | 597.232,951 395.999,684 | 120 | 597.240,953 395.996,817 | 8.5 | 120 | 597.240,953 395.996,817 | 121 | 597.250,101 395.993,909 | 9.6 |
| 121 | 597.250,101 395.993,909 | 122 | 597.256,114 395.992,029 | 6.3 | 122 | 597.256,114 395.992,029 | 123 | 597.261,124 395.991,073 | 5.1 | 123 | 597.261,124 395.991,073 | 124 | 597.269,098 395.990,428 | 8.0 |
| 124 | 597.269,098 395.990,428 | 125 | 597.274,004 395.989,929 | 4.931 | 125 | 597.274,004 395.989,929 | 126 | 597.288,469 395.985,102 | 15.249 | 126 | 597.288,469 395.985,102 | 127 | 597.311,358 395.976,571 | 24.427 |
| 127 | 597.311,358 395.976,571 | 128 | 597.323,018 395.972,67 | 12.296 | 128 | 597.323,018 395.972,67 | 129 | 597.331,526 395.968,943 | 9.289 | 129 | 597.331,526 395.968,943 | 130 | 597.333,812 395.979,101 | 10.412 |
| 130 | 597.333,812 395.979,101 | 131 | 597.374,697 396.160,802 | 186.244 | 131 | 597.374,697 396.160,802 | 132 | 597.383,499 396.197,376 | 37.618 | 132 | 597.383,499 396.197,376 | 133 | 597.388,152 396.216,381 | 19.566 |
| 133 | 597.388,152 396.216,381 | 134 | 597.398,583 396.256,721 | 41.667 | 134 | 597.398,583 396.256,721 | 135 | 597.401,838 396.268,509 | 12.229 | 135 | 597.401,838 396.268,509 | 136 | 597.404,73 396.274,325 | 6.495 |
| 136 | 597.404,73 396.274,325 | 137 | 597.450,868 396.305,219 | 55.526 | 137 | 597.450,868 396.305,219 | 138 | 597.449,133 396.346,197 | 41.015 | 138 | 597.449,133 396.346,197 | 139 | 597.449,609 396.372,711 | 26.518 |
| 139 | 597.449,609 396.372,711 | 140 | 597.498,14 396.369,751 | 48.622 | 140 | 597.498,14 396.369,751 | 141 | 597.490,909 396.390,343 | 21.825 | 141 | 597.490,909 396.390,343 | 142 | 597.489,791 396.426,512 | 36.186 |
| 142 | 597.489,791 396.426,512 | 143 | 597.495,193 396.444,97 | 19.232 | 143 | 597.495,193 396.444,97 | 144 | 597.505,95 396.464,429 | 22.234 | 144 | 597.505,95 396.464,429 | 145 | 597.517,962 396.498,456 | 36.085 |
| 145 | 597.517,962 396.498,456 | 1 | 597.514,587 396.499,855 | 3.653 | | | | | | | | | | |

** Lungimile segmentelor sunt determinate în planul de proiecție Stereo 70 și sunt rotunjite la 1 milimetru.

*** Distanța dintre puncte este formată din segmente cumulate ce sunt mai mici decât valoarea 1 milimetru.

**DATE DESPRE IMOBILUL NR. 2759**

Oficiul de Cadastru și Publicitate Imobiliară PRAHOVA
Biroul de Cadastru și Publicitate Imobiliară Ploiești

A. Partea I. Descrierea imobilului

TEREN Intravilan

Adresa: Loc. Valea Cucului, Jud. Prahova

| Nr. Crt | Nr cadastral Nr. topografic | Suprafața* (mp) | Observații / Referințe |
|---------|-----------------------------|------------------------------------|--------------------------------------|
| A1 | | Din acte: 1.000 Masurata: 1.350 | Sector cadastral:8 Teren imprejmuit; |

Construcții

| Crt | Nr cadastral Nr. topografic | Adresa | Observații / Referințe |
|------|-----------------------------|----------------------------------|---|
| A1.1 | | Loc. Valea Cucului, Jud. Prahova | Nr. niveluri:1; S. construita la sol:142 mp; LOCUINTA |

B. Partea II. Proprietari și acte

| Inscrieri privitoare la dreptul de proprietate și alte drepturi reale | | Referințe |
|--|---|-----------|
| / | | |
| Act Normativ nr. 2162, din 14/10/1997 emis de NP BOTEZATU ION; | | |
| B1 | Intabulare, drept de PROPRIETATE, dobandit prin Conventie, cota actuala 1/1 1) STOICA DUMITRU 2) STOICA VERONICA | A1 |
| Act Administrativ nr. 15, din 04/12/1998 emis de PRIMARIA COMUNEI IORDACHEANU; | | |
| B1 | Intabulare, drept de PROPRIETATE, dobandit prin Construire, cota actuala 1/1 1) STOICA DUMITRU 2) STOICA VERONICA | A1.1 |

C. Partea III. SARCINI .

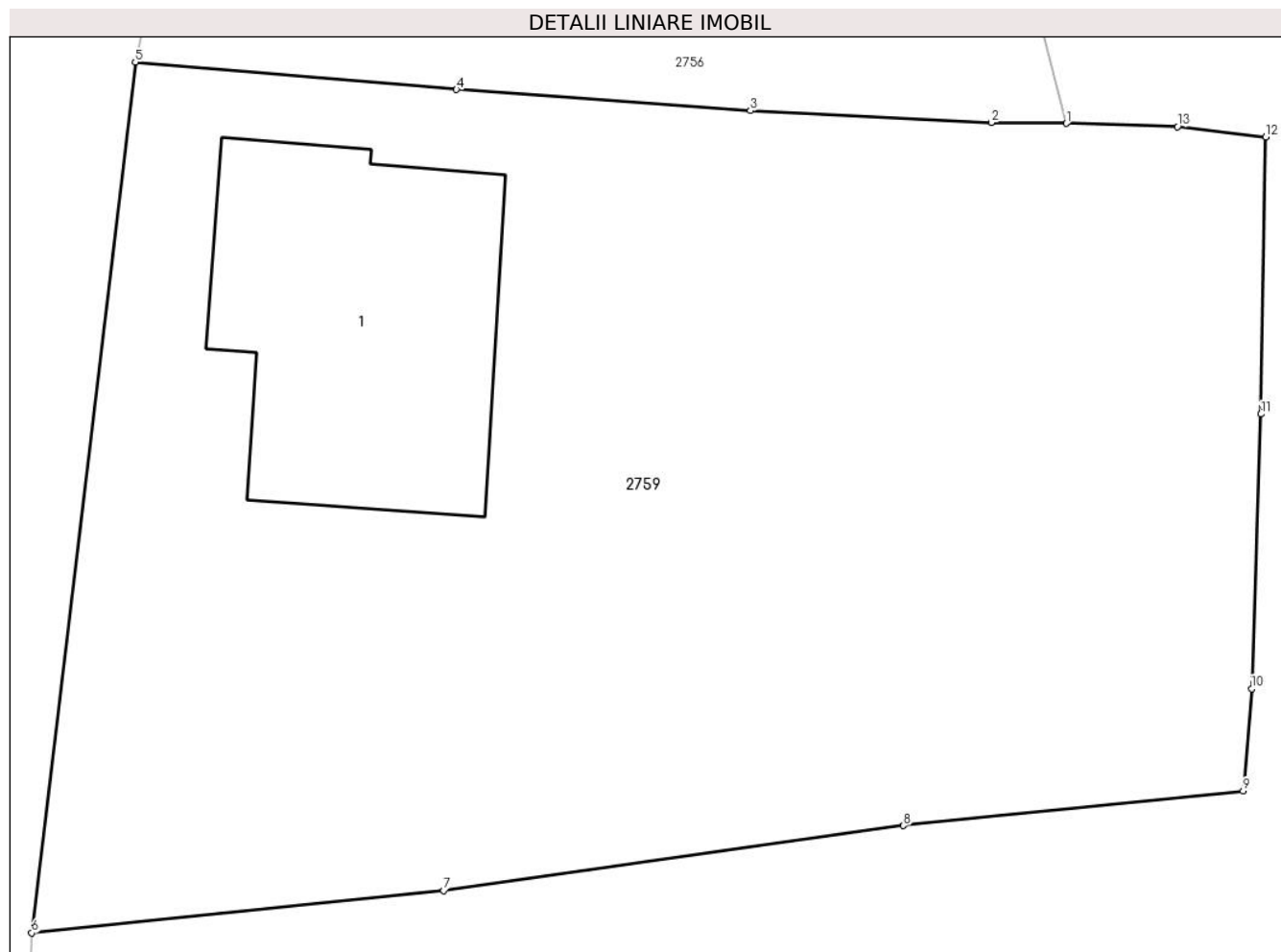
| Inscrieri privind dezmembramintele dreptului de proprietate, drepturi reale de garanție și sarcini | Referințe |
|--|-----------|
| NU SUNT | |

Anexa Nr. 1 La Partea I

Teren

| | | |
|--------------|------------------------------------|------------------------|
| Nr cadastral | Suprafața (mp)* | Observații / Referințe |
| | Din acte: 1.000 Masurata: 1.350 | |

* Suprafața este determinată în planul de proiecție Stereo 70.



Date referitoare la teren

| Crt | Categorie folosință | Intra vilan | Suprafața (mp) | Tarla | Parcelă | Nr. topo | Observații / Referințe |
|-----|---------------------|-------------|----------------|-------|---------|----------|------------------------|
| 1 | curți constructii | DA | 600 | 13 | 462 | - | |
| 2 | arabil | DA | 750 | 13 | 462 | - | |

Date referitoare la construcții

| Crt | Număr | Destinație construcție | Supraf. (mp) | Situație juridică | Observații / Referințe |
|------|-------|-------------------------|--------------|-------------------|---|
| A1.1 | | construcții de locuințe | 142 | Cu acte | Nr. niveluri:1; S. construita la sol:142 mp; LOCUINTA |

Lungime Segmente

1) Valorile lungimilor segmentelor sunt obținute din proiecție în plan.

| Punct început | X / Y | Punct sfârșit | X / Y | Lungime segment (** (m) |
|---------------|----------------------------|---------------|----------------------------|-------------------------|
| 1 | 596.610,526 396.264,293 | 2 | 596.607,607 396.264,326 | 2.919 |
| 2 | 596.607,607 396.264,326 | 3 | 596.598,225 396.264,792 | 9.394 |

| Punct început | X / Y | Punct sfârşit | X / Y | Lungime segment (** (m) |
|---------------|----------------------------|---------------|----------------------------|-------------------------|
| 3 | 596.598,225 396.264,792 | 4 | 596.586,776 396.265,613 | 11.478 |
| 4 | 596.586,776 396.265,613 | 5 | 596.574,258 396.266,676 | 12.563 |
| 5 | 596.574,258 396.266,676 | 6 | 596.570,221 396.232,76 | 34.155 |
| 6 | 596.570,221 396.232,76 | 7 | 596.586,269 396.234,403 | 16.132 |
| 7 | 596.586,269 396.234,403 | 8 | 596.604,191 396.236,936 | 18.1 |
| 8 | 596.604,191 396.236,936 | 9 | 596.617,422 396.238,289 | 13.3 |
| 9 | 596.617,422 396.238,289 | 10 | 596.617,749 396.242,276 | 4.0 |
| 10 | 596.617,749 396.242,276 | 11 | 596.618,118 396.252,97 | 10.7 |
| 11 | 596.618,118 396.252,97 | 12 | 596.618,301 396.263,768 | 10.8 |
| 12 | 596.618,301 396.263,768 | 13 | 596.614,864 396.264,168 | 3.46 |
| 13 | 596.614,864 396.264,168 | 1 | 596.610,526 396.264,293 | 4.34 |

** Lungimile segmentelor sunt determinate în planul de proiecție Stereo 70 și sunt rotunjite la 1 milimetru.

*** Distanța dintre puncte este formată din segmente cumulate ce sunt mai mici decât valoarea 1 milimetru.

**DATE DESPRE IMOBILUL NR. 2760**

Oficiul de Cadastru și Publicitate Imobiliară PRAHOVA
Biroul de Cadastru și Publicitate Imobiliară Ploiești

A. Partea I. Descrierea imobilului

TEREN Extravilan

Adresa: Jud. Prahova

| Nr. Crt | Nr cadastral Nr. topografic | Suprafața* (mp) | Observații / Referințe |
|---------|--------------------------------|------------------------------------|--|
| A1 | | Din acte: 8.902 Masurata: 9.969 | Sector cadastral:8 Teren neimprejmuit; |

B. Partea II. Proprietari și acte

| Inscrieri privitoare la dreptul de proprietate și alte drepturi reale | | Referințe |
|---|---|-----------|
| / | | |
| Act Administrativ nr. 203311, din 15/07/2008 emis de COMISIA JUDETEANA PRAHOVA; | | |
| B1 | Intabulare, drept de PROPRIETATE, dobandit prin Reconstituire, cota actuala 1/1 1) NEAGU ION CONSTANTIN 2) NEAGU ION ALEXANDRU 3) PANA ION PAUNA 4) MIHAI CONSTANTIN SOFIA 5) SANDU CONSTANTIN ION 6) PAVEL CONSTANTIN OLIMPIA 7) NEAGU GHE MIRCEA | A1 |

C. Partea III. SARCINI .

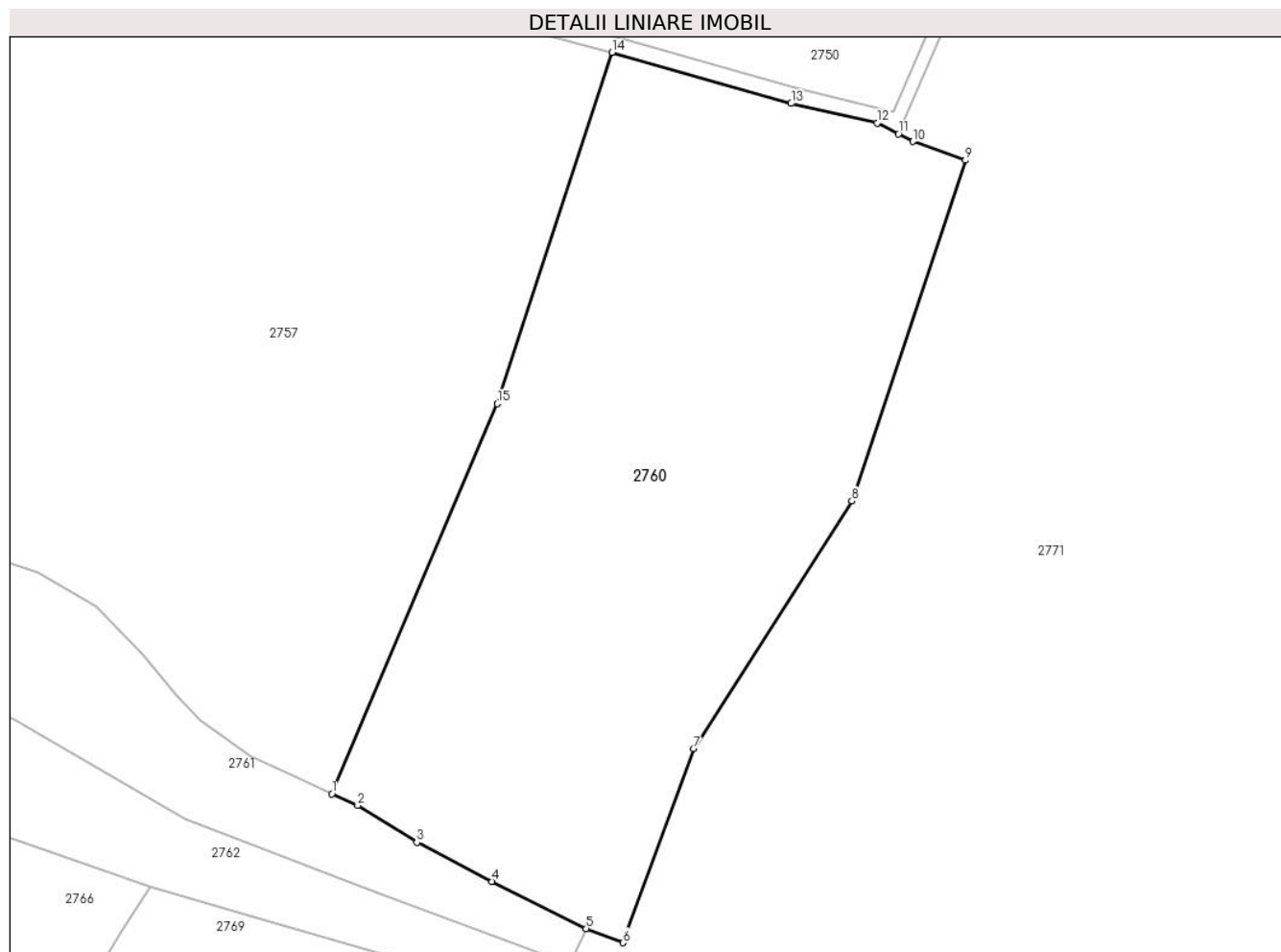
| Inscrieri privind dezmembramintele dreptului de proprietate, drepturi reale de garanție și sarcini | Referințe |
|--|-----------|
| NU SUNT | |

Anexa Nr. 1 La Partea I

Teren

| | | |
|--------------|------------------------------------|------------------------|
| Nr cadastral | Suprafața (mp)* | Observații / Referințe |
| | Din acte: 8.902 Masurata: 9.969 | |

* Suprafața este determinată în planul de proiecție Stereo 70.



Date referitoare la teren

| Crt | Categorie folosință | Intra vilan | Suprafața (mp) | Tarla | Parcelă | Nr. topo | Observații / Referințe |
|-----|---------------------|-------------|----------------|-------|-------------|----------|------------------------|
| 1 | arabil | NU | 7.167 | 12 | 594/5 | - | |
| 2 | faneata | NU | 2.802 | 12 | 595/5,595/7 | - | |

Lungime Segmente

1) Valorile lungimilor segmentelor sunt obținute din proiecție în plan.

| Punct început | X / Y | Punct sfârșit | X / Y | Lungime segment (** (m) |
|---------------|----------------------------|---------------|----------------------------|-------------------------|
| 1 | 596.736,298 396.167,976 | 2 | 596.741,059 396.165,783 | 5.242 |
| 2 | 596.741,059 396.165,783 | 3 | 596.752,101 396.158,921 | 13.0 |
| 3 | 596.752,101 396.158,921 | 4 | 596.766,047 396.151,641 | 15.732 |
| 4 | 596.766,047 396.151,641 | 5 | 596.783,535 396.142,923 | 19.541 |

| Punct început | X / Y | Punct sfârşit | X / Y | Lungime segment (** (m) |
|---------------|----------------------------|---------------|----------------------------|-------------------------|
| 5 | 596.783,535 396.142,923 | 6 | 596.790,436 396.140,263 | 7.396 |
| 6 | 596.790,436 396.140,263 | 7 | 596.803,499 396.176,358 | 38.386 |
| 7 | 596.803,499 396.176,358 | 8 | 596.832,963 396.222,403 | 54.666 |
| 8 | 596.832,963 396.222,403 | 9 | 596.854,071 396.285,753 | 66.774 |
| 9 | 596.854,071 396.285,753 | 10 | 596.844,346 396.289,224 | 10.325 |
| 10 | 596.844,346 396.289,224 | 11 | 596.841,638 396.290,633 | 3.053 |
| 11 | 596.841,638 396.290,633 | 12 | 596.837,696 396.292,684 | 4.443 |
| 12 | 596.837,696 396.292,684 | 13 | 596.821,688 396.296,297 | 16.411 |
| 13 | 596.821,688 396.296,297 | 14 | 596.788,372 396.305,802 | 34.646 |
| 14 | 596.788,372 396.305,802 | 15 | 596.767,035 396.240,489 | 68.71 |
| 15 | 596.767,035 396.240,489 | 1 | 596.736,298 396.167,976 | 78.759 |

** Lungimile segmentelor sunt determinate în planul de proiecție Stereo 70 și sunt rotunjite la 1 milimetru.

*** Distanța dintre puncte este formată din segmente cumulate ce sunt mai mici decât valoarea 1 milimetru.

**DATE DESPRE IMOBILUL NR. 2761**

Oficiul de Cadastru și Publicitate Imobiliară PRAHOVA
Biroul de Cadastru și Publicitate Imobiliară Ploiești

A. Partea I. Descrierea imobilului

TEREN Necunoscut

Nr. CF vechi:1224

Nr. cadastral vechi:10346

Adresa: Loc. Valea Cucului, Jud. Prahova

| Nr. Crt | Nr cadastral Nr. topografic | Suprafața* (mp) | Observații / Referințe |
|---------|-----------------------------|-----------------|--|
| A1 | 20376 | 4.390 | Sector cadastral:8 Teren neimprejmuit; |

Construcții

| Crt | Nr cadastral Nr. topografic | Adresa | Observații / Referințe |
|------|-----------------------------|----------------------------------|---|
| A1.2 | 20376-C2 | Loc. Valea Cucului, Jud. Prahova | Nr. niveluri:1; S. construita la sol:38 mp; ANEXA |
| A1.3 | 20376-C3 | Loc. Valea Cucului, Jud. Prahova | Nr. niveluri:2; S. construita la sol:107 mp; LOCUINTA |

B. Partea II. Proprietari și acte

| Inscrieri privitoare la dreptul de proprietate și alte drepturi reale | | Referințe |
|--|---|-----------|
| 70772 / 08/12/2010 | | |
| Act Notarial nr. 24, din 15/04/2010 emis de NP ANTON GEORGETA; | | |
| B1 | Intabulare, drept de PROPRIETATEmostenire, dobandit prin Succesiune, cota actuala 3/16 1) BORDEI MIHAIL-LIVIU | A1, A1.2 |
| 46988 / 12/08/2011 | | |
| Act Notarial nr. 1275, din 09/08/2011 emis de NP ANTON GEORGETA; | | |
| B2 | Intabulare, drept de PROPRIETATEcumparare ca bun comun, dobandit prin Conventie, cota actuala 13/16 1) BORDEI MIHAIL-LIVIU 2) BORDEI IULIANA | A1, A1.2 |
| / | | |
| Act Administrativ nr. 3477, din 14/05/2024 emis de PRIMARIA COMUNEI IORDACHEANU; | | |
| B3 | Intabulare, drept de PROPRIETATE, dobandit prin Construire, cota actuala 1/1 1) BORDEI MIHAIL-LIVIU 2) BORDEI IULIANA 3) BORDEI MIHAIL-LIVIU | A1.3 |

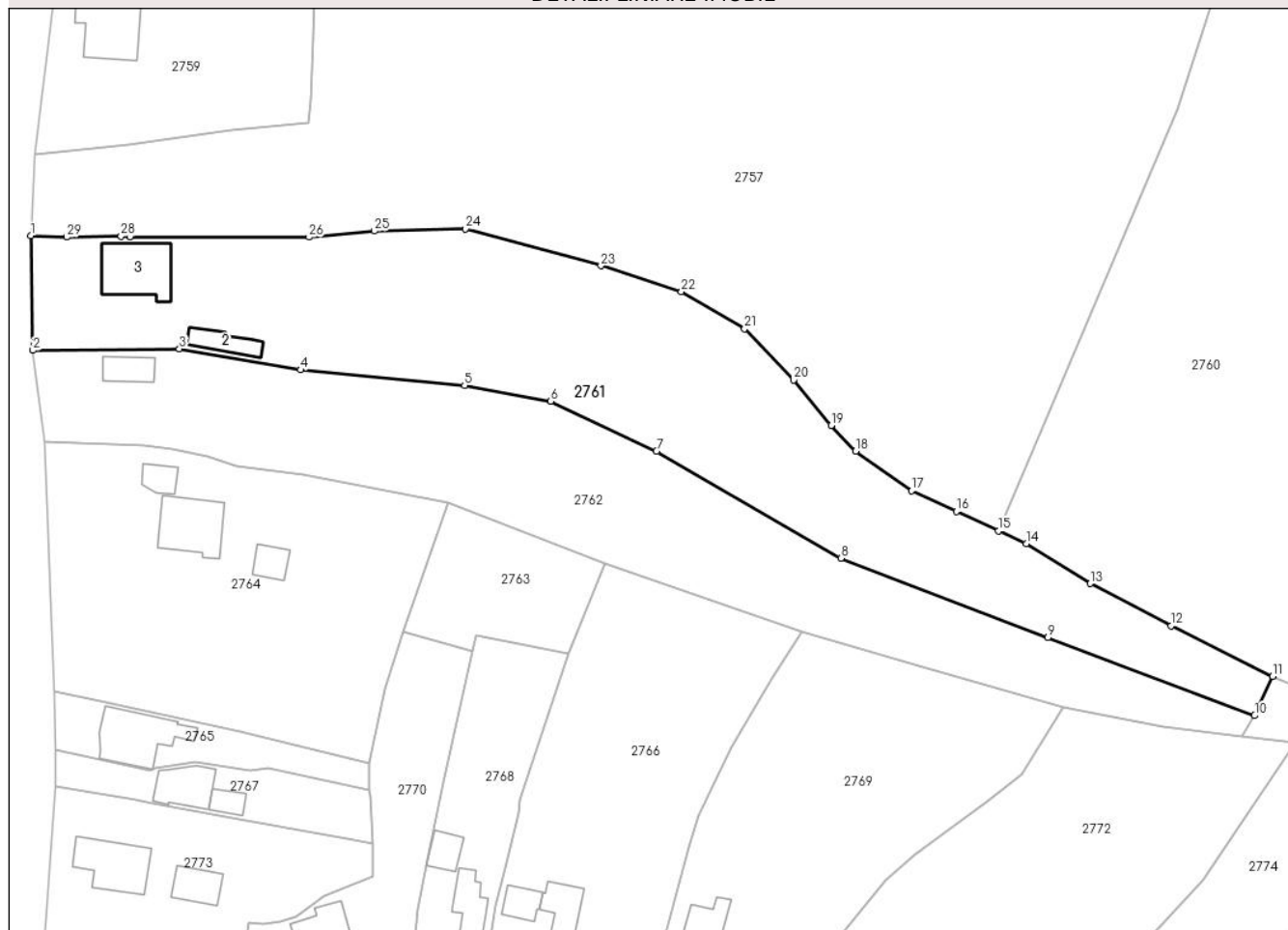
C. Partea III. SARCINI .

| Inscrieri privind dezmembramintele dreptului de proprietate, drepturi reale de garanție și sarcini | Referințe |
|--|-----------|
| NU SUNT | |

Anexa Nr. 1 La Partea I**Teren**

| Nr cadastral | Suprafața (mp)* | Observații / Referințe |
|--------------|-----------------|------------------------|
| 20376 | 4.390 | |

* Suprafața este determinată în planul de proiecție Stereo 70.

DETALII LINIARE IMOBIL**Date referitoare la teren**

| Crt | Categorie folosință | Intravilan | Suprafața (mp) | Tarla | Parcelă | Nr. topo | Observații / Referințe |
|-----|---------------------|------------|----------------|-------|---------|----------|------------------------|
| 1 | curți construcții | DA | 572 | 13 | 598 | - | |
| 2 | arabil | DA | 381 | 13 | 599 | - | |
| 3 | ape statatoare | DA | 277 | 13 | 600 | - | |
| 4 | faneata | DA | 3.154 | 13 | 601 | - | |
| 5 | faneata | NU | 6 | 13 | 601 | - | |

Date referitoare la construcții

| Crt | Număr | Destinație construcție | Supraf. (mp) | Situație juridică | Observații / Referințe |
|------|----------|-------------------------|--------------|-------------------|---|
| A1.2 | 20376-C2 | construcții anexa | 38 | Cu acte | Nr. niveluri:1; S. construita la sol:38 mp; ANEXA |
| A1.3 | 20376-C3 | construcții de locuințe | 107 | Cu acte | Nr. niveluri:2; S. construita la sol:107 mp; LOCUINTA |

Lungime Segmente

1) Valorile lungimilor segmentelor sunt obținute din proiecție în plan.

| Punct început | X / Y | Punct sfârșit | X / Y | Lungime segment (** (m) |
|---------------|----------------------------|---------------|----------------------------|-------------------------|
| 1 | 596.569,496 396.218,807 | 2 | 596.569,845 396.199,086 | 19.724 |
| 3 | 596.595,084 396.199,336 | 4 | 596.615,962 396.195,716 | 21.19 |
| 5 | 596.644,258 396.193,019 | 6 | 596.659,09 396.190,322 | 15.075 |
| 7 | 596.677,349 396.181,711 | 8 | 596.709,117 396.163,294 | 36.72 |
| 9 | 596.744,759 396.149,611 | 10 | 596.780,419 396.136,208 | 38.096 |
| 11 | 596.783,535 396.142,923 | 12 | 596.766,047 396.151,641 | 19.541 |
| 13 | 596.752,101 396.158,921 | 14 | 596.741,059 396.165,783 | 13.0 |
| 15 | 596.736,298 396.167,976 | 16 | 596.729,019 396.171,329 | 8.014 |
| 17 | 596.721,272 396.174,912 | 18 | 596.711,671 396.181,722 | 11.771 |
| 19 | 596.707,431 396.186,168 | 20 | 596.701,01 396.193,977 | 10.11 |
| 21 | 596.692,526 396.202,804 | 22 | 596.681,642 396.209,207 | 12.628 |
| 23 | 596.667,764 396.213,632 | 24 | 596.644,436 396.219,989 | 24.179 |
| 25 | 596.628,662 396.219,613 | 26 | 596.617,46 396.218,558 | 11.252 |
| 27 | 596.586,552 396.218,652 | 28 | 596.585,046 396.218,711 | 1.507 |
| 29 | 596.575,633 396.218,565 | 1 | 596.569,496 396.218,807 | 6.142 |

| Punct început | X / Y | Punct sfârșit | X / Y | Lungime segment (** (m) |
|---------------|----------------------------|---------------|----------------------------|-------------------------|
| 2 | 596.569,845 396.199,086 | 3 | 596.595,084 396.199,336 | 25.24 |
| 4 | 596.615,962 396.195,716 | 5 | 596.644,258 396.193,019 | 28.424 |
| 6 | 596.659,09 396.190,322 | 7 | 596.677,349 396.181,711 | 20.188 |
| 8 | 596.709,117 396.163,294 | 9 | 596.744,759 396.149,611 | 38.178 |
| 10 | 596.780,419 396.136,208 | 11 | 596.783,535 396.142,923 | 7.403 |
| 12 | 596.766,047 396.151,641 | 13 | 596.752,101 396.158,921 | 15.732 |
| 14 | 596.741,059 396.165,783 | 15 | 596.736,298 396.167,976 | 5.242 |
| 16 | 596.729,019 396.171,329 | 17 | 596.721,272 396.174,912 | 8.535 |
| 18 | 596.711,671 396.181,722 | 19 | 596.707,431 396.186,168 | 6.144 |
| 20 | 596.701,01 396.193,977 | 21 | 596.692,526 396.202,804 | 12.243 |
| 22 | 596.681,642 396.209,207 | 23 | 596.667,764 396.213,632 | 14.566 |
| 24 | 596.644,436 396.219,989 | 25 | 596.628,662 396.219,613 | 15.778 |
| 26 | 596.617,46 396.218,558 | 27 | 596.586,552 396.218,652 | 30.908 |
| 28 | 596.585,046 396.218,711 | 29 | 596.575,633 396.218,565 | 9.414 |

** Lungimile segmentelor sunt determinate în planul de proiecție Stereo 70 și sunt rotunjite la 1 milimetru.

*** Distanța dintre puncte este formată din segmente cumulate ce sunt mai mici decât valoarea 1 milimetru.

**DATE DESPRE IMOBILUL NR. 2762**

Oficiul de Cadastru și Publicitate Imobiliară PRAHOVA
Biroul de Cadastru și Publicitate Imobiliară Ploiești

A. Partea I. Descrierea imobilului

TEREN Necunoscut

Adresa: Loc. Valea Cucului, Jud. Prahova

| Nr. Crt | Nr cadastral Nr. topografic | Suprafața* (mp) | Observații / Referințe |
|---------|-----------------------------|-----------------|--------------------------------------|
| A1 | | 3.421 | Sector cadastral:8 Teren imprejmuit; |

Construcții

| Crt | Nr cadastral Nr. topografic | Adresa | Observații / Referințe |
|------|-----------------------------|----------------------------------|---|
| A1.1 | | Loc. Valea Cucului, Jud. Prahova | Nr. niveluri:1; S. construita la sol:38 mp; ANEXA |

B. Partea II. Proprietari și acte

| Inscrieri privitoare la dreptul de proprietate și alte drepturi reale | | Referințe |
|--|---|-----------|
| / | | |
| Act Administrativ nr. 469, din 06/10/2004 emis de COMISIA JUDETEANA PRAHOVA; | | |
| B1 | Intabulare, drept de PROPRIETATE, dobandit prin Reconstituire, cota actuala 1/1 1) CALIN STELIAN ECATERINA | A1 |
| Act Administrativ nr. 3477, din 14/05/2024 emis de PRIMARIA COMUNEI IORDACHEANU; | | |
| B2 | Intabulare, drept de PROPRIETATE, dobandit prin Construire, cota actuala 1/1 1) CALIN STELIAN ECATERINA | A1.1 |

C. Partea III. SARCINI .

| Inscrieri privind dezmembramintele dreptului de proprietate, drepturi reale de garanție și sarcini | Referințe |
|--|-----------|
| NU SUNT | |

Anexa Nr. 1 La Partea I

Teren

| Nr cadastral | Suprafața (mp)* | Observații / Referințe |
|--------------|-----------------|------------------------|
| | 3.421 | |

* Suprafața este determinată în planul de proiecție Stereo 70.

DETALII LINIARE IMOBIL



Date referitoare la teren

| Crt | Categorie folosință | Intravilan | Suprafața (mp) | Tarla | Parcelă | Nr. topo | Observații / Referințe |
|-----|---------------------|------------|----------------|-------|-------------|----------|------------------------|
| 1 | faneata | NU | 704 | 13 | 605,606,607 | - | |
| 2 | faneata | DA | 2.217 | 13 | 605,606,607 | - | |
| 3 | curti constructii | DA | 500 | 13 | 608 | - | |

Date referitoare la construcții

| Crt | Număr | Destinație construcție | Supraf. (mp) | Situație juridică | Observații / Referințe |
|------|-------|------------------------|--------------|-------------------|---|
| A1.1 | | construcții anexa | 38 | Cu acte | Nr. niveluri:1; S. construita la sol:38 mp; ANEXA |

Lungime Segmente

1) Valorile lungimilor segmentelor sunt obținute din proiecție în plan.

| Punct început | X / Y | Punct sfârșit | X / Y | Lungime segment (** (m) | Punct început | X / Y | Punct sfârșit | X / Y | Lungime segment (** (m) |
|---------------|----------------------------|---------------|----------------------------|-------------------------|---------------|----------------------------|---------------|----------------------------|-------------------------|
| 1 | 596.595,084 396.199,336 | 2 | 596.569,845 396.199,086 | 25.24 | 2 | 596.569,845 396.199,086 | 3 | 596.571,755 396.183,341 | 15.86 |
| 3 | 596.571,755 396.183,341 | 4 | 596.583,409 396.182,966 | 11.66 | 4 | 596.583,409 396.182,966 | 5 | 596.589,0 396.182,64 | 5.6 |

| Punct început | X / Y | Punct sfârșit | X / Y | Lungime segment (** (m) |
|---------------|----------------------------|---------------|----------------------------|-------------------------|
| 5 | 596.589,0 396.182,64 | 6 | 596.593,831 396.182,109 | 4.86 |
| 7 | 596.599,853 396.180,812 | 8 | 596.605,031 396.179,219 | 5.418 |
| 9 | 596.616,558 396.177,718 | 10 | 596.641,432 396.172,777 | 25.36 |
| 11 | 596.668,524 396.162,364 | 12 | 596.702,494 396.150,614 | 35.945 |
| 13 | 596.722,436 396.144,836 | 14 | 596.747,513 396.137,577 | 26.106 |
| 15 | 596.764,698 396.134,271 | 16 | 596.778,245 396.132,582 | 13.652 |
| 17 | 596.780,419 396.136,208 | 18 | 596.744,759 396.149,611 | 38.096 |
| 19 | 596.709,117 396.163,294 | 20 | 596.677,349 396.181,711 | 36.72 |
| 21 | 596.659,09 396.190,322 | 22 | 596.644,258 396.193,019 | 15.075 |
| 23 | 596.615,962 396.195,716 | 1 | 596.595,084 396.199,336 | 21.19 |

| Punct început | X / Y | Punct sfârșit | X / Y | Lungime segment (** (m) |
|---------------|----------------------------|---------------|----------------------------|-------------------------|
| 6 | 596.593,831 396.182,109 | 7 | 596.599,853 396.180,812 | 6.16 |
| 8 | 596.605,031 396.179,219 | 9 | 596.616,558 396.177,718 | 11.624 |
| 10 | 596.641,432 396.172,777 | 11 | 596.668,524 396.162,364 | 29.025 |
| 12 | 596.702,494 396.150,614 | 13 | 596.722,436 396.144,836 | 20.762 |
| 14 | 596.747,513 396.137,577 | 15 | 596.764,698 396.134,271 | 17.5 |
| 16 | 596.778,245 396.132,582 | 17 | 596.780,419 396.136,208 | 4.228 |
| 18 | 596.744,759 396.149,611 | 19 | 596.709,117 396.163,294 | 38.178 |
| 20 | 596.677,349 396.181,711 | 21 | 596.659,09 396.190,322 | 20.188 |
| 22 | 596.644,258 396.193,019 | 23 | 596.615,962 396.195,716 | 28.424 |

** Lungimile segmentelor sunt determinate în planul de proiecție Stereo 70 și sunt rotunjite la 1 milimetru.

*** Distanța dintre puncte este formată din segmente cumulate ce sunt mai mici decât valoarea 1 milimetru.

**DATE DESPRE IMOBILUL NR. 2763**

Oficiul de Cadastru și Publicitate Imobiliară PRAHOVA
Biroul de Cadastru și Publicitate Imobiliară Ploiești

A. Partea I. Descrierea imobilului

TEREN Intravilan

Adresa: Loc. Valea Cucului, Jud. Prahova

| Nr. Crt | Nr cadastral Nr. topografic | Suprafața* (mp) | Observații / Referințe |
|---------|--------------------------------|-----------------|--------------------------------------|
| A1 | | 574 | Sector cadastral:8 Teren imprejmuit; |

B. Partea II. Proprietari și acte

| Inscrieri privitoare la dreptul de proprietate și alte drepturi reale | | Referințe |
|--|---|-----------|
| / | | |
| Act Normativ nr. 7, din 13/03/1996 emis de PARLAMENTUL ROMANIEI (ART. 13); | | |
| B1 | Inscrierea posesiei, drept de PROPRIETATE, dobândit prin Lege, cota actuala 1/1 1) NEIDENTIFICAT NEIDENTIFICAT | A1 |
| B2 | SE NOTEAZA MENTIUNEA DE PROPRIETAR NEIDENTIFICAT | A1 |

C. Partea III. SARCINI .

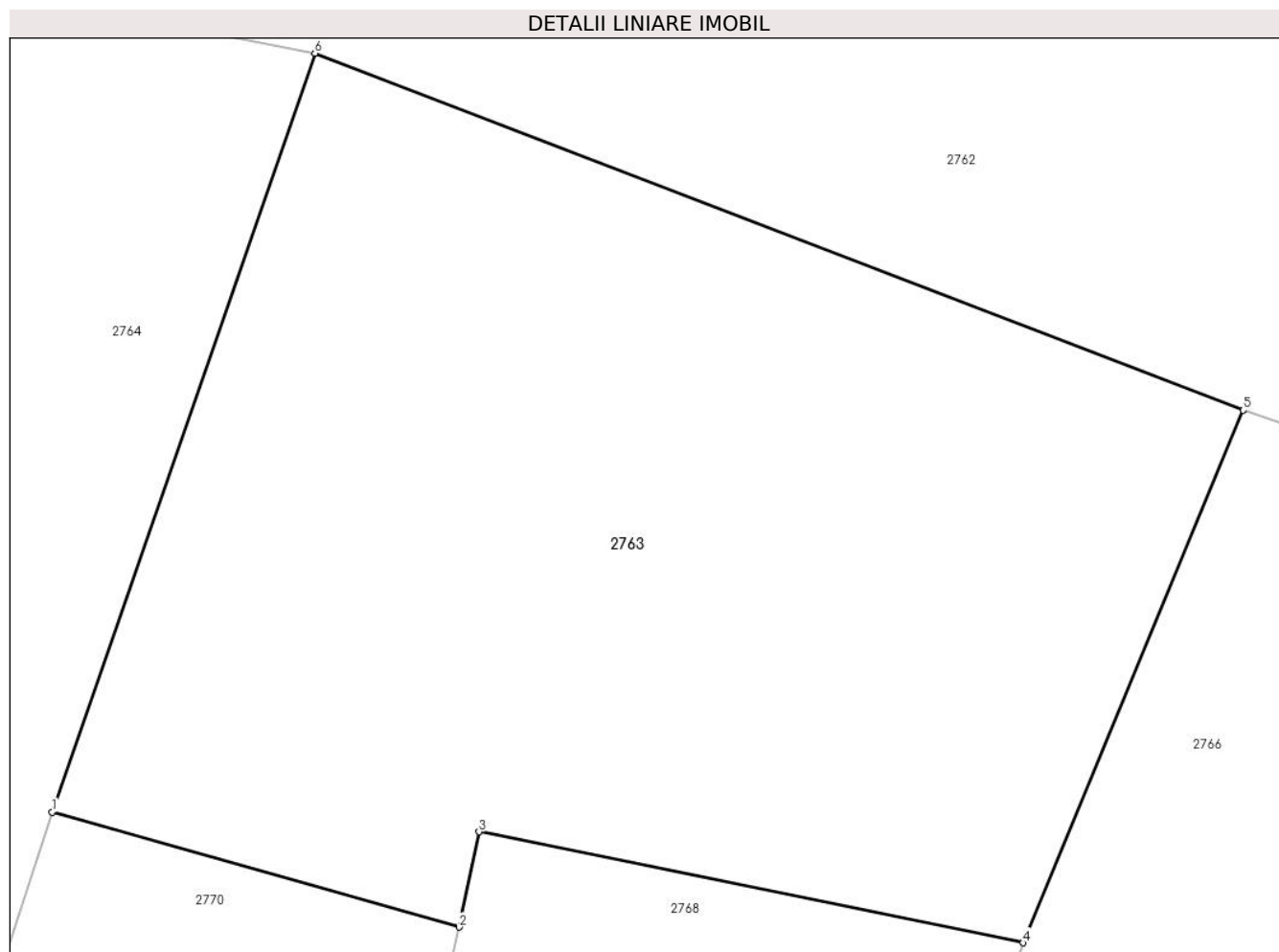
| Inscrieri privind dezmembramintele dreptului de proprietate, drepturi reale de garanție și sarcini | Referințe |
|--|-----------|
| NU SUNT | |

Anexa Nr. 1 La Partea I

Teren

| | | |
|--------------|-----------------|------------------------|
| Nr cadastral | Suprafața (mp)* | Observații / Referințe |
| | 574 | |

* Suprafața este determinată în planul de proiecție Stereo 70.



Date referitoare la teren

| Crt | Categorie folosință | Intra vilan | Suprafața (mp) | Tarla | Parcelă | Nr. topo | Observații / Referințe |
|-----|---------------------|-------------|----------------|-------|---------|----------|------------------------|
| 1 | vie | DA | 574 | 13 | 616 | - | |

Lungime Segmente

1) Valorile lungimilor segmentelor sunt obținute din proiecție în plan.

| Punct început | X / Y | Punct sfârșit | X / Y | Lungime segment (** (m) |
|---------------|----------------------------|---------------|----------------------------|-------------------------|
| 1 | 596.633,767 396.150,642 | 2 | 596.645,644 396.147,292 | 12.34 |
| 2 | 596.645,644 396.147,292 | 3 | 596.646,224 396.150,069 | 2.837 |
| 3 | 596.646,224 396.150,069 | 4 | 596.662,108 396.146,834 | 16.21 |
| 4 | 596.662,108 396.146,834 | 5 | 596.668,524 396.162,364 | 16.803 |
| 5 | 596.668,524 396.162,364 | 6 | 596.641,432 396.172,777 | 29.025 |

| Punct început | X / Y | Punct sfârșit | X / Y | Lungime segment (** (m) |
|---------------|----------------------------|---------------|----------------------------|-------------------------|
| 6 | 596.641,432 396.172,777 | 1 | 596.633,767 396.150,642 | 23.424 |

** Lungimile segmentelor sunt determinate în planul de proiecție Stereo 70 și sunt rotunjite la 1 milimetru.

*** Distanța dintre puncte este formată din segmente cumulate ce sunt mai mici decât valoarea 1 milimetru.

**DATE DESPRE IMOBILUL NR. 2764**

Oficiul de Cadastru și Publicitate Imobiliară PRAHOVA
Biroul de Cadastru și Publicitate Imobiliară Ploiești

A. Partea I. Descrierea imobilului

TEREN Intravilan

Nr. CF vechi:219(e:219)

Nr. cadastral vechi:223

Adresa: Loc. Valea Cucului, Jud. Prahova

| Nr. Crt | Nr cadastral Nr. topografic | Suprafața* (mp) | Observații / Referințe |
|---------|-----------------------------|------------------------------------|--------------------------------------|
| A1 | 20006 | Din acte: 2.722 Masurata: 2.822 | Sector cadastral:8 Teren imprejmuit; |

Construcții

| Crt | Nr cadastral Nr. topografic | Adresa | Observații / Referințe |
|------|-----------------------------|----------------------------------|--|
| A1.1 | 20006-C1 | Loc. Valea Cucului, Jud. Prahova | Nr. niveluri:1; S. construita la sol:97 mp; C1- locuinta |
| A1.2 | 20006-C2 | Loc. Valea Cucului, Jud. Prahova | Nr. niveluri:1; S. construita la sol:30 mp; C2- anexa |
| A1.3 | 20006-C3 | Loc. Valea Cucului, Jud. Prahova | Nr. niveluri:1; S. construita la sol:27 mp; ANEXA |

B. Partea II. Proprietari și acte

| Inscrieri privitoare la dreptul de proprietate și alte drepturi reale | Referințe | |
|---|---|------------|
| 14582 / 25/05/2006 | | |
| Act Notarial nr. 220, din 30/11/2005 emis de BNP Barbu Floarea (contract vanzare-cumparare nr.780/24.05.2006 emis de BNP Barbu Floarea;); | | |
| B1 | Intabulare, drept de PROPRIETATE, dobandit prin Succesiune, cota actuala 250/2722 1) BECHER MARIANA | A1 |
| Act Notarial nr. 780, din 24/05/2006 emis de BNP Barbu Floarea; | | |
| B2 | Intabulare, drept de PROPRIETATECumparare ca bun comun, dobandit prin Conventie, cota actuala 2472/2722 1) BECHER CODIN 2) BECHER MARIANA | A1 |
| Act Notarial nr. 220, din 30/11/2005 emis de BNP Barbu Floarea (contract vanzare-cumparare nr.780/24.05.2006 emis de BNP Barbu Floarea;); | | |
| B3 | Intabulare, drept de PROPRIETATE, dobandit prin Succesiune, cota actuala 1/2 1) BECHER MARIANA | A1.1, A1.2 |
| Act Notarial nr. 780, din 24/05/2006 emis de BNP Barbu Floarea; | | |
| B4 | Intabulare, drept de PROPRIETATECumparare ca bun comun, dobandit prin Conventie, cota actuala 1/2 1) BECHER CODIN 2) BECHER MARIANA | A1.1, A1.2 |
| / | | |
| Act Administrativ nr. 3477, din 14/05/2024 emis de PRIMARIA COMUNEI IORDACHEANU; | | |
| B5 | Intabulare, drept de PROPRIETATE, dobandit prin Construire, cota actuala 1/1 1) BECHER CODIN 2) BECHER MARIANA | A1.3 |

C. Partea III. SARCINI

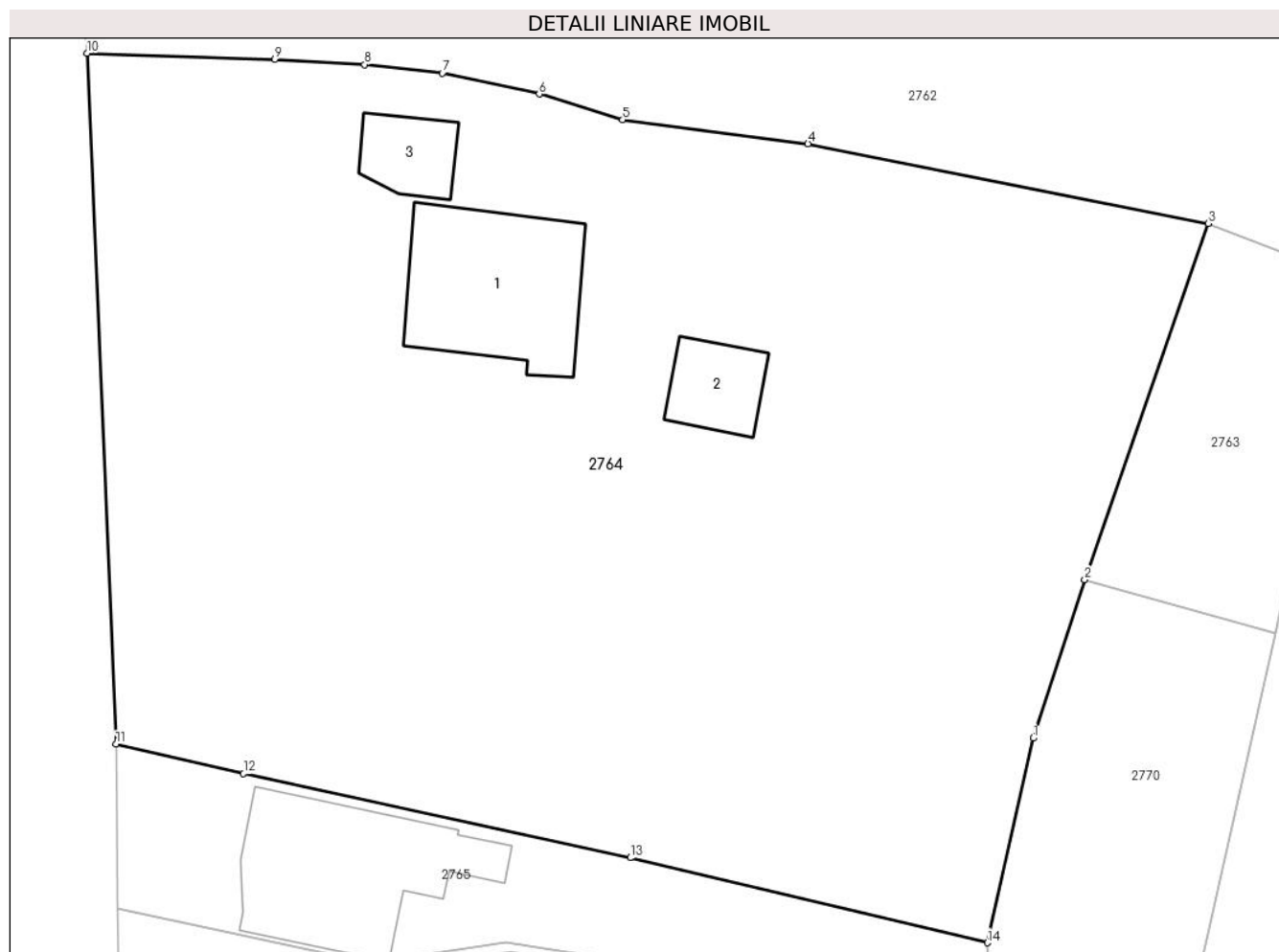
| Inscrieri privind dezmembramintele dreptului de proprietate, drepturi reale de garanție și sarcini | Referințe | |
|--|--|----------------|
| 32702 / 19/10/2006 | | |
| Act Notarial nr. 1513, din 18/10/2006 emis de NP BARBU FLOAREA; | | |
| C1 | Intabulare, drept de IPOTECA, Valoare:9180 CHFrang I pentru suma de 9180 CHF plus dobanzi , comisioane si costuri aferente, cu notarea interdictiilor de instrainare, grevare cu sarcini si servituti, dezmembrare 1) RAIFFEISEN BANK SA - AGENTIA PLOIESTI - VEST, CIF:999999999999 | A1, A1.1, A1.2 |

Anexa Nr. 1 La Partea I

Teren

| Nr cadastral | Suprafața (mp)* | Observații / Referințe |
|--------------|------------------------------------|------------------------|
| 20006 | Din acte: 2.722 Masurata: 2.822 | |

* Suprafața este determinată în planul de proiecție Stereo 70.



Date referitoare la teren

| Crt | Categorie folosință | Intravilan | Suprafața (mp) | Tarla | Parcelă | Nr. topo | Observații / Referințe |
|-----|---------------------|------------|----------------|-------|---------|----------|------------------------|
| 1 | nedeterminata | DA | 91 | 13 | 609,610 | - | |
| 2 | curți construcții | DA | 436 | 13 | 609 | - | |
| 3 | arabil | DA | 2.295 | 13 | 610 | - | |

Date referitoare la construcții

| Crt | Număr | Destinație construcție | Supraf. (mp) | Situație juridică | Observații / Referințe |
|------|----------|-------------------------|--------------|-------------------|---|
| A1.1 | 20006-C1 | construcții de locuințe | 97 | Cu acte | Nr. niveluri:1; S. construita la sol:97 mp; C1-locuinta |
| A1.2 | 20006-C2 | construcții anexa | 30 | Cu acte | Nr. niveluri:1; S. construita la sol:30 mp; C2-anexa |
| A1.3 | 20006-C3 | construcții anexa | 27 | Cu acte | Nr. niveluri:1; S. construita la sol:27 mp; ANEXA |

Lungime Segmente

1) Valorile lungimilor segmentelor sunt obținute din proiecție în plan.

| Punct început | X / Y | Punct sfârșit | X / Y | Lungime segment (** (m) |
|---------------|----------------------------|---------------|----------------------------|-------------------------|
| 1 | 596.630,554 396.140,798 | 2 | 596.633,767 396.150,642 | 10.355 |
| 2 | 596.633,767 396.150,642 | 3 | 596.641,432 396.172,777 | 23.424 |
| 3 | 596.641,432 396.172,777 | 4 | 596.616,558 396.177,718 | 25.36 |
| 4 | 596.616,558 396.177,718 | 5 | 596.605,031 396.179,219 | 11.624 |
| 5 | 596.605,031 396.179,219 | 6 | 596.599,853 396.180,812 | 5.418 |
| 6 | 596.599,853 396.180,812 | 7 | 596.593,831 396.182,109 | 6.16 |
| 7 | 596.593,831 396.182,109 | 8 | 596.589,0 396.182,64 | 4.86 |
| 8 | 596.589,0 396.182,64 | 9 | 596.583,409 396.182,966 | 5.6 |
| 9 | 596.583,409 396.182,966 | 10 | 596.571,755 396.183,341 | 11.66 |
| 10 | 596.571,755 396.183,341 | 11 | 596.573,557 396.140,435 | 42.944 |
| 11 | 596.573,557 396.140,435 | 12 | 596.581,476 396.138,597 | 8.13 |
| 12 | 596.581,476 396.138,597 | 13 | 596.605,513 396.133,371 | 24.599 |
| 13 | 596.605,513 396.133,371 | 14 | 596.627,705 396.128,093 | 22.811 |
| 14 | 596.627,705 396.128,093 | 1 | 596.630,554 396.140,798 | 13.021 |

** Lungimile segmentelor sunt determinate în planul de proiecție Stereo 70 și sunt rotunjite la 1 milimetru.

*** Distanța dintre puncte este formată din segmente cumulate ce sunt mai mici decât valoarea 1 milimetru.

**DATE DESPRE IMOBILUL NR. 2765**

Oficiul de Cadastru și Publicitate Imobiliară PRAHOVA
Biroul de Cadastru și Publicitate Imobiliară Ploiești

A. Partea I. Descrierea imobilului

TEREN Intravilan

Adresa: Loc. Valea Cucului, Jud. Prahova

| Nr. Crt | Nr cadastral Nr. topografic | Suprafața* (mp) | Observații / Referințe |
|---------|-----------------------------|-----------------|---|
| A1 | 21056 | 395 | Sector cadastral:8 Teren imprejmuit; LOTUL 1 |

Construcții

| Crt | Nr cadastral Nr. topografic | Adresa | Observații / Referințe |
|------|-----------------------------|----------------------------------|---|
| A1.1 | 21056-C1 | Loc. Valea Cucului, Jud. Prahova | Nr. niveluri:1; S. construita la sol:109 mp; LOCUINTA |

B. Partea II. Proprietari și acte

| Inscrieri privitoare la dreptul de proprietate și alte drepturi reale | | Referințe |
|--|--|-----------|
| 66500 / 20/07/2017 | | |
| Act Notarial nr. 1480, din 19/07/2017 emis de David Ella; | | |
| B1 | Se infiinteaza cartea funciara 21056 a imobilului cu numarul cadastral 21056/lordacheanu, rezultat din dezmembrarea imobilului cu numarul cadastral 20863 in scris in cartea funciara 20863; | A1 |
| / | | |
| Act Administrativ nr. 3477, din 14/05/2024 emis de PRIMARIA COMUNEI IORDACHEANU; | | |
| B3 | Intabulare, drept de PROPRIETATE, dobandit prin Construire, cota actuala 1/1 1) NITU IONEL 2) NITU VIRGINIA | A1.1 |
| 123591 / 21/12/2018 | | |
| Act Notarial nr. 1273, din 18/12/2018 emis de NP Anton Georgeta; | | |
| B4 | Intabulare, drept de PROPRIETATEcumparare ca bun comun, dobandit prin Conventie, cota actuala 1/1 1) NITU IONEL 2) NITU VIRGINIA | A1 |

C. Partea III. SARCINI .

| Inscrieri privind dezmembramintele dreptului de proprietate, drepturi reale de garanție și sarcini | Referințe |
|--|-----------|
| NU SUNT | |

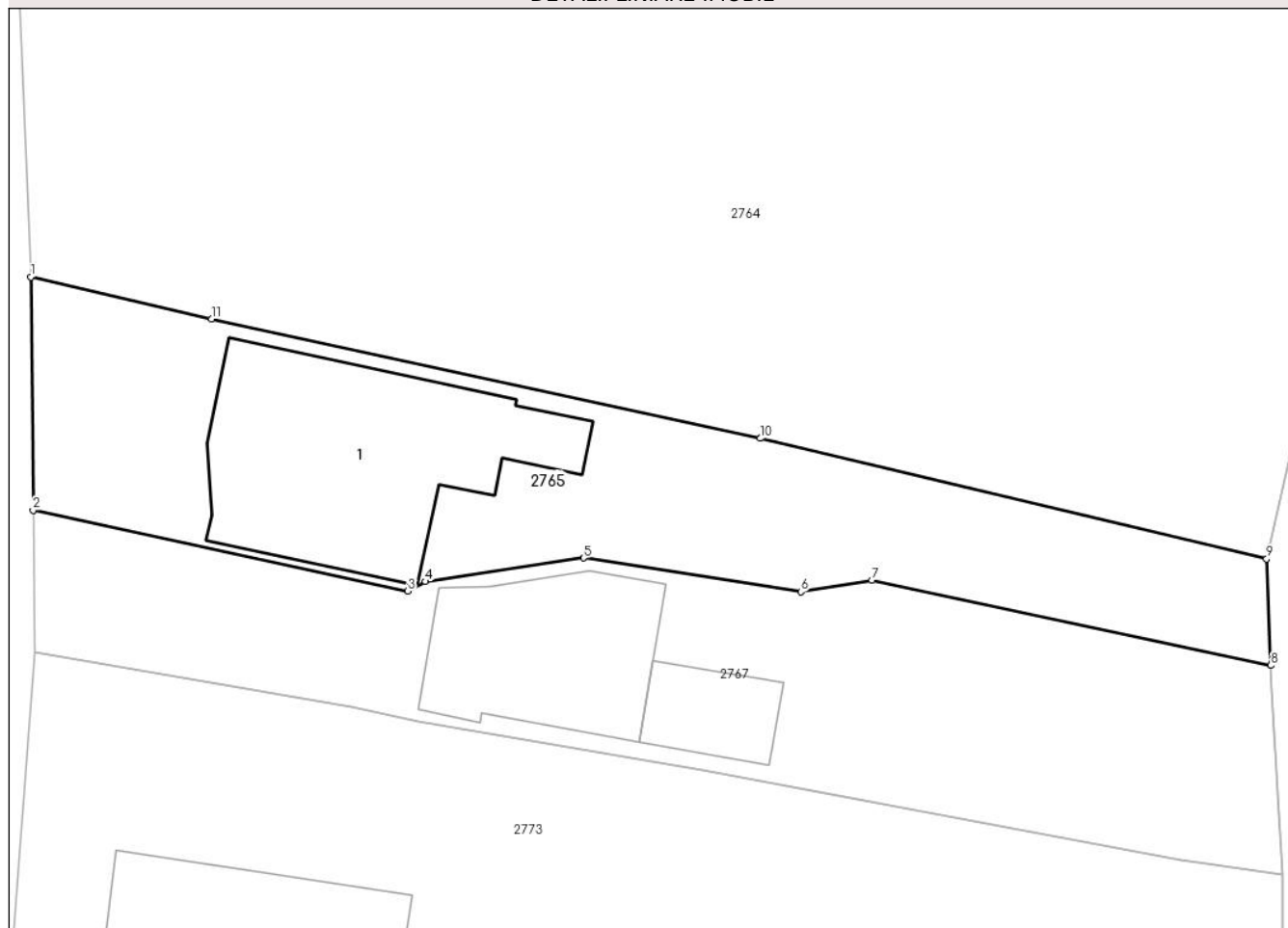
Anexa Nr. 1 La Partea I

Teren

| Nr cadastral | Suprafața (mp)* | Observații / Referințe |
|--------------|-----------------|------------------------|
| 21056 | 395 | LOTUL 1 |

* Suprafața este determinată în planul de proiecție Stereo 70.

DETALII LINIARE IMOBIL



Date referitoare la teren

| Crt | Categorie folosință | Intravilan | Suprafața (mp) | Tarla | Parcelă | Nr. topo | Observații / Referințe |
|-----|---------------------|------------|----------------|-------|---------|----------|------------------------|
| 1 | curți constructii | DA | 331 | 13 | 612 | - | |
| 2 | arabil | DA | 64 | 13 | 611 | - | |

Date referitoare la construcții

| Crt | Număr | Destinație construcție | Supraf. (mp) | Situație juridică | Observații / Referințe |
|------|----------|--------------------------------------|--------------|-------------------|---|
| A1.1 | 21056-C1 | construcții industriale și edilitare | 109 | Cu acte | Nr. niveluri:1; S. construita la sol:109 mp; LOCUINTA |

Lungime Segmente

1) Valorile lungimilor segmentelor sunt obținute din proiecție în plan.

| Punct început | X / Y | Punct sfârșit | X / Y | Lungime segment (** (m) |
|---------------|----------------------------|---------------|----------------------------|-------------------------|
| 1 | 596.573,557 396.140,435 | 2 | 596.573,658 396.130,222 | 10.213 |
| 2 | 596.573,658 396.130,222 | 3 | 596.590,081 396.126,681 | 16.8 |

| Punct început | X / Y | Punct sfârşit | X / Y | Lungime segment (** (m) |
|---------------|----------------------------|---------------|----------------------------|-------------------------|
| 3 | 596.590,081 396.126,681 | 4 | 596.590,846 396.127,101 | 0.873 |
| 4 | 596.590,846 396.127,101 | 5 | 596.597,783 396.128,135 | 7.014 |
| 5 | 596.597,783 396.128,135 | 6 | 596.607,3 396.126,654 | 9.632 |
| 6 | 596.607,3 396.126,654 | 7 | 596.610,407 396.127,167 | 3.149 |
| 7 | 596.610,407 396.127,167 | 8 | 596.627,884 396.123,431 | 17.872 |
| 8 | 596.627,884 396.123,431 | 9 | 596.627,705 396.128,093 | 4.665 |
| 9 | 596.627,705 396.128,093 | 10 | 596.605,513 396.133,371 | 22.811 |
| 10 | 596.605,513 396.133,371 | 11 | 596.581,476 396.138,597 | 24.599 |
| 11 | 596.581,476 396.138,597 | 1 | 596.573,557 396.140,435 | 8.13 |

** Lungimile segmentelor sunt determinate în planul de proiecție Stereo 70 și sunt rotunjite la 1 milimetru.

*** Distanța dintre puncte este formată din segmente cumulate ce sunt mai mici decât valoarea 1 milimetru.

**DATE DESPRE IMOBILUL NR. 2766**

Oficiul de Cadastru și Publicitate Imobiliară PRAHOVA
Biroul de Cadastru și Publicitate Imobiliară Ploiești

A. Partea I. Descrierea imobilului

TEREN Intravilan

Adresa: Loc. Valea Cucului, Jud. Prahova

| Nr. Crt | Nr cadastral Nr. topografic | Suprafața* (mp) | Observații / Referințe |
|---------|--------------------------------|-----------------|--------------------------------------|
| A1 | | 2.340 | Sector cadastral:8 Teren imprejmuit; |

B. Partea II. Proprietari și acte

| Inscrieri privitoare la dreptul de proprietate și alte drepturi reale | | Referințe |
|--|---|-----------|
| / | | |
| Act Normativ nr. 7, din 13/03/1996 emis de PARLAMENTUL ROMANIEI (ART. 13); | | |
| B1 | Inscrierea posesiei, drept de PROPRIETATE, dobandit prin Lege, cota actuala 1/1 1) NEIDENTIFICAT NEIDENTIFICAT | A1 |
| B2 | SE NOTEAZA MENTIUNEA DE PROPRIETAR NEIDENTIFICAT | A1 |

C. Partea III. SARCINI .

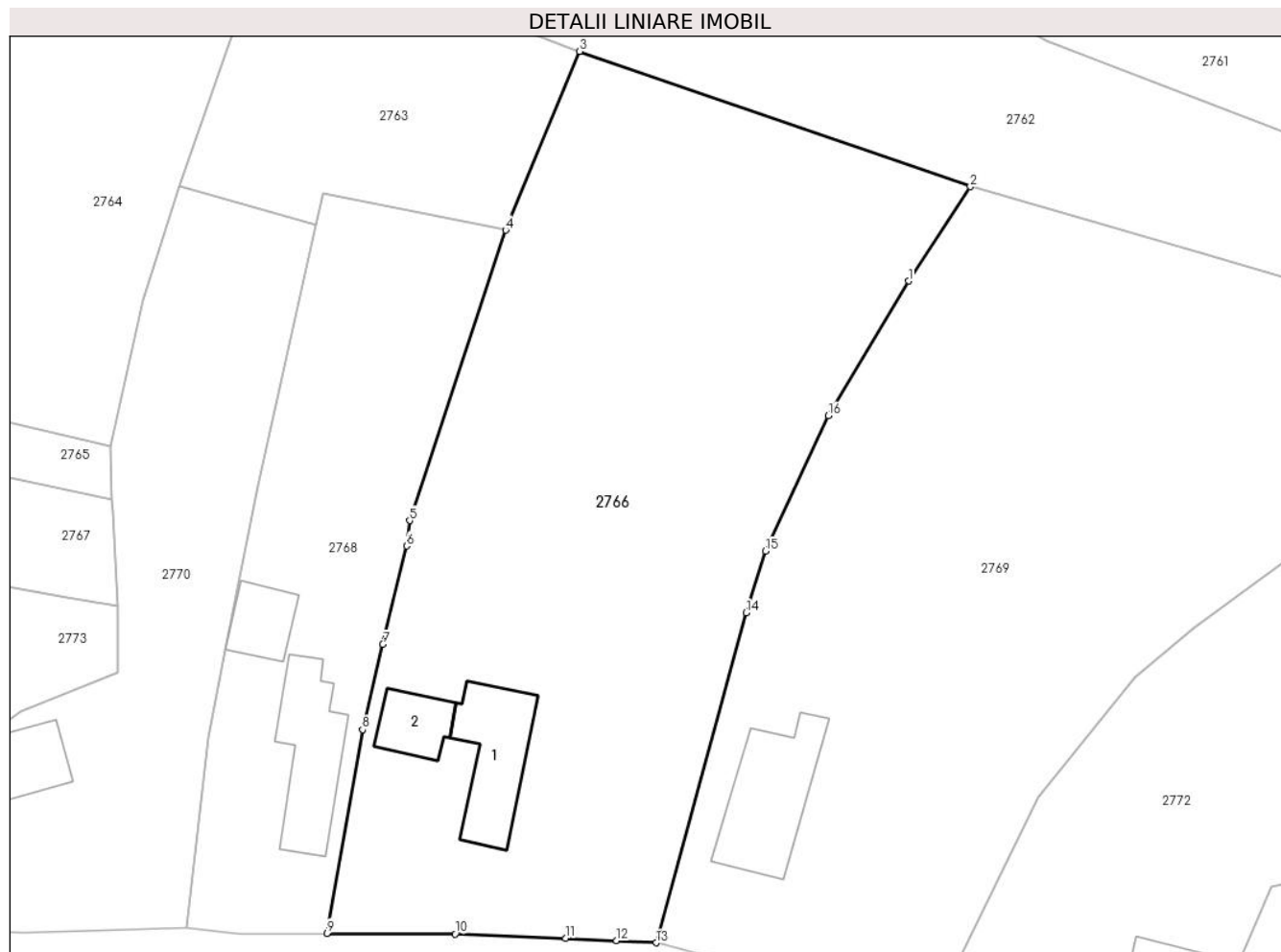
| Inscrieri privind dezmembramintele dreptului de proprietate, drepturi reale de garanție și sarcini | Referințe |
|--|-----------|
| NU SUNT | |

Anexa Nr. 1 La Partea I

Teren

| Nr cadastral | Suprafața (mp)* | Observații / Referințe |
|--------------|-----------------|------------------------|
| | 2.340 | |

* Suprafața este determinată în planul de proiecție Stereo 70.



Date referitoare la teren

| Crt | Categorie folosință | Intravilan | Suprafața (mp) | Tarla | Parcelă | Nr. topo | Observații / Referințe |
|-----|---------------------|------------|----------------|-------|---------|----------|------------------------|
| 1 | curți constructii | DA | 600 | 13 | 619 | - | |
| 2 | vie | DA | 400 | 13 | 620 | - | |
| 3 | arabil | DA | 1.340 | 13 | 321 | - | |

Date referitoare la construcții

| Crt | Număr | Destinație construcție | Supraf. (mp) | Situație juridică | Observații / Referințe |
|------|-------|-------------------------|--------------|-------------------|--|
| A1.1 | | construcții de locuințe | 69 | Fara acte | Nr. niveluri:1; S. construita la sol:69 mp; LOCUINTA |
| A1.2 | | construcții anexa | 31 | Fara acte | Nr. niveluri:1; S. construita la sol:31 mp; ANEXA |

Lungime Segmente

1) Valorile lungimilor segmentelor sunt obținute din proiecție în plan.

| Punct început | X / Y | Punct sfârșit | X / Y | Lungime segment (** (m)) |
|---------------|----------------------------|---------------|----------------------------|--------------------------|
| 1 | 596.697,121 396.142,434 | 2 | 596.702,494 396.150,614 | 9.787 |

| Punct început | X / Y | Punct sfârşit | X / Y | Lungime segment (** (m) |
|---------------|----------------------------|---------------|----------------------------|-------------------------|
| 2 | 596.702,494 396.150,614 | 3 | 596.668,524 396.162,364 | 35.945 |
| 3 | 596.668,524 396.162,364 | 4 | 596.662,108 396.146,834 | 16.803 |
| 4 | 596.662,108 396.146,834 | 5 | 596.653,74 396.121,629 | 26.558 |
| 5 | 596.653,74 396.121,629 | 6 | 596.653,477 396.119,42 | 2.225 |
| 6 | 596.653,477 396.119,42 | 7 | 596.651,413 396.110,865 | 8.8 |
| 7 | 596.651,413 396.110,865 | 8 | 596.649,664 396.103,469 | 7.6 |
| 8 | 596.649,664 396.103,469 | 9 | 596.646,572 396.085,787 | 17.95 |
| 9 | 596.646,572 396.085,787 | 10 | 596.657,712 396.085,729 | 11.14 |
| 10 | 596.657,712 396.085,729 | 11 | 596.667,304 396.085,35 | 9.6 |
| 11 | 596.667,304 396.085,35 | 12 | 596.671,749 396.085,14 | 4.45 |
| 12 | 596.671,749 396.085,14 | 13 | 596.675,195 396.084,966 | 3.45 |
| 13 | 596.675,195 396.084,966 | 14 | 596.682,988 396.113,625 | 29.7 |
| 14 | 596.682,988 396.113,625 | 15 | 596.684,676 396.118,964 | 5.6 |
| 15 | 596.684,676 396.118,964 | 16 | 596.690,152 396.130,755 | 13.0 |
| 16 | 596.690,152 396.130,755 | 1 | 596.697,121 396.142,434 | 13.6 |

** Lungimile segmentelor sunt determinate în planul de proiecție Stereo 70 și sunt rotunjite la 1 milimetru.

*** Distanța dintre puncte este formată din segmente cumulate ce sunt mai mici decât valoarea 1 milimetru.

**DATE DESPRE IMOBILUL NR. 2767**

Oficiul de Cadastru și Publicitate Imobiliară PRAHOVA
Biroul de Cadastru și Publicitate Imobiliară Ploiești

A. Partea I. Descrierea imobilului

TEREN Intravilan

Adresa: Loc. Valea Cucului, Jud. Prahova

| Nr. Crt | Nr cadastral Nr. topografic | Suprafața* (mp) | Observații / Referințe |
|---------|-----------------------------|-----------------|---|
| A1 | 21057 | 428 | Sector cadastral:8 Teren imprejmuit; LOTUL 2 |

Construcții

| Crt | Nr cadastral Nr. topografic | Adresa | Observații / Referințe |
|------|-----------------------------|----------------------------------|--|
| A1.1 | 21057-C1 | Loc. Valea Cucului, Jud. Prahova | Nr. niveluri:1; S. construita la sol:62 mp; LOCUINTA |
| A1.2 | 21057-C2 | Loc. Valea Cucului, Jud. Prahova | Nr. niveluri:1; S. construita la sol:21 mp; ANEXA |

B. Partea II. Proprietari și acte

| Inscrieri privitoare la dreptul de proprietate și alte drepturi reale | | Referințe |
|---|---|------------|
| 66500 / 20/07/2017 | | |
| Act Notarial nr. 1480, din 19/07/2017 emis de David Ella; | | |
| B1 | Se infiinteaza cartea funciara 21057 a imobilului cu numarul cadastral 21057/lordacheanu, rezultat din dezmembrarea imobilului cu numarul cadastral 20863 inscris in cartea funciara 20863; | A1 |
| 66505 / 20/07/2017 | | |
| Act Notarial nr. 1482, din 19/07/2017 emis de NP David Ella; | | |
| B5 | Intabulare, drept de PROPRIETATEdonatie, dobandit prin Conventie, cota actuala 1/2 1) BUCUR VILUTA | A1 |
| B6 | Intabulare, drept de PROPRIETATEdonatie, dobandit prin Conventie, cota actuala 1/2 1) OLTEANU VASILICA | A1 |
| B7 | Intabulare, drept de PROPRIETATEdonatie, dobandit prin Conventie, cota actuala 1/2 1) BUCUR VILUTA | A1.1, A1.2 |
| B8 | Intabulare, drept de PROPRIETATEdonatie, dobandit prin Conventie, cota actuala 1/2 1) OLTEANU VASILICA | A1.1, A1.2 |

C. Partea III. SARCINI

| Inscrieri privind dezmembramintele dreptului de proprietate, drepturi reale de garanție și sarcini | | Referințe |
|--|---|----------------|
| 66505 / 20/07/2017 | | |
| Act Notarial nr. 1482, din 19/07/2017 emis de NP David Ella; | | |
| C1 | Intabulare, drept de UZUFRACTviager, cota actuala 1/1, cota initiala 1/1 1) NITU GHEORGHE 2) NITU MARIA | A1, A1.1, A1.2 |

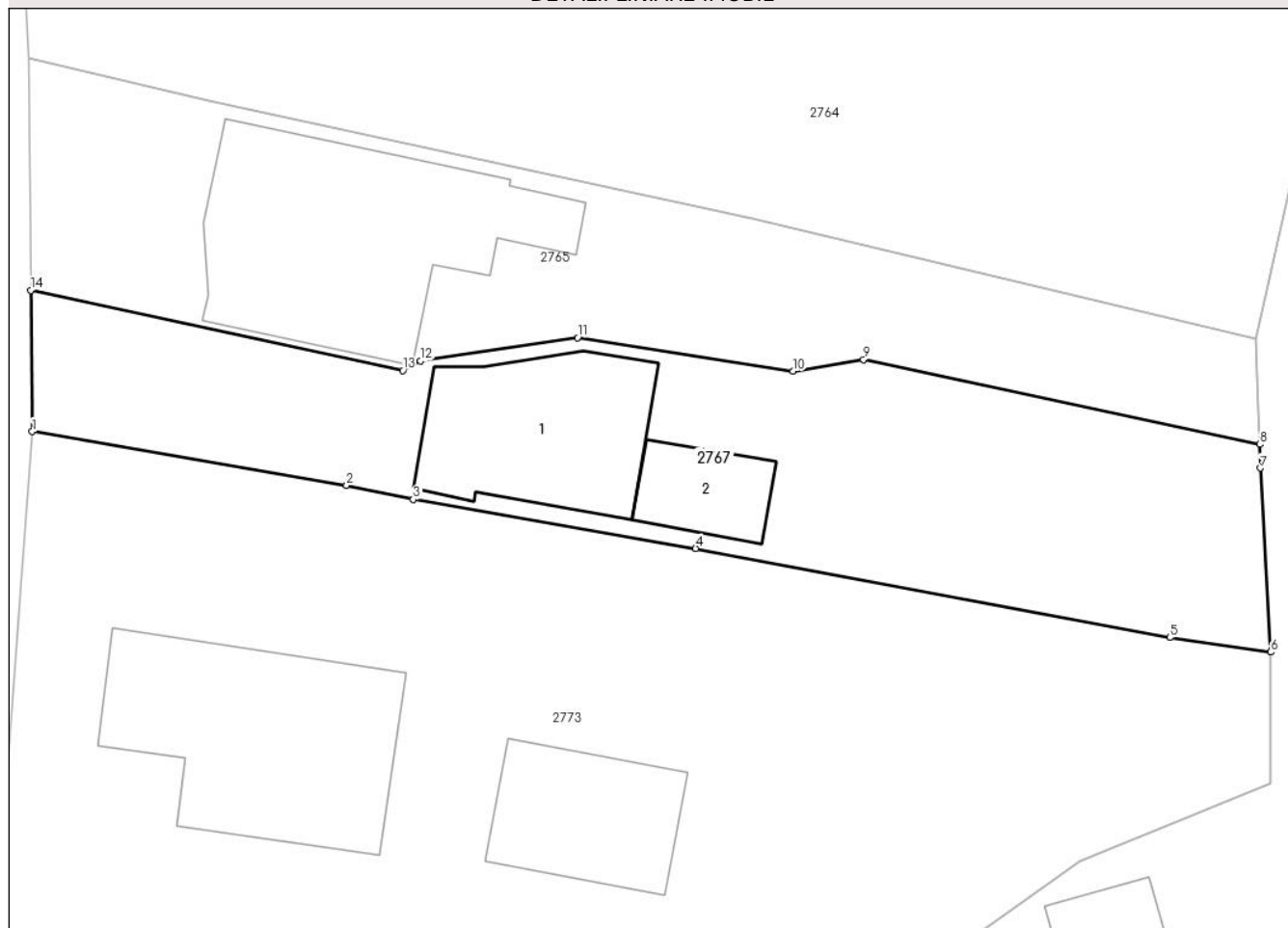
Anexa Nr. 1 La Partea I

Teren

| Nr cadastral | Suprafața (mp)* | Observații / Referințe |
|--------------|-----------------|------------------------|
| 21057 | 428 | LOTUL 2 |

* Suprafața este determinată în planul de proiecție Stereo 70.

DETALII LINIARE IMOBIL



Date referitoare la teren

| Crt | Categorie folosință | Intra vilan | Suprafața (mp) | Tarla | Parcelă | Nr. topo | Observații / Referințe |
|-----|---------------------|-------------|----------------|-------|---------|----------|------------------------|
| 1 | curți constructii | DA | 286 | 13 | 612 | - | |
| 2 | arabil | DA | 142 | 13 | 611 | - | |

Date referitoare la construcții

| Crt | Număr | Destinație construcție | Supraf. (mp) | Situație juridică | Observații / Referințe |
|------|----------|-------------------------|--------------|-------------------|--|
| A1.1 | 21057-C1 | construcții de locuințe | 62 | Cu acte | Nr. niveluri:1; S. construita la sol:62 mp; LOCUINTA |
| A1.2 | 21057-C2 | construcții anexa | 21 | Cu acte | Nr. niveluri:1; S. construita la sol:21 mp; ANEXA |

Lungime Segmente

1) Valorile lungimilor segmentelor sunt obținute din proiecție în plan.

| Punct început | X / Y | Punct sfârșit | X / Y | Lungime segment (** (m) |
|---------------|----------------------------|---------------|----------------------------|-------------------------|
| 1 | 596.573,72 396.123,99 | 2 | 596.587,599 396.121,612 | 14.081 |
| 2 | 596.587,599 396.121,612 | 3 | 596.590,536 396.120,991 | 3.002 |

| Punct început | X / Y | Punct sfârşit | X / Y | Lungime segment (** (m) |
|---------------|----------------------------|---------------|----------------------------|-------------------------|
| 3 | 596.590,536 396.120,991 | 4 | 596.602,997 396.118,835 | 12.646 |
| 4 | 596.602,997 396.118,835 | 5 | 596.623,927 396.114,908 | 21.295 |
| 5 | 596.623,927 396.114,908 | 6 | 596.628,377 396.114,261 | 4.497 |
| 6 | 596.628,377 396.114,261 | 7 | 596.627,924 396.122,381 | 8.133 |
| 7 | 596.627,924 396.122,381 | 8 | 596.627,884 396.123,431 | 1.051 |
| 8 | 596.627,884 396.123,431 | 9 | 596.610,407 396.127,167 | 17.872 |
| 9 | 596.610,407 396.127,167 | 10 | 596.607,3 396.126,654 | 3.149 |
| 10 | 596.607,3 396.126,654 | 11 | 596.597,783 396.128,135 | 9.632 |
| 11 | 596.597,783 396.128,135 | 12 | 596.590,846 396.127,101 | 7.014 |
| 12 | 596.590,846 396.127,101 | 13 | 596.590,081 396.126,681 | 0.873 |
| 13 | 596.590,081 396.126,681 | 14 | 596.573,658 396.130,222 | 16.8 |
| 14 | 596.573,658 396.130,222 | 1 | 596.573,72 396.123,99 | 6.233 |

** Lungimile segmentelor sunt determinate în planul de proiecţie Stereo 70 şi sunt rotunjite la 1 milimetru.

*** Distanţa dintre puncte este formată din segmente cumulate ce sunt mai mici decât valoarea 1 milimetru.

**DATE DESPRE IMOBILUL NR. 2768**

Oficiul de Cadastru și Publicitate Imobiliară PRAHOVA
Biroul de Cadastru și Publicitate Imobiliară Ploiești

A. Partea I. Descrierea imobilului

TEREN Intravilan

Adresa: Loc. Valea Cucului, Jud. Prahova

| Nr. Crt | Nr cadastral Nr. topografic | Suprafața* (mp) | Observații / Referințe |
|---------|--------------------------------|-----------------|--------------------------------------|
| A1 | | 884 | Sector cadastral:8 Teren imprejmuit; |

B. Partea II. Proprietari și acte

| Inscrieri privitoare la dreptul de proprietate și alte drepturi reale | | Referințe |
|--|---|-----------|
| / | | |
| Act Normativ nr. 7, din 13/03/1996 emis de PARLAMENTUL ROMANIEI (ART. 13); | | |
| B1 | Inscrierea posesiei, drept de PROPRIETATE, dobandit prin Lege, cota actuala 1/1 1) NEIDENTIFICAT NEIDENTIFICAT | A1 |
| B2 | SE NOTEAZA MENTIUNEA DE PROPRIETAR NEIDENTIFICAT | A1 |

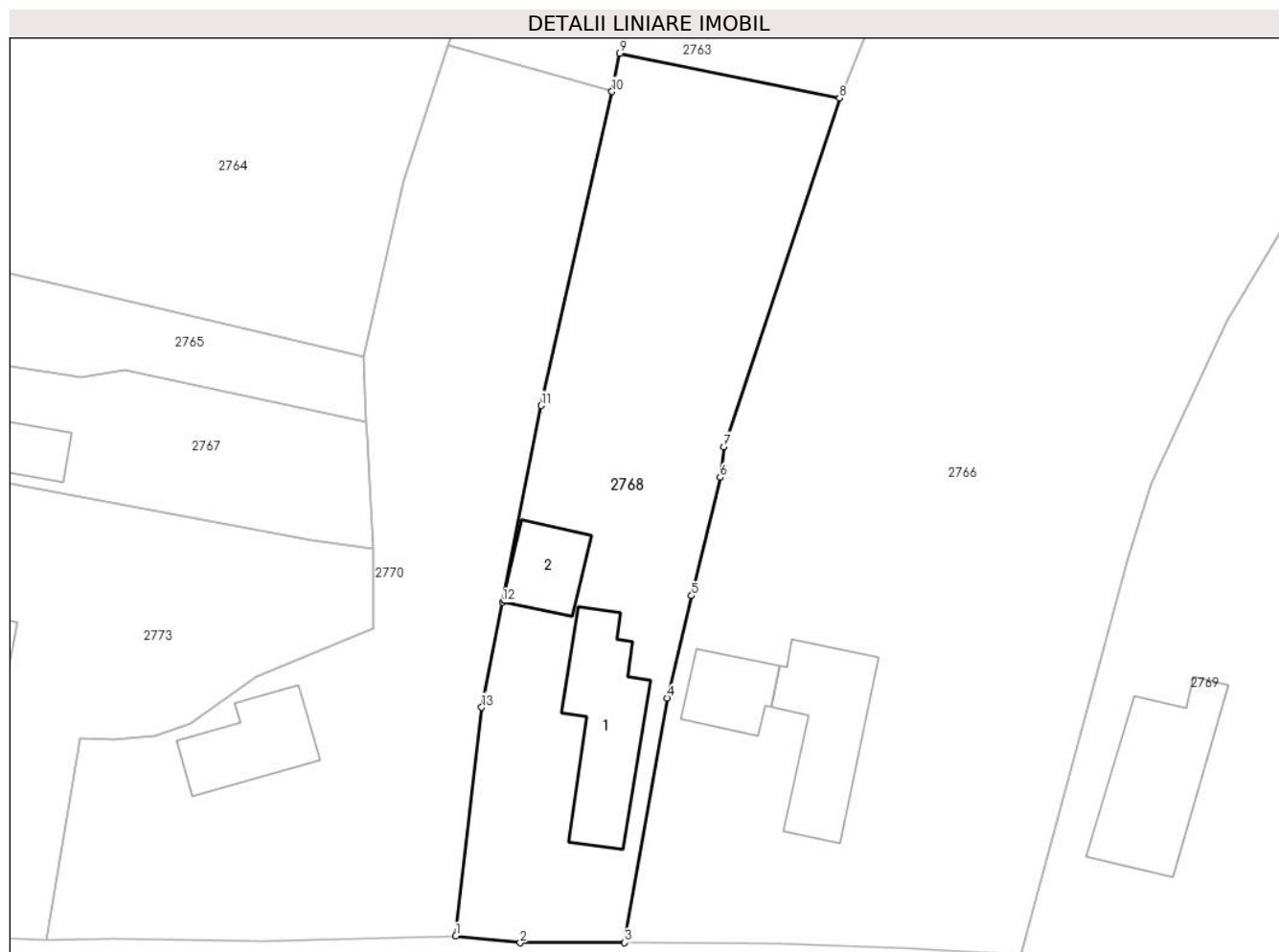
C. Partea III. SARCINI .

| Inscrieri privind dezmembramintele dreptului de proprietate, drepturi reale de garanție și sarcini | Referințe |
|--|-----------|
| NU SUNT | |

Anexa Nr. 1 La Partea I**Teren**

| Nr cadastral | Suprafața (mp)* | Observații / Referințe |
|--------------|-----------------|------------------------|
| | 884 | |

* Suprafața este determinată în planul de proiecție Stereo 70.

**Date referitoare la teren**

| Crt | Categorie folosință | Intravilan | Suprafața (mp) | Tarla | Parcelă | Nr. topo | Observații / Referințe |
|-----|---------------------|------------|----------------|-------|---------|----------|------------------------|
| 1 | cai ferate | DA | 500 | 13 | 618 | - | |
| 2 | arabil | DA | 384 | 13 | 618 | - | |

Date referitoare la construcții

| Crt | Număr | Destinație construcție | Supraf. (mp) | Situație juridică | Observații / Referințe |
|------|-------|-------------------------|--------------|-------------------|--|
| A1.1 | | construcții de locuințe | 73 | Fara acte | Nr. niveluri:1; S. construita la sol:73 mp; LOCUINTA |
| A1.2 | | construcții anexa | 31 | Fara acte | Nr. niveluri:1; S. construita la sol:31 mp; ANEXA |

Lungime Segmente

1) Valorile lungimilor segmentelor sunt obținute din proiecție în plan.

| Punct început | X / Y | Punct sfârșit | X / Y | Lungime segment (** (m) |
|---------------|----------------------------|---------------|----------------------------|-------------------------|
| 1 | 596.634,357 396.086,264 | 2 | 596.639,012 396.085,782 | 4.68 |
| 2 | 596.639,012 396.085,782 | 3 | 596.646,572 396.085,787 | 7.56 |

| Punct început | X / Y | Punct sfârşit | X / Y | Lungime segment (** (m) |
|---------------|----------------------------|---------------|----------------------------|-------------------------|
| 3 | 596.646,572 396.085,787 | 4 | 596.649,664 396.103,469 | 17.95 |
| 4 | 596.649,664 396.103,469 | 5 | 596.651,413 396.110,865 | 7.6 |
| 5 | 596.651,413 396.110,865 | 6 | 596.653,477 396.119,42 | 8.8 |
| 6 | 596.653,477 396.119,42 | 7 | 596.653,74 396.121,629 | 2.225 |
| 7 | 596.653,74 396.121,629 | 8 | 596.662,108 396.146,834 | 26.558 |
| 8 | 596.662,108 396.146,834 | 9 | 596.646,224 396.150,069 | 16.21 |
| 9 | 596.646,224 396.150,069 | 10 | 596.645,644 396.147,292 | 2.837 |
| 10 | 596.645,644 396.147,292 | 11 | 596.640,535 396.124,608 | 23.252 |
| 11 | 596.640,535 396.124,608 | 12 | 596.637,728 396.110,396 | 14.487 |
| 12 | 596.637,728 396.110,396 | 13 | 596.636,226 396.102,794 | 7.749 |
| 13 | 596.636,226 396.102,794 | 1 | 596.634,357 396.086,264 | 16.635 |

** Lungimile segmentelor sunt determinate în planul de proiecție Stereo 70 și sunt rotunjite la 1 milimetru.

*** Distanța dintre puncte este formată din segmente cumulate ce sunt mai mici decât valoarea 1 milimetru.

**DATE DESPRE IMOBILUL NR. 2769**

Oficiul de Cadastru și Publicitate Imobiliară PRAHOVA
Biroul de Cadastru și Publicitate Imobiliară Ploiești

A. Partea I. Descrierea imobilului

TEREN Necunoscut

Adresa: Loc. Valea Cucului, Jud. Prahova

| Nr. Crt | Nr cadastral Nr. topografic | Suprafața* (mp) | Observații / Referințe |
|---------|--------------------------------|-----------------|--------------------------------------|
| A1 | | 2.539 | Sector cadastral:8 Teren imprejmuit; |

B. Partea II. Proprietari și acte

| Inscrieri privitoare la dreptul de proprietate și alte drepturi reale | | Referințe |
|--|---|-----------|
| / | | |
| Act Normativ nr. 7, din 13/03/1996 emis de PARLAMENTUL ROMANIEI (ART. 13); | | |
| B1 | Inscrierea posesiei, drept de PROPRIETATE, dobandit prin Lege, cota actuala 1/1 1) NEIDENTIFICAT NEIDENTIFICAT | A1 |
| B2 | SE NOTEAZA MENTIUNEA DE PROPRIETAR NEIDENTIFICAT | A1 |

C. Partea III. SARCINI .

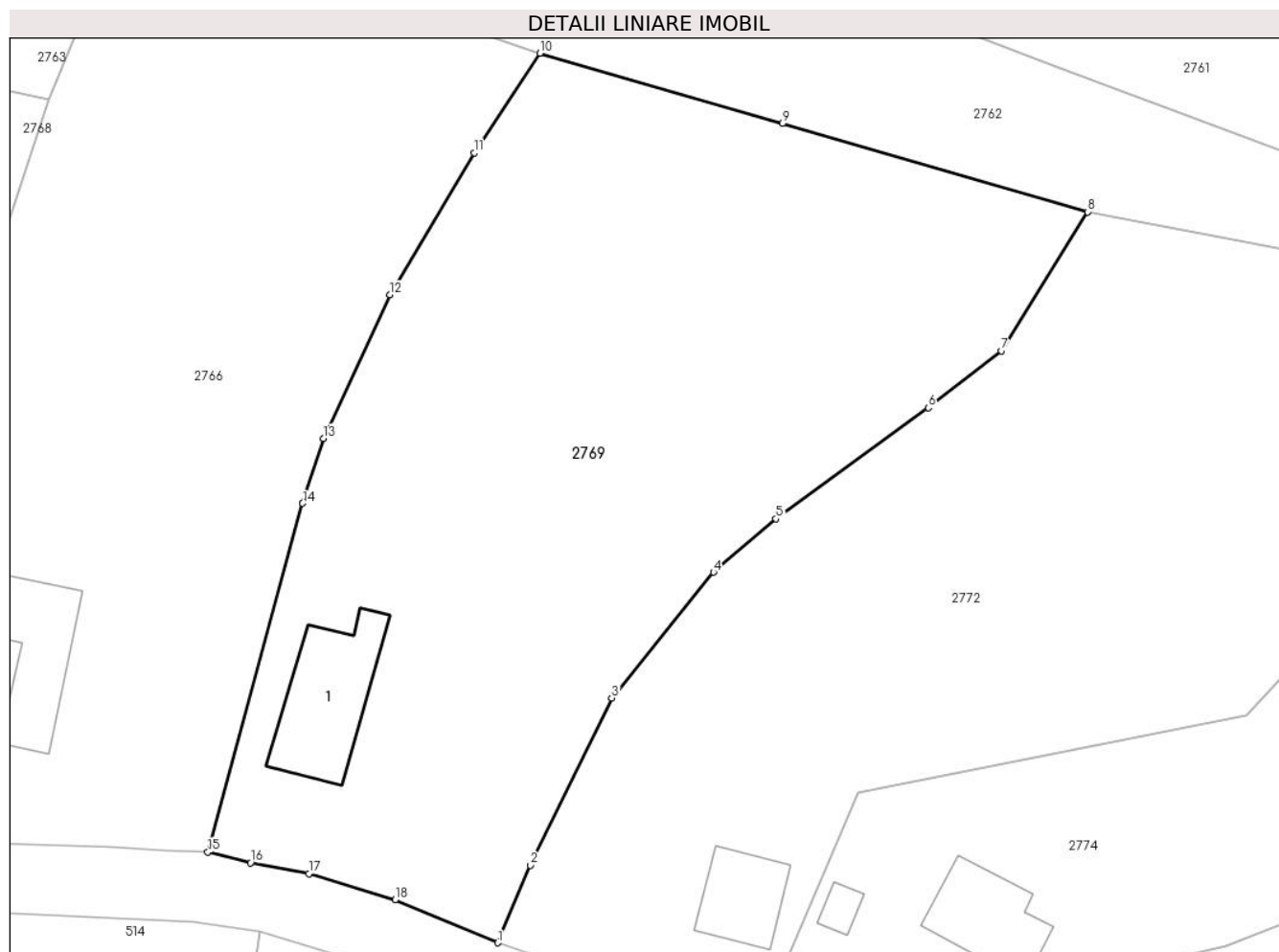
| Inscrieri privind dezmembramintele dreptului de proprietate, drepturi reale de garanție și sarcini | Referințe |
|--|-----------|
| NU SUNT | |

Anexa Nr. 1 La Partea I

Teren

| Nr cadastral | Suprafața (mp)* | Observații / Referințe |
|--------------|-----------------|------------------------|
| | 2.539 | |

* Suprafața este determinată în planul de proiecție Stereo 70.



Date referitoare la teren

| Crt | Categorie folosință | Intra vilan | Suprafața (mp) | Tarla | Parcelă | Nr. topo | Observații / Referințe |
|-----|---------------------|-------------|----------------|-------|---------|----------|------------------------|
| 1 | curți constructii | DA | 850 | 13 | 624 | - | |
| 2 | arabil | DA | 1.072 | 13 | 623 | - | |
| 3 | padure | NU | 617 | 13 | 622 | - | |

Date referitoare la construcții

| Crt | Număr | Destinație construcție | Supraf. (mp) | Situație juridică | Observații / Referințe |
|------|-------|-------------------------|--------------|-------------------|--|
| A1.1 | | construcții de locuințe | 83 | Fara acte | Nr. niveluri:1; S. construita la sol:83 mp; LOCUINTA |

Lungime Segmente

1) Valorile lungimilor segmentelor sunt obținute din proiecție în plan.

| Punct început | X / Y | Punct sfârșit | X / Y | Lungime segment (** (m) |
|---------------|----------------------------|---------------|----------------------------|-------------------------|
| 1 | 596.699,027 396.077,522 | 2 | 596.701,697 396.083,885 | 6.9 |
| 2 | 596.701,697 396.083,885 | 3 | 596.708,393 396.097,641 | 15.3 |

| Punct început | X / Y | Punct sfârșit | X / Y | Lungime segment (** (m) |
|---------------|----------------------------|---------------|----------------------------|-------------------------|
| 3 | 596.708,393 396.097,641 | 4 | 596.716,773 396.107,969 | 13.3 |
| 4 | 596.716,773 396.107,969 | 5 | 596.721,904 396.112,354 | 6.75 |
| 5 | 596.721,904 396.112,354 | 6 | 596.734,425 396.121,491 | 15.5 |
| 6 | 596.734,425 396.121,491 | 7 | 596.740,415 396.126,169 | 7.6 |
| 7 | 596.740,415 396.126,169 | 8 | 596.747,513 396.137,577 | 13.436 |
| 8 | 596.747,513 396.137,577 | 9 | 596.722,436 396.144,836 | 26.106 |
| 9 | 596.722,436 396.144,836 | 10 | 596.702,494 396.150,614 | 20.762 |
| 10 | 596.702,494 396.150,614 | 11 | 596.697,121 396.142,434 | 9.787 |
| 11 | 596.697,121 396.142,434 | 12 | 596.690,152 396.130,755 | 13.6 |
| 12 | 596.690,152 396.130,755 | 13 | 596.684,676 396.118,964 | 13.0 |
| 13 | 596.684,676 396.118,964 | 14 | 596.682,988 396.113,625 | 5.6 |
| 14 | 596.682,988 396.113,625 | 15 | 596.675,195 396.084,966 | 29.7 |
| 15 | 596.675,195 396.084,966 | 16 | 596.678,688 396.084,096 | 3.6 |
| 16 | 596.678,688 396.084,096 | 17 | 596.683,506 396.083,206 | 4.9 |
| 17 | 596.683,506 396.083,206 | 18 | 596.690,588 396.081,058 | 7.4 |
| 18 | 596.690,588 396.081,058 | 1 | 596.699,027 396.077,522 | 9.15 |

** Lungimile segmentelor sunt determinate în planul de proiecție Stereo 70 și sunt rotunjite la 1 milimetru.

*** Distanța dintre puncte este formată din segmente cumulate ce sunt mai mici decât valoarea 1 milimetru.

**DATE DESPRE IMOBILUL NR. 2770**

Oficiul de Cadastru și Publicitate Imobiliară PRAHOVA
Biroul de Cadastru și Publicitate Imobiliară Ploiești

A. Partea I. Descrierea imobilului

TEREN Intravilan

Adresa: Loc. Valea Cucului, Jud. Prahova

| Nr. Crt | Nr cadastral Nr. topografic | Suprafața* (mp) | Observații / Referințe |
|---------|-----------------------------|-----------------|--------------------------------------|
| A1 | | 1.056 | Sector cadastral:8 Teren imprejmuit; |

Construcții

| Crt | Nr cadastral Nr. topografic | Adresa | Observații / Referințe |
|------|-----------------------------|----------------------------------|--|
| A1.1 | | Loc. Valea Cucului, Jud. Prahova | Nr. niveluri:1; S. construita la sol:47 mp; LOCUINTA |

B. Partea II. Proprietari și acte

| Inscrieri privitoare la dreptul de proprietate și alte drepturi reale | Referințe |
|--|-----------|
| / | |
| Act Administrativ nr. 112077, din 05/01/2005 emis de COMISIA JUDETEANA PRAHOVA; | |
| B1 | A1 |
| Intabulare, drept de PROPRIETATE, dobandit prin Reconstituire, cota actuala 1/1 1) ETVES ION PETRE | |
| Act Administrativ nr. 3477, din 14/05/2024 emis de PRIMARIA COMUNEI IORDACHEANU; | |
| B2 | A1.1 |
| Intabulare, drept de PROPRIETATE, dobandit prin Construire, cota actuala 1/1 1) ETVES ION PETRE | |

C. Partea III. SARCINI .

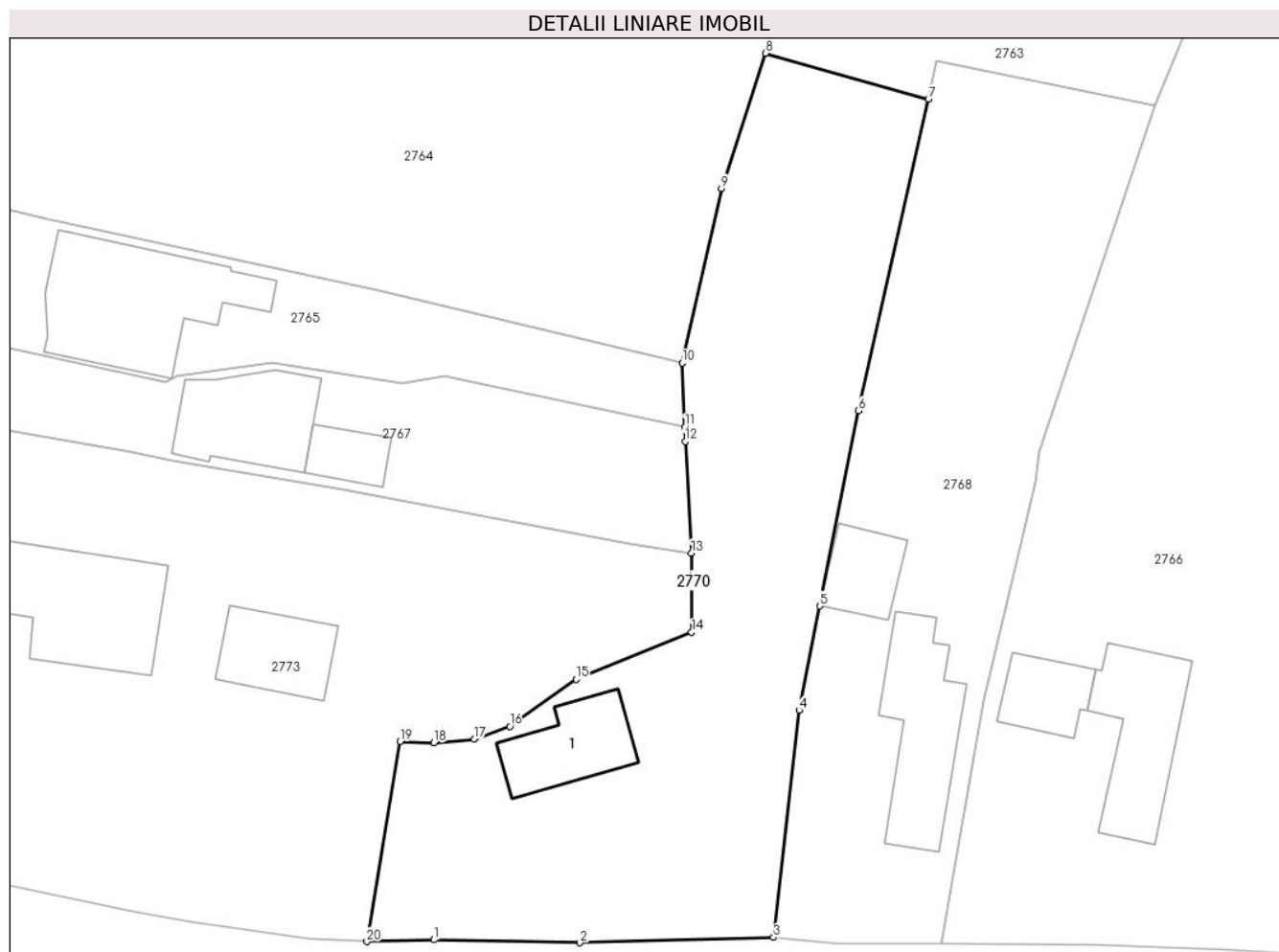
| Inscrieri privind dezmembramintele dreptului de proprietate, drepturi reale de garanție și sarcini | Referințe |
|--|-----------|
| NU SUNT | |

Anexa Nr. 1 La Partea I

Teren

| Nr cadastral | Suprafața (mp)* | Observații / Referințe |
|--------------|-----------------|------------------------|
| | 1.056 | |

* Suprafața este determinată în planul de proiecție Stereo 70.



Date referitoare la teren

| Crt | Categorie folosință | Intravilan | Suprafața (mp) | Tarla | Parcelă | Nr. topo | Observații / Referințe |
|-----|---------------------|------------|----------------|-------|---------|----------|------------------------|
| 1 | curți construcții | DA | 560 | 13 | 614 | - | |
| 2 | arabil | DA | 496 | 13 | 615 | - | |

Date referitoare la construcții

| Crt | Număr | Destinație construcție | Supraf. (mp) | Situație juridică | Observații / Referințe |
|------|-------|-------------------------|--------------|-------------------|--|
| A1.1 | | construcții de locuințe | 47 | Cu acte | Nr. niveluri:1; S. construita la sol:47 mp; LOCUINTA |

Lungime Segmente

1) Valorile lungimilor segmentelor sunt obținute din proiecție în plan.

| Punct început | X / Y | Punct sfârșit | X / Y | Lungime segment (** (m) |
|---------------|----------------------------|---------------|----------------------------|-------------------------|
| 1 | 596.609,614 396.086,098 | 2 | 596.620,248 396.085,88 | 10.636 |
| 2 | 596.620,248 396.085,88 | 3 | 596.634,357 396.086,264 | 14.113 |
| 3 | 596.634,357 396.086,264 | 4 | 596.636,226 396.102,794 | 16.635 |

| Punct început | X / Y | Punct sfârşit | X / Y | Lungime segment (** (m) |
|---------------|----------------------------|---------------|----------------------------|-------------------------|
| 4 | 596.636,226 396.102,794 | 5 | 596.637,728 396.110,396 | 7.749 |
| 5 | 596.637,728 396.110,396 | 6 | 596.640,535 396.124,608 | 14.487 |
| 6 | 596.640,535 396.124,608 | 7 | 596.645,644 396.147,292 | 23.252 |
| 7 | 596.645,644 396.147,292 | 8 | 596.633,767 396.150,642 | 12.34 |
| 8 | 596.633,767 396.150,642 | 9 | 596.630,554 396.140,798 | 10.355 |
| 9 | 596.630,554 396.140,798 | 10 | 596.627,705 396.128,093 | 13.021 |
| 10 | 596.627,705 396.128,093 | 11 | 596.627,884 396.123,431 | 4.665 |
| 11 | 596.627,884 396.123,431 | 12 | 596.627,924 396.122,381 | 1.051 |
| 12 | 596.627,924 396.122,381 | 13 | 596.628,377 396.114,261 | 8.133 |
| 13 | 596.628,377 396.114,261 | 14 | 596.628,387 396.108,477 | 5.784 |
| 14 | 596.628,387 396.108,477 | 15 | 596.619,966 396.105,052 | 9.091 |
| 15 | 596.619,966 396.105,052 | 16 | 596.615,144 396.101,626 | 5.914 |
| 16 | 596.615,144 396.101,626 | 17 | 596.612,564 396.100,7 | 2.741 |
| 17 | 596.612,564 396.100,7 | 18 | 596.609,624 396.100,435 | 2.952 |
| 18 | 596.609,624 396.100,435 | 19 | 596.607,148 396.100,535 | 2.479 |
| 19 | 596.607,148 396.100,535 | 20 | 596.604,74 396.085,956 | 14.776 |
| 20 | 596.604,74 396.085,956 | 1 | 596.609,614 396.086,098 | 4.876 |

** Lungimile segmentelor sunt determinate în planul de proiecţie Stereo 70 şi sunt rotunjite la 1 milimetru.

*** Distanţa dintre puncte este formată din segmente cumulate ce sunt mai mici decât valoarea 1 milimetru.

**DATE DESPRE IMOBILUL NR. 2771**

Oficiul de Cadastru și Publicitate Imobiliară PRAHOVA
Biroul de Cadastru și Publicitate Imobiliară Ploiești

A. Partea I. Descrierea imobilului

TEREN Necunoscut

Adresa: Loc. Valea Cucului, Jud. Prahova

| Nr. Crt | Nr cadastral Nr. topografic | Suprafața* (mp) | Observații / Referințe |
|---------|--------------------------------|-----------------|--|
| A1 | | 108.627 | Sector cadastral:8 Teren neimprejmuit; |

B. Partea II. Proprietari și acte

| Inscrieri privitoare la dreptul de proprietate și alte drepturi reale | | Referințe |
|--|---|-----------|
| / | | |
| Act Normativ nr. 7, din 13/03/1996 emis de PARLAMENTUL ROMANIEI (ART. 13); | | |
| B1 | Inscrierea posesiei, drept de PROPRIETATE, dobandit prin Lege, cota actuala 1/1 1) NEIDENTIFICAT NEIDENTIFICAT | A1 |
| B2 | SE NOTEAZA MENTIUNEA PROPRIETAR NEIDENTIFICAT, REZERVA COMISIEI LOCALE DE FOND FUNCJAR | A1 |

C. Partea III. SARCINI .

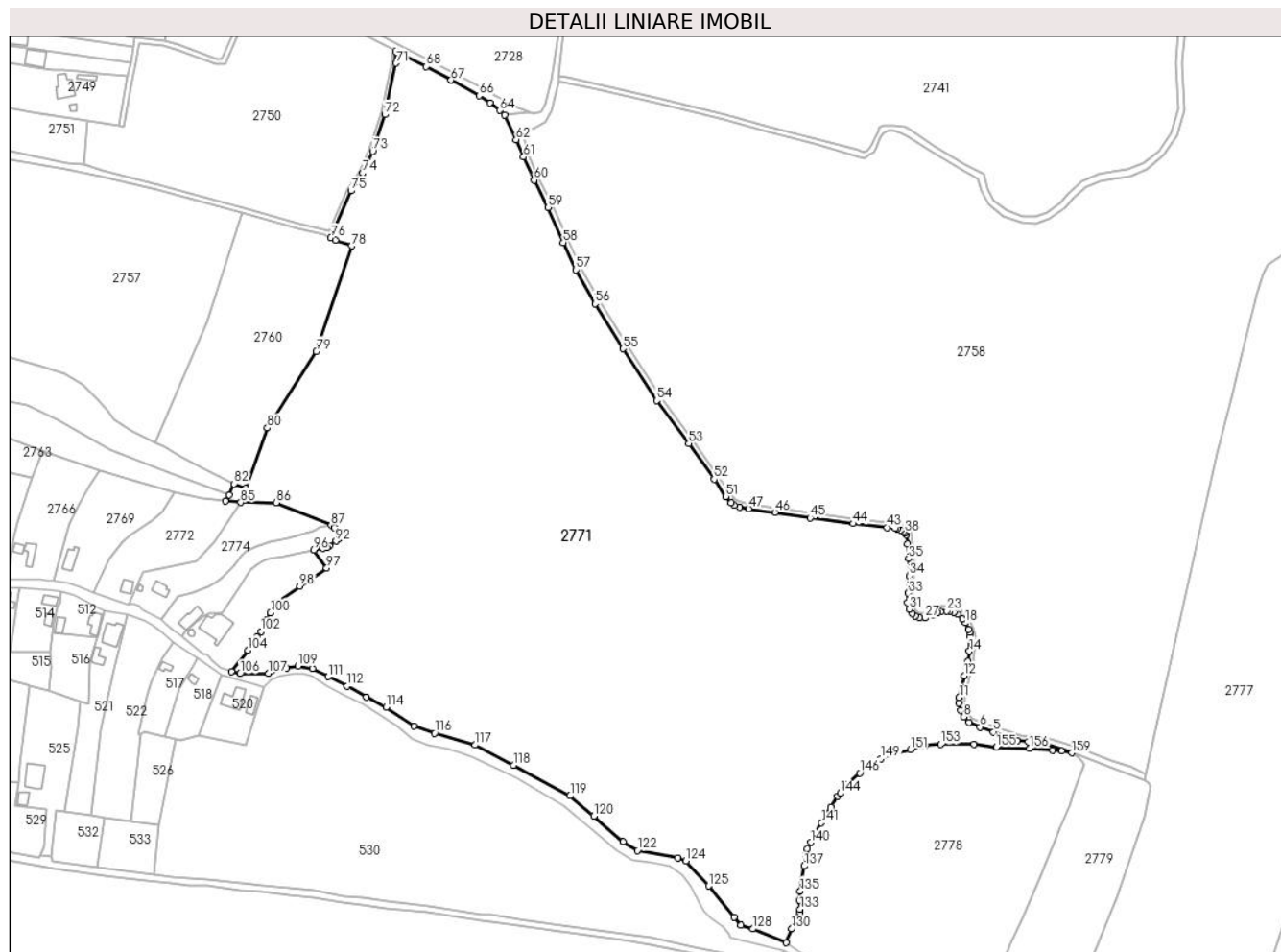
| Inscrieri privind dezmembramintele dreptului de proprietate, drepturi reale de garanție și sarcini | Referințe |
|--|-----------|
| NU SUNT | |

Anexa Nr. 1 La Partea I

Teren

| Nr cadastral | Suprafața (mp)* | Observații / Referințe |
|--------------|-----------------|------------------------|
| | 108.627 | |

* Suprafața este determinată în planul de proiecție Stereo 70.



Date referitoare la teren

| Crt | Categorie folosință | Intravilan | Suprafața (mp) | Tarla | Parcelă | Nr. topo | Observații / Referințe |
|-----|---------------------|------------|----------------|-------|---------|----------|------------------------|
| 1 | pasune | DA | 27 | - | - | - | |
| 2 | pasune | NU | 45.000 | - | - | - | |
| 3 | arabil | NU | 63.600 | - | - | - | |

Lungime Segmente

1) Valorile lungimilor segmentelor sunt obținute din proiecție în plan.

| Punct început | X / Y | Punct sfârșit | X / Y | Lungime segment | Punct început | X / Y | Punct sfârșit | X / Y | Lungime segment | Punct început | X / Y | Punct sfârșit | X / Y | Lungime segment |
|---------------|----------------------------|---------------|----------------------------|-----------------|---------------|----------------------------|---------------|----------------------------|-----------------|---------------|----------------------------|---------------|----------------------------|-----------------|
| 1 | 597.268,825 395.987,44 | 2 | 597.260,721 395.988,096 | 8.131 | 2 | 597.260,721 395.988,096 | 3 | 597.254,483 395.988,714 | 6.268 | 3 | 597.254,483 395.988,714 | 4 | 597.249,199 395.990,448 | 5.561 |
| 4 | 597.249,199 395.990,448 | 5 | 597.239,992 395.993,975 | 9.86 | 5 | 597.239,992 395.993,975 | 6 | 597.231,852 395.996,891 | 8.647 | 6 | 597.231,852 395.996,891 | 7 | 597.225,133 395.999,777 | 7.312 |
| 7 | 597.225,133 395.999,777 | 8 | 597.222,077 396.003,006 | 4.446 | 8 | 597.222,077 396.003,006 | 9 | 597.220,072 396.006,9 | 4.38 | 9 | 597.220,072 396.006,9 | 10 | 597.219,285 396.011,344 | 4.513 |
| 10 | 597.219,285 396.011,344 | 11 | 597.219,276 396.014,706 | 3.362 | 11 | 597.219,276 396.014,706 | 12 | 597.222,304 396.027,551 | 13.19 | 12 | 597.222,304 396.027,551 | 13 | 597.224,626 396.036,253 | 9.006 |

| Punct început | X / Y | Punct sfârșit | X / Y | Lungime segment | Punct început | X / Y | Punct sfârșit | X / Y | Lungime segment | Punct început | X / Y | Punct sfârșit | X / Y | Lungime segment |
|---------------|----------------------------|---------------|----------------------------|-----------------|---------------|----------------------------|---------------|----------------------------|-----------------|---------------|----------------------------|---------------|----------------------------|-----------------|
| 13 | 597.224,626 396.036,253 | 14 | 597.225,467 396.042,399 | 6.203 | 14 | 597.225,467 396.042,399 | 15 | 597.225,785 396.051,14 | 8.747 | 15 | 597.225,785 396.051,14 | 16 | 597.225,539 396.053,619 | 2.491 |
| 16 | 597.225,539 396.053,619 | 17 | 597.224,983 396.055,4 | 1.865 | 17 | 597.224,983 396.055,4 | 18 | 597.223,029 396.059,401 | 4.454 | 18 | 597.223,029 396.059,401 | 19 | 597.221,312 396.061,912 | 3.042 |
| 19 | 597.221,312 396.061,912 | 20 | 597.218,436 396.064,568 | 3.915 | 20 | 597.218,436 396.064,568 | 21 | 597.216,196 396.065,652 | 2.488 | 21 | 597.216,196 396.065,652 | 22 | 597.213,787 396.066,505 | 2.555 |
| 22 | 597.213,787 396.066,505 | 23 | 597.211,985 396.066,431 | 1.804 | 23 | 597.211,985 396.066,431 | 24 | 597.208,312 396.066,237 | 3.679 | 24 | 597.208,312 396.066,237 | 25 | 597.206,581 396.065,847 | 1.775 |
| 25 | 597.206,581 396.065,847 | 26 | 597.203,345 396.064,212 | 3.626 | 26 | 597.203,345 396.064,212 | 27 | 597.198,693 396.062,409 | 4.989 | 27 | 597.198,693 396.062,409 | 28 | 597.195,365 396.062,58 | 3.332 |
| 28 | 597.195,365 396.062,58 | 29 | 597.192,874 396.063,563 | 2.678 | 29 | 597.192,874 396.063,563 | 30 | 597.191,259 396.064,917 | 2.107 | 30 | 597.191,259 396.064,917 | 31 | 597.189,228 396.067,717 | 3.46 |
| 31 | 597.189,228 396.067,717 | 32 | 597.188,429 396.071,512 | 3.877 | 32 | 597.188,429 396.071,512 | 33 | 597.188,716 396.077,261 | 5.756 | 33 | 597.188,716 396.077,261 | 34 | 597.189,361 396.087,656 | 10.415 |
| 34 | 597.189,361 396.087,656 | 35 | 597.188,946 396.097,914 | 10.267 | 35 | 597.188,946 396.097,914 | 36 | 597.188,104 396.106,926 | 9.051 | 36 | 597.188,104 396.106,926 | 37 | 597.187,367 396.112,167 | 5.293 |
| 37 | 597.187,367 396.112,167 | 38 | 597.186,867 396.113,48 | 1.404 | 38 | 597.186,867 396.113,48 | 39 | 597.185,941 396.114,279 | 1.224 | 39 | 597.185,941 396.114,279 | 40 | 597.184,141 396.115,264 | 2.051 |
| 40 | 597.184,141 396.115,264 | 41 | 597.181,945 396.115,978 | 2.31 | 41 | 597.181,945 396.115,978 | 42 | 597.181,006 396.116,144 | 0.953 | 42 | 597.181,006 396.116,144 | 43 | 597.176,038 396.116,723 | 5.003 |
| 43 | 597.176,038 396.116,723 | 44 | 597.155,589 396.118,981 | 20.573 | 44 | 597.155,589 396.118,981 | 45 | 597.129,646 396.122,409 | 26.168 | 45 | 597.129,646 396.122,409 | 46 | 597.108,593 396.125,705 | 21.309 |
| 46 | 597.108,593 396.125,705 | 47 | 597.092,829 396.127,888 | 15.915 | 47 | 597.092,829 396.127,888 | 48 | 597.087,426 396.128,791 | 5.477 | 48 | 597.087,426 396.128,791 | 49 | 597.084,226 396.129,858 | 3.373 |
| 49 | 597.084,226 396.129,858 | 50 | 597.082,203 396.131,595 | 2.667 | 50 | 597.082,203 396.131,595 | 51 | 597.079,05 396.135,267 | 4.84 | 51 | 597.079,05 396.135,267 | 52 | 597.071,946 396.145,603 | 12.542 |
| 52 | 597.071,946 396.145,603 | 53 | 597.056,747 396.167,121 | 26.344 | 53 | 597.056,747 396.167,121 | 54 | 597.037,617 396.192,842 | 32.056 | 54 | 597.037,617 396.192,842 | 55 | 597.017,284 396.224,023 | 37.224 |
| 55 | 597.017,284 396.224,023 | 56 | 597.000,49 396.251,014 | 31.789 | 56 | 597.000,49 396.251,014 | 57 | 596.988,85 396.271,417 | 23.49 | 57 | 596.988,85 396.271,417 | 58 | 596.981,336 396.287,798 | 18.023 |
| 58 | 596.981,336 396.287,798 | 59 | 596.972,377 396.308,788 | 22.822 | 59 | 596.972,377 396.308,788 | 60 | 596.963,764 396.325,241 | 18.571 | 60 | 596.963,764 396.325,241 | 61 | 596.957,519 396.339,133 | 15.231 |
| 61 | 596.957,519 396.339,133 | 62 | 596.953,054 396.349,562 | 11.344 | 62 | 596.953,054 396.349,562 | 63 | 596.945,968 396.364,173 | 16.239 | 63 | 596.945,968 396.364,173 | 64 | 596.943,279 396.367,077 | 3.957 |
| 64 | 596.943,279 396.367,077 | 65 | 596.937,273 396.371,64 | 7.543 | 65 | 596.937,273 396.371,64 | 66 | 596.930,854 396.375,897 | 7.702 | 66 | 596.930,854 396.375,897 | 67 | 596.913,89 396.385,214 | 19.354 |
| 67 | 596.913,89 396.385,214 | 68 | 596.899,066 396.393,362 | 16.916 | 68 | 596.899,066 396.393,362 | 69 | 596.882,788 396.401,546 | 18.219 | 69 | 596.882,788 396.401,546 | 70 | 596.880,921 396.402,497 | 2.095 |
| 70 | 596.880,921 396.402,497 | 71 | 596.880,808 396.395,366 | 7.132 | 71 | 596.880,808 396.395,366 | 72 | 596.874,064 396.364,561 | 31.535 | 72 | 596.874,064 396.364,561 | 73 | 596.866,848 396.342,512 | 23.2 |
| 73 | 596.866,848 396.342,512 | 74 | 596.860,918 396.329,389 | 14.4 | 74 | 596.860,918 396.329,389 | 75 | 596.853,727 396.318,8 | 12.8 | 75 | 596.853,727 396.318,8 | 76 | 596.841,638 396.290,633 | 30.652 |
| 76 | 596.841,638 396.290,633 | 77 | 596.844,346 396.289,224 | 3.053 | 77 | 596.844,346 396.289,224 | 78 | 596.854,071 396.285,753 | 10.325 | 78 | 596.854,071 396.285,753 | 79 | 596.832,963 396.222,403 | 66.774 |
| 79 | 596.832,963 396.222,403 | 80 | 596.803,499 396.176,358 | 54.666 | 80 | 596.803,499 396.176,358 | 81 | 596.790,436 396.140,263 | 38.386 | 81 | 596.790,436 396.140,263 | 82 | 596.783,535 396.142,923 | 7.396 |
| 82 | 596.783,535 396.142,923 | 83 | 596.780,419 396.136,208 | 7.403 | 83 | 596.780,419 396.136,208 | 84 | 596.778,245 396.132,582 | 4.228 | 84 | 596.778,245 396.132,582 | 85 | 596.787,454 396.131,667 | 9.255 |
| 85 | 596.787,454 396.131,667 | 86 | 596.808,749 396.131,51 | 21.295 | 86 | 596.808,749 396.131,51 | 87 | 596.841,851 396.117,904 | 35.789 | 87 | 596.841,851 396.117,904 | 88 | 596.843,615 396.116,465 | 2.276 |
| 88 | 596.843,615 396.116,465 | 89 | 596.846,958 396.113,524 | 4.453 | 89 | 596.846,958 396.113,524 | 90 | 596.848,434 396.111,477 | 2.524 | 90 | 596.848,434 396.111,477 | 91 | 596.846,785 396.110,064 | 2.172 |
| 91 | 596.846,785 396.110,064 | 92 | 596.844,734 396.108,521 | 2.567 | 92 | 596.844,734 396.108,521 | 93 | 596.840,92 396.105,806 | 4.682 | 93 | 596.840,92 396.105,806 | 94 | 596.839,281 396.104,697 | 1.979 |
| 94 | 596.839,281 396.104,697 | 95 | 596.836,817 396.104,221 | 2.51 | 95 | 596.836,817 396.104,221 | 96 | 596.831,258 396.103,091 | 5.672 | 96 | 596.831,258 396.103,091 | 97 | 596.839,103 396.092,413 | 13.25 |
| 97 | 596.839,103 396.092,413 | 98 | 596.822,988 396.081,461 | 19.484 | 98 | 596.822,988 396.081,461 | 99 | 596.809,094 396.071,47 | 17.113 | 99 | 596.809,094 396.071,47 | 100 | 596.805,331 396.065,449 | 7.1 |
| 100 | 596.805,331 396.065,449 | 101 | 596.802,939 396.060,889 | 5.15 | 101 | 596.802,939 396.060,889 | 102 | 596.799,744 396.054,192 | 7.42 | 102 | 596.799,744 396.054,192 | 103 | 596.797,389 396.051,007 | 3.961 |
| 103 | 596.797,389 396.051,007 | 104 | 596.791,777 396.043,018 | 9.763 | 104 | 596.791,777 396.043,018 | 105 | 596.781,948 396.030,205 | 16.149 | 105 | 596.781,948 396.030,205 | 106 | 596.786,983 396.028,906 | 5.2 |
| 106 | 596.786,983 396.028,906 | 107 | 596.804,223 396.029,084 | 17.241 | 107 | 596.804,223 396.029,084 | 108 | 596.814,956 396.032,436 | 11.244 | 108 | 596.814,956 396.032,436 | 109 | 596.822,0 396.033,385 | 7.108 |
| 109 | 596.822,0 396.033,385 | 110 | 596.830,671 396.031,949 | 8.789 | 110 | 596.830,671 396.031,949 | 111 | 596.840,127 396.027,131 | 10.613 | 111 | 596.840,127 396.027,131 | 112 | 596.851,459 396.021,374 | 12.711 |

| Punct început | X / Y | Punct sfârșit | X / Y | Lungime segment | Punct început | X / Y | Punct sfârșit | X / Y | Lungime segment | Punct început | X / Y | Punct sfârșit | X / Y | Lungime segment |
|---------------|----------------------------|---------------|----------------------------|-----------------|---------------|----------------------------|---------------|----------------------------|-----------------|---------------|----------------------------|---------------|----------------------------|-----------------|
| 112 | 596.851,459 396.021,374 | 113 | 596.863,033 396.014,911 | 13.256 | 113 | 596.863,033 396.014,911 | 114 | 596.874,888 396.008,804 | 13.336 | 114 | 596.874,888 396.008,804 | 115 | 596.891,747 395.997,351 | 20.381 |
| 115 | 596.891,747 395.997,351 | 116 | 596.903,998 395.993,209 | 12.933 | 116 | 596.903,998 395.993,209 | 117 | 596.928,334 395.986,121 | 25.347 | 117 | 596.928,334 395.986,121 | 118 | 596.951,469 395.973,823 | 26.2 |
| 118 | 596.951,469 395.973,823 | 119 | 596.985,458 395.955,61 | 38.561 | 119 | 596.985,458 395.955,61 | 120 | 596.999,754 395.943,473 | 18.753 | 120 | 596.999,754 395.943,473 | 121 | 597.017,442 395.928,024 | 23.485 |
| 121 | 597.017,442 395.928,024 | 122 | 597.025,888 395.922,76 | 9.951 | 122 | 597.025,888 395.922,76 | 123 | 597.050,32 395.918,343 | 24.828 | 123 | 597.050,32 395.918,343 | 124 | 597.055,11 395.916,575 | 5.106 |
| 124 | 597.055,11 395.916,575 | 125 | 597.068,68 395.901,442 | 20.326 | 125 | 597.068,68 395.901,442 | 126 | 597.084,167 395.882,734 | 24.287 | 126 | 597.084,167 395.882,734 | 127 | 597.087,991 395.877,854 | 6.2 |
| 127 | 597.087,991 395.877,854 | 128 | 597.095,285 395.875,719 | 7.6 | 128 | 597.095,285 395.875,719 | 129 | 597.115,464 395.867,372 | 21.837 | 129 | 597.115,464 395.867,372 | 130 | 597.118,672 395.875,703 | 8.928 |
| 130 | 597.118,672 395.875,703 | 131 | 597.122,438 395.883,1 | 8.3 | 131 | 597.122,438 395.883,1 | 132 | 597.123,536 395.885,456 | 2.6 | 132 | 597.123,536 395.885,456 | 133 | 597.123,727 395.887,447 | 2.0 |
| 133 | 597.123,727 395.887,447 | 134 | 597.123,336 395.892,933 | 5.5 | 134 | 597.123,336 395.892,933 | 135 | 597.123,817 395.898,412 | 5.5 | 135 | 597.123,817 395.898,412 | 136 | 597.124,806 395.904,938 | 6.6 |
| 136 | 597.124,806 395.904,938 | 137 | 597.126,117 395.913,437 | 8.6 | 137 | 597.126,117 395.913,437 | 138 | 597.127,247 395.920,142 | 6.8 | 138 | 597.127,247 395.920,142 | 139 | 597.128,16 395.923,728 | 3.7 |
| 139 | 597.128,16 395.923,728 | 140 | 597.130,194 395.927,63 | 4.4 | 140 | 597.130,194 395.927,63 | 141 | 597.136,457 395.939,363 | 13.3 | 141 | 597.136,457 395.939,363 | 142 | 597.142,18 395.948,873 | 11.1 |
| 142 | 597.142,18 395.948,873 | 143 | 597.146,323 395.955,245 | 7.6 | 143 | 597.146,323 395.955,245 | 144 | 597.147,865 395.957,084 | 2.4 | 144 | 597.147,865 395.957,084 | 145 | 597.152,27 395.962,525 | 7.0 |
| 145 | 597.152,27 395.962,525 | 146 | 597.159,67 395.969,251 | 10.0 | 146 | 597.159,67 395.969,251 | 147 | 597.162,851 395.972,433 | 4.5 | 147 | 597.162,851 395.972,433 | 148 | 597.166,52 395.974,477 | 4.2 |
| 148 | 597.166,52 395.974,477 | 149 | 597.172,382 395.977,924 | 6.8 | 149 | 597.172,382 395.977,924 | 150 | 597.179,502 395.980,582 | 7.6 | 150 | 597.179,502 395.980,582 | 151 | 597.189,916 395.983,444 | 10.8 |
| 151 | 597.189,916 395.983,444 | 152 | 597.198,732 395.985,698 | 9.1 | 152 | 597.198,732 395.985,698 | 153 | 597.208,193 395.986,558 | 9.5 | 153 | 597.208,193 395.986,558 | 154 | 597.228,093 395.986,458 | 19.9 |
| 154 | 597.228,093 395.986,458 | 155 | 597.241,689 395.984,771 | 13.7 | 155 | 597.241,689 395.984,771 | 156 | 597.261,579 395.984,144 | 19.9 | 156 | 597.261,579 395.984,144 | 157 | 597.275,541 395.983,117 | 14.0 |
| 157 | 597.275,541 395.983,117 | 158 | 597.281,01 395.982,536 | 5.5 | 158 | 597.281,01 395.982,536 | 159 | 597.287,137 395.981,33 | 6.244 | 159 | 597.287,137 395.981,33 | 1 | 597.268,825 395.987,44 | 19.304 |

** Lungimile segmentelor sunt determinate în planul de proiecție Stereo 70 și sunt rotunjite la 1 milimetru.

*** Distanța dintre puncte este formată din segmente cumulate ce sunt mai mici decât valoarea 1 milimetru.

**DATE DESPRE IMOBILUL NR. 2772**

Oficiul de Cadastru și Publicitate Imobiliară PRAHOVA
Biroul de Cadastru și Publicitate Imobiliară Ploiești

A. Partea I. Descrierea imobilului

TEREN Necunoscut

Adresa: Loc. Valea Cucului, Jud. Prahova

| Nr. Crt | Nr cadastral Nr. topografic | Suprafața* (mp) | Observații / Referințe |
|---------|-----------------------------|-----------------|--------------------------------------|
| A1 | | 2.515 | Sector cadastral:8 Teren imprejmuit; |

B. Partea II. Proprietari și acte

| Inscrieri privitoare la dreptul de proprietate și alte drepturi reale | | Referințe |
|--|---|-----------|
| / | | |
| Act Normativ nr. 7, din 13/03/1996 emis de PARLAMENTUL ROMANIEI (ART. 13); | | |
| B1 | Inscrierea posesiei, drept de PROPRIETATE, dobandit prin Lege, cota actuala 1/1 1) NEIDENTIFICAT NEIDENTIFICAT | A1 |
| B2 | SE NOTEAZA MENTIUNEA DE PROPRIETAR NEIDENTIFICAT | A1 |

C. Partea III. SARCINI .

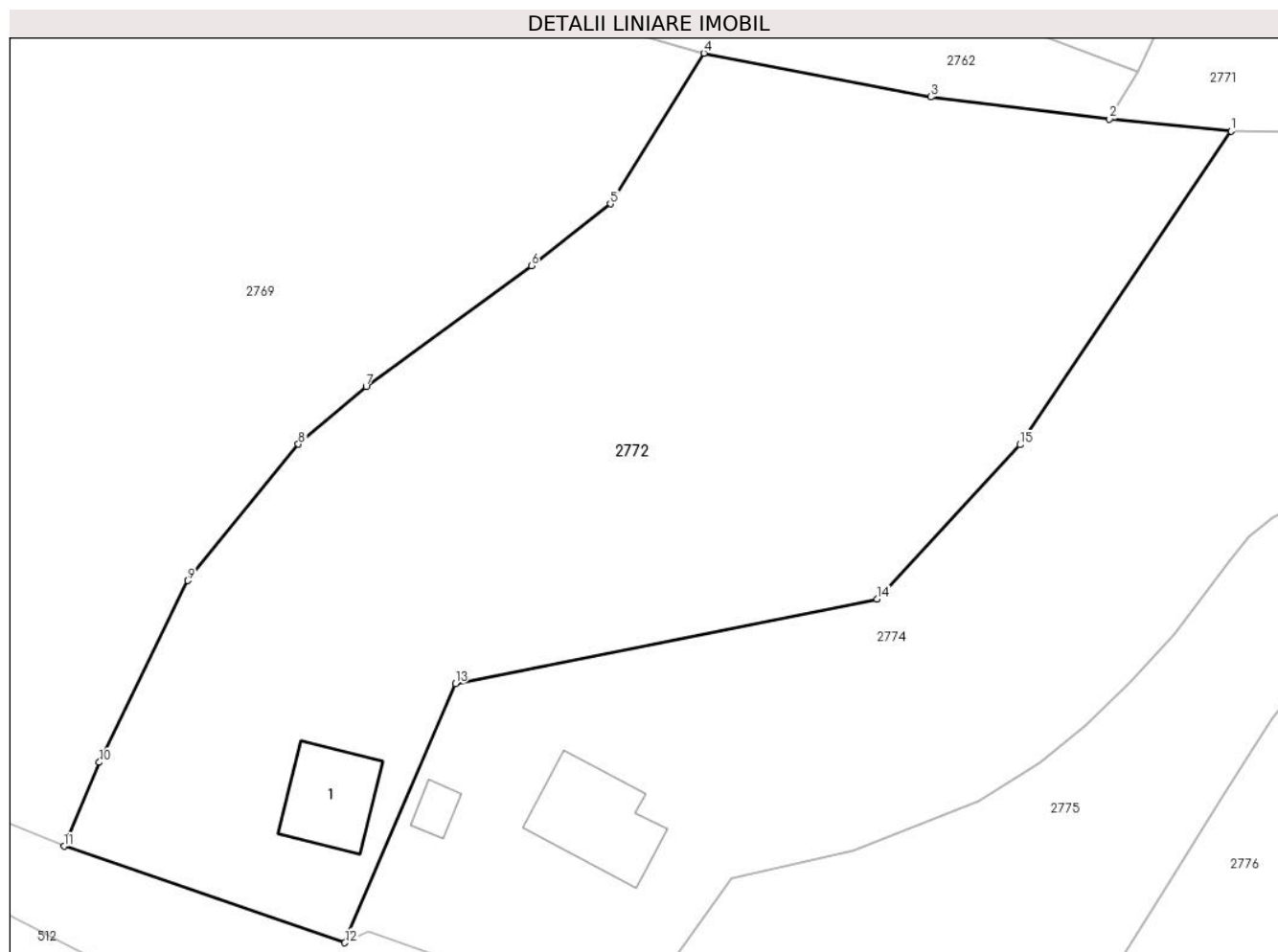
| Inscrieri privind dezmembramintele dreptului de proprietate, drepturi reale de garanție și sarcini | Referințe |
|--|-----------|
| NU SUNT | |

Anexa Nr. 1 La Partea I

Teren

| Nr cadastral | Suprafața (mp)* | Observații / Referințe |
|--------------|-----------------|------------------------|
| | 2.515 | |

* Suprafața este determinată în planul de proiecție Stereo 70.



Date referitoare la teren

| Crt | Categorie folosință | Intra vilan | Suprafața (mp) | Tarla | Parcelă | Nr. topo | Observații / Referințe |
|-----|---------------------|-------------|----------------|-------|---------|----------|------------------------|
| 1 | curți constructii | DA | 500 | 13 | 625 | - | |
| 2 | vie | DA | 300 | 13 | 626 | - | |
| 3 | faneata | DA | 1.257 | 13 | 627 | - | |
| 4 | faneata | NU | 458 | 13 | 627 | - | |

Date referitoare la construcții

| Crt | Număr | Destinație construcție | Supraf. (mp) | Situație juridică | Observații / Referințe |
|------|-------|-------------------------|--------------|-------------------|--|
| A1.1 | | construcții de locuințe | 46 | Fara acte | Nr. niveluri:1; S. construita la sol:46 mp; LOCUINTA |

Lungime Segmente

1) Valorile lungimilor segmentelor sunt obținute din proiecție în plan.

| Punct început | X / Y | Punct sfârșit | X / Y | Lungime segment (** (m) |
|---------------|----------------------------|---------------|----------------------------|-------------------------|
| 1 | 596.787,454 396.131,667 | 2 | 596.778,245 396.132,582 | 9.255 |

| Punct început | X / Y | Punct sfârşit | X / Y | Lungime segment (** (m) |
|---------------|----------------------------|---------------|----------------------------|-------------------------|
| 2 | 596.778,245 396.132,582 | 3 | 596.764,698 396.134,271 | 13.652 |
| 3 | 596.764,698 396.134,271 | 4 | 596.747,513 396.137,577 | 17.5 |
| 4 | 596.747,513 396.137,577 | 5 | 596.740,415 396.126,169 | 13.436 |
| 5 | 596.740,415 396.126,169 | 6 | 596.734,425 396.121,491 | 7.6 |
| 6 | 596.734,425 396.121,491 | 7 | 596.721,904 396.112,354 | 15.5 |
| 7 | 596.721,904 396.112,354 | 8 | 596.716,773 396.107,969 | 6.75 |
| 8 | 596.716,773 396.107,969 | 9 | 596.708,393 396.097,641 | 13.3 |
| 9 | 596.708,393 396.097,641 | 10 | 596.701,697 396.083,885 | 15.3 |
| 10 | 596.701,697 396.083,885 | 11 | 596.699,027 396.077,522 | 6.9 |
| 11 | 596.699,027 396.077,522 | 12 | 596.720,298 396.070,217 | 22.49 |
| 12 | 596.720,298 396.070,217 | 13 | 596.728,677 396.089,836 | 21.333 |
| 13 | 596.728,677 396.089,836 | 14 | 596.760,624 396.096,243 | 32.583 |
| 14 | 596.760,624 396.096,243 | 15 | 596.771,465 396.107,934 | 15.944 |
| 15 | 596.771,465 396.107,934 | 1 | 596.787,454 396.131,667 | 28.616 |

** Lungimile segmentelor sunt determinate în planul de proiecție Stereo 70 și sunt rotunjite la 1 milimetru.

*** Distanța dintre puncte este formată din segmente cumulate ce sunt mai mici decât valoarea 1 milimetru.

**DATE DESPRE IMOBILUL NR. 2773**

Oficiul de Cadastru și Publicitate Imobiliară PRAHOVA
Biroul de Cadastru și Publicitate Imobiliară Ploiești

A. Partea I. Descrierea imobilului

TEREN Intravilan

Adresa: Loc. Valea Cucului, Jud. Prahova

| Nr. Crt | Nr cadastral Nr. topografic | Suprafața* (mp) | Observații / Referințe |
|---------|-----------------------------|------------------------------------|--------------------------------------|
| A1 | 21039 | Din acte: 1.351 Masurata: 1.357 | Sector cadastral:8 Teren imprejmuit; |

Construcții

| Crt | Nr cadastral Nr. topografic | Adresa | Observații / Referințe |
|------|-----------------------------|----------------------------------|--|
| A1.1 | 21039-C1 | Loc. Valea Cucului, Jud. Prahova | Nr. niveluri:1; S. construita la sol:95 mp; LOCUINTA |
| A1.2 | 21039-C2 | Loc. Valea Cucului, Jud. Prahova | Nr. niveluri:1; S. construita la sol:44 mp; LOCUINTA |

B. Partea II. Proprietari și acte

| Inscrieri privitoare la dreptul de proprietate și alte drepturi reale | | Referințe |
|---|--|------------|
| 105445 / 11/11/2016 | | |
| Hotarare Judecatoreasca nr. 1562, din 25/01/2013 emis de JUDECATORIA PLOIESTI (act notarial nr 1560 din 23.06.1987, emis de NOTARIATUL DE STAT JUDETEAN PRAHOVA;act notarial nr 1380/1982 din 21.07.1982, emis de NOTARIATUL DE STAT JUDETEAN PRAHOVA); | | |
| B1 | Intabulare, drept de PROPRIETATE, dobandit prin Hotarare Judecatoreasca, cota actuala 1/1 1) NITU ION | A1 |
| B2 | Intabulare, drept de PROPRIETATEmostenire, dobandit prin Succesiune, cota actuala 1/1 1) NITU ION | A1.1, A1.2 |

C. Partea III. SARCINI

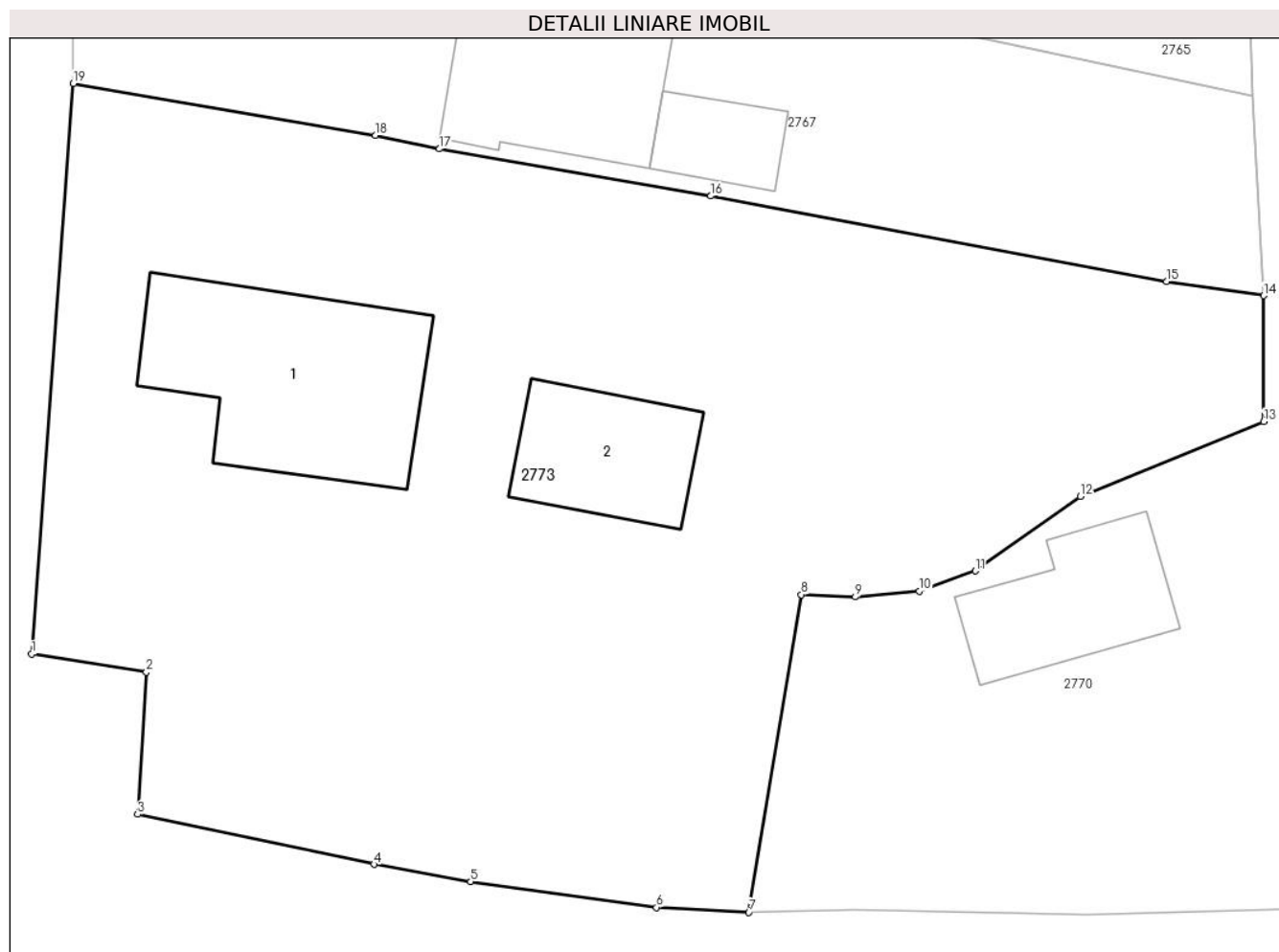
| Inscrieri privind dezmembramintele dreptului de proprietate, drepturi reale de garanție și sarcini | | Referințe |
|---|--|----------------|
| 105445 / 11/11/2016 | | |
| Hotarare Judecatoreasca nr. 1562, din 25/01/2013 emis de JUDECATORIA PLOIESTI (act notarial nr 1560 din 23.06.1987, emis de NOTARIATUL DE STAT JUDETEAN PRAHOVA;act notarial nr 1380/1982 din 21.07.1982, emis de NOTARIATUL DE STAT JUDETEAN PRAHOVA); | | |
| C1 | Intabulare, drept de IPOTECA LEGALA, Valoare:82 LEIreprezentand sulta 1) OLARU MARIA | A1, A1.1, A1.2 |
| C2 | Intabulare, drept de IPOTECA LEGALA, Valoare:82 LEIreprezentand sulta 1) VOICA ANISOARA 2) MACOVEI NICOLAE 3) MIHALCEA TRAIAN GHEORGHE 4) DOGARU MARIA | A1, A1.1, A1.2 |
| C3 | Intabulare, drept de IPOTECA LEGALA, Valoare:7808.75 LEIreprezentand sulta 1) PAUN VASILICA 2) VATASELU FLOAREA | A1, A1.1, A1.2 |
| C4 | Intabulare, drept de IPOTECA LEGALA, Valoare:7808.75 LEIreprezentand sulta 1) NITU ION 2) NITU VICUTA | A1, A1.1, A1.2 |
| C5 | Intabulare, drept de IPOTECA LEGALA, Valoare:7808.75 LEIreprezentand sulta 1) NITU NICUSOR 2) NEDELCU VIORELA 3) NITU MARIA | A1, A1.1, A1.2 |

Anexa Nr. 1 La Partea I

Teren

| | | |
|--------------|------------------------------------|------------------------|
| Nr cadastral | Suprafața (mp)* | Observații / Referințe |
| 21039 | Din acte: 1.351 Masurata: 1.357 | |

* Suprafața este determinată în planul de proiecție Stereo 70.



Date referitoare la teren

| Crt | Categorie folosință | Intra vilan | Suprafața (mp) | Tarla | Parcelă | Nr. topo | Observații / Referințe |
|-----|---------------------|-------------|----------------|-------|---------|----------|------------------------|
| 1 | vie | DA | 328 | 13 | 611 | - | |
| 2 | curti constructii | DA | 363 | 13 | 612 | - | |
| 3 | arabil | DA | 666 | 13 | 613 | - | |

Date referitoare la construcții

| Crt | Număr | Destinație construcție | Supraf. (mp) | Situație juridică | Observații / Referințe |
|------|----------|-------------------------|--------------|-------------------|--|
| A1.1 | 21039-C1 | construcții de locuințe | 95 | Cu acte | Nr. niveluri:1; S. construita la sol:95 mp; LOCUINTA |
| A1.2 | 21039-C2 | construcții de locuințe | 44 | Cu acte | Nr. niveluri:1; S. construita la sol:44 mp; LOCUINTA |

Lungime Segmente

1) Valorile lungimilor segmentelor sunt obținute din proiecție în plan.

| Punct început | X / Y | Punct sfârșit | X / Y | Lungime segment (** (m) |
|---------------|----------------------------|---------------|----------------------------|-------------------------|
| 1 | 596.571,801 396.097,81 | 2 | 596.577,076 396.096,983 | 5.34 |
| 2 | 596.577,076 396.096,983 | 3 | 596.576,675 396.090,456 | 6.54 |
| 3 | 596.576,675 396.090,456 | 4 | 596.587,52 396.088,158 | 11.086 |
| 4 | 596.587,52 396.088,158 | 5 | 596.591,965 396.087,368 | 4.514 |
| 5 | 596.591,965 396.087,368 | 6 | 596.600,501 396.086,186 | 8.618 |
| 6 | 596.600,501 396.086,186 | 7 | 596.604,74 396.085,956 | 4.245 |
| 7 | 596.604,74 396.085,956 | 8 | 596.607,148 396.100,535 | 14.776 |
| 8 | 596.607,148 396.100,535 | 9 | 596.609,624 396.100,435 | 2.479 |
| 9 | 596.609,624 396.100,435 | 10 | 596.612,564 396.100,7 | 2.952 |
| 10 | 596.612,564 396.100,7 | 11 | 596.615,144 396.101,626 | 2.741 |
| 11 | 596.615,144 396.101,626 | 12 | 596.619,966 396.105,052 | 5.914 |
| 12 | 596.619,966 396.105,052 | 13 | 596.628,387 396.108,477 | 9.091 |
| 13 | 596.628,387 396.108,477 | 14 | 596.628,377 396.114,261 | 5.784 |
| 14 | 596.628,377 396.114,261 | 15 | 596.623,927 396.114,908 | 4.497 |
| 15 | 596.623,927 396.114,908 | 16 | 596.602,997 396.118,835 | 21.295 |
| 16 | 596.602,997 396.118,835 | 17 | 596.590,536 396.120,991 | 12.646 |
| 17 | 596.590,536 396.120,991 | 18 | 596.587,599 396.121,612 | 3.002 |
| 18 | 596.587,599 396.121,612 | 19 | 596.573,72 396.123,99 | 14.081 |
| 19 | 596.573,72 396.123,99 | 1 | 596.571,801 396.097,81 | 26.25 |

** Lungimile segmentelor sunt determinate în planul de proiecție Stereo 70 și sunt rotunjite la 1 milimetru.

*** Distanța dintre puncte este formată din segmente cumulate ce sunt mai mici decât valoarea 1 milimetru.

**DATE DESPRE IMOBILUL NR. 2774**

Oficiul de Cadastru și Publicitate Imobiliară PRAHOVA
Biroul de Cadastru și Publicitate Imobiliară Ploiești

A. Partea I. Descrierea imobilului

TEREN Necunoscut

Adresa: Loc. Valea Cucului, Jud. Prahova

| Nr. Crt | Nr cadastral Nr. topografic | Suprafața* (mp) | Observații / Referințe |
|---------|--------------------------------|-----------------|--------------------------------------|
| A1 | | 2.484 | Sector cadastral:8 Teren imprejmuit; |

B. Partea II. Proprietari și acte

| Inscrieri privitoare la dreptul de proprietate și alte drepturi reale | | Referințe |
|--|---|-----------|
| / | | |
| Act Normativ nr. 7, din 13/03/1996 emis de PARLAMENTUL ROMANIEI (ART. 13); | | |
| B1 | Inscrierea posesiei, drept de PROPRIETATE, dobandit prin Lege, cota actuala 1/1 1) NEIDENTIFICAT NEIDENTIFICAT | A1 |
| B2 | SE NOTEAZA MENTIUNEA DE PROPRIETAR NEIDENTIFICAT | A1 |

C. Partea III. SARCINI .

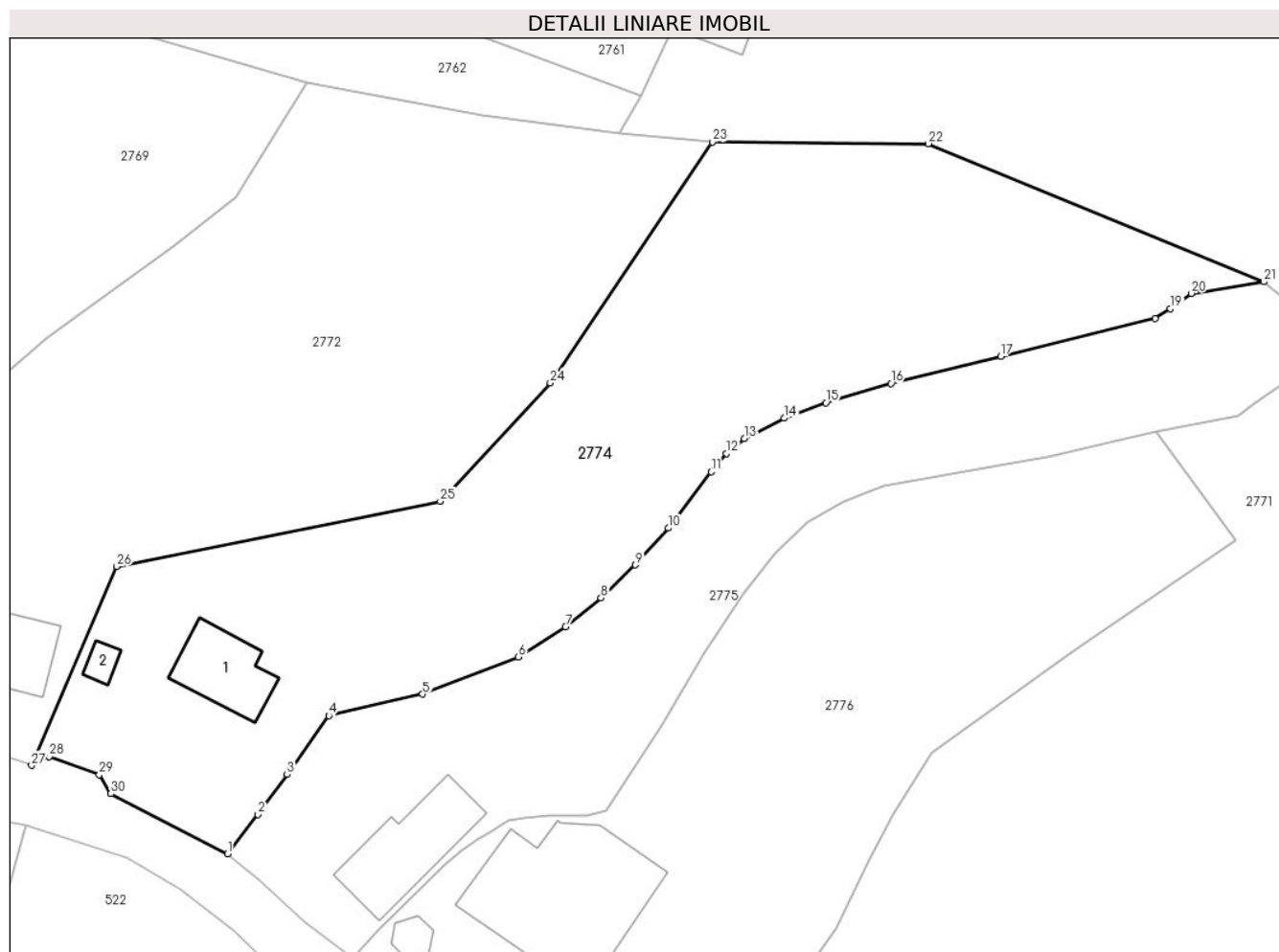
| Inscrieri privind dezmembramintele dreptului de proprietate, drepturi reale de garanție și sarcini | Referințe |
|--|-----------|
| NU SUNT | |

Anexa Nr. 1 La Partea I

Teren

| Nr cadastral | Suprafața (mp)* | Observații / Referințe |
|--------------|-----------------|------------------------|
| | 2.484 | |

* Suprafața este determinată în planul de proiecție Stereo 70.



Date referitoare la teren

| Crt | Categorie folosință | Intravilan | Suprafața (mp) | Tarla | Parcelă | Nr. topo | Observații / Referințe |
|-----|---------------------|------------|----------------|-------|---------|----------|------------------------|
| 1 | curți construcții | DA | 550 | 13 | 629 | - | |
| 2 | arabil | DA | 822 | 13 | 628 | - | |
| 3 | arabil | NU | 1.112 | 13 | 628 | - | |

Date referitoare la construcții

| Crt | Număr | Destinație construcție | Supraf. (mp) | Situație juridică | Observații / Referințe |
|------|-------|-------------------------|--------------|-------------------|--|
| A1.1 | | construcții de locuințe | 60 | Fara acte | Nr. niveluri:1; S. construita la sol:60 mp; LOCUINTA |
| A1.2 | | construcții anexa | 10 | Fara acte | Nr. niveluri:1; S. construita la sol:10 mp; ANEXA |

Lungime Segmente

1) Valorile lungimilor segmentelor sunt obținute din proiecție în plan.

| Punct început | X / Y | Punct sfârșit | X / Y | Lungime segment (** (m)) | Punct început | X / Y | Punct sfârșit | X / Y | Lungime segment (** (m)) |
|---------------|----------------------------|---------------|----------------------------|--------------------------|---------------|----------------------------|---------------|----------------------------|--------------------------|
| 1 | 596.739,623 396.061,489 | 2 | 596.742,624 396.065,386 | 4.919 | 2 | 596.742,624 396.065,386 | 3 | 596.745,501 396.069,324 | 4.877 |

| Punct început | X / Y | Punct sfârşit | X / Y | Lungime segment (** (m) |
|---------------|----------------------------|---------------|----------------------------|-------------------------|
| 3 | 596.745,501 396.069,324 | 4 | 596.749,604 396.075,117 | 7.099 |
| 5 | 596.758,865 396.077,239 | 6 | 596.768,312 396.080,913 | 10.136 |
| 7 | 596.772,967 396.083,895 | 8 | 596.776,47 396.086,726 | 4.504 |
| 9 | 596.779,87 396.089,972 | 10 | 596.783,118 396.093,608 | 4.875 |
| 11 | 596.787,325 396.099,163 | 12 | 596.788,84 396.100,979 | 2.365 |
| 13 | 596.790,613 396.102,431 | 14 | 596.794,554 396.104,452 | 4.429 |
| 15 | 596.798,641 396.105,979 | 16 | 596.805,067 396.107,861 | 6.696 |
| 17 | 596.815,889 396.110,558 | 18 | 596.831,129 396.114,27 | 15.686 |
| 19 | 596.832,64 396.115,261 | 20 | 596.834,686 396.116,752 | 2.532 |
| 21 | 596.841,851 396.117,904 | 22 | 596.808,749 396.131,51 | 35.789 |
| 23 | 596.787,454 396.131,667 | 24 | 596.771,465 396.107,934 | 28.616 |
| 25 | 596.760,624 396.096,243 | 26 | 596.728,677 396.089,836 | 32.583 |
| 27 | 596.720,298 396.070,217 | 28 | 596.722,044 396.071,085 | 1.95 |
| 29 | 596.726,987 396.069,316 | 30 | 596.728,109 396.067,424 | 2.2 |

| Punct început | X / Y | Punct sfârşit | X / Y | Lungime segment (** (m) |
|---------------|----------------------------|---------------|----------------------------|-------------------------|
| 4 | 596.749,604 396.075,117 | 5 | 596.758,865 396.077,239 | 9.501 |
| 6 | 596.768,312 396.080,913 | 7 | 596.772,967 396.083,895 | 5.528 |
| 8 | 596.776,47 396.086,726 | 9 | 596.779,87 396.089,972 | 4.701 |
| 10 | 596.783,118 396.093,608 | 11 | 596.787,325 396.099,163 | 6.968 |
| 12 | 596.788,84 396.100,979 | 13 | 596.790,613 396.102,431 | 2.292 |
| 14 | 596.794,554 396.104,452 | 15 | 596.798,641 396.105,979 | 4.363 |
| 16 | 596.805,067 396.107,861 | 17 | 596.815,889 396.110,558 | 11.153 |
| 18 | 596.831,129 396.114,27 | 19 | 596.832,64 396.115,261 | 1.807 |
| 20 | 596.834,686 396.116,752 | 21 | 596.841,851 396.117,904 | 7.257 |
| 22 | 596.808,749 396.131,51 | 23 | 596.787,454 396.131,667 | 21.295 |
| 24 | 596.771,465 396.107,934 | 25 | 596.760,624 396.096,243 | 15.944 |
| 26 | 596.728,677 396.089,836 | 27 | 596.720,298 396.070,217 | 21.333 |
| 28 | 596.722,044 396.071,085 | 29 | 596.726,987 396.069,316 | 5.25 |
| 30 | 596.728,109 396.067,424 | 1 | 596.739,623 396.061,489 | 12.954 |

** Lungimile segmentelor sunt determinate în planul de proiecție Stereo 70 și sunt rotunjite la 1 milimetru.

*** Distanța dintre puncte este formată din segmente cumulate ce sunt mai mici decât valoarea 1 milimetru.

**DATE DESPRE IMOBILUL NR. 2775**

Oficiul de Cadastru și Publicitate Imobiliară PRAHOVA
Biroul de Cadastru și Publicitate Imobiliară Ploiești

A. Partea I. Descrierea imobilului

TEREN Necunoscut

Adresa: Loc. Valea Cucului, Jud. Prahova

| Nr. Crt | Nr cadastral Nr. topografic | Suprafața* (mp) | Observații / Referințe |
|---------|-----------------------------|-----------------|--------------------------------------|
| A1 | 21202 | 1.503 | Sector cadastral:8 Teren imprejmuit; |

Construcții

| Crt | Nr cadastral Nr. topografic | Adresa | Observații / Referințe |
|------|-----------------------------|----------------------------------|--|
| A1.1 | 21202-C1 | Loc. Valea Cucului, Jud. Prahova | Nr. niveluri:1; S. construita la sol:88 mp; LOCUINTA |

B. Partea II. Proprietari și acte

| Inscrieri privitoare la dreptul de proprietate și alte drepturi reale | | Referințe |
|--|---|-----------|
| 14779 / 15/02/2019 | | |
| Act Administrativ nr. 213980, din 28/01/2019 emis de COMISIA JUDETEANA PRAHOVA; | | |
| B1 | Intabulare, drept de PROPRIETATE, dobandit prin Reconstituire, cota actuala 1/1 1) VISAN GHEORGHE, (decedat) 2) VISAN ELENA, (decedata) 3) IVANOIU MARIA 4) CERNAT ILEANA | A1 |
| / | | |
| Act Administrativ nr. 3477, din 14/05/2024 emis de PRIMARIA COMUNEI IORDACHEANU; | | |
| B2 | Intabulare, drept de PROPRIETATE, dobandit prin Construire, cota actuala 1/1 1) VISAN GHEORGHE, (decedat) 2) VISAN ELENA, (decedata) 3) IVANOIU MARIA 4) CERNAT ILEANA | A1.1 |

C. Partea III. SARCINI .

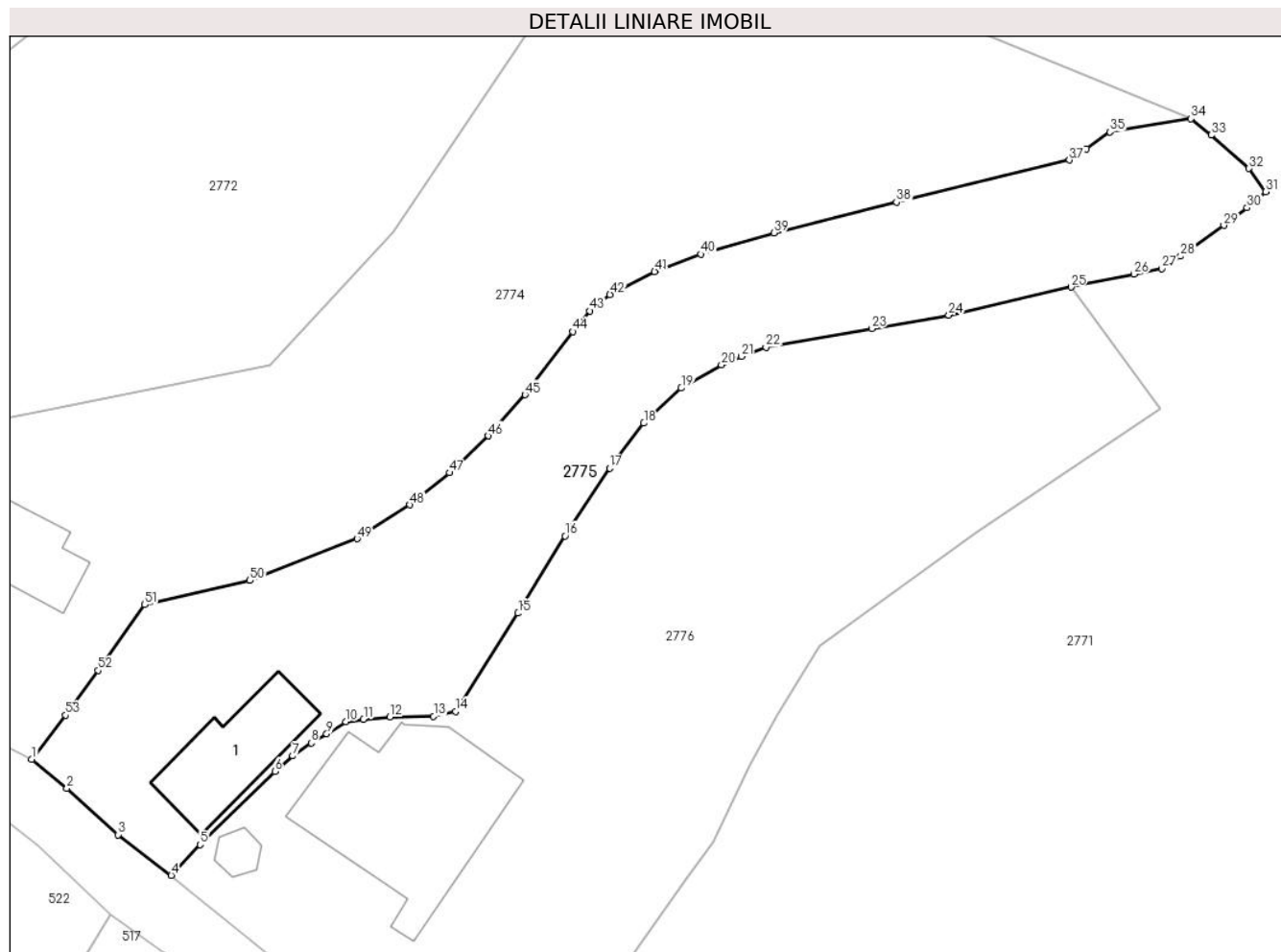
| Inscrieri privind dezmembramintele dreptului de proprietate, drepturi reale de garanție și sarcini | Referințe |
|--|-----------|
| NU SUNT | |

Anexa Nr. 1 La Partea I

Teren

| Nr cadastral | Suprafața (mp)* | Observații / Referințe |
|--------------|-----------------|------------------------|
| 21202 | 1.503 | |

* Suprafața este determinată în planul de proiecție Stereo 70.



Date referitoare la teren

| Crt | Categorie folosință | Intravilan | Suprafața (mp) | Tarla | Parcelă | Nr. topo | Observații / Referințe |
|-----|---------------------|------------|----------------|-------|---------|----------|------------------------|
| 1 | curți constructii | DA | 470 | 13 | 629 | - | |
| 2 | arabil | DA | 445 | 13 | 630 | - | |
| 3 | livada | DA | 13 | 13 | 630/1 | - | |
| 4 | livada | NU | 470 | 13 | 630/1 | - | |
| 5 | pasune | NU | 105 | 29 | 842/1 | - | |

Date referitoare la construcții

| Crt | Număr | Destinație construcție | Supraf. (mp) | Situație juridică | Observații / Referințe |
|------|----------|-------------------------|--------------|-------------------|--|
| A1.1 | 21202-C1 | construcții de locuințe | 88 | Cu acte | Nr. niveluri:1; S. construita la sol:88 mp; LOCUINTA |

Lungime Segmente

1) Valorile lungimilor segmentelor sunt obținute din proiecție în plan.

| Punct început | X / Y | Punct sfârșit | X / Y | Lungime segment |
|---------------|----------------------------|---------------|----------------------------|-----------------|
| 1 | 596.739,623 396.061,489 | 2 | 596.742,736 396.058,934 | 4.027 |

| Punct început | X / Y | Punct sfârșit | X / Y | Lungime segment |
|---------------|----------------------------|---------------|----------------------------|-----------------|
| 2 | 596.742,736 396.058,934 | 3 | 596.747,266 396.054,849 | 6.1 |

| Punct început | X / Y | Punct sfârșit | X / Y | Lungime segment |
|---------------|----------------------------|---------------|---------------------------|-----------------|
| 3 | 596.747,266 396.054,849 | 4 | 596.751,931 396.051,27 | 5.88 |

| Punct început | X / Y | Punct sfârșit | X / Y | Lungime segment | Punct început | X / Y | Punct sfârșit | X / Y | Lungime segment | Punct început | X / Y | Punct sfârșit | X / Y | Lungime segment |
|---------------|----------------------------|---------------|----------------------------|-----------------|---------------|----------------------------|---------------|----------------------------|-----------------|---------------|----------------------------|---------------|----------------------------|-----------------|
| 4 | 596.751,931 396.051,27 | 5 | 596.754,475 396.053,974 | 3.713 | 5 | 596.754,475 396.053,974 | 6 | 596.761,066 396.060,416 | 9.216 | 6 | 596.761,066 396.060,416 | 7 | 596.762,657 396.061,8 | 2.109 |
| 7 | 596.762,657 396.061,8 | 8 | 596.764,266 396.062,934 | 1.968 | 8 | 596.764,266 396.062,934 | 9 | 596.765,629 396.063,753 | 1.59 | 9 | 596.765,629 396.063,753 | 10 | 596.767,333 396.064,808 | 2.004 |
| 10 | 596.767,333 396.064,808 | 11 | 596.768,878 396.065,014 | 1.559 | 11 | 596.768,878 396.065,014 | 12 | 596.771,214 396.065,232 | 2.346 | 12 | 596.771,214 396.065,232 | 13 | 596.775,057 396.065,287 | 3.843 |
| 13 | 596.775,057 396.065,287 | 14 | 596.777,002 396.065,723 | 1.993 | 14 | 596.777,002 396.065,723 | 15 | 596.782,524 396.074,362 | 10.25 3 | 15 | 596.782,524 396.074,362 | 16 | 596.786,666 396.081,171 | 7.97 |
| 16 | 596.786,666 396.081,171 | 17 | 596.790,574 396.087,142 | 7.136 | 17 | 596.790,574 396.087,142 | 18 | 596.793,602 396.091,094 | 4.979 | 18 | 596.793,602 396.091,094 | 19 | 596.796,899 396.094,194 | 4.526 |
| 19 | 596.796,899 396.094,194 | 20 | 596.800,451 396.096,236 | 4.097 | 20 | 596.800,451 396.096,236 | 21 | 596.802,205 396.096,978 | 1.904 | 21 | 596.802,205 396.096,978 | 22 | 596.804,379 396.097,796 | 2.323 |
| 22 | 596.804,379 396.097,796 | 23 | 596.813,692 396.099,428 | 9.455 | 23 | 596.813,692 396.099,428 | 24 | 596.820,48 396.100,621 | 6.892 | 24 | 596.820,48 396.100,621 | 25 | 596.831,258 396.103,091 | 11.05 8 |
| 25 | 596.831,258 396.103,091 | 26 | 596.836,817 396.104,221 | 5.672 | 26 | 596.836,817 396.104,221 | 27 | 596.839,281 396.104,697 | 2.51 | 27 | 596.839,281 396.104,697 | 28 | 596.840,92 396.105,806 | 1.979 |
| 28 | 596.840,92 396.105,806 | 29 | 596.844,734 396.108,521 | 4.682 | 29 | 596.844,734 396.108,521 | 30 | 596.846,785 396.110,064 | 2.567 | 30 | 596.846,785 396.110,064 | 31 | 596.848,434 396.111,477 | 2.172 |
| 31 | 596.848,434 396.111,477 | 32 | 596.846,958 396.113,524 | 2.524 | 32 | 596.846,958 396.113,524 | 33 | 596.843,615 396.116,465 | 4.453 | 33 | 596.843,615 396.116,465 | 34 | 596.841,851 396.117,904 | 2.276 |
| 34 | 596.841,851 396.117,904 | 35 | 596.834,686 396.116,752 | 7.257 | 35 | 596.834,686 396.116,752 | 36 | 596.832,64 396.115,261 | 2.532 | 36 | 596.832,64 396.115,261 | 37 | 596.831,129 396.114,27 | 1.807 |
| 37 | 596.831,129 396.114,27 | 38 | 596.815,889 396.110,558 | 15.68 6 | 38 | 596.815,889 396.110,558 | 39 | 596.805,067 396.107,861 | 11.15 3 | 39 | 596.805,067 396.107,861 | 40 | 596.798,641 396.105,979 | 6.696 |
| 40 | 596.798,641 396.105,979 | 41 | 596.794,554 396.104,452 | 4.363 | 41 | 596.794,554 396.104,452 | 42 | 596.790,613 396.102,431 | 4.429 | 42 | 596.790,613 396.102,431 | 43 | 596.788,84 396.100,979 | 2.292 |
| 43 | 596.788,84 396.100,979 | 44 | 596.787,325 396.099,163 | 2.365 | 44 | 596.787,325 396.099,163 | 45 | 596.783,118 396.093,608 | 6.968 | 45 | 596.783,118 396.093,608 | 46 | 596.779,87 396.089,972 | 4.875 |
| 46 | 596.779,87 396.089,972 | 47 | 596.776,47 396.086,726 | 4.701 | 47 | 596.776,47 396.086,726 | 48 | 596.772,967 396.083,895 | 4.504 | 48 | 596.772,967 396.083,895 | 49 | 596.768,312 396.080,913 | 5.528 |
| 49 | 596.768,312 396.080,913 | 50 | 596.758,865 396.077,239 | 10.13 6 | 50 | 596.758,865 396.077,239 | 51 | 596.749,604 396.075,117 | 9.501 | 51 | 596.749,604 396.075,117 | 52 | 596.745,501 396.069,324 | 7.099 |
| 52 | 596.745,501 396.069,324 | 53 | 596.742,624 396.065,386 | 4.877 | 53 | 596.742,624 396.065,386 | 1 | 596.739,623 396.061,489 | 4.919 | | | | | |

** Lungimile segmentelor sunt determinate în planul de proiecție Stereo 70 și sunt rotunjite la 1 milimetru.

*** Distanța dintre puncte este formată din segmente cumulate ce sunt mai mici decât valoarea 1 milimetru.

**DATE DESPRE IMOBILUL NR. 2776**

Oficiul de Cadastru și Publicitate Imobiliară PRAHOVA
Biroul de Cadastru și Publicitate Imobiliară Ploiești

A. Partea I. Descrierea imobilului

TEREN Necunoscut

Adresa: Loc. Valea Cucului, Jud. Prahova

| Nr. Crt | Nr cadastral Nr. topografic | Suprafața* (mp) | Observații / Referințe |
|---------|--------------------------------|-----------------|--------------------------------------|
| A1 | | 2.336 | Sector cadastral:8 Teren imprejmuit; |

B. Partea II. Proprietari și acte

| Inscrieri privitoare la dreptul de proprietate și alte drepturi reale | | Referințe |
|--|---|-----------|
| / | | |
| Act Normativ nr. 7, din 13/03/1996 emis de PARLAMENTUL ROMANIEI (ART. 13); | | |
| B1 | Inscrierea posesiei, drept de PROPRIETATE, dobandit prin Lege, cota actuala 1/1 1) NEIDENTIFICAT NEIDENTIFICAT | A1 |
| B2 | SE NOTEAZA MENTIUNEA DE PROPRIETAR NEIDENTIFICAT | A1 |

C. Partea III. SARCINI .

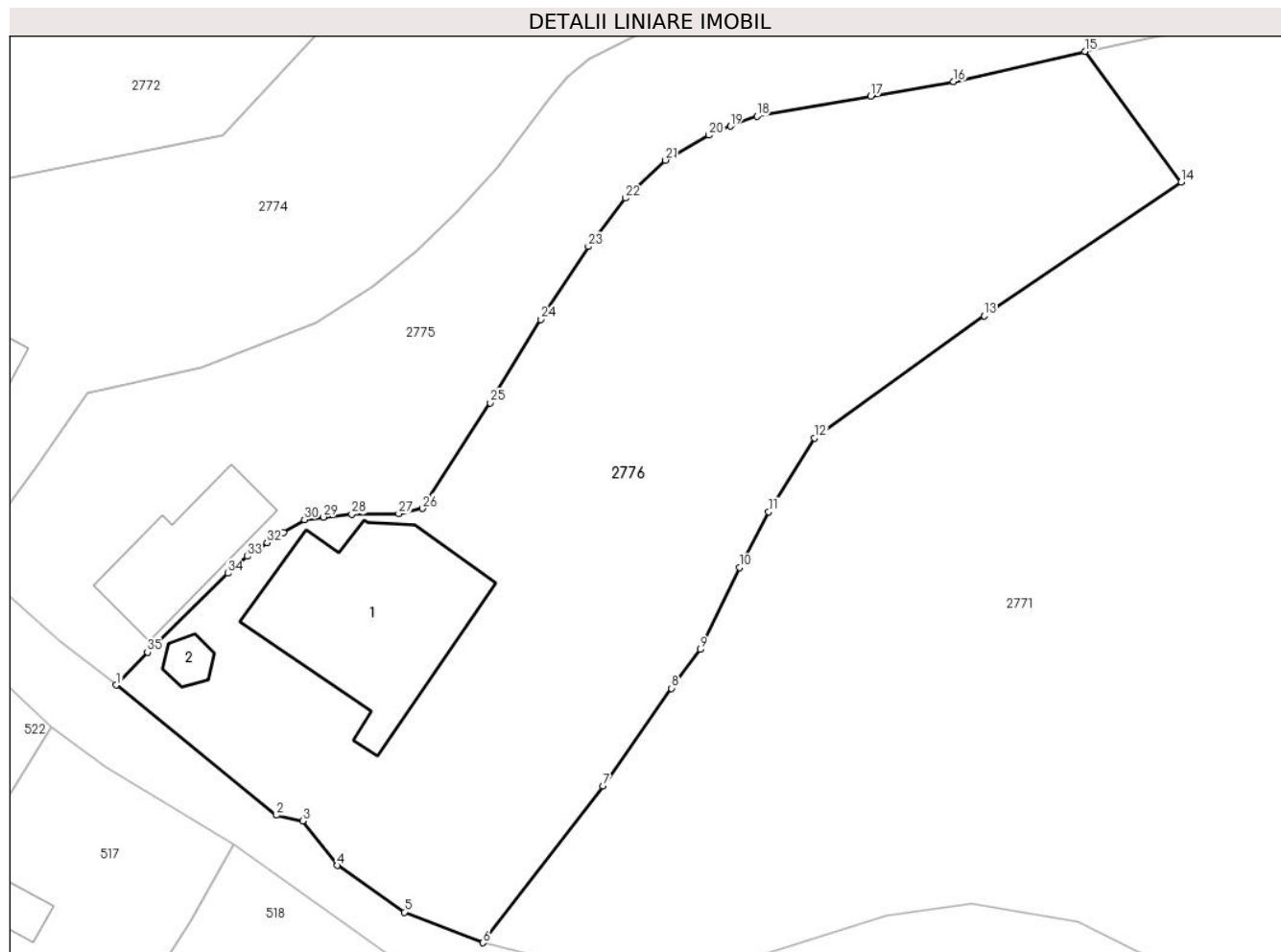
| Inscrieri privind dezmembramintele dreptului de proprietate, drepturi reale de garanție și sarcini | Referințe |
|--|-----------|
| NU SUNT | |

Anexa Nr. 1 La Partea I

Teren

| Nr cadastral | Suprafața (mp)* | Observații / Referințe |
|--------------|-----------------|------------------------|
| | 2.336 | |

* Suprafața este determinată în planul de proiecție Stereo 70.



Date referitoare la teren

| Crt | Categorie folosință | Intravilan | Suprafața (mp) | Tarla | Parcelă | Nr. topo | Observații / Referințe |
|-----|---------------------|------------|----------------|-------|---------|----------|------------------------|
| 1 | curți construcții | DA | 550 | 13 | 632 | - | |
| 2 | arabil | DA | 1.002 | 13 | 631 | - | |
| 3 | arabil | NU | 784 | 13 | 631 | - | |

Date referitoare la construcții

| Crt | Număr | Destinație construcție | Supraf. (mp) | Situație juridică | Observații / Referințe |
|------|-------|-------------------------|--------------|-------------------|---|
| A1.1 | | construcții de locuințe | 208 | Fara acte | Nr. niveluri:1; S. construita la sol:208 mp; LOCUINTA |
| A1.2 | | construcții anexa | 13 | Fara acte | Nr. niveluri:1; S. construita la sol:13 mp; ANEXA |

Lungime Segmente

1) Valorile lungimilor segmentelor sunt obținute din proiecție în plan.

| Punct început | X / Y | Punct sfârșit | X / Y | Lungime segment (** (m)) |
|---------------|---------------------------|---------------|---------------------------|--------------------------|
| 1 | 596.751,931 396.051,27 | 2 | 596.765,04 396.040,636 | 16.88 |

| Punct început | X / Y | Punct sfârșit | X / Y | Lungime segment (** (m)) |
|---------------|---------------------------|---------------|----------------------------|--------------------------|
| 2 | 596.765,04 396.040,636 | 3 | 596.767,187 396.040,156 | 2.2 |

| Punct început | X / Y | Punct sfârșit | X / Y | Lungime segment (** (m) |
|---------------|----------------------------|---------------|----------------------------|-------------------------|
| 3 | 596.767,187 396.040,156 | 4 | 596.770,012 396.036,525 | 4.6 |
| 5 | 596.775,518 396.032,707 | 6 | 596.781,948 396.030,205 | 6.9 |
| 7 | 596.791,777 396.043,018 | 8 | 596.797,389 396.051,007 | 9.763 |
| 9 | 596.799,744 396.054,192 | 10 | 596.802,939 396.060,889 | 7.42 |
| 11 | 596.805,331 396.065,449 | 12 | 596.809,094 396.071,47 | 7.1 |
| 13 | 596.822,988 396.081,461 | 14 | 596.839,103 396.092,413 | 19.484 |
| 15 | 596.831,258 396.103,091 | 16 | 596.820,48 396.100,621 | 11.058 |
| 17 | 596.813,692 396.099,428 | 18 | 596.804,379 396.097,796 | 9.455 |
| 19 | 596.802,205 396.096,978 | 20 | 596.800,451 396.096,236 | 1.904 |
| 21 | 596.796,899 396.094,194 | 22 | 596.793,602 396.091,094 | 4.526 |
| 23 | 596.790,574 396.087,142 | 24 | 596.786,666 396.081,171 | 7.136 |
| 25 | 596.782,524 396.074,362 | 26 | 596.777,002 396.065,723 | 10.253 |
| 27 | 596.775,057 396.065,287 | 28 | 596.771,214 396.065,232 | 3.843 |
| 29 | 596.768,878 396.065,014 | 30 | 596.767,333 396.064,808 | 1.559 |
| 31 | 596.765,629 396.063,753 | 32 | 596.764,266 396.062,934 | 1.59 |
| 33 | 596.762,657 396.061,8 | 34 | 596.761,066 396.060,416 | 2.109 |
| 35 | 596.754,475 396.053,974 | 1 | 596.751,931 396.051,27 | 3.713 |

| Punct început | X / Y | Punct sfârșit | X / Y | Lungime segment (** (m) |
|---------------|----------------------------|---------------|----------------------------|-------------------------|
| 4 | 596.770,012 396.036,525 | 5 | 596.775,518 396.032,707 | 6.7 |
| 6 | 596.781,948 396.030,205 | 7 | 596.791,777 396.043,018 | 16.149 |
| 8 | 596.797,389 396.051,007 | 9 | 596.799,744 396.054,192 | 3.961 |
| 10 | 596.802,939 396.060,889 | 11 | 596.805,331 396.065,449 | 5.15 |
| 12 | 596.809,094 396.071,47 | 13 | 596.822,988 396.081,461 | 17.113 |
| 14 | 596.839,103 396.092,413 | 15 | 596.831,258 396.103,091 | 13.25 |
| 16 | 596.820,48 396.100,621 | 17 | 596.813,692 396.099,428 | 6.892 |
| 18 | 596.804,379 396.097,796 | 19 | 596.802,205 396.096,978 | 2.323 |
| 20 | 596.800,451 396.096,236 | 21 | 596.796,899 396.094,194 | 4.097 |
| 22 | 596.793,602 396.091,094 | 23 | 596.790,574 396.087,142 | 4.979 |
| 24 | 596.786,666 396.081,171 | 25 | 596.782,524 396.074,362 | 7.97 |
| 26 | 596.777,002 396.065,723 | 27 | 596.775,057 396.065,287 | 1.993 |
| 28 | 596.771,214 396.065,232 | 29 | 596.768,878 396.065,014 | 2.346 |
| 30 | 596.767,333 396.064,808 | 31 | 596.765,629 396.063,753 | 2.004 |
| 32 | 596.764,266 396.062,934 | 33 | 596.762,657 396.061,8 | 1.968 |
| 34 | 596.761,066 396.060,416 | 35 | 596.754,475 396.053,974 | 9.216 |

** Lungimile segmentelor sunt determinate în planul de proiecție Stereo 70 și sunt rotunjite la 1 milimetru.

*** Distanța dintre puncte este formată din segmente cumulate ce sunt mai mici decât valoarea 1 milimetru.

**DATE DESPRE IMOBILUL NR. 2777**

Oficiul de Cadastru și Publicitate Imobiliară PRAHOVA
Biroul de Cadastru și Publicitate Imobiliară Ploiești

A. Partea I. Descrierea imobilului

TEREN Extravilan

Adresa: Jud. Prahova

| Nr. Crt | Nr cadastral Nr. topografic | Suprafața* (mp) | Observații / Referințe |
|---------|-----------------------------|--------------------------------------|---|
| A1 | 20947 | Din acte: 71.591 Masurata: 62.697 | Sector cadastral:8 Teren neimprejmuit; TRUP1 |

B. Partea II. Proprietari și acte

| Inscrieri privitoare la dreptul de proprietate și alte drepturi reale | Referințe |
|--|-----------|
| 123524 / 10/12/2015 | |
| Act Administrativ nr. 460, din 27/09/2012 emis de INSTITUTIA PREFECTULUI JUDETUL PRAHOVA (act administrativ nr. 7027/08-12-2015 emis de PRIMARIA COMUNEI IORDACHEANU); | |
| B1 Intabulare, drept de PROPRIETATE, dobandit prin Lege, cota actuala 1/1 1) COMUNA IORDACHEANU, CIF:2845800, (domeniu privat) | A1 |

C. Partea III. SARCINI .

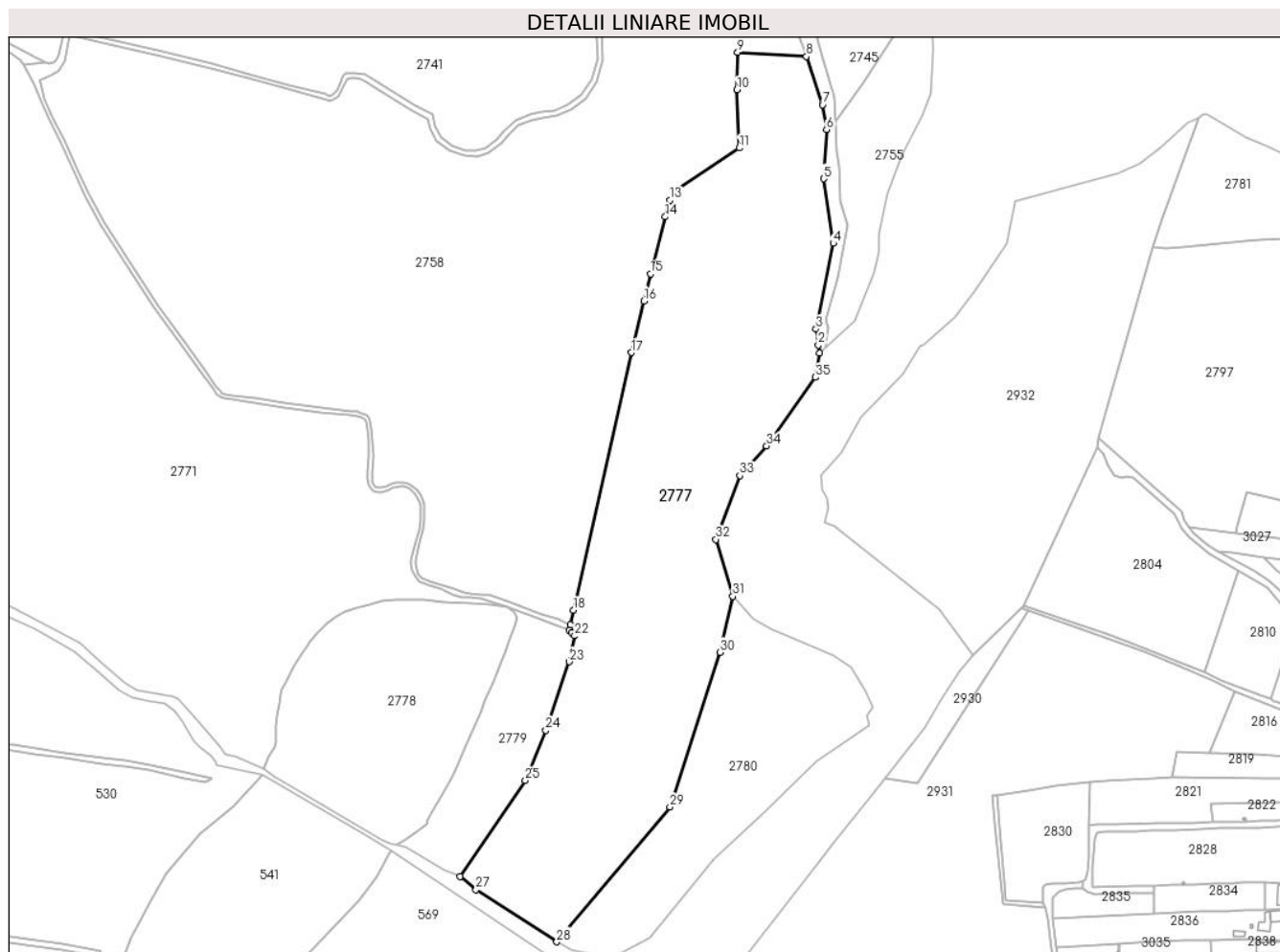
| Inscrieri privind dezmembramintele dreptului de proprietate, drepturi reale de garanție și sarcini | Referințe |
|--|-----------|
| NU SUNT | |

Anexa Nr. 1 La Partea I

Teren

| Nr cadastral | Suprafața (mp)* | Observații / Referințe |
|--------------|---|------------------------|
| 20947 | Din acte: 71.591 Masurata: 62.697 | TRUP1 |

* Suprafața este determinată în planul de proiecție Stereo 70.



Date referitoare la teren

| Crt | Categorie folosință | Intravilan | Suprafața (mp) | Tarla | Parcelă | Nr. topo | Observații / Referințe |
|-----|---------------------|------------|----------------|-------|---------|----------|------------------------|
| 1 | pasune | NU | 62.697 | 29 | 825 | - | |

Lungime Segmente

1) Valorile lungimilor segmentelor sunt obținute din proiecție în plan.

| Punct început | X / Y | Punct sfârșit | X / Y | Lungime segment (** (m) |
|---------------|----------------------------|---------------|----------------------------|-------------------------|
| 1 | 597.507,567 396.160,36 | 2 | 597.506,556 396.166,205 | 5.932 |
| 3 | 597.504,967 396.177,52 | 4 | 597.517,181 396.237,984 | 61.685 |
| 5 | 597.510,379 396.283,548 | 6 | 597.512,356 396.318,27 | 34.778 |
| 7 | 597.509,55 396.335,666 | 8 | 597.498,14 396.369,751 | 35.944 |

| Punct început | X / Y | Punct sfârșit | X / Y | Lungime segment (** (m) |
|---------------|----------------------------|---------------|----------------------------|-------------------------|
| 2 | 597.506,556 396.166,205 | 3 | 597.504,967 396.177,52 | 11.426 |
| 4 | 597.517,181 396.237,984 | 5 | 597.510,379 396.283,548 | 46.069 |
| 6 | 597.512,356 396.318,27 | 7 | 597.509,55 396.335,666 | 17.621 |
| 8 | 597.498,14 396.369,751 | 9 | 597.449,609 396.372,711 | 48.622 |

| Punct început | X / Y | Punct sfârșit | X / Y | Lungime segment (** (m) |
|---------------|----------------------------|---------------|----------------------------|-------------------------|
| 9 | 597.449,609 396.372,711 | 10 | 597.449,133 396.346,197 | 26.518 |
| 11 | 597.450,868 396.305,219 | 12 | 597.404,73 396.274,325 | 55.526 |
| 13 | 597.401,838 396.268,509 | 14 | 597.398,583 396.256,721 | 12.229 |
| 15 | 597.388,152 396.216,381 | 16 | 597.383,499 396.197,376 | 19.566 |
| 17 | 597.374,697 396.160,802 | 18 | 597.333,812 395.979,101 | 186.244 |
| 19 | 597.331,526 395.968,943 | 20 | 597.330,632 395.964,968 | 4.074 |
| 21 | 597.332,594 395.963,605 | 22 | 597.334,645 395.961,094 | 3.243 |
| 23 | 597.330,9 395.942,893 | 24 | 597.314,234 395.894,363 | 51.312 |
| 25 | 597.299,836 395.859,082 | 26 | 597.253,796 395.791,376 | 81.877 |
| 27 | 597.264,996 395.781,976 | 28 | 597.321,993 395.745,308 | 67.773 |
| 29 | 597.401,843 395.840,402 | 30 | 597.437,269 395.949,427 | 114.636 |
| 31 | 597.446,172 395.988,93 | 32 | 597.434,406 396.029,155 | 41.911 |
| 33 | 597.451,245 396.074,093 | 34 | 597.470,084 396.095,031 | 28.166 |
| 35 | 597.504,637 396.143,492 | 1 | 597.507,567 396.160,36 | 17.121 |

| Punct început | X / Y | Punct sfârșit | X / Y | Lungime segment (** (m) |
|---------------|----------------------------|---------------|----------------------------|-------------------------|
| 10 | 597.449,133 396.346,197 | 11 | 597.450,868 396.305,219 | 41.015 |
| 12 | 597.404,73 396.274,325 | 13 | 597.401,838 396.268,509 | 6.495 |
| 14 | 597.398,583 396.256,721 | 15 | 597.388,152 396.216,381 | 41.667 |
| 16 | 597.383,499 396.197,376 | 17 | 597.374,697 396.160,802 | 37.618 |
| 18 | 597.333,812 395.979,101 | 19 | 597.331,526 395.968,943 | 10.412 |
| 20 | 597.330,632 395.964,968 | 21 | 597.332,594 395.963,605 | 2.389 |
| 22 | 597.334,645 395.961,094 | 23 | 597.330,9 395.942,893 | 18.582 |
| 24 | 597.314,234 395.894,363 | 25 | 597.299,836 395.859,082 | 38.106 |
| 26 | 597.253,796 395.791,376 | 27 | 597.264,996 395.781,976 | 14.622 |
| 28 | 597.321,993 395.745,308 | 29 | 597.401,843 395.840,402 | 124.173 |
| 30 | 597.437,269 395.949,427 | 31 | 597.446,172 395.988,93 | 40.494 |
| 32 | 597.434,406 396.029,155 | 33 | 597.451,245 396.074,093 | 47.989 |
| 34 | 597.470,084 396.095,031 | 35 | 597.504,637 396.143,492 | 59.518 |

** Lungimile segmentelor sunt determinate în planul de proiecție Stereo 70 și sunt rotunjite la 1 milimetru.

*** Distanța dintre puncte este formată din segmente cumulate ce sunt mai mici decât valoarea 1 milimetru.

**DATE DESPRE IMOBILUL NR. 2778**

Oficiul de Cadastru și Publicitate Imobiliară PRAHOVA
Biroul de Cadastru și Publicitate Imobiliară Ploiești

A. Partea I. Descrierea imobilului

TEREN Extravilan

Adresa: Jud. Prahova

| Nr. Crt | Nr cadastral Nr. topografic | Suprafața* (mp) | Observații / Referințe |
|---------|--------------------------------|-----------------|--------------------------------------|
| A1 | | 20.274 | Sector cadastral:8 Teren imprejmuit; |

B. Partea II. Proprietari și acte

| Inscrieri privitoare la dreptul de proprietate și alte drepturi reale | | Referințe |
|--|---|-----------|
| / | | |
| Act Normativ nr. 7, din 13/03/1996 emis de PARLAMENTUL ROMANIEI (ART. 13); | | |
| B1 | Inscrierea posesiei, drept de PROPRIETATE, dobandit prin Lege, cota actuala 1/1 1) NEIDENTIFICAT NEIDENTIFICAT | A1 |
| B2 | SE NOTEAZA MENTIUNEA PROPRIETAR NEIDENTIFICAT | A1 |

C. Partea III. SARCINI .

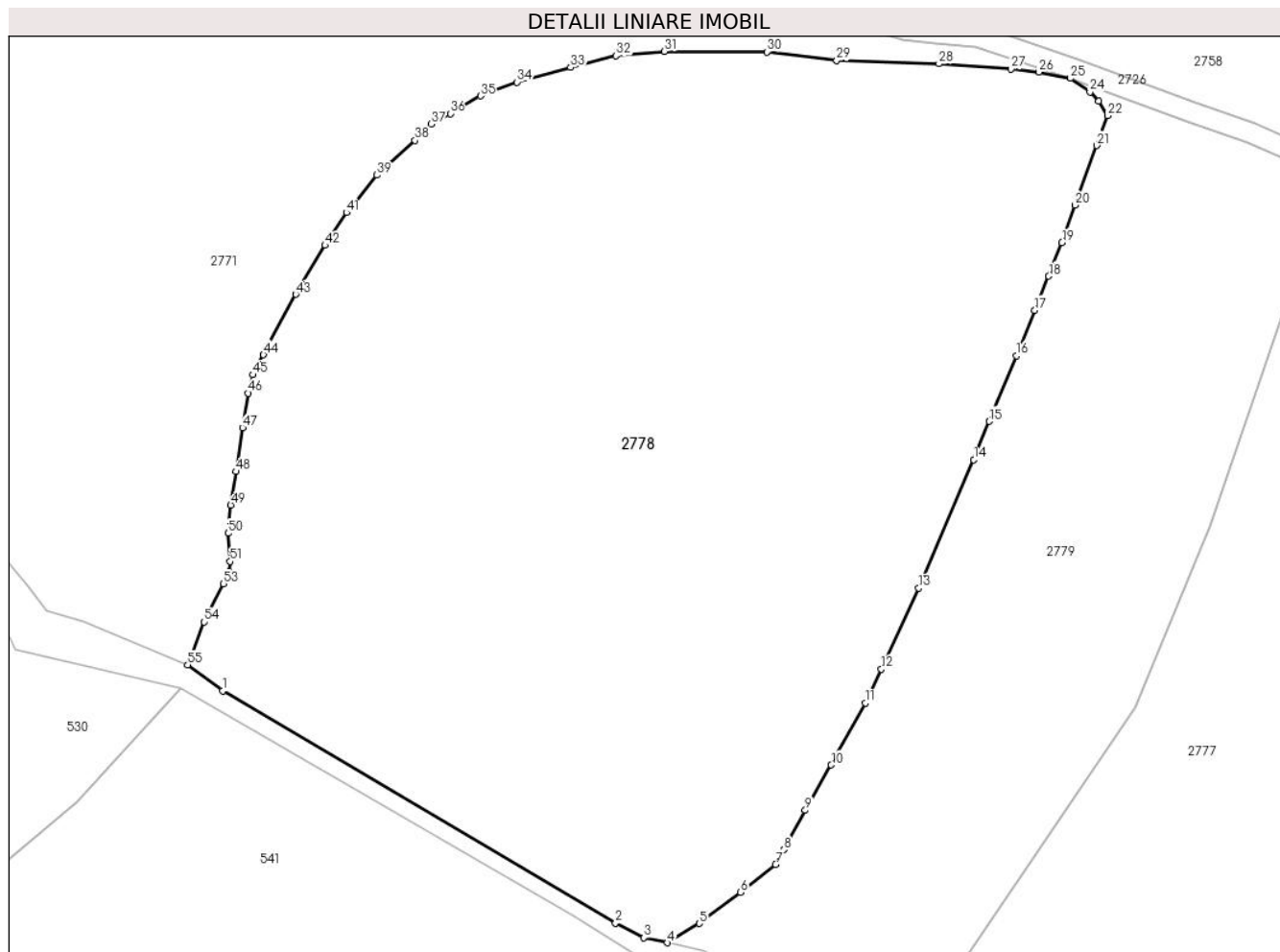
| Inscrieri privind dezmembramintele dreptului de proprietate, drepturi reale de garanție și sarcini | Referințe |
|--|-----------|
| NU SUNT | |

Anexa Nr. 1 La Partea I

Teren

| | | |
|--------------|-----------------|------------------------|
| Nr cadastral | Suprafața (mp)* | Observații / Referințe |
| | 20.274 | |

* Suprafața este determinată în planul de proiecție Stereo 70.



Date referitoare la teren

| Crt | Categorie folosință | Intravilan | Suprafața (mp) | Tarla | Parcelă | Nr. topo | Observații / Referințe |
|-----|---------------------|------------|----------------|-------|---------|----------|------------------------|
| 1 | pasune | NU | 500 | 29 | 831 | - | |
| 2 | ape statatoare | NU | 19.774 | 29 | 830 | - | |

Lungime Segmente

1) Valorile lungimilor segmentelor sunt obținute din proiecție în plan.

| Punct început | X / Y | Punct sfârșit | X / Y | Lungime segment |
|---------------|----------------------------|---------------|----------------------------|-----------------|
| 1 | 597.122,222 395.862,321 | 2 | 597.198,647 395.817,244 | 88.729 |
| 2 | 597.198,647 395.817,244 | 3 | 597.204,167 395.814,38 | 6.219 |
| 3 | 597.204,167 395.814,38 | 4 | 597.208,747 395.813,405 | 4.683 |
| 4 | 597.208,747 395.813,405 | 5 | 597.214,945 395.817,151 | 7.242 |
| 5 | 597.214,945 395.817,151 | 6 | 597.222,984 395.823,181 | 10.049 |
| 6 | 597.222,984 395.823,181 | 7 | 597.229,788 395.828,634 | 8.719 |
| 7 | 597.229,788 395.828,634 | 8 | 597.231,388 395.831,47 | 3.256 |
| 8 | 597.231,388 395.831,47 | 9 | 597.235,573 395.839,131 | 8.73 |
| 9 | 597.235,573 395.839,131 | 10 | 597.240,62 395.847,927 | 10.141 |
| 10 | 597.240,62 395.847,927 | 11 | 597.247,281 395.859,948 | 13.743 |
| 11 | 597.247,281 395.859,948 | 12 | 597.250,367 395.866,548 | 7.286 |
| 12 | 597.250,367 395.866,548 | 13 | 597.257,612 395.882,3 | 17.338 |
| 13 | 597.257,612 395.882,3 | 14 | 597.268,336 395.907,252 | 27.159 |
| 14 | 597.268,336 395.907,252 | 15 | 597.271,315 395.914,708 | 8.029 |
| 15 | 597.271,315 395.914,708 | 16 | 597.276,61 395.927,437 | 13.786 |

| Punct început | X / Y | Punct sfârşit | X / Y | Lungime segment | Punct început | X / Y | Punct sfârşit | X / Y | Lungime segment | Punct început | X / Y | Punct sfârşit | X / Y | Lungime segment |
|---------------|----------------------------|---------------|----------------------------|-----------------|---------------|----------------------------|---------------|----------------------------|-----------------|---------------|----------------------------|---------------|----------------------------|-----------------|
| 16 | 597.276,61 395.927,437 | 17 | 597.280,207 395.936,281 | 9.547 | 17 | 597.280,207 395.936,281 | 18 | 597.282,899 395.942,903 | 7.148 | 18 | 597.282,899 395.942,903 | 19 | 597.285,483 395.949,407 | 6.999 |
| 19 | 597.285,483 395.949,407 | 20 | 597.288,027 395.956,671 | 7.697 | 20 | 597.288,027 395.956,671 | 21 | 597.292,235 395.968,272 | 12.341 | 21 | 597.292,235 395.968,272 | 22 | 597.294,375 395.974,091 | 6.2 |
| 22 | 597.294,375 395.974,091 | 23 | 597.292,657 395.976,9 | 3.293 | 23 | 597.292,657 395.976,9 | 24 | 597.290,928 395.978,669 | 2.474 | 24 | 597.290,928 395.978,669 | 25 | 597.287,137 395.981,33 | 4.632 |
| 25 | 597.287,137 395.981,33 | 26 | 597.281,01 395.982,536 | 6.244 | 26 | 597.281,01 395.982,536 | 27 | 597.275,541 395.983,117 | 5.5 | 27 | 597.275,541 395.983,117 | 28 | 597.261,579 395.984,144 | 14.0 |
| 28 | 597.261,579 395.984,144 | 29 | 597.241,689 395.984,771 | 19.9 | 29 | 597.241,689 395.984,771 | 30 | 597.228,093 395.986,458 | 13.7 | 30 | 597.228,093 395.986,458 | 31 | 597.208,193 395.986,558 | 19.9 |
| 31 | 597.208,193 395.986,558 | 32 | 597.198,732 395.985,698 | 9.5 | 32 | 597.198,732 395.985,698 | 33 | 597.189,916 395.983,444 | 9.1 | 33 | 597.189,916 395.983,444 | 34 | 597.179,502 395.980,582 | 10.8 |
| 34 | 597.179,502 395.980,582 | 35 | 597.172,382 395.977,924 | 7.6 | 35 | 597.172,382 395.977,924 | 36 | 597.166,52 395.974,477 | 6.8 | 36 | 597.166,52 395.974,477 | 37 | 597.162,851 395.972,433 | 4.2 |
| 37 | 597.162,851 395.972,433 | 38 | 597.159,67 395.969,251 | 4.5 | 38 | 597.159,67 395.969,251 | 39 | 597.152,27 395.962,525 | 10.0 | 39 | 597.152,27 395.962,525 | 40 | 597.147,865 395.957,084 | 7.0 |
| 40 | 597.147,865 395.957,084 | 41 | 597.146,323 395.955,245 | 2.4 | 41 | 597.146,323 395.955,245 | 42 | 597.142,18 395.948,873 | 7.6 | 42 | 597.142,18 395.948,873 | 43 | 597.136,457 395.939,363 | 11.1 |
| 43 | 597.136,457 395.939,363 | 44 | 597.130,194 395.927,63 | 13.3 | 44 | 597.130,194 395.927,63 | 45 | 597.128,16 395.923,728 | 4.4 | 45 | 597.128,16 395.923,728 | 46 | 597.127,247 395.920,142 | 3.7 |
| 46 | 597.127,247 395.920,142 | 47 | 597.126,117 395.913,437 | 6.8 | 47 | 597.126,117 395.913,437 | 48 | 597.124,806 395.904,938 | 8.6 | 48 | 597.124,806 395.904,938 | 49 | 597.123,817 395.898,412 | 6.6 |
| 49 | 597.123,817 395.898,412 | 50 | 597.123,336 395.892,933 | 5.5 | 50 | 597.123,336 395.892,933 | 51 | 597.123,727 395.887,447 | 5.5 | 51 | 597.123,727 395.887,447 | 52 | 597.123,536 395.885,456 | 2.0 |
| 52 | 597.123,536 395.885,456 | 53 | 597.122,438 395.883,1 | 2.6 | 53 | 597.122,438 395.883,1 | 54 | 597.118,672 395.875,703 | 8.3 | 54 | 597.118,672 395.875,703 | 55 | 597.115,464 395.867,372 | 8.928 |
| 55 | 597.115,464 395.867,372 | 1 | 597.122,222 395.862,321 | 8.437 | | | | | | | | | | |

** Lungimile segmentelor sunt determinate în planul de proiecție Stereo 70 și sunt rotunjite la 1 milimetru.

*** Distanța dintre puncte este formată din segmente cumulate ce sunt mai mici decât valoarea 1 milimetru.

**DATE DESPRE IMOBILUL NR. 2779**

Oficiul de Cadastru și Publicitate Imobiliară PRAHOVA
Biroul de Cadastru și Publicitate Imobiliară Ploiești

A. Partea I. Descrierea imobilului

TEREN Extravilan

Adresa: Jud. Prahova

| Nr. Crt | Nr cadastral Nr. topografic | Suprafața* (mp) | Observații / Referințe |
|---------|-----------------------------|-----------------|--|
| A1 | 21279 | 8.556 | Sector cadastral:8 Teren neimprejmuit; |

B. Partea II. Proprietari și acte

| Inscrieri privitoare la dreptul de proprietate și alte drepturi reale | Referințe |
|---|-----------|
| 148769 / 13/12/2019 | |
| Act Administrativ nr. 214513, din 05/12/2019 emis de COMISIA JUDETEANA PRAHOVA; | |
| B1 | A1 |
| Intabulare, drept de PROPRIETATE, dobandit prin Reconstituire, cota actuala 1/1 1) MIHALACHE ANDREI, (decedat) | |

C. Partea III. SARCINI .

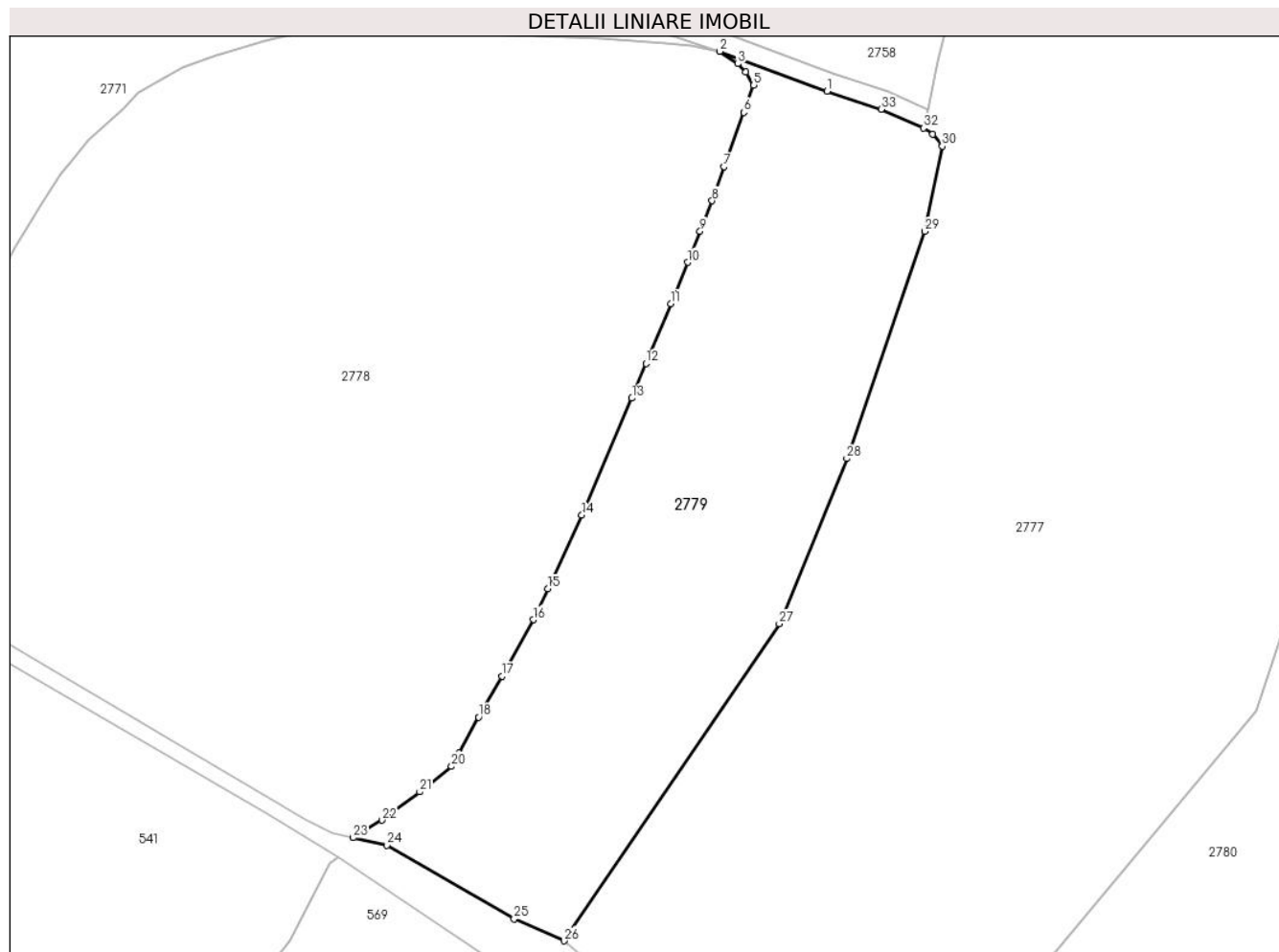
| Inscrieri privind dezmembramintele dreptului de proprietate, drepturi reale de garanție și sarcini | Referințe |
|--|-----------|
| NU SUNT | |

Anexa Nr. 1 La Partea I

Teren

| | | |
|--------------|-----------------|------------------------|
| Nr cadastral | Suprafața (mp)* | Observații / Referințe |
| 21279 | 8.556 | |

* Suprafața este determinată în planul de proiecție Stereo 70.



Date referitoare la teren

| Crt | Categorie folosință | Intravilan | Suprafața (mp) | Tarla | Parcelă | Nr. topo | Observații / Referințe |
|-----|---------------------|------------|----------------|-------|---------|----------|------------------------|
| 1 | pașune | NU | 8.556 | 29 | 826 | - | |

Lungime Segmente

1) Valorile lungimilor segmentelor sunt obținute din proiecție în plan.

| Punct început | X / Y | Punct sfârșit | X / Y | Lungime segment (** (m) | Punct început | X / Y | Punct sfârșit | X / Y | Lungime segment (** (m) |
|---------------|----------------------------|---------------|----------------------------|-------------------------|---------------|----------------------------|---------------|----------------------------|-------------------------|
| 1 | 597.310,024 395.972,799 | 2 | 597.287,137 395.981,33 | 24.425 | 2 | 597.287,137 395.981,33 | 3 | 597.290,928 395.978,669 | 4.632 |
| 3 | 597.290,928 395.978,669 | 4 | 597.292,657 395.976,9 | 2.474 | 4 | 597.292,657 395.976,9 | 5 | 597.294,375 395.974,091 | 3.293 |
| 5 | 597.294,375 395.974,091 | 6 | 597.292,235 395.968,272 | 6.2 | 6 | 597.292,235 395.968,272 | 7 | 597.288,027 395.956,671 | 12.341 |
| 7 | 597.288,027 395.956,671 | 8 | 597.285,483 395.949,407 | 7.697 | 8 | 597.285,483 395.949,407 | 9 | 597.282,899 395.942,903 | 6.999 |
| 9 | 597.282,899 395.942,903 | 10 | 597.280,207 395.936,281 | 7.148 | 10 | 597.280,207 395.936,281 | 11 | 597.276,61 395.927,437 | 9.547 |

| Punct început | X / Y | Punct sfârșit | X / Y | Lungime segment (** (m)) |
|---------------|----------------------------|---------------|----------------------------|--------------------------|
| 11 | 597.276,61 395.927,437 | 12 | 597.271,315 395.914,708 | 13.786 |
| 13 | 597.268,336 395.907,252 | 14 | 597.257,612 395.882,3 | 27.159 |
| 15 | 597.250,367 395.866,548 | 16 | 597.247,281 395.859,948 | 7.286 |
| 17 | 597.240,62 395.847,927 | 18 | 597.235,573 395.839,131 | 10.141 |
| 19 | 597.231,388 395.831,47 | 20 | 597.229,788 395.828,634 | 3.256 |
| 21 | 597.222,984 395.823,181 | 22 | 597.214,945 395.817,151 | 10.049 |
| 23 | 597.208,747 395.813,405 | 24 | 597.215,944 395.811,803 | 7.373 |
| 25 | 597.243,162 395.796,06 | 26 | 597.253,796 395.791,376 | 11.621 |
| 27 | 597.299,836 395.859,082 | 28 | 597.314,234 395.894,363 | 38.106 |
| 29 | 597.330,9 395.942,893 | 30 | 597.334,645 395.961,094 | 18.582 |
| 31 | 597.332,594 395.963,605 | 32 | 597.330,632 395.964,968 | 2.389 |
| 33 | 597.321,578 395.968,934 | 1 | 597.310,024 395.972,799 | 12.183 |

| Punct început | X / Y | Punct sfârșit | X / Y | Lungime segment (** (m)) |
|---------------|----------------------------|---------------|----------------------------|--------------------------|
| 12 | 597.271,315 395.914,708 | 13 | 597.268,336 395.907,252 | 8.029 |
| 14 | 597.257,612 395.882,3 | 15 | 597.250,367 395.866,548 | 17.338 |
| 16 | 597.247,281 395.859,948 | 17 | 597.240,62 395.847,927 | 13.743 |
| 18 | 597.235,573 395.839,131 | 19 | 597.231,388 395.831,47 | 8.73 |
| 20 | 597.229,788 395.828,634 | 21 | 597.222,984 395.823,181 | 8.719 |
| 22 | 597.214,945 395.817,151 | 23 | 597.208,747 395.813,405 | 7.242 |
| 24 | 597.215,944 395.811,803 | 25 | 597.243,162 395.796,06 | 31.442 |
| 26 | 597.253,796 395.791,376 | 27 | 597.299,836 395.859,082 | 81.877 |
| 28 | 597.314,234 395.894,363 | 29 | 597.330,9 395.942,893 | 51.312 |
| 30 | 597.334,645 395.961,094 | 31 | 597.332,594 395.963,605 | 3.243 |
| 32 | 597.330,632 395.964,968 | 33 | 597.321,578 395.968,934 | 9.884 |

** Lungimile segmentelor sunt determinate în planul de proiecție Stereo 70 și sunt rotunjite la 1 milimetru.

*** Distanța dintre puncte este formată din segmente cumulate ce sunt mai mici decât valoarea 1 milimetru.

**DATE DESPRE IMOBILUL NR. 2780**

Oficiul de Cadastru și Publicitate Imobiliară PRAHOVA
Biroul de Cadastru și Publicitate Imobiliară Ploiești

A. Partea I. Descrierea imobilului

TEREN Extravilan

Adresa: Jud. Prahova

| Nr. Crt | Nr cadastral Nr. topografic | Suprafața* (mp) | Observații / Referințe |
|---------|-----------------------------|-----------------|--|
| A1 | | 18.529 | Sector cadastral:8 Teren neimprejmuit; |

B. Partea II. Proprietari și acte

| Inscrieri privitoare la dreptul de proprietate și alte drepturi reale | | Referințe |
|--|---|-----------|
| / | | |
| Act Normativ nr. 7, din 13/03/1996 emis de PARLAMENTUL ROMANIEI (ART. 13); | | |
| B1 | Inscrierea posesiei, drept de PROPRIETATE, dobandit prin Lege, cota actuala 1/1 1) NEIDENTIFICAT NEIDENTIFICAT | A1 |
| B2 | SE NOTEAZA MENTIUNEA PROPRIETAR NEIDENTIFICAT, REZERVA COMISIEI LOCALE DE FOND FUNCJAR | A1 |

C. Partea III. SARCINI .

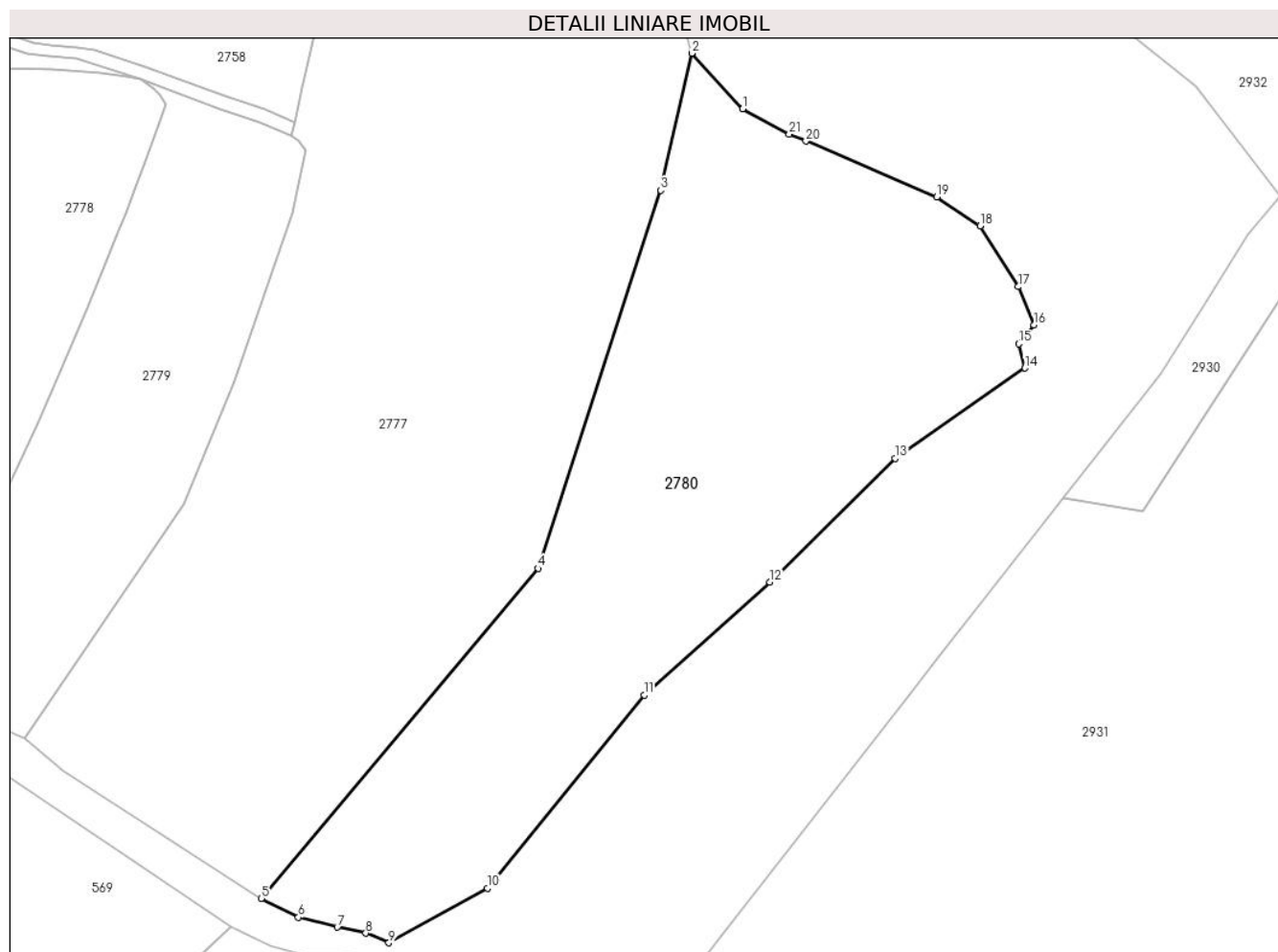
| Inscrieri privind dezmembramintele dreptului de proprietate, drepturi reale de garanție și sarcini | Referințe |
|--|-----------|
| NU SUNT | |

Anexa Nr. 1 La Partea I

Teren

| Nr cadastral | Suprafața (mp)* | Observații / Referințe |
|--------------|-----------------|------------------------|
| | 18.529 | |

* Suprafața este determinată în planul de proiecție Stereo 70.



Date referitoare la teren

| Crt | Categorie folosință | Intravilan | Suprafața (mp) | Tarla | Parcelă | Nr. topo | Observații / Referințe |
|-----|---------------------|------------|----------------|-------|---------|----------|------------------------|
| 1 | pașune | NU | 18.529 | 29 | 229 | - | |

Lungime Segmente

1) Valorile lungimilor segmentelor sunt obținute din proiecție în plan.

| Punct început | X / Y | Punct sfârșit | X / Y | Lungime segment (** (m) |
|---------------|----------------------------|---------------|----------------------------|-------------------------|
| 1 | 597.460,888 395.972,876 | 2 | 597.446,172 395.988,93 | 21.778 |
| 3 | 597.437,269 395.949,427 | 4 | 597.401,843 395.840,402 | 114.636 |
| 5 | 597.321,993 395.745,308 | 6 | 597.332,677 395.739,845 | 12.0 |
| 7 | 597.343,919 395.736,984 | 8 | 597.352,137 395.735,245 | 8.4 |
| 9 | 597.358,787 395.732,484 | 10 | 597.387,315 395.748,235 | 32.587 |

| Punct început | X / Y | Punct sfârșit | X / Y | Lungime segment (** (m) |
|---------------|----------------------------|---------------|----------------------------|-------------------------|
| 2 | 597.446,172 395.988,93 | 3 | 597.437,269 395.949,427 | 40.494 |
| 4 | 597.401,843 395.840,402 | 5 | 597.321,993 395.745,308 | 124.173 |
| 6 | 597.332,677 395.739,845 | 7 | 597.343,919 395.736,984 | 11.6 |
| 8 | 597.352,137 395.735,245 | 9 | 597.358,787 395.732,484 | 7.2 |
| 10 | 597.387,315 395.748,235 | 11 | 597.432,462 395.803,893 | 71.666 |

| Punct început | X / Y | Punct sfârșit | X / Y | Lungime segment (** (m) |
|---------------|----------------------------|---------------|----------------------------|-------------------------|
| 11 | 597.432,462 395.803,893 | 12 | 597.468,736 395.836,429 | 48.728 |
| 13 | 597.504,802 395.872,171 | 14 | 597.542,336 395.898,181 | 45.665 |
| 15 | 597.540,539 395.905,149 | 16 | 597.544,933 395.910,568 | 6.977 |
| 17 | 597.540,406 395.921,638 | 18 | 597.529,404 395.939,19 | 20.715 |
| 19 | 597.516,912 395.947,5 | 20 | 597.479,116 395.963,613 | 41.087 |
| 21 | 597.474,325 395.965,656 | 1 | 597.460,888 395.972,876 | 15.254 |

| Punct început | X / Y | Punct sfârșit | X / Y | Lungime segment (** (m) |
|---------------|----------------------------|---------------|----------------------------|-------------------------|
| 12 | 597.468,736 395.836,429 | 13 | 597.504,802 395.872,171 | 50.776 |
| 14 | 597.542,336 395.898,181 | 15 | 597.540,539 395.905,149 | 7.196 |
| 16 | 597.544,933 395.910,568 | 17 | 597.540,406 395.921,638 | 11.96 |
| 18 | 597.529,404 395.939,19 | 19 | 597.516,912 395.947,5 | 15.004 |
| 20 | 597.479,116 395.963,613 | 21 | 597.474,325 395.965,656 | 5.208 |

** Lungimile segmentelor sunt determinate în planul de proiecție Stereo 70 și sunt rotunjite la 1 milimetru.

*** Distanța dintre puncte este formată din segmente cumulate ce sunt mai mici decât valoarea 1 milimetru.

**DATE DESPRE IMOBILUL NR. 2781**

Oficiul de Cadastru și Publicitate Imobiliară PRAHOVA
Biroul de Cadastru și Publicitate Imobiliară Ploiești

A. Partea I. Descrierea imobilului

TEREN Necunoscut

Adresa: Loc. Mocesti, Jud. Prahova

| Nr. Crt | Nr cadastral Nr. topografic | Suprafața* (mp) | Observații / Referințe |
|---------|--------------------------------|-----------------|---------------------------------------|
| A1 | | 6.554 | Sector cadastral:35 Teren imprejmuit; |

B. Partea II. Proprietari și acte

| Inscrieri privitoare la dreptul de proprietate și alte drepturi reale | | Referințe |
|--|---|-----------|
| / | | |
| Act Normativ nr. 7, din 13/03/1996 emis de PARLAMENTUL ROMANIEI (ART. 13); | | |
| B1 | Inscrierea posesiei, drept de PROPRIETATE, dobandit prin Lege, cota actuala 1/1 1) NEIDENTIFICAT NEIDENTIFICAT | A1 |
| B2 | SE NOTEAZA MENTIUNEA DE PROPRIETAR NEIDENTIFICAT | A1 |

C. Partea III. SARCINI .

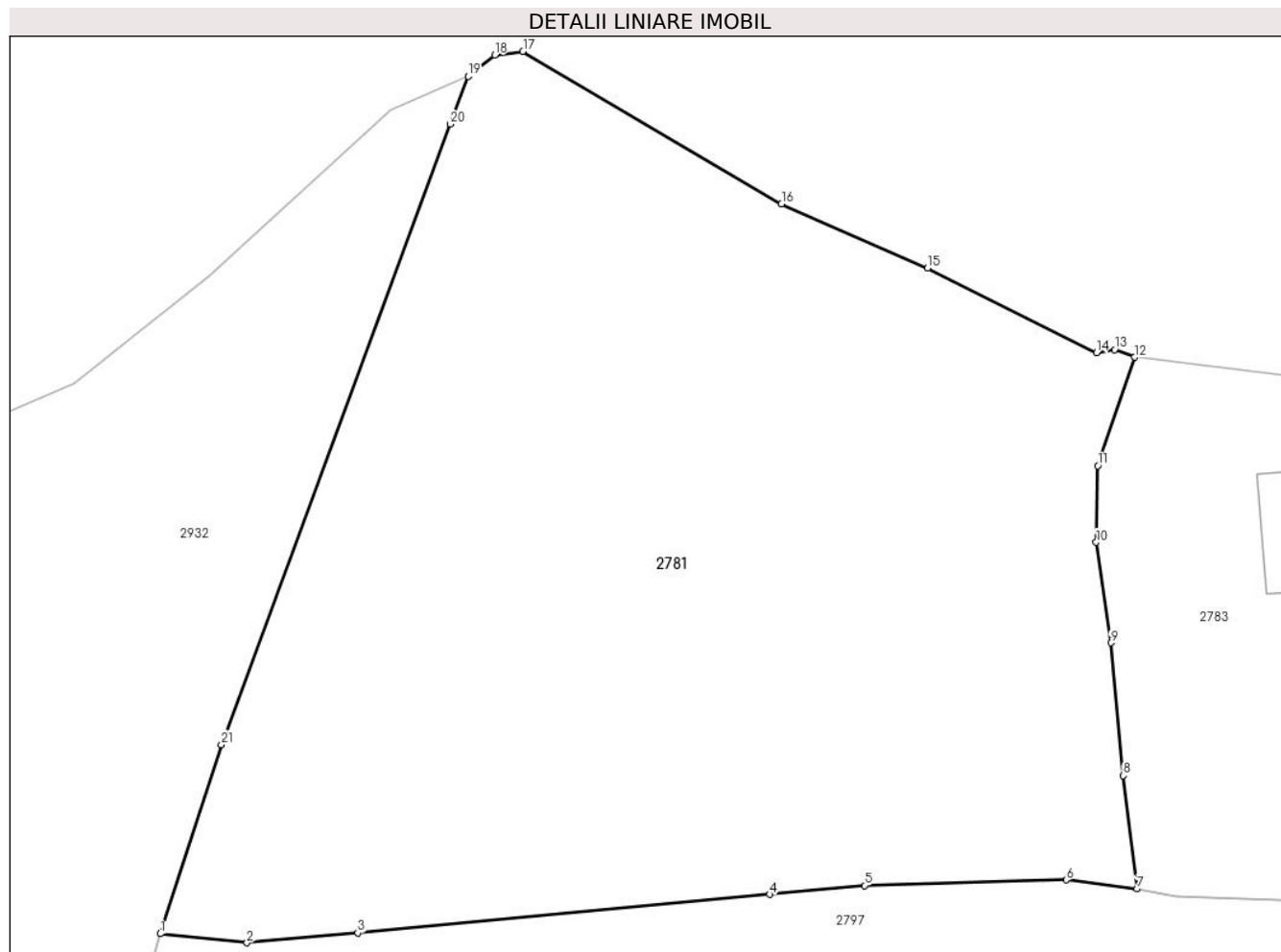
| Inscrieri privind dezmembramintele dreptului de proprietate, drepturi reale de garanție și sarcini | Referințe |
|--|-----------|
| NU SUNT | |

Anexa Nr. 1 La Partea I

Teren

| | | |
|--------------|-----------------|------------------------|
| Nr cadastral | Suprafața (mp)* | Observații / Referințe |
| | 6.554 | |

* Suprafața este determinată în planul de proiecție Stereo 70.



Date referitoare la teren

| Crt | Categorie folosință | Intravilan | Suprafața (mp) | Tarla | Parcelă | Nr. topo | Observații / Referințe |
|-----|---------------------|------------|----------------|-------|---------|----------|------------------------|
| 1 | arabil | DA | 6.002 | - | - | - | |
| 2 | arabil | NU | 552 | - | - | - | |

Lungime Segmente

1) Valorile lungimilor segmentelor sunt obținute din proiecție în plan.

| Punct început | X / Y | Punct sfârșit | X / Y | Lungime segment (** (m)) |
|---------------|----------------------------|---------------|----------------------------|--------------------------|
| 1 | 597.742,643 396.235,638 | 2 | 597.751,824 396.234,679 | 9.231 |
| 3 | 597.763,567 396.235,714 | 4 | 597.807,188 396.239,793 | 43.811 |
| 5 | 597.817,261 396.240,736 | 6 | 597.838,639 396.241,327 | 21.386 |
| 7 | 597.846,132 396.240,37 | 8 | 597.844,665 396.252,358 | 12.077 |

| Punct început | X / Y | Punct sfârșit | X / Y | Lungime segment (** (m)) |
|---------------|----------------------------|---------------|----------------------------|--------------------------|
| 2 | 597.751,824 396.234,679 | 3 | 597.763,567 396.235,714 | 11.789 |
| 4 | 597.807,188 396.239,793 | 5 | 597.817,261 396.240,736 | 10.117 |
| 6 | 597.838,639 396.241,327 | 7 | 597.846,132 396.240,37 | 7.554 |
| 8 | 597.844,665 396.252,358 | 9 | 597.843,352 396.266,422 | 14.125 |

| Punct început | X / Y | Punct sfârșit | X / Y | Lungime segment (** (m) |
|---------------|----------------------------|---------------|----------------------------|-------------------------|
| 9 | 597.843,352 396.266,422 | 10 | 597.841,803 396.277,062 | 10.752 |
| 11 | 597.841,963 396.285,153 | 12 | 597.845,851 396.296,635 | 12.122 |
| 13 | 597.843,77 396.297,465 | 14 | 597.841,821 396.297,12 | 1.98 |
| 15 | 597.823,934 396.306,068 | 16 | 597.808,462 396.312,867 | 16.9 |
| 17 | 597.781,063 396.329,008 | 18 | 597.778,088 396.328,623 | 3.0 |
| 19 | 597.775,288 396.326,361 | 20 | 597.773,338 396.321,325 | 5.4 |
| 21 | 597.749,138 396.255,641 | 1 | 597.742,643 396.235,638 | 21.031 |

| Punct început | X / Y | Punct sfârșit | X / Y | Lungime segment (** (m) |
|---------------|----------------------------|---------------|----------------------------|-------------------------|
| 10 | 597.841,803 396.277,062 | 11 | 597.841,963 396.285,153 | 8.093 |
| 12 | 597.845,851 396.296,635 | 13 | 597.843,77 396.297,465 | 2.24 |
| 14 | 597.841,821 396.297,12 | 15 | 597.823,934 396.306,068 | 20.0 |
| 16 | 597.808,462 396.312,867 | 17 | 597.781,063 396.329,008 | 31.8 |
| 18 | 597.778,088 396.328,623 | 19 | 597.775,288 396.326,361 | 3.6 |
| 20 | 597.773,338 396.321,325 | 21 | 597.749,138 396.255,641 | 70.0 |

** Lungimile segmentelor sunt determinate în planul de proiecție Stereo 70 și sunt rotunjite la 1 milimetru.

*** Distanța dintre puncte este formată din segmente cumulate ce sunt mai mici decât valoarea 1 milimetru.

**DATE DESPRE IMOBILUL NR. 2782**

Oficiul de Cadastru și Publicitate Imobiliară PRAHOVA
Biroul de Cadastru și Publicitate Imobiliară Ploiești

A. Partea I. Descrierea imobilului

TEREN Intravilan

Adresa: Loc. Mocesti, Jud. Prahova

| Nr. Crt | Nr cadastral Nr. topografic | Suprafața* (mp) | Observații / Referințe |
|---------|--------------------------------|-----------------|---------------------------------------|
| A1 | | 620 | Sector cadastral:35 Teren imprejmuit; |

B. Partea II. Proprietari și acte

| Inscrieri privitoare la dreptul de proprietate și alte drepturi reale | | Referințe |
|--|---|-----------|
| / | | |
| Act Normativ nr. 7, din 13/03/1996 emis de PARLAMENTUL ROMANIEI (ART. 13); | | |
| B1 | Inscrierea posesiei, drept de PROPRIETATE, dobandit prin Lege, cota actuala 1/1 1) NEIDENTIFICAT NEIDENTIFICAT | A1 |
| B2 | SE NOTEAZA MENTIUNEA DE PROPRIETAR NEIDENTIFICAT | A1 |

C. Partea III. SARCINI .

| Inscrieri privind dezmembramintele dreptului de proprietate, drepturi reale de garanție și sarcini | Referințe |
|--|-----------|
| NU SUNT | |

Anexa Nr. 1 La Partea I

Teren

| | | |
|--------------|-----------------|------------------------|
| Nr cadastral | Suprafața (mp)* | Observații / Referințe |
| | 620 | |

* Suprafața este determinată în planul de proiecție Stereo 70.



Date referitoare la teren

| Crt | Categorie folosință | Intravilan | Suprafața (mp) | Tarla | Parcelă | Nr. topo | Observații / Referințe |
|-----|---------------------|------------|----------------|-------|---------|----------|------------------------|
| 1 | arabil | DA | 620 | - | - | - | |

Lungime Segmente

1) Valorile lungimilor segmentelor sunt obținute din proiecție în plan.

| Punct început | X / Y | Punct sfârșit | X / Y | Lungime segment (** (m) |
|---------------|----------------------------|---------------|----------------------------|-------------------------|
| 1 | 597.915,848 396.288,538 | 2 | 597.913,32 396.288,624 | 2.529 |
| 2 | 597.913,32 396.288,624 | 3 | 597.900,503 396.290,08 | 12.9 |
| 3 | 597.900,503 396.290,08 | 4 | 597.895,888 396.290,692 | 4.655 |
| 4 | 597.895,888 396.290,692 | 5 | 597.895,376 396.284,709 | 6.005 |
| 5 | 597.895,376 396.284,709 | 6 | 597.894,462 396.271,895 | 12.847 |

| Punct început | X / Y | Punct sfârşit | X / Y | Lungime segment (** (m) |
|---------------|----------------------------|---------------|----------------------------|-------------------------|
| 6 | 597.894,462 396.271,895 | 7 | 597.893,715 396.253,632 | 18.278 |
| 7 | 597.893,715 396.253,632 | 8 | 597.893,231 396.240,072 | 13.569 |
| 8 | 597.893,231 396.240,072 | 9 | 597.896,722 396.239,936 | 3.494 |
| 9 | 597.896,722 396.239,936 | 10 | 597.897,981 396.245,222 | 5.434 |
| 10 | 597.897,981 396.245,222 | 11 | 597.898,595 396.248,112 | 2.954 |
| 11 | 597.898,595 396.248,112 | 12 | 597.902,062 396.257,795 | 10.285 |
| 12 | 597.902,062 396.257,795 | 13 | 597.904,676 396.262,109 | 5.044 |
| 13 | 597.904,676 396.262,109 | 14 | 597.908,582 396.267,3 | 6.497 |
| 14 | 597.908,582 396.267,3 | 15 | 597.911,335 396.270,296 | 4.069 |
| 15 | 597.911,335 396.270,296 | 16 | 597.912,432 396.272,534 | 2.492 |
| 16 | 597.912,432 396.272,534 | 17 | 597.913,088 396.274,392 | 1.97 |
| 17 | 597.913,088 396.274,392 | 18 | 597.914,121 396.276,964 | 2.772 |
| 18 | 597.914,121 396.276,964 | 1 | 597.915,848 396.288,538 | 11.702 |

** Lungimile segmentelor sunt determinate în planul de proiecție Stereo 70 și sunt rotunjite la 1 milimetru.

*** Distanța dintre puncte este formată din segmente cumulate ce sunt mai mici decât valoarea 1 milimetru.

**DATE DESPRE IMOBILUL NR. 2783**

Oficiul de Cadastru și Publicitate Imobiliară PRAHOVA
Biroul de Cadastru și Publicitate Imobiliară Ploiești

A. Partea I. Descrierea imobilului

TEREN Intravilan

Adresa: Loc. Mocesti, Jud. Prahova

| Nr. Crt | Nr cadastral Nr. topografic | Suprafața* (mp) | Observații / Referințe |
|---------|-----------------------------|------------------------------------|---------------------------------------|
| A1 | 21153 | Din acte: 2.744 Masurata: 2.757 | Sector cadastral:35 Teren imprejmuit; |

Construcții

| Crt | Nr cadastral Nr. topografic | Adresa | Observații / Referințe |
|------|-----------------------------|----------------------------|---|
| A1.1 | 21153-C1 | Loc. Mocesti, Jud. Prahova | Nr. niveluri:1; S. construita la sol:136 mp; LOCUINTA |
| A1.2 | 21153-C2 | Loc. Mocesti, Jud. Prahova | Nr. niveluri:1; S. construita la sol:51 mp; LOCUINTA |

B. Partea II. Proprietari și acte

| Inscrieri privitoare la dreptul de proprietate și alte drepturi reale | | Referințe |
|--|---|------------|
| 86342 / 02/09/2020 | | |
| Act Notarial nr. 3589, din 02/09/2020 emis de NP Ivan Constantin; | | |
| B2 | Intabulare, drept de PROPRIETATEcumparare ca bun comun, dobandit prin Conventie, cota actuala 1/1 1) MATEI CRISTIAN 2) MATEI MARINELA | A1 |
| / | | |
| Act Administrativ nr. 3477, din 14/05/2024 emis de PRIMARIA COMUNEI IORDACHEANU; | | |
| B3 | Intabulare, drept de PROPRIETATE, dobandit prin Construire, cota actuala 1/1 1) MATEI CRISTIAN 2) MATEI MARINELA | A1.1, A1.2 |

C. Partea III. SARCINI .

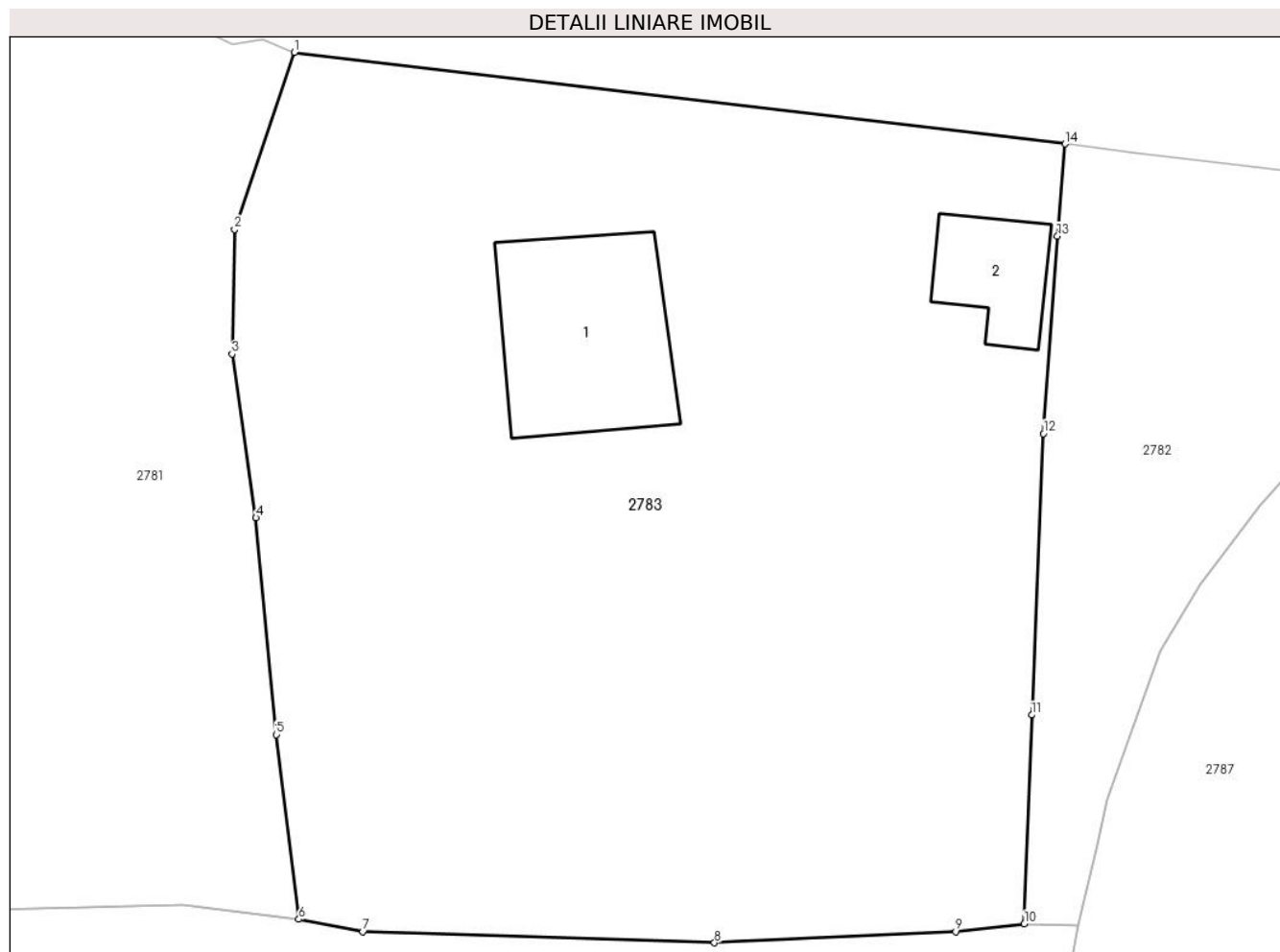
| Inscrieri privind dezmembramintele dreptului de proprietate, drepturi reale de garanție și sarcini | Referințe |
|--|-----------|
| NU SUNT | |

Anexa Nr. 1 La Partea I

Teren

| Nr cadastral | Suprafața (mp)* | Observații / Referințe |
|--------------|------------------------------------|------------------------|
| 21153 | Din acte: 2.744 Masurata: 2.757 | |

* Suprafața este determinată în planul de proiecție Stereo 70.



Date referitoare la teren

| Crt | Categorie folosință | Intra vilan | Suprafața (mp) | Tarla | Parcelă | Nr. topo | Observații / Referințe |
|-----|---------------------|-------------|----------------|-------|---------|----------|------------------------|
| 1 | curți constructii | DA | 658 | 6 | 276 | - | |
| 2 | arabil | DA | 2.099 | 6 | 275 | - | |

Date referitoare la construcții

| Crt | Număr | Destinație construcție | Supraf. (mp) | Situație juridică | Observații / Referințe |
|------|----------|-------------------------|--------------|-------------------|---|
| A1.1 | 21153-C1 | construcții de locuințe | 136 | Cu acte | Nr. niveluri:1; S. construită la sol:136 mp; LOCUINTA |
| A1.2 | 21153-C2 | construcții de locuințe | 51 | Cu acte | Nr. niveluri:1; S. construită la sol:51 mp; LOCUINTA |

Lungime Segmente

1) Valorile lungimilor segmentelor sunt obținute din proiecție în plan.

| Punct început | X / Y | Punct sfârșit | X / Y | Lungime segment (** (m) |
|---------------|----------------------------|---------------|----------------------------|-------------------------|
| 1 | 597.845,851 396.296,635 | 2 | 597.841,963 396.285,153 | 12.122 |
| 2 | 597.841,963 396.285,153 | 3 | 597.841,803 396.277,062 | 8.093 |

| Punct început | X / Y | Punct sfârşit | X / Y | Lungime segment (** (m) |
|---------------|----------------------------|---------------|----------------------------|-------------------------|
| 3 | 597.841,803 396.277,062 | 4 | 597.843,352 396.266,422 | 10.752 |
| 4 | 597.843,352 396.266,422 | 5 | 597.844,665 396.252,358 | 14.125 |
| 5 | 597.844,665 396.252,358 | 6 | 597.846,132 396.240,37 | 12.077 |
| 6 | 597.846,132 396.240,37 | 7 | 597.850,287 396.239,569 | 4.231 |
| 7 | 597.850,287 396.239,569 | 8 | 597.873,114 396.238,846 | 22.838 |
| 8 | 597.873,114 396.238,846 | 9 | 597.888,775 396.239,564 | 15.677 |
| 9 | 597.888,775 396.239,564 | 10 | 597.893,231 396.240,072 | 4.485 |
| 10 | 597.893,231 396.240,072 | 11 | 597.893,715 396.253,632 | 13.569 |
| 11 | 597.893,715 396.253,632 | 12 | 597.894,462 396.271,895 | 18.278 |
| 12 | 597.894,462 396.271,895 | 13 | 597.895,376 396.284,709 | 12.847 |
| 13 | 597.895,376 396.284,709 | 14 | 597.895,888 396.290,692 | 6.005 |
| 14 | 597.895,888 396.290,692 | 1 | 597.845,851 396.296,635 | 50.389 |

** Lungimile segmentelor sunt determinate în planul de proiecție Stereo 70 și sunt rotunjite la 1 milimetru.

*** Distanța dintre puncte este formată din segmente cumulate ce sunt mai mici decât valoarea 1 milimetru.

**DATE DESPRE IMOBILUL NR. 2784**

Oficiul de Cadastru și Publicitate Imobiliară PRAHOVA
Biroul de Cadastru și Publicitate Imobiliară Ploiești

A. Partea I. Descrierea imobilului

TEREN Intravilan

Adresa: Loc. Mocesti, Nr. 346, Jud. Prahova

| Nr. Crt | Nr cadastral Nr. topografic | Suprafața* (mp) | Observații / Referințe |
|---------|-----------------------------|-----------------|---------------------------------------|
| A1 | | 585 | Sector cadastral:35 Teren imprejmuit; |

B. Partea II. Proprietari și acte

| Inscrieri privitoare la dreptul de proprietate și alte drepturi reale | | Referințe |
|--|---|-----------|
| / | | |
| Act Normativ nr. 7, din 13/03/1996 emis de PARLAMENTUL ROMANIEI (ART. 13); | | |
| B1 | Inscrierea posesiei, drept de PROPRIETATE, dobandit prin Lege, cota actuala 1/1 1) NEIDENTIFICAT NEIDENTIFICAT | A1 |
| B2 | SE NOTEAZA MENTIUNEA DE PROPRIETAR NEIDENTIFICAT | A1 |

C. Partea III. SARCINI .

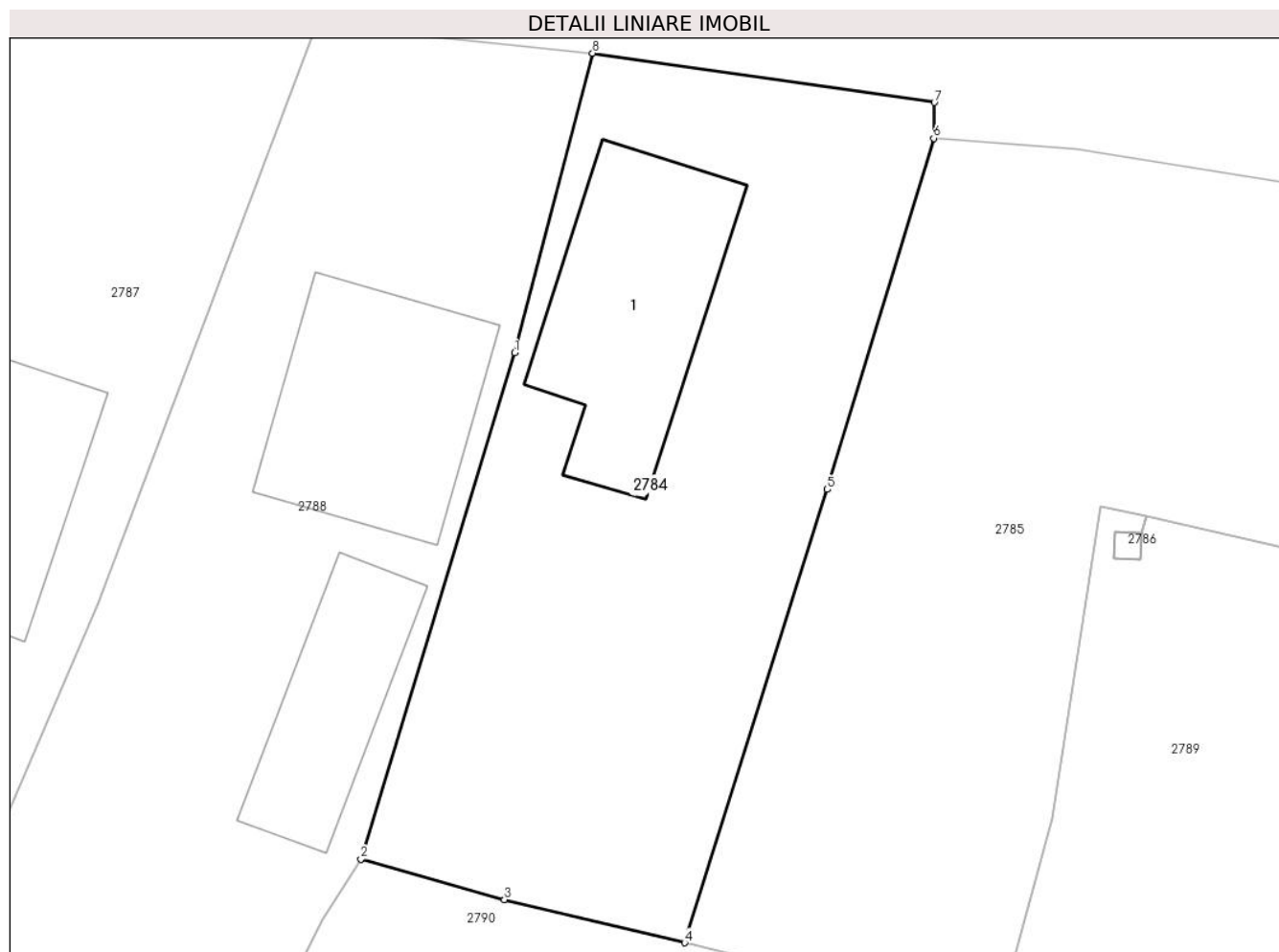
| Inscrieri privind dezmembramintele dreptului de proprietate, drepturi reale de garanție și sarcini | Referințe |
|--|-----------|
| NU SUNT | |

Anexa Nr. 1 La Partea I

Teren

| Nr cadastral | Suprafața (mp)* | Observații / Referințe |
|--------------|-----------------|------------------------|
| | 585 | |

* Suprafața este determinată în planul de proiecție Stereo 70.



Date referitoare la teren

| Crt | Categorie folosință | Intravilan | Suprafața (mp) | Tarla | Parcelă | Nr. topo | Observații / Referințe |
|-----|---------------------|------------|----------------|-------|---------|----------|------------------------|
| 1 | curți constructii | DA | 585 | - | - | - | |

Date referitoare la construcții

| Crt | Număr | Destinație construcție | Supraf. (mp) | Situație juridică | Observații / Referințe |
|------|-------|-------------------------|--------------|-------------------|--|
| A1.1 | | construcții de locuințe | 91 | Fara acte | Nr. niveluri:1; S. construita la sol:91 mp; LOCUINTA |

Lungime Segmente

1) Valorile lungimilor segmentelor sunt obținute din proiecție în plan.

| Punct început | X / Y | Punct sfârșit | X / Y | Lungime segment (** (m) |
|---------------|----------------------------|---------------|----------------------------|-------------------------|
| 1 | 597.945,493 396.271,413 | 2 | 597.938,613 396.248,772 | 23.663 |
| 2 | 597.938,613 396.248,772 | 3 | 597.945,033 396.246,955 | 6.672 |
| 3 | 597.945,033 396.246,955 | 4 | 597.953,099 396.245,031 | 8.292 |
| 4 | 597.953,099 396.245,031 | 5 | 597.959,486 396.265,306 | 21.258 |

| Punct început | X / Y | Punct sfârşit | X / Y | Lungime segment (** (m) |
|---------------|----------------------------|---------------|----------------------------|-------------------------|
| 5 | 597.959,486 396.265,306 | 6 | 597.964,25 396.281,014 | 16.414 |
| 6 | 597.964,25 396.281,014 | 7 | 597.964,282 396.282,614 | 1.6 |
| 7 | 597.964,282 396.282,614 | 8 | 597.948,979 396.284,815 | 15.461 |
| 8 | 597.948,979 396.284,815 | 1 | 597.945,493 396.271,413 | 13.848 |

** Lungimile segmentelor sunt determinate în planul de proiecție Stereo 70 și sunt rotunjite la 1 milimetru.

*** Distanța dintre puncte este formată din segmente cumulate ce sunt mai mici decât valoarea 1 milimetru.

**DATE DESPRE IMOBILUL NR. 2785**

Oficiul de Cadastru și Publicitate Imobiliară PRAHOVA
Biroul de Cadastru și Publicitate Imobiliară Ploiești

A. Partea I. Descrierea imobilului

TEREN Intravilan

Adresa: Loc. Mocesti, Jud. Prahova

| Nr. Crt | Nr cadastral Nr. topografic | Suprafața* (mp) | Observații / Referințe |
|---------|--------------------------------|-----------------|---------------------------------------|
| A1 | 21063 | 692 | Sector cadastral:35 Teren imprejmuit; |

B. Partea II. Proprietari și acte

| Inscrieri privitoare la dreptul de proprietate și alte drepturi reale | | Referințe |
|---|---|-----------|
| 52075 / 14/06/2017 | | |
| Act Notarial nr. 563, din 13/06/2017 emis de NP Anton Georgeta; | | |
| B1 | Se infiinteaza cartea funciara 21063 a imobilului cu numarul cadastral 21063/lordacheanu, rezultat din dezmembrarea imobilului cu numarul cadastral 20220 inscris in cartea funciara 20220; | A1 |
| 109200 / 25/08/2022 | | |
| Act Notarial nr. 3664, din 24/08/2022 emis de NP Ionita Aristita Adina (contract de vanzare); | | |
| B6 | Intabulare, drept de PROPRIETATEcumparare ca bun comun, dobandit prin Conventie, cota actuala 1/1 1) SERBAN CONSTANTIN 2) SERBAN VICTORITA-VIOLETA | A1 |

C. Partea III. SARCINI .

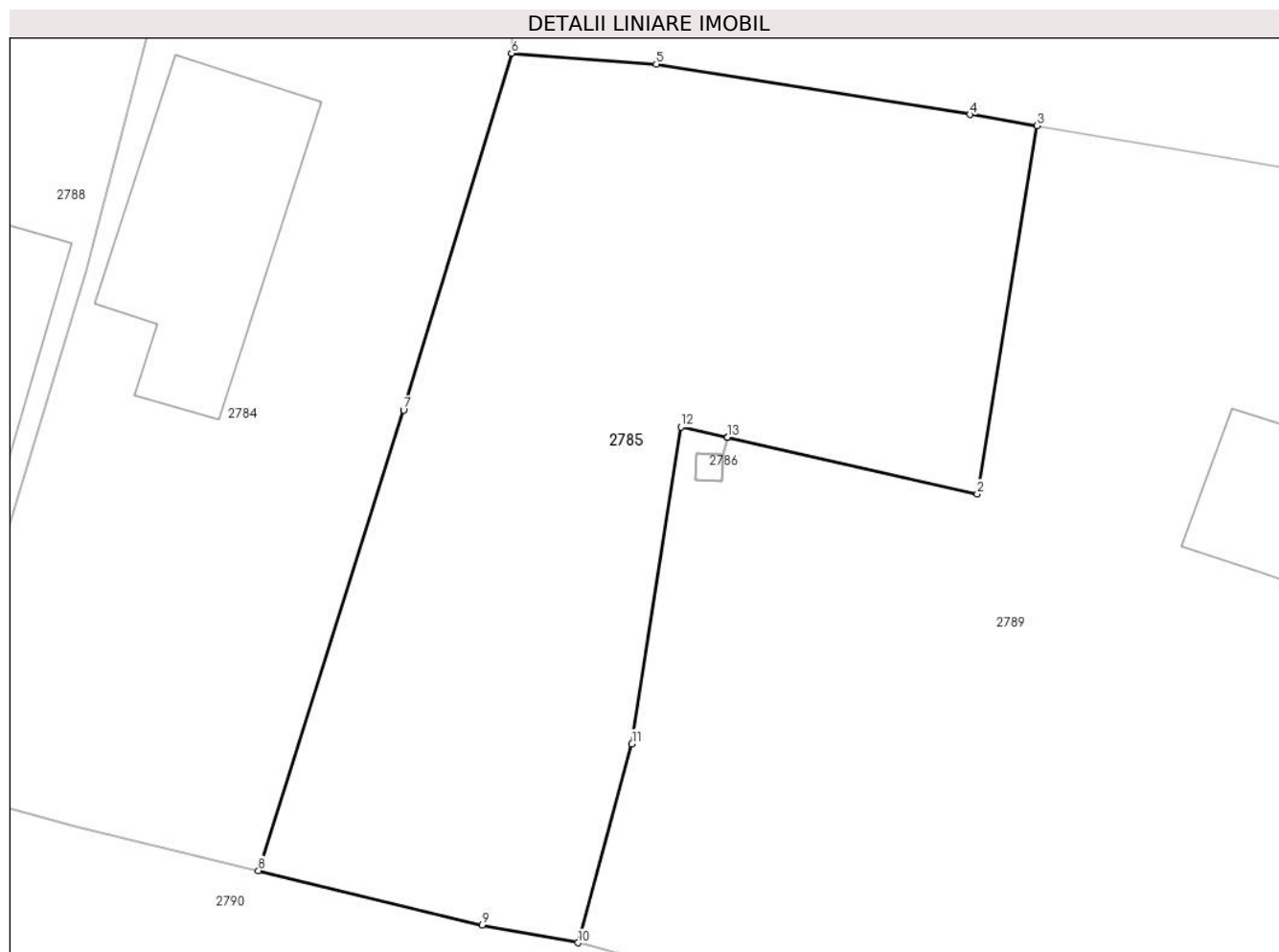
| Inscrieri privind dezmembramintele dreptului de proprietate, drepturi reale de garanție și sarcini | Referințe |
|--|-----------|
| NU SUNT | |

Anexa Nr. 1 La Partea I

Teren

| Nr cadastral | Suprafața (mp)* | Observații / Referințe |
|--------------|-----------------|------------------------|
| 21063 | 692 | |

* Suprafața este determinată în planul de proiecție Stereo 70.



Date referitoare la teren

| Crt | Categorie folosință | Intravilan | Suprafața (mp) | Tarla | Parcelă | Nr. topo | Observații / Referințe |
|-----|---------------------|------------|----------------|-------|---------|----------|------------------------|
| 1 | arabil | DA | 692 | 6 | 283 | - | |

Lungime Segmente

1) Valorile lungimilor segmentelor sunt obținute din proiecție în plan.

| Punct început | X / Y | Punct sfârșit | X / Y | Lungime segment (** (m) |
|---------------|----------------------------|---------------|----------------------------|-------------------------|
| 1 | 597.973,773 396.264,1 | 2 | 597.984,763 396.261,615 | 11.268 |
| 2 | 597.984,763 396.261,615 | 3 | 597.987,391 396.277,83 | 16.427 |
| 3 | 597.987,391 396.277,83 | 4 | 597.984,452 396.278,319 | 2.979 |
| 4 | 597.984,452 396.278,319 | 5 | 597.970,626 396.280,528 | 14.001 |
| 5 | 597.970,626 396.280,528 | 6 | 597.964,25 396.281,014 | 6.394 |

| Punct început | X / Y | Punct sfârșit | X / Y | Lungime segment (** (m) |
|---------------|----------------------------|---------------|----------------------------|-------------------------|
| 6 | 597.964,25 396.281,014 | 7 | 597.959,486 396.265,306 | 16.414 |
| 7 | 597.959,486 396.265,306 | 8 | 597.953,099 396.245,031 | 21.258 |
| 8 | 597.953,099 396.245,031 | 9 | 597.962,955 396.242,636 | 10.143 |
| 9 | 597.962,955 396.242,636 | 10 | 597.967,175 396.241,855 | 4.292 |
| 10 | 597.967,175 396.241,855 | 11 | 597.969,552 396.250,611 | 9.073 |
| 11 | 597.969,552 396.250,611 | 12 | 597.971,709 396.264,567 | 14.122 |
| 12 | 597.971,709 396.264,567 | 13 | 597.973,77 396.264,101 | 2.113 |
| 13 | 597.973,77 396.264,101 | 1 | 597.973,773 396.264,1 | 0.003 |

** Lungimile segmentelor sunt determinate în planul de proiecție Stereo 70 și sunt rotunjite la 1 milimetru.

*** Distanța dintre puncte este formată din segmente cumulate ce sunt mai mici decât valoarea 1 milimetru.

**DATE DESPRE IMOBILUL NR. 2786**

Oficiul de Cadastru și Publicitate Imobiliară PRAHOVA
Biroul de Cadastru și Publicitate Imobiliară Ploiești

A. Partea I. Descrierea imobilului

TEREN Intravilan

Adresa: Loc. Mocesti, Jud. Prahova

| Nr. Crt | Nr cadastral Nr. topografic | Suprafața* (mp) | Observații / Referințe |
|---------|-----------------------------|-----------------|--|
| A1 | | 1 | Sector cadastral:35 Teren neimprijmit; |

Construcții

| Crt | Nr cadastral Nr. topografic | Adresa | Observații / Referințe |
|------|-----------------------------|----------------------------|---|
| A1.1 | | Loc. Mocesti, Jud. Prahova | Nr. niveluri:1; S. construita la sol:1 mp; STALP ENERGIE ELECTRICA LEA 20KV |

B. Partea II. Proprietari și acte

| Inscrieri privitoare la dreptul de proprietate și alte drepturi reale | | Referințe |
|---|--|-----------|
| / | | |
| Act Normativ nr. 123, din 10/07/2012 emis de PARLAMENTUL ROMANIEI; | | |
| B1 | Intabulare, drept de PROPRIETATE, dobandit prin Lege, cota actuala 1/1 1) STATUL ROMAN, CIF:9999999999999, DOMENIU PUBLIC | A1, A1.1 |
| Act Normativ nr. 980, din 16/12/2015 emis de GUVERNUL ROMANIEI; | | |
| B2 | Intabulare, drept de ADMINISTRARE, dobandit prin Lege 1) MINISTERUL ECONOMIEI, ENERGIEI SI MEDIULUI DE AFACERI, CIF:9999999999999 | A1, A1.1 |
| Act Administrativ nr. 9, din 07/10/2005 emis de MINISTERUL ECONOMIEI SI COMERTULUI (ACT ADITIONAL 1/10.06.2008 EMIS DE MINISTERUL ECONOMIEI SI FINANTELOR, ACT ADITIONAL 2/18.06.2015 EMIS DE MINISTERUL ENERGIEI, INTREPRINDERILOR MICI SI MIJLOCII SI MEDIULUI DE AFACERI, ACT ADITIONAL 3/10.02.2016 EMIS DE MINISTERUL ENERGIEI, ACT ADITIONAL 4/02.03.2017 EMIS DE MINISTERUL ENERGIEI); | | |
| B3 | Intabulare, drept de CONCESIUNE, dobandit prin Lege 1) DISTRIBUTIE ENERGIE ELECTRICA ROMANIA SA, CIF:14476722 | A1, A1.1 |

C. Partea III. SARCINI .

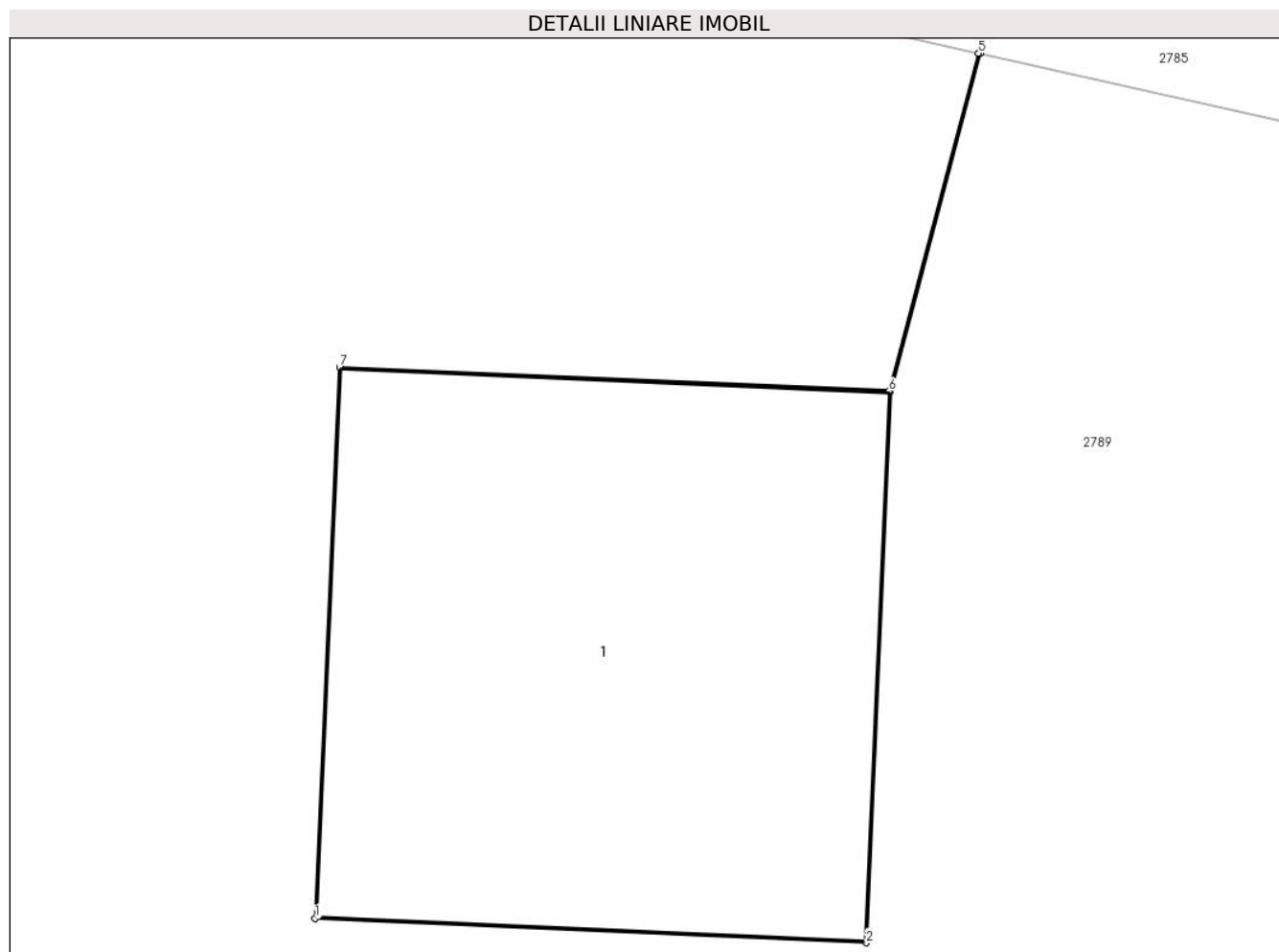
| Inscrieri privind dezmembramintele dreptului de proprietate, drepturi reale de garanție și sarcini | Referințe |
|--|-----------|
| NU SUNT | |

Anexa Nr. 1 La Partea I

Teren

| Nr cadastral | Suprafața (mp)* | Observații / Referințe |
|--------------|-----------------|------------------------|
| | 1 | |

* Suprafața este determinată în planul de proiecție Stereo 70.



Date referitoare la teren

| Crt | Categorie folosință | Intra vilan | Suprafața (mp) | Tarla | Parcelă | Nr. topo | Observații / Referințe |
|-----|---------------------|-------------|----------------|-------|---------|----------|------------------------|
| 1 | curți constructii | DA | 1 | - | - | - | |

Date referitoare la construcții

| Crt | Număr | Destinație construcție | Supraf. (mp) | Situație juridică | Observații / Referințe |
|------|-------|--------------------------------------|--------------|-------------------|---|
| A1.1 | | construcții industriale și edilitare | 1 | Cu acte | Nr. niveluri:1; S. construită la sol:1 mp; STALP ENERGIE ELECTRICA LEA 20KV |

Lungime Segmente

1) Valorile lungimilor segmentelor sunt obținute din proiecție în plan.

| Punct început | X / Y | Punct sfârșit | X / Y | Lungime segment (** (m) |
|---------------|----------------------------|---------------|----------------------------|-------------------------|
| 1 | 597.972,326 396.262,22 | 2 | 597.973,525 396.262,167 | 1.2 |
| 2 | 597.973,525 396.262,167 | 3 | 597.973,578 396.263,366 | 1.2 |
| 3 | 597.973,578 396.263,366 | 4 | 597.973,773 396.264,1 | 0.76 |

| Punct început | X / Y | Punct sfârșit | X / Y | Lungime segment (** (m) |
|---------------|----------------------------|---------------|----------------------------|-------------------------|
| 4 | 597.973,773 396.264,1 | 5 | 597.973,77 396.264,101 | 0.003 |
| 5 | 597.973,77 396.264,101 | 6 | 597.973,575 396.263,366 | 0.76 |
| 6 | 597.973,575 396.263,366 | 7 | 597.972,379 396.263,418 | 1.197 |
| 7 | 597.972,379 396.263,418 | 1 | 597.972,326 396.262,22 | 1.2 |

** Lungimile segmentelor sunt determinate în planul de proiecție Stereo 70 și sunt rotunjite la 1 milimetru.

*** Distanța dintre puncte este formată din segmente cumulate ce sunt mai mici decât valoarea 1 milimetru.

**DATE DESPRE IMOBILUL NR. 2787**

Oficiul de Cadastru și Publicitate Imobiliară PRAHOVA
Biroul de Cadastru și Publicitate Imobiliară Ploiești

A. Partea I. Descrierea imobilului

TEREN Intravilan

Nr. CF vechi:223
Nr. cadastral vechi:277

Adresa: Loc. Mocesti, Jud. Prahova

| Nr. Crt | Nr cadastral Nr. topografic | Suprafața* (mp) | Observații / Referințe |
|---------|-----------------------------|------------------------------------|---------------------------------------|
| A1 | 20671 | Din acte: 1.136 Masurata: 1.144 | Sector cadastral:35 Teren imprejmuit; |

Construcții

| Crt | Nr cadastral Nr. topografic | Adresa | Observații / Referințe |
|------|-----------------------------|----------------------------|---|
| A1.1 | 20671-C1 | Loc. Mocesti, Jud. Prahova | Nr. niveluri:1; S. construita la sol:102 mp; LOCUINTA |

B. Partea II. Proprietari și acte

| Inscrieri privitoare la dreptul de proprietate și alte drepturi reale | | Referințe |
|--|---|-----------|
| 30435 / 18/04/2014 | | |
| Act Notarial nr. 1855, din 17/04/2014 emis de NP IVAN CONSTANTIN; | | |
| B2 | Intabulare, drept de PROPRIETATEcumparare ca bun comun, dobandit prin Conventie, cota actuala 1/1 1) STUPU VALENTIN 2) STUPU ELENA MIRELA | A1 |
| / | | |
| Act Administrativ nr. 3477, din 14/05/2024 emis de PRIMARIA COMUNEI IORDACHEANU; | | |
| B3 | Intabulare, drept de PROPRIETATE, dobandit prin Construire, cota actuala 1/1 1) STUPU VALENTIN 2) STUPU ELENA MIRELA | A1.1 |

C. Partea III. SARCINI .

| Inscrieri privind dezmembramintele dreptului de proprietate, drepturi reale de garanție și sarcini | Referințe |
|--|-----------|
| NU SUNT | |

Anexa Nr. 1 La Partea I

Teren

| Nr cadastral | Suprafața (mp)* | Observații / Referințe |
|--------------|------------------------------------|------------------------|
| 20671 | Din acte: 1.136 Masurata: 1.144 | |

* Suprafața este determinată în planul de proiecție Stereo 70.



Date referitoare la teren

| Crt | Categorie folosință | Intra vilan | Suprafața (mp) | Tarla | Parcelă | Nr. topo | Observații / Referințe |
|-----|---------------------|-------------|----------------|-------|---------|----------|------------------------|
| 1 | arabil | DA | 644 | 6 | 279 | - | |
| 2 | curți constructii | DA | 500 | 6 | 278 | - | |

Date referitoare la construcții

| Crt | Număr | Destinație construcție | Supraf. (mp) | Situație juridică | Observații / Referințe |
|------|----------|-------------------------|--------------|-------------------|---|
| A1.1 | 20671-C1 | construcții de locuințe | 102 | Cu acte | Nr. niveluri:1; S. construita la sol:102 mp; LOCUINTA |

Lungime Segmente

1) Valorile lungimilor segmentelor sunt obținute din proiecție în plan.

| Punct început | X / Y | Punct sfârșit | X / Y | Lungime segment (** (m) |
|---------------|----------------------------|---------------|----------------------------|-------------------------|
| 1 | 597.897,981 396.245,222 | 2 | 597.896,722 396.239,936 | 5.434 |
| 2 | 597.896,722 396.239,936 | 3 | 597.896,224 396.237,35 | 2.634 |

| Punct început | X / Y | Punct sfârşit | X / Y | Lungime segment (** (m) |
|---------------|----------------------------|---------------|----------------------------|-------------------------|
| 3 | 597.896,224 396.237,35 | 4 | 597.906,993 396.233,412 | 11.466 |
| 4 | 597.906,993 396.233,412 | 5 | 597.911,672 396.231,738 | 4.969 |
| 5 | 597.911,672 396.231,738 | 6 | 597.914,522 396.231,133 | 2.914 |
| 6 | 597.914,522 396.231,133 | 7 | 597.921,006 396.246,696 | 16.86 |
| 7 | 597.921,006 396.246,696 | 8 | 597.926,865 396.260,203 | 14.723 |
| 8 | 597.926,865 396.260,203 | 9 | 597.936,642 396.286,11 | 27.69 |
| 9 | 597.936,642 396.286,11 | 10 | 597.915,848 396.288,538 | 20.935 |
| 10 | 597.915,848 396.288,538 | 11 | 597.914,121 396.276,964 | 11.702 |
| 11 | 597.914,121 396.276,964 | 12 | 597.913,088 396.274,392 | 2.772 |
| 12 | 597.913,088 396.274,392 | 13 | 597.912,432 396.272,534 | 1.97 |
| 13 | 597.912,432 396.272,534 | 14 | 597.911,335 396.270,296 | 2.492 |
| 14 | 597.911,335 396.270,296 | 15 | 597.908,582 396.267,3 | 4.069 |
| 15 | 597.908,582 396.267,3 | 16 | 597.904,676 396.262,109 | 6.497 |
| 16 | 597.904,676 396.262,109 | 17 | 597.902,062 396.257,795 | 5.044 |
| 17 | 597.902,062 396.257,795 | 18 | 597.898,595 396.248,112 | 10.285 |
| 18 | 597.898,595 396.248,112 | 1 | 597.897,981 396.245,222 | 2.954 |

** Lungimile segmentelor sunt determinate în planul de proiecţie Stereo 70 şi sunt rotunjite la 1 milimetru.

*** Distanţa dintre puncte este formată din segmente cumulate ce sunt mai mici decât valoarea 1 milimetru.

**DATE DESPRE IMOBILUL NR. 2788**

Oficiul de Cadastru și Publicitate Imobiliară PRAHOVA
Biroul de Cadastru și Publicitate Imobiliară Ploiești

A. Partea I. Descrierea imobilului

TEREN Intravilan

Nr. CF vechi:42(e:42)

Nr. cadastral vechi:62

Adresa: Loc. Mocesti, Jud. Prahova

| Nr. Crt | Nr cadastral Nr. topografic | Suprafața* (mp) | Observații / Referințe |
|---------|-----------------------------|--------------------------------|---------------------------------------|
| A1 | 20817 | Din acte: 782 Masurata: 866 | Sector cadastral:35 Teren imprejmuit; |

Construcții

| Crt | Nr cadastral Nr. topografic | Adresa | Observații / Referințe |
|------|-----------------------------|----------------------------|--|
| A1.1 | 20817-C1 | Loc. Mocesti, Jud. Prahova | Nr. niveluri:1; S. construita la sol:54 mp; C1- locuinta |
| A1.2 | 20817-C2 | Loc. Mocesti, Jud. Prahova | Nr. niveluri:2; S. construita la sol:88 mp; LOCUINTA P+M |

B. Partea II. Proprietari și acte

| Inscrieri privitoare la dreptul de proprietate și alte drepturi reale | | Referințe |
|--|---|-----------|
| 3261 / 22/01/2010 | | |
| Act Notarial nr. 310, din 21/01/2010 emis de NP IVAN C-TIN; | | |
| B6 | Intabulare, drept de PROPRIETATEcumparare ca bun comun, dobandit prin Conventie, cota actuala 1/1 1) GHITA GHEORGHE 2) BARBU ROXANA | A1, A1.1 |
| / | | |
| Act Administrativ nr. 3477, din 14/05/2024 emis de PRIMARIA COMUNEI IORDACHEANU; | | |
| B7 | Intabulare, drept de PROPRIETATE, dobandit prin Construire, cota actuala 1/1 1) GHITA GHEORGHE 2) BARBU ROXANA | A1.2 |

C. Partea III. SARCINI .

| Inscrieri privind dezmembramintele dreptului de proprietate, drepturi reale de garanție și sarcini | Referințe |
|--|-----------|
| NU SUNT | |

Anexa Nr. 1 La Partea I**Teren**

| Nr cadastral | Suprafața (mp)* | Observații / Referințe |
|--------------|--------------------------------|------------------------|
| 20817 | Din acte: 782 Masurata: 866 | |

* Suprafața este determinată în planul de proiecție Stereo 70.

**Date referitoare la teren**

| Crt | Categorie folosință | Intra vilan | Suprafața (mp) | Tarla | Parcelă | Nr. topo | Observații / Referințe |
|-----|---------------------|-------------|----------------|-------|---------|----------|------------------------|
| 1 | curți constructii | DA | 866 | 113 | 809/2 | - | |

Date referitoare la construcții

| Crt | Număr | Destinație construcție | Supraf. (mp) | Situație juridică | Observații / Referințe |
|------|----------|-------------------------|--------------|-------------------|--|
| A1.1 | 20817-C1 | construcții de locuințe | 54 | Cu acte | Nr. niveluri:1; S. construita la sol:54 mp; C1-locuinta |
| A1.2 | 20817-C2 | construcții de locuințe | 88 | Cu acte | Nr. niveluri:2; S. construita la sol:88 mp; LOCUINTA P+M |

Lungime Segmente

1) Valorile lungimilor segmentelor sunt obținute din proiecție în plan.

| Punct început | X / Y | Punct sfârșit | X / Y | Lungime segment (** (m) |
|---------------|----------------------------|---------------|----------------------------|-------------------------|
| 1 | 597.926,865 396.260,203 | 2 | 597.921,006 396.246,696 | 14.723 |
| 2 | 597.921,006 396.246,696 | 3 | 597.914,522 396.231,133 | 16.86 |

| Punct început | X / Y | Punct sfârşit | X / Y | Lungime segment (** (m) |
|---------------|----------------------------|---------------|----------------------------|-------------------------|
| 3 | 597.914,522 396.231,133 | 4 | 597.917,928 396.229,309 | 3.864 |
| 4 | 597.917,928 396.229,309 | 5 | 597.923,127 396.227,788 | 5.417 |
| 5 | 597.923,127 396.227,788 | 6 | 597.929,408 396.226,146 | 6.492 |
| 6 | 597.929,408 396.226,146 | 7 | 597.932,407 396.236,837 | 11.104 |
| 7 | 597.932,407 396.236,837 | 8 | 597.933,864 396.240,096 | 3.57 |
| 8 | 597.933,864 396.240,096 | 9 | 597.936,898 396.246,066 | 6.697 |
| 9 | 597.936,898 396.246,066 | 10 | 597.938,613 396.248,772 | 3.204 |
| 10 | 597.938,613 396.248,772 | 11 | 597.945,493 396.271,413 | 23.663 |
| 11 | 597.945,493 396.271,413 | 12 | 597.948,979 396.284,815 | 13.848 |
| 12 | 597.948,979 396.284,815 | 13 | 597.936,642 396.286,11 | 12.405 |
| 13 | 597.936,642 396.286,11 | 1 | 597.926,865 396.260,203 | 27.69 |

** Lungimile segmentelor sunt determinate în planul de proiecție Stereo 70 și sunt rotunjite la 1 milimetru.

*** Distanța dintre puncte este formată din segmente cumulate ce sunt mai mici decât valoarea 1 milimetru.

**DATE DESPRE IMOBILUL NR. 2789**

Oficiul de Cadastru și Publicitate Imobiliară PRAHOVA
Biroul de Cadastru și Publicitate Imobiliară Ploiești

A. Partea I. Descrierea imobilului

TEREN Intravilan

Adresa: Loc. Mocesti, Jud. Prahova

| Nr. Crt | Nr cadastral Nr. topografic | Suprafața* (mp) | Observații / Referințe |
|---------|-----------------------------|-----------------|---------------------------------------|
| A1 | 21062 | 1.370 | Sector cadastral:35 Teren imprejmuit; |

Construcții

| Crt | Nr cadastral Nr. topografic | Adresa | Observații / Referințe |
|------|-----------------------------|----------------------------|--|
| A1.1 | 21062-C1 | Loc. Mocesti, Jud. Prahova | Nr. niveluri:1; S. construita la sol:89 mp; LOCUINTA |

B. Partea II. Proprietari și acte

| Inscrieri privitoare la dreptul de proprietate și alte drepturi reale | | Referințe |
|---|---|-----------|
| 52075 / 14/06/2017 | | |
| Act Notarial nr. 563, din 13/06/2017 emis de NP Anton Georgeta; | | |
| B1 | Se infiinteaza cartea funciara 21062 a imobilului cu numarul cadastral 21062/Iordacheanu, rezultat din dezmembrarea imobilului cu numarul cadastral 20220 inscris in cartea funciara 20220; | A1 |
| Act Notarial nr. 204790, din 13/04/2009 emis de COM JUD PRAHOVA (certificat mostenitor nr.51/15.05.2008 emis de NP ANTON GEORGETA; autorizatie construire nr.13/20.11.1992 emis de CONSILIUL LOCAL IORDACHIANU; incheiere rectificare nr.1522/10.06.2009 emis de NP ANTON GEORGETA;); | | |
| B2 | Intabulare, drept de PROPRIETATE, dobandit prin Succesiune, cota actuala 3/8 1) BALACEANU MADALINA - LILIANA <i>OBSERVATII: pozitie transcrisa din CF 20220/Iordacheanu, inscrisa prin incheierea nr. 29446 din 17/06/2009;</i> | A1 |
| B3 | Intabulare, drept de PROPRIETATE, dobandit prin Succesiune, cota actuala 3/16 1) BALACEANU MADALINA - LILIANA <i>OBSERVATII: pozitie transcrisa din CF 20220/Iordacheanu, inscrisa prin incheierea nr. 29446 din 17/06/2009;</i> | A1.1 |
| Act Notarial nr. 188, din 02/02/2010 emis de NP ANTON GEORGETA; | | |
| B4 | Intabulare, drept de PROPRIETATE(donatie), dobandit prin Conventie, cota actuala 5/8 1) BALACEANU MADALINA - LILIANA <i>OBSERVATII: pozitie transcrisa din CF 20220/Iordacheanu, inscrisa prin incheierea nr. 5358 din 03/02/2010;</i> | A1 |
| B5 | Intabulare, drept de PROPRIETATE(donatie), dobandit prin Conventie, cota actuala 13/16 1) BALACEANU MADALINA - LILIANA <i>OBSERVATII: pozitie transcrisa din CF 20220/Iordacheanu, inscrisa prin incheierea nr. 5358 din 03/02/2010;</i> | A1.1 |

C. Partea III. SARCINI .

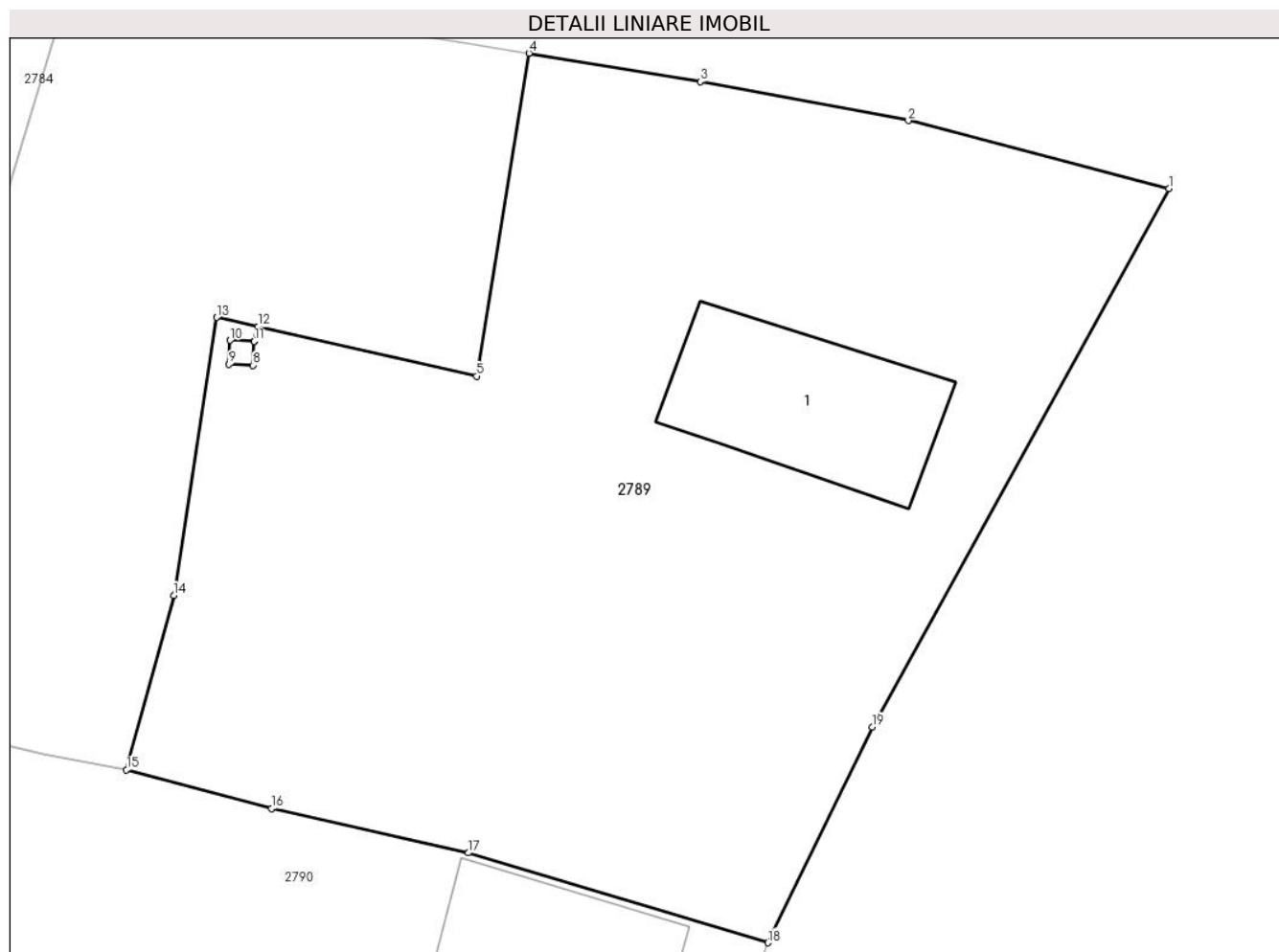
| Inscrieri privind dezmembramintele dreptului de proprietate, drepturi reale de garanție și sarcini | Referințe |
|--|-----------|
| NU SUNT | |

Anexa Nr. 1 La Partea I

Teren

| Nr cadastral | Suprafața (mp)* | Observații / Referințe |
|--------------|-----------------|------------------------|
| 21062 | 1.370 | |

* Suprafața este determinată în planul de proiecție Stereo 70.



Date referitoare la teren

| Crt | Categorie folosință | Intravilan | Suprafața (mp) | Tarla | Parcelă | Nr. topo | Observații / Referințe |
|-----|---------------------|------------|----------------|-------|---------|----------|------------------------|
| 1 | arabil | DA | 760 | 6 | 283 | - | |
| 2 | curți construcții | DA | 610 | 6 | 282 | - | |

Date referitoare la construcții

| Crt | Număr | Destinație construcție | Supraf. (mp) | Situație juridică | Observații / Referințe |
|------|----------|-------------------------|--------------|-------------------|--|
| A1.1 | 21062-C1 | construcții de locuințe | 89 | Cu acte | Nr. niveluri:1; S. construita la sol:89 mp; LOCUINTA |

Lungime Segmente

1) Valorile lungimilor segmentelor sunt obținute din proiecție în plan.

| Punct început | X / Y | Punct sfârșit | X / Y | Lungime segment (** (m) |
|---------------|----------------------------|---------------|----------------------------|-------------------------|
| 1 | 598.019,539 396.271,037 | 2 | 598.006,457 396.274,452 | 13.52 |
| 2 | 598.006,457 396.274,452 | 3 | 597.995,994 396.276,397 | 10.642 |
| 3 | 597.995,994 396.276,397 | 4 | 597.987,391 396.277,83 | 8.722 |

| Punct început | X / Y | Punct sfârşit | X / Y | Lungime segment (** (m) |
|---------------|----------------------------|---------------|----------------------------|-------------------------|
| 4 | 597.987,391 396.277,83 | 5 | 597.984,763 396.261,615 | 16.427 |
| 5 | 597.984,763 396.261,615 | 6 | 597.973,773 396.264,1 | 11.268 |
| 6 | 597.973,773 396.264,1 | 7 | 597.973,578 396.263,366 | 0.76 |
| 7 | 597.973,578 396.263,366 | 8 | 597.973,525 396.262,167 | 1.2 |
| 8 | 597.973,525 396.262,167 | 9 | 597.972,326 396.262,22 | 1.2 |
| 9 | 597.972,326 396.262,22 | 10 | 597.972,379 396.263,418 | 1.2 |
| 10 | 597.972,379 396.263,418 | 11 | 597.973,575 396.263,366 | 1.197 |
| 11 | 597.973,575 396.263,366 | 12 | 597.973,77 396.264,101 | 0.76 |
| 12 | 597.973,77 396.264,101 | 13 | 597.971,709 396.264,567 | 2.113 |
| 13 | 597.971,709 396.264,567 | 14 | 597.969,552 396.250,611 | 14.122 |
| 14 | 597.969,552 396.250,611 | 15 | 597.967,175 396.241,855 | 9.073 |
| 15 | 597.967,175 396.241,855 | 16 | 597.974,462 396.239,906 | 7.543 |
| 16 | 597.974,462 396.239,906 | 17 | 597.984,348 396.237,682 | 10.133 |
| 17 | 597.984,348 396.237,682 | 18 | 597.999,4 396.233,172 | 15.713 |
| 18 | 597.999,4 396.233,172 | 19 | 598.004,637 396.244,007 | 12.034 |
| 19 | 598.004,637 396.244,007 | 1 | 598.019,539 396.271,037 | 30.866 |

** Lungimile segmentelor sunt determinate în planul de proiecție Stereo 70 și sunt rotunjite la 1 milimetru.

*** Distanța dintre puncte este formată din segmente cumulate ce sunt mai mici decât valoarea 1 milimetru.

**DATE DESPRE IMOBILUL NR. 2790**

Oficiul de Cadastru și Publicitate Imobiliară PRAHOVA
Biroul de Cadastru și Publicitate Imobiliară Ploiești

A. Partea I. Descrierea imobilului

TEREN Intravilan

Adresa: Loc. Mocesti, Jud. Prahova

| Nr. Crt | Nr cadastral Nr. topografic | Suprafața* (mp) | Observații / Referințe |
|---------|-----------------------------|-----------------|---------------------------------------|
| A1 | 21222 | 1.387 | Sector cadastral:35 Teren imprejmuit; |

Construcții

| Crt | Nr cadastral Nr. topografic | Adresa | Observații / Referințe |
|------|-----------------------------|----------------------------|---|
| A1.1 | 21222-C1 | Loc. Mocesti, Jud. Prahova | Nr. niveluri:1; S. construita la sol:101 mp; LOCUINTA |

B. Partea II. Proprietari și acte

| Inscrieri privitoare la dreptul de proprietate și alte drepturi reale | | Referințe |
|--|---|-----------|
| 60579 / 07/06/2019 | | |
| Act Administrativ nr. 214184, din 14/05/2019 emis de COMISIA JUDETEANA PRAHOVA; | | |
| B1 | Intabulare, drept de PROPRIETATE reconstituire, dobandit prin Lege, cota actuala 1/1 1) PAUN ION, (decedat) 2) PAUN ALEXANDRU, (decedat) 3) MITREA MARGARETA, (decedat) 4) PAUN GHEORGHE, (decedat) 5) GHEORGHE STELIAN, (decedat) 6) MACOVEI ELISABETA 7) MUTU ANA 8) BAICOIANU GEORGETA | A1 |
| / | | |
| Act Administrativ nr. 3477, din 14/05/2024 emis de PRIMARIA COMUNEI IORDACHEANU; | | |
| B2 | Intabulare, drept de PROPRIETATE, dobandit prin Construire, cota actuala 1/1 1) PAUN ION, (decedat) 2) PAUN ALEXANDRU, (decedat) 3) MITREA MARGARETA, (decedat) 4) PAUN GHEORGHE, (decedat) 5) GHEORGHE STELIAN, (decedat) 6) MACOVEI ELISABETA 7) MUTU ANA 8) BAICOIANU GEORGETA | A1.1 |

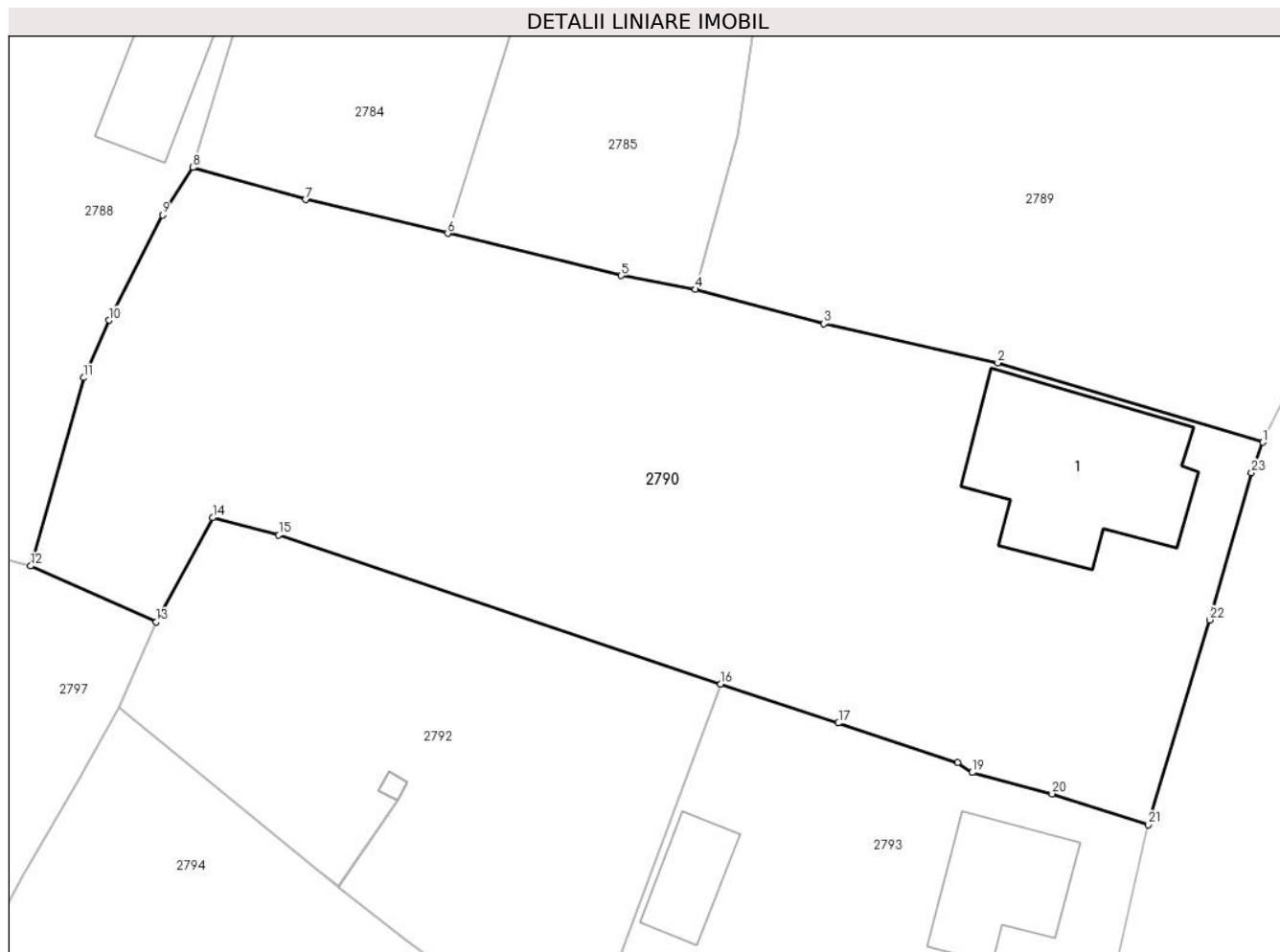
C. Partea III. SARCINI .

| Inscrieri privind dezmembramintele dreptului de proprietate, drepturi reale de garanție și sarcini | Referințe |
|--|-----------|
| NU SUNT | |

Anexa Nr. 1 La Partea I**Teren**

| Nr cadastral | Suprafața (mp)* | Observații / Referințe |
|--------------|-----------------|------------------------|
| 21222 | 1.387 | |

* Suprafața este determinată în planul de proiecție Stereo 70.

**Date referitoare la teren**

| Crt | Categorie folosință | Intravilan | Suprafața (mp) | Tarla | Parcelă | Nr. topo | Observații / Referințe |
|-----|---------------------|------------|----------------|-------|---------|----------|------------------------|
| 1 | curți construcții | DA | 686 | 6 | 285 | - | |
| 2 | arabil | DA | 701 | 6 | 284 | - | |

Date referitoare la construcții

| Crt | Număr | Destinație construcție | Supraf. (mp) | Situație juridică | Observații / Referințe |
|------|----------|-------------------------|--------------|-------------------|---|
| A1.1 | 21222-C1 | construcții de locuințe | 101 | Cu acte | Nr. niveluri:1; S. construită la sol:101 mp; LOCUINTA |

Lungime Segmente

1) Valorile lungimilor segmentelor sunt obținute din proiecție în plan.

| Punct început | X / Y | Punct sfârșit | X / Y | Lungime segment (** (m)) |
|---------------|----------------------------|---------------|----------------------------|--------------------------|
| 1 | 597.999,4 396.233,172 | 2 | 597.984,348 396.237,682 | 15.713 |
| 3 | 597.974,462 396.239,906 | 4 | 597.967,175 396.241,855 | 7.543 |
| 5 | 597.962,955 396.242,636 | 6 | 597.953,099 396.245,031 | 10.143 |

| Punct început | X / Y | Punct sfârșit | X / Y | Lungime segment (** (m)) |
|---------------|----------------------------|---------------|----------------------------|--------------------------|
| 2 | 597.984,348 396.237,682 | 3 | 597.974,462 396.239,906 | 10.133 |
| 4 | 597.967,175 396.241,855 | 5 | 597.962,955 396.242,636 | 4.292 |
| 6 | 597.953,099 396.245,031 | 7 | 597.945,033 396.246,955 | 8.292 |

| Punct început | X / Y | Punct sfârșit | X / Y | Lungime segment (** (m) |
|---------------|----------------------------|---------------|----------------------------|-------------------------|
| 7 | 597.945,033 396.246,955 | 8 | 597.938,613 396.248,772 | 6.672 |
| 9 | 597.936,898 396.246,066 | 10 | 597.933,864 396.240,096 | 6.697 |
| 11 | 597.932,407 396.236,837 | 12 | 597.929,408 396.226,146 | 11.104 |
| 13 | 597.936,55 396.222,978 | 14 | 597.939,738 396.228,892 | 6.719 |
| 15 | 597.943,502 396.227,902 | 16 | 597.968,602 396.219,451 | 26.485 |
| 17 | 597.975,291 396.217,234 | 18 | 597.982,053 396.214,992 | 7.124 |
| 19 | 597.982,89 396.214,43 | 20 | 597.987,428 396.213,216 | 4.698 |
| 21 | 597.992,874 396.211,462 | 22 | 597.996,396 396.223,086 | 12.146 |
| 23 | 597.998,764 396.231,44 | 1 | 597.999,4 396.233,172 | 1.845 |

| Punct început | X / Y | Punct sfârșit | X / Y | Lungime segment (** (m) |
|---------------|----------------------------|---------------|----------------------------|-------------------------|
| 8 | 597.938,613 396.248,772 | 9 | 597.936,898 396.246,066 | 3.204 |
| 10 | 597.933,864 396.240,096 | 11 | 597.932,407 396.236,837 | 3.57 |
| 12 | 597.929,408 396.226,146 | 13 | 597.936,55 396.222,978 | 7.813 |
| 14 | 597.939,738 396.228,892 | 15 | 597.943,502 396.227,902 | 3.892 |
| 16 | 597.968,602 396.219,451 | 17 | 597.975,291 396.217,234 | 7.047 |
| 18 | 597.982,053 396.214,992 | 19 | 597.982,89 396.214,43 | 1.008 |
| 20 | 597.987,428 396.213,216 | 21 | 597.992,874 396.211,462 | 5.721 |
| 22 | 597.996,396 396.223,086 | 23 | 597.998,764 396.231,44 | 8.683 |

** Lungimile segmentelor sunt determinate în planul de proiecție Stereo 70 și sunt rotunjite la 1 milimetru.

*** Distanța dintre puncte este formată din segmente cumulate ce sunt mai mici decât valoarea 1 milimetru.

**DATE DESPRE IMOBILUL NR. 2791**

Oficiul de Cadastru și Publicitate Imobiliară PRAHOVA
Biroul de Cadastru și Publicitate Imobiliară Ploiești

A. Partea I. Descrierea imobilului

TEREN Intravilan

Adresa: Loc. Mocesti, Jud. Prahova

| Nr. Crt | Nr cadastral Nr. topografic | Suprafața* (mp) | Observații / Referințe |
|---------|-----------------------------|-----------------|--|
| A1 | | 1 | Sector cadastral:35 Teren neimprijmit; |

Construcții

| Crt | Nr cadastral Nr. topografic | Adresa | Observații / Referințe |
|------|-----------------------------|----------------------------|---|
| A1.1 | | Loc. Mocesti, Jud. Prahova | Nr. niveluri:1; S. construita la sol:1 mp; STALP ENERGIE ELECTRICA LEA 20KV |

B. Partea II. Proprietari și acte

| Inscrieri privitoare la dreptul de proprietate și alte drepturi reale | | Referințe |
|---|--|-----------|
| / | | |
| Act Normativ nr. 123, din 10/07/2012 emis de PARLAMENTUL ROMANIEI; | | |
| B1 | Intabulare, drept de PROPRIETATE, dobandit prin Lege, cota actuala 1/1 1) STATUL ROMAN, CIF:9999999999999, DOMENIU PUBLIC | A1, A1.1 |
| Act Normativ nr. 980, din 16/12/2015 emis de GUVERNUL ROMANIEI; | | |
| B2 | Intabulare, drept de ADMINISTRARE, dobandit prin Lege 1) MINISTERUL ECONOMIEI, ENERGIEI SI MEDIULUI DE AFACERI, CIF:9999999999999 | A1, A1.1 |
| Act Administrativ nr. 9, din 07/10/2005 emis de MINISTERUL ECONOMIEI SI COMERTULUI (ACT ADITIONAL 1/10.06.2008 EMIS DE MINISTERUL ECONOMIEI SI FINANTELOR, ACT ADITIONAL 2/18.06.2015 EMIS DE MINISTERUL ENERGIEI, INTREPRINDERILOR MICI SI MIJLOCII SI MEDIULUI DE AFACERI, ACT ADITIONAL 3/10.02.2016 EMIS DE MINISTERUL ENERGIEI, ACT ADITIONAL 4/02.03.2017 EMIS DE MINISTERUL ENERGIEI); | | |
| B3 | Intabulare, drept de CONCESIUNE, dobandit prin Lege 1) DISTRIBUTIE ENERGIE ELECTRICA ROMANIA SA, CIF:14476722 | A1, A1.1 |

C. Partea III. SARCINI .

| Inscrieri privind dezmembramintele dreptului de proprietate, drepturi reale de garanție și sarcini | Referințe |
|--|-----------|
| NU SUNT | |

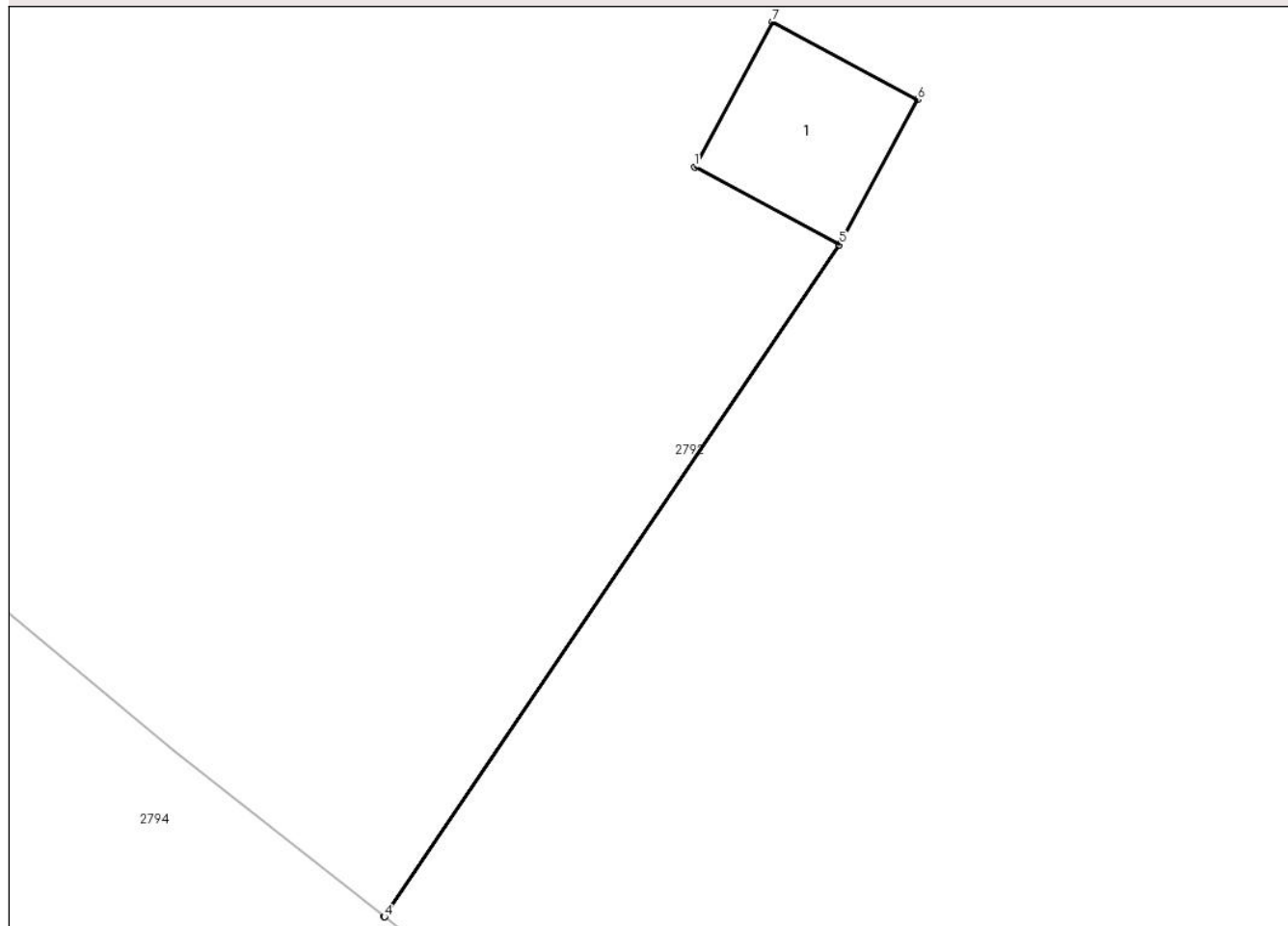
Anexa Nr. 1 La Partea I

Teren

| Nr cadastral | Suprafața (mp)* | Observații / Referințe |
|--------------|-----------------|------------------------|
| | 1 | |

* Suprafața este determinată în planul de proiecție Stereo 70.

DETALII LINIARE IMOBIL



Date referitoare la teren

| Crt | Categorie folosință | Intra vilan | Suprafața (mp) | Tarla | Parcelă | Nr. topo | Observații / Referințe |
|-----|---------------------|-------------|----------------|-------|---------|----------|------------------------|
| 1 | curți constructii | DA | 1 | - | - | - | |

Date referitoare la construcții

| Crt | Număr | Destinație construcție | Supraf. (mp) | Situație juridică | Observații / Referințe |
|------|-------|--------------------------------------|--------------|-------------------|---|
| A1.1 | | construcții industriale și edilitare | 1 | Cu acte | Nr. niveluri:1; S. construită la sol:1 mp; STALP ENERGIE ELECTRICA LEA 20KV |

Lungime Segmente

1) Valorile lungimilor segmentelor sunt obținute din proiecție în plan.

| Punct început | X / Y | Punct sfârșit | X / Y | Lungime segment (** (m) |
|---------------|----------------------------|---------------|----------------------------|-------------------------|
| 1 | 597.949,177 396.213,412 | 2 | 597.950,232 396.212,846 | 1.197 |
| 2 | 597.950,232 396.212,846 | 3 | 597.946,913 396.207,946 | 5.919 |
| 3 | 597.946,913 396.207,946 | 4 | 597.946,916 396.207,944 | 0.003 |

| Punct început | X / Y | Punct sfârșit | X / Y | Lungime segment (** (m) |
|---------------|----------------------------|---------------|----------------------------|-------------------------|
| 4 | 597.946,916 396.207,944 | 5 | 597.950,235 396.212,845 | 5.919 |
| 5 | 597.950,235 396.212,845 | 6 | 597.950,802 396.213,902 | 1.2 |
| 6 | 597.950,802 396.213,902 | 7 | 597.949,745 396.214,47 | 1.2 |
| 7 | 597.949,745 396.214,47 | 1 | 597.949,177 396.213,412 | 1.2 |

** Lungimile segmentelor sunt determinate în planul de proiecție Stereo 70 și sunt rotunjite la 1 milimetru.

*** Distanța dintre puncte este formată din segmente cumulate ce sunt mai mici decât valoarea 1 milimetru.

**DATE DESPRE IMOBILUL NR. 2792**

Oficiul de Cadastru și Publicitate Imobiliară PRAHOVA
Biroul de Cadastru și Publicitate Imobiliară Ploiești

A. Partea I. Descrierea imobilului

TEREN Intravilan

Adresa: Loc. Mocesti, Jud. Prahova

| Nr. Crt | Nr cadastral Nr. topografic | Suprafața* (mp) | Observații / Referințe |
|---------|--------------------------------|-----------------|---------------------------------------|
| A1 | | 719 | Sector cadastral:35 Teren imprejmuit; |

B. Partea II. Proprietari și acte

| Inscrieri privitoare la dreptul de proprietate și alte drepturi reale | | Referințe |
|--|---|-----------|
| / | | |
| Act Normativ nr. 7, din 13/03/1996 emis de PARLAMENTUL ROMANIEI (ART. 13); | | |
| B1 | Inscrierea posesiei, drept de PROPRIETATE, dobândit prin Lege, cota actuala 1/1 1) NEIDENTIFICAT NEIDENTIFICAT | A1 |
| B2 | SE NOTEAZA MENTIUNEA DE PROPRIETAR NEIDENTIFICAT | A1 |

C. Partea III. SARCINI .

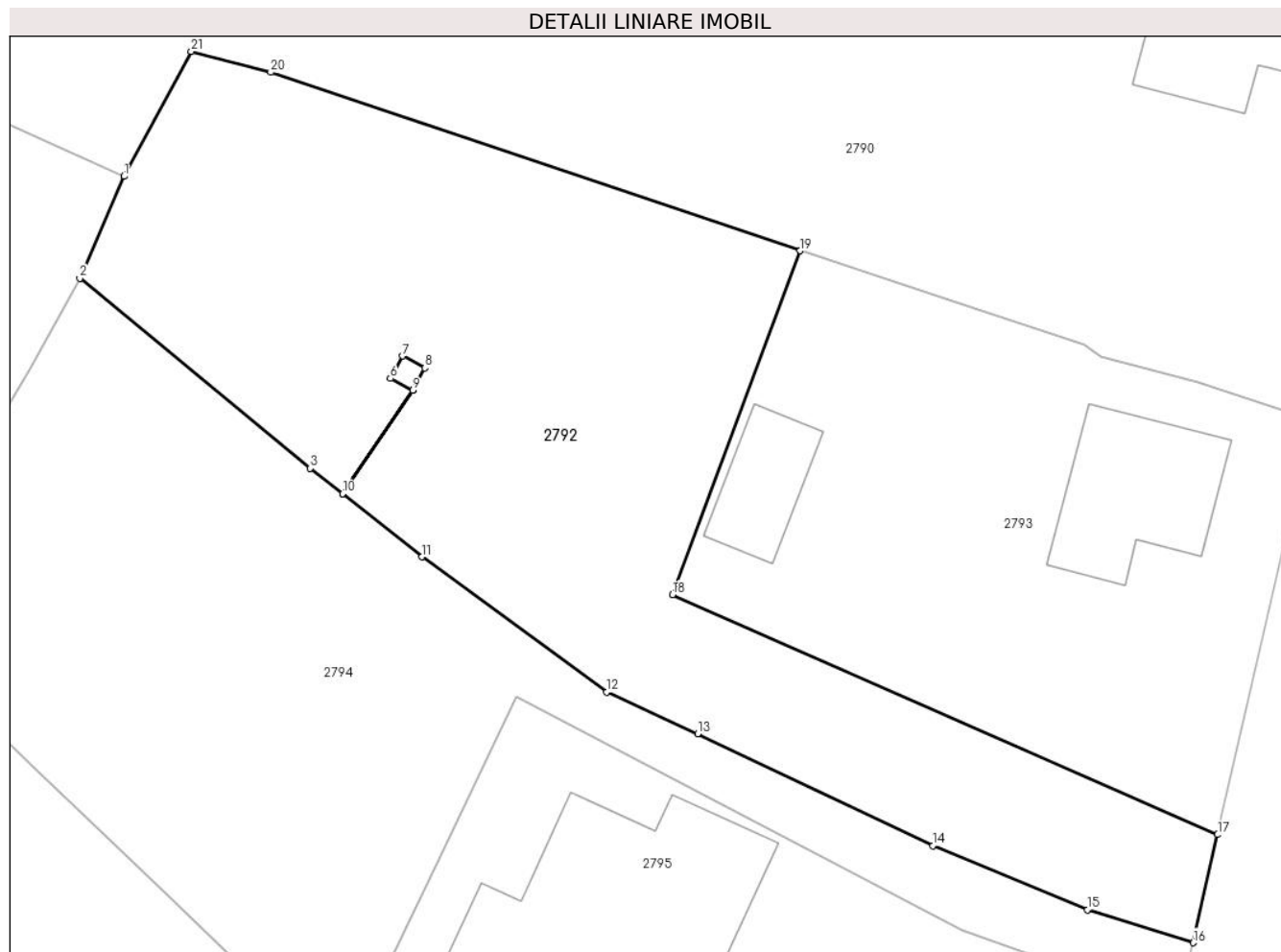
| Inscrieri privind dezmembramintele dreptului de proprietate, drepturi reale de garanție și sarcini | Referințe |
|--|-----------|
| NU SUNT | |

Anexa Nr. 1 La Partea I

Teren

| Nr cadastral | Suprafața (mp)* | Observații / Referințe |
|--------------|-----------------|------------------------|
| | 719 | |

* Suprafața este determinată în planul de proiecție Stereo 70.



Date referitoare la teren

| Crt | Categorie folosință | Intravilan | Suprafața (mp) | Tarla | Parcelă | Nr. topo | Observații / Referințe |
|-----|---------------------|------------|----------------|-------|---------|----------|------------------------|
| 1 | arabil | DA | 719 | - | - | - | |

Lungime Segmente

1) Valorile lungimilor segmentelor sunt obținute din proiecție în plan.

| Punct început | X / Y | Punct sfârșit | X / Y | Lungime segment (** (m) |
|---------------|----------------------------|---------------|----------------------------|-------------------------|
| 1 | 597.936,55 396.222,978 | 2 | 597.934,453 396.218,142 | 5.271 |
| 3 | 597.945,386 396.209,155 | 4 | 597.946,913 396.207,946 | 1.948 |
| 5 | 597.950,232 396.212,846 | 6 | 597.949,177 396.213,412 | 1.197 |
| 7 | 597.949,745 396.214,47 | 8 | 597.950,802 396.213,902 | 1.2 |
| 9 | 597.950,235 396.212,845 | 10 | 597.946,916 396.207,944 | 5.919 |

| Punct început | X / Y | Punct sfârșit | X / Y | Lungime segment (** (m) |
|---------------|----------------------------|---------------|----------------------------|-------------------------|
| 2 | 597.934,453 396.218,142 | 3 | 597.945,386 396.209,155 | 14.153 |
| 4 | 597.946,913 396.207,946 | 5 | 597.950,232 396.212,846 | 5.919 |
| 6 | 597.949,177 396.213,412 | 7 | 597.949,745 396.214,47 | 1.2 |
| 8 | 597.950,802 396.213,902 | 9 | 597.950,235 396.212,845 | 1.2 |
| 10 | 597.946,916 396.207,944 | 11 | 597.950,685 396.204,958 | 4.809 |

| Punct început | X / Y | Punct sfârşit | X / Y | Lungime segment (** (m) |
|---------------|----------------------------|---------------|----------------------------|-------------------------|
| 11 | 597.950,685 396.204,958 | 12 | 597.959,423 396.198,551 | 10.835 |
| 13 | 597.963,746 396.196,586 | 14 | 597.974,9 396.191,281 | 12.351 |
| 15 | 597.982,224 396.188,25 | 16 | 597.987,227 396.186,687 | 5.241 |
| 17 | 597.988,394 396.191,807 | 18 | 597.962,558 396.203,175 | 28.226 |
| 19 | 597.968,602 396.219,451 | 20 | 597.943,502 396.227,902 | 26.485 |
| 21 | 597.939,738 396.228,892 | 1 | 597.936,55 396.222,978 | 6.719 |

| Punct început | X / Y | Punct sfârşit | X / Y | Lungime segment (** (m) |
|---------------|----------------------------|---------------|----------------------------|-------------------------|
| 12 | 597.959,423 396.198,551 | 13 | 597.963,746 396.196,586 | 4.749 |
| 14 | 597.974,9 396.191,281 | 15 | 597.982,224 396.188,25 | 7.926 |
| 16 | 597.987,227 396.186,687 | 17 | 597.988,394 396.191,807 | 5.251 |
| 18 | 597.962,558 396.203,175 | 19 | 597.968,602 396.219,451 | 17.362 |
| 20 | 597.943,502 396.227,902 | 21 | 597.939,738 396.228,892 | 3.892 |

** Lungimile segmentelor sunt determinate în planul de proiecție Stereo 70 și sunt rotunjite la 1 milimetru.

*** Distanța dintre puncte este formată din segmente cumulate ce sunt mai mici decât valoarea 1 milimetru.

**DATE DESPRE IMOBILUL NR. 2793**

Oficiul de Cadastru și Publicitate Imobiliară PRAHOVA
Biroul de Cadastru și Publicitate Imobiliară Ploiești

A. Partea I. Descrierea imobilului

TEREN Intravilan

Adresa: Loc. Mocesti, Jud. Prahova

| Nr. Crt | Nr cadastral Nr. topografic | Suprafața* (mp) | Observații / Referințe |
|---------|-----------------------------|-----------------|---------------------------------------|
| A1 | 21083 | 500 | Sector cadastral:35 Teren imprejmuit; |

Construcții

| Crt | Nr cadastral Nr. topografic | Adresa | Observații / Referințe |
|------|-----------------------------|----------------------------|--|
| A1.1 | 21083-C1 | Loc. Mocesti, Jud. Prahova | Nr. niveluri:1; S. construita la sol:48 mp; LOCUINTA |
| A1.2 | 21083-C2 | Loc. Mocesti, Jud. Prahova | Nr. niveluri:1; S. construita la sol:24 mp; ANEXA |

B. Partea II. Proprietari și acte

| Inscrieri privitoare la dreptul de proprietate și alte drepturi reale | | Referințe |
|---|---|----------------|
| 58583 / 03/07/2017 | | |
| Act Notarial nr. 142, din 09/10/2006 emis de N.P. PUSCASU ION (act administrativ nr 3203 din 15.05.2017, emis de PRIMARIA COM.IORDACHEANU;act notarial nr 2063 din 18.10.1990, emis de NOTARIATUL DE STAT JUDETEAN PRAHOVA;act administrativ nr 3450 din 25.05.2017, emis de PRIMARIA COMUNEI IORDACHEANU); | | |
| B1 | Intabulare, drept de PROPRIETATE, dobandit prin Succesiune, cota actuala 1/4 1) RUSALIM STEFANIA | A1 |
| B2 | Intabulare, drept de PROPRIETATE, dobandit prin Succesiune, cota actuala 1/4 1) RUSALIM DUMITRU | A1 |
| B3 | Intabulare, drept de PROPRIETATE, dobandit prin Succesiune, cota actuala 1/4 1) RUSALIM MARIANA-RODICA | A1 |
| B4 | Intabulare, drept de PROPRIETATE, dobandit prin Succesiune, cota actuala 1/4 1) RUSALIM MIHAIL | A1 |
| B5 | Intabulare, drept de PROPRIETATE, dobandit prin Succesiune, cota actuala 1/4 1) RUSALIM MIHAIL | A1.1, A1.2 |
| B6 | Intabulare, drept de PROPRIETATE, dobandit prin Succesiune, cota actuala 1/4 1) RUSALIM STEFANIA | A1.1, A1.2 |
| B7 | Intabulare, drept de PROPRIETATE, dobandit prin Succesiune, cota actuala 1/4 1) RUSALIM MARIANA-RODICA | A1.1, A1.2 |
| B8 | Intabulare, drept de PROPRIETATE, dobandit prin Succesiune, cota actuala 1/4 1) RUSALIM DUMITRU | A1.1, A1.2 |
| 41069 / 09/05/2018 | | |
| Act Notarial nr. 170, din 08/05/2018 emis de NP COSMA ANDREEA; | | |
| B10 | se noteaza interdictia de instrainare 1) SOCIETATEA DE DISTRIBUTIE A ENERGIEI ELECTRICE MUNTENIA NORD SA, CIF:14506181 | A1, A1.1, A1.2 |

C. Partea III. SARCINI

| Inscrieri privind dezmembramintele dreptului de proprietate, drepturi reale de garanție și sarcini | | Referințe |
|--|---|----------------|
| 18152 / 01/03/2018 | | |
| Act Notarial nr. 255, din 21/02/2018 emis de NP Motatu Simona; | | |
| C2 | se radiaza ipoteca de sub C1 si interdictiile aferente acesteia de sub B9, inscise prin incheierea nr. 87746/2017 | A1, A1.1, A1.2 |
| 41069 / 09/05/2018 | | |

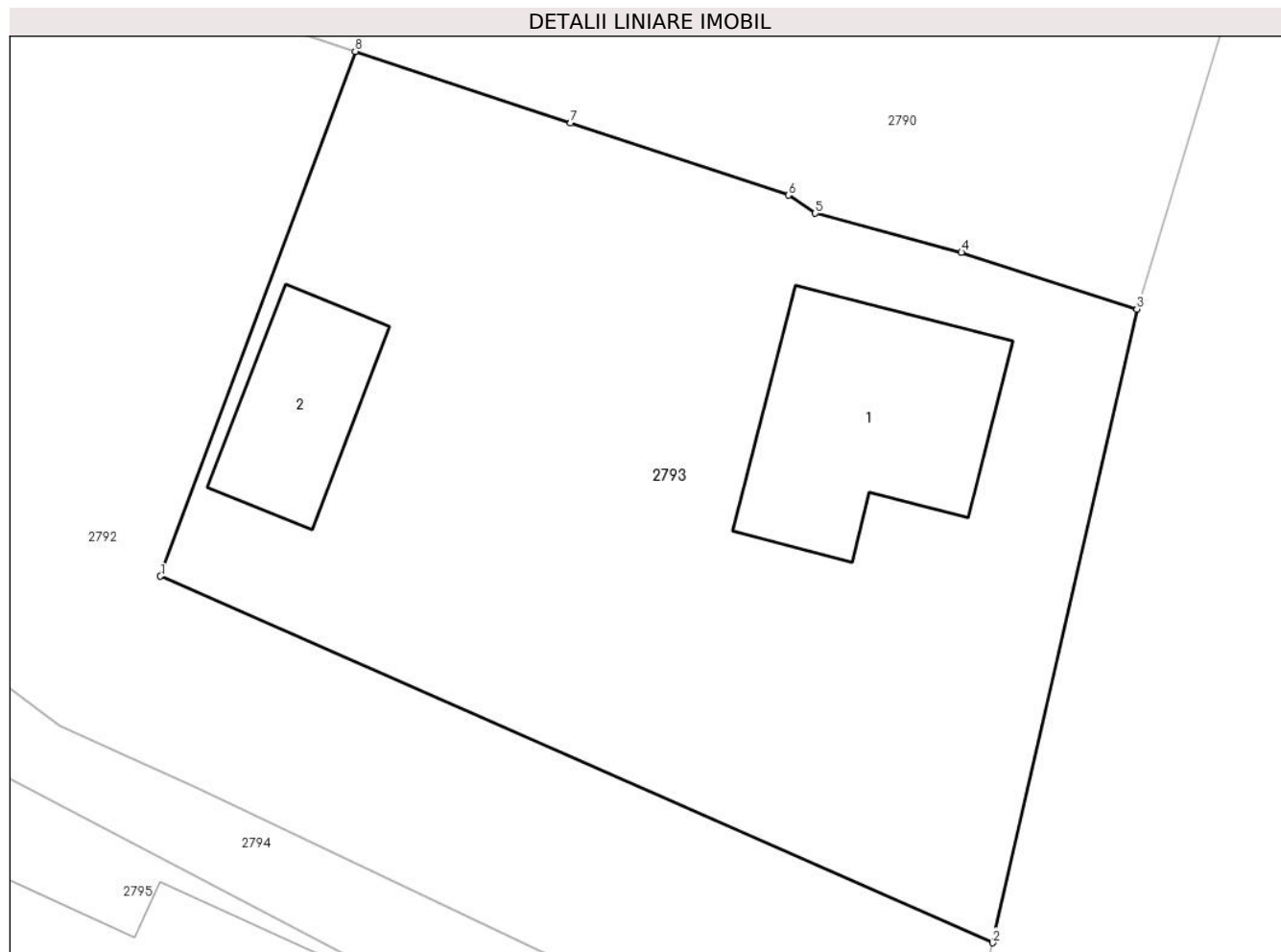
| Inscrieri privind dezmembramintele dreptului de proprietate, drepturi reale de garanție și sarcini | | Referințe |
|--|--|----------------|
| Act Notarial nr. 170, din 08/05/2018 emis de NP COSMA ANDREEA; | | |
| C3 | Intabulare, drept de IPOTECA, Valoare:42000 LEI. | A1, A1.1, A1.2 |
| | 1) SOCIETATEA DE DISTRIBUTIE A ENERGIEI ELECTRICE MUNTENIA NORD SA, CIF:14506181 | |

Anexa Nr. 1 La Partea I

Teren

| Nr cadastral | Suprafața (mp)* | Observații / Referințe |
|--------------|-----------------|------------------------|
| 21083 | 500 | |

* Suprafața este determinată în planul de proiecție Stereo 70.



Date referitoare la teren

| Crt | Categorie folosință | Intra vilan | Suprafața (mp) | Tarla | Parcelă | Nr. topo | Observații / Referințe |
|-----|---------------------|-------------|----------------|-------|---------|----------|------------------------|
| 1 | curți constructii | DA | 500 | 6 | 256 | - | |

Date referitoare la construcții

| Crt | Număr | Destinație construcție | Supraf. (mp) | Situație juridică | Observații / Referințe |
|------|----------|-------------------------|--------------|-------------------|--|
| A1.1 | 21083-C1 | construcții de locuințe | 48 | Cu acte | Nr. niveluri:1; S. construita la sol:48 mp; LOCUINTA |
| A1.2 | 21083-C2 | construcții anexa | 24 | Cu acte | Nr. niveluri:1; S. construita la sol:24 mp; ANEXA |

Lungime Segmente

1) Valorile lungimilor segmentelor sunt obținute din proiecție în plan.

| Punct început | X / Y | Punct sfârșit | X / Y | Lungime segment (** (m) |
|---------------|----------------------------|---------------|----------------------------|-------------------------|
| 1 | 597.962,558 396.203,175 | 2 | 597.988,394 396.191,807 | 28.226 |
| 2 | 597.988,394 396.191,807 | 3 | 597.992,874 396.211,462 | 20.159 |
| 3 | 597.992,874 396.211,462 | 4 | 597.987,428 396.213,216 | 5.721 |

| Punct început | X / Y | Punct sfârșit | X / Y | Lungime segment (** (m) |
|---------------|----------------------------|---------------|----------------------------|-------------------------|
| 4 | 597.987,428 396.213,216 | 5 | 597.982,89 396.214,43 | 4.698 |
| 5 | 597.982,89 396.214,43 | 6 | 597.982,053 396.214,992 | 1.008 |
| 6 | 597.982,053 396.214,992 | 7 | 597.975,291 396.217,234 | 7.124 |
| 7 | 597.975,291 396.217,234 | 8 | 597.968,602 396.219,451 | 7.047 |
| 8 | 597.968,602 396.219,451 | 1 | 597.962,558 396.203,175 | 17.362 |

** Lungimile segmentelor sunt determinate în planul de proiecție Stereo 70 și sunt rotunjite la 1 milimetru.

*** Distanța dintre puncte este formată din segmente cumulate ce sunt mai mici decât valoarea 1 milimetru.

**DATE DESPRE IMOBILUL NR. 2794**

Oficiul de Cadastru și Publicitate Imobiliară PRAHOVA
Biroul de Cadastru și Publicitate Imobiliară Ploiești

A. Partea I. Descrierea imobilului

TEREN Intravilan

Nr. CF vechi:1150

Nr. cadastral vechi:10290

Adresa: Loc. Mocesti, Jud. Prahova

| Nr. Crt | Nr cadastral Nr. topografic | Suprafața* (mp) | Observații / Referințe |
|---------|-----------------------------|-----------------|---------------------------------------|
| A1 | 20324 | 661 | Sector cadastral:35 Teren imprejmuit; |

B. Partea II. Proprietari și acte

| Inscrieri privitoare la dreptul de proprietate și alte drepturi reale | | Referințe |
|---|--|-----------|
| 68968 / 14/10/2013 | | |
| Act Notarial nr. 5250, din 11/10/2013 emis de NP SANDU AURELIAN VIOREL; | | |
| B3 | Intabulare, drept de PROPRIETATEcumparare, dobandit prin Conventie, cota actuala 1/1 1) SC JARDINERIA DANIVAS SRL, CIF:17051173 | A1 |

C. Partea III. SARCINI

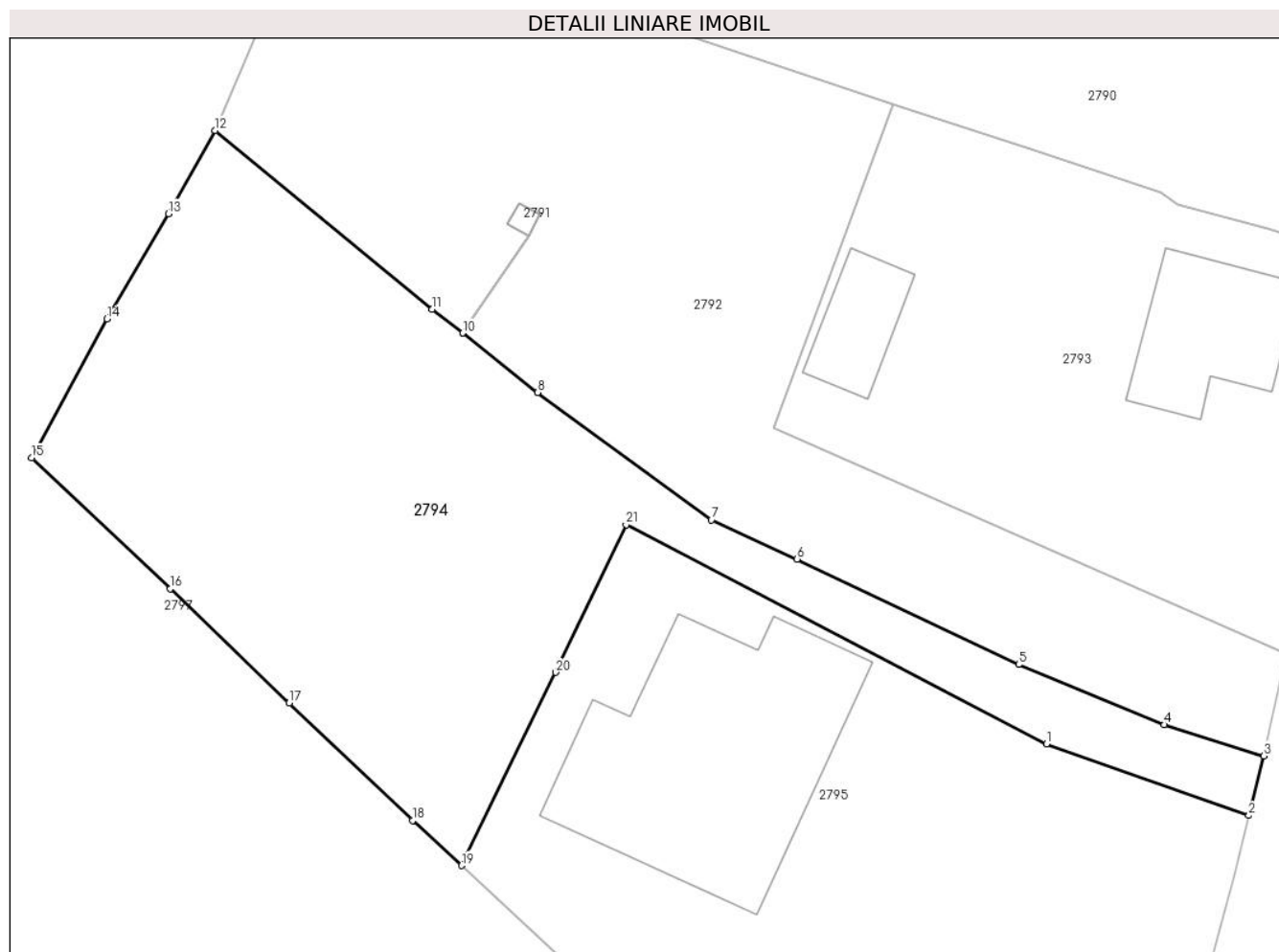
| Inscrieri privind dezmembramintele dreptului de proprietate, drepturi reale de garanție și sarcini | | Referințe |
|---|--|-----------|
| 68968 / 14/10/2013 | | |
| Act Administrativ nr. seria DR nr. 236737, din 21/01/2002 emis de PRIMARIA PLOIESTI (act administrativ seria D6 nr. 885401/04.01.1984 emis de CONSILIUL POPULAR IORDACHEANU); | | |
| C2 | se radiaza dreptul de uzufruct viager in scris sub C1 prin incheierea nr. 25289/2010 | A1 |

Anexa Nr. 1 La Partea I

Teren

| Nr cadastral | Suprafața (mp)* | Observații / Referințe |
|--------------|-----------------|------------------------|
| 20324 | 661 | |

* Suprafața este determinată în planul de proiecție Stereo 70.



Date referitoare la teren

| Crt | Categorie folosință | Intravilan | Suprafața (mp) | Tarla | Parcelă | Nr. topo | Observații / Referințe |
|-----|---------------------|------------|----------------|-------|---------|----------|------------------------|
| 1 | curți constructii | DA | 661 | 6 | 288 | - | |

Lungime Segmente

1) Valorile lungimilor segmentelor sunt obținute din proiecție în plan.

| Punct început | X / Y | Punct sfârșit | X / Y | Lungime segment (** (m) |
|---------------|----------------------------|---------------|----------------------------|-------------------------|
| 1 | 597.976,296 396.187,284 | 2 | 597.986,481 396.183,687 | 10.802 |
| 3 | 597.987,227 396.186,687 | 4 | 597.982,224 396.188,25 | 5.241 |
| 5 | 597.974,9 396.191,281 | 6 | 597.963,746 396.196,586 | 12.351 |
| 7 | 597.959,423 396.198,551 | 8 | 597.950,685 396.204,958 | 10.835 |
| 9 | 597.946,916 396.207,944 | 10 | 597.946,913 396.207,946 | 0.003 |

| Punct început | X / Y | Punct sfârșit | X / Y | Lungime segment (** (m) |
|---------------|----------------------------|---------------|----------------------------|-------------------------|
| 2 | 597.986,481 396.183,687 | 3 | 597.987,227 396.186,687 | 3.091 |
| 4 | 597.982,224 396.188,25 | 5 | 597.974,9 396.191,281 | 7.926 |
| 6 | 597.963,746 396.196,586 | 7 | 597.959,423 396.198,551 | 4.749 |
| 8 | 597.950,685 396.204,958 | 9 | 597.946,916 396.207,944 | 4.809 |
| 10 | 597.946,913 396.207,946 | 11 | 597.945,386 396.209,155 | 1.948 |

| Punct început | X / Y | Punct sfârşit | X / Y | Lungime segment (** (m) |
|---------------|----------------------------|---------------|----------------------------|-------------------------|
| 11 | 597.945,386 396.209,155 | 12 | 597.934,453 396.218,142 | 14.153 |
| 13 | 597.932,118 396.213,943 | 14 | 597.929,02 396.208,656 | 6.128 |
| 15 | 597.925,22 396.201,675 | 16 | 597.932,199 396.195,09 | 9.595 |
| 17 | 597.938,182 396.189,34 | 18 | 597.944,397 396.183,437 | 8.572 |
| 19 | 597.946,863 396.181,163 | 20 | 597.951,589 396.190,881 | 10.806 |
| 21 | 597.955,137 396.198,31 | 1 | 597.976,296 396.187,284 | 23.86 |

| Punct început | X / Y | Punct sfârşit | X / Y | Lungime segment (** (m) |
|---------------|----------------------------|---------------|----------------------------|-------------------------|
| 12 | 597.934,453 396.218,142 | 13 | 597.932,118 396.213,943 | 4.805 |
| 14 | 597.929,02 396.208,656 | 15 | 597.925,22 396.201,675 | 7.948 |
| 16 | 597.932,199 396.195,09 | 17 | 597.938,182 396.189,34 | 8.298 |
| 18 | 597.944,397 396.183,437 | 19 | 597.946,863 396.181,163 | 3.354 |
| 20 | 597.951,589 396.190,881 | 21 | 597.955,137 396.198,31 | 8.233 |

** Lungimile segmentelor sunt determinate în planul de proiecție Stereo 70 și sunt rotunjite la 1 milimetru.

*** Distanța dintre puncte este formată din segmente cumulate ce sunt mai mici decât valoarea 1 milimetru.

**DATE DESPRE IMOBILUL NR. 2795**

Oficiul de Cadastru și Publicitate Imobiliară PRAHOVA
Biroul de Cadastru și Publicitate Imobiliară Ploiești

A. Partea I. Descrierea imobilului

TEREN Intravilan

Adresa: Loc. Mocesti, Nr. 351, Jud. Prahova

| Nr. Crt | Nr cadastral Nr. topografic | Suprafața* (mp) | Observații / Referințe |
|---------|--------------------------------|-----------------|---------------------------------------|
| A1 | | 820 | Sector cadastral:35 Teren imprejmuit; |

B. Partea II. Proprietari și acte

| Inscrieri privitoare la dreptul de proprietate și alte drepturi reale | | Referințe |
|--|---|-----------|
| / | | |
| Act Normativ nr. 7, din 13/03/1996 emis de PARLAMENTUL ROMANIEI (ART. 13); | | |
| B1 | Inscrierea posesiei, drept de PROPRIETATE, dobandit prin Lege, cota actuala 1/1 1) NEIDENTIFICAT NEIDENTIFICAT | A1 |
| B2 | SE NOTEAZA MENTIUNEA DE PROPRIETAR NEIDENTIFICAT | A1 |

C. Partea III. SARCINI .

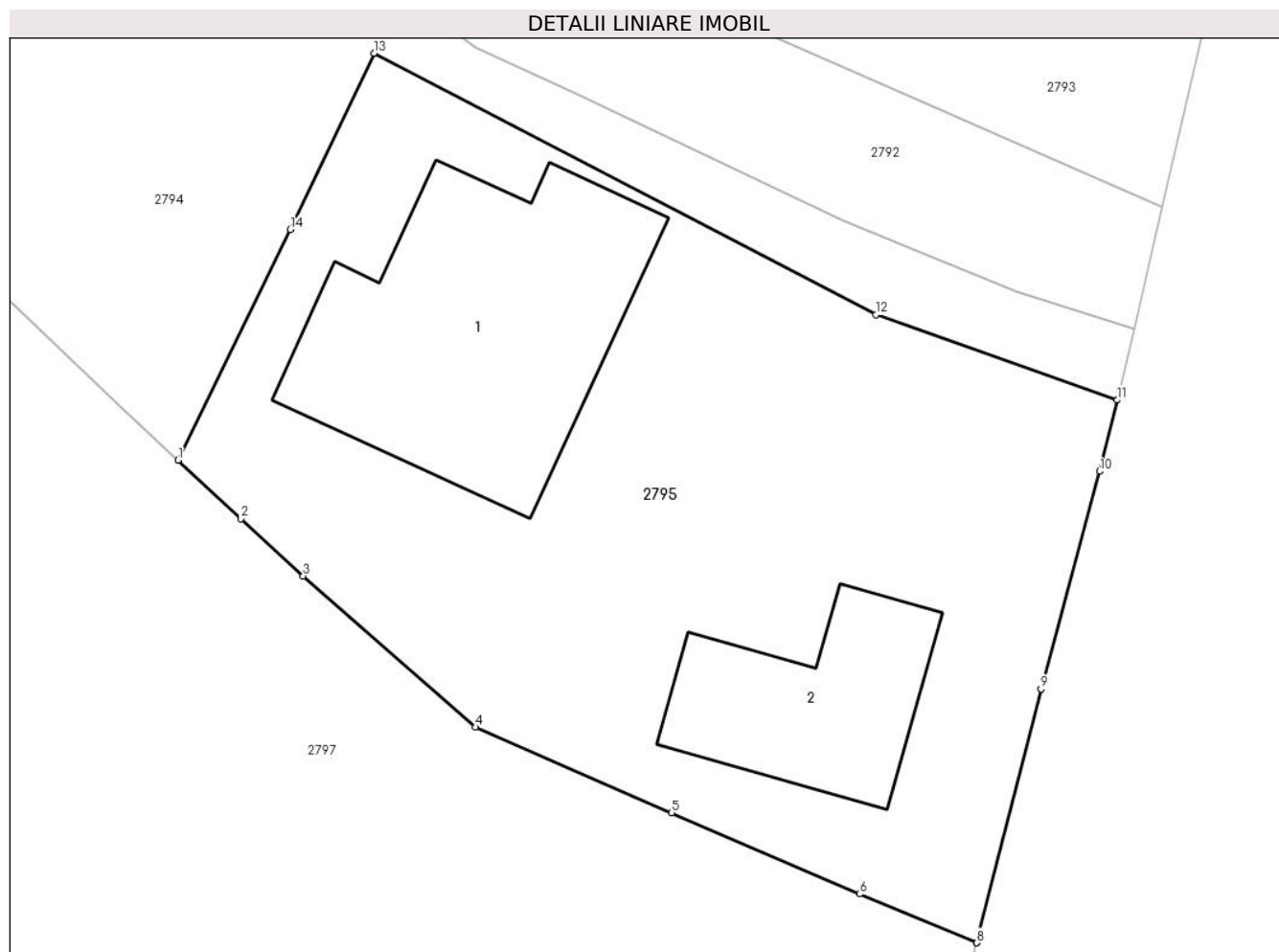
| Inscrieri privind dezmembramintele dreptului de proprietate, drepturi reale de garanție și sarcini | Referințe |
|--|-----------|
| NU SUNT | |

Anexa Nr. 1 La Partea I

Teren

| Nr cadastral | Suprafața (mp)* | Observații / Referințe |
|--------------|-----------------|------------------------|
| | 820 | |

* Suprafața este determinată în planul de proiecție Stereo 70.



Date referitoare la teren

| Crt | Categorie folosință | Intravilan | Suprafața (mp) | Tarla | Parcelă | Nr. topo | Observații / Referințe |
|-----|---------------------|------------|----------------|-------|---------|----------|------------------------|
| 1 | curți constructii | DA | 820 | 6 | 289 | - | |

Date referitoare la construcții

| Crt | Număr | Destinație construcție | Supraf. (mp) | Situație juridică | Observații / Referințe |
|------|-------|-------------------------|--------------|-------------------|---|
| A1.1 | | construcții de locuințe | 144 | Fara acte | Nr. niveluri:2; S. construita la sol:144 mp; LOCUINTA |
| A1.2 | | construcții de locuințe | 66 | Fara acte | Nr. niveluri:1; S. construita la sol:66 mp; LOCUINTA |

Lungime Segmente

1) Valorile lungimilor segmentelor sunt obținute din proiecție în plan.

| Punct început | X / Y | Punct sfârșit | X / Y | Lungime segment (** (m) |
|---------------|----------------------------|---------------|----------------------------|-------------------------|
| 1 | 597.946,863 396.181,163 | 2 | 597.949,515 396.178,688 | 3.627 |
| 2 | 597.949,515 396.178,688 | 3 | 597.952,141 396.176,277 | 3.565 |
| 3 | 597.952,141 396.176,277 | 4 | 597.959,415 396.169,9 | 9.674 |

| Punct început | X / Y | Punct sfârșit | X / Y | Lungime segment (** (m) |
|---------------|----------------------------|---------------|----------------------------|-------------------------|
| 4 | 597.959,415 396.169,9 | 5 | 597.967,688 396.166,297 | 9.024 |
| 5 | 597.967,688 396.166,297 | 6 | 597.975,613 396.162,869 | 8.635 |
| 6 | 597.975,613 396.162,869 | 7 | 597.980,543 396.160,814 | 5.341 |
| 7 | 597.980,543 396.160,814 | 8 | 597.980,556 396.160,811 | 0.013 |
| 8 | 597.980,556 396.160,811 | 9 | 597.983,264 396.171,505 | 11.032 |
| 9 | 597.983,264 396.171,505 | 10 | 597.985,735 396.180,687 | 9.509 |
| 10 | 597.985,735 396.180,687 | 11 | 597.986,481 396.183,687 | 3.091 |
| 11 | 597.986,481 396.183,687 | 12 | 597.976,296 396.187,284 | 10.802 |
| 12 | 597.976,296 396.187,284 | 13 | 597.955,137 396.198,31 | 23.86 |
| 13 | 597.955,137 396.198,31 | 14 | 597.951,589 396.190,881 | 8.233 |
| 14 | 597.951,589 396.190,881 | 1 | 597.946,863 396.181,163 | 10.806 |

** Lungimile segmentelor sunt determinate în planul de proiecție Stereo 70 și sunt rotunjite la 1 milimetru.

*** Distanța dintre puncte este formată din segmente cumulate ce sunt mai mici decât valoarea 1 milimetru.

**DATE DESPRE IMOBILUL NR. 2796**

Oficiul de Cadastru și Publicitate Imobiliară PRAHOVA
Biroul de Cadastru și Publicitate Imobiliară Ploiești

A. Partea I. Descrierea imobilului

TEREN Intravilan

Adresa: Loc. Mocesti, Jud. Prahova

| Nr. Crt | Nr cadastral Nr. topografic | Suprafața* (mp) | Observații / Referințe |
|---------|-----------------------------|----------------------------|---|
| A1 | | Din acte: 1 Masurata: 2 | Sector cadastral:35 Teren neimpregmuit; |

Construcții

| Crt | Nr cadastral Nr. topografic | Adresa | Observații / Referințe |
|------|-----------------------------|----------------------------|---|
| A1.1 | | Loc. Mocesti, Jud. Prahova | Nr. niveluri:1; S. construita la sol:1 mp; STALP ENERGIE ELECTRICA LEA 20KV |

B. Partea II. Proprietari și acte

| Inscrieri privitoare la dreptul de proprietate și alte drepturi reale | | Referințe |
|---|--|-----------|
| / | | |
| Act Normativ nr. 123, din 10/07/2012 emis de PARLAMENTUL ROMANIEI; | | |
| B1 | Intabulare, drept de PROPRIETATE, dobandit prin Lege, cota actuala 1/1 1) STATUL ROMAN, CIF:9999999999999, DOMENIU PUBLIC | A1, A1.1 |
| Act Normativ nr. 980, din 16/12/2015 emis de GUVERNUL ROMANIEI; | | |
| B2 | Intabulare, drept de ADMINISTRARE, dobandit prin Lege 1) MINISTERUL ECONOMIEI, ENERGIEI SI MEDIULUI DE AFACERI, CIF:9999999999999 | A1, A1.1 |
| Act Administrativ nr. 9, din 07/10/2005 emis de MINISTERUL ECONOMIEI SI COMERTULUI (ACT ADITIOAL 1/10.06.2008 EMIS DE MINISTERUL ECONOMIEI SI FINANTELOR, ACT ADITIOAL 2/18.06.2015 EMIS DE MINISTERUL ENERGIEI, INTREPRINDERILOR MICI SI MIJLOCII SI MEDIULUI DE AFACERI, ACT ADITIOAL 3/10.02.2016 EMIS DE MINISTERUL ENERGIEI, ACT ADITIOAL 4/02.03.2017 EMIS DE MINISTERUL ENERGIEI); | | |
| B3 | Intabulare, drept de CONCESIUNE, dobandit prin Lege 1) DISTRIBUTIE ENERGIE ELECTRICA ROMANIA SA, CIF:14476722 | A1, A1.1 |

C. Partea III. SARCINI .

| Inscrieri privind dezmembramintele dreptului de proprietate, drepturi reale de garanție și sarcini | Referințe |
|--|-----------|
| NU SUNT | |

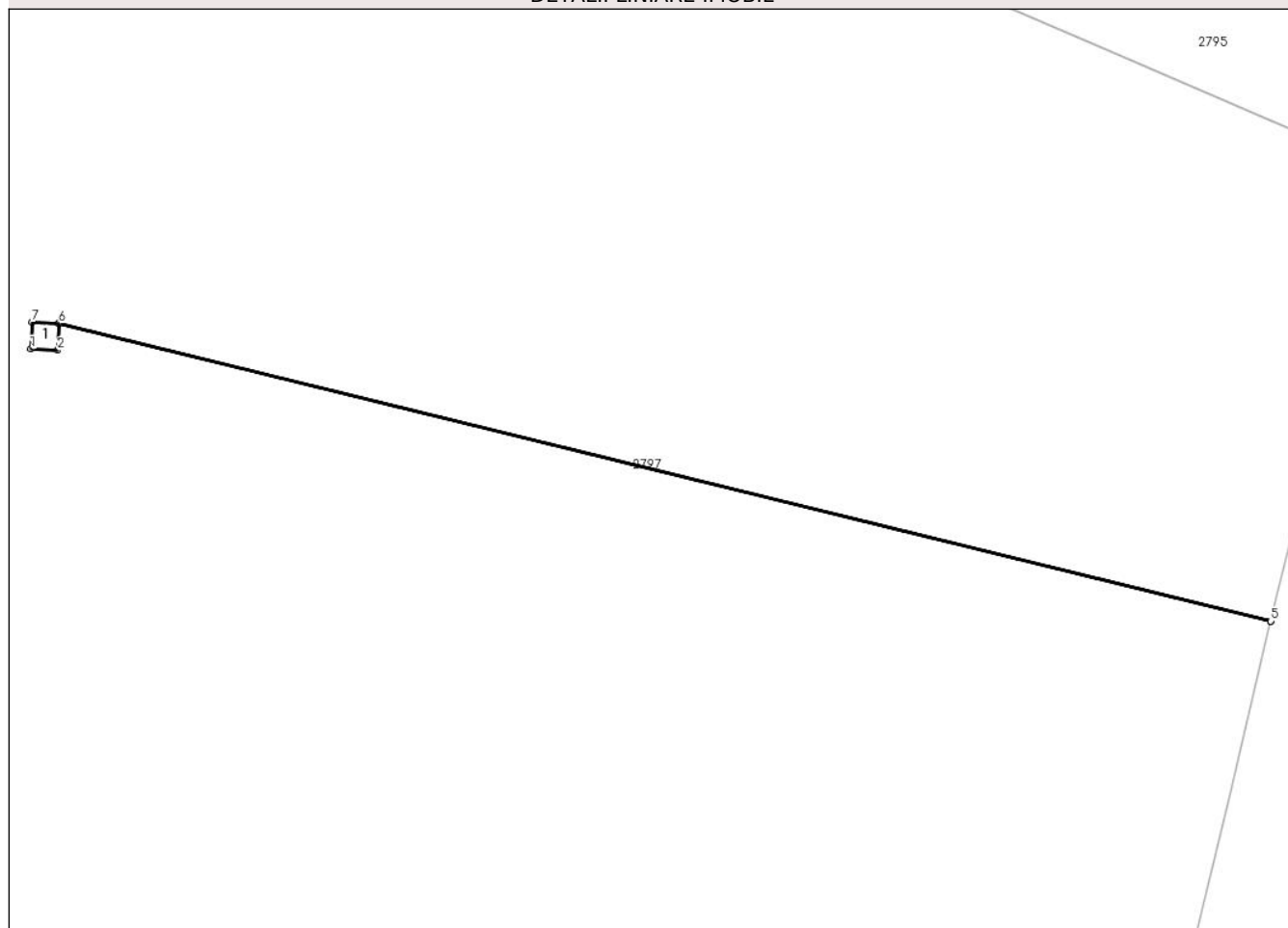
Anexa Nr. 1 La Partea I

Teren

| Nr cadastral | Suprafața (mp)* | Observații / Referințe |
|--------------|----------------------------|------------------------|
| | Din acte: 1 Masurata: 2 | |

* Suprafața este determinată în planul de proiecție Stereo 70.

DETALII LINIARE IMOBIL



Date referitoare la teren

| Crt | Categorie folosință | Intra vilan | Suprafața (mp) | Tarla | Parcelă | Nr. topo | Observații / Referințe |
|-----|---------------------|-------------|----------------|-------|---------|----------|------------------------|
| 1 | curți constructii | DA | 2 | - | - | - | |

Date referitoare la construcții

| Crt | Număr | Destinație construcție | Supraf. (mp) | Situație juridică | Observații / Referințe |
|------|-------|--------------------------------------|--------------|-------------------|---|
| A1.1 | | construcții industriale și edilitare | 1 | Cu acte | Nr. niveluri:1; S. construita la sol:1 mp; STALP ENERGIE ELECTRICA LEA 20KV |

Lungime Segmente

1) Valorile lungimilor segmentelor sunt obținute din proiecție în plan.

| Punct început | X / Y | Punct sfârșit | X / Y | Lungime segment (** (m) |
|---------------|----------------------------|---------------|----------------------------|-------------------------|
| 1 | 597.920,059 396.152,682 | 2 | 597.921,258 396.152,629 | 1.2 |
| 2 | 597.921,258 396.152,629 | 3 | 597.921,31 396.153,825 | 1.197 |
| 3 | 597.921,31 396.153,825 | 4 | 597.975,571 396.140,488 | 55.876 |

| Punct început | X / Y | Punct sfârșit | X / Y | Lungime segment (** (m) |
|---------------|----------------------------|---------------|----------------------------|-------------------------|
| 4 | 597.975,571 396.140,488 | 5 | 597.975,572 396.140,491 | 0.003 |
| 5 | 597.975,572 396.140,491 | 6 | 597.921,311 396.153,828 | 55.876 |
| 6 | 597.921,311 396.153,828 | 7 | 597.920,112 396.153,881 | 1.2 |
| 7 | 597.920,112 396.153,881 | 1 | 597.920,059 396.152,682 | 1.2 |

** Lungimile segmentelor sunt determinate în planul de proiecție Stereo 70 și sunt rotunjite la 1 milimetru.

*** Distanța dintre puncte este formată din segmente cumulate ce sunt mai mici decât valoarea 1 milimetru.

**DATE DESPRE IMOBILUL NR. 2797**

Oficiul de Cadastru și Publicitate Imobiliară PRAHOVA
Biroul de Cadastru și Publicitate Imobiliară Ploiești

A. Partea I. Descrierea imobilului

TEREN Necunoscut

Nr. CF vechi:1116
Nr. cadastral vechi:10269

Adresa: Loc. Mocesti, Jud. Prahova

| Nr. Crt | Nr cadastral Nr. topografic | Suprafața* (mp) | Observații / Referințe |
|---------|-----------------------------|-----------------|---------------------------------------|
| A1 | 20304 | 44.245 | Sector cadastral:35 Teren imprejmuit; |

B. Partea II. Proprietari și acte

| Inscrieri privitoare la dreptul de proprietate și alte drepturi reale | Referințe |
|---|--|
| 46676 / 24/05/2017 | |
| Act Administrativ nr. 41642, din 11/05/2017 emis de OCPI PH; | |
| B5 | se indreapta eroarea materiala strecurata in cuprinsul prezentei carti funciare in sensul ca imobilul este compus din teren in suprafata de 44245 mp,din care suprafata de 32578 mp este situat in intravilanul localitatii si suprafata de 11717 mp este situat in extravilanul localitatii iar adresa completa a imobilului este :com.lordacheanu,sat Mocesti,T27,P A 804,F806,jud.Prahova |
| 132506 / 21/09/2021 | |
| Act Administrativ nr. 14373, din 22/03/2010 emis de OCPI PRAHOVA (act administrativ nr 46676 din 24.05.2017, emis de OCPI PRAHOVA); | |
| B6 | se indreapta eroarea materiala strecurata in cuprinsul prezentei carti funciare in sensul ca imobilul este compus din teren in suprafata de 44245 mp,din care suprafata de 32578 mp este situat in extravilanul localitatii si suprafata de 11717 mp este situat in intravilanul localitatii iar adresa completa a imobilului este :com.lordacheanu,sat Mocesti,T27,P A 804,F806,jud.Prahova |
| 149963 / 29/10/2021 | |
| Act Administrativ nr. 132506, din 21/09/2021 emis de OCPI PRAHOVA; | |
| B7 | se indreapta eroarea materiala strecurata in cuprinsul incheierii nr. 132056/2021 in sensul ca suprafata de 32528 mp este situata in intravilanul Comunei Iordacheanu, iar suprafata de 11717 mp este situata in extravilanul Comunei Iordacheanu |
| 40253 / 22/03/2022 | |
| Act Administrativ nr. 160517, din 17/11/2021 emis de OCPI PRAHOVA; | |
| B10 | se respinge cererea de indreptare, intrucat nu este o greseala savarsita cu prilejul inscrierii in cartea funciara |
| 96532 / 26/07/2022 | |
| Act Notarial nr. 1437, din 25/07/2022 emis de NP Botezatu Ioana Eleonora; | |
| B13 | Intabulare, drept de PROPRIETATEcumparare ca bun comun, dobandit prin Conventie, cota actuala 1/1 1) POIANA VICTOR ALEXANDRU 2) POIANA NICOLETA DIANA |

C. Partea III. SARCINI .

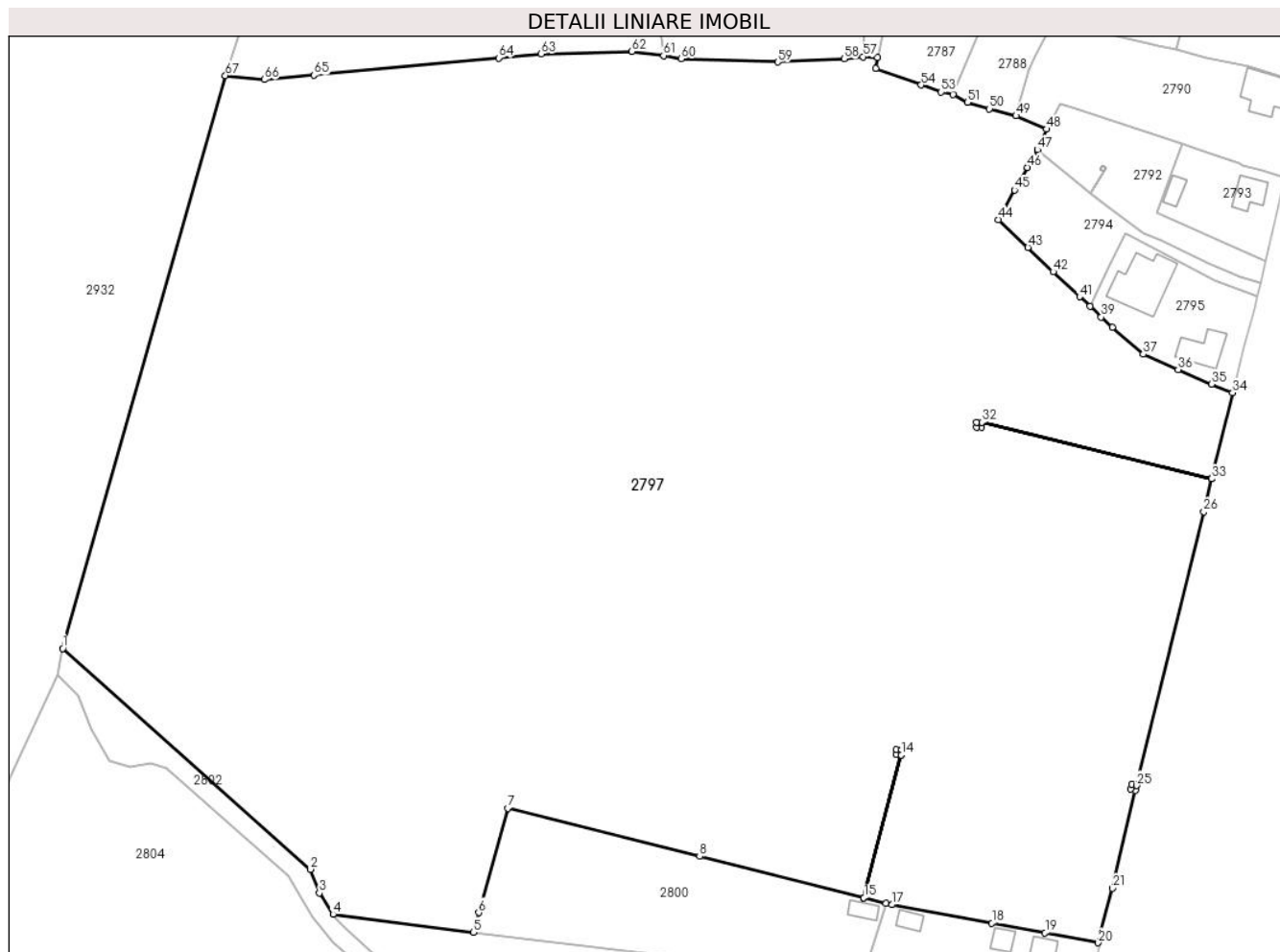
| Inscrieri privind dezmembramintele dreptului de proprietate, drepturi reale de garanție și sarcini | Referințe |
|--|-----------|
| NU SUNT | |

Anexa Nr. 1 La Partea I

Teren

| Nr cadastral | Suprafața (mp)* | Observații / Referințe |
|--------------|-----------------|------------------------|
| 20304 | 44.245 | |

* Suprafața este determinată în planul de proiecție Stereo 70.



Date referitoare la teren

| Crt | Categorie folosință | Intravilan | Suprafața (mp) | Tarla | Parcelă | Nr. topo | Observații / Referințe |
|-----|---------------------|------------|----------------|-------|-----------|----------|------------------------|
| 1 | arabil | DA | 32.342 | 27 | 804,806 | - | |
| 2 | faneata | NU | 11.903 | 27 | 804 , 806 | - | |

Lungime Segmente

1) Valorile lungimilor segmentelor sunt obținute din proiecție în plan.

| Punct început | X / Y | Punct sfârșit | X / Y | Lungime segment |
|---------------|----------------------------|---------------|----------------------------|-----------------|
| 1 | 597.704,234 396.100,5 | 2 | 597.762,674 396.048,392 | 78.297 |
| 2 | 597.762,674 396.048,392 | 3 | 597.764,841 396.042,806 | 5.991 |
| 3 | 597.764,841 396.042,806 | 4 | 597.768,063 396.037,776 | 5.974 |
| 4 | 597.768,063 396.037,776 | 5 | 597.801,217 396.033,535 | 33.424 |
| 5 | 597.801,217 396.033,535 | 6 | 597.802,49 396.038,145 | 4.783 |
| 6 | 597.802,49 396.038,145 | 7 | 597.809,296 396.062,804 | 25.581 |
| 7 | 597.809,296 396.062,804 | 8 | 597.854,671 396.051,414 | 46.783 |
| 8 | 597.854,671 396.051,414 | 9 | 597.893,452 396.041,679 | 39.985 |
| 9 | 597.893,452 396.041,679 | 10 | 597.902,301 396.075,364 | 34.827 |
| 10 | 597.902,301 396.075,364 | 11 | 597.901,105 396.075,416 | 1.197 |
| 11 | 597.901,105 396.075,416 | 12 | 597.901,158 396.076,615 | 1.2 |
| 12 | 597.901,158 396.076,615 | 13 | 597.902,357 396.076,562 | 1.2 |
| 13 | 597.902,357 396.076,562 | 14 | 597.902,304 396.075,364 | 1.2 |
| 14 | 597.902,304 396.075,364 | 15 | 597.893,455 396.041,679 | 34.828 |
| 15 | 597.893,455 396.041,679 | 16 | 597.898,705 396.040,361 | 5.412 |

| Punct început | X / Y | Punct sfârșit | X / Y | Lungime segment | Punct început | X / Y | Punct sfârșit | X / Y | Lungime segment | Punct început | X / Y | Punct sfârșit | X / Y | Lungime segment |
|---------------|----------------------------|---------------|----------------------------|-----------------|---------------|----------------------------|---------------|----------------------------|-----------------|---------------|----------------------------|---------------|----------------------------|-----------------|
| 16 | 597.898,705 396.040,361 | 17 | 597.900,046 396.040,024 | 1.383 | 17 | 597.900,046 396.040,024 | 18 | 597.923,699 396.035,681 | 24.048 | 18 | 597.923,699 396.035,681 | 19 | 597.936,255 396.033,378 | 12.765 |
| 19 | 597.936,255 396.033,378 | 20 | 597.948,802 396.031,049 | 12.761 | 20 | 597.948,802 396.031,049 | 21 | 597.952,136 396.043,915 | 13.291 | 21 | 597.952,136 396.043,915 | 22 | 597.957,591 396.066,981 | 23.702 |
| 22 | 597.957,591 396.066,981 | 23 | 597.956,425 396.067,266 | 1.2 | 23 | 597.956,425 396.067,266 | 24 | 597.956,71 396.068,432 | 1.2 | 24 | 597.956,71 396.068,432 | 25 | 597.957,876 396.068,146 | 1.2 |
| 25 | 597.957,876 396.068,146 | 26 | 597.973,785 396.132,757 | 66.54 | 26 | 597.973,785 396.132,757 | 27 | 597.975,571 396.140,488 | 7.935 | 27 | 597.975,571 396.140,488 | 28 | 597.921,31 396.153,825 | 55.876 |
| 28 | 597.921,31 396.153,825 | 29 | 597.921,258 396.152,629 | 1.197 | 29 | 597.921,258 396.152,629 | 30 | 597.920,059 396.152,682 | 1.2 | 30 | 597.920,059 396.152,682 | 31 | 597.920,112 396.153,881 | 1.2 |
| 31 | 597.920,112 396.153,881 | 32 | 597.921,311 396.153,828 | 1.2 | 32 | 597.921,311 396.153,828 | 33 | 597.975,572 396.140,491 | 55.876 | 33 | 597.975,572 396.140,491 | 34 | 597.980,543 396.160,814 | 20.922 |
| 34 | 597.980,543 396.160,814 | 35 | 597.975,613 396.162,869 | 5.341 | 35 | 597.975,613 396.162,869 | 36 | 597.967,688 396.166,297 | 8.635 | 36 | 597.967,688 396.166,297 | 37 | 597.959,415 396.169,9 | 9.024 |
| 37 | 597.959,415 396.169,9 | 38 | 597.952,141 396.176,277 | 9.674 | 38 | 597.952,141 396.176,277 | 39 | 597.949,515 396.178,688 | 3.565 | 39 | 597.949,515 396.178,688 | 40 | 597.946,863 396.181,163 | 3.627 |
| 40 | 597.946,863 396.181,163 | 41 | 597.944,397 396.183,437 | 3.354 | 41 | 597.944,397 396.183,437 | 42 | 597.938,182 396.189,34 | 8.572 | 42 | 597.938,182 396.189,34 | 43 | 597.932,199 396.195,09 | 8.298 |
| 43 | 597.932,199 396.195,09 | 44 | 597.925,22 396.201,675 | 9.595 | 44 | 597.925,22 396.201,675 | 45 | 597.929,02 396.208,656 | 7.948 | 45 | 597.929,02 396.208,656 | 46 | 597.932,118 396.213,943 | 6.128 |
| 46 | 597.932,118 396.213,943 | 47 | 597.934,453 396.218,142 | 4.805 | 47 | 597.934,453 396.218,142 | 48 | 597.936,55 396.222,978 | 5.271 | 48 | 597.936,55 396.222,978 | 49 | 597.929,408 396.226,146 | 7.813 |
| 49 | 597.929,408 396.226,146 | 50 | 597.923,127 396.227,788 | 6.492 | 50 | 597.923,127 396.227,788 | 51 | 597.917,928 396.229,309 | 5.417 | 51 | 597.917,928 396.229,309 | 52 | 597.914,522 396.231,133 | 3.864 |
| 52 | 597.914,522 396.231,133 | 53 | 597.911,672 396.231,738 | 2.914 | 53 | 597.911,672 396.231,738 | 54 | 597.906,993 396.233,412 | 4.969 | 54 | 597.906,993 396.233,412 | 55 | 597.896,224 396.237,35 | 11.466 |
| 55 | 597.896,224 396.237,35 | 56 | 597.896,722 396.239,936 | 2.634 | 56 | 597.896,722 396.239,936 | 57 | 597.893,231 396.240,072 | 3.494 | 57 | 597.893,231 396.240,072 | 58 | 597.888,775 396.239,564 | 4.485 |
| 58 | 597.888,775 396.239,564 | 59 | 597.873,114 396.238,846 | 15.677 | 59 | 597.873,114 396.238,846 | 60 | 597.850,287 396.239,569 | 22.838 | 60 | 597.850,287 396.239,569 | 61 | 597.846,132 396.240,37 | 4.231 |
| 61 | 597.846,132 396.240,37 | 62 | 597.838,639 396.241,327 | 7.554 | 62 | 597.838,639 396.241,327 | 63 | 597.817,261 396.240,736 | 21.386 | 63 | 597.817,261 396.240,736 | 64 | 597.807,188 396.239,793 | 10.117 |
| 64 | 597.807,188 396.239,793 | 65 | 597.763,567 396.235,714 | 43.811 | 65 | 597.763,567 396.235,714 | 66 | 597.751,824 396.234,679 | 11.789 | 66 | 597.751,824 396.234,679 | 67 | 597.742,643 396.235,638 | 9.231 |
| 67 | 597.742,643 396.235,638 | 1 | 597.704,234 396.100,5 | 140.49 | | | | | | | | | | |

** Lungimile segmentelor sunt determinate în planul de proiecție Stereo 70 și sunt rotunjite la 1 milimetru.

*** Distanța dintre puncte este formată din segmente cumulate ce sunt mai mici decât valoarea 1 milimetru.

**DATE DESPRE IMOBILUL NR. 2798**

Oficiul de Cadastru și Publicitate Imobiliară PRAHOVA
Biroul de Cadastru și Publicitate Imobiliară Ploiești

A. Partea I. Descrierea imobilului

TEREN Intravilan

Adresa: Loc. Mocesti, Jud. Prahova

| Nr. Crt | Nr cadastral Nr. topografic | Suprafața* (mp) | Observații / Referințe |
|---------|-----------------------------|----------------------------|--|
| A1 | | Din acte: 1 Masurata: 2 | Sector cadastral:35 Teren neimprijmit; |

Construcții

| Crt | Nr cadastral Nr. topografic | Adresa | Observații / Referințe |
|------|-----------------------------|----------------------------|---|
| A1.1 | | Loc. Mocesti, Jud. Prahova | Nr. niveluri:1; S. construita la sol:1 mp; STALP ENERGIE ELECTRICA LEA 20KV |

B. Partea II. Proprietari și acte

| Inscrieri privitoare la dreptul de proprietate și alte drepturi reale | | Referințe |
|---|--|-----------|
| / | | |
| Act Normativ nr. 123, din 10/07/2012 emis de PARLAMENTUL ROMANIEI; | | |
| B1 | Intabulare, drept de PROPRIETATE, dobandit prin Lege, cota actuala 1/1 1) STATUL ROMAN, CIF:9999999999999, DOMENIU PUBLIC | A1, A1.1 |
| Act Normativ nr. 980, din 16/12/2015 emis de GUVERNUL ROMANIEI; | | |
| B2 | Intabulare, drept de ADMINISTRARE, dobandit prin Lege 1) MINISTERUL ECONOMIEI, ENERGIEI SI MEDIULUI DE AFACERI, CIF:9999999999999 | A1, A1.1 |
| Act Administrativ nr. 9, din 07/10/2005 emis de MINISTERUL ECONOMIEI SI COMERTULUI (ACT ADITIOAL 1/10.06.2008 EMIS DE MINISTERUL ECONOMIEI SI FINANTELOR, ACT ADITIOAL 2/18.06.2015 EMIS DE MINISTERUL ENERGIEI, INTREPRINDERILOR MICI SI MIJLOCII SI MEDIULUI DE AFACERI, ACT ADITIOAL 3/10.02.2016 EMIS DE MINISTERUL ENERGIEI, ACT ADITIOAL 4/02.03.2017 EMIS DE MINISTERUL ENERGIEI); | | |
| B3 | Intabulare, drept de CONCESIUNE, dobandit prin Lege 1) DISTRIBUTIE ENERGIE ELECTRICA ROMANIA SA, CIF:14476722 | A1, A1.1 |

C. Partea III. SARCINI .

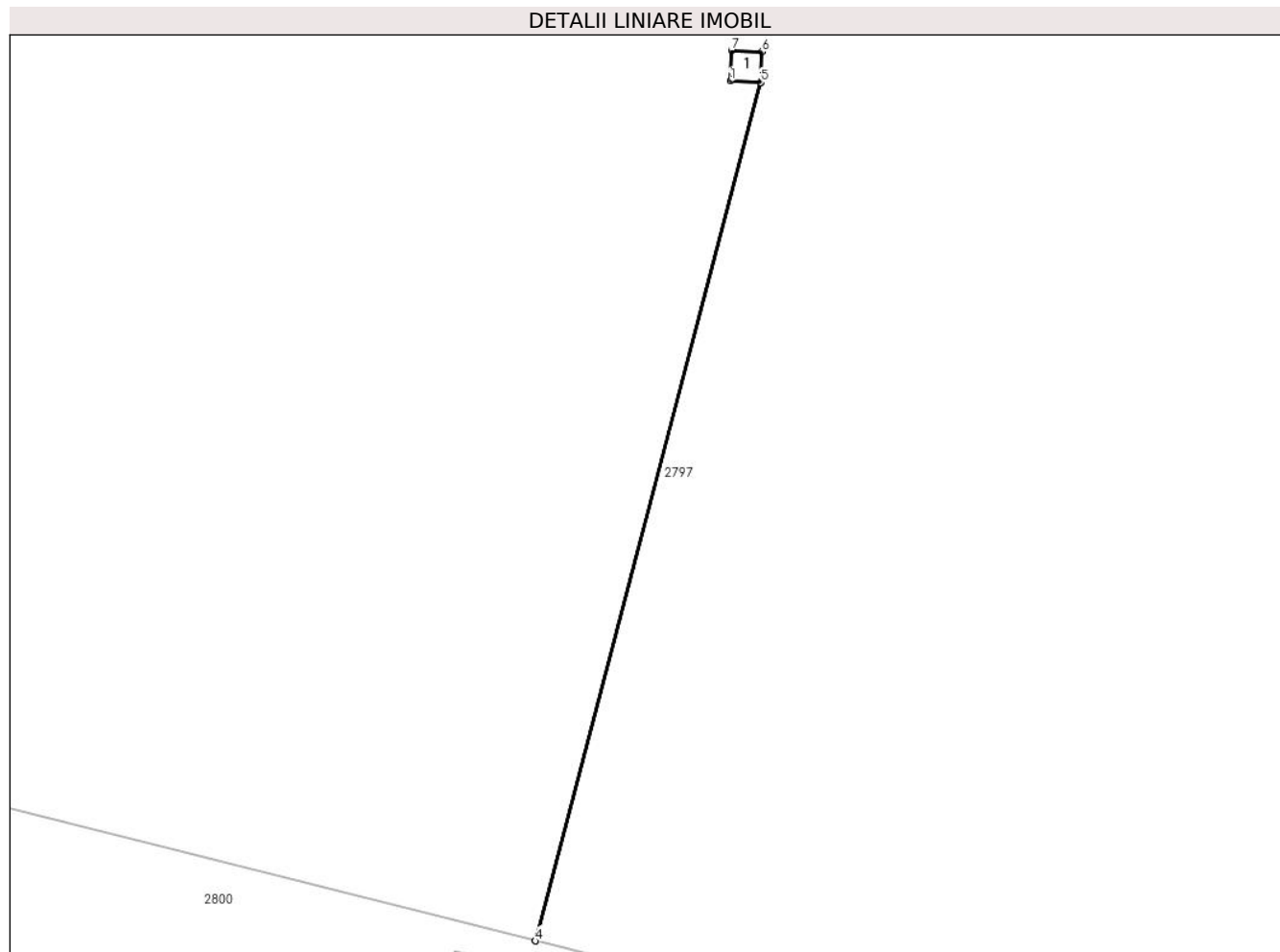
| Inscrieri privind dezmembramintele dreptului de proprietate, drepturi reale de garanție și sarcini | Referințe |
|--|-----------|
| NU SUNT | |

Anexa Nr. 1 La Partea I

Teren

| Nr cadastral | Suprafața (mp)* | Observații / Referințe |
|--------------|----------------------------|------------------------|
| | Din acte: 1 Masurata: 2 | |

* Suprafața este determinată în planul de proiecție Stereo 70.



Date referitoare la teren

| Crt | Categorie folosință | Intravilan | Suprafața (mp) | Tarla | Parcelă | Nr. topo | Observații / Referințe |
|-----|---------------------|------------|----------------|-------|---------|----------|------------------------|
| 1 | curți constructii | DA | 2 | - | - | - | |

Date referitoare la construcții

| Crt | Număr | Destinație construcție | Supraf. (mp) | Situație juridică | Observații / Referințe |
|------|-------|--------------------------------------|--------------|-------------------|---|
| A1.1 | | construcții industriale și edilitare | 1 | Cu acte | Nr. niveluri:1; S. construita la sol:1 mp; STALP ENERGIE ELECTRICA LEA 20KV |

Lungime Segmente

1) Valorile lungimilor segmentelor sunt obținute din proiecție în plan.

| Punct început | X / Y | Punct sfârșit | X / Y | Lungime segment (** (m) |
|---------------|----------------------------|---------------|----------------------------|-------------------------|
| 1 | 597.901,105 396.075,416 | 2 | 597.902,301 396.075,364 | 1.197 |
| 2 | 597.902,301 396.075,364 | 3 | 597.893,452 396.041,679 | 34.827 |
| 3 | 597.893,452 396.041,679 | 4 | 597.893,455 396.041,679 | 0.003 |

| Punct început | X / Y | Punct sfârșit | X / Y | Lungime segment (** (m) |
|---------------|----------------------------|---------------|----------------------------|-------------------------|
| 4 | 597.893,455 396.041,679 | 5 | 597.902,304 396.075,364 | 34.828 |
| 5 | 597.902,304 396.075,364 | 6 | 597.902,357 396.076,562 | 1.2 |
| 6 | 597.902,357 396.076,562 | 7 | 597.901,158 396.076,615 | 1.2 |
| 7 | 597.901,158 396.076,615 | 1 | 597.901,105 396.075,416 | 1.2 |

** Lungimile segmentelor sunt determinate în planul de proiecție Stereo 70 și sunt rotunjite la 1 milimetru.

*** Distanța dintre puncte este formată din segmente cumulate ce sunt mai mici decât valoarea 1 milimetru.

**DATE DESPRE IMOBILUL NR. 2799**

Oficiul de Cadastru și Publicitate Imobiliară PRAHOVA
Biroul de Cadastru și Publicitate Imobiliară Ploiești

A. Partea I. Descrierea imobilului

TEREN Intravilan

Adresa: Loc. Mocesti, Jud. Prahova

| Nr. Crt | Nr cadastral Nr. topografic | Suprafața* (mp) | Observații / Referințe |
|---------|-----------------------------|-----------------|--|
| A1 | | 1 | Sector cadastral:35 Teren neimprijmit; |

Construcții

| Crt | Nr cadastral Nr. topografic | Adresa | Observații / Referințe |
|------|-----------------------------|----------------------------|---|
| A1.1 | | Loc. Mocesti, Jud. Prahova | Nr. niveluri:1; S. construita la sol:1 mp; STALP ENERGIE ELECTRICA LEA 20KV |

B. Partea II. Proprietari și acte

| Inscrieri privitoare la dreptul de proprietate și alte drepturi reale | | Referințe |
|---|--|-----------|
| / | | |
| Act Normativ nr. 123, din 10/07/2012 emis de PARLAMENTUL ROMANIEI; | | |
| B1 | Intabulare, drept de PROPRIETATE, dobandit prin Lege, cota actuala 1/1 1) STATUL ROMAN, CIF:9999999999999, DOMENIU PUBLIC | A1, A1.1 |
| Act Normativ nr. 980, din 16/12/2015 emis de GUVERNUL ROMANIEI; | | |
| B2 | Intabulare, drept de ADMINISTRARE, dobandit prin Lege 1) MINISTERUL ECONOMIEI, ENERGIEI SI MEDIULUI DE AFACERI, CIF:9999999999999 | A1, A1.1 |
| Act Administrativ nr. 9, din 07/10/2005 emis de MINISTERUL ECONOMIEI SI COMERTULUI (ACT ADITIONAL 1/10.06.2008 EMIS DE MINISTERUL ECONOMIEI SI FINANTELOR, ACT ADITIONAL 2/18.06.2015 EMIS DE MINISTERUL ENERGIEI, INTREPRINDERILOR MICI SI MIJLOCII SI MEDIULUI DE AFACERI, ACT ADITIONAL 3/10.02.2016 EMIS DE MINISTERUL ENERGIEI, ACT ADITIONAL 4/02.03.2017 EMIS DE MINISTERUL ENERGIEI); | | |
| B3 | Intabulare, drept de CONCESIUNE, dobandit prin Lege 1) DISTRIBUTIE ENERGIE ELECTRICA ROMANIA SA, CIF:14476722 | A1, A1.1 |

C. Partea III. SARCINI .

| Inscrieri privind dezmembramintele dreptului de proprietate, drepturi reale de garanție și sarcini | Referințe |
|--|-----------|
| NU SUNT | |


Anexa Nr. 1 La Partea I

Teren

| Nr cadastral | Suprafața (mp)* | Observații / Referințe |
|--------------|-----------------|------------------------|
| | 1 | |

* Suprafața este determinată în planul de proiecție Stereo 70.

DETALII LINIARE IMOBIL



Date referitoare la teren

| Crt | Categorie folosință | Intra vilan | Suprafața (mp) | Tarla | Parcelă | Nr. topo | Observații / Referințe |
|-----|---------------------|-------------|----------------|-------|---------|----------|------------------------|
| 1 | curți constructii | DA | 1 | - | - | - | |

Date referitoare la construcții

| Crt | Număr | Destinație construcție | Supraf. (mp) | Situație juridică | Observații / Referințe |
|------|-------|--------------------------------------|--------------|-------------------|---|
| A1.1 | | construcții industriale și edilitare | 1 | Cu acte | Nr. niveluri:1; S. construită la sol:1 mp; STALP ENERGIE ELECTRICA LEA 20KV |

Lungime Segmente

1) Valorile lungimilor segmentelor sunt obținute din proiecție în plan.

| Punct început | X / Y | Punct sfârșit | X / Y | Lungime segment (** (m) |
|---------------|----------------------------|---------------|----------------------------|-------------------------|
| 1 | 597.956,425 396.067,266 | 2 | 597.957,591 396.066,981 | 1.2 |
| 2 | 597.957,591 396.066,981 | 3 | 597.957,876 396.068,146 | 1.2 |
| 3 | 597.957,876 396.068,146 | 4 | 597.956,71 396.068,432 | 1.2 |

| Punct început | X / Y | Punct sfârșit | X / Y | Lungime segment (** (m) |
|---------------|---------------------------|---------------|----------------------------|-------------------------|
| 4 | 597.956,71 396.068,432 | 1 | 597.956,425 396.067,266 | 1.2 |

** Lungimile segmentelor sunt determinate în planul de proiecție Stereo 70 și sunt rotunjite la 1 milimetru.

*** Distanța dintre puncte este formată din segmente cumulate ce sunt mai mici decât valoarea 1 milimetru.

**DATE DESPRE IMOBILUL NR. 2800**

Oficiul de Cadastru și Publicitate Imobiliară PRAHOVA
Biroul de Cadastru și Publicitate Imobiliară Ploiești

A. Partea I. Descrierea imobilului

TEREN Necunoscut

Nr. CF vechi:176
Nr. cadastral vechi:226

Adresa: Loc. Mocesti, Jud. Prahova, Tarlaua 27, Parcela A-804/1

| Nr. Crt | Nr cadastral Nr. topografic | Suprafața* (mp) | Observații / Referințe |
|---------|-----------------------------|------------------------------------|---------------------------------------|
| A1 | 20624 | Din acte: 2.398 Masurata: 2.260 | Sector cadastral:35 Teren imprejmuit; |

Construcții

| Crt | Nr cadastral Nr. topografic | Adresa | Observații / Referințe |
|------|-----------------------------|---|---|
| A1.1 | 20624-C1 | Loc. Mocesti, Jud. Prahova, Tarlaua 27, Parcela A-804/1 | Nr. niveluri:1; S. construita la sol:26 mp; ANEXA |

B. Partea II. Proprietari și acte

| Inscrieri privitoare la dreptul de proprietate și alte drepturi reale | | Referințe |
|--|---|-----------|
| 98605 / 28/09/2015 | | |
| Act Notarial nr. 3703, din 17/09/2015 emis de NP Tudose Maria (act administrativ nr. 92594/09-09-2015 emis de OCPI Prahova); | | |
| B3 | se noteaza actualizarea informatiilor cadastrale in sensul modificarii limitei de proprietate si a suprafetei imobilului, conform documentatiei tehnice avizate | A1 |
| 126394 / 18/12/2015 | | |
| Act Notarial nr. 4996, din 17/12/2015 emis de NP TUDOSE MARIA; | | |
| B4 | Intabulare, drept de PROPRIETATEcumparare ca bun comun, dobandit prin Conventie, cota actuala 1/1 1) ENE ADRIAN 2) ENE MIHAELA | A1 |
| / | | |
| Act Administrativ nr. 3477, din 14/05/2024 emis de PRIMARIA COMUNEI IORDACHEANU; | | |
| B5 | Intabulare, drept de PROPRIETATE, dobandit prin Construire, cota actuala 1/1 1) ENE ADRIAN 2) ENE MIHAELA | A1.1 |

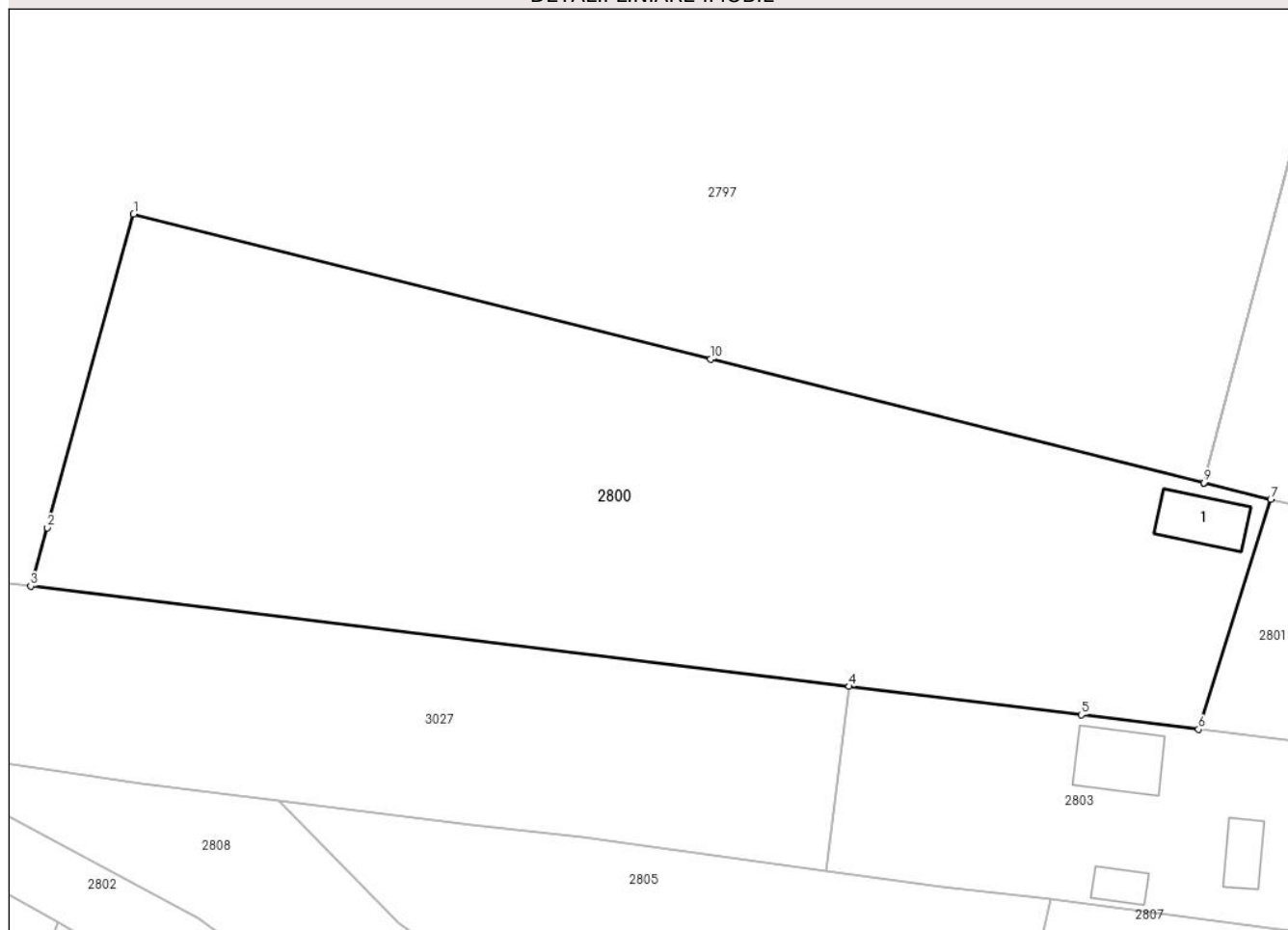
C. Partea III. SARCINI .

| Inscrieri privind dezmembramintele dreptului de proprietate, drepturi reale de garanție și sarcini | Referințe |
|--|-----------|
| NU SUNT | |

Anexa Nr. 1 La Partea I**Teren**

| Nr cadastral | Suprafața (mp)* | Observații / Referințe |
|--------------|------------------------------------|------------------------|
| 20624 | Din acte: 2.398 Masurata: 2.260 | |

* Suprafața este determinată în planul de proiecție Stereo 70.

DETALII LINIARE IMOBIL**Date referitoare la teren**

| Crt | Categorie folosință | Intravilan | Suprafața (mp) | Tarla | Parcelă | Nr. topo | Observații / Referințe |
|-----|---------------------|------------|----------------|-------|---------|----------|------------------------|
| 1 | arabil | DA | 300 | 27 | 804/1 | - | Intravilan |
| 2 | arabil | NU | 1.698 | 27 | 804/1 | - | Extravilan |
| 3 | curti constructii | DA | 262 | 27 | 804/1 | - | |

Date referitoare la construcții

| Crt | Număr | Destinație construcție | Supraf. (mp) | Situație juridică | Observații / Referințe |
|------|----------|------------------------|--------------|-------------------|---|
| A1.1 | 20624-C1 | construcții anexa | 26 | Cu acte | Nr. niveluri:1; S. construita la sol:26 mp; ANEXA |

Lungime Segmente

1) Valorile lungimilor segmentelor sunt obținute din proiecție în plan.

| Punct început | X / Y | Punct sfârșit | X / Y | Lungime segment (** (m) |
|---------------|----------------------------|---------------|----------------------------|-------------------------|
| 1 | 597.809,296 396.062,804 | 2 | 597.802,49 396.038,145 | 25.581 |
| 2 | 597.802,49 396.038,145 | 3 | 597.801,217 396.033,535 | 4.783 |

| Punct început | X / Y | Punct sfârşit | X / Y | Lungime segment (** (m) |
|---------------|----------------------------|---------------|----------------------------|-------------------------|
| 3 | 597.801,217 396.033,535 | 4 | 597.865,564 396.025,658 | 64.828 |
| 4 | 597.865,564 396.025,658 | 5 | 597.883,816 396.023,424 | 18.388 |
| 5 | 597.883,816 396.023,424 | 6 | 597.893,031 396.022,278 | 9.286 |
| 6 | 597.893,031 396.022,278 | 7 | 597.898,705 396.040,361 | 18.952 |
| 7 | 597.898,705 396.040,361 | 8 | 597.893,455 396.041,679 | 5.412 |
| 8 | 597.893,455 396.041,679 | 9 | 597.893,452 396.041,679 | 0.003 |
| 9 | 597.893,452 396.041,679 | 10 | 597.854,671 396.051,414 | 39.985 |
| 10 | 597.854,671 396.051,414 | 1 | 597.809,296 396.062,804 | 46.783 |

** Lungimile segmentelor sunt determinate în planul de proiecție Stereo 70 și sunt rotunjite la 1 milimetru.

*** Distanța dintre puncte este formată din segmente cumulate ce sunt mai mici decât valoarea 1 milimetru.

**DATE DESPRE IMOBILUL NR. 2801**

Oficiul de Cadastru și Publicitate Imobiliară PRAHOVA
Biroul de Cadastru și Publicitate Imobiliară Ploiești

A. Partea I. Descrierea imobilului

TEREN Intravilan

Nr. CF vechi:176
Nr. cadastral vechi:225

Adresa: Loc. Mocesti, Jud. Prahova, Tarlăua 27, Parcela A-804/1

| Nr. Crt | Nr cadastral Nr. topografic | Suprafața* (mp) | Observații / Referințe |
|---------|-----------------------------|--------------------------------|---------------------------------------|
| A1 | 20625 | Din acte: 848 Masurata: 902 | Sector cadastral:35 Teren imprejmuit; |

Construcții

| Crt | Nr cadastral Nr. topografic | Adresa | Observații / Referințe |
|------|-----------------------------|----------------------------|--|
| A1.1 | 20625-C1 | Loc. Mocesti, Jud. Prahova | Nr. niveluri:1; S. construita la sol:40 mp; ANEXA |
| A1.2 | 20625-C2 | Loc. Mocesti, Jud. Prahova | Nr. niveluri:1; S. construita la sol:24 mp; LOCUINTA |
| A1.3 | 20625-C3 | Loc. Mocesti, Jud. Prahova | Nr. niveluri:1; S. construita la sol:22 mp; ANEXA |

B. Partea II. Proprietari și acte

| Inscrieri privitoare la dreptul de proprietate și alte drepturi reale | Referințe |
|--|--|
| 46015 / 04/07/2013 | |
| Act Notarial nr. 3373, din 03/07/2013 emis de NP IVAN CONSTANTIN; | |
| B2 | se indrepta eroarea materiala strecurata in cuprinsul prezentei carti funciare in sensul ca imobilul este situat in intravilanul localitatii Iordacheanu |
| 98596 / 28/09/2015 | |
| Act Notarial nr. 3703, din 17/09/2015 emis de N.P. Tudose Maria (act administrativ nr. 92591/09-09-2015 emis de O.C.P.I. Prahova;); | |
| B4 | se noteaza modificarea limitei si suprafetei imobilului conform documentatiei cadastrale anexate |
| 107047 / 22/10/2015 | |
| Act Administrativ nr. 98596, din 28/09/2015 emis de O.C.P.I. Prahova (act administrativ nr. 22/21-10-2014 emis de Primaria Comunei Iordacheanu; act administrativ nr. 2076/08-04-2015 emis de Primaria Comunei Iordacheanu; act administrativ nr. 6061/21-10-2015 emis de Primaria Comunei Iordacheanu; act administrativ nr. 6044/21-10-2015 emis de Primaria Comunei Iordacheanu; act administrativ nr. 6693/07.12.2015 emis de Primaria Comunei Iordacheanu); | |
| B5 | se noteaza actualizarea informatiilor cadastrale conform documentatiei anexata in sensul ca se schimba categoria de folosinta din "arabil" in "curti constructii" pentru suprafata de 500 mp |
| 126403 / 18/12/2015 | |
| Act Notarial nr. 4996, din 17/12/2015 emis de NP TUDOSE MARIA; | |
| B7 | Intabulare, drept de PROPRIETATE cumparare ca bun comun, dobandit prin Conventie, cota actuala 1/1 1) ENE ADRIAN 2) ENE MIHAELA |
| / | |
| Act Administrativ nr. 3477, din 14/05/2024 emis de PRIMARIA COMUNEI IORDACHEANU; | |
| B8 | Intabulare, drept de PROPRIETATE, dobandit prin Construire, cota actuala 1/1 1) ENE ADRIAN 2) ENE MIHAELA |

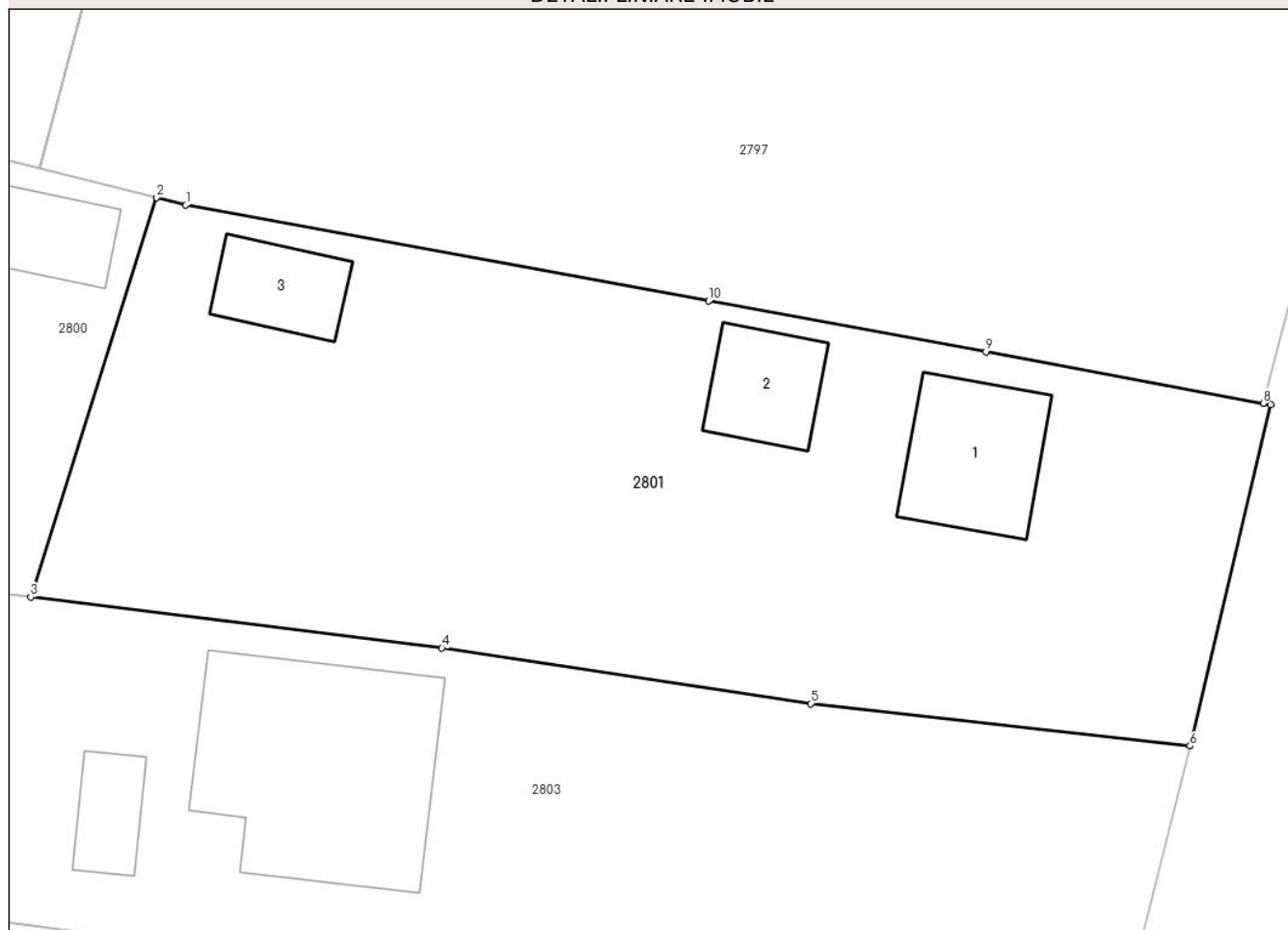
C. Partea III. SARCINI .

| Inscrieri privind dezmembramintele dreptului de proprietate, drepturi reale de garanție și sarcini | Referințe |
|--|-----------|
| NU SUNT | |

Anexa Nr. 1 La Partea I**Teren**

| | | |
|--------------|--------------------------------|------------------------|
| Nr cadastral | Suprafața (mp)* | Observații / Referințe |
| 20625 | Din acte: 848 Masurata: 902 | |

* Suprafața este determinată în planul de proiecție Stereo 70.

DETALII LINIARE IMOBIL**Date referitoare la teren**

| Crt | Categorie folosință | Intra vilan | Suprafața (mp) | Tarla | Parcelă | Nr. topo | Observații / Referințe |
|-----|---------------------|-------------|----------------|-------|---------|----------|------------------------|
| 1 | curți constructii | DA | 500 | 27 | 804/1 | - | |
| 2 | arabil | DA | 402 | 27 | 804/1 | - | |

Date referitoare la construcții

| Crt | Număr | Destinație construcție | Supraf. (mp) | Situație juridică | Observații / Referințe |
|------|----------|-------------------------|--------------|-------------------|--|
| A1.1 | 20625-C1 | construcții anexa | 40 | Cu acte | Nr. niveluri:1; S. construita la sol:40 mp; ANEXA |
| A1.2 | 20625-C2 | construcții de locuințe | 24 | Cu acte | Nr. niveluri:1; S. construita la sol:24 mp; LOCUINTA |
| A1.3 | 20625-C3 | construcții anexa | 22 | Cu acte | Nr. niveluri:1; S. construita la sol:22 mp; ANEXA |

Lungime Segmente

1) Valorile lungimilor segmentelor sunt obținute din proiecție în plan.

| Punct început | X / Y | Punct sfârșit | X / Y | Lungime segment (** (m) |
|---------------|----------------------------|---------------|----------------------------|-------------------------|
| 1 | 597.900,046 396.040,024 | 2 | 597.898,705 396.040,361 | 1.383 |

| Punct început | X / Y | Punct sfârşit | X / Y | Lungime segment (** (m) |
|---------------|----------------------------|---------------|----------------------------|-------------------------|
| 2 | 597.898,705 396.040,361 | 3 | 597.893,031 396.022,278 | 18.952 |
| 3 | 597.893,031 396.022,278 | 4 | 597.911,636 396.019,964 | 18.748 |
| 4 | 597.911,636 396.019,964 | 5 | 597.928,316 396.017,449 | 16.869 |
| 5 | 597.928,316 396.017,449 | 6 | 597.945,496 396.015,534 | 17.286 |
| 6 | 597.945,496 396.015,534 | 7 | 597.949,145 396.030,971 | 15.863 |
| 7 | 597.949,145 396.030,971 | 8 | 597.948,802 396.031,049 | 0.351 |
| 8 | 597.948,802 396.031,049 | 9 | 597.936,255 396.033,378 | 12.761 |
| 9 | 597.936,255 396.033,378 | 10 | 597.923,699 396.035,681 | 12.765 |
| 10 | 597.923,699 396.035,681 | 1 | 597.900,046 396.040,024 | 24.048 |

** Lungimile segmentelor sunt determinate în planul de proiecție Stereo 70 și sunt rotunjite la 1 milimetru.

*** Distanța dintre puncte este formată din segmente cumulate ce sunt mai mici decât valoarea 1 milimetru.

**DATE DESPRE IMOBILUL NR. 2802**

Oficiul de Cadastru și Publicitate Imobiliară PRAHOVA
Biroul de Cadastru și Publicitate Imobiliară Ploiești

A. Partea I. Descrierea imobilului

TEREN Necunoscut

Adresa: Loc. Mocesti, Jud. Prahova

| Nr. Crt | Nr cadastral Nr. topografic | Suprafața* (mp) | Observații / Referințe |
|---------|-----------------------------|-----------------|---|
| A1 | | 1.312 | Sector cadastral:35 Teren neimprejmuit; |

B. Partea II. Proprietari și acte

| Inscrieri privitoare la dreptul de proprietate și alte drepturi reale | | Referințe |
|--|---|-----------|
| / | | |
| Act Normativ nr. 7, din 13/03/1996 emis de PARLAMENTUL ROMANIEI (ART. 13); | | |
| B1 | Inscrierea posesiei, drept de PROPRIETATE, dobandit prin Lege, cota actuala 1/1 1) NEIDENTIFICAT NEIDENTIFICAT | A1 |
| B2 | SE NOTEAZA MENTIUNEA DE PROPRIETAR NEIDENTIFICAT | A1 |

C. Partea III. SARCINI .

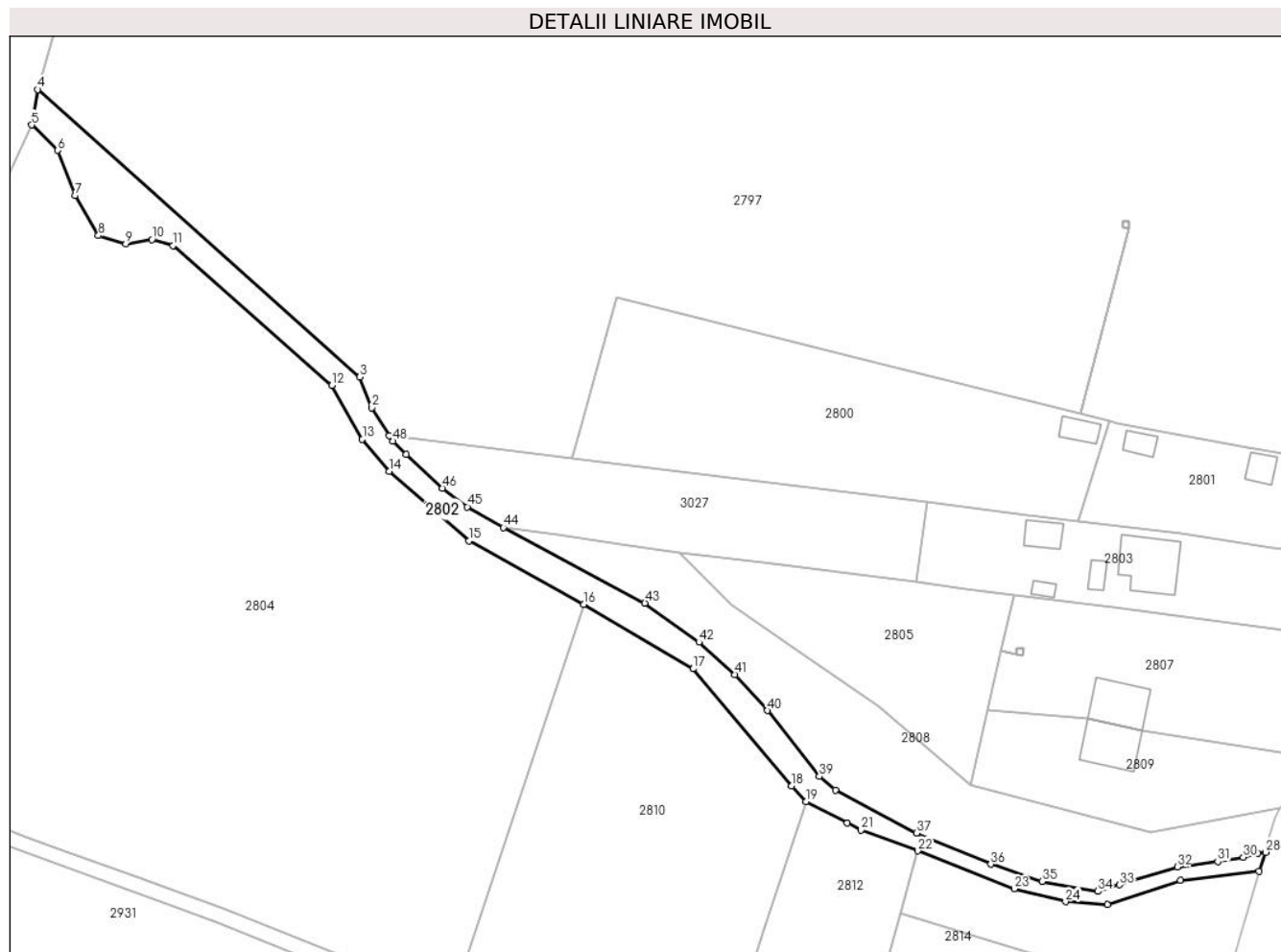
| Inscrieri privind dezmembramintele dreptului de proprietate, drepturi reale de garanție și sarcini | Referințe |
|--|-----------|
| NU SUNT | |

Anexa Nr. 1 La Partea I

Teren

| | | |
|--------------|-----------------|------------------------|
| Nr cadastral | Suprafața (mp)* | Observații / Referințe |
| | 1.312 | |

* Suprafața este determinată în planul de proiecție Stereo 70.



Date referitoare la teren

| Crt | Categorie folosință | Intravilan | Suprafața (mp) | Tarla | Parcelă | Nr. topo | Observații / Referințe |
|-----|---------------------|------------|----------------|-------|---------|----------|------------------------|
| 1 | curți constructii | DA | 677 | - | - | - | VALCEL |
| 2 | curți constructii | NU | 635 | - | - | - | VALCEL |

Lungime Segmente

1) Valorile lungimilor segmentelor sunt obținute din proiecție în plan.

| Punct început | X / Y | Punct sfârșit | X / Y | Lungime segment |
|---------------|----------------------------|---------------|----------------------------|-----------------|
| 1 | 597.768,063 396.037,776 | 2 | 597.764,841 396.042,806 | 5.974 |
| 4 | 597.704,234 396.100,5 | 5 | 597.703,124 396.094,092 | 6.503 |
| 7 | 597.710,998 396.081,258 | 8 | 597.715,235 396.074,005 | 8.4 |
| 10 | 597.724,951 396.073,303 | 11 | 597.728,8 396.072,215 | 4.0 |
| 2 | 597.764,841 396.042,806 | 3 | 597.762,674 396.048,392 | 5.991 |
| 5 | 597.703,124 396.094,092 | 6 | 597.707,836 396.089,471 | 6.6 |
| 8 | 597.715,235 396.074,005 | 9 | 597.720,216 396.072,513 | 5.2 |
| 11 | 597.728,8 396.072,215 | 12 | 597.757,627 396.046,846 | 38.4 |
| 3 | 597.762,674 396.048,392 | 4 | 597.704,234 396.100,5 | 78.297 |
| 6 | 597.707,836 396.089,471 | 7 | 597.710,998 396.081,258 | 8.8 |
| 9 | 597.720,216 396.072,513 | 10 | 597.724,951 396.073,303 | 4.8 |
| 12 | 597.757,627 396.046,846 | 13 | 597.763,144 396.037,099 | 11.2 |

| Punct început | X / Y | Punct sfârșit | X / Y | Lungime segment | Punct început | X / Y | Punct sfârșit | X / Y | Lungime segment | Punct început | X / Y | Punct sfârșit | X / Y | Lungime segment |
|---------------|----------------------------|---------------|----------------------------|-----------------|---------------|----------------------------|---------------|----------------------------|-----------------|---------------|----------------------------|---------------|----------------------------|-----------------|
| 13 | 597.763,144 396.037,099 | 14 | 597.768,016 396.031,266 | 7.6 | 14 | 597.768,016 396.031,266 | 15 | 597.782,514 396.018,679 | 19.2 | 15 | 597.782,514 396.018,679 | 16 | 597.803,343 396.007,163 | 23.8 |
| 16 | 597.803,343 396.007,163 | 17 | 597.823,175 395.995,48 | 23.017 | 17 | 597.823,175 395.995,48 | 18 | 597.841,045 395.974,257 | 27.744 | 18 | 597.841,045 395.974,257 | 19 | 597.843,705 395.971,427 | 3.884 |
| 19 | 597.843,705 395.971,427 | 20 | 597.851,18 395.967,515 | 8.437 | 20 | 597.851,18 395.967,515 | 21 | 597.853,638 395.966,229 | 2.774 | 21 | 597.853,638 395.966,229 | 22 | 597.863,962 395.962,469 | 10.987 |
| 22 | 597.863,962 395.962,469 | 23 | 597.881,46 395.955,594 | 18.8 | 23 | 597.881,46 395.955,594 | 24 | 597.890,768 395.953,245 | 9.6 | 24 | 597.890,768 395.953,245 | 25 | 597.898,35 395.952,722 | 7.6 |
| 25 | 597.898,35 395.952,722 | 26 | 597.911,642 395.957,117 | 14.0 | 26 | 597.911,642 395.957,117 | 27 | 597.925,943 395.958,808 | 14.4 | 27 | 597.925,943 395.958,808 | 28 | 597.927,112 395.962,224 | 3.61 |
| 28 | 597.927,112 395.962,224 | 29 | 597.925,684 395.962,038 | 1.44 | 29 | 597.925,684 395.962,038 | 30 | 597.923,019 395.961,322 | 2.76 | 30 | 597.923,019 395.961,322 | 31 | 597.918,405 395.960,54 | 4.68 |
| 31 | 597.918,405 395.960,54 | 32 | 597.911,066 395.959,588 | 7.4 | 32 | 597.911,066 395.959,588 | 33 | 597.900,557 395.956,339 | 11.0 | 33 | 597.900,557 395.956,339 | 34 | 597.896,64 395.955,128 | 4.1 |
| 34 | 597.896,64 395.955,128 | 35 | 597.886,495 395.956,909 | 10.3 | 35 | 597.886,495 395.956,909 | 36 | 597.877,213 395.960,052 | 9.8 | 36 | 597.877,213 395.960,052 | 37 | 597.863,74 395.965,678 | 14.6 |
| 37 | 597.863,74 395.965,678 | 38 | 597.848,996 395.973,52 | 16.7 | 38 | 597.848,996 395.973,52 | 39 | 597.846,089 395.975,967 | 3.8 | 39 | 597.846,089 395.975,967 | 40 | 597.836,711 395.987,93 | 15.2 |
| 40 | 597.836,711 395.987,93 | 41 | 597.830,784 395.994,434 | 8.8 | 41 | 597.830,784 395.994,434 | 42 | 597.824,244 396.000,323 | 8.8 | 42 | 597.824,244 396.000,323 | 43 | 597.814,439 396.007,412 | 12.1 |
| 43 | 597.814,439 396.007,412 | 44 | 597.788,757 396.021,102 | 29.102 | 44 | 597.788,757 396.021,102 | 45 | 597.782,204 396.024,85 | 7.55 | 45 | 597.782,204 396.024,85 | 46 | 597.777,68 396.028,235 | 5.65 |
| 46 | 597.777,68 396.028,235 | 47 | 597.771,086 396.034,39 | 9.02 | 47 | 597.771,086 396.034,39 | 48 | 597.768,722 396.036,749 | 3.34 | 48 | 597.768,722 396.036,749 | 1 | 597.768,063 396.037,776 | 1.22 |

** Lungimile segmentelor sunt determinate în planul de proiecție Stereo 70 și sunt rotunjite la 1 milimetru.

*** Distanța dintre puncte este formată din segmente cumulate ce sunt mai mici decât valoarea 1 milimetru.

**DATE DESPRE IMOBILUL NR. 2803**

Oficiul de Cadastru și Publicitate Imobiliară PRAHOVA
Biroul de Cadastru și Publicitate Imobiliară Ploiești

A. Partea I. Descrierea imobilului

TEREN Intravilan

Nr. CF vechi:95

Nr. cadastral vechi:136

Adresa: Loc. Mocesti, Jud. Prahova

| Nr. Crt | Nr cadastral Nr. topografic | Suprafața* (mp) | Observații / Referințe |
|---------|-----------------------------|-----------------|---------------------------------------|
| A1 | 20753 | 1.171 | Sector cadastral:35 Teren imprejmuit; |

B. Partea II. Proprietari și acte

| Inscrieri privitoare la dreptul de proprietate și alte drepturi reale | | Referințe |
|---|--|-----------|
| 17344 / 17/12/2003 | | |
| Act Notarial nr. 2646, din 04/12/2003 emis de BNP.BOTEZATU ION; | | |
| B1 | Intabulare, drept de PROPRIETATE cumparare ca bun comun, dobandit prin Conventie, cota actuala 1/1 1) PETRE FLORICA 2) PETRE NICOLAE <i>OBSERVATII: (provenita din conversia CF 95)</i> | A1 |

C. Partea III. SARCINI .

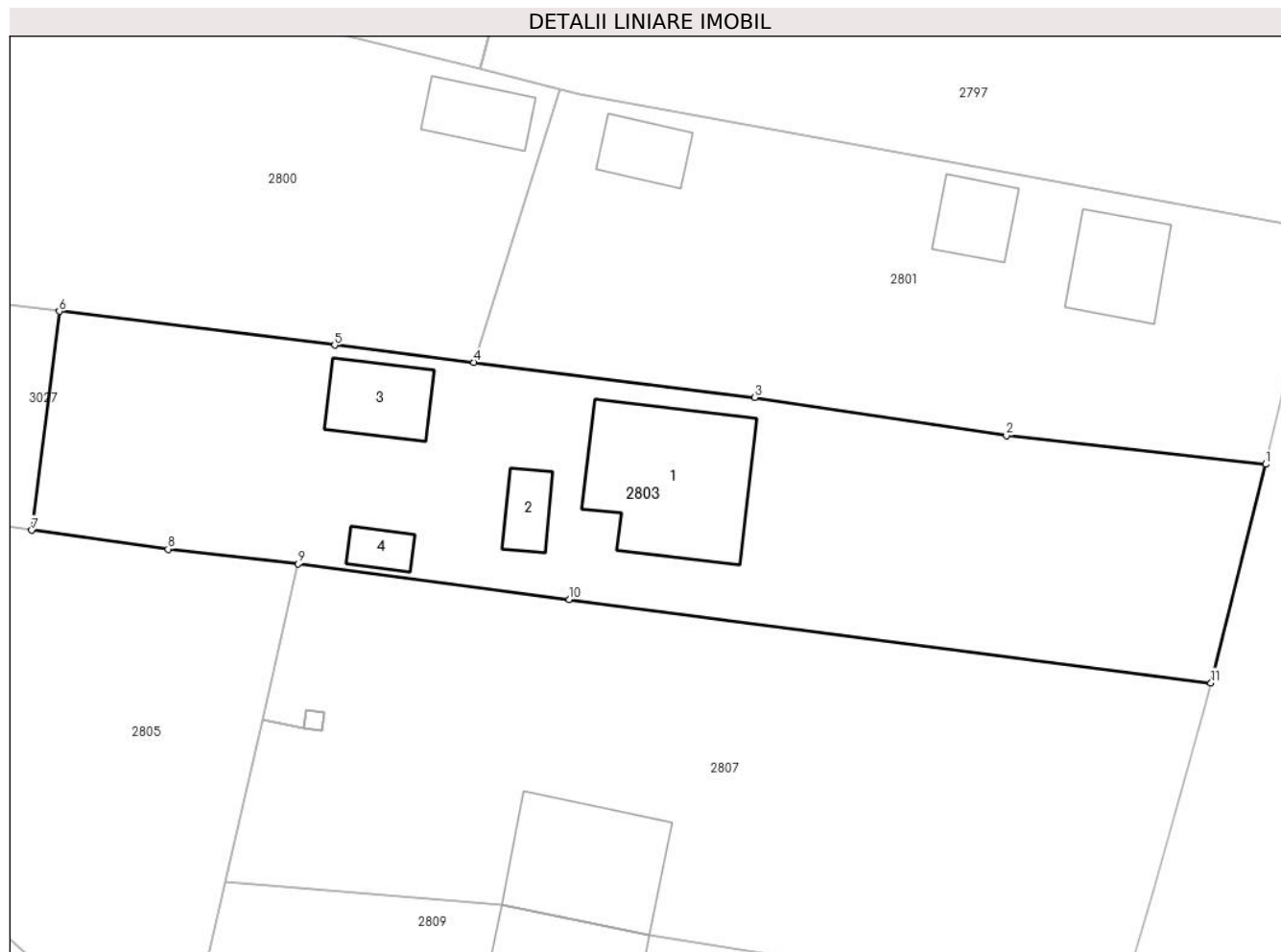
| Inscrieri privind dezmembramintele dreptului de proprietate, drepturi reale de garanție și sarcini | Referințe |
|--|-----------|
| NU SUNT | |

Anexa Nr. 1 La Partea I

Teren

| Nr cadastral | Suprafața (mp)* | Observații / Referințe |
|--------------|-----------------|------------------------|
| 20753 | 1.171 | |

* Suprafața este determinată în planul de proiecție Stereo 70.



Date referitoare la teren

| Crt | Categorie folosință | Intravilan | Suprafața (mp) | Tarla | Parcelă | Nr. topo | Observații / Referințe |
|-----|---------------------|------------|----------------|-------|---------|----------|------------------------|
| 1 | curți constructii | DA | 1.171 | 27 | 804/1 | - | |

Date referitoare la construcții

| Crt | Număr | Destinație construcție | Supraf. (mp) | Situație juridică | Observații / Referințe |
|------|----------|-------------------------|--------------|-------------------|--|
| A1.1 | 20753-C1 | construcții de locuințe | 99 | Fara acte | Nr. niveluri:2; S. construita la sol:99 mp; LOCUINTA |
| A1.2 | 20753-C2 | construcții anexa | 15 | Fara acte | Nr. niveluri:1; S. construita la sol:15 mp; ANEXA |
| A1.3 | 20753-C3 | construcții anexa | 32 | Fara acte | Nr. niveluri:1; S. construita la sol:32 mp; ANEXA |
| A1.4 | 20753-C4 | construcții anexa | 11 | Fara acte | Nr. niveluri:1; S. construita la sol:11 mp; ANEXA |

Lungime Segmente

1) Valorile lungimilor segmentelor sunt obținute din proiecție în plan.

| Punct început | X / Y | Punct sfârșit | X / Y | Lungime segment (** (m) |
|---------------|----------------------------|---------------|----------------------------|-------------------------|
| 1 | 597.945,496 396.015,534 | 2 | 597.928,316 396.017,449 | 17.286 |

| Punct început | X / Y | Punct sfârșit | X / Y | Lungime segment (** (m) |
|---------------|----------------------------|---------------|----------------------------|-------------------------|
| 2 | 597.928,316 396.017,449 | 3 | 597.911,636 396.019,964 | 16.869 |
| 3 | 597.911,636 396.019,964 | 4 | 597.893,031 396.022,278 | 18.748 |
| 4 | 597.893,031 396.022,278 | 5 | 597.883,816 396.023,424 | 9.286 |
| 5 | 597.883,816 396.023,424 | 6 | 597.865,564 396.025,658 | 18.388 |
| 6 | 597.865,564 396.025,658 | 7 | 597.863,738 396.011,172 | 14.601 |
| 7 | 597.863,738 396.011,172 | 8 | 597.872,772 396.009,92 | 9.12 |
| 8 | 597.872,772 396.009,92 | 9 | 597.881,386 396.008,947 | 8.669 |
| 9 | 597.881,386 396.008,947 | 10 | 597.899,366 396.006,593 | 18.133 |
| 10 | 597.899,366 396.006,593 | 11 | 597.941,862 396.001,076 | 42.853 |
| 11 | 597.941,862 396.001,076 | 1 | 597.945,496 396.015,534 | 14.908 |

** Lungimile segmentelor sunt determinate în planul de proiecție Stereo 70 și sunt rotunjite la 1 milimetru.

*** Distanța dintre puncte este formată din segmente cumulate ce sunt mai mici decât valoarea 1 milimetru.

**DATE DESPRE IMOBILUL NR. 2804**

Oficiul de Cadastru și Publicitate Imobiliară PRAHOVA
Biroul de Cadastru și Publicitate Imobiliară Ploiești

A. Partea I. Descrierea imobilului

TEREN Necunoscut

Adresa: Loc. Mocesti, Jud. Prahova

| Nr. Crt | Nr cadastral Nr. topografic | Suprafața* (mp) | Observații / Referințe |
|---------|--------------------------------|-----------------|--|
| A1 | | 12.555 | Sector cadastral:35 Teren neimprejmit; |

B. Partea II. Proprietari și acte

| Inscrieri privitoare la dreptul de proprietate și alte drepturi reale | | Referințe |
|--|---|-----------|
| / | | |
| Act Normativ nr. 7, din 13/03/1996 emis de PARLAMENTUL ROMANIEI (ART. 13); | | |
| B1 | Inscrierea posesiei, drept de PROPRIETATE, dobandit prin Lege, cota actuala 1/1 1) NEIDENTIFICAT NEIDENTIFICAT | A1 |
| B2 | SE NOTEAZA MENTIUNEA DE PROPRIETAR NEIDENTIFICAT | A1 |

C. Partea III. SARCINI .

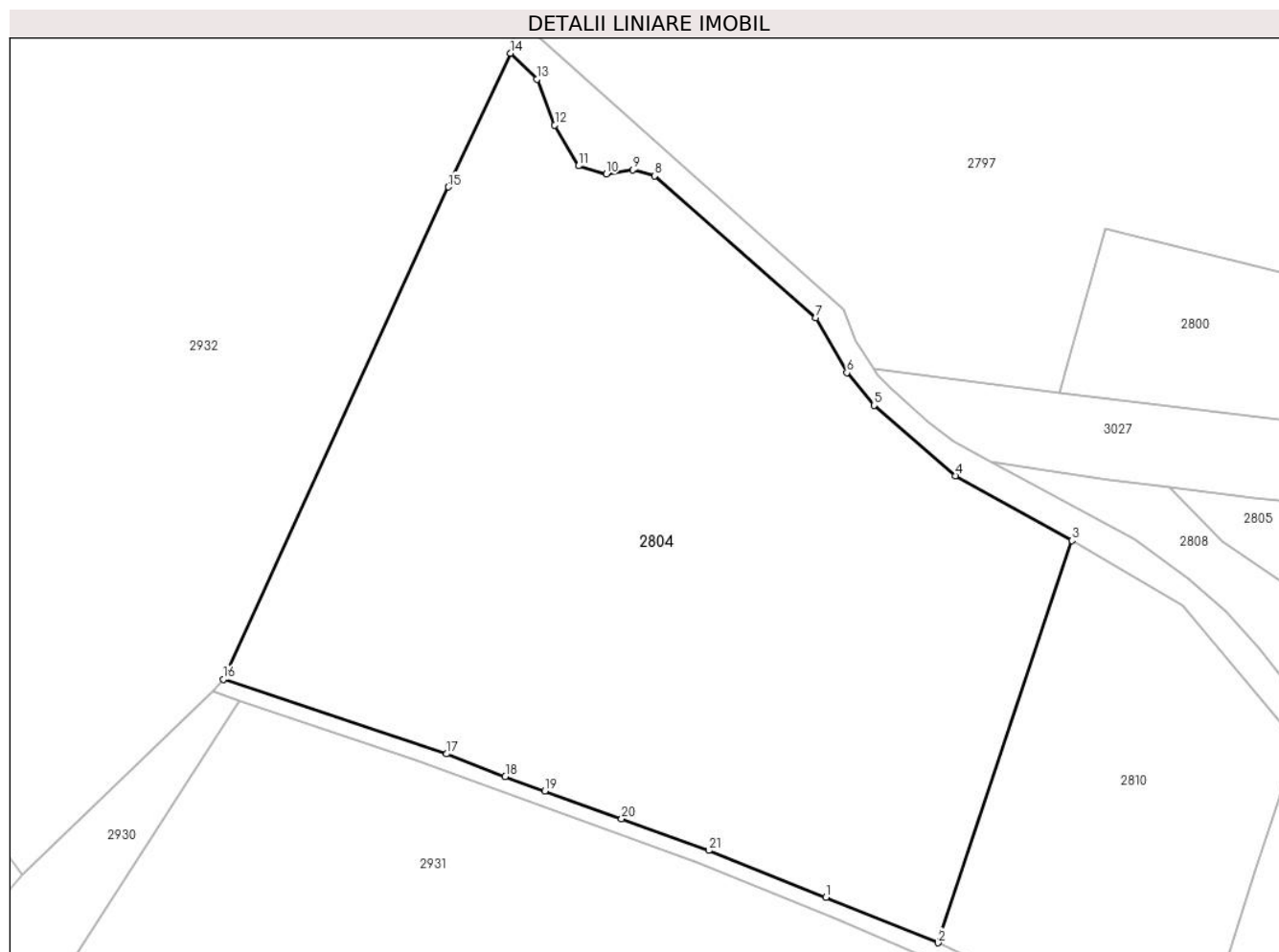
| Inscrieri privind dezmembramintele dreptului de proprietate, drepturi reale de garanție și sarcini | Referințe |
|--|-----------|
| NU SUNT | |

Anexa Nr. 1 La Partea I

Teren

| | | |
|--------------|-----------------|------------------------|
| Nr cadastral | Suprafața (mp)* | Observații / Referințe |
| | 12.555 | |

* Suprafața este determinată în planul de proiecție Stereo 70.



Date referitoare la teren

| Crt | Categorie folosință | Intra vilan | Suprafața (mp) | Tarla | Parcelă | Nr. topo | Observații / Referințe |
|-----|---------------------|-------------|----------------|-------|---------|----------|------------------------|
| 1 | arabil | DA | 1.843 | 28 | 812 | - | |
| 2 | arabil | NU | 10.712 | 28 | 812 | - | |

Lungime Segmente

1) Valorile lungimilor segmentelor sunt obținute din proiecție în plan.

| Punct început | X / Y | Punct sfârșit | X / Y | Lungime segment (** (m)) |
|---------------|----------------------------|---------------|----------------------------|--------------------------|
| 1 | 597.759,412 395.943,468 | 2 | 597.779,463 395.935,368 | 21.625 |
| 3 | 597.803,343 396.007,163 | 4 | 597.782,514 396.018,679 | 23.8 |
| 5 | 597.768,016 396.031,266 | 6 | 597.763,144 396.037,099 | 7.6 |
| 7 | 597.757,627 396.046,846 | 8 | 597.728,8 396.072,215 | 38.4 |

| Punct început | X / Y | Punct sfârșit | X / Y | Lungime segment (** (m)) |
|---------------|----------------------------|---------------|----------------------------|--------------------------|
| 2 | 597.779,463 395.935,368 | 3 | 597.803,343 396.007,163 | 75.662 |
| 4 | 597.782,514 396.018,679 | 5 | 597.768,016 396.031,266 | 19.2 |
| 6 | 597.763,144 396.037,099 | 7 | 597.757,627 396.046,846 | 11.2 |
| 8 | 597.728,8 396.072,215 | 9 | 597.724,951 396.073,303 | 4.0 |

| Punct început | X / Y | Punct sfârșit | X / Y | Lungime segment (** (m) |
|---------------|----------------------------|---------------|----------------------------|-------------------------|
| 9 | 597.724,951 396.073,303 | 10 | 597.720,216 396.072,513 | 4.8 |
| 11 | 597.715,235 396.074,005 | 12 | 597.710,998 396.081,258 | 8.4 |
| 13 | 597.707,836 396.089,471 | 14 | 597.703,124 396.094,092 | 6.6 |
| 15 | 597.692,014 396.070,224 | 16 | 597.651,828 395.982,362 | 96.616 |
| 17 | 597.691,708 395.969,064 | 18 | 597.702,152 395.965,019 | 11.2 |
| 19 | 597.709,251 395.962,449 | 20 | 597.722,922 395.957,498 | 14.54 |
| 21 | 597.738,53 395.951,845 | 1 | 597.759,412 395.943,468 | 22.5 |

| Punct început | X / Y | Punct sfârșit | X / Y | Lungime segment (** (m) |
|---------------|----------------------------|---------------|----------------------------|-------------------------|
| 10 | 597.720,216 396.072,513 | 11 | 597.715,235 396.074,005 | 5.2 |
| 12 | 597.710,998 396.081,258 | 13 | 597.707,836 396.089,471 | 8.8 |
| 14 | 597.703,124 396.094,092 | 15 | 597.692,014 396.070,224 | 26.327 |
| 16 | 597.651,828 395.982,362 | 17 | 597.691,708 395.969,064 | 42.039 |
| 18 | 597.702,152 395.965,019 | 19 | 597.709,251 395.962,449 | 7.55 |
| 20 | 597.722,922 395.957,498 | 21 | 597.738,53 395.951,845 | 16.6 |

** Lungimile segmentelor sunt determinate în planul de proiecție Stereo 70 și sunt rotunjite la 1 milimetru.

*** Distanța dintre puncte este formată din segmente cumulate ce sunt mai mici decât valoarea 1 milimetru.

**DATE DESPRE IMOBILUL NR. 2805**

Oficiul de Cadastru și Publicitate Imobiliară PRAHOVA
Biroul de Cadastru și Publicitate Imobiliară Ploiești

A. Partea I. Descrierea imobilului

TEREN Intravilan

Adresa: Loc. Mocesti, Jud. Prahova

| Nr. Crt | Nr cadastral Nr. topografic | Suprafața* (mp) | Observații / Referințe |
|---------|-----------------------------|------------------------------------|--|
| A1 | 20827 | Din acte: 2.989 Masurata: 1.095 | Sector cadastral:35 Teren neimprejmut; |

B. Partea II. Proprietari și acte

| Inscrieri privitoare la dreptul de proprietate și alte drepturi reale | Referințe |
|---|-----------|
| 38822 / 23/05/2014 | |
| Act Administrativ nr. 2985, din 16/05/2014 emis de PRIMARIA IORDACHEANU (act administrativ nr.36898/16.05.2014 emis de OCPI PRAHOVA;act notarial nr.1476/18.02.2002 emis de NP IVAN CONSTANTIN;); | |
| B1 | A1 |
| Intabulare, drept de PROPRIETATEcumparare, dobandit prin Conventie, cota actuala 1/1 | |
| 1) MACOVEI TUDOR | |
| 2) MACOVEI FLORICA | |

C. Partea III. SARCINI .

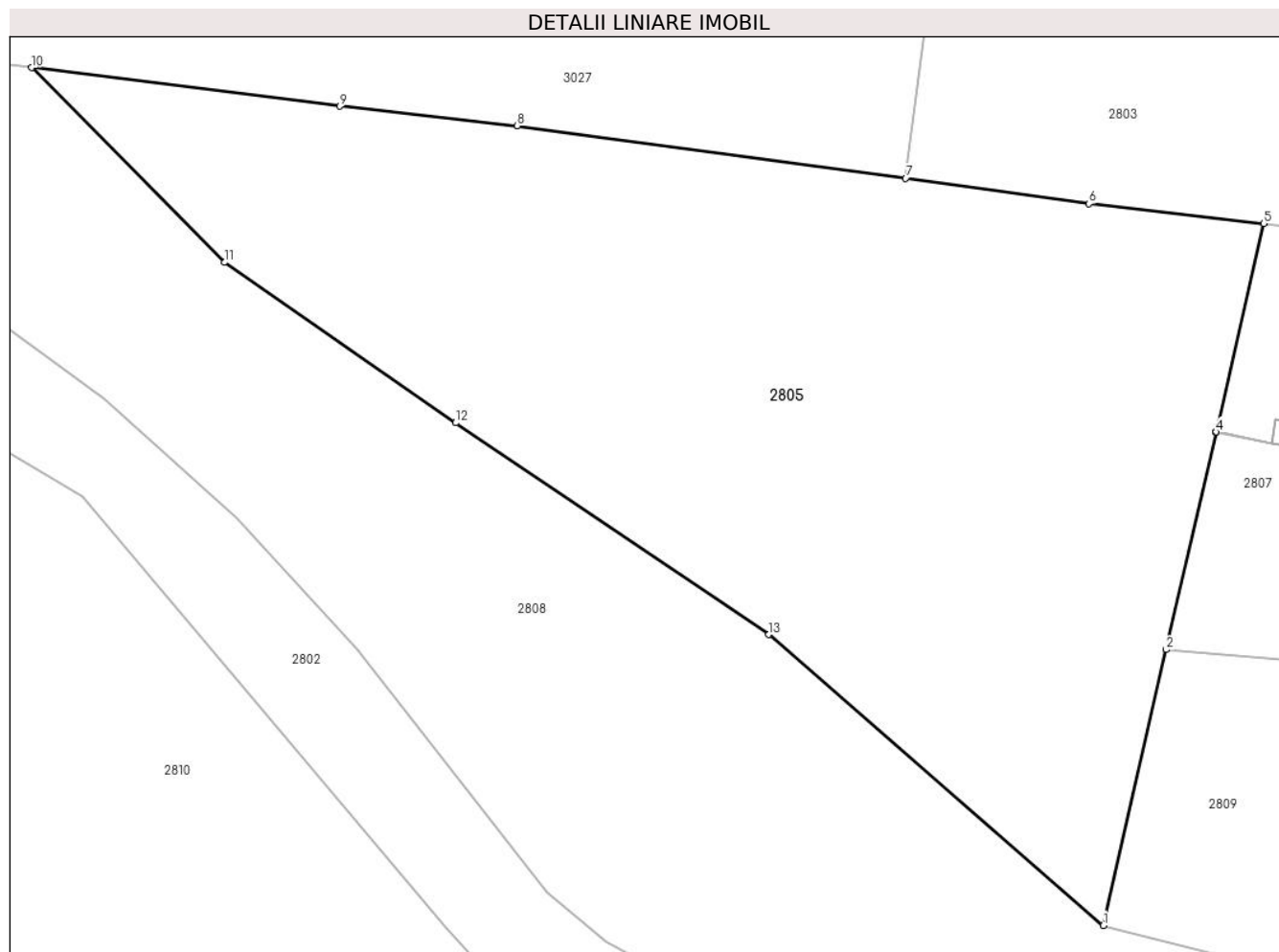
| Inscrieri privind dezmembramintele dreptului de proprietate, drepturi reale de garanție și sarcini | Referințe |
|--|-----------|
| NU SUNT | |

Anexa Nr. 1 La Partea I

Teren

| Nr cadastral | Suprafața (mp)* | Observații / Referințe |
|--------------|------------------------------------|------------------------|
| 20827 | Din acte: 2.989 Masurata: 1.095 | |

* Suprafața este determinată în planul de proiecție Stereo 70.



Date referitoare la teren

| Crt | Categorie folosință | Intra vilan | Suprafața (mp) | Tarla | Parcelă | Nr. topo | Observații / Referințe |
|-----|---------------------|-------------|----------------|-------|---------|----------|------------------------|
| 1 | arabil | DA | 1.095 | 27 | 804 | - | |

Lungime Segmente

1) Valorile lungimilor segmentelor sunt obținute din proiecție în plan.

| Punct început | X / Y | Punct sfârșit | X / Y | Lungime segment (** (m) |
|---------------|----------------------------|---------------|----------------------------|-------------------------|
| 1 | 597.873,48 395.974,347 | 2 | 597.876,585 395.987,935 | 13.938 |
| 2 | 597.876,585 395.987,935 | 3 | 597.879,037 395.998,666 | 11.007 |
| 3 | 597.879,037 395.998,666 | 4 | 597.879,038 395.998,669 | 0.003 |
| 4 | 597.879,038 395.998,669 | 5 | 597.881,386 396.008,947 | 10.543 |
| 5 | 597.881,386 396.008,947 | 6 | 597.872,772 396.009,92 | 8.669 |

| Punct început | X / Y | Punct sfârşit | X / Y | Lungime segment (** (m) |
|---------------|----------------------------|---------------|----------------------------|-------------------------|
| 6 | 597.872,772 396.009,92 | 7 | 597.863,738 396.011,172 | 9.12 |
| 7 | 597.863,738 396.011,172 | 8 | 597.844,589 396.013,764 | 19.324 |
| 8 | 597.844,589 396.013,764 | 9 | 597.835,853 396.014,72 | 8.788 |
| 9 | 597.835,853 396.014,72 | 10 | 597.820,67 396.016,623 | 15.302 |
| 10 | 597.820,67 396.016,623 | 11 | 597.830,188 396.007,026 | 13.516 |
| 11 | 597.830,188 396.007,026 | 12 | 597.841,555 395.999,12 | 13.846 |
| 12 | 597.841,555 395.999,12 | 13 | 597.856,997 395.988,679 | 18.641 |
| 13 | 597.856,997 395.988,679 | 1 | 597.873,48 395.974,347 | 21.843 |

** Lungimile segmentelor sunt determinate în planul de proiecție Stereo 70 și sunt rotunjite la 1 milimetru.

*** Distanța dintre puncte este formată din segmente cumulate ce sunt mai mici decât valoarea 1 milimetru.

**DATE DESPRE IMOBILUL NR. 2806**

Oficiul de Cadastru și Publicitate Imobiliară PRAHOVA
Biroul de Cadastru și Publicitate Imobiliară Ploiești

A. Partea I. Descrierea imobilului

TEREN Intravilan

Adresa: Loc. Mocesti, Jud. Prahova

| Nr. Crt | Nr cadastral Nr. topografic | Suprafața* (mp) | Observații / Referințe |
|---------|-----------------------------|-----------------|--|
| A1 | | 1 | Sector cadastral:35 Teren neimprijmit; |

Construcții

| Crt | Nr cadastral Nr. topografic | Adresa | Observații / Referințe |
|------|-----------------------------|----------------------------|---|
| A1.1 | | Loc. Mocesti, Jud. Prahova | Nr. niveluri:1; S. construita la sol:1 mp; STALP ENERGIE ELECTRICA LEA 20KV |

B. Partea II. Proprietari și acte

| Inscrieri privitoare la dreptul de proprietate și alte drepturi reale | | Referințe |
|---|--|-----------|
| / | | |
| Act Normativ nr. 123, din 10/07/2012 emis de PARLAMENTUL ROMANIEI; | | |
| B1 | Intabulare, drept de PROPRIETATE, dobandit prin Lege, cota actuala 1/1 1) STATUL ROMAN, CIF:9999999999999, DOMENIU PUBLIC | A1, A1.1 |
| Act Normativ nr. 980, din 16/12/2015 emis de GUVERNUL ROMANIEI; | | |
| B2 | Intabulare, drept de ADMINISTRARE, dobandit prin Lege 1) MINISTERUL ECONOMIEI, ENERGIEI SI MEDIULUI DE AFACERI, CIF:9999999999999 | A1, A1.1 |
| Act Administrativ nr. 9, din 07/10/2005 emis de MINISTERUL ECONOMIEI SI COMERTULUI (ACT ADITIONAL 1/10.06.2008 EMIS DE MINISTERUL ECONOMIEI SI FINANTELOR, ACT ADITIONAL 2/18.06.2015 EMIS DE MINISTERUL ENERGIEI, INTREPRINDERILOR MICI SI MIJLOCII SI MEDIULUI DE AFACERI, ACT ADITIONAL 3/10.02.2016 EMIS DE MINISTERUL ENERGIEI, ACT ADITIONAL 4/02.03.2017 EMIS DE MINISTERUL ENERGIEI); | | |
| B3 | Intabulare, drept de CONCESIUNE, dobandit prin Lege 1) DISTRIBUTIE ENERGIE ELECTRICA ROMANIA SA, CIF:14476722 | A1, A1.1 |

C. Partea III. SARCINI .

| Inscrieri privind dezmembramintele dreptului de proprietate, drepturi reale de garanție și sarcini | Referințe |
|--|-----------|
| NU SUNT | |

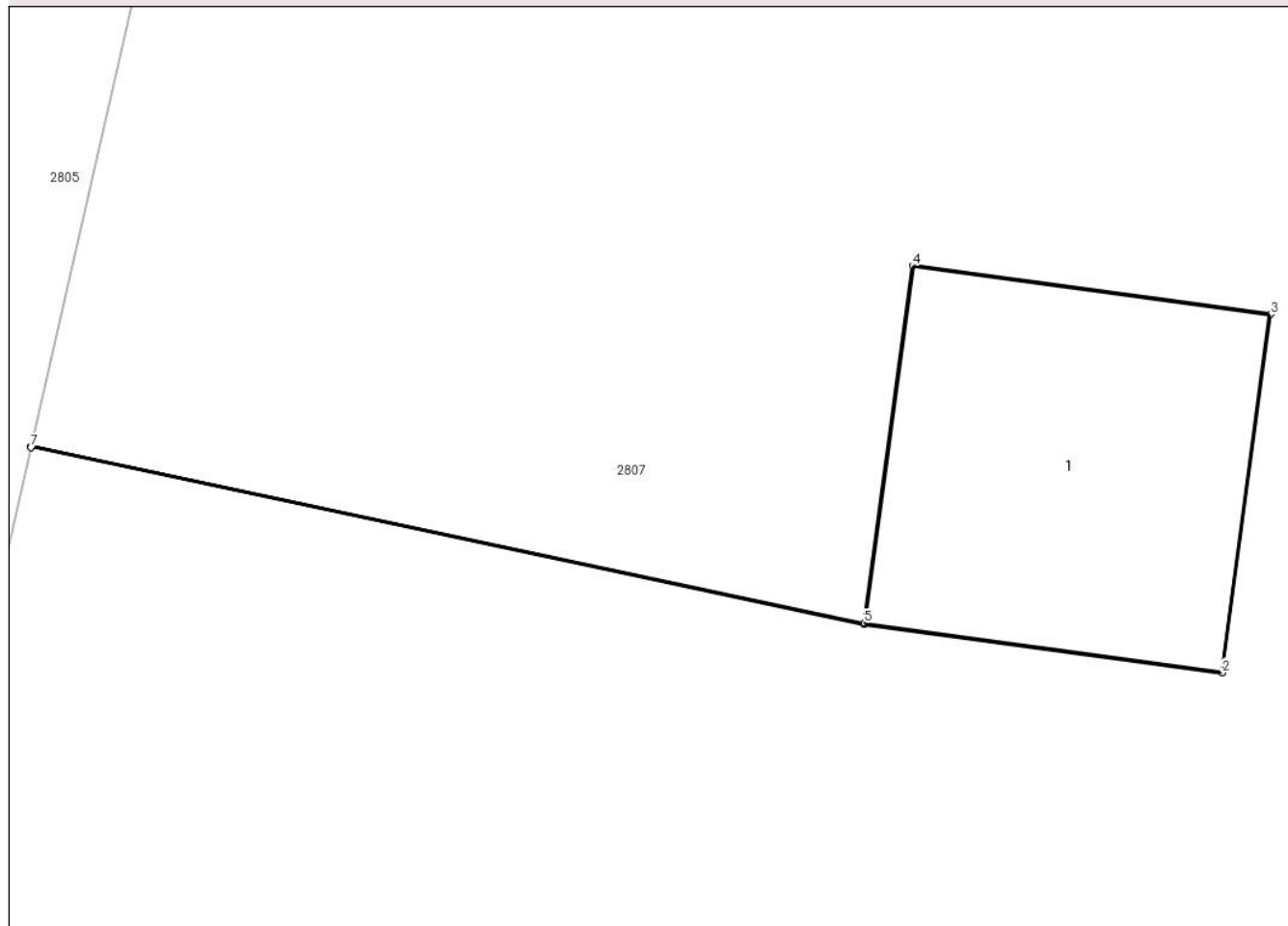
Anexa Nr. 1 La Partea I

Teren

| Nr cadastral | Suprafața (mp)* | Observații / Referințe |
|--------------|-----------------|------------------------|
| | 1 | |

* Suprafața este determinată în planul de proiecție Stereo 70.

DETALII LINIARE IMOBIL



Date referitoare la teren

| Crt | Categorie folosință | Intra vilan | Suprafața (mp) | Tarla | Parcelă | Nr. topo | Observații / Referințe |
|-----|---------------------|-------------|----------------|-------|---------|----------|------------------------|
| 1 | curți constructii | DA | 1 | - | - | - | |

Date referitoare la construcții

| Crt | Număr | Destinație construcție | Supraf. (mp) | Situație juridică | Observații / Referințe |
|------|-------|--------------------------------------|--------------|-------------------|---|
| A1.1 | | construcții industriale și edilitare | 1 | Cu acte | Nr. niveluri:1; S. construită la sol:1 mp; STALP ENERGIE ELECTRICA LEA 20KV |

Lungime Segmente

1) Valorile lungimilor segmentelor sunt obținute din proiecție în plan.

| Punct început | X / Y | Punct sfârșit | X / Y | Lungime segment (** (m)) |
|---------------|----------------------------|---------------|----------------------------|--------------------------|
| 1 | 597.881,802 395.998,08 | 2 | 597.882,991 395.997,918 | 1.2 |
| 2 | 597.882,991 395.997,918 | 3 | 597.883,152 395.999,108 | 1.2 |
| 3 | 597.883,152 395.999,108 | 4 | 597.881,963 395.999,269 | 1.2 |

| Punct început | X / Y | Punct sfârşit | X / Y | Lungime segment (** (m) |
|---------------|----------------------------|---------------|----------------------------|-------------------------|
| 4 | 597.881,963 395.999,269 | 5 | 597.881,802 395.998,083 | 1.197 |
| 5 | 597.881,802 395.998,083 | 6 | 597.879,038 395.998,669 | 2.826 |
| 6 | 597.879,038 395.998,669 | 7 | 597.879,037 395.998,666 | 0.003 |
| 7 | 597.879,037 395.998,666 | 1 | 597.881,802 395.998,08 | 2.826 |

** Lungimile segmentelor sunt determinate în planul de proiecţie Stereo 70 şi sunt rotunjite la 1 milimetru.

*** Distanţa dintre puncte este formată din segmente cumulate ce sunt mai mici decât valoarea 1 milimetru.

**DATE DESPRE IMOBILUL NR. 2807**

Oficiul de Cadastru și Publicitate Imobiliară PRAHOVA
Biroul de Cadastru și Publicitate Imobiliară Ploiești

A. Partea I. Descrierea imobilului

TEREN Intravilan

Adresa: Loc. Mocesti, Jud. Prahova

| Nr. Crt | Nr cadastral Nr. topografic | Suprafața* (mp) | Observații / Referințe |
|---------|-----------------------------|-----------------|---|
| A1 | 20833 | 1.294 | Sector cadastral:35 Teren neimpregmuit; |

Construcții

| Crt | Nr cadastral Nr. topografic | Adresa | Observații / Referințe |
|------|-----------------------------|----------------------------|--|
| A1.1 | 20833-C1 | Loc. Mocesti, Jud. Prahova | Nr. niveluri:3; S. construita la sol:76 mp; LOCUINTA (D+P+E) ; SC DESF. = 228 MP |

B. Partea II. Proprietari și acte

| Inscrieri privitoare la dreptul de proprietate și alte drepturi reale | | Referințe |
|---|--|-----------|
| 59176 / 04/08/2014 | | |
| Act Notarial nr. 3021, din 01/08/2014 emis de NP TUDOSE GEORGE RADU; | | |
| B1 | Se infiinteaza cartea funciara 20833 a imobilului cu numarul cadastral 20833/Iordacheanu, rezultat din dezmembrarea imobilului cu numarul cadastral 79 (identificator electronic 20726) in scris in cartea funciara 54 (identificator electronic 20726); | A1, A1.1 |
| Act Administrativ nr. 35, din 05/12/2002 emis de PRIMARIA IORDACHEANU (act administrativ nr. 2331/15-04-2014 emis de PRIMARIA IORDACHEANU; act notarial nr. 446/30-04-2014 emis de NP ANTON GEORGETA; act administrativ nr.36898/16.05.2014 emis de OCPI PRAHOVA;act administrativ nr.3128/26.05.2014 emis de PRIMARIA IORDACHEANU;act administrativ nr.2985/16.05.2014 emis de PRIMARIA IORDACHEANU;); | | |
| B4 | se noteaza actualizarea informatiilor cadastrale conform documentatiei anexate in sensul schimbarii categoriei de folosinta din arabil in curti constructii pentru teren in suprafata de 850 mp <i>OBSERVATII: pozitie transcrisa din CF 20726/Iordacheanu, in scrisa prin incheierea nr. 38820 din 23/05/2014;</i> | A1 |
| B5 | se noteaza actualizarea informatiilor cadastrale conform documentatiei anexate in sensul modificarii limitei si suprafetei imobilului <i>OBSERVATII: pozitie transcrisa din CF 20726/Iordacheanu, in scrisa prin incheierea nr. 38820 din 23/05/2014;</i> | A1 |
| Act Administrativ nr. 947, din 10/07/2014 emis de OCPI Prahova; | | |
| B6 | se noteaza din oficiu propunerea de dezmembrare a imobilului <i>OBSERVATII: pozitie transcrisa din CF 20726/Iordacheanu, in scrisa prin incheierea nr. 52599 din 10/07/2014;</i> | A1, A1.1 |
| 4605 / 20/01/2016 | | |
| Act Notarial nr. 279, din 19/01/2016 emis de NP IVAN CONSTANTIN; | | |
| B7 | Intabulare, drept de PROPRIETATEcumparare ca bun propriu, dobandit prin Conventie, cota actuala 1/1 1) MACOVEI IONUT | A1, A1.1 |

C. Partea III. SARCINI

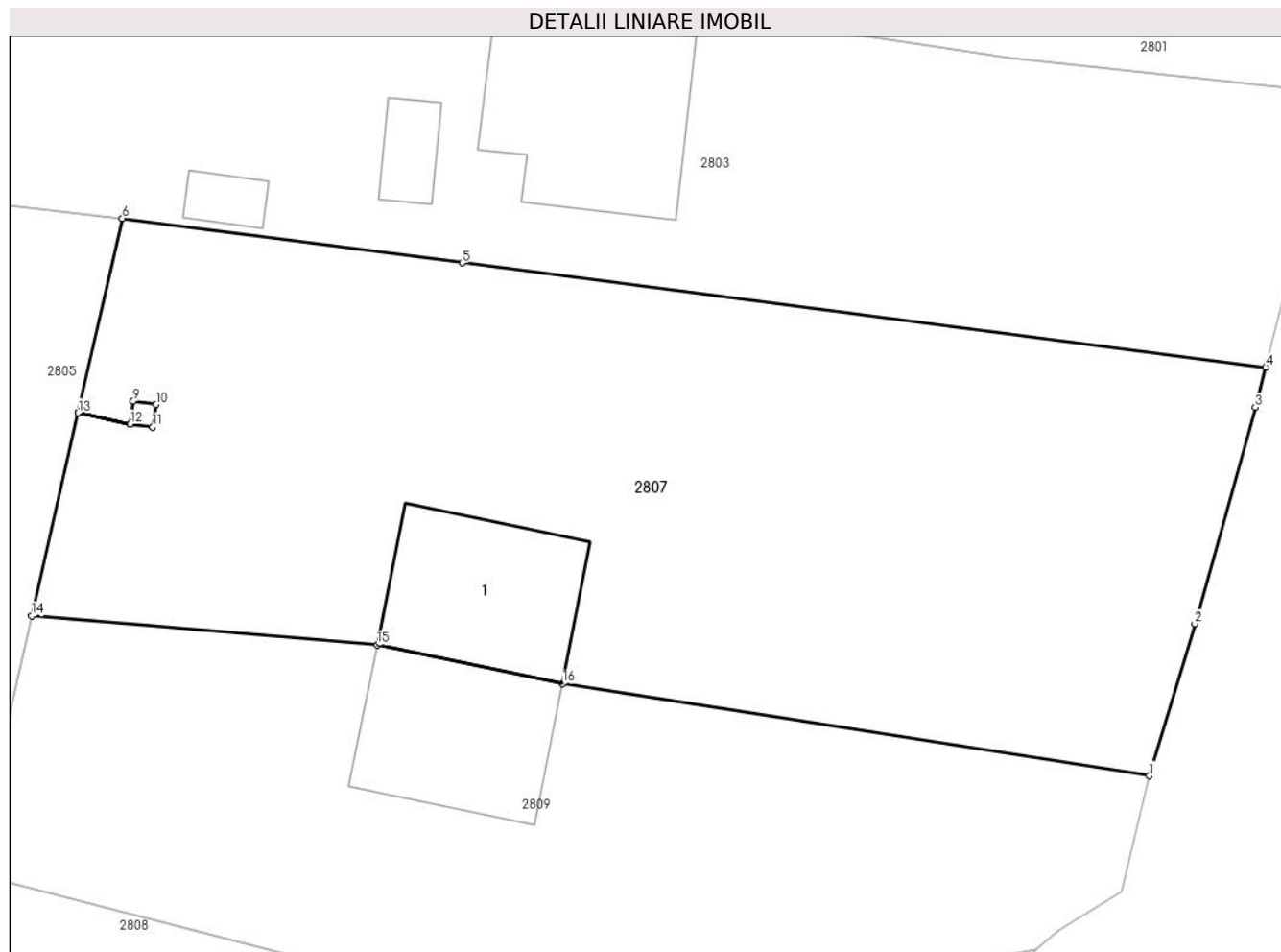
| Inscrieri privind dezmembramintele dreptului de proprietate, drepturi reale de garanție și sarcini | | Referințe |
|--|---|-----------|
| 4605 / 20/01/2016 | | |
| Act Notarial nr. 279, din 19/01/2016 emis de NP IVAN CONSTANTIN; | | |
| C1 | Intabulare, drept de HABITATIEVIAGERA 1) MACOVEI TUDOR 2) MACOVEI FLORICA | A1, A1.1 |

Anexa Nr. 1 La Partea I

Teren

| Nr cadastral | Suprafața (mp)* | Observații / Referințe |
|--------------|-----------------|------------------------|
| 20833 | 1.294 | |

* Suprafața este determinată în planul de proiecție Stereo 70.



Date referitoare la teren

| Crt | Categorie folosință | Intravilan | Suprafața (mp) | Tarla | Parcelă | Nr. topo | Observații / Referințe |
|-----|---------------------|------------|----------------|-------|---------|----------|------------------------|
| 1 | curți constructii | DA | 426 | 27 | 804 | - | |
| 2 | arabil | DA | 868 | 27 | 804 | - | |

Date referitoare la construcții

| Crt | Număr | Destinație construcție | Supraf. (mp) | Situație juridică | Observații / Referințe |
|------|----------|-------------------------|--------------|-------------------|--|
| A1.1 | 20833-C1 | construcții de locuințe | 76 | Cu acte | Nr. niveluri:3; S. construita la sol:76 mp; LOCUINTA (D+P+E) ; SC DESF. = 228 MP |

Lungime Segmente

1) Valorile lungimilor segmentelor sunt obținute din proiecție în plan.

| Punct început | X / Y | Punct sfârșit | X / Y | Lungime segment (** (m) |
|---------------|----------------------------|---------------|----------------------------|-------------------------|
| 1 | 597.935,708 395.979,485 | 2 | 597.938,116 395.987,523 | 8.391 |
| 2 | 597.938,116 395.987,523 | 3 | 597.941,305 395.998,96 | 11.874 |
| 3 | 597.941,305 395.998,96 | 4 | 597.941,862 396.001,076 | 2.188 |

| Punct început | X / Y | Punct sfârşit | X / Y | Lungime segment (** (m) |
|---------------|----------------------------|---------------|----------------------------|-------------------------|
| 4 | 597.941,862 396.001,076 | 5 | 597.899,366 396.006,593 | 42.853 |
| 5 | 597.899,366 396.006,593 | 6 | 597.881,386 396.008,947 | 18.133 |
| 6 | 597.881,386 396.008,947 | 7 | 597.879,038 395.998,669 | 10.543 |
| 7 | 597.879,038 395.998,669 | 8 | 597.881,802 395.998,083 | 2.826 |
| 8 | 597.881,802 395.998,083 | 9 | 597.881,963 395.999,269 | 1.197 |
| 9 | 597.881,963 395.999,269 | 10 | 597.883,152 395.999,108 | 1.2 |
| 10 | 597.883,152 395.999,108 | 11 | 597.882,991 395.997,918 | 1.2 |
| 11 | 597.882,991 395.997,918 | 12 | 597.881,802 395.998,08 | 1.2 |
| 12 | 597.881,802 395.998,08 | 13 | 597.879,037 395.998,666 | 2.826 |
| 13 | 597.879,037 395.998,666 | 14 | 597.876,585 395.987,935 | 11.007 |
| 14 | 597.876,585 395.987,935 | 15 | 597.894,86 395.986,402 | 18.339 |
| 15 | 597.894,86 395.986,402 | 16 | 597.904,68 395.984,362 | 10.03 |
| 16 | 597.904,68 395.984,362 | 1 | 597.935,708 395.979,485 | 31.409 |

** Lungimile segmentelor sunt determinate în planul de proiecţie Stereo 70 şi sunt rotunjite la 1 milimetru.

*** Distanţa dintre puncte este formată din segmente cumulate ce sunt mai mici decât valoarea 1 milimetru.

**DATE DESPRE IMOBILUL NR. 2808**

Oficiul de Cadastru și Publicitate Imobiliară PRAHOVA
Biroul de Cadastru și Publicitate Imobiliară Ploiești

A. Partea I. Descrierea imobilului

TEREN Intravilan

Adresa: Loc. Mocesti, Jud. Prahova

| Nr. Crt | Nr cadastral Nr. topografic | Suprafața* (mp) | Observații / Referințe |
|---------|--------------------------------|-----------------|---------------------------------------|
| A1 | | 1.642 | Sector cadastral:35 Teren imprejmuit; |

B. Partea II. Proprietari și acte

| Inscrieri privitoare la dreptul de proprietate și alte drepturi reale | | Referințe |
|--|---|-----------|
| / | | |
| Act Normativ nr. 7, din 13/03/1996 emis de PARLAMENTUL ROMANIEI (ART. 13); | | |
| B1 | Inscrierea posesiei, drept de PROPRIETATE, dobandit prin Lege, cota actuala 1/1 1) NEIDENTIFICAT NEIDENTIFICAT | A1 |
| B2 | SE NOTEAZA MENTIUNEA DE PROPRIETAR NEIDENTIFICAT | A1 |

C. Partea III. SARCINI .

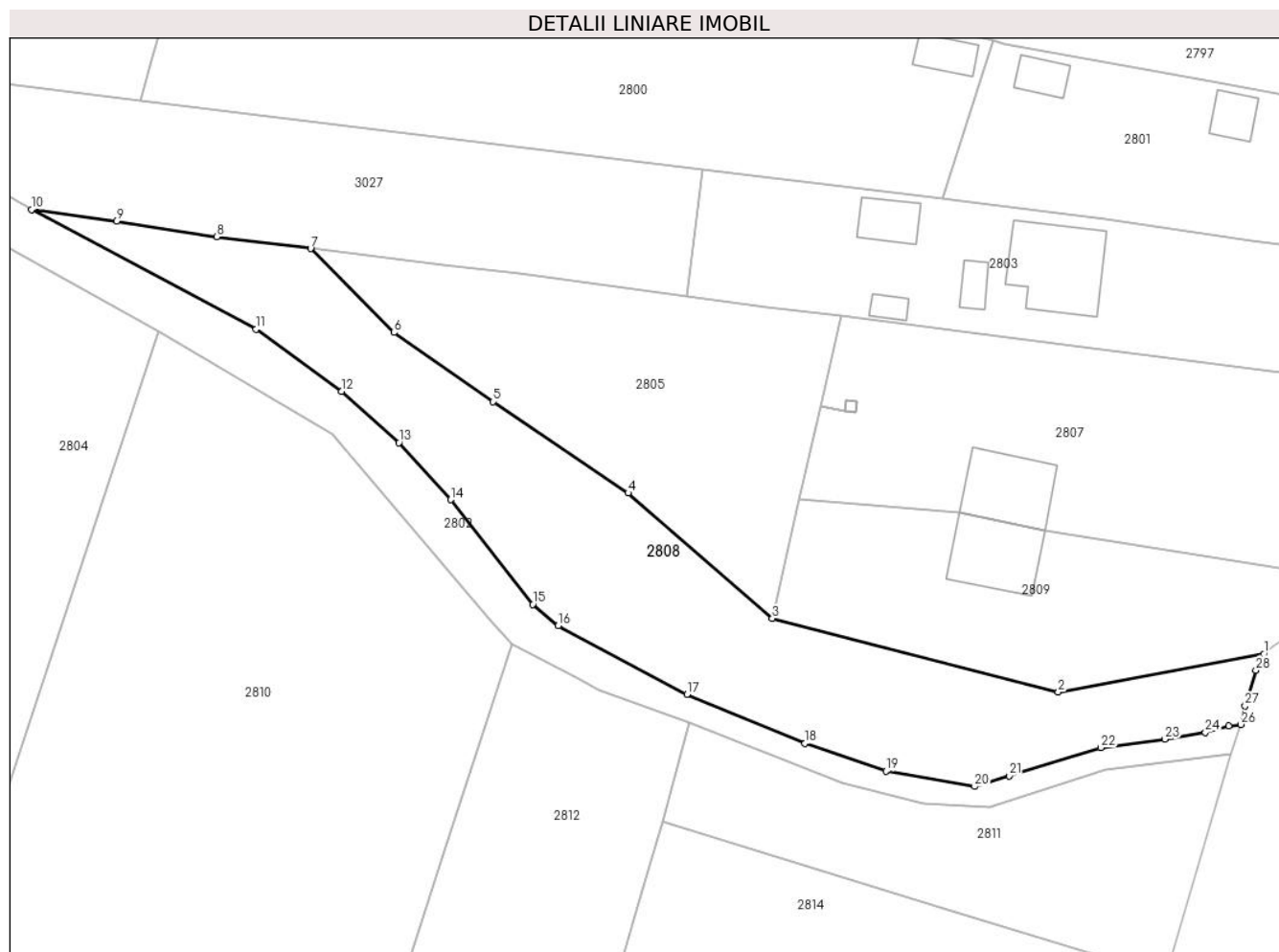
| Inscrieri privind dezmembramintele dreptului de proprietate, drepturi reale de garanție și sarcini | Referințe |
|--|-----------|
| NU SUNT | |

Anexa Nr. 1 La Partea I

Teren

| Nr cadastral | Suprafața (mp)* | Observații / Referințe |
|--------------|-----------------|------------------------|
| | 1.642 | |

* Suprafața este determinată în planul de proiecție Stereo 70.



Date referitoare la teren

| Crt | Categorie folosință | Intra vilan | Suprafața (mp) | Tarla | Parcelă | Nr. topo | Observații / Referințe |
|-----|---------------------|-------------|----------------|-------|---------|----------|------------------------|
| 1 | arabil | DA | 1.642 | - | - | - | |

Lungime Segmente

1) Valorile lungimilor segmentelor sunt obținute din proiecție în plan.

| Punct început | X / Y | Punct sfârșit | X / Y | Lungime segment (** (m) |
|---------------|----------------------------|---------------|----------------------------|-------------------------|
| 1 | 597.929,704 395.970,309 | 2 | 597.906,211 395.965,942 | 23.895 |
| 3 | 597.873,48 395.974,347 | 4 | 597.856,997 395.988,679 | 21.843 |
| 5 | 597.841,555 395.999,12 | 6 | 597.830,188 396.007,026 | 13.846 |
| 7 | 597.820,67 396.016,623 | 8 | 597.809,926 396.017,969 | 10.828 |
| 9 | 597.798,466 396.019,766 | 10 | 597.788,757 396.021,102 | 9.8 |

| Punct început | X / Y | Punct sfârșit | X / Y | Lungime segment (** (m) |
|---------------|----------------------------|---------------|----------------------------|-------------------------|
| 2 | 597.906,211 395.965,942 | 3 | 597.873,48 395.974,347 | 33.793 |
| 4 | 597.856,997 395.988,679 | 5 | 597.841,555 395.999,12 | 18.641 |
| 6 | 597.830,188 396.007,026 | 7 | 597.820,67 396.016,623 | 13.516 |
| 8 | 597.809,926 396.017,969 | 9 | 597.798,466 396.019,766 | 11.6 |
| 10 | 597.788,757 396.021,102 | 11 | 597.814,439 396.007,412 | 29.102 |

| Punct început | X / Y | Punct sfârșit | X / Y | Lungime segment (** (m) |
|---------------|----------------------------|---------------|----------------------------|-------------------------|
| 11 | 597.814,439 396.007,412 | 12 | 597.824,244 396.000,323 | 12.1 |
| 13 | 597.830,784 395.994,434 | 14 | 597.836,711 395.987,93 | 8.8 |
| 15 | 597.846,089 395.975,967 | 16 | 597.848,996 395.973,52 | 3.8 |
| 17 | 597.863,74 395.965,678 | 18 | 597.877,213 395.960,052 | 14.6 |
| 19 | 597.886,495 395.956,909 | 20 | 597.896,64 395.955,128 | 10.3 |
| 21 | 597.900,557 395.956,339 | 22 | 597.911,066 395.959,588 | 11.0 |
| 23 | 597.918,405 395.960,54 | 24 | 597.923,019 395.961,322 | 4.68 |
| 25 | 597.925,684 395.962,038 | 26 | 597.927,112 395.962,224 | 1.44 |
| 27 | 597.927,584 395.964,352 | 28 | 597.928,803 395.968,434 | 4.26 |

| Punct început | X / Y | Punct sfârșit | X / Y | Lungime segment (** (m) |
|---------------|----------------------------|---------------|----------------------------|-------------------------|
| 12 | 597.824,244 396.000,323 | 13 | 597.830,784 395.994,434 | 8.8 |
| 14 | 597.836,711 395.987,93 | 15 | 597.846,089 395.975,967 | 15.2 |
| 16 | 597.848,996 395.973,52 | 17 | 597.863,74 395.965,678 | 16.7 |
| 18 | 597.877,213 395.960,052 | 19 | 597.886,495 395.956,909 | 9.8 |
| 20 | 597.896,64 395.955,128 | 21 | 597.900,557 395.956,339 | 4.1 |
| 22 | 597.911,066 395.959,588 | 23 | 597.918,405 395.960,54 | 7.4 |
| 24 | 597.923,019 395.961,322 | 25 | 597.925,684 395.962,038 | 2.76 |
| 26 | 597.927,112 395.962,224 | 27 | 597.927,584 395.964,352 | 2.18 |
| 28 | 597.928,803 395.968,434 | 1 | 597.929,704 395.970,309 | 2.08 |

** Lungimile segmentelor sunt determinate în planul de proiecție Stereo 70 și sunt rotunjite la 1 milimetru.

*** Distanța dintre puncte este formată din segmente cumulate ce sunt mai mici decât valoarea 1 milimetru.

**DATE DESPRE IMOBILUL NR. 2809**

Oficiul de Cadastru și Publicitate Imobiliară PRAHOVA
Biroul de Cadastru și Publicitate Imobiliară Ploiești

A. Partea I. Descrierea imobilului

TEREN Intravilan

Adresa: Loc. Mocesti, Jud. Prahova

| Nr. Crt | Nr cadastral Nr. topografic | Suprafața* (mp) | Observații / Referințe |
|---------|-----------------------------|-----------------|---------------------------------------|
| A1 | 20834 | 890 | Sector cadastral:35 Teren imprejmuit; |

Construcții

| Crt | Nr cadastral Nr. topografic | Adresa | Observații / Referințe |
|------|-----------------------------|----------------------------|--|
| A1.2 | 20834-C2 | Loc. Mocesti, Jud. Prahova | Nr. niveluri:3; S. construita la sol:76 mp; LOCUINTA (D+P+E) ; SC DESF. = 228 MP |

B. Partea II. Proprietari și acte

| Inscrieri privitoare la dreptul de proprietate și alte drepturi reale | | Referințe |
|---|---|-----------|
| 59176 / 04/08/2014 | | |
| Act Notarial nr. 3021, din 01/08/2014 emis de NP TUDOSE GEORGE RADU; | | |
| B1 | Se infiinteaza cartea funciara 20834 a imobilului cu numarul cadastral 20834/lordacheanu, rezultat din dezmembrarea imobilului cu numarul cadastral 79 (identificator electronic 20726) inscris in cartea funciara 54 (identificator electronic 20726); | A1, A1.2 |
| Act Administrativ nr. 35, din 05/12/2002 emis de PRIMARIA IORDACHEANU (act administrativ nr. 2331/15-04-2014 emis de PRIMARIA IORDACHEANU; act notarial nr. 446/30-04-2014 emis de NP ANTON GEORGETA; act administrativ nr.36898/16.05.2014 emis de OCPI PRAHOVA;act administrativ nr.3128/26.05.2014 emis de PRIMARIA IORDACHEANU;act administrativ nr.2985/16.05.2014 emis de PRIMARIA IORDACHEANU;); | | |
| B4 | se noteaza actualizarea informatiilor cadastrale conform documentatiei anexate in sensul schimbarii categoriei de folosinta din arabil in curti constructii pentru teren in suprafata de 850 mp | A1 |
| <i>OBSERVATII: pozitie transcrisa din CF 20726/lordacheanu, inscrisa prin incheierea nr. 38820 din 23/05/2014;</i> | | |
| B5 | se noteaza actualizarea informatiilor cadastrale conform documentatiei anexate in sensul modificarii limitei si suprafetei imobilului | A1 |
| <i>OBSERVATII: pozitie transcrisa din CF 20726/lordacheanu, inscrisa prin incheierea nr. 38820 din 23/05/2014;</i> | | |
| Act Administrativ nr. 947, din 10/07/2014 emis de OCPI Prahova; | | |
| B6 | se noteaza din oficiu propunerea de dezmembrare a imobilului | A1, A1.2 |
| <i>OBSERVATII: pozitie transcrisa din CF 20726/lordacheanu, inscrisa prin incheierea nr. 52599 din 10/07/2014;</i> | | |
| 59218 / 04/08/2014 | | |
| Act Notarial nr. 3021, din 01/08/2014 emis de NP TUDOSE GEORGE RADU; | | |
| B7 | Intabulare, drept de PROPRIETATEcumparare ca bun propriu, dobandit prin Conventie, cota actuala 1/1 | A1, A1.2 |
| 1) WIMSCHULTE ELENA ALINA | | |

C. Partea III. SARCINI .

| Inscrieri privind dezmembramintele dreptului de proprietate, drepturi reale de garanție și sarcini | Referințe |
|--|-----------|
| NU SUNT | |

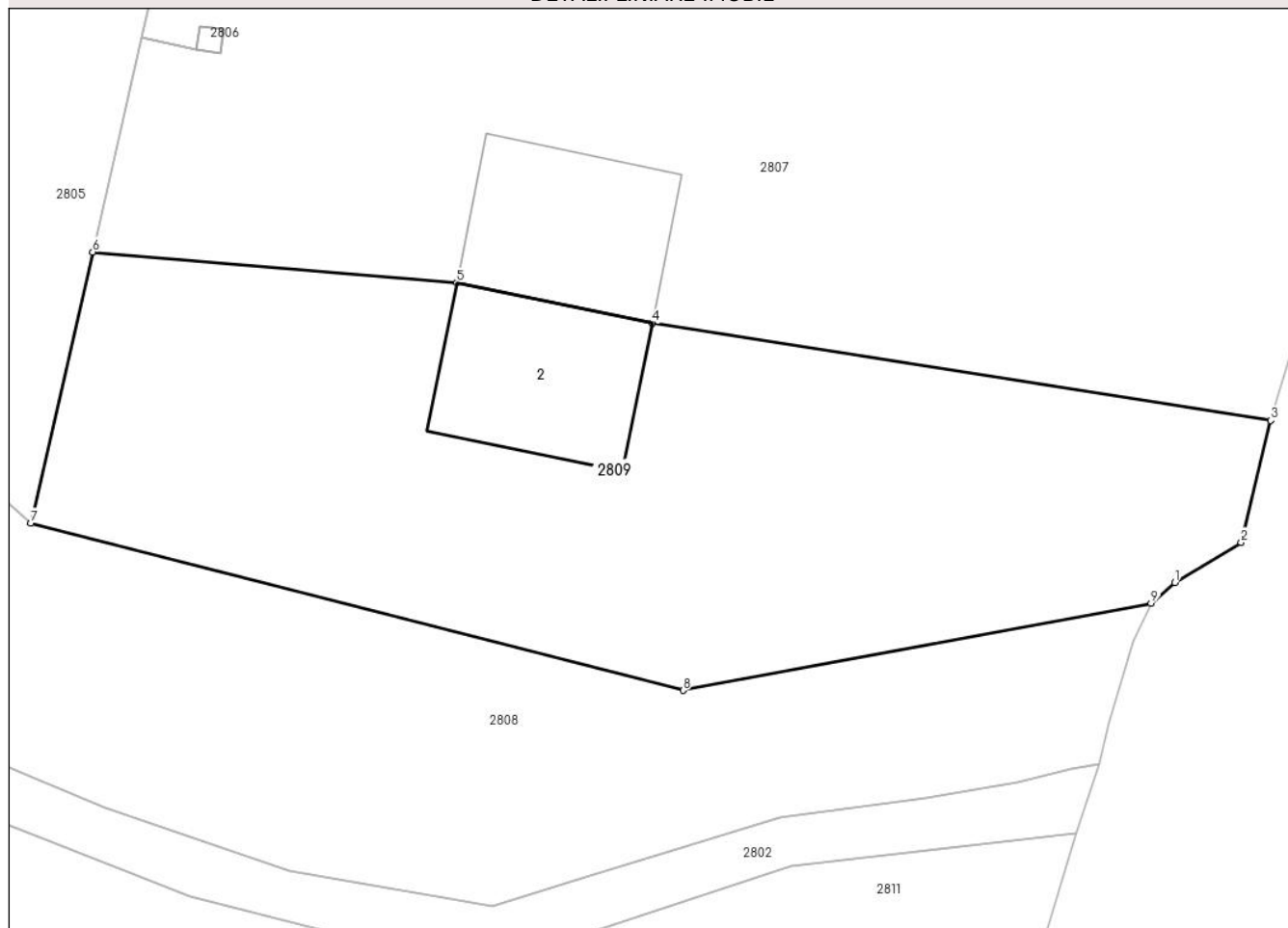
Anexa Nr. 1 La Partea I

Teren

| Nr cadastral | Suprafața (mp)* | Observații / Referințe |
|--------------|-----------------|------------------------|
| 20834 | 890 | |

* Suprafața este determinată în planul de proiecție Stereo 70.

DETALII LINIARE IMOBIL



Date referitoare la teren

| Crt | Categorie folosință | Intra vilan | Suprafața (mp) | Tarla | Parcelă | Nr. topo | Observații / Referințe |
|-----|---------------------|-------------|----------------|-------|---------|----------|------------------------|
| 1 | curți constructii | DA | 424 | 27 | 804 | - | |
| 2 | arabil | DA | 466 | 27 | 804 | - | |

Date referitoare la construcții

| Crt | Număr | Destinație construcție | Supraf. (mp) | Situație juridică | Observații / Referințe |
|------|----------|-------------------------|--------------|-------------------|--|
| A1.2 | 20834-C2 | construcții de locuințe | 76 | Cu acte | Nr. niveluri:3; S. construita la sol:76 mp; LOCUINTA (D+P+E) ; SC DESF. = 228 MP |

Lungime Segmente

1) Valorile lungimilor segmentelor sunt obținute din proiecție în plan.

| Punct început | X / Y | Punct sfârșit | X / Y | Lungime segment (** (m) |
|---------------|----------------------------|---------------|----------------------------|-------------------------|
| 1 | 597.930,9 395.971,344 | 2 | 597.934,225 395.973,37 | 3.894 |
| 2 | 597.934,225 395.973,37 | 3 | 597.935,708 395.979,485 | 6.292 |
| 3 | 597.935,708 395.979,485 | 4 | 597.904,68 395.984,362 | 31.409 |

| Punct început | X / Y | Punct sfârșit | X / Y | Lungime segment (** (m) |
|---------------|----------------------------|---------------|----------------------------|-------------------------|
| 4 | 597.904,68 395.984,362 | 5 | 597.894,86 395.986,402 | 10.03 |
| 5 | 597.894,86 395.986,402 | 6 | 597.876,585 395.987,935 | 18.339 |
| 6 | 597.876,585 395.987,935 | 7 | 597.873,48 395.974,347 | 13.938 |
| 7 | 597.873,48 395.974,347 | 8 | 597.906,211 395.965,942 | 33.793 |
| 8 | 597.906,211 395.965,942 | 9 | 597.929,704 395.970,309 | 23.895 |
| 9 | 597.929,704 395.970,309 | 1 | 597.930,9 395.971,344 | 1.582 |

** Lungimile segmentelor sunt determinate în planul de proiecție Stereo 70 și sunt rotunjite la 1 milimetru.

*** Distanța dintre puncte este formată din segmente cumulate ce sunt mai mici decât valoarea 1 milimetru.

**DATE DESPRE IMOBILUL NR. 2810**

Oficiul de Cadastru și Publicitate Imobiliară PRAHOVA
Biroul de Cadastru și Publicitate Imobiliară Ploiești

A. Partea I. Descrierea imobilului

TEREN Intravilan

Adresa: Loc. Mocesti, Jud. Prahova, T 28, A 812/9

| Nr. Crt | Nr cadastral Nr. topografic | Suprafața* (mp) | Observații / Referințe |
|---------|--------------------------------|-----------------|--|
| A1 | 20990 | 3.456 | Sector cadastral:35 Teren neimprejmit; |

B. Partea II. Proprietari și acte

| Inscrieri privitoare la dreptul de proprietate și alte drepturi reale | | Referințe |
|---|---|-----------|
| 49616 / 19/05/2016 | | |
| Act Administrativ nr. 212319, din 03/05/2016 emis de COMISIA JUDETEANA PRAHOVA; | | |
| B1 | Intabulare, drept de PROPRIETATE, dobandit prin Reconstituire, cota actuala 1/1 | A1 |
| | 1) MANEA ELENA , (decedata) DEFUNCT:Da 2) DOCEA CONSTANTIN , (decedat) DEFUNCT:Da 3) TIGOI IOANA , (decedata) DEFUNCT:Da 4) DOCEA NICOLAE 5) COBZARU STEFANA | |

C. Partea III. SARCINI .

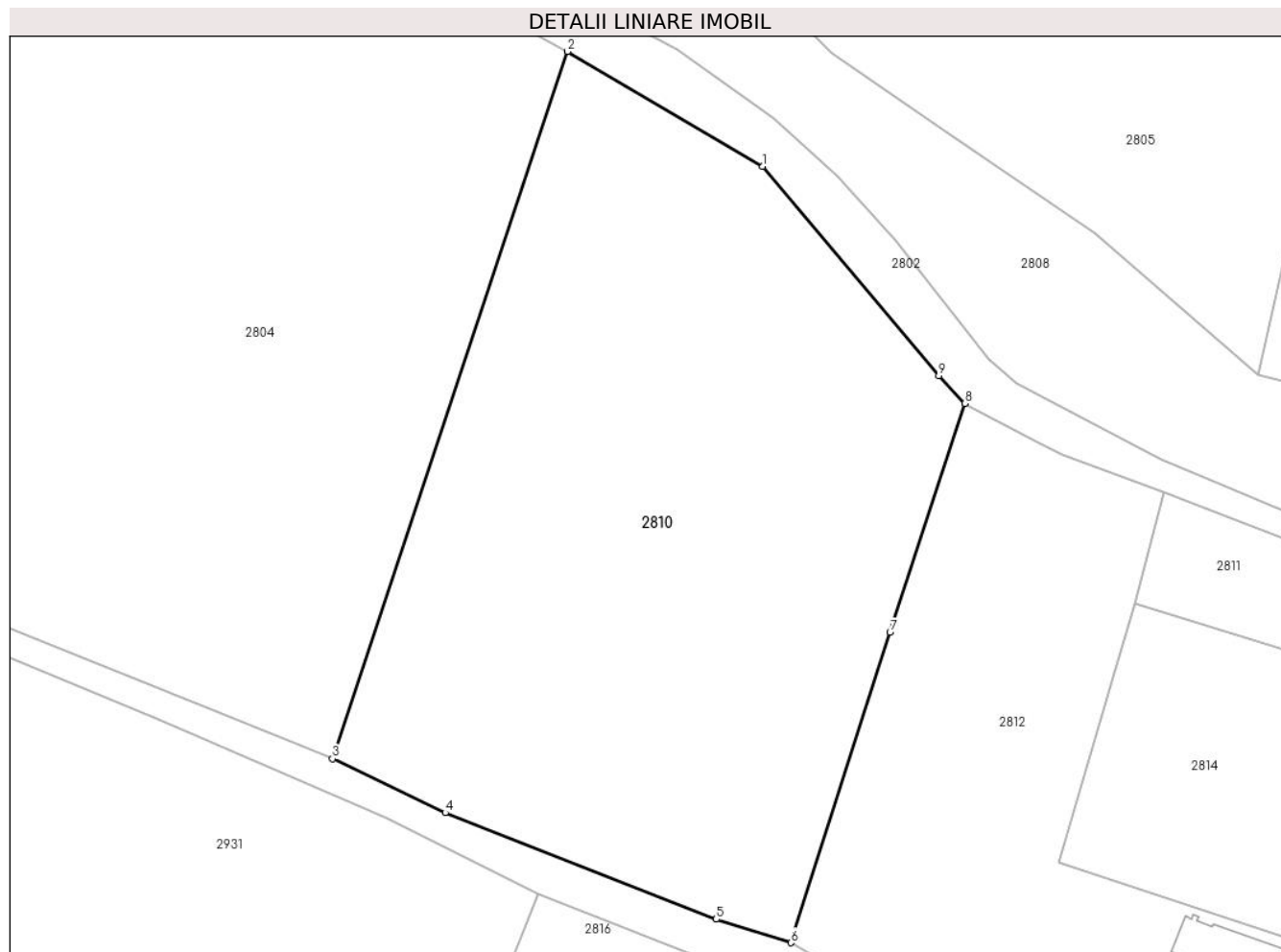
| Inscrieri privind dezmembramintele dreptului de proprietate, drepturi reale de garanție și sarcini | Referințe |
|--|-----------|
| NU SUNT | |

Anexa Nr. 1 La Partea I

Teren

| Nr cadastral | Suprafața (mp)* | Observații / Referințe |
|--------------|-----------------|------------------------|
| 20990 | 3.456 | |

* Suprafața este determinată în planul de proiecție Stereo 70.



Date referitoare la teren

| Crt | Categorie folosință | Intra vilan | Suprafața (mp) | Tarla | Parcelă | Nr. topo | Observații / Referințe |
|-----|---------------------|-------------|----------------|-------|---------|----------|------------------------|
| 1 | arabil | DA | 3.456 | 28 | 812/9 | - | |

Lungime Segmente

1) Valorile lungimilor segmentelor sunt obținute din proiecție în plan.

| Punct început | X / Y | Punct sfârșit | X / Y | Lungime segment (** (m) |
|---------------|----------------------------|---------------|----------------------------|-------------------------|
| 1 | 597.823,175 395.995,48 | 2 | 597.803,343 396.007,163 | 23.017 |
| 2 | 597.803,343 396.007,163 | 3 | 597.779,463 395.935,368 | 75.662 |
| 3 | 597.779,463 395.935,368 | 4 | 597.790,93 395.929,901 | 12.704 |
| 4 | 597.790,93 395.929,901 | 5 | 597.818,442 395.919,087 | 29.561 |
| 5 | 597.818,442 395.919,087 | 6 | 597.826,025 395.916,7 | 7.95 |

| Punct început | X / Y | Punct sfârşit | X / Y | Lungime segment (** (m) |
|---------------|----------------------------|---------------|----------------------------|-------------------------|
| 6 | 597.826,025 395.916,7 | 7 | 597.836,105 395.948,202 | 33.075 |
| 7 | 597.836,105 395.948,202 | 8 | 597.843,705 395.971,427 | 24.437 |
| 8 | 597.843,705 395.971,427 | 9 | 597.841,045 395.974,257 | 3.884 |
| 9 | 597.841,045 395.974,257 | 1 | 597.823,175 395.995,48 | 27.744 |

** Lungimile segmentelor sunt determinate în planul de proiecţie Stereo 70 şi sunt rotunjite la 1 milimetru.

*** Distanţa dintre puncte este formată din segmente cumulate ce sunt mai mici decât valoarea 1 milimetru.

**DATE DESPRE IMOBILUL NR. 2811**

Oficiul de Cadastru și Publicitate Imobiliară PRAHOVA
Biroul de Cadastru și Publicitate Imobiliară Ploiești

A. Partea I. Descrierea imobilului

TEREN Intravilan

Adresa: Loc. Mocesti, Jud. Prahova

| Nr. Crt | Nr cadastral Nr. topografic | Suprafața* (mp) | Observații / Referințe |
|---------|-----------------------------|-----------------|---------------------------------------|
| A1 | | 894 | Sector cadastral:35 Teren imprejmuit; |

B. Partea II. Proprietari și acte

| Inscrieri privitoare la dreptul de proprietate și alte drepturi reale | | Referințe |
|--|---|-----------|
| / | | |
| Act Normativ nr. 7, din 13/03/1996 emis de PARLAMENTUL ROMANIEI (ART. 13); | | |
| B1 | Inscrierea posesiei, drept de PROPRIETATE, dobandit prin Lege, cota actuala 1/1 1) NEIDENTIFICAT NEIDENTIFICAT | A1 |
| B2 | SE NOTEAZA MENTIUNEA DE PROPRIETAR NEIDENTIFICAT | A1 |

C. Partea III. SARCINI .

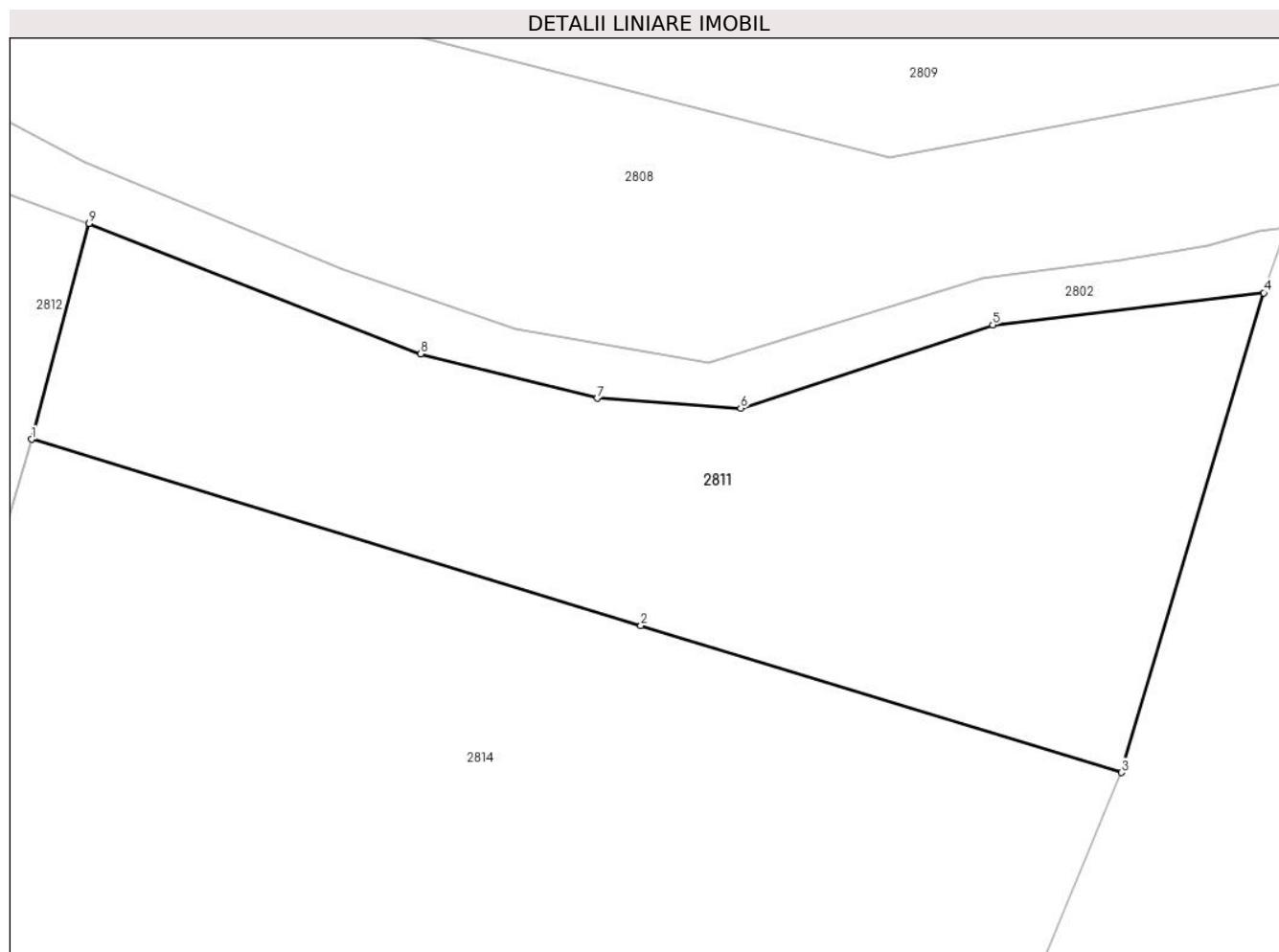
| Inscrieri privind dezmembramintele dreptului de proprietate, drepturi reale de garanție și sarcini | Referințe |
|--|-----------|
| NU SUNT | |

Anexa Nr. 1 La Partea I

Teren

| | | |
|--------------|-----------------|------------------------|
| Nr cadastral | Suprafața (mp)* | Observații / Referințe |
| | 894 | |

* Suprafața este determinată în planul de proiecție Stereo 70.



Date referitoare la teren

| Crt | Categorie folosință | Intravilan | Suprafața (mp) | Tarla | Parcelă | Nr. topo | Observații / Referințe |
|-----|---------------------|------------|----------------|-------|---------|----------|------------------------|
| 1 | arabil | DA | 894 | - | - | - | |

Lungime Segmente

1) Valorile lungimilor segmentelor sunt obținute din proiecție în plan.

| Punct început | X / Y | Punct sfârșit | X / Y | Lungime segment (** (m) |
|---------------|----------------------------|---------------|----------------------------|-------------------------|
| 1 | 597.860,933 395.951,074 | 2 | 597.893,076 395.941,253 | 33.61 |
| 2 | 597.893,076 395.941,253 | 3 | 597.918,439 395.933,503 | 26.521 |
| 3 | 597.918,439 395.933,503 | 4 | 597.925,943 395.958,808 | 26.394 |
| 4 | 597.925,943 395.958,808 | 5 | 597.911,642 395.957,117 | 14.4 |
| 5 | 597.911,642 395.957,117 | 6 | 597.898,35 395.952,722 | 14.0 |

| Punct început | X / Y | Punct sfârşit | X / Y | Lungime segment (** (m) |
|---------------|----------------------------|---------------|----------------------------|-------------------------|
| 6 | 597.898,35 395.952,722 | 7 | 597.890,768 395.953,245 | 7.6 |
| 7 | 597.890,768 395.953,245 | 8 | 597.881,46 395.955,594 | 9.6 |
| 8 | 597.881,46 395.955,594 | 9 | 597.863,962 395.962,469 | 18.8 |
| 9 | 597.863,962 395.962,469 | 1 | 597.860,933 395.951,074 | 11.791 |

** Lungimile segmentelor sunt determinate în planul de proiecție Stereo 70 și sunt rotunjite la 1 milimetru.

*** Distanța dintre puncte este formată din segmente cumulate ce sunt mai mici decât valoarea 1 milimetru.

**DATE DESPRE IMOBILUL NR. 2812**

Oficiul de Cadastru și Publicitate Imobiliară PRAHOVA
Biroul de Cadastru și Publicitate Imobiliară Ploiești

A. Partea I. Descrierea imobilului

TEREN Necunoscut

Adresa: Loc. Mocesti, Nr. 353, Jud. Prahova

| Nr. Crt | Nr cadastral Nr. topografic | Suprafața* (mp) | Observații / Referințe |
|---------|-----------------------------|-----------------|---------------------------------------|
| A1 | 21123 | 1.835 | Sector cadastral:35 Teren imprejmuit; |

Construcții

| Crt | Nr cadastral Nr. topografic | Adresa | Observații / Referințe |
|------|-----------------------------|-------------------------------------|---|
| A1.1 | 21123-C1 | Loc. Mocesti, Nr. 353, Jud. Prahova | Nr. niveluri:1; S. construita la sol:109 mp; LOCUINTA |

B. Partea II. Proprietari și acte

| Inscrieri privitoare la dreptul de proprietate și alte drepturi reale | | Referințe |
|---|---|-----------|
| 98777 / 26/10/2017 | | |
| Act Administrativ nr. 510, din 01/06/2007 emis de COMISIA JUDETEANA PRAHOVA (act administrativ nr seria CD nr.239412 din 21.07.2004, emis de PRIMARIA COMUNEI IORDACHEANU;act administrativ nr 6874 din 20.10.2017, emis de COMUNA IORDACHEANU;act administrativ nr 22 din 31.08.1998, emis de COMUNA IORDACHEANU); | | |
| B1 | Intabulare, drept de PROPRIETATE, dobandit prin Reconstituire, cota actuala 1/1 1) BREANA CONSTANTIN | A1 |
| B2 | Intabulare, drept de PROPRIETATE, dobandit prin Construire, cota actuala 1/1 1) BREANA CONSTANTIN 2) BREANA LAURA | A1.1 |

C. Partea III. SARCINI .

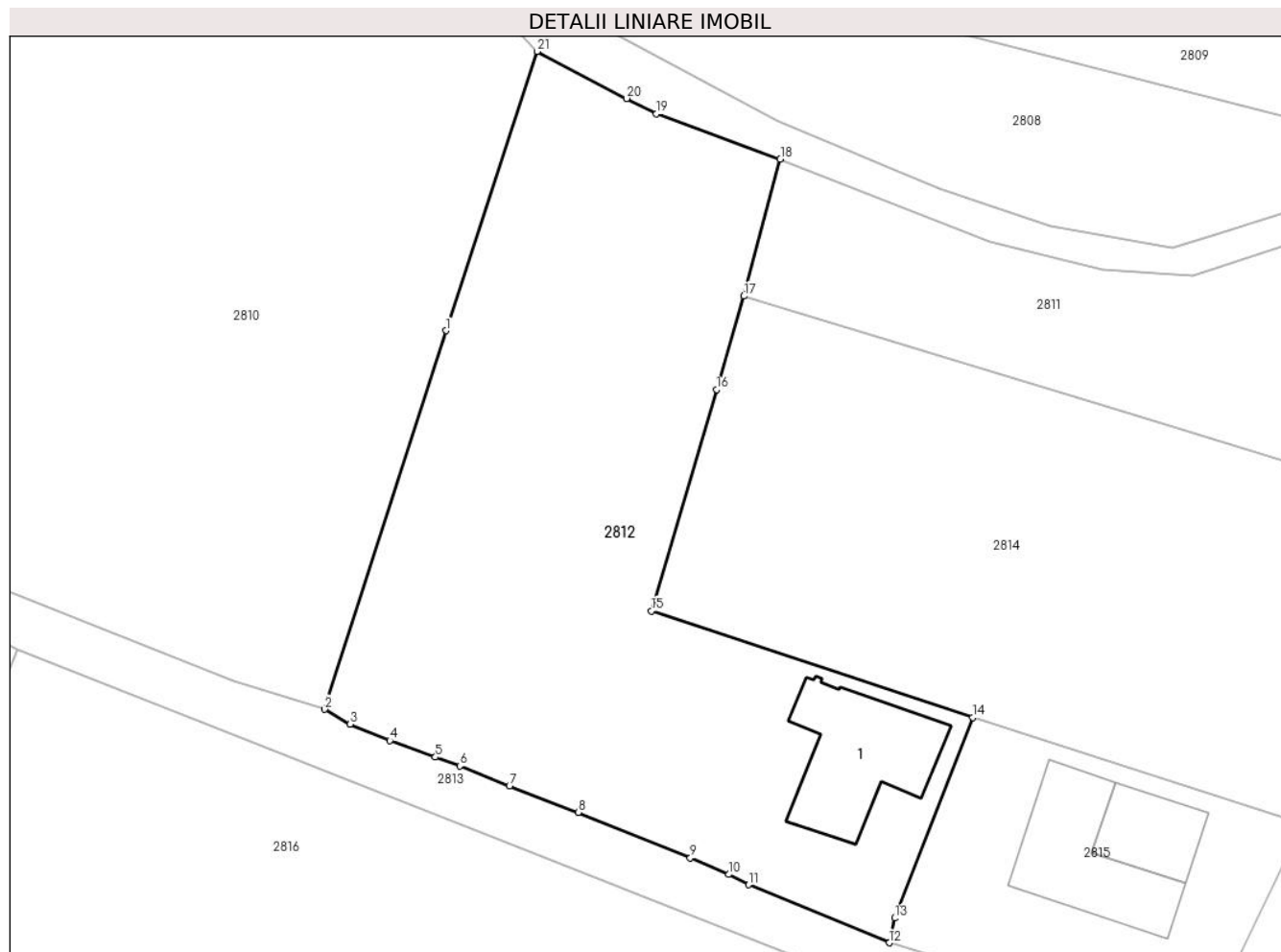
| Inscrieri privind dezmembramintele dreptului de proprietate, drepturi reale de garanție și sarcini | Referințe |
|--|-----------|
| NU SUNT | |

Anexa Nr. 1 La Partea I

Teren

| Nr cadastral | Suprafața (mp)* | Observații / Referințe |
|--------------|-----------------|------------------------|
| 21123 | 1.835 | |

* Suprafața este determinată în planul de proiecție Stereo 70.



Date referitoare la teren

| Crt | Categorie folosință | Intravilan | Suprafața (mp) | Tarla | Parcelă | Nr. topo | Observații / Referințe |
|-----|---------------------|------------|----------------|-------|----------|----------|------------------------|
| 1 | curți construcții | DA | 528 | 28 | 812/12/1 | - | |
| 2 | arabil | DA | 787 | 28 | 812/10 | - | |
| 3 | arabil | NU | 520 | 28 | 812/10 | - | |

Date referitoare la construcții

| Crt | Număr | Destinație construcție | Supraf. (mp) | Situație juridică | Observații / Referințe |
|------|----------|-------------------------|--------------|-------------------|---|
| A1.1 | 21123-C1 | construcții de locuințe | 109 | Cu acte | Nr. niveluri:1; S. construită la sol:109 mp; LOCUINTA |

Lungime Segmente

1) Valorile lungimilor segmentelor sunt obținute din proiecție în plan.

| Punct început | X / Y | Punct sfârșit | X / Y | Lungime segment (** (m) |
|---------------|----------------------------|---------------|----------------------------|-------------------------|
| 1 | 597.836,105 395.948,202 | 2 | 597.826,025 395.916,7 | 33.075 |
| 3 | 597.828,148 395.915,459 | 4 | 597.831,446 395.914,097 | 3.568 |

| Punct început | X / Y | Punct sfârșit | X / Y | Lungime segment (** (m) |
|---------------|----------------------------|---------------|----------------------------|-------------------------|
| 2 | 597.826,025 395.916,7 | 3 | 597.828,148 395.915,459 | 2.459 |
| 4 | 597.831,446 395.914,097 | 5 | 597.835,234 395.912,723 | 4.029 |

| Punct început | X / Y | Punct sfârșit | X / Y | Lungime segment (** (m) |
|---------------|----------------------------|---------------|----------------------------|-------------------------|
| 5 | 597.835,234 395.912,723 | 6 | 597.837,267 395.911,986 | 2.163 |
| 7 | 597.841,407 395.910,32 | 8 | 597.847,147 395.908,132 | 6.143 |
| 9 | 597.856,47 395.904,333 | 10 | 597.859,679 395.902,96 | 3.49 |
| 11 | 597.861,325 395.902,103 | 12 | 597.873,039 395.897,28 | 12.668 |
| 13 | 597.873,48 395.899,33 | 14 | 597.879,978 395.916,005 | 17.896 |
| 15 | 597.853,235 395.924,892 | 16 | 597.858,648 395.943,303 | 19.19 |
| 17 | 597.860,933 395.951,074 | 18 | 597.863,962 395.962,469 | 11.791 |
| 19 | 597.853,638 395.966,229 | 20 | 597.851,18 395.967,515 | 2.774 |
| 21 | 597.843,705 395.971,427 | 1 | 597.836,105 395.948,202 | 24.437 |

| Punct început | X / Y | Punct sfârșit | X / Y | Lungime segment (** (m) |
|---------------|----------------------------|---------------|----------------------------|-------------------------|
| 6 | 597.837,267 395.911,986 | 7 | 597.841,407 395.910,32 | 4.463 |
| 8 | 597.847,147 395.908,132 | 9 | 597.856,47 395.904,333 | 10.067 |
| 10 | 597.859,679 395.902,96 | 11 | 597.861,325 395.902,103 | 1.856 |
| 12 | 597.873,039 395.897,28 | 13 | 597.873,48 395.899,33 | 2.097 |
| 14 | 597.879,978 395.916,005 | 15 | 597.853,235 395.924,892 | 28.181 |
| 16 | 597.858,648 395.943,303 | 17 | 597.860,933 395.951,074 | 8.1 |
| 18 | 597.863,962 395.962,469 | 19 | 597.853,638 395.966,229 | 10.987 |
| 20 | 597.851,18 395.967,515 | 21 | 597.843,705 395.971,427 | 8.437 |

** Lungimile segmentelor sunt determinate în planul de proiecție Stereo 70 și sunt rotunjite la 1 milimetru.

*** Distanța dintre puncte este formată din segmente cumulate ce sunt mai mici decât valoarea 1 milimetru.

**DATE DESPRE IMOBILUL NR. 2813**

Oficiul de Cadastru și Publicitate Imobiliară PRAHOVA
Biroul de Cadastru și Publicitate Imobiliară Ploiești

A. Partea I. Descrierea imobilului

TEREN Necunoscut

Adresa: Loc. Mocesti, Jud. Prahova

| Nr. Crt | Nr cadastral Nr. topografic | Suprafața* (mp) | Observații / Referințe |
|---------|-----------------------------|-----------------|---|
| A1 | | 902 | Sector cadastral:35 Teren neimprejmuit; |

B. Partea II. Proprietari și acte

| Inscrieri privitoare la dreptul de proprietate și alte drepturi reale | | Referințe |
|---|---|-----------|
| / | | |
| Act Normativ nr. 7, din 13/03/1996 emis de PARLAMENTUL ROMANIEI; | | |
| B1 | Inscrierea provizorie, drept de PROPRIETATE, dobandit prin Lege, cota actuala 1/1 1) COMUNA IORDACHEANU, CIF:2845800, DOMENIU PUBLIC | A1 |

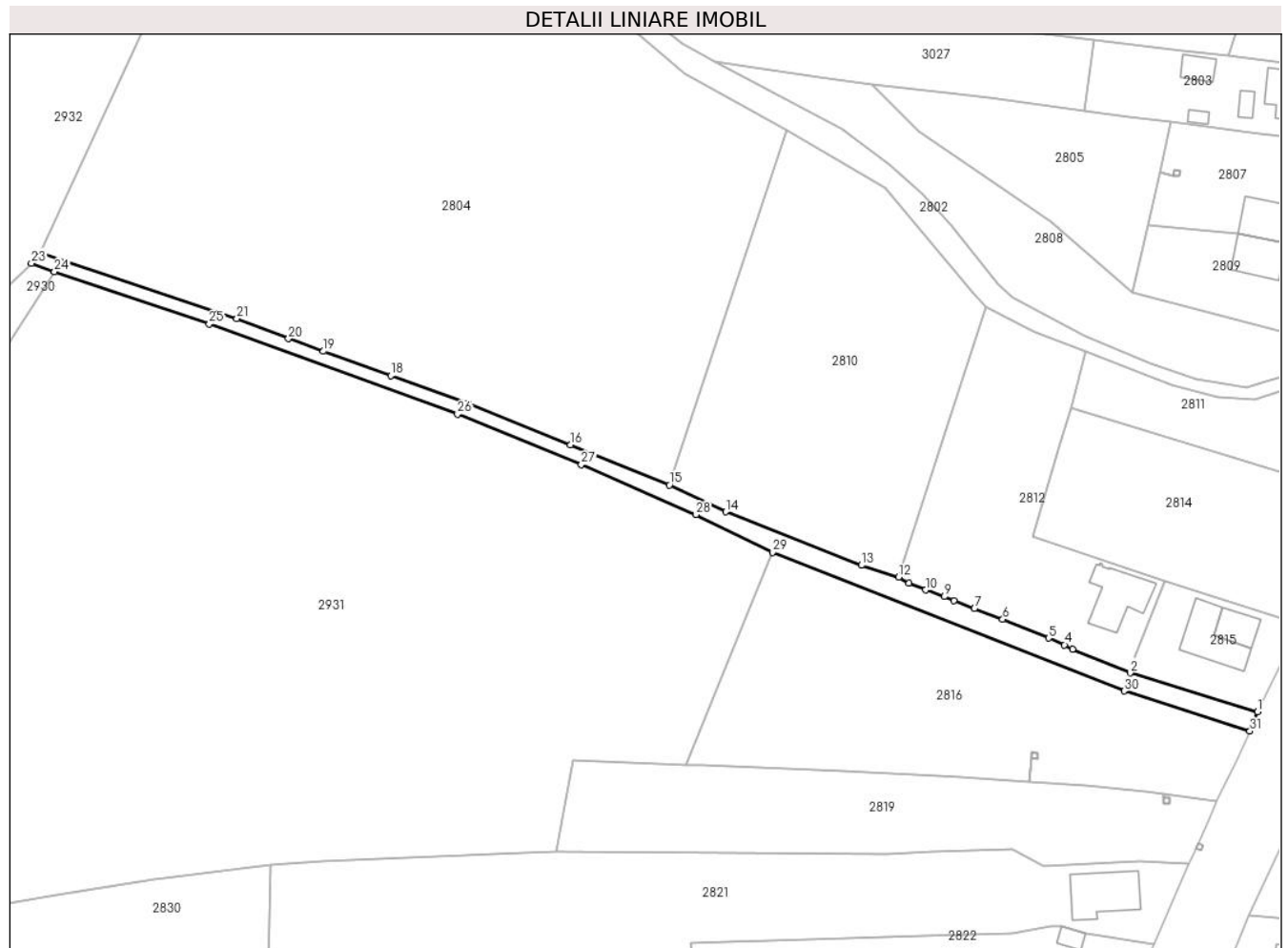
C. Partea III. SARCINI .

| Inscrieri privind dezmembramintele dreptului de proprietate, drepturi reale de garanție și sarcini | Referințe |
|--|-----------|
| NU SUNT | |

Teren

| | | |
|--------------|-----------------|------------------------|
| Nr cadastral | Suprafața (mp)* | Observații / Referințe |
| | 902 | |

* Suprafața este determinată în planul de proiecție Stereo 70.



Date referitoare la teren

| Crt | Categorie folosință | Intravilan | Suprafața (mp) | Tarla | Parcelă | Nr. topo | Observații / Referințe |
|-----|---------------------|------------|----------------|-------|---------|----------|------------------------|
| 1 | drum | DA | 599 | - | 811 | - | |
| 2 | drum | NU | 303 | - | 811 | - | |

Lungime Segmente

1) Valorile lungimilor segmentelor sunt obținute din proiecție în plan.

| Punct început | X / Y | Punct sfârșit | X / Y | Lungime segment (** (m) |
|---------------|----------------------------|---------------|----------------------------|-------------------------|
| 1 | 597.898,87 395.889,39 | 2 | 597.873,039 395.897,28 | 27.009 |
| 3 | 597.861,325 395.902,103 | 4 | 597.859,679 395.902,96 | 1.856 |
| 5 | 597.856,47 395.904,333 | 6 | 597.847,147 395.908,132 | 10.067 |
| 7 | 597.841,407 395.910,32 | 8 | 597.837,267 395.911,986 | 4.463 |

| Punct început | X / Y | Punct sfârșit | X / Y | Lungime segment (** (m) |
|---------------|----------------------------|---------------|----------------------------|-------------------------|
| 2 | 597.873,039 395.897,28 | 3 | 597.861,325 395.902,103 | 12.668 |
| 4 | 597.859,679 395.902,96 | 5 | 597.856,47 395.904,333 | 3.49 |
| 6 | 597.847,147 395.908,132 | 7 | 597.841,407 395.910,32 | 6.143 |
| 8 | 597.837,267 395.911,986 | 9 | 597.835,234 395.912,723 | 2.163 |

| Punct început | X / Y | Punct sfârșit | X / Y | Lungime segment (** (m)) |
|---------------|----------------------------|---------------|----------------------------|--------------------------|
| 9 | 597.835,234 395.912,723 | 10 | 597.831,446 395.914,097 | 4.029 |
| 11 | 597.828,148 395.915,459 | 12 | 597.826,025 395.916,7 | 2.459 |
| 13 | 597.818,442 395.919,087 | 14 | 597.790,93 395.929,901 | 29.561 |
| 15 | 597.779,463 395.935,368 | 16 | 597.759,412 395.943,468 | 21.625 |
| 17 | 597.738,53 395.951,845 | 18 | 597.722,922 395.957,498 | 16.6 |
| 19 | 597.709,251 395.962,449 | 20 | 597.702,152 395.965,019 | 7.55 |
| 21 | 597.691,708 395.969,064 | 22 | 597.651,828 395.982,362 | 42.039 |
| 23 | 597.650,001 395.980,32 | 24 | 597.654,69 395.978,584 | 5.0 |
| 25 | 597.686,114 395.967,996 | 26 | 597.736,495 395.949,699 | 53.6 |
| 27 | 597.761,607 395.939,512 | 28 | 597.784,882 395.929,342 | 25.4 |
| 29 | 597.800,403 395.921,7 | 30 | 597.871,791 395.893,603 | 76.718 |
| 31 | 597.897,324 395.885,481 | 1 | 597.898,87 395.889,39 | 4.204 |

| Punct început | X / Y | Punct sfârșit | X / Y | Lungime segment (** (m)) |
|---------------|----------------------------|---------------|----------------------------|--------------------------|
| 10 | 597.831,446 395.914,097 | 11 | 597.828,148 395.915,459 | 3.568 |
| 12 | 597.826,025 395.916,7 | 13 | 597.818,442 395.919,087 | 7.95 |
| 14 | 597.790,93 395.929,901 | 15 | 597.779,463 395.935,368 | 12.704 |
| 16 | 597.759,412 395.943,468 | 17 | 597.738,53 395.951,845 | 22.5 |
| 18 | 597.722,922 395.957,498 | 19 | 597.709,251 395.962,449 | 14.54 |
| 20 | 597.702,152 395.965,019 | 21 | 597.691,708 395.969,064 | 11.2 |
| 22 | 597.651,828 395.982,362 | 23 | 597.650,001 395.980,32 | 2.74 |
| 24 | 597.654,69 395.978,584 | 25 | 597.686,114 395.967,996 | 33.16 |
| 26 | 597.736,495 395.949,699 | 27 | 597.761,607 395.939,512 | 27.1 |
| 28 | 597.784,882 395.929,342 | 29 | 597.800,403 395.921,7 | 17.3 |
| 30 | 597.871,791 395.893,603 | 31 | 597.897,324 395.885,481 | 26.794 |

** Lungimile segmentelor sunt determinate în planul de proiecție Stereo 70 și sunt rotunjite la 1 milimetru.

*** Distanța dintre puncte este formată din segmente cumulate ce sunt mai mici decât valoarea 1 milimetru.

**DATE DESPRE IMOBILUL NR. 2814**

Oficiul de Cadastru și Publicitate Imobiliară PRAHOVA
Biroul de Cadastru și Publicitate Imobiliară Ploiești

A. Partea I. Descrierea imobilului

TEREN Intravilan

Nr. cadastral vechi:10280

Adresa: Loc. Mocesti, Jud. Prahova

| Nr. Crt | Nr cadastral Nr. topografic | Suprafața* (mp) | Observații / Referințe |
|---------|-----------------------------|------------------------------------|---|
| A1 | 20315 | Din acte: 2.000 Masurata: 1.635 | Sector cadastral:35 Teren neimprejmuit; |

B. Partea II. Proprietari și acte

| Inscrieri privitoare la dreptul de proprietate și alte drepturi reale | Referințe |
|--|-----------|
| 23903 / 09/03/2020 | |
| Act Notarial nr. 1185, din 09/03/2020 emis de NP Tudose George Radu; | |
| B2 | A1 |
| Intabulare, drept de PROPRIETATE cumparare ca bun comun, dobandit prin Conventie, cota actuala 1/1 | |
| 1) BUZDUGAN ION LAURENTIU | |
| 2) BUZDUGAN PAULA | |

C. Partea III. SARCINI .

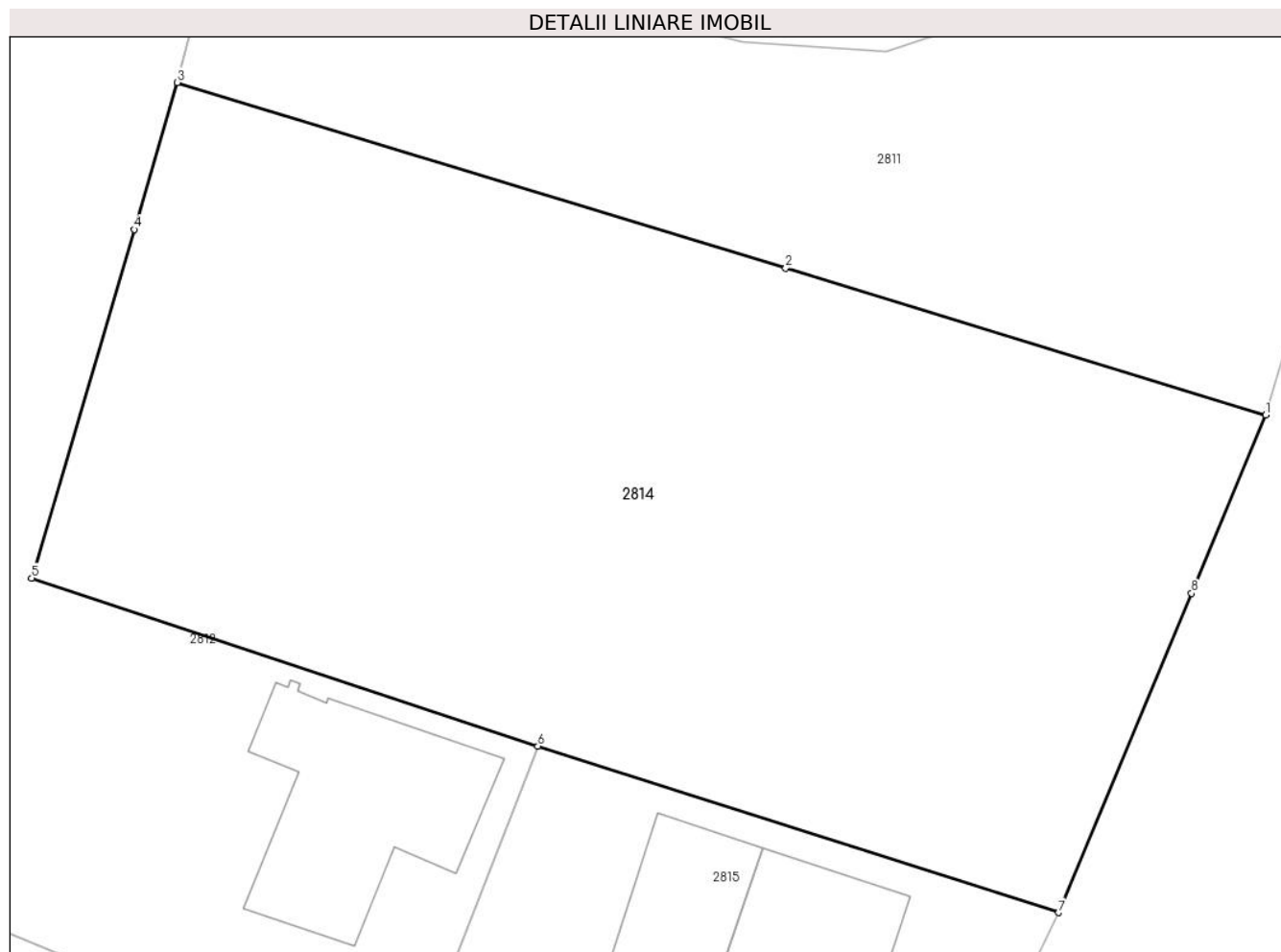
| Inscrieri privind dezmembramintele dreptului de proprietate, drepturi reale de garanție și sarcini | Referințe |
|--|-----------|
| NU SUNT | |

Anexa Nr. 1 La Partea I

Teren

| Nr cadastral | Suprafața (mp)* | Observații / Referințe |
|--------------|------------------------------------|------------------------|
| 20315 | Din acte: 2.000 Masurata: 1.635 | |

* Suprafața este determinată în planul de proiecție Stereo 70.



Date referitoare la teren

| Crt | Categorie folosință | Intra vilan | Suprafața (mp) | Tarla | Parcelă | Nr. topo | Observații / Referințe |
|-----|---------------------|-------------|----------------|-------|----------|----------|------------------------|
| 1 | arabil | DA | 1.635 | 28 | 812/11/1 | - | |

Lungime Segmente

1) Valorile lungimilor segmentelor sunt obținute din proiecție în plan.

| Punct început | X / Y | Punct sfârșit | X / Y | Lungime segment (** (m) |
|---------------|----------------------------|---------------|----------------------------|-------------------------|
| 1 | 597.918,439 395.933,503 | 2 | 597.893,076 395.941,253 | 26.521 |
| 2 | 597.893,076 395.941,253 | 3 | 597.860,933 395.951,074 | 33.61 |
| 3 | 597.860,933 395.951,074 | 4 | 597.858,648 395.943,303 | 8.1 |
| 4 | 597.858,648 395.943,303 | 5 | 597.853,235 395.924,892 | 19.19 |
| 5 | 597.853,235 395.924,892 | 6 | 597.879,978 395.916,005 | 28.181 |

| Punct început | X / Y | Punct sfârşit | X / Y | Lungime segment (** (m) |
|---------------|----------------------------|---------------|----------------------------|-------------------------|
| 6 | 597.879,978 395.916,005 | 7 | 597.907,504 395.907,207 | 28.898 |
| 7 | 597.907,504 395.907,207 | 8 | 597.914,521 395.924,081 | 18.275 |
| 8 | 597.914,521 395.924,081 | 1 | 597.918,439 395.933,503 | 10.204 |

** Lungimile segmentelor sunt determinate în planul de proiecţie Stereo 70 şi sunt rotunjite la 1 milimetru.

*** Distanţa dintre puncte este formată din segmente cumulate ce sunt mai mici decât valoarea 1 milimetru.

**DATE DESPRE IMOBILUL NR. 2815**

Oficiul de Cadastru și Publicitate Imobiliară PRAHOVA
Biroul de Cadastru și Publicitate Imobiliară Ploiești

A. Partea I. Descrierea imobilului

TEREN Intravilan

Nr. CF vechi:716
Nr. cadastral vechi:10010

Adresa: Loc. Mocesti, Str Principala, Nr. 352, Jud. Prahova

| Nr. Crt | Nr cadastral Nr. topografic | Suprafața* (mp) | Observații / Referințe |
|---------|-----------------------------|--------------------------------|---------------------------------------|
| A1 | 20022 | Din acte: 472 Masurata: 555 | Sector cadastral:35 Teren imprejmuit; |

Construcții

| Crt | Nr cadastral Nr. topografic | Adresa | Observații / Referințe |
|------|-----------------------------|---|---|
| A1.1 | 20022-C1 | Loc. Mocesti, Str Principala, Nr. 352, Jud. Prahova | Nr. niveluri:1; S. construita la sol:50 mp; LOCUINTA |
| A1.2 | 20022-C2 | Loc. Mocesti, Str Principala, Nr. 352, Jud. Prahova | Nr. niveluri:1; S. construita la sol:103 mp; LOCUINTA |

B. Partea II. Proprietari și acte

| Inscrieri privitoare la dreptul de proprietate și alte drepturi reale | | Referințe |
|--|--|-----------|
| 20147 / 07/05/2007 | | |
| Act Notarial nr. 217, din 04/05/2007 emis de NP ANTON G.; | | |
| B2 | Intabulare, drept de PROPRIETATEcumparare ca bun comun, dobandit prin Conventie, cota actuala 1/1 1) VASILE CATI 2) VASILE SABIN | A1, A1.1 |
| / | | |
| Act Administrativ nr. 3477, din 14/05/2024 emis de PRIMARIA COMUNEI IORDACHEANU; | | |
| B2 | Intabulare, drept de PROPRIETATE, dobandit prin Construire, cota actuala 1/1 1) VASILE CATI 2) VASILE SABIN | A1.2 |

C. Partea III. SARCINI .

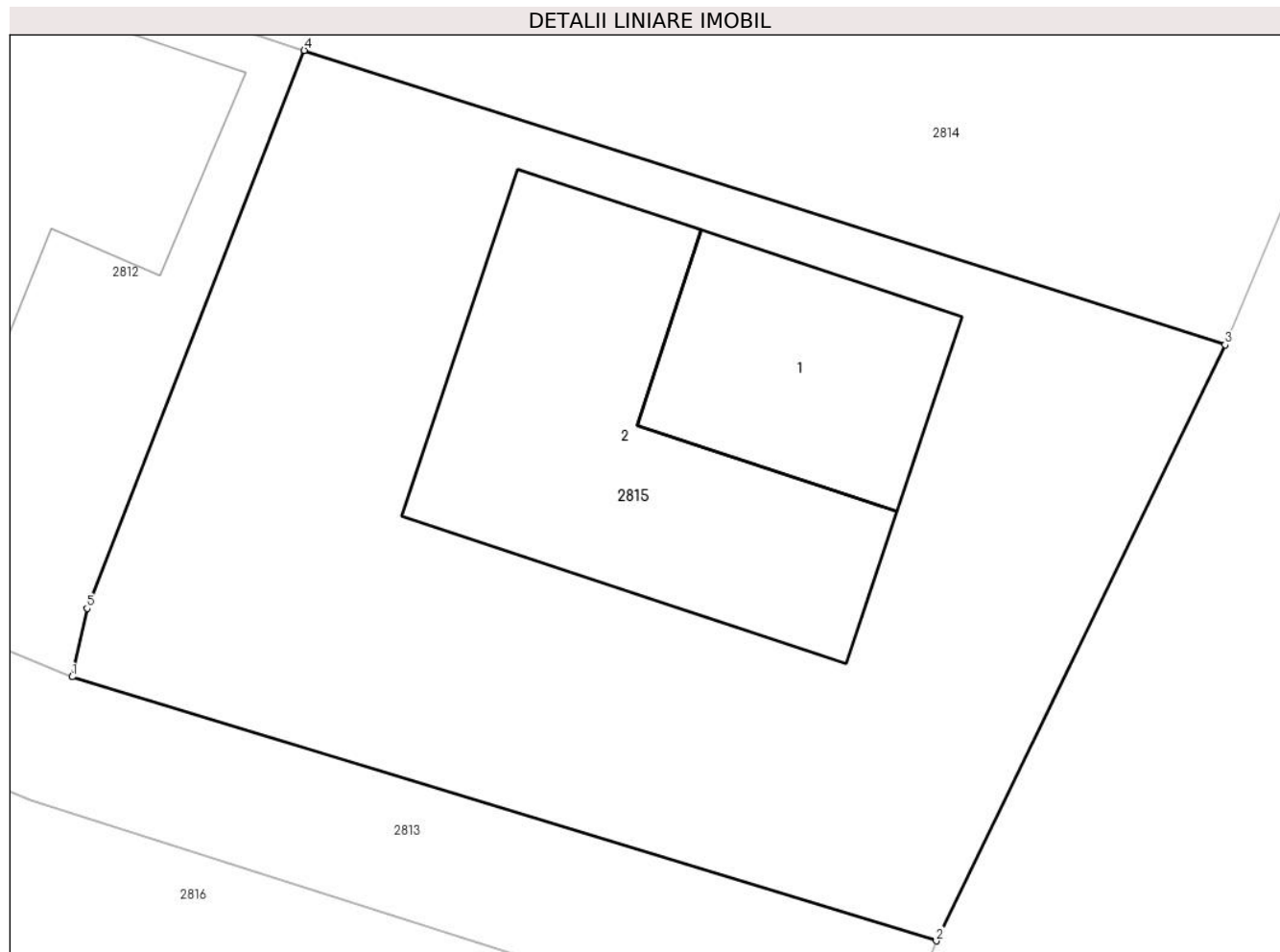
| Inscrieri privind dezmembramintele dreptului de proprietate, drepturi reale de garanție și sarcini | Referințe |
|--|-----------|
| NU SUNT | |

Anexa Nr. 1 La Partea I

Teren

| Nr cadastral | Suprafața (mp)* | Observații / Referințe |
|--------------|--------------------------------|------------------------|
| 20022 | Din acte: 472 Masurata: 555 | |

* Suprafața este determinată în planul de proiecție Stereo 70.



Date referitoare la teren

| Crt | Categorie folosință | Intravilan | Suprafața (mp) | Tarla | Parcelă | Nr. topo | Observații / Referințe |
|-----|---------------------|------------|----------------|-------|---------|----------|------------------------|
| 1 | curți constructii | DA | 555 | - | - | - | |

Date referitoare la construcții

| Crt | Număr | Destinație construcție | Supraf. (mp) | Situație juridică | Observații / Referințe |
|------|----------|--|--------------|-------------------|---|
| A1.1 | 20022-C1 | construcții administrative și social culturale | 50 | Cu acte | Nr. niveluri:1; S. construită la sol:50 mp; LOCUINTA |
| A1.2 | 20022-C2 | construcții de locuințe | 103 | Cu acte | Nr. niveluri:1; S. construită la sol:103 mp; LOCUINTA |

Lungime Segmente

1) Valorile lungimilor segmentelor sunt obținute din proiecție în plan.

| Punct început | X / Y | Punct sfârșit | X / Y | Lungime segment (** (m) |
|---------------|---------------------------|---------------|----------------------------|-------------------------|
| 1 | 597.873,039 395.897,28 | 2 | 597.898,87 395.889,39 | 27.009 |
| 2 | 597.898,87 395.889,39 | 3 | 597.907,504 395.907,207 | 19.799 |

| Punct început | X / Y | Punct sfârşit | X / Y | Lungime segment (** (m) |
|---------------|----------------------------|---------------|----------------------------|-------------------------|
| 3 | 597.907,504 395.907,207 | 4 | 597.879,978 395.916,005 | 28.898 |
| 4 | 597.879,978 395.916,005 | 5 | 597.873,48 395.899,33 | 17.896 |
| 5 | 597.873,48 395.899,33 | 1 | 597.873,039 395.897,28 | 2.097 |

** Lungimile segmentelor sunt determinate în planul de proiecţie Stereo 70 şi sunt rotunjite la 1 milimetru.

*** Distanţa dintre puncte este formată din segmente cumulate ce sunt mai mici decât valoarea 1 milimetru.

**DATE DESPRE IMOBILUL NR. 2816**

Oficiul de Cadastru și Publicitate Imobiliară PRAHOVA
Biroul de Cadastru și Publicitate Imobiliară Ploiești

A. Partea I. Descrierea imobilului

TEREN Intravilan

Adresa: Loc. Mocesti, Jud. Prahova

| Nr. Crt | Nr cadastral Nr. topografic | Suprafața* (mp) | Observații / Referințe |
|---------|-----------------------------|-----------------|---|
| A1 | 21699 | 3.026 | Sector cadastral:35 Teren neimprejmuit; |

B. Partea II. Proprietari și acte

| Inscrieri privitoare la dreptul de proprietate și alte drepturi reale | | Referințe |
|---|---|-----------|
| 51909 / 14/04/2022 | | |
| Act Administrativ nr. 215749, din 07/04/2022 emis de COMISIA JUDETEANA PRAHOVA; | | |
| B1 | Intabulare, drept de PROPRIETATE, dobandit prin Reconstituire, cota actuala 1/1 1) ANDREI CONSTANTIN | A1 |

C. Partea III. SARCINI .

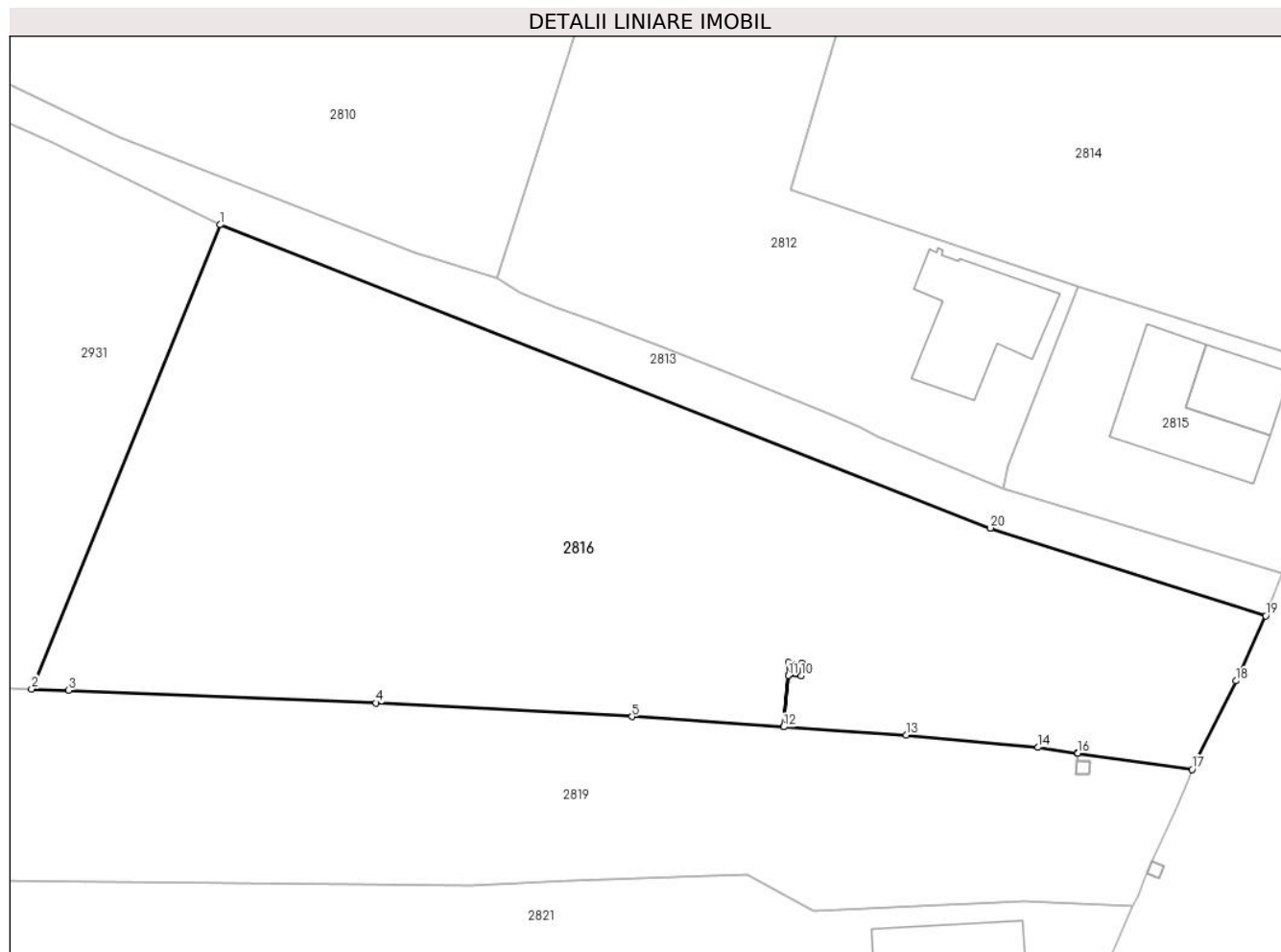
| Inscrieri privind dezmembramintele dreptului de proprietate, drepturi reale de garanție și sarcini | Referințe |
|--|-----------|
| NU SUNT | |

Anexa Nr. 1 La Partea I

Teren

| Nr cadastral | Suprafața (mp)* | Observații / Referințe |
|--------------|-----------------|------------------------|
| 21699 | 3.026 | |

* Suprafața este determinată în planul de proiecție Stereo 70.



Date referitoare la teren

| Crt | Categorie folosință | Intravilan | Suprafața (mp) | Tarla | Parcelă | Nr. topo | Observații / Referințe |
|-----|---------------------|------------|----------------|-------|---------|----------|------------------------|
| 1 | arabil | DA | 3.026 | 28 | 812/15 | - | |

Lungime Segmente

1) Valorile lungimilor segmentelor sunt obținute din proiecție în plan.

| Punct început | X / Y | Punct sfârșit | X / Y | Lungime segment (** (m) |
|---------------|----------------------------|---------------|----------------------------|-------------------------|
| 1 | 597.800,403 395.921,7 | 2 | 597.782,905 395.878,707 | 46.417 |
| 2 | 597.782,905 395.878,707 | 3 | 597.786,348 395.878,568 | 3.446 |
| 3 | 597.786,348 395.878,568 | 4 | 597.814,844 395.877,406 | 28.52 |
| 4 | 597.814,844 395.877,406 | 5 | 597.838,569 395.876,136 | 23.759 |
| 5 | 597.838,569 395.876,136 | 6 | 597.852,624 395.875,19 | 14.086 |

| Punct început | X / Y | Punct sfârşit | X / Y | Lungime segment (** (m) |
|---------------|----------------------------|---------------|----------------------------|-------------------------|
| 6 | 597.852,624 395.875,19 | 7 | 597.853,052 395.879,961 | 4.79 |
| 7 | 597.853,052 395.879,961 | 8 | 597.853,105 395.881,159 | 1.2 |
| 8 | 597.853,105 395.881,159 | 9 | 597.854,304 395.881,106 | 1.2 |
| 9 | 597.854,304 395.881,106 | 10 | 597.854,251 395.879,908 | 1.2 |
| 10 | 597.854,251 395.879,908 | 11 | 597.853,055 395.879,96 | 1.197 |
| 11 | 597.853,055 395.879,96 | 12 | 597.852,627 395.875,19 | 4.79 |
| 12 | 597.852,627 395.875,19 | 13 | 597.864,004 395.874,424 | 11.403 |
| 13 | 597.864,004 395.874,424 | 14 | 597.876,206 395.873,291 | 12.254 |
| 14 | 597.876,206 395.873,291 | 15 | 597.879,877 395.872,764 | 3.709 |
| 15 | 597.879,877 395.872,764 | 16 | 597.879,88 395.872,764 | 0.003 |
| 16 | 597.879,88 395.872,764 | 17 | 597.890,483 395.871,243 | 10.711 |
| 17 | 597.890,483 395.871,243 | 18 | 597.894,554 395.879,452 | 9.163 |
| 18 | 597.894,554 395.879,452 | 19 | 597.897,324 395.885,481 | 6.635 |
| 19 | 597.897,324 395.885,481 | 20 | 597.871,791 395.893,603 | 26.794 |
| 20 | 597.871,791 395.893,603 | 1 | 597.800,403 395.921,7 | 76.718 |

** Lungimile segmentelor sunt determinate în planul de proiecție Stereo 70 și sunt rotunjite la 1 milimetru.

*** Distanța dintre puncte este formată din segmente cumulate ce sunt mai mici decât valoarea 1 milimetru.

**DATE DESPRE IMOBILUL NR. 2817**

Oficiul de Cadastru și Publicitate Imobiliară PRAHOVA
Biroul de Cadastru și Publicitate Imobiliară Ploiești

A. Partea I. Descrierea imobilului

TEREN Intravilan

Adresa: Loc. Mocesti, Jud. Prahova

| Nr. Crt | Nr cadastral Nr. topografic | Suprafața* (mp) | Observații / Referințe |
|---------|-----------------------------|-----------------|--|
| A1 | | 1 | Sector cadastral:35 Teren neimprijmit; |

Construcții

| Crt | Nr cadastral Nr. topografic | Adresa | Observații / Referințe |
|------|-----------------------------|----------------------------|---|
| A1.1 | | Loc. Mocesti, Jud. Prahova | Nr. niveluri:1; S. construita la sol:1 mp; STALP ENERGIE ELECTRICA LEA 20KV |

B. Partea II. Proprietari și acte

| Inscrieri privitoare la dreptul de proprietate și alte drepturi reale | | Referințe |
|---|--|-----------|
| / | | |
| Act Normativ nr. 123, din 10/07/2012 emis de PARLAMENTUL ROMANIEI; | | |
| B1 | Intabulare, drept de PROPRIETATE, dobandit prin Lege, cota actuala 1/1 1) STATUL ROMAN, CIF:9999999999999, DOMENIU PUBLIC | A1, A1.1 |
| Act Normativ nr. 980, din 16/12/2015 emis de GUVERNUL ROMANIEI; | | |
| B2 | Intabulare, drept de ADMINISTRARE, dobandit prin Lege 1) MINISTERUL ECONOMIEI, ENERGIEI SI MEDIULUI DE AFACERI, CIF:9999999999999 | A1, A1.1 |
| Act Administrativ nr. 9, din 07/10/2005 emis de MINISTERUL ECONOMIEI SI COMERTULUI (ACT ADITIONAL 1/10.06.2008 EMIS DE MINISTERUL ECONOMIEI SI FINANTELOR, ACT ADITIONAL 2/18.06.2015 EMIS DE MINISTERUL ENERGIEI, INTREPRINDERILOR MICI SI MIJLOCII SI MEDIULUI DE AFACERI, ACT ADITIONAL 3/10.02.2016 EMIS DE MINISTERUL ENERGIEI, ACT ADITIONAL 4/02.03.2017 EMIS DE MINISTERUL ENERGIEI); | | |
| B3 | Intabulare, drept de CONCESIUNE, dobandit prin Lege 1) DISTRIBUTIE ENERGIE ELECTRICA ROMANIA SA, CIF:14476722 | A1, A1.1 |

C. Partea III. SARCINI .

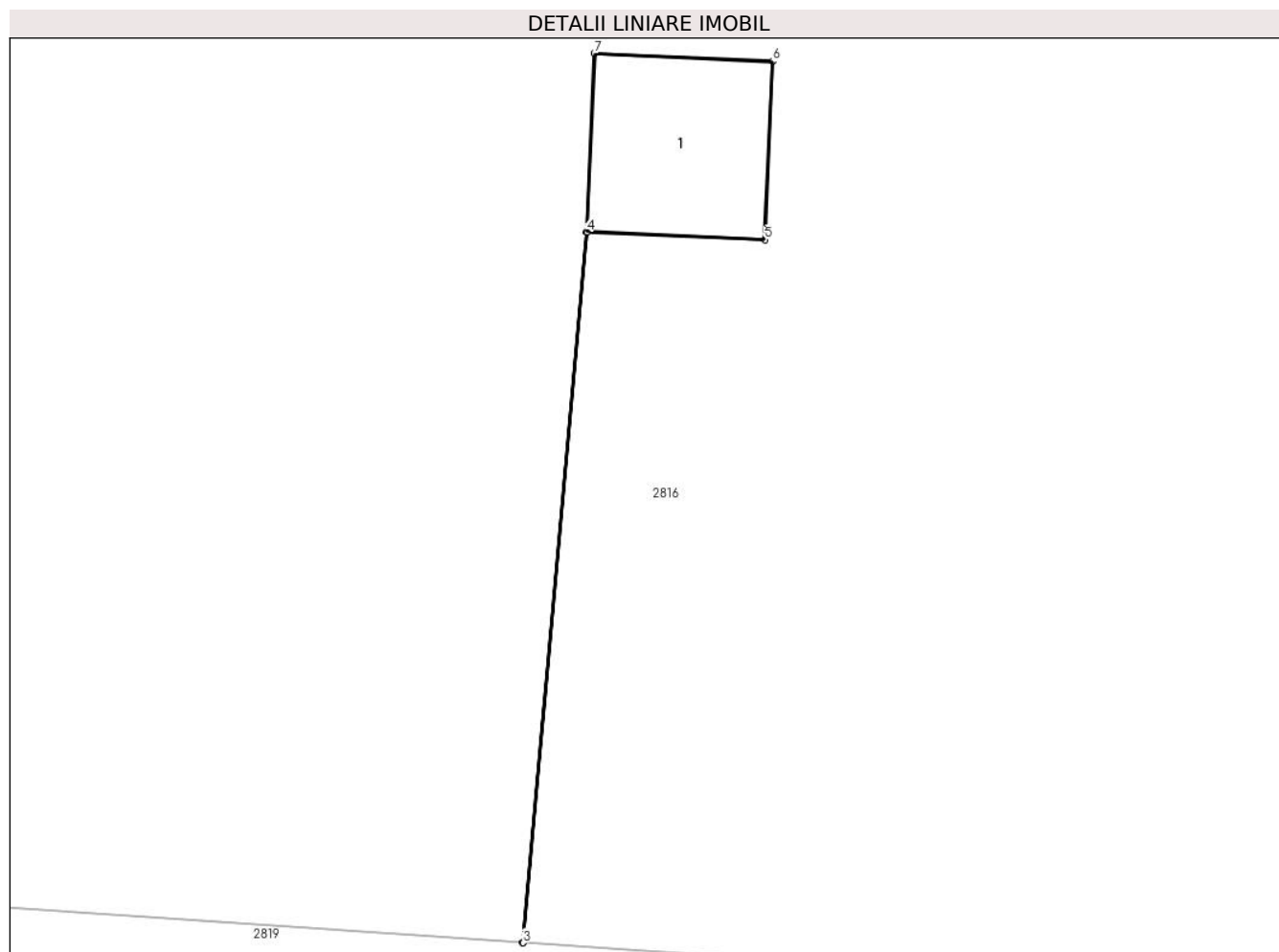
| Inscrieri privind dezmembramintele dreptului de proprietate, drepturi reale de garanție și sarcini | Referințe |
|--|-----------|
| NU SUNT | |

Anexa Nr. 1 La Partea I

Teren

| Nr cadastral | Suprafața (mp)* | Observații / Referințe |
|--------------|-----------------|------------------------|
| | 1 | |

* Suprafața este determinată în planul de proiecție Stereo 70.



Date referitoare la teren

| Crt | Categorie folosință | Intra vilan | Suprafața (mp) | Tarla | Parcelă | Nr. topo | Observații / Referințe |
|-----|---------------------|-------------|----------------|-------|---------|----------|------------------------|
| 1 | curți constructii | DA | 1 | - | - | - | |

Date referitoare la construcții

| Crt | Număr | Destinație construcție | Supraf. (mp) | Situație juridică | Observații / Referințe |
|------|-------|--------------------------------------|--------------|-------------------|---|
| A1.1 | | construcții industriale și edilitare | 1 | Cu acte | Nr. niveluri:1; S. construită la sol:1 mp; STALP ENERGIE ELECTRICA LEA 20KV |

Lungime Segmente

1) Valorile lungimilor segmentelor sunt obținute din proiecție în plan.

| Punct început | X / Y | Punct sfârșit | X / Y | Lungime segment (** (m) |
|---------------|----------------------------|---------------|---------------------------|-------------------------|
| 1 | 597.853,052 395.879,961 | 2 | 597.852,624 395.875,19 | 4.79 |
| 2 | 597.852,624 395.875,19 | 3 | 597.852,627 395.875,19 | 0.003 |
| 3 | 597.852,627 395.875,19 | 4 | 597.853,055 395.879,96 | 4.79 |

| Punct început | X / Y | Punct sfârşit | X / Y | Lungime segment (** (m) |
|---------------|----------------------------|---------------|----------------------------|-------------------------|
| 4 | 597.853,055 395.879,96 | 5 | 597.854,251 395.879,908 | 1.197 |
| 5 | 597.854,251 395.879,908 | 6 | 597.854,304 395.881,106 | 1.2 |
| 6 | 597.854,304 395.881,106 | 7 | 597.853,105 395.881,159 | 1.2 |
| 7 | 597.853,105 395.881,159 | 1 | 597.853,052 395.879,961 | 1.2 |

** Lungimile segmentelor sunt determinate în planul de proiecție Stereo 70 și sunt rotunjite la 1 milimetru.

*** Distanța dintre puncte este formată din segmente cumulate ce sunt mai mici decât valoarea 1 milimetru.

**DATE DESPRE IMOBILUL NR. 2818**

Oficiul de Cadastru și Publicitate Imobiliară PRAHOVA
Biroul de Cadastru și Publicitate Imobiliară Ploiești

A. Partea I. Descrierea imobilului

TEREN Intravilan

Adresa: Loc. Mocesti, Jud. Prahova

| Nr. Crt | Nr cadastral Nr. topografic | Suprafața* (mp) | Observații / Referințe |
|---------|-----------------------------|-----------------|---|
| A1 | | 1 | Sector cadastral:35 Teren neimpregmuit; |

Construcții

| Crt | Nr cadastral Nr. topografic | Adresa | Observații / Referințe |
|------|-----------------------------|----------------------------|---|
| A1.1 | | Loc. Mocesti, Jud. Prahova | Nr. niveluri:1; S. construita la sol:1 mp; STALP ENERGIE ELECTRICA LEA 20KV |

B. Partea II. Proprietari și acte

| Inscrieri privitoare la dreptul de proprietate și alte drepturi reale | | Referințe |
|---|--|-----------|
| / | | |
| Act Normativ nr. 123, din 10/07/2012 emis de PARLAMENTUL ROMANIEI; | | |
| B1 | Intabulare, drept de PROPRIETATE, dobandit prin Lege, cota actuala 1/1 1) STATUL ROMAN, CIF:9999999999999, DOMENIU PUBLIC | A1, A1.1 |
| Act Normativ nr. 980, din 16/12/2015 emis de GUVERNUL ROMANIEI; | | |
| B2 | Intabulare, drept de ADMINISTRARE, dobandit prin Lege 1) MINISTERUL ECONOMIEI, ENERGIEI SI MEDIULUI DE AFACERI, CIF:9999999999999 | A1, A1.1 |
| Act Administrativ nr. 9, din 07/10/2005 emis de MINISTERUL ECONOMIEI SI COMERTULUI (ACT ADITIONAL 1/10.06.2008 EMIS DE MINISTERUL ECONOMIEI SI FINANTELOR, ACT ADITIONAL 2/18.06.2015 EMIS DE MINISTERUL ENERGIEI, INTREPRINDERILOR MICI SI MIJLOCII SI MEDIULUI DE AFACERI, ACT ADITIONAL 3/10.02.2016 EMIS DE MINISTERUL ENERGIEI, ACT ADITIONAL 4/02.03.2017 EMIS DE MINISTERUL ENERGIEI); | | |
| B3 | Intabulare, drept de CONCESIUNE, dobandit prin Lege 1) DISTRIBUTIE ENERGIE ELECTRICA ROMANIA SA, CIF:14476722 | A1, A1.1 |

C. Partea III. SARCINI .

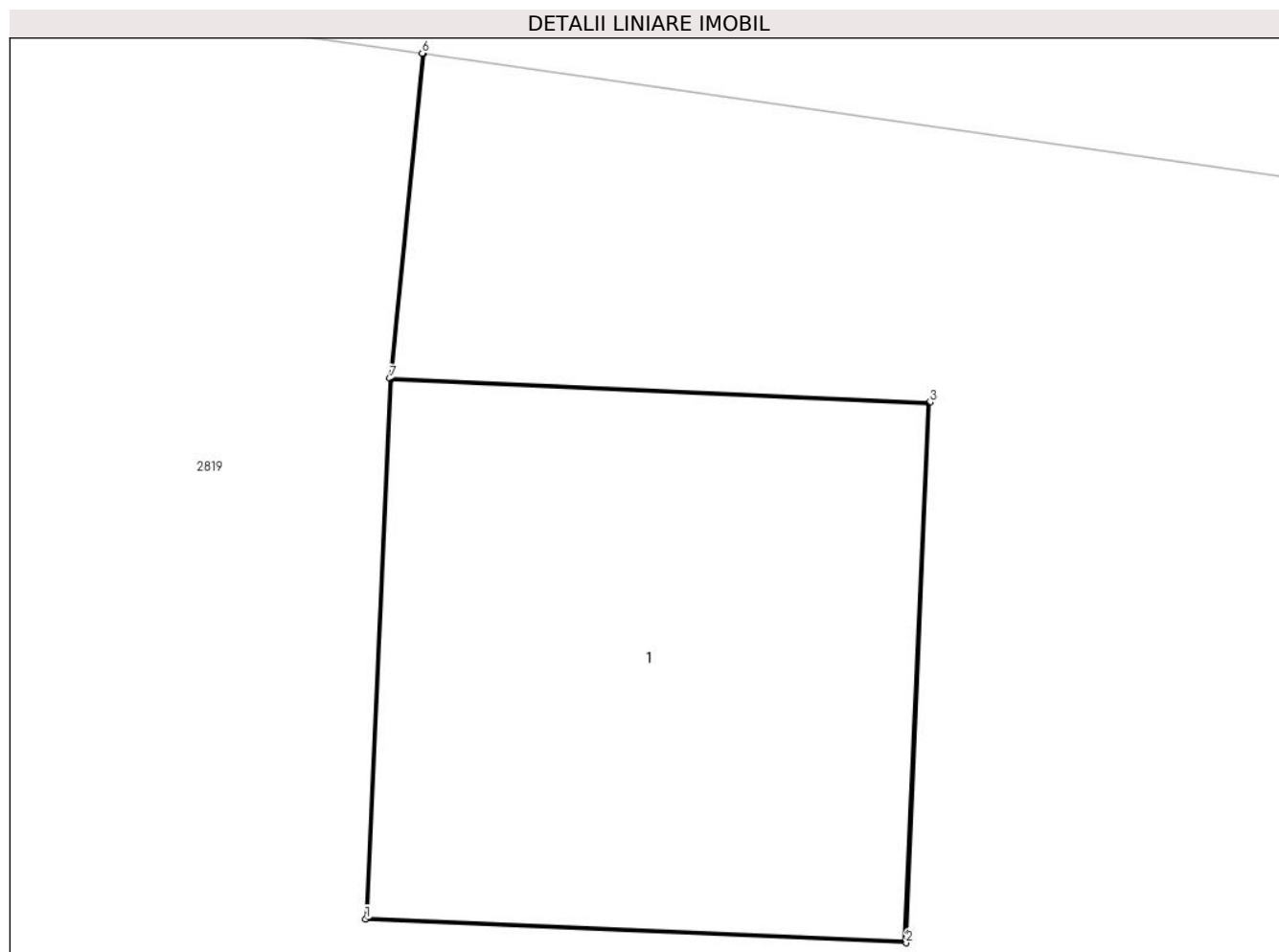
| Inscrieri privind dezmembramintele dreptului de proprietate, drepturi reale de garanție și sarcini | Referințe |
|--|-----------|
| NU SUNT | |

Anexa Nr. 1 La Partea I

Teren

| Nr cadastral | Suprafața (mp)* | Observații / Referințe |
|--------------|-----------------|------------------------|
| | 1 | |

* Suprafața este determinată în planul de proiecție Stereo 70.



Date referitoare la teren

| Crt | Categorie folosință | Intravilan | Suprafața (mp) | Tarla | Parcelă | Nr. topo | Observații / Referințe |
|-----|---------------------|------------|----------------|-------|---------|----------|------------------------|
| 1 | curți constructii | DA | 1 | - | - | - | |

Date referitoare la construcții

| Crt | Număr | Destinație construcție | Supraf. (mp) | Situație juridică | Observații / Referințe |
|------|-------|--------------------------------------|--------------|-------------------|---|
| A1.1 | | construcții industriale și edilitare | 1 | Cu acte | Nr. niveluri:1; S. construită la sol:1 mp; STALP ENERGIE ELECTRICA LEA 20KV |

Lungime Segmente

1) Valorile lungimilor segmentelor sunt obținute din proiecție în plan.

| Punct început | X / Y | Punct sfârșit | X / Y | Lungime segment (** (m) |
|---------------|----------------------------|---------------|----------------------------|-------------------------|
| 1 | 597.879,752 395.870,844 | 2 | 597.880,951 395.870,791 | 1.2 |
| 2 | 597.880,951 395.870,791 | 3 | 597.881,004 395.871,99 | 1.2 |
| 3 | 597.881,004 395.871,99 | 4 | 597.879,808 395.872,043 | 1.197 |

| Punct început | X / Y | Punct sfârşit | X / Y | Lungime segment (** (m) |
|---------------|----------------------------|---------------|----------------------------|-------------------------|
| 4 | 597.879,808 395.872,043 | 5 | 597.879,88 395.872,764 | 0.725 |
| 5 | 597.879,88 395.872,764 | 6 | 597.879,877 395.872,764 | 0.003 |
| 6 | 597.879,877 395.872,764 | 7 | 597.879,805 395.872,043 | 0.725 |
| 7 | 597.879,805 395.872,043 | 1 | 597.879,752 395.870,844 | 1.2 |

** Lungimile segmentelor sunt determinate în planul de proiecție Stereo 70 și sunt rotunjite la 1 milimetru.

*** Distanța dintre puncte este formată din segmente cumulate ce sunt mai mici decât valoarea 1 milimetru.

**DATE DESPRE IMOBILUL NR. 2819**

Oficiul de Cadastru și Publicitate Imobiliară PRAHOVA
Biroul de Cadastru și Publicitate Imobiliară Ploiești

A. Partea I. Descrierea imobilului

TEREN Intravilan

Adresa: Loc. Mocesti, Jud. Prahova, T9, Cc 345, A 344, T 28, A 812/11

| Nr. Crt | Nr cadastral Nr. topografic | Suprafața* (mp) | Observații / Referințe |
|---------|-----------------------------|-----------------|---------------------------------------|
| A1 | 21359 | 2.113 | Sector cadastral:35 Teren imprejmuit; |

B. Partea II. Proprietari și acte

| Inscrieri privitoare la dreptul de proprietate și alte drepturi reale | | Referințe |
|---|---|-----------|
| 137686 / 21/12/2020 | | |
| Act Notarial nr. 1682, din 18/12/2020 emis de Moanta Georgeta; | | |
| B1 | Se infiinteaza cartea funciara 21359 a imobilului cu numarul cadastral 21359/UAT Iordacheanu, rezultat din dezmembrarea imobilului cu numarul cadastral 20317 inscris in cartea funciara 20317; | A1 |
| 137719 / 21/12/2020 | | |
| Act Notarial nr. 1682, din 18/12/2020 emis de NP Moanta Georgeta; | | |
| B8 | Intabulare, drept de PROPRIETATE, dobandit prin Conventie, cota actuala 1/2 1) GHEORGHE VALENTIN-STELIAN | A1 |
| B9 | Intabulare, drept de PROPRIETATE, dobandit prin Conventie, cota actuala 1/2 1) CRACIUN CRISTINA | A1 |

C. Partea III. SARCINI .

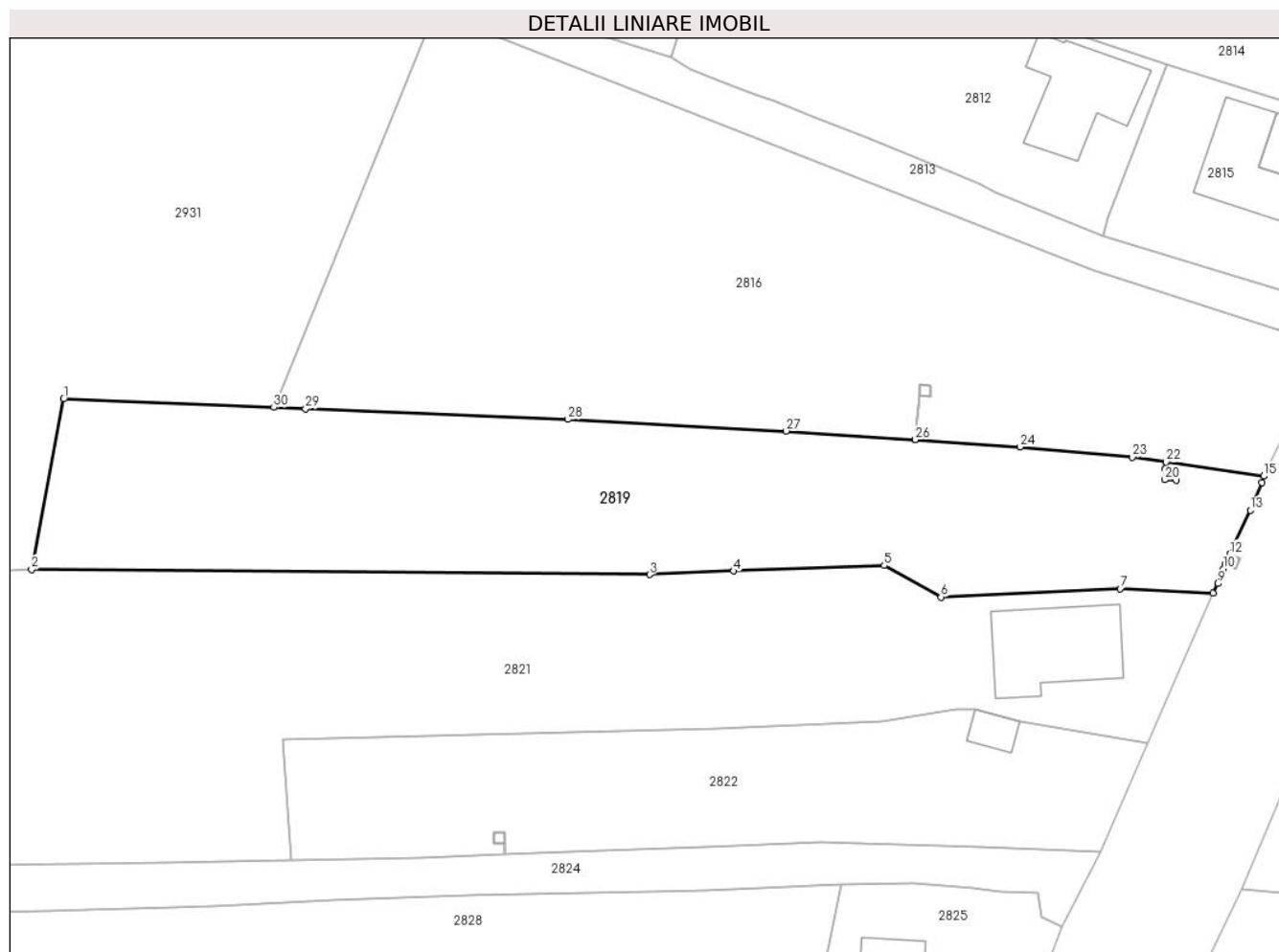
| Inscrieri privind dezmembramintele dreptului de proprietate, drepturi reale de garanție și sarcini | Referințe |
|--|-----------|
| NU SUNT | |

Anexa Nr. 1 La Partea I

Teren

| Nr cadastral | Suprafața (mp)* | Observații / Referințe |
|--------------|-----------------|------------------------|
| 21359 | 2.113 | |

* Suprafața este determinată în planul de proiecție Stereo 70.



Date referitoare la teren

| Crt | Categorie folosință | Intravilan | Suprafața (mp) | Tarla | Parcelă | Nr. topo | Observații / Referințe |
|-----|---------------------|------------|----------------|--------|--------------------|----------|------------------------|
| 1 | curți constructii | DA | 84 | 9 ; 28 | 345;344; 812/11 | - | |
| 2 | arabil | DA | 2.029 | 9 ; 28 | 345;344; 812/11 | - | |

Lungime Segmente

1) Valorile lungimilor segmentelor sunt obținute din proiecție în plan.

| Punct început | X / Y | Punct sfârșit | X / Y | Lungime segment (** (m) |
|---------------|----------------------------|---------------|----------------------------|-------------------------|
| 1 | 597.760,056 395.879,626 | 2 | 597.756,584 395.861,094 | 18.854 |
| 3 | 597.823,736 395.860,559 | 4 | 597.832,87 395.860,944 | 9.142 |
| 5 | 597.849,228 395.861,527 | 6 | 597.855,394 395.858,113 | 7.048 |
| 7 | 597.874,885 395.859,021 | 8 | 597.884,947 395.858,547 | 10.073 |

| Punct început | X / Y | Punct sfârșit | X / Y | Lungime segment (** (m) |
|---------------|----------------------------|---------------|----------------------------|-------------------------|
| 2 | 597.756,584 395.861,094 | 3 | 597.823,736 395.860,559 | 67.154 |
| 4 | 597.832,87 395.860,944 | 5 | 597.849,228 395.861,527 | 16.368 |
| 6 | 597.855,394 395.858,113 | 7 | 597.874,885 395.859,021 | 19.512 |
| 8 | 597.884,947 395.858,547 | 9 | 597.885,526 395.859,564 | 1.17 |

| Punct început | X / Y | Punct sfârșit | X / Y | Lungime segment (** (m) |
|---------------|----------------------------|---------------|----------------------------|-------------------------|
| 9 | 597.885,526 395.859,564 | 10 | 597.886,104 395.861,161 | 1.699 |
| 11 | 597.886,316 395.861,674 | 12 | 597.886,795 395.862,775 | 1.2 |
| 13 | 597.889,019 395.867,549 | 14 | 597.890,271 395.870,526 | 3.23 |
| 15 | 597.890,483 395.871,243 | 16 | 597.879,88 395.872,764 | 10.711 |
| 17 | 597.879,808 395.872,043 | 18 | 597.881,004 395.871,99 | 1.197 |
| 19 | 597.880,951 395.870,791 | 20 | 597.879,752 395.870,844 | 1.2 |
| 21 | 597.879,805 395.872,043 | 22 | 597.879,877 395.872,764 | 0.725 |
| 23 | 597.876,206 395.873,291 | 24 | 597.864,004 395.874,424 | 12.254 |
| 25 | 597.852,627 395.875,19 | 26 | 597.852,624 395.875,19 | 0.003 |
| 27 | 597.838,569 395.876,136 | 28 | 597.814,844 395.877,406 | 23.759 |
| 29 | 597.786,348 395.878,568 | 30 | 597.782,905 395.878,707 | 3.446 |

| Punct început | X / Y | Punct sfârșit | X / Y | Lungime segment (** (m) |
|---------------|----------------------------|---------------|----------------------------|-------------------------|
| 10 | 597.886,104 395.861,161 | 11 | 597.886,316 395.861,674 | 0.555 |
| 12 | 597.886,795 395.862,775 | 13 | 597.889,019 395.867,549 | 5.267 |
| 14 | 597.890,271 395.870,526 | 15 | 597.890,483 395.871,243 | 0.748 |
| 16 | 597.879,88 395.872,764 | 17 | 597.879,808 395.872,043 | 0.725 |
| 18 | 597.881,004 395.871,99 | 19 | 597.880,951 395.870,791 | 1.2 |
| 20 | 597.879,752 395.870,844 | 21 | 597.879,805 395.872,043 | 1.2 |
| 22 | 597.879,877 395.872,764 | 23 | 597.876,206 395.873,291 | 3.709 |
| 24 | 597.864,004 395.874,424 | 25 | 597.852,627 395.875,19 | 11.403 |
| 26 | 597.852,624 395.875,19 | 27 | 597.838,569 395.876,136 | 14.086 |
| 28 | 597.814,844 395.877,406 | 29 | 597.786,348 395.878,568 | 28.52 |
| 30 | 597.782,905 395.878,707 | 1 | 597.760,056 395.879,626 | 22.867 |

** Lungimile segmentelor sunt determinate în planul de proiecție Stereo 70 și sunt rotunjite la 1 milimetru.

*** Distanța dintre puncte este formată din segmente cumulate ce sunt mai mici decât valoarea 1 milimetru.

**DATE DESPRE IMOBILUL NR. 2820**

Oficiul de Cadastru și Publicitate Imobiliară PRAHOVA
Biroul de Cadastru și Publicitate Imobiliară Ploiești

A. Partea I. Descrierea imobilului

TEREN Intravilan

Adresa: Loc. Mocesti, Jud. Prahova

| Nr. Crt | Nr cadastral Nr. topografic | Suprafața* (mp) | Observații / Referințe |
|---------|-----------------------------|-----------------|--|
| A1 | | 1 | Sector cadastral:35 Teren neimprijmit; |

Construcții

| Crt | Nr cadastral Nr. topografic | Adresa | Observații / Referințe |
|------|-----------------------------|----------------------------|---|
| A1.1 | | Loc. Mocesti, Jud. Prahova | Nr. niveluri:1; S. construita la sol:1 mp; STALP ENERGIE ELECTRICA LEA 20KV |

B. Partea II. Proprietari și acte

| Inscrieri privitoare la dreptul de proprietate și alte drepturi reale | | Referințe |
|---|--|-----------|
| / | | |
| Act Normativ nr. 123, din 10/07/2012 emis de PARLAMENTUL ROMANIEI; | | |
| B1 | Intabulare, drept de PROPRIETATE, dobandit prin Lege, cota actuala 1/1 1) STATUL ROMAN, CIF:9999999999999, DOMENIU PUBLIC | A1, A1.1 |
| Act Normativ nr. 980, din 16/12/2015 emis de GUVERNUL ROMANIEI; | | |
| B2 | Intabulare, drept de ADMINISTRARE, dobandit prin Lege 1) MINISTERUL ECONOMIEI, ENERGIEI SI MEDIULUI DE AFACERI, CIF:9999999999999 | A1, A1.1 |
| Act Administrativ nr. 9, din 07/10/2005 emis de MINISTERUL ECONOMIEI SI COMERTULUI (ACT ADITIONAL 1/10.06.2008 EMIS DE MINISTERUL ECONOMIEI SI FINANTELOR, ACT ADITIONAL 2/18.06.2015 EMIS DE MINISTERUL ENERGIEI, INTREPRINDERILOR MICI SI MIJLOCII SI MEDIULUI DE AFACERI, ACT ADITIONAL 3/10.02.2016 EMIS DE MINISTERUL ENERGIEI, ACT ADITIONAL 4/02.03.2017 EMIS DE MINISTERUL ENERGIEI); | | |
| B3 | Intabulare, drept de CONCESIUNE, dobandit prin Lege 1) DISTRIBUTIE ENERGIE ELECTRICA ROMANIA SA, CIF:14476722 | A1, A1.1 |

C. Partea III. SARCINI .

| Inscrieri privind dezmembramintele dreptului de proprietate, drepturi reale de garanție și sarcini | Referințe |
|--|-----------|
| NU SUNT | |

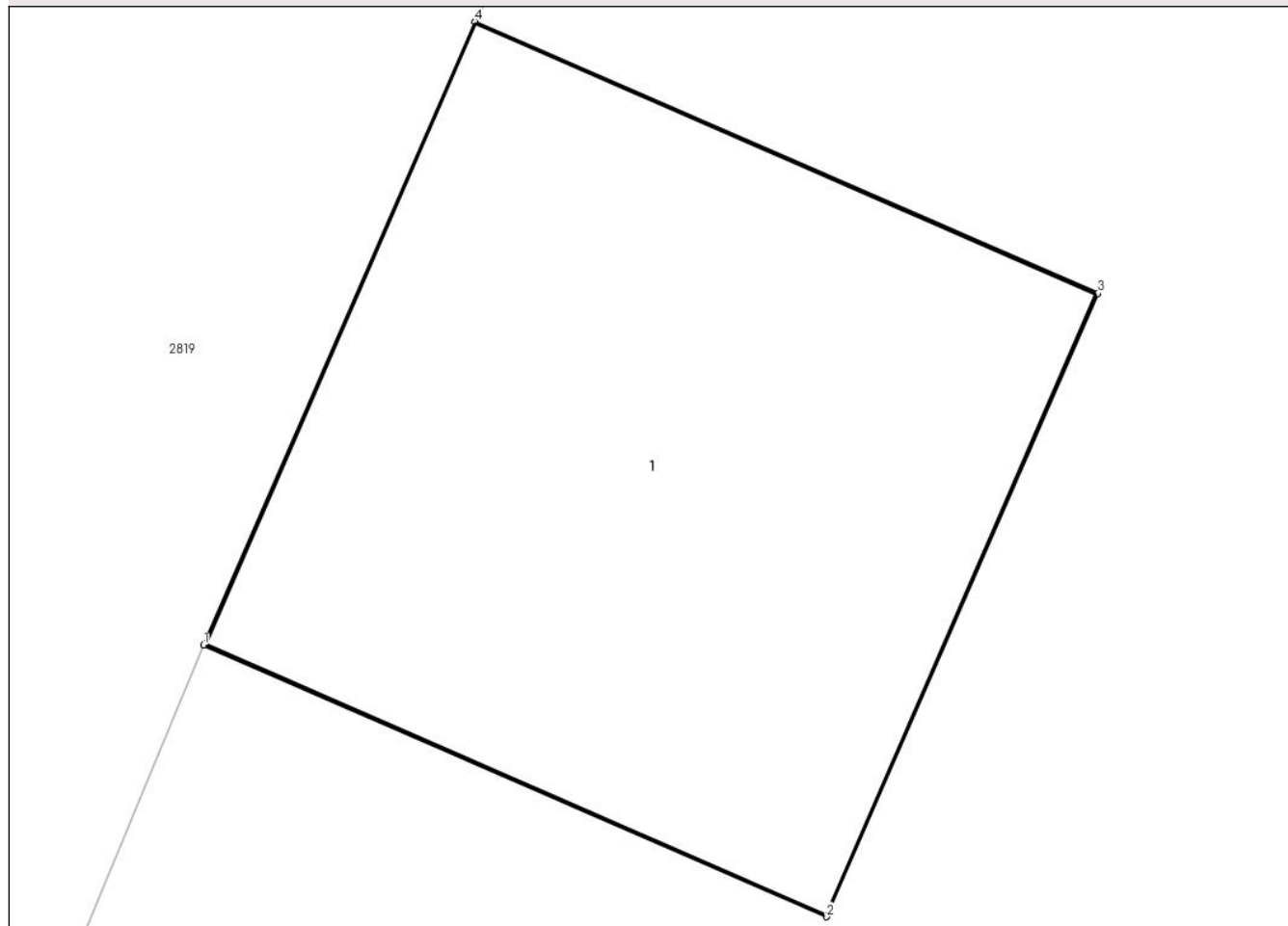
Anexa Nr. 1 La Partea I

Teren

| Nr cadastral | Suprafața (mp)* | Observații / Referințe |
|--------------|-----------------|------------------------|
| | 1 | |

* Suprafața este determinată în planul de proiecție Stereo 70.

DETALII LINIARE IMOBIL



Date referitoare la teren

| Crt | Categorie folosință | Intra vilan | Suprafața (mp) | Tarla | Parcelă | Nr. topo | Observații / Referințe |
|-----|---------------------|-------------|----------------|-------|---------|----------|------------------------|
| 1 | curți constructii | DA | 1 | - | - | - | |

Date referitoare la construcții

| Crt | Număr | Destinație construcție | Supraf. (mp) | Situație juridică | Observații / Referințe |
|------|-------|--------------------------------------|--------------|-------------------|---|
| A1.1 | | construcții industriale și edilitare | 1 | Cu acte | Nr. niveluri:1; S. construită la sol:1 mp; STALP ENERGIE ELECTRICA LEA 20KV |

Lungime Segmente

1) Valorile lungimilor segmentelor sunt obținute din proiecție în plan.

| Punct început | X / Y | Punct sfârșit | X / Y | Lungime segment (** (m) |
|---------------|----------------------------|---------------|----------------------------|-------------------------|
| 1 | 597.886,316 395.861,674 | 2 | 597.887,416 395.861,195 | 1.2 |
| 2 | 597.887,416 395.861,195 | 3 | 597.887,895 395.862,296 | 1.2 |
| 3 | 597.887,895 395.862,296 | 4 | 597.886,795 395.862,775 | 1.2 |

| Punct început | X / Y | Punct sfârșit | X / Y | Lungime segment (** (m) |
|---------------|----------------------------|---------------|----------------------------|-------------------------|
| 4 | 597.886,795 395.862,775 | 1 | 597.886,316 395.861,674 | 1.2 |

** Lungimile segmentelor sunt determinate în planul de proiecție Stereo 70 și sunt rotunjite la 1 milimetru.

*** Distanța dintre puncte este formată din segmente cumulate ce sunt mai mici decât valoarea 1 milimetru.

**DATE DESPRE IMOBILUL NR. 2821**

Oficiul de Cadastru și Publicitate Imobiliară PRAHOVA
Biroul de Cadastru și Publicitate Imobiliară Ploiești

A. Partea I. Descrierea imobilului

TEREN Intravilan

Adresa: Loc. Mocesti, Jud. Prahova, T9, Cc 345, A 344, T 28, A 812/11

| Nr. Crt | Nr cadastral Nr. topografic | Suprafața* (mp) | Observații / Referințe |
|---------|-----------------------------|-----------------|---------------------------------------|
| A1 | 21358 | 4.300 | Sector cadastral:35 Teren imprejmuit; |

Construcții

| Crt | Nr cadastral Nr. topografic | Adresa | Observații / Referințe |
|------|-----------------------------|----------------------------|---|
| A1.1 | 21358-C1 | Loc. Mocesti, Jud. Prahova | Nr. niveluri:1; S. construita la sol:119 mp; LOCUINTA |

B. Partea II. Proprietari și acte

| Inscrieri privitoare la dreptul de proprietate și alte drepturi reale | | Referințe |
|---|---|-----------|
| 137686 / 21/12/2020 | | |
| Act Notarial nr. 1682, din 18/12/2020 emis de Moanta Georgeta; | | |
| B1 | Se infiinteaza cartea funciara 21358 a imobilului cu numarul cadastral 21358/UAT Iordacheanu, rezultat din dezmembrarea imobilului cu numarul cadastral 20317 inscris in cartea funciara 20317; | A1 |
| 137727 / 21/12/2020 | | |
| Act Notarial nr. 1682, din 18/12/2020 emis de NP Moanta Georgeta; | | |
| B13 | Intabulare, drept de PROPRIETATE(partaj), dobandit prin Conventie, cota actuala 1/1 1) GHEORGHE IONEL | A1 |
| B14 | Intabulare, drept de PROPRIETATE(partaj), dobandit prin Conventie, cota actuala 1/1 1) GHEORGHE IONEL | A1.1 |

C. Partea III. SARCINI .

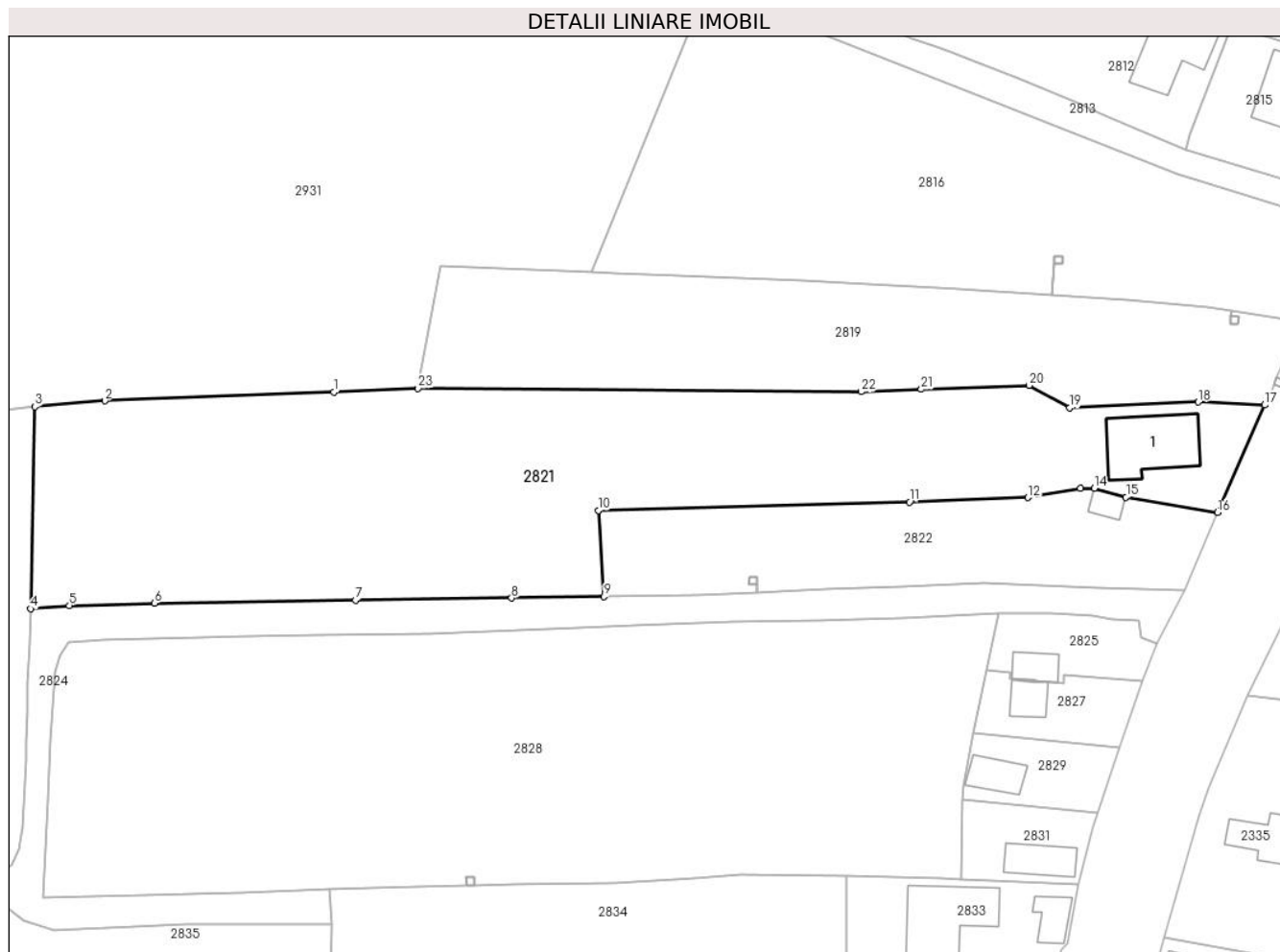
| Inscrieri privind dezmembramintele dreptului de proprietate, drepturi reale de garanție și sarcini | Referințe |
|--|-----------|
| NU SUNT | |

Anexa Nr. 1 La Partea I

Teren

| Nr cadastral | Suprafața (mp)* | Observații / Referințe |
|--------------|-----------------|------------------------|
| 21358 | 4.300 | |

* Suprafața este determinată în planul de proiecție Stereo 70.



Date referitoare la teren

| Crt | Categorie folosință | Intra vilan | Suprafața (mp) | Tarla | Parcelă | Nr. topo | Observații / Referințe |
|-----|---------------------|-------------|----------------|--------|--------------------|----------|------------------------|
| 1 | curți construcții | DA | 866 | 9 ; 28 | 345;344; 812/11 | - | |
| 2 | arabil | DA | 3.434 | 9 ; 28 | 345;344; 812/11 | - | |

Date referitoare la construcții

| Crt | Număr | Destinație construcție | Supraf. (mp) | Situație juridică | Observații / Referințe |
|------|----------|-------------------------|--------------|-------------------|--|
| A1.1 | 21358-C1 | construcții de locuințe | 119 | Cu acte | Nr. niveluri:1; S. construita la sol:119 mp; LOCUINTA |

Lungime Segmente

1) Valorile lungimilor segmentelor sunt obținute din proiecție în plan.

| Punct început | X / Y | Punct sfârșit | X / Y | Lungime segment (** (m) |
|---------------|----------------------------|---------------|----------------------------|-------------------------|
| 1 | 597.743,779 395.860,496 | 2 | 597.709,088 395.859,206 | 34.715 |
| 3 | 597.698,455 395.858,32 | 4 | 597.697,842 395.827,698 | 30.628 |
| 5 | 597.703,684 395.828,197 | 6 | 597.716,592 395.828,54 | 12.913 |

| Punct început | X / Y | Punct sfârșit | X / Y | Lungime segment (** (m) |
|---------------|----------------------------|---------------|----------------------------|-------------------------|
| 2 | 597.709,088 395.859,206 | 3 | 597.698,455 395.858,32 | 10.67 |
| 4 | 597.697,842 395.827,698 | 5 | 597.703,684 395.828,197 | 5.863 |
| 6 | 597.716,592 395.828,54 | 7 | 597.747,098 395.828,994 | 30.509 |

| Punct început | X / Y | Punct sfârșit | X / Y | Lungime segment (** (m) |
|---------------|----------------------------|---------------|----------------------------|-------------------------|
| 7 | 597.747,098 395.828,994 | 8 | 597.770,744 395.829,32 | 23.648 |
| 9 | 597.784,781 395.829,555 | 10 | 597.783,902 395.842,589 | 13.064 |
| 11 | 597.831,072 395.843,876 | 12 | 597.849,038 395.844,549 | 17.979 |
| 13 | 597.856,987 395.845,907 | 14 | 597.859,102 395.845,926 | 2.115 |
| 15 | 597.863,908 395.844,595 | 16 | 597.877,82 395.842,271 | 14.105 |
| 17 | 597.884,947 395.858,547 | 18 | 597.874,885 395.859,021 | 10.073 |
| 19 | 597.855,394 395.858,113 | 20 | 597.849,228 395.861,527 | 7.048 |
| 21 | 597.832,87 395.860,944 | 22 | 597.823,736 395.860,559 | 9.142 |
| 23 | 597.756,584 395.861,094 | 1 | 597.743,779 395.860,496 | 12.819 |

| Punct început | X / Y | Punct sfârșit | X / Y | Lungime segment (** (m) |
|---------------|----------------------------|---------------|----------------------------|-------------------------|
| 8 | 597.770,744 395.829,32 | 9 | 597.784,781 395.829,555 | 14.039 |
| 10 | 597.783,902 395.842,589 | 11 | 597.831,072 395.843,876 | 47.188 |
| 12 | 597.849,038 395.844,549 | 13 | 597.856,987 395.845,907 | 8.064 |
| 14 | 597.859,102 395.845,926 | 15 | 597.863,908 395.844,595 | 4.987 |
| 16 | 597.877,82 395.842,271 | 17 | 597.884,947 395.858,547 | 17.768 |
| 18 | 597.874,885 395.859,021 | 19 | 597.855,394 395.858,113 | 19.512 |
| 20 | 597.849,228 395.861,527 | 21 | 597.832,87 395.860,944 | 16.368 |
| 22 | 597.823,736 395.860,559 | 23 | 597.756,584 395.861,094 | 67.154 |

** Lungimile segmentelor sunt determinate în planul de proiecție Stereo 70 și sunt rotunjite la 1 milimetru.

*** Distanța dintre puncte este formată din segmente cumulate ce sunt mai mici decât valoarea 1 milimetru.

**DATE DESPRE IMOBILUL NR. 2822**

Oficiul de Cadastru și Publicitate Imobiliară PRAHOVA
Biroul de Cadastru și Publicitate Imobiliară Ploiești

A. Partea I. Descrierea imobilului

TEREN Intravilan

Adresa: Loc. Mocesti, Jud. Prahova, T9, Cc 345, A 344, T 28, A 812/11

| Nr. Crt | Nr cadastral Nr. topografic | Suprafața* (mp) | Observații / Referințe |
|---------|-----------------------------|-----------------|---------------------------------------|
| A1 | 21357 | 1.200 | Sector cadastral:35 Teren imprejmuit; |

Construcții

| Crt | Nr cadastral Nr. topografic | Adresa | Observații / Referințe |
|------|-----------------------------|----------------------------|---|
| A1.1 | 21357-C1 | Loc. Mocesti, Jud. Prahova | Nr. niveluri:1; S. construita la sol:18 mp; ANEXA |

B. Partea II. Proprietari și acte

| Inscrieri privitoare la dreptul de proprietate și alte drepturi reale | | Referințe |
|---|---|-----------|
| 137686 / 21/12/2020 | | |
| Act Notarial nr. 1682, din 18/12/2020 emis de Moanta Georgeta; | | |
| B1 | Se infiinteaza cartea funciara 21357 a imobilului cu numarul cadastral 21357/UAT Iordacheanu, rezultat din dezmembrarea imobilului cu numarul cadastral 20317 inscris in cartea funciara 20317; | A1 |
| 137699 / 21/12/2020 | | |
| Act Notarial nr. 1682, din 18/12/2020 emis de NP Moanta Georgeta; | | |
| B13 | Intabulare, drept de PROPRIETATEpartaj, dobandit prin Conventie, cota actuala 1/1 1) GHEORGHE MARIAN | A1 |
| B14 | Intabulare, drept de PROPRIETATEpartaj, dobandit prin Conventie, cota actuala 1/1 1) GHEORGHE MARIAN | A1.1 |

C. Partea III. SARCINI .

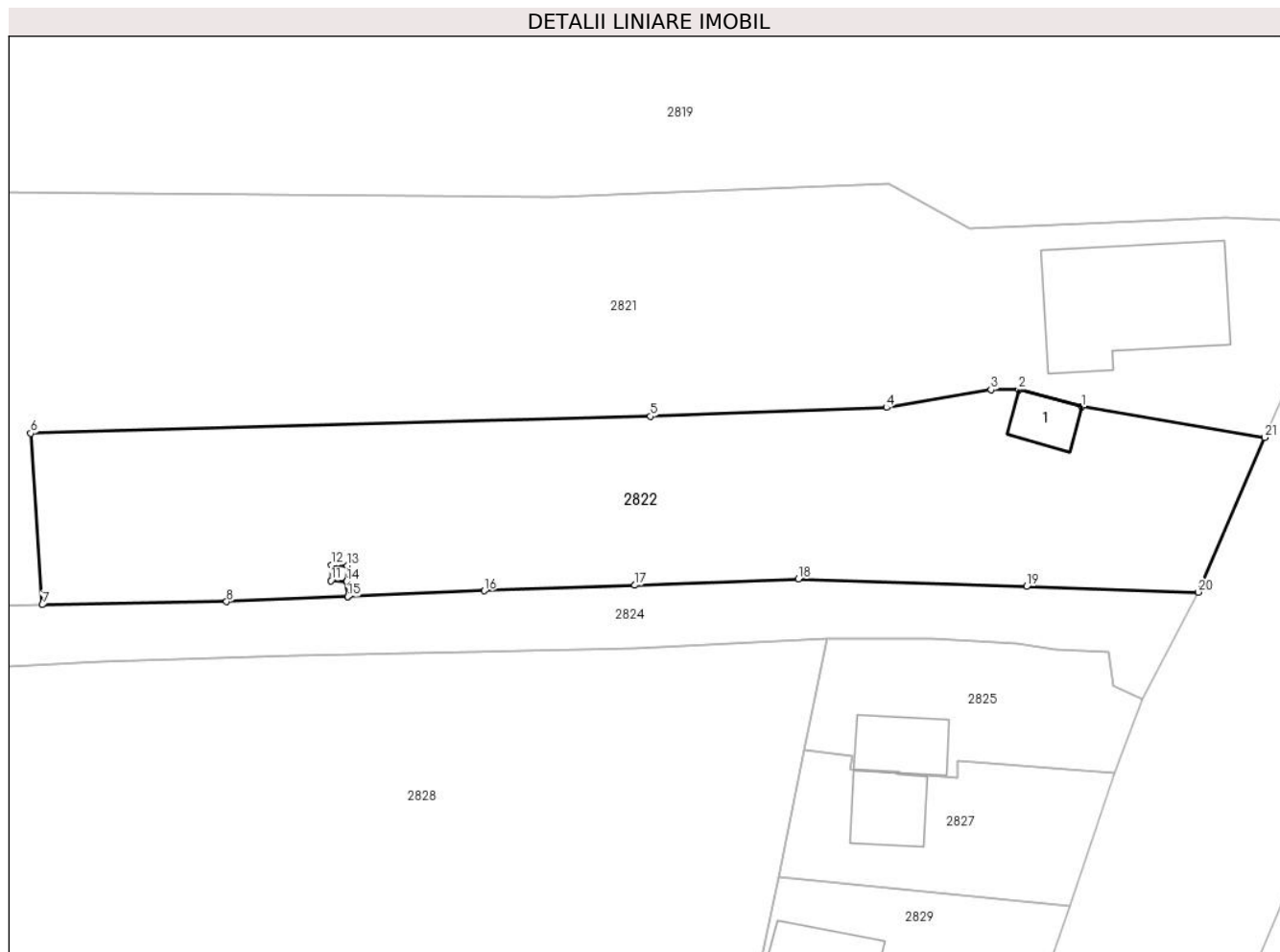
| Inscrieri privind dezmembramintele dreptului de proprietate, drepturi reale de garanție și sarcini | Referințe |
|--|-----------|
| NU SUNT | |

Anexa Nr. 1 La Partea I

Teren

| Nr cadastral | Suprafața (mp)* | Observații / Referințe |
|--------------|-----------------|------------------------|
| 21357 | 1.200 | |

* Suprafața este determinată în planul de proiecție Stereo 70.



Date referitoare la teren

| Crt | Categorie folosință | Intravilan | Suprafața (mp) | Tarla | Parcelă | Nr. topo | Observații / Referințe |
|-----|---------------------|------------|----------------|--------|--------------------|----------|------------------------|
| 1 | curți constructii | DA | 653 | 9 ; 28 | 345;344; 812/11 | - | |
| 2 | arabil | DA | 547 | 9 ; 28 | 345;344; 812/11 | - | |

Date referitoare la construcții

| Crt | Număr | Destinație construcție | Supraf. (mp) | Situație juridică | Observații / Referințe |
|------|----------|------------------------|--------------|-------------------|--|
| A1.1 | 21357-C1 | construcții anexa | 18 | Cu acte | Nr. niveluri:1; S. construita la sol:18 mp; ANEXA |

Lungime Segmente

1) Valorile lungimilor segmentelor sunt obținute din proiecție în plan.

| Punct început | X / Y | Punct sfârșit | X / Y | Lungime segment (** (m) |
|---------------|----------------------------|---------------|----------------------------|-------------------------|
| 1 | 597.863,908 395.844,595 | 2 | 597.859,102 395.845,926 | 4.987 |
| 3 | 597.856,987 395.845,907 | 4 | 597.849,038 395.844,549 | 8.064 |
| 5 | 597.831,072 395.843,876 | 6 | 597.783,902 395.842,589 | 47.188 |

| Punct început | X / Y | Punct sfârșit | X / Y | Lungime segment (** (m) |
|---------------|----------------------------|---------------|----------------------------|-------------------------|
| 2 | 597.859,102 395.845,926 | 3 | 597.856,987 395.845,907 | 2.115 |
| 4 | 597.849,038 395.844,549 | 5 | 597.831,072 395.843,876 | 17.979 |
| 6 | 597.783,902 395.842,589 | 7 | 597.784,781 395.829,555 | 13.064 |

| Punct început | X / Y | Punct sfârşit | X / Y | Lungime segment (** (m) |
|---------------|----------------------------|---------------|----------------------------|-------------------------|
| 7 | 597.784,781 395.829,555 | 8 | 597.798,815 395.829,789 | 14.036 |
| 9 | 597.808,018 395.830,177 | 10 | 597.807,952 395.831,332 | 1.157 |
| 11 | 597.806,756 395.831,385 | 12 | 597.806,809 395.832,584 | 1.2 |
| 13 | 597.808,008 395.832,531 | 14 | 597.807,955 395.831,332 | 1.2 |
| 15 | 597.808,021 395.830,177 | 16 | 597.818,428 395.830,616 | 10.416 |
| 17 | 597.829,882 395.831,038 | 18 | 597.842,335 395.831,515 | 12.462 |
| 19 | 597.859,691 395.830,948 | 20 | 597.872,771 395.830,511 | 13.087 |
| 21 | 597.877,82 395.842,271 | 1 | 597.863,908 395.844,595 | 14.105 |

| Punct început | X / Y | Punct sfârşit | X / Y | Lungime segment (** (m) |
|---------------|----------------------------|---------------|----------------------------|-------------------------|
| 8 | 597.798,815 395.829,789 | 9 | 597.808,018 395.830,177 | 9.211 |
| 10 | 597.807,952 395.831,332 | 11 | 597.806,756 395.831,385 | 1.197 |
| 12 | 597.806,809 395.832,584 | 13 | 597.808,008 395.832,531 | 1.2 |
| 14 | 597.807,955 395.831,332 | 15 | 597.808,021 395.830,177 | 1.156 |
| 16 | 597.818,428 395.830,616 | 17 | 597.829,882 395.831,038 | 11.462 |
| 18 | 597.842,335 395.831,515 | 19 | 597.859,691 395.830,948 | 17.365 |
| 20 | 597.872,771 395.830,511 | 21 | 597.877,82 395.842,271 | 12.798 |

** Lungimile segmentelor sunt determinate în planul de proiecție Stereo 70 și sunt rotunjite la 1 milimetru.

*** Distanța dintre puncte este formată din segmente cumulate ce sunt mai mici decât valoarea 1 milimetru.

**DATE DESPRE IMOBILUL NR. 2823**

Oficiul de Cadastru și Publicitate Imobiliară PRAHOVA
Biroul de Cadastru și Publicitate Imobiliară Ploiești

A. Partea I. Descrierea imobilului

TEREN Intravilan

Adresa: Loc. Mocesti, Jud. Prahova

| Nr. Crt | Nr cadastral Nr. topografic | Suprafața* (mp) | Observații / Referințe |
|---------|-----------------------------|-----------------|--|
| A1 | | 1 | Sector cadastral:35 Teren neimprijmit; |

Construcții

| Crt | Nr cadastral Nr. topografic | Adresa | Observații / Referințe |
|------|-----------------------------|----------------------------|---|
| A1.1 | | Loc. Mocesti, Jud. Prahova | Nr. niveluri:1; S. construita la sol:1 mp; STALP ENERGIE ELECTRICA LEA 20KV |

B. Partea II. Proprietari și acte

| Inscrieri privitoare la dreptul de proprietate și alte drepturi reale | | Referințe |
|---|--|-----------|
| / | | |
| Act Normativ nr. 123, din 10/07/2012 emis de PARLAMENTUL ROMANIEI; | | |
| B1 | Intabulare, drept de PROPRIETATE, dobandit prin Lege, cota actuala 1/1 1) STATUL ROMAN, CIF:9999999999999, DOMENIU PUBLIC | A1, A1.1 |
| Act Normativ nr. 980, din 16/12/2015 emis de GUVERNUL ROMANIEI; | | |
| B2 | Intabulare, drept de ADMINISTRARE, dobandit prin Lege 1) MINISTERUL ECONOMIEI, ENERGIEI SI MEDIULUI DE AFACERI, CIF:9999999999999 | A1, A1.1 |
| Act Administrativ nr. 9, din 07/10/2005 emis de MINISTERUL ECONOMIEI SI COMERTULUI (ACT ADITIONAL 1/10.06.2008 EMIS DE MINISTERUL ECONOMIEI SI FINANTELOR, ACT ADITIONAL 2/18.06.2015 EMIS DE MINISTERUL ENERGIEI, INTREPRINDERILOR MICI SI MIJLOCII SI MEDIULUI DE AFACERI, ACT ADITIONAL 3/10.02.2016 EMIS DE MINISTERUL ENERGIEI, ACT ADITIONAL 4/02.03.2017 EMIS DE MINISTERUL ENERGIEI); | | |
| B3 | Intabulare, drept de CONCESIUNE, dobandit prin Lege 1) DISTRIBUTIE ENERGIE ELECTRICA ROMANIA SA, CIF:14476722 | A1, A1.1 |

C. Partea III. SARCINI .

| Inscrieri privind dezmembramintele dreptului de proprietate, drepturi reale de garanție și sarcini | Referințe |
|--|-----------|
| NU SUNT | |

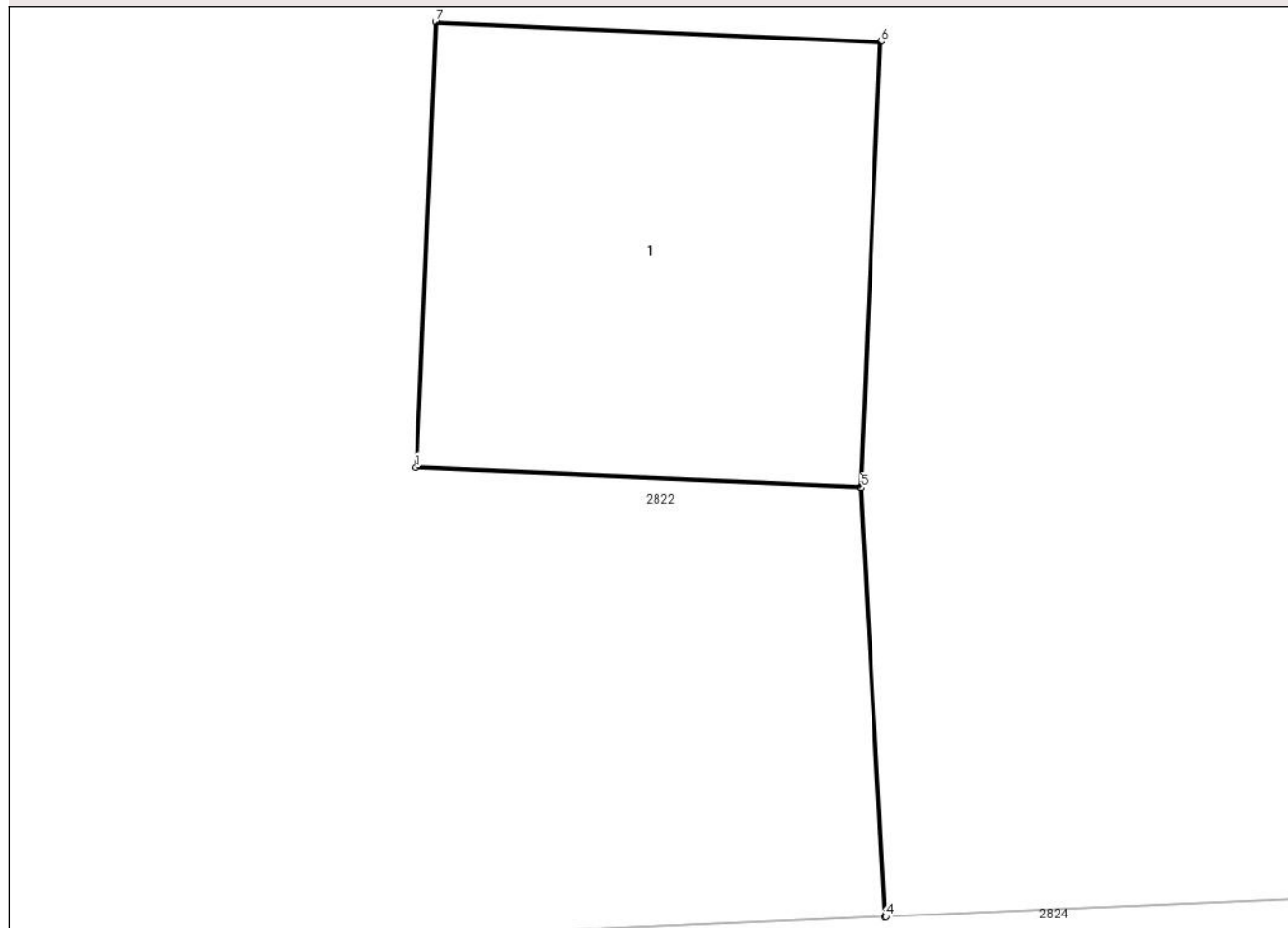
Anexa Nr. 1 La Partea I

Teren

| Nr cadastral | Suprafața (mp)* | Observații / Referințe |
|--------------|-----------------|------------------------|
| | 1 | |

* Suprafața este determinată în planul de proiecție Stereo 70.

DETALII LINIARE IMOBIL



Date referitoare la teren

| Crt | Categorie folosință | Intravilan | Suprafața (mp) | Tarla | Parcelă | Nr. topo | Observații / Referințe |
|-----|---------------------|------------|----------------|-------|---------|----------|------------------------|
| 1 | curți constructii | DA | 1 | - | - | - | |

Date referitoare la construcții

| Crt | Număr | Destinație construcție | Supraf. (mp) | Situație juridică | Observații / Referințe |
|------|-------|--------------------------------------|--------------|-------------------|---|
| A1.1 | | construcții industriale și edilitare | 1 | Cu acte | Nr. niveluri:1; S. construită la sol:1 mp; STALP ENERGIE ELECTRICA LEA 20KV |

Lungime Segmente

1) Valorile lungimilor segmentelor sunt obținute din proiecție în plan.

| Punct început | X / Y | Punct sfârșit | X / Y | Lungime segment (** (m) |
|---------------|----------------------------|---------------|----------------------------|-------------------------|
| 1 | 597.806,756 395.831,385 | 2 | 597.807,952 395.831,332 | 1.197 |
| 2 | 597.807,952 395.831,332 | 3 | 597.808,018 395.830,177 | 1.157 |
| 3 | 597.808,018 395.830,177 | 4 | 597.808,021 395.830,177 | 0.003 |

| Punct început | X / Y | Punct sfârșit | X / Y | Lungime segment (** (m) |
|---------------|----------------------------|---------------|----------------------------|-------------------------|
| 4 | 597.808,021 395.830,177 | 5 | 597.807,955 395.831,332 | 1.156 |
| 5 | 597.807,955 395.831,332 | 6 | 597.808,008 395.832,531 | 1.2 |
| 6 | 597.808,008 395.832,531 | 7 | 597.806,809 395.832,584 | 1.2 |
| 7 | 597.806,809 395.832,584 | 1 | 597.806,756 395.831,385 | 1.2 |

** Lungimile segmentelor sunt determinate în planul de proiecție Stereo 70 și sunt rotunjite la 1 milimetru.

*** Distanța dintre puncte este formată din segmente cumulate ce sunt mai mici decât valoarea 1 milimetru.

**DATE DESPRE IMOBILUL NR. 2824**

Oficiul de Cadastru și Publicitate Imobiliară PRAHOVA
Biroul de Cadastru și Publicitate Imobiliară Ploiești

A. Partea I. Descrierea imobilului

TEREN Intravilan

Adresa: Loc. Mocesti, Jud. Prahova

| Nr. Crt | Nr cadastral Nr. topografic | Suprafața* (mp) | Observații / Referințe |
|---------|-----------------------------|-----------------|---|
| A1 | | 1.248 | Sector cadastral:35 Teren neimprejmuit; |

B. Partea II. Proprietari și acte

| Inscrieri privitoare la dreptul de proprietate și alte drepturi reale | | Referințe |
|---|---|-----------|
| / | | |
| Act Normativ nr. 7, din 13/03/1996 emis de PARLAMENTUL ROMANIEI; | | |
| B1 | Inscrierea provizorie, drept de PROPRIETATE, dobandit prin Lege, cota actuala 1/1 1) COMUNA IORDACHEANU, CIF:2845800, DOMENIU PUBLIC | A1 |

C. Partea III. SARCINI .

| Inscrieri privind dezmembramintele dreptului de proprietate, drepturi reale de garanție și sarcini | Referințe |
|--|-----------|
| NU SUNT | |

Anexa Nr. 1 La Partea I

Teren

| Nr cadastral | Suprafața (mp)* | Observații / Referințe |
|--------------|-----------------|------------------------|
| | 1.248 | |

* Suprafața este determinată în planul de proiecție Stereo 70.



Date referitoare la teren

| Crt | Categorie folosință | Intravilan | Suprafața (mp) | Tarla | Parcelă | Nr. topo | Observații / Referințe |
|-----|---------------------|------------|----------------|-------|---------|----------|------------------------|
| 1 | drum | DA | 1.248 | - | - | - | |

Lungime Segmente

1) Valorile lungimilor segmentelor sunt obținute din proiecție în plan.

| Punct început | X / Y | Punct sfârșit | X / Y | Lungime segment |
|---------------|----------------------------|---------------|----------------------------|-----------------|
| 1 | 597.697,842 395.827,698 | 2 | 597.697,696 395.822,55 | 5.15 |
| 4 | 597.697,337 395.811,98 | 5 | 597.697,17 395.807,61 | 4.374 |
| 7 | 597.696,531 395.794,657 | 8 | 597.695,968 395.791,279 | 3.425 |
| 10 | 597.693,204 395.787,805 | 11 | 597.693,422 395.783,036 | 4.774 |
| 13 | 597.701,454 395.778,989 | 14 | 597.721,269 395.779,912 | 19.837 |
| 16 | 597.743,084 395.785,166 | 17 | 597.729,685 395.784,715 | 13.406 |
| 2 | 597.697,696 395.822,55 | 3 | 597.697,365 395.816,47 | 6.089 |
| 5 | 597.697,17 395.807,61 | 6 | 597.697,096 395.804,834 | 2.777 |
| 8 | 597.695,968 395.791,279 | 9 | 597.695,016 395.788,906 | 2.557 |
| 11 | 597.693,422 395.783,036 | 12 | 597.696,843 395.780,485 | 4.268 |
| 14 | 597.721,269 395.779,912 | 15 | 597.743,527 395.779,864 | 22.258 |
| 17 | 597.729,685 395.784,715 | 18 | 597.699,664 395.783,933 | 30.031 |
| 3 | 597.697,365 395.816,47 | 4 | 597.697,337 395.811,98 | 4.49 |
| 6 | 597.697,096 395.804,834 | 7 | 597.696,531 395.794,657 | 10.193 |
| 9 | 597.695,016 395.788,906 | 10 | 597.693,204 395.787,805 | 2.12 |
| 12 | 597.696,843 395.780,485 | 13 | 597.701,454 395.778,989 | 4.847 |
| 15 | 597.743,527 395.779,864 | 16 | 597.743,084 395.785,166 | 5.322 |
| 18 | 597.699,664 395.783,933 | 19 | 597.700,157 395.791,242 | 7.326 |

| Punct început | X / Y | Punct sfârșit | X / Y | Lungime segment | Punct început | X / Y | Punct sfârșit | X / Y | Lungime segment | Punct început | X / Y | Punct sfârșit | X / Y | Lungime segment |
|---------------|----------------------------|---------------|----------------------------|-----------------|---------------|----------------------------|---------------|----------------------------|-----------------|---------------|----------------------------|---------------|----------------------------|-----------------|
| 19 | 597.700,157 395.791,242 | 20 | 597.700,487 395.798,822 | 7.587 | 20 | 597.700,487 395.798,822 | 21 | 597.700,803 395.807,839 | 9.023 | 21 | 597.700,803 395.807,839 | 22 | 597.701,55 395.818,21 | 10.398 |
| 22 | 597.701,55 395.818,21 | 23 | 597.702,367 395.820,524 | 2.454 | 23 | 597.702,367 395.820,524 | 24 | 597.703,634 395.822,591 | 2.424 | 24 | 597.703,634 395.822,591 | 25 | 597.708,769 395.822,956 | 5.148 |
| 25 | 597.708,769 395.822,956 | 26 | 597.731,064 395.823,502 | 22.302 | 26 | 597.731,064 395.823,502 | 27 | 597.741,165 395.823,642 | 10.102 | 27 | 597.741,165 395.823,642 | 28 | 597.758,128 395.823,98 | 16.966 |
| 28 | 597.758,128 395.823,98 | 29 | 597.776,41 395.824,55 | 18.291 | 29 | 597.776,41 395.824,55 | 30 | 597.789,255 395.825,249 | 12.864 | 30 | 597.789,255 395.825,249 | 31 | 597.804,047 395.825,738 | 14.8 |
| 31 | 597.804,047 395.825,738 | 32 | 597.817,347 395.826,013 | 13.303 | 32 | 597.817,347 395.826,013 | 33 | 597.829,865 395.826,289 | 12.521 | 33 | 597.829,865 395.826,289 | 34 | 597.844,559 395.826,973 | 14.71 |
| 34 | 597.844,559 395.826,973 | 35 | 597.852,501 395.826,99 | 7.942 | 35 | 597.852,501 395.826,99 | 36 | 597.858,914 395.826,573 | 6.427 | 36 | 597.858,914 395.826,573 | 37 | 597.861,852 395.826,187 | 2.963 |
| 37 | 597.861,852 395.826,187 | 38 | 597.865,909 395.825,966 | 4.063 | 38 | 597.865,909 395.825,966 | 39 | 597.866,278 395.823,349 | 2.643 | 39 | 597.866,278 395.823,349 | 40 | 597.868,548 395.822,382 | 2.467 |
| 40 | 597.868,548 395.822,382 | 41 | 597.872,771 395.830,511 | 9.16 | 41 | 597.872,771 395.830,511 | 42 | 597.859,691 395.830,948 | 13.087 | 42 | 597.859,691 395.830,948 | 43 | 597.842,335 395.831,515 | 17.365 |
| 43 | 597.842,335 395.831,515 | 44 | 597.829,882 395.831,038 | 12.462 | 44 | 597.829,882 395.831,038 | 45 | 597.818,428 395.830,616 | 11.462 | 45 | 597.818,428 395.830,616 | 46 | 597.808,021 395.830,177 | 10.416 |
| 46 | 597.808,021 395.830,177 | 47 | 597.808,018 395.830,177 | 0.003 | 47 | 597.808,018 395.830,177 | 48 | 597.798,815 395.829,789 | 9.211 | 48 | 597.798,815 395.829,789 | 49 | 597.784,781 395.829,555 | 14.036 |
| 49 | 597.784,781 395.829,555 | 50 | 597.770,744 395.829,32 | 14.039 | 50 | 597.770,744 395.829,32 | 51 | 597.747,098 395.828,994 | 23.648 | 51 | 597.747,098 395.828,994 | 52 | 597.716,592 395.828,54 | 30.509 |
| 52 | 597.716,592 395.828,54 | 53 | 597.703,684 395.828,197 | 12.913 | 53 | 597.703,684 395.828,197 | 1 | 597.697,842 395.827,698 | 5.863 | | | | | |

** Lungimile segmentelor sunt determinate în planul de proiecție Stereo 70 și sunt rotunjite la 1 milimetru.

*** Distanța dintre puncte este formată din segmente cumulate ce sunt mai mici decât valoarea 1 milimetru.

**DATE DESPRE IMOBILUL NR. 2825**

Oficiul de Cadastru și Publicitate Imobiliară PRAHOVA
Biroul de Cadastru și Publicitate Imobiliară Ploiești

A. Partea I. Descrierea imobilului

TEREN Intravilan

Adresa: Loc. Mocesti, Nr. 353, Jud. Prahova

| Nr. Crt | Nr cadastral Nr. topografic | Suprafața* (mp) | Observații / Referințe |
|---------|-----------------------------|--------------------------------|---------------------------------------|
| A1 | 21013 | Din acte: 220 Masurata: 222 | Sector cadastral:35 Teren imprejmuit; |

Construcții

| Crt | Nr cadastral Nr. topografic | Adresa | Observații / Referințe |
|------|-----------------------------|-------------------------------------|---|
| A1.4 | 21013-C4 | Loc. Mocesti, Nr. 353, Jud. Prahova | Nr. niveluri:1; S. construita la sol:29 mp; LOCUINTA (P) ; SC DESF. = 29 MP |

B. Partea II. Proprietari și acte

| Inscrieri privitoare la dreptul de proprietate și alte drepturi reale | | Referințe |
|--|---|-----------|
| 75765 / 09/08/2016 | | |
| Act Notarial nr. 1151, din 04/08/2016 emis de Preda Popescu Florentina; | | |
| B1 | Se infiinteaza cartea funciara 21013 a imobilului cu numarul cadastral 21013/Iordacheanu, rezultat din dezmembrarea imobilului cu numarul cadastral 20941 inscris in cartea funciara 20941; | A1 |
| 75789 / 09/08/2016 | | |
| Act Notarial nr. 1152, din 04/08/2016 emis de NP Preda Popescu Florentina; | | |
| B7 | Intabulare, drept de PROPRIETATEpartaj, dobandit prin Conventie, cota actuala 1/1 1) TUDOR CONSTANTIN | A1 |
| B8 | Intabulare, drept de PROPRIETATEpartaj, dobandit prin Conventie, cota actuala 1/1 1) TUDOR CONSTANTIN | A1.4 |

C. Partea III. SARCINI .

| Inscrieri privind dezmembramintele dreptului de proprietate, drepturi reale de garanție și sarcini | Referințe |
|--|-----------|
| NU SUNT | |

Anexa Nr. 1 La Partea I

Teren

| Nr cadastral | Suprafața (mp)* | Observații / Referințe |
|--------------|--------------------------------|------------------------|
| 21013 | Din acte: 220 Masurata: 222 | |

* Suprafața este determinată în planul de proiecție Stereo 70.

DETALII LINIARE IMOBIL



Date referitoare la teren

| Crt | Categorie folosință | Intra vilan | Suprafața (mp) | Tarla | Parcelă | Nr. topo | Observații / Referințe |
|-----|---------------------|-------------|----------------|-------|---------|----------|------------------------|
| 1 | curți constructii | DA | 222 | 9 | 346 | - | |

Date referitoare la construcții

| Crt | Număr | Destinație construcție | Supraf. (mp) | Situație juridică | Observații / Referințe |
|------|----------|-------------------------|--------------|-------------------|---|
| A1.4 | 21013-C4 | construcții de locuințe | 29 | Cu acte | Nr. niveluri:1; S. construita la sol:29 mp; LOCUINTA (P) ; SC DESF. = 29 MP |

Lungime Segmente

1) Valorile lungimilor segmentelor sunt obținute din proiecție în plan.

| Punct început | X / Y | Punct sfârșit | X / Y | Lungime segment (** (m) |
|---------------|----------------------------|---------------|----------------------------|-------------------------|
| 1 | 597.842,813 395.818,488 | 2 | 597.846,404 395.818,039 | 3.619 |
| 2 | 597.846,404 395.818,039 | 3 | 597.846,297 395.817,045 | 1.0 |
| 3 | 597.846,297 395.817,045 | 4 | 597.854,444 395.816,423 | 8.171 |

| Punct început | X / Y | Punct sfârşit | X / Y | Lungime segment (** (m) |
|---------------|----------------------------|---------------|----------------------------|-------------------------|
| 4 | 597.854,444 395.816,423 | 5 | 597.854,47 395.817,723 | 1.3 |
| 5 | 597.854,47 395.817,723 | 6 | 597.866,427 395.816,793 | 11.993 |
| 6 | 597.866,427 395.816,793 | 7 | 597.868,548 395.822,382 | 5.978 |
| 7 | 597.868,548 395.822,382 | 8 | 597.866,278 395.823,349 | 2.467 |
| 8 | 597.866,278 395.823,349 | 9 | 597.865,909 395.825,966 | 2.643 |
| 9 | 597.865,909 395.825,966 | 10 | 597.861,852 395.826,187 | 4.063 |
| 10 | 597.861,852 395.826,187 | 11 | 597.858,914 395.826,573 | 2.963 |
| 11 | 597.858,914 395.826,573 | 12 | 597.852,501 395.826,99 | 6.427 |
| 12 | 597.852,501 395.826,99 | 13 | 597.844,559 395.826,973 | 7.942 |
| 13 | 597.844,559 395.826,973 | 1 | 597.842,813 395.818,488 | 8.663 |

** Lungimile segmentelor sunt determinate în planul de proiecție Stereo 70 și sunt rotunjite la 1 milimetru.

*** Distanța dintre puncte este formată din segmente cumulate ce sunt mai mici decât valoarea 1 milimetru.

**DATE DESPRE IMOBILUL NR. 2826**

Oficiul de Cadastru și Publicitate Imobiliară PRAHOVA
Biroul de Cadastru și Publicitate Imobiliară Ploiești

A. Partea I. Descrierea imobilului

TEREN Necunoscut

Adresa: Loc. Mocesti, Jud. Prahova

| Nr. Crt | Nr cadastral Nr. topografic | Suprafața* (mp) | Observații / Referințe |
|---------|-----------------------------|-----------------|---|
| A1 | | 322 | Sector cadastral:35 Teren neimprejmuit; |

B. Partea II. Proprietari și acte

| Inscrieri privitoare la dreptul de proprietate și alte drepturi reale | | Referințe |
|---|---|-----------|
| / | | |
| Act Normativ nr. 7, din 13/03/1996 emis de PARLAMENTUL ROMANIEI; | | |
| B1 | Inscrierea provizorie, drept de PROPRIETATE, dobandit prin Lege, cota actuala 1/1 1) COMUNA IORDACHEANU, CIF:2845800, DOMENIU PUBLIC | A1 |

C. Partea III. SARCINI .

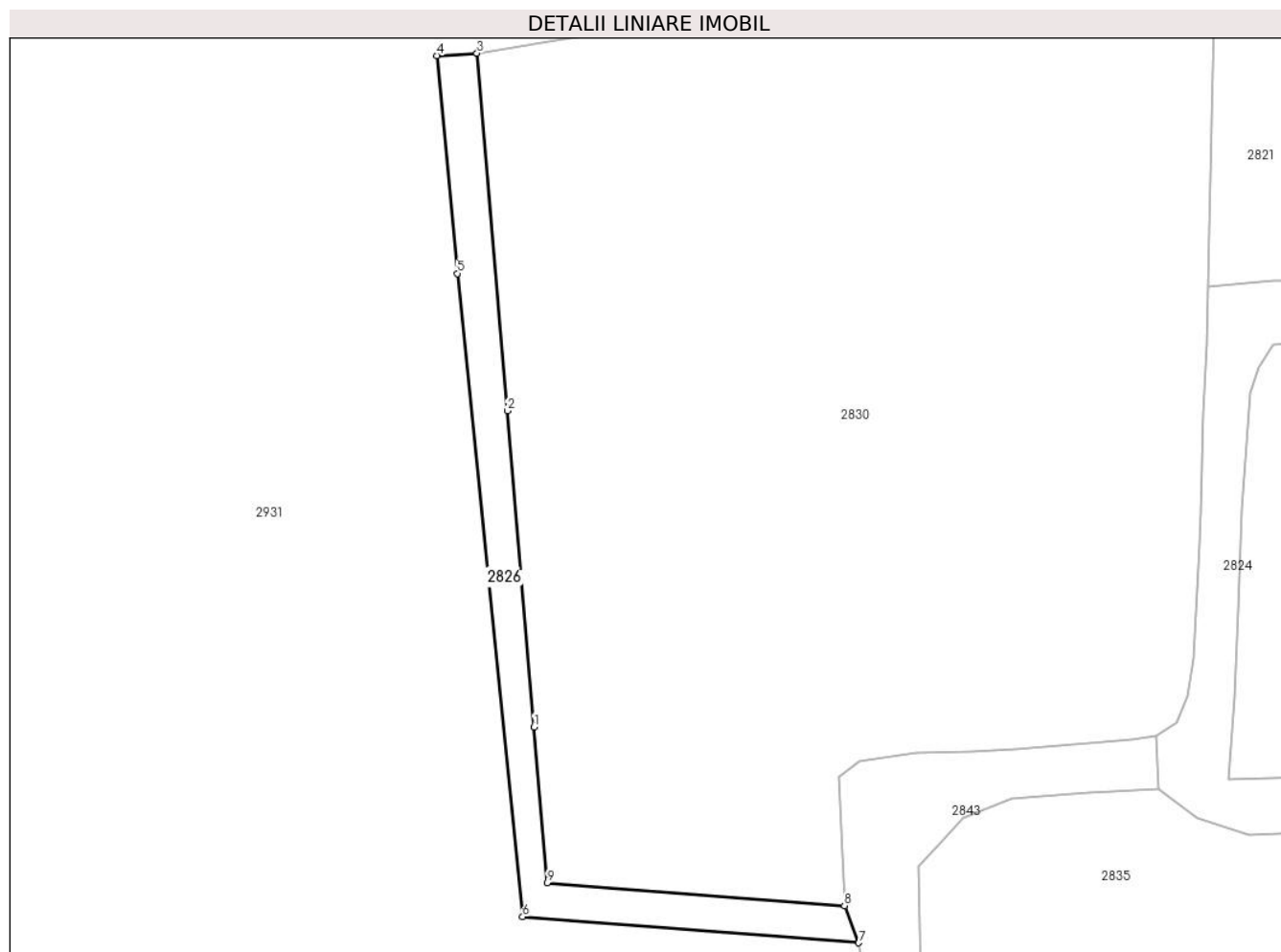
| Inscrieri privind dezmembramintele dreptului de proprietate, drepturi reale de garanție și sarcini | Referințe |
|--|-----------|
| NU SUNT | |

Anexa Nr. 1 La Partea I

Teren

| | | |
|--------------|-----------------|------------------------|
| Nr cadastral | Suprafața (mp)* | Observații / Referințe |
| | 322 | |

* Suprafața este determinată în planul de proiecție Stereo 70.



Date referitoare la teren

| Crt | Categorie folosință | Intra vilan | Suprafața (mp) | Tarla | Parcelă | Nr. topo | Observații / Referințe |
|-----|---------------------|-------------|----------------|-------|---------|----------|------------------------|
| 1 | drum | NU | 320 | - | 813 | - | |
| 2 | drum | DA | 2 | - | 813 | - | |

Lungime Segmente

1) Valorile lungimilor segmentelor sunt obținute din proiecție în plan.

| Punct început | X / Y | Punct sfârșit | X / Y | Lungime segment (** (m) |
|---------------|----------------------------|---------------|----------------------------|-------------------------|
| 1 | 597.637,885 395.788,58 | 2 | 597.635,503 395.816,679 | 28.2 |
| 2 | 597.635,503 395.816,679 | 3 | 597.632,809 395.848,465 | 31.9 |
| 3 | 597.632,809 395.848,465 | 4 | 597.629,231 395.848,254 | 3.584 |
| 4 | 597.629,231 395.848,254 | 5 | 597.631,057 395.828,882 | 19.457 |

| Punct început | X / Y | Punct sfârşit | X / Y | Lungime segment (** (m) |
|---------------|----------------------------|---------------|----------------------------|-------------------------|
| 5 | 597.631,057 395.828,882 | 6 | 597.636,859 395.771,694 | 57.482 |
| 6 | 597.636,859 395.771,694 | 7 | 597.666,759 395.769,384 | 29.989 |
| 7 | 597.666,759 395.769,384 | 8 | 597.665,491 395.772,677 | 3.529 |
| 8 | 597.665,491 395.772,677 | 9 | 597.639,059 395.774,729 | 26.512 |
| 9 | 597.639,059 395.774,729 | 1 | 597.637,885 395.788,58 | 13.9 |

** Lungimile segmentelor sunt determinate în planul de proiecție Stereo 70 și sunt rotunjite la 1 milimetru.

*** Distanța dintre puncte este formată din segmente cumulate ce sunt mai mici decât valoarea 1 milimetru.

**DATE DESPRE IMOBILUL NR. 2827**

Oficiul de Cadastru și Publicitate Imobiliară PRAHOVA
Biroul de Cadastru și Publicitate Imobiliară Ploiești

A. Partea I. Descrierea imobilului

TEREN Intravilan

Adresa: Loc. Mocesti, Nr. 353, Jud. Prahova

| Nr. Crt | Nr cadastral Nr. topografic | Suprafața* (mp) | Observații / Referințe |
|---------|-----------------------------|-----------------|---------------------------------------|
| A1 | 21012 | 221 | Sector cadastral:35 Teren imprejmuit; |

Construcții

| Crt | Nr cadastral Nr. topografic | Adresa | Observații / Referințe |
|------|-----------------------------|-------------------------------------|---|
| A1.3 | 21012-C3 | Loc. Mocesti, Nr. 353, Jud. Prahova | Nr. niveluri:1; S. construita la sol:30 mp; LOCUINTA (P) ; SC DESF. = 30 MP |

B. Partea II. Proprietari și acte

| Inscrieri privitoare la dreptul de proprietate și alte drepturi reale | | Referințe |
|---|--|-----------|
| 75765 / 09/08/2016 | | |
| Act Notarial nr. 1151, din 04/08/2016 emis de Preda Popescu Florentina; | | |
| B1 | Se infiinteaza cartea funciara 21012 a imobilului cu numarul cadastral 21012/lordacheanu, rezultat din dezmembrarea imobilului cu numarul cadastral 20941 inscris in cartea funciara 20941; | A1 |
| Act Notarial nr. 28, din 03/01/1979 emis de NOTARIATUL DE STAT JUDETEAN PRAHOVA (act notarial nr. 81/20-03-2007 emis de NP TOMESCU ALICE CRISTINA; act notarial nr. 82/20-03-2007 emis de NP TOMESCU ALICE CRISTINA; act administrativ nr. 4686/13-08-2015 emis de PRIMARIA IORDACHEANU;act administrativ nr. 496/03.11.2006 COMISIA JUDETEANA PRAHOVA.); | | |
| B4 | Intabulare, drept de PROPRIETATE, dobandit prin Succesiune, cota actuala 1/4 1) TUDOR ION <i>OBSERVATII: pozitie transcrisa din CF 20941/lordacheanu, inscrisa prin incheierea nr. 97240 din 23/09/2015;</i> | A1, A1.3 |
| 75779 / 09/08/2016 | | |
| Act Notarial nr. 1152, din 04/08/2016 emis de NP Preda Popescu Florentina; | | |
| B7 | Intabulare, drept de PROPRIETATE(partaj), dobandit prin Conventie, cota actuala 3/4 1) TUDOR ION | A1, A1.3 |

C. Partea III. SARCINI

| Inscrieri privind dezmembramintele dreptului de proprietate, drepturi reale de garanție și sarcini | | Referințe |
|--|---|-----------|
| 175246 / 21/11/2023 | | |
| Act Administrativ nr. 352/2021, din 20/11/2023 emis de EXECUTOR JUDECĂTORESC NEGULESCU EMILIAN MIHAIL (hotarare judecatoreasca nr 13130/281/2021 din 06.08.2021, emis de JUDECĂTORIA MIZIL); | | |
| C1 | se notează urmărirea silită imobiliară din dosarul de executare nr. 352/2021 pentru recuperarea sumei de 5.872,20 lei plus cheltuieli de executare silită în favoarea creditoarei INVEST CAPITAL LTD, la cererea executorului judecătoresc Negulescu Emilian Mihail | A1, A1.3 |

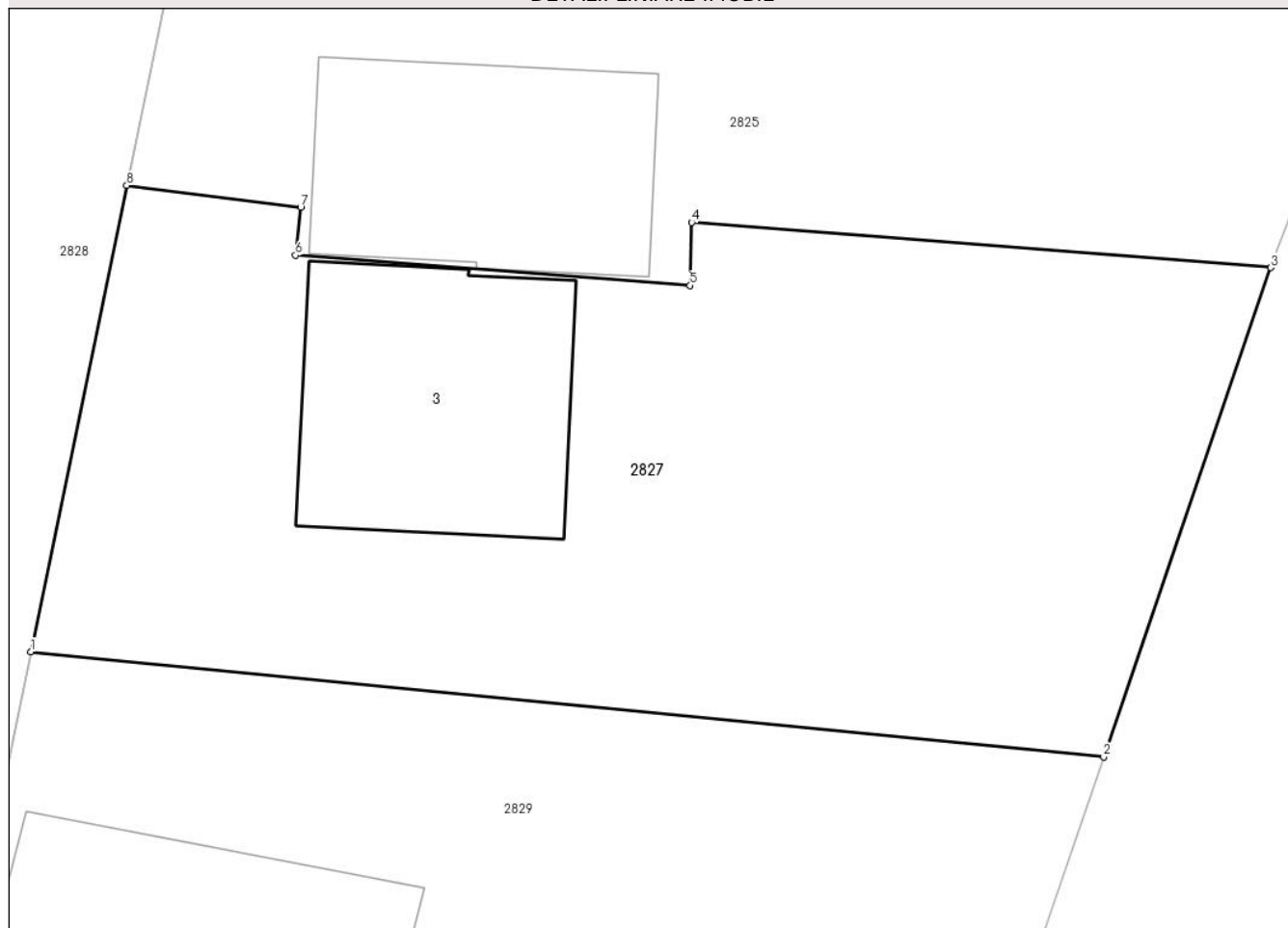
Anexa Nr. 1 La Partea I

Teren

| Nr cadastral | Suprafața (mp)* | Observații / Referințe |
|--------------|-----------------|------------------------|
| 21012 | 221 | |

* Suprafața este determinată în planul de proiecție Stereo 70.

DETALII LINIARE IMOBIL



Date referitoare la teren

| Crt | Categorie folosință | Intra vilan | Suprafața (mp) | Tarla | Parcelă | Nr. topo | Observații / Referințe |
|-----|---------------------|-------------|----------------|-------|---------|----------|------------------------|
| 1 | curți constructii | DA | 221 | 9 | 346 | - | |

Date referitoare la construcții

| Crt | Număr | Destinație construcție | Supraf. (mp) | Situație juridică | Observații / Referințe |
|------|----------|-------------------------|--------------|-------------------|---|
| A1.3 | 21012-C3 | construcții de locuințe | 30 | Cu acte | Nr. niveluri:1; S. construita la sol:30 mp; LOCUINTA (P) ; SC DESF. = 30 MP |

Lungime Segmente

1) Valorile lungimilor segmentelor sunt obținute din proiecție în plan.

| Punct început | X / Y | Punct sfârșit | X / Y | Lungime segment (** (m) |
|---------------|----------------------------|---------------|----------------------------|-------------------------|
| 1 | 597.840,833 395.808,868 | 2 | 597.862,979 395.806,695 | 22.252 |
| 2 | 597.862,979 395.806,695 | 3 | 597.866,427 395.816,793 | 10.67 |
| 3 | 597.866,427 395.816,793 | 4 | 597.854,47 395.817,723 | 11.993 |
| 4 | 597.854,47 395.817,723 | 5 | 597.854,444 395.816,423 | 1.3 |

| Punct început | X / Y | Punct sfârşit | X / Y | Lungime segment (** (m) |
|---------------|----------------------------|---------------|----------------------------|-------------------------|
| 5 | 597.854,444 395.816,423 | 6 | 597.846,297 395.817,045 | 8.171 |
| 6 | 597.846,297 395.817,045 | 7 | 597.846,404 395.818,039 | 1.0 |
| 7 | 597.846,404 395.818,039 | 8 | 597.842,813 395.818,488 | 3.619 |
| 8 | 597.842,813 395.818,488 | 1 | 597.840,833 395.808,868 | 9.822 |

** Lungimile segmentelor sunt determinate în planul de proiecţie Stereo 70 şi sunt rotunjite la 1 milimetru.

*** Distanţa dintre puncte este formată din segmente cumulate ce sunt mai mici decât valoarea 1 milimetru.



DATE DESPRE IMOBILUL NR. 2828

Oficiul de Cadastru și Publicitate Imobiliară PRAHOVA
Biroul de Cadastru și Publicitate Imobiliară Ploiești

A. Partea I. Descrierea imobilului

TEREN Intravilan

Adresa: Loc. Mocesti, Jud. Prahova, T9 A347

| Nr. Crt | Nr cadastral Nr. topografic | Suprafața* (mp) | Observații / Referințe |
|---------|-----------------------------|------------------------------------|---------------------------------------|
| A1 | 20939 | Din acte: 5.000 Masurata: 5.422 | Sector cadastral:35 Teren imprejmuit; |

B. Partea II. Proprietari și acte

| Inscrieri privitoare la dreptul de proprietate și alte drepturi reale | | Referințe |
|--|---|-----------|
| 93990 / 14/09/2015 | | |
| Act Administrativ nr. 496, din 03/11/2006 emis de COMISIA JUDETEANA PRAHOVA (act administrativ nr. 88179/25.08.2015 emis de OCPI PRAHOVA; act notarial nr. 80/20-03-2007 emis de NP FRANCU MATEI; act notarial nr. 82/20-03-2007 emis de NP FRANCU MATEI); | | |
| B1 | Intabulare, drept de PROPRIETATE, dobandit prin Succesiune, cota actuala 4/32 1) TUDOR VASILE | A1 |
| B3 | Intabulare, drept de PROPRIETATE, dobandit prin Succesiune, cota actuala 4/32 1) TUDOR MARIA | A1 |
| B4 | Intabulare, drept de PROPRIETATE, dobandit prin Succesiune, cota actuala 5/32 1) TUDOR FLORIN | A1 |
| B5 | Intabulare, drept de PROPRIETATE, dobandit prin Succesiune, cota actuala 5/32 1) TUDOR ION | A1 |
| B6 | Intabulare, drept de PROPRIETATE, dobandit prin Succesiune, cota actuala 5/32 1) TUDOR CONSTANTIN | A1 |
| B7 | Intabulare, drept de PROPRIETATE, dobandit prin Succesiune, cota actuala 5/32 1) TUDOR ECATERINA | A1 |
| 108325 / 27/10/2015 | | |
| Act Notarial nr. 21, din 26/10/2015 emis de NP TOMESCU ALICE CRISTINA; | | |
| B8 | se noteaza incheierea de rectificare nr.21/26.10.2015 emisa de NP Tomescu Alice Cristina la certificatul de mostenitor nr.82/20.03/2007 emis de NP Francu Matei in sensul ca Tudor Florin detine cota de 5/32 din imobil, Tudor Ion detine cota de 5/32 din imobil, Tudor Constantin detine cota de 5/32 din imobil si Tudor Ecaterina detine cota de 5/32 din imobil | A1 |
| Act Notarial nr. 1500, din 23/10/2015 emis de NP PREDA POPESCU FLORENTINA; | | |
| B9 | Intabulare, drept de PROPRIETATE(donatie), dobandit prin Conventie, cota actuala 1/32 1) TUDOR ECATERINA | A1 |
| B10 | Intabulare, drept de PROPRIETATE(donatie), dobandit prin Conventie, cota actuala 1/32 1) TUDOR FLORIN | A1 |
| B11 | Intabulare, drept de PROPRIETATE(donatie), dobandit prin Conventie, cota actuala 1/32 1) TUDOR CONSTANTIN | A1 |
| B12 | Intabulare, drept de PROPRIETATE(donatie), dobandit prin Conventie, cota actuala 1/32 1) TUDOR ION | A1 |
| 79782 / 30/08/2017 | | |
| Act Administrativ nr. C7715, din 29/08/2017 emis de OCPI PRAHOVA; | | |
| B13 | se noteaza din oficiu propunerea de dezmembrare a imobilului | A1 |

| Inscrieri privind dezmembramintele dreptului de proprietate, drepturi reale de garanție și sarcini | Referințe |
|--|-----------|
|--|-----------|

C. Partea III. SARCINI

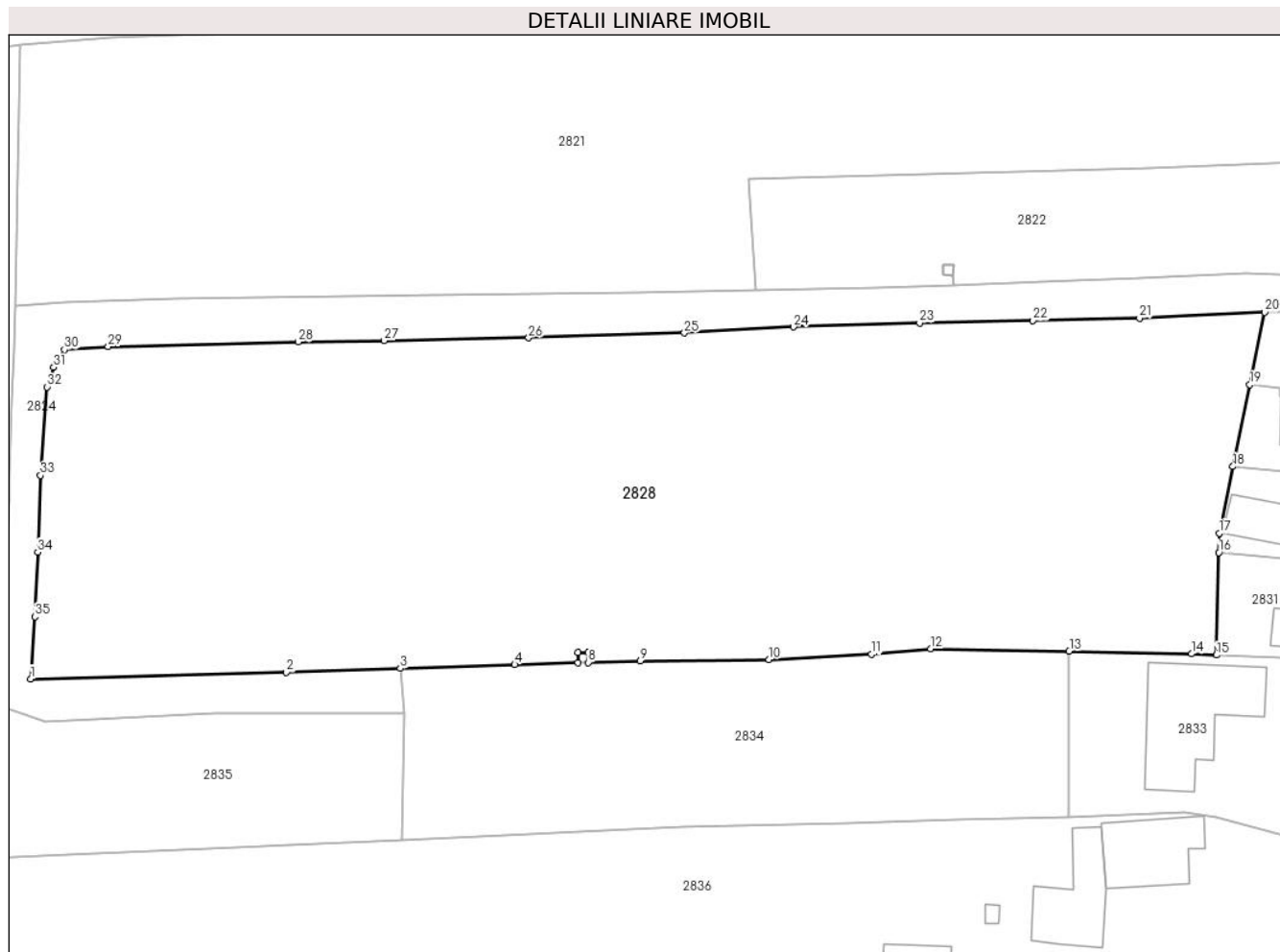
| Inscrieri privind dezmembramintele dreptului de proprietate, drepturi reale de garanție și sarcini | Referințe |
|--|---|
| 96559 / 19/10/2017 | |
| Act Administrativ nr. 909/17, din 10/07/2017 emis de MUSAT MIHAELA ALINA (hotarare judecatoreasca nr 4889 din 23.06.2017, emis de JUDECATORIA PLOIESTI); | |
| C1 | A1 se noteaza urmarirea silita imobiliara din dosar executare nr.909/2017 pentru suma de 7380,12 Lei reprezentand credit restant,dobanzi restante,penalitati aferente calculate pana la data de 29.05.2017,la care se vor adauga dobanzile aferente si suma de 1648,27 Lei reprezentand cheltuieli de executare in favoarea creditoarei BRD GROUPE SOCIETE GENERALE SA, la cererea Ex.Jud.Musat Mihaela Alina (asupra cotei parti din imobil proprietatea lui Tudor Maria) |
| 175253 / 21/11/2023 | |
| Act Administrativ nr. 352/2021, din 20/11/2023 emis de EXECUTOR JUDECĂTORESC NEGULESCU EMILIAN MIHAIL (hotarare judecatoreasca nr 13130/281/2021 din 06.08.2021, emis de JUDECATORIA MIZIL); | |
| C2 | A1 se notează urmărirea silită imobiliară din dosarul de executare nr. 352/2021 pentru recuperarea sumei de 5.872,20 lei plus cheltuieli de executare silită în favoarea creditoarei INVEST CAPITAL LTD, la cererea executorului judecătoresc Negulescu Emilian Mihail (asupra cotei din imobil proprietatea debitorului TUDOR ION) |

Anexa Nr. 1 La Partea I

Teren

| | | |
|--------------|------------------------------------|------------------------|
| Nr cadastral | Suprafața (mp)* | Observații / Referințe |
| 20939 | Din acte: 5.000 Masurata: 5.422 | |

* Suprafața este determinată în planul de proiecție Stereo 70.



Date referitoare la teren

| Crt | Categorie folosință | Intra vilan | Suprafața (mp) | Tarla | Parcelă | Nr. topo | Observații / Referințe |
|-----|---------------------|-------------|----------------|-------|---------|----------|------------------------|
| 1 | arabil | DA | 5.422 | 9 | 347 | - | |

Lungime Segmente

1) Valorile lungimilor segmentelor sunt obținute din proiecție în plan.

| Punct început | X / Y | Punct sfârșit | X / Y | Lungime segment (** (m) |
|---------------|----------------------------|---------------|----------------------------|-------------------------|
| 1 | 597.699,664 395.783,933 | 2 | 597.729,685 395.784,715 | 30.031 |
| 3 | 597.743,084 395.785,166 | 4 | 597.756,482 395.785,618 | 13.406 |
| 5 | 597.763,943 395.785,832 | 6 | 597.763,908 395.787,031 | 1.2 |
| 7 | 597.765,108 395.787,066 | 8 | 597.765,142 395.785,866 | 1.2 |
| 9 | 597.771,241 395.786,041 | 10 | 597.786,347 395.786,214 | 15.107 |

| Punct început | X / Y | Punct sfârșit | X / Y | Lungime segment (** (m) |
|---------------|----------------------------|---------------|----------------------------|-------------------------|
| 2 | 597.729,685 395.784,715 | 3 | 597.743,084 395.785,166 | 13.406 |
| 4 | 597.756,482 395.785,618 | 5 | 597.763,943 395.785,832 | 7.464 |
| 6 | 597.763,908 395.787,031 | 7 | 597.765,108 395.787,066 | 1.2 |
| 8 | 597.765,142 395.785,866 | 9 | 597.771,241 395.786,041 | 6.101 |
| 10 | 597.786,347 395.786,214 | 11 | 597.798,412 395.786,823 | 12.08 |

| Punct început | X / Y | Punct sfârșit | X / Y | Lungime segment (** (m) |
|---------------|----------------------------|---------------|----------------------------|-------------------------|
| 11 | 597.798,412 395.786,823 | 12 | 597.805,327 395.787,46 | 6.944 |
| 13 | 597.821,6 395.787,19 | 14 | 597.835,97 395.786,88 | 14.373 |
| 15 | 597.838,883 395.786,745 | 16 | 597.839,168 395.798,761 | 12.019 |
| 17 | 597.839,222 395.801,047 | 18 | 597.840,833 395.808,868 | 7.985 |
| 19 | 597.842,813 395.818,488 | 20 | 597.844,559 395.826,973 | 8.663 |
| 21 | 597.829,865 395.826,289 | 22 | 597.817,347 395.826,013 | 12.521 |
| 23 | 597.804,047 395.825,738 | 24 | 597.789,255 395.825,249 | 14.8 |
| 25 | 597.776,41 395.824,55 | 26 | 597.758,128 395.823,98 | 18.291 |
| 27 | 597.741,165 395.823,642 | 28 | 597.731,064 395.823,502 | 10.102 |
| 29 | 597.708,769 395.822,956 | 30 | 597.703,634 395.822,591 | 5.148 |
| 31 | 597.702,367 395.820,524 | 32 | 597.701,55 395.818,21 | 2.454 |
| 33 | 597.700,803 395.807,839 | 34 | 597.700,487 395.798,822 | 9.023 |
| 35 | 597.700,157 395.791,242 | 1 | 597.699,664 395.783,933 | 7.326 |

| Punct început | X / Y | Punct sfârșit | X / Y | Lungime segment (** (m) |
|---------------|----------------------------|---------------|----------------------------|-------------------------|
| 12 | 597.805,327 395.787,46 | 13 | 597.821,6 395.787,19 | 16.275 |
| 14 | 597.835,97 395.786,88 | 15 | 597.838,883 395.786,745 | 2.916 |
| 16 | 597.839,168 395.798,761 | 17 | 597.839,222 395.801,047 | 2.287 |
| 18 | 597.840,833 395.808,868 | 19 | 597.842,813 395.818,488 | 9.822 |
| 20 | 597.844,559 395.826,973 | 21 | 597.829,865 395.826,289 | 14.71 |
| 22 | 597.817,347 395.826,013 | 23 | 597.804,047 395.825,738 | 13.303 |
| 24 | 597.789,255 395.825,249 | 25 | 597.776,41 395.824,55 | 12.864 |
| 26 | 597.758,128 395.823,98 | 27 | 597.741,165 395.823,642 | 16.966 |
| 28 | 597.731,064 395.823,502 | 29 | 597.708,769 395.822,956 | 22.302 |
| 30 | 597.703,634 395.822,591 | 31 | 597.702,367 395.820,524 | 2.424 |
| 32 | 597.701,55 395.818,21 | 33 | 597.700,803 395.807,839 | 10.398 |
| 34 | 597.700,487 395.798,822 | 35 | 597.700,157 395.791,242 | 7.587 |

** Lungimile segmentelor sunt determinate în planul de proiecție Stereo 70 și sunt rotunjite la 1 milimetru.

*** Distanța dintre puncte este formată din segmente cumulate ce sunt mai mici decât valoarea 1 milimetru.

**DATE DESPRE IMOBILUL NR. 2829**

Oficiul de Cadastru și Publicitate Imobiliară PRAHOVA
Biroul de Cadastru și Publicitate Imobiliară Ploiești

A. Partea I. Descrierea imobilului

TEREN Intravilan

Adresa: Loc. Mocesti, Nr. 353, Jud. Prahova

| Nr. Crt | Nr cadastral Nr. topografic | Suprafața* (mp) | Observații / Referințe |
|---------|-----------------------------|-----------------|---------------------------------------|
| A1 | 21011 | 220 | Sector cadastral:35 Teren imprejmuit; |

Construcții

| Crt | Nr cadastral Nr. topografic | Adresa | Observații / Referințe |
|------|-----------------------------|-------------------------------------|---|
| A1.2 | 21011-C2 | Loc. Mocesti, Nr. 353, Jud. Prahova | Nr. niveluri:1; S. construita la sol:39 mp; LOCUINTA (P) ; SC DESF. = 39 MP |

B. Partea II. Proprietari și acte

| Inscrieri privitoare la dreptul de proprietate și alte drepturi reale | | Referințe |
|--|---|-----------|
| 75765 / 09/08/2016 | | |
| Act Notarial nr. 1151, din 04/08/2016 emis de Preda Popescu Florentina; | | |
| B1 | Se infiinteaza cartea funciara 21011 a imobilului cu numarul cadastral 21011/lordacheanu, rezultat din dezmembrarea imobilului cu numarul cadastral 20941 inscris in cartea funciara 20941; | A1 |
| 75783 / 09/08/2016 | | |
| Act Notarial nr. 1152, din 04/08/2016 emis de NP Preda Popescu Florentina; | | |
| B7 | Intabulare, drept de PROPRIETATEpartaj, dobandit prin Conventie, cota actuala 1/1 1) TUDOR ECATERINA | A1, A1.2 |

C. Partea III. SARCINI .

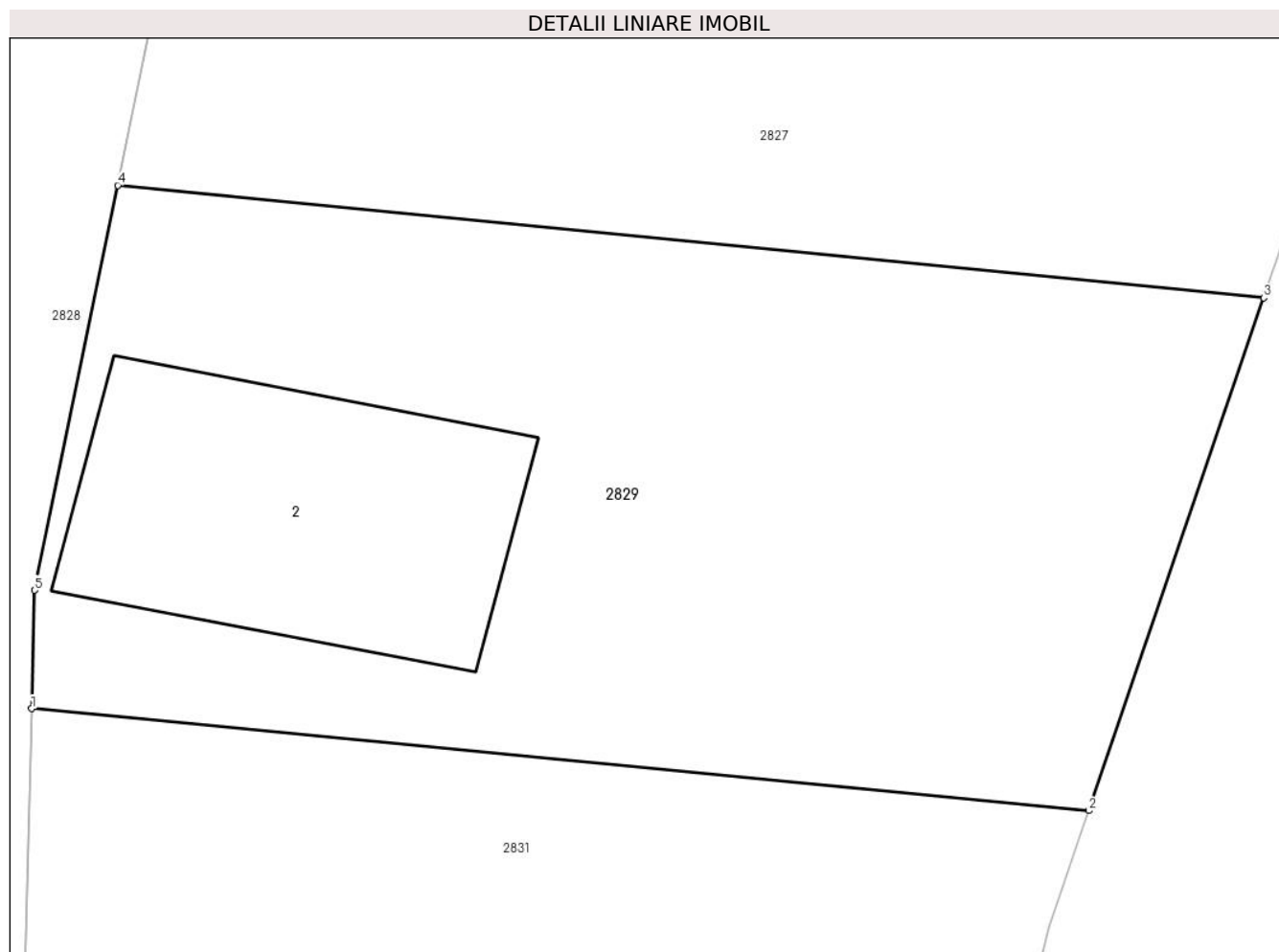
| Inscrieri privind dezmembramintele dreptului de proprietate, drepturi reale de garanție și sarcini | Referințe |
|--|-----------|
| NU SUNT | |

Anexa Nr. 1 La Partea I

Teren

| Nr cadastral | Suprafața (mp)* | Observații / Referințe |
|--------------|-----------------|------------------------|
| 21011 | 220 | |

* Suprafața este determinată în planul de proiecție Stereo 70.



Date referitoare la teren

| Crt | Categorie folosință | Intra vilan | Suprafața (mp) | Tarla | Parcelă | Nr. topo | Observații / Referințe |
|-----|---------------------|-------------|----------------|-------|---------|----------|------------------------|
| 1 | curți constructii | DA | 220 | 9 | 346 | - | |

Date referitoare la construcții

| Crt | Număr | Destinație construcție | Supraf. (mp) | Situație juridică | Observații / Referințe |
|------|----------|-------------------------|--------------|-------------------|---|
| A1.2 | 21011-C2 | construcții de locuințe | 39 | Cu acte | Nr. niveluri:1; S. construita la sol:39 mp; LOCUINTA (P) ; SC DESF. = 39 MP |

Lungime Segmente

1) Valorile lungimilor segmentelor sunt obținute din proiecție în plan.

| Punct început | X / Y | Punct sfârșit | X / Y | Lungime segment (** (m) |
|---------------|----------------------------|---------------|----------------------------|-------------------------|
| 1 | 597.839,168 395.798,761 | 2 | 597.859,598 395.796,79 | 20.525 |
| 2 | 597.859,598 395.796,79 | 3 | 597.862,979 395.806,695 | 10.466 |
| 3 | 597.862,979 395.806,695 | 4 | 597.840,833 395.808,868 | 22.252 |
| 4 | 597.840,833 395.808,868 | 5 | 597.839,222 395.801,047 | 7.985 |

| Punct început | X / Y | Punct sfârșit | X / Y | Lungime segment (** (m) |
|---------------|----------------------------|---------------|----------------------------|-------------------------|
| 5 | 597.839,222 395.801,047 | 1 | 597.839,168 395.798,761 | 2.287 |

** Lungimile segmentelor sunt determinate în planul de proiecție Stereo 70 și sunt rotunjite la 1 milimetru.

*** Distanța dintre puncte este formată din segmente cumulate ce sunt mai mici decât valoarea 1 milimetru.

**DATE DESPRE IMOBILUL NR. 2830**

Oficiul de Cadastru și Publicitate Imobiliară PRAHOVA
Biroul de Cadastru și Publicitate Imobiliară Ploiești

A. Partea I. Descrierea imobilului

TEREN Necunoscut

Adresa: Loc. Mocesti, Jud. Prahova

| Nr. Crt | Nr cadastral Nr. topografic | Suprafața* (mp) | Observații / Referințe |
|---------|--------------------------------|-----------------|---------------------------------------|
| A1 | | 4.517 | Sector cadastral:35 Teren imprejmuit; |

B. Partea II. Proprietari și acte

| Inscrieri privitoare la dreptul de proprietate și alte drepturi reale | | Referințe |
|--|---|-----------|
| / | | |
| Act Normativ nr. 7, din 13/03/1996 emis de PARLAMENTUL ROMANIEI (ART. 13); | | |
| B1 | Inscrierea posesiei, drept de PROPRIETATE, dobandit prin Lege, cota actuala 1/1 1) NEIDENTIFICAT NEIDENTIFICAT | A1 |
| B2 | SE NOTEAZA MENTIUNEA DE PROPRIETAR NEIDENTIFICAT | A1 |

C. Partea III. SARCINI .

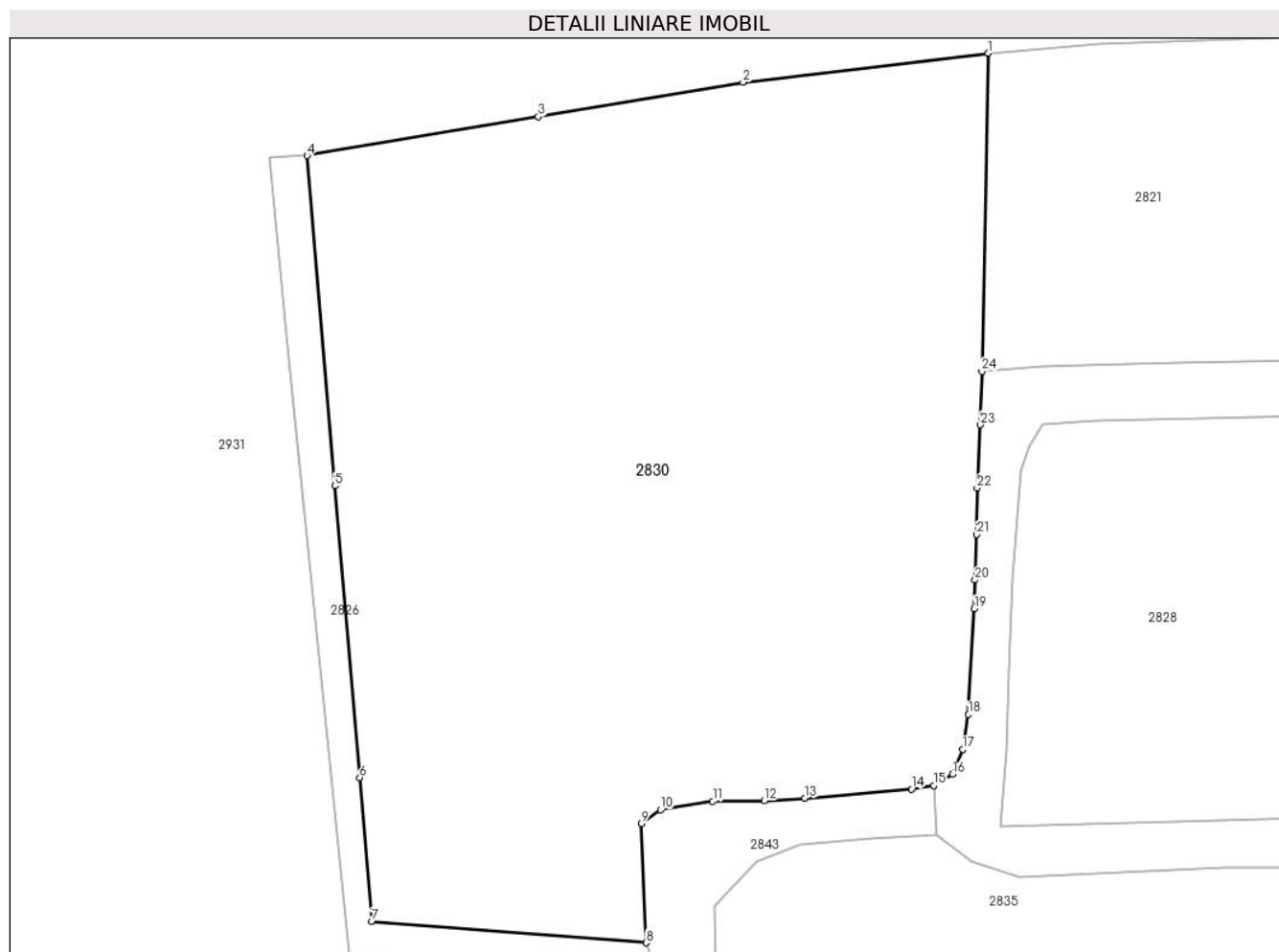
| Inscrieri privind dezmembramintele dreptului de proprietate, drepturi reale de garanție și sarcini | Referințe |
|--|-----------|
| NU SUNT | |

Anexa Nr. 1 La Partea I

Teren

| | | |
|--------------|-----------------|------------------------|
| Nr cadastral | Suprafața (mp)* | Observații / Referințe |
| | 4.517 | |

* Suprafața este determinată în planul de proiecție Stereo 70.



Date referitoare la teren

| Crt | Categorie folosință | Intra vilan | Suprafața (mp) | Tarla | Parcelă | Nr. topo | Observații / Referințe |
|-----|---------------------|-------------|----------------|-------|---------|----------|------------------------|
| 1 | curți constructii | DA | 4.368 | - | - | - | CIMITIR |
| 2 | curți constructii | NU | 149 | - | - | - | CIMITIR |

Lungime Segmente

1) Valorile lungimilor segmentelor sunt obținute din proiecție în plan.

| Punct început | X / Y | Punct sfârșit | X / Y | Lungime segment (** (m) |
|---------------|----------------------------|---------------|----------------------------|-------------------------|
| 1 | 597.698,455 395.858,32 | 2 | 597.674,82 395.855,525 | 23.8 |
| 3 | 597.655,096 395.852,21 | 4 | 597.632,809 395.848,465 | 22.6 |
| 5 | 597.635,503 395.816,679 | 6 | 597.637,885 395.788,58 | 28.2 |
| 7 | 597.639,059 395.774,729 | 8 | 597.665,491 395.772,677 | 26.512 |

| Punct început | X / Y | Punct sfârșit | X / Y | Lungime segment (** (m) |
|---------------|----------------------------|---------------|----------------------------|-------------------------|
| 2 | 597.674,82 395.855,525 | 3 | 597.655,096 395.852,21 | 20.0 |
| 4 | 597.632,809 395.848,465 | 5 | 597.635,503 395.816,679 | 31.9 |
| 6 | 597.637,885 395.788,58 | 7 | 597.639,059 395.774,729 | 13.9 |
| 8 | 597.665,491 395.772,677 | 9 | 597.665,007 395.784,13 | 11.464 |

| Punct început | X / Y | Punct sfârșit | X / Y | Lungime segment (** (m) | Punct început | X / Y | Punct sfârșit | X / Y | Lungime segment (** (m) |
|---------------|----------------------------|---------------|----------------------------|-------------------------|---------------|----------------------------|---------------|----------------------------|-------------------------|
| 9 | 597.665,007 395.784,13 | 10 | 597.666,871 395.785,478 | 2.3 | 10 | 597.666,871 395.785,478 | 11 | 597.671,902 395.786,313 | 5.1 |
| 11 | 597.671,902 395.786,313 | 12 | 597.676,86 395.786,355 | 4.958 | 12 | 597.676,86 395.786,355 | 13 | 597.680,778 395.786,597 | 3.925 |
| 13 | 597.680,778 395.786,597 | 14 | 597.691,051 395.787,455 | 10.309 | 14 | 597.691,051 395.787,455 | 15 | 597.693,204 395.787,805 | 2.181 |
| 15 | 597.693,204 395.787,805 | 16 | 597.695,016 395.788,906 | 2.12 | 16 | 597.695,016 395.788,906 | 17 | 597.695,968 395.791,279 | 2.557 |
| 17 | 597.695,968 395.791,279 | 18 | 597.696,531 395.794,657 | 3.425 | 18 | 597.696,531 395.794,657 | 19 | 597.697,096 395.804,834 | 10.193 |
| 19 | 597.697,096 395.804,834 | 20 | 597.697,17 395.807,61 | 2.777 | 20 | 597.697,17 395.807,61 | 21 | 597.697,337 395.811,98 | 4.374 |
| 21 | 597.697,337 395.811,98 | 22 | 597.697,365 395.816,47 | 4.49 | 22 | 597.697,365 395.816,47 | 23 | 597.697,696 395.822,55 | 6.089 |
| 23 | 597.697,696 395.822,55 | 24 | 597.697,842 395.827,698 | 5.15 | 24 | 597.697,842 395.827,698 | 1 | 597.698,455 395.858,32 | 30.628 |

** Lungimile segmentelor sunt determinate în planul de proiecție Stereo 70 și sunt rotunjite la 1 milimetru.

*** Distanța dintre puncte este formată din segmente cumulate ce sunt mai mici decât valoarea 1 milimetru.

**DATE DESPRE IMOBILUL NR. 2831**

Oficiul de Cadastru și Publicitate Imobiliară PRAHOVA
Biroul de Cadastru și Publicitate Imobiliară Ploiești

A. Partea I. Descrierea imobilului

TEREN Intravilan

Adresa: Loc. Mocesti, Nr. 353, Jud. Prahova

| Nr. Crt | Nr cadastral Nr. topografic | Suprafața* (mp) | Observații / Referințe |
|---------|-----------------------------|-----------------|---------------------------------------|
| A1 | 21010 | 220 | Sector cadastral:35 Teren imprejmuit; |

Construcții

| Crt | Nr cadastral Nr. topografic | Adresa | Observații / Referințe |
|------|-----------------------------|-------------------------------------|---|
| A1.1 | 21010-C1 | Loc. Mocesti, Nr. 353, Jud. Prahova | Nr. niveluri:1; S. construita la sol:48 mp; LOCUINTA (P) ; SC DESF. = 48 MP |

B. Partea II. Proprietari și acte

| Inscrieri privitoare la dreptul de proprietate și alte drepturi reale | | Referințe |
|--|---|-----------|
| 75765 / 09/08/2016 | | |
| Act Notarial nr. 1151, din 04/08/2016 emis de Preda Popescu Florentina; | | |
| B1 | Se infiinteaza cartea funciara 21010 a imobilului cu numarul cadastral 21010/lordacheanu, rezultat din dezmembrarea imobilului cu numarul cadastral 20941 inscris in cartea funciara 20941; | A1 |
| 75775 / 09/08/2016 | | |
| Act Notarial nr. 1152, din 04/08/2016 emis de Np Preda Popescu Florentina; | | |
| B7 | Intabulare, drept de PROPRIETATEpartaj, dobandit prin Conventie, cota actuala 1/1 1) TUDOR FLORIN | A1 |
| B8 | Intabulare, drept de PROPRIETATEpartaj, dobandit prin Conventie, cota actuala 1/1 1) TUDOR FLORIN | A1.1 |

C. Partea III. SARCINI .

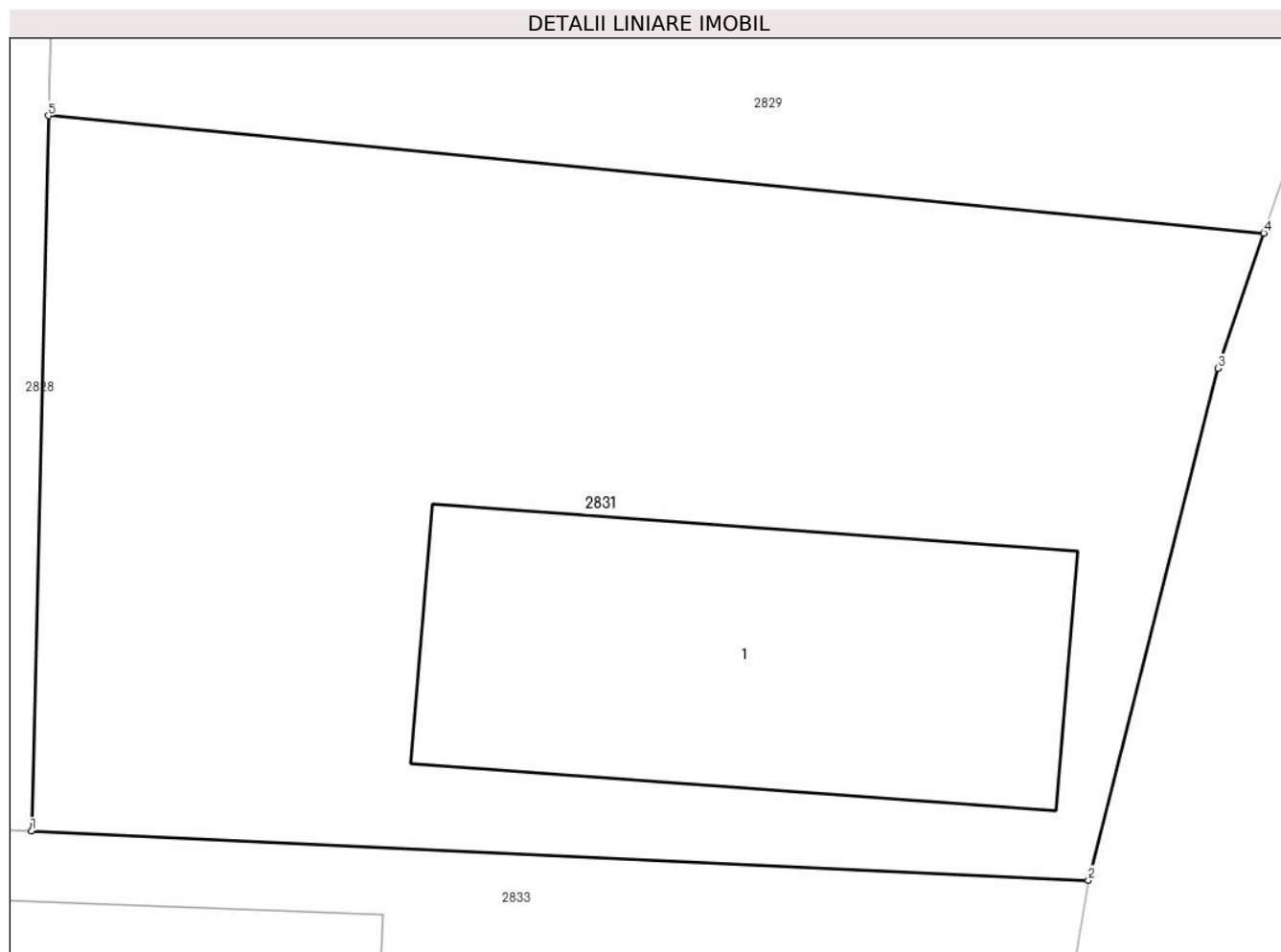
| Inscrieri privind dezmembramintele dreptului de proprietate, drepturi reale de garanție și sarcini | Referințe |
|--|-----------|
| NU SUNT | |

Anexa Nr. 1 La Partea I

Teren

| Nr cadastral | Suprafața (mp)* | Observații / Referințe |
|--------------|-----------------|------------------------|
| 21010 | 220 | |

* Suprafața este determinată în planul de proiecție Stereo 70.



Date referitoare la teren

| Crt | Categorie folosință | Intra vilan | Suprafața (mp) | Tarla | Parcelă | Nr. topo | Observații / Referințe |
|-----|---------------------|-------------|----------------|-------|---------|----------|------------------------|
| 1 | curți constructii | DA | 220 | 9 | 346 | - | |

Date referitoare la construcții

| Crt | Număr | Destinație construcție | Supraf. (mp) | Situație juridică | Observații / Referințe |
|------|----------|-------------------------|--------------|-------------------|---|
| A1.1 | 21010-C1 | construcții de locuințe | 48 | Cu acte | Nr. niveluri:1; S. construită la sol:48 mp; LOCUINTA (P) ; SC DESF. = 48 MP |

Lungime Segmente

1) Valorile lungimilor segmentelor sunt obținute din proiecție în plan.

| Punct început | X / Y | Punct sfârșit | X / Y | Lungime segment (** (m) |
|---------------|----------------------------|---------------|----------------------------|-------------------------|
| 1 | 597.838,883 395.786,745 | 2 | 597.856,65 395.785,92 | 17.786 |
| 2 | 597.856,65 395.785,92 | 3 | 597.858,823 395.794,521 | 8.871 |
| 3 | 597.858,823 395.794,521 | 4 | 597.859,598 395.796,79 | 2.398 |
| 4 | 597.859,598 395.796,79 | 5 | 597.839,168 395.798,761 | 20.525 |

| Punct început | X / Y | Punct sfârșit | X / Y | Lungime segment (** (m) |
|---------------|----------------------------|---------------|----------------------------|-------------------------|
| 5 | 597.839,168 395.798,761 | 1 | 597.838,883 395.786,745 | 12.019 |

** Lungimile segmentelor sunt determinate în planul de proiecție Stereo 70 și sunt rotunjite la 1 milimetru.

*** Distanța dintre puncte este formată din segmente cumulate ce sunt mai mici decât valoarea 1 milimetru.

**DATE DESPRE IMOBILUL NR. 2832**

Oficiul de Cadastru și Publicitate Imobiliară PRAHOVA
Biroul de Cadastru și Publicitate Imobiliară Ploiești

A. Partea I. Descrierea imobilului

TEREN Intravilan

Adresa: Loc. Mocesti, Jud. Prahova

| Nr. Crt | Nr cadastral Nr. topografic | Suprafața* (mp) | Observații / Referințe |
|---------|-----------------------------|-----------------|---|
| A1 | | 1 | Sector cadastral:35 Teren neimpregmuit; |

Construcții

| Crt | Nr cadastral Nr. topografic | Adresa | Observații / Referințe |
|------|-----------------------------|----------------------------|---|
| A1.1 | | Loc. Mocesti, Jud. Prahova | Nr. niveluri:1; S. construita la sol:1 mp; STALP ENERGIE ELECTRICA LEA 20KV |

B. Partea II. Proprietari și acte

| Inscrieri privitoare la dreptul de proprietate și alte drepturi reale | | Referințe |
|---|--|-----------|
| / | | |
| Act Normativ nr. 123, din 10/07/2012 emis de PARLAMENTUL ROMANIEI; | | |
| B1 | Intabulare, drept de PROPRIETATE, dobandit prin Lege, cota actuala 1/1 1) STATUL ROMAN, CIF:9999999999999, DOMENIU PUBLIC | A1, A1.1 |
| Act Normativ nr. 980, din 16/12/2015 emis de GUVERNUL ROMANIEI; | | |
| B2 | Intabulare, drept de ADMINISTRARE, dobandit prin Lege 1) MINISTERUL ECONOMIEI, ENERGIEI SI MEDIULUI DE AFACERI, CIF:9999999999999 | A1, A1.1 |
| Act Administrativ nr. 9, din 07/10/2005 emis de MINISTERUL ECONOMIEI SI COMERTULUI (ACT ADITIONAL 1/10.06.2008 EMIS DE MINISTERUL ECONOMIEI SI FINANTELOR, ACT ADITIONAL 2/18.06.2015 EMIS DE MINISTERUL ENERGIEI, INTREPRINDERILOR MICI SI MIJLOCII SI MEDIULUI DE AFACERI, ACT ADITIONAL 3/10.02.2016 EMIS DE MINISTERUL ENERGIEI, ACT ADITIONAL 4/02.03.2017 EMIS DE MINISTERUL ENERGIEI); | | |
| B3 | Intabulare, drept de CONCESIUNE, dobandit prin Lege 1) DISTRIBUTIE ENERGIE ELECTRICA ROMANIA SA, CIF:14476722 | A1, A1.1 |

C. Partea III. SARCINI .

| Inscrieri privind dezmembramintele dreptului de proprietate, drepturi reale de garanție și sarcini | Referințe |
|--|-----------|
| NU SUNT | |


Anexa Nr. 1 La Partea I

Teren

| Nr cadastral | Suprafața (mp)* | Observații / Referințe |
|--------------|-----------------|------------------------|
| | 1 | |

* Suprafața este determinată în planul de proiecție Stereo 70.

DETALII LINIARE IMOBIL



Date referitoare la teren

| Crt | Categorie folosință | Intra vilan | Suprafața (mp) | Tarla | Parcelă | Nr. topo | Observații / Referințe |
|-----|---------------------|-------------|----------------|-------|---------|----------|------------------------|
| 1 | curți constructii | DA | 1 | - | - | - | |

Date referitoare la construcții

| Crt | Număr | Destinație construcție | Supraf. (mp) | Situație juridică | Observații / Referințe |
|------|-------|--------------------------------------|--------------|-------------------|---|
| A1.1 | | construcții industriale și edilitare | 1 | Cu acte | Nr. niveluri:1; S. construită la sol:1 mp; STALP ENERGIE ELECTRICA LEA 20KV |

Lungime Segmente

1) Valorile lungimilor segmentelor sunt obținute din proiecție în plan.

| Punct început | X / Y | Punct sfârșit | X / Y | Lungime segment (** (m) |
|---------------|----------------------------|---------------|----------------------------|-------------------------|
| 1 | 597.763,943 395.785,832 | 2 | 597.765,142 395.785,866 | 1.2 |
| 2 | 597.765,142 395.785,866 | 3 | 597.765,108 395.787,066 | 1.2 |
| 3 | 597.765,108 395.787,066 | 4 | 597.763,908 395.787,031 | 1.2 |

| Punct început | X / Y | Punct sfârșit | X / Y | Lungime segment (** (m) |
|---------------|----------------------------|---------------|----------------------------|-------------------------|
| 4 | 597.763,908 395.787,031 | 1 | 597.763,943 395.785,832 | 1.2 |

** Lungimile segmentelor sunt determinate în planul de proiecție Stereo 70 și sunt rotunjite la 1 milimetru.

*** Distanța dintre puncte este formată din segmente cumulate ce sunt mai mici decât valoarea 1 milimetru.

**DATE DESPRE IMOBILUL NR. 2833**

Oficiul de Cadastru și Publicitate Imobiliară PRAHOVA
Biroul de Cadastru și Publicitate Imobiliară Ploiești

A. Partea I. Descrierea imobilului

TEREN Intravilan

Nr. CF vechi:252(e:252)
Nr. cadastral vechi:10049

Adresa: Loc. Mocesti, Jud. Prahova

| Nr. Crt | Nr cadastral Nr. topografic | Suprafața* (mp) | Observații / Referințe |
|---------|-----------------------------|----------------------------------|---------------------------------------|
| A1 | 20079 | Din acte: 3.436 Masurata: 640 | Sector cadastral:35 Teren imprejmuit; |

Construcții

| Crt | Nr cadastral Nr. topografic | Adresa | Observații / Referințe |
|------|-----------------------------|----------------------------|---|
| A1.1 | 20079-C1 | Loc. Mocesti, Jud. Prahova | Nr. niveluri:2; S. construita la sol:145 mp; LOCUINTA |
| A1.2 | 20079-C2 | Loc. Mocesti, Jud. Prahova | Nr. niveluri:1; S. construita la sol:33 mp; LOCUINTA |

B. Partea II. Proprietari și acte

| Inscrieri privitoare la dreptul de proprietate și alte drepturi reale | | Referințe |
|--|---|-----------|
| 4347 / 25/01/2008 | | |
| Act Notarial nr. 80, din 23/01/2008 emis de NP ANTON GEORGETA; | | |
| B1 | Intabulare, drept de PROPRIETATE, dobandit prin Conventie, cota actuala 1/1 1) STOICA TUDOREL | A1, A1.2 |
| / | | |
| Act Administrativ nr. 3477, din 14/05/2024 emis de PRIMARIA COMUNEI IORDACHEANU; | | |
| B2 | Intabulare, drept de PROPRIETATE, dobandit prin Construire, cota actuala 1/1 1) STOICA TUDOREL | A1.1 |

C. Partea III. SARCINI .

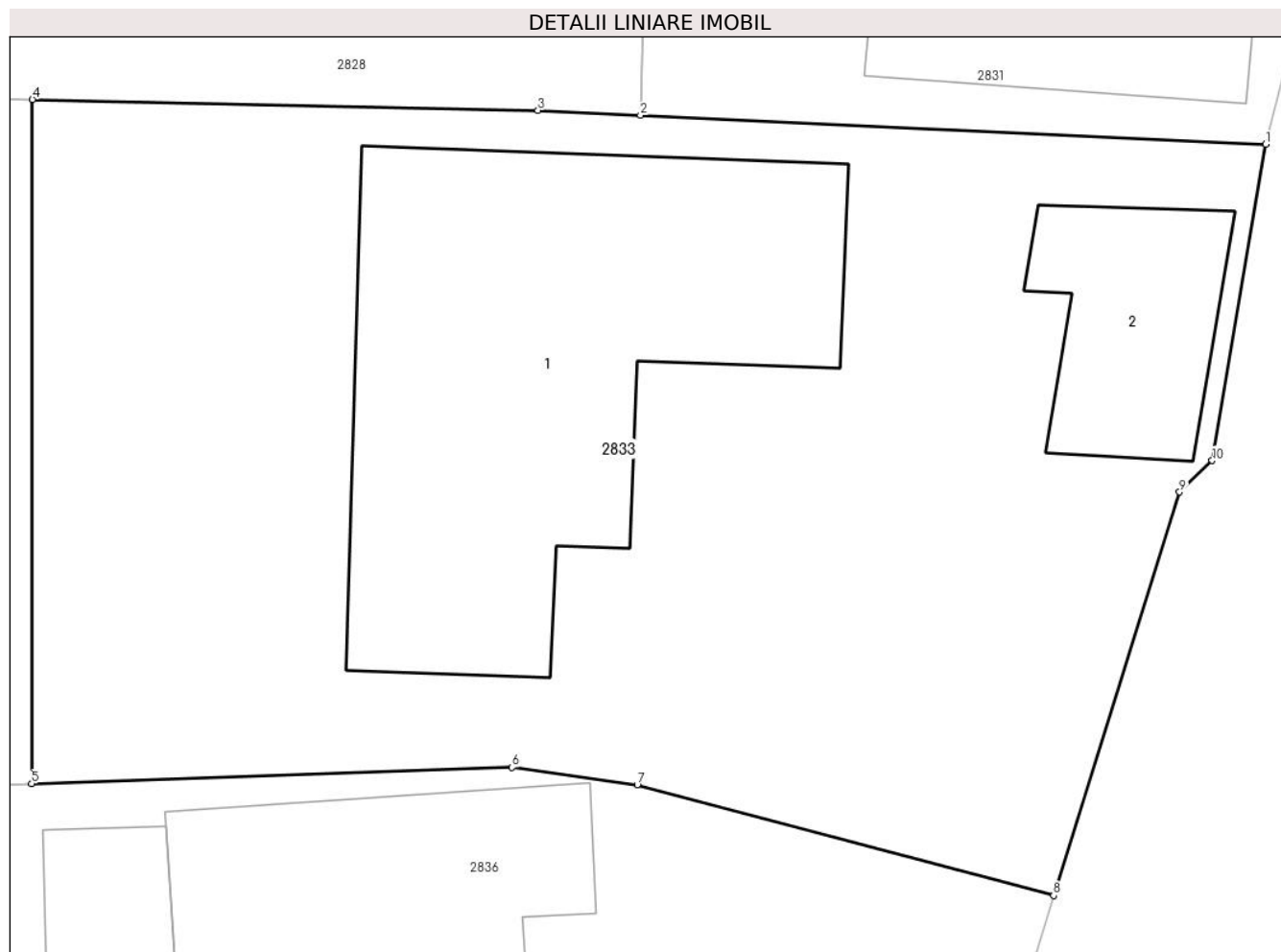
| Inscrieri privind dezmembramintele dreptului de proprietate, drepturi reale de garanție și sarcini | Referințe |
|--|-----------|
| NU SUNT | |

Anexa Nr. 1 La Partea I

Teren

| Nr cadastral | Suprafaţa (mp)* | Observații / Referințe |
|--------------|----------------------------------|------------------------|
| 20079 | Din acte: 3.436 Masurata: 640 | |

* Suprafața este determinată în planul de proiecție Stereo 70.



Date referitoare la teren

| Crt | Categorie folosință | Intra vilan | Suprafața (mp) | Tarla | Parcelă | Nr. topo | Observații / Referințe |
|-----|---------------------|-------------|----------------|-------|-----------|----------|------------------------|
| 1 | curți constructii | DA | 640 | 9 | 349 , 348 | - | |

Date referitoare la construcții

| Crt | Număr | Destinație construcție | Supraf. (mp) | Situație juridică | Observații / Referințe |
|------|----------|-------------------------|--------------|-------------------|---|
| A1.1 | 20079-C1 | construcții de locuințe | 145 | Cu acte | Nr. niveluri:2; S. construita la sol:145 mp; LOCUINTA |
| A1.2 | 20079-C2 | construcții de locuințe | 33 | Cu acte | Nr. niveluri:1; S. construita la sol:33 mp; LOCUINTA |

Lungime Segmente

1) Valorile lungimilor segmentelor sunt obținute din proiecție în plan.

| Punct început | X / Y | Punct sfârșit | X / Y | Lungime segment (** (m) |
|---------------|----------------------------|---------------|----------------------------|-------------------------|
| 1 | 597.856,65 395.785,92 | 2 | 597.838,883 395.786,745 | 17.786 |
| 2 | 597.838,883 395.786,745 | 3 | 597.835,97 395.786,88 | 2.916 |

| Punct început | X / Y | Punct sfârşit | X / Y | Lungime segment (** (m) |
|---------------|--------------------------|---------------|--------------------------|-------------------------|
| 3 | 597.835,97 395.786,88 | 4 | 597.821,6 395.787,19 | 14.373 |
| 4 | 597.821,6 395.787,19 | 5 | 597.821,58 395.767,75 | 19.44 |
| 5 | 597.821,58 395.767,75 | 6 | 597.835,23 395.768,21 | 13.658 |
| 6 | 597.835,23 395.768,21 | 7 | 597.838,79 395.767,72 | 3.594 |
| 7 | 597.838,79 395.767,72 | 8 | 597.850,62 395.764,57 | 12.242 |
| 8 | 597.850,62 395.764,57 | 9 | 597.854,2 395.776,04 | 12.016 |
| 9 | 597.854,2 395.776,04 | 10 | 597.855,13 395.776,93 | 1.287 |
| 10 | 597.855,13 395.776,93 | 1 | 597.856,65 395.785,92 | 9.118 |

** Lungimile segmentelor sunt determinate în planul de proiecție Stereo 70 și sunt rotunjite la 1 milimetru.

*** Distanța dintre puncte este formată din segmente cumulate ce sunt mai mici decât valoarea 1 milimetru.

**DATE DESPRE IMOBILUL NR. 2834**

Oficiul de Cadastru și Publicitate Imobiliară PRAHOVA
Biroul de Cadastru și Publicitate Imobiliară Ploiești

A. Partea I. Descrierea imobilului

TEREN Intravilan

Adresa: Loc. Mocesti, Jud. Prahova

| Nr. Crt | Nr cadastral Nr. topografic | Suprafața* (mp) | Observații / Referințe |
|---------|--------------------------------|-----------------|---------------------------------------|
| A1 | | 1.547 | Sector cadastral:35 Teren imprejmuit; |

B. Partea II. Proprietari și acte

| Inscrieri privitoare la dreptul de proprietate și alte drepturi reale | | Referințe |
|--|---|-----------|
| / | | |
| Act Normativ nr. 7, din 13/03/1996 emis de PARLAMENTUL ROMANIEI (ART. 13); | | |
| B1 | Inscrierea posesiei, drept de PROPRIETATE, dobandit prin Lege, cota actuala 1/1 1) NEIDENTIFICAT NEIDENTIFICAT | A1 |
| B2 | SE NOTEAZA MENTIUNEA DE PROPRIETAR NEIDENTIFICAT | A1 |

C. Partea III. SARCINI .

| Inscrieri privind dezmembramintele dreptului de proprietate, drepturi reale de garanție și sarcini | Referințe |
|--|-----------|
| NU SUNT | |

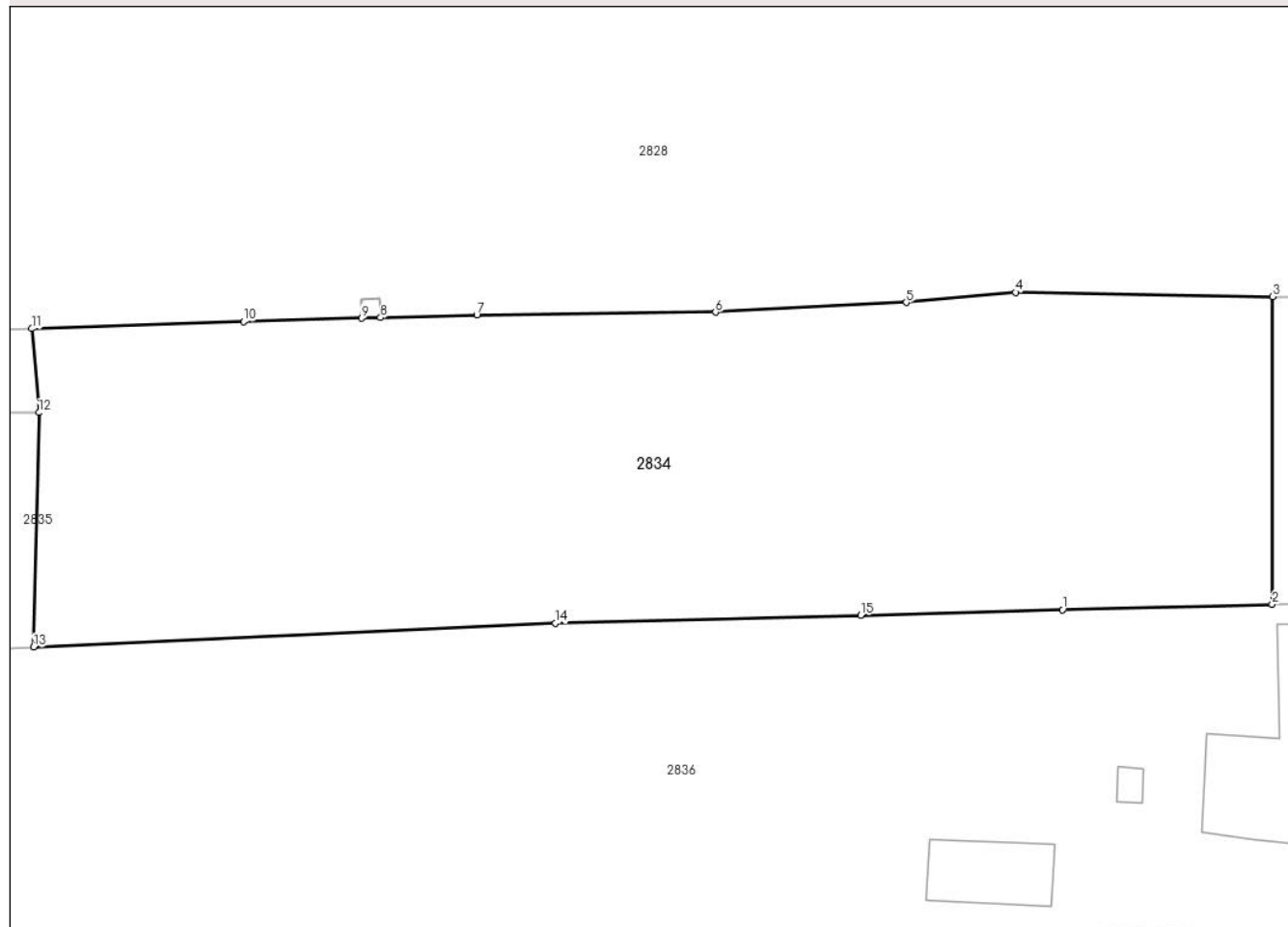
Anexa Nr. 1 La Partea I

Teren

| Nr cadastral | Suprafața (mp)* | Observații / Referințe |
|--------------|-----------------|------------------------|
| | 1.547 | |

* Suprafața este determinată în planul de proiecție Stereo 70.

DETALII LINIARE IMOBIL



Date referitoare la teren

| Crt | Categorie folosință | Intravilan | Suprafața (mp) | Tarla | Parcelă | Nr. topo | Observații / Referințe |
|-----|---------------------|------------|----------------|-------|---------|----------|------------------------|
| 1 | faneata | DA | 1.547 | - | - | - | |

Lungime Segmente

1) Valorile lungimilor segmentelor sunt obținute din proiecție în plan.

| Punct început | X / Y | Punct sfârșit | X / Y | Lungime segment (** (m) |
|---------------|----------------------------|---------------|----------------------------|-------------------------|
| 1 | 597.808,298 395.767,399 | 2 | 597.821,58 395.767,75 | 13.287 |
| 2 | 597.821,58 395.767,75 | 3 | 597.821,6 395.787,19 | 19.44 |
| 3 | 597.821,6 395.787,19 | 4 | 597.805,327 395.787,46 | 16.275 |
| 4 | 597.805,327 395.787,46 | 5 | 597.798,412 395.786,823 | 6.944 |
| 5 | 597.798,412 395.786,823 | 6 | 597.786,347 395.786,214 | 12.08 |

| Punct început | X / Y | Punct sfârşit | X / Y | Lungime segment (** (m) |
|---------------|----------------------------|---------------|----------------------------|-------------------------|
| 6 | 597.786,347 395.786,214 | 7 | 597.771,241 395.786,041 | 15.107 |
| 7 | 597.771,241 395.786,041 | 8 | 597.765,142 395.785,866 | 6.101 |
| 8 | 597.765,142 395.785,866 | 9 | 597.763,943 395.785,832 | 1.2 |
| 9 | 597.763,943 395.785,832 | 10 | 597.756,482 395.785,618 | 7.464 |
| 10 | 597.756,482 395.785,618 | 11 | 597.743,084 395.785,166 | 13.406 |
| 11 | 597.743,084 395.785,166 | 12 | 597.743,527 395.779,864 | 5.322 |
| 12 | 597.743,527 395.779,864 | 13 | 597.743,204 395.765,034 | 14.833 |
| 13 | 597.743,204 395.765,034 | 14 | 597.776,214 395.766,533 | 33.044 |
| 14 | 597.776,214 395.766,533 | 15 | 597.795,524 395.767,041 | 19.317 |
| 15 | 597.795,524 395.767,041 | 1 | 597.808,298 395.767,399 | 12.779 |

** Lungimile segmentelor sunt determinate în planul de proiecţie Stereo 70 şi sunt rotunjite la 1 milimetru.

*** Distanţa dintre puncte este formată din segmente cumulate ce sunt mai mici decât valoarea 1 milimetru.

**DATE DESPRE IMOBILUL NR. 2835**

Oficiul de Cadastru și Publicitate Imobiliară PRAHOVA
Biroul de Cadastru și Publicitate Imobiliară Ploiești

A. Partea I. Descrierea imobilului

TEREN Intravilan

Adresa: Loc. Mocesti, Jud. Prahova

| Nr. Crt | Nr cadastral Nr. topografic | Suprafața* (mp) | Observații / Referințe |
|---------|--------------------------------|-----------------|---------------------------------------|
| A1 | | 1.200 | Sector cadastral:35 Teren imprejmuit; |

B. Partea II. Proprietari și acte

| Inscrieri privitoare la dreptul de proprietate și alte drepturi reale | | Referințe |
|--|---|-----------|
| / | | |
| Act Normativ nr. 7, din 13/03/1996 emis de PARLAMENTUL ROMANIEI (ART. 13); | | |
| B1 | Inscrierea posesiei, drept de PROPRIETATE, dobandit prin Lege, cota actuala 1/1 1) NEIDENTIFICAT NEIDENTIFICAT | A1 |
| B2 | SE NOTEAZA MENTIUNEA DE PROPRIETAR NEIDENTIFICAT | A1 |

C. Partea III. SARCINI .

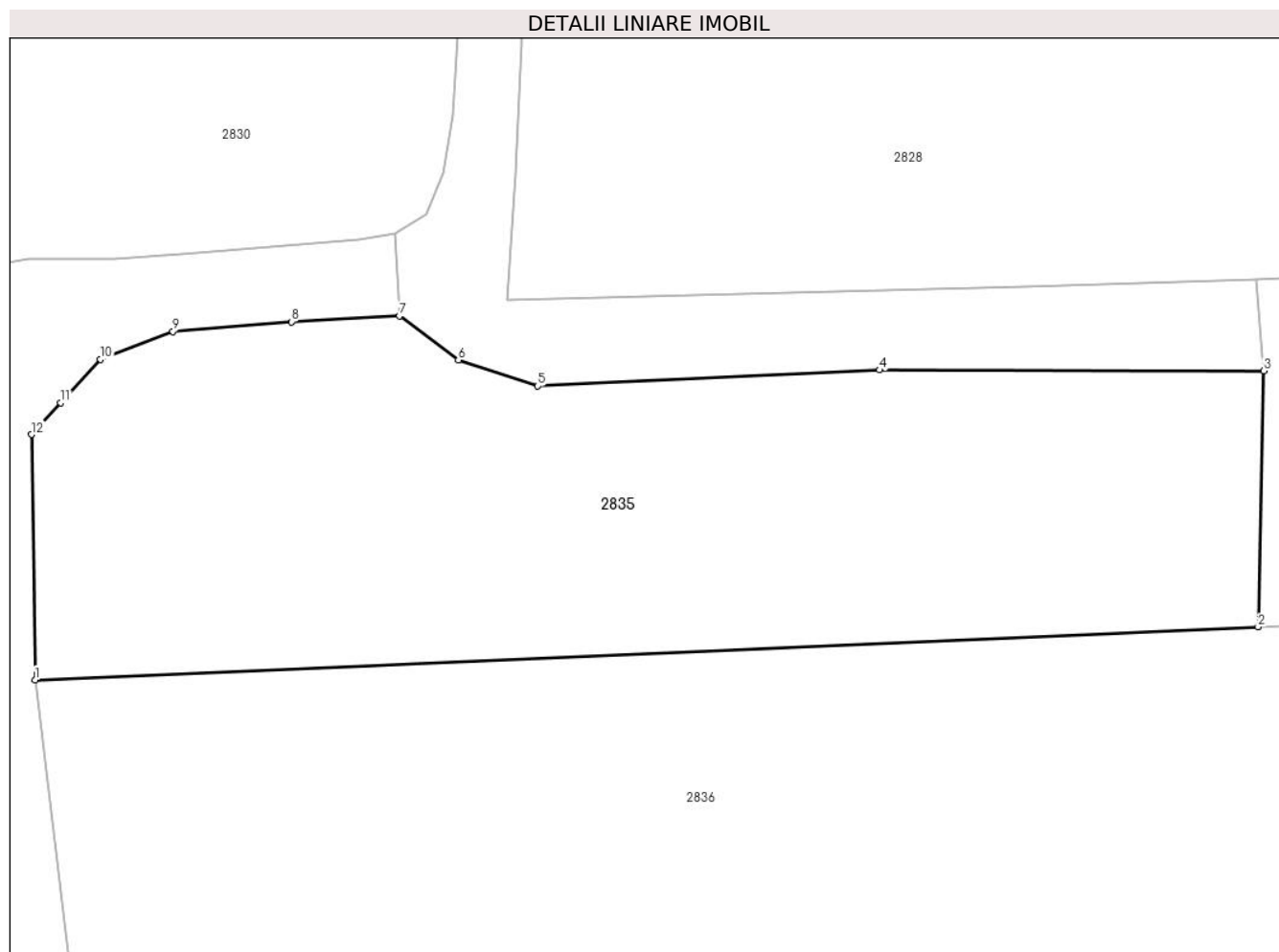
| Inscrieri privind dezmembramintele dreptului de proprietate, drepturi reale de garanție și sarcini | Referințe |
|--|-----------|
| NU SUNT | |

Anexa Nr. 1 La Partea I

Teren

| Nr cadastral | Suprafața (mp)* | Observații / Referințe |
|--------------|-----------------|------------------------|
| | 1.200 | |

* Suprafața este determinată în planul de proiecție Stereo 70.



Date referitoare la teren

| Crt | Categorie folosință | Intra vilan | Suprafața (mp) | Tarla | Parcelă | Nr. topo | Observații / Referințe |
|-----|---------------------|-------------|----------------|-------|---------|----------|------------------------|
| 1 | arabil | DA | 1.200 | - | - | - | |

Lungime Segmente

1) Valorile lungimilor segmentelor sunt obținute din proiecție în plan.

| Punct început | X / Y | Punct sfârșit | X / Y | Lungime segment (** (m) |
|---------------|----------------------------|---------------|----------------------------|-------------------------|
| 1 | 597.672,316 395.761,957 | 2 | 597.743,204 395.765,034 | 70.955 |
| 2 | 597.743,204 395.765,034 | 3 | 597.743,527 395.779,864 | 14.833 |
| 3 | 597.743,527 395.779,864 | 4 | 597.721,269 395.779,912 | 22.258 |
| 4 | 597.721,269 395.779,912 | 5 | 597.701,454 395.778,989 | 19.837 |
| 5 | 597.701,454 395.778,989 | 6 | 597.696,843 395.780,485 | 4.847 |

| Punct început | X / Y | Punct sfârșit | X / Y | Lungime segment (** (m) |
|---------------|----------------------------|---------------|----------------------------|-------------------------|
| 6 | 597.696,843 395.780,485 | 7 | 597.693,422 395.783,036 | 4.268 |
| 7 | 597.693,422 395.783,036 | 8 | 597.687,181 395.782,701 | 6.25 |
| 8 | 597.687,181 395.782,701 | 9 | 597.680,304 395.782,143 | 6.9 |
| 9 | 597.680,304 395.782,143 | 10 | 597.676,108 395.780,516 | 4.5 |
| 10 | 597.676,108 395.780,516 | 11 | 597.673,803 395.778,016 | 3.4 |
| 11 | 597.673,803 395.778,016 | 12 | 597.672,109 395.776,178 | 2.5 |
| 12 | 597.672,109 395.776,178 | 1 | 597.672,316 395.761,957 | 14.223 |

** Lungimile segmentelor sunt determinate în planul de proiecție Stereo 70 și sunt rotunjite la 1 milimetru.

*** Distanța dintre puncte este formată din segmente cumulate ce sunt mai mici decât valoarea 1 milimetru.

**DATE DESPRE IMOBILUL NR. 2836**

Oficiul de Cadastru și Publicitate Imobiliară PRAHOVA
Biroul de Cadastru și Publicitate Imobiliară Ploiești

A. Partea I. Descrierea imobilului

TEREN Intravilan

Adresa: Loc. Mocesti, Nr. 358, Jud. Prahova

| Nr. Crt | Nr cadastral Nr. topografic | Suprafața* (mp) | Observații / Referințe |
|---------|-----------------------------|-----------------|---------------------------------------|
| A1 | 21662 | 3.527 | Sector cadastral:35 Teren imprejmuit; |

Construcții

| Crt | Nr cadastral Nr. topografic | Adresa | Observații / Referințe |
|------|-----------------------------|-------------------------------------|---|
| A1.1 | 21662-C1 | Loc. Mocesti, Nr. 358, Jud. Prahova | Nr. niveluri:2; S. construita la sol:84 mp; C1-LOCUINTA (P+1E), SC DESF=174MP, SC ETAJ=90MP, DIN CARE 2 TERASE ACOPERITE IN SUPRAF. CONSTRUITA DE 11MP, RESPECTIV 3MP, AN CONSTRUIRE:1998 |
| A1.2 | 21662-C2 | Loc. Mocesti, Nr. 358, Jud. Prahova | Nr. niveluri:2; S. construita la sol:82 mp; C2-ANEXA (Sp+P), SC DESF=108MP, SC SUBSOL=26MP, AN CONSTRUIRE=1978 |
| A1.3 | 21662-C3 | Loc. Mocesti, Nr. 358, Jud. Prahova | Nr. niveluri:1; S. construita la sol:31 mp; C3-MAGAZIE(P), SC DESF=31MP, AN CONSTRUIRE:1992 |
| A1.4 | 21662-C4 | Loc. Mocesti, Nr. 358, Jud. Prahova | Nr. niveluri:1; S. construita la sol:4 mp; C4-WC(P), SC DESF=4MP, AN CONSTRUIRE:1998 |

B. Partea II. Proprietari și acte

| Inscrieri privitoare la dreptul de proprietate și alte drepturi reale | Referințe |
|---|---|
| 13800 / 04/02/2022 | |
| Act Notarial nr. 146, din 21/08/2017 emis de NP IVAN CONSTANTIN (act administrativ nr 21 din 31.08.1998, emis de CONSILIUL LOCAL IORDACHEANU;act notarial nr 45 din 01.03.2022, emis de NP IVAN CONSTANTIN; act administrativ nr 728 din 25.01.2022, emis de PRIMARIA IORDACHEANU;act administrativ nr 727 din 25.01.2022, emis de PRIMARIA COMUNEI IORDACHEANU); | |
| B2 | se respinge cererea privind actualizarea informatiilor cadastrale, intrucat referatul de completare nu a fost solutionat corespunzator |
| 41340 / 23/03/2022 | |
| Act Administrativ nr. 728, din 25/01/2022 emis de PRIMARIA IORDACHEANU (act administrativ nr 21 din 31.08.1998, emis de CONSILIUL LOCAL IORDACHEANU;act notarial nr 146 din 21.08.2017, emis de NP IVAN CONSTANTIN;act administrativ nr 13800 din 17.03.2022, emis de OCPI PRAHOVA;act notarial nr 45 din 01.03.2022, emis de NP IVAN CONSTANTIN); | |
| B3 | se actualizeaza informatiile cadastrale conform documentatiei tehnice avizate in sensul ca adresa actuala a imobilului este: comuna Iordacheanu, sat Mocesti, Nr. 358, judet Prahova" |
| B4 | Intabulare, drept de PROPRIETATE, dobandit prin Succesiune, cota actuala 1/1 1) STOICA VERONEL |
| B5 | Intabulare, drept de PROPRIETATE, dobandit prin Construire, cota actuala 1/1 1) STOICA VERONEL |

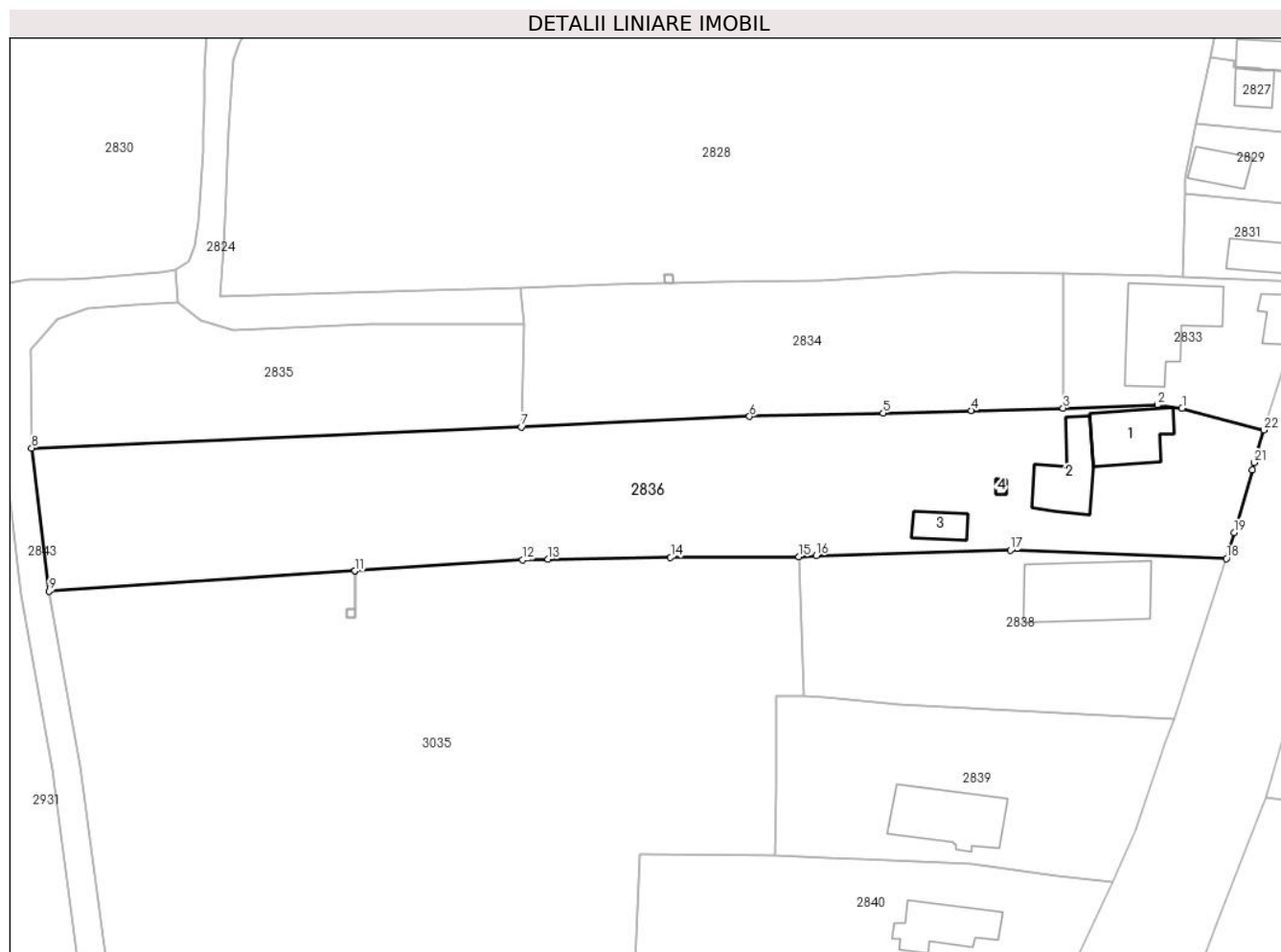
C. Partea III. SARCINI .

| Inscrieri privind dezmembramintele dreptului de proprietate, drepturi reale de garanție și sarcini | Referințe |
|--|-----------|
| NU SUNT | |

Teren

| Nr cadastral | Suprafața (mp)* | Observații / Referințe |
|--------------|-----------------|------------------------|
| 21662 | 3.527 | |

* Suprafața este determinată în planul de proiecție Stereo 70.



Date referitoare la teren

| Crt | Categorie folosință | Intra vilan | Suprafața (mp) | Tarla | Parcelă | Nr. topo | Observații / Referințe |
|-----|---------------------|-------------|----------------|-------|---------|----------|------------------------|
| 1 | curți constructii | DA | 2.131 | 9 | 350 | - | |
| 2 | arabil | DA | 1.396 | 9 | 351 | - | |

Date referitoare la construcții

| Crt | Număr | Destinație construcție | Supraf. (mp) | Situație juridică | Observații / Referințe |
|------|----------|-------------------------|--------------|-------------------|--|
| A1.1 | 21662-C1 | construcții de locuințe | 84 | Cu acte | Nr. niveluri:2; S. construită la sol:84 mp; C1-LOCUINȚA(P+1E), SC DESF=174MP, SC ETAJ-90MP, DIN CARE 2 TERASE ACOPERITE ÎN SUPRAF. CONSTRUITĂ DE 11MP, RESPECTIV 3MP, AN CONSTRUIRE:1998 |
| A1.2 | 21662-C2 | construcții anexa | 82 | Cu acte | Nr. niveluri:2; S. construită la sol:82 mp; C2-ANEXA(Sp+P), SC DESF=108MP, SC SUBSOL=26MP, AN CONSTRUIRE=1978 |
| A1.3 | 21662-C3 | construcții anexa | 31 | Cu acte | Nr. niveluri:1; S. construită la sol:31 mp; C3-MAGAZIE(P), SC DESF=31MP, AN CONSTRUIRE:1992 |
| A1.4 | 21662-C4 | construcții anexa | 4 | Cu acte | Nr. niveluri:1; S. construită la sol:4 mp; C4-WC(P), SC DESF=4MP, AN CONSTRUIRE:1998 |

Lungime Segmente

1) Valorile lungimilor segmentelor sunt obținute din proiecție în plan.

| Punct început | X / Y | Punct sfârșit | X / Y | Lungime segment (** (m) |
|---------------|----------------------------|---------------|----------------------------|-------------------------|
| 1 | 597.838,79 395.767,72 | 2 | 597.835,23 395.768,21 | 3.594 |
| 3 | 597.821,58 395.767,75 | 4 | 597.808,298 395.767,399 | 13.287 |
| 5 | 597.795,524 395.767,041 | 6 | 597.776,214 395.766,533 | 19.317 |
| 7 | 597.743,204 395.765,034 | 8 | 597.672,316 395.761,957 | 70.955 |
| 9 | 597.674,835 395.741,276 | 10 | 597.719,079 395.744,192 | 44.34 |
| 11 | 597.719,082 395.744,192 | 12 | 597.743,336 395.745,791 | 24.307 |
| 13 | 597.747,024 395.745,917 | 14 | 597.764,784 395.746,181 | 17.762 |
| 15 | 597.783,359 395.746,269 | 16 | 597.785,865 395.746,428 | 2.511 |
| 17 | 597.813,977 395.747,188 | 18 | 597.845,186 395.745,979 | 31.233 |
| 19 | 597.846,317 395.749,75 | 20 | 597.848,95 395.758,792 | 9.418 |
| 21 | 597.849,218 395.759,866 | 22 | 597.850,62 395.764,57 | 4.908 |

| Punct început | X / Y | Punct sfârșit | X / Y | Lungime segment (** (m) |
|---------------|----------------------------|---------------|----------------------------|-------------------------|
| 2 | 597.835,23 395.768,21 | 3 | 597.821,58 395.767,75 | 13.658 |
| 4 | 597.808,298 395.767,399 | 5 | 597.795,524 395.767,041 | 12.779 |
| 6 | 597.776,214 395.766,533 | 7 | 597.743,204 395.765,034 | 33.044 |
| 8 | 597.672,316 395.761,957 | 9 | 597.674,835 395.741,276 | 20.834 |
| 10 | 597.719,079 395.744,192 | 11 | 597.719,082 395.744,192 | 0.003 |
| 12 | 597.743,336 395.745,791 | 13 | 597.747,024 395.745,917 | 3.69 |
| 14 | 597.764,784 395.746,181 | 15 | 597.783,359 395.746,269 | 18.575 |
| 16 | 597.785,865 395.746,428 | 17 | 597.813,977 395.747,188 | 28.122 |
| 18 | 597.845,186 395.745,979 | 19 | 597.846,317 395.749,75 | 3.937 |
| 20 | 597.848,95 395.758,792 | 21 | 597.849,218 395.759,866 | 1.107 |
| 22 | 597.850,62 395.764,57 | 1 | 597.838,79 395.767,72 | 12.242 |

** Lungimile segmentelor sunt determinate în planul de proiecție Stereo 70 și sunt rotunjite la 1 milimetru.

*** Distanța dintre puncte este formată din segmente cumulate ce sunt mai mici decât valoarea 1 milimetru.

**DATE DESPRE IMOBILUL NR. 2837**

Oficiul de Cadastru și Publicitate Imobiliară PRAHOVA
Biroul de Cadastru și Publicitate Imobiliară Ploiești

A. Partea I. Descrierea imobilului

TEREN Intravilan

Adresa: Loc. Mocesti, Jud. Prahova

| Nr. Crt | Nr cadastral Nr. topografic | Suprafața* (mp) | Observații / Referințe |
|---------|-----------------------------|-----------------|--|
| A1 | | 1 | Sector cadastral:35 Teren neimprijmit; |

Construcții

| Crt | Nr cadastral Nr. topografic | Adresa | Observații / Referințe |
|------|-----------------------------|----------------------------|---|
| A1.1 | | Loc. Mocesti, Jud. Prahova | Nr. niveluri:1; S. construita la sol:1 mp; STALP ENERGIE ELECTRICA LEA 20KV |

B. Partea II. Proprietari și acte

| Inscrieri privitoare la dreptul de proprietate și alte drepturi reale | | Referințe |
|---|--|-----------|
| / | | |
| Act Normativ nr. 123, din 10/07/2012 emis de PARLAMENTUL ROMANIEI; | | |
| B1 | Intabulare, drept de PROPRIETATE, dobandit prin Lege, cota actuala 1/1 1) STATUL ROMAN, CIF:9999999999999, DOMENIU PUBLIC | A1, A1.1 |
| Act Normativ nr. 980, din 16/12/2015 emis de GUVERNUL ROMANIEI; | | |
| B2 | Intabulare, drept de ADMINISTRARE, dobandit prin Lege 1) MINISTERUL ECONOMIEI, ENERGIEI SI MEDIULUI DE AFACERI, CIF:9999999999999 | A1, A1.1 |
| Act Administrativ nr. 9, din 07/10/2005 emis de MINISTERUL ECONOMIEI SI COMERTULUI (ACT ADITIONAL 1/10.06.2008 EMIS DE MINISTERUL ECONOMIEI SI FINANTELOR, ACT ADITIONAL 2/18.06.2015 EMIS DE MINISTERUL ENERGIEI, INTREPRINDERILOR MICI SI MIJLOCII SI MEDIULUI DE AFACERI, ACT ADITIONAL 3/10.02.2016 EMIS DE MINISTERUL ENERGIEI, ACT ADITIONAL 4/02.03.2017 EMIS DE MINISTERUL ENERGIEI); | | |
| B3 | Intabulare, drept de CONCESIUNE, dobandit prin Lege 1) DISTRIBUTIE ENERGIE ELECTRICA ROMANIA SA, CIF:14476722 | A1, A1.1 |

C. Partea III. SARCINI .

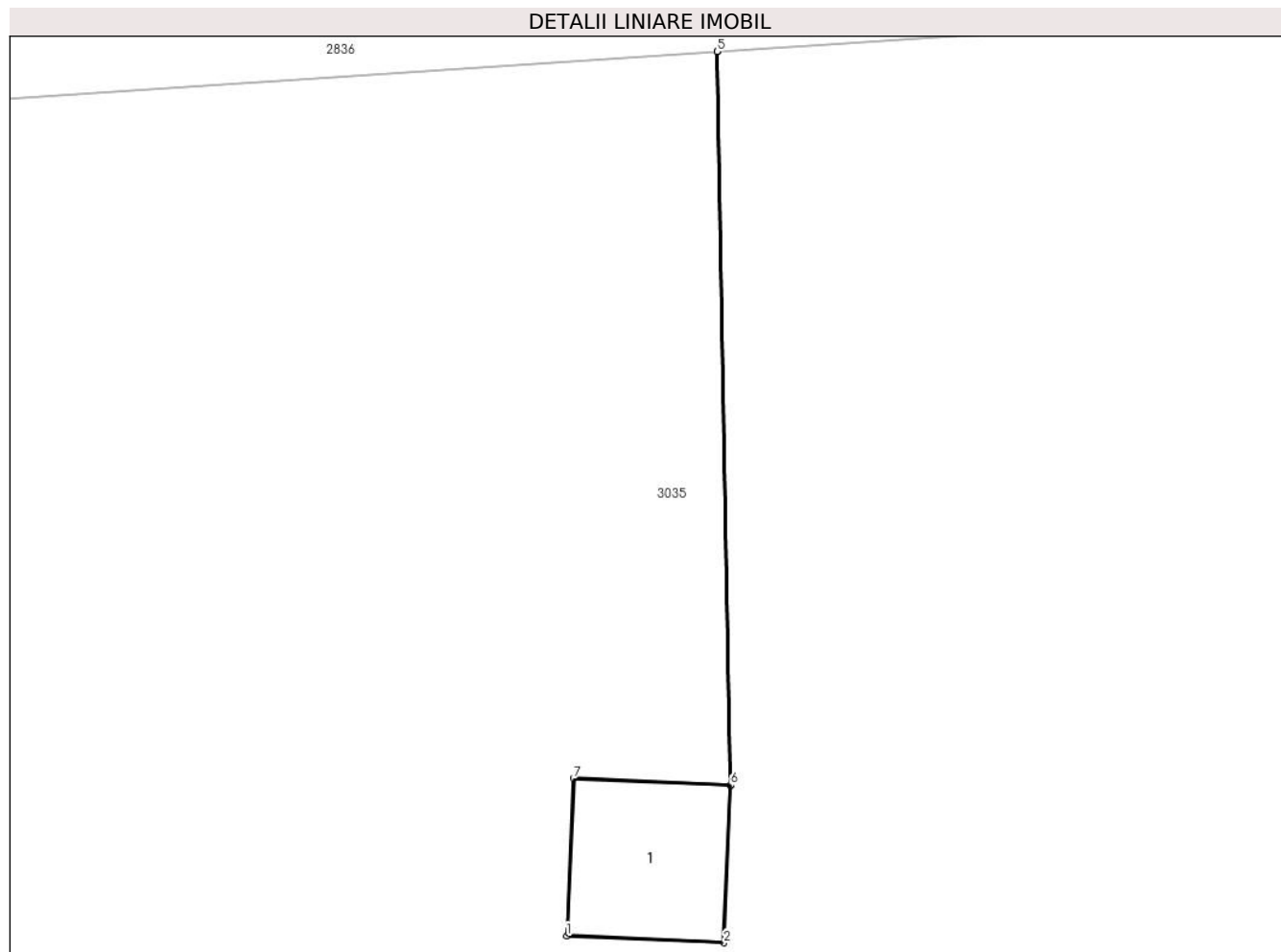
| Inscrieri privind dezmembramintele dreptului de proprietate, drepturi reale de garanție și sarcini | Referințe |
|--|-----------|
| NU SUNT | |

Anexa Nr. 1 La Partea I

Teren

| Nr cadastral | Suprafața (mp)* | Observații / Referințe |
|--------------|-----------------|------------------------|
| | 1 | |

* Suprafața este determinată în planul de proiecție Stereo 70.



Date referitoare la teren

| Crt | Categorie folosință | Intra vilan | Suprafața (mp) | Tarla | Parcelă | Nr. topo | Observații / Referințe |
|-----|---------------------|-------------|----------------|-------|---------|----------|------------------------|
| 1 | curți constructii | DA | 1 | - | - | - | |

Date referitoare la construcții

| Crt | Număr | Destinație construcție | Supraf. (mp) | Situație juridică | Observații / Referințe |
|------|-------|--------------------------------------|--------------|-------------------|---|
| A1.1 | | construcții industriale și edilitare | 1 | Cu acte | Nr. niveluri:1; S. construită la sol:1 mp; STALP ENERGIE ELECTRICA LEA 20KV |

Lungime Segmente

1) Valorile lungimilor segmentelor sunt obținute din proiecție în plan.

| Punct început | X / Y | Punct sfârșit | X / Y | Lungime segment (** (m) |
|---------------|----------------------------|---------------|----------------------------|-------------------------|
| 1 | 597.717,933 395.737,462 | 2 | 597.719,132 395.737,409 | 1.2 |
| 2 | 597.719,132 395.737,409 | 3 | 597.719,184 395.738,608 | 1.2 |
| 3 | 597.719,184 395.738,608 | 4 | 597.719,082 395.744,192 | 5.585 |

| Punct început | X / Y | Punct sfârşit | X / Y | Lungime segment (** (m) |
|---------------|----------------------------|---------------|----------------------------|-------------------------|
| 4 | 597.719,082 395.744,192 | 5 | 597.719,079 395.744,192 | 0.003 |
| 5 | 597.719,079 395.744,192 | 6 | 597.719,181 395.738,608 | 5.585 |
| 6 | 597.719,181 395.738,608 | 7 | 597.717,986 395.738,661 | 1.197 |
| 7 | 597.717,986 395.738,661 | 1 | 597.717,933 395.737,462 | 1.2 |

** Lungimile segmentelor sunt determinate în planul de proiecţie Stereo 70 şi sunt rotunjite la 1 milimetru.

*** Distanţa dintre puncte este formată din segmente cumulate ce sunt mai mici decât valoarea 1 milimetru.

**DATE DESPRE IMOBILUL NR. 2838**

Oficiul de Cadastru și Publicitate Imobiliară PRAHOVA
Biroul de Cadastru și Publicitate Imobiliară Ploiești

A. Partea I. Descrierea imobilului

TEREN Intravilan

Nr. CF vechi:1101

Nr. cadastral vechi:10263

Adresa: Loc. Mocesti, Jud. Prahova

| Nr. Crt | Nr cadastral Nr. topografic | Suprafața* (mp) | Observații / Referințe |
|---------|-----------------------------|------------------------------------|---------------------------------------|
| A1 | 20401 | Din acte: 1.225 Masurata: 1.299 | Sector cadastral:35 Teren imprejmuit; |

Construcții

| Crt | Nr cadastral Nr. topografic | Adresa | Observații / Referințe |
|------|-----------------------------|----------------------------|---|
| A1.1 | 20401-C1 | Loc. Mocesti, Jud. Prahova | Nr. niveluri:2; S. construita la sol:154 mp; C1 - LOCUINTA in suprafata de 154 mp; Su parter+mansarda=187,01 mp |

B. Partea II. Proprietari și acte

| Inscrieri privitoare la dreptul de proprietate și alte drepturi reale | | Referințe |
|---|--|-----------|
| 5751 / 04/02/2010 | | |
| Act Notarial nr. 11177, din 03/12/2007 emis de JUDECATORIA PLOIESTI (certificat mostenitor nr.542/30.11.2009 emis de NP IVAN C-TIN;); | | |
| B1 | Intabulare, drept de PROPRIETATEEuzucapare in indiviziune, dobandit prin Succesiune, cota actuala 8/32 1) PETRE GABRIEL 2) PETRE STELUTA 3) OLTEANU PETRUTA | A1 |
| Hotarare Judecatoreasca nr. 11177, din 03/12/2007 emis de JUDECATORIA PLOIESTI; | | |
| B4 | Intabulare, drept de PROPRIETATEEuzucapare in indiviziune, dobandit prin Succesiune, cota actuala 8/32 1) OLTEANU PETRUTA 2) PETRE GABRIEL 3) PETRE STELUTA | A1.1 |
| 72801 / 16/12/2010 | | |
| Act Notarial nr. 4811, din 09/12/2010 emis de NP MARGINEANU GRIGORE-ADRIAN; | | |
| B6 | Intabulare, drept de PROPRIETATEcumparare ca bun comun, dobandit prin Conventie, cota actuala 24/32 1) OLTEANU PETRUTA 2) OLTEANU DAN | A1 |
| B7 | Intabulare, drept de PROPRIETATEcumparare ca bun comun, dobandit prin Conventie, cota actuala 24/32 1) OLTEANU PETRUTA 2) OLTEANU DAN | A1.1 |
| 86931 / 20/09/2017 | | |
| Act Administrativ nr. 5751, din 09/02/2010 emis de OCPI PRAHOVA; | | |
| B8 | se repositioneaza imobilul conform documentatiei cadastrale anexate | A1, A1.1 |

C. Partea III. SARCINI

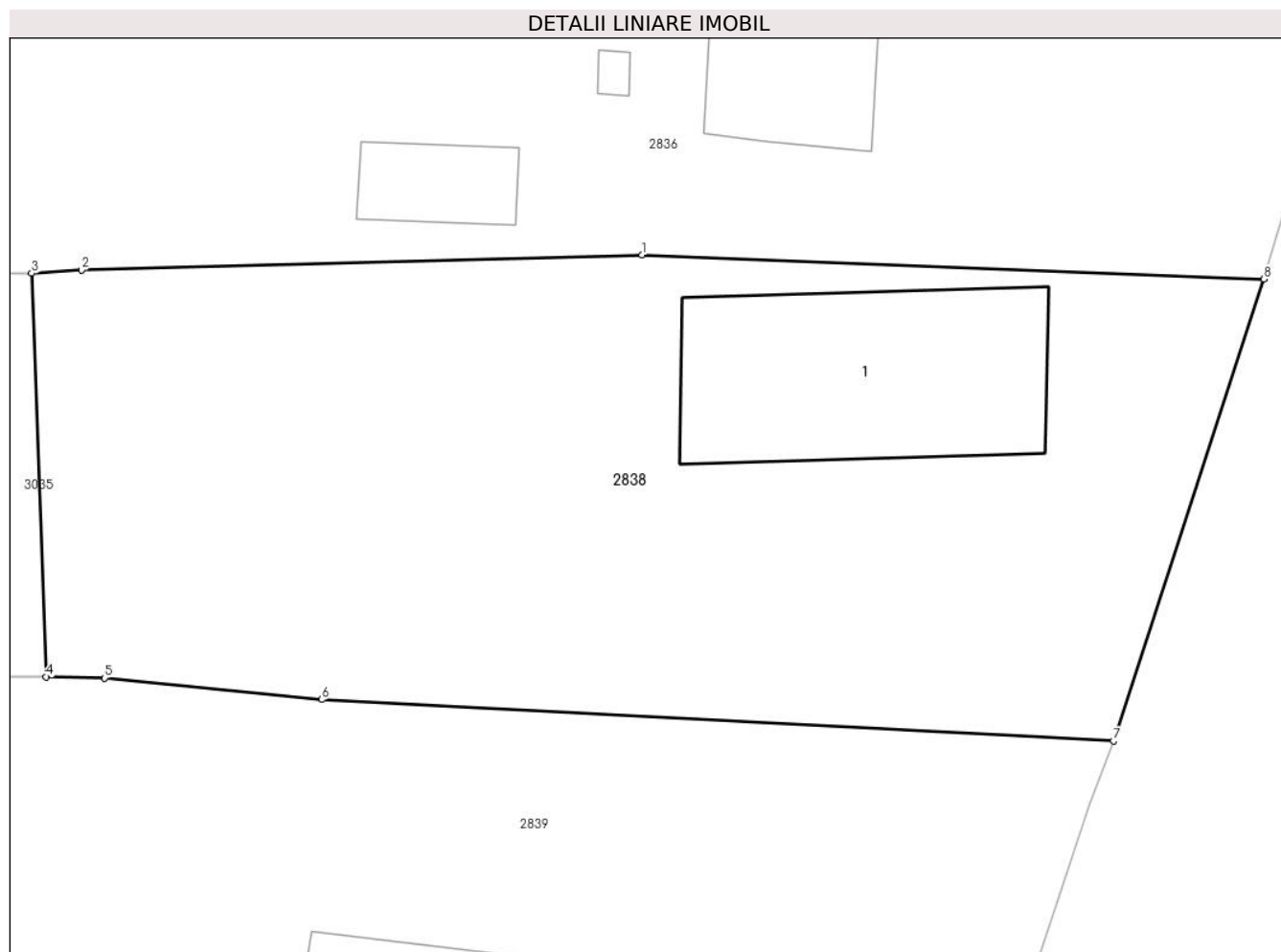
| Inscrieri privind dezmembramintele dreptului de proprietate, drepturi reale de garanție și sarcini | | Referințe |
|--|--|-----------|
| 72801 / 16/12/2010 | | |
| Act Notarial nr. 4811, din 09/12/2010 emis de NP MARGINEANU GRIGORE-ADRIAN; | | |
| C1 | Intabulare, drept de UZviager asupra cotei de 20/32 din imobil 1) PETRE ELENA | A1, A1.1 |

Anexa Nr. 1 La Partea I

Teren

| Nr cadastral | Suprafața (mp)* | Observații / Referințe |
|--------------|------------------------------------|------------------------|
| 20401 | Din acte: 1.225 Masurata: 1.299 | |

* Suprafața este determinată în planul de proiecție Stereo 70.



Date referitoare la teren

| Crt | Categorie folosință | Intra vilan | Suprafața (mp) | Tarla | Parcelă | Nr. topo | Observații / Referințe |
|-----|---------------------|-------------|----------------|-------|---------|----------|------------------------|
| 1 | curți construcții | DA | 650 | 9 | 353 | - | |
| 2 | arabil | DA | 649 | 9 | 353/1 | - | |

Date referitoare la construcții

| Crt | Număr | Destinație construcție | Supraf. (mp) | Situație juridică | Observații / Referințe |
|------|----------|-------------------------|--------------|-------------------|---|
| A1.1 | 20401-C1 | construcții de locuințe | 154 | Cu acte | Nr. niveluri:2; S. construita la sol:154 mp; C1 - LOCUINTA în suprafata de 154 mp; Su parter+mansarda=187,01 mp |

Lungime Segmente

1) Valorile lungimilor segmentelor sunt obținute din proiecție în plan.

| Punct început | X / Y | Punct sfârșit | X / Y | Lungime segment (** (m) |
|---------------|----------------------------|---------------|----------------------------|-------------------------|
| 1 | 597.813,977 395.747,188 | 2 | 597.785,865 395.746,428 | 28.122 |
| 2 | 597.785,865 395.746,428 | 3 | 597.783,359 395.746,269 | 2.511 |
| 3 | 597.783,359 395.746,269 | 4 | 597.784,089 395.726,038 | 20.244 |
| 4 | 597.784,089 395.726,038 | 5 | 597.787,011 395.725,972 | 2.923 |
| 5 | 597.787,011 395.725,972 | 6 | 597.797,916 395.724,899 | 10.957 |
| 6 | 597.797,916 395.724,899 | 7 | 597.837,637 395.722,818 | 39.776 |
| 7 | 597.837,637 395.722,818 | 8 | 597.845,186 395.745,979 | 24.36 |
| 8 | 597.845,186 395.745,979 | 1 | 597.813,977 395.747,188 | 31.233 |

** Lungimile segmentelor sunt determinate în planul de proiecție Stereo 70 și sunt rotunjite la 1 milimetru.

*** Distanța dintre puncte este formată din segmente cumulate ce sunt mai mici decât valoarea 1 milimetru.

**DATE DESPRE IMOBILUL NR. 2839**

Oficiul de Cadastru și Publicitate Imobiliară PRAHOVA
Biroul de Cadastru și Publicitate Imobiliară Ploiești

A. Partea I. Descrierea imobilului

TEREN Intravilan

Adresa: Loc. Mocesti, Nr. 360, Jud. Prahova

| Nr. Crt | Nr cadastral Nr. topografic | Suprafața* (mp) | Observații / Referințe |
|---------|-----------------------------|-----------------|---------------------------------------|
| A1 | 21120 | 1.236 | Sector cadastral:35 Teren imprejmuit; |

Construcții

| Crt | Nr cadastral Nr. topografic | Adresa | Observații / Referințe |
|------|-----------------------------|-------------------------------------|---|
| A1.1 | 21120-C1 | Loc. Mocesti, Nr. 360, Jud. Prahova | Nr. niveluri:2; S. construita la sol:121 mp; LOCUINTA |

B. Partea II. Proprietari și acte

| Inscrieri privitoare la dreptul de proprietate și alte drepturi reale | | Referințe |
|---|--|-----------|
| 74945 / 11/08/2017 | | |
| Act Administrativ nr. 4790, din 26/07/1968 emis de COMUNA IORDACHEANU (act notarial nr 424 din 02.09.1968, emis de NOTARIATUL DE STAT PRAHOVA;act administrativ nr 4165 din 29.06.2017, emis de COMUNA IORDACHEANU;act notarial nr 641 din 10.11.2004, emis de NP IVAN CONSTANTIN;act administrativ nr 4165 din 29.06.2017, emis de COMUNA IORDACHEANU;act administrativ nr seria DP nr. 136720 din 17.09.2004, emis de PRIMARIA MUNICIPIULUI PLOIESTI;act administrativ nr 4791 din 26.07.2017, emis de COMUNA IORDACHEANU;act notarial nr 690 din 01.08.2017, emis de NP ANTON GEORGETA); | | |
| B2 | Intabulare, drept de PROPRIETATEmostenire, dobandit prin Succesiune, cota actuala 600/800 1) CUCULEANU MIHAI | A1 |
| B4 | Intabulare, drept de PROPRIETATEmostenire, dobandit prin Succesiune, cota actuala 3/4 1) CUCULEANU MIHAI | A1.1 |
| Act Administrativ nr. 4791, din 26/07/2017 emis de COMUNA IORDACHEANU (act administrativ nr 4790 din 26.07.1968, emis de COMUNA IORDACHEANU); | | |
| B5 | se noteaza posesia asupra suprafetei de 430 mp din terenul in suprafata totala de 1230 mp 1) CUCULEANU MIHAI 2) CUCULEANU TUDORA | A1 |
| 107839 / 24/11/2017 | | |
| Act Notarial nr. 1245, din 23/11/2017 emis de NP Anton Georgeta; | | |
| B6 | Intabulare, drept de PROPRIETATEcumparare ca bun comun, dobandit prin Conventie, cota actuala 200/1230 1) CUCULEANU MIHAI 2) CUCULEANU FLORENTINA-SIMONA | A1 |
| B7 | Intabulare, drept de PROPRIETATEcumparare ca bun comun, dobandit prin Conventie, cota actuala 1/4 1) CUCULEANU MIHAI 2) CUCULEANU FLORENTINA-SIMONA | A1.1 |

C. Partea III. SARCINI

| Inscrieri privind dezmembramentele dreptului de proprietate, drepturi reale de garanție și sarcini | | Referințe |
|--|---|-----------|
| 107839 / 24/11/2017 | | |
| Act Notarial nr. 1245, din 23/11/2017 emis de NP Anton Georgeta; | | |
| C1 | Intabulare, drept de HABITATIEVIAGERA (asupra cotei de 1/4 din constructie) 1) CUCULEANU TUDORA | A1, A1.1 |

Anexa Nr. 1 La Partea I

Teren

| Nr cadastral | Suprafața (mp)* | Observații / Referințe |
|--------------|-----------------|------------------------|
| 21120 | 1.236 | |

* Suprafața este determinată în planul de proiecție Stereo 70.

DETALII LINIARE IMOBIL



Date referitoare la teren

| Crt | Categorie folosință | Intravilan | Suprafața (mp) | Tarla | Parcelă | Nr. topo | Observații / Referințe |
|-----|---------------------|------------|----------------|-------|---------|----------|---------------------------------------|
| 1 | curți construcții | DA | 1.236 | 9 | 354 | - | suprafata de 430mp se afla in posesie |

Date referitoare la construcții

| Crt | Număr | Destinație construcție | Supraf. (mp) | Situație juridică | Observații / Referințe |
|------|----------|-------------------------|--------------|-------------------|---|
| A1.1 | 21120-C1 | construcții de locuințe | 121 | Cu acte | Nr. niveluri:2; S. construita la sol:121 mp; LOCUINTA |

Lungime Segmente

1) Valorile lungimilor segmentelor sunt obținute din proiecție în plan.

| Punct început | X / Y | Punct sfârșit | X / Y | Lungime segment (** (m) |
|---------------|----------------------------|---------------|----------------------------|-------------------------|
| 1 | 597.780,127 395.726,045 | 2 | 597.780,09 395.712,602 | 13.443 |
| 2 | 597.780,09 395.712,602 | 3 | 597.779,891 395.703,027 | 9.577 |
| 3 | 597.779,891 395.703,027 | 4 | 597.787,315 395.702,748 | 7.429 |
| 4 | 597.787,315 395.702,748 | 5 | 597.792,286 395.702,577 | 4.974 |

| Punct început | X / Y | Punct sfârşit | X / Y | Lungime segment (** (m) |
|---------------|----------------------------|---------------|----------------------------|-------------------------|
| 5 | 597.792,286 395.702,577 | 6 | 597.808,291 395.701,76 | 16.026 |
| 6 | 597.808,291 395.701,76 | 7 | 597.820,676 395.700,108 | 12.495 |
| 7 | 597.820,676 395.700,108 | 8 | 597.828,671 395.699,284 | 8.037 |
| 8 | 597.828,671 395.699,284 | 9 | 597.832,115 395.706,647 | 8.129 |
| 9 | 597.832,115 395.706,647 | 10 | 597.836,465 395.719,702 | 13.761 |
| 10 | 597.836,465 395.719,702 | 11 | 597.837,637 395.722,818 | 3.329 |
| 11 | 597.837,637 395.722,818 | 12 | 597.797,916 395.724,899 | 39.776 |
| 12 | 597.797,916 395.724,899 | 13 | 597.787,011 395.725,972 | 10.957 |
| 13 | 597.787,011 395.725,972 | 14 | 597.784,089 395.726,038 | 2.923 |
| 14 | 597.784,089 395.726,038 | 1 | 597.780,127 395.726,045 | 3.962 |

** Lungimile segmentelor sunt determinate în planul de proiecţie Stereo 70 şi sunt rotunjite la 1 milimetru.

*** Distanţa dintre puncte este formată din segmente cumulate ce sunt mai mici decât valoarea 1 milimetru.

**DATE DESPRE IMOBILUL NR. 2840**

Oficiul de Cadastru și Publicitate Imobiliară PRAHOVA
Biroul de Cadastru și Publicitate Imobiliară Ploiești

A. Partea I. Descrierea imobilului

TEREN Intravilan

Nr. CF vechi:827
Nr. cadastral vechi:10088

Adresa: Loc. Mocesti, Jud. Prahova

| Nr. Crt | Nr cadastral Nr. topografic | Suprafața* (mp) | Observații / Referințe |
|---------|-----------------------------|------------------------------------|---------------------------------------|
| A1 | 20124 | Din acte: 1.213 Masurata: 1.231 | Sector cadastral:35 Teren imprejmuit; |

Construcții

| Crt | Nr cadastral Nr. topografic | Adresa | Observații / Referințe |
|------|-----------------------------|----------------------------|--|
| A1.1 | 20124-C1 | Loc. Mocesti, Jud. Prahova | Nr. niveluri:1; S. construita la sol:82 mp; LOCUINTA |

B. Partea II. Proprietari și acte

| Inscrieri privitoare la dreptul de proprietate și alte drepturi reale | | Referințe |
|---|--|-----------|
| 23235 / 04/04/2008 | | |
| Act Notarial nr. 2132, din 03/04/2008 emis de NP IVAN CONSTANTIN; | | |
| B2 | Intabulare, drept de PROPRIETATEcumparare ca bun comun, dobandit prin Conventie, cota actuala 1/1 1) TUNSOIU FLORINA 2) TUNSOIU DEMISTOCLE-CATALIN | A1, A1.1 |
| 88823 / 26/09/2017 | | |
| Act Administrativ nr. 10635, din 20/02/2008 emis de OCPI PLOIESTI; | | |
| B4 | se noteaza repositionarea imobilului conform documentatiei tehnice avizate | A1, A1.1 |

C. Partea III. SARCINI .

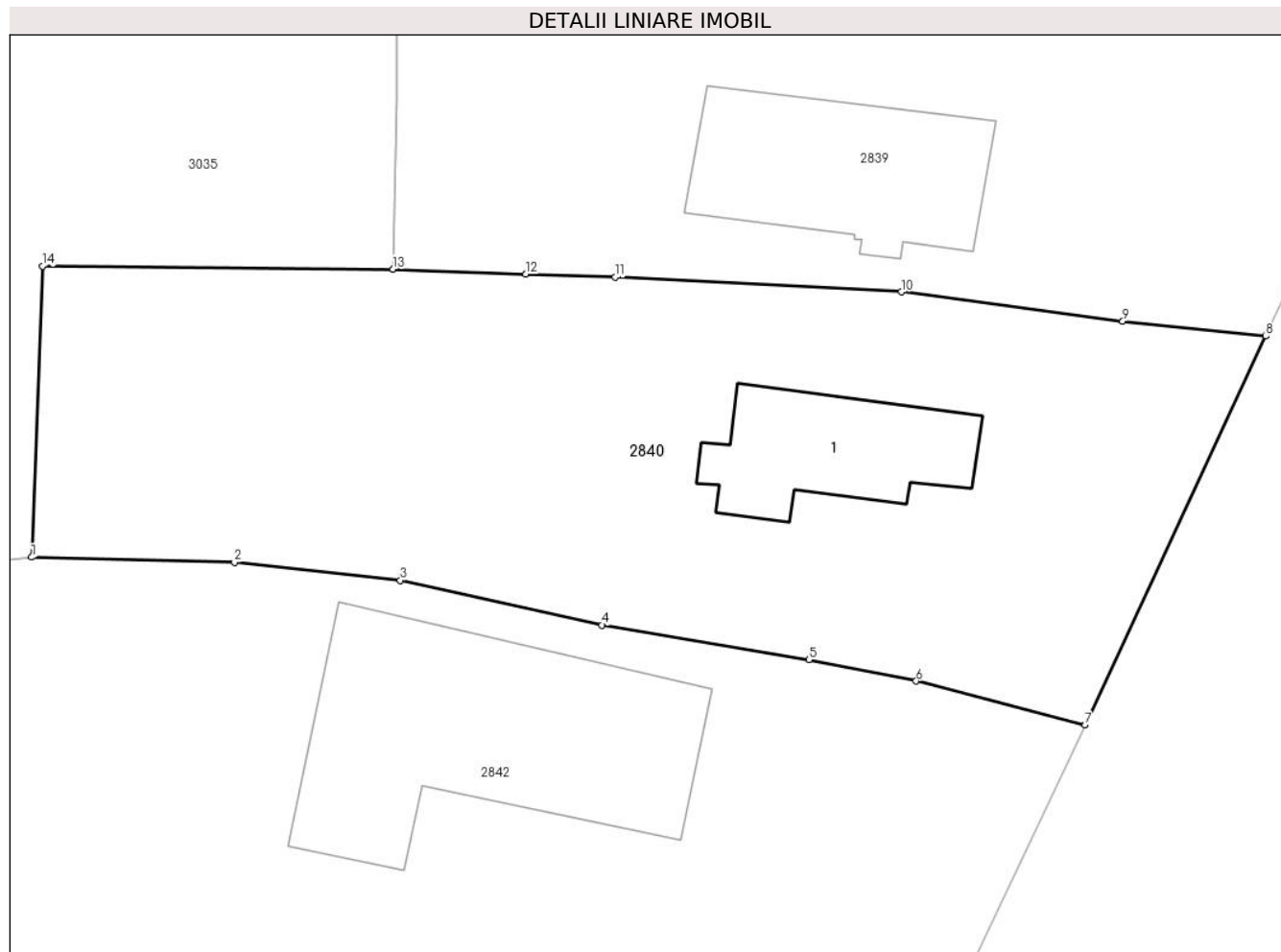
| Inscrieri privind dezmembramintele dreptului de proprietate, drepturi reale de garanție și sarcini | Referințe |
|--|-----------|
| NU SUNT | |

Anexa Nr. 1 La Partea I

Teren

| Nr cadastral | Suprafața (mp)* | Observații / Referințe |
|--------------|------------------------------------|------------------------|
| 20124 | Din acte: 1.213 Masurata: 1.231 | |

* Suprafața este determinată în planul de proiecție Stereo 70.



Date referitoare la teren

| Crt | Categorie folosință | Intravilan | Suprafața (mp) | Tarla | Parcelă | Nr. topo | Observații / Referințe |
|-----|---------------------|------------|----------------|-------|---------|----------|------------------------|
| 1 | curți constructii | DA | 879 | 9 | 358 | - | |
| 2 | arabil | DA | 352 | 9 | 357 | - | |

Date referitoare la construcții

| Crt | Număr | Destinație construcție | Supraf. (mp) | Situație juridică | Observații / Referințe |
|------|----------|-------------------------|--------------|-------------------|--|
| A1.1 | 20124-C1 | construcții de locuințe | 82 | Cu acte | Nr. niveluri:1; S. construita la sol:82 mp; LOCUINTA |

Lungime Segmente

1) Valorile lungimilor segmentelor sunt obținute din proiecție în plan.

| Punct început | X / Y | Punct sfârșit | X / Y | Lungime segment (** (m) |
|---------------|--------------------------|---------------|--------------------------|-------------------------|
| 1 | 597.759,68 395.686,92 | 2 | 597.771,02 395.686,64 | 11.343 |
| 2 | 597.771,02 395.686,64 | 3 | 597.780,29 395.685,63 | 9.325 |

| Punct început | X / Y | Punct sfârșit | X / Y | Lungime segment (** (m) |
|---------------|----------------------------|---------------|----------------------------|-------------------------|
| 3 | 597.780,29 395.685,63 | 4 | 597.791,57 395.683,13 | 11.554 |
| 4 | 597.791,57 395.683,13 | 5 | 597.803,13 395.681,19 | 11.722 |
| 5 | 597.803,13 395.681,19 | 6 | 597.809,13 395.680,0 | 6.117 |
| 6 | 597.809,13 395.680,0 | 7 | 597.818,58 395.677,54 | 9.765 |
| 7 | 597.818,58 395.677,54 | 8 | 597.828,671 395.699,284 | 23.972 |
| 8 | 597.828,671 395.699,284 | 9 | 597.820,676 395.700,108 | 8.037 |
| 9 | 597.820,676 395.700,108 | 10 | 597.808,291 395.701,76 | 12.495 |
| 10 | 597.808,291 395.701,76 | 11 | 597.792,286 395.702,577 | 16.026 |
| 11 | 597.792,286 395.702,577 | 12 | 597.787,315 395.702,748 | 4.974 |
| 12 | 597.787,315 395.702,748 | 13 | 597.779,891 395.703,027 | 7.429 |
| 13 | 597.779,891 395.703,027 | 14 | 597.760,29 395.703,19 | 19.602 |
| 14 | 597.760,29 395.703,19 | 1 | 597.759,68 395.686,92 | 16.281 |

** Lungimile segmentelor sunt determinate în planul de proiecție Stereo 70 și sunt rotunjite la 1 milimetru.

*** Distanța dintre puncte este formată din segmente cumulate ce sunt mai mici decât valoarea 1 milimetru.

**DATE DESPRE IMOBILUL NR. 2841**

Oficiul de Cadastru și Publicitate Imobiliară PRAHOVA
Biroul de Cadastru și Publicitate Imobiliară Ploiești

A. Partea I. Descrierea imobilului

TEREN Extravilan

Adresa: Jud. Prahova

| Nr. Crt | Nr cadastral Nr. topografic | Suprafața* (mp) | Observații / Referințe |
|---------|-----------------------------|-----------------|--|
| A1 | | 1 | Sector cadastral:35 Teren neimprijmit; |

Construcții

| Crt | Nr cadastral Nr. topografic | Adresa | Observații / Referințe |
|------|-----------------------------|--------------|---|
| A1.1 | | Jud. Prahova | Nr. niveluri:1; S. construita la sol:1 mp; STALP ENERGIE ELECTRICA LEA 20KV |

B. Partea II. Proprietari și acte

| Inscrieri privitoare la dreptul de proprietate și alte drepturi reale | | Referințe |
|---|--|-----------|
| / | | |
| Act Normativ nr. 123, din 10/07/2012 emis de PARLAMENTUL ROMANIEI; | | |
| B1 | Intabulare, drept de PROPRIETATE, dobandit prin Lege, cota actuala 1/1 1) STATUL ROMAN, CIF:9999999999999, DOMENIU PUBLIC | A1, A1.1 |
| Act Normativ nr. 980, din 16/12/2015 emis de GUVERNUL ROMANIEI; | | |
| B2 | Intabulare, drept de ADMINISTRARE, dobandit prin Lege 1) MINISTERUL ECONOMIEI, ENERGIEI SI MEDIULUI DE AFACERI, CIF:9999999999999 | A1, A1.1 |
| Act Administrativ nr. 9, din 07/10/2005 emis de MINISTERUL ECONOMIEI SI COMERTULUI (ACT ADITIONAL 1/10.06.2008 EMIS DE MINISTERUL ECONOMIEI SI FINANTELOR, ACT ADITIONAL 2/18.06.2015 EMIS DE MINISTERUL ENERGIEI, INTREPRINDERILOR MICI SI MIJLOCII SI MEDIULUI DE AFACERI, ACT ADITIONAL 3/10.02.2016 EMIS DE MINISTERUL ENERGIEI, ACT ADITIONAL 4/02.03.2017 EMIS DE MINISTERUL ENERGIEI); | | |
| B3 | Intabulare, drept de CONCESIUNE, dobandit prin Lege 1) DISTRIBUTIE ENERGIE ELECTRICA ROMANIA SA, CIF:14476722 | A1, A1.1 |

C. Partea III. SARCINI .

| Inscrieri privind dezmembramintele dreptului de proprietate, drepturi reale de garanție și sarcini | Referințe |
|--|-----------|
| NU SUNT | |

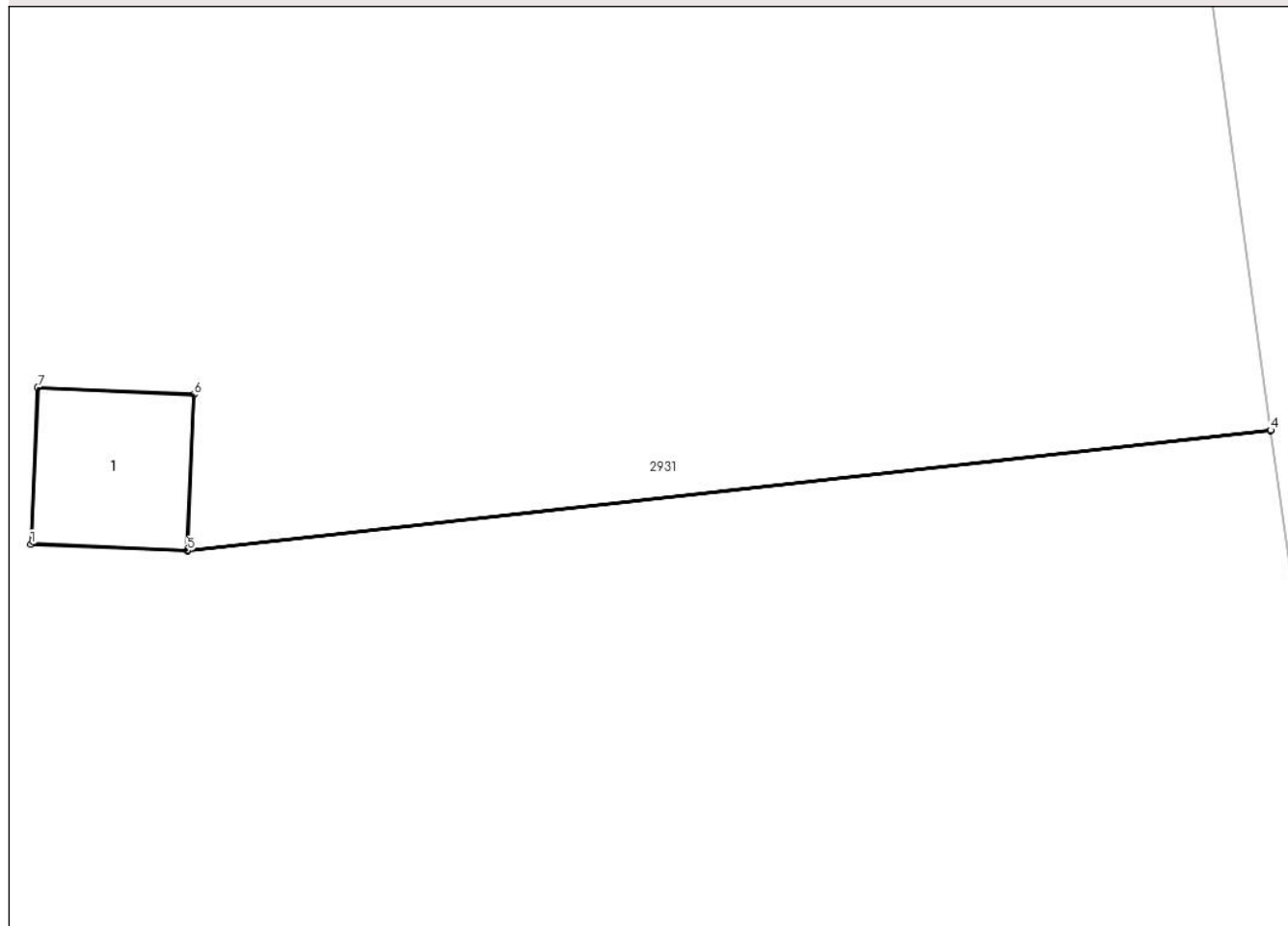
Anexa Nr. 1 La Partea I

Teren

| Nr cadastral | Suprafața (mp)* | Observații / Referințe |
|--------------|-----------------|------------------------|
| | 1 | |

* Suprafața este determinată în planul de proiecție Stereo 70.

DETALII LINIARE IMOBIL



Date referitoare la teren

| Crt | Categorie folosință | Intra vilan | Suprafața (mp) | Tarla | Parcelă | Nr. topo | Observații / Referințe |
|-----|---------------------|-------------|----------------|-------|---------|----------|------------------------|
| 1 | curti constructii | NU | 1 | - | - | - | |

Date referitoare la construcții

| Crt | Număr | Destinație construcție | Supraf. (mp) | Situație juridică | Observații / Referințe |
|------|-------|--------------------------------------|--------------|-------------------|---|
| A1.1 | | construcții industriale și edilitare | 1 | Cu acte | Nr. niveluri:1; S. construită la sol:1 mp; STALP ENERGIE ELECTRICA LEA 20KV |

Lungime Segmente

1) Valorile lungimilor segmentelor sunt obținute din proiecție în plan.

| Punct început | X / Y | Punct sfârșit | X / Y | Lungime segment (** (m) |
|---------------|----------------------------|---------------|----------------------------|-------------------------|
| 1 | 597.669,574 395.686,747 | 2 | 597.670,773 395.686,694 | 1.2 |
| 2 | 597.670,773 395.686,694 | 3 | 597.679,079 395.687,617 | 8.357 |
| 3 | 597.679,079 395.687,617 | 4 | 597.679,078 395.687,62 | 0.003 |

| Punct început | X / Y | Punct sfârșit | X / Y | Lungime segment (** (m) |
|---------------|----------------------------|---------------|----------------------------|-------------------------|
| 4 | 597.679,078 395.687,62 | 5 | 597.670,773 395.686,697 | 8.357 |
| 5 | 597.670,773 395.686,697 | 6 | 597.670,826 395.687,893 | 1.197 |
| 6 | 597.670,826 395.687,893 | 7 | 597.669,627 395.687,946 | 1.2 |
| 7 | 597.669,627 395.687,946 | 1 | 597.669,574 395.686,747 | 1.2 |

** Lungimile segmentelor sunt determinate în planul de proiecție Stereo 70 și sunt rotunjite la 1 milimetru.

*** Distanța dintre puncte este formată din segmente cumulate ce sunt mai mici decât valoarea 1 milimetru.

**DATE DESPRE IMOBILUL NR. 2842**

Oficiul de Cadastru și Publicitate Imobiliară PRAHOVA
Biroul de Cadastru și Publicitate Imobiliară Ploiești

A. Partea I. Descrierea imobilului

TEREN Intravilan

Adresa: Loc. Mocesti, Jud. Prahova

| Nr. Crt | Nr cadastral Nr. topografic | Suprafața* (mp) | Observații / Referințe |
|---------|--------------------------------|-----------------|---------------------------------------|
| A1 | | 4.778 | Sector cadastral:35 Teren imprejmuit; |

B. Partea II. Proprietari și acte

| Inscrieri privitoare la dreptul de proprietate și alte drepturi reale | | Referințe |
|--|---|-----------|
| / | | |
| Act Normativ nr. 7, din 13/03/1996 emis de PARLAMENTUL ROMANIEI (ART. 13); | | |
| B1 | Inscrierea posesiei, drept de PROPRIETATE, dobandit prin Lege, cota actuala 1/1 1) NEIDENTIFICAT NEIDENTIFICAT | A1 |
| B2 | SE NOTEAZA MENTIUNEA DE PROPRIETAR NEIDENTIFICAT | A1 |

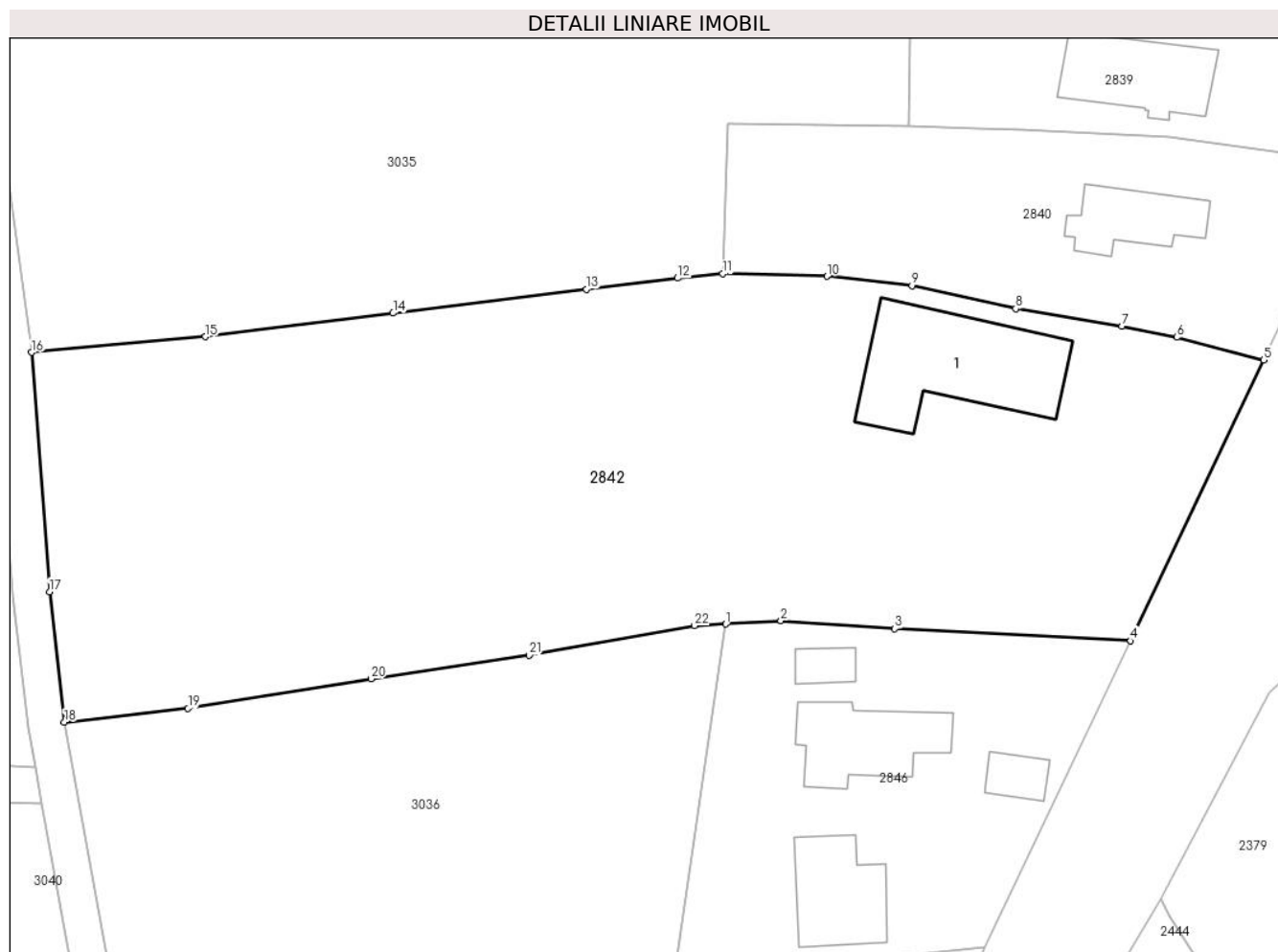
C. Partea III. SARCINI .

| Inscrieri privind dezmembramintele dreptului de proprietate, drepturi reale de garanție și sarcini | Referințe |
|--|-----------|
| NU SUNT | |

Teren

| | | |
|--------------|-----------------|------------------------|
| Nr cadastral | Suprafața (mp)* | Observații / Referințe |
| | 4.778 | |

* Suprafața este determinată în planul de proiecție Stereo 70.



Date referitoare la teren

| Crt | Categorie folosință | Intravilan | Suprafața (mp) | Tarla | Parcelă | Nr. topo | Observații / Referințe |
|-----|---------------------|------------|----------------|-------|---------|----------|------------------------|
| 1 | curți construcții | DA | 700 | - | - | - | |
| 2 | arabil | DA | 4.078 | - | - | - | |

Date referitoare la construcții

| Crt | Număr | Destinație construcție | Supraf. (mp) | Situație juridică | Observații / Referințe |
|------|-------|-------------------------|--------------|-------------------|---|
| A1.1 | | construcții de locuințe | 221 | Fara acte | Nr. niveluri:1; S. construita la sol:221 mp; LOCUINTA |

Lungime Segmente

1) Valorile lungimilor segmentelor sunt obținute din proiecție în plan.

| Punct început | X / Y | Punct sfârșit | X / Y | Lungime segment (** (m)) |
|---------------|----------------------------|---------------|----------------------------|--------------------------|
| 1 | 597.760,011 395.648,8 | 2 | 597.766,006 395.649,181 | 6.007 |
| 3 | 597.778,405 395.648,317 | 4 | 597.804,095 395.646,978 | 25.725 |
| 5 | 597.818,58 395.677,54 | 6 | 597.809,13 395.680,0 | 9.765 |

| Punct început | X / Y | Punct sfârșit | X / Y | Lungime segment (** (m)) |
|---------------|----------------------------|---------------|----------------------------|--------------------------|
| 2 | 597.766,006 395.649,181 | 3 | 597.778,405 395.648,317 | 12.429 |
| 4 | 597.804,095 395.646,978 | 5 | 597.818,58 395.677,54 | 33.821 |
| 6 | 597.809,13 395.680,0 | 7 | 597.803,13 395.681,19 | 6.117 |

| Punct început | X / Y | Punct sfârşit | X / Y | Lungime segment (** (m) |
|---------------|----------------------------|---------------|----------------------------|-------------------------|
| 7 | 597.803,13 395.681,19 | 8 | 597.791,57 395.683,13 | 11.722 |
| 9 | 597.780,29 395.685,63 | 10 | 597.771,02 395.686,64 | 9.325 |
| 11 | 597.759,68 395.686,92 | 12 | 597.754,751 395.686,44 | 4.952 |
| 13 | 597.744,822 395.685,247 | 14 | 597.723,784 395.682,633 | 21.2 |
| 15 | 597.703,343 395.680,077 | 16 | 597.684,421 395.678,361 | 19.0 |
| 17 | 597.686,362 395.652,333 | 18 | 597.687,982 395.638,125 | 14.3 |
| 19 | 597.701,449 395.639,622 | 20 | 597.721,39 395.642,85 | 20.2 |
| 21 | 597.738,6 395.645,411 | 22 | 597.756,616 395.648,625 | 18.3 |

| Punct început | X / Y | Punct sfârşit | X / Y | Lungime segment (** (m) |
|---------------|----------------------------|---------------|----------------------------|-------------------------|
| 8 | 597.791,57 395.683,13 | 9 | 597.780,29 395.685,63 | 11.554 |
| 10 | 597.771,02 395.686,64 | 11 | 597.759,68 395.686,92 | 11.343 |
| 12 | 597.754,751 395.686,44 | 13 | 597.744,822 395.685,247 | 10.0 |
| 14 | 597.723,784 395.682,633 | 15 | 597.703,343 395.680,077 | 20.6 |
| 16 | 597.684,421 395.678,361 | 17 | 597.686,362 395.652,333 | 26.1 |
| 18 | 597.687,982 395.638,125 | 19 | 597.701,449 395.639,622 | 13.55 |
| 20 | 597.721,39 395.642,85 | 21 | 597.738,6 395.645,411 | 17.4 |
| 22 | 597.756,616 395.648,625 | 1 | 597.760,011 395.648,8 | 3.4 |

** Lungimile segmentelor sunt determinate în planul de proiecție Stereo 70 și sunt rotunjite la 1 milimetru.

*** Distanța dintre puncte este formată din segmente cumulate ce sunt mai mici decât valoarea 1 milimetru.

**DATE DESPRE IMOBILUL NR. 2843**

Oficiul de Cadastru și Publicitate Imobiliară PRAHOVA
Biroul de Cadastru și Publicitate Imobiliară Ploiești

A. Partea I. Descrierea imobilului

TEREN Necunoscut

Adresa: Loc. Mocesti, Jud. Prahova

| Nr. Crt | Nr cadastral Nr. topografic | Suprafața* (mp) | Observații / Referințe |
|---------|-----------------------------|-----------------|---|
| A1 | | 1.384 | Sector cadastral:35 Teren neimprejmuit; |

B. Partea II. Proprietari și acte

| Inscrieri privitoare la dreptul de proprietate și alte drepturi reale | | Referințe |
|---|---|-----------|
| / | | |
| Act Normativ nr. 7, din 13/03/1996 emis de PARLAMENTUL ROMANIEI; | | |
| B1 | Inscrierea provizorie, drept de PROPRIETATE, dobandit prin Lege, cota actuala 1/1 | A1 |
| 1) COMUNA IORDACHEANU, CIF:2845800, DOMENIU PUBLIC | | |

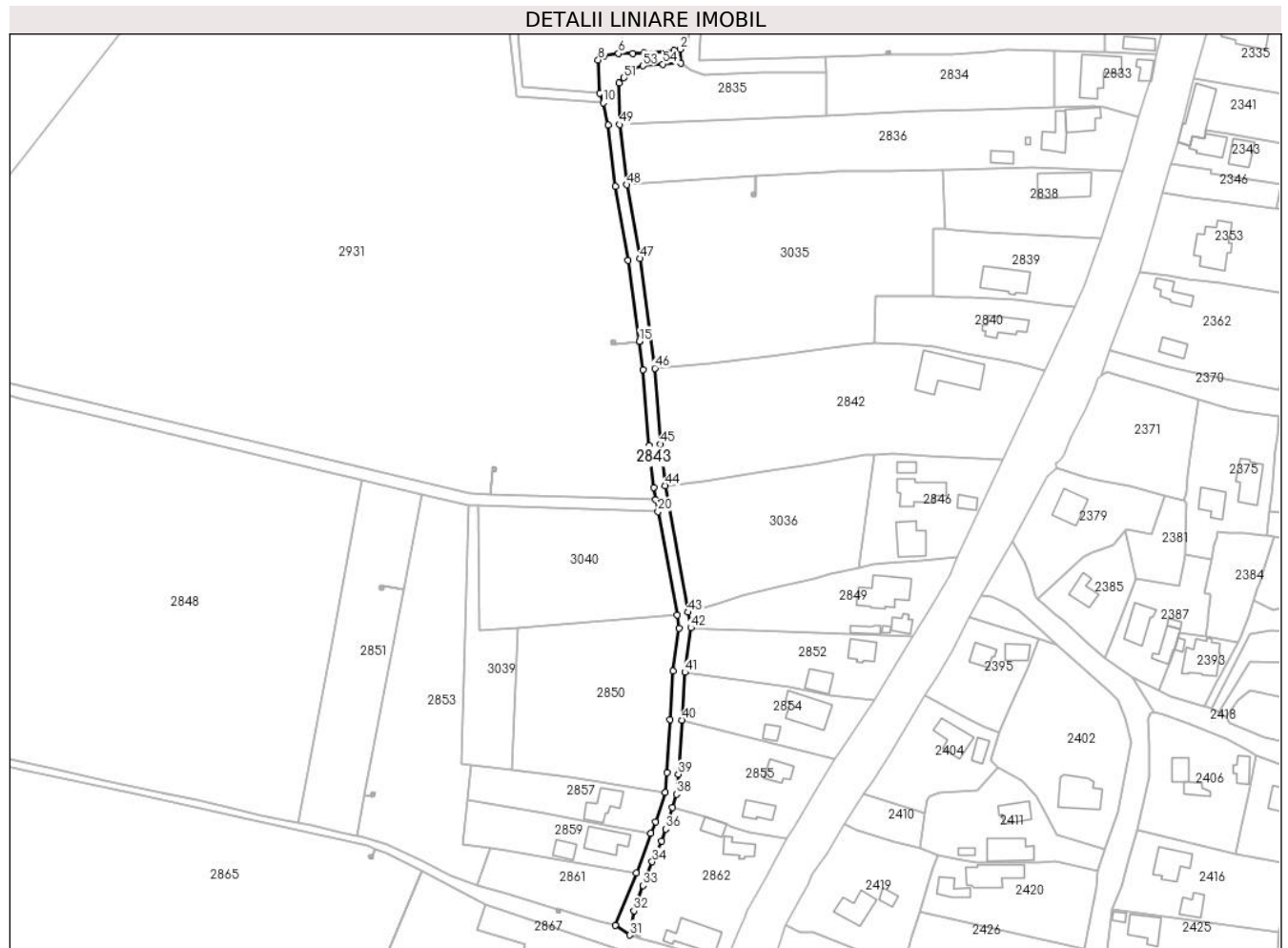
C. Partea III. SARCINI .

| Inscrieri privind dezmembramintele dreptului de proprietate, drepturi reale de garanție și sarcini | Referințe |
|--|-----------|
| NU SUNT | |

Teren

| | | |
|--------------|-----------------|------------------------|
| Nr cadastral | Suprafața (mp)* | Observații / Referințe |
| | 1.384 | |

* Suprafața este determinată în planul de proiecție Stereo 70.



Date referitoare la teren

| Crt | Categorie folosință | Intravilan | Suprafața (mp) | Tarla | Parcelă | Nr. topo | Observații / Referințe |
|-----|---------------------|------------|----------------|-------|---------|----------|------------------------|
| 1 | drum | NU | 236 | - | 841 | - | |
| 2 | drum | DA | 1.148 | - | 841 | - | |

Lungime Segmente

1) Valorile lungimilor segmentelor sunt obținute din proiecție în plan.

| Punct început | X / Y | Punct sfârșit | X / Y | Lungime segment | Punct început | X / Y | Punct sfârșit | X / Y | Lungime segment | Punct început | X / Y | Punct sfârșit | X / Y | Lungime segment |
|---------------|----------------------------|---------------|----------------------------|-----------------|---------------|----------------------------|---------------|----------------------------|-----------------|---------------|----------------------------|---------------|----------------------------|-----------------|
| 1 | 597.693,422 395.783,036 | 2 | 597.693,204 395.787,805 | 4.774 | 2 | 597.693,204 395.787,805 | 3 | 597.691,051 395.787,455 | 2.181 | 3 | 597.691,051 395.787,455 | 4 | 597.680,778 395.786,597 | 10.309 |
| 4 | 597.680,778 395.786,597 | 5 | 597.676,86 395.786,355 | 3.925 | 5 | 597.676,86 395.786,355 | 6 | 597.671,902 395.786,313 | 4.958 | 6 | 597.671,902 395.786,313 | 7 | 597.666,871 395.785,478 | 5.1 |
| 7 | 597.666,871 395.785,478 | 8 | 597.665,007 395.784,13 | 2.3 | 8 | 597.665,007 395.784,13 | 9 | 597.665,491 395.772,677 | 11.464 | 9 | 597.665,491 395.772,677 | 10 | 597.666,759 395.769,384 | 3.529 |
| 10 | 597.666,759 395.769,384 | 11 | 597.668,32 395.761,685 | 7.855 | 11 | 597.668,32 395.761,685 | 12 | 597.670,877 395.740,688 | 21.152 | 12 | 597.670,877 395.740,688 | 13 | 597.675,314 395.715,37 | 25.704 |
| 13 | 597.675,314 395.715,37 | 14 | 597.679,078 395.687,62 | 28.005 | 14 | 597.679,078 395.687,62 | 15 | 597.679,079 395.687,617 | 0.003 | 15 | 597.679,079 395.687,617 | 16 | 597.680,441 395.677,94 | 9.772 |

| Punct început | X / Y | Punct sfârșit | X / Y | Lungime segment | Punct început | X / Y | Punct sfârșit | X / Y | Lungime segment | Punct început | X / Y | Punct sfârșit | X / Y | Lungime segment |
|---------------|----------------------------|---------------|----------------------------|-----------------|---------------|----------------------------|---------------|----------------------------|-----------------|---------------|----------------------------|---------------|----------------------------|-----------------|
| 16 | 597.680,441 395.677,94 | 17 | 597.682,378 395.651,958 | 26.055 | 17 | 597.682,378 395.651,958 | 18 | 597.684,023 395.637,541 | 14.51 | 18 | 597.684,023 395.637,541 | 19 | 597.684,8 395.633,26 | 4.351 |
| 19 | 597.684,8 395.633,26 | 20 | 597.685,53 395.629,232 | 4.093 | 20 | 597.685,53 395.629,232 | 21 | 597.692,057 395.593,8 | 36.029 | 21 | 597.692,057 395.593,8 | 22 | 597.692,723 395.589,272 | 4.576 |
| 22 | 597.692,723 395.589,272 | 23 | 597.690,75 395.574,471 | 14.932 | 23 | 597.690,75 395.574,471 | 24 | 597.689,681 395.557,93 | 16.576 | 24 | 597.689,681 395.557,93 | 25 | 597.688,546 395.539,618 | 18.347 |
| 25 | 597.688,546 395.539,618 | 26 | 597.688,083 395.532,824 | 6.809 | 26 | 597.688,083 395.532,824 | 27 | 597.684,759 395.522,731 | 10.626 | 27 | 597.684,759 395.522,731 | 28 | 597.683,091 395.518,839 | 4.234 |
| 28 | 597.683,091 395.518,839 | 29 | 597.678,066 395.505,274 | 14.466 | 29 | 597.678,066 395.505,274 | 30 | 597.670,798 395.487,278 | 19.408 | 30 | 597.670,798 395.487,278 | 31 | 597.675,766 395.483,991 | 5.957 |
| 31 | 597.675,766 395.483,991 | 32 | 597.677,279 395.492,314 | 8.459 | 32 | 597.677,279 395.492,314 | 33 | 597.680,416 395.500,982 | 9.218 | 33 | 597.680,416 395.500,982 | 34 | 597.683,548 395.509,137 | 8.736 |
| 34 | 597.683,548 395.509,137 | 35 | 597.686,733 395.516,262 | 7.804 | 35 | 597.686,733 395.516,262 | 36 | 597.688,175 395.520,381 | 4.364 | 36 | 597.688,175 395.520,381 | 37 | 597.690,432 395.527,769 | 7.725 |
| 37 | 597.690,432 395.527,769 | 38 | 597.691,878 395.532,25 | 4.708 | 38 | 597.691,878 395.532,25 | 39 | 597.692,523 395.539,13 | 6.911 | 39 | 597.692,523 395.539,13 | 40 | 597.693,673 395.557,677 | 18.582 |
| 40 | 597.693,673 395.557,677 | 41 | 597.694,733 395.574,077 | 16.434 | 41 | 597.694,733 395.574,077 | 42 | 597.696,768 395.589,343 | 15.401 | 42 | 597.696,768 395.589,343 | 43 | 597.695,866 395.594,676 | 5.409 |
| 43 | 597.695,866 395.594,676 | 44 | 597.687,982 395.638,125 | 44.159 | 44 | 597.687,982 395.638,125 | 45 | 597.686,362 395.652,333 | 14.3 | 45 | 597.686,362 395.652,333 | 46 | 597.684,421 395.678,361 | 26.1 |
| 46 | 597.684,421 395.678,361 | 47 | 597.679,267 395.715,987 | 37.978 | 47 | 597.679,267 395.715,987 | 48 | 597.674,835 395.741,276 | 25.674 | 48 | 597.674,835 395.741,276 | 49 | 597.672,316 395.761,957 | 20.834 |
| 49 | 597.672,316 395.761,957 | 50 | 597.672,109 395.776,178 | 14.223 | 50 | 597.672,109 395.776,178 | 51 | 597.673,803 395.778,016 | 2.5 | 51 | 597.673,803 395.778,016 | 52 | 597.676,108 395.780,516 | 3.4 |
| 52 | 597.676,108 395.780,516 | 53 | 597.680,304 395.782,143 | 4.5 | 53 | 597.680,304 395.782,143 | 54 | 597.687,181 395.782,701 | 6.9 | 54 | 597.687,181 395.782,701 | 1 | 597.693,422 395.783,036 | 6.25 |

** Lungimile segmentelor sunt determinate în planul de proiecție Stereo 70 și sunt rotunjite la 1 milimetru.

*** Distanța dintre puncte este formată din segmente cumulate ce sunt mai mici decât valoarea 1 milimetru.

**DATE DESPRE IMOBILUL NR. 2844**

Oficiul de Cadastru și Publicitate Imobiliară PRAHOVA
Biroul de Cadastru și Publicitate Imobiliară Ploiești

A. Partea I. Descrierea imobilului

TEREN Necunoscut

Adresa: Loc. Mocesti, Jud. Prahova

| Nr. Crt | Nr cadastral Nr. topografic | Suprafața* (mp) | Observații / Referințe |
|---------|-----------------------------|-----------------|---|
| A1 | | 1.109 | Sector cadastral:35 Teren neimprejmuit; |

B. Partea II. Proprietari și acte

| Inscrieri privitoare la dreptul de proprietate și alte drepturi reale | Referințe |
|---|---|
| / | |
| Act Normativ nr. 7, din 13/03/1996 emis de PARLAMENTUL ROMANIEI; | |
| B1 | Inscrierea provizorie, drept de PROPRIETATE, dobandit prin Lege, cota actuala 1/1 |
| | 1) COMUNA IORDACHEANU, CIF:2845800, DOMENIU PUBLIC |

C. Partea III. SARCINI .

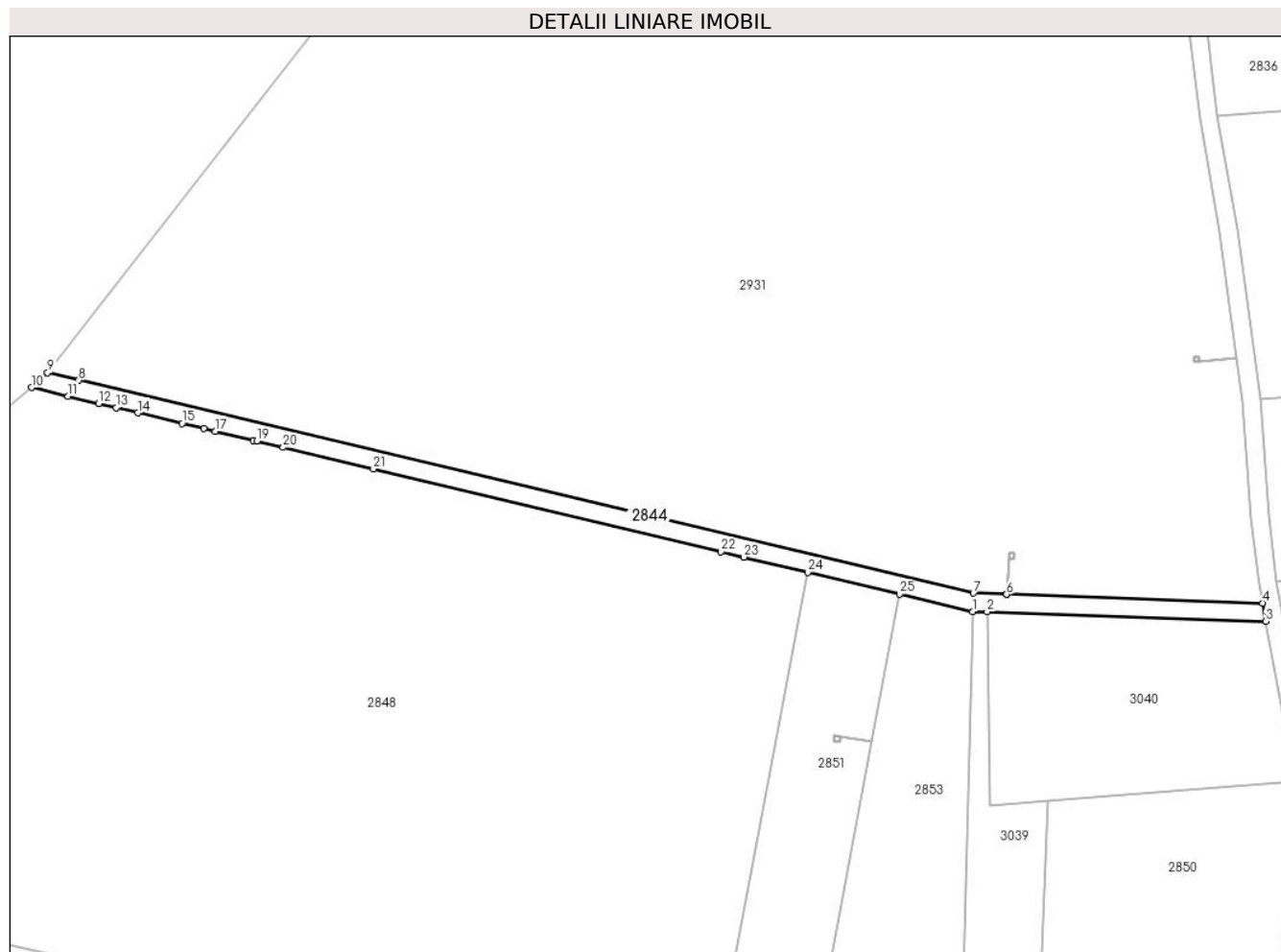
| Inscrieri privind dezmembramintele dreptului de proprietate, drepturi reale de garanție și sarcini | Referințe |
|--|-----------|
| NU SUNT | |

Anexa Nr. 1 La Partea I

Teren

| | | |
|--------------|-----------------|------------------------|
| Nr cadastral | Suprafața (mp)* | Observații / Referințe |
| | 1.109 | |

* Suprafața este determinată în planul de proiecție Stereo 70.



Date referitoare la teren

| Crt | Categorie folosință | Intravilan | Suprafața (mp) | Tarla | Parcelă | Nr. topo | Observații / Referințe |
|-----|---------------------|------------|----------------|-------|---------|----------|------------------------|
| 1 | drum | NU | 1.091 | - | 814 | - | |
| 2 | drum | DA | 18 | - | 814 | - | |

Lungime Segmente

1) Valorile lungimilor segmentelor sunt obținute din proiecție în plan.

| Punct început | X / Y | Punct sfârșit | X / Y | Lungime segment (** (m)) | Punct început | X / Y | Punct sfârșit | X / Y | Lungime segment (** (m)) |
|---------------|----------------------------|---------------|----------------------------|--------------------------|---------------|----------------------------|---------------|----------------------------|--------------------------|
| 1 | 597.620,545 395.631,399 | 2 | 597.623,768 395.631,365 | 3.223 | 2 | 597.623,768 395.631,365 | 3 | 597.685,53 395.629,232 | 61.799 |
| 3 | 597.685,53 395.629,232 | 4 | 597.684,8 395.633,26 | 4.093 | 4 | 597.684,8 395.633,26 | 5 | 597.628,096 395.635,218 | 56.738 |
| 5 | 597.628,096 395.635,218 | 6 | 597.628,092 395.635,218 | 0.003 | 6 | 597.628,092 395.635,218 | 7 | 597.620,701 395.635,473 | 7.396 |
| 7 | 597.620,701 395.635,473 | 8 | 597.422,396 395.682,629 | 203.834 | 8 | 597.422,396 395.682,629 | 9 | 597.415,476 395.684,275 | 7.114 |

| Punct început | X / Y | Punct sfârșit | X / Y | Lungime segment (** (m) |
|---------------|----------------------------|---------------|----------------------------|-------------------------|
| 9 | 597.415,476 395.684,275 | 10 | 597.411,932 395.681,006 | 4.821 |
| 11 | 597.419,993 395.679,089 | 12 | 597.426,831 395.677,463 | 7.029 |
| 13 | 597.430,699 395.676,543 | 14 | 597.435,439 395.675,416 | 4.873 |
| 15 | 597.445,292 395.673,073 | 16 | 597.450,156 395.671,916 | 5.0 |
| 17 | 597.452,586 395.671,339 | 18 | 597.461,124 395.669,308 | 8.777 |
| 19 | 597.461,831 395.669,14 | 20 | 597.467,668 395.667,752 | 6.0 |
| 21 | 597.487,709 395.662,986 | 22 | 597.564,777 395.644,66 | 79.217 |
| 23 | 597.569,78 395.643,47 | 24 | 597.583,971 395.640,096 | 14.586 |
| 25 | 597.604,34 395.635,252 | 1 | 597.620,545 395.631,399 | 16.657 |

| Punct început | X / Y | Punct sfârșit | X / Y | Lungime segment (** (m) |
|---------------|----------------------------|---------------|----------------------------|-------------------------|
| 10 | 597.411,932 395.681,006 | 11 | 597.419,993 395.679,089 | 8.286 |
| 12 | 597.426,831 395.677,463 | 13 | 597.430,699 395.676,543 | 3.975 |
| 14 | 597.435,439 395.675,416 | 15 | 597.445,292 395.673,073 | 10.127 |
| 16 | 597.450,156 395.671,916 | 17 | 597.452,586 395.671,339 | 2.497 |
| 18 | 597.461,124 395.669,308 | 19 | 597.461,831 395.669,14 | 0.726 |
| 20 | 597.467,668 395.667,752 | 21 | 597.487,709 395.662,986 | 20.6 |
| 22 | 597.564,777 395.644,66 | 23 | 597.569,78 395.643,47 | 5.143 |
| 24 | 597.583,971 395.640,096 | 25 | 597.604,34 395.635,252 | 20.937 |

** Lungimile segmentelor sunt determinate în planul de proiecție Stereo 70 și sunt rotunjite la 1 milimetru.

*** Distanța dintre puncte este formată din segmente cumulate ce sunt mai mici decât valoarea 1 milimetru.

**DATE DESPRE IMOBILUL NR. 2845**

Oficiul de Cadastru și Publicitate Imobiliară PRAHOVA
Biroul de Cadastru și Publicitate Imobiliară Ploiești

A. Partea I. Descrierea imobilului

TEREN Extravilan

Adresa: Jud. Prahova

| Nr. Crt | Nr cadastral Nr. topografic | Suprafața* (mp) | Observații / Referințe |
|---------|-----------------------------|-----------------|--|
| A1 | | 1 | Sector cadastral:35 Teren neimprijmit; |

Construcții

| Crt | Nr cadastral Nr. topografic | Adresa | Observații / Referințe |
|------|-----------------------------|--------------|---|
| A1.1 | | Jud. Prahova | Nr. niveluri:1; S. construita la sol:1 mp; STALP ENERGIE ELECTRICA LEA 20KV |

B. Partea II. Proprietari și acte

| Inscrieri privitoare la dreptul de proprietate și alte drepturi reale | | Referințe |
|---|--|-----------|
| / | | |
| Act Normativ nr. 123, din 10/07/2012 emis de PARLAMENTUL ROMANIEI; | | |
| B1 | Intabulare, drept de PROPRIETATE, dobandit prin Lege, cota actuala 1/1 1) STATUL ROMAN, CIF:9999999999999, DOMENIU PUBLIC | A1, A1.1 |
| Act Normativ nr. 980, din 16/12/2015 emis de GUVERNUL ROMANIEI; | | |
| B2 | Intabulare, drept de ADMINISTRARE, dobandit prin Lege 1) MINISTERUL ECONOMIEI, ENERGIEI SI MEDIULUI DE AFACERI, CIF:9999999999999 | A1, A1.1 |
| Act Administrativ nr. 9, din 07/10/2005 emis de MINISTERUL ECONOMIEI SI COMERTULUI (ACT ADITIONAL 1/10.06.2008 EMIS DE MINISTERUL ECONOMIEI SI FINANTELOR, ACT ADITIONAL 2/18.06.2015 EMIS DE MINISTERUL ENERGIEI, INTREPRINDERILOR MICI SI MIJLOCII SI MEDIULUI DE AFACERI, ACT ADITIONAL 3/10.02.2016 EMIS DE MINISTERUL ENERGIEI, ACT ADITIONAL 4/02.03.2017 EMIS DE MINISTERUL ENERGIEI); | | |
| B3 | Intabulare, drept de CONCESIUNE, dobandit prin Lege 1) DISTRIBUTIE ENERGIE ELECTRICA ROMANIA SA, CIF:14476722 | A1, A1.1 |

C. Partea III. SARCINI .

| Inscrieri privind dezmembramintele dreptului de proprietate, drepturi reale de garanție și sarcini | Referințe |
|--|-----------|
| NU SUNT | |

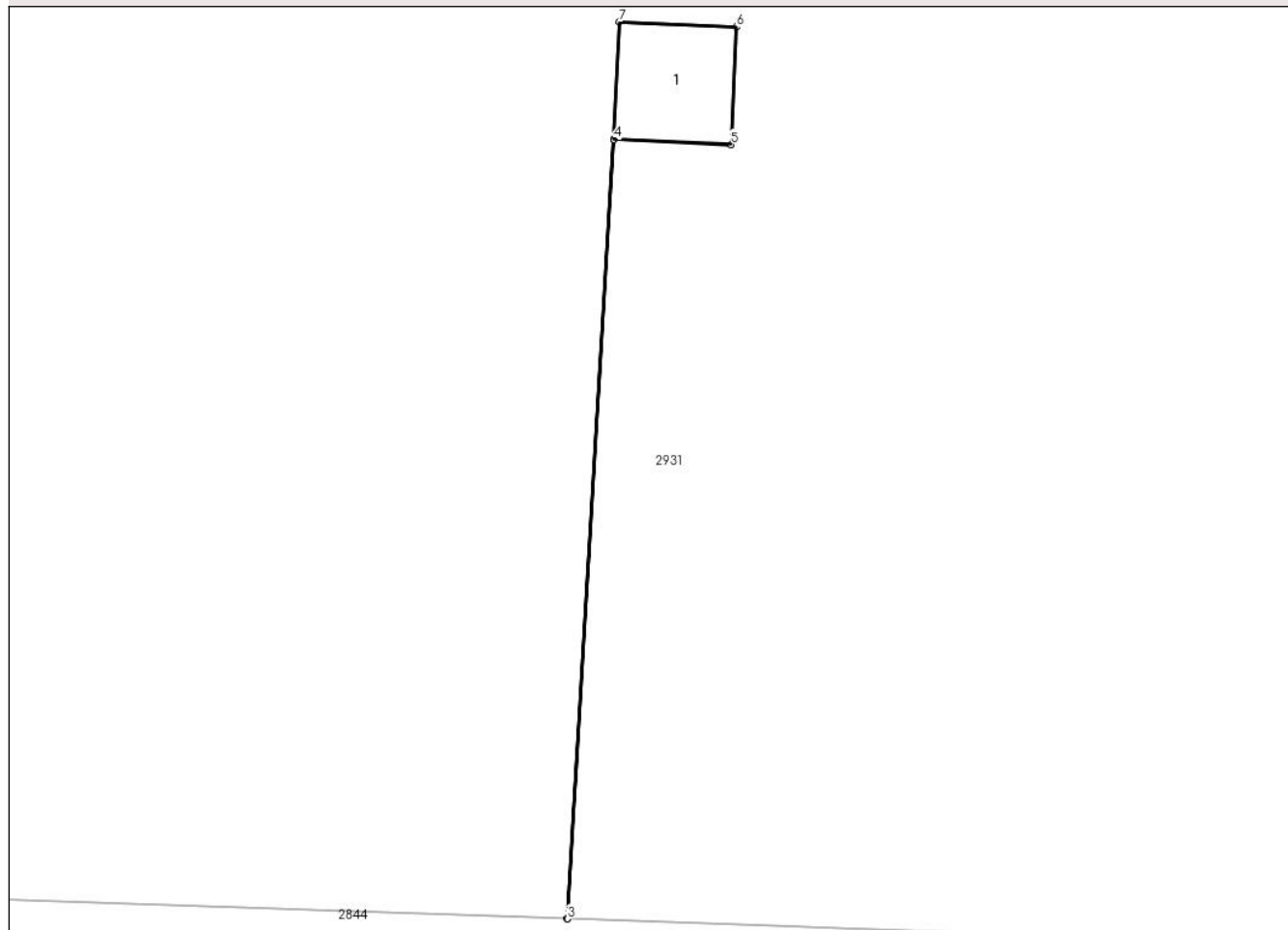
Anexa Nr. 1 La Partea I

Teren

| Nr cadastral | Suprafața (mp)* | Observații / Referințe |
|--------------|-----------------|------------------------|
| | 1 | |

* Suprafața este determinată în planul de proiecție Stereo 70.

DETALII LINIARE IMOBIL



Date referitoare la teren

| Crt | Categorie folosință | Intra vilan | Suprafața (mp) | Tarla | Parcelă | Nr. topo | Observații / Referințe |
|-----|---------------------|-------------|----------------|-------|---------|----------|------------------------|
| 1 | curti constructii | NU | 1 | - | - | - | |

Date referitoare la construcții

| Crt | Număr | Destinație construcție | Supraf. (mp) | Situație juridică | Observații / Referințe |
|------|-------|--------------------------------------|--------------|-------------------|---|
| A1.1 | | construcții industriale și edilitare | 1 | Cu acte | Nr. niveluri:1; S. construită la sol:1 mp; STALP ENERGIE ELECTRICA LEA 20KV |

Lungime Segmente

1) Valorile lungimilor segmentelor sunt obținute din proiecție în plan.

| Punct început | X / Y | Punct sfârșit | X / Y | Lungime segment (** (m)) |
|---------------|----------------------------|---------------|----------------------------|--------------------------|
| 1 | 597.628,569 395.643,163 | 2 | 597.628,092 395.635,218 | 7.959 |
| 2 | 597.628,092 395.635,218 | 3 | 597.628,096 395.635,218 | 0.003 |
| 3 | 597.628,096 395.635,218 | 4 | 597.628,572 395.643,163 | 7.959 |

| Punct început | X / Y | Punct sfârșit | X / Y | Lungime segment (** (m) |
|---------------|----------------------------|---------------|----------------------------|-------------------------|
| 4 | 597.628,572 395.643,163 | 5 | 597.629,768 395.643,11 | 1.197 |
| 5 | 597.629,768 395.643,11 | 6 | 597.629,82 395.644,309 | 1.2 |
| 6 | 597.629,82 395.644,309 | 7 | 597.628,622 395.644,362 | 1.2 |
| 7 | 597.628,622 395.644,362 | 1 | 597.628,569 395.643,163 | 1.2 |

** Lungimile segmentelor sunt determinate în planul de proiecție Stereo 70 și sunt rotunjite la 1 milimetru.

*** Distanța dintre puncte este formată din segmente cumulate ce sunt mai mici decât valoarea 1 milimetru.

**DATE DESPRE IMOBILUL NR. 2846**

Oficiul de Cadastru și Publicitate Imobiliară PRAHOVA
Biroul de Cadastru și Publicitate Imobiliară Ploiești

A. Partea I. Descrierea imobilului

TEREN Intravilan

Adresa: Loc. Mocesti, Jud. Prahova

| Nr. Crt | Nr cadastral Nr. topografic | Suprafața* (mp) | Observații / Referințe |
|---------|-----------------------------|-----------------|---------------------------------------|
| A1 | 21650 | 1.400 | Sector cadastral:35 Teren imprejmuit; |

Construcții

| Crt | Nr cadastral Nr. topografic | Adresa | Observații / Referințe |
|------|-----------------------------|----------------------------|---|
| A1.1 | 21650-C1 | Loc. Mocesti, Jud. Prahova | Nr. niveluri:1; S. construita la sol:29 mp; ANEXA - parter, Anul 1999 |
| A1.2 | 21650-C2 | Loc. Mocesti, Jud. Prahova | Nr. niveluri:2; S. construita la sol:106 mp; LOCUINTA P+M, S.d= 212 mp, Anul 1999 |
| A1.3 | 21650-C3 | Loc. Mocesti, Jud. Prahova | Nr. niveluri:1; S. construita la sol:116 mp; LOCUINTA - parter, Anul 1972 |
| A1.4 | 21650-C4 | Loc. Mocesti, Jud. Prahova | Nr. niveluri:1; S. construita la sol:25 mp; ANEXA - parter, Anul 1972 |

B. Partea II. Proprietari și acte

| Inscrieri privitoare la dreptul de proprietate și alte drepturi reale | | Referințe |
|---|--|------------------------|
| 102438 / 06/08/2021 | | |
| Act Notarial nr. 3644, din 05/08/2021 emis de Ivan Stefan; | | |
| B3 | Intabulare, drept de PROPRIETATEcumparare ca bun propriu, dobandit prin Conventie, cota actuala 1/1 1) NITU PETRE | A1 |
| B4 | Intabulare, drept de PROPRIETATEcumparare ca bun propriu, dobandit prin Conventie, cota actuala 1/1 1) NITU PETRE | A1.1, A1.2, A1.3, A1.4 |

C. Partea III. SARCINI

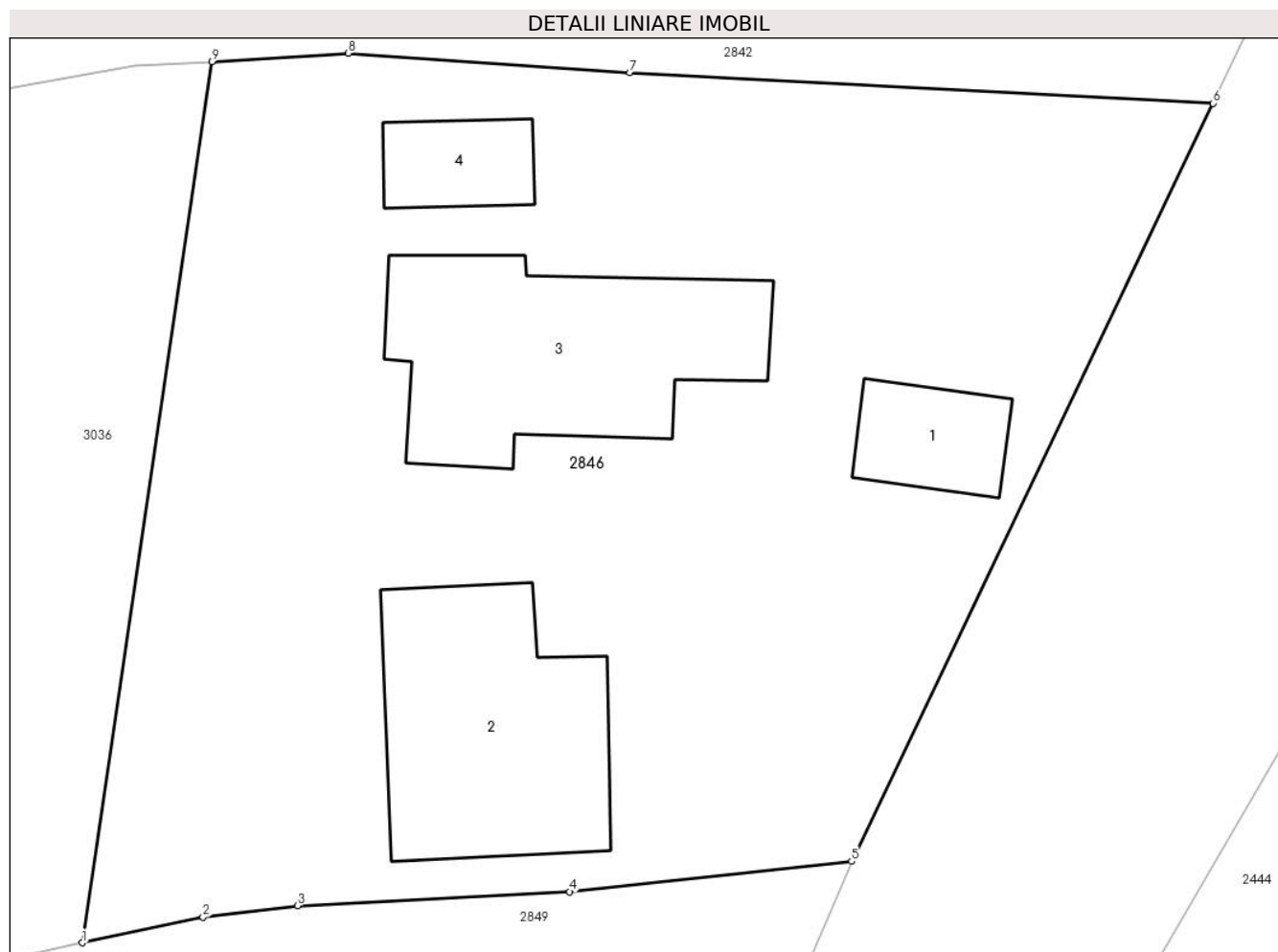
| Inscrieri privind dezmembramintele dreptului de proprietate, drepturi reale de garanție și sarcini | | Referințe |
|--|--|----------------------------|
| 102438 / 06/08/2021 | | |
| Act Notarial nr. 3644, din 05/08/2021 emis de Ivan Stefan; | | |
| C1 | Intabulare, drept de IPOTECA LEGALA, Valoare:0 reprezentand contravaloarea intretinerii 1) NITU AURELIAN 2) NITU ALEXANDRINA | A1, A1.1, A1.2, A1.3, A1.4 |
| C2 | Intabulare, drept de HABITATIEviagera 1) NITU AURELIAN 2) NITU ALEXANDRINA | A1.2, A1.3 |

Anexa Nr. 1 La Partea I

Teren

| Nr cadastral | Suprafața (mp)* | Observații / Referințe |
|--------------|-----------------|------------------------|
| 21650 | 1.400 | |

* Suprafața este determinată în planul de proiecție Stereo 70.



Date referitoare la teren

| Crt | Categorie folosință | Intra vilan | Suprafața (mp) | Tarla | Parcelă | Nr. topo | Observații / Referințe |
|-----|---------------------|-------------|----------------|-------|---------|----------|------------------------|
| 1 | curți constructii | DA | 894 | 9 | 362 | - | |
| 2 | arabil | DA | 506 | 9 | 361 | - | |

Date referitoare la construcții

| Crt | Număr | Destinație construcție | Supraf. (mp) | Situație juridică | Observații / Referințe |
|------|----------|-------------------------|--------------|-------------------|---|
| A1.1 | 21650-C1 | construcții anexa | 29 | Cu acte | Nr. niveluri:1; S. construita la sol:29 mp; ANEXA - parter, Anul 1999 |
| A1.2 | 21650-C2 | construcții de locuințe | 106 | Cu acte | Nr. niveluri:2; S. construita la sol:106 mp; LOCUINTA P+M, S.d= 212 mp, Anul 1999 |
| A1.3 | 21650-C3 | construcții de locuințe | 116 | Cu acte | Nr. niveluri:1; S. construita la sol:116 mp; LOCUINTA - parter, Anul 1972 |
| A1.4 | 21650-C4 | construcții anexa | 25 | Cu acte | Nr. niveluri:1; S. construita la sol:25 mp; ANEXA - parter, Anul 1972 |

Lungime Segmente

1) Valorile lungimilor segmentelor sunt obținute din proiecție în plan.

| Punct început | X / Y | Punct sfârșit | X / Y | Lungime segment (** (m) |
|---------------|-------|---------------|-------|-------------------------|
|---------------|-------|---------------|-------|-------------------------|

| Punct început | X / Y | Punct sfârşit | X / Y | Lungime segment (** (m) |
|---------------|----------------------------|---------------|----------------------------|-------------------------|
| 1 | 597.754,301 395.610,035 | 2 | 597.759,619 395.611,168 | 5.438 |
| 2 | 597.759,619 395.611,168 | 3 | 597.763,774 395.611,669 | 4.185 |
| 3 | 597.763,774 395.611,669 | 4 | 597.775,771 395.612,279 | 12.012 |
| 4 | 597.775,771 395.612,279 | 5 | 597.788,179 395.613,617 | 12.48 |
| 5 | 597.788,179 395.613,617 | 6 | 597.804,095 395.646,978 | 36.963 |
| 6 | 597.804,095 395.646,978 | 7 | 597.778,405 395.648,317 | 25.725 |
| 7 | 597.778,405 395.648,317 | 8 | 597.766,006 395.649,181 | 12.429 |
| 8 | 597.766,006 395.649,181 | 9 | 597.760,011 395.648,8 | 6.007 |
| 9 | 597.760,011 395.648,8 | 1 | 597.754,301 395.610,035 | 39.183 |

** Lungimile segmentelor sunt determinate în planul de proiecție Stereo 70 și sunt rotunjite la 1 milimetru.

*** Distanța dintre puncte este formată din segmente cumulate ce sunt mai mici decât valoarea 1 milimetru.

**DATE DESPRE IMOBILUL NR. 2847**

Oficiul de Cadastru și Publicitate Imobiliară PRAHOVA
Biroul de Cadastru și Publicitate Imobiliară Ploiești

A. Partea I. Descrierea imobilului

TEREN Extravilan

Adresa: Jud. Prahova

| Nr. Crt | Nr cadastral Nr. topografic | Suprafața* (mp) | Observații / Referințe |
|---------|-----------------------------|-----------------|--|
| A1 | | 1 | Sector cadastral:35 Teren neimprijmit; |

Construcții

| Crt | Nr cadastral Nr. topografic | Adresa | Observații / Referințe |
|------|-----------------------------|--------------|---|
| A1.1 | | Jud. Prahova | Nr. niveluri:1; S. construita la sol:1 mp; STALP ENERGIE ELECTRICA LEA 20KV |

B. Partea II. Proprietari și acte

| Inscrieri privitoare la dreptul de proprietate și alte drepturi reale | | Referințe |
|---|--|-----------|
| / | | |
| Act Normativ nr. 123, din 10/07/2012 emis de PARLAMENTUL ROMANIEI; | | |
| B1 | Intabulare, drept de PROPRIETATE, dobandit prin Lege, cota actuala 1/1 1) STATUL ROMAN, CIF:9999999999999, DOMENIU PUBLIC | A1, A1.1 |
| Act Normativ nr. 980, din 16/12/2015 emis de GUVERNUL ROMANIEI; | | |
| B2 | Intabulare, drept de ADMINISTRARE, dobandit prin Lege 1) MINISTERUL ECONOMIEI, ENERGIEI SI MEDIULUI DE AFACERI, CIF:9999999999999 | A1, A1.1 |
| Act Administrativ nr. 9, din 07/10/2005 emis de MINISTERUL ECONOMIEI SI COMERTULUI (ACT ADITIONAL 1/10.06.2008 EMIS DE MINISTERUL ECONOMIEI SI FINANTELOR, ACT ADITIONAL 2/18.06.2015 EMIS DE MINISTERUL ENERGIEI, INTREPRINDERILOR MICI SI MIJLOCII SI MEDIULUI DE AFACERI, ACT ADITIONAL 3/10.02.2016 EMIS DE MINISTERUL ENERGIEI, ACT ADITIONAL 4/02.03.2017 EMIS DE MINISTERUL ENERGIEI); | | |
| B3 | Intabulare, drept de CONCESIUNE, dobandit prin Lege 1) DISTRIBUTIE ENERGIE ELECTRICA ROMANIA SA, CIF:14476722 | A1, A1.1 |

C. Partea III. SARCINI .

| Inscrieri privind dezmembramintele dreptului de proprietate, drepturi reale de garanție și sarcini | Referințe |
|--|-----------|
| NU SUNT | |

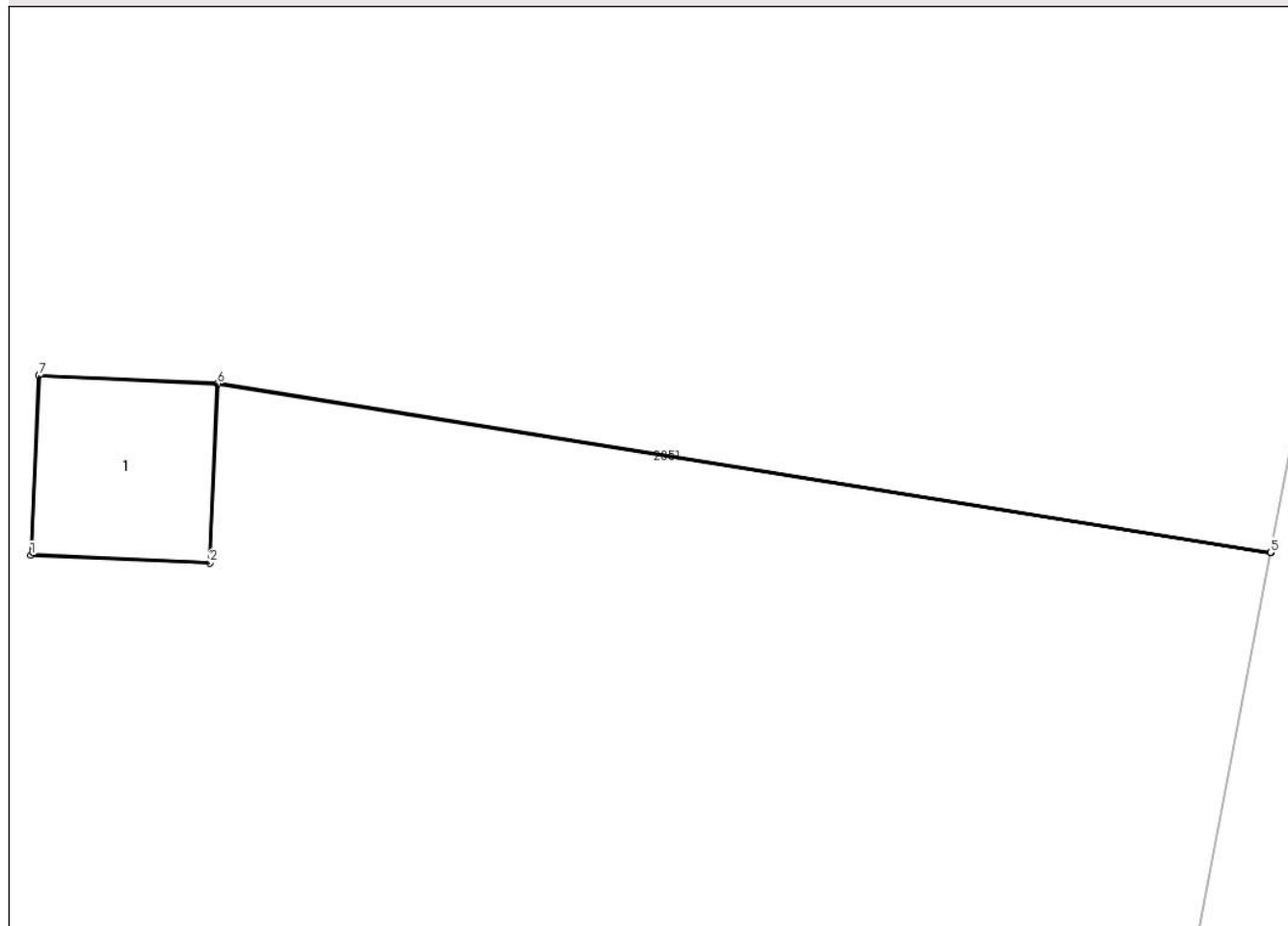
Anexa Nr. 1 La Partea I

Teren

| Nr cadastral | Suprafața (mp)* | Observații / Referințe |
|--------------|-----------------|------------------------|
| | 1 | |

* Suprafața este determinată în planul de proiecție Stereo 70.

DETALII LINIARE IMOBIL



Date referitoare la teren

| Crt | Categorie folosință | Intra vilan | Suprafața (mp) | Tarla | Parcelă | Nr. topo | Observații / Referințe |
|-----|---------------------|-------------|----------------|-------|---------|----------|------------------------|
| 1 | curți constructii | NU | 1 | - | - | - | |

Date referitoare la construcții

| Crt | Număr | Destinație construcție | Supraf. (mp) | Situație juridică | Observații / Referințe |
|------|-------|--------------------------------------|--------------|-------------------|---|
| A1.1 | | construcții industriale și edilitare | 1 | Cu acte | Nr. niveluri:1; S. construită la sol:1 mp; STALP ENERGIE ELECTRICA LEA 20KV |

Lungime Segmente

1) Valorile lungimilor segmentelor sunt obținute din proiecție în plan.

| Punct început | X / Y | Punct sfârșit | X / Y | Lungime segment (** (m) |
|---------------|----------------------------|---------------|----------------------------|-------------------------|
| 1 | 597.589,884 395.602,663 | 2 | 597.591,083 395.602,61 | 1.2 |
| 2 | 597.591,083 395.602,61 | 3 | 597.591,136 395.603,806 | 1.197 |
| 3 | 597.591,136 395.603,806 | 4 | 597.598,182 395.602,677 | 7.136 |

| Punct început | X / Y | Punct sfârșit | X / Y | Lungime segment (** (m) |
|---------------|----------------------------|---------------|----------------------------|-------------------------|
| 4 | 597.598,182 395.602,677 | 5 | 597.598,182 395.602,68 | 0.003 |
| 5 | 597.598,182 395.602,68 | 6 | 597.591,136 395.603,809 | 7.136 |
| 6 | 597.591,136 395.603,809 | 7 | 597.589,937 395.603,862 | 1.2 |
| 7 | 597.589,937 395.603,862 | 1 | 597.589,884 395.602,663 | 1.2 |

** Lungimile segmentelor sunt determinate în planul de proiecție Stereo 70 și sunt rotunjite la 1 milimetru.

*** Distanța dintre puncte este formată din segmente cumulate ce sunt mai mici decât valoarea 1 milimetru.

**DATE DESPRE IMOBILUL NR. 2848**

Oficiul de Cadastru și Publicitate Imobiliară PRAHOVA
Biroul de Cadastru și Publicitate Imobiliară Ploiești

A. Partea I. Descrierea imobilului

TEREN Extravilan

Adresa: Jud. Prahova

| Nr. Crt | Nr cadastral Nr. topografic | Suprafața* (mp) | Observații / Referințe |
|---------|-----------------------------|-----------------|---|
| A1 | | 27.492 | Sector cadastral:35 Teren neimprejmuit; |

B. Partea II. Proprietari și acte

| Inscrieri privitoare la dreptul de proprietate și alte drepturi reale | | Referințe |
|--|---|-----------|
| / | | |
| Act Normativ nr. 7, din 13/03/1996 emis de PARLAMENTUL ROMANIEI (ART. 13); | | |
| B1 | Inscrierea posesiei, drept de PROPRIETATE, dobandit prin Lege, cota actuala 1/1 1) NEIDENTIFICAT NEIDENTIFICAT | A1 |
| B2 | SE NOTEAZA MENTIUNEA DE PROPRIETAR NEIDENTIFICAT, REZERVA COMISIEI LOCALE DE FOND FUNCJAR. | A1 |

C. Partea III. SARCINI .

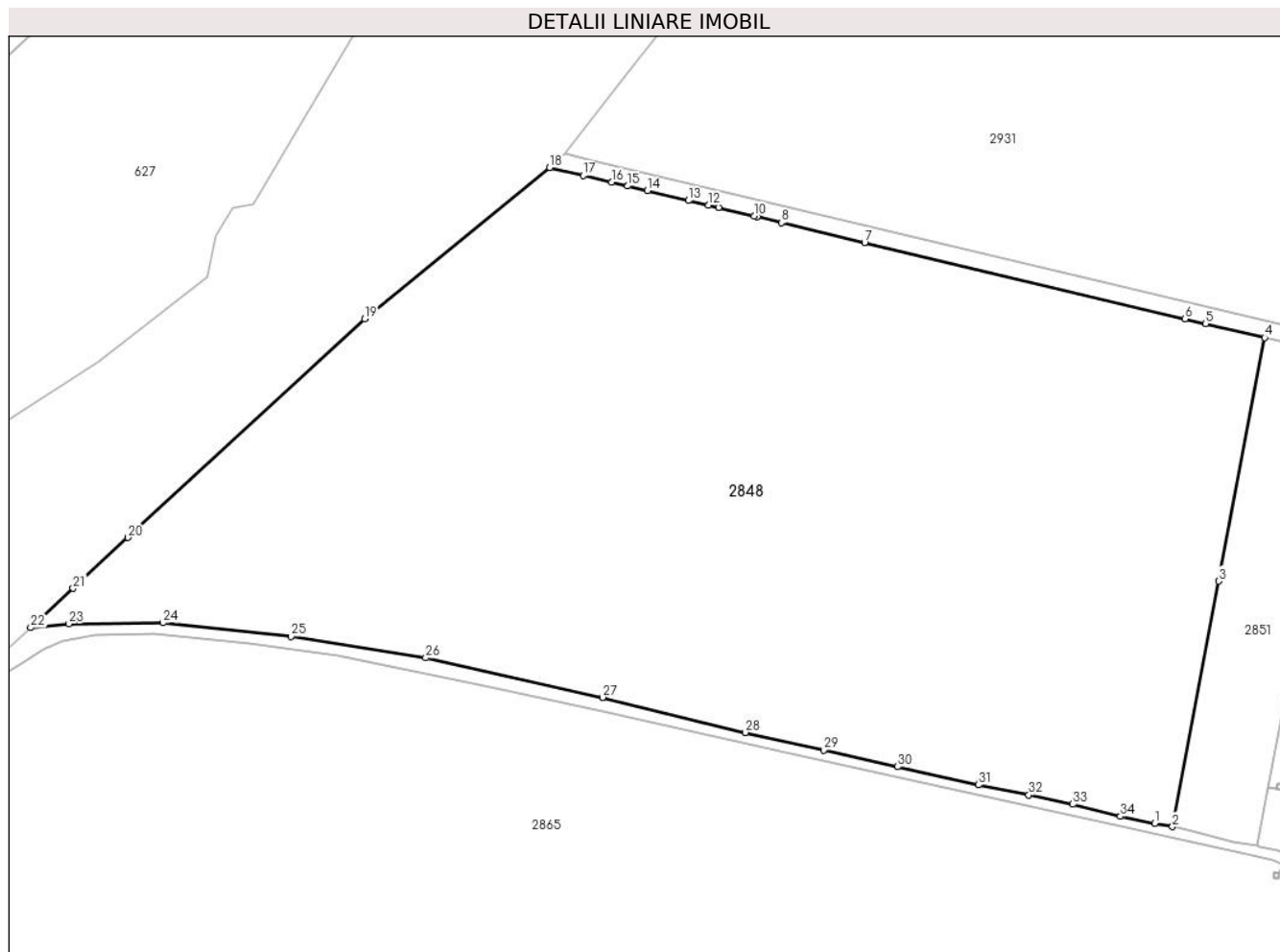
| Inscrieri privind dezmembramintele dreptului de proprietate, drepturi reale de garanție și sarcini | Referințe |
|--|-----------|
| NU SUNT | |

Anexa Nr. 1 La Partea I

Teren

| | | |
|--------------|-----------------|------------------------|
| Nr cadastral | Suprafața (mp)* | Observații / Referințe |
| | 27.492 | |

* Suprafața este determinată în planul de proiecție Stereo 70.



Date referitoare la teren

| Crt | Categorie folosință | Intravilan | Suprafața (mp) | Tarla | Parcelă | Nr. topo | Observații / Referințe |
|-----|---------------------|------------|----------------|-------|---------|----------|------------------------|
| 1 | arabil | NU | 27.492 | - | - | - | |

Lungime Segmente

1) Valorile lungimilor segmentelor sunt obținute din proiecție în plan.

| Punct început | X / Y | Punct sfârșit | X / Y | Lungime segment (** (m) |
|---------------|----------------------------|---------------|----------------------------|-------------------------|
| 1 | 597.557,533 395.523,42 | 2 | 597.561,756 395.522,578 | 4.306 |
| 3 | 597.572,892 395.581,631 | 4 | 597.583,971 395.640,096 | 59.505 |
| 5 | 597.569,78 395.643,47 | 6 | 597.564,777 395.644,66 | 5.143 |
| 7 | 597.487,709 395.662,986 | 8 | 597.467,668 395.667,752 | 20.6 |
| 9 | 597.461,831 395.669,14 | 10 | 597.461,124 395.669,308 | 0.726 |

| Punct început | X / Y | Punct sfârșit | X / Y | Lungime segment (** (m) |
|---------------|----------------------------|---------------|----------------------------|-------------------------|
| 2 | 597.561,756 395.522,578 | 3 | 597.572,892 395.581,631 | 60.094 |
| 4 | 597.583,971 395.640,096 | 5 | 597.569,78 395.643,47 | 14.586 |
| 6 | 597.564,777 395.644,66 | 7 | 597.487,709 395.662,986 | 79.217 |
| 8 | 597.467,668 395.667,752 | 9 | 597.461,831 395.669,14 | 6.0 |
| 10 | 597.461,124 395.669,308 | 11 | 597.452,586 395.671,339 | 8.777 |

| Punct început | X / Y | Punct sfârșit | X / Y | Lungime segment (** (m) |
|---------------|----------------------------|---------------|----------------------------|-------------------------|
| 11 | 597.452,586 395.671,339 | 12 | 597.450,156 395.671,916 | 2.497 |
| 13 | 597.445,292 395.673,073 | 14 | 597.435,439 395.675,416 | 10.127 |
| 15 | 597.430,699 395.676,543 | 16 | 597.426,831 395.677,463 | 3.975 |
| 17 | 597.419,993 395.679,089 | 18 | 597.411,932 395.681,006 | 8.286 |
| 19 | 597.367,383 395.644,677 | 20 | 597.310,484 395.592,063 | 77.497 |
| 21 | 597.297,274 395.579,848 | 22 | 597.287,067 395.570,409 | 13.902 |
| 23 | 597.296,285 395.571,335 | 24 | 597.318,884 395.571,569 | 22.6 |
| 25 | 597.349,713 395.568,317 | 26 | 597.382,102 395.563,141 | 32.8 |
| 27 | 597.424,659 395.553,661 | 28 | 597.459,041 395.545,232 | 35.4 |
| 29 | 597.477,872 395.541,003 | 30 | 597.495,629 395.537,014 | 18.2 |
| 31 | 597.515,143 395.532,632 | 32 | 597.527,206 395.530,231 | 12.3 |
| 33 | 597.537,812 395.527,987 | 34 | 597.549,246 395.525,073 | 11.8 |

| Punct început | X / Y | Punct sfârșit | X / Y | Lungime segment (** (m) |
|---------------|----------------------------|---------------|----------------------------|-------------------------|
| 12 | 597.450,156 395.671,916 | 13 | 597.445,292 395.673,073 | 5.0 |
| 14 | 597.435,439 395.675,416 | 15 | 597.430,699 395.676,543 | 4.873 |
| 16 | 597.426,831 395.677,463 | 17 | 597.419,993 395.679,089 | 7.029 |
| 18 | 597.411,932 395.681,006 | 19 | 597.367,383 395.644,677 | 57.484 |
| 20 | 597.310,484 395.592,063 | 21 | 597.297,274 395.579,848 | 17.992 |
| 22 | 597.287,067 395.570,409 | 23 | 597.296,285 395.571,335 | 9.265 |
| 24 | 597.318,884 395.571,569 | 25 | 597.349,713 395.568,317 | 31.0 |
| 26 | 597.382,102 395.563,141 | 27 | 597.424,659 395.553,661 | 43.6 |
| 28 | 597.459,041 395.545,232 | 29 | 597.477,872 395.541,003 | 19.3 |
| 30 | 597.495,629 395.537,014 | 31 | 597.515,143 395.532,632 | 20.0 |
| 32 | 597.527,206 395.530,231 | 33 | 597.537,812 395.527,987 | 10.84 |
| 34 | 597.549,246 395.525,073 | 1 | 597.557,533 395.523,42 | 8.45 |

** Lungimile segmentelor sunt determinate în planul de proiecție Stereo 70 și sunt rotunjite la 1 milimetru.

*** Distanța dintre puncte este formată din segmente cumulate ce sunt mai mici decât valoarea 1 milimetru.

**DATE DESPRE IMOBILUL NR. 2849**

Oficiul de Cadastru și Publicitate Imobiliară PRAHOVA
Biroul de Cadastru și Publicitate Imobiliară Ploiești

A. Partea I. Descrierea imobilului

TEREN Intravilan

Adresa: Loc. Mocesti, Jud. Prahova

| Nr. Crt | Nr cadastral Nr. topografic | Suprafața* (mp) | Observații / Referințe |
|---------|-----------------------------|------------------------------------|---------------------------------------|
| A1 | 20880 | Din acte: 1.516 Masurata: 1.515 | Sector cadastral:35 Teren imprejmuit; |

Construcții

| Crt | Nr cadastral Nr. topografic | Adresa | Observații / Referințe |
|------|-----------------------------|----------------------------|---|
| A1.1 | 20880-C1 | Loc. Mocesti, Jud. Prahova | Nr. niveluri:2; S. construita la sol:158 mp; LOCUINTA (P+M) ; SC DESF. = 221 MP |
| A1.2 | 20880-C2 | Loc. Mocesti, Jud. Prahova | Nr. niveluri:1; S. construita la sol:37 mp; ANEXA |
| A1.3 | 20880-C3 | Loc. Mocesti, Jud. Prahova | Nr. niveluri:1; S. construita la sol:7 mp; ANEXA |
| A1.4 | 20880-C4 | Loc. Mocesti, Jud. Prahova | Nr. niveluri:1; S. construita la sol:26 mp; ANEXA |

B. Partea II. Proprietari și acte

| Inscrieri privitoare la dreptul de proprietate și alte drepturi reale | | Referințe |
|--|---|------------------------|
| 20269 / 05/03/2015 | | |
| Act Administrativ nr. 78029, din 13/08/2001 emis de COMISIA JUDETEANA PRAHOVA (act administrativ nr. 99/05-05-1995 emis de COMUNA IORDACHEANU; act administrativ nr. 89/14-11-1994 emis de COMUNA IORDACHEANU;); | | |
| B1 | Intabulare, drept de PROPRIETATE, dobandit prin Constituire, cota actuala 1/1 1) PAUN ION 2) PAUN ANA | A1 |
| B2 | Intabulare, drept de PROPRIETATE, dobandit prin Construire, cota actuala 1/1 1) PAUN ION 2) PAUN ANA | A1.1, A1.2, A1.3, A1.4 |

C. Partea III. SARCINI .

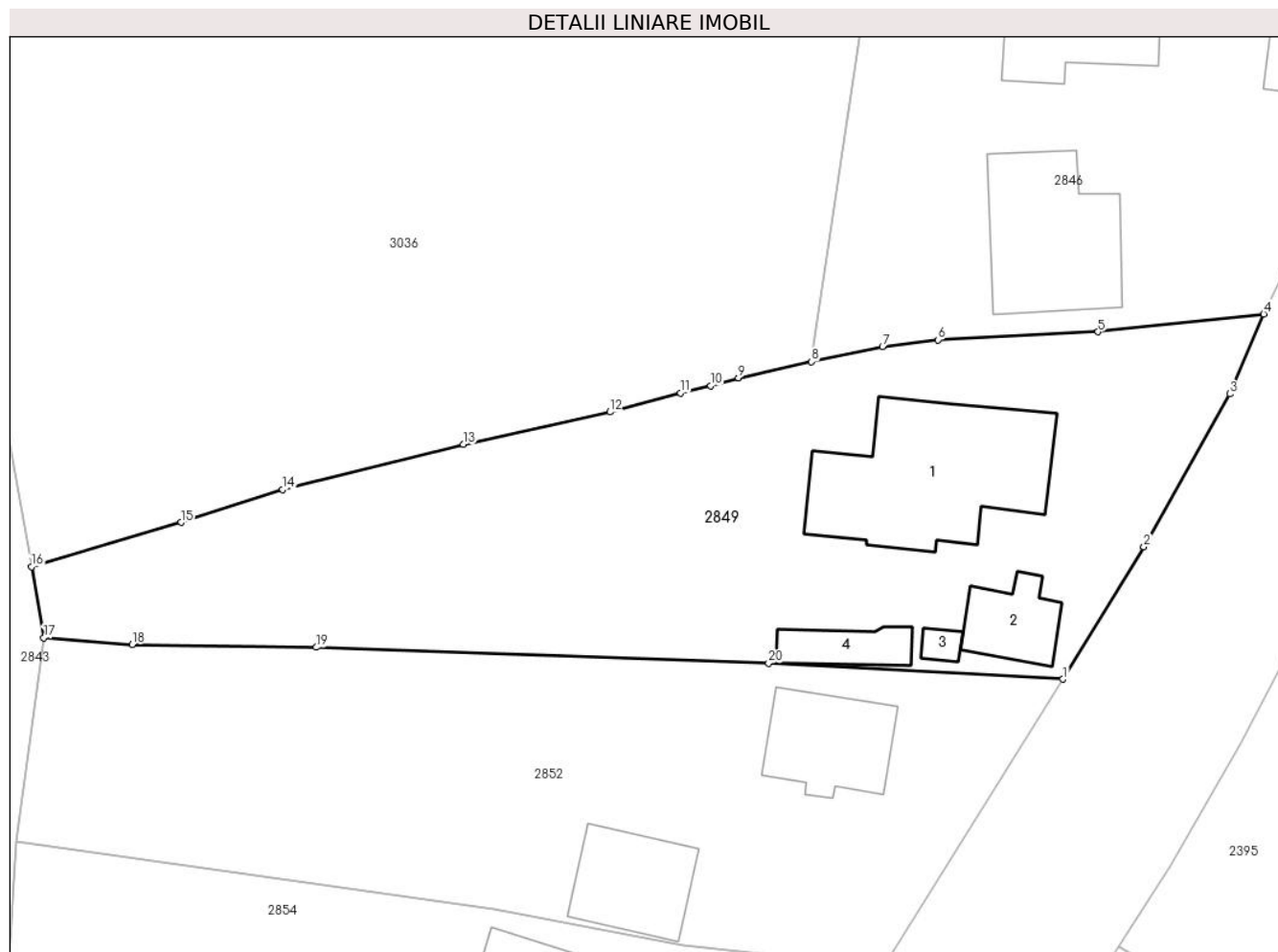
| Inscrieri privind dezmembramintele dreptului de proprietate, drepturi reale de garanție și sarcini | Referințe |
|--|-----------|
| NU SUNT | |

Anexa Nr. 1 La Partea I

Teren

| | | |
|--------------|------------------------------------|------------------------|
| Nr cadastral | Suprafața (mp)* | Observații / Referințe |
| 20880 | Din acte: 1.516 Masurata: 1.515 | |

* Suprafața este determinată în planul de proiecție Stereo 70.



Date referitoare la teren

| Crt | Categorie folosință | Intra vilan | Suprafața (mp) | Tarla | Parcelă | Nr. topo | Observații / Referințe |
|-----|---------------------|-------------|----------------|-------|---------|----------|------------------------|
| 1 | curți constructii | DA | 889 | 9 | 363 | - | |
| 2 | arabil | DA | 626 | 9 | 364 | - | |

Date referitoare la construcții

| Crt | Număr | Destinație construcție | Supraf. (mp) | Situație juridică | Observații / Referințe |
|------|----------|-------------------------|--------------|-------------------|---|
| A1.1 | 20880-C1 | construcții de locuințe | 158 | Cu acte | Nr. niveluri:2; S. construită la sol:158 mp; LOCUINTA (P+M) ; SC DESF. = 221 MP |
| A1.2 | 20880-C2 | construcții anexa | 37 | Cu acte | Nr. niveluri:1; S. construită la sol:37 mp; ANEXA |
| A1.3 | 20880-C3 | construcții anexa | 7 | Cu acte | Nr. niveluri:1; S. construită la sol:7 mp; ANEXA |
| A1.4 | 20880-C4 | construcții anexa | 26 | Cu acte | Nr. niveluri:1; S. construită la sol:26 mp; ANEXA |

Lungime Segmente

1) Valorile lungimilor segmentelor sunt obținute din proiecție în plan.

| Punct început | X / Y | Punct sfârșit | X / Y | Lungime segment (** (m) |
|---------------|-------|---------------|-------|-------------------------|
| | | | | |

| Punct început | X / Y | Punct sfârşit | X / Y | Lungime segment (** (m) |
|---------------|----------------------------|---------------|----------------------------|-------------------------|
| 1 | 597.773,135 395.586,235 | 2 | 597.779,201 395.596,172 | 11.642 |
| 2 | 597.779,201 395.596,172 | 3 | 597.785,633 395.607,625 | 13.136 |
| 3 | 597.785,633 395.607,625 | 4 | 597.788,179 395.613,617 | 6.51 |
| 4 | 597.788,179 395.613,617 | 5 | 597.775,771 395.612,279 | 12.48 |
| 5 | 597.775,771 395.612,279 | 6 | 597.763,774 395.611,669 | 12.012 |
| 6 | 597.763,774 395.611,669 | 7 | 597.759,619 395.611,168 | 4.185 |
| 7 | 597.759,619 395.611,168 | 8 | 597.754,301 395.610,035 | 5.438 |
| 8 | 597.754,301 395.610,035 | 9 | 597.748,826 395.608,829 | 5.606 |
| 9 | 597.748,826 395.608,829 | 10 | 597.746,738 395.608,231 | 2.172 |
| 10 | 597.746,738 395.608,231 | 11 | 597.744,474 395.607,699 | 2.326 |
| 11 | 597.744,474 395.607,699 | 12 | 597.739,208 395.606,264 | 5.458 |
| 12 | 597.739,208 395.606,264 | 13 | 597.728,225 395.603,829 | 11.25 |
| 13 | 597.728,225 395.603,829 | 14 | 597.714,681 395.600,458 | 13.957 |
| 14 | 597.714,681 395.600,458 | 15 | 597.707,053 395.597,989 | 8.018 |
| 15 | 597.707,053 395.597,989 | 16 | 597.695,866 395.594,676 | 11.667 |
| 16 | 597.695,866 395.594,676 | 17 | 597.696,768 395.589,343 | 5.409 |
| 17 | 597.696,768 395.589,343 | 18 | 597.703,393 395.588,84 | 6.644 |
| 18 | 597.703,393 395.588,84 | 19 | 597.717,194 395.588,627 | 13.803 |
| 19 | 597.717,194 395.588,627 | 20 | 597.751,081 395.587,431 | 33.908 |
| 20 | 597.751,081 395.587,431 | 1 | 597.773,135 395.586,235 | 22.086 |

** Lungimile segmentelor sunt determinate în planul de proiecție Stereo 70 și sunt rotunjite la 1 milimetru.

*** Distanța dintre puncte este formată din segmente cumulate ce sunt mai mici decât valoarea 1 milimetru.

**DATE DESPRE IMOBILUL NR. 2850**

Oficiul de Cadastru și Publicitate Imobiliară PRAHOVA
Biroul de Cadastru și Publicitate Imobiliară Ploiești

A. Partea I. Descrierea imobilului

TEREN Intravilan

Adresa: Loc. Mocesti, Jud. Prahova

| Nr. Crt | Nr cadastral Nr. topografic | Suprafața* (mp) | Observații / Referințe |
|---------|--------------------------------|-----------------|---------------------------------------|
| A1 | | 2.947 | Sector cadastral:35 Teren imprejmuit; |

B. Partea II. Proprietari și acte

| Inscrieri privitoare la dreptul de proprietate și alte drepturi reale | | Referințe |
|--|---|-----------|
| / | | |
| Act Normativ nr. 7, din 13/03/1996 emis de PARLAMENTUL ROMANIEI (ART. 13); | | |
| B1 | Inscrierea posesiei, drept de PROPRIETATE, dobandit prin Lege, cota actuala 1/1 1) NEIDENTIFICAT NEIDENTIFICAT | A1 |
| B2 | SE NOTEAZA MENTIUNEA DE PROPRIETAR NEIDENTIFICAT | A1 |

C. Partea III. SARCINI .

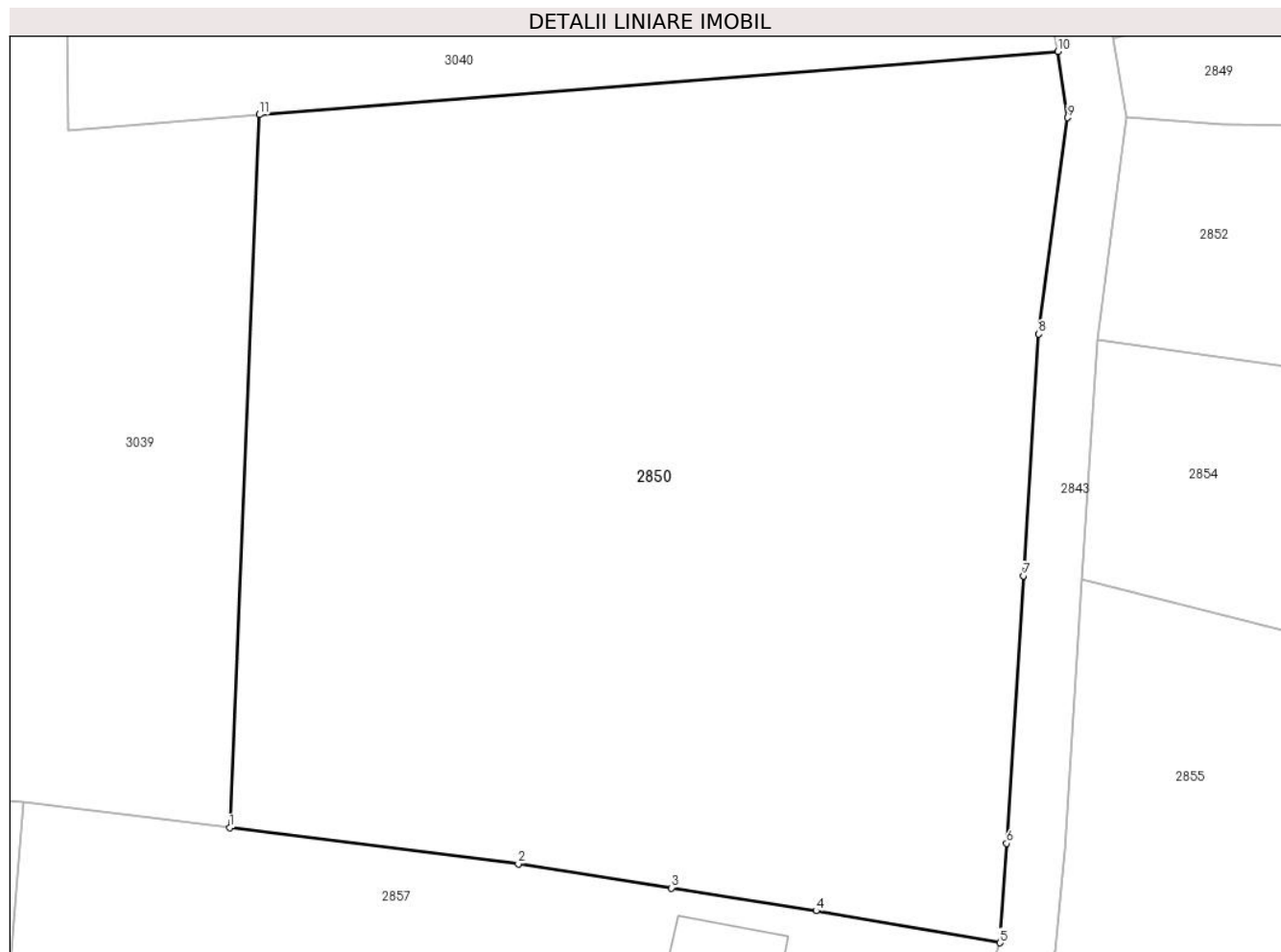
| Inscrieri privind dezmembramintele dreptului de proprietate, drepturi reale de garanție și sarcini | Referințe |
|--|-----------|
| NU SUNT | |

Anexa Nr. 1 La Partea I

Teren

| | | |
|--------------|-----------------|------------------------|
| Nr cadastral | Suprafața (mp)* | Observații / Referințe |
| | 2.947 | |

* Suprafața este determinată în planul de proiecție Stereo 70.



Date referitoare la teren

| Crt | Categorie folosință | Intravilan | Suprafața (mp) | Tarla | Parcelă | Nr. topo | Observații / Referințe |
|-----|---------------------|------------|----------------|-------|---------|----------|------------------------|
| 1 | arabil | DA | 2.947 | - | - | - | |

Lungime Segmente

1) Valorile lungimilor segmentelor sunt obținute din proiecție în plan.

| Punct început | X / Y | Punct sfârșit | X / Y | Lungime segment (** (m) |
|---------------|----------------------------|---------------|----------------------------|-------------------------|
| 1 | 597.635,332 395.540,693 | 2 | 597.655,101 395.538,216 | 19.924 |
| 2 | 597.655,101 395.538,216 | 3 | 597.665,582 395.536,576 | 10.609 |
| 3 | 597.665,582 395.536,576 | 4 | 597.675,504 395.535,014 | 10.044 |
| 4 | 597.675,504 395.535,014 | 5 | 597.688,083 395.532,824 | 12.768 |
| 5 | 597.688,083 395.532,824 | 6 | 597.688,546 395.539,618 | 6.809 |

| Punct început | X / Y | Punct sfârșit | X / Y | Lungime segment (** (m) |
|---------------|----------------------------|---------------|----------------------------|-------------------------|
| 6 | 597.688,546 395.539,618 | 7 | 597.689,681 395.557,93 | 18.347 |
| 7 | 597.689,681 395.557,93 | 8 | 597.690,75 395.574,471 | 16.576 |
| 8 | 597.690,75 395.574,471 | 9 | 597.692,723 395.589,272 | 14.932 |
| 9 | 597.692,723 395.589,272 | 10 | 597.692,057 395.593,8 | 4.576 |
| 10 | 597.692,057 395.593,8 | 11 | 597.637,371 395.589,478 | 54.857 |
| 11 | 597.637,371 395.589,478 | 1 | 597.635,332 395.540,693 | 48.828 |

** Lungimile segmentelor sunt determinate în planul de proiecție Stereo 70 și sunt rotunjite la 1 milimetru.

*** Distanța dintre puncte este formată din segmente cumulate ce sunt mai mici decât valoarea 1 milimetru.

**DATE DESPRE IMOBILUL NR. 2851**

Oficiul de Cadastru și Publicitate Imobiliară PRAHOVA
Biroul de Cadastru și Publicitate Imobiliară Ploiești

A. Partea I. Descrierea imobilului

TEREN Extravilan

Adresa: Jud. Prahova

| Nr. Crt | Nr cadastral Nr. topografic | Suprafața* (mp) | Observații / Referințe |
|---------|-----------------------------|-----------------|---|
| A1 | | 2.500 | Sector cadastral:35 Teren neimprejmuit; |

B. Partea II. Proprietari și acte

| Inscrieri privitoare la dreptul de proprietate și alte drepturi reale | | Referințe |
|---|--|-----------|
| / | | |
| Act Administrativ nr. 207536, din 07/12/2010 emis de COMISIA JUDETEANA PRAHOVA; | | |
| B1 | Intabulare, drept de PROPRIETATE, dobandit prin Reconstituire, cota actuala 1/1 1) IORDACHE CONSTANTIN 2) IORDACHE I ION | A1 |

C. Partea III. SARCINI .

| Inscrieri privind dezmembramintele dreptului de proprietate, drepturi reale de garanție și sarcini | Referințe |
|--|-----------|
| NU SUNT | |

Anexa Nr. 1 La Partea I

Teren

| | | |
|--------------|-----------------|------------------------|
| Nr cadastral | Suprafața (mp)* | Observații / Referințe |
| | 2.500 | |

* Suprafața este determinată în planul de proiecție Stereo 70.



Date referitoare la teren

| Crt | Categorie folosință | Intravilan | Suprafața (mp) | Tarla | Parcelă | Nr. topo | Observații / Referințe |
|-----|---------------------|------------|----------------|-------|---------|----------|------------------------|
| 1 | arabil | NU | 2.500 | 28 | 815/3 | - | |

Lungime Segmente

1) Valorile lungimilor segmentelor sunt obținute din proiecție în plan.

| Punct început | X / Y | Punct sfârșit | X / Y | Lungime segment (** (m) |
|---------------|----------------------------|---------------|----------------------------|-------------------------|
| 1 | 597.604,34 395.635,252 | 2 | 597.583,971 395.640,096 | 20.937 |
| 2 | 597.583,971 395.640,096 | 3 | 597.572,892 395.581,631 | 59.505 |
| 3 | 597.572,892 395.581,631 | 4 | 597.561,756 395.522,578 | 60.094 |
| 4 | 597.561,756 395.522,578 | 5 | 597.566,516 395.521,628 | 4.854 |
| 5 | 597.566,516 395.521,628 | 6 | 597.576,279 395.519,039 | 10.1 |

| Punct început | X / Y | Punct sfârşit | X / Y | Lungime segment (** (m) |
|---------------|----------------------------|---------------|----------------------------|-------------------------|
| 6 | 597.576,279 395.519,039 | 7 | 597.582,163 395.517,94 | 5.986 |
| 7 | 597.582,163 395.517,94 | 8 | 597.584,823 395.532,01 | 14.32 |
| 8 | 597.584,823 395.532,01 | 9 | 597.584,824 395.532,013 | 0.003 |
| 9 | 597.584,824 395.532,013 | 10 | 597.598,182 395.602,677 | 71.915 |
| 10 | 597.598,182 395.602,677 | 11 | 597.591,136 395.603,806 | 7.136 |
| 11 | 597.591,136 395.603,806 | 12 | 597.591,083 395.602,61 | 1.197 |
| 12 | 597.591,083 395.602,61 | 13 | 597.589,884 395.602,663 | 1.2 |
| 13 | 597.589,884 395.602,663 | 14 | 597.589,937 395.603,862 | 1.2 |
| 14 | 597.589,937 395.603,862 | 15 | 597.591,136 395.603,809 | 1.2 |
| 15 | 597.591,136 395.603,809 | 16 | 597.598,182 395.602,68 | 7.136 |
| 16 | 597.598,182 395.602,68 | 1 | 597.604,34 395.635,252 | 33.149 |

** Lungimile segmentelor sunt determinate în planul de proiecție Stereo 70 și sunt rotunjite la 1 milimetru.

*** Distanța dintre puncte este formată din segmente cumulate ce sunt mai mici decât valoarea 1 milimetru.

**DATE DESPRE IMOBILUL NR. 2852**

Oficiul de Cadastru și Publicitate Imobiliară PRAHOVA
Biroul de Cadastru și Publicitate Imobiliară Ploiești

A. Partea I. Descrierea imobilului

TEREN Intravilan

Adresa: Loc. Mocesti, Nr. 366, Jud. Prahova

| Nr. Crt | Nr cadastral Nr. topografic | Suprafața* (mp) | Observații / Referințe |
|---------|-----------------------------|-----------------|---------------------------------------|
| A1 | | 1.363 | Sector cadastral:35 Teren imprejmuit; |

B. Partea II. Proprietari și acte

| Inscrieri privitoare la dreptul de proprietate și alte drepturi reale | | Referințe |
|--|---|-----------|
| / | | |
| Act Normativ nr. 7, din 13/03/1996 emis de PARLAMENTUL ROMANIEI (ART. 13); | | |
| B1 | Inscrierea posesiei, drept de PROPRIETATE, dobandit prin Lege, cota actuala 1/1 1) NEIDENTIFICAT NEIDENTIFICAT | A1 |
| B2 | SE NOTEAZA MENTIUNEA DE PROPRIETAR NEIDENTIFICAT | A1 |

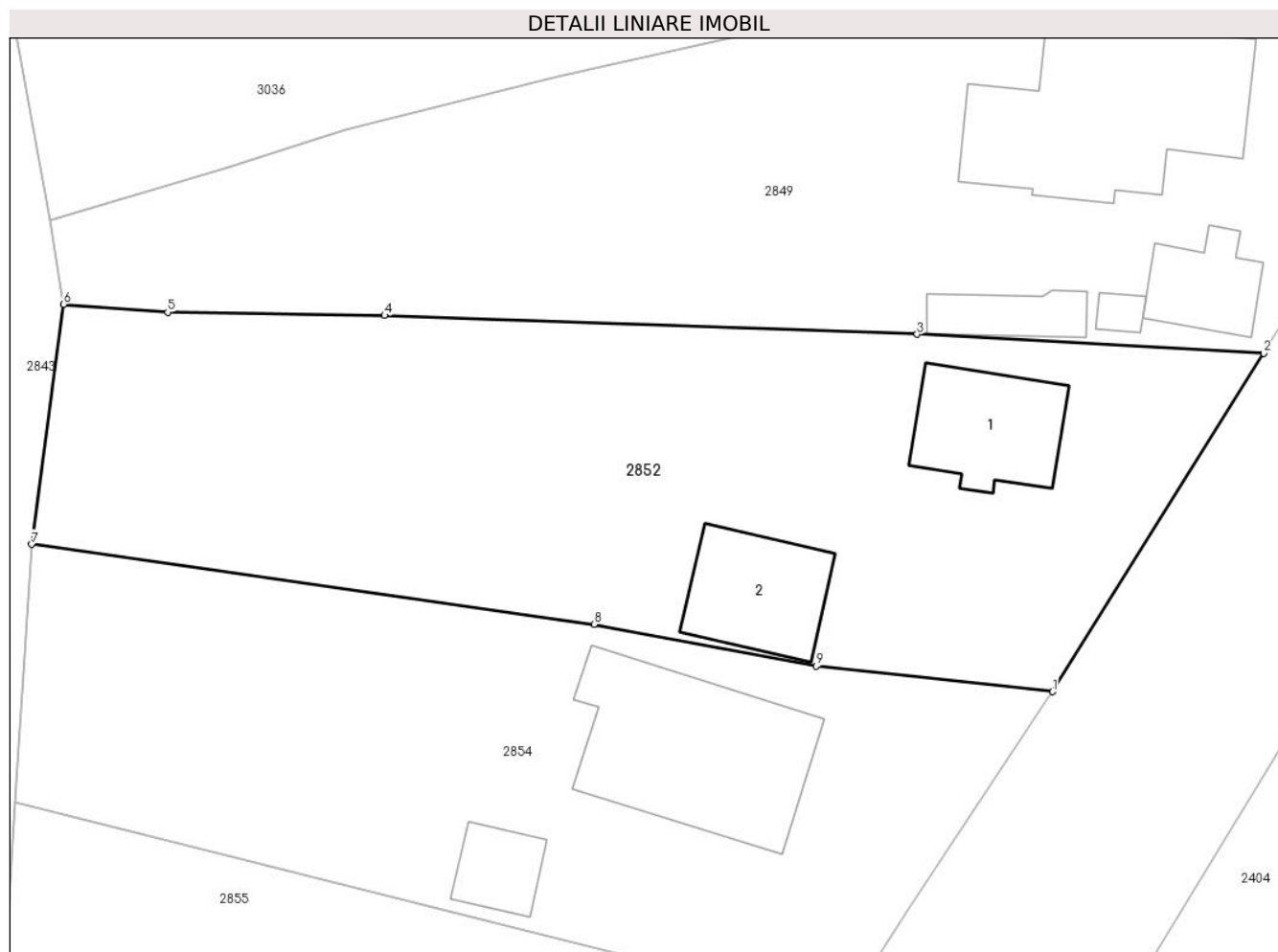
C. Partea III. SARCINI .

| Inscrieri privind dezmembramintele dreptului de proprietate, drepturi reale de garanție și sarcini | Referințe |
|--|-----------|
| NU SUNT | |

Anexa Nr. 1 La Partea I**Teren**

| Nr cadastral | Suprafața (mp)* | Observații / Referințe |
|--------------|-----------------|------------------------|
| | 1.363 | |

* Suprafața este determinată în planul de proiecție Stereo 70.

**Date referitoare la teren**

| Crt | Categorie folosință | Intravilan | Suprafața (mp) | Tarla | Parcelă | Nr. topo | Observații / Referințe |
|-----|---------------------|------------|----------------|-------|---------|----------|------------------------|
| 1 | curți constructii | DA | 600 | - | - | - | |
| 2 | arabil | DA | 763 | - | - | - | |

Date referitoare la construcții

| Crt | Număr | Destinație construcție | Supraf. (mp) | Situație juridică | Observații / Referințe |
|------|-------|-------------------------|--------------|-------------------|--|
| A1.1 | | construcții de locuințe | 63 | Fara acte | Nr. niveluri:1; S. construita la sol:63 mp; LOCUINTA |
| A1.2 | | construcții anexa | 61 | Fara acte | Nr. niveluri:1; S. construita la sol:61 mp; ANEXA |

Lungime Segmente

1) Valorile lungimilor segmentelor sunt obținute din proiecție în plan.

| Punct început | X / Y | Punct sfârșit | X / Y | Lungime segment (** (m) |
|---------------|----------------------------|---------------|----------------------------|-------------------------|
| 1 | 597.759,687 395.564,703 | 2 | 597.773,135 395.586,235 | 25.387 |
| 2 | 597.773,135 395.586,235 | 3 | 597.751,081 395.587,431 | 22.086 |

| Punct început | X / Y | Punct sfârșit | X / Y | Lungime segment (** (m) |
|---------------|----------------------------|---------------|----------------------------|-------------------------|
| 3 | 597.751,081 395.587,431 | 4 | 597.717,194 395.588,627 | 33.908 |
| 4 | 597.717,194 395.588,627 | 5 | 597.703,393 395.588,84 | 13.803 |
| 5 | 597.703,393 395.588,84 | 6 | 597.696,768 395.589,343 | 6.644 |
| 6 | 597.696,768 395.589,343 | 7 | 597.694,733 395.574,077 | 15.401 |
| 7 | 597.694,733 395.574,077 | 8 | 597.730,52 395.568,99 | 36.147 |
| 8 | 597.730,52 395.568,99 | 9 | 597.744,666 395.566,328 | 14.394 |
| 9 | 597.744,666 395.566,328 | 1 | 597.759,687 395.564,703 | 15.109 |

** Lungimile segmentelor sunt determinate în planul de proiecție Stereo 70 și sunt rotunjite la 1 milimetru.

*** Distanța dintre puncte este formată din segmente cumulate ce sunt mai mici decât valoarea 1 milimetru.

**DATE DESPRE IMOBILUL NR. 2853**

Oficiul de Cadastru și Publicitate Imobiliară PRAHOVA
Biroul de Cadastru și Publicitate Imobiliară Ploiești

A. Partea I. Descrierea imobilului

TEREN Necunoscut

Adresa: Loc. Iordacheanu, Jud. Prahova

| Nr. Crt | Nr cadastral Nr. topografic | Suprafața* (mp) | Observații / Referințe |
|---------|-----------------------------|-----------------|---|
| A1 | | 3.400 | Sector cadastral:35 Teren neimprejmuit; |

B. Partea II. Proprietari și acte

| Inscrieri privitoare la dreptul de proprietate și alte drepturi reale | | Referințe |
|--|--|-----------|
| / | | |
| Act Administrativ nr. 504, din 01/06/2007 emis de COMISIA JUDETEANA PRAHOVA; | | |
| B1 | Intabulare, drept de PROPRIETATE, dobandit prin Reconstituire, cota actuala 1/1 1) NITU ST NICULINA | A1 |

C. Partea III. SARCINI .

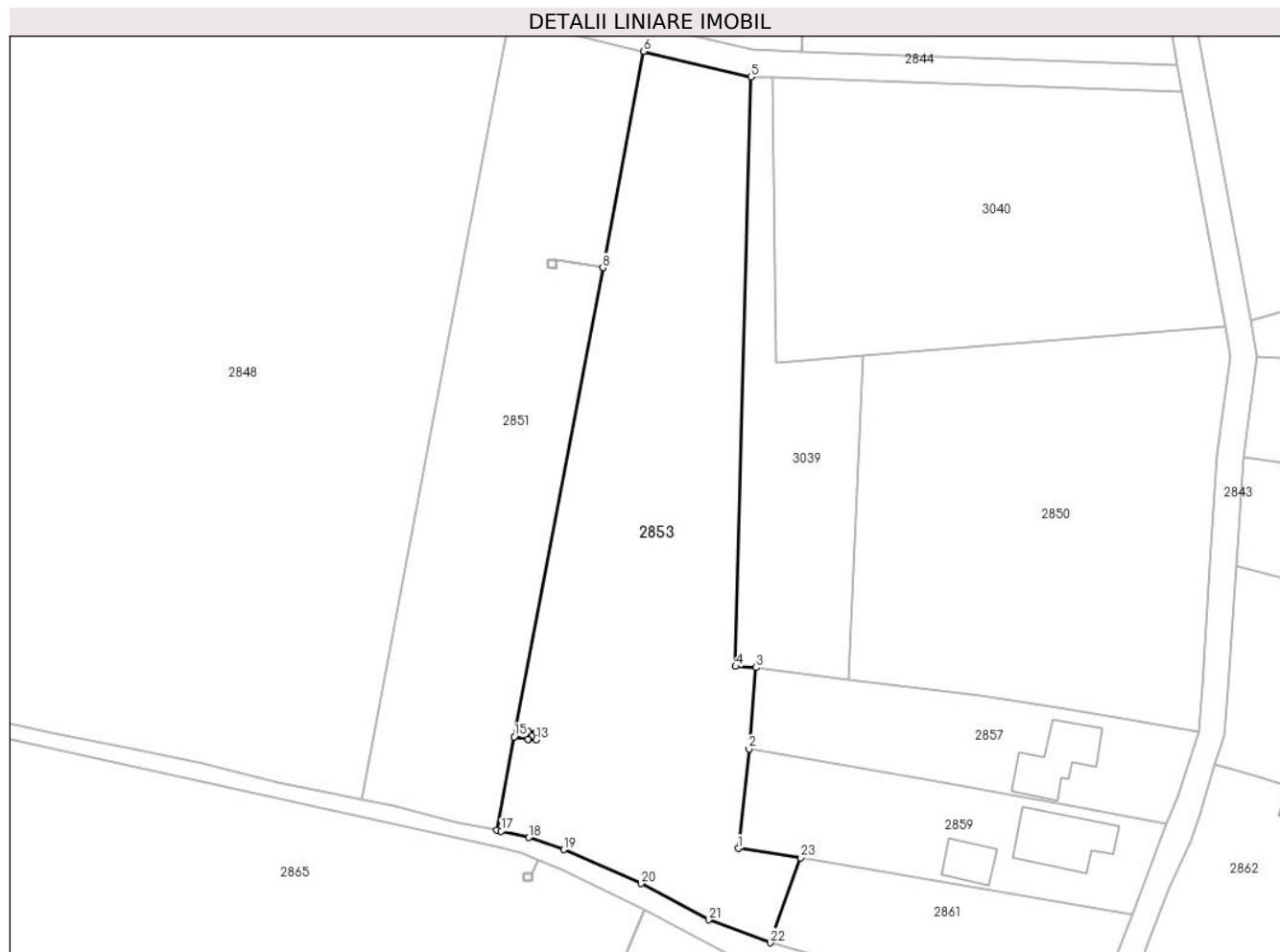
| Inscrieri privind dezmembramintele dreptului de proprietate, drepturi reale de garanție și sarcini | Referințe |
|--|-----------|
| NU SUNT | |

Anexa Nr. 1 La Partea I

Teren

| | | |
|--------------|-----------------|------------------------|
| Nr cadastral | Suprafața (mp)* | Observații / Referințe |
| | 3.400 | |

* Suprafața este determinată în planul de proiecție Stereo 70.



Date referitoare la teren

| Crt | Categorie folosință | Intravilan | Suprafața (mp) | Tarla | Parcelă | Nr. topo | Observații / Referințe |
|-----|---------------------|------------|----------------|-------|---------|----------|------------------------|
| 1 | arabil | DA | 80 | 28 | 815/2 | - | |
| 2 | arabil | NU | 3.320 | 28 | 815/2 | - | |

Lungime Segmente

1) Valorile lungimilor segmentelor sunt obținute din proiecție în plan.

| Punct început | X / Y | Punct sfârșit | X / Y | Lungime segment (** (m)) |
|---------------|----------------------------|---------------|----------------------------|--------------------------|
| 1 | 597.618,592 395.515,194 | 2 | 597.620,228 395.530,196 | 15.091 |
| 3 | 597.621,245 395.542,458 | 4 | 597.618,211 395.542,621 | 3.038 |
| 5 | 597.620,545 395.631,399 | 6 | 597.604,34 395.635,252 | 16.657 |
| 7 | 597.598,182 395.602,68 | 8 | 597.598,182 395.602,677 | 0.003 |

| Punct început | X / Y | Punct sfârșit | X / Y | Lungime segment (** (m)) |
|---------------|----------------------------|---------------|----------------------------|--------------------------|
| 2 | 597.620,228 395.530,196 | 3 | 597.621,245 395.542,458 | 12.304 |
| 4 | 597.618,211 395.542,621 | 5 | 597.620,545 395.631,399 | 88.808 |
| 6 | 597.604,34 395.635,252 | 7 | 597.598,182 395.602,68 | 33.149 |
| 8 | 597.598,182 395.602,677 | 9 | 597.584,824 395.532,013 | 71.915 |

| Punct început | X / Y | Punct sfârșit | X / Y | Lungime segment (** (m) |
|---------------|----------------------------|---------------|----------------------------|-------------------------|
| 9 | 597.584,824 395.532,013 | 10 | 597.586,895 395.531,628 | 2.107 |
| 11 | 597.586,948 395.532,824 | 12 | 597.588,147 395.532,77 | 1.2 |
| 13 | 597.588,094 395.531,572 | 14 | 597.586,895 395.531,625 | 1.2 |
| 15 | 597.584,823 395.532,01 | 16 | 597.582,163 395.517,94 | 14.32 |
| 17 | 597.582,865 395.517,809 | 18 | 597.587,0 395.516,83 | 4.25 |
| 19 | 597.592,303 395.515,03 | 20 | 597.603,978 395.509,906 | 12.75 |
| 21 | 597.614,12 395.504,45 | 22 | 597.623,456 395.501,004 | 9.952 |
| 23 | 597.628,036 395.513,785 | 1 | 597.618,592 395.515,194 | 9.548 |

| Punct început | X / Y | Punct sfârșit | X / Y | Lungime segment (** (m) |
|---------------|----------------------------|---------------|----------------------------|-------------------------|
| 10 | 597.586,895 395.531,628 | 11 | 597.586,948 395.532,824 | 1.197 |
| 12 | 597.588,147 395.532,77 | 13 | 597.588,094 395.531,572 | 1.2 |
| 14 | 597.586,895 395.531,625 | 15 | 597.584,823 395.532,01 | 2.108 |
| 16 | 597.582,163 395.517,94 | 17 | 597.582,865 395.517,809 | 0.714 |
| 18 | 597.587,0 395.516,83 | 19 | 597.592,303 395.515,03 | 5.6 |
| 20 | 597.603,978 395.509,906 | 21 | 597.614,12 395.504,45 | 11.516 |
| 22 | 597.623,456 395.501,004 | 23 | 597.628,036 395.513,785 | 13.577 |

** Lungimile segmentelor sunt determinate în planul de proiecție Stereo 70 și sunt rotunjite la 1 milimetru.

*** Distanța dintre puncte este formată din segmente cumulate ce sunt mai mici decât valoarea 1 milimetru.

**DATE DESPRE IMOBILUL NR. 2854**

Oficiul de Cadastru și Publicitate Imobiliară PRAHOVA
Biroul de Cadastru și Publicitate Imobiliară Ploiești

A. Partea I. Descrierea imobilului

TEREN Intravilan

Adresa: Loc. Mocesti, Nr. 367, Jud. Prahova

| Nr. Crt | Nr cadastral Nr. topografic | Suprafața* (mp) | Observații / Referințe |
|---------|--------------------------------|-----------------|---------------------------------------|
| A1 | | 1.152 | Sector cadastral:35 Teren imprejmuit; |

B. Partea II. Proprietari și acte

| Inscrieri privitoare la dreptul de proprietate și alte drepturi reale | | Referințe |
|--|---|-----------|
| / | | |
| Act Normativ nr. 7, din 13/03/1996 emis de PARLAMENTUL ROMANIEI (ART. 13); | | |
| B1 | Inscrierea posesiei, drept de PROPRIETATE, dobandit prin Lege, cota actuala 1/1 1) NEIDENTIFICAT NEIDENTIFICAT | A1 |
| B2 | SE NOTEAZA MENTIUNEA DE PROPRIETAR NEIDENTIFICAT | A1 |

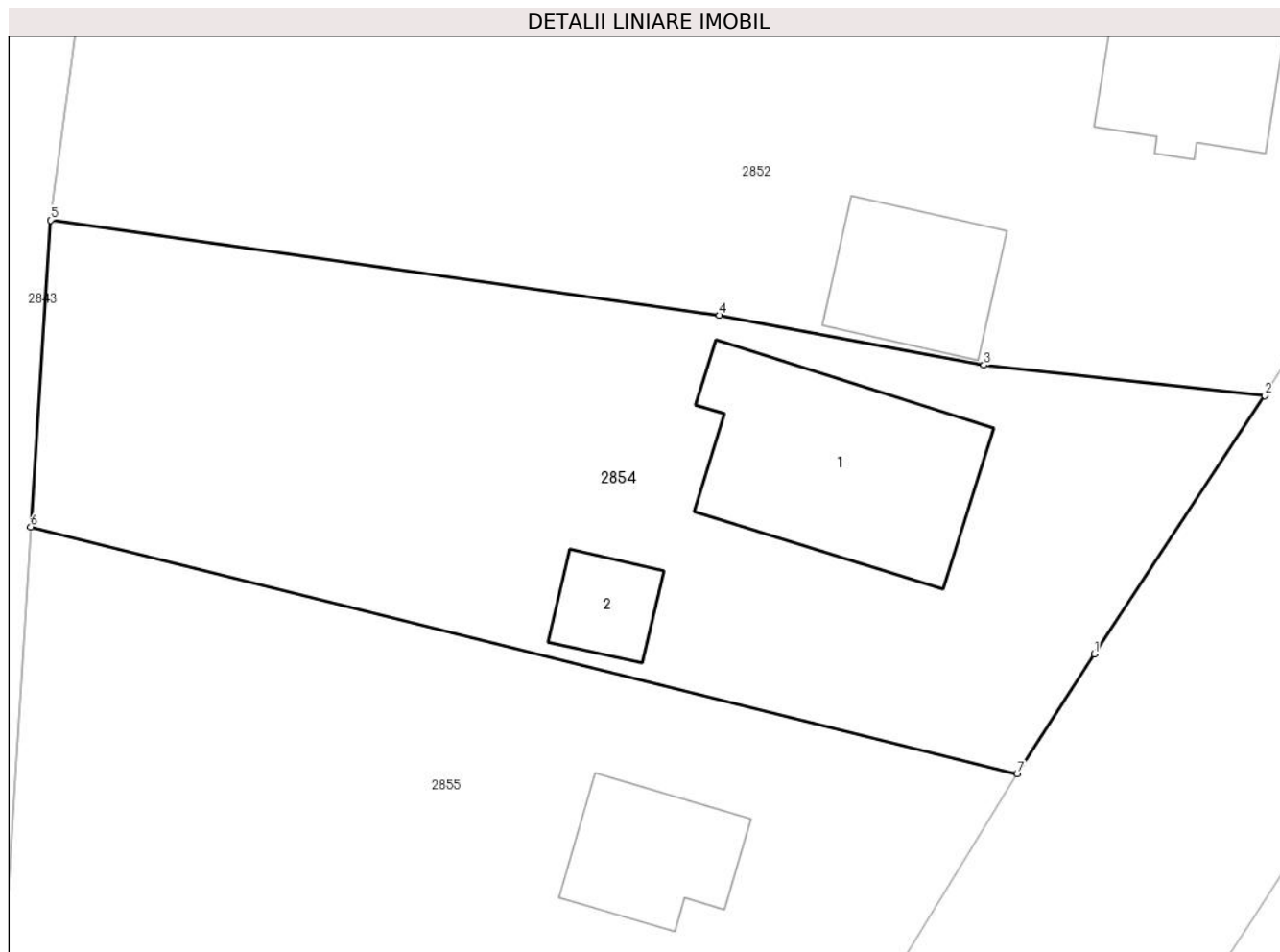
C. Partea III. SARCINI .

| Inscrieri privind dezmembramintele dreptului de proprietate, drepturi reale de garanție și sarcini | Referințe |
|--|-----------|
| NU SUNT | |

Anexa Nr. 1 La Partea I**Teren**

| Nr cadastral | Suprafața (mp)* | Observații / Referințe |
|--------------|-----------------|------------------------|
| | 1.152 | |

* Suprafața este determinată în planul de proiecție Stereo 70.

**Date referitoare la teren**

| Crt | Categorie folosință | Intravilan | Suprafața (mp) | Tarla | Parcelă | Nr. topo | Observații / Referințe |
|-----|---------------------|------------|----------------|-------|---------|----------|------------------------|
| 1 | curți constructii | DA | 500 | - | - | - | |
| 2 | arabil | DA | 652 | - | - | - | |

Date referitoare la construcții

| Crt | Număr | Destinație construcție | Supraf. (mp) | Situație juridică | Observații / Referințe |
|------|-------|-------------------------|--------------|-------------------|---|
| A1.1 | | construcții de locuințe | 132 | Fara acte | Nr. niveluri:1; S. construita la sol:132 mp; LOCUINTA |
| A1.2 | | construcții anexa | 26 | Fara acte | Nr. niveluri:1; S. construita la sol:26 mp; ANEXA |

Lungime Segmente

1) Valorile lungimilor segmentelor sunt obținute din proiecție în plan.

| Punct început | X / Y | Punct sfârșit | X / Y | Lungime segment (** (m) |
|---------------|----------------------------|---------------|----------------------------|-------------------------|
| 1 | 597.750,571 395.550,888 | 2 | 597.759,687 395.564,703 | 16.552 |
| 2 | 597.759,687 395.564,703 | 3 | 597.744,666 395.566,328 | 15.109 |

| Punct început | X / Y | Punct sfârşit | X / Y | Lungime segment (** (m) |
|---------------|----------------------------|---------------|----------------------------|-------------------------|
| 3 | 597.744,666 395.566,328 | 4 | 597.730,52 395.568,99 | 14.394 |
| 4 | 597.730,52 395.568,99 | 5 | 597.694,733 395.574,077 | 36.147 |
| 5 | 597.694,733 395.574,077 | 6 | 597.693,673 395.557,677 | 16.434 |
| 6 | 597.693,673 395.557,677 | 7 | 597.746,435 395.544,477 | 54.388 |
| 7 | 597.746,435 395.544,477 | 1 | 597.750,571 395.550,888 | 7.629 |

** Lungimile segmentelor sunt determinate în planul de proiecție Stereo 70 și sunt rotunjite la 1 milimetru.

*** Distanța dintre puncte este formată din segmente cumulate ce sunt mai mici decât valoarea 1 milimetru.

**DATE DESPRE IMOBILUL NR. 2855**

Oficiul de Cadastru și Publicitate Imobiliară PRAHOVA
Biroul de Cadastru și Publicitate Imobiliară Ploiești

A. Partea I. Descrierea imobilului

TEREN Intravilan

Adresa: Loc. Mocesti, Nr. 368,369, Jud. Prahova

| Nr. Crt | Nr cadastral Nr. topografic | Suprafața* (mp) | Observații / Referințe |
|---------|--------------------------------|-----------------|---------------------------------------|
| A1 | | 1.444 | Sector cadastral:35 Teren imprejmuit; |

B. Partea II. Proprietari și acte

| Inscrieri privitoare la dreptul de proprietate și alte drepturi reale | | Referințe |
|--|---|-----------|
| / | | |
| Act Normativ nr. 7, din 13/03/1996 emis de PARLAMENTUL ROMANIEI (ART. 13); | | |
| B1 | Inscrierea posesiei, drept de PROPRIETATE, dobandit prin Lege, cota actuala 1/1 1) NEIDENTIFICAT NEIDENTIFICAT | A1 |
| B2 | SE NOTEAZA MENTIUNEA DE PROPRIETAR NEIDENTIFICAT | A1 |

C. Partea III. SARCINI .

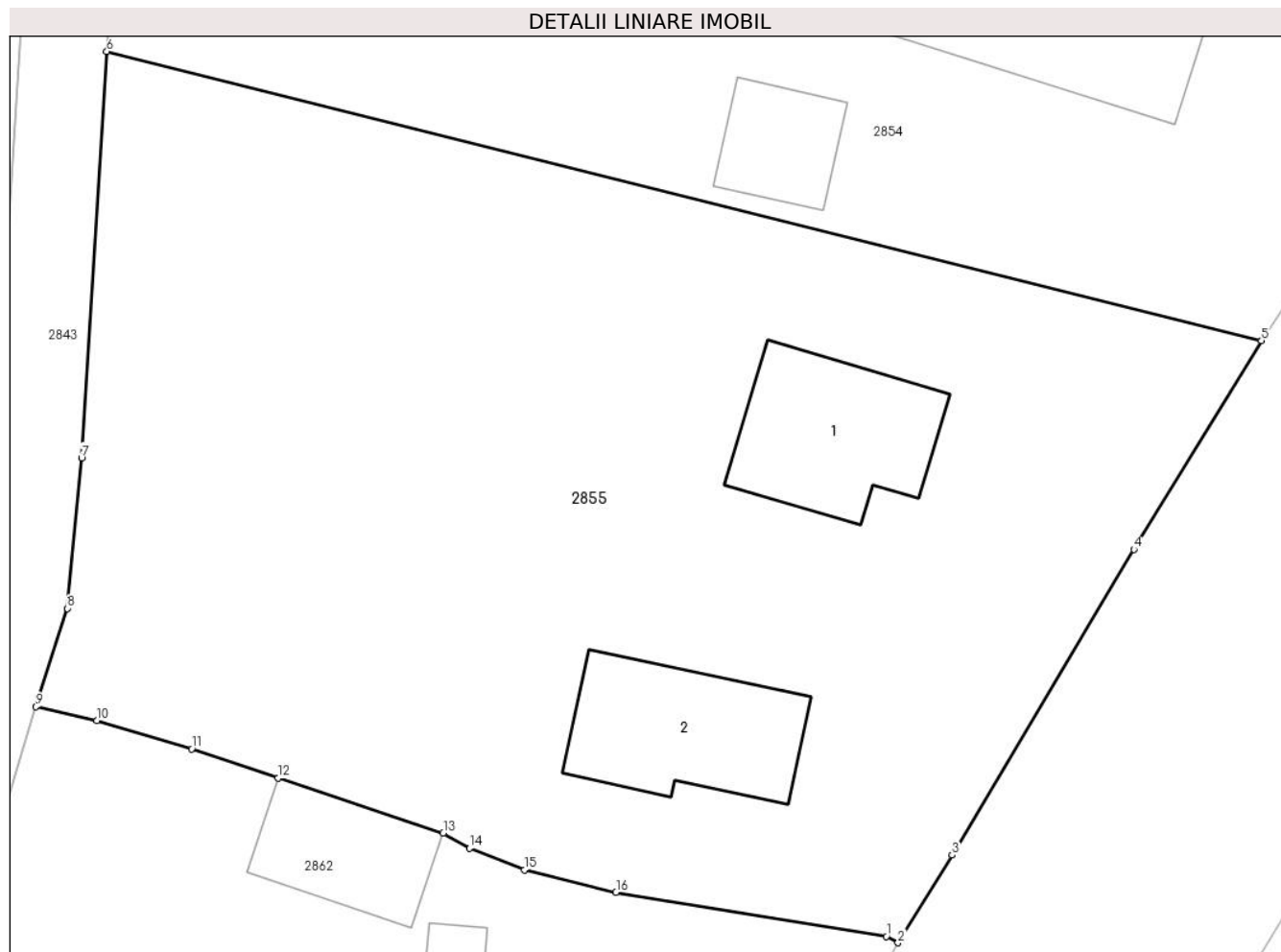
| Inscrieri privind dezmembramintele dreptului de proprietate, drepturi reale de garanție și sarcini | Referințe |
|--|-----------|
| NU SUNT | |

Anexa Nr. 1 La Partea I

Teren

| Nr cadastral | Suprafața (mp)* | Observații / Referințe |
|--------------|-----------------|------------------------|
| | 1.444 | |

* Suprafața este determinată în planul de proiecție Stereo 70.



Date referitoare la teren

| Crt | Categorie folosință | Intravilan | Suprafața (mp) | Tarla | Parcelă | Nr. topo | Observații / Referințe |
|-----|---------------------|------------|----------------|-------|---------|----------|------------------------|
| 1 | curți constructii | DA | 900 | - | - | - | |
| 2 | faneata | DA | 544 | - | - | - | |

Date referitoare la construcții

| Crt | Număr | Destinație construcție | Supraf. (mp) | Situație juridică | Observații / Referințe |
|------|-------|--------------------------------------|--------------|-------------------|--|
| A1.1 | | construcții de locuințe | 56 | Fara acte | Nr. niveluri:1; S. construita la sol:56 mp; LOCUINTA |
| A1.2 | | construcții industriale și edilitare | 56 | Fara acte | Nr. niveluri:1; S. construita la sol:56 mp; LOCUINTA |

Lungime Segmente

1) Valorile lungimilor segmentelor sunt obținute din proiecție în plan.

| Punct început | X / Y | Punct sfârșit | X / Y | Lungime segment (** (m) |
|---------------|---------------------------|---------------|----------------------------|-------------------------|
| 1 | 597.729,29 395.517,289 | 2 | 597.729,829 395.516,995 | 0.614 |

| Punct început | X / Y | Punct sfârşit | X / Y | Lungime segment (** (m) |
|---------------|----------------------------|---------------|----------------------------|-------------------------|
| 2 | 597.729,829 395.516,995 | 3 | 597.732,305 395.520,991 | 4.701 |
| 3 | 597.732,305 395.520,991 | 4 | 597.740,6 395.534,946 | 16.234 |
| 4 | 597.740,6 395.534,946 | 5 | 597.746,435 395.544,477 | 11.175 |
| 5 | 597.746,435 395.544,477 | 6 | 597.693,673 395.557,677 | 54.388 |
| 6 | 597.693,673 395.557,677 | 7 | 597.692,523 395.539,13 | 18.582 |
| 7 | 597.692,523 395.539,13 | 8 | 597.691,878 395.532,25 | 6.911 |
| 8 | 597.691,878 395.532,25 | 9 | 597.690,432 395.527,769 | 4.708 |
| 9 | 597.690,432 395.527,769 | 10 | 597.693,224 395.527,135 | 2.863 |
| 10 | 597.693,224 395.527,135 | 11 | 597.697,546 395.525,844 | 4.511 |
| 11 | 597.697,546 395.525,844 | 12 | 597.701,507 395.524,519 | 4.176 |
| 12 | 597.701,507 395.524,519 | 13 | 597.709,046 395.521,997 | 7.95 |
| 13 | 597.709,046 395.521,997 | 14 | 597.710,25 395.521,308 | 1.387 |
| 14 | 597.710,25 395.521,308 | 15 | 597.712,751 395.520,322 | 2.688 |
| 15 | 597.712,751 395.520,322 | 16 | 597.716,942 395.519,288 | 4.317 |
| 16 | 597.716,942 395.519,288 | 1 | 597.729,29 395.517,289 | 12.509 |

** Lungimile segmentelor sunt determinate în planul de proiecție Stereo 70 și sunt rotunjite la 1 milimetru.

*** Distanța dintre puncte este formată din segmente cumulate ce sunt mai mici decât valoarea 1 milimetru.

**DATE DESPRE IMOBILUL NR. 2856**

Oficiul de Cadastru și Publicitate Imobiliară PRAHOVA
Biroul de Cadastru și Publicitate Imobiliară Ploiești

A. Partea I. Descrierea imobilului

TEREN Extravilan

Adresa: Jud. Prahova

| Nr. Crt | Nr cadastral Nr. topografic | Suprafața* (mp) | Observații / Referințe |
|---------|-----------------------------|-----------------|--|
| A1 | | 1 | Sector cadastral:35 Teren neimprijmit; |

Construcții

| Crt | Nr cadastral Nr. topografic | Adresa | Observații / Referințe |
|------|-----------------------------|--------------|---|
| A1.1 | | Jud. Prahova | Nr. niveluri:1; S. construita la sol:1 mp; STALP ENERGIE ELECTRICA LEA 20KV |

B. Partea II. Proprietari și acte

| Inscrieri privitoare la dreptul de proprietate și alte drepturi reale | | Referințe |
|---|--|-----------|
| / | | |
| Act Normativ nr. 123, din 10/07/2012 emis de PARLAMENTUL ROMANIEI; | | |
| B1 | Intabulare, drept de PROPRIETATE, dobandit prin Lege, cota actuala 1/1 1) STATUL ROMAN, CIF:9999999999999, DOMENIU PUBLIC | A1, A1.1 |
| Act Normativ nr. 980, din 16/12/2015 emis de GUVERNUL ROMANIEI; | | |
| B2 | Intabulare, drept de ADMINISTRARE, dobandit prin Lege 1) MINISTERUL ECONOMIEI, ENERGIEI SI MEDIULUI DE AFACERI, CIF:9999999999999 | A1, A1.1 |
| Act Administrativ nr. 9, din 07/10/2005 emis de MINISTERUL ECONOMIEI SI COMERTULUI (ACT ADITIONAL 1/10.06.2008 EMIS DE MINISTERUL ECONOMIEI SI FINANTELOR, ACT ADITIONAL 2/18.06.2015 EMIS DE MINISTERUL ENERGIEI, INTREPRINDERILOR MICI SI MIJLOCII SI MEDIULUI DE AFACERI, ACT ADITIONAL 3/10.02.2016 EMIS DE MINISTERUL ENERGIEI, ACT ADITIONAL 4/02.03.2017 EMIS DE MINISTERUL ENERGIEI); | | |
| B3 | Intabulare, drept de CONCESIUNE, dobandit prin Lege 1) DISTRIBUTIE ENERGIE ELECTRICA ROMANIA SA, CIF:14476722 | A1, A1.1 |

C. Partea III. SARCINI .

| Inscrieri privind dezmembramintele dreptului de proprietate, drepturi reale de garanție și sarcini | Referințe |
|--|-----------|
| NU SUNT | |

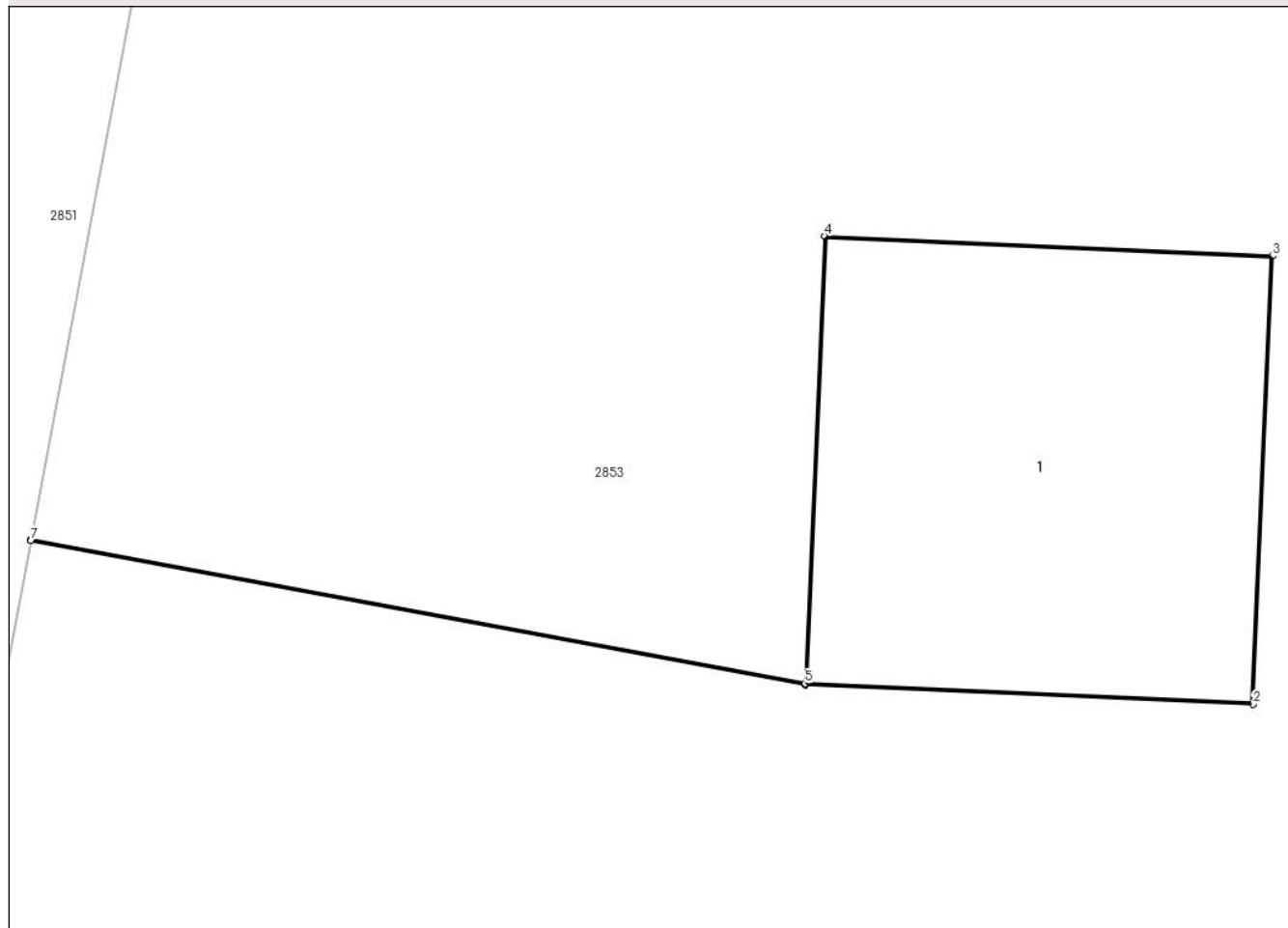
Anexa Nr. 1 La Partea I

Teren

| Nr cadastral | Suprafața (mp)* | Observații / Referințe |
|--------------|-----------------|------------------------|
| | 1 | |

* Suprafața este determinată în planul de proiecție Stereo 70.

DETALII LINIARE IMOBIL



Date referitoare la teren

| Crt | Categorie folosință | Intra vilan | Suprafața (mp) | Tarla | Parcelă | Nr. topo | Observații / Referințe |
|-----|---------------------|-------------|----------------|-------|---------|----------|------------------------|
| 1 | curți constructii | NU | 1 | - | - | - | |

Date referitoare la construcții

| Crt | Număr | Destinație construcție | Supraf. (mp) | Situație juridică | Observații / Referințe |
|------|-------|--------------------------------------|--------------|-------------------|---|
| A1.1 | | construcții industriale și edilitare | 1 | Cu acte | Nr. niveluri:1; S. construită la sol:1 mp; STALP ENERGIE ELECTRICA LEA 20KV |

Lungime Segmente

1) Valorile lungimilor segmentelor sunt obținute din proiecție în plan.

| Punct început | X / Y | Punct sfârșit | X / Y | Lungime segment (** (m) |
|---------------|----------------------------|---------------|----------------------------|-------------------------|
| 1 | 597.586,895 395.531,625 | 2 | 597.588,094 395.531,572 | 1.2 |
| 2 | 597.588,094 395.531,572 | 3 | 597.588,147 395.532,77 | 1.2 |
| 3 | 597.588,147 395.532,77 | 4 | 597.586,948 395.532,824 | 1.2 |

| Punct început | X / Y | Punct sfârşit | X / Y | Lungime segment (** (m) |
|---------------|----------------------------|---------------|----------------------------|-------------------------|
| 4 | 597.586,948 395.532,824 | 5 | 597.586,895 395.531,628 | 1.197 |
| 5 | 597.586,895 395.531,628 | 6 | 597.584,824 395.532,013 | 2.107 |
| 6 | 597.584,824 395.532,013 | 7 | 597.584,823 395.532,01 | 0.003 |
| 7 | 597.584,823 395.532,01 | 1 | 597.586,895 395.531,625 | 2.108 |

** Lungimile segmentelor sunt determinate în planul de proiecție Stereo 70 și sunt rotunjite la 1 milimetru.

*** Distanța dintre puncte este formată din segmente cumulate ce sunt mai mici decât valoarea 1 milimetru.

**DATE DESPRE IMOBILUL NR. 2857**

Oficiul de Cadastru și Publicitate Imobiliară PRAHOVA
Biroul de Cadastru și Publicitate Imobiliară Ploiești

A. Partea I. Descrierea imobilului

TEREN Intravilan

Adresa: Loc. Mocesti, Jud. Prahova

| Nr. Crt | Nr cadastral Nr. topografic | Suprafața* (mp) | Observații / Referințe |
|---------|-----------------------------|--------------------------------|---------------------------------------|
| A1 | 20429 | Din acte: 600 Masurata: 899 | Sector cadastral:35 Teren imprejmuit; |

Construcții

| Crt | Nr cadastral Nr. topografic | Adresa | Observații / Referințe |
|------|-----------------------------|----------------------------|--|
| A1.1 | 20429-C1 | Loc. Mocesti, Jud. Prahova | Nr. niveluri:1; S. construita la sol:90 mp; LOCUINTA |

B. Partea II. Proprietari și acte

| Inscrieri privitoare la dreptul de proprietate și alte drepturi reale | | Referințe |
|---|---|-----------|
| 50600 / 30/08/2011 | | |
| Act Notarial nr. 2640, din 29/08/2011 emis de NP MEIROSU CARMEN; | | |
| B2 | Intabulare, drept de PROPRIETATEcumparare ca bun comun, dobandit prin Conventie, cota actuala 1/1 1) HARCAN CONSTANTIN-REMUS 2) HARCAN ADINA-NICOLETA | A1, A1.1 |

C. Partea III. SARCINI

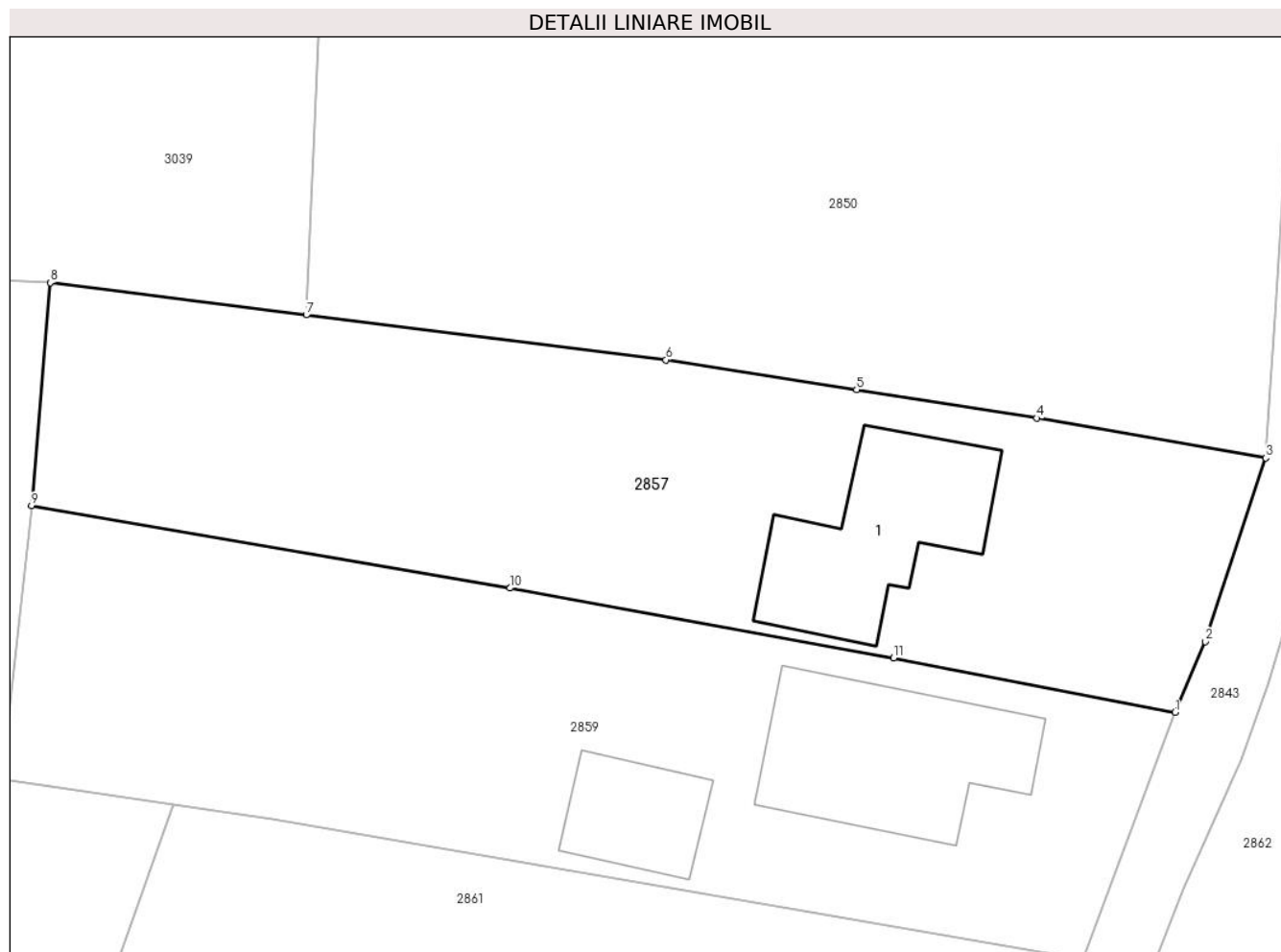
| Inscrieri privind dezmembramintele dreptului de proprietate, drepturi reale de garanție și sarcini | | Referințe |
|--|--|-----------|
| 46288 / 09/08/2011 | | |
| Act Administrativ nr. 260285, din 31/05/2011 emis de CONSILIUL LOCAL PLOIESTI; | | |
| C2 | se radiaza obligatia de intretinere si dreptul de abitatie viager transcrise sub nr.10242-10243/15.08.1994 renotate sub nr. 35444/2011 | A1, A1.1 |
| 50600 / 30/08/2011 | | |
| Act Notarial nr. 2640, din 29/08/2011 emis de NP MEIROSU CARMEN; | | |
| C3 | Intabulare, drept de HABITATIEviagera 1) MIHAI DOBRA | A1, A1.1 |

Anexa Nr. 1 La Partea I

Teren

| Nr cadastral | Suprafața (mp)* | Observații / Referințe |
|--------------|--------------------------------|------------------------|
| 20429 | Din acte: 600 Masurata: 899 | |

* Suprafața este determinată în planul de proiecție Stereo 70.



Date referitoare la teren

| Crt | Categorie folosință | Intravilan | Suprafața (mp) | Tarla | Parcelă | Nr. topo | Observații / Referințe |
|-----|---------------------|------------|----------------|-------|---------|----------|------------------------|
| 1 | curți construcții | DA | 459 | 9 | 373 | - | |
| 2 | arabil | DA | 440 | 9 | 374 | - | |

Date referitoare la construcții

| Crt | Număr | Destinație construcție | Supraf. (mp) | Situație juridică | Observații / Referințe |
|------|----------|-------------------------|--------------|-------------------|--|
| A1.1 | 20429-C1 | construcții de locuințe | 90 | Cu acte | Nr. niveluri:1; S. construita la sol:90 mp; LOCUINTA |

Lungime Segmente

1) Valorile lungimilor segmentelor sunt obținute din proiecție în plan.

| Punct început | X / Y | Punct sfârșit | X / Y | Lungime segment (** (m) |
|---------------|----------------------------|---------------|----------------------------|-------------------------|
| 1 | 597.683,091 395.518,839 | 2 | 597.684,759 395.522,731 | 4.234 |
| 2 | 597.684,759 395.522,731 | 3 | 597.688,083 395.532,824 | 10.626 |

| Punct început | X / Y | Punct sfârşit | X / Y | Lungime segment (** (m) |
|------------------|----------------------------|------------------|----------------------------|-------------------------------|
| 3 | 597.688,083 395.532,824 | 4 | 597.675,504 395.535,014 | 12.768 |
| 4 | 597.675,504 395.535,014 | 5 | 597.665,582 395.536,576 | 10.044 |
| 5 | 597.665,582 395.536,576 | 6 | 597.655,101 395.538,216 | 10.609 |
| 6 | 597.655,101 395.538,216 | 7 | 597.635,332 395.540,693 | 19.924 |
| 7 | 597.635,332 395.540,693 | 8 | 597.621,245 395.542,458 | 14.197 |
| 8 | 597.621,245 395.542,458 | 9 | 597.620,228 395.530,196 | 12.304 |
| 9 | 597.620,228 395.530,196 | 10 | 597.646,531 395.525,673 | 26.689 |
| 10 | 597.646,531 395.525,673 | 11 | 597.667,631 395.521,832 | 21.447 |
| 11 | 597.667,631 395.521,832 | 1 | 597.683,091 395.518,839 | 15.747 |

** Lungimile segmentelor sunt determinate în planul de proiecție Stereo 70 și sunt rotunjite la 1 milimetru.

*** Distanța dintre puncte este formată din segmente cumulate ce sunt mai mici decât valoarea 1 milimetru.

**DATE DESPRE IMOBILUL NR. 2858**

Oficiul de Cadastru și Publicitate Imobiliară PRAHOVA
Biroul de Cadastru și Publicitate Imobiliară Ploiești

A. Partea I. Descrierea imobilului

TEREN Necunoscut

Adresa: Loc. Mocesti, Jud. Prahova

| Nr. Crt | Nr cadastral Nr. topografic | Suprafața* (mp) | Observații / Referințe |
|---------|-----------------------------|-----------------|---|
| A1 | | 1.768 | Sector cadastral:35 Teren neimprejmuit; |

B. Partea II. Proprietari și acte

| Inscrieri privitoare la dreptul de proprietate și alte drepturi reale | | Referințe |
|---|---|-----------|
| / | | |
| Act Normativ nr. 7, din 13/03/1996 emis de PARLAMENTUL ROMANIEI; | | |
| B1 | Inscrierea provizorie, drept de PROPRIETATE, dobandit prin Lege, cota actuala 1/1 | A1 |
| 1) COMUNA IORDACHEANU, CIF:2845800, DOMENIU PUBLIC | | |

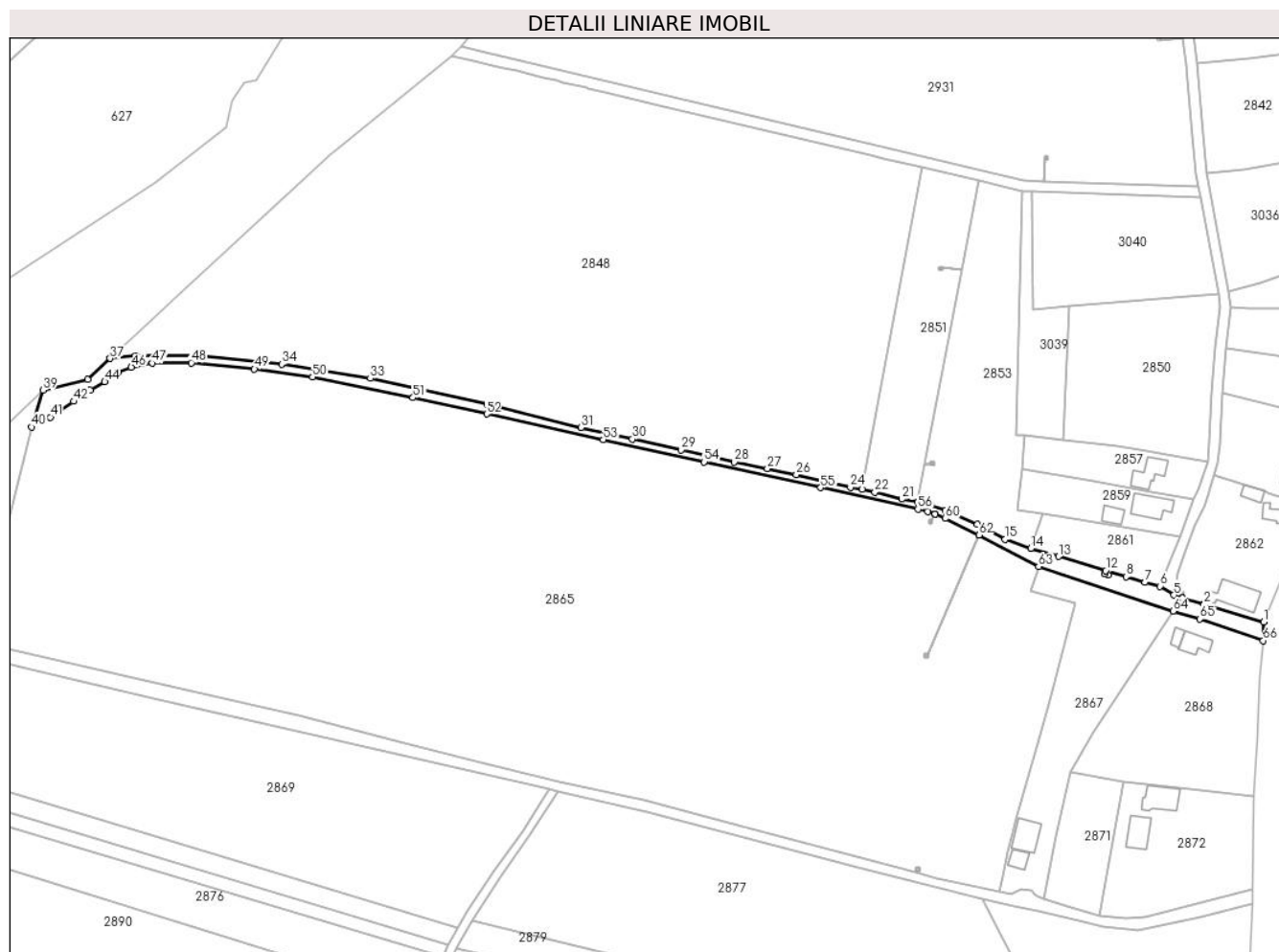
C. Partea III. SARCINI .

| Inscrieri privind dezmembramintele dreptului de proprietate, drepturi reale de garanție și sarcini | Referințe |
|--|-----------|
| NU SUNT | |

Anexa Nr. 1 La Partea I**Teren**

| Nr cadastral | Suprafața (mp)* | Observații / Referințe |
|--------------|-----------------|------------------------|
| | 1.768 | |

* Suprafața este determinată în planul de proiecție Stereo 70.

**Date referitoare la teren**

| Crt | Categorie folosință | Intravilan | Suprafața (mp) | Tarla | Parcelă | Nr. topo | Observații / Referințe |
|-----|---------------------|------------|----------------|-------|---------|----------|------------------------|
| 1 | drum | NU | 1.204 | - | - | - | |
| 2 | drum | DA | 564 | - | - | - | |

Lungime Segmente

1) Valorile lungimilor segmentelor sunt obținute din proiecție în plan.

| Punct început | X / Y | Punct sfârșit | X / Y | Lungime segment |
|---------------|----------------------------|---------------|----------------------------|-----------------|
| 1 | 597.708,62 395.474,147 | 2 | 597.686,879 395.480,68 | 22.701 |
| 4 | 597.678,926 395.483,05 | 5 | 597.675,766 395.483,991 | 3.297 |
| 7 | 597.665,247 395.488,654 | 8 | 597.658,322 395.490,695 | 7.22 |
| 10 | 597.651,659 395.491,46 | 11 | 597.650,509 395.491,804 | 1.2 |
| 13 | 597.633,679 395.498,149 | 14 | 597.623,456 395.501,004 | 10.614 |
| 2 | 597.686,879 395.480,68 | 3 | 597.678,928 395.483,049 | 8.296 |
| 5 | 597.675,766 395.483,991 | 6 | 597.670,798 395.487,278 | 5.957 |
| 8 | 597.658,322 395.490,695 | 9 | 597.652,003 395.492,61 | 6.603 |
| 11 | 597.650,509 395.491,804 | 12 | 597.650,854 395.492,954 | 1.2 |
| 14 | 597.623,456 395.501,004 | 15 | 597.614,12 395.504,45 | 9.952 |
| 3 | 597.678,928 395.483,049 | 4 | 597.678,926 395.483,05 | 0.003 |
| 6 | 597.670,798 395.487,278 | 7 | 597.665,247 395.488,654 | 5.719 |
| 9 | 597.652,003 395.492,61 | 10 | 597.651,659 395.491,46 | 1.2 |
| 12 | 597.650,854 395.492,954 | 13 | 597.633,679 395.498,149 | 17.943 |
| 15 | 597.614,12 395.504,45 | 16 | 597.603,978 395.509,906 | 11.516 |

| Punct început | X / Y | Punct sfârșit | X / Y | Lungime segment | Punct început | X / Y | Punct sfârșit | X / Y | Lungime segment | Punct început | X / Y | Punct sfârșit | X / Y | Lungime segment |
|---------------|----------------------------|---------------|----------------------------|-----------------|---------------|----------------------------|---------------|----------------------------|-----------------|---------------|----------------------------|---------------|----------------------------|-----------------|
| 16 | 597.603,978 395.509,906 | 17 | 597.592,303 395.515,03 | 12.75 | 17 | 597.592,303 395.515,03 | 18 | 597.587,0 395.516,83 | 5.6 | 18 | 597.587,0 395.516,83 | 19 | 597.582,865 395.517,809 | 4.25 |
| 19 | 597.582,865 395.517,809 | 20 | 597.582,163 395.517,94 | 0.714 | 20 | 597.582,163 395.517,94 | 21 | 597.576,279 395.519,039 | 5.986 | 21 | 597.576,279 395.519,039 | 22 | 597.566,516 395.521,628 | 10.1 |
| 22 | 597.566,516 395.521,628 | 23 | 597.561,756 395.522,578 | 4.854 | 23 | 597.561,756 395.522,578 | 24 | 597.557,533 395.523,42 | 4.306 | 24 | 597.557,533 395.523,42 | 25 | 597.549,246 395.525,073 | 8.45 |
| 25 | 597.549,246 395.525,073 | 26 | 597.537,812 395.527,987 | 11.8 | 26 | 597.537,812 395.527,987 | 27 | 597.527,206 395.530,231 | 10.84 | 27 | 597.527,206 395.530,231 | 28 | 597.515,143 395.532,632 | 12.3 |
| 28 | 597.515,143 395.532,632 | 29 | 597.495,629 395.537,014 | 20.0 | 29 | 597.495,629 395.537,014 | 30 | 597.477,872 395.541,003 | 18.2 | 30 | 597.477,872 395.541,003 | 31 | 597.459,041 395.545,232 | 19.3 |
| 31 | 597.459,041 395.545,232 | 32 | 597.424,659 395.553,661 | 35.4 | 32 | 597.424,659 395.553,661 | 33 | 597.382,102 395.563,141 | 43.6 | 33 | 597.382,102 395.563,141 | 34 | 597.349,713 395.568,317 | 32.8 |
| 34 | 597.349,713 395.568,317 | 35 | 597.318,884 395.571,569 | 31.0 | 35 | 597.318,884 395.571,569 | 36 | 597.296,285 395.571,335 | 22.6 | 36 | 597.296,285 395.571,335 | 37 | 597.287,067 395.570,409 | 9.265 |
| 37 | 597.287,067 395.570,409 | 38 | 597.278,796 395.562,761 | 11.26 5 | 38 | 597.278,796 395.562,761 | 39 | 597.262,51 395.558,81 | 16.75 8 | 39 | 597.262,51 395.558,81 | 40 | 597.258,33 395.545,37 | 14.07 5 |
| 40 | 597.258,33 395.545,37 | 41 | 597.265,188 395.549,01 | 7.764 | 41 | 597.265,188 395.549,01 | 42 | 597.273,734 395.554,759 | 10.3 | 42 | 597.273,734 395.554,759 | 43 | 597.279,791 395.558,833 | 7.3 |
| 43 | 597.279,791 395.558,833 | 44 | 597.285,054 395.561,918 | 6.1 | 44 | 597.285,054 395.561,918 | 45 | 597.289,93 395.565,239 | 5.9 | 45 | 597.289,93 395.565,239 | 46 | 597.294,807 395.567,315 | 5.3 |
| 46 | 597.294,807 395.567,315 | 47 | 597.302,477 395.568,731 | 7.8 | 47 | 597.302,477 395.568,731 | 48 | 597.316,677 395.568,84 | 14.2 | 48 | 597.316,677 395.568,84 | 49 | 597.339,77 395.566,616 | 23.2 |
| 49 | 597.339,77 395.566,616 | 50 | 597.360,97 395.563,694 | 21.4 | 50 | 597.360,97 395.563,694 | 51 | 597.397,7 395.556,137 | 37.5 | 51 | 597.397,7 395.556,137 | 52 | 597.424,651 395.550,185 | 27.6 |
| 52 | 597.424,651 395.550,185 | 53 | 597.467,225 395.540,783 | 43.6 | 53 | 597.467,225 395.540,783 | 54 | 597.504,136 395.532,632 | 37.8 | 54 | 597.504,136 395.532,632 | 55 | 597.546,71 395.523,23 | 43.6 |
| 55 | 597.546,71 395.523,23 | 56 | 597.582,253 395.515,38 | 36.4 | 56 | 597.582,253 395.515,38 | 57 | 597.585,866 395.514,582 | 3.7 | 57 | 597.585,866 395.514,582 | 58 | 597.588,473 395.513,521 | 2.815 |
| 58 | 597.588,473 395.513,521 | 59 | 597.588,476 395.513,52 | 0.003 | 59 | 597.588,476 395.513,52 | 60 | 597.592,164 395.512,018 | 3.982 | 60 | 597.592,164 395.512,018 | 61 | 597.604,534 395.505,907 | 13.79 7 |
| 61 | 597.604,534 395.505,907 | 62 | 597.604,537 395.505,906 | 0.003 | 62 | 597.604,537 395.505,906 | 63 | 597.626,38 395.494,423 | 24.67 7 | 63 | 597.626,38 395.494,423 | 64 | 597.675,497 395.478,125 | 51.75 |
| 64 | 597.675,497 395.478,125 | 65 | 597.685,331 395.475,265 | 10.24 1 | 65 | 597.685,331 395.475,265 | 66 | 597.708,418 395.467,376 | 24.39 8 | 66 | 597.708,418 395.467,376 | 1 | 597.708,62 395.474,147 | 6.774 |

** Lungimile segmentelor sunt determinate în planul de proiecție Stereo 70 și sunt rotunjite la 1 milimetru.

*** Distanța dintre puncte este formată din segmente cumulate ce sunt mai mici decât valoarea 1 milimetru.

**DATE DESPRE IMOBILUL NR. 2859**

Oficiul de Cadastru și Publicitate Imobiliară PRAHOVA
Biroul de Cadastru și Publicitate Imobiliară Ploiești

A. Partea I. Descrierea imobilului

TEREN Necunoscut

Adresa: Loc. Mocesti, Nr. 373, Jud. Prahova

| Nr. Crt | Nr cadastral Nr. topografic | Suprafața* (mp) | Observații / Referințe |
|---------|--------------------------------|-----------------|---------------------------------------|
| A1 | | 910 | Sector cadastral:35 Teren imprejmuit; |

Construcții

| Crt | Nr cadastral Nr. topografic | Adresa | Observații / Referințe |
|------|--------------------------------|----------------------------|---|
| A1.1 | | Loc. Mocesti, Jud. Prahova | Nr. niveluri:1; S. construita la sol:103 mp; LOCUINTA |
| A1.2 | | Loc. Mocesti, Jud. Prahova | Nr. niveluri:1; S. construita la sol:41 mp; ANEXA |

B. Partea II. Proprietari și acte

| Inscrieri privitoare la dreptul de proprietate și alte drepturi reale | | Referințe |
|--|--|----------------|
| / | | |
| Hotarare Judecatoreasca nr. 1070, din 07/09/2017 emis de TRIBUNALUL PRAHOVA; | | |
| B1 | Intabulare, drept de PROPRIETATE, dobandit prin Hotarare Judecatoreasca, cota actuala 1/1 1) COSTACHE IOANA | A1, A1.1, A1.2 |

C. Partea III. SARCINI .

| Inscrieri privind dezmembramintele dreptului de proprietate, drepturi reale de garanție și sarcini | Referințe |
|--|-----------|
| NU SUNT | |

Teren

| Nr cadastral | Suprafața (mp)* | Observații / Referințe |
|--------------|-----------------|------------------------|
| | 910 | |

* Suprafața este determinată în planul de proiecție Stereo 70.



Date referitoare la teren

| Crt | Categorie folosință | Intra vilan | Suprafața (mp) | Tarla | Parcelă | Nr. topo | Observații / Referințe |
|-----|---------------------|-------------|----------------|-------|---------|----------|------------------------|
| 1 | curti constructii | DA | 600 | - | - | - | |
| 2 | arabil | DA | 300 | - | - | - | |
| 3 | arabil | NU | 10 | - | - | - | |

Date referitoare la construcții

| Crt | Număr | Destinație construcție | Supraf. (mp) | Situație juridică | Observații / Referințe |
|------|-------|-------------------------|--------------|-------------------|---|
| A1.1 | | construcții de locuințe | 103 | Cu acte | Nr. niveluri:1; S. construita la sol:103 mp; LOCUINTA |
| A1.2 | | construcții anexa | 41 | Cu acte | Nr. niveluri:1; S. construita la sol:41 mp; ANEXA |

Lungime Segmente

1) Valorile lungimilor segmentelor sunt obținute din proiecție în plan.

| Punct început | X / Y | Punct sfârșit | X / Y | Lungime segment (** (m) |
|---------------|----------------------------|---------------|----------------------------|-------------------------|
| 1 | 597.678,066 395.505,274 | 2 | 597.683,091 395.518,839 | 14.466 |

| Punct început | X / Y | Punct sfârșit | X / Y | Lungime segment (** (m) |
|---------------|----------------------------|---------------|----------------------------|-------------------------|
| 2 | 597.683,091 395.518,839 | 3 | 597.667,631 395.521,832 | 15.747 |
| 3 | 597.667,631 395.521,832 | 4 | 597.646,531 395.525,673 | 21.447 |
| 4 | 597.646,531 395.525,673 | 5 | 597.620,228 395.530,196 | 26.689 |
| 5 | 597.620,228 395.530,196 | 6 | 597.618,592 395.515,194 | 15.091 |
| 6 | 597.618,592 395.515,194 | 7 | 597.628,036 395.513,785 | 9.548 |
| 7 | 597.628,036 395.513,785 | 8 | 597.633,466 395.512,975 | 5.49 |
| 8 | 597.633,466 395.512,975 | 1 | 597.678,066 395.505,274 | 45.26 |

** Lungimile segmentelor sunt determinate în planul de proiecție Stereo 70 și sunt rotunjite la 1 milimetru.

*** Distanța dintre puncte este formată din segmente cumulate ce sunt mai mici decât valoarea 1 milimetru.

**DATE DESPRE IMOBILUL NR. 2860**

Oficiul de Cadastru și Publicitate Imobiliară PRAHOVA
Biroul de Cadastru și Publicitate Imobiliară Ploiești

A. Partea I. Descrierea imobilului

TEREN Extravilan

Adresa: Jud. Prahova

| Nr. Crt | Nr cadastral Nr. topografic | Suprafața* (mp) | Observații / Referințe |
|---------|-----------------------------|-----------------|--|
| A1 | | 1 | Sector cadastral:35 Teren neimprijmit; |

Construcții

| Crt | Nr cadastral Nr. topografic | Adresa | Observații / Referințe |
|------|-----------------------------|--------------|---|
| A1.1 | | Jud. Prahova | Nr. niveluri:1; S. construita la sol:1 mp; STALP ENERGIE ELECTRICA LEA 20KV |

B. Partea II. Proprietari și acte

| Inscrieri privitoare la dreptul de proprietate și alte drepturi reale | | Referințe |
|---|--|-----------|
| / | | |
| Act Normativ nr. 123, din 10/07/2012 emis de PARLAMENTUL ROMANIEI; | | |
| B1 | Intabulare, drept de PROPRIETATE, dobandit prin Lege, cota actuala 1/1 1) STATUL ROMAN, CIF:9999999999999, DOMENIU PUBLIC | A1, A1.1 |
| Act Normativ nr. 980, din 16/12/2015 emis de GUVERNUL ROMANIEI; | | |
| B2 | Intabulare, drept de ADMINISTRARE, dobandit prin Lege 1) MINISTERUL ECONOMIEI, ENERGIEI SI MEDIULUI DE AFACERI, CIF:9999999999999 | A1, A1.1 |
| Act Administrativ nr. 9, din 07/10/2005 emis de MINISTERUL ECONOMIEI SI COMERTULUI (ACT ADITIONAL 1/10.06.2008 EMIS DE MINISTERUL ECONOMIEI SI FINANTELOR, ACT ADITIONAL 2/18.06.2015 EMIS DE MINISTERUL ENERGIEI, INTREPRINDERILOR MICI SI MIJLOCII SI MEDIULUI DE AFACERI, ACT ADITIONAL 3/10.02.2016 EMIS DE MINISTERUL ENERGIEI, ACT ADITIONAL 4/02.03.2017 EMIS DE MINISTERUL ENERGIEI); | | |
| B3 | Intabulare, drept de CONCESIUNE, dobandit prin Lege 1) DISTRIBUTIE ENERGIE ELECTRICA ROMANIA SA, CIF:14476722 | A1, A1.1 |

C. Partea III. SARCINI .

| Inscrieri privind dezmembramintele dreptului de proprietate, drepturi reale de garanție și sarcini | Referințe |
|--|-----------|
| NU SUNT | |

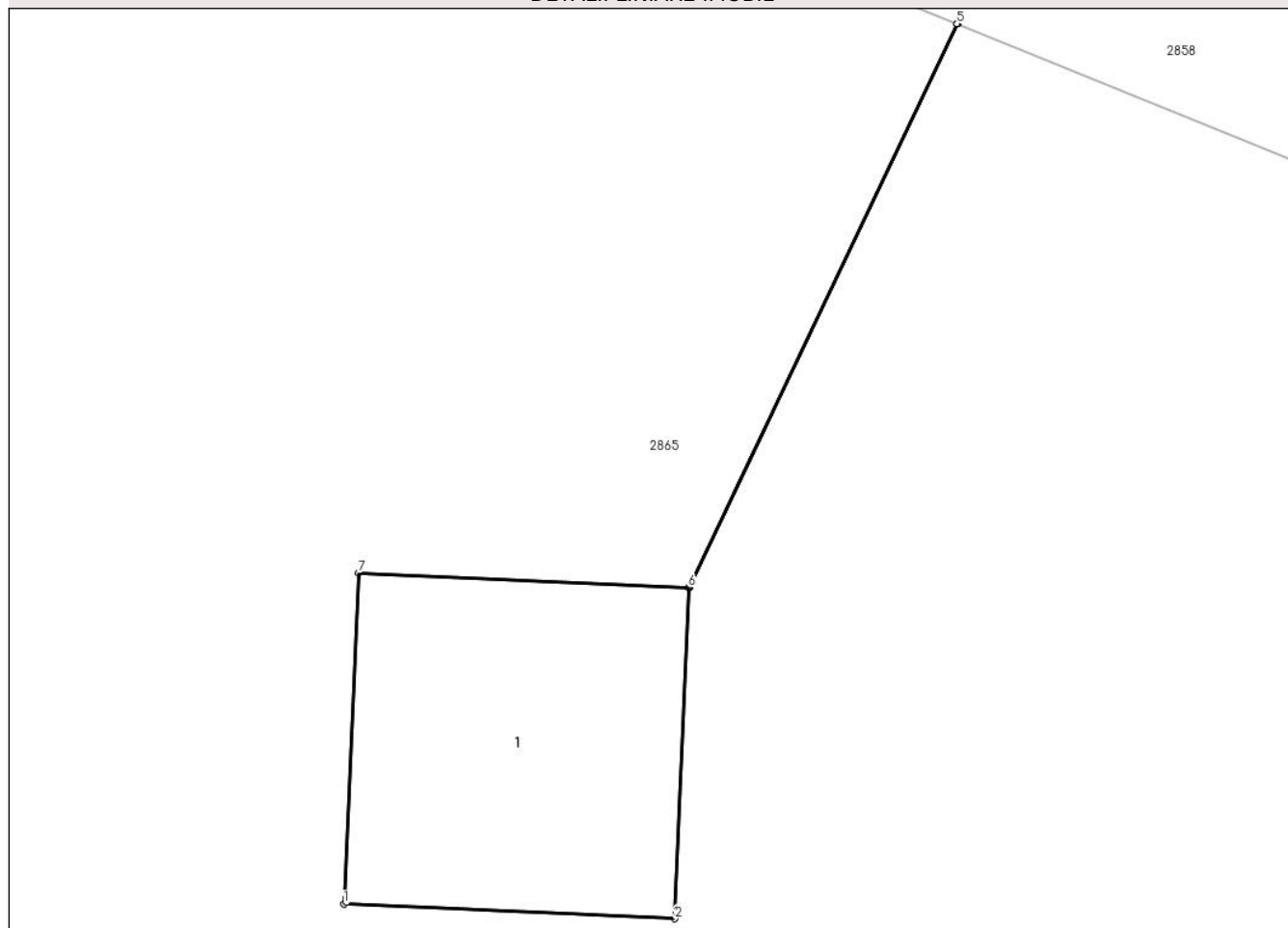
Anexa Nr. 1 La Partea I

Teren

| Nr cadastral | Suprafața (mp)* | Observații / Referințe |
|--------------|-----------------|------------------------|
| | 1 | |

* Suprafața este determinată în planul de proiecție Stereo 70.

DETALII LINIARE IMOBIL



Date referitoare la teren

| Crt | Categorie folosință | Intra vilan | Suprafața (mp) | Tarla | Parcelă | Nr. topo | Observații / Referințe |
|-----|---------------------|-------------|----------------|-------|---------|----------|------------------------|
| 1 | curți constructii | NU | 1 | - | - | - | |

Date referitoare la construcții

| Crt | Număr | Destinație construcție | Supraf. (mp) | Situație juridică | Observații / Referințe |
|------|-------|--------------------------------------|--------------|-------------------|---|
| A1.1 | | construcții industriale și edilitare | 1 | Cu acte | Nr. niveluri:1; S. construită la sol:1 mp; STALP ENERGIE ELECTRICA LEA 20KV |

Lungime Segmente

1) Valorile lungimilor segmentelor sunt obținute din proiecție în plan.

| Punct început | X / Y | Punct sfârșit | X / Y | Lungime segment (** (m) |
|---------------|----------------------------|---------------|----------------------------|-------------------------|
| 1 | 597.586,253 395.510,334 | 2 | 597.587,452 395.510,281 | 1.2 |
| 2 | 597.587,452 395.510,281 | 3 | 597.587,505 395.511,48 | 1.2 |
| 3 | 597.587,505 395.511,48 | 4 | 597.588,476 395.513,52 | 2.259 |

| Punct început | X / Y | Punct sfârșit | X / Y | Lungime segment (** (m) |
|---------------|----------------------------|---------------|----------------------------|-------------------------|
| 4 | 597.588,476 395.513,52 | 5 | 597.588,473 395.513,521 | 0.003 |
| 5 | 597.588,473 395.513,521 | 6 | 597.587,502 395.511,48 | 2.26 |
| 6 | 597.587,502 395.511,48 | 7 | 597.586,306 395.511,533 | 1.197 |
| 7 | 597.586,306 395.511,533 | 1 | 597.586,253 395.510,334 | 1.2 |

** Lungimile segmentelor sunt determinate în planul de proiecție Stereo 70 și sunt rotunjite la 1 milimetru.

*** Distanța dintre puncte este formată din segmente cumulate ce sunt mai mici decât valoarea 1 milimetru.

**DATE DESPRE IMOBILUL NR. 2861**

Oficiul de Cadastru și Publicitate Imobiliară PRAHOVA
Biroul de Cadastru și Publicitate Imobiliară Ploiești

A. Partea I. Descrierea imobilului

TEREN Intravilan

Adresa: Loc. Mocesti, Jud. Prahova

| Nr. Crt | Nr cadastral Nr. topografic | Suprafața* (mp) | Observații / Referințe |
|---------|--------------------------------|-----------------|---------------------------------------|
| A1 | | 821 | Sector cadastral:35 Teren imprejmuit; |

B. Partea II. Proprietari și acte

| Inscrieri privitoare la dreptul de proprietate și alte drepturi reale | | Referințe |
|--|---|-----------|
| / | | |
| Act Normativ nr. 7, din 13/03/1996 emis de PARLAMENTUL ROMANIEI (ART. 13); | | |
| B1 | Inscrierea posesiei, drept de PROPRIETATE, dobandit prin Lege, cota actuala 1/1 1) NEIDENTIFICAT NEIDENTIFICAT | A1 |
| B2 | SE NOTEAZA MENTIUNEA DE PROPRIETAR NEIDENTIFICAT | A1 |

C. Partea III. SARCINI .

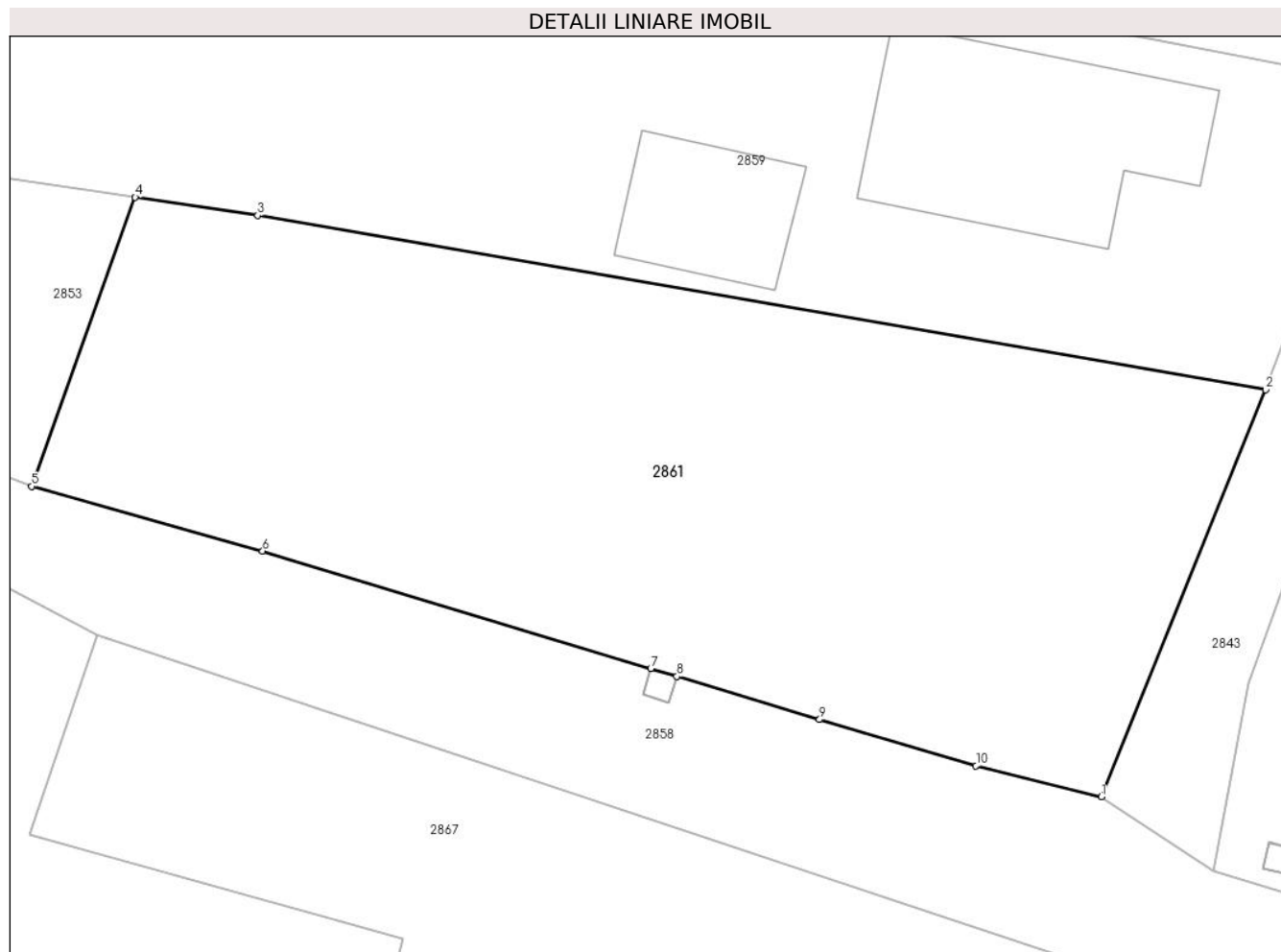
| Inscrieri privind dezmembramintele dreptului de proprietate, drepturi reale de garanție și sarcini | Referințe |
|--|-----------|
| NU SUNT | |

Anexa Nr. 1 La Partea I

Teren

| Nr cadastral | Suprafața (mp)* | Observații / Referințe |
|--------------|-----------------|------------------------|
| | 821 | |

* Suprafața este determinată în planul de proiecție Stereo 70.



Date referitoare la teren

| Crt | Categorie folosință | Intravilan | Suprafața (mp) | Tarla | Parcelă | Nr. topo | Observații / Referințe |
|-----|---------------------|------------|----------------|-------|---------|----------|------------------------|
| 1 | arabil | DA | 821 | - | - | - | |

Lungime Segmente

1) Valorile lungimilor segmentelor sunt obținute din proiecție în plan.

| Punct început | X / Y | Punct sfârșit | X / Y | Lungime segment (** (m) |
|---------------|----------------------------|---------------|----------------------------|-------------------------|
| 1 | 597.670,798 395.487,278 | 2 | 597.678,066 395.505,274 | 19.408 |
| 2 | 597.678,066 395.505,274 | 3 | 597.633,466 395.512,975 | 45.26 |
| 3 | 597.633,466 395.512,975 | 4 | 597.628,036 395.513,785 | 5.49 |
| 4 | 597.628,036 395.513,785 | 5 | 597.623,456 395.501,004 | 13.577 |
| 5 | 597.623,456 395.501,004 | 6 | 597.633,679 395.498,149 | 10.614 |

| Punct început | X / Y | Punct sfârșit | X / Y | Lungime segment (** (m) |
|---------------|----------------------------|---------------|----------------------------|-------------------------|
| 6 | 597.633,679 395.498,149 | 7 | 597.650,854 395.492,954 | 17.943 |
| 7 | 597.650,854 395.492,954 | 8 | 597.652,003 395.492,61 | 1.2 |
| 8 | 597.652,003 395.492,61 | 9 | 597.658,322 395.490,695 | 6.603 |
| 9 | 597.658,322 395.490,695 | 10 | 597.665,247 395.488,654 | 7.22 |
| 10 | 597.665,247 395.488,654 | 1 | 597.670,798 395.487,278 | 5.719 |

** Lungimile segmentelor sunt determinate în planul de proiecție Stereo 70 și sunt rotunjite la 1 milimetru.

*** Distanța dintre puncte este formată din segmente cumulate ce sunt mai mici decât valoarea 1 milimetru.

**DATE DESPRE IMOBILUL NR. 2862**

Oficiul de Cadastru și Publicitate Imobiliară PRAHOVA
Biroul de Cadastru și Publicitate Imobiliară Ploiești

A. Partea I. Descrierea imobilului

TEREN Intravilan

Adresa: Loc. Mocesti, Nr. 370, Jud. Prahova, Tarla 9,Cc369,A370,Cc371

| Nr. Crt | Nr cadastral Nr. topografic | Suprafața* (mp) | Observații / Referințe |
|---------|-----------------------------|------------------------------------|---------------------------------------|
| A1 | 21302 | Din acte: 1.638 Masurata: 1.720 | Sector cadastral:35 Teren imprejmuit; |

Construcții

| Crt | Nr cadastral Nr. topografic | Adresa | Observații / Referințe |
|------|-----------------------------|-------------------------------------|--|
| A1.1 | 21302-C1 | Loc. Mocesti, Nr. 370, Jud. Prahova | Nr. niveluri:1; S. construita la sol:53 mp; LOCUINTA |
| A1.2 | 21302-C2 | Loc. Mocesti, Nr. 370, Jud. Prahova | Nr. niveluri:1; S. construita la sol:36 mp; ANEXA |
| A1.3 | 21302-C3 | Loc. Mocesti, Nr. 370, Jud. Prahova | Nr. niveluri:1; S. construita la sol:130 mp; ANEXA |

B. Partea II. Proprietari și acte

| Inscrieri privitoare la dreptul de proprietate și alte drepturi reale | | Referințe |
|---|---|------------------|
| 15516 / 18/02/2020 | | |
| Act Notarial nr. 66, din 02/11/2018 emis de NP RADU FLORINA (act notarial nr 57 din 17.09.2015, emis de NP DAN OLIVIU VASILICA;act notarial nr 241 din 23.12.2019, emis de NP IVAN CONSTANTIN;act administrativ nr 6514 din 25.10.2018, emis de Primaria Iordacheanu;act notarial nr 55 din 15.07.2013, emis de NP DAN OLIVIU VASILICA;act notarial nr 581 din 28.09.2018, emis de NP IVAN CONSTANTIN); | | |
| B1 | Intabulare, drept de PROPRIETATE, dobandit prin Succesiune, cota actuala 1/2 1) BUSUIOC VALERIU | A1 |
| B2 | Intabulare, drept de PROPRIETATE, dobandit prin Succesiune, cota actuala 1/2 1) CHIOVEANU IOANA | A1 |
| B3 | Intabulare, drept de PROPRIETATE, dobandit prin Succesiune, cota actuala 1/1 1) BUSUIOC VALERIU | A1.1, A1.2, A1.3 |

C. Partea III. SARCINI .

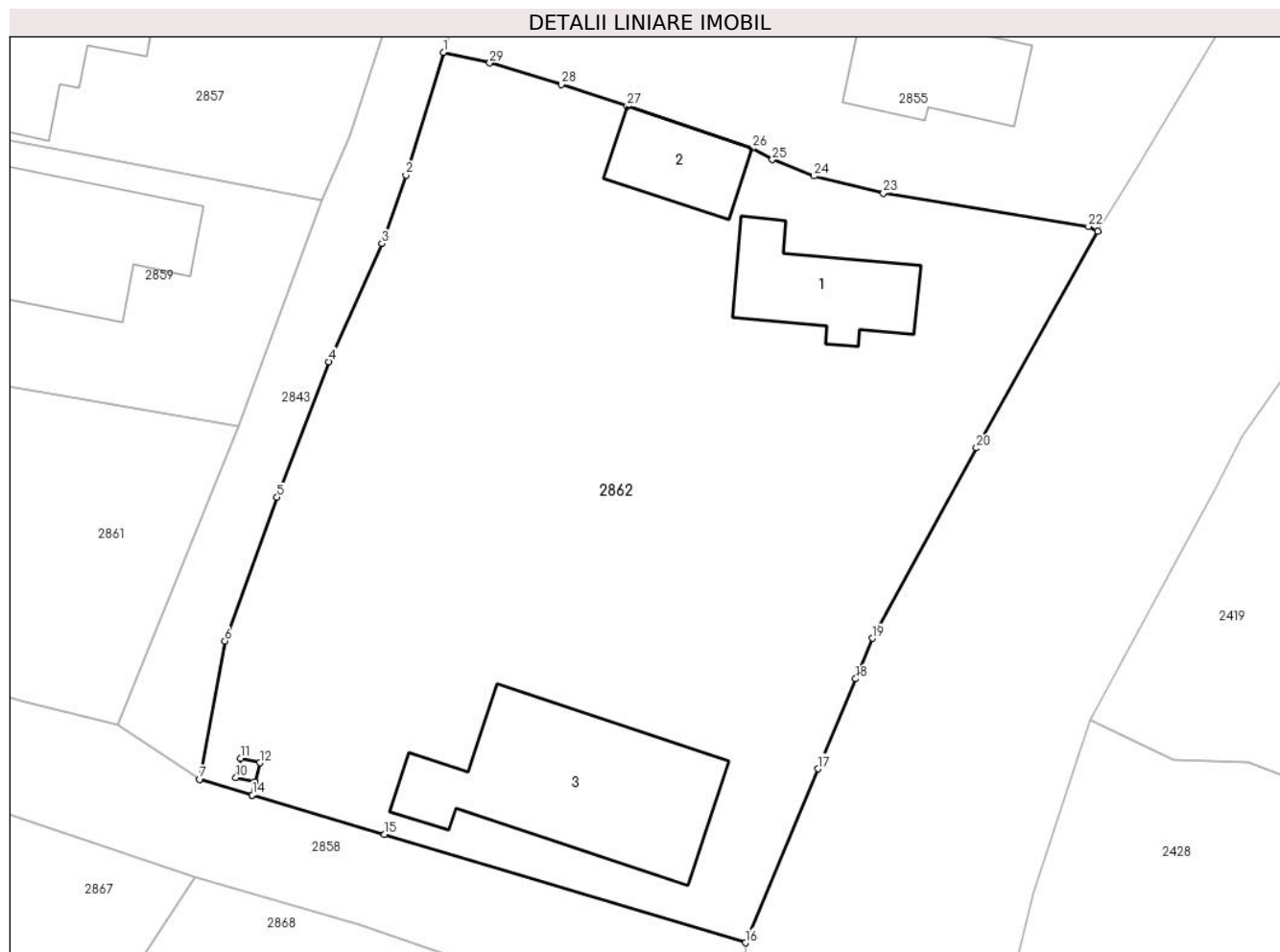
| Inscrieri privind dezmembramintele dreptului de proprietate, drepturi reale de garanție și sarcini | Referințe |
|--|-----------|
| NU SUNT | |

Anexa Nr. 1 La Partea I

Teren

| | | |
|--------------|------------------------------------|------------------------|
| Nr cadastral | Suprafața (mp)* | Observații / Referințe |
| 21302 | Din acte: 1.638 Masurata: 1.720 | |

* Suprafața este determinată în planul de proiecție Stereo 70.



Date referitoare la teren

| Crt | Categorie folosință | Intravilan | Suprafața (mp) | Tarla | Parcelă | Nr. topo | Observații / Referințe |
|-----|---------------------|------------|----------------|-------|---------|----------|------------------------|
| 1 | curți constructii | DA | 612 | 9 | 369 | - | |
| 2 | arabil | DA | 404 | 9 | 370 | - | |
| 3 | curți constructii | DA | 704 | 9 | 371 | - | |

Date referitoare la construcții

| Crt | Număr | Destinație construcție | Supraf. (mp) | Situație juridică | Observații / Referințe |
|------|----------|-------------------------|--------------|-------------------|--|
| A1.1 | 21302-C1 | construcții de locuințe | 53 | Cu acte | Nr. niveluri:1; S. construita la sol:53 mp; LOCUINTA |
| A1.2 | 21302-C2 | construcții anexa | 36 | Cu acte | Nr. niveluri:1; S. construita la sol:36 mp; ANEXA |
| A1.3 | 21302-C3 | construcții anexa | 130 | Cu acte | Nr. niveluri:1; S. construita la sol:130 mp; ANEXA |

Lungime Segmente

1) Valorile lungimilor segmentelor sunt obținute din proiecție în plan.

| Punct început | X / Y | Punct sfârșit | X / Y | Lungime segment (** (m)) | Punct început | X / Y | Punct sfârșit | X / Y | Lungime segment (** (m)) |
|---------------|-------|---------------|-------|--------------------------|---------------|-------|---------------|-------|--------------------------|
|---------------|-------|---------------|-------|--------------------------|---------------|-------|---------------|-------|--------------------------|

| Punct început | X / Y | Punct sfârșit | X / Y | Lungime segment (** (m)) |
|---------------|----------------------------|---------------|----------------------------|--------------------------|
| 1 | 597.690,432 395.527,769 | 2 | 597.688,175 395.520,381 | 7.725 |
| 3 | 597.686,733 395.516,262 | 4 | 597.683,548 395.509,137 | 7.804 |
| 5 | 597.680,416 395.500,982 | 6 | 597.677,279 395.492,314 | 9.218 |
| 7 | 597.675,766 395.483,991 | 8 | 597.678,926 395.483,05 | 3.297 |
| 9 | 597.679,107 395.483,82 | 10 | 597.677,943 395.484,098 | 1.197 |
| 11 | 597.678,222 395.485,266 | 12 | 597.679,389 395.484,987 | 1.2 |
| 13 | 597.679,11 395.483,82 | 14 | 597.678,928 395.483,049 | 0.792 |
| 15 | 597.686,879 395.480,68 | 16 | 597.708,62 395.474,147 | 22.701 |
| 17 | 597.712,985 395.484,62 | 18 | 597.715,269 395.490,045 | 5.886 |
| 19 | 597.716,267 395.492,486 | 20 | 597.722,548 395.503,944 | 13.067 |
| 21 | 597.729,829 395.516,995 | 22 | 597.729,29 395.517,289 | 0.614 |
| 23 | 597.716,942 395.519,288 | 24 | 597.712,751 395.520,322 | 4.317 |
| 25 | 597.710,25 395.521,308 | 26 | 597.709,046 395.521,997 | 1.387 |
| 27 | 597.701,507 395.524,519 | 28 | 597.697,546 395.525,844 | 4.176 |
| 29 | 597.693,224 395.527,135 | 1 | 597.690,432 395.527,769 | 2.863 |

| Punct început | X / Y | Punct sfârșit | X / Y | Lungime segment (** (m)) |
|---------------|----------------------------|---------------|----------------------------|--------------------------|
| 2 | 597.688,175 395.520,381 | 3 | 597.686,733 395.516,262 | 4.364 |
| 4 | 597.683,548 395.509,137 | 5 | 597.680,416 395.500,982 | 8.736 |
| 6 | 597.677,279 395.492,314 | 7 | 597.675,766 395.483,991 | 8.459 |
| 8 | 597.678,926 395.483,05 | 9 | 597.679,107 395.483,82 | 0.792 |
| 10 | 597.677,943 395.484,098 | 11 | 597.678,222 395.485,266 | 1.2 |
| 12 | 597.679,389 395.484,987 | 13 | 597.679,11 395.483,82 | 1.2 |
| 14 | 597.678,928 395.483,049 | 15 | 597.686,879 395.480,68 | 8.296 |
| 16 | 597.708,62 395.474,147 | 17 | 597.712,985 395.484,62 | 11.346 |
| 18 | 597.715,269 395.490,045 | 19 | 597.716,267 395.492,486 | 2.637 |
| 20 | 597.722,548 395.503,944 | 21 | 597.729,829 395.516,995 | 14.945 |
| 22 | 597.729,29 395.517,289 | 23 | 597.716,942 395.519,288 | 12.509 |
| 24 | 597.712,751 395.520,322 | 25 | 597.710,25 395.521,308 | 2.688 |
| 26 | 597.709,046 395.521,997 | 27 | 597.701,507 395.524,519 | 7.95 |
| 28 | 597.697,546 395.525,844 | 29 | 597.693,224 395.527,135 | 4.511 |

** Lungimile segmentelor sunt determinate în planul de proiecție Stereo 70 și sunt rotunjite la 1 milimetru.

*** Distanța dintre puncte este formată din segmente cumulate ce sunt mai mici decât valoarea 1 milimetru.

**DATE DESPRE IMOBILUL NR. 2863**

Oficiul de Cadastru și Publicitate Imobiliară PRAHOVA
Biroul de Cadastru și Publicitate Imobiliară Ploiești

A. Partea I. Descrierea imobilului

TEREN Intravilan

Adresa: Loc. Mocesti, Jud. Prahova

| Nr. Crt | Nr cadastral Nr. topografic | Suprafața* (mp) | Observații / Referințe |
|---------|-----------------------------|-----------------|---|
| A1 | | 1 | Sector cadastral:35 Teren neimpregmuit; |

Construcții

| Crt | Nr cadastral Nr. topografic | Adresa | Observații / Referințe |
|------|-----------------------------|----------------------------|---|
| A1.1 | | Loc. Mocesti, Jud. Prahova | Nr. niveluri:1; S. construita la sol:1 mp; STALP ENERGIE ELECTRICA LEA 20KV |

B. Partea II. Proprietari și acte

| Inscrieri privitoare la dreptul de proprietate și alte drepturi reale | | Referințe |
|---|--|-----------|
| / | | |
| Act Normativ nr. 123, din 10/07/2012 emis de PARLAMENTUL ROMANIEI; | | |
| B1 | Intabulare, drept de PROPRIETATE, dobandit prin Lege, cota actuala 1/1 1) STATUL ROMAN, CIF:9999999999999, DOMENIU PUBLIC | A1, A1.1 |
| Act Normativ nr. 980, din 16/12/2015 emis de GUVERNUL ROMANIEI; | | |
| B2 | Intabulare, drept de ADMINISTRARE, dobandit prin Lege 1) MINISTERUL ECONOMIEI, ENERGIEI SI MEDIULUI DE AFACERI, CIF:9999999999999 | A1, A1.1 |
| Act Administrativ nr. 9, din 07/10/2005 emis de MINISTERUL ECONOMIEI SI COMERTULUI (ACT ADITIONAL 1/10.06.2008 EMIS DE MINISTERUL ECONOMIEI SI FINANTELOR, ACT ADITIONAL 2/18.06.2015 EMIS DE MINISTERUL ENERGIEI, INTREPRINDERILOR MICI SI MIJLOCII SI MEDIULUI DE AFACERI, ACT ADITIONAL 3/10.02.2016 EMIS DE MINISTERUL ENERGIEI, ACT ADITIONAL 4/02.03.2017 EMIS DE MINISTERUL ENERGIEI); | | |
| B3 | Intabulare, drept de CONCESIUNE, dobandit prin Lege 1) DISTRIBUTIE ENERGIE ELECTRICA ROMANIA SA, CIF:14476722 | A1, A1.1 |

C. Partea III. SARCINI .

| Inscrieri privind dezmembramintele dreptului de proprietate, drepturi reale de garanție și sarcini | Referințe |
|--|-----------|
| NU SUNT | |

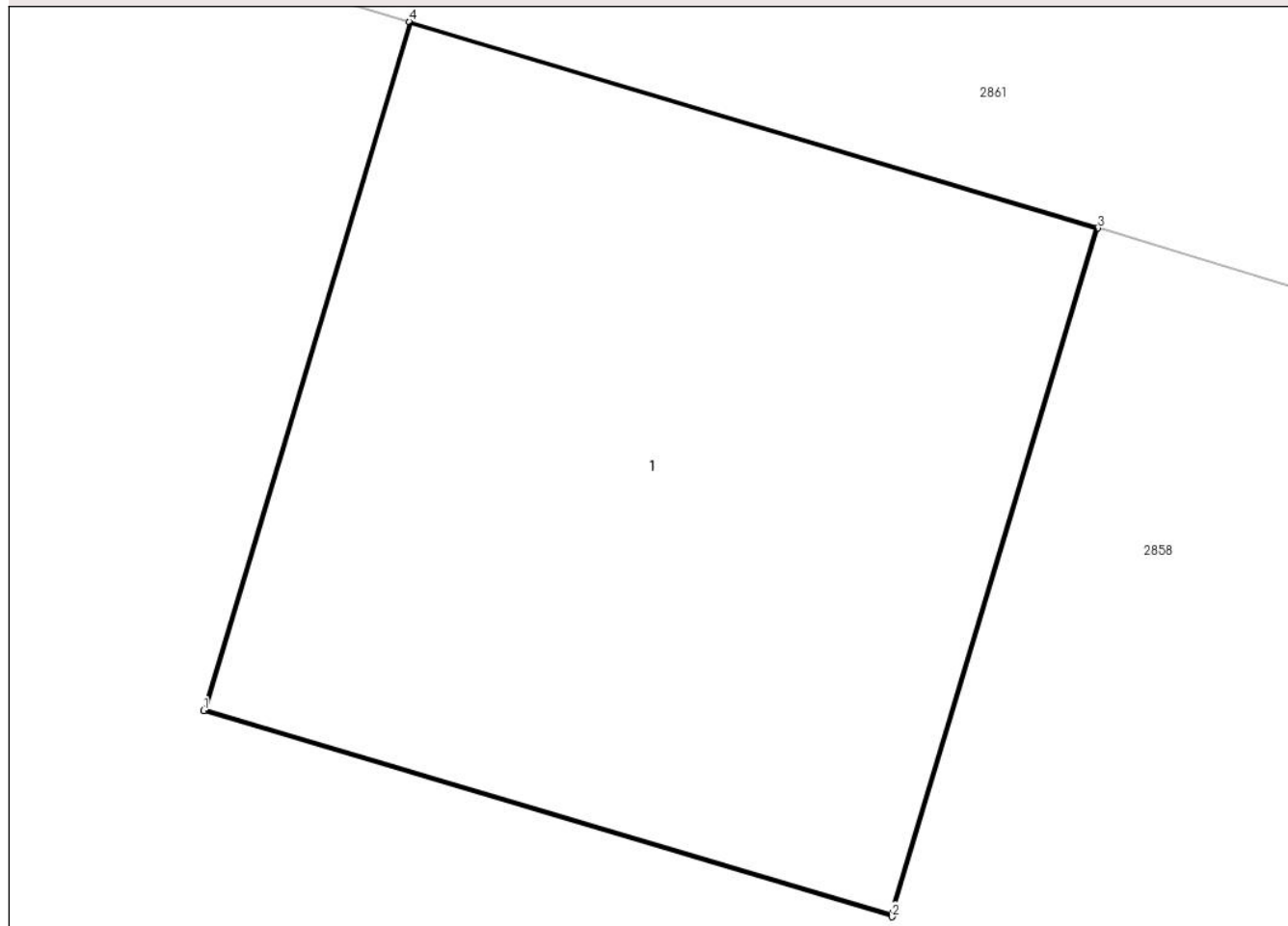
Anexa Nr. 1 La Partea I

Teren

| Nr cadastral | Suprafața (mp)* | Observații / Referințe |
|--------------|-----------------|------------------------|
| | 1 | |

* Suprafața este determinată în planul de proiecție Stereo 70.

DETALII LINIARE IMOBIL



Date referitoare la teren

| Crt | Categorie folosință | Intra vilan | Suprafața (mp) | Tarla | Parcelă | Nr. topo | Observații / Referințe |
|-----|---------------------|-------------|----------------|-------|---------|----------|------------------------|
| 1 | curți constructii | DA | 1 | - | - | - | |

Date referitoare la construcții

| Crt | Număr | Destinație construcție | Supraf. (mp) | Situație juridică | Observații / Referințe |
|------|-------|--------------------------------------|--------------|-------------------|---|
| A1.1 | | construcții industriale și edilitare | 1 | Cu acte | Nr. niveluri:1; S. construita la sol:1 mp; STALP ENERGIE ELECTRICA LEA 20KV |

Lungime Segmente

1) Valorile lungimilor segmentelor sunt obținute din proiecție în plan.

| Punct început | X / Y | Punct sfârșit | X / Y | Lungime segment (** (m) |
|---------------|----------------------------|---------------|----------------------------|-------------------------|
| 1 | 597.650,509 395.491,804 | 2 | 597.651,659 395.491,46 | 1.2 |
| 2 | 597.651,659 395.491,46 | 3 | 597.652,003 395.492,61 | 1.2 |
| 3 | 597.652,003 395.492,61 | 4 | 597.650,854 395.492,954 | 1.2 |

| Punct început | X / Y | Punct sfârșit | X / Y | Lungime segment (** (m) |
|---------------|----------------------------|---------------|----------------------------|-------------------------|
| 4 | 597.650,854 395.492,954 | 1 | 597.650,509 395.491,804 | 1.2 |

** Lungimile segmentelor sunt determinate în planul de proiecție Stereo 70 și sunt rotunjite la 1 milimetru.

*** Distanța dintre puncte este formată din segmente cumulate ce sunt mai mici decât valoarea 1 milimetru.

**DATE DESPRE IMOBILUL NR. 2864**

Oficiul de Cadastru și Publicitate Imobiliară PRAHOVA
Biroul de Cadastru și Publicitate Imobiliară Ploiești

A. Partea I. Descrierea imobilului

TEREN Intravilan

Adresa: Loc. Mocesti, Jud. Prahova

| Nr. Crt | Nr cadastral Nr. topografic | Suprafața* (mp) | Observații / Referințe |
|---------|-----------------------------|-----------------|--|
| A1 | | 1 | Sector cadastral:35 Teren neimprijmit; |

Construcții

| Crt | Nr cadastral Nr. topografic | Adresa | Observații / Referințe |
|------|-----------------------------|----------------------------|---|
| A1.1 | | Loc. Mocesti, Jud. Prahova | Nr. niveluri:1; S. construita la sol:1 mp; STALP ENERGIE ELECTRICA LEA 20KV |

B. Partea II. Proprietari și acte

| Inscrieri privitoare la dreptul de proprietate și alte drepturi reale | | Referințe |
|---|--|-----------|
| / | | |
| Act Normativ nr. 123, din 10/07/2012 emis de PARLAMENTUL ROMANIEI; | | |
| B1 | Intabulare, drept de PROPRIETATE, dobandit prin Lege, cota actuala 1/1 1) STATUL ROMAN, CIF:9999999999999, DOMENIU PUBLIC | A1, A1.1 |
| Act Normativ nr. 980, din 16/12/2015 emis de GUVERNUL ROMANIEI; | | |
| B2 | Intabulare, drept de ADMINISTRARE, dobandit prin Lege 1) MINISTERUL ECONOMIEI, ENERGIEI SI MEDIULUI DE AFACERI, CIF:9999999999999 | A1, A1.1 |
| Act Administrativ nr. 9, din 07/10/2005 emis de MINISTERUL ECONOMIEI SI COMERTULUI (ACT ADITIONAL 1/10.06.2008 EMIS DE MINISTERUL ECONOMIEI SI FINANTELOR, ACT ADITIONAL 2/18.06.2015 EMIS DE MINISTERUL ENERGIEI, INTREPRINDERILOR MICI SI MIJLOCII SI MEDIULUI DE AFACERI, ACT ADITIONAL 3/10.02.2016 EMIS DE MINISTERUL ENERGIEI, ACT ADITIONAL 4/02.03.2017 EMIS DE MINISTERUL ENERGIEI); | | |
| B3 | Intabulare, drept de CONCESIUNE, dobandit prin Lege 1) DISTRIBUTIE ENERGIE ELECTRICA ROMANIA SA, CIF:14476722 | A1, A1.1 |

C. Partea III. SARCINI .

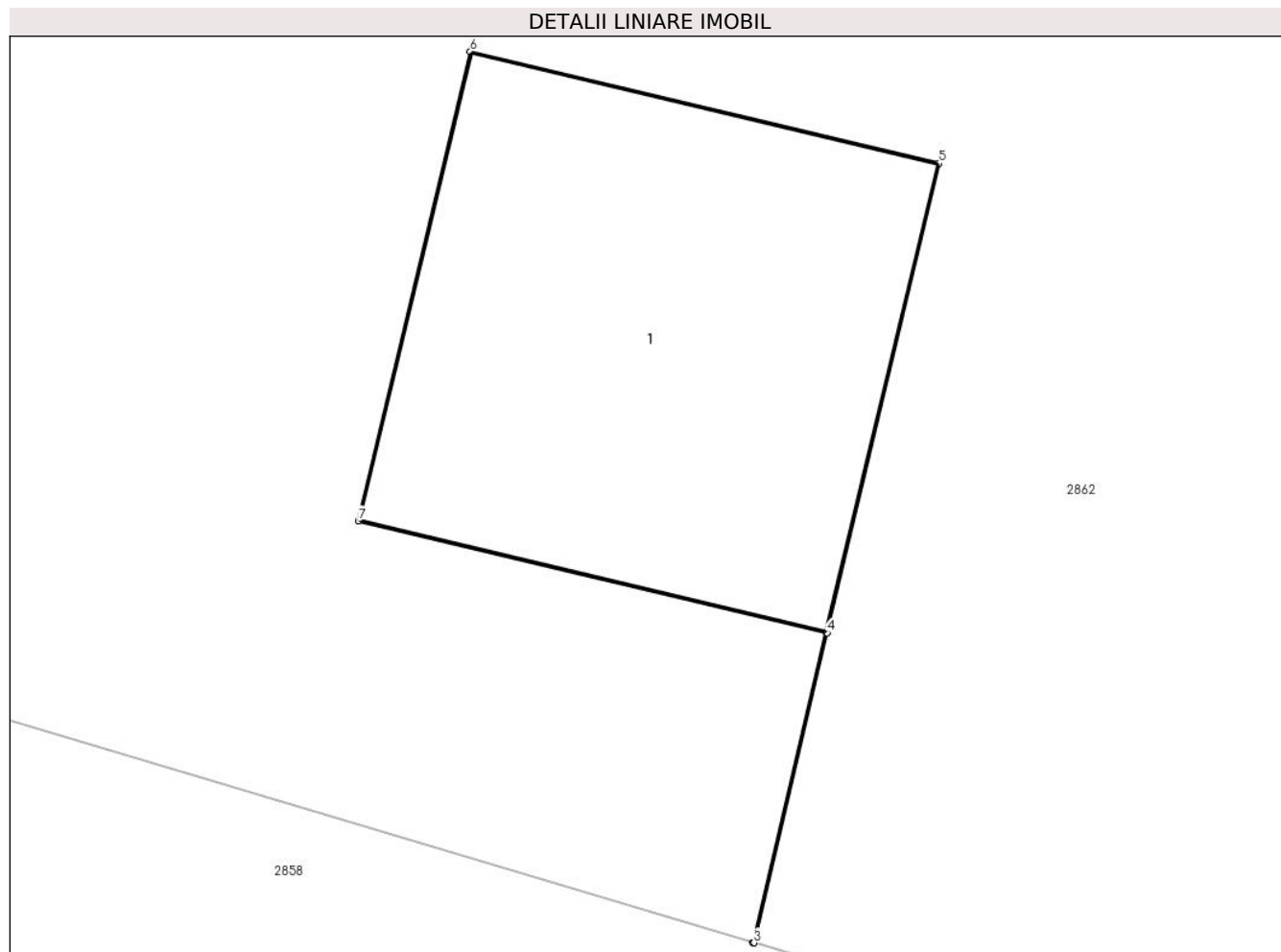
| Inscrieri privind dezmembramintele dreptului de proprietate, drepturi reale de garanție și sarcini | Referințe |
|--|-----------|
| NU SUNT | |

Anexa Nr. 1 La Partea I

Teren

| Nr cadastral | Suprafața (mp)* | Observații / Referințe |
|--------------|-----------------|------------------------|
| | 1 | |

* Suprafața este determinată în planul de proiecție Stereo 70.



Date referitoare la teren

| Crt | Categorie folosință | Intra vilan | Suprafața (mp) | Tarla | Parcelă | Nr. topo | Observații / Referințe |
|-----|---------------------|-------------|----------------|-------|---------|----------|------------------------|
| 1 | curți constructii | DA | 1 | - | - | - | |

Date referitoare la construcții

| Crt | Număr | Destinație construcție | Supraf. (mp) | Situație juridică | Observații / Referințe |
|------|-------|--------------------------------------|--------------|-------------------|---|
| A1.1 | | construcții industriale și edilitare | 1 | Cu acte | Nr. niveluri:1; S. construită la sol:1 mp; STALP ENERGIE ELECTRICA LEA 20KV |

Lungime Segmente

1) Valorile lungimilor segmentelor sunt obținute din proiecție în plan.

| Punct început | X / Y | Punct sfârșit | X / Y | Lungime segment (** (m)) |
|---------------|----------------------------|---------------|----------------------------|--------------------------|
| 1 | 597.679,107 395.483,82 | 2 | 597.678,926 395.483,05 | 0.792 |
| 2 | 597.678,926 395.483,05 | 3 | 597.678,928 395.483,049 | 0.003 |
| 3 | 597.678,928 395.483,049 | 4 | 597.679,11 395.483,82 | 0.792 |

| Punct început | X / Y | Punct sfârşit | X / Y | Lungime segment (** (m) |
|---------------|----------------------------|---------------|----------------------------|-------------------------|
| 4 | 597.679,11 395.483,82 | 5 | 597.679,389 395.484,987 | 1.2 |
| 5 | 597.679,389 395.484,987 | 6 | 597.678,222 395.485,266 | 1.2 |
| 6 | 597.678,222 395.485,266 | 7 | 597.677,943 395.484,098 | 1.2 |
| 7 | 597.677,943 395.484,098 | 1 | 597.679,107 395.483,82 | 1.197 |

** Lungimile segmentelor sunt determinate în planul de proiecție Stereo 70 și sunt rotunjite la 1 milimetru.

*** Distanța dintre puncte este formată din segmente cumulate ce sunt mai mici decât valoarea 1 milimetru.

**DATE DESPRE IMOBILUL NR. 2865**

Oficiul de Cadastru și Publicitate Imobiliară PRAHOVA
Biroul de Cadastru și Publicitate Imobiliară Ploiești

A. Partea I. Descrierea imobilului

TEREN Necunoscut

Adresa: Loc. Mocesti, Jud. Prahova

| Nr. Crt | Nr cadastral Nr. topografic | Suprafața* (mp) | Observații / Referințe |
|---------|--------------------------------|-----------------|---|
| A1 | | 46.446 | Sector cadastral:35 Teren neimprejmuit; |

B. Partea II. Proprietari și acte

| Inscrieri privitoare la dreptul de proprietate și alte drepturi reale | | Referințe |
|--|---|-----------|
| / | | |
| Act Normativ nr. 7, din 13/03/1996 emis de PARLAMENTUL ROMANIEI (ART. 13); | | |
| B1 | Inscrierea posesiei, drept de PROPRIETATE, dobandit prin Lege, cota actuala 1/1 1) NEIDENTIFICAT NEIDENTIFICAT | A1 |
| B2 | SE NOTEAZA MENTIUNEA DE PROPRIETAR NEIDENTIFICAT | A1 |

C. Partea III. SARCINI .

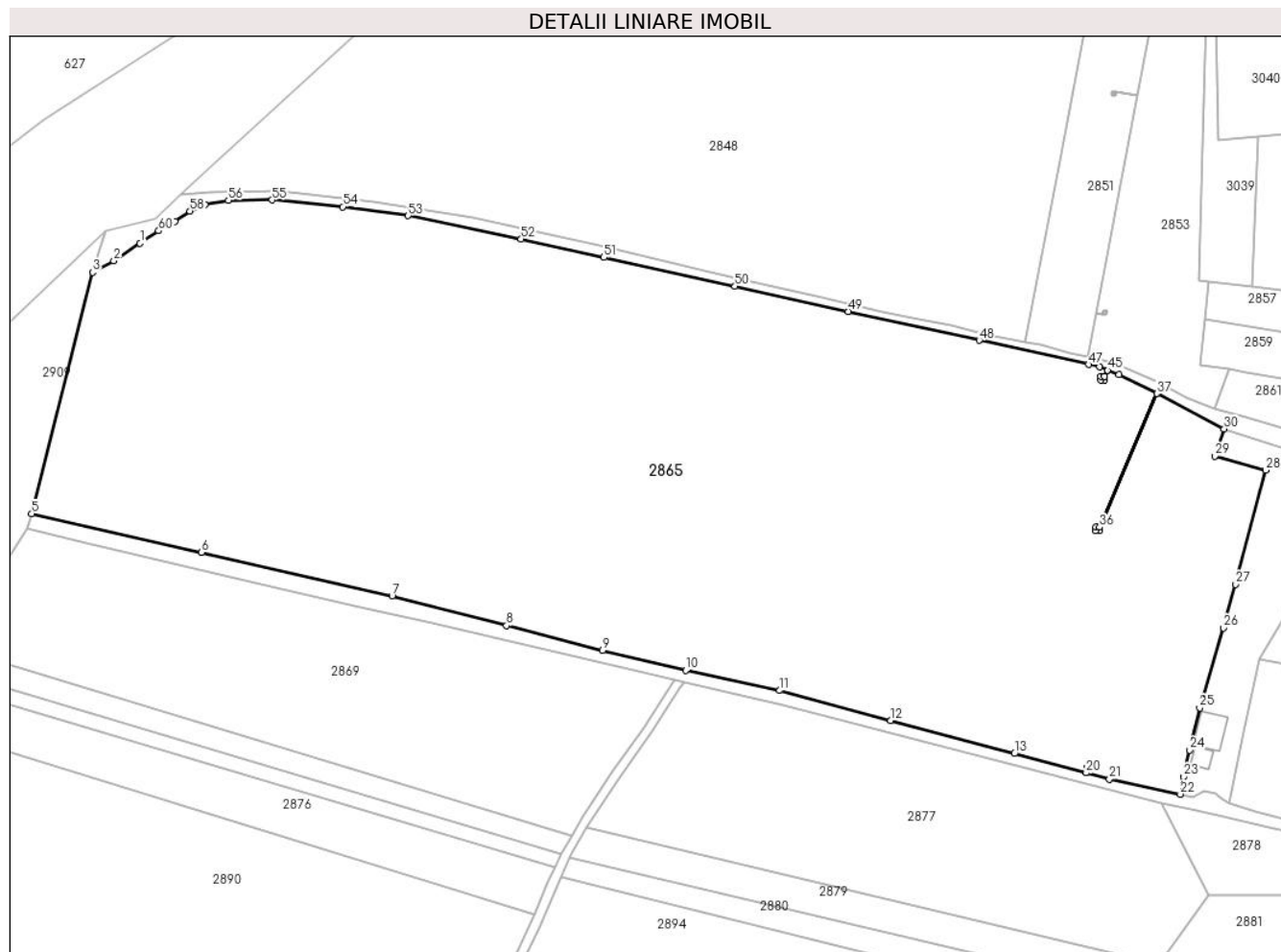
| Inscrieri privind dezmembramintele dreptului de proprietate, drepturi reale de garanție și sarcini | Referințe |
|--|-----------|
| NU SUNT | |

Anexa Nr. 1 La Partea I

Teren

| Nr cadastral | Suprafața (mp)* | Observații / Referințe |
|--------------|-----------------|------------------------|
| | 46.446 | |

* Suprafața este determinată în planul de proiecție Stereo 70.



Date referitoare la teren

| Crt | Categorie folosință | Intravilan | Suprafața (mp) | Tarla | Parcelă | Nr. topo | Observații / Referințe |
|-----|---------------------|------------|----------------|-------|---------|----------|------------------------|
| 1 | arabil | DA | 2.723 | - | - | - | |
| 2 | arabil | NU | 43.723 | - | - | - | |

Lungime Segmente

1) Valorile lungimilor segmentelor sunt obținute din proiecție în plan.

| Punct început | X / Y | Punct sfârșit | X / Y | Lungime segment | Punct început | X / Y | Punct sfârșit | X / Y | Lungime segment | Punct început | X / Y | Punct sfârșit | X / Y | Lungime segment |
|---------------|----------------------------|---------------|----------------------------|-----------------|---------------|----------------------------|---------------|----------------------------|-----------------|---------------|----------------------------|---------------|----------------------------|-----------------|
| 1 | 597.273,734 395.554,759 | 2 | 597.265,188 395.549,01 | 10.3 | 2 | 597.265,188 395.549,01 | 3 | 597.258,33 395.545,37 | 7.764 | 3 | 597.258,33 395.545,37 | 4 | 597.239,55 395.470,25 | 77.432 |
| 4 | 597.239,55 395.470,25 | 5 | 597.238,485 395.466,878 | 3.536 | 5 | 597.238,485 395.466,878 | 6 | 597.293,725 395.454,288 | 56.656 | 6 | 597.293,725 395.454,288 | 7 | 597.355,735 395.440,156 | 63.6 |
| 7 | 597.355,735 395.440,156 | 8 | 597.392,912 395.430,545 | 38.4 | 8 | 597.392,912 395.430,545 | 9 | 597.424,184 395.422,46 | 32.3 | 9 | 597.424,184 395.422,46 | 10 | 597.451,215 395.415,965 | 27.8 |
| 10 | 597.451,215 395.415,965 | 11 | 597.481,824 395.409,427 | 31.3 | 11 | 597.481,824 395.409,427 | 12 | 597.517,948 395.399,741 | 37.4 | 12 | 597.517,948 395.399,741 | 13 | 597.558,129 395.388,966 | 41.6 |
| 13 | 597.558,129 395.388,966 | 14 | 597.581,501 395.382,699 | 24.198 | 14 | 597.581,501 395.382,699 | 15 | 597.581,708 395.383,395 | 0.726 | 15 | 597.581,708 395.383,395 | 16 | 597.581,76 395.384,594 | 1.2 |

| Punct început | X / Y | Punct sfârșit | X / Y | Lungime segment | Punct început | X / Y | Punct sfârșit | X / Y | Lungime segment | Punct început | X / Y | Punct sfârșit | X / Y | Lungime segment |
|---------------|----------------------------|---------------|----------------------------|-----------------|---------------|----------------------------|---------------|----------------------------|-----------------|---------------|----------------------------|---------------|----------------------------|-----------------|
| 16 | 597.581,76 395.384,594 | 17 | 597.582,959 395.384,541 | 1.2 | 17 | 597.582,959 395.384,541 | 18 | 597.582,906 395.383,342 | 1.2 | 18 | 597.582,906 395.383,342 | 19 | 597.581,711 395.383,395 | 1.197 |
| 19 | 597.581,711 395.383,395 | 20 | 597.581,504 395.382,698 | 0.727 | 20 | 597.581,504 395.382,698 | 21 | 597.589,037 395.380,678 | 7.799 | 21 | 597.589,037 395.380,678 | 22 | 597.612,11 395.375,744 | 23.595 |
| 22 | 597.612,11 395.375,744 | 23 | 597.613,112 395.381,412 | 5.756 | 23 | 597.613,112 395.381,412 | 24 | 597.615,193 395.390,105 | 8.939 | 24 | 597.615,193 395.390,105 | 25 | 597.618,427 395.403,771 | 14.043 |
| 25 | 597.618,427 395.403,771 | 26 | 597.626,181 395.429,775 | 27.135 | 26 | 597.626,181 395.429,775 | 27 | 597.630,16 395.443,91 | 14.684 | 27 | 597.630,16 395.443,91 | 28 | 597.639,9 395.481,017 | 38.364 |
| 28 | 597.639,9 395.481,017 | 29 | 597.623,354 395.485,619 | 17.174 | 29 | 597.623,354 395.485,619 | 30 | 597.626,38 395.494,423 | 9.31 | 30 | 597.626,38 395.494,423 | 31 | 597.604,537 395.505,906 | 24.677 |
| 31 | 597.604,537 395.505,906 | 32 | 597.585,828 395.462,509 | 47.258 | 32 | 597.585,828 395.462,509 | 33 | 597.585,775 395.461,31 | 1.2 | 33 | 597.585,775 395.461,31 | 34 | 597.584,576 395.461,363 | 1.2 |
| 34 | 597.584,576 395.461,363 | 35 | 597.584,629 395.462,562 | 1.2 | 35 | 597.584,629 395.462,562 | 36 | 597.585,825 395.462,509 | 1.197 | 36 | 597.585,825 395.462,509 | 37 | 597.604,534 395.505,907 | 47.26 |
| 37 | 597.604,534 395.505,907 | 38 | 597.592,164 395.512,018 | 13.797 | 38 | 597.592,164 395.512,018 | 39 | 597.588,476 395.513,52 | 3.982 | 39 | 597.588,476 395.513,52 | 40 | 597.587,505 395.511,48 | 2.259 |
| 40 | 597.587,505 395.511,48 | 41 | 597.587,452 395.510,281 | 1.2 | 41 | 597.587,452 395.510,281 | 42 | 597.586,253 395.510,334 | 1.2 | 42 | 597.586,253 395.510,334 | 43 | 597.586,306 395.511,533 | 1.2 |
| 43 | 597.586,306 395.511,533 | 44 | 597.587,502 395.511,48 | 1.197 | 44 | 597.587,502 395.511,48 | 45 | 597.588,473 395.513,521 | 2.26 | 45 | 597.588,473 395.513,521 | 46 | 597.585,866 395.514,582 | 2.815 |
| 46 | 597.585,866 395.514,582 | 47 | 597.582,253 395.515,38 | 3.7 | 47 | 597.582,253 395.515,38 | 48 | 597.546,71 395.523,23 | 36.4 | 48 | 597.546,71 395.523,23 | 49 | 597.504,136 395.532,632 | 43.6 |
| 49 | 597.504,136 395.532,632 | 50 | 597.467,225 395.540,783 | 37.8 | 50 | 597.467,225 395.540,783 | 51 | 597.424,651 395.550,185 | 43.6 | 51 | 597.424,651 395.550,185 | 52 | 597.397,7 395.556,137 | 27.6 |
| 52 | 597.397,7 395.556,137 | 53 | 597.360,97 395.563,694 | 37.5 | 53 | 597.360,97 395.563,694 | 54 | 597.339,77 395.566,616 | 21.4 | 54 | 597.339,77 395.566,616 | 55 | 597.316,677 395.568,84 | 23.2 |
| 55 | 597.316,677 395.568,84 | 56 | 597.302,477 395.568,731 | 14.2 | 56 | 597.302,477 395.568,731 | 57 | 597.294,807 395.567,315 | 7.8 | 57 | 597.294,807 395.567,315 | 58 | 597.289,93 395.565,239 | 5.3 |
| 58 | 597.289,93 395.565,239 | 59 | 597.285,054 395.561,918 | 5.9 | 59 | 597.285,054 395.561,918 | 60 | 597.279,791 395.558,833 | 6.1 | 60 | 597.279,791 395.558,833 | 1 | 597.273,734 395.554,759 | 7.3 |

** Lungimile segmentelor sunt determinate în planul de proiecție Stereo 70 și sunt rotunjite la 1 milimetru.

*** Distanța dintre puncte este formată din segmente cumulate ce sunt mai mici decât valoarea 1 milimetru.

**DATE DESPRE IMOBILUL NR. 2866**

Oficiul de Cadastru și Publicitate Imobiliară PRAHOVA
Biroul de Cadastru și Publicitate Imobiliară Ploiești

A. Partea I. Descrierea imobilului

TEREN Extravilan

Adresa: Jud. Prahova

| Nr. Crt | Nr cadastral Nr. topografic | Suprafața* (mp) | Observații / Referințe |
|---------|-----------------------------|----------------------------|---|
| A1 | | Din acte: 1 Masurata: 2 | Sector cadastral:35 Teren neimpregmuit; |

Construcții

| Crt | Nr cadastral Nr. topografic | Adresa | Observații / Referințe |
|------|-----------------------------|--------------|---|
| A1.1 | | Jud. Prahova | Nr. niveluri:1; S. construita la sol:1 mp; STALP ENERGIE ELECTRICA LEA 20KV |

B. Partea II. Proprietari și acte

| Inscrieri privitoare la dreptul de proprietate și alte drepturi reale | | Referințe |
|---|---|-----------|
| / | | |
| Act Normativ nr. 123, din 10/07/2012 emis de PARLAMENTUL ROMANIEI; | | |
| B1 | Intabulare, drept de PROPRIETATE, dobandit prin Lege, cota actuala 1/1 1) STATUL ROMAN, CIF:99999999999999, DOMENIU PUBLIC | A1, A1.1 |
| Act Normativ nr. 980, din 16/12/2015 emis de GUVERNUL ROMANIEI; | | |
| B2 | Intabulare, drept de ADMINISTRARE, dobandit prin Lege 1) MINISTERUL ECONOMIEI, ENERGIEI SI MEDIULUI DE AFACERI, CIF:99999999999999 | A1, A1.1 |
| Act Administrativ nr. 9, din 07/10/2005 emis de MINISTERUL ECONOMIEI SI COMERTULUI (ACT ADITIOAL 1/10.06.2008 EMIS DE MINISTERUL ECONOMIEI SI FINANTELOR, ACT ADITIOAL 2/18.06.2015 EMIS DE MINISTERUL ENERGIEI, INTREPRINDERILOR MICI SI MIJLOCII SI MEDIULUI DE AFACERI, ACT ADITIOAL 3/10.02.2016 EMIS DE MINISTERUL ENERGIEI, ACT ADITIOAL 4/02.03.2017 EMIS DE MINISTERUL ENERGIEI); | | |
| B3 | Intabulare, drept de CONCESIUNE, dobandit prin Lege 1) DISTRIBUTIE ENERGIE ELECTRICA ROMANIA SA, CIF:14476722 | A1, A1.1 |

C. Partea III. SARCINI .

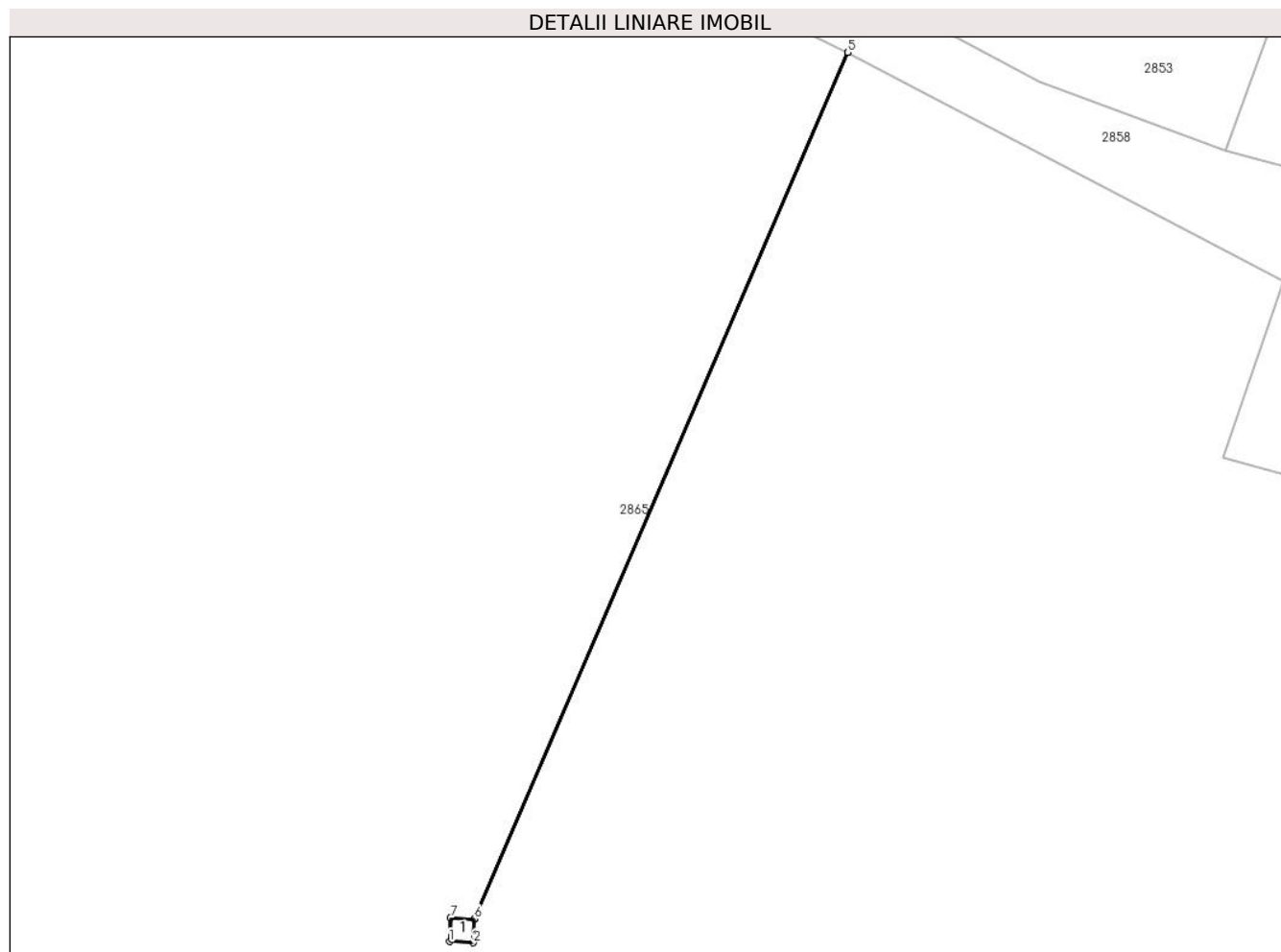
| Inscrieri privind dezmembramintele dreptului de proprietate, drepturi reale de garanție și sarcini | Referințe |
|--|-----------|
| NU SUNT | |

Anexa Nr. 1 La Partea I

Teren

| Nr cadastral | Suprafața (mp)* | Observații / Referințe |
|--------------|----------------------------|------------------------|
| | Din acte: 1 Masurata: 2 | |

* Suprafața este determinată în planul de proiecție Stereo 70.



Date referitoare la teren

| Crt | Categorie folosință | Intra vilan | Suprafața (mp) | Tarla | Parcelă | Nr. topo | Observații / Referințe |
|-----|---------------------|-------------|----------------|-------|---------|----------|------------------------|
| 1 | curți constructii | NU | 2 | - | - | - | |

Date referitoare la construcții

| Crt | Număr | Destinație construcție | Supraf. (mp) | Situație juridică | Observații / Referințe |
|------|-------|--------------------------------------|--------------|-------------------|---|
| A1.1 | | construcții industriale și edilitare | 1 | Cu acte | Nr. niveluri:1; S. construita la sol:1 mp; STALP ENERGIE ELECTRICA LEA 20KV |

Lungime Segmente

1) Valorile lungimilor segmentelor sunt obținute din proiecție în plan.

| Punct început | X / Y | Punct sfârșit | X / Y | Lungime segment (** (m) |
|---------------|----------------------------|---------------|----------------------------|-------------------------|
| 1 | 597.584,576 395.461,363 | 2 | 597.585,775 395.461,31 | 1.2 |
| 2 | 597.585,775 395.461,31 | 3 | 597.585,828 395.462,509 | 1.2 |
| 3 | 597.585,828 395.462,509 | 4 | 597.604,537 395.505,906 | 47.258 |

| Punct început | X / Y | Punct sfârșit | X / Y | Lungime segment (** (m) |
|---------------|----------------------------|---------------|----------------------------|-------------------------|
| 4 | 597.604,537 395.505,906 | 5 | 597.604,534 395.505,907 | 0.003 |
| 5 | 597.604,534 395.505,907 | 6 | 597.585,825 395.462,509 | 47.26 |
| 6 | 597.585,825 395.462,509 | 7 | 597.584,629 395.462,562 | 1.197 |
| 7 | 597.584,629 395.462,562 | 1 | 597.584,576 395.461,363 | 1.2 |

** Lungimile segmentelor sunt determinate în planul de proiecție Stereo 70 și sunt rotunjite la 1 milimetru.

*** Distanța dintre puncte este formată din segmente cumulate ce sunt mai mici decât valoarea 1 milimetru.

**DATE DESPRE IMOBILUL NR. 2867**

Oficiul de Cadastru și Publicitate Imobiliară PRAHOVA
Biroul de Cadastru și Publicitate Imobiliară Ploiești

A. Partea I. Descrierea imobilului

TEREN Intravilan

Adresa: Loc. Mocesti, Jud. Prahova

| Nr. Crt | Nr cadastral Nr. topografic | Suprafața* (mp) | Observații / Referințe |
|---------|--------------------------------|-----------------|---------------------------------------|
| A1 | | 2.514 | Sector cadastral:35 Teren imprejmuit; |

B. Partea II. Proprietari și acte

| Inscrieri privitoare la dreptul de proprietate și alte drepturi reale | | Referințe |
|--|---|-----------|
| / | | |
| Act Normativ nr. 7, din 13/03/1996 emis de PARLAMENTUL ROMANIEI (ART. 13); | | |
| B1 | Inscrierea posesiei, drept de PROPRIETATE, dobandit prin Lege, cota actuala 1/1 1) NEIDENTIFICAT NEIDENTIFICAT | A1 |
| B2 | SE NOTEAZA MENTIUNEA DE PROPRIETAR NEIDENTIFICAT | A1 |

C. Partea III. SARCINI .

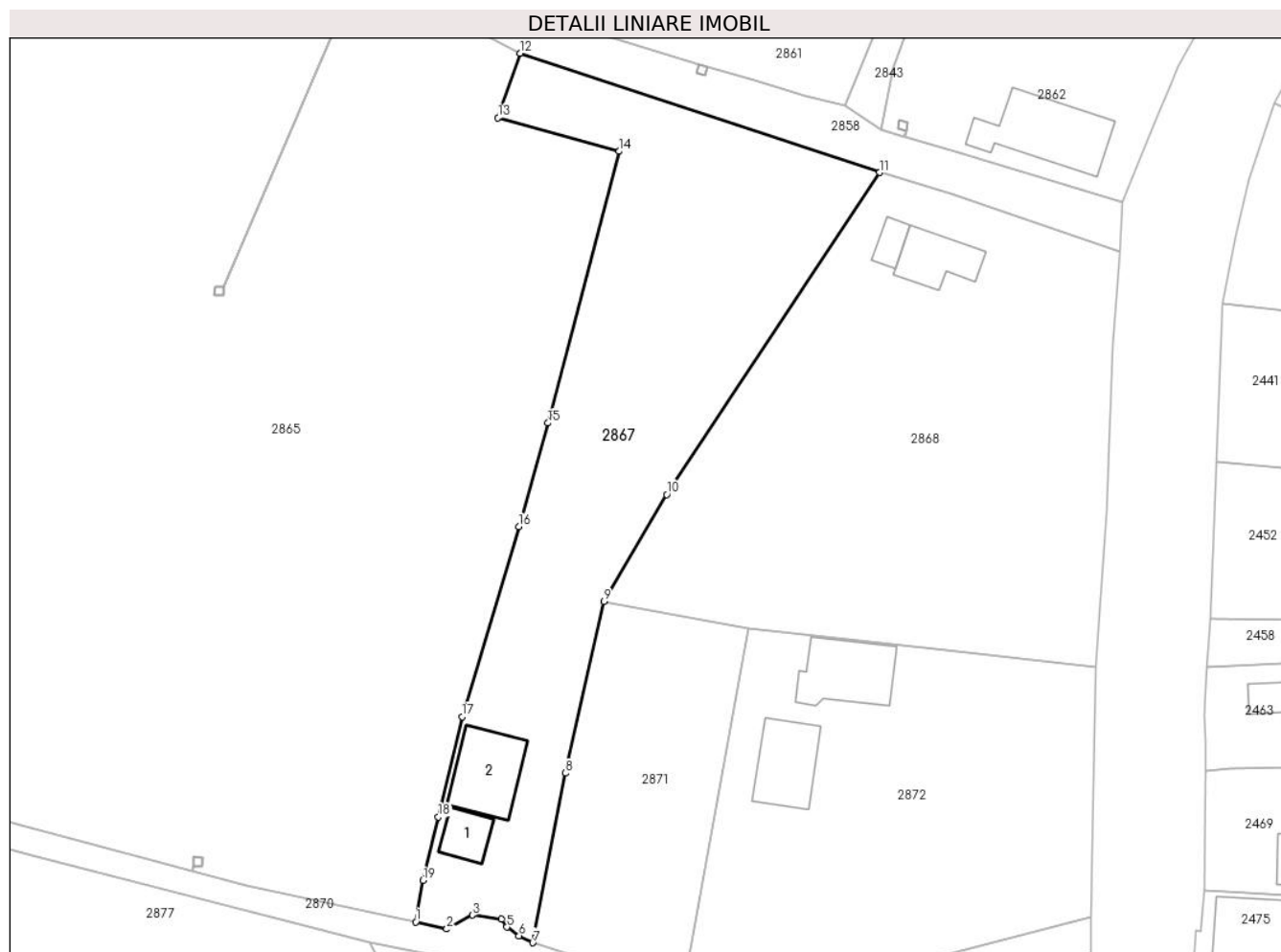
| Inscrieri privind dezmembramintele dreptului de proprietate, drepturi reale de garanție și sarcini | Referințe |
|--|-----------|
| NU SUNT | |

Anexa Nr. 1 La Partea I

Teren

| Nr cadastral | Suprafața (mp)* | Observații / Referințe |
|--------------|-----------------|------------------------|
| | 2.514 | |

* Suprafața este determinată în planul de proiecție Stereo 70.



Date referitoare la teren

| Crt | Categorie folosință | Intravilan | Suprafața (mp) | Tarla | Parcelă | Nr. topo | Observații / Referințe |
|-----|---------------------|------------|----------------|-------|---------|----------|------------------------|
| 1 | curți constructii | DA | 800 | 15 | 825 | - | |
| 2 | arabil | DA | 1.714 | 15 | 823 | - | |

Date referitoare la construcții

| Crt | Număr | Destinație construcție | Supraf. (mp) | Situație juridică | Observații / Referințe |
|------|-------|-------------------------|--------------|-------------------|--|
| A1.1 | | construcții de locuințe | 38 | Fara acte | Nr. niveluri:1; S. construita la sol:38 mp; LOCUINTA |
| A1.2 | | construcții de locuințe | 97 | Fara acte | Nr. niveluri:2; S. construita la sol:97 mp; LOCUINTA S+P |

Lungime Segmente

1) Valorile lungimilor segmentelor sunt obținute din proiecție în plan.

| Punct început | X / Y | Punct sfârșit | X / Y | Lungime segment (** (m) |
|---------------|---------------------------|---------------|----------------------------|-------------------------|
| 1 | 597.612,11 395.375,744 | 2 | 597.616,327 395.374,78 | 4.326 |
| 2 | 597.616,327 395.374,78 | 3 | 597.619,848 395.376,693 | 4.007 |

| Punct început | X / Y | Punct sfârşit | X / Y | Lungime segment (** (m) |
|---------------|----------------------------|---------------|----------------------------|-------------------------|
| 3 | 597.619,848 395.376,693 | 4 | 597.623,813 395.376,137 | 4.004 |
| 4 | 597.623,813 395.376,137 | 5 | 597.624,553 395.375,048 | 1.317 |
| 5 | 597.624,553 395.375,048 | 6 | 597.626,196 395.373,868 | 2.023 |
| 6 | 597.626,196 395.373,868 | 7 | 597.628,099 395.372,904 | 2.133 |
| 7 | 597.628,099 395.372,904 | 8 | 597.632,57 395.396,074 | 23.597 |
| 8 | 597.632,57 395.396,074 | 9 | 597.637,824 395.419,53 | 24.037 |
| 9 | 597.637,824 395.419,53 | 10 | 597.646,389 395.434,142 | 16.937 |
| 10 | 597.646,389 395.434,142 | 11 | 597.675,497 395.478,125 | 52.743 |
| 11 | 597.675,497 395.478,125 | 12 | 597.626,38 395.494,423 | 51.75 |
| 12 | 597.626,38 395.494,423 | 13 | 597.623,354 395.485,619 | 9.31 |
| 13 | 597.623,354 395.485,619 | 14 | 597.639,9 395.481,017 | 17.174 |
| 14 | 597.639,9 395.481,017 | 15 | 597.630,16 395.443,91 | 38.364 |
| 15 | 597.630,16 395.443,91 | 16 | 597.626,181 395.429,775 | 14.684 |
| 16 | 597.626,181 395.429,775 | 17 | 597.618,427 395.403,771 | 27.135 |
| 17 | 597.618,427 395.403,771 | 18 | 597.615,193 395.390,105 | 14.043 |
| 18 | 597.615,193 395.390,105 | 19 | 597.613,112 395.381,412 | 8.939 |
| 19 | 597.613,112 395.381,412 | 1 | 597.612,11 395.375,744 | 5.756 |

** Lungimile segmentelor sunt determinate în planul de proiecţie Stereo 70 şi sunt rotunjite la 1 milimetru.

*** Distanţa dintre puncte este formată din segmente cumulate ce sunt mai mici decât valoarea 1 milimetru.

**DATE DESPRE IMOBILUL NR. 2868**

Oficiul de Cadastru și Publicitate Imobiliară PRAHOVA
Biroul de Cadastru și Publicitate Imobiliară Ploiești

A. Partea I. Descrierea imobilului

TEREN Intravilan

Adresa: Loc. Mocesti, Jud. Prahova

| Nr. Crt | Nr cadastral Nr. topografic | Suprafața* (mp) | Observații / Referințe |
|---------|--------------------------------|-----------------|---------------------------------------|
| A1 | | 3.154 | Sector cadastral:35 Teren imprejmuit; |

B. Partea II. Proprietari și acte

| Inscrieri privitoare la dreptul de proprietate și alte drepturi reale | | Referințe |
|--|---|-----------|
| / | | |
| Act Normativ nr. 7, din 13/03/1996 emis de PARLAMENTUL ROMANIEI (ART. 13); | | |
| B1 | Inscrierea posesiei, drept de PROPRIETATE, dobandit prin Lege, cota actuala 1/1 1) NEIDENTIFICAT NEIDENTIFICAT | A1 |
| B2 | SE NOTEAZA MENTIUNEA DE PROPRIETAR NEIDENTIFICAT | A1 |

C. Partea III. SARCINI .

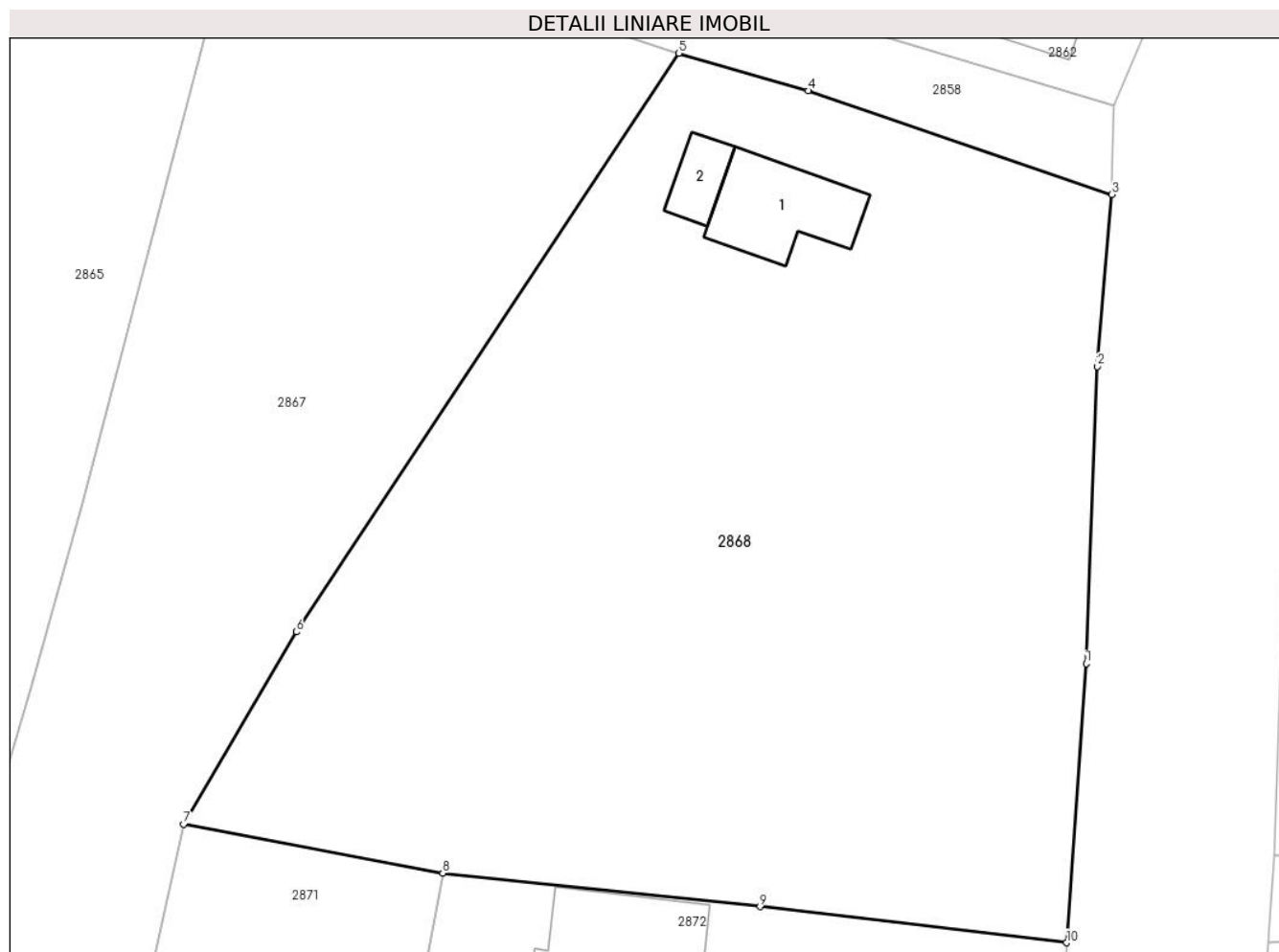
| Inscrieri privind dezmembramintele dreptului de proprietate, drepturi reale de garanție și sarcini | Referințe |
|--|-----------|
| NU SUNT | |

Anexa Nr. 1 La Partea I

Teren

| | | |
|--------------|-----------------|------------------------|
| Nr cadastral | Suprafața (mp)* | Observații / Referințe |
| | 3.154 | |

* Suprafața este determinată în planul de proiecție Stereo 70.



Date referitoare la teren

| Crt | Categorie folosință | Intravilan | Suprafața (mp) | Tarla | Parcelă | Nr. topo | Observații / Referințe |
|-----|---------------------|------------|----------------|-------|---------|----------|------------------------|
| 1 | curți construcții | DA | 800 | 15 | - | - | |
| 2 | arabil | DA | 2.354 | 15 | 831 | - | |

Date referitoare la construcții

| Crt | Număr | Destinație construcție | Supraf. (mp) | Situație juridică | Observații / Referințe |
|------|-------|-------------------------|--------------|-------------------|--|
| A1.1 | | construcții de locuințe | 67 | Fara acte | Nr. niveluri:1; S. construita la sol:67 mp; LOCUINTA |
| A1.2 | | construcții anexa | 22 | Fara acte | Nr. niveluri:1; S. construita la sol:22 mp; ANEXA |

Lungime Segmente

1) Valorile lungimilor segmentelor sunt obținute din proiecție în plan.

| Punct început | X / Y | Punct sfârșit | X / Y | Lungime segment (** (m) |
|---------------|----------------------------|---------------|----------------------------|-------------------------|
| 1 | 597.706,472 395.431,735 | 2 | 597.707,337 395.454,308 | 22.59 |
| 2 | 597.707,337 395.454,308 | 3 | 597.708,418 395.467,376 | 13.113 |

| Punct început | X / Y | Punct sfârşit | X / Y | Lungime segment (** (m) |
|---------------|----------------------------|---------------|----------------------------|-------------------------|
| 3 | 597.708,418 395.467,376 | 4 | 597.685,331 395.475,265 | 24.398 |
| 4 | 597.685,331 395.475,265 | 5 | 597.675,497 395.478,125 | 10.241 |
| 5 | 597.675,497 395.478,125 | 6 | 597.646,389 395.434,142 | 52.743 |
| 6 | 597.646,389 395.434,142 | 7 | 597.637,824 395.419,53 | 16.937 |
| 7 | 597.637,824 395.419,53 | 8 | 597.657,54 395.415,795 | 20.067 |
| 8 | 597.657,54 395.415,795 | 9 | 597.681,667 395.413,255 | 24.26 |
| 9 | 597.681,667 395.413,255 | 10 | 597.704,98 395.410,513 | 23.474 |
| 10 | 597.704,98 395.410,513 | 1 | 597.706,472 395.431,735 | 21.274 |

** Lungimile segmentelor sunt determinate în planul de proiecție Stereo 70 și sunt rotunjite la 1 milimetru.

*** Distanța dintre puncte este formată din segmente cumulate ce sunt mai mici decât valoarea 1 milimetru.

**DATE DESPRE IMOBILUL NR. 2869**

Oficiul de Cadastru și Publicitate Imobiliară PRAHOVA
Biroul de Cadastru și Publicitate Imobiliară Ploiești

A. Partea I. Descrierea imobilului

TEREN Necunoscut

Adresa: Loc. Mocesti, Jud. Prahova

| Nr. Crt | Nr cadastral Nr. topografic | Suprafața* (mp) | Observații / Referințe |
|---------|--------------------------------|-----------------|---|
| A1 | | 10.768 | Sector cadastral:35 Teren neimprejmuit; |

B. Partea II. Proprietari și acte

| Inscrieri privitoare la dreptul de proprietate și alte drepturi reale | | Referințe |
|--|---|-----------|
| / | | |
| Act Normativ nr. 7, din 13/03/1996 emis de PARLAMENTUL ROMANIEI (ART. 13); | | |
| B1 | Inscrierea posesiei, drept de PROPRIETATE, dobandit prin Lege, cota actuala 1/1 1) NEIDENTIFICAT NEIDENTIFICAT | A1 |
| B2 | SE NOTEAZA MENTIUNEA DE PROPRIETAR NEIDENTIFICAT | A1 |

C. Partea III. SARCINI .

| Inscrieri privind dezmembramintele dreptului de proprietate, drepturi reale de garanție și sarcini | Referințe |
|--|-----------|
| NU SUNT | |

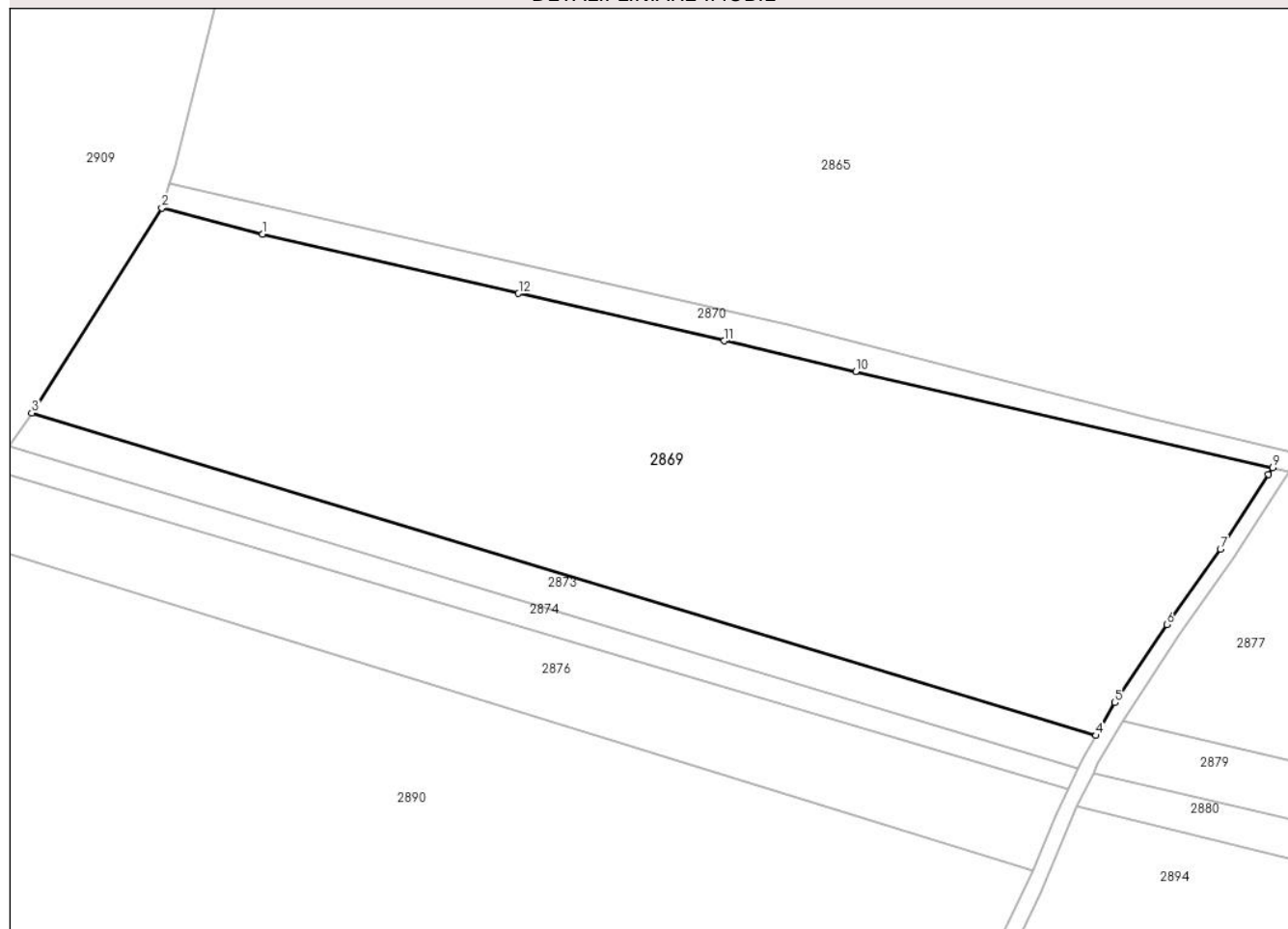
Anexa Nr. 1 La Partea I

Teren

| | | |
|--------------|-----------------|------------------------|
| Nr cadastral | Suprafața (mp)* | Observații / Referințe |
| | 10.768 | |

* Suprafața este determinată în planul de proiecție Stereo 70.

DETALII LINIARE IMOBIL



Date referitoare la teren

| Crt | Categorie folosință | Intravilan | Suprafața (mp) | Tarla | Parcelă | Nr. topo | Observații / Referințe |
|-----|---------------------|------------|----------------|-------|---------|----------|------------------------|
| 1 | arabil | DA | 3.156 | - | - | - | |
| 2 | arabil | NU | 7.612 | - | - | - | |

Lungime Segmente

1) Valorile lungimilor segmentelor sunt obținute din proiecție în plan.

| Punct început | X / Y | Punct sfârșit | X / Y | Lungime segment (** (m) |
|---------------|----------------------------|---------------|----------------------------|-------------------------|
| 1 | 597.256,104 395.457,243 | 2 | 597.237,014 395.462,218 | 19.727 |
| 2 | 597.237,014 395.462,218 | 3 | 597.212,384 395.423,37 | 45.999 |
| 3 | 597.212,384 395.423,37 | 4 | 597.414,081 395.362,31 | 210.736 |
| 4 | 597.414,081 395.362,31 | 5 | 597.417,679 395.368,521 | 7.177 |

| Punct început | X / Y | Punct sfârşit | X / Y | Lungime segment (** (m) |
|---------------|----------------------------|---------------|----------------------------|-------------------------|
| 5 | 597.417,679 395.368,521 | 6 | 597.427,485 395.383,303 | 17.739 |
| 6 | 597.427,485 395.383,303 | 7 | 597.437,667 395.397,634 | 17.58 |
| 7 | 597.437,667 395.397,634 | 8 | 597.446,783 395.411,784 | 16.832 |
| 8 | 597.446,783 395.411,784 | 9 | 597.447,568 395.413,002 | 1.45 |
| 9 | 597.447,568 395.413,002 | 10 | 597.368,541 395.431,263 | 81.11 |
| 10 | 597.368,541 395.431,263 | 11 | 597.343,598 395.437,026 | 25.6 |
| 11 | 597.343,598 395.437,026 | 12 | 597.304,625 395.446,032 | 40.0 |
| 12 | 597.304,625 395.446,032 | 1 | 597.256,104 395.457,243 | 49.8 |

** Lungimile segmentelor sunt determinate în planul de proiecție Stereo 70 și sunt rotunjite la 1 milimetru.

*** Distanța dintre puncte este formată din segmente cumulate ce sunt mai mici decât valoarea 1 milimetru.

**DATE DESPRE IMOBILUL NR. 2870**

Oficiul de Cadastru și Publicitate Imobiliară PRAHOVA
Biroul de Cadastru și Publicitate Imobiliară Ploiești

A. Partea I. Descrierea imobilului

TEREN Necunoscut

Adresa: Loc. Mocesti, Jud. Prahova

| Nr. Crt | Nr cadastral Nr. topografic | Suprafața* (mp) | Observații / Referințe |
|---------|-----------------------------|-----------------|---|
| A1 | | 2.166 | Sector cadastral:35 Teren neimprejmuit; |

B. Partea II. Proprietari și acte

| Inscrieri privitoare la dreptul de proprietate și alte drepturi reale | | Referințe |
|---|---|-----------|
| / | | |
| Act Normativ nr. 7, din 13/03/1996 emis de PARLAMENTUL ROMANIEI; | | |
| B1 | Inscrierea provizorie, drept de PROPRIETATE, dobandit prin Lege, cota actuala 1/1 | A1 |
| 1) COMUNA IORDACHEANU, CIF:2845800, DOMENIU PUBLIC | | |

C. Partea III. SARCINI .

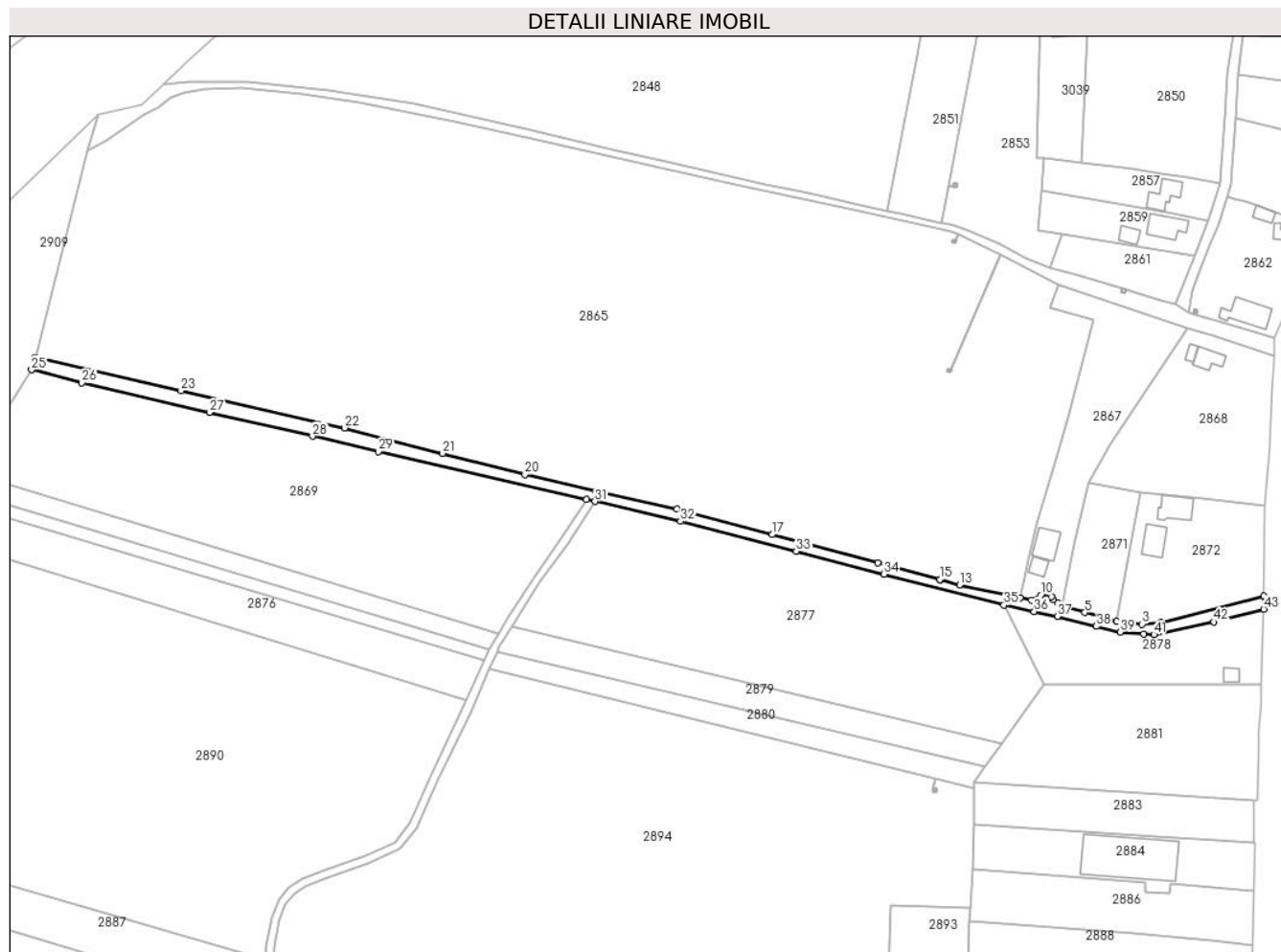
| Inscrieri privind dezmembramintele dreptului de proprietate, drepturi reale de garanție și sarcini | Referințe |
|--|-----------|
| NU SUNT | |

Anexa Nr. 1 La Partea I

Teren

| Nr cadastral | Suprafața (mp)* | Observații / Referințe |
|--------------|-----------------|------------------------|
| | 2.166 | |

* Suprafața este determinată în planul de proiecție Stereo 70.



Date referitoare la teren

| Crt | Categorie folosință | Intravilan | Suprafața (mp) | Tarla | Parcelă | Nr. topo | Observații / Referințe |
|-----|---------------------|------------|----------------|-------|---------|----------|------------------------|
| 1 | drum | DA | 645 | - | 816 | - | |
| 2 | drum | NU | 1.521 | - | 816 | - | |

Lungime Segmente

1) Valorile lungimilor segmentelor sunt obținute din proiecție în plan.

| Punct început | X / Y | Punct sfârșit | X / Y | Lungime segment | Punct început | X / Y | Punct sfârșit | X / Y | Lungime segment | Punct început | X / Y | Punct sfârșit | X / Y | Lungime segment |
|---------------|----------------------------|---------------|----------------------------|-----------------|---------------|----------------------------|---------------|----------------------------|-----------------|---------------|----------------------------|---------------|----------------------------|-----------------|
| 1 | 597.704,467 395.376,394 | 2 | 597.665,432 395.366,408 | 40.292 | 2 | 597.665,432 395.366,408 | 3 | 597.658,276 395.365,806 | 7.181 | 3 | 597.658,276 395.365,806 | 4 | 597.648,715 395.366,925 | 9.626 |
| 4 | 597.648,715 395.366,925 | 5 | 597.636,585 395.370,22 | 12.57 | 5 | 597.636,585 395.370,22 | 6 | 597.628,099 395.372,904 | 8.9 | 6 | 597.628,099 395.372,904 | 7 | 597.626,196 395.373,868 | 2.133 |
| 7 | 597.626,196 395.373,868 | 8 | 597.624,553 395.375,048 | 2.023 | 8 | 597.624,553 395.375,048 | 9 | 597.623,813 395.376,137 | 1.317 | 9 | 597.623,813 395.376,137 | 10 | 597.619,848 395.376,693 | 4.004 |
| 10 | 597.619,848 395.376,693 | 11 | 597.616,327 395.374,78 | 4.007 | 11 | 597.616,327 395.374,78 | 12 | 597.612,11 395.375,744 | 4.326 | 12 | 597.612,11 395.375,744 | 13 | 597.589,037 395.380,678 | 23.595 |
| 13 | 597.589,037 395.380,678 | 14 | 597.581,504 395.382,698 | 7.799 | 14 | 597.581,504 395.382,698 | 15 | 597.581,501 395.382,699 | 0.003 | 15 | 597.581,501 395.382,699 | 16 | 597.558,129 395.388,966 | 24.198 |

| Punct început | X / Y | Punct sfârșit | X / Y | Lungime segment | Punct început | X / Y | Punct sfârșit | X / Y | Lungime segment | Punct început | X / Y | Punct sfârșit | X / Y | Lungime segment |
|---------------|----------------------------|---------------|----------------------------|-----------------|---------------|----------------------------|---------------|----------------------------|-----------------|---------------|----------------------------|---------------|----------------------------|-----------------|
| 16 | 597.558,129 395.388,966 | 17 | 597.517,948 395.399,741 | 41.6 | 17 | 597.517,948 395.399,741 | 18 | 597.481,824 395.409,427 | 37.4 | 18 | 597.481,824 395.409,427 | 19 | 597.451,215 395.415,965 | 31.3 |
| 19 | 597.451,215 395.415,965 | 20 | 597.424,184 395.422,46 | 27.8 | 20 | 597.424,184 395.422,46 | 21 | 597.392,912 395.430,545 | 32.3 | 21 | 597.392,912 395.430,545 | 22 | 597.355,735 395.440,156 | 38.4 |
| 22 | 597.355,735 395.440,156 | 23 | 597.293,725 395.454,288 | 63.6 | 23 | 597.293,725 395.454,288 | 24 | 597.238,485 395.466,878 | 56.656 | 24 | 597.238,485 395.466,878 | 25 | 597.237,014 395.462,218 | 4.886 |
| 25 | 597.237,014 395.462,218 | 26 | 597.256,104 395.457,243 | 19.727 | 26 | 597.256,104 395.457,243 | 27 | 597.304,625 395.446,032 | 49.8 | 27 | 597.304,625 395.446,032 | 28 | 597.343,598 395.437,026 | 40.0 |
| 28 | 597.343,598 395.437,026 | 29 | 597.368,541 395.431,263 | 25.6 | 29 | 597.368,541 395.431,263 | 30 | 597.447,568 395.413,002 | 81.11 | 30 | 597.447,568 395.413,002 | 31 | 597.450,675 395.412,284 | 3.188 |
| 31 | 597.450,675 395.412,284 | 32 | 597.483,122 395.404,787 | 33.302 | 32 | 597.483,122 395.404,787 | 33 | 597.527,067 395.393,386 | 45.4 | 33 | 597.527,067 395.393,386 | 34 | 597.560,365 395.384,748 | 34.4 |
| 34 | 597.560,365 395.384,748 | 35 | 597.605,853 395.373,029 | 46.973 | 35 | 597.605,853 395.373,029 | 36 | 597.617,371 395.370,602 | 11.771 | 36 | 597.617,371 395.370,602 | 37 | 597.626,121 395.368,71 | 8.952 |
| 37 | 597.626,121 395.368,71 | 38 | 597.640,946 395.364,956 | 15.293 | 38 | 597.640,946 395.364,956 | 39 | 597.649,901 395.362,83 | 9.204 | 39 | 597.649,901 395.362,83 | 40 | 597.658,856 395.362,025 | 8.991 |
| 40 | 597.658,856 395.362,025 | 41 | 597.662,718 395.361,792 | 3.869 | 41 | 597.662,718 395.361,792 | 42 | 597.685,567 395.366,58 | 23.345 | 42 | 597.685,567 395.366,58 | 43 | 597.704,403 395.371,513 | 19.471 |
| 43 | 597.704,403 395.371,513 | 1 | 597.704,467 395.376,394 | 4.881 | | | | | | | | | | |

** Lungimile segmentelor sunt determinate în planul de proiecție Stereo 70 și sunt rotunjite la 1 milimetru.

*** Distanța dintre puncte este formată din segmente cumulate ce sunt mai mici decât valoarea 1 milimetru.

**DATE DESPRE IMOBILUL NR. 2871**

Oficiul de Cadastru și Publicitate Imobiliară PRAHOVA
Biroul de Cadastru și Publicitate Imobiliară Ploiești

A. Partea I. Descrierea imobilului

TEREN Intravilan

Adresa: Loc. Mocesti, Jud. Prahova

| Nr. Crt | Nr cadastral Nr. topografic | Suprafața* (mp) | Observații / Referințe |
|---------|--------------------------------|-----------------|---------------------------------------|
| A1 | | 1.019 | Sector cadastral:35 Teren imprejmuit; |

B. Partea II. Proprietari și acte

| Inscrieri privitoare la dreptul de proprietate și alte drepturi reale | | Referințe |
|--|---|-----------|
| / | | |
| Act Normativ nr. 7, din 13/03/1996 emis de PARLAMENTUL ROMANIEI (ART. 13); | | |
| B1 | Inscrierea posesiei, drept de PROPRIETATE, dobandit prin Lege, cota actuala 1/1 1) NEIDENTIFICAT NEIDENTIFICAT | A1 |
| B2 | SE NOTEAZA MENTIUNEA DE PROPRIETAR NEIDENTIFICAT | A1 |

C. Partea III. SARCINI .

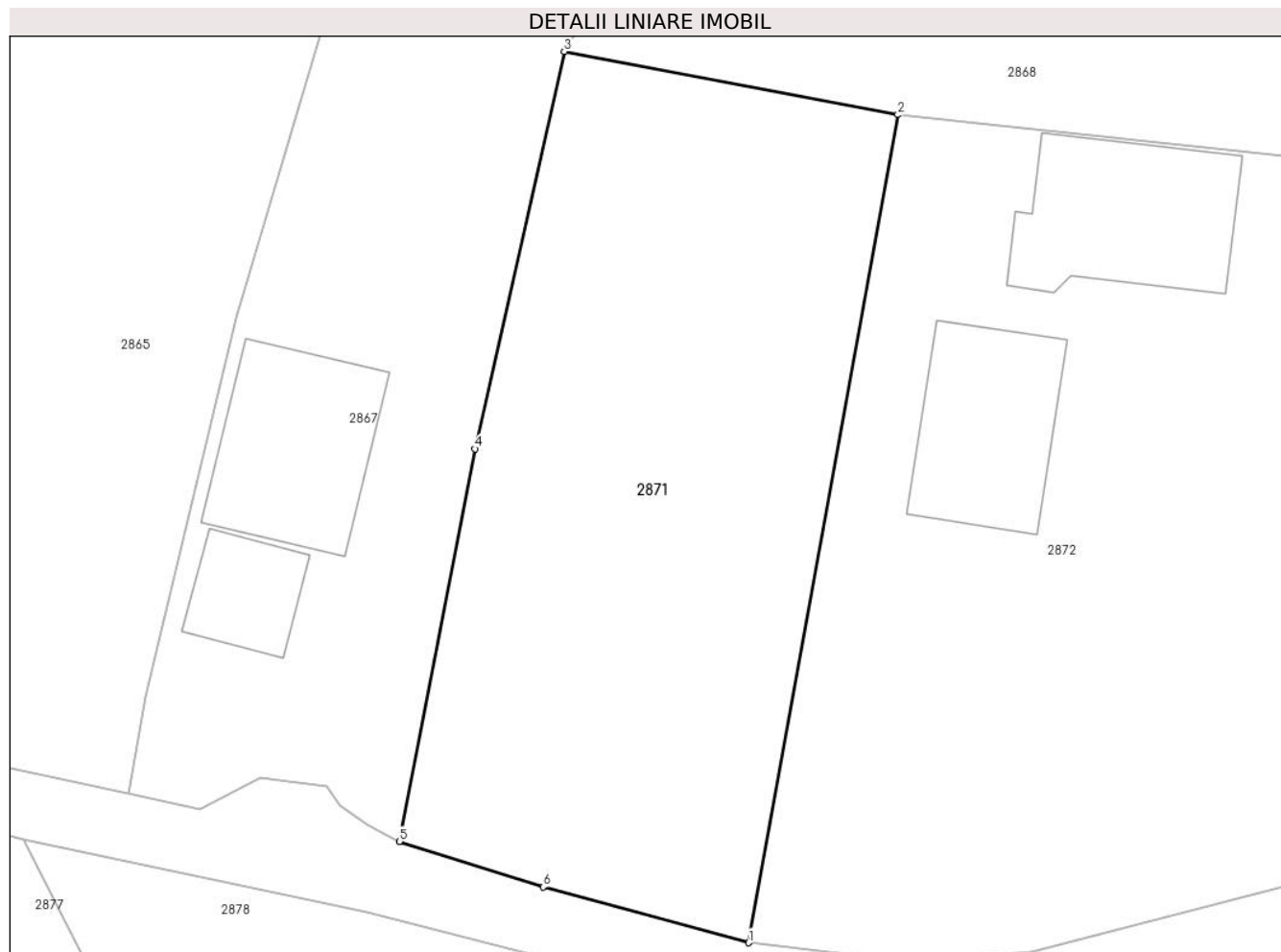
| Inscrieri privind dezmembramintele dreptului de proprietate, drepturi reale de garanție și sarcini | Referințe |
|--|-----------|
| NU SUNT | |

Anexa Nr. 1 La Partea I

Teren

| Nr cadastral | Suprafața (mp)* | Observații / Referințe |
|--------------|-----------------|------------------------|
| | 1.019 | |

* Suprafața este determinată în planul de proiecție Stereo 70.



Date referitoare la teren

| Crt | Categorie folosință | Intra vilan | Suprafața (mp) | Tarla | Parcelă | Nr. topo | Observații / Referințe |
|-----|---------------------|-------------|----------------|-------|----------|----------|------------------------|
| 1 | arabil | DA | 1.019 | 15 | 828, 829 | - | |

Lungime Segmente

1) Valorile lungimilor segmentelor sunt obținute din proiecție în plan.

| Punct început | X / Y | Punct sfârșit | X / Y | Lungime segment (** (m) |
|---------------|----------------------------|---------------|----------------------------|-------------------------|
| 1 | 597.648,715 395.366,925 | 2 | 597.657,54 395.415,795 | 49.661 |
| 2 | 597.657,54 395.415,795 | 3 | 597.637,824 395.419,53 | 20.067 |
| 3 | 597.637,824 395.419,53 | 4 | 597.632,57 395.396,074 | 24.037 |
| 4 | 597.632,57 395.396,074 | 5 | 597.628,099 395.372,904 | 23.597 |
| 5 | 597.628,099 395.372,904 | 6 | 597.636,585 395.370,22 | 8.9 |

| Punct început | X / Y | Punct sfârşit | X / Y | Lungime segment (** (m) |
|---------------|---------------------------|---------------|----------------------------|-------------------------|
| 6 | 597.636,585 395.370,22 | 1 | 597.648,715 395.366,925 | 12.57 |

** Lungimile segmentelor sunt determinate în planul de proiecţie Stereo 70 şi sunt rotunjite la 1 milimetru.

*** Distanţa dintre puncte este formată din segmente cumulate ce sunt mai mici decât valoarea 1 milimetru.

**DATE DESPRE IMOBILUL NR. 2872**

Oficiul de Cadastru și Publicitate Imobiliară PRAHOVA
Biroul de Cadastru și Publicitate Imobiliară Ploiești

A. Partea I. Descrierea imobilului

TEREN Intravilan

Nr. CF vechi:67
Nr. cadastral vechi:100

Adresa: Loc. Mocesti, Jud. Prahova

| Nr. Crt | Nr cadastral Nr. topografic | Suprafața* (mp) | Observații / Referințe |
|---------|-----------------------------|-----------------|---------------------------------------|
| A1 | 20735 | 2.235 | Sector cadastral:35 Teren imprejmuit; |

Construcții

| Crt | Nr cadastral Nr. topografic | Adresa | Observații / Referințe |
|------|-----------------------------|----------------------------|---|
| A1.1 | 20735-C1 | Loc. Mocesti, Jud. Prahova | Nr. niveluri:1; S. construita la sol:104 mp; LOCUINTA |
| A1.2 | 20735-C2 | Loc. Mocesti, Jud. Prahova | Nr. niveluri:2; S. construita la sol:90 mp; ANEXA |

B. Partea II. Proprietari și acte

| Inscrieri privitoare la dreptul de proprietate și alte drepturi reale | Referințe |
|--|----------------|
| 18436 / 05/07/2005 | |
| Act Notarial nr. 1299, din 04/07/2005 emis de BNP.PUSCASU ION; | |
| B1 | A1, A1.1, A1.2 |
| Intabulare, drept de PROPRIETATE cumparare ca bun comun, dobandit prin Conventie, cota actuala 1/1 | |
| 1) STEFAN TUDOR | |
| 2) STEFAN VIORICA | |
| OBSERVATII: (provenita din conversia CF 67) | |

C. Partea III. SARCINI .

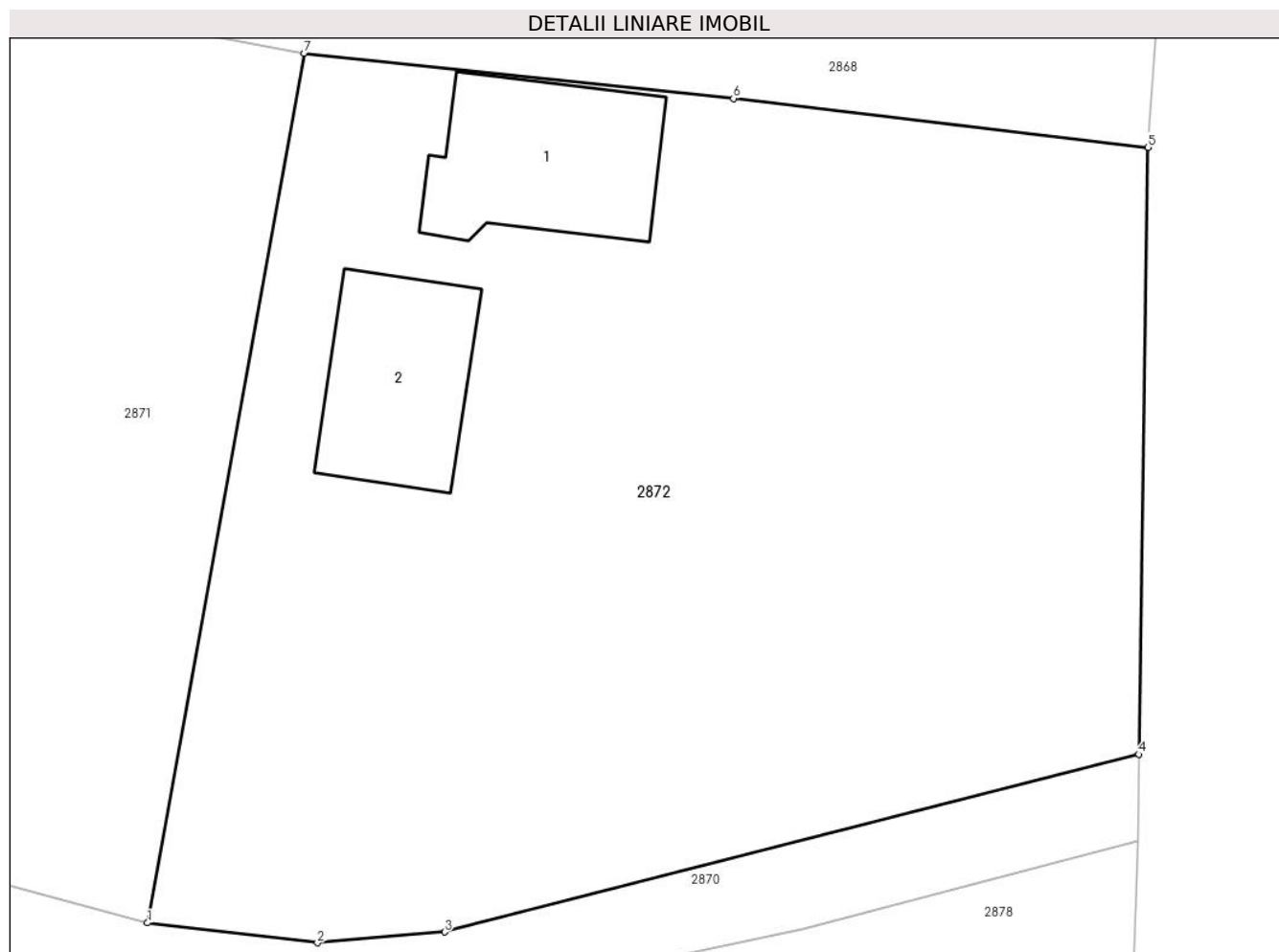
| Inscrieri privind dezmembramintele dreptului de proprietate, drepturi reale de garanție și sarcini | Referințe |
|--|-----------|
| NU SUNT | |

Anexa Nr. 1 La Partea I

Teren

| Nr cadastral | Suprafața (mp)* | Observații / Referințe |
|--------------|-----------------|------------------------|
| 20735 | 2.235 | |

* Suprafața este determinată în planul de proiecție Stereo 70.



Date referitoare la teren

| Crt | Categorie folosință | Intra vilan | Suprafața (mp) | Tarla | Parcelă | Nr. topo | Observații / Referințe |
|-----|---------------------|-------------|----------------|-------|---------|----------|------------------------|
| 1 | arabil | DA | 1.464 | 15 | 830 | - | |
| 2 | curți construcții | DA | 771 | 15 | 829 | - | |

Date referitoare la construcții

| Crt | Număr | Destinație construcție | Supraf. (mp) | Situație juridică | Observații / Referințe |
|------|----------|-------------------------|--------------|-------------------|---|
| A1.1 | 20735-C1 | construcții de locuințe | 104 | Cu acte | Nr. niveluri:1; S. construita la sol:104 mp; LOCUINTA |
| A1.2 | 20735-C2 | construcții anexa | 90 | Cu acte | Nr. niveluri:2; S. construita la sol:90 mp; ANEXA |

Lungime Segmente

1) Valorile lungimilor segmentelor sunt obținute din proiecție în plan.

| Punct început | X / Y | Punct sfârșit | X / Y | Lungime segment (** (m)) |
|---------------|----------------------------|---------------|----------------------------|--------------------------|
| 1 | 597.648,715 395.366,925 | 2 | 597.658,276 395.365,806 | 9.626 |
| 2 | 597.658,276 395.365,806 | 3 | 597.665,432 395.366,408 | 7.181 |

| Punct început | X / Y | Punct sfârșit | X / Y | Lungime segment (** (m) |
|---------------|----------------------------|---------------|----------------------------|-------------------------|
| 3 | 597.665,432 395.366,408 | 4 | 597.704,467 395.376,394 | 40.292 |
| 4 | 597.704,467 395.376,394 | 5 | 597.704,98 395.410,513 | 34.123 |
| 5 | 597.704,98 395.410,513 | 6 | 597.681,667 395.413,255 | 23.474 |
| 6 | 597.681,667 395.413,255 | 7 | 597.657,54 395.415,795 | 24.26 |
| 7 | 597.657,54 395.415,795 | 1 | 597.648,715 395.366,925 | 49.661 |

** Lungimile segmentelor sunt determinate în planul de proiecție Stereo 70 și sunt rotunjite la 1 milimetru.

*** Distanța dintre puncte este formată din segmente cumulate ce sunt mai mici decât valoarea 1 milimetru.

**DATE DESPRE IMOBILUL NR. 2873**

Oficiul de Cadastru și Publicitate Imobiliară PRAHOVA
Biroul de Cadastru și Publicitate Imobiliară Ploiești

A. Partea I. Descrierea imobilului

TEREN Necunoscut

Adresa: Loc. Iordacheanu, Jud. Prahova

| Nr. Crt | Nr cadastral Nr. topografic | Suprafața* (mp) | Observații / Referințe |
|---------|-----------------------------|-----------------|---|
| A1 | | 1.500 | Sector cadastral:35 Teren neimprejmuit; |

B. Partea II. Proprietari și acte

| Inscrieri privitoare la dreptul de proprietate și alte drepturi reale | | Referințe |
|---|---|-----------|
| / | | |
| Act Administrativ nr. 208367, din 26/05/2011 emis de COMISIA JUDETEANA PRAHOVA; | | |
| B1 | Intabulare, drept de PROPRIETATE, dobandit prin Reconstituire, cota actuala 1/1 1) MATEI GHEORGHE EMIL | A1 |

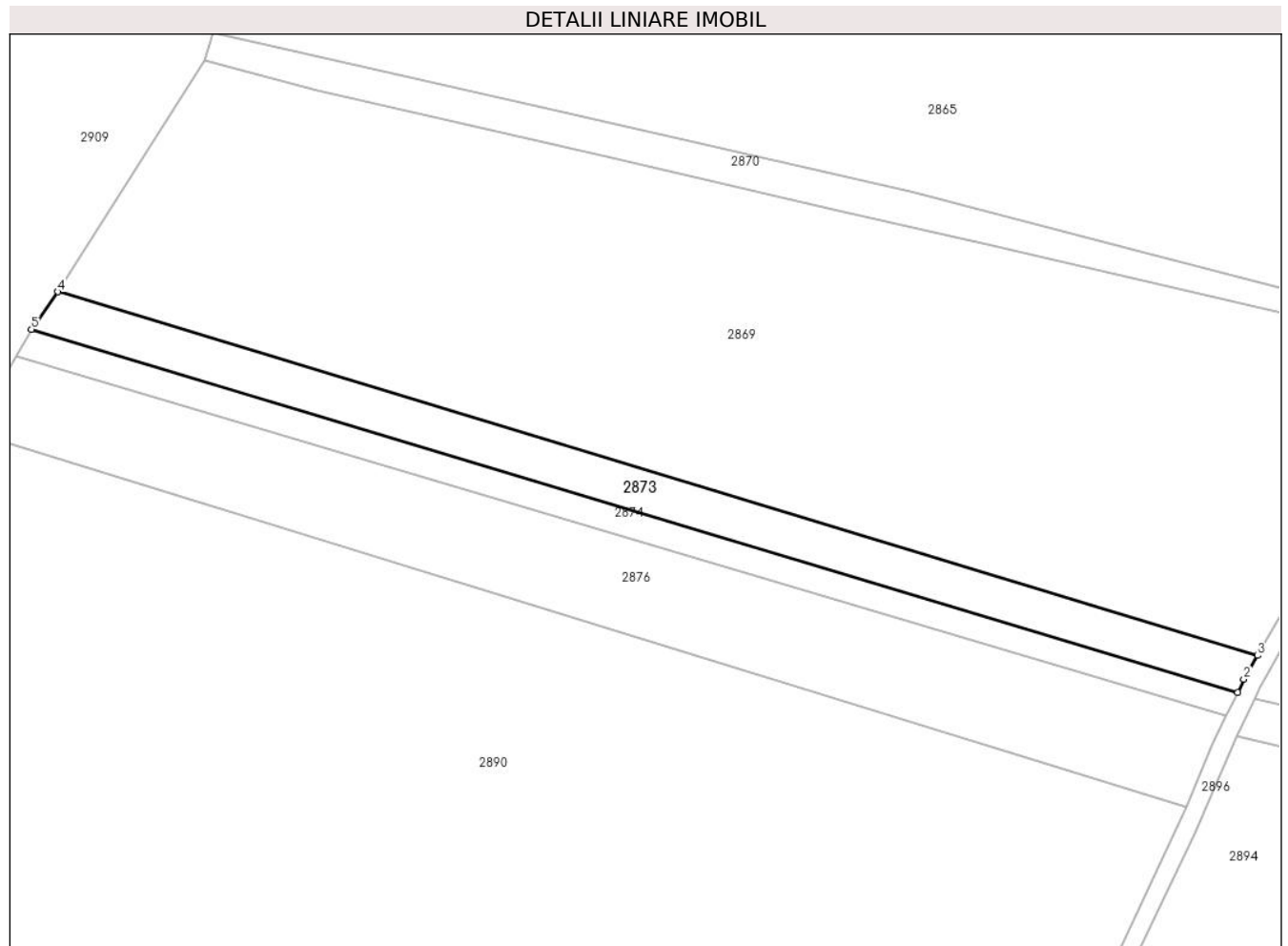
C. Partea III. SARCINI .

| Inscrieri privind dezmembramintele dreptului de proprietate, drepturi reale de garanție și sarcini | Referințe |
|--|-----------|
| NU SUNT | |

Teren

| | | |
|--------------|-----------------|------------------------|
| Nr cadastral | Suprafața (mp)* | Observații / Referințe |
| | 1.500 | |

* Suprafața este determinată în planul de proiecție Stereo 70.



Date referitoare la teren

| Crt | Categorie folosință | Intra vilan | Suprafața (mp) | Tarla | Parcelă | Nr. topo | Observații / Referințe |
|-----|---------------------|-------------|----------------|-------|---------|----------|------------------------|
| 1 | arabil | DA | 567 | 28 | 820/8 | - | |
| 2 | arabil | NU | 933 | 28 | 820/8 | - | |

Lungime Segmente

1) Valorile lungimilor segmentelor sunt obținute din proiecție în plan.

| Punct început | X / Y | Punct sfârșit | X / Y | Lungime segment (** (m) |
|---------------|---------------------------|---------------|----------------------------|-------------------------|
| 1 | 597.410,72 395.356,142 | 2 | 597.411,76 395.358,305 | 2.4 |
| 2 | 597.411,76 395.358,305 | 3 | 597.414,081 395.362,31 | 4.629 |
| 3 | 597.414,081 395.362,31 | 4 | 597.212,384 395.423,37 | 210.736 |
| 4 | 597.212,384 395.423,37 | 5 | 597.207,986 395.417,038 | 7.709 |

| Punct început | X / Y | Punct sfârșit | X / Y | Lungime segment (** (m) |
|---------------|----------------------------|---------------|---------------------------|-------------------------|
| 5 | 597.207,986 395.417,038 | 1 | 597.410,72 395.356,142 | 211.683 |

** Lungimile segmentelor sunt determinate în planul de proiecție Stereo 70 și sunt rotunjite la 1 milimetru.

*** Distanța dintre puncte este formată din segmente cumulate ce sunt mai mici decât valoarea 1 milimetru.

**DATE DESPRE IMOBILUL NR. 2874**

Oficiul de Cadastru și Publicitate Imobiliară PRAHOVA
Biroul de Cadastru și Publicitate Imobiliară Ploiești

A. Partea I. Descrierea imobilului

TEREN Necunoscut

Adresa: Loc. Iordacheanu, Jud. Prahova

| Nr. Crt | Nr cadastral Nr. topografic | Suprafața* (mp) | Observații / Referințe |
|---------|-----------------------------|-----------------|---|
| A1 | | 1.000 | Sector cadastral:35 Teren neimprejmuit; |

B. Partea II. Proprietari și acte

| Inscrieri privitoare la dreptul de proprietate și alte drepturi reale | | Referințe |
|---|---|-----------|
| / | | |
| Act Administrativ nr. 211047, din 15/02/2013 emis de COMISIA JUDETEANA PRAHOVA; | | |
| B1 | Intabulare, drept de PROPRIETATE, dobandit prin Reconstituire, cota actuala 1/1 1) GHITA A ION | A1 |

C. Partea III. SARCINI .

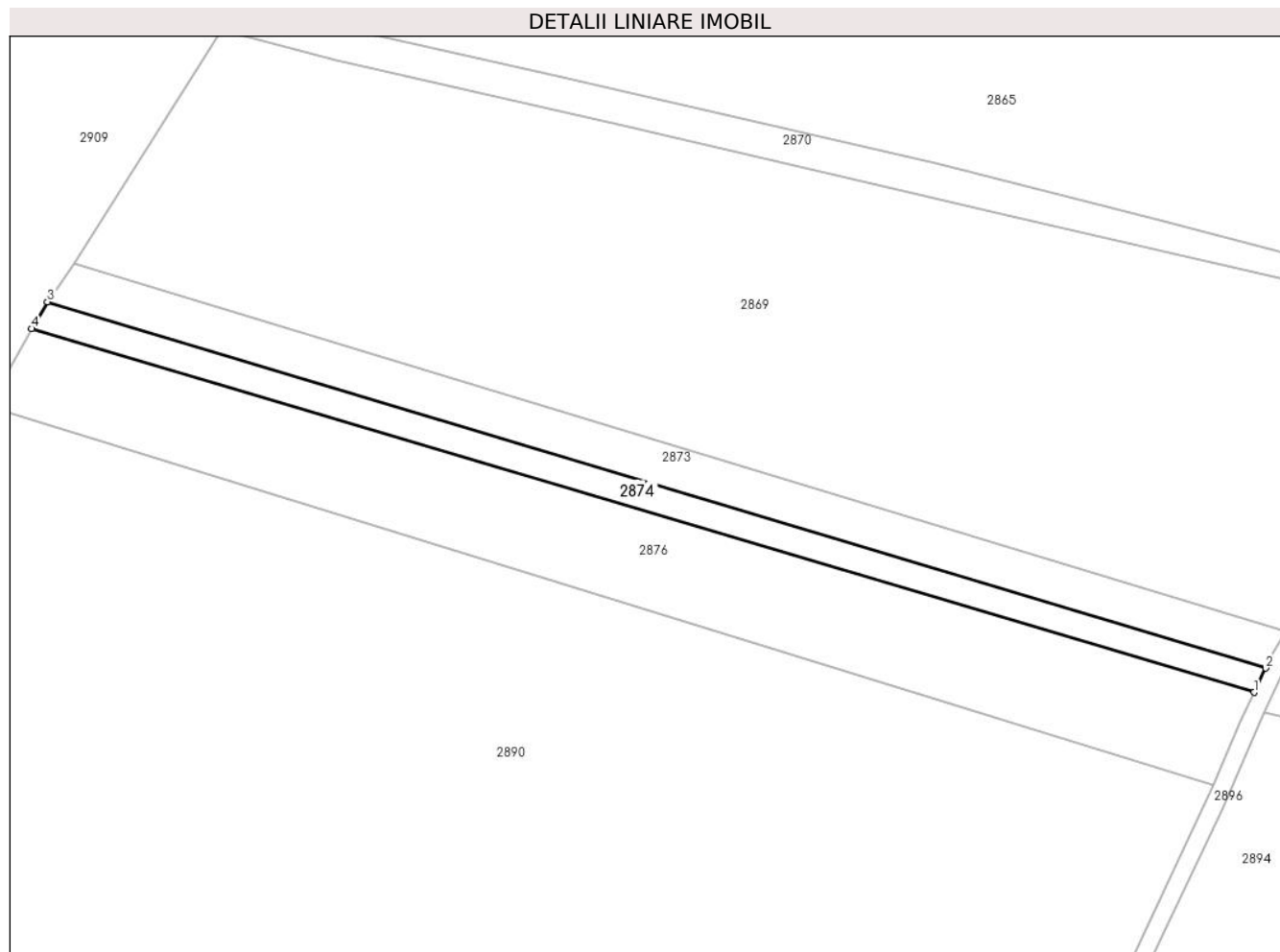
| Inscrieri privind dezmembramintele dreptului de proprietate, drepturi reale de garanție și sarcini | Referințe |
|--|-----------|
| NU SUNT | |

Anexa Nr. 1 La Partea I

Teren

| Nr cadastral | Suprafața (mp)* | Observații / Referințe |
|--------------|-----------------|------------------------|
| | 1.000 | |

* Suprafața este determinată în planul de proiecție Stereo 70.



Date referitoare la teren

| Crt | Categorie folosință | Intravilan | Suprafața (mp) | Tarla | Parcelă | Nr. topo | Observații / Referințe |
|-----|---------------------|------------|----------------|-------|---------|----------|------------------------|
| 1 | arabil | DA | 396 | 28 | 820/9 | - | |
| 2 | arabil | NU | 604 | 28 | 820/9 | - | |

Lungime Segmente

1) Valorile lungimilor segmentelor sunt obținute din proiecție în plan.

| Punct început | X / Y | Punct sfârșit | X / Y | Lungime segment (** (m) |
|---------------|----------------------------|---------------|----------------------------|-------------------------|
| 1 | 597.408,785 395.352,119 | 2 | 597.410,72 395.356,142 | 4.465 |
| 2 | 597.410,72 395.356,142 | 3 | 597.207,986 395.417,038 | 211.683 |
| 3 | 597.207,986 395.417,038 | 4 | 597.205,352 395.412,577 | 5.181 |
| 4 | 597.205,352 395.412,577 | 1 | 597.408,785 395.352,119 | 212.227 |

**** Lungimile segmentelor sunt determinate în planul de proiecție Stereo 70 și sunt rotunjite la 1 milimetru.**

***** Distanța dintre puncte este formată din segmente cumulate ce sunt mai mici decât valoarea 1 milimetru.**

**DATE DESPRE IMOBILUL NR. 2875**

Oficiul de Cadastru și Publicitate Imobiliară PRAHOVA
Biroul de Cadastru și Publicitate Imobiliară Ploiești

A. Partea I. Descrierea imobilului

TEREN Extravilan

Adresa: Jud. Prahova

| Nr. Crt | Nr cadastral Nr. topografic | Suprafața* (mp) | Observații / Referințe |
|---------|-----------------------------|-----------------|---|
| A1 | | 1 | Sector cadastral:35 Teren neimpregmuit; |

Construcții

| Crt | Nr cadastral Nr. topografic | Adresa | Observații / Referințe |
|------|-----------------------------|--------------|---|
| A1.1 | | Jud. Prahova | Nr. niveluri:1; S. construita la sol:1 mp; STALP ENERGIE ELECTRICA LEA 20KV |

B. Partea II. Proprietari și acte

| Inscrieri privitoare la dreptul de proprietate și alte drepturi reale | | Referințe |
|---|--|-----------|
| / | | |
| Act Normativ nr. 123, din 10/07/2012 emis de PARLAMENTUL ROMANIEI; | | |
| B1 | Intabulare, drept de PROPRIETATE, dobandit prin Lege, cota actuala 1/1 1) STATUL ROMAN, CIF:9999999999999, DOMENIU PUBLIC | A1, A1.1 |
| Act Normativ nr. 980, din 16/12/2015 emis de GUVERNUL ROMANIEI; | | |
| B2 | Intabulare, drept de ADMINISTRARE, dobandit prin Lege 1) MINISTERUL ECONOMIEI, ENERGIEI SI MEDIULUI DE AFACERI, CIF:9999999999999 | A1, A1.1 |
| Act Administrativ nr. 9, din 07/10/2005 emis de MINISTERUL ECONOMIEI SI COMERTULUI (ACT ADITIONAL 1/10.06.2008 EMIS DE MINISTERUL ECONOMIEI SI FINANTELOR, ACT ADITIONAL 2/18.06.2015 EMIS DE MINISTERUL ENERGIEI, INTREPRINDERILOR MICI SI MIJLOCII SI MEDIULUI DE AFACERI, ACT ADITIONAL 3/10.02.2016 EMIS DE MINISTERUL ENERGIEI, ACT ADITIONAL 4/02.03.2017 EMIS DE MINISTERUL ENERGIEI); | | |
| B3 | Intabulare, drept de CONCESIUNE, dobandit prin Lege 1) DISTRIBUTIE ENERGIE ELECTRICA ROMANIA SA, CIF:14476722 | A1, A1.1 |

C. Partea III. SARCINI .

| Inscrieri privind dezmembramintele dreptului de proprietate, drepturi reale de garanție și sarcini | Referințe |
|--|-----------|
| NU SUNT | |

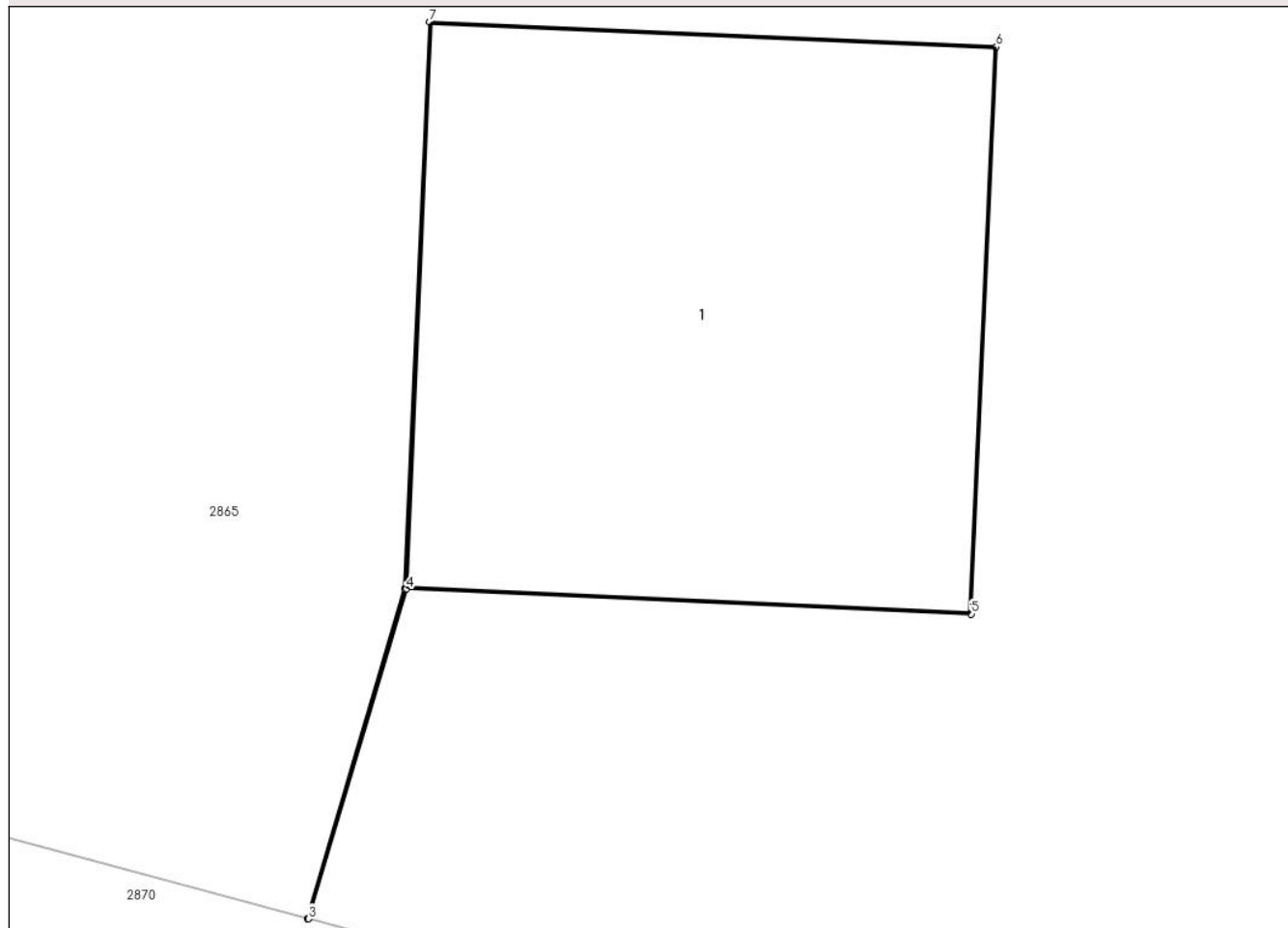
Anexa Nr. 1 La Partea I

Teren

| Nr cadastral | Suprafața (mp)* | Observații / Referințe |
|--------------|-----------------|------------------------|
| | 1 | |

* Suprafața este determinată în planul de proiecție Stereo 70.

DETALII LINIARE IMOBIL



Date referitoare la teren

| Crt | Categorie folosință | Intra vilan | Suprafața (mp) | Tarla | Parcelă | Nr. topo | Observații / Referințe |
|-----|---------------------|-------------|----------------|-------|---------|----------|------------------------|
| 1 | curți constructii | NU | 1 | - | - | - | |

Date referitoare la construcții

| Crt | Număr | Destinație construcție | Supraf. (mp) | Situație juridică | Observații / Referințe |
|------|-------|--------------------------------------|--------------|-------------------|---|
| A1.1 | | construcții industriale și edilitare | 1 | Cu acte | Nr. niveluri:1; S. construită la sol:1 mp; STALP ENERGIE ELECTRICA LEA 20KV |

Lungime Segmente

1) Valorile lungimilor segmentelor sunt obținute din proiecție în plan.

| Punct început | X / Y | Punct sfârșit | X / Y | Lungime segment (** (m) |
|---------------|----------------------------|---------------|----------------------------|-------------------------|
| 1 | 597.581,708 395.383,395 | 2 | 597.581,501 395.382,699 | 0.726 |
| 2 | 597.581,501 395.382,699 | 3 | 597.581,504 395.382,698 | 0.003 |
| 3 | 597.581,504 395.382,698 | 4 | 597.581,711 395.383,395 | 0.727 |

| Punct început | X / Y | Punct sfârşit | X / Y | Lungime segment (** (m) |
|---------------|----------------------------|---------------|----------------------------|-------------------------|
| 4 | 597.581,711 395.383,395 | 5 | 597.582,906 395.383,342 | 1.197 |
| 5 | 597.582,906 395.383,342 | 6 | 597.582,959 395.384,541 | 1.2 |
| 6 | 597.582,959 395.384,541 | 7 | 597.581,76 395.384,594 | 1.2 |
| 7 | 597.581,76 395.384,594 | 1 | 597.581,708 395.383,395 | 1.2 |

** Lungimile segmentelor sunt determinate în planul de proiecție Stereo 70 și sunt rotunjite la 1 milimetru.

*** Distanța dintre puncte este formată din segmente cumulate ce sunt mai mici decât valoarea 1 milimetru.

**DATE DESPRE IMOBILUL NR. 2876**

Oficiul de Cadastru și Publicitate Imobiliară PRAHOVA
Biroul de Cadastru și Publicitate Imobiliară Ploiești

A. Partea I. Descrierea imobilului

TEREN Necunoscut

Adresa: Loc. Iordacheanu, Jud. Prahova

| Nr. Crt | Nr cadastral Nr. topografic | Suprafața* (mp) | Observații / Referințe |
|---------|-----------------------------|-----------------|---|
| A1 | | 3.300 | Sector cadastral:35 Teren neimprejmuit; |

B. Partea II. Proprietari și acte

| Inscrieri privitoare la dreptul de proprietate și alte drepturi reale | | Referințe |
|---|---|-----------|
| / | | |
| Act Administrativ nr. 208881, din 01/11/2011 emis de COMISIA JUDETEANA PRAHOVA; | | |
| B1 | Intabulare, drept de PROPRIETATE, dobandit prin Reconstituire, cota actuala 1/1 1) MIHALACHE ION 2) MIHALACHE ELENA | A1 |

C. Partea III. SARCINI .

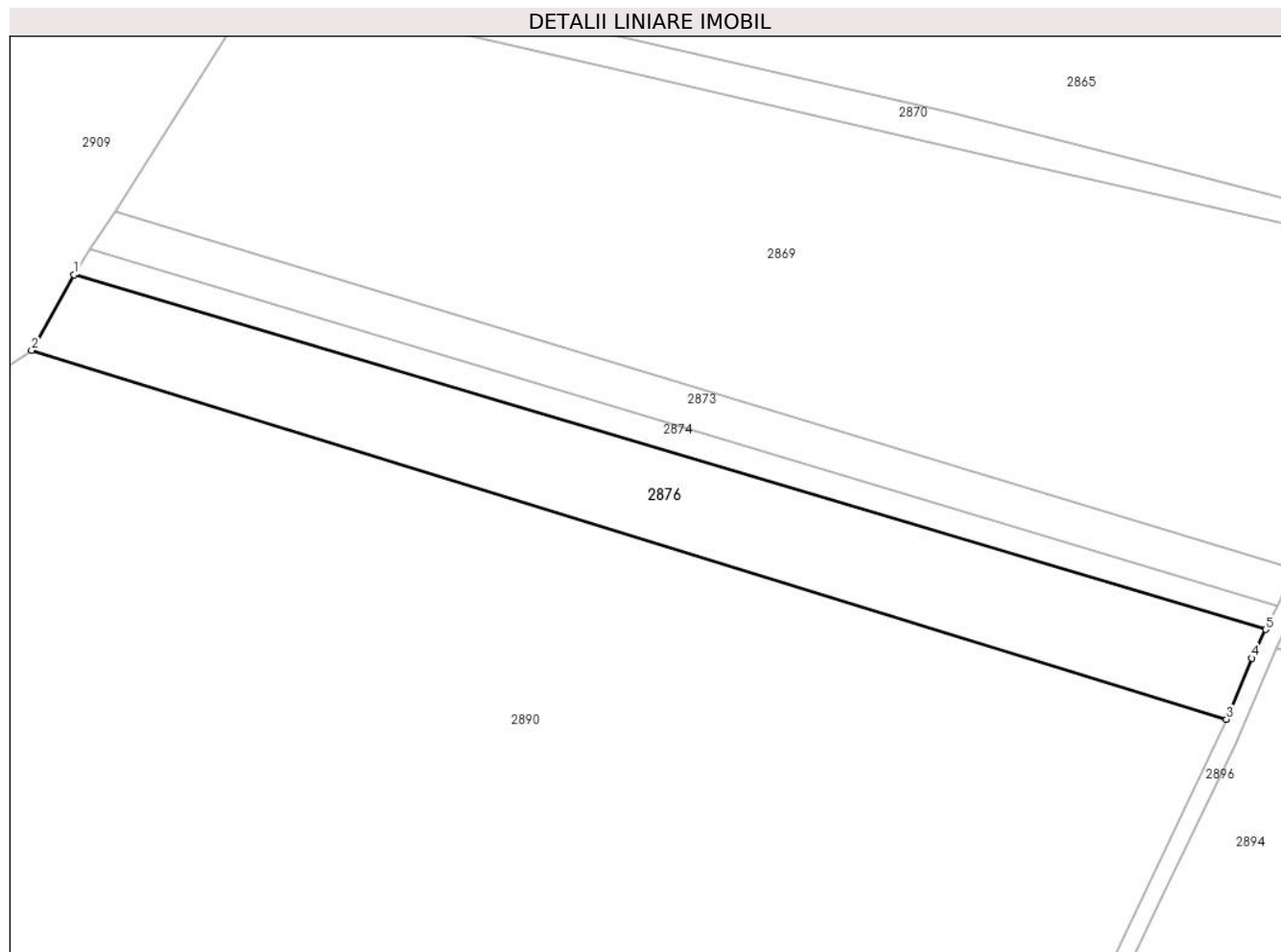
| Inscrieri privind dezmembramintele dreptului de proprietate, drepturi reale de garanție și sarcini | Referințe |
|--|-----------|
| NU SUNT | |

Anexa Nr. 1 La Partea I

Teren

| | | |
|--------------|-----------------|------------------------|
| Nr cadastral | Suprafața (mp)* | Observații / Referințe |
| | 3.300 | |

* Suprafața este determinată în planul de proiecție Stereo 70.



Date referitoare la teren

| Crt | Categorie folosință | Intravilan | Suprafața (mp) | Tarla | Parcelă | Nr. topo | Observații / Referințe |
|-----|---------------------|------------|----------------|-------|---------|----------|------------------------|
| 1 | arabil | DA | 932 | 28 | 820/10 | - | |
| 2 | arabil | NU | 2.368 | 28 | 820/10 | - | |

Lungime Segmente

1) Valorile lungimilor segmentelor sunt obținute din proiecție în plan.

| Punct început | X / Y | Punct sfârșit | X / Y | Lungime segment (** (m) |
|---------------|----------------------------|---------------|----------------------------|-------------------------|
| 1 | 597.205,352 395.412,577 | 2 | 597.198,115 395.399,702 | 14.77 |
| 2 | 597.198,115 395.399,702 | 3 | 597.402,093 395.336,792 | 213.46 |
| 3 | 597.402,093 395.336,792 | 4 | 597.406,431 395.347,223 | 11.297 |
| 4 | 597.406,431 395.347,223 | 5 | 597.408,785 395.352,119 | 5.432 |

| Punct început | X / Y | Punct sfârșit | X / Y | Lungime segment (** (m) |
|---------------|----------------------------|---------------|----------------------------|-------------------------|
| 5 | 597.408,785 395.352,119 | 1 | 597.205,352 395.412,577 | 212.227 |

** Lungimile segmentelor sunt determinate în planul de proiecție Stereo 70 și sunt rotunjite la 1 milimetru.

*** Distanța dintre puncte este formată din segmente cumulate ce sunt mai mici decât valoarea 1 milimetru.

**DATE DESPRE IMOBILUL NR. 2877**

Oficiul de Cadastru și Publicitate Imobiliară PRAHOVA
Biroul de Cadastru și Publicitate Imobiliară Ploiești

A. Partea I. Descrierea imobilului

TEREN Necunoscut

Adresa: Loc. Mocesti, Jud. Prahova

| Nr. Crt | Nr cadastral Nr. topografic | Suprafața* (mp) | Observații / Referințe |
|---------|--------------------------------|-----------------|---|
| A1 | | 9.648 | Sector cadastral:35 Teren neimprejmuit; |

B. Partea II. Proprietari și acte

| Inscrieri privitoare la dreptul de proprietate și alte drepturi reale | | Referințe |
|--|---|-----------|
| / | | |
| Act Normativ nr. 7, din 13/03/1996 emis de PARLAMENTUL ROMANIEI (ART. 13); | | |
| B1 | Inscrierea posesiei, drept de PROPRIETATE, dobandit prin Lege, cota actuala 1/1 1) NEIDENTIFICAT NEIDENTIFICAT | A1 |
| B2 | SE NOTEAZA MENTIUNEA DE PROPRIETAR NEIDENTIFICAT | A1 |

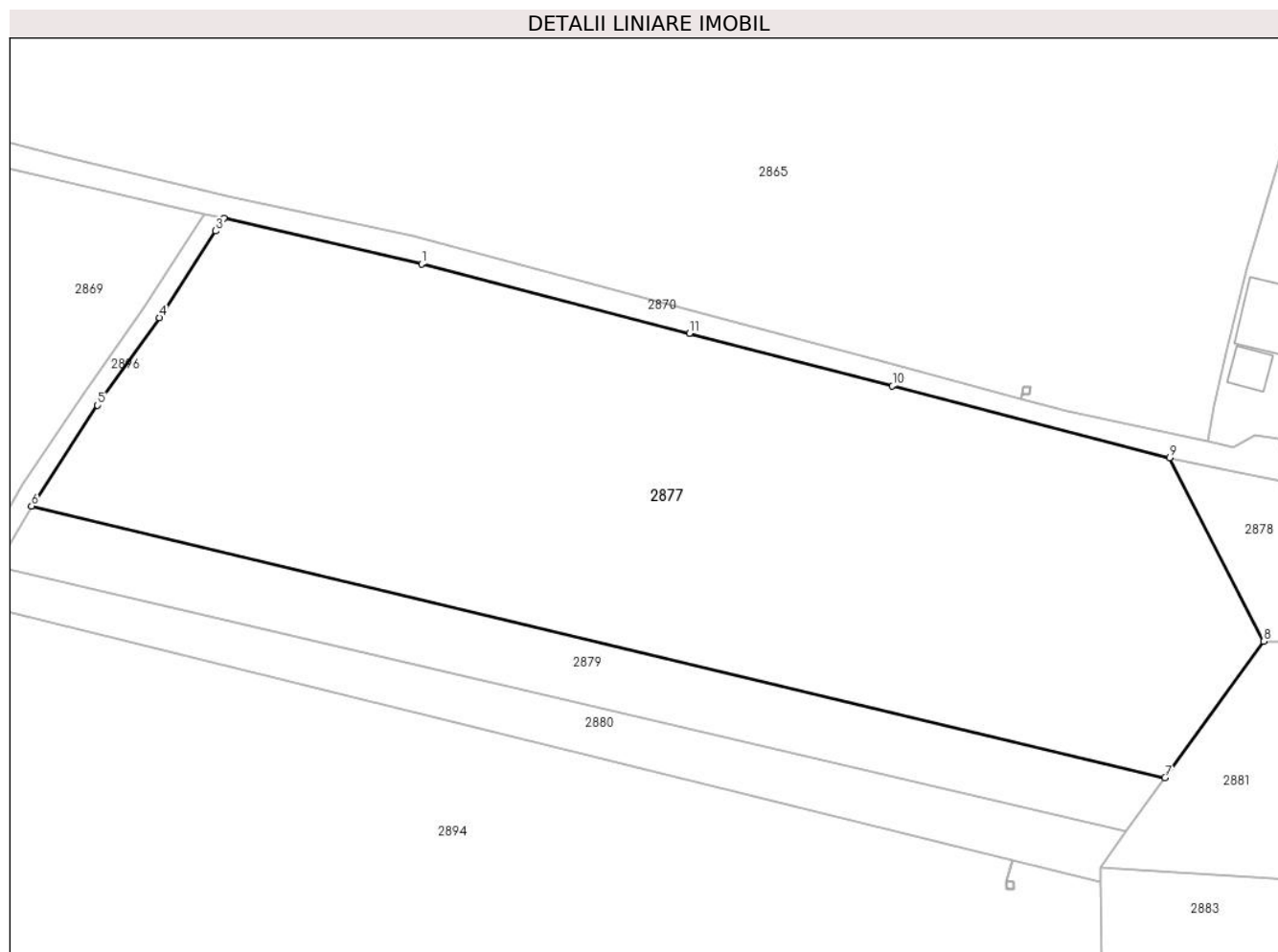
C. Partea III. SARCINI .

| Inscrieri privind dezmembramintele dreptului de proprietate, drepturi reale de garanție și sarcini | Referințe |
|--|-----------|
| NU SUNT | |

Teren

| | | |
|--------------|-----------------|------------------------|
| Nr cadastral | Suprafața (mp)* | Observații / Referințe |
| | 9.648 | |

* Suprafața este determinată în planul de proiecție Stereo 70.



Date referitoare la teren

| Crt | Categorie folosință | Intravilan | Suprafața (mp) | Tarla | Parcelă | Nr. topo | Observații / Referințe |
|-----|---------------------|------------|----------------|-------|---------|----------|------------------------|
| 1 | arabil | NU | 8.063 | - | - | - | |
| 2 | arabil | DA | 1.585 | - | - | - | |

Lungime Segmente

1) Valorile lungimilor segmentelor sunt obținute din proiecție în plan.

| Punct început | X / Y | Punct sfârșit | X / Y | Lungime segment (** (m) |
|---------------|----------------------------|---------------|----------------------------|-------------------------|
| 1 | 597.483,122 395.404,787 | 2 | 597.450,675 395.412,284 | 33.302 |
| 2 | 597.450,675 395.412,284 | 3 | 597.449,305 395.410,159 | 2.529 |
| 3 | 597.449,305 395.410,159 | 4 | 597.440,152 395.395,952 | 16.9 |
| 4 | 597.440,152 395.395,952 | 5 | 597.429,958 395.381,605 | 17.6 |

| Punct început | X / Y | Punct sfârșit | X / Y | Lungime segment (** (m) |
|---------------|----------------------------|---------------|----------------------------|-------------------------|
| 5 | 597.429,958 395.381,605 | 6 | 597.419,146 395.365,07 | 19.756 |
| 6 | 597.419,146 395.365,07 | 7 | 597.605,075 395.320,511 | 191.193 |
| 7 | 597.605,075 395.320,511 | 8 | 597.621,285 395.342,908 | 27.648 |
| 8 | 597.621,285 395.342,908 | 9 | 597.605,853 395.373,029 | 33.844 |
| 9 | 597.605,853 395.373,029 | 10 | 597.560,365 395.384,748 | 46.973 |
| 10 | 597.560,365 395.384,748 | 11 | 597.527,067 395.393,386 | 34.4 |
| 11 | 597.527,067 395.393,386 | 1 | 597.483,122 395.404,787 | 45.4 |

** Lungimile segmentelor sunt determinate în planul de proiecție Stereo 70 și sunt rotunjite la 1 milimetru.

*** Distanța dintre puncte este formată din segmente cumulate ce sunt mai mici decât valoarea 1 milimetru.

**DATE DESPRE IMOBILUL NR. 2878**

Oficiul de Cadastru și Publicitate Imobiliară PRAHOVA
Biroul de Cadastru și Publicitate Imobiliară Ploiești

A. Partea I. Descrierea imobilului

TEREN Intravilan

Adresa: Loc. Mocesti, Jud. Prahova

| Nr. Crt | Nr cadastral Nr. topografic | Suprafața* (mp) | Observații / Referințe |
|---------|-----------------------------|------------------------------------|---------------------------------------|
| A1 | | Din acte: 1.000 Masurata: 2.081 | Sector cadastral:35 Teren imprejmuit; |

B. Partea II. Proprietari și acte

| Inscrieri privitoare la dreptul de proprietate și alte drepturi reale | | Referințe |
|--|--|-----------|
| / | | |
| Act Administrativ nr. 78023, din 13/08/2001 emis de COMISIA JUDETEANA PRAHOVA; | | |
| B1 | Intabulare, drept de PROPRIETATE, dobandit prin Constituire, cota actuala 1/1 1) DOBRU GH LAURENTIA | A1 |

C. Partea III. SARCINI .

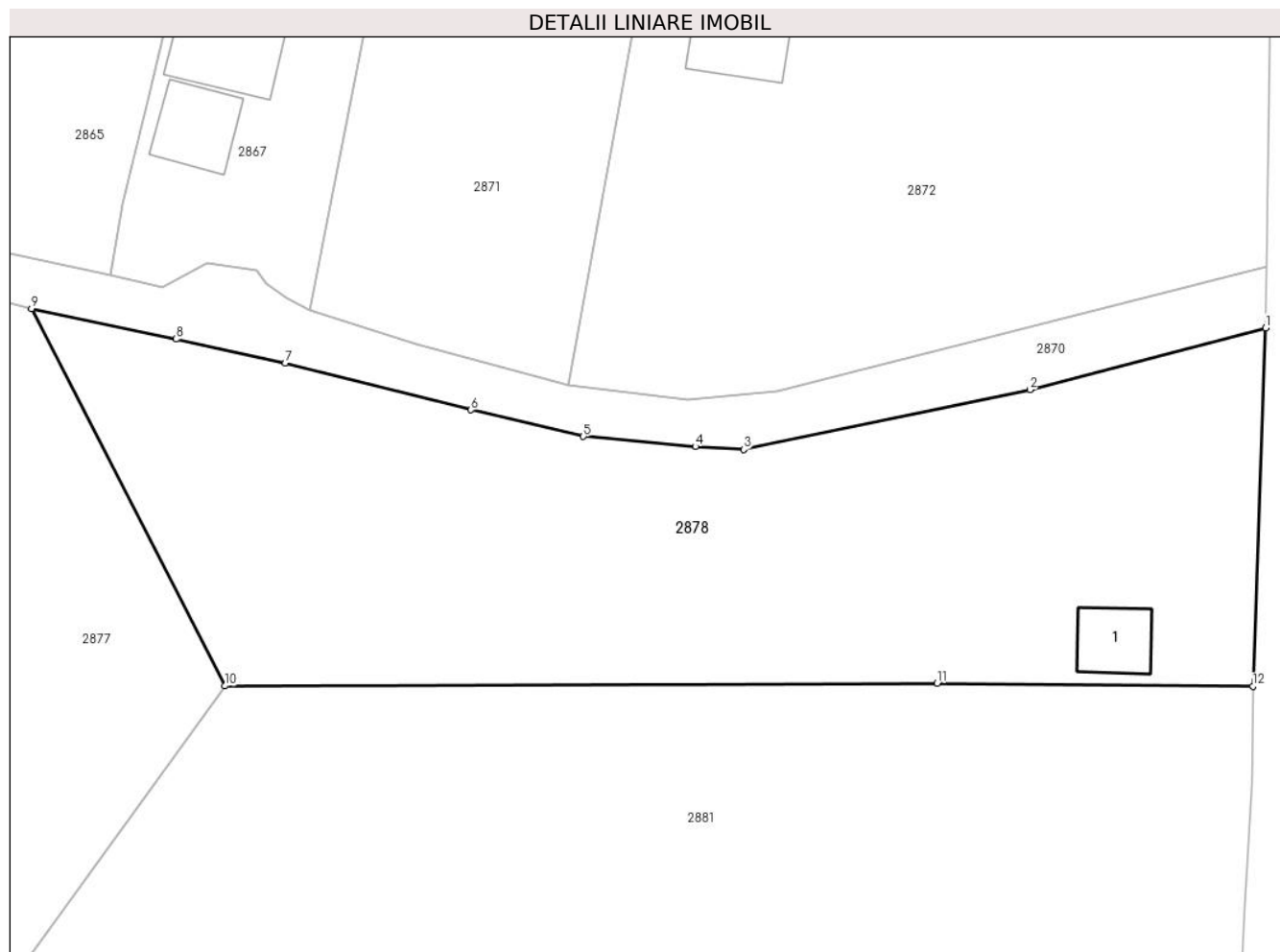
| Inscrieri privind dezmembramintele dreptului de proprietate, drepturi reale de garanție și sarcini | Referințe |
|--|-----------|
| NU SUNT | |

Anexa Nr. 1 La Partea I

Teren

| | | |
|--------------|------------------------------------|------------------------|
| Nr cadastral | Suprafaţa (mp)* | Observații / Referințe |
| | Din acte: 1.000 Masurata: 2.081 | |

* Suprafața este determinată în planul de proiecție Stereo 70.



Date referitoare la teren

| Crt | Categorie folosință | Intra vilan | Suprafața (mp) | Tarla | Parcelă | Nr. topo | Observații / Referințe |
|-----|---------------------|-------------|----------------|-------|---------|----------|------------------------|
| 1 | curți constructii | DA | 500 | 15 | 837 | - | |
| 2 | arabil | DA | 500 | 15 | 837 | - | |
| 3 | arabil | DA | 1.081 | 15 | 836 | - | |

Date referitoare la construcții

| Crt | Număr | Destinație construcție | Supraf. (mp) | Situație juridică | Observații / Referințe |
|------|-------|-------------------------|--------------|-------------------|--|
| A1.1 | | construcții de locuințe | 31 | Fara acte | Nr. niveluri:1; S. construita la sol:31 mp; LOCUINTA |

Lungime Segmente

1) Valorile lungimilor segmentelor sunt obținute din proiecție în plan.

| Punct început | X / Y | Punct sfârșit | X / Y | Lungime segment (** (m) |
|---------------|----------------------------|---------------|----------------------------|-------------------------|
| 1 | 597.704,403 395.371,513 | 2 | 597.685,567 395.366,58 | 19.471 |
| 2 | 597.685,567 395.366,58 | 3 | 597.662,718 395.361,792 | 23.345 |

| Punct început | X / Y | Punct sfârşit | X / Y | Lungime segment (** (m) |
|---------------|----------------------------|---------------|----------------------------|-------------------------|
| 3 | 597.662,718 395.361,792 | 4 | 597.658,856 395.362,025 | 3.869 |
| 4 | 597.658,856 395.362,025 | 5 | 597.649,901 395.362,83 | 8.991 |
| 5 | 597.649,901 395.362,83 | 6 | 597.640,946 395.364,956 | 9.204 |
| 6 | 597.640,946 395.364,956 | 7 | 597.626,121 395.368,71 | 15.293 |
| 7 | 597.626,121 395.368,71 | 8 | 597.617,371 395.370,602 | 8.952 |
| 8 | 597.617,371 395.370,602 | 9 | 597.605,853 395.373,029 | 11.771 |
| 9 | 597.605,853 395.373,029 | 10 | 597.621,285 395.342,908 | 33.844 |
| 10 | 597.621,285 395.342,908 | 11 | 597.678,17 395.343,116 | 56.885 |
| 11 | 597.678,17 395.343,116 | 12 | 597.703,369 395.342,883 | 25.2 |
| 12 | 597.703,369 395.342,883 | 1 | 597.704,403 395.371,513 | 28.649 |

** Lungimile segmentelor sunt determinate în planul de proiecţie Stereo 70 şi sunt rotunjite la 1 milimetru.

*** Distanţa dintre puncte este formată din segmente cumulate ce sunt mai mici decât valoarea 1 milimetru.

**DATE DESPRE IMOBILUL NR. 2879**

Oficiul de Cadastru și Publicitate Imobiliară PRAHOVA
Biroul de Cadastru și Publicitate Imobiliară Ploiești

A. Partea I. Descrierea imobilului

TEREN Intravilan

Adresa: Loc. Iordacheanu, Jud. Prahova

| Nr. Crt | Nr cadastral Nr. topografic | Suprafața* (mp) | Observații / Referințe |
|---------|-----------------------------|-----------------|---|
| A1 | | 2.000 | Sector cadastral:35 Teren neimprejmuit; |

B. Partea II. Proprietari și acte

| Inscrieri privitoare la dreptul de proprietate și alte drepturi reale | | Referințe |
|---|--|-----------|
| / | | |
| Act Administrativ nr. 210781, din 19/12/2012 emis de COMISIA JUDETEANA PRAHOVA; | | |
| B1 | Intabulare, drept de PROPRIETATE, dobandit prin Reconstituire, cota actuala 1/1 1) BURTOIU AURELIAN | A1 |

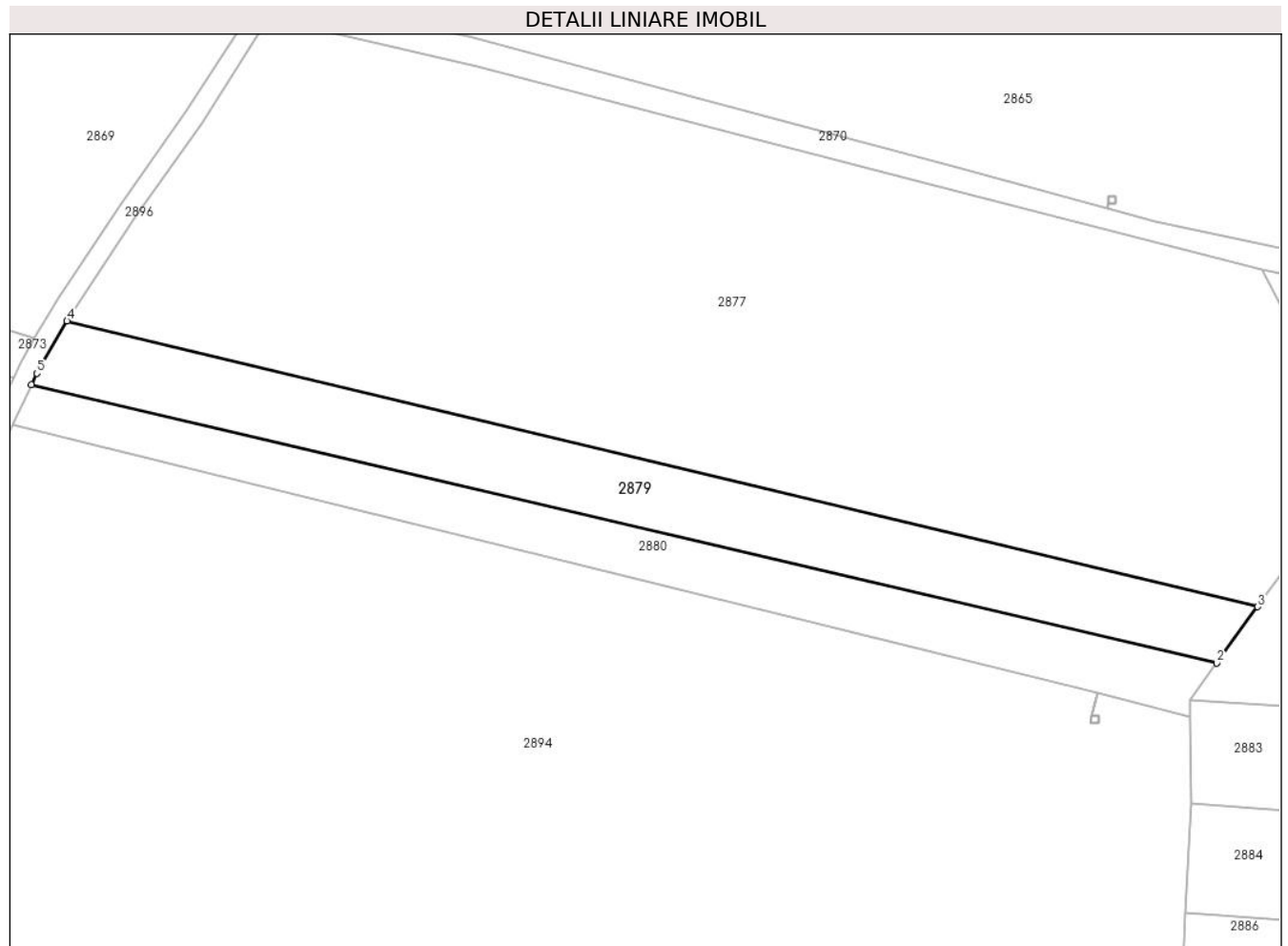
C. Partea III. SARCINI .

| Inscrieri privind dezmembramintele dreptului de proprietate, drepturi reale de garanție și sarcini | Referințe |
|--|-----------|
| NU SUNT | |

Teren

| | | |
|--------------|-----------------|------------------------|
| Nr cadastral | Suprafața (mp)* | Observații / Referințe |
| | 2.000 | |

* Suprafața este determinată în planul de proiecție Stereo 70.



Date referitoare la teren

| Crt | Categorie folosință | Intra vilan | Suprafața (mp) | Tarla | Parcelă | Nr. topo | Observații / Referințe |
|-----|---------------------|-------------|----------------|-------|---------|----------|------------------------|
| 1 | arabil | DA | 118 | 28 | 817/6 | - | |
| 2 | altele | DA | 1.882 | 28 | 817/6 | - | |

Lungime Segmente

1) Valorile lungimilor segmentelor sunt obținute din proiecție în plan.

| Punct început | X / Y | Punct sfârșit | X / Y | Lungime segment (** (m)) |
|---------------|----------------------------|---------------|----------------------------|--------------------------|
| 1 | 597.413,567 395.355,141 | 2 | 597.598,712 395.311,719 | 190.168 |
| 2 | 597.598,712 395.311,719 | 3 | 597.605,075 395.320,511 | 10.853 |
| 3 | 597.605,075 395.320,511 | 4 | 597.419,146 395.365,07 | 191.193 |
| 4 | 597.419,146 395.365,07 | 5 | 597.414,414 395.356,901 | 9.441 |

| Punct început | X / Y | Punct sfârșit | X / Y | Lungime segment (** (m) |
|---------------|----------------------------|---------------|----------------------------|-------------------------|
| 5 | 597.414,414 395.356,901 | 1 | 597.413,567 395.355,141 | 1.953 |

** Lungimile segmentelor sunt determinate în planul de proiecție Stereo 70 și sunt rotunjite la 1 milimetru.

*** Distanța dintre puncte este formată din segmente cumulate ce sunt mai mici decât valoarea 1 milimetru.

**DATE DESPRE IMOBILUL NR. 2880**

Oficiul de Cadastru și Publicitate Imobiliară PRAHOVA
Biroul de Cadastru și Publicitate Imobiliară Ploiești

A. Partea I. Descrierea imobilului

TEREN Necunoscut

Adresa: Loc. Iordacheanu, Jud. Prahova

| Nr. Crt | Nr cadastral Nr. topografic | Suprafața* (mp) | Observații / Referințe |
|---------|-----------------------------|-----------------|---|
| A1 | | 1.500 | Sector cadastral:35 Teren neimprejmuit; |

B. Partea II. Proprietari și acte

| Inscrieri privitoare la dreptul de proprietate și alte drepturi reale | | Referințe |
|---|--|-----------|
| / | | |
| Act Administrativ nr. 210784, din 19/12/2012 emis de COMISIA JUDETEANA PRAHOVA; | | |
| B1 | Intabulare, drept de PROPRIETATE, dobandit prin Reconstituire, cota actuala 1/1 1) LIXANDRU DUMITRU | A1 |

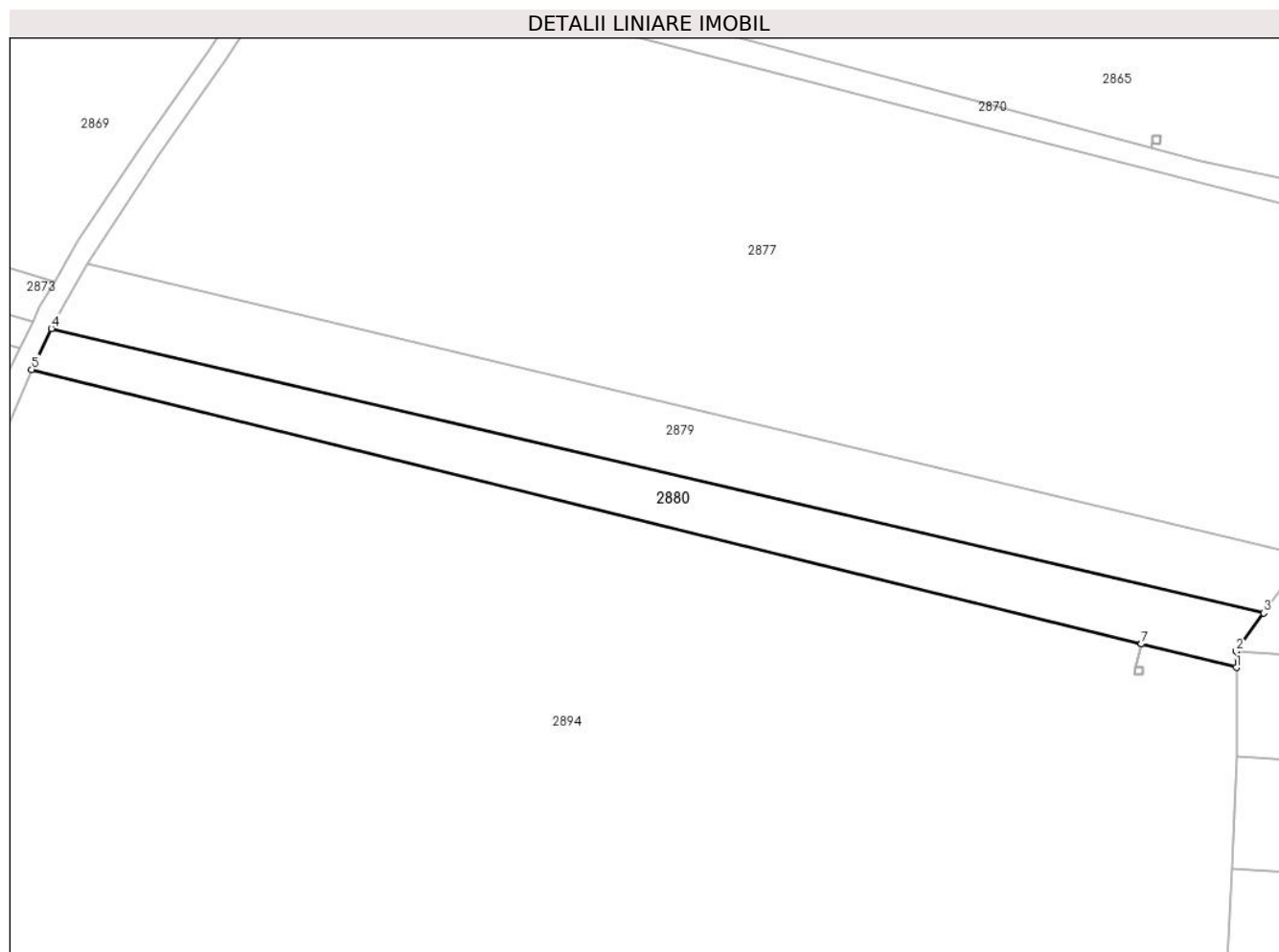
C. Partea III. SARCINI .

| Inscrieri privind dezmembramintele dreptului de proprietate, drepturi reale de garanție și sarcini | Referințe |
|--|-----------|
| NU SUNT | |

Anexa Nr. 1 La Partea I**Teren**

| Nr cadastral | Suprafața (mp)* | Observații / Referințe |
|--------------|-----------------|------------------------|
| | 1.500 | |

* Suprafața este determinată în planul de proiecție Stereo 70.

**Date referitoare la teren**

| Crt | Categorie folosință | Intravilan | Suprafața (mp) | Tarla | Parcelă | Nr. topo | Observații / Referințe |
|-----|---------------------|------------|----------------|-------|---------|----------|------------------------|
| 1 | arabil | DA | 28 | 28 | 817/7 | - | |
| 2 | arabil | NU | 1.472 | 28 | 817/7 | - | |

Lungime Segmente

1) Valorile lungimilor segmentelor sunt obținute din proiecție în plan.

| Punct început | X / Y | Punct sfârșit | X / Y | Lungime segment (** (m)) |
|---------------|----------------------------|---------------|----------------------------|--------------------------|
| 1 | 597.594,523 395.303,406 | 2 | 597.594,5 395.305,9 | 2.494 |
| 2 | 597.594,5 395.305,9 | 3 | 597.598,712 395.311,719 | 7.184 |
| 3 | 597.598,712 395.311,719 | 4 | 597.413,567 395.355,141 | 190.168 |
| 4 | 597.413,567 395.355,141 | 5 | 597.410,554 395.348,873 | 6.955 |

| Punct început | X / Y | Punct sfârșit | X / Y | Lungime segment (** (m) |
|---------------|----------------------------|---------------|----------------------------|-------------------------|
| 5 | 597.410,554 395.348,873 | 6 | 597.580,013 395.306,992 | 174.558 |
| 6 | 597.580,013 395.306,992 | 7 | 597.580,016 395.306,991 | 0.003 |
| 7 | 597.580,016 395.306,991 | 1 | 597.594,523 395.303,406 | 14.944 |

** Lungimile segmentelor sunt determinate în planul de proiecție Stereo 70 și sunt rotunjite la 1 milimetru.

*** Distanța dintre puncte este formată din segmente cumulate ce sunt mai mici decât valoarea 1 milimetru.

**DATE DESPRE IMOBILUL NR. 2881**

Oficiul de Cadastru și Publicitate Imobiliară PRAHOVA
Biroul de Cadastru și Publicitate Imobiliară Ploiești

A. Partea I. Descrierea imobilului

TEREN Intravilan

Adresa: Loc. Mocesti, Jud. Prahova

| Nr. Crt | Nr cadastral Nr. topografic | Suprafața* (mp) | Observații / Referințe |
|---------|--------------------------------|-----------------|---------------------------------------|
| A1 | | 3.904 | Sector cadastral:35 Teren imprejmuit; |

B. Partea II. Proprietari și acte

| Inscrieri privitoare la dreptul de proprietate și alte drepturi reale | | Referințe |
|--|---|-----------|
| / | | |
| Act Normativ nr. 7, din 13/03/1996 emis de PARLAMENTUL ROMANIEI (ART. 13); | | |
| B1 | Inscrierea posesiei, drept de PROPRIETATE, dobandit prin Lege, cota actuala 1/1 1) NEIDENTIFICAT NEIDENTIFICAT | A1 |
| B2 | SE NOTEAZA MENTIUNEA DE PROPRIETAR NEIDENTIFICAT | A1 |

C. Partea III. SARCINI .

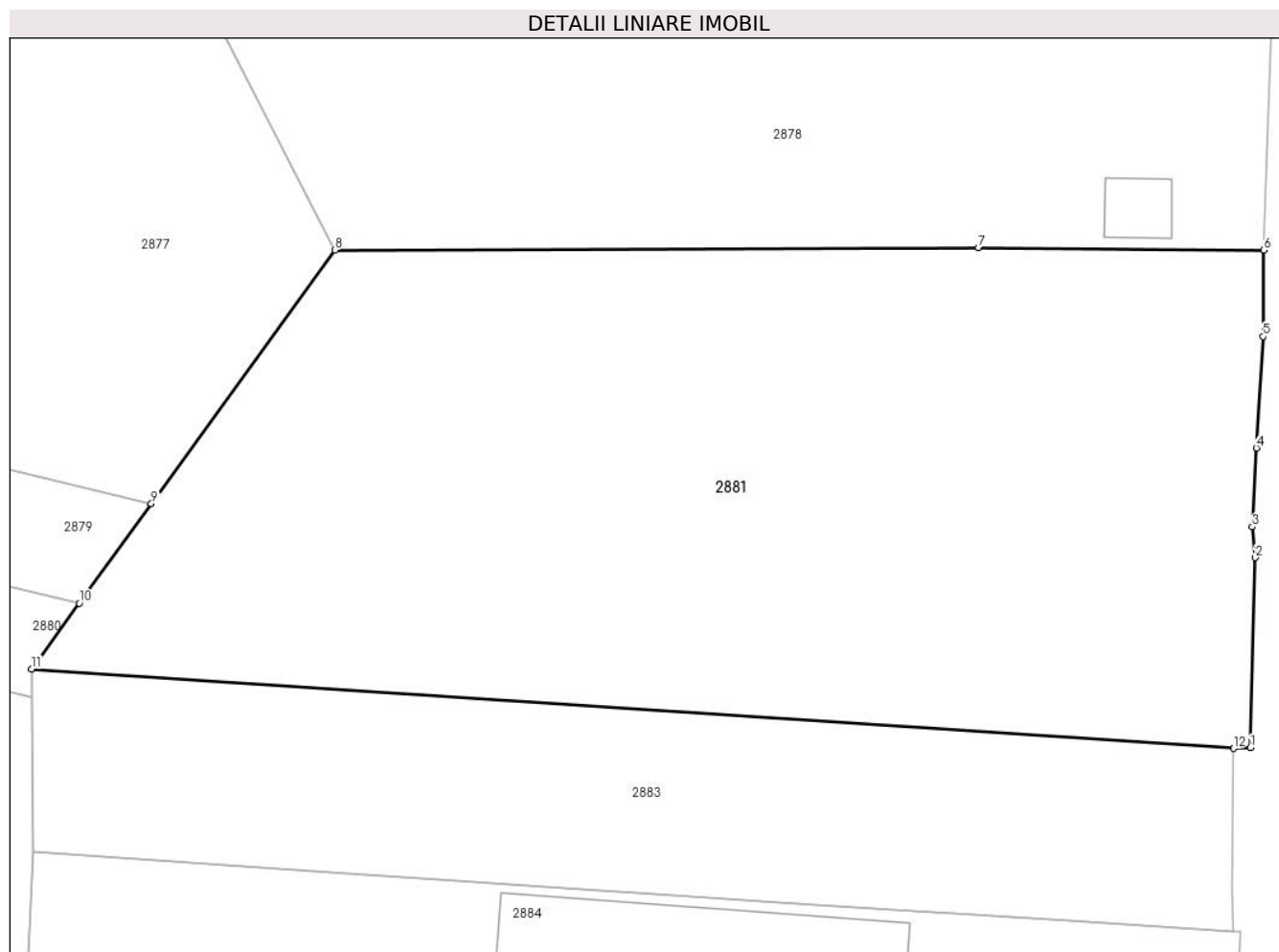
| Inscrieri privind dezmembramintele dreptului de proprietate, drepturi reale de garanție și sarcini | Referințe |
|--|-----------|
| NU SUNT | |

Anexa Nr. 1 La Partea I

Teren

| | | |
|--------------|-----------------|------------------------|
| Nr cadastral | Suprafața (mp)* | Observații / Referințe |
| | 3.904 | |

* Suprafața este determinată în planul de proiecție Stereo 70.



Date referitoare la teren

| Crt | Categorie folosință | Intravilan | Suprafața (mp) | Tarla | Parcelă | Nr. topo | Observații / Referințe |
|-----|---------------------|------------|----------------|-------|---------|----------|------------------------|
| 1 | arabil | DA | 3.904 | 15 | 838 | - | |

Lungime Segmente

1) Valorile lungimilor segmentelor sunt obținute din proiecție în plan.

| Punct început | X / Y | Punct sfârșit | X / Y | Lungime segment (** (m) |
|---------------|----------------------------|---------------|----------------------------|-------------------------|
| 1 | 597.702,187 395.298,96 | 2 | 597.702,632 395.315,728 | 16.774 |
| 2 | 597.702,632 395.315,728 | 3 | 597.702,358 395.318,458 | 2.744 |
| 3 | 597.702,358 395.318,458 | 4 | 597.702,725 395.325,421 | 6.973 |
| 4 | 597.702,725 395.325,421 | 5 | 597.703,308 395.335,26 | 9.856 |
| 5 | 597.703,308 395.335,26 | 6 | 597.703,369 395.342,883 | 7.623 |

| Punct început | X / Y | Punct sfârşit | X / Y | Lungime segment (** (m) |
|---------------|----------------------------|---------------|----------------------------|-------------------------|
| 6 | 597.703,369 395.342,883 | 7 | 597.678,17 395.343,116 | 25.2 |
| 7 | 597.678,17 395.343,116 | 8 | 597.621,285 395.342,908 | 56.885 |
| 8 | 597.621,285 395.342,908 | 9 | 597.605,075 395.320,511 | 27.648 |
| 9 | 597.605,075 395.320,511 | 10 | 597.598,712 395.311,719 | 10.853 |
| 10 | 597.598,712 395.311,719 | 11 | 597.594,5 395.305,9 | 7.184 |
| 11 | 597.594,5 395.305,9 | 12 | 597.700,691 395.298,894 | 106.422 |
| 12 | 597.700,691 395.298,894 | 1 | 597.702,187 395.298,96 | 1.497 |

** Lungimile segmentelor sunt determinate în planul de proiecţie Stereo 70 şi sunt rotunjite la 1 milimetru.

*** Distanţa dintre puncte este formată din segmente cumulate ce sunt mai mici decât valoarea 1 milimetru.

**DATE DESPRE IMOBILUL NR. 2882**

Oficiul de Cadastru și Publicitate Imobiliară PRAHOVA
Biroul de Cadastru și Publicitate Imobiliară Ploiești

A. Partea I. Descrierea imobilului

TEREN Extravilan

Adresa: Jud. Prahova

| Nr. Crt | Nr cadastral Nr. topografic | Suprafața* (mp) | Observații / Referințe |
|---------|-----------------------------|-----------------|--|
| A1 | | 1 | Sector cadastral:35 Teren neimprijmit; |

Construcții

| Crt | Nr cadastral Nr. topografic | Adresa | Observații / Referințe |
|------|-----------------------------|--------------|---|
| A1.1 | | Jud. Prahova | Nr. niveluri:1; S. construita la sol:1 mp; STALP ENERGIE ELECTRICA LEA 20KV |

B. Partea II. Proprietari și acte

| Inscrieri privitoare la dreptul de proprietate și alte drepturi reale | | Referințe |
|---|--|-----------|
| / | | |
| Act Normativ nr. 123, din 10/07/2012 emis de PARLAMENTUL ROMANIEI; | | |
| B1 | Intabulare, drept de PROPRIETATE, dobandit prin Lege, cota actuala 1/1 1) STATUL ROMAN, CIF:9999999999999, DOMENIU PUBLIC | A1, A1.1 |
| Act Normativ nr. 980, din 16/12/2015 emis de GUVERNUL ROMANIEI; | | |
| B2 | Intabulare, drept de ADMINISTRARE, dobandit prin Lege 1) MINISTERUL ECONOMIEI, ENERGIEI SI MEDIULUI DE AFACERI, CIF:9999999999999 | A1, A1.1 |
| Act Administrativ nr. 9, din 07/10/2005 emis de MINISTERUL ECONOMIEI SI COMERTULUI (ACT ADITIONAL 1/10.06.2008 EMIS DE MINISTERUL ECONOMIEI SI FINANTELOR, ACT ADITIONAL 2/18.06.2015 EMIS DE MINISTERUL ENERGIEI, INTREPRINDERILOR MICI SI MIJLOCII SI MEDIULUI DE AFACERI, ACT ADITIONAL 3/10.02.2016 EMIS DE MINISTERUL ENERGIEI, ACT ADITIONAL 4/02.03.2017 EMIS DE MINISTERUL ENERGIEI); | | |
| B3 | Intabulare, drept de CONCESIUNE, dobandit prin Lege 1) DISTRIBUTIE ENERGIE ELECTRICA ROMANIA SA, CIF:14476722 | A1, A1.1 |

C. Partea III. SARCINI .

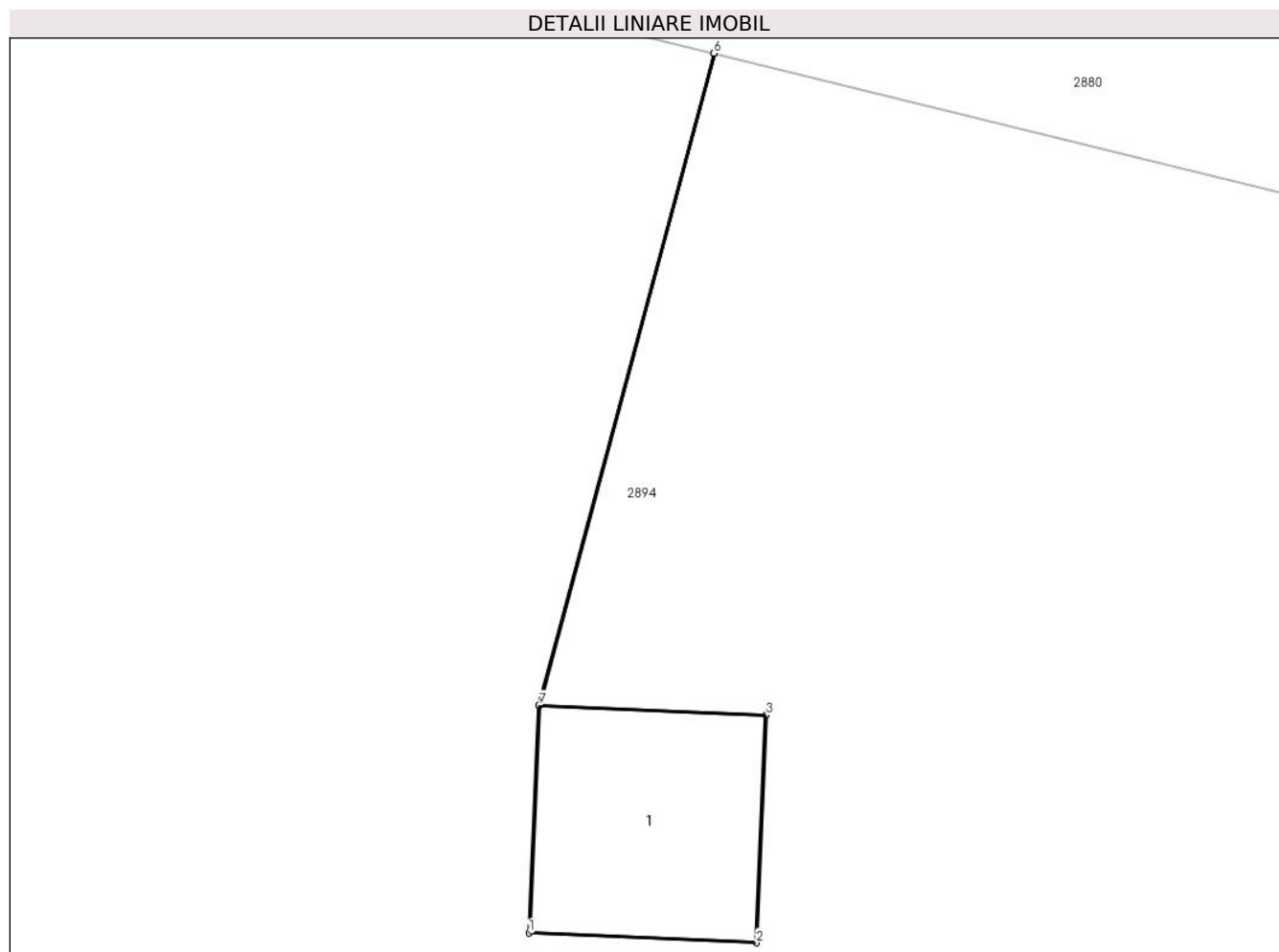
| Inscrieri privind dezmembramintele dreptului de proprietate, drepturi reale de garanție și sarcini | Referințe |
|--|-----------|
| NU SUNT | |

Anexa Nr. 1 La Partea I

Teren

| Nr cadastral | Suprafața (mp)* | Observații / Referințe |
|--------------|-----------------|------------------------|
| | 1 | |

* Suprafața este determinată în planul de proiecție Stereo 70.



Date referitoare la teren

| Crt | Categorie folosință | Intravilan | Suprafața (mp) | Tarla | Parcelă | Nr. topo | Observații / Referințe |
|-----|---------------------|------------|----------------|-------|---------|----------|------------------------|
| 1 | curți constructii | NU | 1 | - | - | - | |

Date referitoare la construcții

| Crt | Număr | Destinație construcție | Supraf. (mp) | Situație juridică | Observații / Referințe |
|------|-------|--------------------------------------|--------------|-------------------|---|
| A1.1 | | construcții industriale și edilitare | 1 | Cu acte | Nr. niveluri:1; S. construită la sol:1 mp; STALP ENERGIE ELECTRICA LEA 20KV |

Lungime Segmente

1) Valorile lungimilor segmentelor sunt obținute din proiecție în plan.

| Punct început | X / Y | Punct sfârșit | X / Y | Lungime segment (** (m) |
|---------------|----------------------------|---------------|----------------------------|-------------------------|
| 1 | 597.579,037 395.302,359 | 2 | 597.580,236 395.302,306 | 1.2 |
| 2 | 597.580,236 395.302,306 | 3 | 597.580,289 395.303,505 | 1.2 |
| 3 | 597.580,289 395.303,505 | 4 | 597.579,093 395.303,558 | 1.197 |

| Punct început | X / Y | Punct sfârşit | X / Y | Lungime segment (** (m) |
|---------------|----------------------------|---------------|----------------------------|-------------------------|
| 4 | 597.579,093 395.303,558 | 5 | 597.580,016 395.306,991 | 3.555 |
| 5 | 597.580,016 395.306,991 | 6 | 597.580,013 395.306,992 | 0.003 |
| 6 | 597.580,013 395.306,992 | 7 | 597.579,09 395.303,558 | 3.556 |
| 7 | 597.579,09 395.303,558 | 1 | 597.579,037 395.302,359 | 1.2 |

** Lungimile segmentelor sunt determinate în planul de proiecție Stereo 70 și sunt rotunjite la 1 milimetru.

*** Distanța dintre puncte este formată din segmente cumulate ce sunt mai mici decât valoarea 1 milimetru.

**DATE DESPRE IMOBILUL NR. 2883**

Oficiul de Cadastru și Publicitate Imobiliară PRAHOVA
Biroul de Cadastru și Publicitate Imobiliară Ploiești

A. Partea I. Descrierea imobilului

TEREN Intravilan

Adresa: Loc. Mocesti, Jud. Prahova

| Nr. Crt | Nr cadastral Nr. topografic | Suprafața* (mp) | Observații / Referințe |
|---------|--------------------------------|-----------------|---------------------------------------|
| A1 | | 1.714 | Sector cadastral:35 Teren imprejmuit; |

B. Partea II. Proprietari și acte

| Inscrieri privitoare la dreptul de proprietate și alte drepturi reale | | Referințe |
|--|---|-----------|
| / | | |
| Act Normativ nr. 7, din 13/03/1996 emis de PARLAMENTUL ROMANIEI (ART. 13); | | |
| B1 | Inscrierea posesiei, drept de PROPRIETATE, dobandit prin Lege, cota actuala 1/1 1) NEIDENTIFICAT NEIDENTIFICAT | A1 |
| B2 | SE NOTEAZA MENTIUNEA DE PROPRIETAR NEIDENTIFICAT | A1 |

C. Partea III. SARCINI .

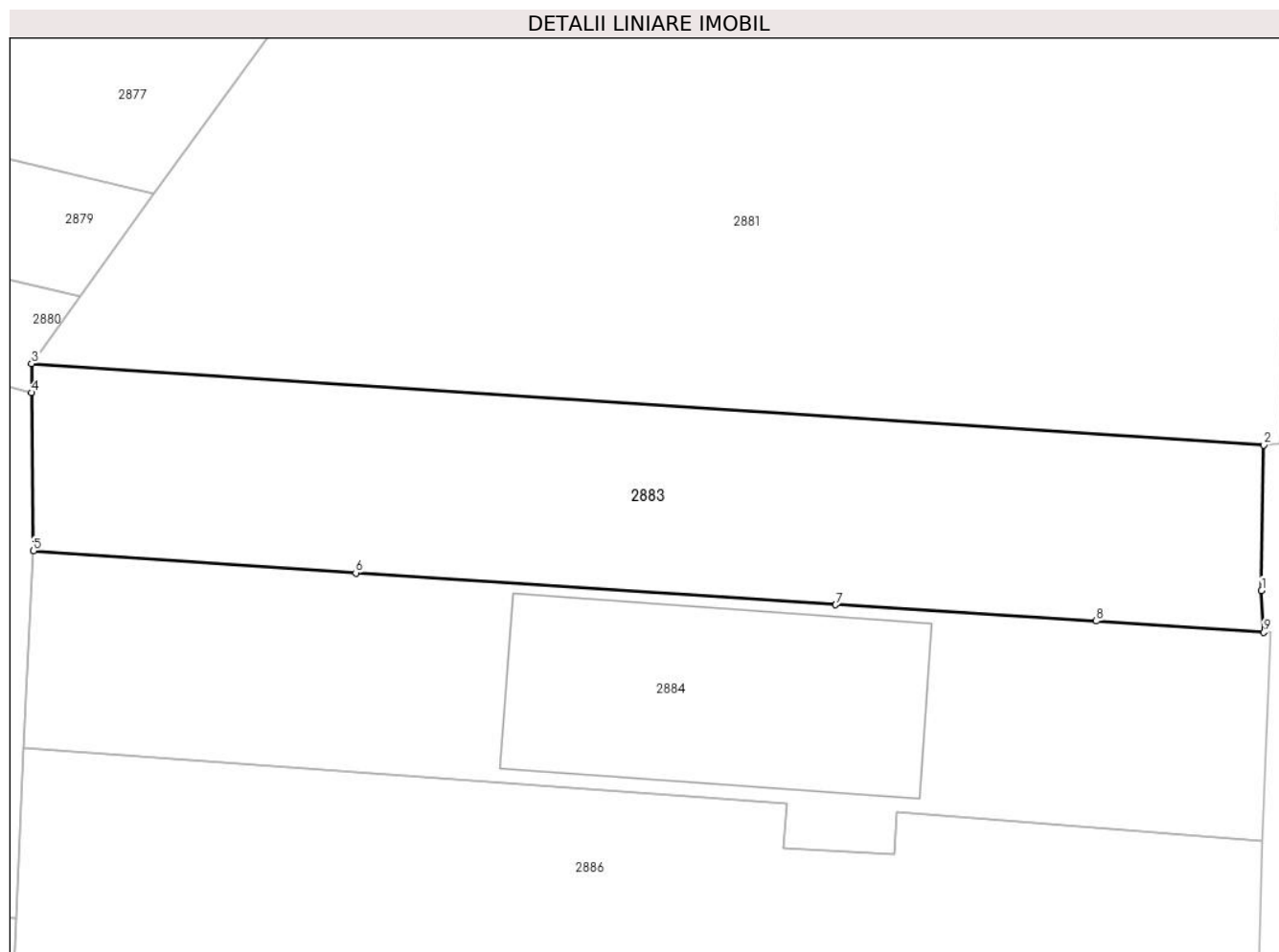
| Inscrieri privind dezmembramintele dreptului de proprietate, drepturi reale de garanție și sarcini | Referințe |
|--|-----------|
| NU SUNT | |

Anexa Nr. 1 La Partea I

Teren

| Nr cadastral | Suprafața (mp)* | Observații / Referințe |
|--------------|-----------------|------------------------|
| | 1.714 | |

* Suprafața este determinată în planul de proiecție Stereo 70.



Date referitoare la teren

| Crt | Categorie folosință | Intra vilan | Suprafața (mp) | Tarla | Parcelă | Nr. topo | Observații / Referințe |
|-----|---------------------|-------------|----------------|-------|---------|----------|------------------------|
| 1 | arabil | DA | 1.714 | 15 | 839 | - | |

Lungime Segmente

1) Valorile lungimilor segmentelor sunt obținute din proiecție în plan.

| Punct început | X / Y | Punct sfârșit | X / Y | Lungime segment (** (m) |
|---------------|----------------------------|---------------|----------------------------|-------------------------|
| 1 | 597.700,53 395.286,362 | 2 | 597.700,691 395.298,894 | 12.533 |
| 2 | 597.700,691 395.298,894 | 3 | 597.594,5 395.305,9 | 106.422 |
| 3 | 597.594,5 395.305,9 | 4 | 597.594,523 395.303,406 | 2.494 |
| 4 | 597.594,523 395.303,406 | 5 | 597.594,651 395.289,781 | 13.625 |
| 5 | 597.594,651 395.289,781 | 6 | 597.622,446 395.287,874 | 27.86 |

| Punct început | X / Y | Punct sfârşit | X / Y | Lungime segment (** (m) |
|---------------|----------------------------|---------------|----------------------------|-------------------------|
| 6 | 597.622,446 395.287,874 | 7 | 597.663,808 395.285,127 | 41.453 |
| 7 | 597.663,808 395.285,127 | 8 | 597.686,288 395.283,724 | 22.524 |
| 8 | 597.686,288 395.283,724 | 9 | 597.700,717 395.282,76 | 14.461 |
| 9 | 597.700,717 395.282,76 | 1 | 597.700,53 395.286,362 | 3.607 |

** Lungimile segmentelor sunt determinate în planul de proiecție Stereo 70 și sunt rotunjite la 1 milimetru.

*** Distanța dintre puncte este formată din segmente cumulate ce sunt mai mici decât valoarea 1 milimetru.

**DATE DESPRE IMOBILUL NR. 2884**

Oficiul de Cadastru și Publicitate Imobiliară PRAHOVA
Biroul de Cadastru și Publicitate Imobiliară Ploiești

A. Partea I. Descrierea imobilului

TEREN Intravilan

Adresa: Loc. Mocesti, Jud. Prahova

| Nr. Crt | Nr cadastral Nr. topografic | Suprafața* (mp) | Observații / Referințe |
|---------|-----------------------------|-----------------|--|
| A1 | 22996 | 1.892 | Sector cadastral:35 Teren neimprejmut; |

B. Partea II. Proprietari și acte

| Inscrieri privitoare la dreptul de proprietate și alte drepturi reale | | Referințe |
|---|---|-----------|
| 63767 / 23/04/2024 | | |
| Act Notarial nr. 1330, din 19/04/2024 emis de NP Ionita Aristita Adina; | | |
| B1 | Se infiinteaza cf. 22996 a imobilului cu nr. cad. 22996/lordacheanu ca urmare a alipirii urmatoarelor 2 imobile:~- nr.cad.20480\cf.20480;~- nr.cad.22988\cf.22988; | A1 |
| Act Notarial nr. 610, din 09/03/2012 emis de NP DAVID ELLA; | | |
| B2 | Se infiinteaza cartea funciara 20480 a imobilului cu numarul cadastral 20480/lordacheanu, rezultat din dezmembrarea imobilului cu numarul cadastral 20463 inscris in cartea funciara 20463; <i>OBSERVATII: pozitie transcrisa din CF 20480/lordacheanu, inscrisa prin incheierea nr. 12464 din 12/03/2012;</i> | A1 |
| Act Notarial nr. 4177, din 29/11/2023 emis de NP IONIȚĂ ARISTIȚA ADINA (inscris sub semnatura privata nr - din 01.11.2023, emis de ȚUGUI FLAVIA;act notarial nr 4174 din 29.11.2023, emis de NP IONIȚĂ ARISTIȚA ADINA); | | |
| B6 | se repositionează imobilul conform documentației tehnice anexate <i>OBSERVATII: pozitie transcrisa din CF 20480/lordacheanu, inscrisa prin incheierea nr. 165446 din 01/11/2023;</i> | A1 |
| Act Notarial nr. 257, din 25/01/2024 emis de NP Ionita Aristita Adina; | | |
| B8 | Se infiinteaza cartea funciara 22988 a imobilului cu numarul cadastral 22988 / UAT lordacheanu, rezultat din dezmembrarea imobilului cu numarul cadastral 20481 inscris in cartea funciara 20481; <i>OBSERVATII: pozitie transcrisa din CF 22988/lordacheanu, inscrisa prin incheierea nr. 10692 din 26/01/2024;</i> | A1 |
| Act Notarial nr. 1330, din 19/04/2024 emis de NP Ionita Aristita Adina; | | |
| B11 | Intabulare, drept de PROPRIETATEpartaj, cota de 34,60 % indiviz din 1892 mp, dobandit prin Conventie, cota actuala 654/1892 1) PAUN NICOLAE | A1 |
| B12 | Intabulare, drept de PROPRIETATEpartaj, cota de 32,70 % indiviz din 1892 mp, dobandit prin Conventie, cota actuala 619/1892 1) PAUN ALEXANDRU - IONUT | A1 |
| B13 | Intabulare, drept de PROPRIETATEpartaj, cota de 32,70 % indiviz din 1892 mp, dobandit prin Conventie, cota actuala 619/1892 1) PAUN GEORGICA 2) PAUN ANDREEA-VALENTINA | A1 |

C. Partea III. SARCINI .

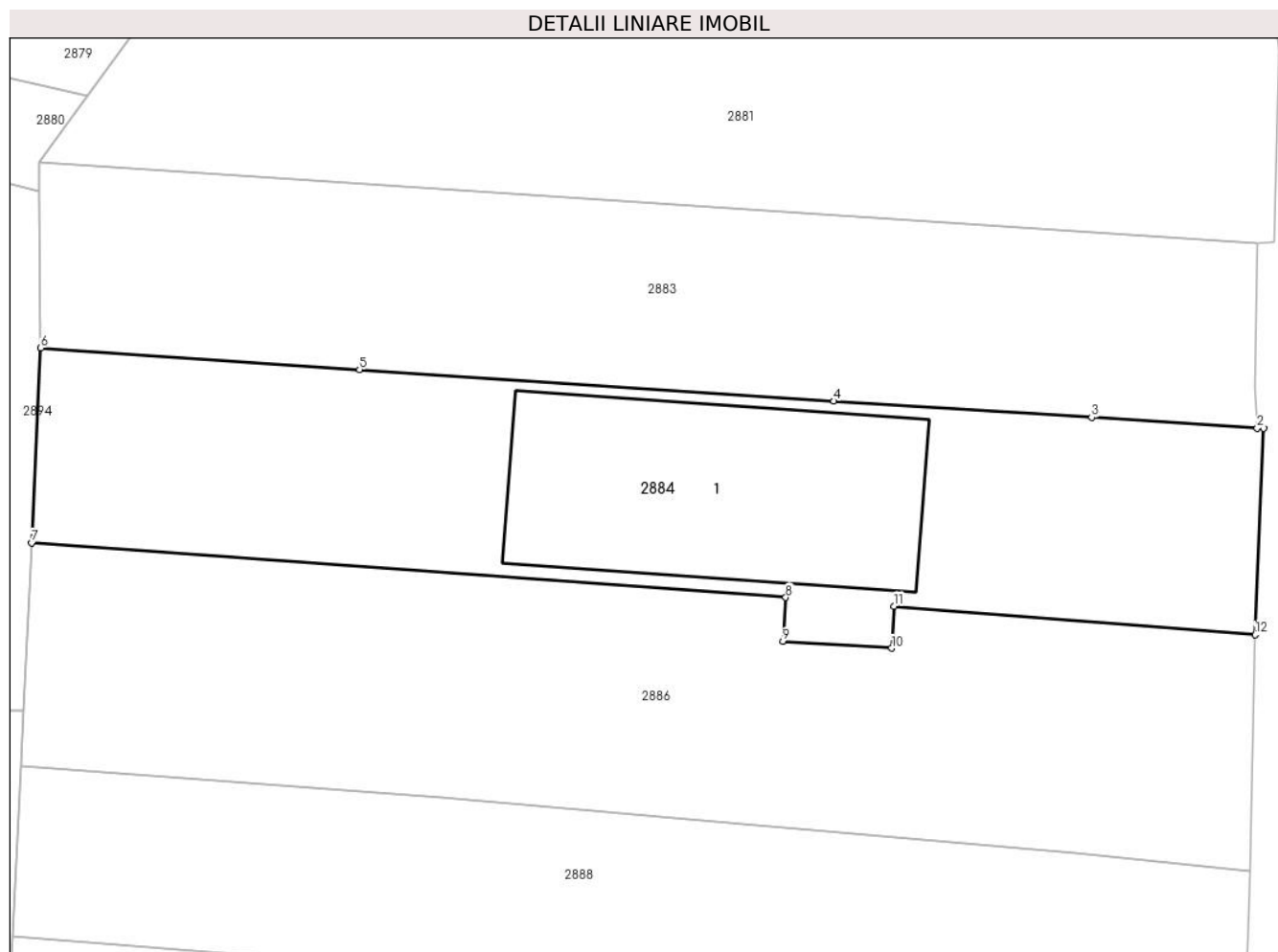
| Inscrieri privind dezmembramintele dreptului de proprietate, drepturi reale de garanție și sarcini | Referințe |
|--|-----------|
| NU SUNT | |

Anexa Nr. 1 La Partea I

Teren

| Nr cadastral | Suprafața (mp)* | Observații / Referințe |
|--------------|-----------------|------------------------|
| 22996 | 1.892 | |

* Suprafața este determinată în planul de proiecție Stereo 70.



Date referitoare la teren

| Crt | Categorie folosință | Intravilan | Suprafața (mp) | Tarla | Parcelă | Nr. topo | Observații / Referințe |
|-----|---------------------|------------|----------------|-------|---------|----------|------------------------|
| 1 | curți constructii | DA | 565 | 15 | 840 | - | |
| 2 | arabil | DA | 1.327 | 15 | 841 | - | |

Date referitoare la construcții

| Crt | Număr | Destinație construcție | Supraf. (mp) | Situație juridică | Observații / Referințe |
|------|----------|--|--------------|-------------------|--|
| A1.1 | 22996-C1 | construcții administrative și social culturale | 547 | Fara acte | Nr. niveluri:1; S. construita la sol:547 mp; SALA EVENIMENTE |

Lungime Segmente

1) Valorile lungimilor segmentelor sunt obținute din proiecție în plan.

| Punct început | X / Y | Punct sfârșit | X / Y | Lungime segment (** (m) |
|---------------|----------------------------|---------------|----------------------------|-------------------------|
| 1 | 597.701,292 395.282,766 | 2 | 597.700,717 395.282,76 | 0.575 |
| 2 | 597.700,717 395.282,76 | 3 | 597.686,288 395.283,724 | 14.461 |

| Punct început | X / Y | Punct sfârşit | X / Y | Lungime segment (** (m) |
|---------------|----------------------------|---------------|----------------------------|-------------------------|
| 3 | 597.686,288 395.283,724 | 4 | 597.663,808 395.285,127 | 22.524 |
| 4 | 597.663,808 395.285,127 | 5 | 597.622,446 395.287,874 | 41.453 |
| 5 | 597.622,446 395.287,874 | 6 | 597.594,651 395.289,781 | 27.86 |
| 6 | 597.594,651 395.289,781 | 7 | 597.593,843 395.272,787 | 17.013 |
| 7 | 597.593,843 395.272,787 | 8 | 597.659,609 395.268,019 | 65.939 |
| 8 | 597.659,609 395.268,019 | 9 | 597.659,349 395.264,19 | 3.838 |
| 9 | 597.659,349 395.264,19 | 10 | 597.668,844 395.263,597 | 9.513 |
| 10 | 597.668,844 395.263,597 | 11 | 597.669,072 395.267,26 | 3.67 |
| 11 | 597.669,072 395.267,26 | 12 | 597.700,546 395.264,772 | 31.572 |
| 12 | 597.700,546 395.264,772 | 1 | 597.701,292 395.282,766 | 18.009 |

** Lungimile segmentelor sunt determinate în planul de proiecţie Stereo 70 şi sunt rotunjite la 1 milimetru.

*** Distanţa dintre puncte este formată din segmente cumulate ce sunt mai mici decât valoarea 1 milimetru.

**DATE DESPRE IMOBILUL NR. 2886**

Oficiul de Cadastru și Publicitate Imobiliară PRAHOVA
Biroul de Cadastru și Publicitate Imobiliară Ploiești

A. Partea I. Descrierea imobilului

TEREN Intravilan

Adresa: Loc. Mocesti, Jud. Prahova, LOT 2

| Nr. Crt | Nr cadastral Nr. topografic | Suprafața* (mp) | Observații / Referințe |
|---------|-----------------------------|-----------------|--|
| A1 | 22989 | 2.094 | Sector cadastral:35 Teren neimprejmuit; Lot 2 - Teren imprejmuit in partea de Vest cu gard de plasa, in partea de Est cu gard de beton si neimprejmuit in rest. |

B. Partea II. Proprietari și acte

| Inscrieri privitoare la dreptul de proprietate și alte drepturi reale | | Referințe |
|---|--|-----------|
| 10692 / 26/01/2024 | | |
| Act Notarial nr. 257, din 25/01/2024 emis de NP Ionita Aristita Adina; | | |
| B1 | Se infiinteaza cartea funciara 22989 a imobilului cu numarul cadastral 22989 / UAT Iordacheanu, rezultat din dezmembrarea imobilului cu numarul cadastral 20481 in scris in cartea funciara 20481; | A1 |
| Act Notarial nr. 2916, din 09/11/2017 emis de NP Minea Octavian; | | |
| B2 | Intabulare, drept de PROPRIETATE cumparare ca bun propriu, dobandit prin Conventie, cota actuala 1/1 1) PAUN NICOLAE | A1 |
| <i>OBSERVATII: pozitie transcrisa din CF 20481/Iordacheanu, inscrisa prin incheierea nr. 103451 din 10/11/2017;</i> | | |

C. Partea III. SARCINI .

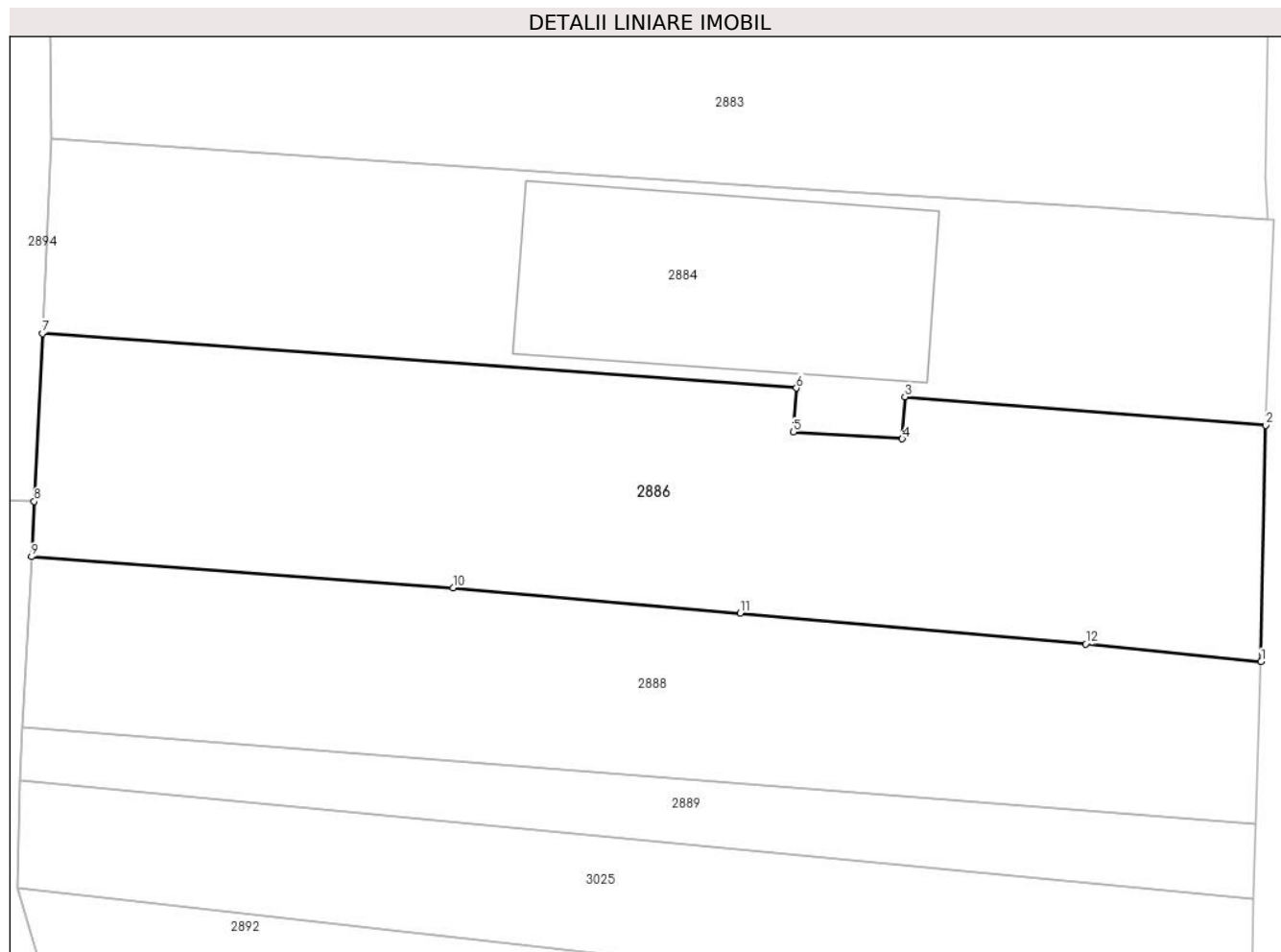
| Inscrieri privind dezmembramintele dreptului de proprietate, drepturi reale de garanție și sarcini | Referințe |
|--|-----------|
| NU SUNT | |

Anexa Nr. 1 La Partea I

Teren

| Nr cadastral | Suprafața (mp)* | Observații / Referințe |
|--------------|-----------------|---|
| 22989 | 2.094 | Lot 2 - Teren împrejmuit in partea de Vest cu gard de plasa, in partea de Est cu gard de beton si neimprejmuit in rest. |

* Suprafața este determinată în planul de proiecție Stereo 70.



Date referitoare la teren

| Crt | Categorie folosință | Intra vilan | Suprafața (mp) | Tarla | Parcelă | Nr. topo | Observații / Referințe |
|-----|---------------------|-------------|----------------|-------|---------|----------|------------------------|
| 1 | arabil | DA | 2.094 | 15 | 841 | - | |

Lungime Segmente

1) Valorile lungimilor segmentelor sunt obținute din proiecție în plan.

| Punct început | X / Y | Punct sfârșit | X / Y | Lungime segment (** (m) |
|---------------|----------------------------|---------------|----------------------------|-------------------------|
| 1 | 597.700,141 395.244,156 | 2 | 597.700,546 395.264,772 | 20.62 |
| 2 | 597.700,546 395.264,772 | 3 | 597.669,072 395.267,26 | 31.572 |
| 3 | 597.669,072 395.267,26 | 4 | 597.668,844 395.263,597 | 3.67 |
| 4 | 597.668,844 395.263,597 | 5 | 597.659,349 395.264,19 | 9.513 |
| 5 | 597.659,349 395.264,19 | 6 | 597.659,609 395.268,019 | 3.838 |

| Punct început | X / Y | Punct sfârșit | X / Y | Lungime segment (** (m) |
|---------------|----------------------------|---------------|----------------------------|-------------------------|
| 6 | 597.659,609 395.268,019 | 7 | 597.593,843 395.272,787 | 65.939 |
| 7 | 597.593,843 395.272,787 | 8 | 597.593,146 395.258,128 | 14.676 |
| 8 | 597.593,146 395.258,128 | 9 | 597.592,917 395.253,322 | 4.811 |
| 9 | 597.592,917 395.253,322 | 10 | 597.629,663 395.250,599 | 36.847 |
| 10 | 597.629,663 395.250,599 | 11 | 597.654,708 395.248,403 | 25.141 |
| 11 | 597.654,708 395.248,403 | 12 | 597.684,842 395.245,716 | 30.254 |
| 12 | 597.684,842 395.245,716 | 1 | 597.700,141 395.244,156 | 15.378 |

** Lungimile segmentelor sunt determinate în planul de proiecție Stereo 70 și sunt rotunjite la 1 milimetru.

*** Distanța dintre puncte este formată din segmente cumulate ce sunt mai mici decât valoarea 1 milimetru.

**DATE DESPRE IMOBILUL NR. 2887**

Oficiul de Cadastru și Publicitate Imobiliară PRAHOVA
Biroul de Cadastru și Publicitate Imobiliară Ploiești

A. Partea I. Descrierea imobilului

TEREN Extravilan

Adresa: Jud. Prahova

| Nr. Crt | Nr cadastral Nr. topografic | Suprafața* (mp) | Observații / Referințe |
|---------|--------------------------------|-----------------|---|
| A1 | | 3.200 | Sector cadastral:35 Teren neimprejmuit; |

B. Partea II. Proprietari și acte

| Inscrieri privitoare la dreptul de proprietate și alte drepturi reale | | Referințe |
|---|--|-----------|
| / | | |
| Act Administrativ nr. 208656, din 30/08/2011 emis de COMISIA JUDETEANA PRAHOVA; | | |
| B1 | Intabulare, drept de PROPRIETATE, dobandit prin Reconstituire, cota actuala 1/1 1) POIANA T ILEANA 2) PLESEA A IOANA 3) CONSTANTIN A ANA 4) POIANA A IOAN 5) DRAGOMIR A MARIA | A1 |

C. Partea III. SARCINI .

| Inscrieri privind dezmembramintele dreptului de proprietate, drepturi reale de garanție și sarcini | Referințe |
|--|-----------|
| NU SUNT | |

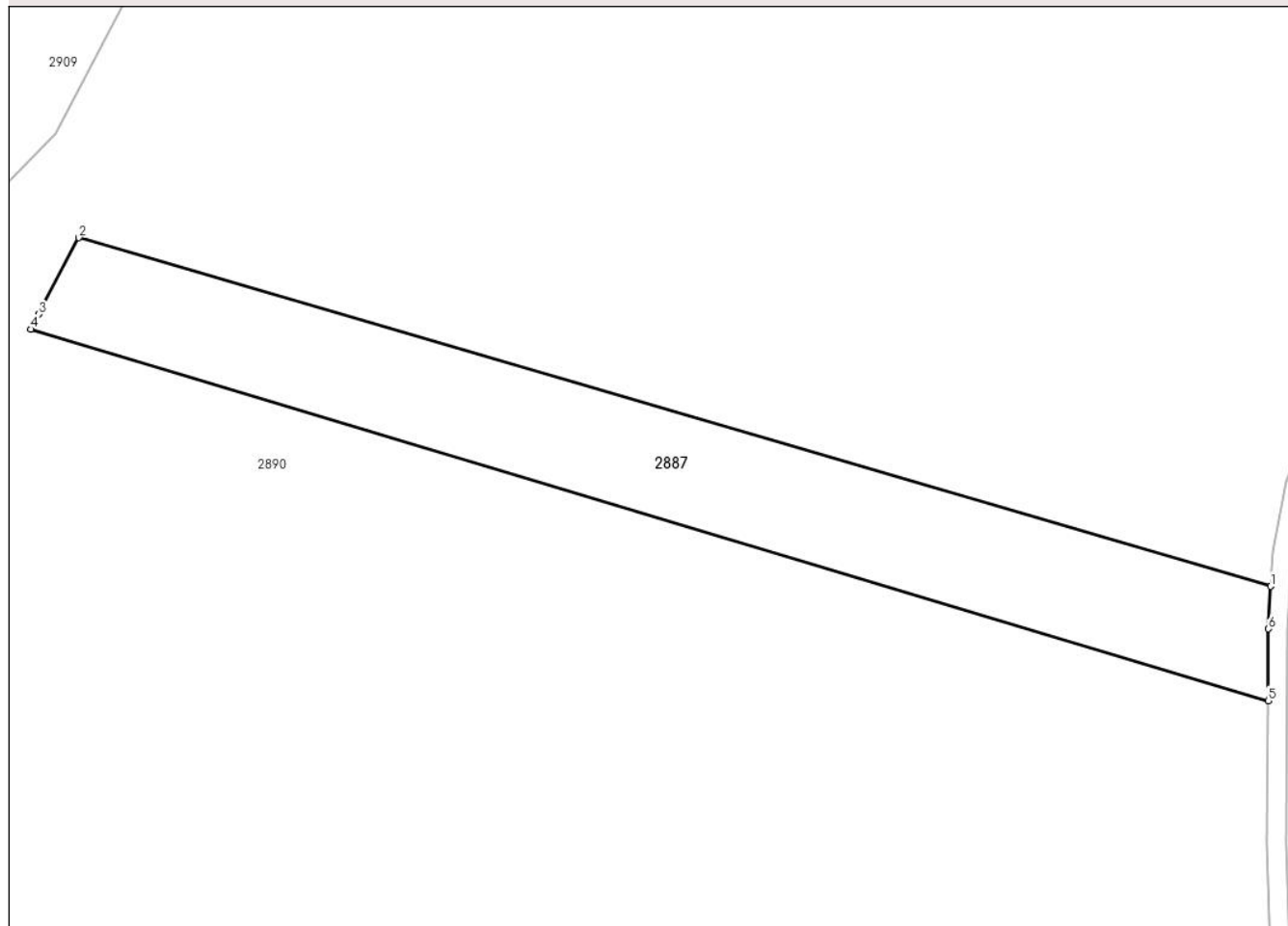
Anexa Nr. 1 La Partea I

Teren

| | | |
|--------------|-----------------|------------------------|
| Nr cadastral | Suprafața (mp)* | Observații / Referințe |
| | 3.200 | |

* Suprafața este determinată în planul de proiecție Stereo 70.

DETALII LINIARE IMOBIL



Date referitoare la teren

| Crt | Categorie folosință | Intravilan | Suprafața (mp) | Tarla | Parcelă | Nr. topo | Observații / Referințe |
|-----|---------------------|------------|----------------|-------|---------|----------|------------------------|
| 1 | arabil | NU | 3.200 | 28 | 820/23 | - | |

Lungime Segmente

1) Valorile lungimilor segmentelor sunt obținute din proiecție în plan.

| Punct început | X / Y | Punct sfârșit | X / Y | Lungime segment (** (m) |
|---------------|----------------------------|---------------|----------------------------|-------------------------|
| 1 | 597.325,81 395.238,454 | 2 | 597.141,644 395.292,308 | 191.878 |
| 2 | 597.141,644 395.292,308 | 3 | 597.135,481 395.280,471 | 13.345 |
| 3 | 597.135,481 395.280,471 | 4 | 597.134,231 395.278,166 | 2.623 |
| 4 | 597.134,231 395.278,166 | 5 | 597.325,394 395.220,79 | 199.587 |
| 5 | 597.325,394 395.220,79 | 6 | 597.325,453 395.231,892 | 11.102 |

| Punct început | X / Y | Punct sfârșit | X / Y | Lungime segment (** (m) |
|---------------|----------------------------|---------------|---------------------------|-------------------------|
| 6 | 597.325,453 395.231,892 | 1 | 597.325,81 395.238,454 | 6.572 |

** Lungimile segmentelor sunt determinate în planul de proiecție Stereo 70 și sunt rotunjite la 1 milimetru.

*** Distanța dintre puncte este formată din segmente cumulate ce sunt mai mici decât valoarea 1 milimetru.

**DATE DESPRE IMOBILUL NR. 2888**

Oficiul de Cadastru și Publicitate Imobiliară PRAHOVA
Biroul de Cadastru și Publicitate Imobiliară Ploiești

A. Partea I. Descrierea imobilului

TEREN Intravilan

Adresa: Loc. Mocesti, Jud. Prahova

| Nr. Crt | Nr cadastral Nr. topografic | Suprafața* (mp) | Observații / Referințe |
|---------|-----------------------------|------------------------------------|---|
| A1 | 20950 | Din acte: 1.600 Masurata: 1.590 | Sector cadastral:35 Teren neimprejmuit; |

B. Partea II. Proprietari și acte

| Inscrieri privitoare la dreptul de proprietate și alte drepturi reale | | Referințe |
|---|--|-----------|
| 4592 / 20/01/2016 | | |
| Act Notarial nr. 53, din 15/01/2016 emis de NP ANTON GEORGETA; | | |
| B2 | Intabulare, drept de PROPRIETATEcumparare ca bun propriu, dobandit prin Conventie, cota actuala 1/1 1) PAUN ALEXANDRU IONUT | A1 |

C. Partea III. SARCINI .

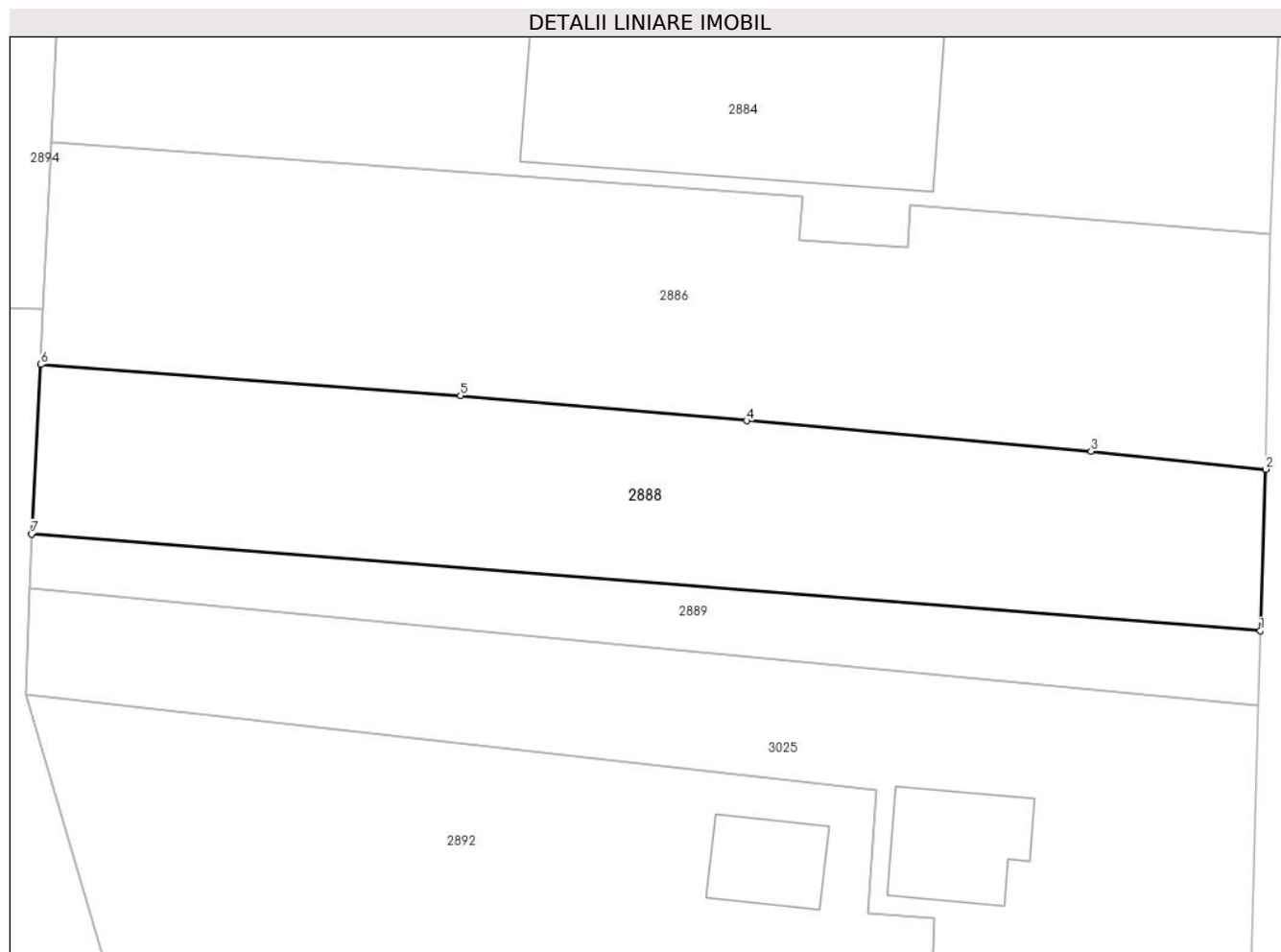
| Inscrieri privind dezmembramintele dreptului de proprietate, drepturi reale de garanție și sarcini | Referințe |
|--|-----------|
| NU SUNT | |

Anexa Nr. 1 La Partea I

Teren

| | | |
|--------------|------------------------------------|------------------------|
| Nr cadastral | Suprafața (mp)* | Observații / Referințe |
| 20950 | Din acte: 1.600 Masurata: 1.590 | |

* Suprafața este determinată în planul de proiecție Stereo 70.



Date referitoare la teren

| Crt | Categorie folosință | Intra vilan | Suprafața (mp) | Tarla | Parcelă | Nr. topo | Observații / Referințe |
|-----|---------------------|-------------|----------------|-------|---------|----------|------------------------|
| 1 | arabil | DA | 1.590 | 15 | 843 | - | PUNCT LA GRADINA |

Lungime Segmente

1) Valorile lungimilor segmentelor sunt obținute din proiecție în plan.

| Punct început | X / Y | Punct sfârșit | X / Y | Lungime segment (** (m) |
|---------------|----------------------------|---------------|----------------------------|-------------------------|
| 1 | 597.699,667 395.230,028 | 2 | 597.700,141 395.244,156 | 14.136 |
| 2 | 597.700,141 395.244,156 | 3 | 597.684,842 395.245,716 | 15.378 |
| 3 | 597.684,842 395.245,716 | 4 | 597.654,708 395.248,403 | 30.254 |
| 4 | 597.654,708 395.248,403 | 5 | 597.629,663 395.250,599 | 25.141 |
| 5 | 597.629,663 395.250,599 | 6 | 597.592,917 395.253,322 | 36.847 |

| Punct început | X / Y | Punct sfârșit | X / Y | Lungime segment (** (m) |
|---------------|----------------------------|---------------|----------------------------|-------------------------|
| 6 | 597.592,917 395.253,322 | 7 | 597.592,136 395.238,477 | 14.866 |
| 7 | 597.592,136 395.238,477 | 1 | 597.699,667 395.230,028 | 107.862 |

** Lungimile segmentelor sunt determinate în planul de proiecție Stereo 70 și sunt rotunjite la 1 milimetru.

*** Distanța dintre puncte este formată din segmente cumulate ce sunt mai mici decât valoarea 1 milimetru.

**DATE DESPRE IMOBILUL NR. 2889**

Oficiul de Cadastru și Publicitate Imobiliară PRAHOVA
Biroul de Cadastru și Publicitate Imobiliară Ploiești

A. Partea I. Descrierea imobilului

TEREN Necunoscut

Adresa: Loc. Mocesti, Jud. Prahova

| Nr. Crt | Nr cadastral Nr. topografic | Suprafața* (mp) | Observații / Referințe |
|---------|-----------------------------|-----------------|---|
| A1 | | 610 | Sector cadastral:35 Teren neimprejmuit; |

B. Partea II. Proprietari și acte

| Inscrieri privitoare la dreptul de proprietate și alte drepturi reale | | Referințe |
|--|---|-----------|
| / | | |
| Act Normativ nr. 7, din 13/03/1996 emis de PARLAMENTUL ROMANIEI (ART. 13); | | |
| B1 | Inscrierea posesiei, drept de PROPRIETATE, dobandit prin Lege, cota actuala 1/1 1) NEIDENTIFICAT NEIDENTIFICAT | A1 |
| B2 | SE NOTEAZA MENTIUNEA DE PROPRIETAR NEIDENTIFICAT | A1 |

C. Partea III. SARCINI .

| Inscrieri privind dezmembramintele dreptului de proprietate, drepturi reale de garanție și sarcini | Referințe |
|--|-----------|
| NU SUNT | |

Teren

| | | |
|--------------|-----------------|------------------------|
| Nr cadastral | Suprafața (mp)* | Observații / Referințe |
| | 610 | |

* Suprafața este determinată în planul de proiecție Stereo 70.



Date referitoare la teren

| Crt | Categorie folosință | Intra vilan | Suprafața (mp) | Tarla | Parcelă | Nr. topo | Observații / Referințe |
|-----|---------------------|-------------|----------------|-------|---------|----------|------------------------|
| 1 | drum | DA | 604 | - | - | - | |
| 2 | drum | NU | 6 | - | - | - | |

Lungime Segmente

1) Valorile lungimilor segmentelor sunt obținute din proiecție în plan.

| Punct început | X / Y | Punct sfârșit | X / Y | Lungime segment (** (m)) |
|---------------|----------------------------|---------------|----------------------------|--------------------------|
| 1 | 597.699,667 395.230,028 | 2 | 597.592,136 395.238,477 | 107.862 |
| 2 | 597.592,136 395.238,477 | 3 | 597.591,94 395.233,761 | 4.72 |
| 3 | 597.591,94 395.233,761 | 4 | 597.699,501 395.223,432 | 108.056 |
| 4 | 597.699,501 395.223,432 | 1 | 597.699,667 395.230,028 | 6.598 |

**** Lungimile segmentelor sunt determinate în planul de proiecție Stereo 70 și sunt rotunjite la 1 milimetru.**

***** Distanța dintre puncte este formată din segmente cumulate ce sunt mai mici decât valoarea 1 milimetru.**

**DATE DESPRE IMOBILUL NR. 2890**

Oficiul de Cadastru și Publicitate Imobiliară PRAHOVA
Biroul de Cadastru și Publicitate Imobiliară Ploiești

A. Partea I. Descrierea imobilului

TEREN Extravilan

Adresa: Jud. Prahova

| Nr. Crt | Nr cadastral Nr. topografic | Suprafața* (mp) | Observații / Referințe |
|---------|-----------------------------|-----------------|---|
| A1 | | 63.132 | Sector cadastral:35 Teren neimprejmuit; |

B. Partea II. Proprietari și acte

| Inscrieri privitoare la dreptul de proprietate și alte drepturi reale | | Referințe |
|--|---|-----------|
| / | | |
| Act Normativ nr. 7, din 13/03/1996 emis de PARLAMENTUL ROMANIEI (ART. 13); | | |
| B1 | Inscrierea posesiei, drept de PROPRIETATE, dobandit prin Lege, cota actuala 1/1 1) NEIDENTIFICAT NEIDENTIFICAT | A1 |
| B2 | SE NOTEAZA MENTIUNEA DE PROPRIETAR NEIDENTIFICAT, REZERVA COMISIEI LOCALE DE FOND FUNCJAR. | A1 |

C. Partea III. SARCINI .

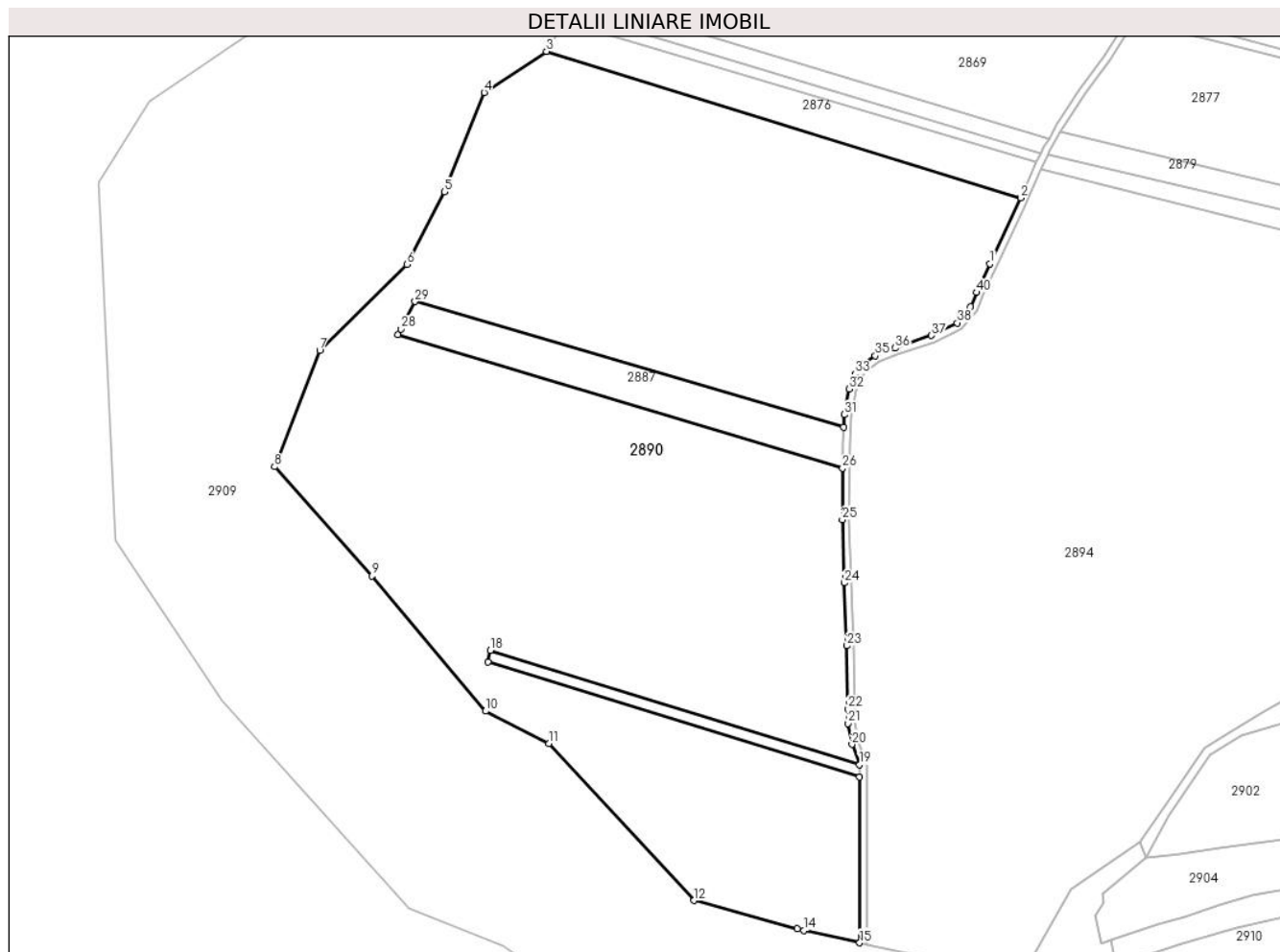
| Inscrieri privind dezmembramintele dreptului de proprietate, drepturi reale de garanție și sarcini | Referințe |
|--|-----------|
| NU SUNT | |

Anexa Nr. 1 La Partea I

Teren

| Nr cadastral | Suprafața (mp)* | Observații / Referințe |
|--------------|-----------------|------------------------|
| | 63.132 | |

* Suprafața este determinată în planul de proiecție Stereo 70.



Date referitoare la teren

| Crt | Categorie folosință | Intravilan | Suprafața (mp) | Tarla | Parcelă | Nr. topo | Observații / Referințe |
|-----|---------------------|------------|----------------|-------|---------|----------|------------------------|
| 1 | arabil | NU | 63.132 | - | - | - | |

Lungime Segmente

1) Valorile lungimilor segmentelor sunt obținute din proiecție în plan.

| Punct început | X / Y | Punct sfârșit | X / Y | Lungime segment (** (m) |
|---------------|----------------------------|---------------|----------------------------|-------------------------|
| 1 | 597.388,759 395.308,445 | 2 | 597.402,093 395.336,792 | 31.326 |
| 3 | 597.198,115 395.399,702 | 4 | 597.171,33 395.382,07 | 32.067 |
| 5 | 597.154,26 395.339,44 | 6 | 597.138,11 395.308,26 | 35.114 |
| 7 | 597.100,72 395.271,22 | 8 | 597.081,19 395.221,37 | 53.539 |
| 9 | 597.123,09 395.174,49 | 10 | 597.171,92 395.116,48 | 75.826 |

| Punct început | X / Y | Punct sfârșit | X / Y | Lungime segment (** (m) |
|---------------|----------------------------|---------------|----------------------------|-------------------------|
| 2 | 597.402,093 395.336,792 | 3 | 597.198,115 395.399,702 | 213.46 |
| 4 | 597.171,33 395.382,07 | 5 | 597.154,26 395.339,44 | 45.921 |
| 6 | 597.138,11 395.308,26 | 7 | 597.100,72 395.271,22 | 52.631 |
| 8 | 597.081,19 395.221,37 | 9 | 597.123,09 395.174,49 | 62.876 |
| 10 | 597.171,92 395.116,48 | 11 | 597.199,21 395.102,61 | 30.612 |

| Punct început | X / Y | Punct sfârşit | X / Y | Lungime segment (** (m)) |
|---------------|----------------------------|---------------|----------------------------|--------------------------|
| 11 | 597.199,21 395.102,61 | 12 | 597.261,43 395.035,11 | 91.802 |
| 13 | 597.306,02 395.022,94 | 14 | 597.308,83 395.022,31 | 2.88 |
| 15 | 597.332,765 395.016,998 | 16 | 597.332,746 395.088,156 | 71.157 |
| 17 | 597.173,0 395.137,486 | 18 | 597.174,048 395.142,47 | 5.092 |
| 19 | 597.332,745 395.093,464 | 20 | 597.329,448 395.102,167 | 9.307 |
| 21 | 597.327,694 395.111,164 | 22 | 597.327,615 395.117,431 | 6.268 |
| 23 | 597.327,293 395.144,478 | 24 | 597.326,069 395.171,502 | 27.053 |
| 25 | 597.325,276 395.198,567 | 26 | 597.325,394 395.220,79 | 22.224 |
| 27 | 597.134,231 395.278,166 | 28 | 597.135,481 395.280,471 | 2.623 |
| 29 | 597.141,644 395.292,308 | 30 | 597.325,81 395.238,454 | 191.878 |
| 31 | 597.326,098 395.243,761 | 32 | 597.328,274 395.254,718 | 11.171 |
| 33 | 597.330,783 395.261,228 | 34 | 597.334,709 395.265,794 | 6.021 |
| 35 | 597.339,482 395.269,041 | 36 | 597.348,075 395.272,288 | 9.186 |
| 37 | 597.363,568 395.277,786 | 38 | 597.374,703 395.283,114 | 12.344 |
| 39 | 597.380,356 395.290,161 | 40 | 597.382,916 395.296,201 | 6.561 |

| Punct început | X / Y | Punct sfârşit | X / Y | Lungime segment (** (m)) |
|---------------|----------------------------|---------------|----------------------------|--------------------------|
| 12 | 597.261,43 395.035,11 | 13 | 597.306,02 395.022,94 | 46.221 |
| 14 | 597.308,83 395.022,31 | 15 | 597.332,765 395.016,998 | 24.518 |
| 16 | 597.332,746 395.088,156 | 17 | 597.173,0 395.137,486 | 167.19 |
| 18 | 597.174,048 395.142,47 | 19 | 597.332,745 395.093,464 | 166.091 |
| 20 | 597.329,448 395.102,167 | 21 | 597.327,694 395.111,164 | 9.166 |
| 22 | 597.327,615 395.117,431 | 23 | 597.327,293 395.144,478 | 27.049 |
| 24 | 597.326,069 395.171,502 | 25 | 597.325,276 395.198,567 | 27.076 |
| 26 | 597.325,394 395.220,79 | 27 | 597.134,231 395.278,166 | 199.587 |
| 28 | 597.135,481 395.280,471 | 29 | 597.141,644 395.292,308 | 13.345 |
| 30 | 597.325,81 395.238,454 | 31 | 597.326,098 395.243,761 | 5.315 |
| 32 | 597.328,274 395.254,718 | 33 | 597.330,783 395.261,228 | 6.977 |
| 34 | 597.334,709 395.265,794 | 35 | 597.339,482 395.269,041 | 5.773 |
| 36 | 597.348,075 395.272,288 | 37 | 597.363,568 395.277,786 | 16.44 |
| 38 | 597.374,703 395.283,114 | 39 | 597.380,356 395.290,161 | 9.034 |
| 40 | 597.382,916 395.296,201 | 1 | 597.388,759 395.308,445 | 13.566 |

** Lungimile segmentelor sunt determinate în planul de proiecție Stereo 70 și sunt rotunjite la 1 milimetru.

*** Distanța dintre puncte este formată din segmente cumulate ce sunt mai mici decât valoarea 1 milimetru.

**DATE DESPRE IMOBILUL NR. 2891**

Oficiul de Cadastru și Publicitate Imobiliară PRAHOVA
Biroul de Cadastru și Publicitate Imobiliară Ploiești

A. Partea I. Descrierea imobilului

TEREN Extravilan

Adresa: Jud. Prahova

| Nr. Crt | Nr cadastral Nr. topografic | Suprafața* (mp) | Observații / Referințe |
|---------|-----------------------------|-----------------|---|
| A1 | | 1 | Sector cadastral:35 Teren neimpregmuit; |

Construcții

| Crt | Nr cadastral Nr. topografic | Adresa | Observații / Referințe |
|------|-----------------------------|--------------|---|
| A1.1 | | Jud. Prahova | Nr. niveluri:1; S. construita la sol:1 mp; STALP ENERGIE ELECTRICA LEA 20KV |

B. Partea II. Proprietari și acte

| Inscrieri privitoare la dreptul de proprietate și alte drepturi reale | | Referințe |
|---|--|-----------|
| / | | |
| Act Normativ nr. 123, din 10/07/2012 emis de PARLAMENTUL ROMANIEI; | | |
| B1 | Intabulare, drept de PROPRIETATE, dobandit prin Lege, cota actuala 1/1 1) STATUL ROMAN, CIF:9999999999999, DOMENIU PUBLIC | A1, A1.1 |
| Act Normativ nr. 980, din 16/12/2015 emis de GUVERNUL ROMANIEI; | | |
| B2 | Intabulare, drept de ADMINISTRARE, dobandit prin Lege 1) MINISTERUL ECONOMIEI, ENERGIEI SI MEDIULUI DE AFACERI, CIF:9999999999999 | A1, A1.1 |
| Act Administrativ nr. 9, din 07/10/2005 emis de MINISTERUL ECONOMIEI SI COMERTULUI (ACT ADITIOAL 1/10.06.2008 EMIS DE MINISTERUL ECONOMIEI SI FINANTELOR, ACT ADITIOAL 2/18.06.2015 EMIS DE MINISTERUL ENERGIEI, INTREPRINDERILOR MICI SI MIJLOCII SI MEDIULUI DE AFACERI, ACT ADITIOAL 3/10.02.2016 EMIS DE MINISTERUL ENERGIEI, ACT ADITIOAL 4/02.03.2017 EMIS DE MINISTERUL ENERGIEI); | | |
| B3 | Intabulare, drept de CONCESIUNE, dobandit prin Lege 1) DISTRIBUTIE ENERGIE ELECTRICA ROMANIA SA, CIF:14476722 | A1, A1.1 |

C. Partea III. SARCINI .

| Inscrieri privind dezmembramintele dreptului de proprietate, drepturi reale de garanție și sarcini | Referințe |
|--|-----------|
| NU SUNT | |

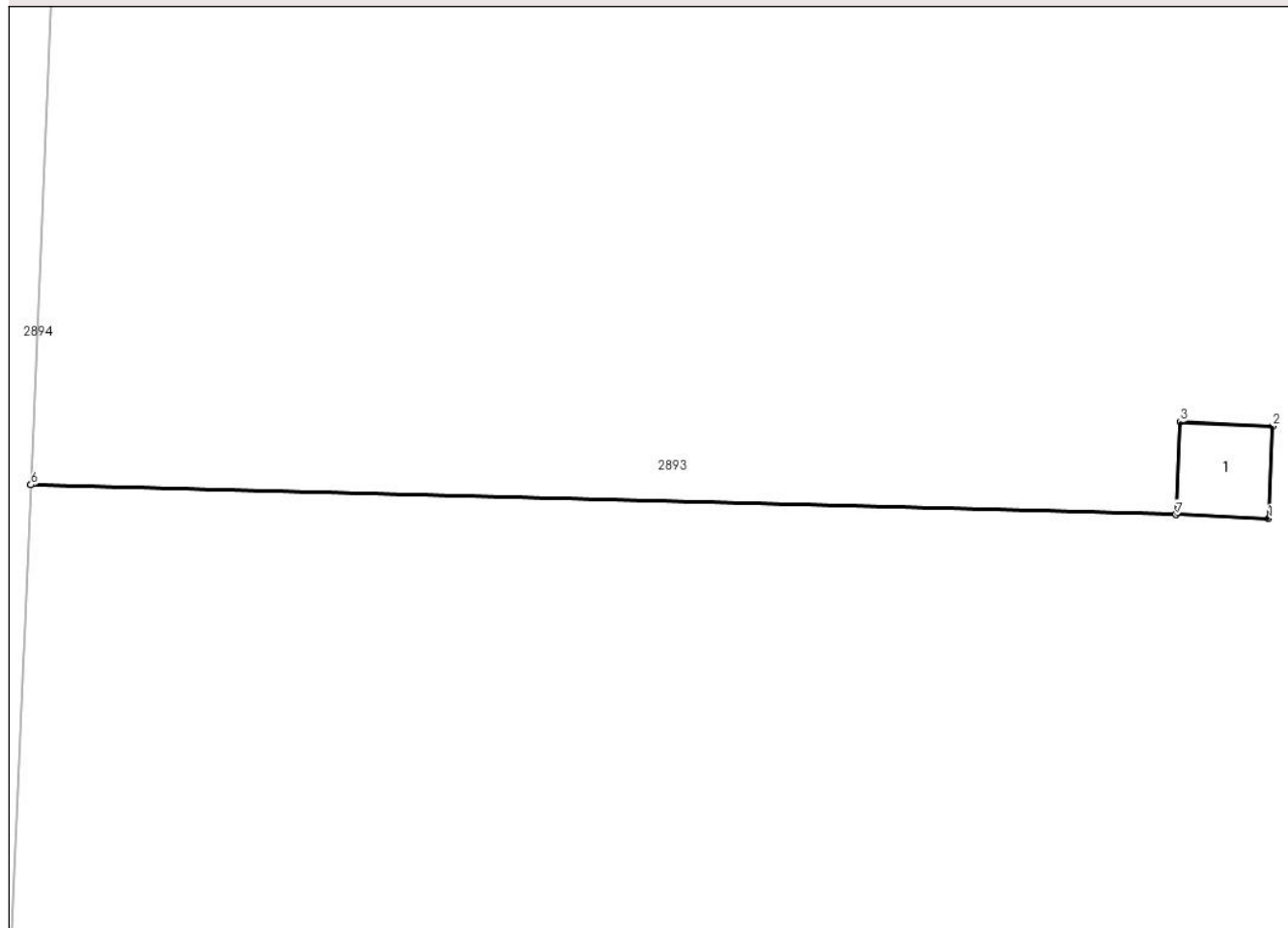
Anexa Nr. 1 La Partea I

Teren

| Nr cadastral | Suprafața (mp)* | Observații / Referințe |
|--------------|-----------------|------------------------|
| | 1 | |

* Suprafața este determinată în planul de proiecție Stereo 70.

DETALII LINIARE IMOBIL



Date referitoare la teren

| Crt | Categorie folosință | Intravilan | Suprafața (mp) | Tarla | Parcelă | Nr. topo | Observații / Referințe |
|-----|---------------------|------------|----------------|-------|---------|----------|------------------------|
| 1 | curți constructii | NU | 1 | 28 | 817/20 | - | |

Date referitoare la construcții

| Crt | Număr | Destinație construcție | Supraf. (mp) | Situație juridică | Observații / Referințe |
|------|-------|--------------------------------------|--------------|-------------------|---|
| A1.1 | | construcții industriale și edilitare | 1 | Cu acte | Nr. niveluri:1; S. construită la sol:1 mp; STALP ENERGIE ELECTRICA LEA 20KV |

Lungime Segmente

1) Valorile lungimilor segmentelor sunt obținute din proiecție în plan.

| Punct început | X / Y | Punct sfârșit | X / Y | Lungime segment (** (m) |
|---------------|----------------------------|---------------|----------------------------|-------------------------|
| 1 | 597.577,508 395.221,852 | 2 | 597.577,561 395.223,051 | 1.2 |
| 2 | 597.577,561 395.223,051 | 3 | 597.576,362 395.223,104 | 1.2 |
| 3 | 597.576,362 395.223,104 | 4 | 597.576,309 395.221,908 | 1.197 |

| Punct început | X / Y | Punct sfârşit | X / Y | Lungime segment (** (m) |
|---------------|----------------------------|---------------|----------------------------|-------------------------|
| 4 | 597.576,309 395.221,908 | 5 | 597.561,461 395.222,294 | 14.853 |
| 5 | 597.561,461 395.222,294 | 6 | 597.561,461 395.222,291 | 0.003 |
| 6 | 597.561,461 395.222,291 | 7 | 597.576,309 395.221,905 | 14.853 |
| 7 | 597.576,309 395.221,905 | 1 | 597.577,508 395.221,852 | 1.2 |

** Lungimile segmentelor sunt determinate în planul de proiecție Stereo 70 și sunt rotunjite la 1 milimetru.

*** Distanța dintre puncte este formată din segmente cumulate ce sunt mai mici decât valoarea 1 milimetru.

**DATE DESPRE IMOBILUL NR. 2892**

Oficiul de Cadastru și Publicitate Imobiliară PRAHOVA
Biroul de Cadastru și Publicitate Imobiliară Ploiești

A. Partea I. Descrierea imobilului

TEREN Necunoscut

Nr. CF vechi:211
Nr. cadastral vechi:261

Adresa: Loc. Mocesti, Jud. Prahova

| Nr. Crt | Nr cadastral Nr. topografic | Suprafața* (mp) | Observații / Referințe |
|---------|-----------------------------|------------------------------------|---------------------------------------|
| A1 | 20661 | Din acte: 1.600 Masurata: 1.810 | Sector cadastral:35 Teren imprejmuit; |

Construcții

| Crt | Nr cadastral Nr. topografic | Adresa | Observații / Referințe |
|------|-----------------------------|----------------------------|---|
| A1.1 | 20661-C1 | Loc. Mocesti, Jud. Prahova | Nr. niveluri:1; S. construita la sol:45 mp; ANEXA |
| A1.2 | 20661-C2 | Loc. Mocesti, Jud. Prahova | Nr. niveluri:1; S. construita la sol:74 mp; ANEXA |

B. Partea II. Proprietari și acte

| Inscrieri privitoare la dreptul de proprietate și alte drepturi reale | | Referințe |
|---|--|----------------|
| 7627 / 24/03/2006 | | |
| Act Notarial nr. 1739, din 03/03/2006 emis de BNP.IVAN CONSTANTIN; | | |
| B1 | Intabulare, drept de PROPRIETATEcumparare ca bun comun, dobandit prin Conventie, cota actuala 1/1 1) BUSUIOC CONSTANTIN 2) BUSUIOC MAGDALENA-RAMONA <i>OBSERVATII: (provenita din conversia CF 211)</i> | A1, A1.1, A1.2 |

C. Partea III. SARCINI

| Inscrieri privind dezmembramintele dreptului de proprietate, drepturi reale de garanție și sarcini | | Referințe |
|--|--|------------|
| 7627 / 24/03/2006 | | |
| Act Notarial nr. 1739, din 03/03/2006 emis de BNP.IVAN CONSTANTIN; | | |
| C1 | Intabulare, drept de HABITATIEviagera, cota actuala 1/1, cota initiala 1/1 1) BUSUIOC PETRE 2) BUSUIOC ELENA | A1.1, A1.2 |

Anexa Nr. 1 La Partea I

Teren

| Nr cadastral | Suprafața (mp)* | Observații / Referințe |
|--------------|------------------------------------|------------------------|
| 20661 | Din acte: 1.600 Masurata: 1.810 | |

* Suprafața este determinată în planul de proiecție Stereo 70.



Date referitoare la teren

| Crt | Categorie folosință | Intra vilan | Suprafața (mp) | Tarla | Parcelă | Nr. topo | Observații / Referințe |
|-----|---------------------|-------------|----------------|-------|---------|----------|------------------------|
| 1 | curți constructii | DA | 600 | 15 | 846 | - | |
| 2 | arabil | DA | 1.192 | 15 | 846 | - | |
| 3 | arabil | NU | 18 | 15 | 846 | - | |

Date referitoare la construcții

| Crt | Număr | Destinație construcție | Supraf. (mp) | Situație juridică | Observații / Referințe |
|------|----------|------------------------|--------------|-------------------|---|
| A1.1 | 20661-C1 | constructii anexa | 45 | Cu acte | Nr. niveluri:1; S. construita la sol:45 mp; ANEXA |
| A1.2 | 20661-C2 | constructii anexa | 74 | Cu acte | Nr. niveluri:1; S. construita la sol:74 mp; ANEXA |

Lungime Segmente

1) Valorile lungimilor segmentelor sunt obținute din proiecție în plan.

| Punct început | X / Y | Punct sfârșit | X / Y | Lungime segment (** (m) |
|---------------|----------------------------|---------------|----------------------------|-------------------------|
| 1 | 597.591,663 395.224,446 | 2 | 597.599,442 395.197,864 | 27.696 |

| Punct început | X / Y | Punct sfârșit | X / Y | Lungime segment (** (m) |
|---------------|----------------------------|---------------|----------------------------|-------------------------|
| 2 | 597.599,442 395.197,864 | 3 | 597.670,659 395.191,862 | 71.469 |
| 3 | 597.670,659 395.191,862 | 4 | 597.671,114 395.204,886 | 13.032 |
| 4 | 597.671,114 395.204,886 | 5 | 597.665,377 395.205,301 | 5.752 |
| 5 | 597.665,377 395.205,301 | 6 | 597.666,086 395.216,082 | 10.804 |
| 6 | 597.666,086 395.216,082 | 1 | 597.591,663 395.224,446 | 74.892 |

** Lungimile segmentelor sunt determinate în planul de proiecție Stereo 70 și sunt rotunjite la 1 milimetru.

*** Distanța dintre puncte este formată din segmente cumulate ce sunt mai mici decât valoarea 1 milimetru.

**DATE DESPRE IMOBILUL NR. 2893**

Oficiul de Cadastru și Publicitate Imobiliară PRAHOVA
Biroul de Cadastru și Publicitate Imobiliară Ploiești

A. Partea I. Descrierea imobilului

TEREN Necunoscut

Adresa: Loc. Mocesti, Jud. Prahova

| Nr. Crt | Nr cadastral Nr. topografic | Suprafața* (mp) | Observații / Referințe |
|---------|-----------------------------|------------------------------------|---------------------------------------|
| A1 | | Din acte: 4.069 Masurata: 4.435 | Sector cadastral:35 Teren imprejmuit; |

B. Partea II. Proprietari și acte

| Inscrieri privitoare la dreptul de proprietate și alte drepturi reale | | Referințe |
|--|---|-----------|
| / | | |
| Act Administrativ nr. 78003, din 23/07/1999 emis de COMISIA JUDETEANA PRAHOVA; | | |
| B1 | Intabulare, drept de PROPRIETATE, dobandit prin Reconstituire, cota actuala 1/1 1) MIHAI CONSTANTIN GHEORGHE | A1 |

C. Partea III. SARCINI .

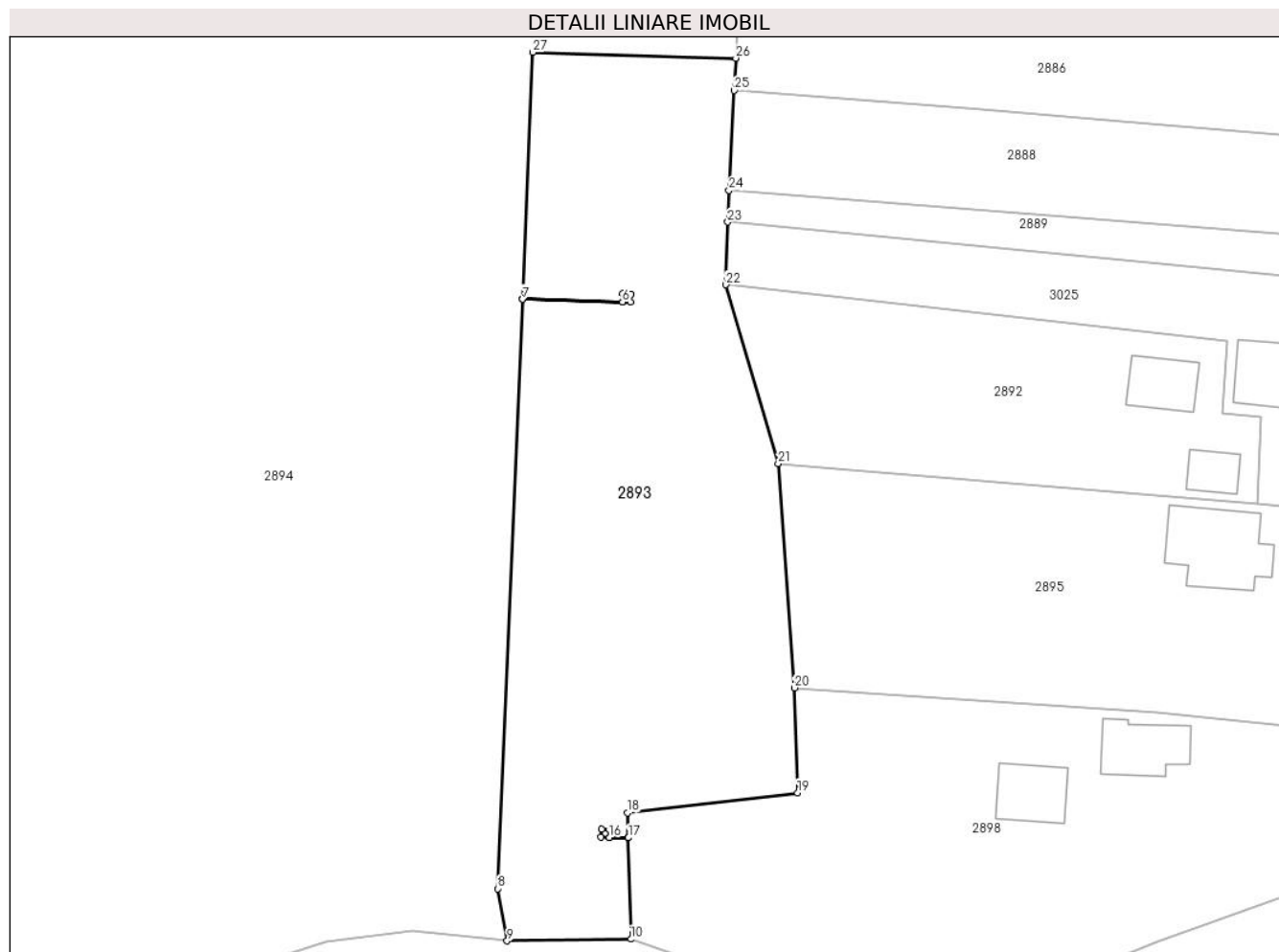
| Inscrieri privind dezmembramintele dreptului de proprietate, drepturi reale de garanție și sarcini | Referințe |
|--|-----------|
| NU SUNT | |

Anexa Nr. 1 La Partea I

Teren

| | | |
|--------------|------------------------------------|------------------------|
| Nr cadastral | Suprafața (mp)* | Observații / Referințe |
| | Din acte: 4.069 Masurata: 4.435 | |

* Suprafața este determinată în planul de proiecție Stereo 70.



Date referitoare la teren

| Crt | Categorie folosință | Intravilan | Suprafața (mp) | Tarla | Parcelă | Nr. topo | Observații / Referințe |
|-----|---------------------|------------|----------------|-------|---------|----------|------------------------|
| 1 | arabil | NU | 4.405 | 28 | 817/20 | - | |
| 2 | arabil | DA | 30 | 28 | 817/20 | - | |

Lungime Segmente

1) Valorile lungimilor segmentelor sunt obținute din proiecție în plan.

| Punct început | X / Y | Punct sfârșit | X / Y | Lungime segment (** (m) |
|---------------|----------------------------|---------------|----------------------------|-------------------------|
| 1 | 597.561,461 395.222,294 | 2 | 597.576,309 395.221,908 | 14.853 |
| 3 | 597.576,362 395.223,104 | 4 | 597.577,561 395.223,051 | 1.2 |
| 5 | 597.577,508 395.221,852 | 6 | 597.576,309 395.221,905 | 1.2 |
| 7 | 597.561,461 395.222,291 | 8 | 597.557,791 395.134,719 | 87.648 |

| Punct început | X / Y | Punct sfârșit | X / Y | Lungime segment (** (m) |
|---------------|----------------------------|---------------|----------------------------|-------------------------|
| 2 | 597.576,309 395.221,908 | 3 | 597.576,362 395.223,104 | 1.197 |
| 4 | 597.577,561 395.223,051 | 5 | 597.577,508 395.221,852 | 1.2 |
| 6 | 597.576,309 395.221,905 | 7 | 597.561,461 395.222,291 | 14.853 |
| 8 | 597.557,791 395.134,719 | 9 | 597.559,183 395.126,966 | 7.877 |

| Punct început | X / Y | Punct sfârșit | X / Y | Lungime segment (** (m)) |
|---------------|----------------------------|---------------|----------------------------|--------------------------|
| 9 | 597.559,183 395.126,966 | 10 | 597.577,576 395.127,213 | 18.394 |
| 11 | 597.577,185 395.142,281 | 12 | 597.574,34 395.142,315 | 2.846 |
| 13 | 597.573,141 395.142,368 | 14 | 597.573,194 395.143,566 | 1.2 |
| 15 | 597.574,393 395.143,514 | 16 | 597.574,34 395.142,318 | 1.197 |
| 17 | 597.577,185 395.142,284 | 18 | 597.577,09 395.145,98 | 3.698 |
| 19 | 597.602,325 395.148,982 | 20 | 597.601,849 395.164,566 | 15.591 |
| 21 | 597.599,442 395.197,864 | 22 | 597.591,663 395.224,446 | 27.696 |
| 23 | 597.591,94 395.233,761 | 24 | 597.592,136 395.238,477 | 4.72 |
| 25 | 597.592,917 395.253,322 | 26 | 597.593,146 395.258,128 | 4.811 |
| 27 | 597.563,0 395.259,0 | 1 | 597.561,461 395.222,294 | 36.739 |

| Punct început | X / Y | Punct sfârșit | X / Y | Lungime segment (** (m)) |
|---------------|----------------------------|---------------|----------------------------|--------------------------|
| 10 | 597.577,576 395.127,213 | 11 | 597.577,185 395.142,281 | 15.073 |
| 12 | 597.574,34 395.142,315 | 13 | 597.573,141 395.142,368 | 1.2 |
| 14 | 597.573,194 395.143,566 | 15 | 597.574,393 395.143,514 | 1.2 |
| 16 | 597.574,34 395.142,318 | 17 | 597.577,185 395.142,284 | 2.846 |
| 18 | 597.577,09 395.145,98 | 19 | 597.602,325 395.148,982 | 25.413 |
| 20 | 597.601,849 395.164,566 | 21 | 597.599,442 395.197,864 | 33.385 |
| 22 | 597.591,663 395.224,446 | 23 | 597.591,94 395.233,761 | 9.32 |
| 24 | 597.592,136 395.238,477 | 25 | 597.592,917 395.253,322 | 14.866 |
| 26 | 597.593,146 395.258,128 | 27 | 597.563,0 395.259,0 | 30.158 |

** Lungimile segmentelor sunt determinate în planul de proiecție Stereo 70 și sunt rotunjite la 1 milimetru.

*** Distanța dintre puncte este formată din segmente cumulate ce sunt mai mici decât valoarea 1 milimetru.

**DATE DESPRE IMOBILUL NR. 2894**

Oficiul de Cadastru și Publicitate Imobiliară PRAHOVA
Biroul de Cadastru și Publicitate Imobiliară Ploiești

A. Partea I. Descrierea imobilului

TEREN Extravilan

Adresa: Jud. Prahova

| Nr. Crt | Nr cadastral Nr. topografic | Suprafața* (mp) | Observații / Referințe |
|---------|-----------------------------|-----------------|---|
| A1 | | 61.693 | Sector cadastral:35 Teren neimprejmuit; |

B. Partea II. Proprietari și acte

| Inscrieri privitoare la dreptul de proprietate și alte drepturi reale | | Referințe |
|--|---|-----------|
| / | | |
| Act Normativ nr. 7, din 13/03/1996 emis de PARLAMENTUL ROMANIEI (ART. 13); | | |
| B1 | Inscrierea posesiei, drept de PROPRIETATE, dobandit prin Lege, cota actuala 1/1 1) NEIDENTIFICAT NEIDENTIFICAT | A1 |
| B2 | SE NOTEAZA MENTIUNEA DE PROPRIETAR NEIDENTIFICAT, REZERVA COMISIEI LOCALE DE FOND FUNCJAR. | A1 |

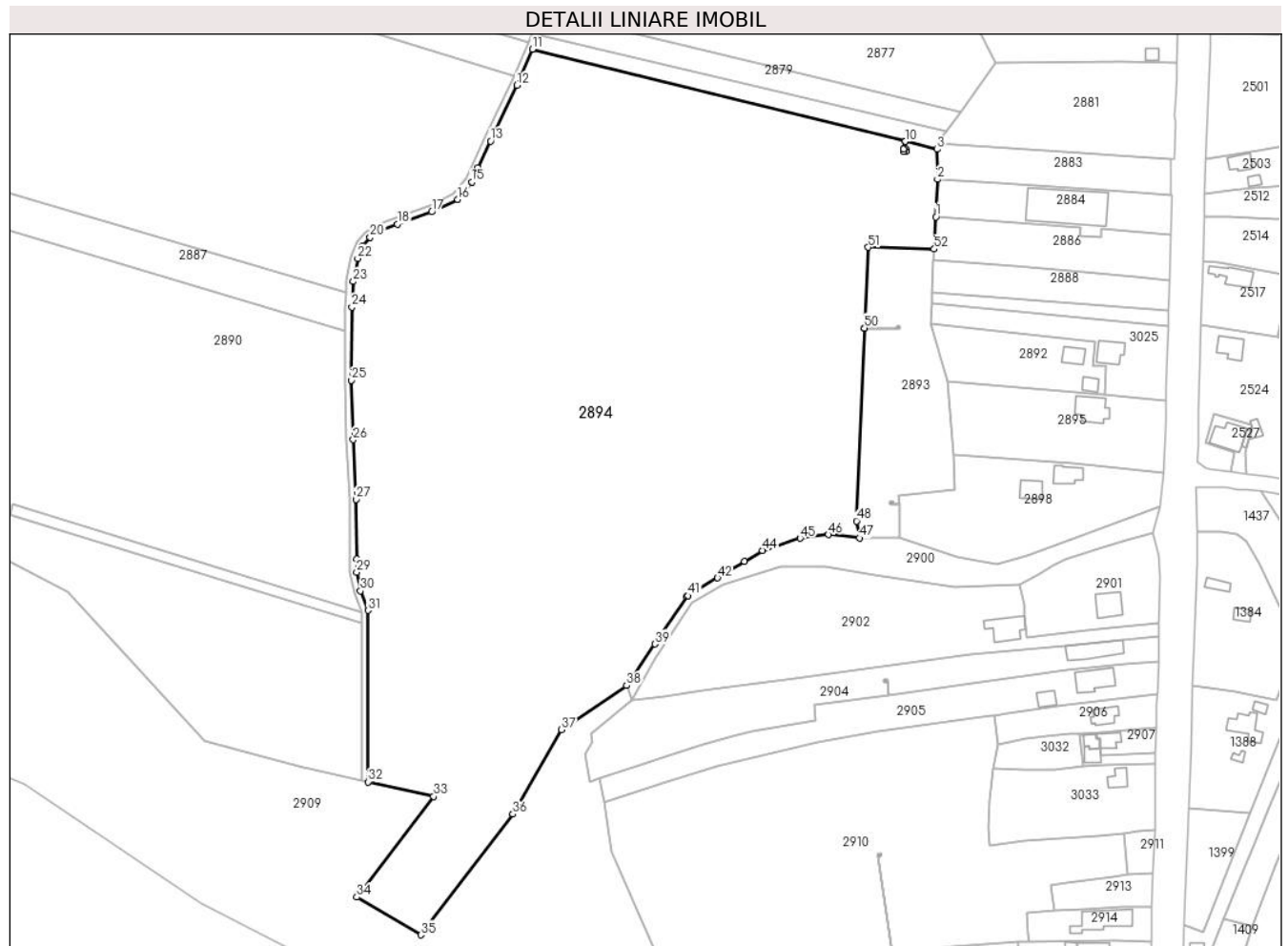
C. Partea III. SARCINI .

| Inscrieri privind dezmembramintele dreptului de proprietate, drepturi reale de garanție și sarcini | Referințe |
|--|-----------|
| NU SUNT | |

Teren

| Nr cadastral | Suprafața (mp)* | Observații / Referințe |
|--------------|-----------------|------------------------|
| | 61.693 | |

* Suprafața este determinată în planul de proiecție Stereo 70.



Date referitoare la teren

| Crt | Categorie folosință | Intravilan | Suprafața (mp) | Tarla | Parcelă | Nr. topo | Observații / Referințe |
|-----|---------------------|------------|----------------|-------|---------|----------|------------------------|
| 1 | arabil | NU | 61.693 | - | - | - | |

Lungime Segmente

1) Valorile lungimilor segmentelor sunt obținute din proiecție în plan.

| Punct început | X / Y | Punct sfârșit | X / Y | Lungime segment |
|---------------|----------------------------|---------------|----------------------------|-----------------|
| 1 | 597.593,843 395.272,787 | 2 | 597.594,651 395.289,781 | 17.013 |
| 4 | 597.580,016 395.306,991 | 5 | 597.579,093 395.303,558 | 3.555 |
| 7 | 597.580,236 395.302,306 | 8 | 597.579,037 395.302,359 | 1.2 |
| 10 | 597.580,013 395.306,992 | 11 | 597.410,554 395.348,873 | 174.558 |
| 13 | 597.391,467 395.307,153 | 14 | 597.385,652 395.294,969 | 13.5 |
| 16 | 597.376,615 395.280,704 | 17 | 597.364,72 395.275,012 | 13.186 |
| 2 | 597.594,651 395.289,781 | 3 | 597.594,523 395.303,406 | 13.625 |
| 5 | 597.579,093 395.303,558 | 6 | 597.580,289 395.303,505 | 1.197 |
| 8 | 597.579,037 395.302,359 | 9 | 597.579,09 395.303,558 | 1.2 |
| 11 | 597.410,554 395.348,873 | 12 | 597.403,526 395.332,423 | 17.888 |
| 14 | 597.385,652 395.294,969 | 15 | 597.382,956 395.288,608 | 6.91 |
| 17 | 597.364,72 395.275,012 | 18 | 597.349,107 395.269,471 | 16.567 |
| 3 | 597.594,523 395.303,406 | 4 | 597.580,016 395.306,991 | 14.944 |
| 6 | 597.580,289 395.303,505 | 7 | 597.580,236 395.302,306 | 1.2 |
| 9 | 597.579,09 395.303,558 | 10 | 597.580,013 395.306,992 | 3.556 |
| 12 | 597.403,526 395.332,423 | 13 | 597.391,467 395.307,153 | 28.0 |
| 15 | 597.382,956 395.288,608 | 16 | 597.376,615 395.280,704 | 10.133 |
| 18 | 597.349,107 395.269,471 | 19 | 597.340,875 395.266,36 | 8.8 |

| Punct început | X / Y | Punct sfârșit | X / Y | Lungime segment | Punct început | X / Y | Punct sfârșit | X / Y | Lungime segment | Punct început | X / Y | Punct sfârșit | X / Y | Lungime segment |
|---------------|----------------------------|---------------|----------------------------|-----------------|---------------|----------------------------|---------------|----------------------------|-----------------|---------------|----------------------------|---------------|----------------------------|-----------------|
| 19 | 597.340,875 395.266,36 | 20 | 597.336,724 395.263,537 | 5.02 | 20 | 597.336,724 395.263,537 | 21 | 597.333,396 395.259,665 | 5.105 | 21 | 597.333,396 395.259,665 | 22 | 597.331,166 395.253,88 | 6.2 |
| 22 | 597.331,166 395.253,88 | 23 | 597.329,082 395.243,385 | 10.7 | 23 | 597.329,082 395.243,385 | 24 | 597.328,452 395.231,802 | 11.6 | 24 | 597.328,452 395.231,802 | 25 | 597.328,276 395.198,603 | 33.2 |
| 25 | 597.328,276 395.198,603 | 26 | 597.329,067 395.171,614 | 27.0 | 26 | 597.329,067 395.171,614 | 27 | 597.330,292 395.144,563 | 27.07 9 | 27 | 597.330,292 395.144,563 | 28 | 597.330,615 395.117,468 | 27.09 8 |
| 28 | 597.330,615 395.117,468 | 29 | 597.330,69 395.111,472 | 5.996 | 29 | 597.330,69 395.111,472 | 30 | 597.332,348 395.102,97 | 8.662 | 30 | 597.332,348 395.102,97 | 31 | 597.335,744 395.094,103 | 9.495 |
| 31 | 597.335,744 395.094,103 | 32 | 597.335,766 395.016,333 | 77.77 | 32 | 597.335,766 395.016,333 | 33 | 597.365,61 395.009,71 | 30.57 | 33 | 597.365,61 395.009,71 | 34 | 597.330,79 394.963,96 | 57.49 3 |
| 34 | 597.330,79 394.963,96 | 35 | 597.359,87 394.946,84 | 33.74 5 | 35 | 597.359,87 394.946,84 | 36 | 597.401,64 395.001,71 | 68.96 | 36 | 597.401,64 395.001,71 | 37 | 597.423,79 395.039,98 | 44.21 8 |
| 37 | 597.423,79 395.039,98 | 38 | 597.453,306 395.060,051 | 35.69 4 | 38 | 597.453,306 395.060,051 | 39 | 597.466,218 395.078,899 | 22.84 7 | 39 | 597.466,218 395.078,899 | 40 | 597.480,654 395.100,384 | 25.88 4 |
| 40 | 597.480,654 395.100,384 | 41 | 597.481,311 395.100,782 | 0.768 | 41 | 597.481,311 395.100,782 | 42 | 597.494,65 395.108,876 | 15.60 2 | 42 | 597.494,65 395.108,876 | 43 | 597.506,952 395.116,342 | 14.39 |
| 43 | 597.506,952 395.116,342 | 44 | 597.515,132 395.121,306 | 9.569 | 44 | 597.515,132 395.121,306 | 45 | 597.532,234 395.126,862 | 17.98 1 | 45 | 597.532,234 395.126,862 | 46 | 597.545,079 395.128,533 | 12.95 4 |
| 46 | 597.545,079 395.128,533 | 47 | 597.559,183 395.126,966 | 14.19 1 | 47 | 597.559,183 395.126,966 | 48 | 597.557,791 395.134,719 | 7.877 | 48 | 597.557,791 395.134,719 | 49 | 597.561,461 395.222,291 | 87.64 8 |
| 49 | 597.561,461 395.222,291 | 50 | 597.561,461 395.222,294 | 0.003 | 50 | 597.561,461 395.222,294 | 51 | 597.563,0 395.259,0 | 36.73 9 | 51 | 597.563,0 395.259,0 | 52 | 597.593,146 395.258,128 | 30.15 8 |
| 52 | 597.593,146 395.258,128 | 1 | 597.593,843 395.272,787 | 14.67 6 | | | | | | | | | | |

** Lungimile segmentelor sunt determinate în planul de proiecție Stereo 70 și sunt rotunjite la 1 milimetru.

*** Distanța dintre puncte este formată din segmente cumulate ce sunt mai mici decât valoarea 1 milimetru.

**DATE DESPRE IMOBILUL NR. 2895**

Oficiul de Cadastru și Publicitate Imobiliară PRAHOVA
Biroul de Cadastru și Publicitate Imobiliară Ploiești

A. Partea I. Descrierea imobilului

TEREN Intravilan

Adresa: Loc. Mocesti, Jud. Prahova

| Nr. Crt | Nr cadastral Nr. topografic | Suprafața* (mp) | Observații / Referințe |
|---------|-----------------------------|-----------------|--|
| A1 | 22990 | 3.170 | Sector cadastral:35 Teren imprejmuit; Teren imprejmuit cu gard de plasa |

Construcții

| Crt | Nr cadastral Nr. topografic | Adresa | Observații / Referințe |
|------|-----------------------------|----------------------------|--|
| A1.1 | 22990-C1 | Loc. Mocesti, Jud. Prahova | Nr. niveluri:1; S. construita la sol:158 mp; Locuinta, Parter, An 1950, supraf. constr. desf. = 158.4 mp |

B. Partea II. Proprietari și acte

| Inscrieri privitoare la dreptul de proprietate și alte drepturi reale | | Referințe |
|---|---|-----------|
| 8480 / 23/01/2024 | | |
| Act Notarial nr. 08, din 05/03/2004 emis de NP ILIE LAURA MARCELA (act administrativ nr 192667 din 10.01.2024, emis de OCPI Prahova; act notarial nr 1714 din 12.05.2023, emis de NP DRĂGAN OLGA LIDIA; act administrativ nr 216664 din 11.10.2023, emis de Comisia Județeană Prahova; act notarial nr 492 din 22.02.1995, emis de NOTARIATUL DE STAT JUDETEAN PRAHOVA; act notarial nr 1988 din 23.08.2012, emis de NP DRĂGAN OLGA LIDIA; act notarial nr 1153 din 17.06.2008, emis de NP DRĂGAN OLGA LIDIA; act administrativ nr 11899 din 17.11.2023, emis de PRIMĂRIA IORDACHEANU; act notarial nr 451 din 19.03.2008, emis de NP DRĂGAN OLGA LIDIA; act notarial nr 1713 din 12.05.2023, emis de NP DRĂGAN OLGA LIDIA; act notarial nr 493 din 22.02.1995, emis de NOTARIATUL DE STAT JUDETEAN PRAHOVA); | | |
| B1 | Intabulare, drept de PROPRIETATE, dobândit prin Succesiune, cota actuala 1/1 1) IONESCU EUGEN -IOAN 2) IONESCU MIRELA | A1 |
| B2 | Intabulare, drept de PROPRIETATE, dobândit prin Succesiune, cota actuala 1/1 1) IONESCU EUGEN -IOAN 2) IONESCU MIRELA | A1.1 |

C. Partea III. SARCINI .

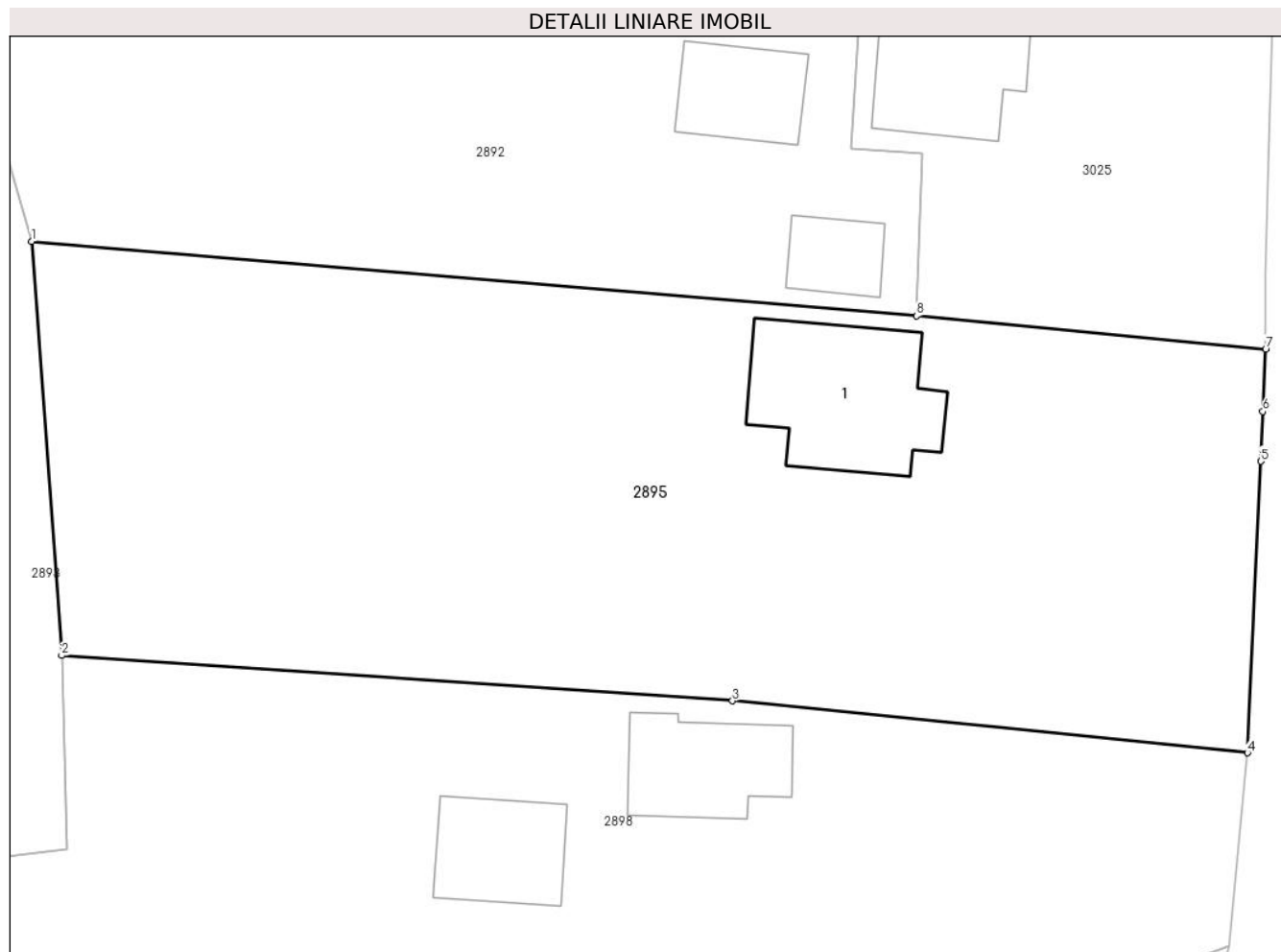
| Inscrieri privind dezmembramintele dreptului de proprietate, drepturi reale de garanție și sarcini | Referințe |
|--|-----------|
| NU SUNT | |

Anexa Nr. 1 La Partea I

Teren

| Nr cadastral | Suprafața (mp)* | Observații / Referințe |
|--------------|-----------------|-----------------------------------|
| 22990 | 3.170 | Teren împrejmuit cu gard de plasa |

* Suprafața este determinată în planul de proiecție Stereo 70.



Date referitoare la teren

| Crt | Categorie folosință | Intravilan | Suprafața (mp) | Tarla | Parcelă | Nr. topo | Observații / Referințe |
|-----|---------------------|------------|----------------|-------|---------|----------|------------------------|
| 1 | curți constructii | DA | 1.000 | 15 | 846 | - | |
| 2 | arabil | DA | 2.170 | 15 | 847 | - | |

Date referitoare la construcții

| Crt | Număr | Destinație construcție | Supraf. (mp) | Situație juridică | Observații / Referințe |
|------|----------|-------------------------|--------------|-------------------|--|
| A1.1 | 22990-C1 | construcții de locuințe | 158 | Cu acte | Nr. niveluri:1; S. construită la sol:158 mp; Locuința, Parter, An 1950, supraf. constr. desf. = 158.4 mp |

Lungime Segmente

1) Valorile lungimilor segmentelor sunt obținute din proiecție în plan.

| Punct început | X / Y | Punct sfârșit | X / Y | Lungime segment (** (m) |
|---------------|----------------------------|---------------|----------------------------|-------------------------|
| 1 | 597.599,442 395.197,864 | 2 | 597.601,849 395.164,566 | 33.385 |
| 2 | 597.601,849 395.164,566 | 3 | 597.655,832 395.160,924 | 54.106 |

| Punct început | X / Y | Punct sfârșit | X / Y | Lungime segment (** (m) |
|---------------|----------------------------|---------------|----------------------------|-------------------------|
| 3 | 597.655,832 395.160,924 | 4 | 597.697,275 395.156,73 | 41.655 |
| 4 | 597.697,275 395.156,73 | 5 | 597.698,339 395.180,177 | 23.471 |
| 5 | 597.698,339 395.180,177 | 6 | 597.698,52 395.184,173 | 4.0 |
| 6 | 597.698,52 395.184,173 | 7 | 597.698,747 395.189,168 | 5.0 |
| 7 | 597.698,747 395.189,168 | 8 | 597.670,659 395.191,862 | 28.217 |
| 8 | 597.670,659 395.191,862 | 1 | 597.599,442 395.197,864 | 71.469 |

** Lungimile segmentelor sunt determinate în planul de proiecție Stereo 70 și sunt rotunjite la 1 milimetru.

*** Distanța dintre puncte este formată din segmente cumulate ce sunt mai mici decât valoarea 1 milimetru.

**DATE DESPRE IMOBILUL NR. 2896**

Oficiul de Cadastru și Publicitate Imobiliară PRAHOVA
Biroul de Cadastru și Publicitate Imobiliară Ploiești

A. Partea I. Descrierea imobilului

TEREN Extravilan

Adresa: Jud. Prahova

| Nr. Crt | Nr cadastral Nr. topografic | Suprafața* (mp) | Observații / Referințe |
|---------|-----------------------------|-----------------|---|
| A1 | | 1.340 | Sector cadastral:35 Teren neimprejmuit; |

B. Partea II. Proprietari și acte

| Inscrieri privitoare la dreptul de proprietate și alte drepturi reale | | Referințe |
|---|--|-----------|
| / | | |
| Act Normativ nr. 7, din 13/03/1996 emis de PARLAMENTUL ROMANIEI; | | |
| B1 | Intabulare, drept de PROPRIETATE, dobandit prin Lege, cota actuala 1/1 1) COMUNA IORDACHEANU, CIF:2845800, DOMENIU PUBLIC | A1 |

C. Partea III. SARCINI .

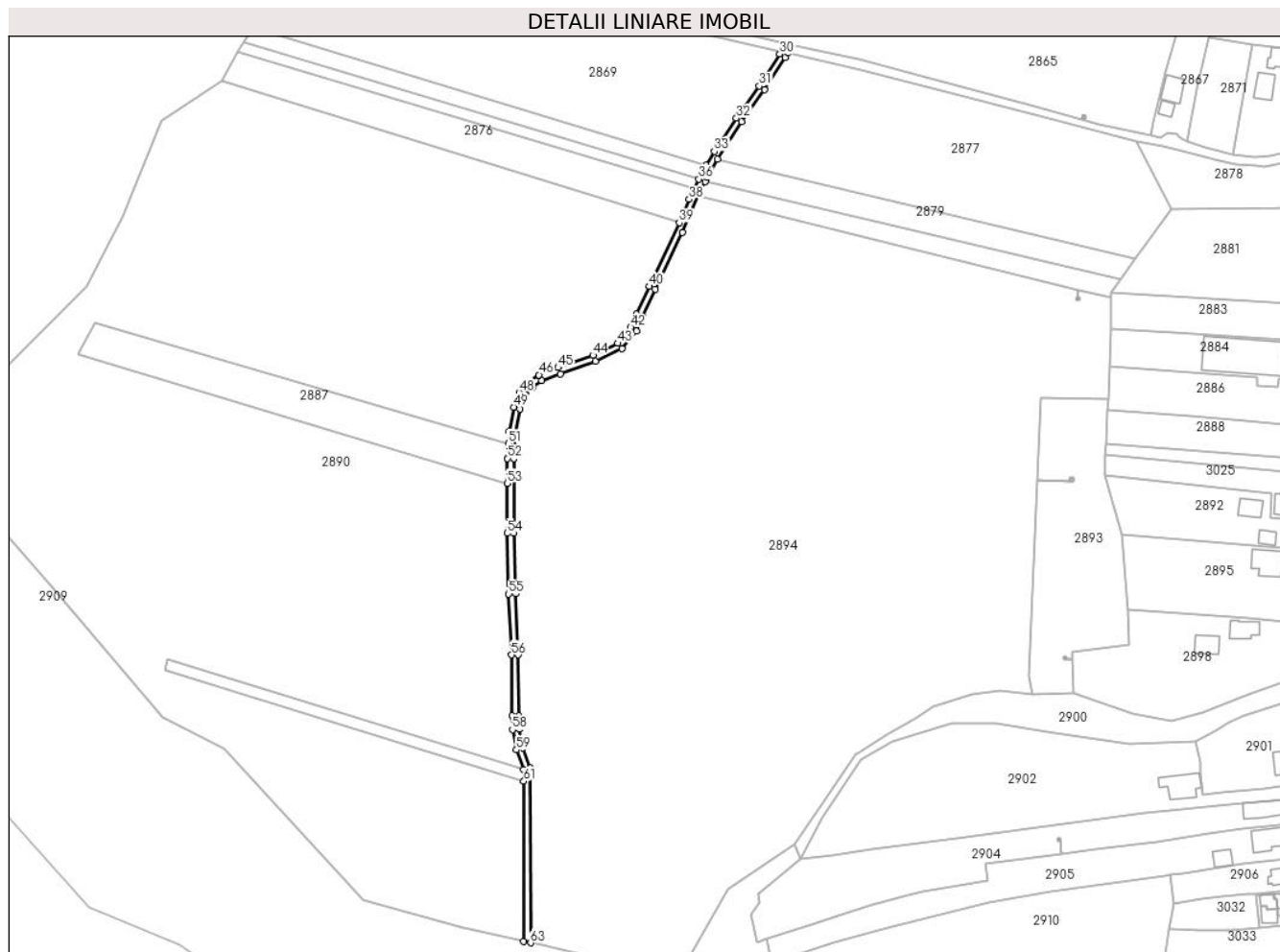
| Inscrieri privind dezmembramintele dreptului de proprietate, drepturi reale de garanție și sarcini | Referințe |
|--|-----------|
| NU SUNT | |

Anexa Nr. 1 La Partea I

Teren

| Nr cadastral | Suprafața (mp)* | Observații / Referințe |
|--------------|-----------------|------------------------|
| | 1.340 | |

* Suprafața este determinată în planul de proiecție Stereo 70.



Date referitoare la teren

| Crt | Categorie folosință | Intravilan | Suprafața (mp) | Tarla | Parcelă | Nr. topo | Observații / Referințe |
|-----|---------------------|------------|----------------|-------|---------|----------|------------------------|
| 1 | drum | NU | 1.340 | - | 819 | - | |

Lungime Segmente

1) Valorile lungimilor segmentelor sunt obținute din proiecție în plan.

| Punct început | X / Y | Punct sfârșit | X / Y | Lungime segment |
|---------------|----------------------------|---------------|----------------------------|-----------------|
| 1 | 597.335,744 395.094,103 | 2 | 597.332,348 395.102,97 | 9.495 |
| 4 | 597.330,615 395.117,468 | 5 | 597.330,292 395.144,563 | 27.098 |
| 7 | 597.328,276 395.198,603 | 8 | 597.328,452 395.231,802 | 33.2 |
| 10 | 597.331,166 395.253,88 | 11 | 597.333,396 395.259,665 | 6.2 |
| 13 | 597.340,875 395.266,36 | 14 | 597.349,107 395.269,471 | 8.8 |
| 16 | 597.376,615 395.280,704 | 17 | 597.382,956 395.288,608 | 10.133 |
| 2 | 597.332,348 395.102,97 | 3 | 597.330,69 395.111,472 | 8.662 |
| 5 | 597.330,292 395.144,563 | 6 | 597.329,067 395.171,614 | 27.079 |
| 8 | 597.328,452 395.231,802 | 9 | 597.329,082 395.243,385 | 11.6 |
| 11 | 597.333,396 395.259,665 | 12 | 597.336,724 395.263,537 | 5.105 |
| 14 | 597.349,107 395.269,471 | 15 | 597.364,72 395.275,012 | 16.567 |
| 17 | 597.382,956 395.288,608 | 18 | 597.385,652 395.294,969 | 6.91 |
| 3 | 597.330,69 395.111,472 | 4 | 597.330,615 395.117,468 | 5.996 |
| 6 | 597.329,067 395.171,614 | 7 | 597.328,276 395.198,603 | 27.0 |
| 9 | 597.329,082 395.243,385 | 10 | 597.331,166 395.253,88 | 10.7 |
| 12 | 597.336,724 395.263,537 | 13 | 597.340,875 395.266,36 | 5.02 |
| 15 | 597.364,72 395.275,012 | 16 | 597.376,615 395.280,704 | 13.186 |
| 18 | 597.385,652 395.294,969 | 19 | 597.391,467 395.307,153 | 13.5 |

| Punct început | X / Y | Punct sfârșit | X / Y | Lungime segment | Punct început | X / Y | Punct sfârșit | X / Y | Lungime segment | Punct început | X / Y | Punct sfârșit | X / Y | Lungime segment |
|---------------|----------------------------|---------------|----------------------------|-----------------|---------------|----------------------------|---------------|----------------------------|-----------------|---------------|----------------------------|---------------|----------------------------|-----------------|
| 19 | 597.391,467 395.307,153 | 20 | 597.403,526 395.332,423 | 28.0 | 20 | 597.403,526 395.332,423 | 21 | 597.410,554 395.348,873 | 17.888 | 21 | 597.410,554 395.348,873 | 22 | 597.413,567 395.355,141 | 6.955 |
| 22 | 597.413,567 395.355,141 | 23 | 597.414,414 395.356,901 | 1.953 | 23 | 597.414,414 395.356,901 | 24 | 597.419,146 395.365,07 | 9.441 | 24 | 597.419,146 395.365,07 | 25 | 597.429,958 395.381,605 | 19.756 |
| 25 | 597.429,958 395.381,605 | 26 | 597.440,152 395.395,952 | 17.6 | 26 | 597.440,152 395.395,952 | 27 | 597.449,305 395.410,159 | 16.9 | 27 | 597.449,305 395.410,159 | 28 | 597.450,675 395.412,284 | 2.529 |
| 28 | 597.450,675 395.412,284 | 29 | 597.447,568 395.413,002 | 3.188 | 29 | 597.447,568 395.413,002 | 30 | 597.446,783 395.411,784 | 1.45 | 30 | 597.446,783 395.411,784 | 31 | 597.437,667 395.397,634 | 16.832 |
| 31 | 597.437,667 395.397,634 | 32 | 597.427,485 395.383,303 | 17.58 | 32 | 597.427,485 395.383,303 | 33 | 597.417,679 395.368,521 | 17.739 | 33 | 597.417,679 395.368,521 | 34 | 597.414,081 395.362,31 | 7.177 |
| 34 | 597.414,081 395.362,31 | 35 | 597.411,76 395.358,305 | 4.629 | 35 | 597.411,76 395.358,305 | 36 | 597.410,72 395.356,142 | 2.4 | 36 | 597.410,72 395.356,142 | 37 | 597.408,785 395.352,119 | 4.465 |
| 37 | 597.408,785 395.352,119 | 38 | 597.406,431 395.347,223 | 5.432 | 38 | 597.406,431 395.347,223 | 39 | 597.402,093 395.336,792 | 11.297 | 39 | 597.402,093 395.336,792 | 40 | 597.388,759 395.308,445 | 31.326 |
| 40 | 597.388,759 395.308,445 | 41 | 597.382,916 395.296,201 | 13.566 | 41 | 597.382,916 395.296,201 | 42 | 597.380,356 395.290,161 | 6.561 | 42 | 597.380,356 395.290,161 | 43 | 597.374,703 395.283,114 | 9.034 |
| 43 | 597.374,703 395.283,114 | 44 | 597.363,568 395.277,786 | 12.344 | 44 | 597.363,568 395.277,786 | 45 | 597.348,075 395.272,288 | 16.44 | 45 | 597.348,075 395.272,288 | 46 | 597.339,482 395.269,041 | 9.186 |
| 46 | 597.339,482 395.269,041 | 47 | 597.334,709 395.265,794 | 5.773 | 47 | 597.334,709 395.265,794 | 48 | 597.330,783 395.261,228 | 6.021 | 48 | 597.330,783 395.261,228 | 49 | 597.328,274 395.254,718 | 6.977 |
| 49 | 597.328,274 395.254,718 | 50 | 597.326,098 395.243,761 | 11.171 | 50 | 597.326,098 395.243,761 | 51 | 597.325,81 395.238,454 | 5.315 | 51 | 597.325,81 395.238,454 | 52 | 597.325,453 395.231,892 | 6.572 |
| 52 | 597.325,453 395.231,892 | 53 | 597.325,394 395.220,79 | 11.102 | 53 | 597.325,394 395.220,79 | 54 | 597.325,276 395.198,567 | 22.224 | 54 | 597.325,276 395.198,567 | 55 | 597.326,069 395.171,502 | 27.076 |
| 55 | 597.326,069 395.171,502 | 56 | 597.327,293 395.144,478 | 27.053 | 56 | 597.327,293 395.144,478 | 57 | 597.327,615 395.117,431 | 27.049 | 57 | 597.327,615 395.117,431 | 58 | 597.327,694 395.111,164 | 6.268 |
| 58 | 597.327,694 395.111,164 | 59 | 597.329,448 395.102,167 | 9.166 | 59 | 597.329,448 395.102,167 | 60 | 597.332,745 395.093,464 | 9.307 | 60 | 597.332,745 395.093,464 | 61 | 597.332,746 395.088,156 | 5.308 |
| 61 | 597.332,746 395.088,156 | 62 | 597.332,765 395.016,998 | 71.157 | 62 | 597.332,765 395.016,998 | 63 | 597.335,766 395.016,333 | 3.073 | 63 | 597.335,766 395.016,333 | 1 | 597.335,744 395.094,103 | 77.77 |

** Lungimile segmentelor sunt determinate în planul de proiecție Stereo 70 și sunt rotunjite la 1 milimetru.

*** Distanța dintre puncte este formată din segmente cumulate ce sunt mai mici decât valoarea 1 milimetru.

**DATE DESPRE IMOBILUL NR. 2897**

Oficiul de Cadastru și Publicitate Imobiliară PRAHOVA
Biroul de Cadastru și Publicitate Imobiliară Ploiești

A. Partea I. Descrierea imobilului

TEREN Extravilan

Adresa: Jud. Prahova

| Nr. Crt | Nr cadastral Nr. topografic | Suprafața* (mp) | Observații / Referințe |
|---------|-----------------------------|-----------------|--|
| A1 | | 1 | Sector cadastral:35 Teren neimprijmit; |

Construcții

| Crt | Nr cadastral Nr. topografic | Adresa | Observații / Referințe |
|------|-----------------------------|--------------|---|
| A1.1 | | Jud. Prahova | Nr. niveluri:1; S. construita la sol:1 mp; STALP ENERGIE ELECTRICA LEA 20KV |

B. Partea II. Proprietari și acte

| Inscrieri privitoare la dreptul de proprietate și alte drepturi reale | | Referințe |
|---|--|-----------|
| / | | |
| Act Normativ nr. 123, din 10/07/2012 emis de PARLAMENTUL ROMANIEI; | | |
| B1 | Intabulare, drept de PROPRIETATE, dobandit prin Lege, cota actuala 1/1 1) STATUL ROMAN, CIF:9999999999999, DOMENIU PUBLIC | A1, A1.1 |
| Act Normativ nr. 980, din 16/12/2015 emis de GUVERNUL ROMANIEI; | | |
| B2 | Intabulare, drept de ADMINISTRARE, dobandit prin Lege 1) MINISTERUL ECONOMIEI, ENERGIEI SI MEDIULUI DE AFACERI, CIF:9999999999999 | A1, A1.1 |
| Act Administrativ nr. 9, din 07/10/2005 emis de MINISTERUL ECONOMIEI SI COMERTULUI (ACT ADITIONAL 1/10.06.2008 EMIS DE MINISTERUL ECONOMIEI SI FINANTELOR, ACT ADITIONAL 2/18.06.2015 EMIS DE MINISTERUL ENERGIEI, INTREPRINDERILOR MICI SI MIJLOCII SI MEDIULUI DE AFACERI, ACT ADITIONAL 3/10.02.2016 EMIS DE MINISTERUL ENERGIEI, ACT ADITIONAL 4/02.03.2017 EMIS DE MINISTERUL ENERGIEI); | | |
| B3 | Intabulare, drept de CONCESIUNE, dobandit prin Lege 1) DISTRIBUTIE ENERGIE ELECTRICA ROMANIA SA, CIF:14476722 | A1, A1.1 |

C. Partea III. SARCINI .

| Inscrieri privind dezmembramintele dreptului de proprietate, drepturi reale de garanție și sarcini | Referințe |
|--|-----------|
| NU SUNT | |

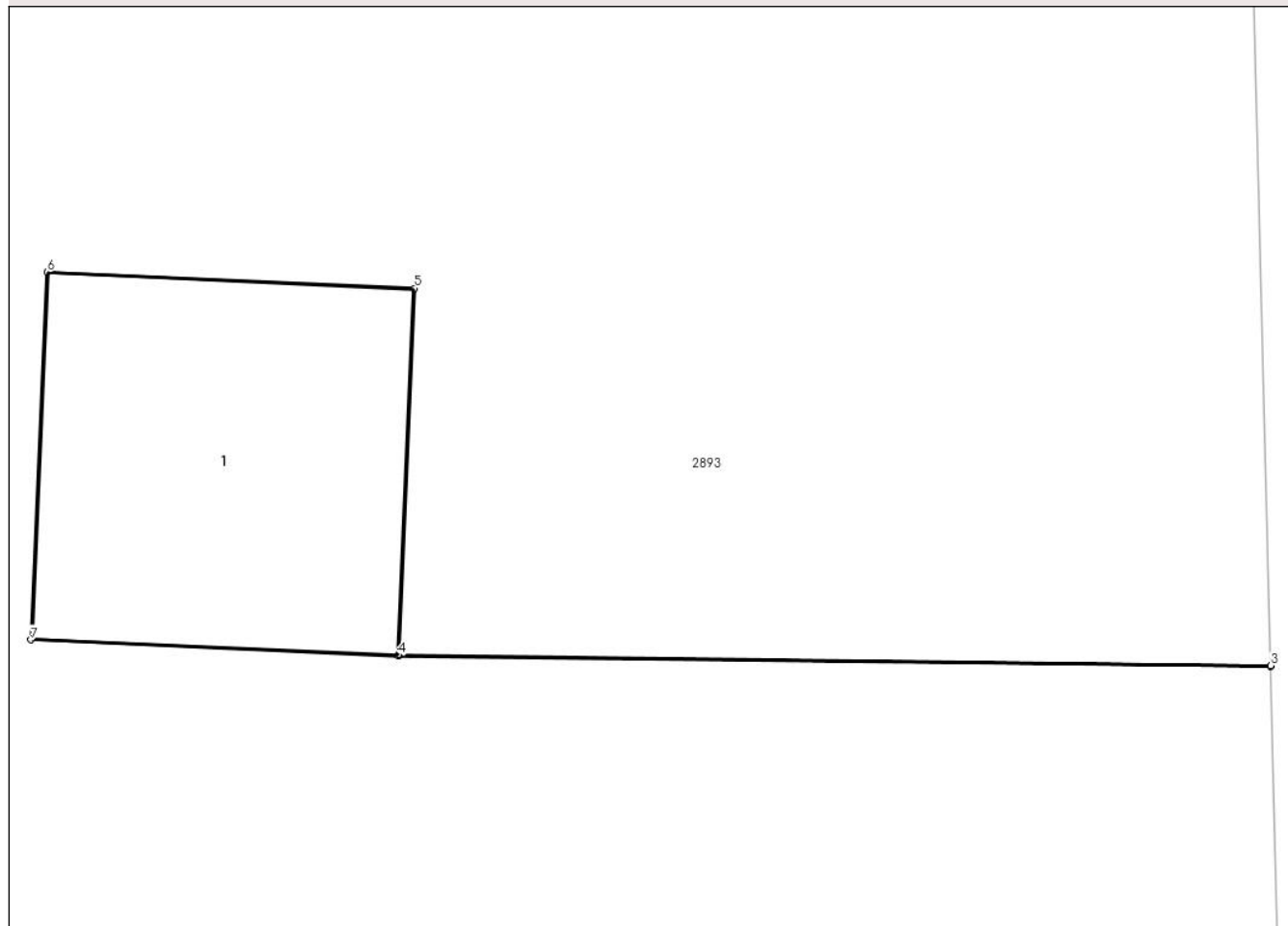
Anexa Nr. 1 La Partea I

Teren

| Nr cadastral | Suprafața (mp)* | Observații / Referințe |
|--------------|-----------------|------------------------|
| | 1 | |

* Suprafața este determinată în planul de proiecție Stereo 70.

DETALII LINIARE IMOBIL



Date referitoare la teren

| Crt | Categorie folosință | Intra vilan | Suprafața (mp) | Tarla | Parcelă | Nr. topo | Observații / Referințe |
|-----|---------------------|-------------|----------------|-------|---------|----------|------------------------|
| 1 | curți constructii | NU | 1 | - | - | - | |

Date referitoare la construcții

| Crt | Număr | Destinație construcție | Supraf. (mp) | Situație juridică | Observații / Referințe |
|------|-------|--------------------------------------|--------------|-------------------|---|
| A1.1 | | construcții industriale și edilitare | 1 | Cu acte | Nr. niveluri:1; S. construită la sol:1 mp; STALP ENERGIE ELECTRICA LEA 20KV |

Lungime Segmente

1) Valorile lungimilor segmentelor sunt obținute din proiecție în plan.

| Punct început | X / Y | Punct sfârșit | X / Y | Lungime segment (** (m)) |
|---------------|----------------------------|---------------|----------------------------|--------------------------|
| 1 | 597.574,34 395.142,315 | 2 | 597.577,185 395.142,281 | 2.846 |
| 2 | 597.577,185 395.142,281 | 3 | 597.577,185 395.142,284 | 0.003 |
| 3 | 597.577,185 395.142,284 | 4 | 597.574,34 395.142,318 | 2.846 |

| Punct început | X / Y | Punct sfârșit | X / Y | Lungime segment (** (m) |
|---------------|----------------------------|---------------|----------------------------|-------------------------|
| 4 | 597.574,34 395.142,318 | 5 | 597.574,393 395.143,514 | 1.197 |
| 5 | 597.574,393 395.143,514 | 6 | 597.573,194 395.143,566 | 1.2 |
| 6 | 597.573,194 395.143,566 | 7 | 597.573,141 395.142,368 | 1.2 |
| 7 | 597.573,141 395.142,368 | 1 | 597.574,34 395.142,315 | 1.2 |

** Lungimile segmentelor sunt determinate în planul de proiecție Stereo 70 și sunt rotunjite la 1 milimetru.

*** Distanța dintre puncte este formată din segmente cumulate ce sunt mai mici decât valoarea 1 milimetru.

**DATE DESPRE IMOBILUL NR. 2898**

Oficiul de Cadastru și Publicitate Imobiliară PRAHOVA
Biroul de Cadastru și Publicitate Imobiliară Ploiești

A. Partea I. Descrierea imobilului

TEREN Necunoscut

Adresa: Loc. Mocesti, Jud. Prahova

| Nr. Crt | Nr cadastral Nr. topografic | Suprafața* (mp) | Observații / Referințe |
|---------|--------------------------------|-----------------|---------------------------------------|
| A1 | | 3.952 | Sector cadastral:35 Teren imprejmuit; |

B. Partea II. Proprietari și acte

| Inscrieri privitoare la dreptul de proprietate și alte drepturi reale | | Referințe |
|--|---|-----------|
| / | | |
| Act Normativ nr. 7, din 13/03/1996 emis de PARLAMENTUL ROMANIEI (ART. 13); | | |
| B1 | Inscrierea posesiei, drept de PROPRIETATE, dobandit prin Lege, cota actuala 1/1 1) NEIDENTIFICAT NEIDENTIFICAT | A1 |
| B2 | SE NOTEAZA MENTIUNEA DE PROPRIETAR NEIDENTIFICAT | A1 |

C. Partea III. SARCINI .

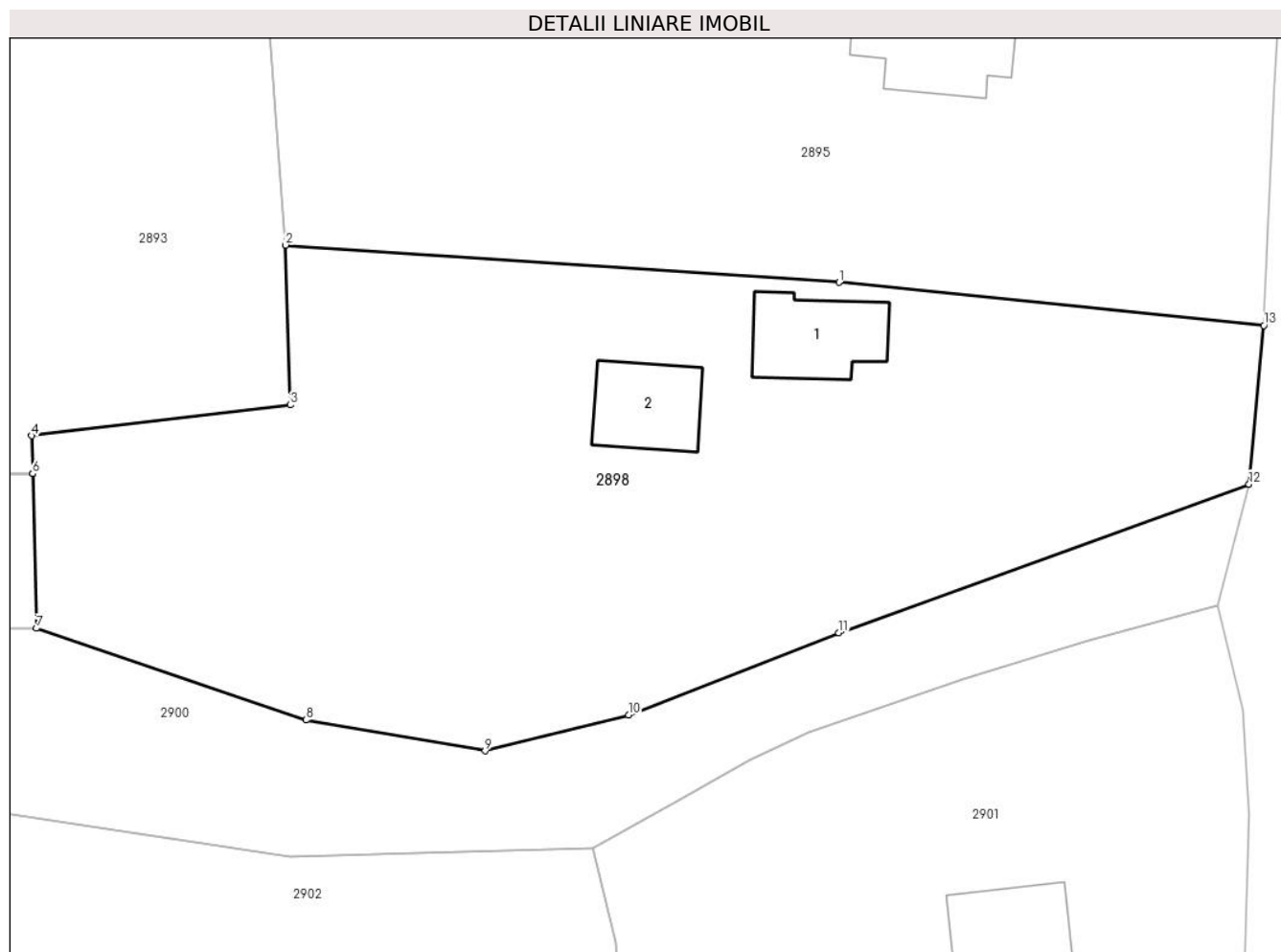
| Inscrieri privind dezmembramintele dreptului de proprietate, drepturi reale de garanție și sarcini | Referințe |
|--|-----------|
| NU SUNT | |

Anexa Nr. 1 La Partea I

Teren

| Nr cadastral | Suprafața (mp)* | Observații / Referințe |
|--------------|-----------------|------------------------|
| | 3.952 | |

* Suprafața este determinată în planul de proiecție Stereo 70.



Date referitoare la teren

| Crt | Categorie folosință | Intravilan | Suprafața (mp) | Tarla | Parcelă | Nr. topo | Observații / Referințe |
|-----|---------------------|------------|----------------|-------|---------|----------|------------------------|
| 1 | curți constructii | DA | 800 | 15 | 850 | - | |
| 2 | arabil | NU | 62 | 15 | 851 | - | |
| 3 | arabil | DA | 3.090 | 15 | 851 | - | |

Date referitoare la construcții

| Crt | Număr | Destinație construcție | Supraf. (mp) | Situație juridică | Observații / Referințe |
|------|-------|-------------------------|--------------|-------------------|--|
| A1.1 | | construcții de locuințe | 96 | Fara acte | Nr. niveluri:1; S. construita la sol:96 mp; LOCUINTA |
| A1.2 | | construcții anexa | 84 | Fara acte | Nr. niveluri:1; S. construita la sol:84 mp; ANEXA |

Lungime Segmente

1) Valorile lungimilor segmentelor sunt obținute din proiecție în plan.

| Punct început | X / Y | Punct sfârșit | X / Y | Lungime segment (** (m)) |
|---------------|----------------------------|---------------|----------------------------|--------------------------|
| 1 | 597.655,832 395.160,924 | 2 | 597.601,849 395.164,566 | 54.106 |

| Punct început | X / Y | Punct sfârşit | X / Y | Lungime segment (** (m) |
|---------------|----------------------------|---------------|----------------------------|-------------------------|
| 2 | 597.601,849 395.164,566 | 3 | 597.602,325 395.148,982 | 15.591 |
| 3 | 597.602,325 395.148,982 | 4 | 597.577,09 395.145,98 | 25.413 |
| 4 | 597.577,09 395.145,98 | 5 | 597.577,185 395.142,284 | 3.698 |
| 5 | 597.577,185 395.142,284 | 6 | 597.577,185 395.142,281 | 0.003 |
| 6 | 597.577,185 395.142,281 | 7 | 597.577,576 395.127,213 | 15.073 |
| 7 | 597.577,576 395.127,213 | 8 | 597.603,828 395.118,265 | 27.735 |
| 8 | 597.603,828 395.118,265 | 9 | 597.621,328 395.115,265 | 17.755 |
| 9 | 597.621,328 395.115,265 | 10 | 597.635,328 395.118,765 | 14.431 |
| 10 | 597.635,328 395.118,765 | 11 | 597.655,828 395.126,765 | 22.006 |
| 11 | 597.655,828 395.126,765 | 12 | 597.695,828 395.141,265 | 42.547 |
| 12 | 597.695,828 395.141,265 | 13 | 597.697,275 395.156,73 | 15.533 |
| 13 | 597.697,275 395.156,73 | 1 | 597.655,832 395.160,924 | 41.655 |

** Lungimile segmentelor sunt determinate în planul de proiecție Stereo 70 și sunt rotunjite la 1 milimetru.

*** Distanța dintre puncte este formată din segmente cumulate ce sunt mai mici decât valoarea 1 milimetru.

**DATE DESPRE IMOBILUL NR. 2899**

Oficiul de Cadastru și Publicitate Imobiliară PRAHOVA
Biroul de Cadastru și Publicitate Imobiliară Ploiești

A. Partea I. Descrierea imobilului

TEREN Extravilan

Adresa: Jud. Prahova

| Nr. Crt | Nr cadastral Nr. topografic | Suprafața* (mp) | Observații / Referințe |
|---------|-----------------------------|-----------------|---|
| A1 | | 845 | Sector cadastral:35 Teren neimprejmuit; |

B. Partea II. Proprietari și acte

| Inscrieri privitoare la dreptul de proprietate și alte drepturi reale | | Referințe |
|---|---|-----------|
| / | | |
| Act Administrativ nr. 211474, din 28/05/2013 emis de COMISIA JUDETEANA PRAHOVA; | | |
| B1 | Intabulare, drept de PROPRIETATE, dobandit prin Reconstituire, cota actuala 1/1 1) SPATARU PETRE | A1 |

C. Partea III. SARCINI .

| Inscrieri privind dezmembramintele dreptului de proprietate, drepturi reale de garanție și sarcini | Referințe |
|--|-----------|
| NU SUNT | |

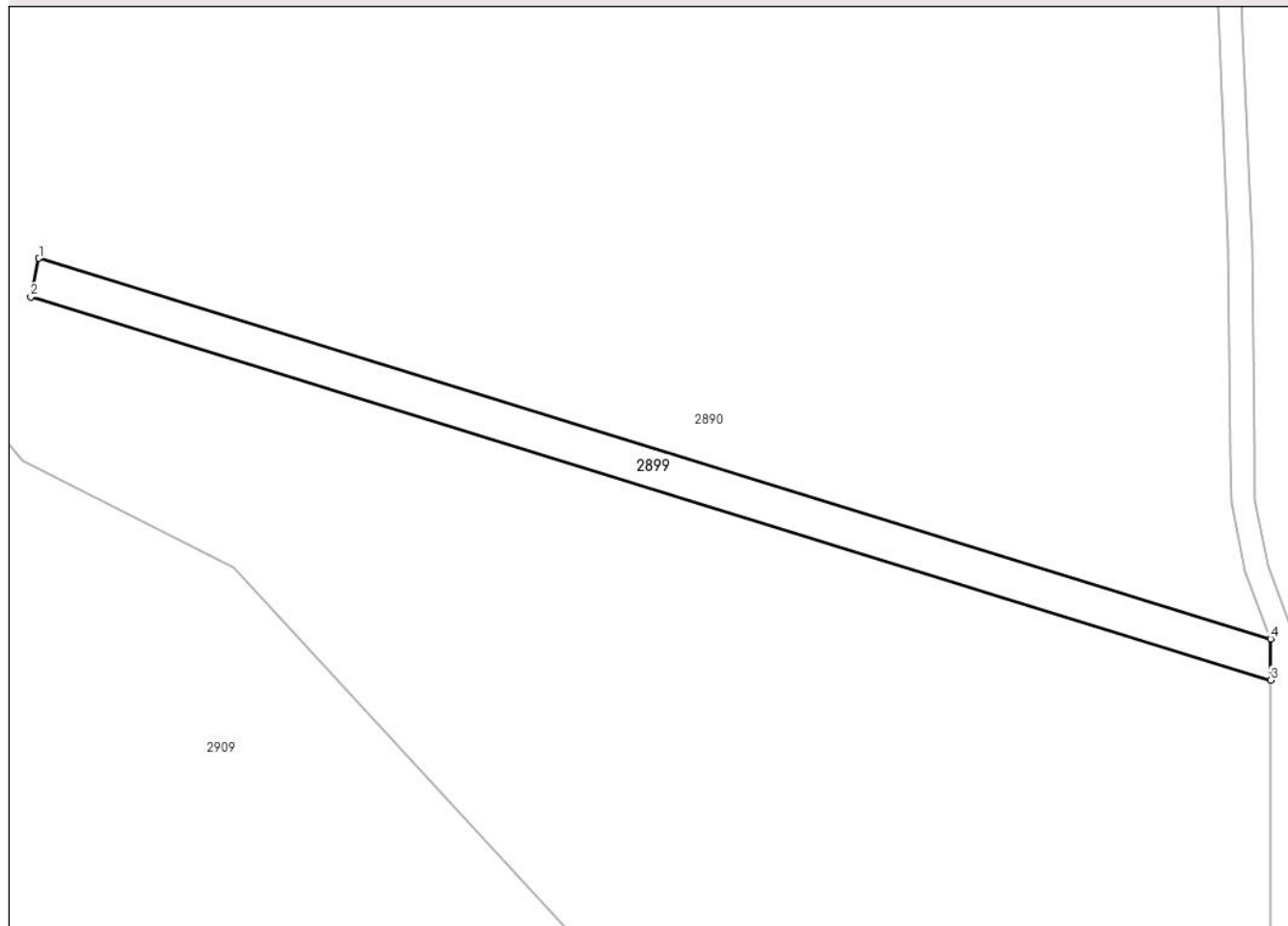
Anexa Nr. 1 La Partea I

Teren

| | | |
|--------------|-----------------|------------------------|
| Nr cadastral | Suprafața (mp)* | Observații / Referințe |
| | 845 | |

* Suprafața este determinată în planul de proiecție Stereo 70.

DETALII LINIARE IMOBIL



Date referitoare la teren

| Crt | Categorie folosință | Intra vilan | Suprafața (mp) | Tarla | Parcelă | Nr. topo | Observații / Referințe |
|-----|---------------------|-------------|----------------|-------|---------|----------|------------------------|
| 1 | arabil | NU | 845 | 28 | 820/35 | - | |

Lungime Segmente

1) Valorile lungimilor segmentelor sunt obținute din proiecție în plan.

| Punct început | X / Y | Punct sfârșit | X / Y | Lungime segment (** (m) |
|---------------|----------------------------|---------------|----------------------------|-------------------------|
| 1 | 597.174,048 395.142,47 | 2 | 597.173,0 395.137,486 | 5.092 |
| 2 | 597.173,0 395.137,486 | 3 | 597.332,746 395.088,156 | 167.19 |
| 3 | 597.332,746 395.088,156 | 4 | 597.332,745 395.093,464 | 5.308 |
| 4 | 597.332,745 395.093,464 | 1 | 597.174,048 395.142,47 | 166.091 |

** Lungimile segmentelor sunt determinate în planul de proiecție Stereo 70 și sunt rotunjite la 1 milimetru.

***** Distanţa dintre puncte este formată din segmente cumulate ce sunt mai mici decât valoarea 1 milimetru.**

**DATE DESPRE IMOBILUL NR. 2900**

Oficiul de Cadastru și Publicitate Imobiliară PRAHOVA
Biroul de Cadastru și Publicitate Imobiliară Ploiești

A. Partea I. Descrierea imobilului

TEREN Necunoscut

Adresa: Loc. Iordacheanu, Jud. Prahova

| Nr. Crt | Nr cadastral Nr. topografic | Suprafața* (mp) | Observații / Referințe |
|---------|--------------------------------|-----------------|--|
| A1 | | 2.617 | Sector cadastral:35 Teren neimprejmit; |

B. Partea II. Proprietari și acte

| Inscrieri privitoare la dreptul de proprietate și alte drepturi reale | | Referințe |
|--|---|-----------|
| / | | |
| Act Normativ nr. 7, din 13/03/1996 emis de PARLAMENTUL ROMANIEI (ART. 13); | | |
| B1 | Inscrierea posesiei, drept de PROPRIETATE, dobandit prin Lege, cota actuala 1/1 1) NEIDENTIFICAT NEIDENTIFICAT | A1 |
| B2 | SE NOTEAZA MENTIUNEA DE PROPRIETAR NEIDENTIFICAT | A1 |

C. Partea III. SARCINI .

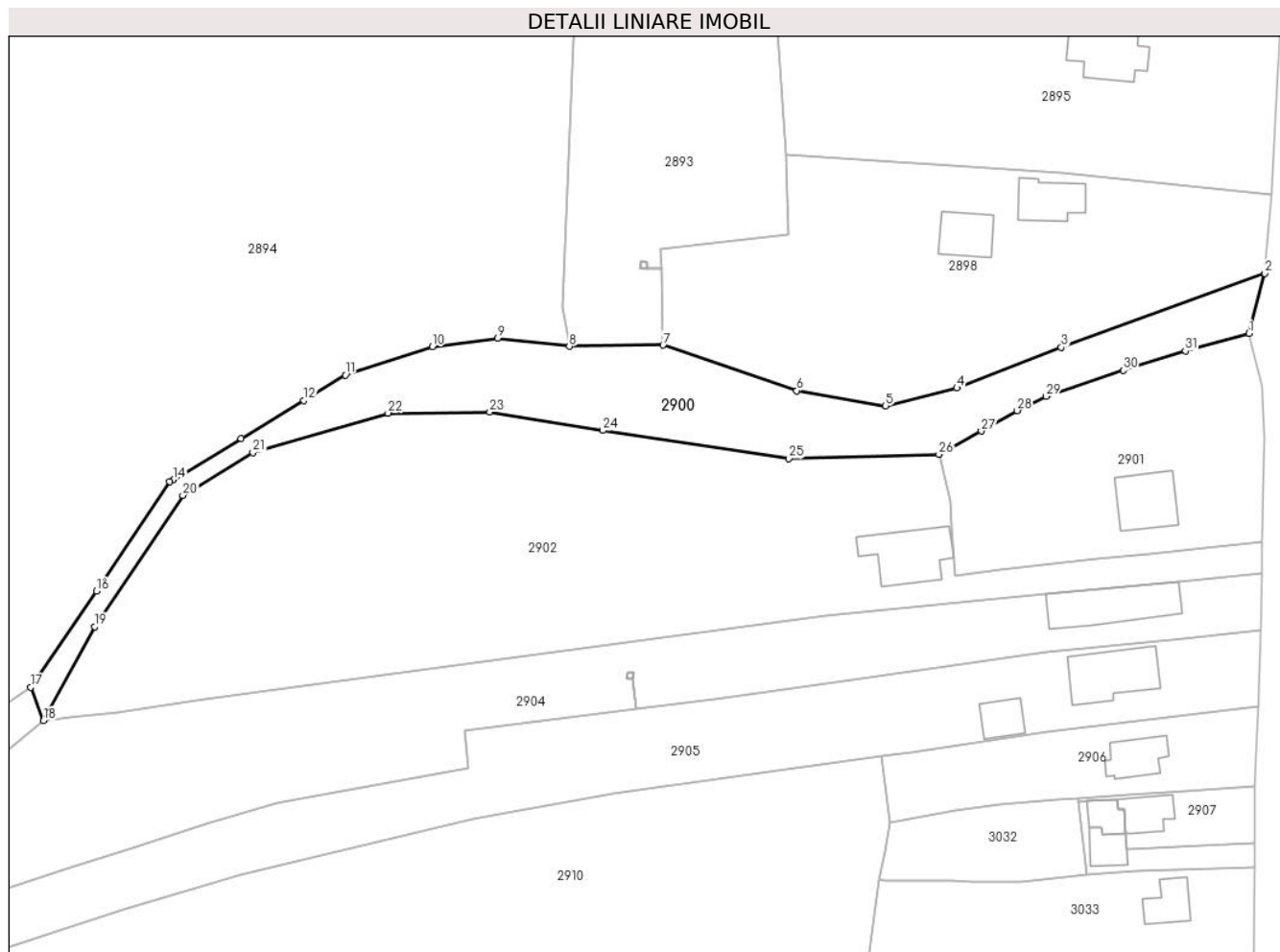
| Inscrieri privind dezmembramintele dreptului de proprietate, drepturi reale de garanție și sarcini | Referințe |
|--|-----------|
| NU SUNT | |

Anexa Nr. 1 La Partea I

Teren

| Nr cadastral | Suprafața (mp)* | Observații / Referințe |
|--------------|-----------------|------------------------|
| | 2.617 | |

* Suprafața este determinată în planul de proiecție Stereo 70.



Date referitoare la teren

| Crt | Categorie folosință | Intravilan | Suprafața (mp) | Tarla | Parcelă | Nr. topo | Observații / Referințe |
|-----|---------------------|------------|----------------|-------|---------|----------|------------------------|
| 1 | curți constructii | DA | 1.325 | - | - | - | VALCEL |
| 2 | curți constructii | NU | 1.292 | - | - | - | VALCEL |

Lungime Segmente

1) Valorile lungimilor segmentelor sunt obținute din proiecție în plan.

| Punct început | X / Y | Punct sfârșit | X / Y | Lungime segment (** (m) |
|---------------|----------------------------|---------------|----------------------------|-------------------------|
| 1 | 597.692,728 395.129,483 | 2 | 597.695,828 395.141,265 | 12.183 |
| 3 | 597.655,828 395.126,765 | 4 | 597.635,328 395.118,765 | 22.006 |
| 5 | 597.621,328 395.115,265 | 6 | 597.603,828 395.118,265 | 17.755 |
| 7 | 597.577,576 395.127,213 | 8 | 597.559,183 395.126,966 | 18.394 |

| Punct început | X / Y | Punct sfârșit | X / Y | Lungime segment (** (m) |
|---------------|----------------------------|---------------|----------------------------|-------------------------|
| 2 | 597.695,828 395.141,265 | 3 | 597.655,828 395.126,765 | 42.547 |
| 4 | 597.635,328 395.118,765 | 5 | 597.621,328 395.115,265 | 14.431 |
| 6 | 597.603,828 395.118,265 | 7 | 597.577,576 395.127,213 | 27.735 |
| 8 | 597.559,183 395.126,966 | 9 | 597.545,079 395.128,533 | 14.191 |

| Punct început | X / Y | Punct sfârșit | X / Y | Lungime segment (** (m) |
|---------------|----------------------------|---------------|----------------------------|-------------------------|
| 9 | 597.545,079 395.128,533 | 10 | 597.532,234 395.126,862 | 12.954 |
| 11 | 597.515,132 395.121,306 | 12 | 597.506,952 395.116,342 | 9.569 |
| 13 | 597.494,65 395.108,876 | 14 | 597.481,311 395.100,782 | 15.602 |
| 15 | 597.480,654 395.100,384 | 16 | 597.466,218 395.078,899 | 25.884 |
| 17 | 597.453,306 395.060,051 | 18 | 597.455,826 395.053,474 | 7.043 |
| 19 | 597.465,864 395.071,899 | 20 | 597.483,207 395.097,711 | 31.097 |
| 21 | 597.496,993 395.106,076 | 22 | 597.523,529 395.113,868 | 27.656 |
| 23 | 597.543,528 395.114,075 | 24 | 597.565,732 395.110,438 | 22.5 |
| 25 | 597.602,317 395.104,916 | 26 | 597.631,806 395.105,73 | 29.5 |
| 27 | 597.640,118 395.110,323 | 28 | 597.647,179 395.114,324 | 8.116 |
| 29 | 597.652,857 395.117,132 | 30 | 597.667,999 395.122,25 | 15.984 |
| 31 | 597.680,225 395.126,072 | 1 | 597.692,728 395.129,483 | 12.96 |

| Punct început | X / Y | Punct sfârșit | X / Y | Lungime segment (** (m) |
|---------------|----------------------------|---------------|----------------------------|-------------------------|
| 10 | 597.532,234 395.126,862 | 11 | 597.515,132 395.121,306 | 17.981 |
| 12 | 597.506,952 395.116,342 | 13 | 597.494,65 395.108,876 | 14.39 |
| 14 | 597.481,311 395.100,782 | 15 | 597.480,654 395.100,384 | 0.768 |
| 16 | 597.466,218 395.078,899 | 17 | 597.453,306 395.060,051 | 22.847 |
| 18 | 597.455,826 395.053,474 | 19 | 597.465,864 395.071,899 | 20.982 |
| 20 | 597.483,207 395.097,711 | 21 | 597.496,993 395.106,076 | 16.125 |
| 22 | 597.523,529 395.113,868 | 23 | 597.543,528 395.114,075 | 20.0 |
| 24 | 597.565,732 395.110,438 | 25 | 597.602,317 395.104,916 | 37.0 |
| 26 | 597.631,806 395.105,73 | 27 | 597.640,118 395.110,323 | 9.497 |
| 28 | 597.647,179 395.114,324 | 29 | 597.652,857 395.117,132 | 6.334 |
| 30 | 597.667,999 395.122,25 | 31 | 597.680,225 395.126,072 | 12.809 |

** Lungimile segmentelor sunt determinate în planul de proiecție Stereo 70 și sunt rotunjite la 1 milimetru.

*** Distanța dintre puncte este formată din segmente cumulate ce sunt mai mici decât valoarea 1 milimetru.

**DATE DESPRE IMOBILUL NR. 2901**

Oficiul de Cadastru și Publicitate Imobiliară PRAHOVA
Biroul de Cadastru și Publicitate Imobiliară Ploiești

A. Partea I. Descrierea imobilului

TEREN Intravilan

Adresa: Loc. Iordacheanu, Nr. 149, Jud. Prahova

| Nr. Crt | Nr cadastral Nr. topografic | Suprafața* (mp) | Observații / Referințe |
|---------|-----------------------------|-----------------|--|
| A1 | 20512 | 2.141 | Sector cadastral:35 Teren neimprijmit; |

Construcții

| Crt | Nr cadastral Nr. topografic | Adresa | Observații / Referințe |
|------|-----------------------------|---|---|
| A1.1 | 20512-C1 | Loc. Iordacheanu, Nr. 149, Jud. Prahova | Nr. niveluri:1; S. construita la sol:123 mp; LOCUINTA |

B. Partea II. Proprietari și acte

| Inscrieri privitoare la dreptul de proprietate și alte drepturi reale | | Referințe |
|---|--|-----------|
| 19615 / 12/04/2012 | | |
| Act Administrativ nr. 208853, din 26/10/2011 emis de COMISIA JUDETEANA PRAHOVA (act notarial nr. 51/07-04-2004 emis de NP LASLO CRISTINA CARMEN; act notarial nr. 57/20-04-2004 emis de NP LASLO CRISTINA CARMEN; act notarial nr. 58/20-04-2004 emis de NP LASLO CRISTINA CARMEN; act notarial nr. 161/14-04-2011 emis de NP IVAN CONSTANTIN; act notarial nr. 189/04-05-2011 emis de NP IVAN CONSTANTIN; act notarial nr. 479/25-11-2011 emis de NP IVAN CONSTANTIN; act notarial nr. 04/16-03-2012 emis de NP CHARCOVSCHI MARIUS PETRISOR; act notarial nr. 53/22-02-2012 emis de NP IVAN CONSTANTIN; act notarial nr.189/04.05.2011 emis de NP IVAN CONSTANTIN; act notarial nr.3722/01.06.2005 emis de NP LASLO CRISTINA CARMEN; act administrativ seria CE nr.094346/28.07.2007 emis de Primaria Comunei Iordacheanu; act administrativ seria CE nr.742062/18.10.2008 emis de Primaria Comunei Iordacheanu; act administrativ nr.2376/09.04.2012 emis de Primaria Comunei Iordacheanu); | | |
| B1 | Intabulare, drept de PROPRIETATE, dobandit prin Succesiune, cota actuala 3/32 1) VASILE DANIELA GIORGIANA, (fosta Stancu) | A1 |
| B2 | Intabulare, drept de PROPRIETATE, dobandit prin Succesiune, cota actuala 3/64 1) VASILE DANIELA GIORGIANA, (fosta Stancu) | A1.1 |
| 30021 / 29/05/2012 | | |
| Act Notarial nr. 2712, din 28/05/2012 emis de NP IVAN CONSTANTIN; | | |
| B3 | Intabulare, drept de PROPRIETATE cumparare ca bun comun, dobandit prin Conventie, cota actuala 29/32 1) VASILE DANIELA GIORGIANA, (fosta Stancu) 2) VASILE ADRIAN-CONSTANTIN | A1 |
| B4 | Intabulare, drept de PROPRIETATE cumparare ca bun comun, dobandit prin Conventie, cota actuala 61/64 1) VASILE DANIELA GIORGIANA, (fosta Stancu) 2) VASILE ADRIAN-CONSTANTIN | A1.1 |
| B5 | se indreapta din oficiu eroarea materiala strecurata in cuprinsul prezentei carti funciare in sensul ca Ghinescu Elisabeta, Radu Ana, Stancu Elena, Ilie Doina Paraschiva, Stancu Maria, Radu Marilena Mihaela, Stancu Mircea, Vasile Daniela Girogiana, Radu Ana, Ghita Niculina, Hirtau Costel, Manolache Georgeta, Porumb Elena, Minea Georgeta, Manolache Mariana, Manolache Cristina Daniela, Manolache Mihaela, Manolache Maria, Sasu Floarea si Manolache Marin detin impreuna cota de 1/1 din teren si cota de 1/1 din constructie | A1, A1.1 |

C. Partea III. SARCINI .

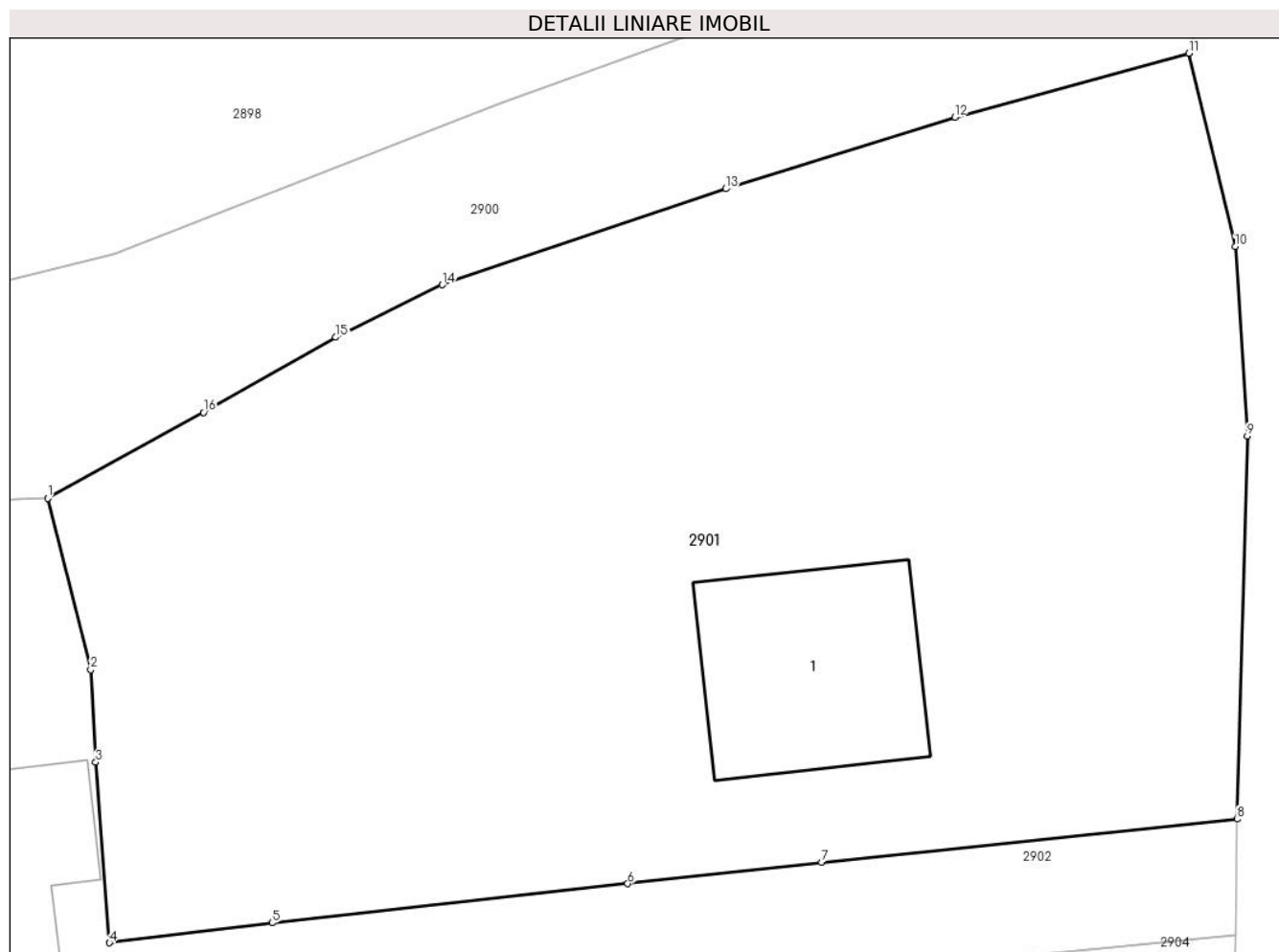
| Inscrieri privind dezmembramintele dreptului de proprietate, drepturi reale de garanție și sarcini | Referințe |
|--|-----------|
| NU SUNT | |

Anexa Nr. 1 La Partea I

Teren

| Nr cadastral | Suprafața (mp)* | Observații / Referințe |
|--------------|-----------------|------------------------|
| 20512 | 2.141 | |

* Suprafața este determinată în planul de proiecție Stereo 70.



Date referitoare la teren

| Crt | Categorie folosință | Intravilan | Suprafața (mp) | Tarla | Parcelă | Nr. topo | Observații / Referințe |
|-----|---------------------|------------|----------------|-------|---------|----------|------------------------|
| 1 | curți constructii | DA | 649 | 2 | 72 | - | |
| 2 | arabil | DA | 779 | 2 | 71 | - | |
| 3 | vie | DA | 713 | 2 | 73 | - | |

Date referitoare la construcții

| Crt | Număr | Destinație construcție | Supraf. (mp) | Situație juridică | Observații / Referințe |
|------|----------|-------------------------|--------------|-------------------|---|
| A1.1 | 20512-C1 | construcții de locuințe | 123 | Cu acte | Nr. niveluri:1; S. construită la sol:123 mp; LOCUINTA |

Lungime Segmente

1) Valorile lungimilor segmentelor sunt obținute din proiecție în plan.

| Punct început | X / Y | Punct sfârșit | X / Y | Lungime segment (** (m) |
|---------------|---------------------------|---------------|----------------------------|-------------------------|
| 1 | 597.631,806 395.105,73 | 2 | 597.634,087 395.096,59 | 9.42 |
| 2 | 597.634,087 395.096,59 | 3 | 597.634,359 395.091,651 | 4.946 |

| Punct început | X / Y | Punct sfârşit | X / Y | Lungime segment (** (m) |
|---------------|----------------------------|---------------|----------------------------|-------------------------|
| 3 | 597.634,359 395.091,651 | 4 | 597.635,091 395.082,019 | 9.66 |
| 4 | 597.635,091 395.082,019 | 5 | 597.643,778 395.083,082 | 8.752 |
| 5 | 597.643,778 395.083,082 | 6 | 597.662,764 395.085,169 | 19.1 |
| 6 | 597.662,764 395.085,169 | 7 | 597.673,113 395.086,307 | 10.411 |
| 7 | 597.673,113 395.086,307 | 8 | 597.695,302 395.088,614 | 22.309 |
| 8 | 597.695,302 395.088,614 | 9 | 597.695,854 395.109,058 | 20.451 |
| 9 | 597.695,854 395.109,058 | 10 | 597.695,199 395.119,163 | 10.126 |
| 10 | 597.695,199 395.119,163 | 11 | 597.692,728 395.129,483 | 10.612 |
| 11 | 597.692,728 395.129,483 | 12 | 597.680,225 395.126,072 | 12.96 |
| 12 | 597.680,225 395.126,072 | 13 | 597.667,999 395.122,25 | 12.809 |
| 13 | 597.667,999 395.122,25 | 14 | 597.652,857 395.117,132 | 15.984 |
| 14 | 597.652,857 395.117,132 | 15 | 597.647,179 395.114,324 | 6.334 |
| 15 | 597.647,179 395.114,324 | 16 | 597.640,118 395.110,323 | 8.116 |
| 16 | 597.640,118 395.110,323 | 1 | 597.631,806 395.105,73 | 9.497 |

** Lungimile segmentelor sunt determinate în planul de proiecţie Stereo 70 şi sunt rotunjite la 1 milimetru.

*** Distanţa dintre puncte este formată din segmente cumulate ce sunt mai mici decât valoarea 1 milimetru.

**DATE DESPRE IMOBILUL NR. 2902**

Oficiul de Cadastru și Publicitate Imobiliară PRAHOVA
Biroul de Cadastru și Publicitate Imobiliară Ploiești

A. Partea I. Descrierea imobilului

TEREN Necunoscut

Adresa: Loc. Iordacheanu, Jud. Prahova

| Nr. Crt | Nr cadastral Nr. topografic | Suprafața* (mp) | Observații / Referințe |
|---------|-----------------------------|-----------------|---------------------------------------|
| A1 | | 7.197 | Sector cadastral:35 Teren imprejmuit; |

B. Partea II. Proprietari și acte

| Inscrieri privitoare la dreptul de proprietate și alte drepturi reale | | Referințe |
|--|---|-----------|
| / | | |
| Act Normativ nr. 7, din 13/03/1996 emis de PARLAMENTUL ROMANIEI (ART. 13); | | |
| B1 | Inscrierea posesiei, drept de PROPRIETATE, dobandit prin Lege, cota actuala 1/1 1) NEIDENTIFICAT NEIDENTIFICAT | A1 |
| B2 | SE NOTEAZA MENTIUNEA DE PROPRIETAR NEIDENTIFICAT | A1 |

C. Partea III. SARCINI .

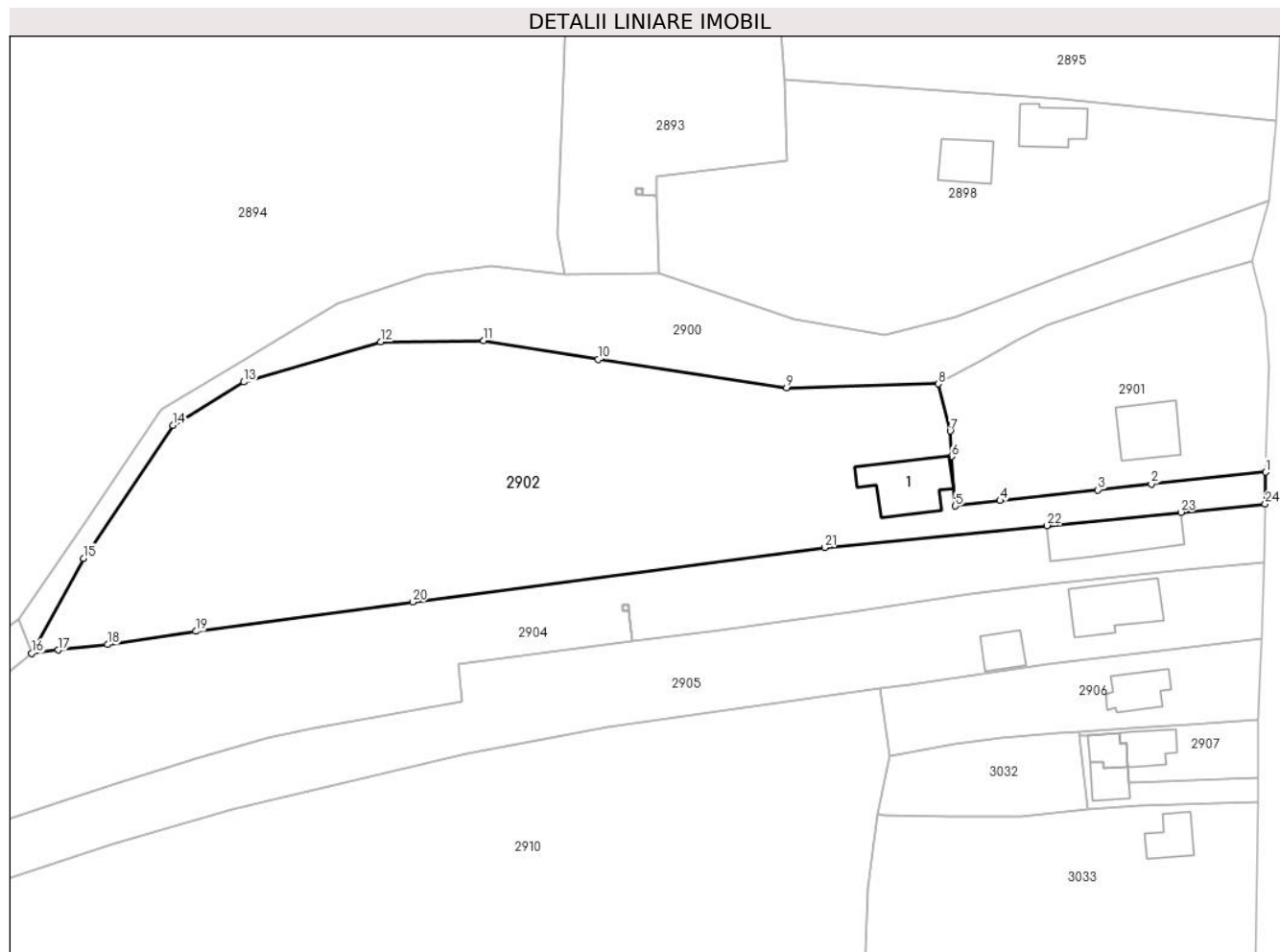
| Inscrieri privind dezmembramintele dreptului de proprietate, drepturi reale de garanție și sarcini | Referințe |
|--|-----------|
| NU SUNT | |

Anexa Nr. 1 La Partea I

Teren

| Nr cadastral | Suprafața (mp)* | Observații / Referințe |
|--------------|-----------------|------------------------|
| | 7.197 | |

* Suprafața este determinată în planul de proiecție Stereo 70.



Date referitoare la teren

| Crt | Categorie folosință | Intravilan | Suprafața (mp) | Tarla | Parcelă | Nr. topo | Observații / Referințe |
|-----|---------------------|------------|----------------|-------|---------|----------|------------------------|
| 1 | curți constructii | DA | 800 | - | - | - | |
| 2 | arabil | NU | 1.400 | - | - | - | |
| 3 | faneata | NU | 3.095 | - | - | - | |
| 4 | arabil | DA | 1.902 | - | - | - | |

Date referitoare la construcții

| Crt | Număr | Destinație construcție | Supraf. (mp) | Situație juridică | Observații / Referințe |
|------|-------|-------------------------|--------------|-------------------|---|
| A1.1 | | construcții de locuințe | 153 | Fara acte | Nr. niveluri:1; S. construita la sol:153 mp; LOCUINTA |

Lungime Segmente

1) Valorile lungimilor segmentelor sunt obținute din proiecție în plan.

| Punct început | X / Y | Punct sfârșit | X / Y | Lungime segment (** (m) | Punct început | X / Y | Punct sfârșit | X / Y | Lungime segment (** (m) |
|---------------|----------------------------|---------------|----------------------------|-------------------------|---------------|----------------------------|---------------|----------------------------|-------------------------|
| 1 | 597.695,302 395.088,614 | 2 | 597.673,113 395.086,307 | 22.309 | 2 | 597.673,113 395.086,307 | 3 | 597.662,764 395.085,169 | 10.411 |

| Punct început | X / Y | Punct sfârșit | X / Y | Lungime segment (** (m) |
|---------------|----------------------------|---------------|----------------------------|-------------------------|
| 3 | 597.662,764 395.085,169 | 4 | 597.643,778 395.083,082 | 19.1 |
| 5 | 597.635,091 395.082,019 | 6 | 597.634,359 395.091,651 | 9.66 |
| 7 | 597.634,087 395.096,59 | 8 | 597.631,806 395.105,73 | 9.42 |
| 9 | 597.602,317 395.104,916 | 10 | 597.565,732 395.110,438 | 37.0 |
| 11 | 597.543,528 395.114,075 | 12 | 597.523,529 395.113,868 | 20.0 |
| 13 | 597.496,993 395.106,076 | 14 | 597.483,207 395.097,711 | 16.125 |
| 15 | 597.465,864 395.071,899 | 16 | 597.455,826 395.053,474 | 20.982 |
| 17 | 597.460,971 395.054,135 | 18 | 597.470,547 395.055,179 | 9.633 |
| 19 | 597.487,66 395.057,745 | 20 | 597.529,762 395.063,421 | 42.483 |
| 21 | 597.609,704 395.073,991 | 22 | 597.652,872 395.078,254 | 43.378 |
| 23 | 597.678,837 395.080,819 | 24 | 597.695,24 395.082,439 | 16.482 |

| Punct început | X / Y | Punct sfârșit | X / Y | Lungime segment (** (m) |
|---------------|----------------------------|---------------|----------------------------|-------------------------|
| 4 | 597.643,778 395.083,082 | 5 | 597.635,091 395.082,019 | 8.752 |
| 6 | 597.634,359 395.091,651 | 7 | 597.634,087 395.096,59 | 4.946 |
| 8 | 597.631,806 395.105,73 | 9 | 597.602,317 395.104,916 | 29.5 |
| 10 | 597.565,732 395.110,438 | 11 | 597.543,528 395.114,075 | 22.5 |
| 12 | 597.523,529 395.113,868 | 13 | 597.496,993 395.106,076 | 27.656 |
| 14 | 597.483,207 395.097,711 | 15 | 597.465,864 395.071,899 | 31.097 |
| 16 | 597.455,826 395.053,474 | 17 | 597.460,971 395.054,135 | 5.187 |
| 18 | 597.470,547 395.055,179 | 19 | 597.487,66 395.057,745 | 17.304 |
| 20 | 597.529,762 395.063,421 | 21 | 597.609,704 395.073,991 | 80.638 |
| 22 | 597.652,872 395.078,254 | 23 | 597.678,837 395.080,819 | 26.092 |
| 24 | 597.695,24 395.082,439 | 1 | 597.695,302 395.088,614 | 6.175 |

** Lungimile segmentelor sunt determinate în planul de proiecție Stereo 70 și sunt rotunjite la 1 milimetru.

*** Distanța dintre puncte este formată din segmente cumulate ce sunt mai mici decât valoarea 1 milimetru.

**DATE DESPRE IMOBILUL NR. 2903**

Oficiul de Cadastru și Publicitate Imobiliară PRAHOVA
Biroul de Cadastru și Publicitate Imobiliară Ploiești

A. Partea I. Descrierea imobilului

TEREN Intravilan

Adresa: Loc. Iordacheanu, Jud. Prahova

| Nr. Crt | Nr cadastral Nr. topografic | Suprafața* (mp) | Observații / Referințe |
|---------|-----------------------------|-----------------|--|
| A1 | | 1 | Sector cadastral:35 Teren neimprijmit; |

Construcții

| Crt | Nr cadastral Nr. topografic | Adresa | Observații / Referințe |
|------|-----------------------------|--------------------------------|---|
| A1.1 | | Loc. Iordacheanu, Jud. Prahova | Nr. niveluri:1; S. construita la sol:1 mp; STALP ENERGIE ELECTRICA LEA 20KV |

B. Partea II. Proprietari și acte

| Inscrieri privitoare la dreptul de proprietate și alte drepturi reale | | Referințe |
|---|--|-----------|
| / | | |
| Act Normativ nr. 123, din 10/07/2012 emis de PARLAMENTUL ROMANIEI; | | |
| B1 | Intabulare, drept de PROPRIETATE, dobandit prin Lege, cota actuala 1/1 1) STATUL ROMAN, CIF:9999999999999, DOMENIU PUBLIC | A1, A1.1 |
| Act Normativ nr. 980, din 16/12/2015 emis de GUVERNUL ROMANIEI; | | |
| B2 | Intabulare, drept de ADMINISTRARE, dobandit prin Lege 1) MINISTERUL ECONOMIEI, ENERGIEI SI MEDIULUI DE AFACERI, CIF:9999999999999 | A1, A1.1 |
| Act Administrativ nr. 9, din 07/10/2005 emis de MINISTERUL ECONOMIEI SI COMERTULUI (ACT ADITIONAL 1/10.06.2008 EMIS DE MINISTERUL ECONOMIEI SI FINANTELOR, ACT ADITIONAL 2/18.06.2015 EMIS DE MINISTERUL ENERGIEI, INTREPRINDERILOR MICI SI MIJLOCII SI MEDIULUI DE AFACERI, ACT ADITIONAL 3/10.02.2016 EMIS DE MINISTERUL ENERGIEI, ACT ADITIONAL 4/02.03.2017 EMIS DE MINISTERUL ENERGIEI); | | |
| B3 | Intabulare, drept de CONCESIUNE, dobandit prin Lege 1) DISTRIBUTIE ENERGIE ELECTRICA ROMANIA SA, CIF:14476722 | A1, A1.1 |

C. Partea III. SARCINI .

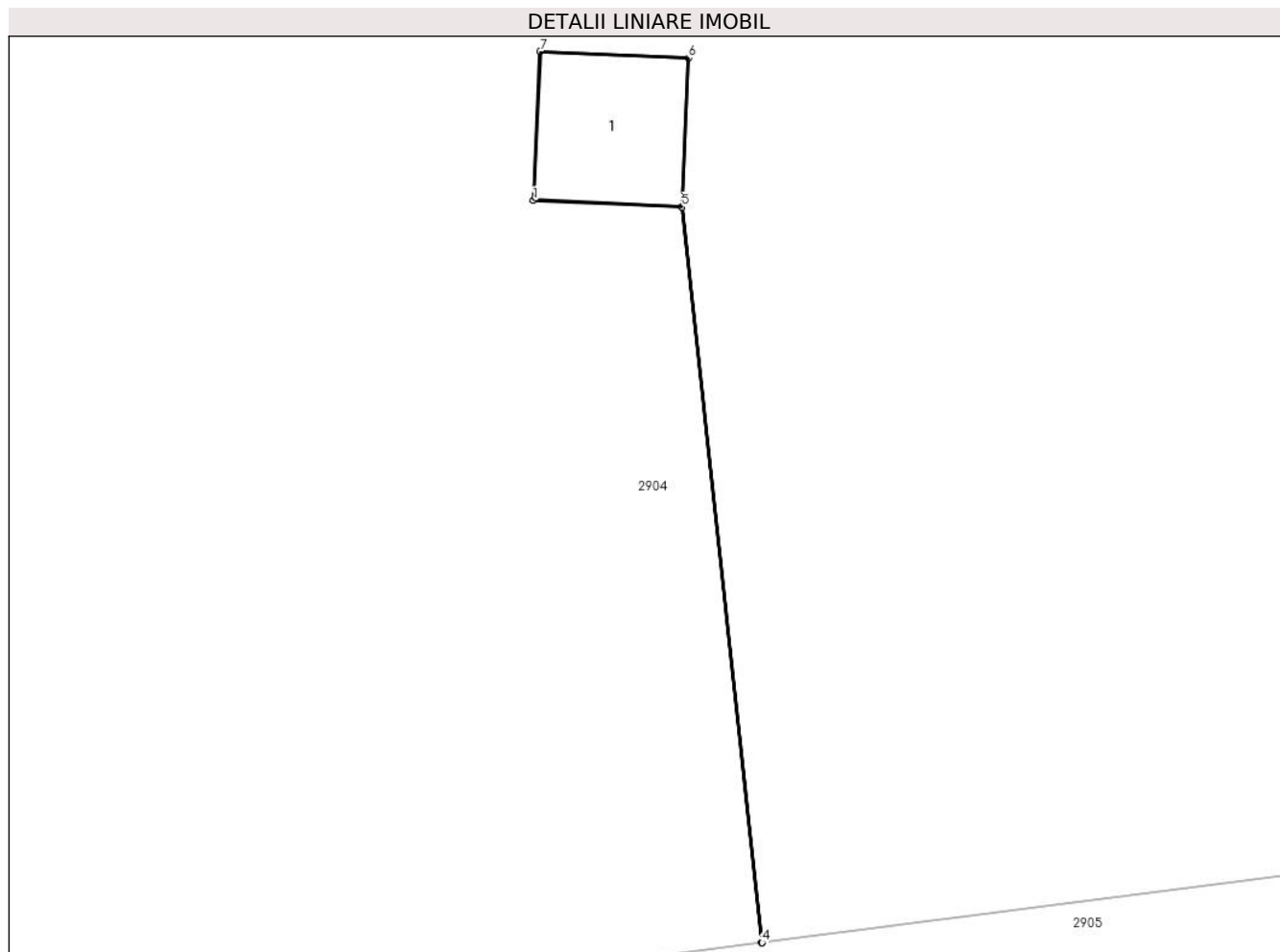
| Inscrieri privind dezmembramintele dreptului de proprietate, drepturi reale de garanție și sarcini | Referințe |
|--|-----------|
| NU SUNT | |

Anexa Nr. 1 La Partea I

Teren

| Nr cadastral | Suprafața (mp)* | Observații / Referințe |
|--------------|-----------------|------------------------|
| | 1 | |

* Suprafața este determinată în planul de proiecție Stereo 70.



Date referitoare la teren

| Crt | Categorie folosință | Intra vilan | Suprafața (mp) | Tarla | Parcelă | Nr. topo | Observații / Referințe |
|-----|---------------------|-------------|----------------|-------|---------|----------|------------------------|
| 1 | curți constructii | DA | 1 | - | - | - | |

Date referitoare la construcții

| Crt | Număr | Destinație construcție | Supraf. (mp) | Situație juridică | Observații / Referințe |
|------|-------|--------------------------------------|--------------|-------------------|---|
| A1.1 | | construcții industriale și edilitare | 1 | Cu acte | Nr. niveluri:1; S. construită la sol:1 mp; STALP ENERGIE ELECTRICA LEA 20KV |

Lungime Segmente

1) Valorile lungimilor segmentelor sunt obținute din proiecție în plan.

| Punct început | X / Y | Punct sfârșit | X / Y | Lungime segment (** (m)) |
|---------------|----------------------------|---------------|----------------------------|--------------------------|
| 1 | 597.570,503 395.061,76 | 2 | 597.571,699 395.061,707 | 1.197 |
| 2 | 597.571,699 395.061,707 | 3 | 597.572,343 395.055,785 | 5.957 |
| 3 | 597.572,343 395.055,785 | 4 | 597.572,346 395.055,786 | 0.003 |

| Punct început | X / Y | Punct sfârșit | X / Y | Lungime segment (** (m) |
|---------------|----------------------------|---------------|----------------------------|-------------------------|
| 4 | 597.572,346 395.055,786 | 5 | 597.571,702 395.061,707 | 5.956 |
| 5 | 597.571,702 395.061,707 | 6 | 597.571,755 395.062,906 | 1.2 |
| 6 | 597.571,755 395.062,906 | 7 | 597.570,556 395.062,959 | 1.2 |
| 7 | 597.570,556 395.062,959 | 1 | 597.570,503 395.061,76 | 1.2 |

** Lungimile segmentelor sunt determinate în planul de proiecție Stereo 70 și sunt rotunjite la 1 milimetru.

*** Distanța dintre puncte este formată din segmente cumulate ce sunt mai mici decât valoarea 1 milimetru.

**DATE DESPRE IMOBILUL NR. 2904**

Oficiul de Cadastru și Publicitate Imobiliară PRAHOVA
Biroul de Cadastru și Publicitate Imobiliară Ploiești

A. Partea I. Descrierea imobilului

TEREN Necunoscut

Adresa: Loc. Iordacheanu, Jud. Prahova

| Nr. Crt | Nr cadastral Nr. topografic | Suprafața* (mp) | Observații / Referințe |
|---------|--------------------------------|-----------------|---------------------------------------|
| A1 | | 4.454 | Sector cadastral:35 Teren imprejmuit; |

B. Partea II. Proprietari și acte

| Inscrieri privitoare la dreptul de proprietate și alte drepturi reale | | Referințe |
|--|---|-----------|
| / | | |
| Act Normativ nr. 7, din 13/03/1996 emis de PARLAMENTUL ROMANIEI (ART. 13); | | |
| B1 | Inscrierea posesiei, drept de PROPRIETATE, dobandit prin Lege, cota actuala 1/1 1) NEIDENTIFICAT NEIDENTIFICAT | A1 |
| B2 | SE NOTEAZA MENTIUNEA DE PROPRIETAR NEIDENTIFICAT | A1 |

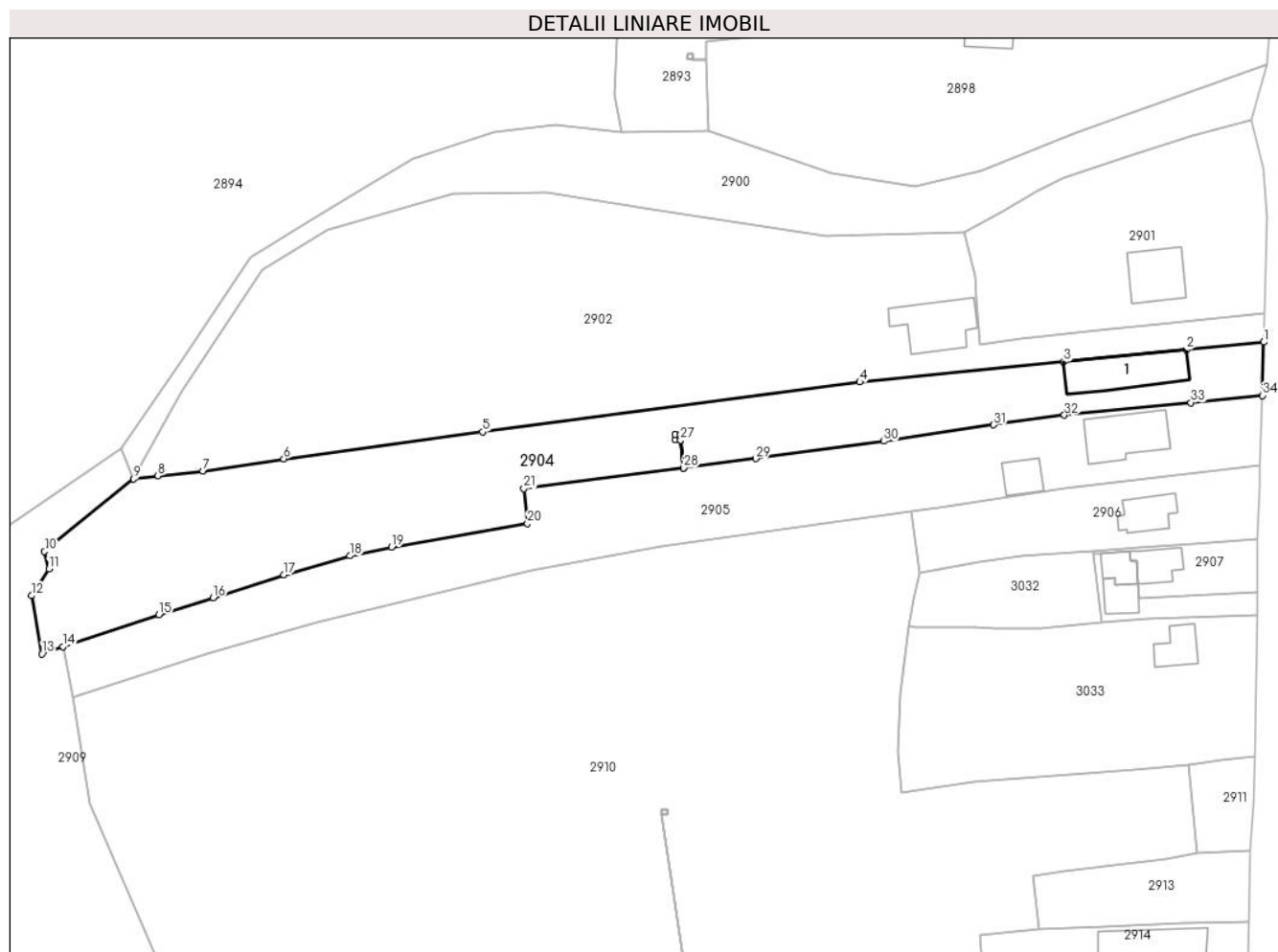
C. Partea III. SARCINI .

| Inscrieri privind dezmembramintele dreptului de proprietate, drepturi reale de garanție și sarcini | Referințe |
|--|-----------|
| NU SUNT | |

Teren

| Nr cadastral | Suprafața (mp)* | Observații / Referințe |
|--------------|-----------------|------------------------|
| | 4.454 | |

* Suprafața este determinată în planul de proiecție Stereo 70.



Date referitoare la teren

| Crt | Categorie folosință | Intra vilan | Suprafața (mp) | Tarla | Parcelă | Nr. topo | Observații / Referințe |
|-----|---------------------|-------------|----------------|-------|---------|----------|------------------------|
| 1 | arabil | NU | 2.882 | - | - | - | |
| 2 | curți construcții | DA | 700 | 2 | - | - | |
| 3 | arabil | DA | 872 | - | - | - | |

Date referitoare la construcții

| Crt | Număr | Destinație construcție | Supraf. (mp) | Situație juridică | Observații / Referințe |
|------|-------|-------------------------|--------------|-------------------|---|
| A1.1 | | construcții de locuințe | 175 | Fara acte | Nr. niveluri:1; S. construita la sol:175 mp; LOCUINTA |

Lungime Segmente

1) Valorile lungimilor segmentelor sunt obținute din proiecție în plan.

| Punct început | X / Y | Punct sfârșit | X / Y | Lungime segment (** (m) |
|---------------|----------------------------|---------------|----------------------------|-------------------------|
| 1 | 597.695,24 395.082,439 | 2 | 597.678,837 395.080,819 | 16.482 |
| 3 | 597.652,872 395.078,254 | 4 | 597.609,704 395.073,991 | 43.378 |

| Punct început | X / Y | Punct sfârșit | X / Y | Lungime segment (** (m) |
|---------------|----------------------------|---------------|----------------------------|-------------------------|
| 2 | 597.678,837 395.080,819 | 3 | 597.652,872 395.078,254 | 26.092 |
| 4 | 597.609,704 395.073,991 | 5 | 597.529,762 395.063,421 | 80.638 |

| Punct început | X / Y | Punct sfârșit | X / Y | Lungime segment (** (m) |
|---------------|----------------------------|---------------|----------------------------|-------------------------|
| 5 | 597.529,762 395.063,421 | 6 | 597.487,66 395.057,745 | 42.483 |
| 7 | 597.470,547 395.055,179 | 8 | 597.460,971 395.054,135 | 9.633 |
| 9 | 597.455,826 395.053,474 | 10 | 597.436,957 395.038,123 | 24.325 |
| 11 | 597.437,893 395.034,41 | 12 | 597.434,236 395.028,772 | 6.72 |
| 13 | 597.436,437 395.016,451 | 14 | 597.440,863 395.017,993 | 4.687 |
| 15 | 597.461,185 395.024,756 | 16 | 597.472,68 395.028,343 | 12.042 |
| 17 | 597.487,688 395.033,19 | 18 | 597.501,655 395.037,189 | 14.528 |
| 19 | 597.510,518 395.039,017 | 20 | 597.539,269 395.044,077 | 29.193 |
| 21 | 597.538,539 395.051,416 | 22 | 597.572,343 395.055,785 | 34.085 |
| 23 | 597.571,699 395.061,707 | 24 | 597.570,503 395.061,76 | 1.197 |
| 25 | 597.570,556 395.062,959 | 26 | 597.571,755 395.062,906 | 1.2 |
| 27 | 597.571,702 395.061,707 | 28 | 597.572,346 395.055,786 | 5.956 |
| 29 | 597.587,658 395.057,765 | 30 | 597.614,742 395.061,472 | 27.337 |
| 31 | 597.638,057 395.064,935 | 32 | 597.653,013 395.066,975 | 15.094 |
| 33 | 597.679,834 395.069,619 | 34 | 597.695,009 395.071,149 | 15.252 |

| Punct început | X / Y | Punct sfârșit | X / Y | Lungime segment (** (m) |
|---------------|----------------------------|---------------|----------------------------|-------------------------|
| 6 | 597.487,66 395.057,745 | 7 | 597.470,547 395.055,179 | 17.304 |
| 8 | 597.460,971 395.054,135 | 9 | 597.455,826 395.053,474 | 5.187 |
| 10 | 597.436,957 395.038,123 | 11 | 597.437,893 395.034,41 | 3.829 |
| 12 | 597.434,236 395.028,772 | 13 | 597.436,437 395.016,451 | 12.516 |
| 14 | 597.440,863 395.017,993 | 15 | 597.461,185 395.024,756 | 21.418 |
| 16 | 597.472,68 395.028,343 | 17 | 597.487,688 395.033,19 | 15.771 |
| 18 | 597.501,655 395.037,189 | 19 | 597.510,518 395.039,017 | 9.05 |
| 20 | 597.539,269 395.044,077 | 21 | 597.538,539 395.051,416 | 7.375 |
| 22 | 597.572,343 395.055,785 | 23 | 597.571,699 395.061,707 | 5.957 |
| 24 | 597.570,503 395.061,76 | 25 | 597.570,556 395.062,959 | 1.2 |
| 26 | 597.571,755 395.062,906 | 27 | 597.571,702 395.061,707 | 1.2 |
| 28 | 597.572,346 395.055,786 | 29 | 597.587,658 395.057,765 | 15.44 |
| 30 | 597.614,742 395.061,472 | 31 | 597.638,057 395.064,935 | 23.571 |
| 32 | 597.653,013 395.066,975 | 33 | 597.679,834 395.069,619 | 26.951 |
| 34 | 597.695,009 395.071,149 | 1 | 597.695,24 395.082,439 | 11.292 |

** Lungimile segmentelor sunt determinate în planul de proiecție Stereo 70 și sunt rotunjite la 1 milimetru.

*** Distanța dintre puncte este formată din segmente cumulate ce sunt mai mici decât valoarea 1 milimetru.

**DATE DESPRE IMOBILUL NR. 2905**

Oficiul de Cadastru și Publicitate Imobiliară PRAHOVA
Biroul de Cadastru și Publicitate Imobiliară Ploiești

A. Partea I. Descrierea imobilului

TEREN Necunoscut

Nr. CF vechi:702
Nr. cadastral vechi:288

Adresa: Loc. Iordacheanu, Jud. Prahova

| Nr. Crt | Nr cadastral Nr. topografic | Suprafața* (mp) | Observații / Referințe |
|---------|-----------------------------|------------------------------------|---------------------------------------|
| A1 | 20011 | Din acte: 3.627 Masurata: 3.588 | Sector cadastral:35 Teren imprejmuit; |

Construcții

| Crt | Nr cadastral Nr. topografic | Adresa | Observații / Referințe |
|------|-----------------------------|--------------------------------|---|
| A1.1 | 20011-C1 | Loc. Iordacheanu, Jud. Prahova | Nr. niveluri:1; S. construita la sol:155 mp; LOCUINTA |
| A1.2 | 20011-C2 | Loc. Iordacheanu, Jud. Prahova | Nr. niveluri:1; S. construita la sol:55 mp; ANEXA |

B. Partea II. Proprietari și acte

| Inscrieri privitoare la dreptul de proprietate și alte drepturi reale | | Referințe |
|--|--|------------|
| 42975 / 12/12/2006 | | |
| Act Notarial nr. 7615, din 11/12/2006 emis de NP IVAN CONSTANTIN; | | |
| B1 | Intabulare, drept de PROPRIETATEcumparare ca bun propriu, dobandit prin Conventie, cota actuala 1/1 1) STOICA IONUT CRISTINEL | A1 |
| / | | |
| Act Administrativ nr. 3477, din 14/05/2024 emis de PRIMARIA COMUNEI IORDACHEANU; | | |
| B3 | Intabulare, drept de PROPRIETATE, dobandit prin Construire, cota actuala 1/1 1) STOICA IONUT CRISTINEL | A1.1, A1.2 |

C. Partea III. SARCINI .

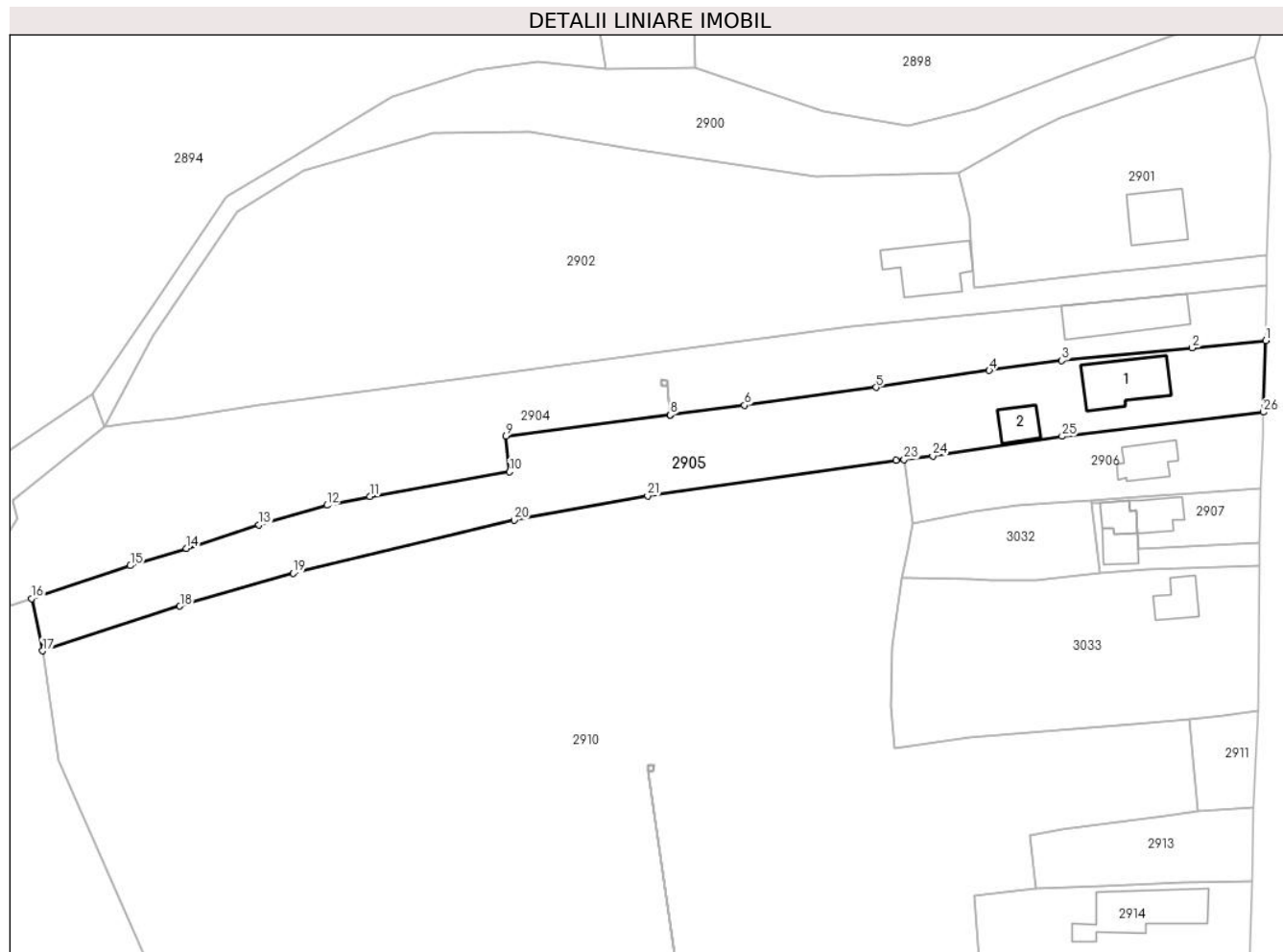
| Inscrieri privind dezmembramintele dreptului de proprietate, drepturi reale de garanție și sarcini | Referințe |
|--|-----------|
| NU SUNT | |

Anexa Nr. 1 La Partea I

Teren

| Nr cadastral | Suprafața (mp)* | Observații / Referințe |
|--------------|------------------------------------|------------------------|
| 20011 | Din acte: 3.627 Masurata: 3.588 | |

* Suprafața este determinată în planul de proiecție Stereo 70.



Date referitoare la teren

| Crt | Categorie folosință | Intra vilan | Suprafața (mp) | Tarla | Parcelă | Nr. topo | Observații / Referințe |
|-----|---------------------|-------------|----------------|-------|---------|----------|------------------------|
| 1 | curți constructii | DA | 1.070 | 2 | 62 | - | |
| 2 | vie | DA | 818 | 2 | 61 | - | |
| 3 | arabil | NU | 1.700 | 2 | 60, 61 | - | |

Date referitoare la construcții

| Crt | Număr | Destinație construcție | Supraf. (mp) | Situație juridică | Observații / Referințe |
|------|----------|-------------------------|--------------|-------------------|---|
| A1.1 | 20011-C1 | construcții de locuințe | 155 | Cu acte | Nr. niveluri:1; S. construita la sol:155 mp; LOCUINTA |
| A1.2 | 20011-C2 | construcții anexa | 55 | Cu acte | Nr. niveluri:1; S. construita la sol:55 mp; ANEXA |

Lungime Segmente

1) Valorile lungimilor segmentelor sunt obținute din proiecție în plan.

| Punct început | X / Y | Punct sfârșit | X / Y | Lungime segment (** (m)) |
|---------------|----------------------------|---------------|----------------------------|--------------------------|
| 1 | 597.695,009 395.071,149 | 2 | 597.679,834 395.069,619 | 15.252 |

| Punct început | X / Y | Punct sfârșit | X / Y | Lungime segment (** (m)) |
|---------------|----------------------------|---------------|----------------------------|--------------------------|
| 2 | 597.679,834 395.069,619 | 3 | 597.653,013 395.066,975 | 26.951 |

| Punct început | X / Y | Punct sfârșit | X / Y | Lungime segment (** (m)) |
|---------------|----------------------------|---------------|----------------------------|--------------------------|
| 3 | 597.653,013 395.066,975 | 4 | 597.638,057 395.064,935 | 15.094 |
| 5 | 597.614,742 395.061,472 | 6 | 597.587,658 395.057,765 | 27.337 |
| 7 | 597.572,346 395.055,786 | 8 | 597.572,343 395.055,785 | 0.003 |
| 9 | 597.538,539 395.051,416 | 10 | 597.539,269 395.044,077 | 7.375 |
| 11 | 597.510,518 395.039,017 | 12 | 597.501,655 395.037,189 | 9.05 |
| 13 | 597.487,688 395.033,19 | 14 | 597.472,68 395.028,343 | 15.771 |
| 15 | 597.461,185 395.024,756 | 16 | 597.440,863 395.017,993 | 21.418 |
| 17 | 597.443,116 395.007,191 | 18 | 597.471,386 395.016,419 | 29.739 |
| 19 | 597.494,717 395.023,18 | 20 | 597.540,208 395.034,134 | 46.791 |
| 21 | 597.567,722 395.039,162 | 22 | 597.618,845 395.046,399 | 51.633 |
| 23 | 597.620,553 395.046,614 | 24 | 597.626,433 395.047,353 | 5.926 |
| 25 | 597.653,069 395.051,394 | 26 | 597.694,485 395.056,36 | 41.713 |

| Punct început | X / Y | Punct sfârșit | X / Y | Lungime segment (** (m)) |
|---------------|----------------------------|---------------|----------------------------|--------------------------|
| 4 | 597.638,057 395.064,935 | 5 | 597.614,742 395.061,472 | 23.571 |
| 6 | 597.587,658 395.057,765 | 7 | 597.572,346 395.055,786 | 15.44 |
| 8 | 597.572,343 395.055,785 | 9 | 597.538,539 395.051,416 | 34.085 |
| 10 | 597.539,269 395.044,077 | 11 | 597.510,518 395.039,017 | 29.193 |
| 12 | 597.501,655 395.037,189 | 13 | 597.487,688 395.033,19 | 14.528 |
| 14 | 597.472,68 395.028,343 | 15 | 597.461,185 395.024,756 | 12.042 |
| 16 | 597.440,863 395.017,993 | 17 | 597.443,116 395.007,191 | 11.035 |
| 18 | 597.471,386 395.016,419 | 19 | 597.494,717 395.023,18 | 24.291 |
| 20 | 597.540,208 395.034,134 | 21 | 597.567,722 395.039,162 | 27.97 |
| 22 | 597.618,845 395.046,399 | 23 | 597.620,553 395.046,614 | 1.722 |
| 24 | 597.626,433 395.047,353 | 25 | 597.653,069 395.051,394 | 26.941 |
| 26 | 597.694,485 395.056,36 | 1 | 597.695,009 395.071,149 | 14.798 |

** Lungimile segmentelor sunt determinate în planul de proiecție Stereo 70 și sunt rotunjite la 1 milimetru.

*** Distanța dintre puncte este formată din segmente cumulate ce sunt mai mici decât valoarea 1 milimetru.

**DATE DESPRE IMOBILUL NR. 2906**

Oficiul de Cadastru și Publicitate Imobiliară PRAHOVA
Biroul de Cadastru și Publicitate Imobiliară Ploiești

A. Partea I. Descrierea imobilului

TEREN Intravilan

Adresa: Loc. Iordacheanu, Nr. 153, Jud. Prahova, T 2 ; CC 56 ; A 56/1

| Nr. Crt | Nr cadastral Nr. topografic | Suprafața* (mp) | Observații / Referințe |
|---------|-----------------------------|-----------------|---------------------------------------|
| A1 | 21341 | 1.012 | Sector cadastral:35 Teren imprejmuit; |

Construcții

| Crt | Nr cadastral Nr. topografic | Adresa | Observații / Referințe |
|------|-----------------------------|---|--|
| A1.1 | 21341-C1 | Loc. Iordacheanu, Nr. 153, Jud. Prahova | Nr. niveluri:2; S. construita la sol:78 mp; LOCUINTA (Sp+P) ; SC DESF. = 90 MP ; SC BECI = 12 MP ; SC PARTER = 78 MP . |

B. Partea II. Proprietari și acte

| Inscrieri privitoare la dreptul de proprietate și alte drepturi reale | | Referințe |
|--|--|-----------|
| 72822 / 04/08/2020 | | |
| Act Notarial nr. ACT DE PARTAJ, din 24/07/2020 emis de NP IONITA ARISTITA ADINA; | | |
| B1 | Intabulare, drept de PROPRIETATEpartaj, dobandit prin Conventie, cota actuala 1/1 1) NICULAE CARMEN-ELENA | A1 |
| B2 | Intabulare, drept de PROPRIETATEconstruire si partaj, dobandit prin Conventie, cota actuala 1/1 1) NICULAE CARMEN-ELENA | A1.1 |

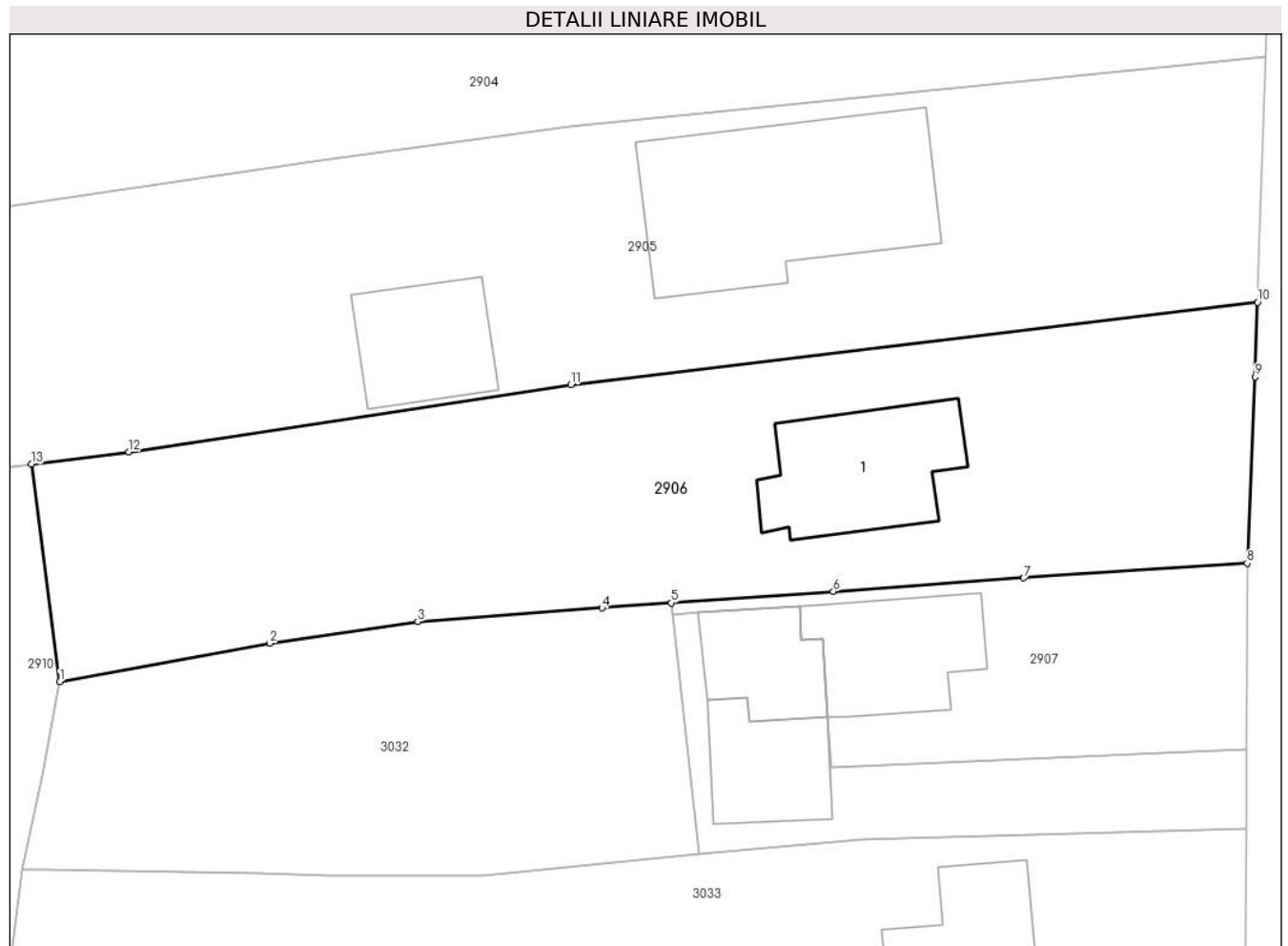
C. Partea III. SARCINI

| Inscrieri privind dezmembramintele dreptului de proprietate, drepturi reale de garanție și sarcini | | Referințe |
|--|---|-----------|
| 72822 / 04/08/2020 | | |
| Act Notarial nr. ACT DE PARTAJ, din 24/07/2020 emis de NP IONITA ARISTITA ADINA; | | |
| C1 | Intabulare, drept de HABITATIEviagera (asupra cotei de 1/2 din locuinta), cota actuala 1/2, cota initiala 1/2 1) TOADER IOAN | A1.1 |

Teren

| Nr cadastral | Suprafața (mp)* | Observații / Referințe |
|--------------|-----------------|------------------------|
| 21341 | 1.012 | |

* Suprafața este determinată în planul de proiecție Stereo 70.



Date referitoare la teren

| Crt | Categorie folosință | Intravilan | Suprafața (mp) | Tarla | Parcelă | Nr. topo | Observații / Referințe |
|-----|---------------------|------------|----------------|-------|---------|----------|------------------------|
| 1 | curți constructii | DA | 500 | 2 | 56 | - | |
| 2 | arabil | DA | 512 | 2 | 56/1 | - | |

Date referitoare la construcții

| Crt | Număr | Destinație construcție | Supraf. (mp) | Situație juridică | Observații / Referințe |
|------|----------|-------------------------|--------------|-------------------|--|
| A1.1 | 21341-C1 | construcții de locuințe | 78 | Cu acte | Nr. niveluri:2; S. construita la sol:78 mp; LOCUINTA (Sp+P) ; SC DESF. = 90 MP ; SC BECI = 12 MP ; SC PARTER = 78 MP . |

Lungime Segmente

1) Valorile lungimilor segmentelor sunt obținute din proiecție în plan.

| Punct început | X / Y | Punct sfârșit | X / Y | Lungime segment (** (m) |
|---------------|----------------------------|---------------|----------------------------|-------------------------|
| 1 | 597.622,265 395.033,51 | 2 | 597.634,926 395.035,838 | 12.873 |
| 2 | 597.634,926 395.035,838 | 3 | 597.643,846 395.037,132 | 9.013 |

| Punct început | X / Y | Punct sfârşit | X / Y | Lungime segment (** (m) |
|---------------|----------------------------|---------------|----------------------------|-------------------------|
| 3 | 597.643,846 395.037,132 | 4 | 597.654,96 395.037,949 | 11.144 |
| 4 | 597.654,96 395.037,949 | 5 | 597.659,14 395.038,268 | 4.192 |
| 5 | 597.659,14 395.038,268 | 6 | 597.668,897 395.038,957 | 9.781 |
| 6 | 597.668,897 395.038,957 | 7 | 597.680,377 395.039,767 | 11.509 |
| 7 | 597.680,377 395.039,767 | 8 | 597.693,867 395.040,643 | 13.519 |
| 8 | 597.693,867 395.040,643 | 9 | 597.694,338 395.051,875 | 11.242 |
| 9 | 597.694,338 395.051,875 | 10 | 597.694,485 395.056,36 | 4.487 |
| 10 | 597.694,485 395.056,36 | 11 | 597.653,069 395.051,394 | 41.713 |
| 11 | 597.653,069 395.051,394 | 12 | 597.626,433 395.047,353 | 26.941 |
| 12 | 597.626,433 395.047,353 | 13 | 597.620,553 395.046,614 | 5.926 |
| 13 | 597.620,553 395.046,614 | 1 | 597.622,265 395.033,51 | 13.215 |

** Lungimile segmentelor sunt determinate în planul de proiecţie Stereo 70 şi sunt rotunjite la 1 milimetru.

*** Distanţa dintre puncte este formată din segmente cumulate ce sunt mai mici decât valoarea 1 milimetru.

**DATE DESPRE IMOBILUL NR. 2907**

Oficiul de Cadastru și Publicitate Imobiliară PRAHOVA
Biroul de Cadastru și Publicitate Imobiliară Ploiești

A. Partea I. Descrierea imobilului

TEREN Intravilan

Nr. CF vechi:1050
Nr. cadastral vechi:10217

Adresa: Loc. Iordacheanu, Nr. 154, Jud. Prahova

| Nr. Crt | Nr cadastral Nr. topografic | Suprafața* (mp) | Observații / Referințe |
|---------|-----------------------------|--------------------------------|---------------------------------------|
| A1 | 20255 | Din acte: 273 Masurata: 287 | Sector cadastral:35 Teren imprejmuit; |

Construcții

| Crt | Nr cadastral Nr. topografic | Adresa | Observații / Referințe |
|------|-----------------------------|---|--|
| A1.1 | 20255-C1 | Loc. Iordacheanu, Nr. 154, Jud. Prahova | Nr. niveluri:1; S. construita la sol:64 mp; LOCUINTA |

B. Partea II. Proprietari și acte

| Inscrieri privitoare la dreptul de proprietate și alte drepturi reale | | Referințe |
|---|---|-----------|
| 56293 / 29/10/2009 | | |
| Act Notarial nr. 4785, din 28/10/2009 emis de NP IVAN CONSTANTIN; | | |
| B1 | Intabulare, drept de PROPRIETATEcumparare ca bun comun, dobandit prin Conventie, cota actuala 1/1 1) MIROSLAV IONUT-RASVAN 2) MIROSLAV GABRIELA-MARIANA | A1, A1.1 |

C. Partea III. SARCINI .

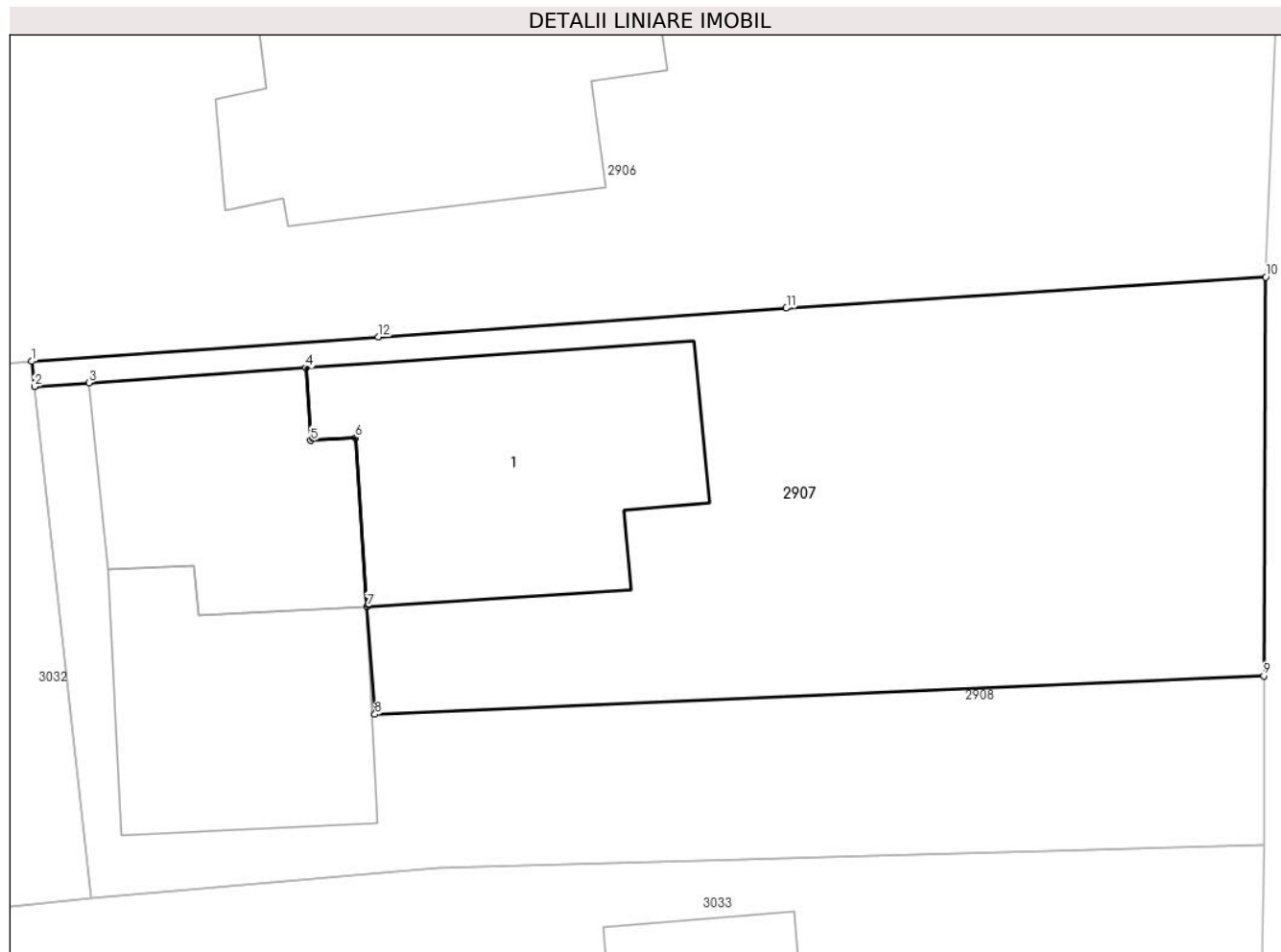
| Inscrieri privind dezmembramintele dreptului de proprietate, drepturi reale de garanție și sarcini | Referințe |
|--|-----------|
| NU SUNT | |

Anexa Nr. 1 La Partea I

Teren

| Nr cadastral | Suprafața (mp)* | Observații / Referințe |
|--------------|--------------------------------|------------------------|
| 20255 | Din acte: 273 Masurata: 287 | |

* Suprafața este determinată în planul de proiecție Stereo 70.



Date referitoare la teren

| Crt | Categorie folosință | Intravilan | Suprafața (mp) | Tarla | Parcelă | Nr. topo | Observații / Referințe |
|-----|---------------------|------------|----------------|-------|---------|----------|------------------------|
| 1 | curți constructii | DA | 287 | 2 | 55 | - | |

Date referitoare la construcții

| Crt | Număr | Destinație construcție | Supraf. (mp) | Situație juridică | Observații / Referințe |
|------|----------|-------------------------|--------------|-------------------|--|
| A1.1 | 20255-C1 | construcții de locuințe | 64 | Cu acte | Nr. niveluri:1; S. construita la sol:64 mp; LOCUINTA |

Lungime Segmente

1) Valorile lungimilor segmentelor sunt obținute din proiecție în plan.

| Punct început | X / Y | Punct sfârșit | X / Y | Lungime segment (** (m) |
|---------------|---------------------------|---------------|--------------------------|-------------------------|
| 1 | 597.659,14 395.038,268 | 2 | 597.659,22 395.037,56 | 0.713 |
| 2 | 597.659,22 395.037,56 | 3 | 597.660,75 395.037,67 | 1.534 |
| 3 | 597.660,75 395.037,67 | 4 | 597.666,86 395.038,09 | 6.124 |

| Punct început | X / Y | Punct sfârşit | X / Y | Lungime segment (** (m) |
|---------------|----------------------------|---------------|----------------------------|-------------------------|
| 4 | 597.666,86 395.038,09 | 5 | 597.667,0 395.036,04 | 2.055 |
| 5 | 597.667,0 395.036,04 | 6 | 597.668,25 395.036,12 | 1.253 |
| 6 | 597.668,25 395.036,12 | 7 | 597.668,58 395.031,37 | 4.761 |
| 7 | 597.668,58 395.031,37 | 8 | 597.668,8 395.028,34 | 3.038 |
| 8 | 597.668,8 395.028,34 | 9 | 597.693,81 395.029,42 | 25.033 |
| 9 | 597.693,81 395.029,42 | 10 | 597.693,867 395.040,643 | 11.223 |
| 10 | 597.693,867 395.040,643 | 11 | 597.680,377 395.039,767 | 13.519 |
| 11 | 597.680,377 395.039,767 | 12 | 597.668,897 395.038,957 | 11.509 |
| 12 | 597.668,897 395.038,957 | 1 | 597.659,14 395.038,268 | 9.781 |

** Lungimile segmentelor sunt determinate în planul de proiecție Stereo 70 și sunt rotunjite la 1 milimetru.

*** Distanța dintre puncte este formată din segmente cumulate ce sunt mai mici decât valoarea 1 milimetru.

**DATE DESPRE IMOBILUL NR. 2908**

Oficiul de Cadastru și Publicitate Imobiliară PRAHOVA
Biroul de Cadastru și Publicitate Imobiliară Ploiești

A. Partea I. Descrierea imobilului

TEREN Intravilan

Nr. CF vechi:902

Nr. cadastral vechi:10126

Adresa: Loc. Iordacheanu, Nr. 154, Jud. Prahova

| Nr. Crt | Nr cadastral Nr. topografic | Suprafața* (mp) | Observații / Referințe |
|---------|-----------------------------|-----------------|---------------------------------------|
| A1 | 20162 | 235 | Sector cadastral:35 Teren imprejmuit; |

Construcții

| Crt | Nr cadastral Nr. topografic | Adresa | Observații / Referințe |
|------|-----------------------------|---|--|
| A1.1 | 20162-C1 | Loc. Iordacheanu, Nr. 154, Jud. Prahova | Nr. niveluri:1; S. construita la sol:43 mp; LOCUINTA |
| A1.2 | 20162-C2 | Loc. Iordacheanu, Nr. 154, Jud. Prahova | Nr. niveluri:1; S. construita la sol:47 mp; LOCUINTA |

B. Partea II. Proprietari și acte

| Inscrieri privitoare la dreptul de proprietate și alte drepturi reale | | Referințe |
|--|--|-----------|
| 71996 / 24/10/2008 | | |
| Act Notarial nr. 6312, din 23/10/2008 emis de NP IVAN C; | | |
| B1 | Intabulare, drept de PROPRIETATE cumparare ca bun comun, dobandit prin Conventie, cota actuala 1/1 1) DELESCU MARIUS-CRISTIAN 2) DELESCU ANA -RODICA | A1, A1.1 |
| / | | |
| Act Administrativ nr. 3477, din 14/05/2024 emis de PRIMARIA COMUNEI IORDACHEANU; | | |
| B2 | Intabulare, drept de PROPRIETATE, dobandit prin Construire, cota actuala 1/1 1) DELESCU MARIUS-CRISTIAN 2) DELESCU ANA -RODICA | A1.2 |

C. Partea III. SARCINI .

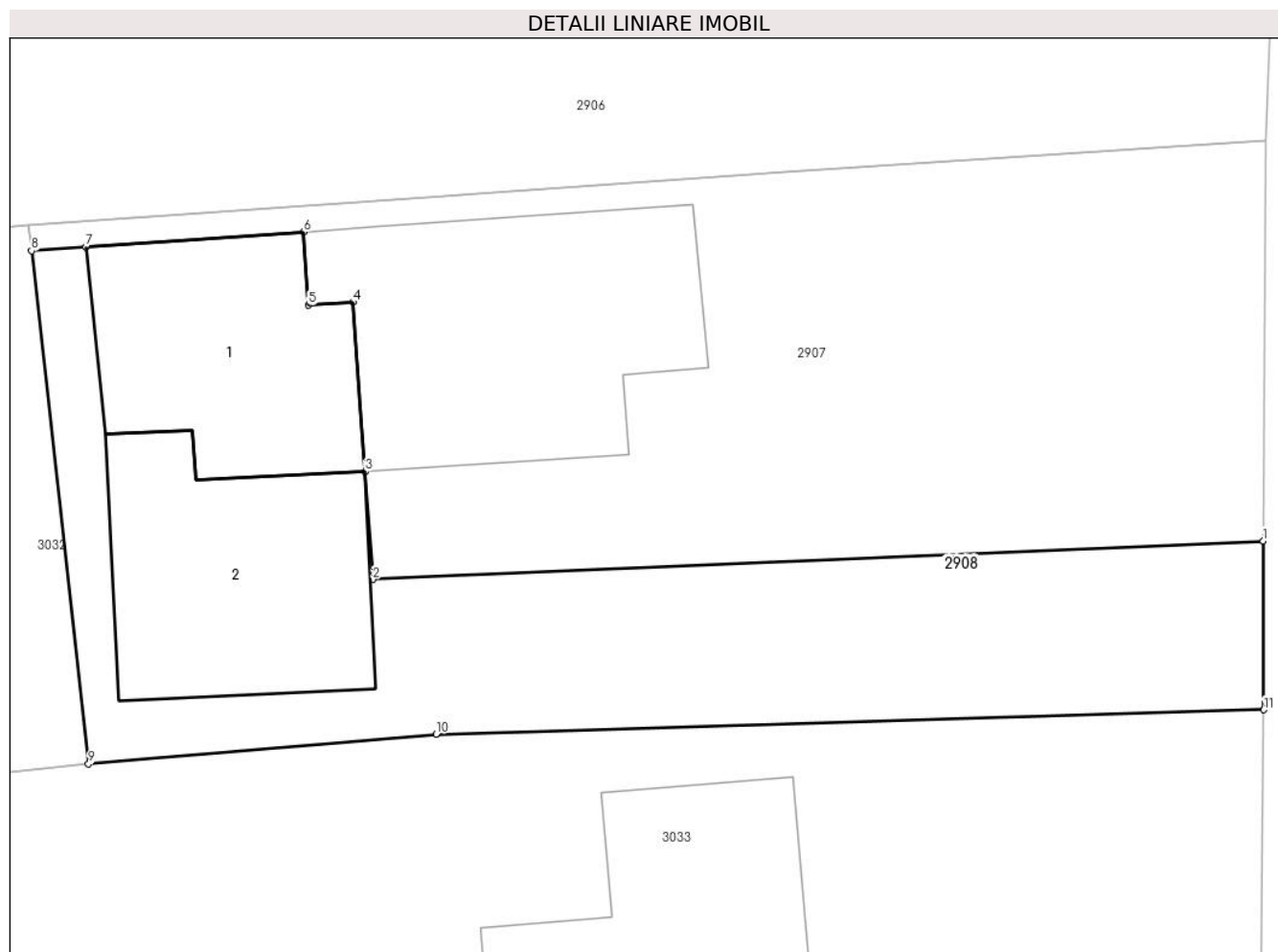
| Inscrieri privind dezmembramintele dreptului de proprietate, drepturi reale de garanție și sarcini | Referințe |
|--|-----------|
| NU SUNT | |

Anexa Nr. 1 La Partea I

Teren

| Nr cadastral | Suprafața (mp)* | Observații / Referințe |
|--------------|-----------------|------------------------|
| 20162 | 235 | |

* Suprafața este determinată în planul de proiecție Stereo 70.



Date referitoare la teren

| Crt | Categorie folosință | Intravilan | Suprafața (mp) | Tarla | Parcelă | Nr. topo | Observații / Referințe |
|-----|---------------------|------------|----------------|-------|---------|----------|------------------------|
| 1 | curți constructii | DA | 235 | 2 | 55 | - | |

Date referitoare la construcții

| Crt | Număr | Destinație construcție | Supraf. (mp) | Situație juridică | Observații / Referințe |
|------|----------|-------------------------|--------------|-------------------|--|
| A1.1 | 20162-C1 | construcții de locuințe | 43 | Cu acte | Nr. niveluri:1; S. construita la sol:43 mp; LOCUINTA |
| A1.2 | 20162-C2 | construcții de locuințe | 47 | Cu acte | Nr. niveluri:1; S. construita la sol:47 mp; LOCUINTA |

Lungime Segmente

1) Valorile lungimilor segmentelor sunt obținute din proiecție în plan.

| Punct început | X / Y | Punct sfârșit | X / Y | Lungime segment (** (m) |
|---------------|--------------------------|---------------|--------------------------|-------------------------|
| 1 | 597.693,81 395.029,42 | 2 | 597.668,8 395.028,34 | 25.033 |
| 2 | 597.668,8 395.028,34 | 3 | 597.668,58 395.031,37 | 3.038 |
| 3 | 597.668,58 395.031,37 | 4 | 597.668,25 395.036,12 | 4.761 |

| Punct început | X / Y | Punct sfârşit | X / Y | Lungime segment (** (m) |
|---------------|--------------------------|---------------|--------------------------|-------------------------|
| 4 | 597.668,25 395.036,12 | 5 | 597.667,0 395.036,04 | 1.253 |
| 5 | 597.667,0 395.036,04 | 6 | 597.666,86 395.038,09 | 2.055 |
| 6 | 597.666,86 395.038,09 | 7 | 597.660,75 395.037,67 | 6.124 |
| 7 | 597.660,75 395.037,67 | 8 | 597.659,22 395.037,56 | 1.534 |
| 8 | 597.659,22 395.037,56 | 9 | 597.660,82 395.023,16 | 14.489 |
| 9 | 597.660,82 395.023,16 | 10 | 597.670,58 395.024,0 | 9.796 |
| 10 | 597.670,58 395.024,0 | 11 | 597.693,82 395.024,68 | 23.25 |
| 11 | 597.693,82 395.024,68 | 1 | 597.693,81 395.029,42 | 4.74 |

** Lungimile segmentelor sunt determinate în planul de proiecție Stereo 70 și sunt rotunjite la 1 milimetru.

*** Distanța dintre puncte este formată din segmente cumulate ce sunt mai mici decât valoarea 1 milimetru.

**DATE DESPRE IMOBILUL NR. 2909**

Oficiul de Cadastru și Publicitate Imobiliară PRAHOVA
Biroul de Cadastru și Publicitate Imobiliară Ploiești

A. Partea I. Descrierea imobilului

TEREN Necunoscut

Adresa: Loc. Iordacheanu, Jud. Prahova

| Nr. Crt | Nr cadastral Nr. topografic | Suprafața* (mp) | Observații / Referințe |
|---------|--------------------------------|-----------------|---|
| A1 | 20954 | 78.751 | Sector cadastral:35 Teren neimprejmuit; |

B. Partea II. Proprietari și acte

| Inscrieri privitoare la dreptul de proprietate și alte drepturi reale | | Referințe |
|---|---|-----------|
| 127889 / 23/12/2015 | | |
| Act Administrativ nr. 460, din 27/09/2012 emis de INSTITUTIA PREFECTULUI PRAHOVA (act administrativ nr. 7155/10-12-2015 emis de PRIMARIA IORDACHEANU;); | | |
| B1 | Intabulare, drept de PROPRIETATE, dobândit prin Lege, cota actuala 1/1 1) COMUNA IORDACHEANU, CIF:2845800, (domeniu privat) | A1 |

C. Partea III. SARCINI .

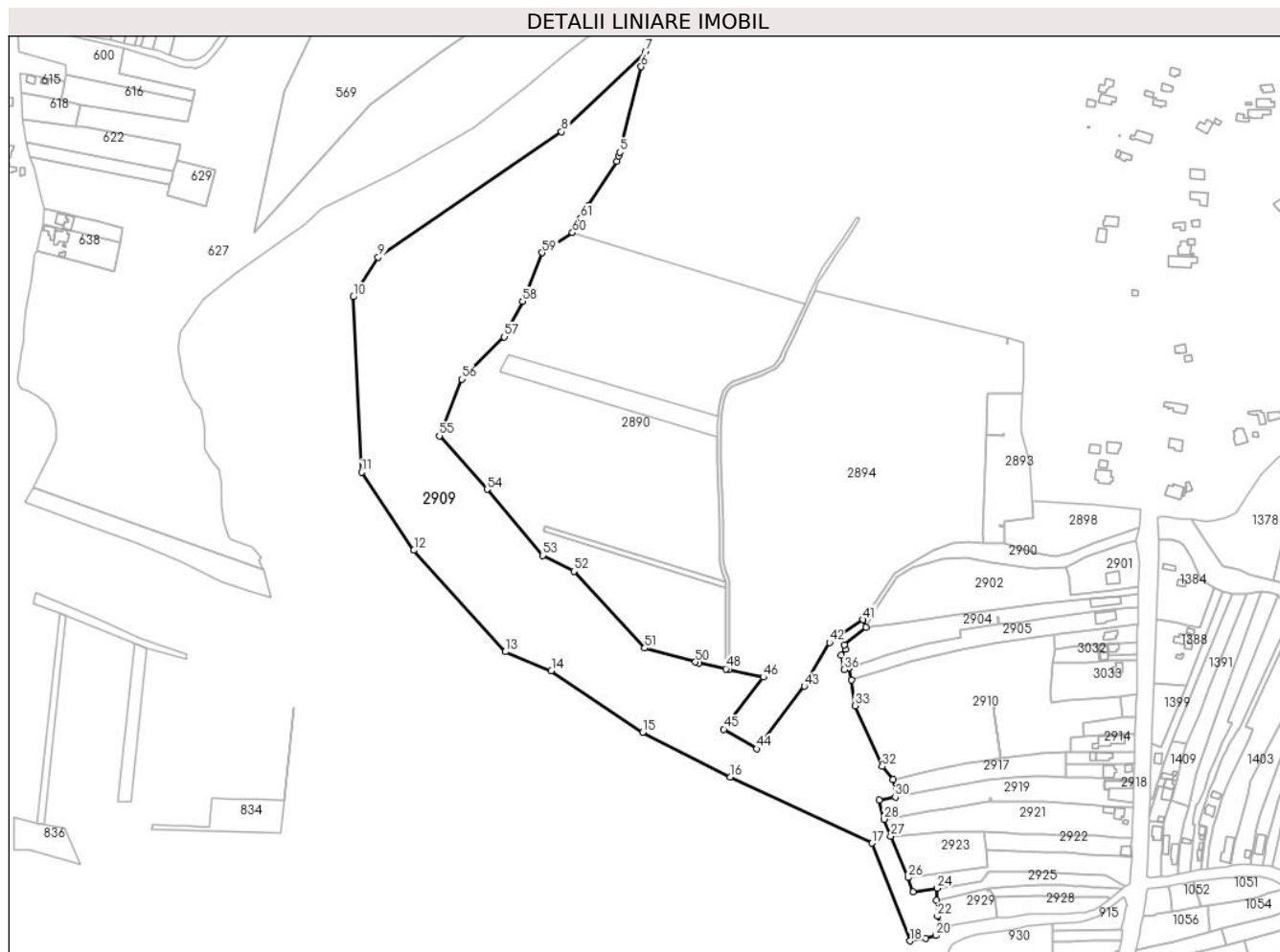
| Inscrieri privind dezmembramintele dreptului de proprietate, drepturi reale de garanție și sarcini | Referințe |
|---|-----------|
| NU SUNT | |

Anexa Nr. 1 La Partea I

Teren

| Nr cadastral | Suprafața (mp)* | Observații / Referințe |
|--------------|-----------------|------------------------|
| 20954 | 78.751 | |

* Suprafața este determinată în planul de proiecție Stereo 70.



Date referitoare la teren

| Crt | Categorie folosință | Intravilan | Suprafața (mp) | Tarla | Parcelă | Nr. topo | Observații / Referințe |
|-----|---------------------|------------|----------------|-------|---------|----------|------------------------|
| 1 | pasune | DA | 204 | 28 | 818 | - | |
| 2 | pasune | NU | 78.547 | 28 | 818 | - | |

Lungime Segmente

1) Valorile lungimilor segmentelor sunt obținute din proiecție în plan.

| Punct început | X / Y | Punct sfârșit | X / Y | Lungime segment | Punct început | X / Y | Punct sfârșit | X / Y | Lungime segment | Punct început | X / Y | Punct sfârșit | X / Y | Lungime segment |
|---------------|----------------------------|---------------|---------------------------|-----------------|---------------|---------------------------|---------------|----------------------------|-----------------|---------------|----------------------------|---------------|----------------------------|-----------------|
| 1 | 597.207,986 395.417,038 | 2 | 597.212,384 395.423,37 | 7.709 | 2 | 597.212,384 395.423,37 | 3 | 597.237,014 395.462,218 | 45.99 9 | 3 | 597.237,014 395.462,218 | 4 | 597.238,485 395.466,878 | 4.886 |
| 4 | 597.238,485 395.466,878 | 5 | 597.239,55 395.470,25 | 3.536 | 5 | 597.239,55 395.470,25 | 6 | 597.258,33 395.545,37 | 77.43 2 | 6 | 597.258,33 395.545,37 | 7 | 597.262,51 395.558,81 | 14.07 5 |
| 7 | 597.262,51 395.558,81 | 8 | 597.188,35 395.488,33 | 102.3 09 | 8 | 597.188,35 395.488,33 | 9 | 597.027,5 395.378,0 | 195.0 52 | 9 | 597.027,5 395.378,0 | 10 | 597.005,69 395.343,39 | 40.90 9 |
| 10 | 597.005,69 395.343,39 | 11 | 597.012,8 395.189,47 | 154.0 84 | 11 | 597.012,8 395.189,47 | 12 | 597.058,78 395.121,01 | 82.46 8 | 12 | 597.058,78 395.121,01 | 13 | 597.139,1 395.031,9 | 119.9 66 |
| 13 | 597.139,1 395.031,9 | 14 | 597.179,55 395.015,4 | 43.68 6 | 14 | 597.179,55 395.015,4 | 15 | 597.259,71 394.961,21 | 96.75 8 | 15 | 597.259,71 394.961,21 | 16 | 597.336,66 394.922,07 | 86.33 2 |

| Punct început | X / Y | Punct sfârșit | X / Y | Lungime segment | Punct început | X / Y | Punct sfârșit | X / Y | Lungime segment | Punct început | X / Y | Punct sfârșit | X / Y | Lungime segment |
|---------------|----------------------------|---------------|----------------------------|-----------------|---------------|----------------------------|---------------|----------------------------|-----------------|---------------|----------------------------|---------------|----------------------------|-----------------|
| 16 | 597.336,66 394.922,07 | 17 | 597.461,06 394.863,99 | 137.29 | 17 | 597.461,06 394.863,99 | 18 | 597.494,25 394.778,252 | 91.938 | 18 | 597.494,25 394.778,252 | 19 | 597.507,99 394.780,27 | 13.887 |
| 19 | 597.507,99 394.780,27 | 20 | 597.517,04 394.782,97 | 9.444 | 20 | 597.517,04 394.782,97 | 21 | 597.520,83 394.790,63 | 8.546 | 21 | 597.520,83 394.790,63 | 22 | 597.518,63 394.799,84 | 9.469 |
| 22 | 597.518,63 394.799,84 | 23 | 597.517,488 394.814,012 | 14.218 | 23 | 597.517,488 394.814,012 | 24 | 597.518,323 394.824,538 | 10.559 | 24 | 597.518,323 394.824,538 | 25 | 597.497,166 394.821,274 | 21.407 |
| 25 | 597.497,166 394.821,274 | 26 | 597.492,844 394.833,789 | 13.24 | 26 | 597.492,844 394.833,789 | 27 | 597.477,469 394.870,034 | 39.371 | 27 | 597.477,469 394.870,034 | 28 | 597.471,615 394.885,006 | 16.076 |
| 28 | 597.471,615 394.885,006 | 29 | 597.467,29 394.901,76 | 17.303 | 29 | 597.467,29 394.901,76 | 30 | 597.481,468 394.904,537 | 14.447 | 30 | 597.481,468 394.904,537 | 31 | 597.479,454 394.919,796 | 15.391 |
| 31 | 597.479,454 394.919,796 | 32 | 597.469,969 394.931,245 | 14.867 | 32 | 597.469,969 394.931,245 | 33 | 597.446,485 394.984,693 | 58.381 | 33 | 597.446,485 394.984,693 | 34 | 597.443,116 395.007,191 | 22.748 |
| 34 | 597.443,116 395.007,191 | 35 | 597.440,863 395.017,993 | 11.035 | 35 | 597.440,863 395.017,993 | 36 | 597.436,437 395.016,451 | 4.687 | 36 | 597.436,437 395.016,451 | 37 | 597.434,236 395.028,772 | 12.516 |
| 37 | 597.434,236 395.028,772 | 38 | 597.437,893 395.034,41 | 6.72 | 38 | 597.437,893 395.034,41 | 39 | 597.436,957 395.038,123 | 3.829 | 39 | 597.436,957 395.038,123 | 40 | 597.455,826 395.053,474 | 24.325 |
| 40 | 597.455,826 395.053,474 | 41 | 597.453,306 395.060,051 | 7.043 | 41 | 597.453,306 395.060,051 | 42 | 597.423,79 395.039,98 | 35.694 | 42 | 597.423,79 395.039,98 | 43 | 597.401,64 395.001,71 | 44.218 |
| 43 | 597.401,64 395.001,71 | 44 | 597.359,87 394.946,84 | 68.96 | 44 | 597.359,87 394.946,84 | 45 | 597.330,79 394.963,96 | 33.745 | 45 | 597.330,79 394.963,96 | 46 | 597.365,61 395.009,71 | 57.493 |
| 46 | 597.365,61 395.009,71 | 47 | 597.335,766 395.016,333 | 30.57 | 47 | 597.335,766 395.016,333 | 48 | 597.332,765 395.016,998 | 3.073 | 48 | 597.332,765 395.016,998 | 49 | 597.308,83 395.022,31 | 24.518 |
| 49 | 597.308,83 395.022,31 | 50 | 597.306,02 395.022,94 | 2.88 | 50 | 597.306,02 395.022,94 | 51 | 597.261,43 395.035,11 | 46.221 | 51 | 597.261,43 395.035,11 | 52 | 597.199,21 395.102,61 | 91.802 |
| 52 | 597.199,21 395.102,61 | 53 | 597.171,92 395.116,48 | 30.612 | 53 | 597.171,92 395.116,48 | 54 | 597.123,09 395.174,49 | 75.826 | 54 | 597.123,09 395.174,49 | 55 | 597.081,19 395.221,37 | 62.876 |
| 55 | 597.081,19 395.221,37 | 56 | 597.100,72 395.271,22 | 53.539 | 56 | 597.100,72 395.271,22 | 57 | 597.138,11 395.308,26 | 52.631 | 57 | 597.138,11 395.308,26 | 58 | 597.154,26 395.339,44 | 35.114 |
| 58 | 597.154,26 395.339,44 | 59 | 597.171,33 395.382,07 | 45.921 | 59 | 597.171,33 395.382,07 | 60 | 597.198,115 395.399,702 | 32.067 | 60 | 597.198,115 395.399,702 | 61 | 597.205,352 395.412,577 | 14.77 |
| 61 | 597.205,352 395.412,577 | 1 | 597.207,986 395.417,038 | 5.181 | | | | | | | | | | |

** Lungimile segmentelor sunt determinate în planul de proiecție Stereo 70 și sunt rotunjite la 1 milimetru.

*** Distanța dintre puncte este formată din segmente cumulate ce sunt mai mici decât valoarea 1 milimetru.

**DATE DESPRE IMOBILUL NR. 2910**

Oficiul de Cadastru și Publicitate Imobiliară PRAHOVA
Biroul de Cadastru și Publicitate Imobiliară Ploiești

A. Partea I. Descrierea imobilului

TEREN Necunoscut

Adresa: Loc. Iordacheanu, Jud. Prahova

| Nr. Crt | Nr cadastral Nr. topografic | Suprafața* (mp) | Observații / Referințe |
|---------|-----------------------------|-----------------|---|
| A1 | | 18.102 | Sector cadastral:35 Teren neimprejmuit; |

B. Partea II. Proprietari și acte

| Inscrieri privitoare la dreptul de proprietate și alte drepturi reale | | Referințe |
|--|---|-----------|
| / | | |
| Act Normativ nr. 7, din 13/03/1996 emis de PARLAMENTUL ROMANIEI (ART. 13); | | |
| B1 | Inscrierea posesiei, drept de PROPRIETATE, dobandit prin Lege, cota actuala 1/1 1) NEIDENTIFICAT NEIDENTIFICAT | A1 |
| B2 | SE NOTEAZA MENTIUNEA DE PROPRIETAR NEIDENTIFICAT | A1 |

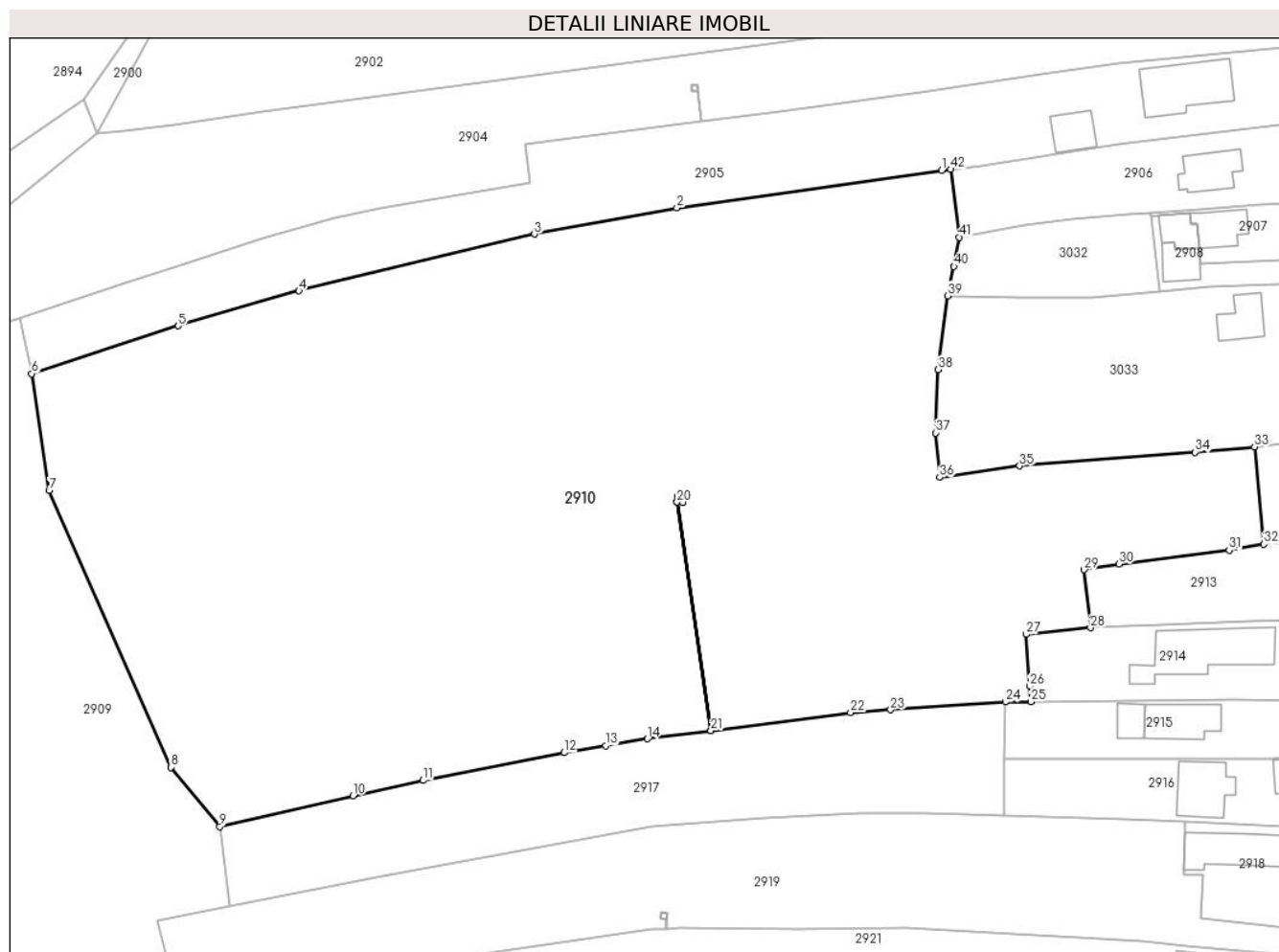
C. Partea III. SARCINI .

| Inscrieri privind dezmembramintele dreptului de proprietate, drepturi reale de garanție și sarcini | Referințe |
|--|-----------|
| NU SUNT | |

Teren

| | | |
|--------------|-----------------|------------------------|
| Nr cadastral | Suprafața (mp)* | Observații / Referințe |
| | 18.102 | |

* Suprafața este determinată în planul de proiecție Stereo 70.



Date referitoare la teren

| Crt | Categorie folosință | Intravilan | Suprafața (mp) | Tarla | Parcelă | Nr. topo | Observații / Referințe |
|-----|---------------------|------------|----------------|-------|---------|----------|------------------------|
| 1 | arabil | DA | 5.034 | - | - | - | |
| 2 | arabil | NU | 13.068 | - | - | - | |

Lungime Segmente

1) Valorile lungimilor segmentelor sunt obținute din proiecție în plan.

| Punct început | X / Y | Punct sfârșit | X / Y | Lungime segment | Punct început | X / Y | Punct sfârșit | X / Y | Lungime segment | Punct început | X / Y | Punct sfârșit | X / Y | Lungime segment |
|---------------|----------------------------|---------------|----------------------------|-----------------|---------------|----------------------------|---------------|----------------------------|-----------------|---------------|----------------------------|---------------|----------------------------|-----------------|
| 1 | 597.618,845 395.046,399 | 2 | 597.567,722 395.039,162 | 51.633 | 2 | 597.567,722 395.039,162 | 3 | 597.540,208 395.034,134 | 27.971 | 3 | 597.540,208 395.034,134 | 4 | 597.494,717 395.023,18 | 46.791 |
| 4 | 597.494,717 395.023,18 | 5 | 597.471,386 395.016,419 | 24.291 | 5 | 597.471,386 395.016,419 | 6 | 597.443,116 395.007,191 | 29.739 | 6 | 597.443,116 395.007,191 | 7 | 597.446,485 394.984,693 | 22.748 |
| 7 | 597.446,485 394.984,693 | 8 | 597.469,969 394.931,245 | 58.381 | 8 | 597.469,969 394.931,245 | 9 | 597.479,454 394.919,796 | 14.867 | 9 | 597.479,454 394.919,796 | 10 | 597.505,17 394.925,758 | 26.398 |
| 10 | 597.505,17 394.925,758 | 11 | 597.518,693 394.928,702 | 13.84 | 11 | 597.518,693 394.928,702 | 12 | 597.545,954 394.934,071 | 27.785 | 12 | 597.545,954 394.934,071 | 13 | 597.553,947 394.935,402 | 8.103 |
| 13 | 597.553,947 394.935,402 | 14 | 597.562,003 394.936,733 | 8.165 | 14 | 597.562,003 394.936,733 | 15 | 597.574,291 394.938,311 | 12.389 | 15 | 597.574,291 394.938,311 | 16 | 597.567,728 394.982,408 | 44.584 |

| Punct început | X / Y | Punct sfârșit | X / Y | Lungime segment | Punct început | X / Y | Punct sfârșit | X / Y | Lungime segment | Punct început | X / Y | Punct sfârșit | X / Y | Lungime segment |
|---------------|----------------------------|---------------|----------------------------|-----------------|---------------|----------------------------|---------------|----------------------------|-----------------|---------------|----------------------------|---------------|----------------------------|-----------------|
| 16 | 597.567,728 394.982,408 | 17 | 597.567,78 394.983,607 | 1.2 | 17 | 597.567,78 394.983,607 | 18 | 597.568,979 394.983,554 | 1.2 | 18 | 597.568,979 394.983,554 | 19 | 597.568,926 394.982,355 | 1.2 |
| 19 | 597.568,926 394.982,355 | 20 | 597.567,731 394.982,408 | 1.197 | 20 | 597.567,731 394.982,408 | 21 | 597.574,294 394.938,311 | 44.583 | 21 | 597.574,294 394.938,311 | 22 | 597.601,259 394.941,773 | 27.186 |
| 22 | 597.601,259 394.941,773 | 23 | 597.608,97 394.942,347 | 7.732 | 23 | 597.608,97 394.942,347 | 24 | 597.631,126 394.943,849 | 22.207 | 24 | 597.631,126 394.943,849 | 25 | 597.636,059 394.943,911 | 4.934 |
| 25 | 597.636,059 394.943,911 | 26 | 597.635,811 394.946,873 | 2.972 | 26 | 597.635,811 394.946,873 | 27 | 597.635,108 394.956,906 | 10.058 | 27 | 597.635,108 394.956,906 | 28 | 597.647,551 394.958,187 | 12.509 |
| 28 | 597.647,551 394.958,187 | 29 | 597.646,328 394.969,352 | 11.232 | 29 | 597.646,328 394.969,352 | 30 | 597.653,085 394.970,477 | 6.85 | 30 | 597.653,085 394.970,477 | 31 | 597.674,368 394.973,109 | 21.445 |
| 31 | 597.674,368 394.973,109 | 32 | 597.681,025 394.974,29 | 6.761 | 32 | 597.681,025 394.974,29 | 33 | 597.679,23 394.993,069 | 18.865 | 33 | 597.679,23 394.993,069 | 34 | 597.667,799 394.992,048 | 11.477 |
| 34 | 597.667,799 394.992,048 | 35 | 597.633,903 394.989,389 | 34.0 | 35 | 597.633,903 394.989,389 | 36 | 597.618,457 394.987,202 | 15.6 | 36 | 597.618,457 394.987,202 | 37 | 597.617,701 394.995,768 | 8.6 |
| 37 | 597.617,701 394.995,768 | 38 | 597.618,162 395.007,96 | 12.2 | 38 | 597.618,162 395.007,96 | 39 | 597.619,969 395.022,224 | 14.378 | 39 | 597.619,969 395.022,224 | 40 | 597.621,196 395.027,893 | 5.8 |
| 40 | 597.621,196 395.027,893 | 41 | 597.622,265 395.033,51 | 5.718 | 41 | 597.622,265 395.033,51 | 42 | 597.620,553 395.046,614 | 13.215 | 42 | 597.620,553 395.046,614 | 1 | 597.618,845 395.046,399 | 1.722 |

** Lungimile segmentelor sunt determinate în planul de proiecție Stereo 70 și sunt rotunjite la 1 milimetru.

*** Distanța dintre puncte este formată din segmente cumulate ce sunt mai mici decât valoarea 1 milimetru.

**DATE DESPRE IMOBILUL NR. 2911**

Oficiul de Cadastru și Publicitate Imobiliară PRAHOVA
Biroul de Cadastru și Publicitate Imobiliară Ploiești

A. Partea I. Descrierea imobilului

TEREN Intravilan

Adresa: Loc. Iordacheanu, Jud. Prahova, T1, Cc23

| Nr. Crt | Nr cadastral Nr. topografic | Suprafața* (mp) | Observații / Referințe |
|---------|-----------------------------|-----------------|---------------------------------------|
| A1 | 21346 | 249 | Sector cadastral:35 Teren imprejmuit; |

B. Partea II. Proprietari și acte

| Inscrieri privitoare la dreptul de proprietate și alte drepturi reale | | Referințe |
|---|--|-----------|
| 108950 / 20/10/2020 | | |
| Act Notarial nr. 4641, din 20/10/2020 emis de Ivan Constantin; | | |
| B1 | Intabulare, drept de PROPRIETATE cumparare ca bun comun, dobandit prin Conventie, cota actuala 1/1 1) ANDREI GABRIEL 2) ANDREI ELENA | A1 |

C. Partea III. SARCINI .

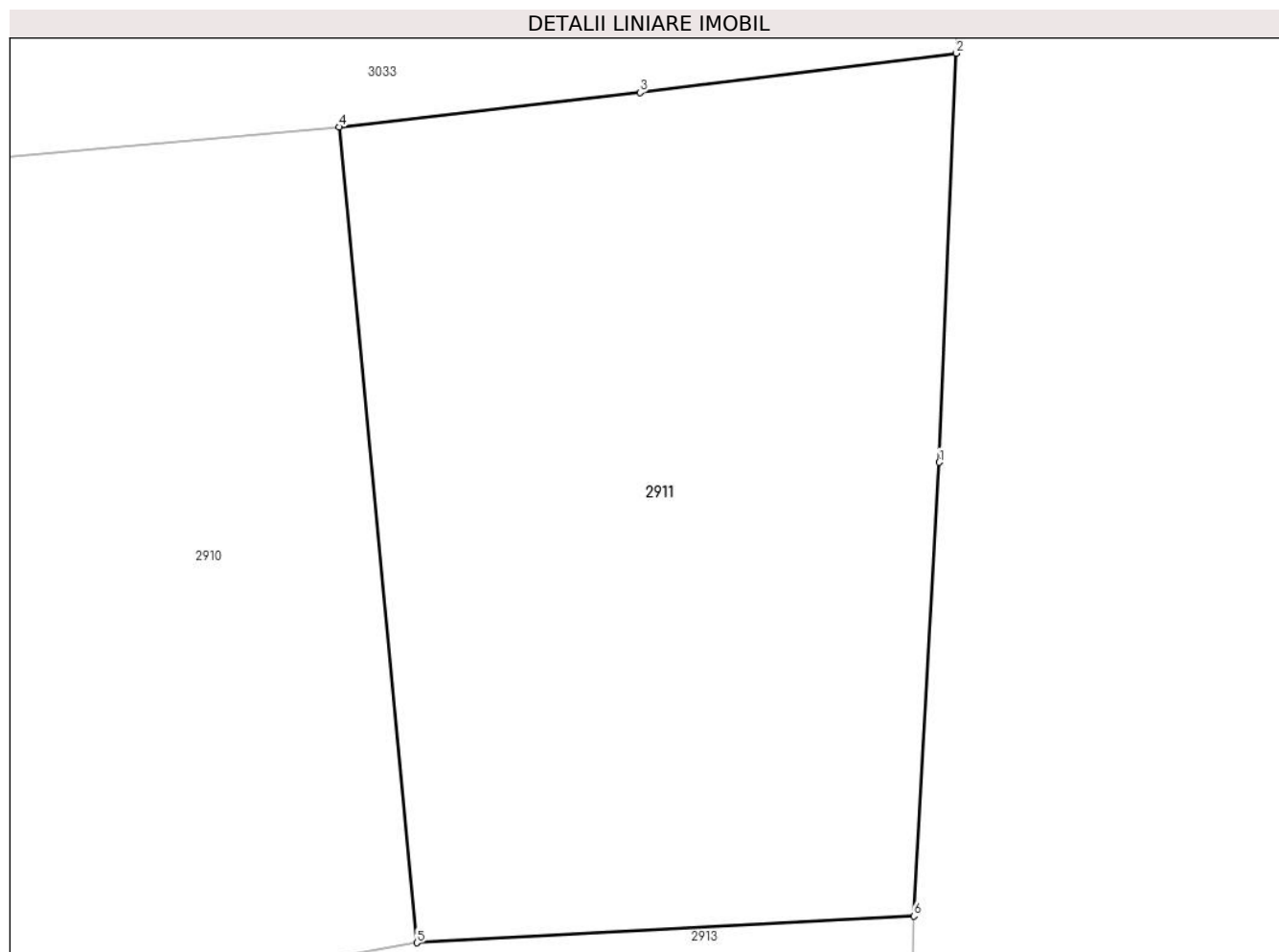
| Inscrieri privind dezmembramintele dreptului de proprietate, drepturi reale de garanție și sarcini | Referințe |
|--|-----------|
| NU SUNT | |

Anexa Nr. 1 La Partea I

Teren

| Nr cadastral | Suprafața (mp)* | Observații / Referințe |
|--------------|-----------------|------------------------|
| 21346 | 249 | |

* Suprafața este determinată în planul de proiecție Stereo 70.



Date referitoare la teren

| Crt | Categorie folosință | Intravilan | Suprafața (mp) | Tarla | Parcelă | Nr. topo | Observații / Referințe |
|-----|---------------------|------------|----------------|-------|---------|----------|------------------------|
| 1 | curți constructii | DA | 249 | 1 | 23 | - | |

Lungime Segmente

1) Valorile lungimilor segmentelor sunt obținute din proiecție în plan.

| Punct început | X / Y | Punct sfârșit | X / Y | Lungime segment (** (m) |
|---------------|----------------------------|---------------|----------------------------|-------------------------|
| 1 | 597.693,058 394.985,353 | 2 | 597.693,455 394.994,769 | 9.424 |
| 2 | 597.693,455 394.994,769 | 3 | 597.686,164 394.993,866 | 7.347 |
| 3 | 597.686,164 394.993,866 | 4 | 597.679,23 394.993,069 | 6.98 |
| 4 | 597.679,23 394.993,069 | 5 | 597.681,025 394.974,29 | 18.865 |
| 5 | 597.681,025 394.974,29 | 6 | 597.692,472 394.974,905 | 11.464 |

| Punct început | X / Y | Punct sfârșit | X / Y | Lungime segment (** (m) |
|---------------|----------------------------|---------------|----------------------------|-------------------------|
| 6 | 597.692,472 394.974,905 | 1 | 597.693,058 394.985,353 | 10.464 |

** Lungimile segmentelor sunt determinate în planul de proiecție Stereo 70 și sunt rotunjite la 1 milimetru.

*** Distanța dintre puncte este formată din segmente cumulate ce sunt mai mici decât valoarea 1 milimetru.

**DATE DESPRE IMOBILUL NR. 2912**

Oficiul de Cadastru și Publicitate Imobiliară PRAHOVA
Biroul de Cadastru și Publicitate Imobiliară Ploiești

A. Partea I. Descrierea imobilului

TEREN Intravilan

Adresa: Loc. Iordacheanu, Jud. Prahova

| Nr. Crt | Nr cadastral Nr. topografic | Suprafața* (mp) | Observații / Referințe |
|---------|-----------------------------|----------------------------|--|
| A1 | | Din acte: 1 Masurata: 2 | Sector cadastral:35 Teren neimprijmit; |

Construcții

| Crt | Nr cadastral Nr. topografic | Adresa | Observații / Referințe |
|------|-----------------------------|--------------------------------|---|
| A1.1 | | Loc. Iordacheanu, Jud. Prahova | Nr. niveluri:1; S. construita la sol:1 mp; STALP ENERGIE ELECTRICA LEA 20KV |

B. Partea II. Proprietari și acte

| Inscrieri privitoare la dreptul de proprietate și alte drepturi reale | | Referințe |
|---|--|-----------|
| / | | |
| Act Normativ nr. 123, din 10/07/2012 emis de PARLAMENTUL ROMANIEI; | | |
| B1 | Intabulare, drept de PROPRIETATE, dobandit prin Lege, cota actuala 1/1 1) STATUL ROMAN, CIF:9999999999999, DOMENIU PUBLIC | A1, A1.1 |
| Act Normativ nr. 980, din 16/12/2015 emis de GUVERNUL ROMANIEI; | | |
| B2 | Intabulare, drept de ADMINISTRARE, dobandit prin Lege 1) MINISTERUL ECONOMIEI, ENERGIEI SI MEDIULUI DE AFACERI, CIF:9999999999999 | A1, A1.1 |
| Act Administrativ nr. 9, din 07/10/2005 emis de MINISTERUL ECONOMIEI SI COMERTULUI (ACT ADITIOAL 1/10.06.2008 EMIS DE MINISTERUL ECONOMIEI SI FINANTELOR, ACT ADITIOAL 2/18.06.2015 EMIS DE MINISTERUL ENERGIEI, INTREPRINDERILOR MICI SI MIJLOCII SI MEDIULUI DE AFACERI, ACT ADITIOAL 3/10.02.2016 EMIS DE MINISTERUL ENERGIEI, ACT ADITIOAL 4/02.03.2017 EMIS DE MINISTERUL ENERGIEI); | | |
| B3 | Intabulare, drept de CONCESIUNE, dobandit prin Lege 1) DISTRIBUTIE ENERGIE ELECTRICA ROMANIA SA, CIF:14476722 | A1, A1.1 |

C. Partea III. SARCINI .

| Inscrieri privind dezmembramintele dreptului de proprietate, drepturi reale de garanție și sarcini | Referințe |
|--|-----------|
| NU SUNT | |

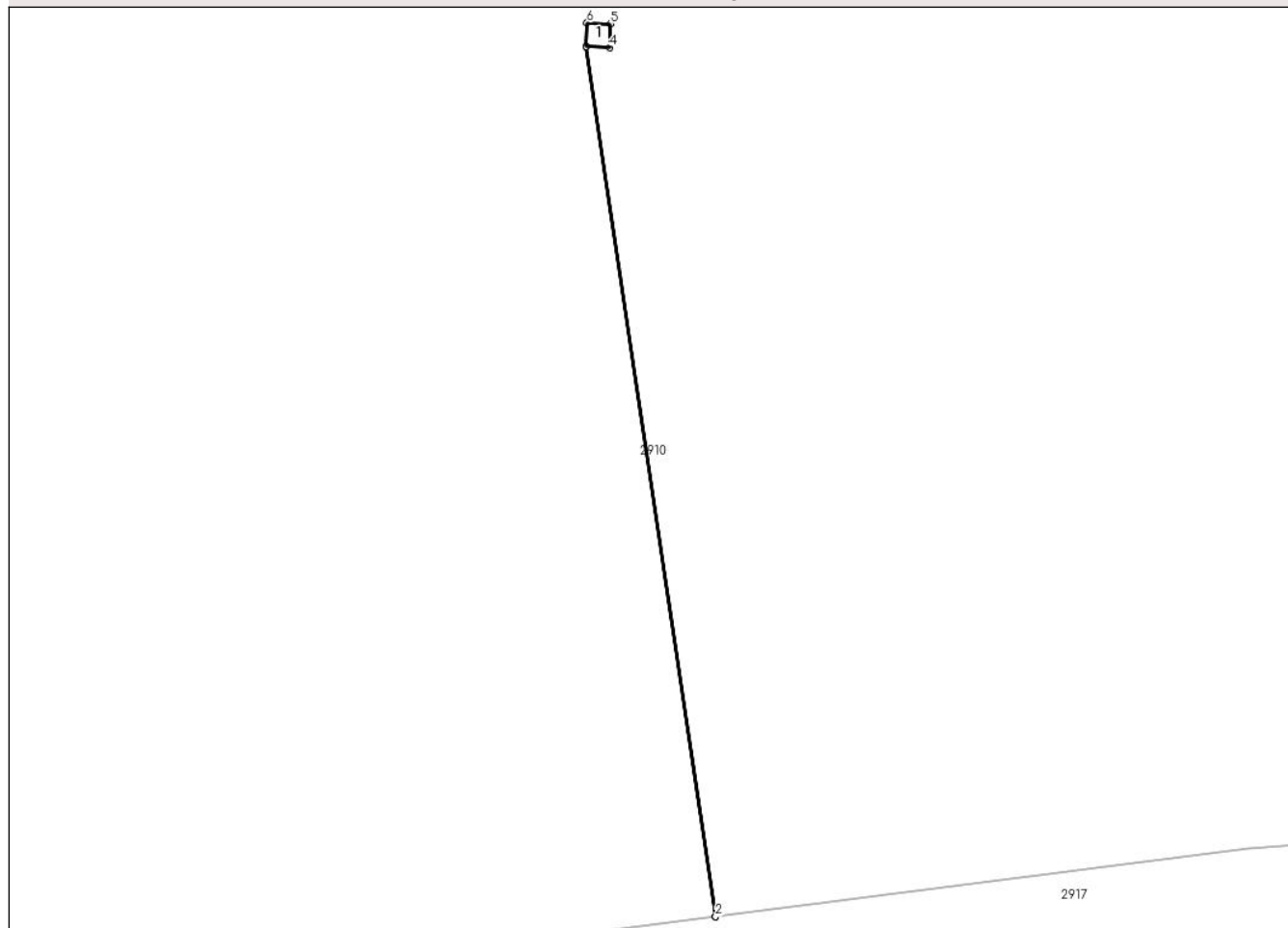
Anexa Nr. 1 La Partea I

Teren

| Nr cadastral | Suprafața (mp)* | Observații / Referințe |
|--------------|----------------------------|------------------------|
| | Din acte: 1 Masurata: 2 | |

* Suprafața este determinată în planul de proiecție Stereo 70.

DETALII LINIARE IMOBIL



Date referitoare la teren

| Crt | Categorie folosință | Intra vilan | Suprafața (mp) | Tarla | Parcelă | Nr. topo | Observații / Referințe |
|-----|---------------------|-------------|----------------|-------|---------|----------|------------------------|
| 1 | curți constructii | DA | 2 | 1 | 19 | - | |

Date referitoare la construcții

| Crt | Număr | Destinație construcție | Supraf. (mp) | Situație juridică | Observații / Referințe |
|------|-------|--------------------------------------|--------------|-------------------|---|
| A1.1 | | construcții industriale și edilitare | 1 | Cu acte | Nr. niveluri:1; S. construita la sol:1 mp; STALP ENERGIE ELECTRICA LEA 20KV |

Lungime Segmente

1) Valorile lungimilor segmentelor sunt obținute din proiecție în plan.

| Punct început | X / Y | Punct sfârșit | X / Y | Lungime segment (** (m) |
|---------------|----------------------------|---------------|----------------------------|-------------------------|
| 1 | 597.574,291 394.938,311 | 2 | 597.574,294 394.938,311 | 0.003 |
| 2 | 597.574,294 394.938,311 | 3 | 597.567,731 394.982,408 | 44.583 |
| 3 | 597.567,731 394.982,408 | 4 | 597.568,926 394.982,355 | 1.197 |

| Punct început | X / Y | Punct sfârșit | X / Y | Lungime segment (** (m) |
|---------------|----------------------------|---------------|----------------------------|-------------------------|
| 4 | 597.568,926 394.982,355 | 5 | 597.568,979 394.983,554 | 1.2 |
| 5 | 597.568,979 394.983,554 | 6 | 597.567,78 394.983,607 | 1.2 |
| 6 | 597.567,78 394.983,607 | 7 | 597.567,728 394.982,408 | 1.2 |
| 7 | 597.567,728 394.982,408 | 1 | 597.574,291 394.938,311 | 44.584 |

** Lungimile segmentelor sunt determinate în planul de proiecție Stereo 70 și sunt rotunjite la 1 milimetru.

*** Distanța dintre puncte este formată din segmente cumulate ce sunt mai mici decât valoarea 1 milimetru.

**DATE DESPRE IMOBILUL NR. 2913**

Oficiul de Cadastru și Publicitate Imobiliară PRAHOVA
Biroul de Cadastru și Publicitate Imobiliară Ploiești

A. Partea I. Descrierea imobilului

TEREN Intravilan

Adresa: Loc. Iordacheanu, Jud. Prahova

| Nr. Crt | Nr cadastral Nr. topografic | Suprafața* (mp) | Observații / Referințe |
|---------|-----------------------------|--------------------------------|---------------------------------------|
| A1 | 21624 | Din acte: 550 Masurata: 610 | Sector cadastral:35 Teren imprejmuit; |

B. Partea II. Proprietari și acte

| Inscrieri privitoare la dreptul de proprietate și alte drepturi reale | | Referințe |
|---|---|-----------|
| 19035 / 11/02/2021 | | |
| Act Notarial nr. 684, din 10/02/2021 emis de NP Ivan Stefan; | | |
| B3 | Intabulare, drept de PROPRIETATEcumparare ca bun comun, dobandit prin Conventie, cota actuala 1/1 1) STANCU MIHAELA-CATALINA 2) STANCU VASILE-MADALIN | A1 |

C. Partea III. SARCINI .

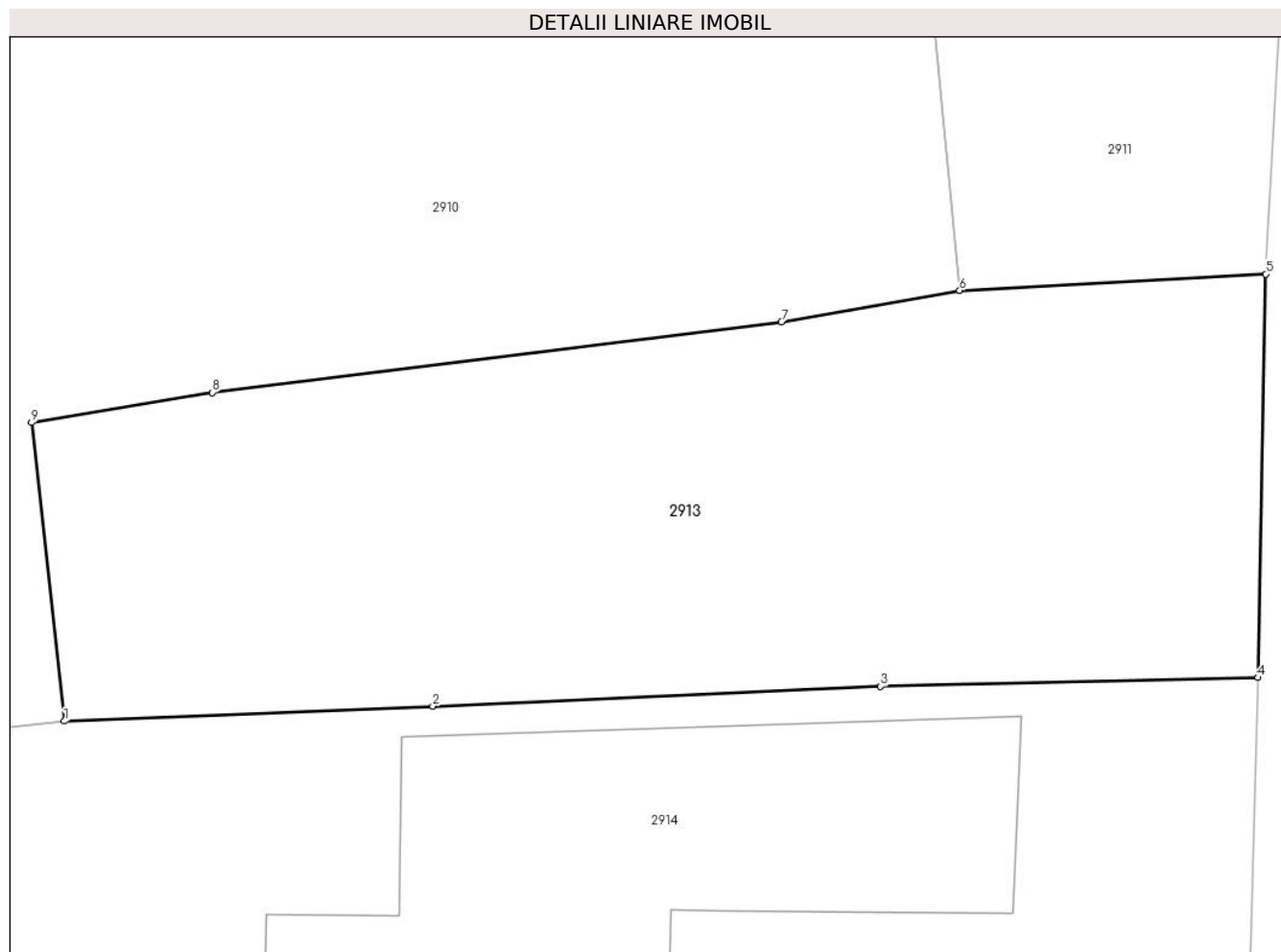
| Inscrieri privind dezmembramintele dreptului de proprietate, drepturi reale de garanție și sarcini | Referințe |
|--|-----------|
| NU SUNT | |

Anexa Nr. 1 La Partea I

Teren

| Nr cadastral | Suprafața (mp)* | Observații / Referințe |
|--------------|--------------------------------|------------------------|
| 21624 | Din acte: 550 Masurata: 610 | |

* Suprafața este determinată în planul de proiecție Stereo 70.



Date referitoare la teren

| Crt | Categorie folosință | Intravilan | Suprafața (mp) | Tarla | Parcelă | Nr. topo | Observații / Referințe |
|-----|---------------------|------------|----------------|-------|---------|----------|------------------------|
| 1 | curți constructii | DA | 610 | 2 | 45 | - | |

Lungime Segmente

1) Valorile lungimilor segmentelor sunt obținute din proiecție în plan.

| Punct început | X / Y | Punct sfârșit | X / Y | Lungime segment (** (m) |
|---------------|----------------------------|---------------|----------------------------|-------------------------|
| 1 | 597.647,551 394.958,187 | 2 | 597.661,327 394.958,749 | 13.787 |
| 2 | 597.661,327 394.958,749 | 3 | 597.678,066 394.959,49 | 16.755 |
| 3 | 597.678,066 394.959,49 | 4 | 597.692,183 394.959,816 | 14.121 |
| 4 | 597.692,183 394.959,816 | 5 | 597.692,472 394.974,905 | 15.092 |
| 5 | 597.692,472 394.974,905 | 6 | 597.681,025 394.974,29 | 11.464 |

| Punct început | X / Y | Punct sfârșit | X / Y | Lungime segment (** (m) |
|---------------|----------------------------|---------------|----------------------------|-------------------------|
| 6 | 597.681,025 394.974,29 | 7 | 597.674,368 394.973,109 | 6.761 |
| 7 | 597.674,368 394.973,109 | 8 | 597.653,085 394.970,477 | 21.445 |
| 8 | 597.653,085 394.970,477 | 9 | 597.646,328 394.969,352 | 6.85 |
| 9 | 597.646,328 394.969,352 | 1 | 597.647,551 394.958,187 | 11.232 |

** Lungimile segmentelor sunt determinate în planul de proiecție Stereo 70 și sunt rotunjite la 1 milimetru.

*** Distanța dintre puncte este formată din segmente cumulate ce sunt mai mici decât valoarea 1 milimetru.

**DATE DESPRE IMOBILUL NR. 2914**

Oficiul de Cadastru și Publicitate Imobiliară PRAHOVA
Biroul de Cadastru și Publicitate Imobiliară Ploiești

A. Partea I. Descrierea imobilului

TEREN Intravilan

Adresa: Loc. Iordacheanu, Jud. Prahova

| Nr. Crt | Nr cadastral Nr. topografic | Suprafața* (mp) | Observații / Referințe |
|---------|-----------------------------|-----------------|---------------------------------------|
| A1 | | 824 | Sector cadastral:35 Teren imprejmuit; |

B. Partea II. Proprietari și acte

| Inscrieri privitoare la dreptul de proprietate și alte drepturi reale | | Referințe |
|--|---|-----------|
| / | | |
| Act Normativ nr. 7, din 13/03/1996 emis de PARLAMENTUL ROMANIEI (ART. 13); | | |
| B1 | Inscrierea posesiei, drept de PROPRIETATE, dobândit prin Lege, cota actuala 1/1 1) NEIDENTIFICAT NEIDENTIFICAT | A1 |
| B2 | SE NOTEAZA MENTIUNEA DE PROPRIETAR NEIDENTIFICAT | A1 |

C. Partea III. SARCINI .

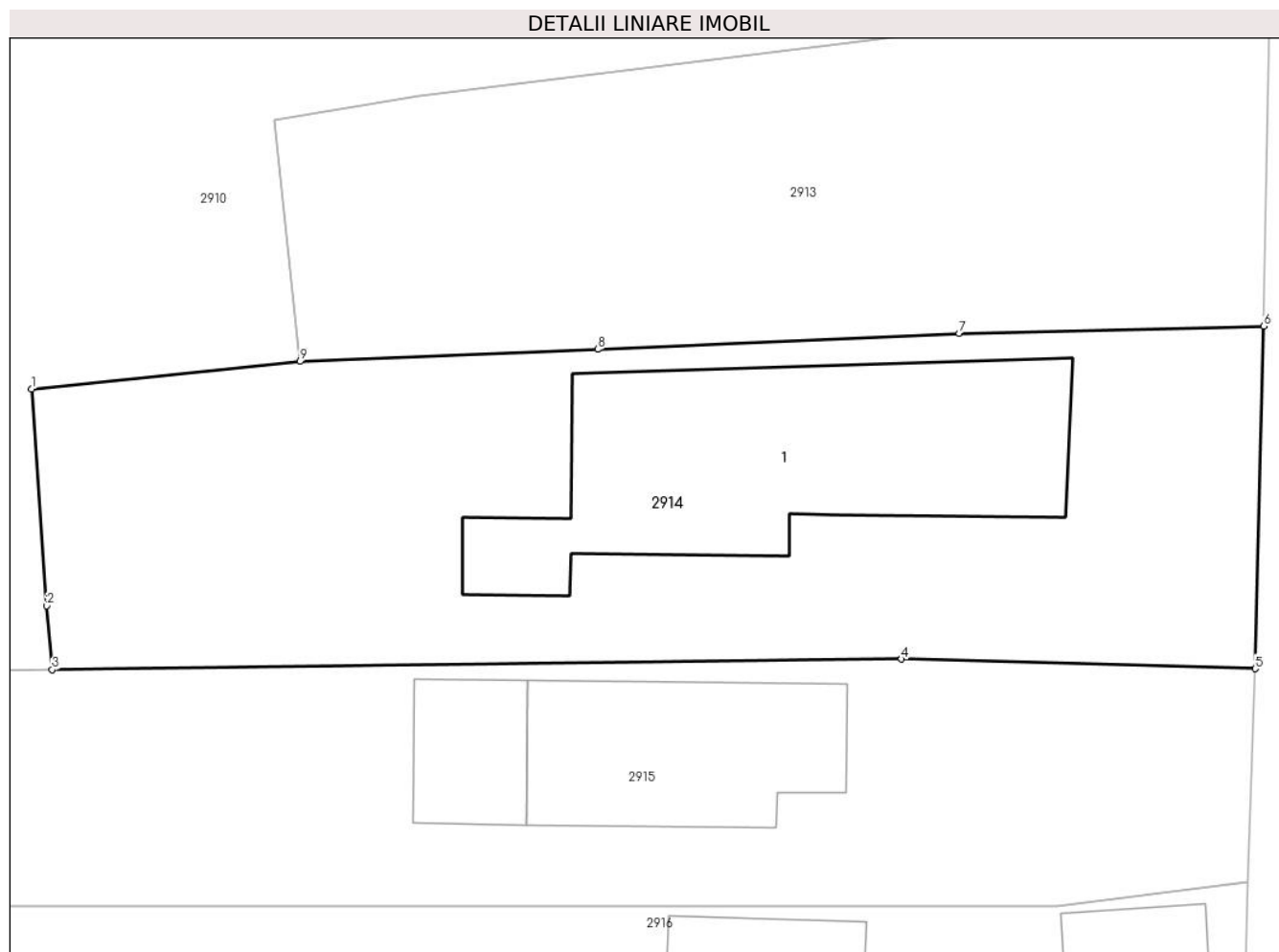
| Inscrieri privind dezmembramintele dreptului de proprietate, drepturi reale de garanție și sarcini | Referințe |
|--|-----------|
| NU SUNT | |

Anexa Nr. 1 La Partea I

Teren

| Nr cadastral | Suprafața (mp)* | Observații / Referințe |
|--------------|-----------------|------------------------|
| | 824 | |

* Suprafața este determinată în planul de proiecție Stereo 70.



Date referitoare la teren

| Crt | Categorie folosință | Intra vilan | Suprafața (mp) | Tarla | Parcelă | Nr. topo | Observații / Referințe |
|-----|---------------------|-------------|----------------|-------|---------|----------|------------------------|
| 1 | curți constructii | DA | 824 | 2 | - | - | |

Date referitoare la construcții

| Crt | Număr | Destinație construcție | Supraf. (mp) | Situație juridică | Observații / Referințe |
|------|-------|-------------------------|--------------|-------------------|---|
| A1.1 | | construcții de locuințe | 196 | Fara acte | Nr. niveluri:1; S. construita la sol:196 mp; LOCUINTA |

Lungime Segmente

1) Valorile lungimilor segmentelor sunt obținute din proiecție în plan.

| Punct început | X / Y | Punct sfârșit | X / Y | Lungime segment (** (m) |
|---------------|----------------------------|---------------|----------------------------|-------------------------|
| 1 | 597.635,108 394.956,906 | 2 | 597.635,811 394.946,873 | 10.058 |
| 2 | 597.635,811 394.946,873 | 3 | 597.636,059 394.943,911 | 2.972 |
| 3 | 597.636,059 394.943,911 | 4 | 597.675,401 394.944,409 | 39.345 |
| 4 | 597.675,401 394.944,409 | 5 | 597.691,781 394.943,963 | 16.386 |

| Punct început | X / Y | Punct sfârșit | X / Y | Lungime segment (** (m) |
|---------------|----------------------------|---------------|----------------------------|-------------------------|
| 5 | 597.691,781 394.943,963 | 6 | 597.692,183 394.959,816 | 15.858 |
| 6 | 597.692,183 394.959,816 | 7 | 597.678,066 394.959,49 | 14.121 |
| 7 | 597.678,066 394.959,49 | 8 | 597.661,327 394.958,749 | 16.755 |
| 8 | 597.661,327 394.958,749 | 9 | 597.647,551 394.958,187 | 13.787 |
| 9 | 597.647,551 394.958,187 | 1 | 597.635,108 394.956,906 | 12.509 |

** Lungimile segmentelor sunt determinate în planul de proiecție Stereo 70 și sunt rotunjite la 1 milimetru.

*** Distanța dintre puncte este formată din segmente cumulate ce sunt mai mici decât valoarea 1 milimetru.

**DATE DESPRE IMOBILUL NR. 2915**

Oficiul de Cadastru și Publicitate Imobiliară PRAHOVA
Biroul de Cadastru și Publicitate Imobiliară Ploiești

A. Partea I. Descrierea imobilului

TEREN Intravilan

Adresa: Loc. Iordacheanu, Nr. 158, Jud. Prahova

| Nr. Crt | Nr cadastral Nr. topografic | Suprafața* (mp) | Observații / Referințe |
|---------|-----------------------------|-----------------|---------------------------------------|
| A1 | 21049 | 671 | Sector cadastral:35 Teren imprejmuit; |

Construcții

| Crt | Nr cadastral Nr. topografic | Adresa | Observații / Referințe |
|------|-----------------------------|---|--|
| A1.1 | 21049-C1 | Loc. Iordacheanu, Nr. 158, Jud. Prahova | Nr. niveluri:1; S. construita la sol:94 mp; Locuință - Suprafața construită desfășurată=94mp |
| A1.2 | 21049-C2 | Loc. Iordacheanu, Nr. 158, Jud. Prahova | Nr. niveluri:1; S. construita la sol:35 mp; Anexa - Suprafața construită desfășurată=35mp |

B. Partea II. Proprietari și acte

| Inscrieri privitoare la dreptul de proprietate și alte drepturi reale | | Referințe |
|---|---|------------|
| 13729 / 21/02/2017 | | |
| Act Notarial nr. 177, din 20/02/2017 emis de Anton Georgeta; | | |
| B1 | Se infiinteaza cartea funciara 21049 a imobilului cu numarul cadastral 21049/Iordacheanu, rezultat din dezmembrarea imobilului cu numarul cadastral 21037 inscris in cartea funciara 21037; | A1 |
| 16656 / 07/02/2024 | | |
| Act Notarial nr. 117, din 30/01/2024 emis de NP BURTICĂ ADELA; | | |
| B5 | Intabulare, drept de PROPRIETATE(întreținere), dobandit prin Conventie, cota actuala 1/1 1) CUCULEANU NICOLAE-MIHAI 2) CUCULEANU MARIA-GABRIELA | A1 |
| B6 | Intabulare, drept de PROPRIETATE(întreținere), dobandit prin Conventie, cota actuala 1/1 1) CUCULEANU NICOLAE-MIHAI 2) CUCULEANU MARIA-GABRIELA | A1.1, A1.2 |

C. Partea III. SARCINI

| Inscrieri privind dezmembramintele dreptului de proprietate, drepturi reale de garanție și sarcini | | Referințe |
|--|--|----------------|
| 16656 / 07/02/2024 | | |
| Act Notarial nr. 117, din 30/01/2024 emis de NP BURTICĂ ADELA; | | |
| C1 | Intabulare, drept de IPOTECA LEGALA, Valoare:0 (reprezentând contravaloarea întreținerii) 1) CUCULEANU VICTORIA 2) CUCULEANU ION | A1, A1.1, A1.2 |
| C2 | Intabulare, drept de UZUFRACTviager, cota actuala 1/1, cota initiala 1/1 1) CUCULEANU VICTORIA 2) CUCULEANU ION | A1, A1.1, A1.2 |

Anexa Nr. 1 La Partea I

Teren

| Nr cadastral | Suprafața (mp)* | Observații / Referințe |
|--------------|-----------------|------------------------|
| 21049 | 671 | |

* Suprafața este determinată în planul de proiecție Stereo 70.



Date referitoare la teren

| Crt | Categorie folosință | Intravilan | Suprafața (mp) | Tarla | Parcelă | Nr. topo | Observații / Referințe |
|-----|---------------------|------------|----------------|-------|---------|----------|------------------------|
| 1 | curți constructii | DA | 450 | 2 | 41 | - | |
| 2 | arabil | DA | 221 | 2 | 42 | - | |

Date referitoare la construcții

| Crt | Număr | Destinație construcție | Supraf. (mp) | Situație juridică | Observații / Referințe |
|------|----------|-------------------------|--------------|-------------------|--|
| A1.1 | 21049-C1 | construcții de locuințe | 94 | Cu acte | Nr. niveluri:1; S. construita la sol:94 mp; Locuință - Suprafața construită desfășurată=94mp |
| A1.2 | 21049-C2 | construcții anexa | 35 | Cu acte | Nr. niveluri:1; S. construita la sol:35 mp; Anexa - Suprafața construită desfășurată=35mp |

Lungime Segmente

1) Valorile lungimilor segmentelor sunt obținute din proiecție în plan.

| Punct început | X / Y | Punct sfârșit | X / Y | Lungime segment (** (m) |
|---------------|----------------------------|---------------|----------------------------|-------------------------|
| 1 | 597.630,966 394.932,989 | 2 | 597.682,636 394.932,976 | 51.67 |

| Punct început | X / Y | Punct sfârșit | X / Y | Lungime segment (** (m) |
|---------------|----------------------------|---------------|----------------------------|-------------------------|
| 2 | 597.682,636 394.932,976 | 3 | 597.691,441 394.934,109 | 8.878 |
| 3 | 597.691,441 394.934,109 | 4 | 597.691,781 394.943,963 | 9.86 |
| 4 | 597.691,781 394.943,963 | 5 | 597.675,401 394.944,409 | 16.386 |
| 5 | 597.675,401 394.944,409 | 6 | 597.636,059 394.943,911 | 39.345 |
| 6 | 597.636,059 394.943,911 | 7 | 597.631,126 394.943,849 | 4.934 |
| 7 | 597.631,126 394.943,849 | 1 | 597.630,966 394.932,989 | 10.861 |

** Lungimile segmentelor sunt determinate în planul de proiecție Stereo 70 și sunt rotunjite la 1 milimetru.

*** Distanța dintre puncte este formată din segmente cumulate ce sunt mai mici decât valoarea 1 milimetru.

**DATE DESPRE IMOBILUL NR. 2916**

Oficiul de Cadastru și Publicitate Imobiliară PRAHOVA
Biroul de Cadastru și Publicitate Imobiliară Ploiești

A. Partea I. Descrierea imobilului

TEREN Intravilan

Adresa: Loc. Iordacheanu, Nr. 158, Jud. Prahova

| Nr. Crt | Nr cadastral Nr. topografic | Suprafața* (mp) | Observații / Referințe |
|---------|-----------------------------|-----------------|---------------------------------------|
| A1 | 21050 | 739 | Sector cadastral:35 Teren imprejmuit; |

Construcții

| Crt | Nr cadastral Nr. topografic | Adresa | Observații / Referințe |
|------|-----------------------------|---|---|
| A1.1 | 21050-C1 | Loc. Iordacheanu, Nr. 158, Jud. Prahova | Nr. niveluri:1; S. construita la sol:44 mp; Anexa - Suprafața construită desfășurată=44mp |
| A1.2 | 21050-C2 | Loc. Iordacheanu, Nr. 158, Jud. Prahova | Nr. niveluri:2; S. construita la sol:105 mp; LOCUINTA |

B. Partea II. Proprietari și acte

| Inscrieri privitoare la dreptul de proprietate și alte drepturi reale | | Referințe |
|--|---|-----------|
| 13729 / 21/02/2017 | | |
| Act Notarial nr. 177, din 20/02/2017 emis de Anton Georgeta; | | |
| B1 | Se infiinteaza cartea funciara 21050 a imobilului cu numarul cadastral 21050/Iordacheanu, rezultat din dezmembrarea imobilului cu numarul cadastral 21037 inscris in cartea funciara 21037; | A1 |
| 13735 / 21/02/2017 | | |
| Act Notarial nr. 178, din 20/02/2017 emis de NP Anton Georgeta; | | |
| B5 | Intabulare, drept de PROPRIETATEcumparare ca bun comun, dobandit prin Conventie, cota actuala 1/1 1) CUCULEANU NICOLAE-MIHAI 2) CUCULEANU MARIA-GABRIELA | A1 |
| B6 | Intabulare, drept de PROPRIETATEcumparare ca bun comun, dobandit prin Conventie, cota actuala 1/1 1) CUCULEANU NICOLAE-MIHAI 2) CUCULEANU MARIA-GABRIELA | A1.1 |
| / | | |
| Act Administrativ nr. 3477, din 14/05/2024 emis de PRIMARIA COMUNEI IORDACHEANU; | | |
| B7 | Intabulare, drept de PROPRIETATE, dobandit prin Construire, cota actuala 1/1 1) CUCULEANU NICOLAE-MIHAI 2) CUCULEANU MARIA-GABRIELA | A1.2 |

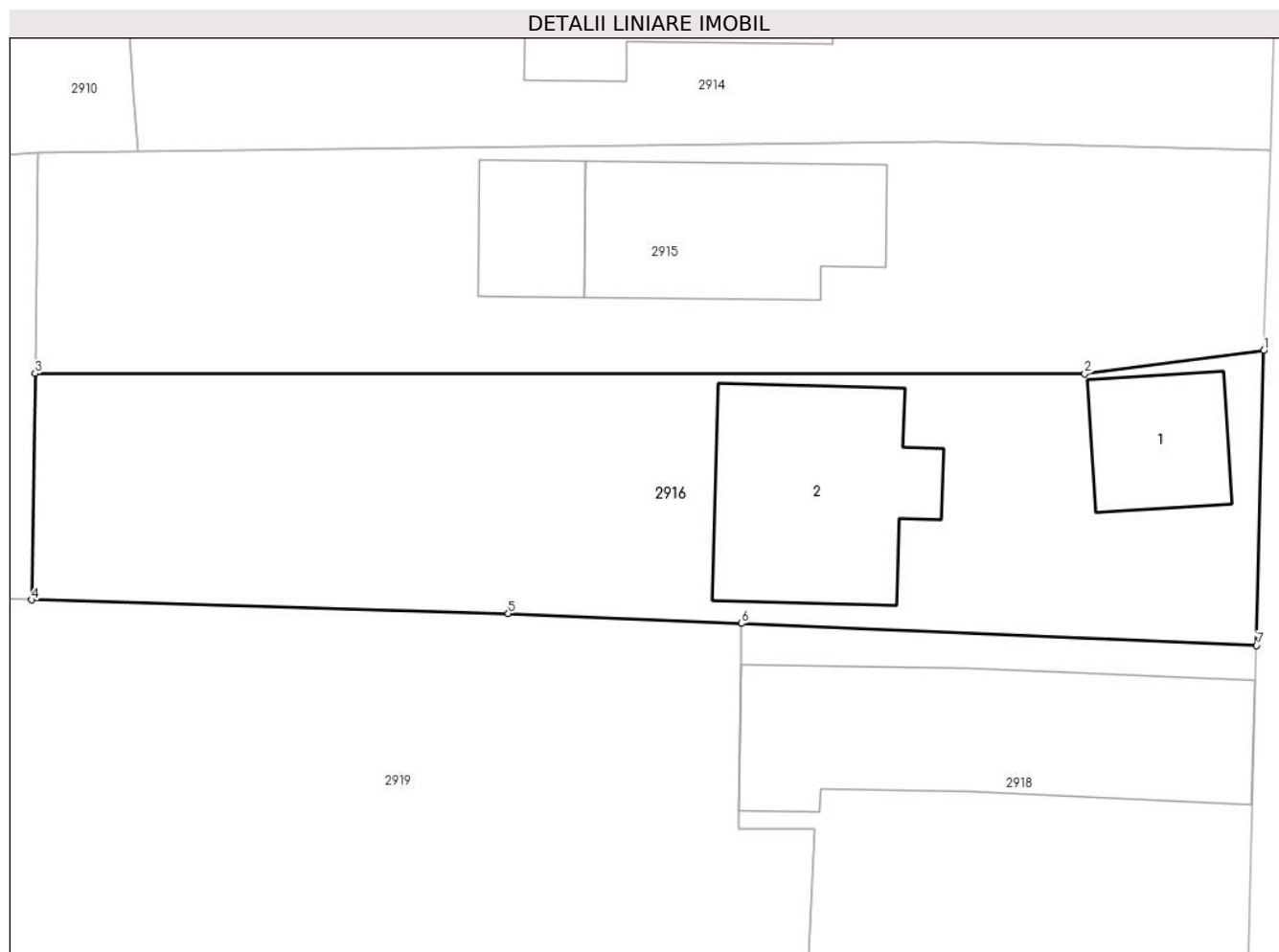
C. Partea III. SARCINI .

| Inscrieri privind dezmembramintele dreptului de proprietate, drepturi reale de garanție și sarcini | Referințe |
|--|-----------|
| NU SUNT | |

Teren

| Nr cadastral | Suprafața (mp)* | Observații / Referințe |
|--------------|-----------------|------------------------|
| 21050 | 739 | |

* Suprafața este determinată în planul de proiecție Stereo 70.



Date referitoare la teren

| Crt | Categorie folosință | Intravilan | Suprafața (mp) | Tarla | Parcelă | Nr. topo | Observații / Referințe |
|-----|---------------------|------------|----------------|-------|---------|----------|------------------------|
| 1 | curți constructii | DA | 500 | 2 | 41 | - | |
| 2 | arabil | DA | 239 | 2 | 42 | - | |

Date referitoare la construcții

| Crt | Număr | Destinație construcție | Supraf. (mp) | Situație juridică | Observații / Referințe |
|------|----------|-------------------------|--------------|-------------------|---|
| A1.1 | 21050-C1 | constructii anexa | 44 | Cu acte | Nr. niveluri:1; S. construita la sol:44 mp; Anexa - Suprafața construită desfășurată=44mp |
| A1.2 | 21050-C2 | constructii de locuinte | 105 | Cu acte | Nr. niveluri:2; S. construita la sol:105 mp; LOCUINTA |

Lungime Segmente

1) Valorile lungimilor segmentelor sunt obținute din proiecție în plan.

| Punct început | X / Y | Punct sfârșit | X / Y | Lungime segment (** (m) |
|---------------|----------------------------|---------------|----------------------------|-------------------------|
| 1 | 597.691,441 394.934,109 | 2 | 597.682,636 394.932,976 | 8.878 |
| 2 | 597.682,636 394.932,976 | 3 | 597.630,966 394.932,989 | 51.67 |

| Punct început | X / Y | Punct sfârșit | X / Y | Lungime segment (** (m) |
|---------------|----------------------------|---------------|----------------------------|-------------------------|
| 3 | 597.630,966 394.932,989 | 4 | 597.630,802 394.921,848 | 11.142 |
| 4 | 597.630,802 394.921,848 | 5 | 597.654,262 394.921,176 | 23.47 |
| 5 | 597.654,262 394.921,176 | 6 | 597.665,748 394.920,689 | 11.496 |
| 6 | 597.665,748 394.920,689 | 7 | 597.691,088 394.919,616 | 25.363 |
| 7 | 597.691,088 394.919,616 | 1 | 597.691,441 394.934,109 | 14.497 |

** Lungimile segmentelor sunt determinate în planul de proiecție Stereo 70 și sunt rotunjite la 1 milimetru.

*** Distanța dintre puncte este formată din segmente cumulate ce sunt mai mici decât valoarea 1 milimetru.

**DATE DESPRE IMOBILUL NR. 2917**

Oficiul de Cadastru și Publicitate Imobiliară PRAHOVA
Biroul de Cadastru și Publicitate Imobiliară Ploiești

A. Partea I. Descrierea imobilului

TEREN Necunoscut

Adresa: Loc. Iordacheanu, Jud. Prahova, T2, A42/1

| Nr. Crt | Nr cadastral Nr. topografic | Suprafața* (mp) | Observații / Referințe |
|---------|-----------------------------|-----------------|---|
| A1 | 22309 | 2.698 | Sector cadastral:35 Teren imprejmuit; INTRAVILAN / EXTRAVILAN -IMPREJMUIT CU GARD PLASA DE LA PCT ALA PCT 2; 3;4;5;6;7;8;9;10;11;12;13;14;15;16;17;1. |

B. Partea II. Proprietari și acte

| Inscrieri privitoare la dreptul de proprietate și alte drepturi reale | | Referințe |
|---|--|-----------|
| 16658 / 07/02/2024 | | |
| Act Notarial nr. 117, din 30/01/2024 emis de NP BURTICĂ ADELA; | | |
| B3 | Intabulare, drept de PROPRIETATE întreținere, dobândit prin Conventie, cota actuala 1/1 1) CUCULEANU NICOLAE-MIHAI 2) CUCULEANU MARIA-GABRIELA | A1 |

C. Partea III. SARCINI

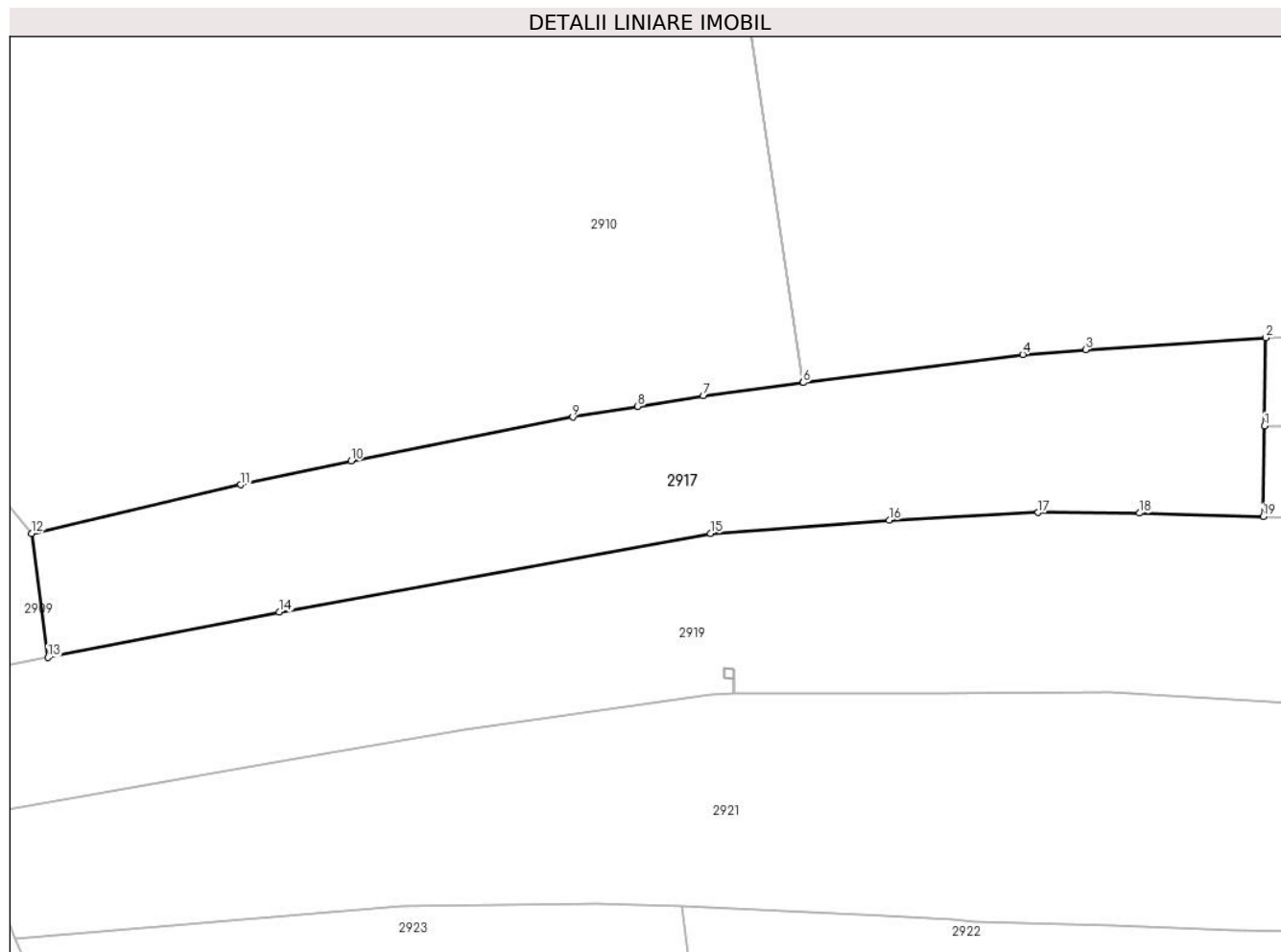
| Inscrieri privind dezmembramintele dreptului de proprietate, drepturi reale de garanție și sarcini | | Referințe |
|--|--|-----------|
| 16658 / 07/02/2024 | | |
| Act Notarial nr. 117, din 30/01/2024 emis de NP BURTICĂ ADELA; | | |
| C1 | Intabulare, drept de IPOTECA LEGALA, Valoare:0 (reprezentând contravaloarea întreținerii) 1) CUCULEANU ION 2) CUCULEANU VICTORIA | A1 |
| C2 | Intabulare, drept de UZUFRACT viager 1) CUCULEANU ION 2) CUCULEANU VICTORIA | A1 |

Anexa Nr. 1 La Partea I

Teren

| Nr cadastral | Suprafața (mp)* | Observații / Referințe |
|--------------|-----------------|--|
| 22309 | 2.698 | INTRAVILAN / EXTRAVILAN -IMPREJMUIT CU GARD PLASA DE LA PCT ALA PCT 2;3;4;5;6;7;8;9;10;11;12;13;14;15;16;17;1. |

* Suprafața este determinată în planul de proiecție Stereo 70.



Date referitoare la teren

| Crt | Categorie folosință | Intra vilan | Suprafața (mp) | Tarla | Parcelă | Nr. topo | Observații / Referințe |
|-----|---------------------|-------------|----------------|-------|---------|----------|------------------------|
| 1 | arabil | NU | 2.093 | 2 | 42/1 | - | |
| 2 | arabil | DA | 605 | 2 | 42/1 | - | |

Lungime Segmente

1) Valorile lungimilor segmentelor sunt obținute din proiecție în plan.

| Punct început | X / Y | Punct sfârșit | X / Y | Lungime segment (** (m) |
|---------------|----------------------------|---------------|----------------------------|-------------------------|
| 1 | 597.630,966 394.932,989 | 2 | 597.631,126 394.943,849 | 10.861 |
| 2 | 597.631,126 394.943,849 | 3 | 597.608,97 394.942,347 | 22.207 |
| 3 | 597.608,97 394.942,347 | 4 | 597.601,259 394.941,773 | 7.732 |
| 4 | 597.601,259 394.941,773 | 5 | 597.574,294 394.938,311 | 27.186 |

| Punct început | X / Y | Punct sfârşit | X / Y | Lungime segment (** (m) |
|---------------|----------------------------|---------------|----------------------------|-------------------------|
| 5 | 597.574,294 394.938,311 | 6 | 597.574,291 394.938,311 | 0.003 |
| 6 | 597.574,291 394.938,311 | 7 | 597.562,003 394.936,733 | 12.389 |
| 7 | 597.562,003 394.936,733 | 8 | 597.553,947 394.935,402 | 8.165 |
| 8 | 597.553,947 394.935,402 | 9 | 597.545,954 394.934,071 | 8.103 |
| 9 | 597.545,954 394.934,071 | 10 | 597.518,693 394.928,702 | 27.785 |
| 10 | 597.518,693 394.928,702 | 11 | 597.505,17 394.925,758 | 13.84 |
| 11 | 597.505,17 394.925,758 | 12 | 597.479,454 394.919,796 | 26.398 |
| 12 | 597.479,454 394.919,796 | 13 | 597.481,468 394.904,537 | 15.391 |
| 13 | 597.481,468 394.904,537 | 14 | 597.509,886 394.910,11 | 28.959 |
| 14 | 597.509,886 394.910,11 | 15 | 597.562,902 394.919,766 | 53.888 |
| 15 | 597.562,902 394.919,766 | 16 | 597.584,861 394.921,396 | 22.019 |
| 16 | 597.584,861 394.921,396 | 17 | 597.603,163 394.922,345 | 18.327 |
| 17 | 597.603,163 394.922,345 | 18 | 597.615,627 394.922,283 | 12.464 |
| 18 | 597.615,627 394.922,283 | 19 | 597.630,802 394.921,848 | 15.181 |
| 19 | 597.630,802 394.921,848 | 1 | 597.630,966 394.932,989 | 11.142 |

** Lungimile segmentelor sunt determinate în planul de proiecție Stereo 70 și sunt rotunjite la 1 milimetru.

*** Distanța dintre puncte este formată din segmente cumulate ce sunt mai mici decât valoarea 1 milimetru.

**DATE DESPRE IMOBILUL NR. 2918**

Oficiul de Cadastru și Publicitate Imobiliară PRAHOVA
Biroul de Cadastru și Publicitate Imobiliară Ploiești

A. Partea I. Descrierea imobilului

TEREN Intravilan

Adresa: Loc. Iordacheanu, Jud. Prahova

| Nr. Crt | Nr cadastral Nr. topografic | Suprafața* (mp) | Observații / Referințe |
|---------|-----------------------------|--------------------------------|---------------------------------------|
| A1 | 20423 | Din acte: 443 Masurata: 453 | Sector cadastral:35 Teren imprejmuit; |

Construcții

| Crt | Nr cadastral Nr. topografic | Adresa | Observații / Referințe |
|------|-----------------------------|--------------------------------|---|
| A1.1 | 20423-C1 | Loc. Iordacheanu, Jud. Prahova | Nr. niveluri:1; S. construita la sol:158 mp; LOCUINTA |

B. Partea II. Proprietari și acte

| Inscrieri privitoare la dreptul de proprietate și alte drepturi reale | Referințe |
|---|--|
| 31360 / 02/06/2011 | |
| Act Notarial nr. 1723, din 01/06/2011 emis de NP NECULAE AURELIAN; | |
| B1 | Se infiinteaza cartea funciara 20423 a imobilului cu numarul cadastral 20423/Iordacheanu, rezultat din dezmembrarea imobilului cu numarul cadastral 10176 (identificator electronic 20216) in scris in cartea funciara 983 (identificator electronic 20216); |
| Act Administrativ nr. 15, din 27/05/2010 emis de PRIMARIA IORDACHEANU (-proces verbal de receptie nr. 2027/23.03.2011 emis de COMISIA DE RECEPTIE); | |
| B3 | se noteaza actualizarea informatiilor cadastrale conform documentatiei anexate in sensul extinderii constructiei C1 |
| 31362 / 02/06/2011 | |
| Act Notarial nr. 1724, din 01/06/2011 emis de NP NECULAE AURELIAN; | |
| B5 | Intabulare, drept de PROPRIETATE, dobandit prin Conventie, cota actuala 1/1 |
| 1) NITU MARIAN 2) NITU ALEXANDRINA GABRIELA | |

C. Partea III. SARCINI .

| Inscrieri privind dezmembramintele dreptului de proprietate, drepturi reale de garanție și sarcini | Referințe |
|--|-----------|
| NU SUNT | |

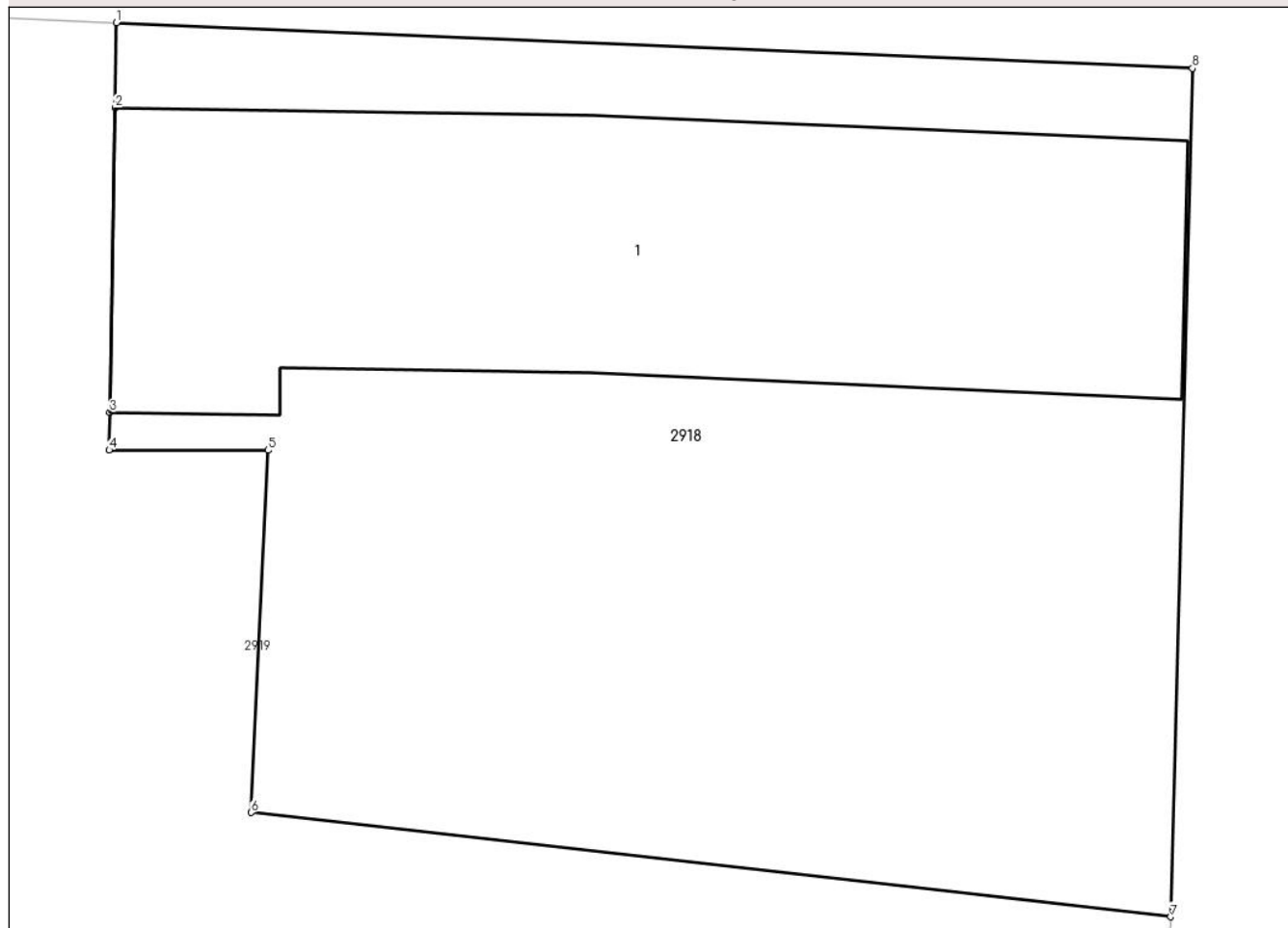
Anexa Nr. 1 La Partea I

Teren

| Nr cadastral | Suprafața (mp)* | Observații / Referințe |
|--------------|--------------------------------|------------------------|
| 20423 | Din acte: 443 Masurata: 453 | |

* Suprafața este determinată în planul de proiecție Stereo 70.

DETALII LINIARE IMOBIL



Date referitoare la teren

| Crt | Categorie folosință | Intra vilan | Suprafața (mp) | Tarla | Parcelă | Nr. topo | Observații / Referințe |
|-----|---------------------|-------------|----------------|-------|---------|----------|------------------------|
| 1 | curți constructii | DA | 453 | 2 | 40 | - | |

Date referitoare la construcții

| Crt | Număr | Destinație construcție | Supraf. (mp) | Situație juridică | Observații / Referințe |
|------|----------|-------------------------|--------------|-------------------|---|
| A1.1 | 20423-C1 | construcții de locuințe | 158 | Cu acte | Nr. niveluri:1; S. construita la sol:158 mp; LOCUINTA |

Lungime Segmente

1) Valorile lungimilor segmentelor sunt obținute din proiecție în plan.

| Punct început | X / Y | Punct sfârșit | X / Y | Lungime segment (** (m) |
|---------------|----------------------------|---------------|----------------------------|-------------------------|
| 1 | 597.665,748 394.920,689 | 2 | 597.665,714 394.918,685 | 2.004 |
| 2 | 597.665,714 394.918,685 | 3 | 597.665,592 394.911,507 | 7.179 |
| 3 | 597.665,592 394.911,507 | 4 | 597.665,576 394.910,619 | 0.888 |

| Punct început | X / Y | Punct sfârșit | X / Y | Lungime segment (** (m) |
|---------------|----------------------------|---------------|----------------------------|-------------------------|
| 4 | 597.665,576 394.910,619 | 5 | 597.669,315 394.910,616 | 3.739 |
| 5 | 597.669,315 394.910,616 | 6 | 597.668,921 394.902,082 | 8.543 |
| 6 | 597.668,921 394.902,082 | 7 | 597.690,576 394.899,623 | 21.794 |
| 7 | 597.690,576 394.899,623 | 8 | 597.691,088 394.919,616 | 20.0 |
| 8 | 597.691,088 394.919,616 | 1 | 597.665,748 394.920,689 | 25.363 |

** Lungimile segmentelor sunt determinate în planul de proiecție Stereo 70 și sunt rotunjite la 1 milimetru.

*** Distanța dintre puncte este formată din segmente cumulate ce sunt mai mici decât valoarea 1 milimetru.

**DATE DESPRE IMOBILUL NR. 2919**

Oficiul de Cadastru și Publicitate Imobiliară PRAHOVA
Biroul de Cadastru și Publicitate Imobiliară Ploiești

A. Partea I. Descrierea imobilului

TEREN Intravilan

Adresa: Loc. Iordacheanu, Jud. Prahova

| Nr. Crt | Nr cadastral Nr. topografic | Suprafața* (mp) | Observații / Referințe |
|---------|-----------------------------|------------------------------------|---------------------------------------|
| A1 | 20422 | Din acte: 4.170 Masurata: 4.159 | Sector cadastral:35 Teren imprejmuit; |

B. Partea II. Proprietari și acte

| Inscrieri privitoare la dreptul de proprietate și alte drepturi reale | | Referințe |
|---|---|-----------|
| 31360 / 02/06/2011 | | |
| Act Notarial nr. 1723, din 01/06/2011 emis de NP NECULAE AURELIAN; | | |
| B1 | Se infiinteaza cartea funciara 20422 a imobilului cu numarul cadastral 20422/Iordacheanu, rezultat din dezmembrarea imobilului cu numarul cadastral 10176 (identificator electronic 20216) inscris in cartea funciara 983 (identificator electronic 20216); | A1 |
| Act Administrativ nr. 15, din 27/05/2010 emis de PRIMARIA IORDACHEANU (-proces verbal de receptie nr. 2027/23.03.2011 emis de COMISIA DE RECEPTIE); | | |
| B3 | se noteaza actualizarea informatiilor cadastrale conform documentatiei anexate in sensul extinderii constructiei C1 | A1 |
| 153996 / 08/11/2021 | | |
| Act Notarial nr. 3167, din 08/11/2021 emis de Neculae Diana; | | |
| B5 | Intabulare, drept de PROPRIETATE cumparare ca bun comun, dobandit prin Conventie, cota actuala 1/1 1) ZAVOI DORINA 2) ZAVOI FLORIN | A1 |

C. Partea III. SARCINI .

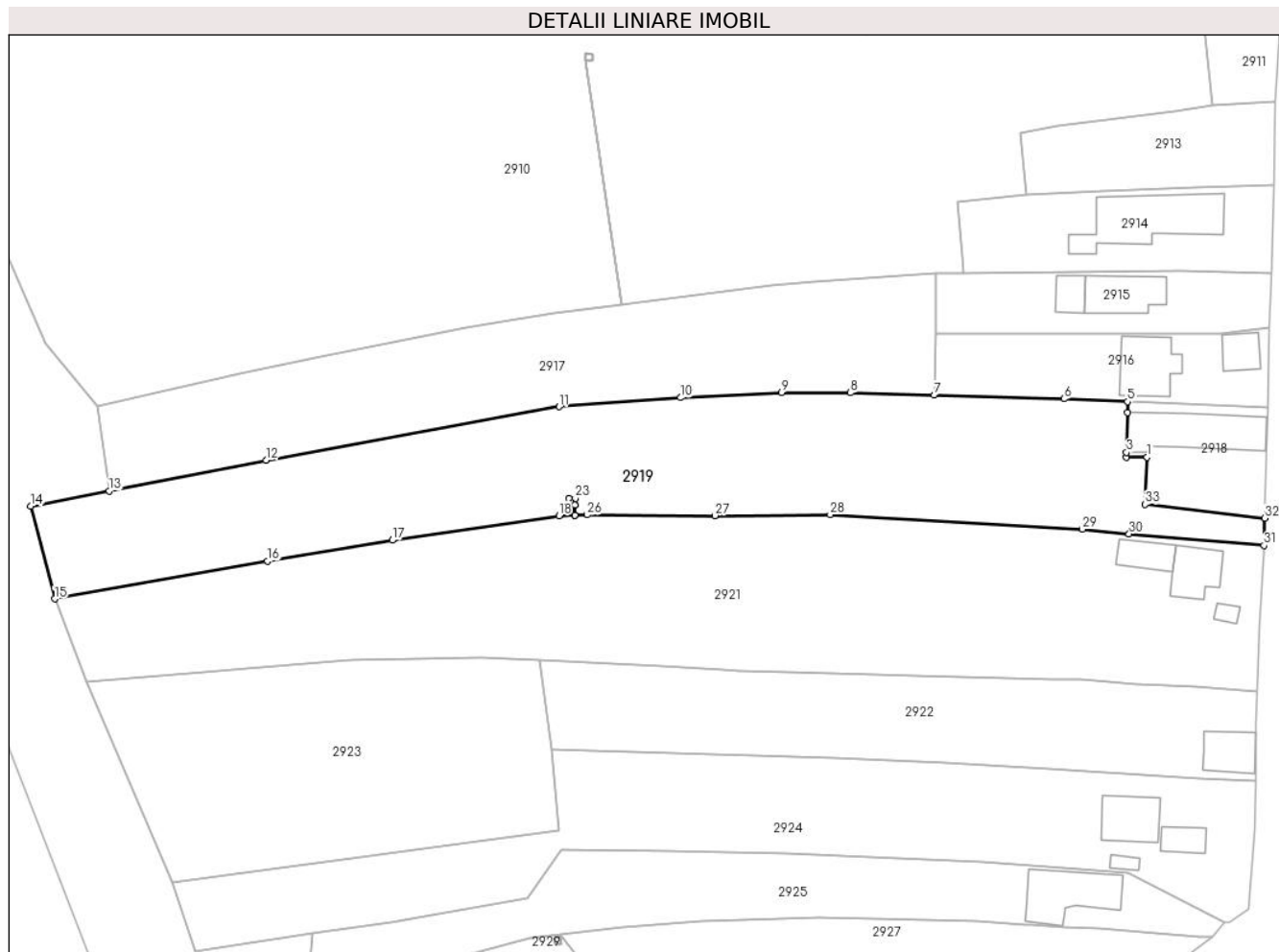
| Inscrieri privind dezmembramintele dreptului de proprietate, drepturi reale de garanție și sarcini | Referințe |
|--|-----------|
| NU SUNT | |

Anexa Nr. 1 La Partea I

Teren

| | | |
|--------------|------------------------------------|------------------------|
| Nr cadastral | Suprafața (mp)* | Observații / Referințe |
| 20422 | Din acte: 4.170 Masurata: 4.159 | |

* Suprafața este determinată în planul de proiecție Stereo 70.



Date referitoare la teren

| Crt | Categorie folosință | Intra vilan | Suprafața (mp) | Tarla | Parcelă | Nr. topo | Observații / Referințe |
|-----|---------------------|-------------|----------------|-------|---------|----------|------------------------|
| 1 | curți constructii | DA | 1.314 | 2 | 40 | - | |
| 2 | arabil | DA | 2.845 | 2 | 37 | - | |

Lungime Segmente

1) Valorile lungimilor segmentelor sunt obținute din proiecție în plan.

| Punct început | X / Y | Punct sfârșit | X / Y | Lungime segment (** (m) |
|---------------|----------------------------|---------------|----------------------------|-------------------------|
| 1 | 597.669,315 394.910,616 | 2 | 597.665,576 394.910,619 | 3.739 |
| 3 | 597.665,592 394.911,507 | 4 | 597.665,714 394.918,685 | 7.179 |
| 5 | 597.665,748 394.920,689 | 6 | 597.654,262 394.921,176 | 11.496 |
| 7 | 597.630,802 394.921,848 | 8 | 597.615,627 394.922,283 | 15.181 |

| Punct început | X / Y | Punct sfârșit | X / Y | Lungime segment (** (m) |
|---------------|----------------------------|---------------|----------------------------|-------------------------|
| 2 | 597.665,576 394.910,619 | 3 | 597.665,592 394.911,507 | 0.888 |
| 4 | 597.665,714 394.918,685 | 5 | 597.665,748 394.920,689 | 2.004 |
| 6 | 597.654,262 394.921,176 | 7 | 597.630,802 394.921,848 | 23.47 |
| 8 | 597.615,627 394.922,283 | 9 | 597.603,163 394.922,345 | 12.464 |

| Punct început | X / Y | Punct sfârșit | X / Y | Lungime segment (** (m) |
|---------------|----------------------------|---------------|----------------------------|-------------------------|
| 9 | 597.603,163 394.922,345 | 10 | 597.584,861 394.921,396 | 18.327 |
| 11 | 597.562,902 394.919,766 | 12 | 597.509,886 394.910,11 | 53.888 |
| 13 | 597.481,468 394.904,537 | 14 | 597.467,29 394.901,76 | 14.447 |
| 15 | 597.471,615 394.885,006 | 16 | 597.510,168 394.891,859 | 39.157 |
| 17 | 597.532,712 394.895,62 | 18 | 597.562,874 394.900,033 | 30.483 |
| 19 | 597.565,764 394.900,127 | 20 | 597.565,776 394.901,967 | 1.84 |
| 21 | 597.564,58 394.902,02 | 22 | 597.564,633 394.903,219 | 1.2 |
| 23 | 597.565,832 394.903,166 | 24 | 597.565,779 394.901,967 | 1.2 |
| 25 | 597.565,767 394.900,127 | 26 | 597.567,97 394.900,199 | 2.204 |
| 27 | 597.591,098 394.900,057 | 28 | 597.611,956 394.900,234 | 20.859 |
| 29 | 597.657,592 394.897,616 | 30 | 597.666,038 394.896,742 | 8.491 |
| 31 | 597.690,45 394.894,686 | 32 | 597.690,576 394.899,623 | 4.939 |
| 33 | 597.668,921 394.902,082 | 1 | 597.669,315 394.910,616 | 8.543 |

| Punct început | X / Y | Punct sfârșit | X / Y | Lungime segment (** (m) |
|---------------|----------------------------|---------------|----------------------------|-------------------------|
| 10 | 597.584,861 394.921,396 | 11 | 597.562,902 394.919,766 | 22.019 |
| 12 | 597.509,886 394.910,11 | 13 | 597.481,468 394.904,537 | 28.959 |
| 14 | 597.467,29 394.901,76 | 15 | 597.471,615 394.885,006 | 17.303 |
| 16 | 597.510,168 394.891,859 | 17 | 597.532,712 394.895,62 | 22.856 |
| 18 | 597.562,874 394.900,033 | 19 | 597.565,764 394.900,127 | 2.892 |
| 20 | 597.565,776 394.901,967 | 21 | 597.564,58 394.902,02 | 1.197 |
| 22 | 597.564,633 394.903,219 | 23 | 597.565,832 394.903,166 | 1.2 |
| 24 | 597.565,779 394.901,967 | 25 | 597.565,767 394.900,127 | 1.84 |
| 26 | 597.567,97 394.900,199 | 27 | 597.591,098 394.900,057 | 23.128 |
| 28 | 597.611,956 394.900,234 | 29 | 597.657,592 394.897,616 | 45.711 |
| 30 | 597.666,038 394.896,742 | 31 | 597.690,45 394.894,686 | 24.498 |
| 32 | 597.690,576 394.899,623 | 33 | 597.668,921 394.902,082 | 21.794 |

** Lungimile segmentelor sunt determinate în planul de proiecție Stereo 70 și sunt rotunjite la 1 milimetru.

*** Distanța dintre puncte este formată din segmente cumulate ce sunt mai mici decât valoarea 1 milimetru.

**DATE DESPRE IMOBILUL NR. 2920**

Oficiul de Cadastru și Publicitate Imobiliară PRAHOVA
Biroul de Cadastru și Publicitate Imobiliară Ploiești

A. Partea I. Descrierea imobilului

TEREN Intravilan

Adresa: Loc. Iordacheanu, Jud. Prahova

| Nr. Crt | Nr cadastral Nr. topografic | Suprafața* (mp) | Observații / Referințe |
|---------|-----------------------------|-----------------|--|
| A1 | | 1 | Sector cadastral:35 Teren neimprijmit; |

Construcții

| Crt | Nr cadastral Nr. topografic | Adresa | Observații / Referințe |
|------|-----------------------------|--------------------------------|---|
| A1.1 | | Loc. Iordacheanu, Jud. Prahova | Nr. niveluri:1; S. construita la sol:1 mp; STALP ENERGIE ELECTRICA LEA 20KV |

B. Partea II. Proprietari și acte

| Inscrieri privitoare la dreptul de proprietate și alte drepturi reale | | Referințe |
|---|--|-----------|
| / | | |
| Act Normativ nr. 123, din 10/07/2012 emis de PARLAMENTUL ROMANIEI; | | |
| B1 | Intabulare, drept de PROPRIETATE, dobandit prin Lege, cota actuala 1/1 1) STATUL ROMAN, CIF:9999999999999, DOMENIU PUBLIC | A1, A1.1 |
| Act Normativ nr. 980, din 16/12/2015 emis de GUVERNUL ROMANIEI; | | |
| B2 | Intabulare, drept de ADMINISTRARE, dobandit prin Lege 1) MINISTERUL ECONOMIEI, ENERGIEI SI MEDIULUI DE AFACERI, CIF:9999999999999 | A1, A1.1 |
| Act Administrativ nr. 9, din 07/10/2005 emis de MINISTERUL ECONOMIEI SI COMERTULUI (ACT ADITIONAL 1/10.06.2008 EMIS DE MINISTERUL ECONOMIEI SI FINANTELOR, ACT ADITIONAL 2/18.06.2015 EMIS DE MINISTERUL ENERGIEI, INTREPRINDERILOR MICI SI MIJLOCII SI MEDIULUI DE AFACERI, ACT ADITIONAL 3/10.02.2016 EMIS DE MINISTERUL ENERGIEI, ACT ADITIONAL 4/02.03.2017 EMIS DE MINISTERUL ENERGIEI); | | |
| B3 | Intabulare, drept de CONCESIUNE, dobandit prin Lege 1) DISTRIBUTIE ENERGIE ELECTRICA ROMANIA SA, CIF:14476722 | A1, A1.1 |

C. Partea III. SARCINI .

| Inscrieri privind dezmembramintele dreptului de proprietate, drepturi reale de garanție și sarcini | Referințe |
|--|-----------|
| NU SUNT | |

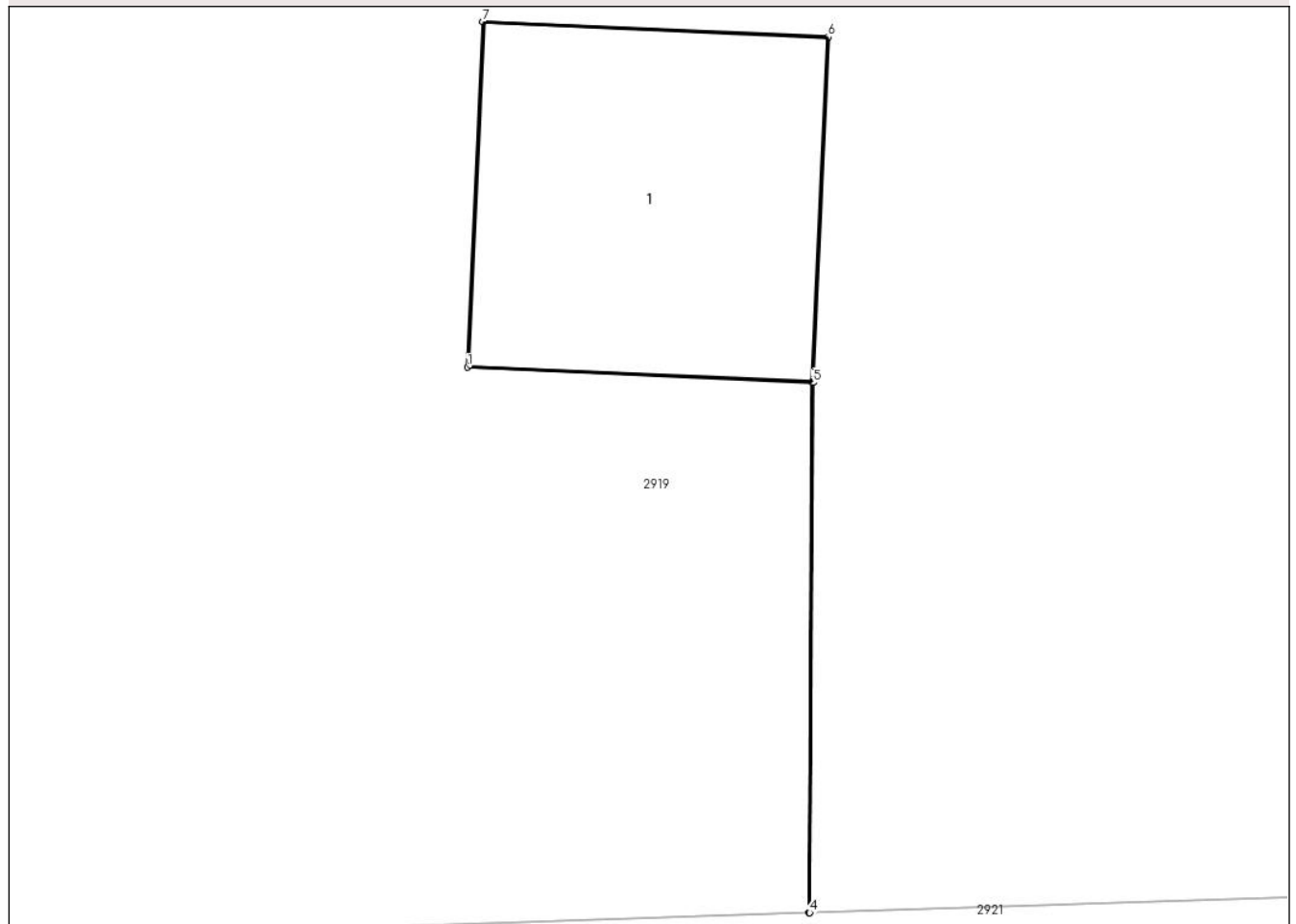
Anexa Nr. 1 La Partea I

Teren

| Nr cadastral | Suprafața (mp)* | Observații / Referințe |
|--------------|-----------------|------------------------|
| | 1 | |

* Suprafața este determinată în planul de proiecție Stereo 70.

DETALII LINIARE IMOBIL



Date referitoare la teren

| Crt | Categorie folosință | Intravilan | Suprafața (mp) | Tarla | Parcelă | Nr. topo | Observații / Referințe |
|-----|---------------------|------------|----------------|-------|---------|----------|------------------------|
| 1 | curți constructii | DA | 1 | - | - | - | |

Date referitoare la construcții

| Crt | Număr | Destinație construcție | Supraf. (mp) | Situație juridică | Observații / Referințe |
|------|-------|--------------------------------------|--------------|-------------------|---|
| A1.1 | | construcții industriale și edilitare | 1 | Cu acte | Nr. niveluri:1; S. construită la sol:1 mp; STALP ENERGIE ELECTRICA LEA 20KV |

Lungime Segmente

1) Valorile lungimilor segmentelor sunt obținute din proiecție în plan.

| Punct început | X / Y | Punct sfârșit | X / Y | Lungime segment (** (m)) |
|---------------|----------------------------|---------------|----------------------------|--------------------------|
| 1 | 597.564,58 394.902,02 | 2 | 597.565,776 394.901,967 | 1.197 |
| 2 | 597.565,776 394.901,967 | 3 | 597.565,764 394.900,127 | 1.84 |
| 3 | 597.565,764 394.900,127 | 4 | 597.565,767 394.900,127 | 0.003 |

| Punct început | X / Y | Punct sfârşit | X / Y | Lungime segment (** (m) |
|---------------|----------------------------|---------------|----------------------------|-------------------------|
| 4 | 597.565,767 394.900,127 | 5 | 597.565,779 394.901,967 | 1.84 |
| 5 | 597.565,779 394.901,967 | 6 | 597.565,832 394.903,166 | 1.2 |
| 6 | 597.565,832 394.903,166 | 7 | 597.564,633 394.903,219 | 1.2 |
| 7 | 597.564,633 394.903,219 | 1 | 597.564,58 394.902,02 | 1.2 |

** Lungimile segmentelor sunt determinate în planul de proiecţie Stereo 70 şi sunt rotunjite la 1 milimetru.

*** Distanţa dintre puncte este formată din segmente cumulate ce sunt mai mici decât valoarea 1 milimetru.

**DATE DESPRE IMOBILUL NR. 2921**

Oficiul de Cadastru și Publicitate Imobiliară PRAHOVA
Biroul de Cadastru și Publicitate Imobiliară Ploiești

A. Partea I. Descrierea imobilului

TEREN Necunoscut

Adresa: Loc. Iordacheanu, Jud. Prahova

| Nr. Crt | Nr cadastral Nr. topografic | Suprafața* (mp) | Observații / Referințe |
|---------|-----------------------------|-----------------|---------------------------------------|
| A1 | | 5.281 | Sector cadastral:35 Teren imprejmuit; |

B. Partea II. Proprietari și acte

| Inscrieri privitoare la dreptul de proprietate și alte drepturi reale | | Referințe |
|--|---|-----------|
| / | | |
| Act Normativ nr. 7, din 13/03/1996 emis de PARLAMENTUL ROMANIEI (ART. 13); | | |
| B1 | Inscrierea posesiei, drept de PROPRIETATE, dobandit prin Lege, cota actuala 1/1 1) NEIDENTIFICAT NEIDENTIFICAT | A1 |
| B2 | SE NOTEAZA MENTIUNEA DE PROPRIETAR NEIDENTIFICAT | A1 |

C. Partea III. SARCINI .

| Inscrieri privind dezmembramintele dreptului de proprietate, drepturi reale de garanție și sarcini | Referințe |
|--|-----------|
| NU SUNT | |

Teren

| | | |
|--------------|-----------------|------------------------|
| Nr cadastral | Suprafața (mp)* | Observații / Referințe |
| | 5.281 | |

* Suprafața este determinată în planul de proiecție Stereo 70.



Date referitoare la teren

| Crt | Categorie folosință | Intra vilan | Suprafața (mp) | Tarla | Parcelă | Nr. topo | Observații / Referințe |
|-----|---------------------|-------------|----------------|-------|---------|----------|------------------------|
| 1 | curți constructii | NU | 800 | 2 | - | - | |
| 2 | arabil | NU | 1.500 | 2 | - | - | |
| 3 | faneata | NU | 40 | - | - | - | |
| 4 | faneata | DA | 2.941 | 2 | - | - | |

Date referitoare la construcții

| Crt | Număr | Destinație construcție | Supraf. (mp) | Situație juridică | Observații / Referințe |
|------|-------|-------------------------|--------------|-------------------|--|
| A1.1 | | construcții de locuințe | 74 | Fara acte | Nr. niveluri:1; S. construita la sol:74 mp; LOCUINTA |
| A1.2 | | construcții anexa | 48 | Fara acte | Nr. niveluri:1; S. construita la sol:48 mp; ANEXA |
| A1.3 | | construcții anexa | 13 | Fara acte | Nr. niveluri:1; S. construita la sol:13 mp; ANEXA |

Lungime Segmente

1) Valorile lungimilor segmentelor sunt obținute din proiecție în plan.

| Punct început | X / Y | Punct sfârșit | X / Y | Lungime segment (** (m) |
|---------------|----------------------------|---------------|----------------------------|-------------------------|
| 1 | 597.689,719 394.880,277 | 2 | 597.690,45 394.894,686 | 14.428 |
| 3 | 597.666,038 394.896,742 | 4 | 597.657,592 394.897,616 | 8.491 |
| 5 | 597.611,956 394.900,234 | 6 | 597.591,098 394.900,057 | 20.859 |
| 7 | 597.567,97 394.900,199 | 8 | 597.565,767 394.900,127 | 2.204 |
| 9 | 597.565,764 394.900,127 | 10 | 597.562,874 394.900,033 | 2.892 |
| 11 | 597.532,712 394.895,62 | 12 | 597.510,168 394.891,859 | 22.856 |
| 13 | 597.471,615 394.885,006 | 14 | 597.477,469 394.870,034 | 16.076 |
| 15 | 597.524,956 394.873,97 | 16 | 597.548,984 394.874,277 | 24.03 |
| 17 | 597.559,423 394.873,989 | 18 | 597.581,359 394.872,953 | 21.96 |
| 19 | 597.592,561 394.872,289 | 20 | 597.595,497 394.872,033 | 2.947 |
| 21 | 597.612,372 394.871,628 | 22 | 597.627,286 394.871,056 | 14.925 |
| 23 | 597.652,034 394.870,502 | 24 | 597.657,35 394.870,383 | 5.317 |
| 25 | 597.667,312 394.869,593 | 26 | 597.678,055 394.869,191 | 10.751 |
| 27 | 597.689,188 394.868,357 | 1 | 597.689,719 394.880,277 | 11.932 |

| Punct început | X / Y | Punct sfârșit | X / Y | Lungime segment (** (m) |
|---------------|----------------------------|---------------|----------------------------|-------------------------|
| 2 | 597.690,45 394.894,686 | 3 | 597.666,038 394.896,742 | 24.498 |
| 4 | 597.657,592 394.897,616 | 5 | 597.611,956 394.900,234 | 45.711 |
| 6 | 597.591,098 394.900,057 | 7 | 597.567,97 394.900,199 | 23.128 |
| 8 | 597.565,767 394.900,127 | 9 | 597.565,764 394.900,127 | 0.003 |
| 10 | 597.562,874 394.900,033 | 11 | 597.532,712 394.895,62 | 30.483 |
| 12 | 597.510,168 394.891,859 | 13 | 597.471,615 394.885,006 | 39.157 |
| 14 | 597.477,469 394.870,034 | 15 | 597.524,956 394.873,97 | 47.65 |
| 16 | 597.548,984 394.874,277 | 17 | 597.559,423 394.873,989 | 10.443 |
| 18 | 597.581,359 394.872,953 | 19 | 597.592,561 394.872,289 | 11.222 |
| 20 | 597.595,497 394.872,033 | 21 | 597.612,372 394.871,628 | 16.88 |
| 22 | 597.627,286 394.871,056 | 23 | 597.652,034 394.870,502 | 24.754 |
| 24 | 597.657,35 394.870,383 | 25 | 597.667,312 394.869,593 | 9.993 |
| 26 | 597.678,055 394.869,191 | 27 | 597.689,188 394.868,357 | 11.164 |

** Lungimile segmentelor sunt determinate în planul de proiecție Stereo 70 și sunt rotunjite la 1 milimetru.

*** Distanța dintre puncte este formată din segmente cumulate ce sunt mai mici decât valoarea 1 milimetru.

**DATE DESPRE IMOBILUL NR. 2922**

Oficiul de Cadastru și Publicitate Imobiliară PRAHOVA
Biroul de Cadastru și Publicitate Imobiliară Ploiești

A. Partea I. Descrierea imobilului

TEREN Intravilan

Nr. CF vechi:47
Nr. cadastral vechi:72

Adresa: Loc. Iordacheanu, Nr. 161, Jud. Prahova, T1, Cc40, A40

| Nr. Crt | Nr cadastral Nr. topografic | Suprafața* (mp) | Observații / Referințe |
|---------|-----------------------------|------------------------------------|---------------------------------------|
| A1 | 20778 | Din acte: 2.065 Masurata: 2.043 | Sector cadastral:35 Teren imprejmuit; |

Construcții

| Crt | Nr cadastral Nr. topografic | Adresa | Observații / Referințe |
|------|-----------------------------|---|---|
| A1.1 | 20778-C1 | Loc. Iordacheanu, Nr. 161, Jud. Prahova | Nr. niveluri:1; S. construita la sol:68 mp; Suprafata desfasurata 68 mp, numar niveluri 1, regim de inaltime P, anul edificarii 2003. |

B. Partea II. Proprietari și acte

| Inscrieri privitoare la dreptul de proprietate și alte drepturi reale | | Referințe |
|---|--|-----------|
| 10281 / 06/12/2001 | | |
| Act Notarial nr. 1963, din 03/12/2001 emis de BNP.BOTEZATU ION; | | |
| B1 | Intabulare, drept de PROPRIETATE cumparare ca bun comun, dobandit prin Conventie, cota actuala 1/1 1) SAFTA CONSTANTIN 2) SAFTA ELENA <i>OBSERVATII: (provenita din conversia CF 47)</i> | A1 |
| 55248 / 24/05/2019 | | |
| Act Administrativ nr. 1, din 14/01/2003 emis de Primaria Iordacheanu (act administrativ nr 2467 din 10.04.2019, emis de Primaria Iordacheanu; act administrativ nr 3466 din 23.05.2019, emis de Primaria Iordacheanu; act administrativ nr 24434 din 06.03.2019, emis de OCPI Prahova; act administrativ nr 2293 din 03.04.2019, emis de Primaria Iordacheanu); | | |
| B2 | se noteaza actualizarea informatiilor cadastrale conform documentatiei tehnice avizate in sensul ca adresa actuala a imobilului este: " comuna Iordacheanu, sat Iordacheanu, nr. 161, judetul Prahova" | A1, A1.1 |
| B3 | se noteaza actualizarea informatiilor cadastrale in sensul schimbarii categoriei de folosinta din "arabil" in "curti - constructii" | A1, A1.1 |
| B4 | se noteaza repositionarea imobilului conform documentatiei tehnice avizate | A1, A1.1 |
| B5 | Intabulare, drept de PROPRIETATE, dobandit prin Construire, cota actuala 1/1 1) SAFTA CONSTANTIN 2) SAFTA ELENA | A1.1 |

C. Partea III. SARCINI

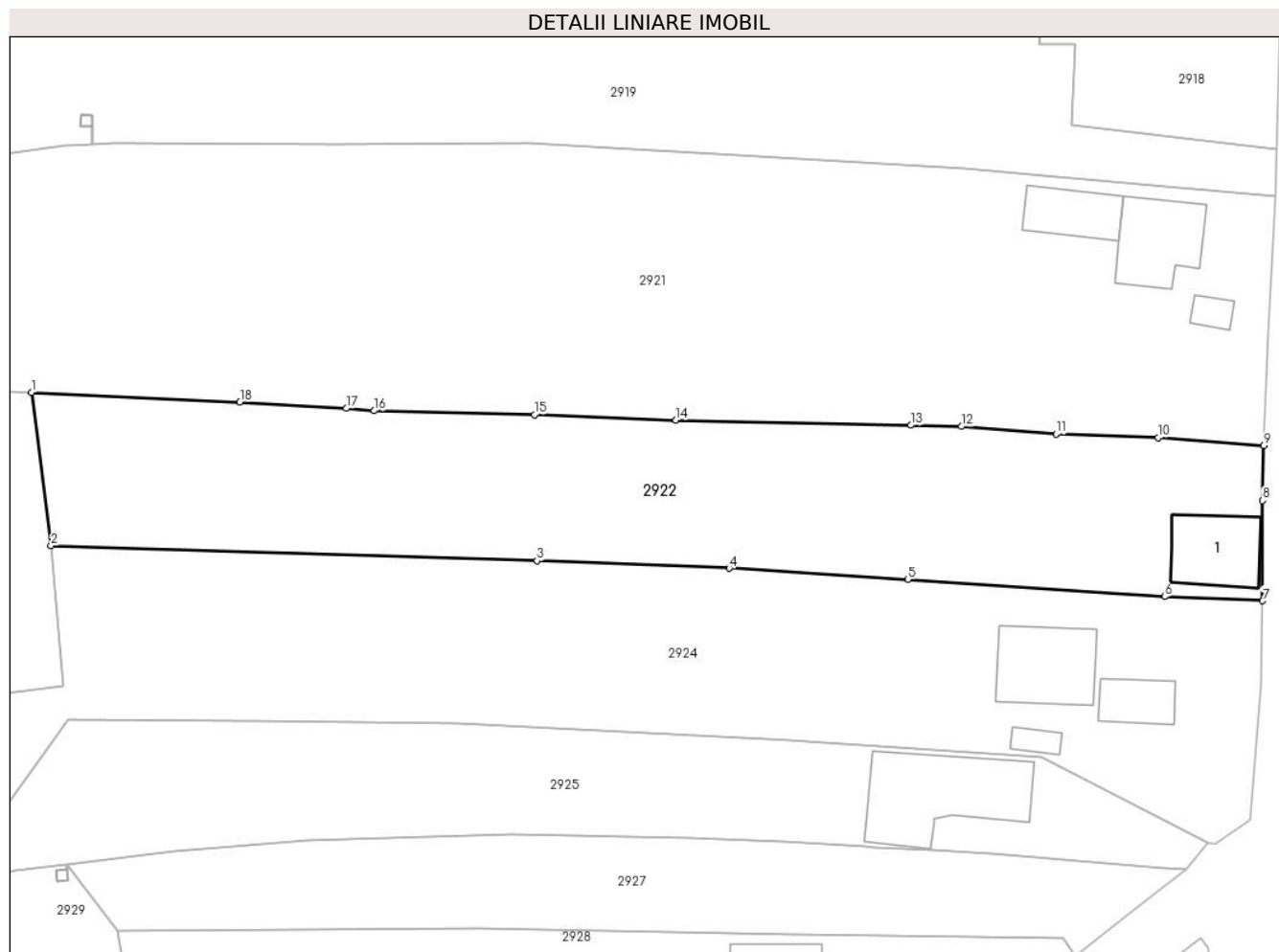
| Inscrieri privind dezmembramintele dreptului de proprietate, drepturi reale de garanție și sarcini | | Referințe |
|--|--|-----------|
| 106566 / 21/11/2017 | | |
| Hotarare Judecatoreasca nr. 608, din 15/03/2017 emis de JUDECATORIA PLOIESTI; | | |
| C2 | se radiaza sechestrul asigurator de sub C1 in scris prin incheierea nr. 69690/2013 | A1 |

Anexa Nr. 1 La Partea I

Teren

| Nr cadastral | Suprafața (mp)* | Observații / Referințe |
|--------------|------------------------------------|------------------------|
| 20778 | Din acte: 2.065 Masurata: 2.043 | |

* Suprafața este determinată în planul de proiecție Stereo 70.



Date referitoare la teren

| Crt | Categorie folosință | Intra vilan | Suprafața (mp) | Tarla | Parcelă | Nr. topo | Observații / Referințe |
|-----|---------------------|-------------|----------------|-------|---------|----------|------------------------|
| 1 | curti constructii | DA | 614 | 1 | 40 | - | |
| 2 | arabil | DA | 1.429 | 1 | 40 | - | |

Date referitoare la construcții

| Crt | Număr | Destinație construcție | Supraf. (mp) | Situație juridică | Observații / Referințe |
|------|----------|--|--------------|-------------------|---|
| A1.1 | 20778-C1 | construcții administrative și social culturale | 68 | Cu acte | Nr. niveluri:1; S. construita la sol:68 mp; Suprafata desfasurata 68 mp, numar niveluri 1, regim de inaltime P, anul edificarii 2003. |

Lungime Segmente

1) Valorile lungimilor segmentelor sunt obținute din proiecție în plan.

| Punct început | X / Y | Punct sfârșit | X / Y | Lungime segment (** (m) |
|---------------|----------------------------|---------------|----------------------------|-------------------------|
| 1 | 597.559,423 394.873,989 | 2 | 597.561,479 394.857,808 | 16.311 |
| 2 | 597.561,479 394.857,808 | 3 | 597.612,675 394.856,222 | 51.221 |

| Punct început | X / Y | Punct sfârşit | X / Y | Lungime segment (** (m) |
|---------------|----------------------------|---------------|----------------------------|-------------------------|
| 3 | 597.612,675 394.856,222 | 4 | 597.632,901 394.855,441 | 20.241 |
| 4 | 597.632,901 394.855,441 | 5 | 597.651,69 394.854,25 | 18.827 |
| 5 | 597.651,69 394.854,25 | 6 | 597.678,746 394.852,47 | 27.114 |
| 6 | 597.678,746 394.852,47 | 7 | 597.689,082 394.852,005 | 10.346 |
| 7 | 597.689,082 394.852,005 | 8 | 597.689,041 394.862,576 | 10.571 |
| 8 | 597.689,041 394.862,576 | 9 | 597.689,188 394.868,357 | 5.783 |
| 9 | 597.689,188 394.868,357 | 10 | 597.678,055 394.869,191 | 11.164 |
| 10 | 597.678,055 394.869,191 | 11 | 597.667,312 394.869,593 | 10.751 |
| 11 | 597.667,312 394.869,593 | 12 | 597.657,35 394.870,383 | 9.993 |
| 12 | 597.657,35 394.870,383 | 13 | 597.652,034 394.870,502 | 5.317 |
| 13 | 597.652,034 394.870,502 | 14 | 597.627,286 394.871,056 | 24.754 |
| 14 | 597.627,286 394.871,056 | 15 | 597.612,372 394.871,628 | 14.925 |
| 15 | 597.612,372 394.871,628 | 16 | 597.595,497 394.872,033 | 16.88 |
| 16 | 597.595,497 394.872,033 | 17 | 597.592,561 394.872,289 | 2.947 |
| 17 | 597.592,561 394.872,289 | 18 | 597.581,359 394.872,953 | 11.222 |
| 18 | 597.581,359 394.872,953 | 1 | 597.559,423 394.873,989 | 21.96 |

** Lungimile segmentelor sunt determinate în planul de proiecţie Stereo 70 şi sunt rotunjite la 1 milimetru.

*** Distanţa dintre puncte este formată din segmente cumulate ce sunt mai mici decât valoarea 1 milimetru.

**DATE DESPRE IMOBILUL NR. 2923**

Oficiul de Cadastru și Publicitate Imobiliară PRAHOVA
Biroul de Cadastru și Publicitate Imobiliară Ploiești

A. Partea I. Descrierea imobilului

TEREN Necunoscut

Adresa: Loc. Iordacheanu, Jud. Prahova

| Nr. Crt | Nr cadastral Nr. topografic | Suprafața* (mp) | Observații / Referințe |
|---------|-----------------------------|-----------------|---|
| A1 | | 2.690 | Sector cadastral:35 Teren neimprejmuit; |

B. Partea II. Proprietari și acte

| Inscrieri privitoare la dreptul de proprietate și alte drepturi reale | | Referințe |
|--|---|-----------|
| / | | |
| Act Normativ nr. 7, din 13/03/1996 emis de PARLAMENTUL ROMANIEI (ART. 13); | | |
| B1 | Inscrierea posesiei, drept de PROPRIETATE, dobandit prin Lege, cota actuala 1/1 1) NEIDENTIFICAT NEIDENTIFICAT | A1 |
| B2 | SE NOTEAZA MENTIUNEA DE PROPRIETAR NEIDENTIFICAT | A1 |

C. Partea III. SARCINI .

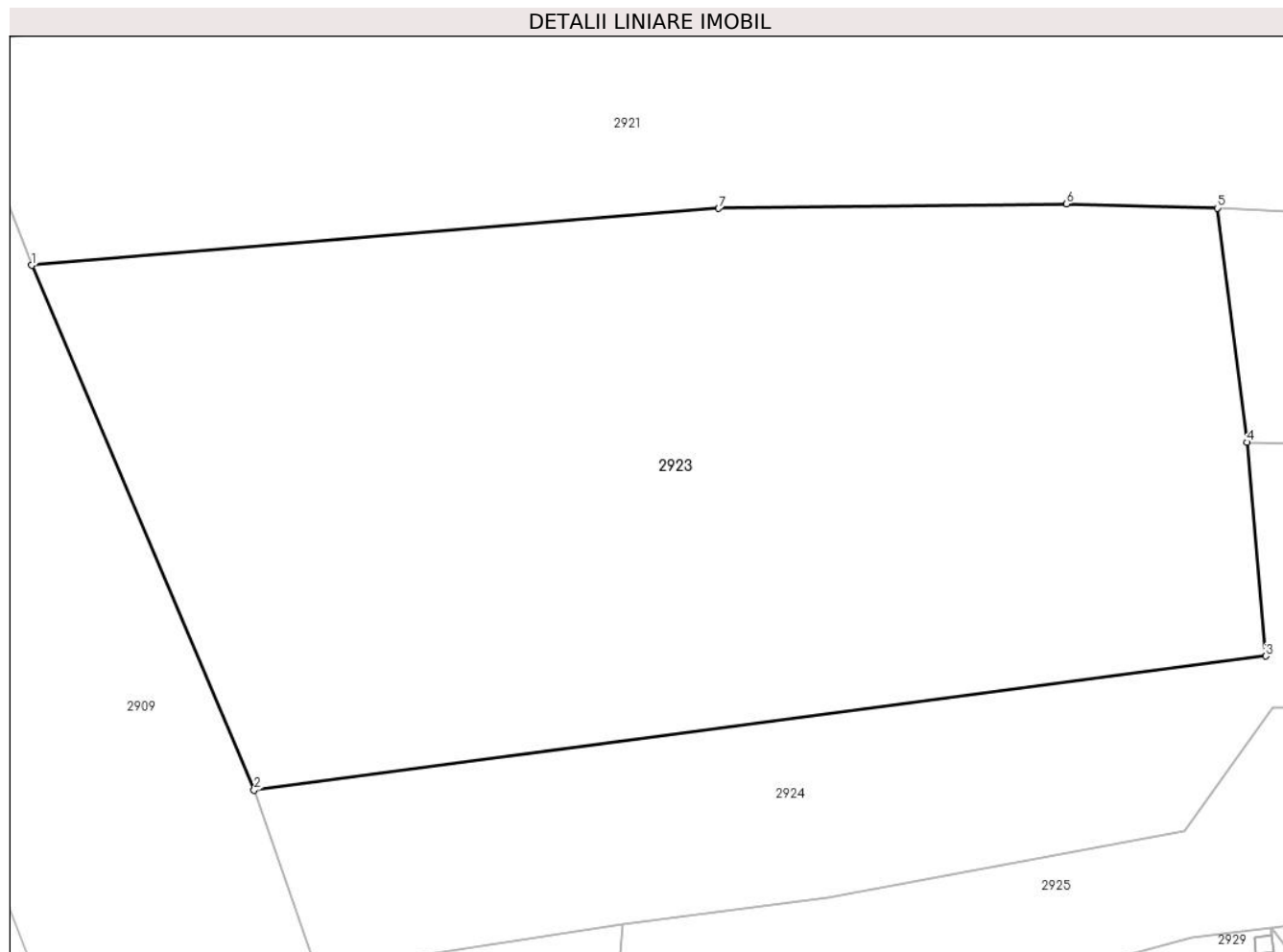
| Inscrieri privind dezmembramintele dreptului de proprietate, drepturi reale de garanție și sarcini | Referințe |
|--|-----------|
| NU SUNT | |

Anexa Nr. 1 La Partea I

Teren

| | | |
|--------------|-----------------|------------------------|
| Nr cadastral | Suprafața (mp)* | Observații / Referințe |
| | 2.690 | |

* Suprafața este determinată în planul de proiecție Stereo 70.



Date referitoare la teren

| Crt | Categorie folosință | Intravilan | Suprafața (mp) | Tarla | Parcelă | Nr. topo | Observații / Referințe |
|-----|---------------------|------------|----------------|-------|---------|----------|------------------------|
| 1 | pasune | DA | 2.624 | - | - | - | |
| 2 | pasune | NU | 66 | - | - | - | |

Lungime Segmente

1) Valorile lungimilor segmentelor sunt obținute din proiecție în plan.

| Punct început | X / Y | Punct sfârșit | X / Y | Lungime segment (** (m)) |
|---------------|----------------------------|---------------|----------------------------|--------------------------|
| 1 | 597.477,469 394.870,034 | 2 | 597.492,844 394.833,789 | 39.371 |
| 2 | 597.492,844 394.833,789 | 3 | 597.562,778 394.843,052 | 70.545 |
| 3 | 597.562,778 394.843,052 | 4 | 597.561,479 394.857,808 | 14.813 |
| 4 | 597.561,479 394.857,808 | 5 | 597.559,423 394.873,989 | 16.311 |

| Punct început | X / Y | Punct sfârșit | X / Y | Lungime segment (** (m) |
|---------------|----------------------------|---------------|----------------------------|-------------------------|
| 5 | 597.559,423 394.873,989 | 6 | 597.548,984 394.874,277 | 10.443 |
| 6 | 597.548,984 394.874,277 | 7 | 597.524,956 394.873,97 | 24.03 |
| 7 | 597.524,956 394.873,97 | 1 | 597.477,469 394.870,034 | 47.65 |

** Lungimile segmentelor sunt determinate în planul de proiecție Stereo 70 și sunt rotunjite la 1 milimetru.

*** Distanța dintre puncte este formată din segmente cumulate ce sunt mai mici decât valoarea 1 milimetru.

**DATE DESPRE IMOBILUL NR. 2924**

Oficiul de Cadastru și Publicitate Imobiliară PRAHOVA
Biroul de Cadastru și Publicitate Imobiliară Ploiești

A. Partea I. Descrierea imobilului

TEREN Intravilan

Adresa: Loc. Iordacheanu, Jud. Prahova

| Nr. Crt | Nr cadastral Nr. topografic | Suprafața* (mp) | Observații / Referințe |
|---------|-----------------------------|-----------------|---------------------------------------|
| A1 | 20408 | 3.166 | Sector cadastral:35 Teren imprejmuit; |

Construcții

| Crt | Nr cadastral Nr. topografic | Adresa | Observații / Referințe |
|------|-----------------------------|--------------------------------|--|
| A1.1 | 20408-C1 | Loc. Iordacheanu, Jud. Prahova | Nr. niveluri:1; S. construita la sol:36 mp; LOCUINTA |
| A1.2 | 20408-C2 | Loc. Iordacheanu, Jud. Prahova | Nr. niveluri:1; S. construita la sol:12 mp; ANEXA |
| A1.3 | 20408-C3 | Loc. Iordacheanu, Jud. Prahova | Nr. niveluri:2; S. construita la sol:83 mp; LOCUINTA P+M |

B. Partea II. Proprietari și acte

| Inscrieri privitoare la dreptul de proprietate și alte drepturi reale | | Referințe |
|--|---|----------------|
| / | | |
| Act Administrativ nr. 3477, din 14/05/2024 emis de PRIMARIA COMUNEI IORDACHEANU; | | |
| B2 | Intabulare, drept de PROPRIETATE, dobandit prin Construire, cota actuala 1/1 1) SONU RAFAILA 2) SONU LILIOARA | A1.3 |
| 30155 / 30/05/2011 | | |
| Act Notarial nr. 823, din 24/05/2011 emis de NP ANTON GEORGETA; | | |
| B6 | Intabulare, drept de PROPRIETATE cumparare ca bun comun, dobandit prin Conventie, cota actuala 1/1 1) SONU RAFAILA 2) SONU LILIOARA | A1, A1.1, A1.2 |

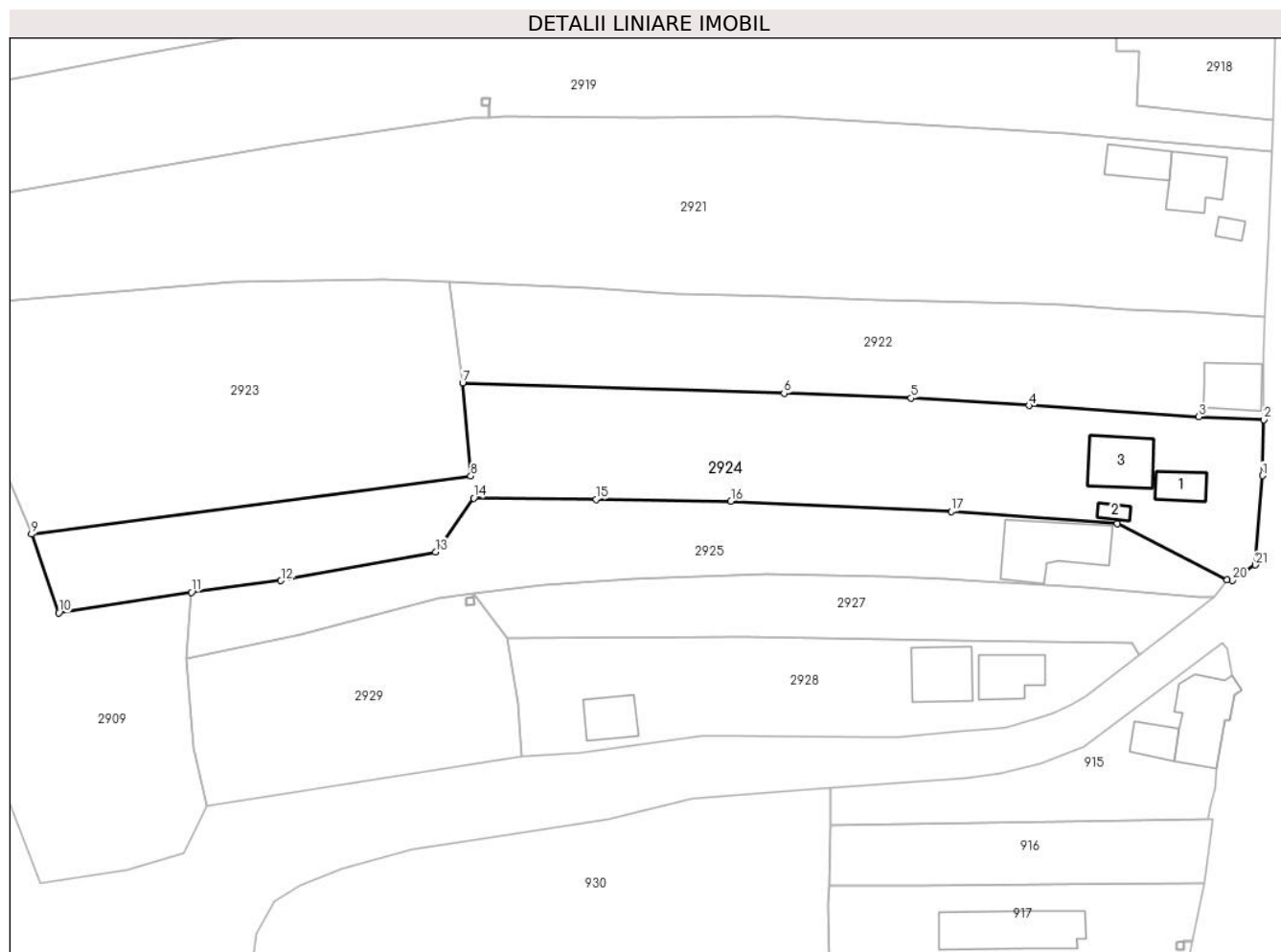
C. Partea III. SARCINI

| Inscrieri privind dezmembramintele dreptului de proprietate, drepturi reale de garanție și sarcini | | Referințe |
|--|---|----------------|
| 175452 / 21/11/2023 | | |
| Act Administrativ nr. 771170, din 12/03/2019 emis de PRIMĂRIA COMUNEI IORDĂCHEANU; | | |
| C2 | se radiază dreptul de uzufruct și notarea obligației de întreținere înscrise sub C1 prin încheierea nr.30155/2011 | A1, A1.1, A1.2 |

Teren

| Nr cadastral | Suprafața (mp)* | Observații / Referințe |
|--------------|-----------------|------------------------|
| 20408 | 3.166 | |

* Suprafața este determinată în planul de proiecție Stereo 70.



Date referitoare la teren

| Crt | Categorie folosință | Intravilan | Suprafața (mp) | Tarla | Parcelă | Nr. topo | Observații / Referințe |
|-----|---------------------|------------|----------------|-------|---------|----------|------------------------|
| 1 | curți constructii | DA | 1.097 | 2 | 29 | - | |
| 2 | arabil | DA | 2.069 | 2 | 30 | - | |

Date referitoare la construcții

| Crt | Număr | Destinație construcție | Supraf. (mp) | Situație juridică | Observații / Referințe |
|------|----------|-------------------------|--------------|-------------------|--|
| A1.1 | 20408-C1 | construcții de locuințe | 36 | Cu acte | Nr. niveluri:1; S. construita la sol:36 mp; LOCUINTA |
| A1.2 | 20408-C2 | construcții anexa | 12 | Cu acte | Nr. niveluri:1; S. construita la sol:12 mp; ANEXA |
| A1.3 | 20408-C3 | construcții de locuințe | 83 | Cu acte | Nr. niveluri:2; S. construita la sol:83 mp; LOCUINTA P+M |

Lungime Segmente

1) Valorile lungimilor segmentelor sunt obținute din proiecție în plan.

| Punct început | X / Y | Punct sfârșit | X / Y | Lungime segment (** (m) |
|---------------|----------------------------|---------------|----------------------------|-------------------------|
| 1 | 597.688,846 394.843,103 | 2 | 597.689,082 394.852,005 | 8.905 |

| Punct început | X / Y | Punct sfârșit | X / Y | Lungime segment (** (m) |
|---------------|----------------------------|---------------|---------------------------|-------------------------|
| 2 | 597.689,082 394.852,005 | 3 | 597.678,746 394.852,47 | 10.346 |

| Punct început | X / Y | Punct sfârșit | X / Y | Lungime segment (** (m)) |
|---------------|----------------------------|---------------|----------------------------|--------------------------|
| 3 | 597.678,746 394.852,47 | 4 | 597.651,69 394.854,25 | 27.114 |
| 5 | 597.632,901 394.855,441 | 6 | 597.612,675 394.856,222 | 20.241 |
| 7 | 597.561,479 394.857,808 | 8 | 597.562,778 394.843,052 | 14.813 |
| 9 | 597.492,844 394.833,789 | 10 | 597.497,166 394.821,274 | 13.24 |
| 11 | 597.518,323 394.824,538 | 12 | 597.532,546 394.826,384 | 14.342 |
| 13 | 597.557,174 394.830,954 | 14 | 597.563,248 394.839,51 | 10.493 |
| 15 | 597.582,749 394.839,341 | 16 | 597.604,199 394.839,051 | 21.452 |
| 17 | 597.639,291 394.837,389 | 18 | 597.665,756 394.835,486 | 26.534 |
| 19 | 597.683,262 394.826,503 | 20 | 597.684,13 394.826,42 | 0.872 |
| 21 | 597.687,751 394.828,878 | 1 | 597.688,846 394.843,103 | 14.267 |

| Punct început | X / Y | Punct sfârșit | X / Y | Lungime segment (** (m)) |
|---------------|----------------------------|---------------|----------------------------|--------------------------|
| 4 | 597.651,69 394.854,25 | 5 | 597.632,901 394.855,441 | 18.827 |
| 6 | 597.612,675 394.856,222 | 7 | 597.561,479 394.857,808 | 51.221 |
| 8 | 597.562,778 394.843,052 | 9 | 597.492,844 394.833,789 | 70.545 |
| 10 | 597.497,166 394.821,274 | 11 | 597.518,323 394.824,538 | 21.407 |
| 12 | 597.532,546 394.826,384 | 13 | 597.557,174 394.830,954 | 25.048 |
| 14 | 597.563,248 394.839,51 | 15 | 597.582,749 394.839,341 | 19.502 |
| 16 | 597.604,199 394.839,051 | 17 | 597.639,291 394.837,389 | 35.131 |
| 18 | 597.665,756 394.835,486 | 19 | 597.683,262 394.826,503 | 19.676 |
| 20 | 597.684,13 394.826,42 | 21 | 597.687,751 394.828,878 | 4.376 |

** Lungimile segmentelor sunt determinate în planul de proiecție Stereo 70 și sunt rotunjite la 1 milimetru.

*** Distanța dintre puncte este formată din segmente cumulate ce sunt mai mici decât valoarea 1 milimetru.

**DATE DESPRE IMOBILUL NR. 2925**

Oficiul de Cadastru și Publicitate Imobiliară PRAHOVA
Biroul de Cadastru și Publicitate Imobiliară Ploiești

A. Partea I. Descrierea imobilului

TEREN Intravilan

Nr. CF vechi:862
Nr. cadastral vechi:10078

Adresa: Loc. Iordacheanu, Jud. Prahova

| Nr. Crt | Nr cadastral Nr. topografic | Suprafața* (mp) | Observații / Referințe |
|---------|-----------------------------|-----------------|---------------------------------------|
| A1 | 20114 | 1.748 | Sector cadastral:35 Teren imprejmuit; |

Construcții

| Crt | Nr cadastral Nr. topografic | Adresa | Observații / Referințe |
|------|-----------------------------|--------------------------------|---|
| A1.1 | 20114-C1 | Loc. Iordacheanu, Jud. Prahova | Nr. niveluri:1; S. construita la sol:131 mp; LOCUINTA |

B. Partea II. Proprietari și acte

| Inscrieri privitoare la dreptul de proprietate și alte drepturi reale | | Referințe |
|---|---|-----------|
| 41757 / 17/06/2008 | | |
| Act Notarial nr. 813, din 12/06/2008 emis de NP ANTON G; | | |
| B1 | Intabulare, drept de PROPRIETATE, dobandit prin Conventie, cota actuala 1/1 1) DRAGHICIU ION | A1, A1.1 |
| 60124 / 20/10/2010 | | |
| Act Notarial nr. 60124, din 20/10/2010 emis de Draghiciu Ion; | | |
| B2 | se noteaza repositionarea imobilului conform documentatie cadastrale avizate | A1 |

C. Partea III. SARCINI

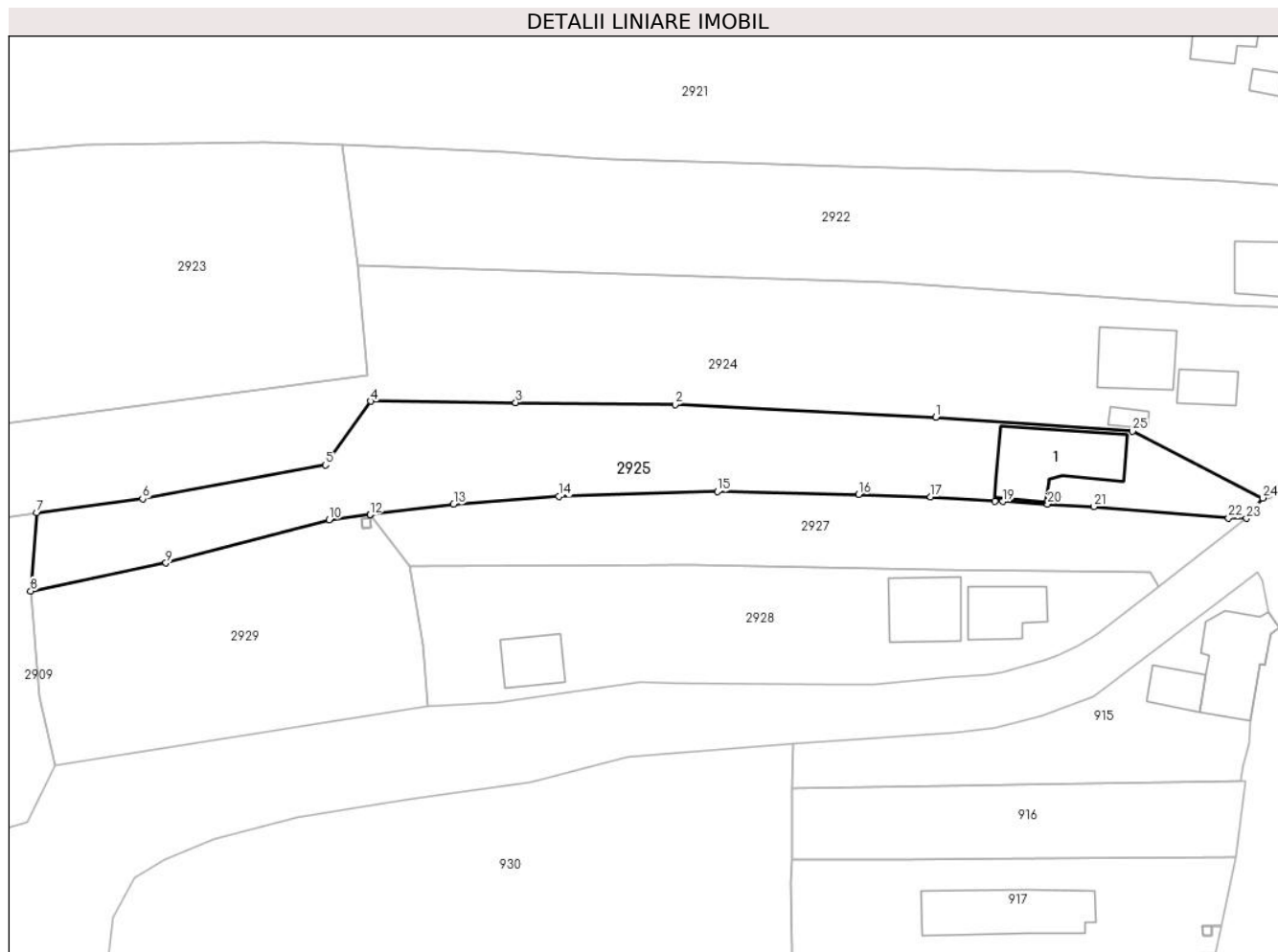
| Inscrieri privind dezmembramintele dreptului de proprietate, drepturi reale de garanție și sarcini | | Referințe |
|---|--|-----------|
| 41757 / 17/06/2008 | | |
| Act Notarial nr. 813, din 12/06/2008 emis de NP ANTON G; | | |
| C1 | Intabulare, drept de UZUFRACTUAGER cu notarea obligatiei de intretinere 1) DRAGHICIU MARIA | A1, A1.1 |
| 118432 / 25/11/2015 | | |
| Hotarare Judecatoreasca nr. 203, din 08/05/2015 emis de TRIBUNALUL PRAHOVA (decizia penala 1135/13.11.2015 emisa de Curtea de Apel Ploiesti); | | |
| C4 | se radiaza sechestrelor asiguratorie de sub C2,C3 inscrise prin incheierile nr.3277/2014 si 11370/2014 | A1, A1.1 |

Anexa Nr. 1 La Partea I

Teren

| Nr cadastral | Suprafața (mp)* | Observații / Referințe |
|--------------|-----------------|------------------------|
| 20114 | 1.748 | |

* Suprafața este determinată în planul de proiecție Stereo 70.



Date referitoare la teren

| Crt | Categorie folosință | Intravilan | Suprafața (mp) | Tarla | Parcelă | Nr. topo | Observații / Referințe |
|-----|---------------------|------------|----------------|-------|---------|----------|------------------------|
| 4 | faneata | DA | 354 | 2 | 27 | - | |
| 5 | vie | DA | 993 | 2 | 28 | - | |
| 6 | curti constructii | DA | 401 | 2 | 27 | - | |

Date referitoare la construcții

| Crt | Număr | Destinație construcție | Supraf. (mp) | Situație juridică | Observații / Referințe |
|------|----------|-------------------------|--------------|-------------------|---|
| A1.1 | 20114-C1 | construcții de locuințe | 131 | Cu acte | Nr. niveluri:1; S. construita la sol:131 mp; LOCUINTA |

Lungime Segmente

1) Valorile lungimilor segmentelor sunt obținute din proiecție în plan.

| Punct început | X / Y | Punct sfârșit | X / Y | Lungime segment (** (m) |
|---------------|----------------------------|---------------|----------------------------|-------------------------|
| 1 | 597.639,291 394.837,389 | 2 | 597.604,199 394.839,051 | 35.131 |
| 3 | 597.582,749 394.839,341 | 4 | 597.563,248 394.839,51 | 19.502 |

| Punct început | X / Y | Punct sfârșit | X / Y | Lungime segment (** (m) |
|---------------|----------------------------|---------------|----------------------------|-------------------------|
| 2 | 597.604,199 394.839,051 | 3 | 597.582,749 394.839,341 | 21.452 |
| 4 | 597.563,248 394.839,51 | 5 | 597.557,174 394.830,954 | 10.493 |

| Punct început | X / Y | Punct sfârșit | X / Y | Lungime segment (** (m) |
|---------------|----------------------------|---------------|----------------------------|-------------------------|
| 5 | 597.557,174 394.830,954 | 6 | 597.532,546 394.826,384 | 25.048 |
| 7 | 597.518,323 394.824,538 | 8 | 597.517,488 394.814,012 | 10.559 |
| 9 | 597.535,701 394.817,765 | 10 | 597.557,624 394.823,593 | 22.684 |
| 11 | 597.563,135 394.824,27 | 12 | 597.563,138 394.824,271 | 0.003 |
| 13 | 597.574,395 394.825,654 | 14 | 597.588,552 394.826,72 | 14.197 |
| 15 | 597.609,872 394.827,37 | 16 | 597.628,868 394.826,991 | 19.0 |
| 17 | 597.638,59 394.826,63 | 18 | 597.647,216 394.826,097 | 8.642 |
| 19 | 597.648,277 394.826,031 | 20 | 597.654,286 394.825,702 | 6.018 |
| 21 | 597.660,539 394.825,359 | 22 | 597.678,669 394.823,805 | 18.196 |
| 23 | 597.681,088 394.823,773 | 24 | 597.683,262 394.826,503 | 3.49 |
| 25 | 597.665,756 394.835,486 | 1 | 597.639,291 394.837,389 | 26.534 |

| Punct început | X / Y | Punct sfârșit | X / Y | Lungime segment (** (m) |
|---------------|----------------------------|---------------|----------------------------|-------------------------|
| 6 | 597.532,546 394.826,384 | 7 | 597.518,323 394.824,538 | 14.342 |
| 8 | 597.517,488 394.814,012 | 9 | 597.535,701 394.817,765 | 18.596 |
| 10 | 597.557,624 394.823,593 | 11 | 597.563,135 394.824,27 | 5.553 |
| 12 | 597.563,138 394.824,271 | 13 | 597.574,395 394.825,654 | 11.342 |
| 14 | 597.588,552 394.826,72 | 15 | 597.609,872 394.827,37 | 21.33 |
| 16 | 597.628,868 394.826,991 | 17 | 597.638,59 394.826,63 | 9.729 |
| 18 | 597.647,216 394.826,097 | 19 | 597.648,277 394.826,031 | 1.063 |
| 20 | 597.654,286 394.825,702 | 21 | 597.660,539 394.825,359 | 6.263 |
| 22 | 597.678,669 394.823,805 | 23 | 597.681,088 394.823,773 | 2.419 |
| 24 | 597.683,262 394.826,503 | 25 | 597.665,756 394.835,486 | 19.676 |

** Lungimile segmentelor sunt determinate în planul de proiecție Stereo 70 și sunt rotunjite la 1 milimetru.

*** Distanța dintre puncte este formată din segmente cumulate ce sunt mai mici decât valoarea 1 milimetru.

**DATE DESPRE IMOBILUL NR. 2926**

Oficiul de Cadastru și Publicitate Imobiliară PRAHOVA
Biroul de Cadastru și Publicitate Imobiliară Ploiești

A. Partea I. Descrierea imobilului

TEREN Intravilan

Adresa: Loc. Iordacheanu, Jud. Prahova

| Nr. Crt | Nr cadastral Nr. topografic | Suprafața* (mp) | Observații / Referințe |
|---------|-----------------------------|-----------------|--|
| A1 | | 1 | Sector cadastral:35 Teren neimprijmit; |

Construcții

| Crt | Nr cadastral Nr. topografic | Adresa | Observații / Referințe |
|------|-----------------------------|--------------------------------|---|
| A1.1 | | Loc. Iordacheanu, Jud. Prahova | Nr. niveluri:1; S. construita la sol:1 mp; STALP ENERGIE ELECTRICA LEA 20KV |

B. Partea II. Proprietari și acte

| Inscrieri privitoare la dreptul de proprietate și alte drepturi reale | | Referințe |
|---|--|-----------|
| / | | |
| Act Normativ nr. 123, din 10/07/2012 emis de PARLAMENTUL ROMANIEI; | | |
| B1 | Intabulare, drept de PROPRIETATE, dobandit prin Lege, cota actuala 1/1 1) STATUL ROMAN, CIF:9999999999999, DOMENIU PUBLIC | A1, A1.1 |
| Act Normativ nr. 980, din 16/12/2015 emis de GUVERNUL ROMANIEI; | | |
| B2 | Intabulare, drept de ADMINISTRARE, dobandit prin Lege 1) MINISTERUL ECONOMIEI, ENERGIEI SI MEDIULUI DE AFACERI, CIF:9999999999999 | A1, A1.1 |
| Act Administrativ nr. 9, din 07/10/2005 emis de MINISTERUL ECONOMIEI SI COMERTULUI (ACT ADITIONAL 1/10.06.2008 EMIS DE MINISTERUL ECONOMIEI SI FINANTELOR, ACT ADITIONAL 2/18.06.2015 EMIS DE MINISTERUL ENERGIEI, INTREPRINDERILOR MICI SI MIJLOCII SI MEDIULUI DE AFACERI, ACT ADITIONAL 3/10.02.2016 EMIS DE MINISTERUL ENERGIEI, ACT ADITIONAL 4/02.03.2017 EMIS DE MINISTERUL ENERGIEI); | | |
| B3 | Intabulare, drept de CONCESIUNE, dobandit prin Lege 1) DISTRIBUTIE ENERGIE ELECTRICA ROMANIA SA, CIF:14476722 | A1, A1.1 |

C. Partea III. SARCINI .

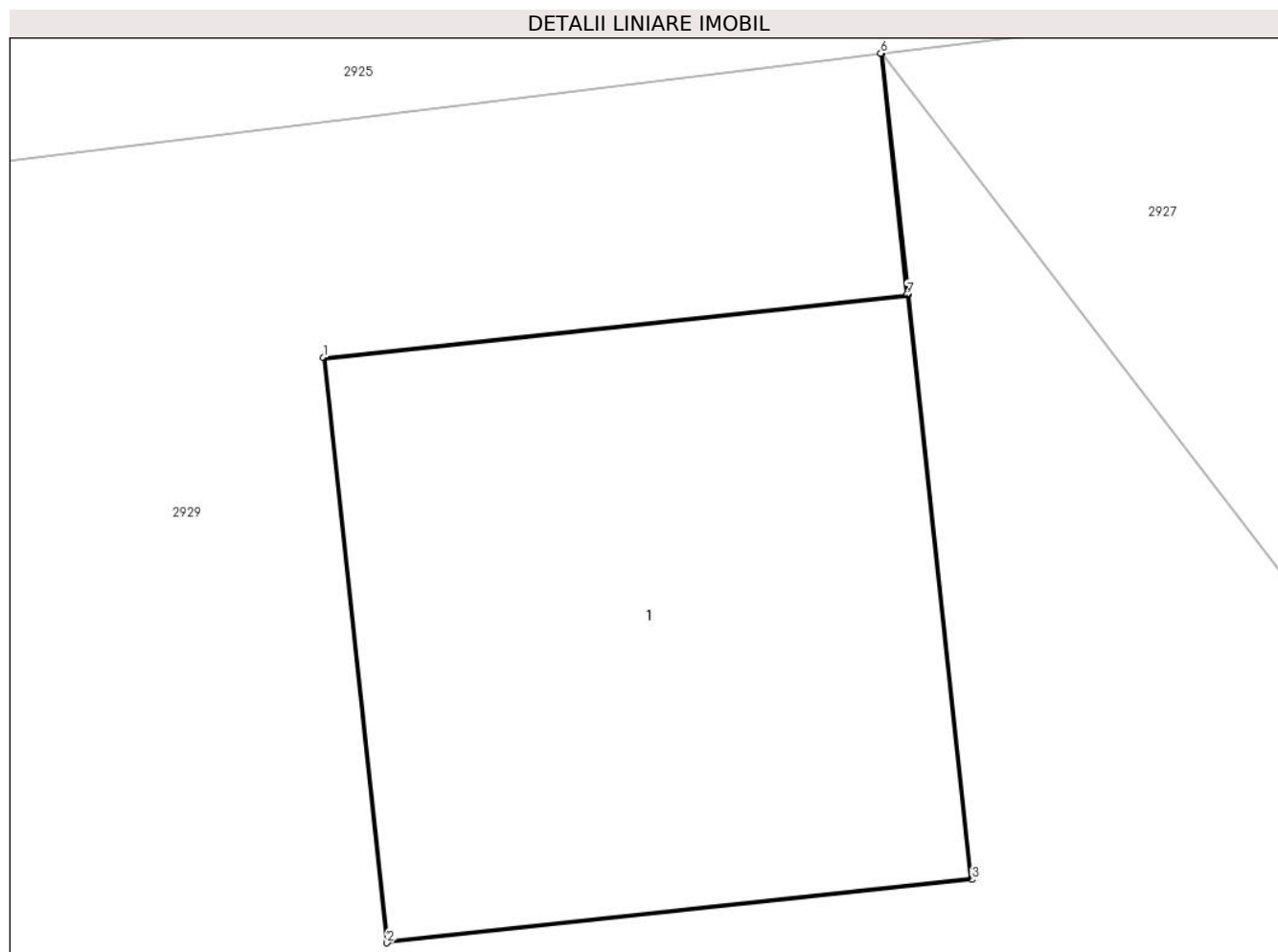
| Inscrieri privind dezmembramintele dreptului de proprietate, drepturi reale de garanție și sarcini | Referințe |
|--|-----------|
| NU SUNT | |

Anexa Nr. 1 La Partea I

Teren

| Nr cadastral | Suprafața (mp)* | Observații / Referințe |
|--------------|-----------------|------------------------|
| | 1 | |

* Suprafața este determinată în planul de proiecție Stereo 70.



Date referitoare la teren

| Crt | Categorie folosință | Intra vilan | Suprafața (mp) | Tarla | Parcelă | Nr. topo | Observații / Referințe |
|-----|---------------------|-------------|----------------|-------|---------|----------|------------------------|
| 1 | curți constructii | DA | 1 | - | - | - | |

Date referitoare la construcții

| Crt | Număr | Destinație construcție | Supraf. (mp) | Situație juridică | Observații / Referințe |
|------|-------|--------------------------------------|--------------|-------------------|---|
| A1.1 | | construcții industriale și edilitare | 1 | Cu acte | Nr. niveluri:1; S. construita la sol:1 mp; STALP ENERGIE ELECTRICA LEA 20KV |

Lungime Segmente

1) Valorile lungimilor segmentelor sunt obținute din proiecție în plan.

| Punct început | X / Y | Punct sfârșit | X / Y | Lungime segment (** (m) |
|---------------|----------------------------|---------------|----------------------------|-------------------------|
| 1 | 597.561,998 394.823,65 | 2 | 597.562,127 394.822,457 | 1.2 |
| 2 | 597.562,127 394.822,457 | 3 | 597.563,32 394.822,586 | 1.2 |
| 3 | 597.563,32 394.822,586 | 4 | 597.563,191 394.823,779 | 1.2 |

| Punct început | X / Y | Punct sfârşit | X / Y | Lungime segment (** (m) |
|---------------|----------------------------|---------------|----------------------------|-------------------------|
| 4 | 597.563,191 394.823,779 | 5 | 597.563,138 394.824,271 | 0.495 |
| 5 | 597.563,138 394.824,271 | 6 | 597.563,135 394.824,27 | 0.003 |
| 6 | 597.563,135 394.824,27 | 7 | 597.563,188 394.823,778 | 0.495 |
| 7 | 597.563,188 394.823,778 | 1 | 597.561,998 394.823,65 | 1.197 |

** Lungimile segmentelor sunt determinate în planul de proiecție Stereo 70 și sunt rotunjite la 1 milimetru.

*** Distanța dintre puncte este formată din segmente cumulate ce sunt mai mici decât valoarea 1 milimetru.

**DATE DESPRE IMOBILUL NR. 2927**

Oficiul de Cadastru și Publicitate Imobiliară PRAHOVA
Biroul de Cadastru și Publicitate Imobiliară Ploiești

A. Partea I. Descrierea imobilului

TEREN Intravilan

Adresa: Loc. Iordacheanu, Jud. Prahova

| Nr. Crt | Nr cadastral Nr. topografic | Suprafața* (mp) | Observații / Referințe |
|---------|--------------------------------|-----------------|---------------------------------------|
| A1 | | 1.019 | Sector cadastral:35 Teren imprejmuit; |

B. Partea II. Proprietari și acte

| Inscrieri privitoare la dreptul de proprietate și alte drepturi reale | | Referințe |
|--|---|-----------|
| / | | |
| Act Normativ nr. 7, din 13/03/1996 emis de PARLAMENTUL ROMANIEI (ART. 13); | | |
| B1 | Inscrierea posesiei, drept de PROPRIETATE, dobandit prin Lege, cota actuala 1/1 1) NEIDENTIFICAT NEIDENTIFICAT | A1 |
| B2 | SE NOTEAZA MENTIUNEA DE PROPRIETAR NEIDENTIFICAT | A1 |

C. Partea III. SARCINI .

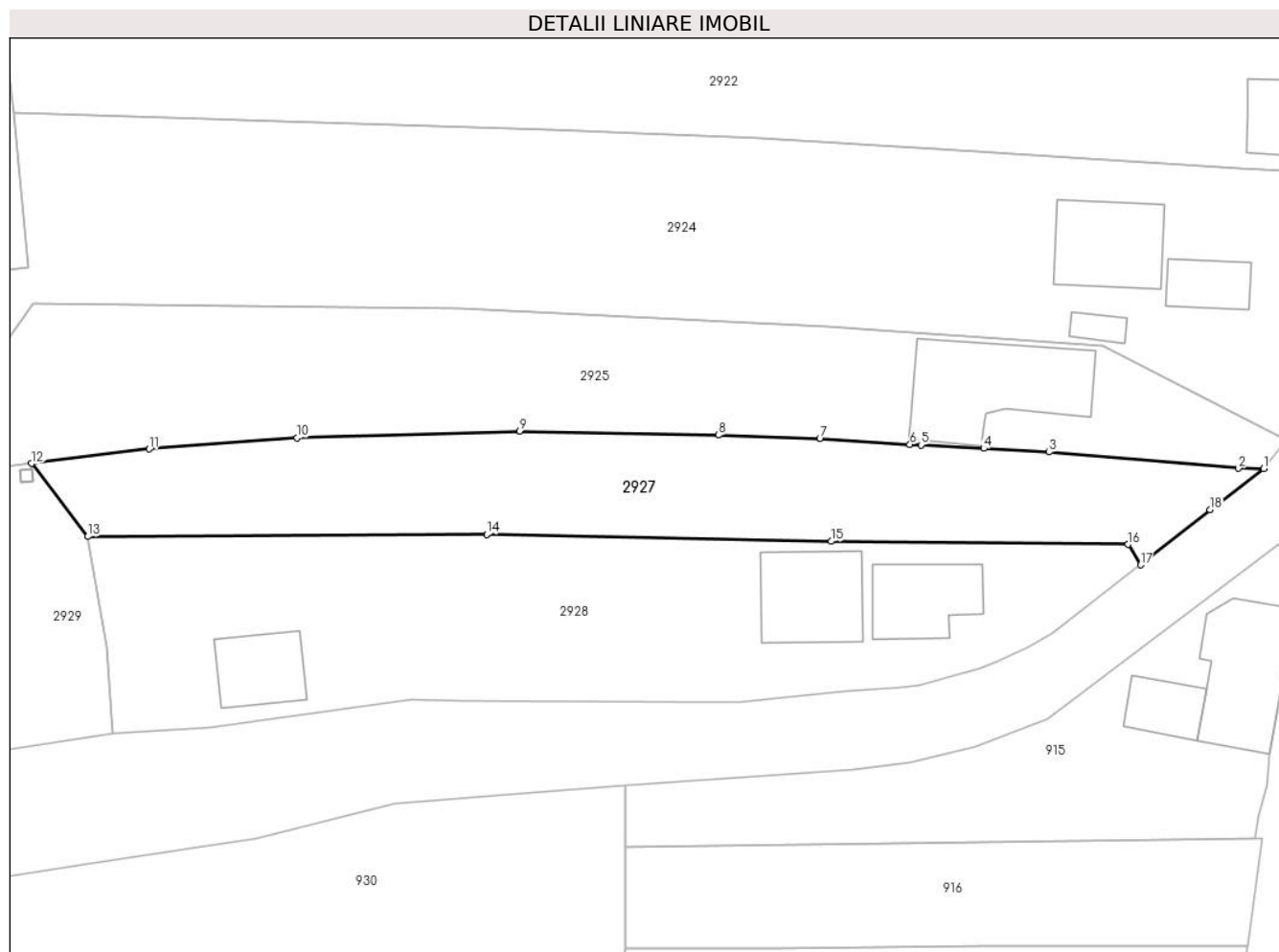
| Inscrieri privind dezmembramintele dreptului de proprietate, drepturi reale de garanție și sarcini | Referințe |
|--|-----------|
| NU SUNT | |

Anexa Nr. 1 La Partea I

Teren

| | | |
|--------------|-----------------|------------------------|
| Nr cadastral | Suprafața (mp)* | Observații / Referințe |
| | 1.019 | |

* Suprafața este determinată în planul de proiecție Stereo 70.



Date referitoare la teren

| Crt | Categorie folosință | Intravilan | Suprafața (mp) | Tarla | Parcelă | Nr. topo | Observații / Referințe |
|-----|---------------------|------------|----------------|-------|---------|----------|------------------------|
| 1 | curți constructii | DA | 500 | 2 | - | - | |
| 2 | arabil | DA | 519 | 2 | - | - | |

Lungime Segmente

1) Valorile lungimilor segmentelor sunt obținute din proiecție în plan.

| Punct început | X / Y | Punct sfârșit | X / Y | Lungime segment (** (m) |
|---------------|----------------------------|---------------|----------------------------|-------------------------|
| 1 | 597.681,088 394.823,773 | 2 | 597.678,669 394.823,805 | 2.419 |
| 2 | 597.678,669 394.823,805 | 3 | 597.660,539 394.825,359 | 18.196 |
| 3 | 597.660,539 394.825,359 | 4 | 597.654,286 394.825,702 | 6.263 |
| 4 | 597.654,286 394.825,702 | 5 | 597.648,277 394.826,031 | 6.018 |

| Punct început | X / Y | Punct sfârşit | X / Y | Lungime segment (** (m) |
|---------------|----------------------------|---------------|----------------------------|-------------------------|
| 5 | 597.648,277 394.826,031 | 6 | 597.647,216 394.826,097 | 1.063 |
| 6 | 597.647,216 394.826,097 | 7 | 597.638,59 394.826,63 | 8.642 |
| 7 | 597.638,59 394.826,63 | 8 | 597.628,868 394.826,991 | 9.729 |
| 8 | 597.628,868 394.826,991 | 9 | 597.609,872 394.827,37 | 19.0 |
| 9 | 597.609,872 394.827,37 | 10 | 597.588,552 394.826,72 | 21.33 |
| 10 | 597.588,552 394.826,72 | 11 | 597.574,395 394.825,654 | 14.197 |
| 11 | 597.574,395 394.825,654 | 12 | 597.563,138 394.824,271 | 11.342 |
| 12 | 597.563,138 394.824,271 | 13 | 597.568,506 394.817,274 | 8.818 |
| 13 | 597.568,506 394.817,274 | 14 | 597.606,705 394.817,499 | 38.2 |
| 14 | 597.606,705 394.817,499 | 15 | 597.639,698 394.816,812 | 33.0 |
| 15 | 597.639,698 394.816,812 | 16 | 597.668,096 394.816,521 | 28.4 |
| 16 | 597.668,096 394.816,521 | 17 | 597.669,296 394.814,559 | 2.3 |
| 17 | 597.669,296 394.814,559 | 18 | 597.675,956 394.819,833 | 8.495 |
| 18 | 597.675,956 394.819,833 | 1 | 597.681,088 394.823,773 | 6.47 |

** Lungimile segmentelor sunt determinate în planul de proiecţie Stereo 70 şi sunt rotunjite la 1 milimetru.

*** Distanţa dintre puncte este formată din segmente cumulate ce sunt mai mici decât valoarea 1 milimetru.

**DATE DESPRE IMOBILUL NR. 2928**

Oficiul de Cadastru și Publicitate Imobiliară PRAHOVA
Biroul de Cadastru și Publicitate Imobiliară Ploiești

A. Partea I. Descrierea imobilului

TEREN Intravilan

Adresa: Loc. Iordacheanu, Jud. Prahova

| Nr. Crt | Nr cadastral Nr. topografic | Suprafața* (mp) | Observații / Referințe |
|---------|--------------------------------|-----------------|---------------------------------------|
| A1 | | 1.456 | Sector cadastral:35 Teren imprejmuit; |

B. Partea II. Proprietari și acte

| Inscrieri privitoare la dreptul de proprietate și alte drepturi reale | | Referințe |
|--|---|-----------|
| / | | |
| Act Normativ nr. 7, din 13/03/1996 emis de PARLAMENTUL ROMANIEI (ART. 13); | | |
| B1 | Inscrierea posesiei, drept de PROPRIETATE, dobandit prin Lege, cota actuala 1/1 1) NEIDENTIFICAT NEIDENTIFICAT | A1 |
| B2 | SE NOTEAZA MENTIUNEA DE PROPRIETAR NEIDENTIFICAT | A1 |

C. Partea III. SARCINI .

| Inscrieri privind dezmembramintele dreptului de proprietate, drepturi reale de garanție și sarcini | Referințe |
|--|-----------|
| NU SUNT | |

Teren

| | | |
|--------------|-----------------|------------------------|
| Nr cadastral | Suprafața (mp)* | Observații / Referințe |
| | 1.456 | |

* Suprafața este determinată în planul de proiecție Stereo 70.



Date referitoare la teren

| Crt | Categorie folosință | Intra vilan | Suprafața (mp) | Tarla | Parcelă | Nr. topo | Observații / Referințe |
|-----|---------------------|-------------|----------------|-------|---------|----------|------------------------|
| 1 | curti constructii | DA | 700 | 2 | - | - | |
| 2 | faneata | DA | 756 | 2 | - | - | |

Date referitoare la construcții

| Crt | Număr | Destinație construcție | Supraf. (mp) | Situație juridică | Observații / Referințe |
|------|-------|-------------------------|--------------|-------------------|--|
| A1.1 | | construcții de locuințe | 68 | Fara acte | Nr. niveluri:1; S. construita la sol:68 mp; LOCUINTA |
| A1.2 | | construcții de locuințe | 84 | Fara acte | Nr. niveluri:2; S. construita la sol:84 mp; LOCUINTA |
| A1.3 | | construcții anexa | 55 | Fara acte | Nr. niveluri:1; S. construita la sol:55 mp; ANEXA |

Lungime Segmente

1) Valorile lungimilor segmentelor sunt obținute din proiecție în plan.

| Punct început | X / Y | Punct sfârșit | X / Y | Lungime segment (** (m) |
|---------------|----------------------------|---------------|----------------------------|-------------------------|
| 1 | 597.669,296 394.814,559 | 2 | 597.668,096 394.816,521 | 2.3 |

| Punct început | X / Y | Punct sfârşit | X / Y | Lungime segment (** (m) |
|---------------|----------------------------|---------------|----------------------------|-------------------------|
| 2 | 597.668,096 394.816,521 | 3 | 597.639,698 394.816,812 | 28.4 |
| 3 | 597.639,698 394.816,812 | 4 | 597.606,705 394.817,499 | 33.0 |
| 4 | 597.606,705 394.817,499 | 5 | 597.568,506 394.817,274 | 38.2 |
| 5 | 597.568,506 394.817,274 | 6 | 597.570,272 394.806,785 | 10.637 |
| 6 | 597.570,272 394.806,785 | 7 | 597.570,925 394.798,442 | 8.369 |
| 7 | 597.570,925 394.798,442 | 8 | 597.580,264 394.799,017 | 9.357 |
| 8 | 597.580,264 394.799,017 | 9 | 597.599,452 394.801,699 | 19.375 |
| 9 | 597.599,452 394.801,699 | 10 | 597.604,495 394.801,607 | 5.044 |
| 10 | 597.604,495 394.801,607 | 11 | 597.625,591 394.801,433 | 21.097 |
| 11 | 597.625,591 394.801,433 | 12 | 597.630,943 394.801,49 | 5.352 |
| 12 | 597.630,943 394.801,49 | 13 | 597.641,014 394.802,464 | 10.118 |
| 13 | 597.641,014 394.802,464 | 14 | 597.646,184 394.802,787 | 5.18 |
| 14 | 597.646,184 394.802,787 | 15 | 597.648,116 394.803,01 | 1.945 |
| 15 | 597.648,116 394.803,01 | 16 | 597.653,874 394.804,696 | 6.0 |
| 16 | 597.653,874 394.804,696 | 17 | 597.655,644 394.805,401 | 1.905 |
| 17 | 597.655,644 394.805,401 | 18 | 597.658,454 394.806,696 | 3.094 |
| 18 | 597.658,454 394.806,696 | 19 | 597.660,864 394.808,028 | 2.754 |
| 19 | 597.660,864 394.808,028 | 1 | 597.669,296 394.814,559 | 10.665 |

** Lungimile segmentelor sunt determinate în planul de proiecție Stereo 70 și sunt rotunjite la 1 milimetru.

*** Distanța dintre puncte este formată din segmente cumulate ce sunt mai mici decât valoarea 1 milimetru.

**DATE DESPRE IMOBILUL NR. 2929**

Oficiul de Cadastru și Publicitate Imobiliară PRAHOVA
Biroul de Cadastru și Publicitate Imobiliară Ploiești

A. Partea I. Descrierea imobilului

TEREN Intravilan

Adresa: Loc. Iordacheanu, Jud. Prahova

| Nr. Crt | Nr cadastral Nr. topografic | Suprafața* (mp) | Observații / Referințe |
|---------|-----------------------------|-----------------|---|
| A1 | | 1.284 | Sector cadastral:35 Teren neimprejmuit; |

B. Partea II. Proprietari și acte

| Inscrieri privitoare la dreptul de proprietate și alte drepturi reale | | Referințe |
|--|---|-----------|
| / | | |
| Act Normativ nr. 7, din 13/03/1996 emis de PARLAMENTUL ROMANIEI (ART. 13); | | |
| B1 | Inscrierea posesiei, drept de PROPRIETATE, dobandit prin Lege, cota actuala 1/1 1) NEIDENTIFICAT NEIDENTIFICAT | A1 |
| B2 | SE NOTEAZA MENTIUNEA DE PROPRIETAR NEIDENTIFICAT | A1 |

C. Partea III. SARCINI .

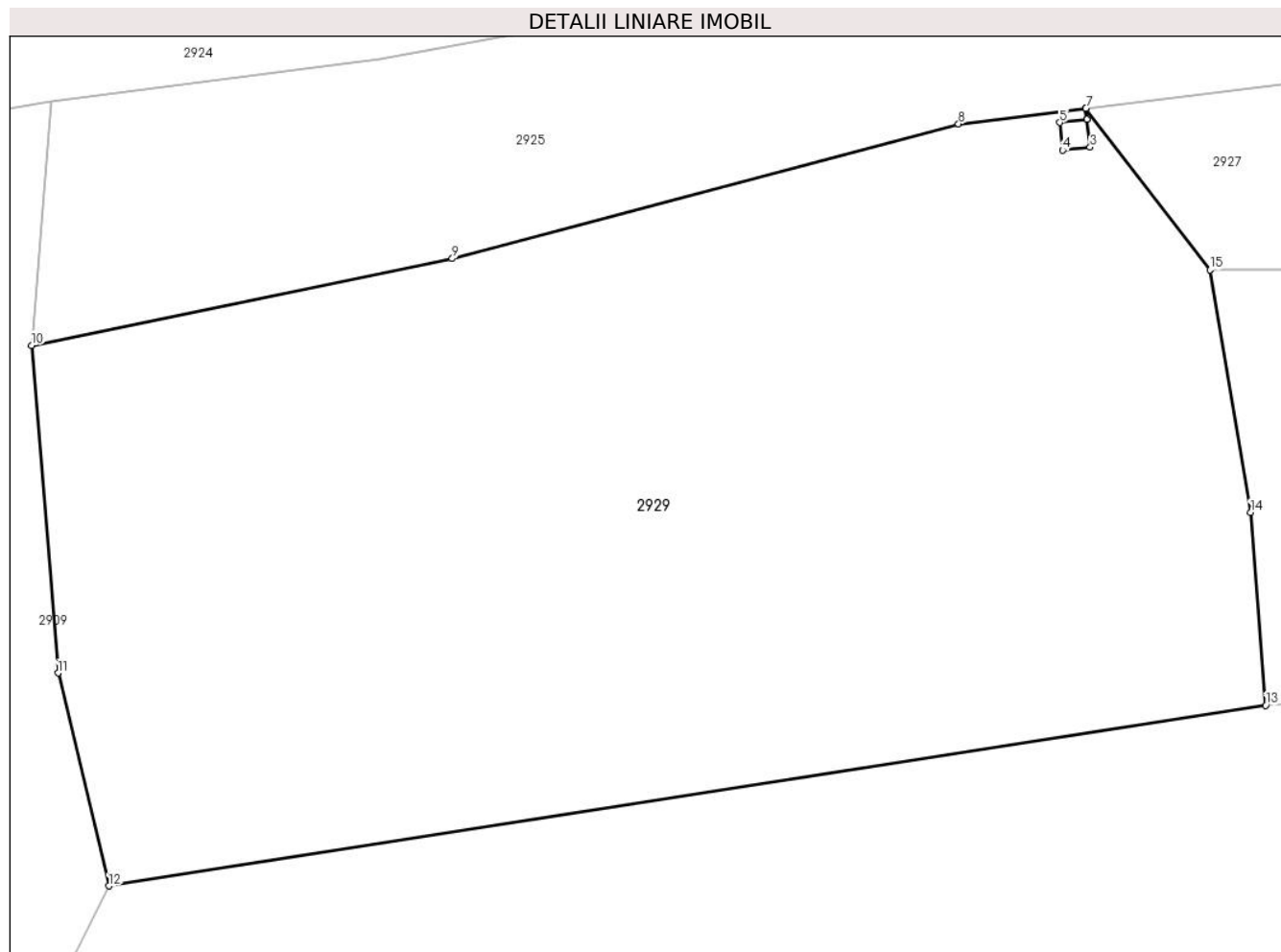
| Inscrieri privind dezmembramintele dreptului de proprietate, drepturi reale de garanție și sarcini | Referințe |
|--|-----------|
| NU SUNT | |

Anexa Nr. 1 La Partea I

Teren

| Nr cadastral | Suprafața (mp)* | Observații / Referințe |
|--------------|-----------------|------------------------|
| | 1.284 | |

* Suprafața este determinată în planul de proiecție Stereo 70.



Date referitoare la teren

| Crt | Categorie folosință | Intravilan | Suprafața (mp) | Tarla | Parcelă | Nr. topo | Observații / Referințe |
|-----|---------------------|------------|----------------|-------|---------|----------|------------------------|
| 1 | padure | DA | 1.284 | - | - | - | |

Lungime Segmente

1) Valorile lungimilor segmentelor sunt obținute din proiecție în plan.

| Punct început | X / Y | Punct sfârșit | X / Y | Lungime segment (** (m) |
|---------------|----------------------------|---------------|----------------------------|-------------------------|
| 1 | 597.563,138 394.824,271 | 2 | 597.563,191 394.823,779 | 0.495 |
| 2 | 597.563,191 394.823,779 | 3 | 597.563,32 394.822,586 | 1.2 |
| 3 | 597.563,32 394.822,586 | 4 | 597.562,127 394.822,457 | 1.2 |
| 4 | 597.562,127 394.822,457 | 5 | 597.561,998 394.823,65 | 1.2 |
| 5 | 597.561,998 394.823,65 | 6 | 597.563,188 394.823,778 | 1.197 |

| Punct început | X / Y | Punct sfârşit | X / Y | Lungime segment (** (m) |
|---------------|----------------------------|---------------|----------------------------|-------------------------|
| 6 | 597.563,188 394.823,778 | 7 | 597.563,135 394.824,27 | 0.495 |
| 7 | 597.563,135 394.824,27 | 8 | 597.557,624 394.823,593 | 5.553 |
| 8 | 597.557,624 394.823,593 | 9 | 597.535,701 394.817,765 | 22.684 |
| 9 | 597.535,701 394.817,765 | 10 | 597.517,488 394.814,012 | 18.596 |
| 10 | 597.517,488 394.814,012 | 11 | 597.518,63 394.799,84 | 14.218 |
| 11 | 597.518,63 394.799,84 | 12 | 597.520,83 394.790,63 | 9.469 |
| 12 | 597.520,83 394.790,63 | 13 | 597.570,925 394.798,442 | 50.7 |
| 13 | 597.570,925 394.798,442 | 14 | 597.570,272 394.806,785 | 8.369 |
| 14 | 597.570,272 394.806,785 | 15 | 597.568,506 394.817,274 | 10.637 |
| 15 | 597.568,506 394.817,274 | 1 | 597.563,138 394.824,271 | 8.818 |

** Lungimile segmentelor sunt determinate în planul de proiecţie Stereo 70 şi sunt rotunjite la 1 milimetru.

*** Distanţa dintre puncte este formată din segmente cumulate ce sunt mai mici decât valoarea 1 milimetru.

**DATE DESPRE IMOBILUL NR. 2930**

Oficiul de Cadastru și Publicitate Imobiliară PRAHOVA
Biroul de Cadastru și Publicitate Imobiliară Ploiești

A. Partea I. Descrierea imobilului

TEREN Extravilan

Adresa: Jud. Prahova

| Nr. Crt | Nr cadastral Nr. topografic | Suprafața* (mp) | Observații / Referințe |
|---------|-----------------------------|-----------------|---|
| A1 | | 2.320 | Sector cadastral:35 Teren neimprejmuit; |

B. Partea II. Proprietari și acte

| Inscrieri privitoare la dreptul de proprietate și alte drepturi reale | | Referințe |
|--|---|-----------|
| / | | |
| Act Administrativ nr. 78043, din 30/09/2002 emis de COMISIA JUDETEANA PRAHOVA; | | |
| B1 | Intabulare, drept de PROPRIETATE, dobandit prin Reconstituire, cota actuala 1/1 1) GHINOIU I STELIAN | A1 |

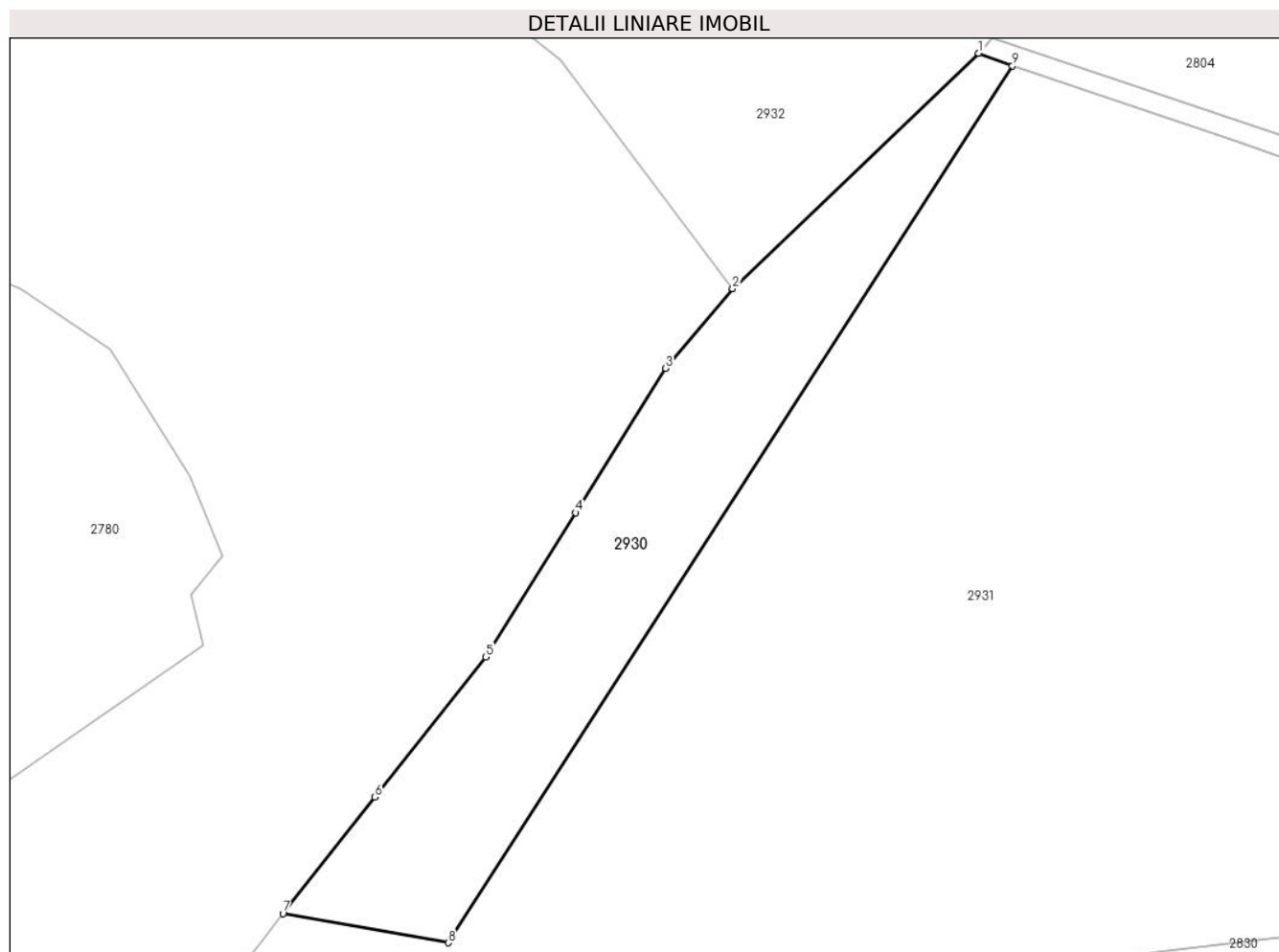
C. Partea III. SARCINI .

| Inscrieri privind dezmembramintele dreptului de proprietate, drepturi reale de garanție și sarcini | Referințe |
|--|-----------|
| NU SUNT | |

Anexa Nr. 1 La Partea I**Teren**

| | | |
|--------------|-----------------|------------------------|
| Nr cadastral | Suprafața (mp)* | Observații / Referințe |
| | 2.320 | |

* Suprafața este determinată în planul de proiecție Stereo 70.

**Date referitoare la teren**

| Crt | Categorie folosință | Intravilan | Suprafața (mp) | Tarla | Parcelă | Nr. topo | Observații / Referințe |
|-----|---------------------|------------|----------------|-------|---------|----------|------------------------|
| 1 | arabil | NU | 2.320 | 28 | 812/22 | - | |

Lungime Segmente

1) Valorile lungimilor segmentelor sunt obținute din proiecție în plan.

| Punct început | X / Y | Punct sfârșit | X / Y | Lungime segment (** (m) |
|---------------|----------------------------|---------------|----------------------------|-------------------------|
| 1 | 597.650,001 395.980,32 | 2 | 597.615,821 395.947,611 | 47.309 |
| 2 | 597.615,821 395.947,611 | 3 | 597.606,499 395.936,559 | 14.458 |
| 3 | 597.606,499 395.936,559 | 4 | 597.594,005 395.916,53 | 23.606 |
| 4 | 597.594,005 395.916,53 | 5 | 597.581,512 395.896,501 | 23.606 |
| 5 | 597.581,512 395.896,501 | 6 | 597.566,128 395.877,044 | 24.804 |

| Punct început | X / Y | Punct sfârșit | X / Y | Lungime segment (** (m) |
|---------------|----------------------------|---------------|----------------------------|-------------------------|
| 6 | 597.566,128 395.877,044 | 7 | 597.553,341 395.860,873 | 20.616 |
| 7 | 597.553,341 395.860,873 | 8 | 597.576,288 395.856,819 | 23.302 |
| 8 | 597.576,288 395.856,819 | 9 | 597.654,69 395.978,584 | 144.823 |
| 9 | 597.654,69 395.978,584 | 1 | 597.650,001 395.980,32 | 5.0 |

** Lungimile segmentelor sunt determinate în planul de proiecție Stereo 70 și sunt rotunjite la 1 milimetru.

*** Distanța dintre puncte este formată din segmente cumulate ce sunt mai mici decât valoarea 1 milimetru.

**DATE DESPRE IMOBILUL NR. 2931**

Oficiul de Cadastru și Publicitate Imobiliară PRAHOVA
Biroul de Cadastru și Publicitate Imobiliară Ploiești

A. Partea I. Descrierea imobilului

TEREN Necunoscut

Adresa: Loc. Mocesti, Jud. Prahova

| Nr. Crt | Nr cadastral Nr. topografic | Suprafața* (mp) | Observații / Referințe |
|---------|--------------------------------|-----------------|---|
| A1 | | 54.857 | Sector cadastral:35 Teren neimprejmuit; |

B. Partea II. Proprietari și acte

| Inscrieri privitoare la dreptul de proprietate și alte drepturi reale | | Referințe |
|--|---|-----------|
| / | | |
| Act Normativ nr. 7, din 13/03/1996 emis de PARLAMENTUL ROMANIEI (ART. 13); | | |
| B1 | Inscrierea posesiei, drept de PROPRIETATE, dobandit prin Lege, cota actuala 1/1 1) NEIDENTIFICAT NEIDENTIFICAT | A1 |
| B2 | SE NOTEAZA MENTIUNEA DE PROPRIETAR NEIDENTIFICAT | A1 |

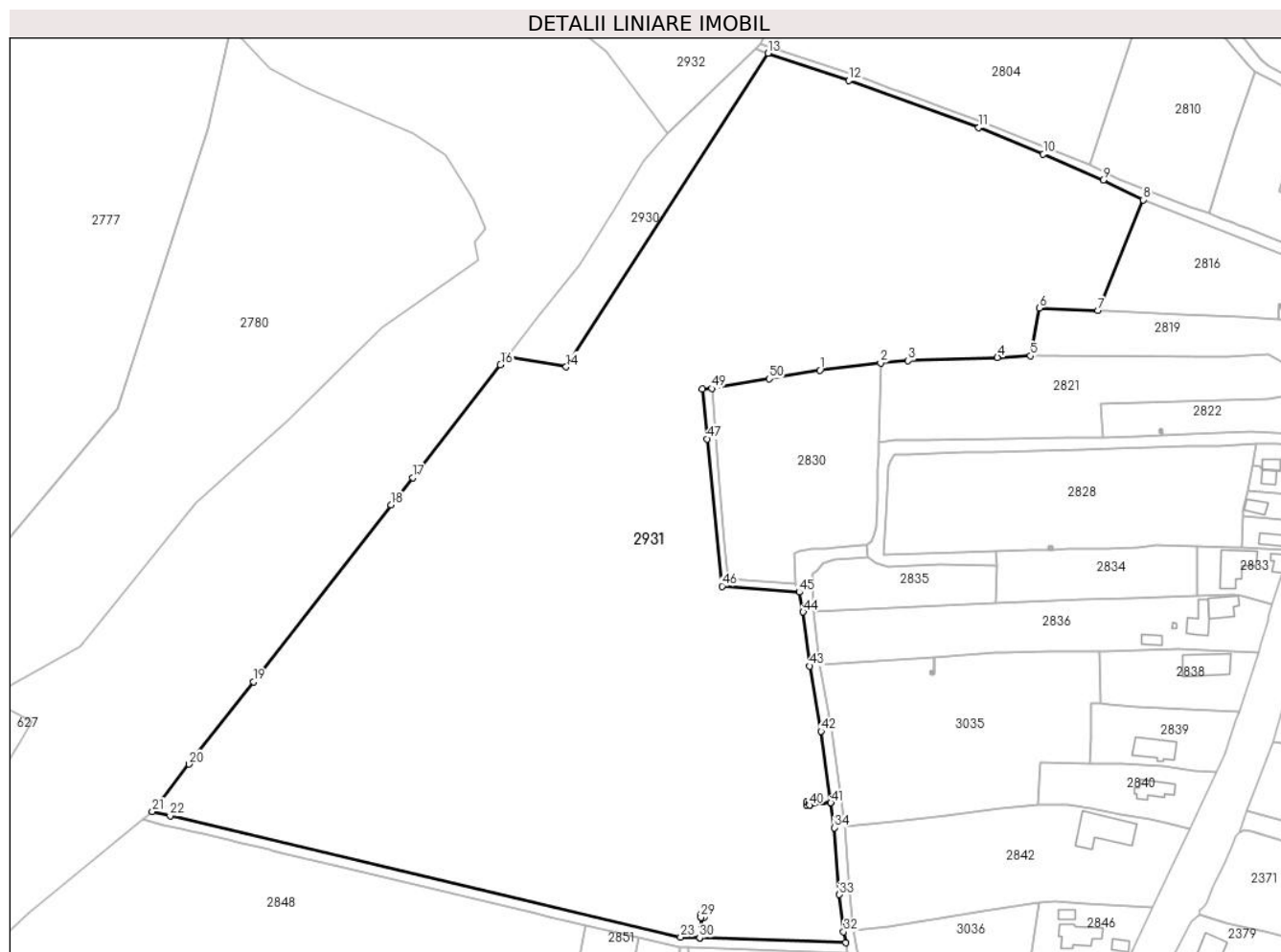
C. Partea III. SARCINI .

| Inscrieri privind dezmembramintele dreptului de proprietate, drepturi reale de garanție și sarcini | Referințe |
|--|-----------|
| NU SUNT | |

Teren

| | | |
|--------------|-----------------|------------------------|
| Nr cadastral | Suprafața (mp)* | Observații / Referințe |
| | 54.857 | |

* Suprafața este determinată în planul de proiecție Stereo 70.



Date referitoare la teren

| Crt | Categorie folosință | Intravilan | Suprafața (mp) | Tarla | Parcelă | Nr. topo | Observații / Referințe |
|-----|---------------------|------------|----------------|-------|---------|----------|------------------------|
| 1 | arabil | DA | 1.921 | - | - | - | |
| 2 | arabil | NU | 52.936 | - | - | - | |

Lungime Segmente

1) Valorile lungimilor segmentelor sunt obținute din proiecție în plan.

| Punct început | X / Y | Punct sfârșit | X / Y | Lungime segment | Punct început | X / Y | Punct sfârșit | X / Y | Lungime segment | Punct început | X / Y | Punct sfârșit | X / Y | Lungime segment |
|---------------|----------------------------|---------------|----------------------------|-----------------|---------------|----------------------------|---------------|----------------------------|-----------------|---------------|----------------------------|---------------|----------------------------|-----------------|
| 1 | 597.674,82 395.855,525 | 2 | 597.698,455 395.858,32 | 23.8 | 2 | 597.698,455 395.858,32 | 3 | 597.709,088 395.859,206 | 10.67 | 3 | 597.709,088 395.859,206 | 4 | 597.743,779 395.860,496 | 34.715 |
| 4 | 597.743,779 395.860,496 | 5 | 597.756,584 395.861,094 | 12.819 | 5 | 597.756,584 395.861,094 | 6 | 597.760,056 395.879,626 | 18.854 | 6 | 597.760,056 395.879,626 | 7 | 597.782,905 395.878,707 | 22.867 |
| 7 | 597.782,905 395.878,707 | 8 | 597.800,403 395.921,7 | 46.417 | 8 | 597.800,403 395.921,7 | 9 | 597.784,882 395.929,342 | 17.3 | 9 | 597.784,882 395.929,342 | 10 | 597.761,607 395.939,512 | 25.4 |
| 10 | 597.761,607 395.939,512 | 11 | 597.736,495 395.949,699 | 27.1 | 11 | 597.736,495 395.949,699 | 12 | 597.686,114 395.967,996 | 53.6 | 12 | 597.686,114 395.967,996 | 13 | 597.654,69 395.978,584 | 33.16 |
| 13 | 597.654,69 395.978,584 | 14 | 597.576,288 395.856,819 | 144.823 | 14 | 597.576,288 395.856,819 | 15 | 597.553,341 395.860,873 | 23.302 | 15 | 597.553,341 395.860,873 | 16 | 597.550,743 395.857,587 | 4.189 |

| Punct început | X / Y | Punct sfârșit | X / Y | Lungime segment | Punct început | X / Y | Punct sfârșit | X / Y | Lungime segment | Punct început | X / Y | Punct sfârșit | X / Y | Lungime segment |
|---------------|----------------------------|---------------|----------------------------|-----------------|---------------|----------------------------|---------------|----------------------------|-----------------|---------------|----------------------------|---------------|----------------------------|-----------------|
| 16 | 597.550,743 395.857,587 | 17 | 597.516,587 395.813,825 | 55.513 | 17 | 597.516,587 395.813,825 | 18 | 597.508,312 395.803,223 | 13.449 | 18 | 597.508,312 395.803,223 | 19 | 597.454,713 395.734,548 | 87.115 |
| 19 | 597.454,713 395.734,548 | 20 | 597.429,795 395.702,622 | 40.499 | 20 | 597.429,795 395.702,622 | 21 | 597.415,476 395.684,275 | 23.273 | 21 | 597.415,476 395.684,275 | 22 | 597.422,396 395.682,629 | 7.114 |
| 22 | 597.422,396 395.682,629 | 23 | 597.620,701 395.635,473 | 203.834 | 23 | 597.620,701 395.635,473 | 24 | 597.628,092 395.635,218 | 7.396 | 24 | 597.628,092 395.635,218 | 25 | 597.628,569 395.643,163 | 7.959 |
| 25 | 597.628,569 395.643,163 | 26 | 597.628,622 395.644,362 | 1.2 | 26 | 597.628,622 395.644,362 | 27 | 597.629,82 395.644,309 | 1.2 | 27 | 597.629,82 395.644,309 | 28 | 597.629,768 395.643,11 | 1.2 |
| 28 | 597.629,768 395.643,11 | 29 | 597.628,572 395.643,163 | 1.197 | 29 | 597.628,572 395.643,163 | 30 | 597.628,096 395.635,218 | 7.959 | 30 | 597.628,096 395.635,218 | 31 | 597.684,8 395.633,26 | 56.738 |
| 31 | 597.684,8 395.633,26 | 32 | 597.684,023 395.637,541 | 4.351 | 32 | 597.684,023 395.637,541 | 33 | 597.682,378 395.651,958 | 14.51 | 33 | 597.682,378 395.651,958 | 34 | 597.680,441 395.677,94 | 26.055 |
| 34 | 597.680,441 395.677,94 | 35 | 597.679,079 395.687,617 | 9.772 | 35 | 597.679,079 395.687,617 | 36 | 597.670,773 395.686,694 | 8.357 | 36 | 597.670,773 395.686,694 | 37 | 597.669,574 395.686,747 | 1.2 |
| 37 | 597.669,574 395.686,747 | 38 | 597.669,627 395.687,946 | 1.2 | 38 | 597.669,627 395.687,946 | 39 | 597.670,826 395.687,893 | 1.2 | 39 | 597.670,826 395.687,893 | 40 | 597.670,773 395.686,697 | 1.197 |
| 40 | 597.670,773 395.686,697 | 41 | 597.679,078 395.687,62 | 8.357 | 41 | 597.679,078 395.687,62 | 42 | 597.675,314 395.715,37 | 28.005 | 42 | 597.675,314 395.715,37 | 43 | 597.670,877 395.740,688 | 25.704 |
| 43 | 597.670,877 395.740,688 | 44 | 597.668,32 395.761,685 | 21.152 | 44 | 597.668,32 395.761,685 | 45 | 597.666,759 395.769,384 | 7.855 | 45 | 597.666,759 395.769,384 | 46 | 597.636,859 395.771,694 | 29.989 |
| 46 | 597.636,859 395.771,694 | 47 | 597.631,057 395.828,882 | 57.482 | 47 | 597.631,057 395.828,882 | 48 | 597.629,231 395.848,254 | 19.457 | 48 | 597.629,231 395.848,254 | 49 | 597.632,809 395.848,465 | 3.584 |
| 49 | 597.632,809 395.848,465 | 50 | 597.655,096 395.852,21 | 22.6 | 50 | 597.655,096 395.852,21 | 1 | 597.674,82 395.855,525 | 20.0 | | | | | |

** Lungimile segmentelor sunt determinate în planul de proiecție Stereo 70 și sunt rotunjite la 1 milimetru.

*** Distanța dintre puncte este formată din segmente cumulate ce sunt mai mici decât valoarea 1 milimetru.

**DATE DESPRE IMOBILUL NR. 2932**

Oficiul de Cadastru și Publicitate Imobiliară PRAHOVA
Biroul de Cadastru și Publicitate Imobiliară Ploiești

A. Partea I. Descrierea imobilului

TEREN Extravilan

Adresa: Jud. Prahova

| Nr. Crt | Nr cadastral Nr. topografic | Suprafața* (mp) | Observații / Referințe |
|---------|--------------------------------|-----------------|---|
| A1 | | 42.764 | Sector cadastral:35 Teren neimprejmuit; |

B. Partea II. Proprietari și acte

| Inscrieri privitoare la dreptul de proprietate și alte drepturi reale | | Referințe |
|--|---|-----------|
| / | | |
| Act Normativ nr. 7, din 13/03/1996 emis de PARLAMENTUL ROMANIEI (ART. 13); | | |
| B1 | Inscrierea posesiei, drept de PROPRIETATE, dobandit prin Lege, cota actuala 1/1 1) NEIDENTIFICAT NEIDENTIFICAT | A1 |
| B2 | SE NOTEAZA MENTIUNEA DE PROPRIETAR NEIDENTIFICAT, REZERVA COMISIEI LOCALE DE FOND FUNCJAR. | A1 |

C. Partea III. SARCINI .

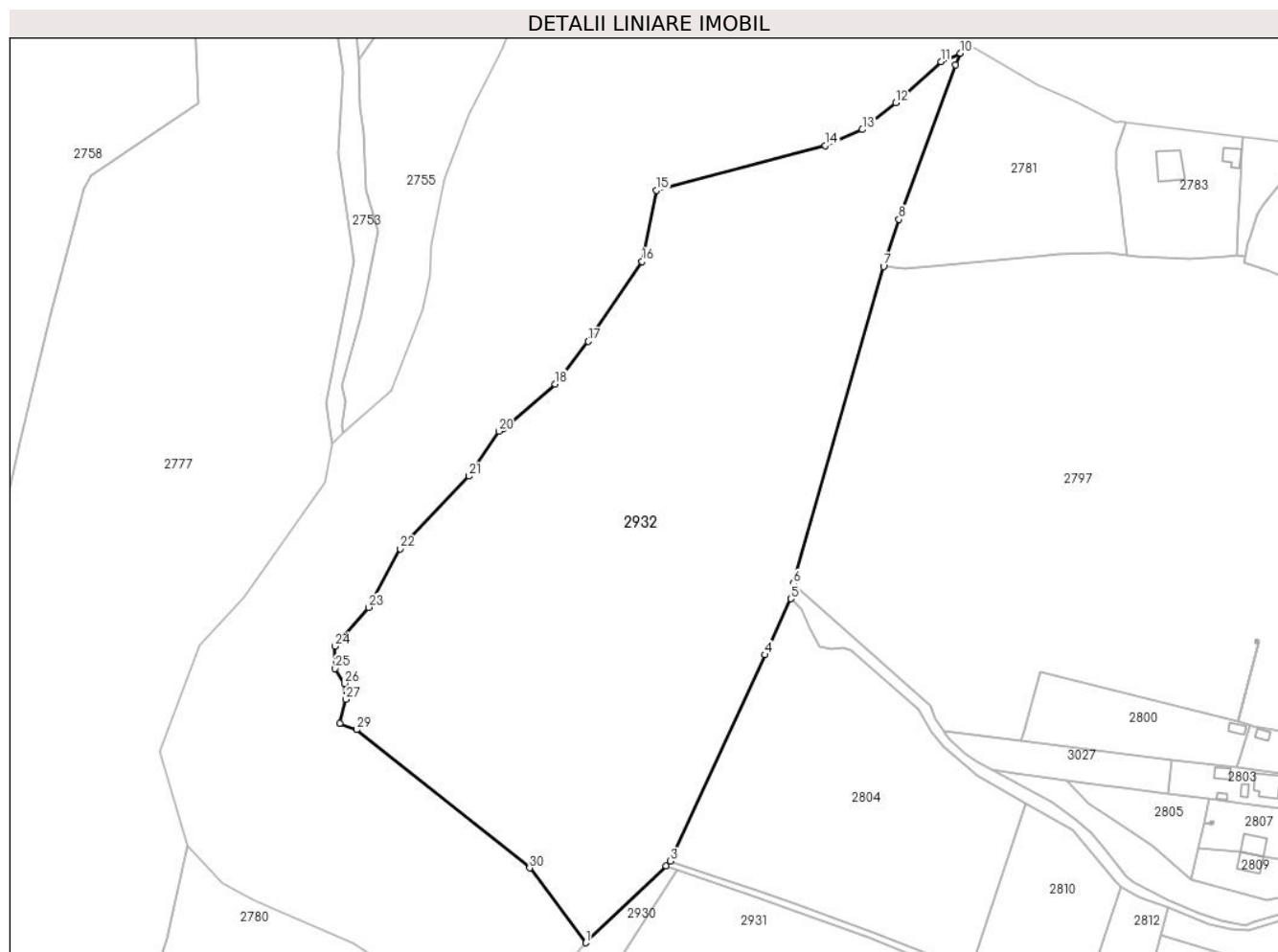
| Inscrieri privind dezmembramintele dreptului de proprietate, drepturi reale de garanție și sarcini | Referințe |
|--|-----------|
| NU SUNT | |

Anexa Nr. 1 La Partea I

Teren

| Nr cadastral | Suprafața (mp)* | Observații / Referințe |
|--------------|-----------------|------------------------|
| | 42.764 | |

* Suprafața este determinată în planul de proiecție Stereo 70.



Date referitoare la teren

| Crt | Categorie folosință | Intravilan | Suprafața (mp) | Tarla | Parcelă | Nr. topo | Observații / Referințe |
|-----|---------------------|------------|----------------|-------|---------|----------|------------------------|
| 1 | pașune | NU | 42.764 | - | - | - | |

Lungime Segmente

1) Valorile lungimilor segmentelor sunt obținute din proiecție în plan.

| Punct început | X / Y | Punct sfârșit | X / Y | Lungime segment (** (m) |
|---------------|----------------------------|---------------|----------------------------|-------------------------|
| 1 | 597.615,821 395.947,611 | 2 | 597.650,001 395.980,32 | 47.309 |
| 3 | 597.651,828 395.982,362 | 4 | 597.692,014 396.070,224 | 96.616 |
| 5 | 597.703,124 396.094,092 | 6 | 597.704,234 396.100,5 | 6.503 |
| 7 | 597.742,643 396.235,638 | 8 | 597.749,138 396.255,641 | 21.031 |
| 9 | 597.773,338 396.321,325 | 10 | 597.775,288 396.326,361 | 5.4 |

| Punct început | X / Y | Punct sfârșit | X / Y | Lungime segment (** (m) |
|---------------|----------------------------|---------------|----------------------------|-------------------------|
| 2 | 597.650,001 395.980,32 | 3 | 597.651,828 395.982,362 | 2.74 |
| 4 | 597.692,014 396.070,224 | 5 | 597.703,124 396.094,092 | 26.327 |
| 6 | 597.704,234 396.100,5 | 7 | 597.742,643 396.235,638 | 140.49 |
| 8 | 597.749,138 396.255,641 | 9 | 597.773,338 396.321,325 | 70.0 |
| 10 | 597.775,288 396.326,361 | 11 | 597.767,006 396.322,838 | 9.0 |

| Punct început | X / Y | Punct sfârșit | X / Y | Lungime segment (** (m)) | Punct început | X / Y | Punct sfârșit | X / Y | Lungime segment (** (m)) |
|---------------|----------------------------|---------------|----------------------------|--------------------------|---------------|----------------------------|---------------|----------------------------|--------------------------|
| 11 | 597.767,006 396.322,838 | 12 | 597.747,825 396.305,284 | 26.0 | 12 | 597.747,825 396.305,284 | 13 | 597.733,56 396.293,854 | 18.28 |
| 13 | 597.733,56 396.293,854 | 14 | 597.717,8 396.287,108 | 17.143 | 14 | 597.717,8 396.287,108 | 15 | 597.645,904 396.267,995 | 74.393 |
| 15 | 597.645,904 396.267,995 | 16 | 597.639,78 396.237,658 | 30.949 | 16 | 597.639,78 396.237,658 | 17 | 597.616,768 396.203,671 | 41.045 |
| 17 | 597.616,768 396.203,671 | 18 | 597.602,634 396.185,526 | 23.0 | 18 | 597.602,634 396.185,526 | 19 | 597.580,658 396.166,337 | 29.175 |
| 19 | 597.580,658 396.166,337 | 20 | 597.578,681 396.165,375 | 2.199 | 20 | 597.578,681 396.165,375 | 21 | 597.566,029 396.146,278 | 22.908 |
| 21 | 597.566,029 396.146,278 | 22 | 597.536,668 396.115,373 | 42.628 | 22 | 597.536,668 396.115,373 | 23 | 597.523,209 396.090,418 | 28.353 |
| 23 | 597.523,209 396.090,418 | 24 | 597.508,898 396.073,919 | 21.841 | 24 | 597.508,898 396.073,919 | 25 | 597.508,948 396.064,349 | 9.57 |
| 25 | 597.508,948 396.064,349 | 26 | 597.512,933 396.058,036 | 7.466 | 26 | 597.512,933 396.058,036 | 27 | 597.513,355 396.051,217 | 6.832 |
| 27 | 597.513,355 396.051,217 | 28 | 597.510,923 396.041,082 | 10.423 | 28 | 597.510,923 396.041,082 | 29 | 597.518,075 396.038,352 | 7.655 |
| 29 | 597.518,075 396.038,352 | 30 | 597.591,792 395.979,479 | 94.341 | 30 | 597.591,792 395.979,479 | 1 | 597.615,821 395.947,611 | 39.912 |

** Lungimile segmentelor sunt determinate în planul de proiecție Stereo 70 și sunt rotunjite la 1 milimetru.

*** Distanța dintre puncte este formată din segmente cumulate ce sunt mai mici decât valoarea 1 milimetru.

**DATE DESPRE IMOBILUL NR. 2933**

Oficiul de Cadastru și Publicitate Imobiliară PRAHOVA
Biroul de Cadastru și Publicitate Imobiliară Ploiești

A. Partea I. Descrierea imobilului

TEREN Extravilan

Adresa: Jud. Prahova

| Nr. Crt | Nr cadastral Nr. topografic | Suprafața* (mp) | Observații / Referințe |
|---------|-----------------------------|-----------------|---|
| A1 | | 5.007 | Sector cadastral:12 Teren neimprejmuit; |

B. Partea II. Proprietari și acte

| Inscrieri privitoare la dreptul de proprietate și alte drepturi reale | Referințe |
|--|-----------|
| / | |
| Act Normativ nr. 7, din 13/03/1996 emis de PARLAMENTUL ROMANIEI; | |
| B1 | A1 |
| Intabulare, drept de PROPRIETATE, dobandit prin Lege, cota actuala 1/1 | |
| 1) COMUNA IORDACHEANU, CIF:2845800, DOMENIU PUBLIC | |

C. Partea III. SARCINI .

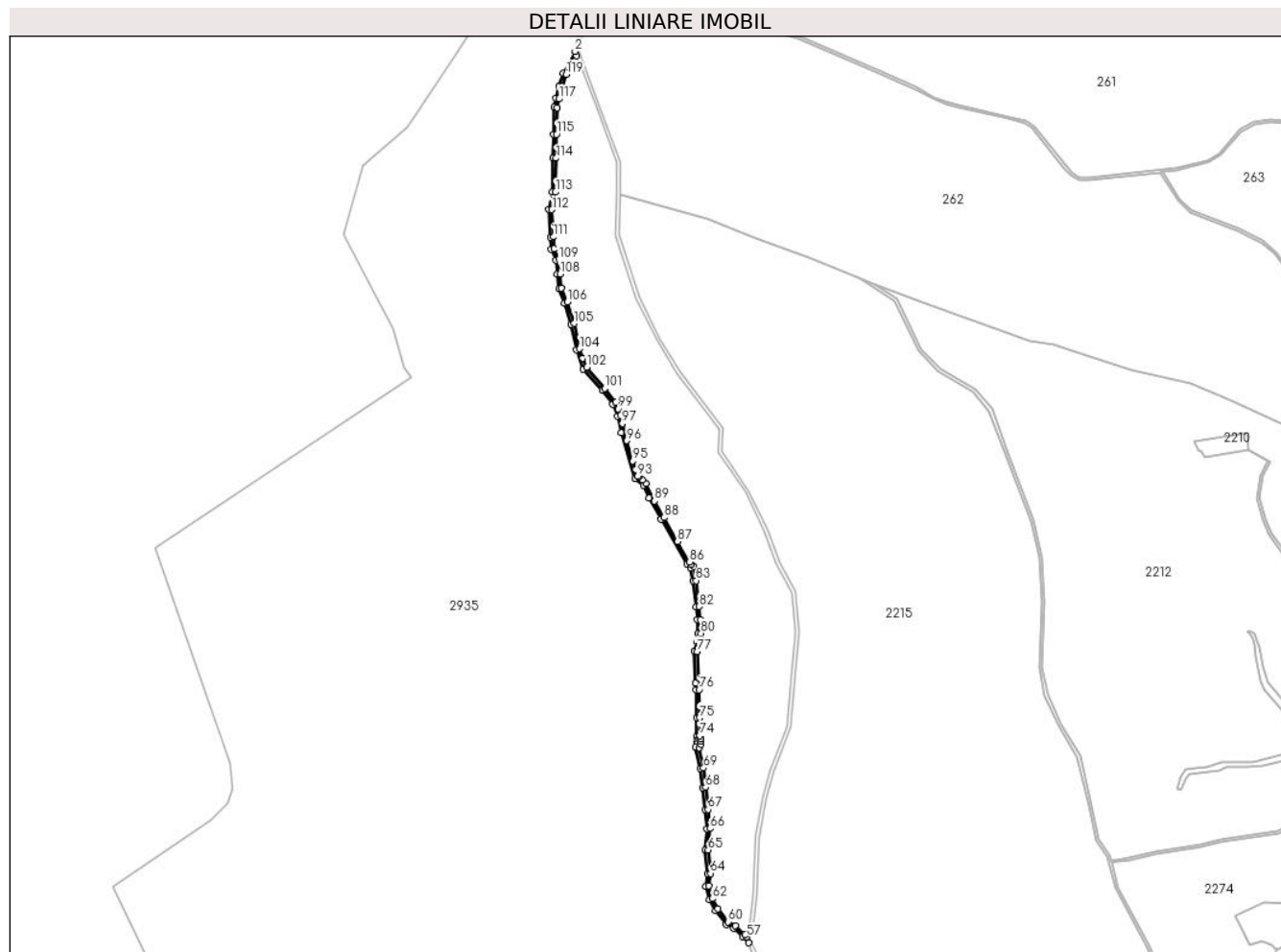
| Inscrieri privind dezmembramintele dreptului de proprietate, drepturi reale de garanție și sarcini | Referințe |
|--|-----------|
| NU SUNT | |

Anexa Nr. 1 La Partea I

Teren

| Nr cadastral | Suprafața (mp)* | Observații / Referințe |
|--------------|-----------------|------------------------|
| | 5.007 | |

* Suprafața este determinată în planul de proiecție Stereo 70.



Date referitoare la teren

| Crt | Categorie folosință | Intra vilan | Suprafața (mp) | Tarla | Parcelă | Nr. topo | Observații / Referințe |
|-----|---------------------|-------------|----------------|-------|---------|----------|------------------------|
| 1 | drum | NU | 5.007 | - | - | - | |

Lungime Segmente

1) Valorile lungimilor segmentelor sunt obținute din proiecție în plan.

| Punct început | X / Y | Punct sfârșit | X / Y | Lungime segment | Punct început | X / Y | Punct sfârșit | X / Y | Lungime segment | Punct început | X / Y | Punct sfârșit | X / Y | Lungime segment |
|---------------|----------------------------|---------------|----------------------------|-----------------|---------------|----------------------------|---------------|----------------------------|-----------------|---------------|----------------------------|---------------|----------------------------|-----------------|
| 1 | 595.412,348 397.981,341 | 2 | 595.410,312 397.986,96 | 5.976 | 2 | 595.410,312 397.986,96 | 3 | 595.395,021 397.958,463 | 32.34 | 3 | 595.395,021 397.958,463 | 4 | 595.389,239 397.941,712 | 17.72 |
| 4 | 595.389,239 397.941,712 | 5 | 595.385,517 397.925,84 | 16.30 | 5 | 595.385,517 397.925,84 | 6 | 595.382,728 397.913,95 | 12.21 | 6 | 595.382,728 397.913,95 | 7 | 595.382,087 397.878,743 | 35.21 |
| 7 | 595.382,087 397.878,743 | 8 | 595.381,514 397.847,248 | 31.5 | 8 | 595.381,514 397.847,248 | 9 | 595.380,716 397.803,436 | 43.81 | 9 | 595.380,716 397.803,436 | 10 | 595.376,048 397.780,235 | 23.66 |
| 10 | 595.376,048 397.780,235 | 11 | 595.377,75 397.744,028 | 36.24 | 11 | 595.377,75 397.744,028 | 12 | 595.378,519 397.727,65 | 16.39 | 12 | 595.378,519 397.727,65 | 13 | 595.384,91 397.714,015 | 15.05 |
| 13 | 595.384,91 397.714,015 | 14 | 595.386,836 397.695,453 | 18.66 | 14 | 595.386,836 397.695,453 | 15 | 595.388,828 397.676,257 | 19.29 | 15 | 595.388,828 397.676,257 | 16 | 595.396,691 397.657,645 | 20.20 |
| 16 | 595.396,691 397.657,645 | 17 | 595.405,383 397.630,187 | 28.80 | 17 | 595.405,383 397.630,187 | 18 | 595.412,167 397.596,836 | 34.03 | 18 | 595.412,167 397.596,836 | 19 | 595.421,207 397.571,258 | 27.12 |
| | | | | 1 | | | | | 3 | | | | | 9 |

| Punct început | X / Y | Punct sfârșit | X / Y | Lungime segment | Punct început | X / Y | Punct sfârșit | X / Y | Lungime segment | Punct început | X / Y | Punct sfârșit | X / Y | Lungime segment |
|---------------|----------------------------|---------------|----------------------------|-----------------|---------------|----------------------------|---------------|----------------------------|-----------------|---------------|----------------------------|---------------|----------------------------|-----------------|
| 19 | 595.421,207 397.571,258 | 20 | 595.445,953 397.543,306 | 37.332 | 20 | 595.445,953 397.543,306 | 21 | 595.459,823 397.525,676 | 22.432 | 21 | 595.459,823 397.525,676 | 22 | 595.465,785 397.509,808 | 16.951 |
| 22 | 595.465,785 397.509,808 | 23 | 595.470,698 397.487,919 | 22.434 | 23 | 595.470,698 397.487,919 | 24 | 595.488,84 397.427,868 | 62.731 | 24 | 595.488,84 397.427,868 | 25 | 595.500,166 397.419,419 | 14.129 |
| 25 | 595.500,166 397.419,419 | 26 | 595.507,41 397.402,858 | 18.077 | 26 | 595.507,41 397.402,858 | 27 | 595.523,309 397.374,966 | 32.106 | 27 | 595.523,309 397.374,966 | 28 | 595.556,706 397.316,378 | 67.438 |
| 28 | 595.556,706 397.316,378 | 29 | 595.561,742 397.311,03 | 7.345 | 29 | 595.561,742 397.311,03 | 30 | 595.564,88 397.293,974 | 17.342 | 30 | 595.564,88 397.293,974 | 31 | 595.568,71 397.260,26 | 33.931 |
| 31 | 595.568,71 397.260,26 | 32 | 595.570,642 397.243,252 | 17.118 | 32 | 595.570,642 397.243,252 | 33 | 595.571,19 397.225,656 | 17.604 | 33 | 595.571,19 397.225,656 | 34 | 595.570,212 397.213,879 | 11.818 |
| 34 | 595.570,212 397.213,879 | 35 | 595.566,09 397.202,568 | 12.039 | 35 | 595.566,09 397.202,568 | 36 | 595.568,312 397.160,208 | 42.417 | 36 | 595.568,312 397.160,208 | 37 | 595.568,75 397.151,856 | 8.364 |
| 37 | 595.568,75 397.151,856 | 38 | 595.569,366 397.114,896 | 36.964 | 38 | 595.569,366 397.114,896 | 39 | 595.569,775 397.090,389 | 24.511 | 39 | 595.569,775 397.090,389 | 40 | 595.570,875 397.086,961 | 3.6 |
| 40 | 595.570,875 397.086,961 | 41 | 595.570,484 397.084,189 | 2.8 | 41 | 595.570,484 397.084,189 | 42 | 595.570,121 397.081,614 | 2.6 | 42 | 595.570,121 397.081,614 | 43 | 595.568,4 397.076,844 | 5.071 |
| 43 | 595.568,4 397.076,844 | 44 | 595.574,613 397.048,772 | 28.751 | 44 | 595.574,613 397.048,772 | 45 | 595.577,305 397.023,527 | 25.388 | 45 | 595.577,305 397.023,527 | 46 | 595.580,38 396.994,69 | 29.0 |
| 46 | 595.580,38 396.994,69 | 47 | 595.583,011 396.970,021 | 24.809 | 47 | 595.583,011 396.970,021 | 48 | 595.580,663 396.942,128 | 27.992 | 48 | 595.580,663 396.942,128 | 49 | 595.583,695 396.911,329 | 30.948 |
| 49 | 595.583,695 396.911,329 | 50 | 595.581,442 396.894,825 | 16.657 | 50 | 595.581,442 396.894,825 | 51 | 595.586,054 396.876,84 | 18.567 | 51 | 595.586,054 396.876,84 | 52 | 595.594,131 396.862,887 | 16.122 |
| 52 | 595.594,131 396.862,887 | 53 | 595.608,403 396.844,928 | 22.939 | 53 | 595.608,403 396.844,928 | 54 | 595.617,955 396.839,561 | 10.957 | 54 | 595.617,955 396.839,561 | 55 | 595.629,849 396.828,563 | 16.199 |
| 55 | 595.629,849 396.828,563 | 56 | 595.637,356 396.820,675 | 10.889 | 56 | 595.637,356 396.820,675 | 57 | 595.635,492 396.827,816 | 7.38 | 57 | 595.635,492 396.827,816 | 58 | 595.632,807 396.831,276 | 4.379 |
| 58 | 595.632,807 396.831,276 | 59 | 595.620,325 396.842,817 | 17.001 | 59 | 595.620,325 396.842,817 | 60 | 595.611,046 396.848,031 | 10.643 | 60 | 595.611,046 396.848,031 | 61 | 595.597,445 396.865,145 | 21.861 |
| 61 | 595.597,445 396.865,145 | 62 | 595.589,792 396.878,367 | 15.278 | 62 | 595.589,792 396.878,367 | 63 | 595.585,511 396.895,06 | 17.233 | 63 | 595.585,511 396.895,06 | 64 | 595.587,722 396.911,253 | 16.343 |
| 64 | 595.587,722 396.911,253 | 65 | 595.584,68 396.942,156 | 31.052 | 65 | 595.584,68 396.942,156 | 66 | 595.587,029 396.970,066 | 28.008 | 66 | 595.587,029 396.970,066 | 67 | 595.584,358 396.995,114 | 25.191 |
| 67 | 595.584,358 396.995,114 | 68 | 595.581,282 397.023,951 | 29.0 | 68 | 595.581,282 397.023,951 | 69 | 595.578,566 397.049,418 | 25.612 | 69 | 595.578,566 397.049,418 | 70 | 595.572,678 397.076,024 | 27.249 |
| 70 | 595.572,678 397.076,024 | 71 | 595.574,794 397.080,554 | 5.0 | 71 | 595.574,794 397.080,554 | 72 | 595.575,391 397.084,104 | 3.6 | 72 | 595.575,391 397.084,104 | 73 | 595.575,313 397.087,503 | 3.4 |
| 73 | 595.575,313 397.087,503 | 74 | 595.573,751 397.091,877 | 4.644 | 74 | 595.573,751 397.091,877 | 75 | 595.573,366 397.114,963 | 23.089 | 75 | 595.573,366 397.114,963 | 76 | 595.572,748 397.151,994 | 37.036 |
| 76 | 595.572,748 397.151,994 | 77 | 595.570,128 397.201,963 | 50.038 | 77 | 595.570,128 397.201,963 | 78 | 595.573,129 397.211,502 | 10.0 | 78 | 595.573,129 397.211,502 | 79 | 595.574,674 397.219,283 | 7.933 |
| 79 | 595.574,674 397.219,283 | 80 | 595.575,195 397.225,553 | 6.291 | 80 | 595.575,195 397.225,553 | 81 | 595.574,635 397.243,54 | 17.996 | 81 | 595.574,635 397.243,54 | 82 | 595.572,684 397.260,712 | 17.282 |
| 82 | 595.572,684 397.260,712 | 83 | 595.568,839 397.294,563 | 34.069 | 83 | 595.568,839 397.294,563 | 84 | 595.565,462 397.312,913 | 18.658 | 84 | 595.565,462 397.312,913 | 85 | 595.562,704 397.315,843 | 4.024 |
| 85 | 595.562,704 397.315,843 | 86 | 595.559,946 397.318,773 | 4.024 | 86 | 595.559,946 397.318,773 | 87 | 595.544,612 397.345,671 | 30.962 | 87 | 595.544,612 397.345,671 | 88 | 595.526,784 397.376,946 | 36.0 |
| 88 | 595.526,784 397.376,946 | 89 | 595.514,404 397.398,666 | 25.0 | 89 | 595.514,404 397.398,666 | 90 | 595.503,406 397.421,992 | 25.79 | 90 | 595.503,406 397.421,992 | 91 | 595.498,522 397.426,579 | 6.7 |
| 91 | 595.498,522 397.426,579 | 92 | 595.493,443 397.429,958 | 6.1 | 92 | 595.493,443 397.429,958 | 93 | 595.492,122 397.430,837 | 1.587 | 93 | 595.492,122 397.430,837 | 94 | 595.489,297 397.440,185 | 9.766 |
| 94 | 595.489,297 397.440,185 | 95 | 595.486,0 397.451,098 | 11.4 | 95 | 595.486,0 397.451,098 | 96 | 595.478,143 397.477,66 | 27.7 | 96 | 595.478,143 397.477,66 | 97 | 595.472,098 397.499,946 | 23.091 |
| 97 | 595.472,098 397.499,946 | 98 | 595.469,627 397.510,955 | 11.283 | 98 | 595.469,627 397.510,955 | 99 | 595.466,488 397.519,309 | 8.924 | 99 | 595.466,488 397.519,309 | 100 | 595.463,35 397.527,663 | 8.924 |
| 100 | 595.463,35 397.527,663 | 101 | 595.449,024 397.545,871 | 23.168 | 101 | 595.449,024 397.545,871 | 102 | 595.425,814 397.573,651 | 36.2 | 102 | 595.425,814 397.573,651 | 103 | 595.420,375 397.585,616 | 13.144 |
| 103 | 595.420,375 397.585,616 | 104 | 595.416,031 397.597,907 | 13.035 | 104 | 595.416,031 397.597,907 | 105 | 595.409,26 397.631,192 | 33.967 | 105 | 595.409,26 397.631,192 | 106 | 595.400,448 397.659,03 | 29.199 |
| 106 | 595.400,448 397.659,03 | 107 | 595.392,745 397.677,264 | 19.795 | 107 | 595.392,745 397.677,264 | 108 | 595.390,815 397.695,866 | 18.701 | 108 | 595.390,815 397.695,866 | 109 | 595.388,819 397.715,1 | 19.338 |
| 109 | 595.388,819 397.715,1 | 110 | 595.382,579 397.728,675 | 14.94 | 110 | 595.382,579 397.728,675 | 111 | 595.381,745 397.744,216 | 15.563 | 111 | 595.381,745 397.744,216 | 112 | 595.380,067 397.779,93 | 35.753 |
| 112 | 595.380,067 397.779,93 | 113 | 595.384,709 397.803,002 | 23.534 | 113 | 595.384,709 397.803,002 | 114 | 595.385,513 397.847,175 | 44.181 | 114 | 595.385,513 397.847,175 | 115 | 595.386,087 397.878,67 | 31.5 |
| 115 | 595.386,087 397.878,67 | 116 | 595.386,72 397.913,451 | 34.787 | 116 | 595.386,72 397.913,451 | 117 | 595.389,411 397.924,927 | 11.787 | 117 | 595.389,411 397.924,927 | 118 | 595.393,087 397.940,6 | 16.098 |

| Punct început | X / Y | Punct sfârşit | X / Y | Lungime segmen t | Punct început | X / Y | Punct sfârşit | X / Y | Lungime segmen t |
|------------------|--------------------------|------------------|----------------------------|------------------------|------------------|----------------------------|------------------|----------------------------|------------------------|
| 118 | 595.393,087 397.940,6 | 119 | 595.398,724 397.956,932 | 17.27 8 | 119 | 595.398,724 397.956,932 | 1 | 595.412,348 397.981,341 | 27.95 4 |

** Lungimile segmentelor sunt determinate în planul de proiecție Stereo 70 și sunt rotunjite la 1 milimetru.

*** Distanța dintre puncte este formată din segmente cumulate ce sunt mai mici decât valoarea 1 milimetru.

**DATE DESPRE IMOBILUL NR. 2934**

Oficiul de Cadastru și Publicitate Imobiliară PRAHOVA
Biroul de Cadastru și Publicitate Imobiliară Ploiești

A. Partea I. Descrierea imobilului

TEREN Extravilan

Adresa: Jud. Prahova

| Nr. Crt | Nr cadastral Nr. topografic | Suprafața* (mp) | Observații / Referințe |
|---------|--------------------------------|-----------------|---|
| A1 | | 105.482 | Sector cadastral:12 Teren neimprejmuit; |

B. Partea II. Proprietari și acte

| Inscrieri privitoare la dreptul de proprietate și alte drepturi reale | | Referințe |
|--|---|-----------|
| / | | |
| Act Normativ nr. 7, din 13/03/1996 emis de PARLAMENTUL ROMANIEI (ART. 13); | | |
| B1 | Inscrierea posesiei, drept de PROPRIETATE, dobandit prin Lege, cota actuala 1/1 1) NEIDENTIFICAT NEIDENTIFICAT | A1 |
| B2 | SE NOTEAZA MENTIUNEA DE PROPRIETAR NEIDENTIFICAT, REZERVA COMISIEI LOCALE DE FOND FUNCJAR | A1 |

C. Partea III. SARCINI .

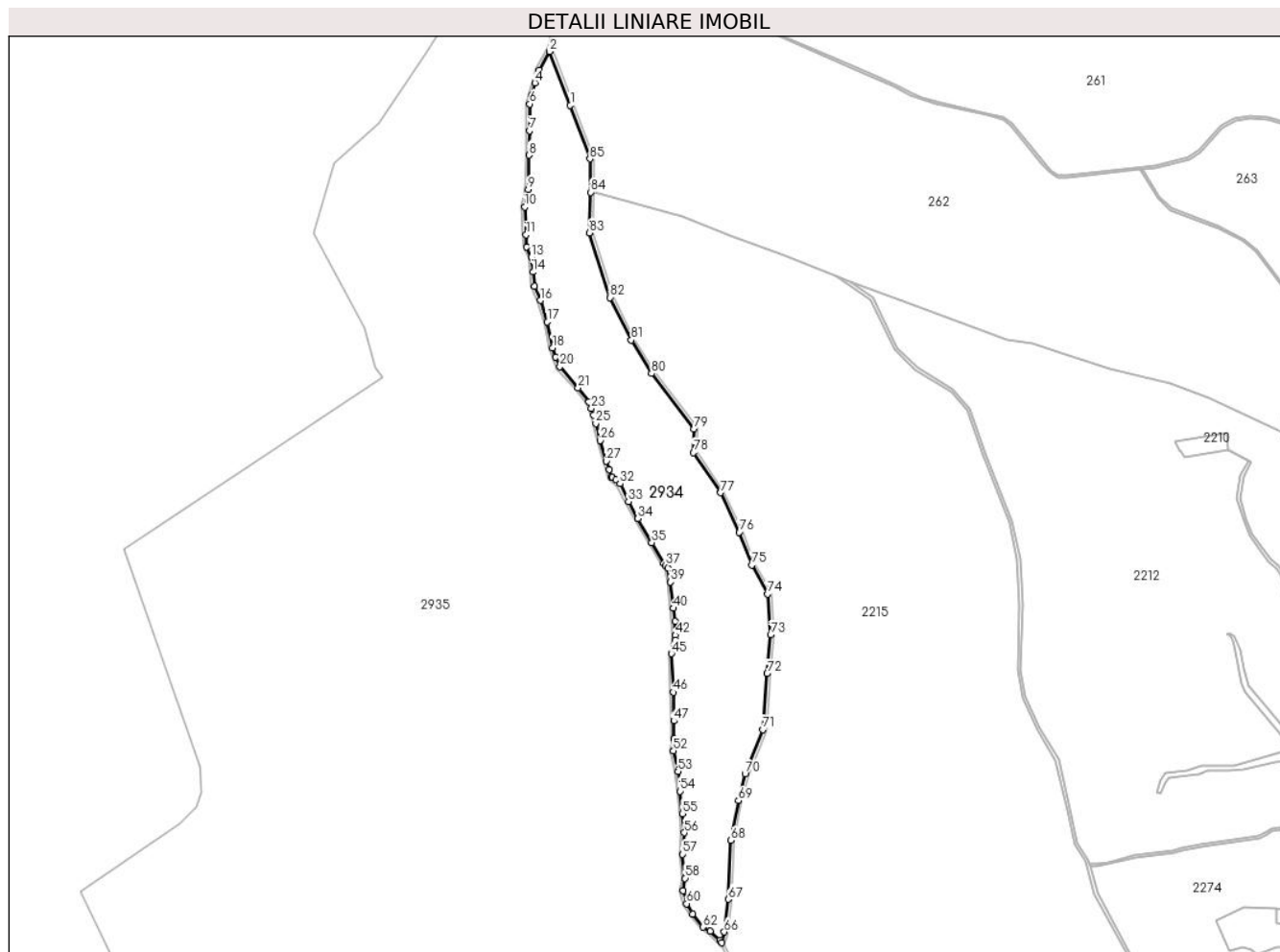
| Inscrieri privind dezmembramintele dreptului de proprietate, drepturi reale de garanție și sarcini | Referințe |
|--|-----------|
| NU SUNT | |

Anexa Nr. 1 La Partea I

Teren

| | | |
|--------------|-----------------|------------------------|
| Nr cadastral | Suprafața (mp)* | Observații / Referințe |
| | 105.482 | |

* Suprafața este determinată în planul de proiecție Stereo 70.



Date referitoare la teren

| Crt | Categorie folosință | Intravilan | Suprafața (mp) | Tarla | Parcelă | Nr. topo | Observații / Referințe |
|-----|---------------------|------------|----------------|-------|---------|----------|------------------------|
| 1 | padure | NU | 105.482 | - | - | - | |

Lungime Segmente

1) Valorile lungimilor segmentelor sunt obținute din proiecție în plan.

| Punct început | X / Y | Punct sfârșit | X / Y | Lungime segment | Punct început | X / Y | Punct sfârșit | X / Y | Lungime segment | Punct început | X / Y | Punct sfârșit | X / Y | Lungime segment |
|---------------|----------------------------|---------------|----------------------------|-----------------|---------------|----------------------------|---------------|----------------------------|-----------------|---------------|----------------------------|---------------|----------------------------|-----------------|
| 1 | 595.439,032 397.911,686 | 2 | 595.412,348 397.981,341 | 74.59 2 | 2 | 595.412,348 397.981,341 | 3 | 595.398,724 397.956,932 | 27.95 4 | 3 | 595.398,724 397.956,932 | 4 | 595.393,087 397.940,6 | 17.27 8 |
| 4 | 595.393,087 397.940,6 | 5 | 595.389,411 397.924,927 | 16.09 8 | 5 | 595.389,411 397.924,927 | 6 | 595.386,72 397.913,451 | 11.78 7 | 6 | 595.386,72 397.913,451 | 7 | 595.386,087 397.878,67 | 34.78 7 |
| 7 | 595.386,087 397.878,67 | 8 | 595.385,513 397.847,175 | 31.5 | 8 | 595.385,513 397.847,175 | 9 | 595.384,709 397.803,002 | 44.18 1 | 9 | 595.384,709 397.803,002 | 10 | 595.380,067 397.779,93 | 23.53 4 |
| 10 | 595.380,067 397.779,93 | 11 | 595.381,745 397.744,216 | 35.75 3 | 11 | 595.381,745 397.744,216 | 12 | 595.382,579 397.728,675 | 15.56 3 | 12 | 595.382,579 397.728,675 | 13 | 595.388,819 397.715,1 | 14.94 |
| 13 | 595.388,819 397.715,1 | 14 | 595.390,815 397.695,866 | 19.33 8 | 14 | 595.390,815 397.695,866 | 15 | 595.392,745 397.677,264 | 18.70 1 | 15 | 595.392,745 397.677,264 | 16 | 595.400,448 397.659,03 | 19.79 5 |
| 16 | 595.400,448 397.659,03 | 17 | 595.409,26 397.631,192 | 29.19 9 | 17 | 595.409,26 397.631,192 | 18 | 595.416,031 397.597,907 | 33.96 7 | 18 | 595.416,031 397.597,907 | 19 | 595.420,375 397.585,616 | 13.03 5 |

| Punct început | X / Y | Punct sfârșit | X / Y | Lungime segment | Punct început | X / Y | Punct sfârșit | X / Y | Lungime segment | Punct început | X / Y | Punct sfârșit | X / Y | Lungime segment |
|---------------|----------------------------|---------------|----------------------------|-----------------|---------------|----------------------------|---------------|----------------------------|-----------------|---------------|----------------------------|---------------|----------------------------|-----------------|
| 19 | 595.420,375 397.585,616 | 20 | 595.425,814 397.573,651 | 13.144 | 20 | 595.425,814 397.573,651 | 21 | 595.449,024 397.545,871 | 36.2 | 21 | 595.449,024 397.545,871 | 22 | 595.463,35 397.527,663 | 23.168 |
| 22 | 595.463,35 397.527,663 | 23 | 595.466,488 397.519,309 | 8.924 | 23 | 595.466,488 397.519,309 | 24 | 595.469,627 397.510,955 | 8.924 | 24 | 595.469,627 397.510,955 | 25 | 595.472,098 397.499,946 | 11.283 |
| 25 | 595.472,098 397.499,946 | 26 | 595.478,143 397.477,66 | 23.091 | 26 | 595.478,143 397.477,66 | 27 | 595.486,0 397.451,098 | 27.7 | 27 | 595.486,0 397.451,098 | 28 | 595.489,297 397.440,185 | 11.4 |
| 28 | 595.489,297 397.440,185 | 29 | 595.492,122 397.430,837 | 9.766 | 29 | 595.492,122 397.430,837 | 30 | 595.493,443 397.429,958 | 1.587 | 30 | 595.493,443 397.429,958 | 31 | 595.498,522 397.426,579 | 6.1 |
| 31 | 595.498,522 397.426,579 | 32 | 595.503,406 397.421,992 | 6.7 | 32 | 595.503,406 397.421,992 | 33 | 595.514,404 397.398,666 | 25.79 | 33 | 595.514,404 397.398,666 | 34 | 595.526,784 397.376,946 | 25.0 |
| 34 | 595.526,784 397.376,946 | 35 | 595.544,612 397.345,671 | 36.0 | 35 | 595.544,612 397.345,671 | 36 | 595.559,946 397.318,773 | 30.962 | 36 | 595.559,946 397.318,773 | 37 | 595.562,704 397.315,843 | 4.024 |
| 37 | 595.562,704 397.315,843 | 38 | 595.565,462 397.312,913 | 4.024 | 38 | 595.565,462 397.312,913 | 39 | 595.568,839 397.294,563 | 18.658 | 39 | 595.568,839 397.294,563 | 40 | 595.572,684 397.260,712 | 34.069 |
| 40 | 595.572,684 397.260,712 | 41 | 595.574,635 397.243,54 | 17.282 | 41 | 595.574,635 397.243,54 | 42 | 595.575,195 397.225,553 | 17.996 | 42 | 595.575,195 397.225,553 | 43 | 595.574,674 397.219,283 | 6.291 |
| 43 | 595.574,674 397.219,283 | 44 | 595.573,129 397.211,502 | 7.933 | 44 | 595.573,129 397.211,502 | 45 | 595.570,128 397.201,963 | 10.0 | 45 | 595.570,128 397.201,963 | 46 | 595.572,748 397.151,994 | 50.038 |
| 46 | 595.572,748 397.151,994 | 47 | 595.573,366 397.114,963 | 37.036 | 47 | 595.573,366 397.114,963 | 48 | 595.573,751 397.091,877 | 23.089 | 48 | 595.573,751 397.091,877 | 49 | 595.575,313 397.087,503 | 4.644 |
| 49 | 595.575,313 397.087,503 | 50 | 595.575,391 397.084,104 | 3.4 | 50 | 595.575,391 397.084,104 | 51 | 595.574,794 397.080,554 | 3.6 | 51 | 595.574,794 397.080,554 | 52 | 595.572,678 397.076,024 | 5.0 |
| 52 | 595.572,678 397.076,024 | 53 | 595.578,566 397.049,418 | 27.249 | 53 | 595.578,566 397.049,418 | 54 | 595.581,282 397.023,951 | 25.612 | 54 | 595.581,282 397.023,951 | 55 | 595.584,358 396.995,114 | 29.0 |
| 55 | 595.584,358 396.995,114 | 56 | 595.587,029 396.970,066 | 25.191 | 56 | 595.587,029 396.970,066 | 57 | 595.584,68 396.942,156 | 28.008 | 57 | 595.584,68 396.942,156 | 58 | 595.587,722 396.911,253 | 31.052 |
| 58 | 595.587,722 396.911,253 | 59 | 595.585,511 396.895,06 | 16.343 | 59 | 595.585,511 396.895,06 | 60 | 595.589,792 396.878,367 | 17.233 | 60 | 595.589,792 396.878,367 | 61 | 595.597,445 396.865,145 | 15.278 |
| 61 | 595.597,445 396.865,145 | 62 | 595.611,046 396.848,031 | 21.861 | 62 | 595.611,046 396.848,031 | 63 | 595.620,325 396.842,817 | 10.643 | 63 | 595.620,325 396.842,817 | 64 | 595.632,807 396.831,276 | 17.001 |
| 64 | 595.632,807 396.831,276 | 65 | 595.635,492 396.827,816 | 4.379 | 65 | 595.635,492 396.827,816 | 66 | 595.638,579 396.841,799 | 14.32 | 66 | 595.638,579 396.841,799 | 67 | 595.643,798 396.884,074 | 42.596 |
| 67 | 595.643,798 396.884,074 | 68 | 595.647,245 396.960,138 | 76.142 | 68 | 595.647,245 396.960,138 | 69 | 595.656,932 397.011,678 | 52.443 | 69 | 595.656,932 397.011,678 | 70 | 595.665,497 397.046,379 | 35.742 |
| 70 | 595.665,497 397.046,379 | 71 | 595.688,597 397.103,588 | 61.697 | 71 | 595.688,597 397.103,588 | 72 | 595.694,105 397.176,136 | 72.757 | 72 | 595.694,105 397.176,136 | 73 | 595.698,621 397.226,288 | 50.354 |
| 73 | 595.698,621 397.226,288 | 74 | 595.694,603 397.279,255 | 53.119 | 74 | 595.694,603 397.279,255 | 75 | 595.674,205 397.316,542 | 42.502 | 75 | 595.674,205 397.316,542 | 76 | 595.657,988 397.359,082 | 45.527 |
| 76 | 595.657,988 397.359,082 | 77 | 595.633,962 397.410,104 | 56.396 | 77 | 595.633,962 397.410,104 | 78 | 595.598,473 397.462,015 | 62.882 | 78 | 595.598,473 397.462,015 | 79 | 595.599,424 397.492,925 | 30.924 |
| 79 | 595.599,424 397.492,925 | 80 | 595.544,164 397.564,564 | 90.476 | 80 | 595.544,164 397.564,564 | 81 | 595.518,171 397.607,855 | 50.495 | 81 | 595.518,171 397.607,855 | 82 | 595.490,658 397.662,843 | 61.487 |
| 82 | 595.490,658 397.662,843 | 83 | 595.463,475 397.746,521 | 87.983 | 83 | 595.463,475 397.746,521 | 84 | 595.465,525 397.799,052 | 52.571 | 84 | 595.465,525 397.799,052 | 85 | 595.464,532 397.842,232 | 43.192 |
| 85 | 595.464,532 397.842,232 | 1 | 595.439,032 397.911,686 | 73.987 | | | | | | | | | | |

** Lungimile segmentelor sunt determinate în planul de proiecție Stereo 70 și sunt rotunjite la 1 milimetru.

*** Distanța dintre puncte este formată din segmente cumulate ce sunt mai mici decât valoarea 1 milimetru.

**DATE DESPRE IMOBILUL NR. 2935**

Oficiul de Cadastru și Publicitate Imobiliară PRAHOVA
Biroul de Cadastru și Publicitate Imobiliară Ploiești

A. Partea I. Descrierea imobilului

TEREN Necunoscut

Adresa: Loc. Valea Cucului, Jud. Prahova

| Nr. Crt | Nr cadastral Nr. topografic | Suprafața* (mp) | Observații / Referințe |
|---------|-----------------------------|-----------------|--|
| A1 | | 1.224.838 | Sector cadastral:12 Teren neimprejmuț; |

B. Partea II. Proprietari și acte

| Inscrieri privitoare la dreptul de proprietate și alte drepturi reale | | Referințe |
|--|---|-----------|
| / | | |
| Act Normativ nr. 7, din 13/03/1996 emis de PARLAMENTUL ROMANIEI (ART. 13); | | |
| B1 | Inscrierea posesiei, drept de PROPRIETATE, dobândit prin Lege, cota actuala 1/1 1) NEIDENTIFICAT NEIDENTIFICAT | A1 |
| B2 | SE NOTEAZA MENTIUNEA DE PROPRIETAR NEIDENTIFICAT | A1 |

C. Partea III. SARCINI .

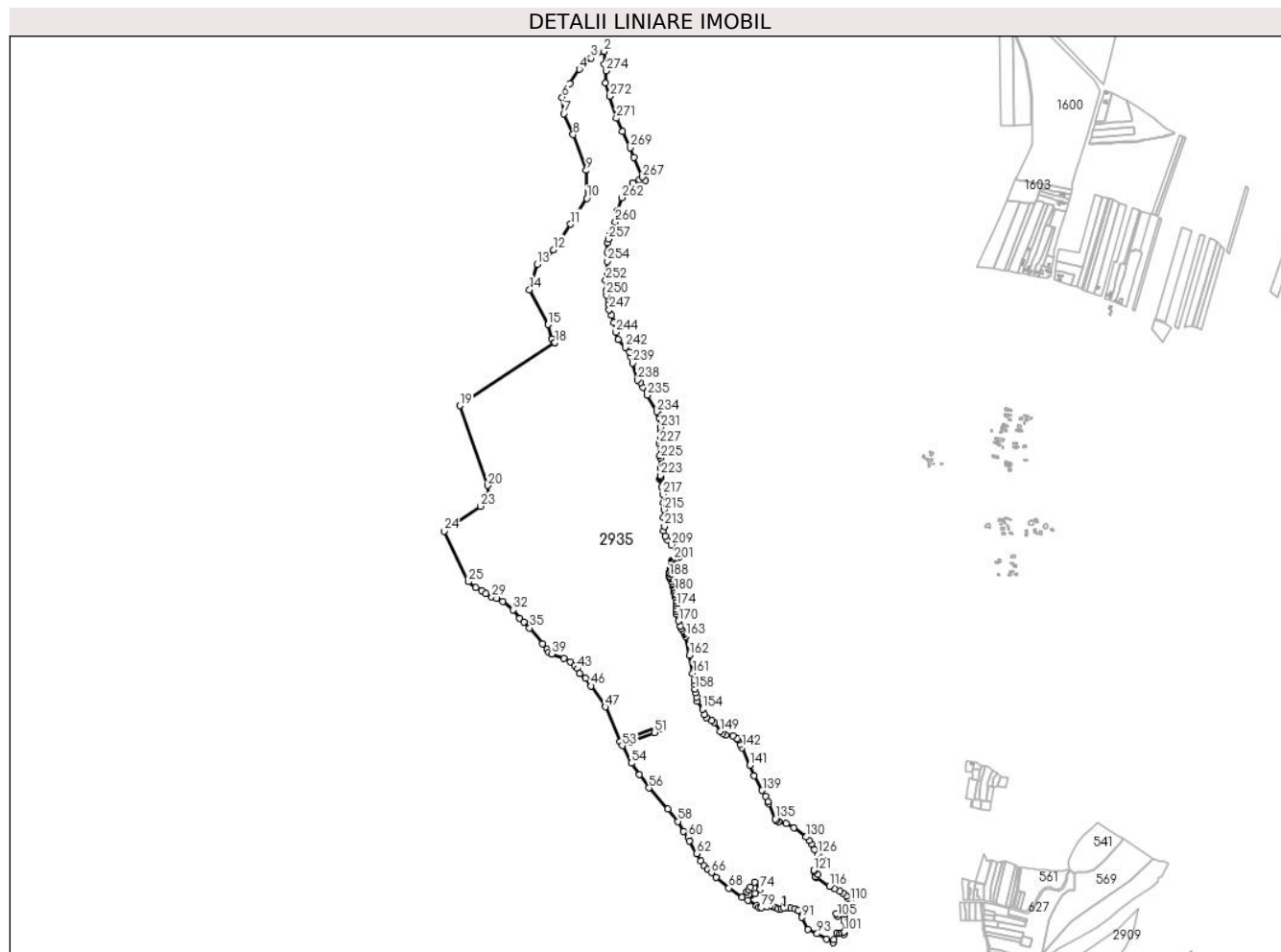
| Inscrieri privind dezmembramintele dreptului de proprietate, drepturi reale de garanție și sarcini | Referințe |
|--|-----------|
| NU SUNT | |

Anexa Nr. 1 La Partea I

Teren

| | | |
|--------------|-----------------|------------------------|
| Nr cadastral | Suprafața (mp)* | Observații / Referințe |
| | 1.224.838 | |

* Suprafața este determinată în planul de proiecție Stereo 70.



Date referitoare la teren

| Crt | Categorie folosință | Intravilan | Suprafața (mp) | Tarla | Parcelă | Nr. topo | Observații / Referințe |
|-----|---------------------|------------|----------------|-------|---------|----------|------------------------|
| 1 | curți constructii | DA | 1.277 | - | - | - | |
| 2 | pasune | NU | 1.223.561 | - | - | - | |

Date referitoare la construcții

| Crt | Număr | Destinație construcție | Supraf. (mp) | Situație juridică | Observații / Referințe |
|------|-------|------------------------|--------------|-------------------|---|
| A1.1 | | construcții anexa | 41 | Fara acte | Nr. niveluri:1; S. construita la sol:41 mp; ANEXA |

Lungime Segmente

1) Valorile lungimilor segmentelor sunt obținute din proiecție în plan.

| Punct început | X / Y | Punct sfârșit | X / Y | Lungime segment | Punct început | X / Y | Punct sfârșit | X / Y | Lungime segment | Punct început | X / Y | Punct sfârșit | X / Y | Lungime segment |
|---------------|----------------------------|---------------|----------------------------|-----------------|---------------|----------------------------|---------------|----------------------------|-----------------|---------------|----------------------------|---------------|----------------------------|-----------------|
| 1 | 595.371,25 398.544,74 | 2 | 595.369,925 398.589,289 | 44.569 | 2 | 595.369,925 398.589,289 | 3 | 595.324,175 398.565,086 | 51.758 | 3 | 595.324,175 398.565,086 | 4 | 595.282,926 398.526,124 | 56.741 |
| 4 | 595.282,926 398.526,124 | 5 | 595.249,588 398.475,304 | 60.779 | 5 | 595.249,588 398.475,304 | 6 | 595.221,9 398.427,307 | 55.413 | 6 | 595.221,9 398.427,307 | 7 | 595.227,55 398.369,711 | 57.873 |
| 7 | 595.227,55 398.369,711 | 8 | 595.260,889 398.295,175 | 81.652 | 8 | 595.260,889 398.295,175 | 9 | 595.307,248 398.168,902 | 134.515 | 9 | 595.307,248 398.168,902 | 10 | 595.309,509 398.070,085 | 98.843 |

| Punct început | X / Y | Punct sfârșit | X / Y | Lungime segment | Punct început | X / Y | Punct sfârșit | X / Y | Lungime segment | Punct început | X / Y | Punct sfârșit | X / Y | Lungime segment |
|---------------|----------------------------|---------------|----------------------------|-----------------|---------------|----------------------------|---------------|----------------------------|-----------------|---------------|----------------------------|---------------|----------------------------|-----------------|
| 10 | 595.309,509 398.070,085 | 11 | 595.251,814 397.978,898 | 107.906 | 11 | 595.251,814 397.978,898 | 12 | 595.191,353 397.888,551 | 108.711 | 12 | 595.191,353 397.888,551 | 13 | 595.132,759 397.836,979 | 78.057 |
| 13 | 595.132,759 397.836,979 | 14 | 595.106,549 397.746,663 | 94.042 | 14 | 595.106,549 397.746,663 | 15 | 595.171,621 397.623,833 | 139.002 | 15 | 595.171,621 397.623,833 | 16 | 595.185,921 397.572,773 | 53.025 |
| 16 | 595.185,921 397.572,773 | 17 | 595.196,123 397.560,37 | 16.06 | 17 | 595.196,123 397.560,37 | 18 | 595.196,262 397.560,073 | 0.328 | 18 | 595.196,262 397.560,073 | 19 | 594.860,654 397.337,533 | 402.686 |
| 19 | 594.860,654 397.337,533 | 20 | 594.959,11 397.055,18 | 299.027 | 20 | 594.959,11 397.055,18 | 21 | 594.961,177 397.022,521 | 32.724 | 21 | 594.961,177 397.022,521 | 22 | 594.954,517 397.003,941 | 19.738 |
| 22 | 594.954,517 397.003,941 | 23 | 594.932,871 396.981,755 | 30.996 | 23 | 594.932,871 396.981,755 | 24 | 594.804,603 396.894,256 | 155.27 | 24 | 594.804,603 396.894,256 | 25 | 594.890,372 396.715,589 | 198.187 |
| 25 | 594.890,372 396.715,589 | 26 | 594.915,447 396.694,135 | 33.0 | 26 | 594.915,447 396.694,135 | 27 | 594.937,818 396.684,907 | 24.2 | 27 | 594.937,818 396.684,907 | 28 | 594.951,989 396.673,808 | 18.0 |
| 28 | 594.951,989 396.673,808 | 29 | 594.973,27 396.661,467 | 24.6 | 29 | 594.973,27 396.661,467 | 30 | 594.989,998 396.655,998 | 17.6 | 30 | 594.989,998 396.655,998 | 31 | 595.011,891 396.644,778 | 24.6 |
| 31 | 595.011,891 396.644,778 | 32 | 595.048,48 396.616,082 | 46.5 | 32 | 595.048,48 396.616,082 | 33 | 595.071,401 396.585,773 | 38.0 | 33 | 595.071,401 396.585,773 | 34 | 595.087,242 396.571,987 | 21.0 |
| 34 | 595.087,242 396.571,987 | 35 | 595.106,856 396.551,172 | 28.6 | 35 | 595.106,856 396.551,172 | 36 | 595.152,987 396.496,675 | 71.4 | 36 | 595.152,987 396.496,675 | 37 | 595.167,897 396.476,112 | 25.4 |
| 37 | 595.167,897 396.476,112 | 38 | 595.173,887 396.465,026 | 12.6 | 38 | 595.173,887 396.465,026 | 39 | 595.184,333 396.459,539 | 11.8 | 39 | 595.184,333 396.459,539 | 40 | 595.227,436 396.443,474 | 46.0 |
| 40 | 595.227,436 396.443,474 | 41 | 595.250,332 396.431,152 | 26.0 | 41 | 595.250,332 396.431,152 | 42 | 595.266,765 396.419,066 | 20.4 | 42 | 595.266,765 396.419,066 | 43 | 595.276,225 396.407,168 | 15.2 |
| 43 | 595.276,225 396.407,168 | 44 | 595.284,256 396.390,613 | 18.4 | 44 | 595.284,256 396.390,613 | 45 | 595.304,622 396.374,773 | 25.8 | 45 | 595.304,622 396.374,773 | 46 | 595.324,29 396.346,551 | 34.4 |
| 46 | 595.324,29 396.346,551 | 47 | 595.374,362 396.272,489 | 89.4 | 47 | 595.374,362 396.272,489 | 48 | 595.426,922 396.149,771 | 133.5 | 48 | 595.426,922 396.149,771 | 49 | 595.567,789 396.208,196 | 152.502 |
| 49 | 595.567,789 396.208,196 | 50 | 595.574,873 396.194,297 | 15.6 | 50 | 595.574,873 396.194,297 | 51 | 595.547,422 396.182,481 | 29.886 | 51 | 595.547,422 396.182,481 | 52 | 595.465,528 396.148,499 | 88.665 |
| 52 | 595.465,528 396.148,499 | 53 | 595.434,319 396.136,037 | 33.605 | 53 | 595.434,319 396.136,037 | 54 | 595.467,253 396.074,181 | 70.077 | 54 | 595.467,253 396.074,181 | 55 | 595.495,857 396.033,171 | 50.0 |
| 55 | 595.495,857 396.033,171 | 56 | 595.529,331 395.986,419 | 57.5 | 56 | 595.529,331 395.986,419 | 57 | 595.596,188 395.911,383 | 100.5 | 57 | 595.596,188 395.911,383 | 58 | 595.631,256 395.867,723 | 56.0 |
| 58 | 595.631,256 395.867,723 | 59 | 595.651,552 395.833,328 | 39.937 | 59 | 595.651,552 395.833,328 | 60 | 595.669,065 395.812,419 | 27.274 | 60 | 595.669,065 395.812,419 | 61 | 595.671,336 395.799,798 | 12.824 |
| 61 | 595.671,336 395.799,798 | 62 | 595.697,829 395.754,9 | 52.132 | 62 | 595.697,829 395.754,9 | 63 | 595.713,152 395.727,951 | 31.0 | 63 | 595.713,152 395.727,951 | 64 | 595.724,357 395.710,191 | 21.0 |
| 64 | 595.724,357 395.710,191 | 65 | 595.737,113 395.697,491 | 18.0 | 65 | 595.737,113 395.697,491 | 66 | 595.750,476 395.686,983 | 17.0 | 66 | 595.750,476 395.686,983 | 67 | 595.767,162 395.669,732 | 24.0 |
| 67 | 595.767,162 395.669,732 | 68 | 595.811,54 395.632,388 | 58.0 | 68 | 595.811,54 395.632,388 | 69 | 595.858,927 395.600,71 | 57.0 | 69 | 595.858,927 395.600,71 | 70 | 595.875,269 395.619,652 | 25.017 |
| 70 | 595.875,269 395.619,652 | 71 | 595.881,231 395.626,563 | 9.127 | 71 | 595.881,231 395.626,563 | 72 | 595.888,275 395.635,307 | 11.228 | 72 | 595.888,275 395.635,307 | 73 | 595.902,813 395.653,353 | 23.174 |
| 73 | 595.902,813 395.653,353 | 74 | 595.921,457 395.628,433 | 31.122 | 74 | 595.921,457 395.628,433 | 75 | 595.905,224 395.612,652 | 22.64 | 75 | 595.905,224 395.612,652 | 76 | 595.880,691 395.588,805 | 34.213 |
| 76 | 595.880,691 395.588,805 | 77 | 595.909,269 395.569,507 | 34.483 | 77 | 595.909,269 395.569,507 | 78 | 595.918,211 395.563,815 | 10.6 | 78 | 595.918,211 395.563,815 | 79 | 595.926,396 395.563,319 | 8.2 |
| 79 | 595.926,396 395.563,319 | 80 | 595.945,439 395.565,772 | 19.2 | 80 | 595.945,439 395.565,772 | 81 | 595.964,165 395.568,984 | 19.0 | 81 | 595.964,165 395.568,984 | 82 | 595.969,068 395.568,003 | 5.0 |
| 82 | 595.969,068 395.568,003 | 83 | 595.978,276 395.563,614 | 10.2 | 83 | 595.978,276 395.563,614 | 84 | 595.987,042 395.560,222 | 9.4 | 84 | 595.987,042 395.560,222 | 85 | 595.996,636 395.559,875 | 9.6 |
| 85 | 595.996,636 395.559,875 | 86 | 596.008,767 395.562,443 | 12.4 | 86 | 596.008,767 395.562,443 | 87 | 596.021,108 395.563,646 | 12.4 | 87 | 596.021,108 395.563,646 | 88 | 596.031,212 395.562,25 | 10.2 |
| 88 | 596.031,212 395.562,25 | 89 | 596.045,472 395.559,117 | 14.6 | 89 | 596.045,472 395.559,117 | 90 | 596.057,95 395.551,928 | 14.4 | 90 | 596.057,95 395.551,928 | 91 | 596.069,676 395.528,723 | 26.0 |
| 91 | 596.069,676 395.528,723 | 92 | 596.091,5 395.485,971 | 48.0 | 92 | 596.091,5 395.485,971 | 93 | 596.124,248 395.471,02 | 36.0 | 93 | 596.124,248 395.471,02 | 94 | 596.158,172 395.451,779 | 39.0 |
| 94 | 596.158,172 395.451,779 | 95 | 596.180,046 395.439,267 | 25.2 | 95 | 596.180,046 395.439,267 | 96 | 596.184,188 395.450,209 | 11.7 | 96 | 596.184,188 395.450,209 | 97 | 596.193,252 395.474,151 | 25.6 |
| 97 | 596.193,252 395.474,151 | 98 | 596.203,91 395.472,403 | 10.8 | 98 | 596.203,91 395.472,403 | 99 | 596.211,144 395.471,426 | 7.3 | 99 | 596.211,144 395.471,426 | 100 | 596.218,874 395.470,381 | 7.8 |
| 100 | 596.218,874 395.470,381 | 101 | 596.219,874 395.477,781 | 7.467 | 101 | 596.219,874 395.477,781 | 102 | 596.221,266 395.514,955 | 37.2 | 102 | 596.221,266 395.514,955 | 103 | 596.221,535 395.526,752 | 11.8 |
| 103 | 596.221,535 395.526,752 | 104 | 596.221,968 395.540,545 | 13.8 | 104 | 596.221,968 395.540,545 | 105 | 596.195,283 395.533,087 | 27.707 | 105 | 596.195,283 395.533,087 | 106 | 596.191,731 395.543,31 | 10.823 |
| 106 | 596.191,731 395.543,31 | 107 | 596.225,607 395.557,684 | 36.8 | 107 | 596.225,607 395.557,684 | 108 | 596.251,55 395.567,68 | 27.802 | 108 | 596.251,55 395.567,68 | 109 | 596.249,592 395.571,182 | 4.012 |

| Punct început | X / Y | Punct sfârșit | X / Y | Lungime segment | Punct început | X / Y | Punct sfârșit | X / Y | Lungime segment | Punct început | X / Y | Punct sfârșit | X / Y | Lungime segment |
|---------------|----------------------------|---------------|----------------------------|-----------------|---------------|----------------------------|---------------|----------------------------|-----------------|---------------|----------------------------|---------------|----------------------------|-----------------|
| 109 | 596.249,592 395.571,182 | 110 | 596.240,351 395.586,278 | 17.7 | 110 | 596.240,351 395.586,278 | 111 | 596.234,299 395.596,408 | 11.8 | 111 | 596.234,299 395.596,408 | 112 | 596.227,576 395.604,079 | 10.2 |
| 112 | 596.227,576 395.604,079 | 113 | 596.215,557 395.614,024 | 15.6 | 113 | 596.215,557 395.614,024 | 114 | 596.204,014 395.620,63 | 13.3 | 114 | 596.204,014 395.620,63 | 115 | 596.185,848 395.629,912 | 20.4 |
| 115 | 596.185,848 395.629,912 | 116 | 596.168,253 395.639,422 | 20.0 | 116 | 596.168,253 395.639,422 | 117 | 596.119,463 395.669,848 | 57.5 | 117 | 596.119,463 395.669,848 | 118 | 596.118,296 395.672,612 | 3.0 |
| 118 | 596.118,296 395.672,612 | 119 | 596.126,33 395.681,091 | 11.68 | 119 | 596.126,33 395.681,091 | 120 | 596.112,652 395.691,847 | 17.4 | 120 | 596.112,652 395.691,847 | 121 | 596.111,933 395.695,374 | 3.6 |
| 121 | 596.111,933 395.695,374 | 122 | 596.133,83 395.711,17 | 27.0 | 122 | 596.133,83 395.711,17 | 123 | 596.151,999 395.729,017 | 25.46 8 | 123 | 596.151,999 395.729,017 | 124 | 596.142,898 395.734,652 | 10.70 5 |
| 124 | 596.142,898 395.734,652 | 125 | 596.131,385 395.745,472 | 15.8 | 125 | 596.131,385 395.745,472 | 126 | 596.125,827 395.752,035 | 8.6 | 126 | 596.125,827 395.752,035 | 127 | 596.114,912 395.769,032 | 20.2 |
| 127 | 596.114,912 395.769,032 | 128 | 596.104,504 395.788,188 | 21.8 | 128 | 596.104,504 395.788,188 | 129 | 596.096,544 395.801,604 | 15.6 | 129 | 596.096,544 395.801,604 | 130 | 596.084,888 395.813,423 | 16.6 |
| 130 | 596.084,888 395.813,423 | 131 | 596.041,803 395.845,308 | 53.6 | 131 | 596.041,803 395.845,308 | 132 | 596.014,664 395.860,082 | 30.9 | 132 | 596.014,664 395.860,082 | 133 | 595.987,609 395.867,674 | 28.1 |
| 133 | 595.987,609 395.867,674 | 134 | 595.979,844 395.872,024 | 8.9 | 134 | 595.979,844 395.872,024 | 135 | 595.975,546 395.876,766 | 6.4 | 135 | 595.975,546 395.876,766 | 136 | 595.953,076 395.930,58 | 58.31 7 |
| 136 | 595.953,076 395.930,58 | 137 | 595.949,707 395.938,395 | 8.51 | 137 | 595.949,707 395.938,395 | 138 | 595.940,844 395.957,115 | 20.71 3 | 138 | 595.940,844 395.957,115 | 139 | 595.929,429 395.977,443 | 23.31 3 |
| 139 | 595.929,429 395.977,443 | 140 | 595.901,914 396.030,37 | 59.65 2 | 140 | 595.901,914 396.030,37 | 141 | 595.886,217 396.066,944 | 39.8 | 141 | 595.886,217 396.066,944 | 142 | 595.859,084 396.129,079 | 67.8 |
| 142 | 595.859,084 396.129,079 | 143 | 595.852,744 396.141,336 | 13.8 | 143 | 595.852,744 396.141,336 | 144 | 595.845,668 396.155,014 | 15.4 | 144 | 595.845,668 396.155,014 | 145 | 595.841,088 396.160,57 | 7.2 |
| 145 | 595.841,088 396.160,57 | 146 | 595.827,155 396.170,309 | 17.0 | 146 | 595.827,155 396.170,309 | 147 | 595.800,1 396.173,114 | 27.2 | 147 | 595.800,1 396.173,114 | 148 | 595.789,208 396.178,61 | 12.2 |
| 148 | 595.789,208 396.178,61 | 149 | 595.780,685 396.186,772 | 11.8 | 149 | 595.780,685 396.186,772 | 150 | 595.760,066 396.217,011 | 36.6 | 150 | 595.760,066 396.217,011 | 151 | 595.752,081 396.223,674 | 10.4 |
| 151 | 595.752,081 396.223,674 | 152 | 595.732,318 396.234,218 | 22.4 | 152 | 595.732,318 396.234,218 | 153 | 595.726,295 396.245,964 | 13.2 | 153 | 595.726,295 396.245,964 | 154 | 595.718,331 396.265,611 | 21.2 |
| 154 | 595.718,331 396.265,611 | 155 | 595.700,892 396.291,768 | 31.43 7 | 155 | 595.700,892 396.291,768 | 156 | 595.696,972 396.306,647 | 15.38 6 | 156 | 595.696,972 396.306,647 | 157 | 595.693,342 396.321,841 | 15.62 2 |
| 157 | 595.693,342 396.321,841 | 158 | 595.691,984 396.336,19 | 14.41 3 | 158 | 595.691,984 396.336,19 | 159 | 595.690,595 396.351,677 | 15.54 9 | 159 | 595.690,595 396.351,677 | 160 | 595.688,547 396.367,949 | 16.4 |
| 160 | 595.688,547 396.367,949 | 161 | 595.683,985 396.391,9 | 24.38 2 | 161 | 595.683,985 396.391,9 | 162 | 595.672,006 396.455,313 | 64.53 4 | 162 | 595.672,006 396.455,313 | 163 | 595.658,519 396.522,005 | 68.04 3 |
| 163 | 595.658,519 396.522,005 | 164 | 595.656,298 396.530,196 | 8.486 | 164 | 595.656,298 396.530,196 | 165 | 595.655,08 396.533,973 | 3.969 | 165 | 595.655,08 396.533,973 | 166 | 595.652,763 396.537,924 | 4.58 |
| 166 | 595.652,763 396.537,924 | 167 | 595.648,065 396.543,235 | 7.091 | 167 | 595.648,065 396.543,235 | 168 | 595.644,459 396.548,318 | 6.232 | 168 | 595.644,459 396.548,318 | 169 | 595.639,935 396.558,17 | 10.84 1 |
| 169 | 595.639,935 396.558,17 | 170 | 595.633,558 396.576,56 | 19.46 5 | 170 | 595.633,558 396.576,56 | 171 | 595.625,534 396.600,889 | 25.61 7 | 171 | 595.625,534 396.600,889 | 172 | 595.624,822 396.608,713 | 7.857 |
| 172 | 595.624,822 396.608,713 | 173 | 595.625,635 396.619,529 | 10.84 6 | 173 | 595.625,635 396.619,529 | 174 | 595.626,9 396.631,202 | 11.74 2 | 174 | 595.626,9 396.631,202 | 175 | 595.626,989 396.638,361 | 7.159 |
| 175 | 595.626,989 396.638,361 | 176 | 595.625,914 396.648,989 | 10.68 2 | 176 | 595.625,914 396.648,989 | 177 | 595.622,887 396.661,017 | 12.40 3 | 177 | 595.622,887 396.661,017 | 178 | 595.621,027 396.668,406 | 7.619 |
| 178 | 595.621,027 396.668,406 | 179 | 595.619,878 396.676,135 | 7.814 | 179 | 595.619,878 396.676,135 | 180 | 595.619,305 396.682,341 | 6.233 | 180 | 595.619,305 396.682,341 | 181 | 595.618,201 396.688,576 | 6.332 |
| 181 | 595.618,201 396.688,576 | 182 | 595.615,497 396.695,81 | 7.723 | 182 | 595.615,497 396.695,81 | 183 | 595.612,62 396.702,75 | 7.512 | 183 | 595.612,62 396.702,75 | 184 | 595.611,53 396.709,309 | 6.65 |
| 184 | 595.611,53 396.709,309 | 185 | 595.608,562 396.717,1 | 8.337 | 185 | 595.608,562 396.717,1 | 186 | 595.606,145 396.723,713 | 7.041 | 186 | 595.606,145 396.723,713 | 187 | 595.601,93 396.730,172 | 7.713 |
| 187 | 595.601,93 396.730,172 | 188 | 595.601,314 396.734,531 | 4.402 | 188 | 595.601,314 396.734,531 | 189 | 595.601,387 396.743,291 | 8.761 | 189 | 595.601,387 396.743,291 | 190 | 595.602,047 396.748,929 | 5.677 |
| 190 | 595.602,047 396.748,929 | 191 | 595.603,555 396.757,298 | 8.504 | 191 | 595.603,555 396.757,298 | 192 | 595.605,27 396.763,14 | 6.088 | 192 | 595.605,27 396.763,14 | 193 | 595.606,32 396.768,474 | 5.436 |
| 193 | 595.606,32 396.768,474 | 194 | 595.607,508 396.775,732 | 7.355 | 194 | 595.607,508 396.775,732 | 195 | 595.609,271 396.783,536 | 8.001 | 195 | 595.609,271 396.783,536 | 196 | 595.609,762 396.787,937 | 4.428 |
| 196 | 595.609,762 396.787,937 | 197 | 595.610,285 396.789,288 | 1.448 | 197 | 595.610,285 396.789,288 | 198 | 595.611,446 396.790,163 | 1.454 | 198 | 595.611,446 396.790,163 | 199 | 595.613,127 396.790,9 | 1.835 |
| 199 | 595.613,127 396.790,9 | 200 | 595.614,967 396.791,769 | 2.035 | 200 | 595.614,967 396.791,769 | 201 | 595.617,122 396.793,403 | 2.704 | 201 | 595.617,122 396.793,403 | 202 | 595.621,95 396.796,47 | 5.719 |
| 202 | 595.621,95 396.796,47 | 203 | 595.629,116 396.799,94 | 7.962 | 203 | 595.629,116 396.799,94 | 204 | 595.636,107 396.803,708 | 7.942 | 204 | 595.636,107 396.803,708 | 205 | 595.642,105 396.807,6 | 7.15 |
| 205 | 595.642,105 396.807,6 | 206 | 595.637,356 396.820,675 | 13.91 1 | 206 | 595.637,356 396.820,675 | 207 | 595.629,849 396.828,563 | 10.88 9 | 207 | 595.629,849 396.828,563 | 208 | 595.617,955 396.839,561 | 16.19 9 |

| Punct început | X / Y | Punct sfârșit | X / Y | Lungime segment | Punct început | X / Y | Punct sfârșit | X / Y | Lungime segment | Punct început | X / Y | Punct sfârșit | X / Y | Lungime segment |
|---------------|----------------------------|---------------|----------------------------|-----------------|---------------|----------------------------|---------------|----------------------------|-----------------|---------------|----------------------------|---------------|----------------------------|-----------------|
| 208 | 595.617,955 396.839,561 | 209 | 595.608,403 396.844,928 | 10.957 | 209 | 595.608,403 396.844,928 | 210 | 595.594,131 396.862,887 | 22.939 | 210 | 595.594,131 396.862,887 | 211 | 595.586,054 396.876,84 | 16.122 |
| 211 | 595.586,054 396.876,84 | 212 | 595.581,442 396.894,825 | 18.567 | 212 | 595.581,442 396.894,825 | 213 | 595.583,695 396.911,329 | 16.657 | 213 | 595.583,695 396.911,329 | 214 | 595.580,663 396.942,128 | 30.948 |
| 214 | 595.580,663 396.942,128 | 215 | 595.583,011 396.970,021 | 27.992 | 215 | 595.583,011 396.970,021 | 216 | 595.580,38 396.994,69 | 24.809 | 216 | 595.580,38 396.994,69 | 217 | 595.577,305 397.023,527 | 29.0 |
| 217 | 595.577,305 397.023,527 | 218 | 595.574,613 397.048,772 | 25.388 | 218 | 595.574,613 397.048,772 | 219 | 595.568,4 397.076,844 | 28.751 | 219 | 595.568,4 397.076,844 | 220 | 595.570,121 397.081,614 | 5.071 |
| 220 | 595.570,121 397.081,614 | 221 | 595.570,484 397.084,189 | 2.6 | 221 | 595.570,484 397.084,189 | 222 | 595.570,875 397.086,961 | 2.8 | 222 | 595.570,875 397.086,961 | 223 | 595.569,775 397.090,389 | 3.6 |
| 223 | 595.569,775 397.090,389 | 224 | 595.569,366 397.114,896 | 24.511 | 224 | 595.569,366 397.114,896 | 225 | 595.568,75 397.151,856 | 36.964 | 225 | 595.568,75 397.151,856 | 226 | 595.568,312 397.160,208 | 8.364 |
| 226 | 595.568,312 397.160,208 | 227 | 595.566,09 397.202,568 | 42.417 | 227 | 595.566,09 397.202,568 | 228 | 595.570,212 397.213,879 | 12.039 | 228 | 595.570,212 397.213,879 | 229 | 595.571,19 397.225,656 | 11.818 |
| 229 | 595.571,19 397.225,656 | 230 | 595.570,642 397.243,252 | 17.604 | 230 | 595.570,642 397.243,252 | 231 | 595.568,71 397.260,26 | 17.118 | 231 | 595.568,71 397.260,26 | 232 | 595.564,88 397.293,974 | 33.931 |
| 232 | 595.564,88 397.293,974 | 233 | 595.561,742 397.311,03 | 17.342 | 233 | 595.561,742 397.311,03 | 234 | 595.556,706 397.316,378 | 7.345 | 234 | 595.556,706 397.316,378 | 235 | 595.523,309 397.374,966 | 67.438 |
| 235 | 595.523,309 397.374,966 | 236 | 595.507,41 397.402,858 | 32.106 | 236 | 595.507,41 397.402,858 | 237 | 595.500,166 397.419,419 | 18.077 | 237 | 595.500,166 397.419,419 | 238 | 595.488,84 397.427,868 | 14.129 |
| 238 | 595.488,84 397.427,868 | 239 | 595.470,698 397.487,919 | 62.731 | 239 | 595.470,698 397.487,919 | 240 | 595.465,785 397.509,808 | 22.434 | 240 | 595.465,785 397.509,808 | 241 | 595.459,823 397.525,676 | 16.951 |
| 241 | 595.459,823 397.525,676 | 242 | 595.445,953 397.543,306 | 22.432 | 242 | 595.445,953 397.543,306 | 243 | 595.421,207 397.571,258 | 37.332 | 243 | 595.421,207 397.571,258 | 244 | 595.412,167 397.596,836 | 27.129 |
| 244 | 595.412,167 397.596,836 | 245 | 595.405,383 397.630,187 | 34.033 | 245 | 595.405,383 397.630,187 | 246 | 595.396,691 397.657,645 | 28.801 | 246 | 595.396,691 397.657,645 | 247 | 595.388,828 397.676,257 | 20.205 |
| 247 | 595.388,828 397.676,257 | 248 | 595.386,836 397.695,453 | 19.299 | 248 | 595.386,836 397.695,453 | 249 | 595.384,91 397.714,015 | 18.662 | 249 | 595.384,91 397.714,015 | 250 | 595.378,519 397.727,65 | 15.058 |
| 250 | 595.378,519 397.727,65 | 251 | 595.377,75 397.744,028 | 16.396 | 251 | 595.377,75 397.744,028 | 252 | 595.376,048 397.780,235 | 36.247 | 252 | 595.376,048 397.780,235 | 253 | 595.380,716 397.803,436 | 23.666 |
| 253 | 595.380,716 397.803,436 | 254 | 595.381,514 397.847,248 | 43.819 | 254 | 595.381,514 397.847,248 | 255 | 595.382,087 397.878,743 | 31.5 | 255 | 595.382,087 397.878,743 | 256 | 595.382,728 397.913,95 | 35.213 |
| 256 | 595.382,728 397.913,95 | 257 | 595.385,517 397.925,84 | 12.213 | 257 | 595.385,517 397.925,84 | 258 | 595.389,239 397.941,712 | 16.302 | 258 | 595.389,239 397.941,712 | 259 | 595.395,021 397.958,463 | 17.722 |
| 259 | 595.395,021 397.958,463 | 260 | 595.410,312 397.986,96 | 32.34 | 260 | 595.410,312 397.986,96 | 261 | 595.417,295 398.026,132 | 39.79 | 261 | 595.417,295 398.026,132 | 262 | 595.434,009 398.072,353 | 49.15 |
| 262 | 595.434,009 398.072,353 | 263 | 595.449,034 398.099,387 | 30.929 | 263 | 595.449,034 398.099,387 | 264 | 595.470,981 398.125,392 | 34.029 | 264 | 595.470,981 398.125,392 | 265 | 595.494,167 398.136,16 | 25.564 |
| 265 | 595.494,167 398.136,16 | 266 | 595.515,329 398.133,356 | 21.347 | 266 | 595.515,329 398.133,356 | 267 | 595.506,08 398.145,55 | 15.305 | 267 | 595.506,08 398.145,55 | 268 | 595.474,912 398.213,899 | 75.12 |
| 268 | 595.474,912 398.213,899 | 269 | 595.462,899 398.248,791 | 36.902 | 269 | 595.462,899 398.248,791 | 270 | 595.435,561 398.305,991 | 63.397 | 270 | 595.435,561 398.305,991 | 271 | 595.413,523 398.353,201 | 52.1 |
| 271 | 595.413,523 398.353,201 | 272 | 595.391,17 398.430,524 | 80.489 | 272 | 595.391,17 398.430,524 | 273 | 595.374,591 398.476,74 | 49.1 | 273 | 595.374,591 398.476,74 | 274 | 595.378,462 398.520,152 | 43.584 |
| 274 | 595.378,462 398.520,152 | 1 | 595.371,25 398.544,74 | 25.624 | | | | | | | | | | |

** Lungimile segmentelor sunt determinate în planul de proiecție Stereo 70 și sunt rotunjite la 1 milimetru.

*** Distanța dintre puncte este formată din segmente cumulate ce sunt mai mici decât valoarea 1 milimetru.

**DATE DESPRE IMOBILUL NR. 2936**

Oficiul de Cadastru și Publicitate Imobiliară PRAHOVA
Biroul de Cadastru și Publicitate Imobiliară Ploiești

A. Partea I. Descrierea imobilului

TEREN Intravilan

Adresa: Loc. Valea Cucului, Jud. Prahova

| Nr. Crt | Nr cadastral Nr. topografic | Suprafața* (mp) | Observații / Referințe |
|---------|-----------------------------|-----------------|---|
| A1 | | 1 | Sector cadastral:12 Teren neimpregmuit; |

Construcții

| Crt | Nr cadastral Nr. topografic | Adresa | Observații / Referințe |
|------|-----------------------------|----------------------------------|---|
| A1.1 | | Loc. Valea Cucului, Jud. Prahova | Nr. niveluri:1; S. construita la sol:1 mp; STALP ENERGIE ELECTRICA LEA 20KV |

B. Partea II. Proprietari și acte

| Inscrieri privitoare la dreptul de proprietate și alte drepturi reale | | Referințe |
|---|--|-----------|
| / | | |
| Act Normativ nr. 123, din 10/07/2012 emis de PARLAMENTUL ROMANIEI; | | |
| B1 | Intabulare, drept de PROPRIETATE, dobandit prin Lege, cota actuala 1/1 1) STATUL ROMAN, CIF:9999999999999, DOMENIU PUBLIC | A1, A1.1 |
| Act Normativ nr. 980, din 16/12/2015 emis de GUVERNUL ROMANIEI; | | |
| B2 | Intabulare, drept de ADMINISTRARE, dobandit prin Lege 1) MINISTERUL ECONOMIEI, ENERGIEI SI MEDIULUI DE AFACERI, CIF:9999999999999 | A1, A1.1 |
| Act Administrativ nr. 9, din 07/10/2005 emis de MINISTERUL ECONOMIEI SI COMERTULUI (ACT ADITIONAL 1/10.06.2008 EMIS DE MINISTERUL ECONOMIEI SI FINANTELOR, ACT ADITIONAL 2/18.06.2015 EMIS DE MINISTERUL ENERGIEI, INTREPRINDERILOR MICI SI MIJLOCII SI MEDIULUI DE AFACERI, ACT ADITIONAL 3/10.02.2016 EMIS DE MINISTERUL ENERGIEI, ACT ADITIONAL 4/02.03.2017 EMIS DE MINISTERUL ENERGIEI); | | |
| B3 | Intabulare, drept de CONCESIUNE, dobandit prin Lege 1) DISTRIBUTIE ENERGIE ELECTRICA ROMANIA SA, CIF:14476722 | A1, A1.1 |

C. Partea III. SARCINI .

| Inscrieri privind dezmembramintele dreptului de proprietate, drepturi reale de garanție și sarcini | Referințe |
|--|-----------|
| NU SUNT | |

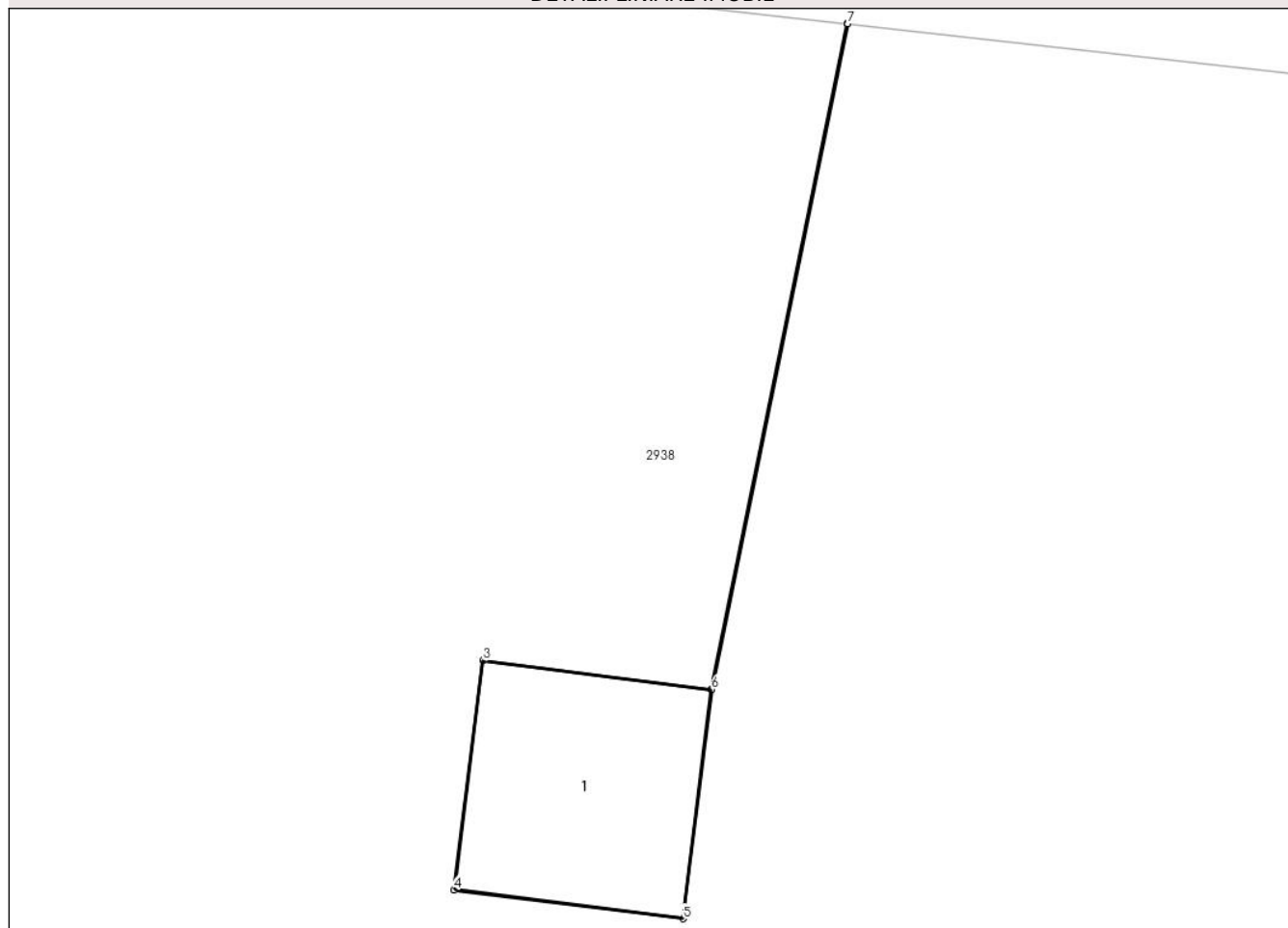
Anexa Nr. 1 La Partea I

Teren

| Nr cadastral | Suprafața (mp)* | Observații / Referințe |
|--------------|-----------------|------------------------|
| | 1 | |

* Suprafața este determinată în planul de proiecție Stereo 70.

DETALII LINIARE IMOBIL



Date referitoare la teren

| Crt | Categorie folosință | Intra vilan | Suprafața (mp) | Tarla | Parcelă | Nr. topo | Observații / Referințe |
|-----|---------------------|-------------|----------------|-------|---------|----------|------------------------|
| 1 | curți constructii | DA | 1 | - | - | - | |

Date referitoare la construcții

| Crt | Număr | Destinație construcție | Supraf. (mp) | Situație juridică | Observații / Referințe |
|------|-------|--------------------------------------|--------------|-------------------|---|
| A1.1 | | construcții industriale și edilitare | 1 | Cu acte | Nr. niveluri:1; S. construita la sol:1 mp; STALP ENERGIE ELECTRICA LEA 20KV |

Lungime Segmente

1) Valorile lungimilor segmentelor sunt obținute din proiecție în plan.

| Punct început | X / Y | Punct sfârșit | X / Y | Lungime segment (** (m)) |
|---------------|----------------------------|---------------|----------------------------|--------------------------|
| 1 | 596.602,44 396.522,586 | 2 | 596.601,734 396.519,129 | 3.528 |
| 2 | 596.601,734 396.519,129 | 3 | 596.600,546 396.519,279 | 1.197 |
| 3 | 596.600,546 396.519,279 | 4 | 596.600,396 396.518,088 | 1.2 |

| Punct început | X / Y | Punct sfârşit | X / Y | Lungime segment (** (m) |
|---------------|----------------------------|---------------|----------------------------|-------------------------|
| 4 | 596.600,396 396.518,088 | 5 | 596.601,587 396.517,938 | 1.2 |
| 5 | 596.601,587 396.517,938 | 6 | 596.601,737 396.519,129 | 1.2 |
| 6 | 596.601,737 396.519,129 | 7 | 596.602,443 396.522,586 | 3.528 |
| 7 | 596.602,443 396.522,586 | 1 | 596.602,44 396.522,586 | 0.003 |

** Lungimile segmentelor sunt determinate în planul de proiecție Stereo 70 și sunt rotunjite la 1 milimetru.

*** Distanța dintre puncte este formată din segmente cumulate ce sunt mai mici decât valoarea 1 milimetru.

**DATE DESPRE IMOBILUL NR. 2937**

Oficiul de Cadastru și Publicitate Imobiliară PRAHOVA
Biroul de Cadastru și Publicitate Imobiliară Ploiești

A. Partea I. Descrierea imobilului

TEREN Intravilan

Adresa: Loc. Valea Cucului, Jud. Prahova

| Nr. Crt | Nr cadastral Nr. topografic | Suprafața* (mp) | Observații / Referințe |
|---------|-----------------------------|-----------------|--|
| A1 | | 1 | Sector cadastral:12 Teren neimprijmit; |

Construcții

| Crt | Nr cadastral Nr. topografic | Adresa | Observații / Referințe |
|------|-----------------------------|----------------------------------|---|
| A1.1 | | Loc. Valea Cucului, Jud. Prahova | Nr. niveluri:1; S. construita la sol:1 mp; STALP ENERGIE ELECTRICA LEA 20KV |

B. Partea II. Proprietari și acte

| Inscrieri privitoare la dreptul de proprietate și alte drepturi reale | | Referințe |
|---|--|-----------|
| / | | |
| Act Normativ nr. 123, din 10/07/2012 emis de PARLAMENTUL ROMANIEI; | | |
| B1 | Intabulare, drept de PROPRIETATE, dobandit prin Lege, cota actuala 1/1 1) STATUL ROMAN, CIF:9999999999999, DOMENIU PUBLIC | A1, A1.1 |
| Act Normativ nr. 980, din 16/12/2015 emis de GUVERNUL ROMANIEI; | | |
| B2 | Intabulare, drept de ADMINISTRARE, dobandit prin Lege 1) MINISTERUL ECONOMIEI, ENERGIEI SI MEDIULUI DE AFACERI, CIF:9999999999999 | A1, A1.1 |
| Act Administrativ nr. 9, din 07/10/2005 emis de MINISTERUL ECONOMIEI SI COMERTULUI (ACT ADITIONAL 1/10.06.2008 EMIS DE MINISTERUL ECONOMIEI SI FINANTELOR, ACT ADITIONAL 2/18.06.2015 EMIS DE MINISTERUL ENERGIEI, INTREPRINDERILOR MICI SI MIJLOCII SI MEDIULUI DE AFACERI, ACT ADITIONAL 3/10.02.2016 EMIS DE MINISTERUL ENERGIEI, ACT ADITIONAL 4/02.03.2017 EMIS DE MINISTERUL ENERGIEI); | | |
| B3 | Intabulare, drept de CONCESIUNE, dobandit prin Lege 1) DISTRIBUTIE ENERGIE ELECTRICA ROMANIA SA, CIF:14476722 | A1, A1.1 |

C. Partea III. SARCINI .

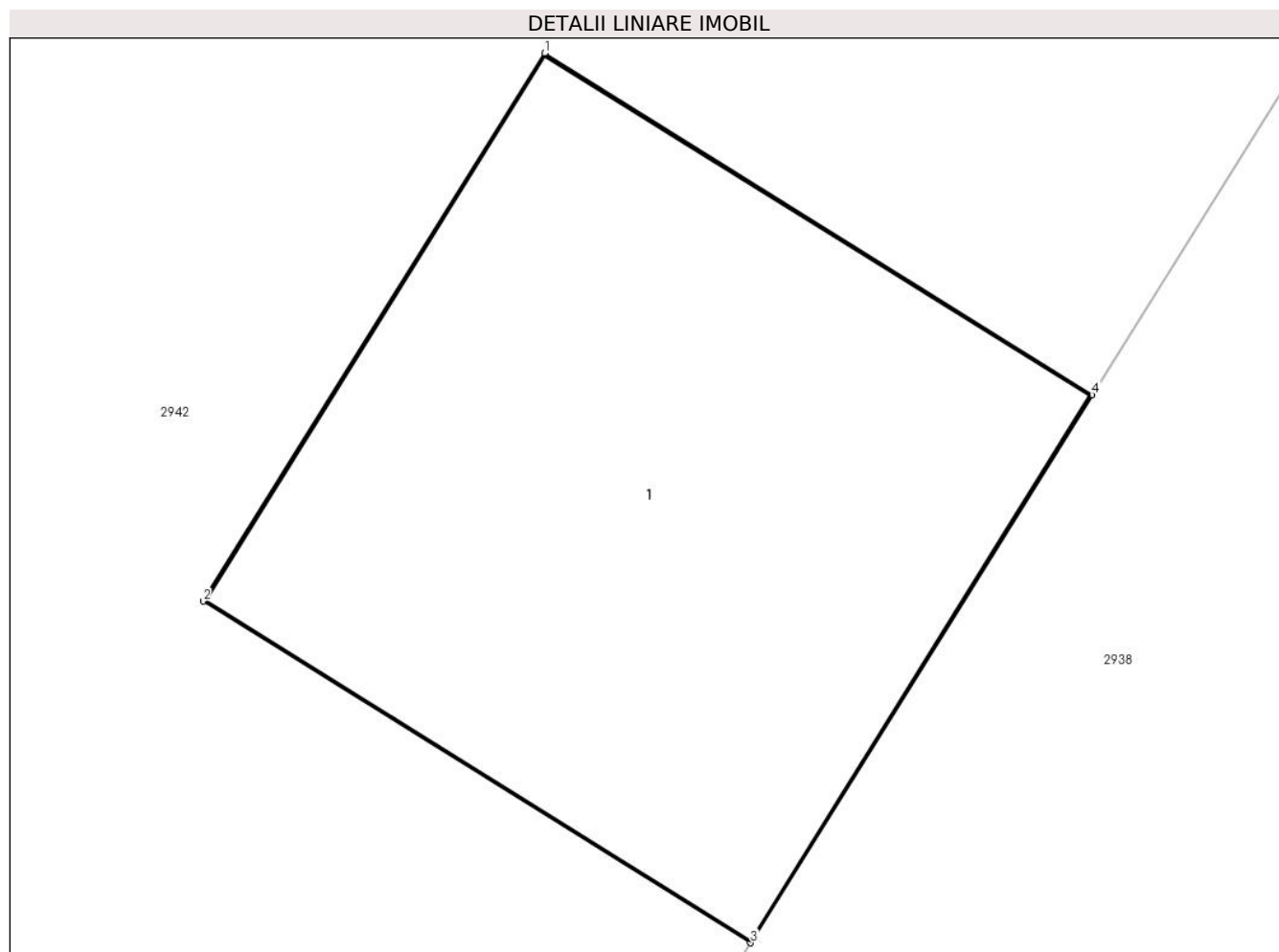
| Inscrieri privind dezmembramintele dreptului de proprietate, drepturi reale de garanție și sarcini | Referințe |
|--|-----------|
| NU SUNT | |

Anexa Nr. 1 La Partea I

Teren

| Nr cadastral | Suprafața (mp)* | Observații / Referințe |
|--------------|-----------------|------------------------|
| | 1 | |

* Suprafața este determinată în planul de proiecție Stereo 70.



Date referitoare la teren

| Crt | Categorie folosință | Intra vilan | Suprafața (mp) | Tarla | Parcelă | Nr. topo | Observații / Referințe |
|-----|---------------------|-------------|----------------|-------|---------|----------|------------------------|
| 1 | curți constructii | DA | 1 | 11 | 527 | - | |

Date referitoare la construcții

| Crt | Număr | Destinație construcție | Supraf. (mp) | Situație juridică | Observații / Referințe |
|------|-------|--------------------------------------|--------------|-------------------|---|
| A1.1 | | construcții industriale și edilitare | 1 | Cu acte | Nr. niveluri:1; S. construită la sol:1 mp; STALP ENERGIE ELECTRICA LEA 20KV |

Lungime Segmente

1) Valorile lungimilor segmentelor sunt obținute din proiecție în plan.

| Punct început | X / Y | Punct sfârșit | X / Y | Lungime segment (** (m) |
|---------------|----------------------------|---------------|----------------------------|-------------------------|
| 1 | 596.582,324 396.519,115 | 2 | 596.581,69 396.518,096 | 1.2 |
| 2 | 596.581,69 396.518,096 | 3 | 596.582,708 396.517,461 | 1.2 |
| 3 | 596.582,708 396.517,461 | 4 | 596.583,343 396.518,48 | 1.2 |

| Punct început | X / Y | Punct sfârșit | X / Y | Lungime segment (** (m) |
|---------------|---------------------------|---------------|----------------------------|-------------------------|
| 4 | 596.583,343 396.518,48 | 1 | 596.582,324 396.519,115 | 1.2 |

** Lungimile segmentelor sunt determinate în planul de proiecție Stereo 70 și sunt rotunjite la 1 milimetru.

*** Distanța dintre puncte este formată din segmente cumulate ce sunt mai mici decât valoarea 1 milimetru.

**DATE DESPRE IMOBILUL NR. 2938**

Oficiul de Cadastru și Publicitate Imobiliară PRAHOVA
Biroul de Cadastru și Publicitate Imobiliară Ploiești

A. Partea I. Descrierea imobilului

TEREN Intravilan

Adresa: Loc. Valea Cucului, Nr. 279, Jud. Prahova

| Nr. Crt | Nr cadastral Nr. topografic | Suprafața* (mp) | Observații / Referințe |
|---------|--------------------------------|-----------------|---------------------------------------|
| A1 | | 2.085 | Sector cadastral:12 Teren imprejmuit; |

B. Partea II. Proprietari și acte

| Inscrieri privitoare la dreptul de proprietate și alte drepturi reale | | Referințe |
|--|---|-----------|
| / | | |
| Act Normativ nr. 7, din 13/03/1996 emis de PARLAMENTUL ROMANIEI (ART. 13); | | |
| B1 | Inscrierea posesiei, drept de PROPRIETATE, dobandit prin Lege, cota actuala 1/1 1) NEIDENTIFICAT NEIDENTIFICAT | A1 |
| B2 | SE NOTEAZA MENTIUNEA DE PROPRIETAR NEIDENTIFICAT | A1 |

C. Partea III. SARCINI .

| Inscrieri privind dezmembramintele dreptului de proprietate, drepturi reale de garanție și sarcini | Referințe |
|--|-----------|
| NU SUNT | |

Anexa Nr. 1 La Partea I

Teren

| Nr cadastral | Suprafața (mp)* | Observații / Referințe |
|--------------|-----------------|------------------------|
| | 2.085 | |

* Suprafața este determinată în planul de proiecție Stereo 70.



Date referitoare la teren

| Crt | Categorie folosință | Intravilan | Suprafața (mp) | Tarla | Parcelă | Nr. topo | Observații / Referințe |
|-----|---------------------|------------|----------------|-------|---------|----------|------------------------|
| 1 | curți constructii | DA | 1.200 | 11 | 531 | - | |
| 2 | arabil | DA | 885 | 11 | 530 | - | |

Date referitoare la construcții

| Crt | Număr | Destinație construcție | Supraf. (mp) | Situație juridică | Observații / Referințe |
|------|-------|-------------------------|--------------|-------------------|---|
| A1.1 | | construcții de locuințe | 83 | Fara acte | Nr. niveluri:1; S. construita la sol:83 mp; LOCUINTA |
| A1.2 | | construcții de locuințe | 149 | Fara acte | Nr. niveluri:1; S. construita la sol:149 mp; LOCUINTA |
| A1.3 | | construcții anexa | 38 | Fara acte | Nr. niveluri:1; S. construita la sol:38 mp; ANEXA |

Lungime Segmente

1) Valorile lungimilor segmentelor sunt obținute din proiecție în plan.

| Punct început | X / Y | Punct sfârșit | X / Y | Lungime segment (** (m) |
|---------------|--------------------------|---------------|---------------------------|-------------------------|
| 1 | 596.586,99 396.524,33 | 2 | 596.583,343 396.518,48 | 6.894 |

| Punct început | X / Y | Punct sfârșit | X / Y | Lungime segment (** (m) |
|---------------|----------------------------|---------------|----------------------------|-------------------------|
| 2 | 596.583,343 396.518,48 | 3 | 596.582,708 396.517,461 | 1.2 |
| 3 | 596.582,708 396.517,461 | 4 | 596.561,616 396.483,629 | 39.869 |
| 4 | 596.561,616 396.483,629 | 5 | 596.584,527 396.473,012 | 25.251 |
| 5 | 596.584,527 396.473,012 | 6 | 596.584,506 396.468,848 | 4.164 |
| 6 | 596.584,506 396.468,848 | 7 | 596.584,126 396.467,624 | 1.281 |
| 7 | 596.584,126 396.467,624 | 8 | 596.594,639 396.462,25 | 11.807 |
| 8 | 596.594,639 396.462,25 | 9 | 596.603,96 396.458,36 | 10.1 |
| 9 | 596.603,96 396.458,36 | 10 | 596.614,496 396.516,216 | 58.808 |
| 10 | 596.614,496 396.516,216 | 11 | 596.615,292 396.521,136 | 4.983 |
| 11 | 596.615,292 396.521,136 | 12 | 596.602,443 396.522,586 | 12.931 |
| 12 | 596.602,443 396.522,586 | 13 | 596.601,737 396.519,129 | 3.528 |
| 13 | 596.601,737 396.519,129 | 14 | 596.601,587 396.517,938 | 1.2 |
| 14 | 596.601,587 396.517,938 | 15 | 596.600,396 396.518,088 | 1.2 |
| 15 | 596.600,396 396.518,088 | 16 | 596.600,546 396.519,279 | 1.2 |
| 16 | 596.600,546 396.519,279 | 17 | 596.601,734 396.519,129 | 1.197 |
| 17 | 596.601,734 396.519,129 | 18 | 596.602,44 396.522,586 | 3.528 |
| 18 | 596.602,44 396.522,586 | 1 | 596.586,99 396.524,33 | 15.548 |

** Lungimile segmentelor sunt determinate în planul de proiecție Stereo 70 și sunt rotunjite la 1 milimetru.

*** Distanța dintre puncte este formată din segmente cumulate ce sunt mai mici decât valoarea 1 milimetru.

**DATE DESPRE IMOBILUL NR. 2939**

Oficiul de Cadastru și Publicitate Imobiliară PRAHOVA
Biroul de Cadastru și Publicitate Imobiliară Ploiești

A. Partea I. Descrierea imobilului

TEREN Necunoscut

Nr. CF vechi:200
Nr. cadastral vechi:254

Adresa: Loc. Valea Cucului, Jud. Prahova

| Nr. Crt | Nr cadastral Nr. topografic | Suprafața* (mp) | Observații / Referințe |
|---------|-----------------------------|------------------------------------|---------------------------------------|
| A1 | 20652 | Din acte: 2.577 Masurata: 2.651 | Sector cadastral:12 Teren imprejmuit; |

Construcții

| Crt | Nr cadastral Nr. topografic | Adresa | Observații / Referințe |
|------|-----------------------------|----------------------------------|---|
| A1.1 | 20652-C1 | Loc. Valea Cucului, Jud. Prahova | Nr. niveluri:1; S. construita la sol:154 mp; LOCUINTA |

B. Partea II. Proprietari și acte

| Inscrieri privitoare la dreptul de proprietate și alte drepturi reale | | Referințe |
|--|--|-----------|
| 4869 / 27/02/2006 | | |
| Act Notarial nr. 1461, din 24/02/2006 emis de BNP.TUĐOSE MARIA; | | |
| B1 | Intabulare, drept de PROPRIETATEcumparare ca bun comun, dobandit prin Conventie, cota actuala 1/1 1) CHIOVEANU CONSTANTIN 2) CHIOVEANU VASILICA <i>OBSERVATII: (provenita din conversia CF 200)</i> | A1 |
| / | | |
| Act Administrativ nr. 3477, din 14/05/2024 emis de PRIMARIA COMUNEI IORDACHEANU; | | |
| B2 | Intabulare, drept de PROPRIETATE, dobandit prin Construire, cota actuala 1/1 1) CHIOVEANU CONSTANTIN 2) CHIOVEANU VASILICA | A1.1 |

C. Partea III. SARCINI .

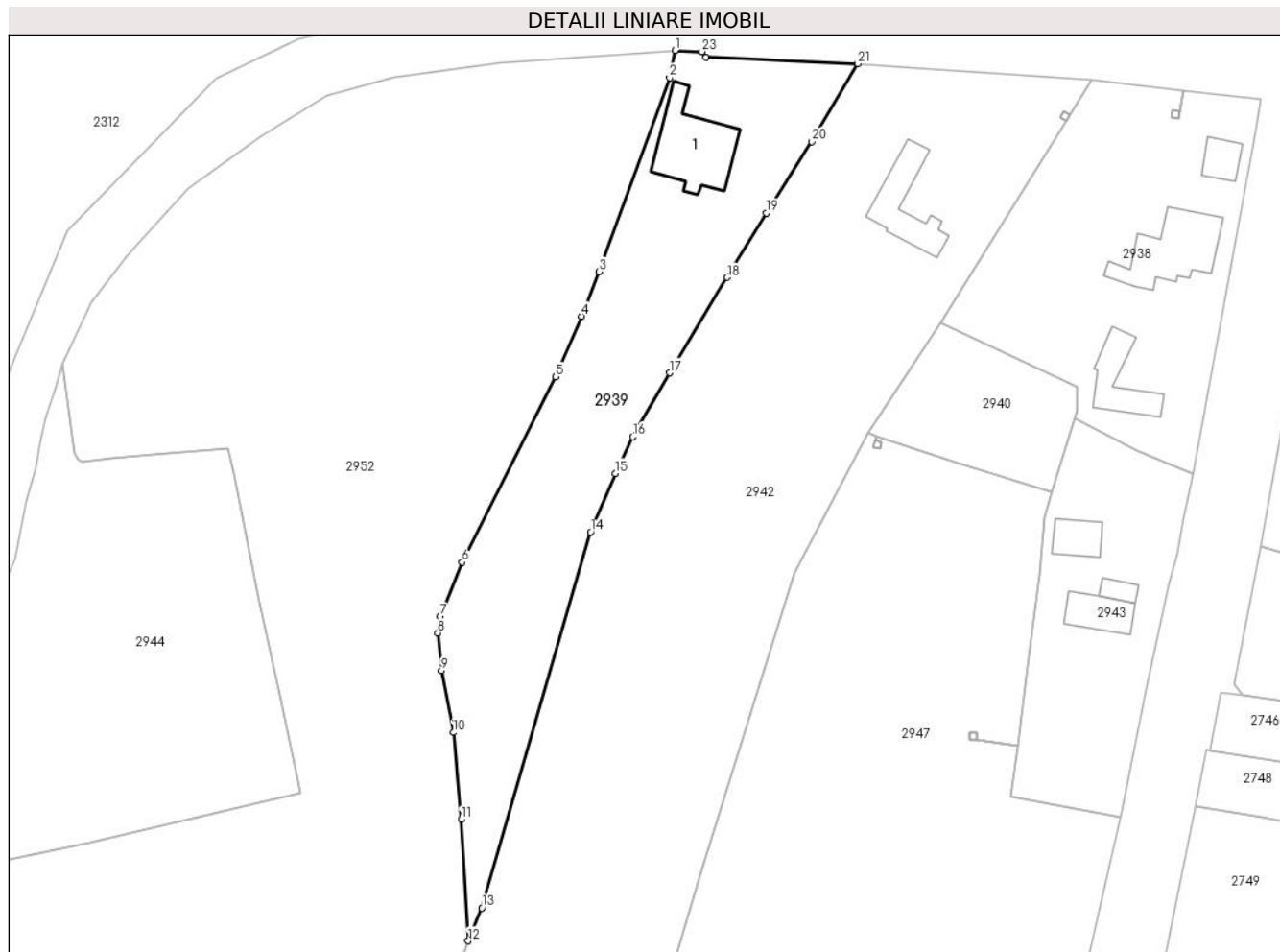
| Inscrieri privind dezmembramintele dreptului de proprietate, drepturi reale de garanție și sarcini | Referințe |
|--|-----------|
| NU SUNT | |

Anexa Nr. 1 La Partea I

Teren

| Nr cadastral | Suprafața (mp)* | Observații / Referințe |
|--------------|------------------------------------|------------------------|
| 20652 | Din acte: 2.577 Masurata: 2.651 | |

* Suprafața este determinată în planul de proiecție Stereo 70.



Date referitoare la teren

| Crt | Categorie folosință | Intra vilan | Suprafața (mp) | Tarla | Parcelă | Nr. topo | Observații / Referințe |
|-----|---------------------|-------------|----------------|-------|---------|----------|------------------------|
| 1 | curți constructii | DA | 651 | 11 | 523 | - | |
| 2 | arabil | DA | 912 | 11 | 524 | - | |
| 3 | arabil | NU | 1.088 | 11 | 524 | - | |

Date referitoare la construcții

| Crt | Număr | Destinație construcție | Supraf. (mp) | Situație juridică | Observații / Referințe |
|------|----------|-------------------------|--------------|-------------------|---|
| A1.1 | 20652-C1 | construcții de locuințe | 154 | Cu acte | Nr. niveluri:1; S. construita la sol:154 mp; LOCUINTA |

Lungime Segmente

1) Valorile lungimilor segmentelor sunt obținute din proiecție în plan.

| Punct început | X / Y | Punct sfârșit | X / Y | Lungime segment (** (m) |
|---------------|----------------------------|---------------|----------------------------|-------------------------|
| 1 | 596.517,188 396.529,356 | 2 | 596.516,267 396.524,802 | 4.646 |
| 3 | 596.504,411 396.492,32 | 4 | 596.501,518 396.484,808 | 8.05 |

| Punct început | X / Y | Punct sfârșit | X / Y | Lungime segment (** (m) |
|---------------|----------------------------|---------------|----------------------------|-------------------------|
| 2 | 596.516,267 396.524,802 | 3 | 596.504,411 396.492,32 | 34.578 |
| 4 | 596.501,518 396.484,808 | 5 | 596.497,164 396.474,694 | 11.011 |

| Punct început | X / Y | Punct sfârşit | X / Y | Lungime segment (** (m) |
|---------------|----------------------------|---------------|----------------------------|-------------------------|
| 5 | 596.497,164 396.474,694 | 6 | 596.481,519 396.443,603 | 34.806 |
| 7 | 596.477,873 396.434,512 | 8 | 596.477,438 396.431,746 | 2.8 |
| 9 | 596.478,048 396.425,42 | 10 | 596.480,036 396.415,058 | 10.551 |
| 11 | 596.481,335 396.400,492 | 12 | 596.482,515 396.380,148 | 20.377 |
| 13 | 596.484,815 396.385,648 | 14 | 596.503,033 396.448,672 | 65.603 |
| 15 | 596.507,141 396.458,476 | 16 | 596.510,113 396.464,609 | 6.816 |
| 17 | 596.516,286 396.475,342 | 18 | 596.525,877 396.491,312 | 18.629 |
| 19 | 596.532,481 396.502,098 | 20 | 596.540,085 396.514,092 | 14.2 |
| 21 | 596.547,776 396.527,126 | 22 | 596.522,423 396.528,208 | 25.376 |
| 23 | 596.521,709 396.529,17 | 1 | 596.517,188 396.529,356 | 4.525 |

| Punct început | X / Y | Punct sfârşit | X / Y | Lungime segment (** (m) |
|---------------|----------------------------|---------------|----------------------------|-------------------------|
| 6 | 596.481,519 396.443,603 | 7 | 596.477,873 396.434,512 | 9.795 |
| 8 | 596.477,438 396.431,746 | 9 | 596.478,048 396.425,42 | 6.355 |
| 10 | 596.480,036 396.415,058 | 11 | 596.481,335 396.400,492 | 14.624 |
| 12 | 596.482,515 396.380,148 | 13 | 596.484,815 396.385,648 | 5.962 |
| 14 | 596.503,033 396.448,672 | 15 | 596.507,141 396.458,476 | 10.63 |
| 16 | 596.510,113 396.464,609 | 17 | 596.516,286 396.475,342 | 12.382 |
| 18 | 596.525,877 396.491,312 | 19 | 596.532,481 396.502,098 | 12.647 |
| 20 | 596.540,085 396.514,092 | 21 | 596.547,776 396.527,126 | 15.134 |
| 22 | 596.522,423 396.528,208 | 23 | 596.521,709 396.529,17 | 1.198 |

** Lungimile segmentelor sunt determinate în planul de proiecție Stereo 70 și sunt rotunjite la 1 milimetru.

*** Distanța dintre puncte este formată din segmente cumulate ce sunt mai mici decât valoarea 1 milimetru.

**DATE DESPRE IMOBILUL NR. 2940**

Oficiul de Cadastru și Publicitate Imobiliară PRAHOVA
Biroul de Cadastru și Publicitate Imobiliară Ploiești

A. Partea I. Descrierea imobilului

TEREN Intravilan

Adresa: Loc. Valea Cucului, Jud. Prahova

| Nr. Crt | Nr cadastral Nr. topografic | Suprafața* (mp) | Observații / Referințe |
|---------|-----------------------------|--------------------------------|---------------------------------------|
| A1 | | Din acte: 806 Masurata: 580 | Sector cadastral:12 Teren imprejmuit; |

B. Partea II. Proprietari și acte

| Inscrieri privitoare la dreptul de proprietate și alte drepturi reale | | Referințe |
|--|---|-----------|
| / | | |
| Act Administrativ nr. 506, din 01/06/2007 emis de COMISIA JUDETEANA PRAHOVA; | | |
| B1 | Intabulare, drept de PROPRIETATE, dobandit prin Reconstituire, cota actuala 1/1 1) PETRE GHE NICOLAE | A1 |

C. Partea III. SARCINI .

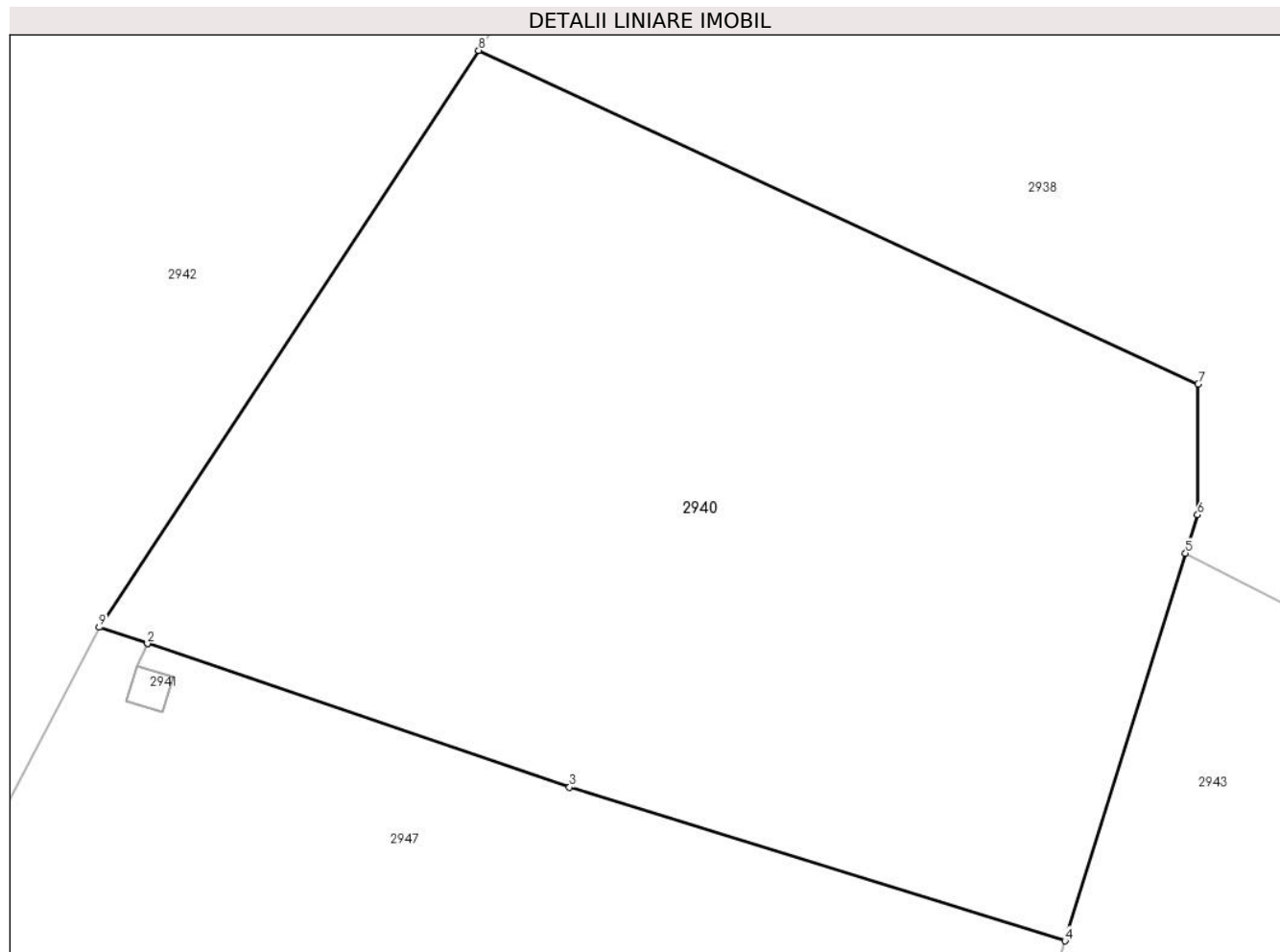
| Inscrieri privind dezmembramintele dreptului de proprietate, drepturi reale de garanție și sarcini | Referințe |
|--|-----------|
| NU SUNT | |

Anexa Nr. 1 La Partea I

Teren

| | | |
|--------------|--------------------------------|------------------------|
| Nr cadastral | Suprafața (mp)* | Observații / Referințe |
| | Din acte: 806 Masurata: 580 | |

* Suprafața este determinată în planul de proiecție Stereo 70.



Date referitoare la teren

| Crt | Categorie folosință | Intra vilan | Suprafața (mp) | Tarla | Parcelă | Nr. topo | Observații / Referințe |
|-----|---------------------|-------------|----------------|-------|---------|----------|------------------------|
| 1 | arabil | DA | 580 | 11 | 532 | - | |

Lungime Segmente

1) Valorile lungimilor segmentelor sunt obținute din proiecție în plan.

| Punct început | X / Y | Punct sfârșit | X / Y | Lungime segment (** (m) |
|---------------|----------------------------|---------------|----------------------------|-------------------------|
| 1 | 596.551,07 396.464,744 | 2 | 596.551,073 396.464,744 | 0.003 |
| 2 | 596.551,073 396.464,744 | 3 | 596.564,51 396.460,176 | 14.191 |
| 3 | 596.564,51 396.460,176 | 4 | 596.580,286 396.455,284 | 16.518 |
| 4 | 596.580,286 396.455,284 | 5 | 596.584,126 396.467,624 | 12.924 |
| 5 | 596.584,126 396.467,624 | 6 | 596.584,506 396.468,848 | 1.281 |

| Punct început | X / Y | Punct sfârşit | X / Y | Lungime segment (** (m) |
|---------------|----------------------------|---------------|----------------------------|-------------------------|
| 6 | 596.584,506 396.468,848 | 7 | 596.584,527 396.473,012 | 4.164 |
| 7 | 596.584,527 396.473,012 | 8 | 596.561,616 396.483,629 | 25.251 |
| 8 | 596.561,616 396.483,629 | 9 | 596.549,533 396.465,267 | 21.981 |
| 9 | 596.549,533 396.465,267 | 1 | 596.551,07 396.464,744 | 1.624 |

** Lungimile segmentelor sunt determinate în planul de proiecție Stereo 70 și sunt rotunjite la 1 milimetru.

*** Distanța dintre puncte este formată din segmente cumulate ce sunt mai mici decât valoarea 1 milimetru.

**DATE DESPRE IMOBILUL NR. 2941**

Oficiul de Cadastru și Publicitate Imobiliară PRAHOVA
Biroul de Cadastru și Publicitate Imobiliară Ploiești

A. Partea I. Descrierea imobilului

TEREN Intravilan

Adresa: Loc. Valea Cucului, Jud. Prahova

| Nr. Crt | Nr cadastral Nr. topografic | Suprafața* (mp) | Observații / Referințe |
|---------|-----------------------------|-----------------|--|
| A1 | | 1 | Sector cadastral:12 Teren neimprijmit; |

Construcții

| Crt | Nr cadastral Nr. topografic | Adresa | Observații / Referințe |
|------|-----------------------------|----------------------------------|---|
| A1.1 | | Loc. Valea Cucului, Jud. Prahova | Nr. niveluri:1; S. construita la sol:1 mp; STALP ENERGIE ELECTRICA LEA 20KV |

B. Partea II. Proprietari și acte

| Inscrieri privitoare la dreptul de proprietate și alte drepturi reale | | Referințe |
|---|--|-----------|
| / | | |
| Act Normativ nr. 123, din 10/07/2012 emis de PARLAMENTUL ROMANIEI; | | |
| B1 | Intabulare, drept de PROPRIETATE, dobandit prin Lege, cota actuala 1/1 1) STATUL ROMAN, CIF:9999999999999, DOMENIU PUBLIC | A1, A1.1 |
| Act Normativ nr. 980, din 16/12/2015 emis de GUVERNUL ROMANIEI; | | |
| B2 | Intabulare, drept de ADMINISTRARE, dobandit prin Lege 1) MINISTERUL ECONOMIEI, ENERGIEI SI MEDIULUI DE AFACERI, CIF:9999999999999 | A1, A1.1 |
| Act Administrativ nr. 9, din 07/10/2005 emis de MINISTERUL ECONOMIEI SI COMERTULUI (ACT ADITIONAL 1/10.06.2008 EMIS DE MINISTERUL ECONOMIEI SI FINANTELOR, ACT ADITIONAL 2/18.06.2015 EMIS DE MINISTERUL ENERGIEI, INTREPRINDERILOR MICI SI MIJLOCII SI MEDIULUI DE AFACERI, ACT ADITIONAL 3/10.02.2016 EMIS DE MINISTERUL ENERGIEI, ACT ADITIONAL 4/02.03.2017 EMIS DE MINISTERUL ENERGIEI); | | |
| B3 | Intabulare, drept de CONCESIUNE, dobandit prin Lege 1) DISTRIBUTIE ENERGIE ELECTRICA ROMANIA SA, CIF:14476722 | A1, A1.1 |

C. Partea III. SARCINI .

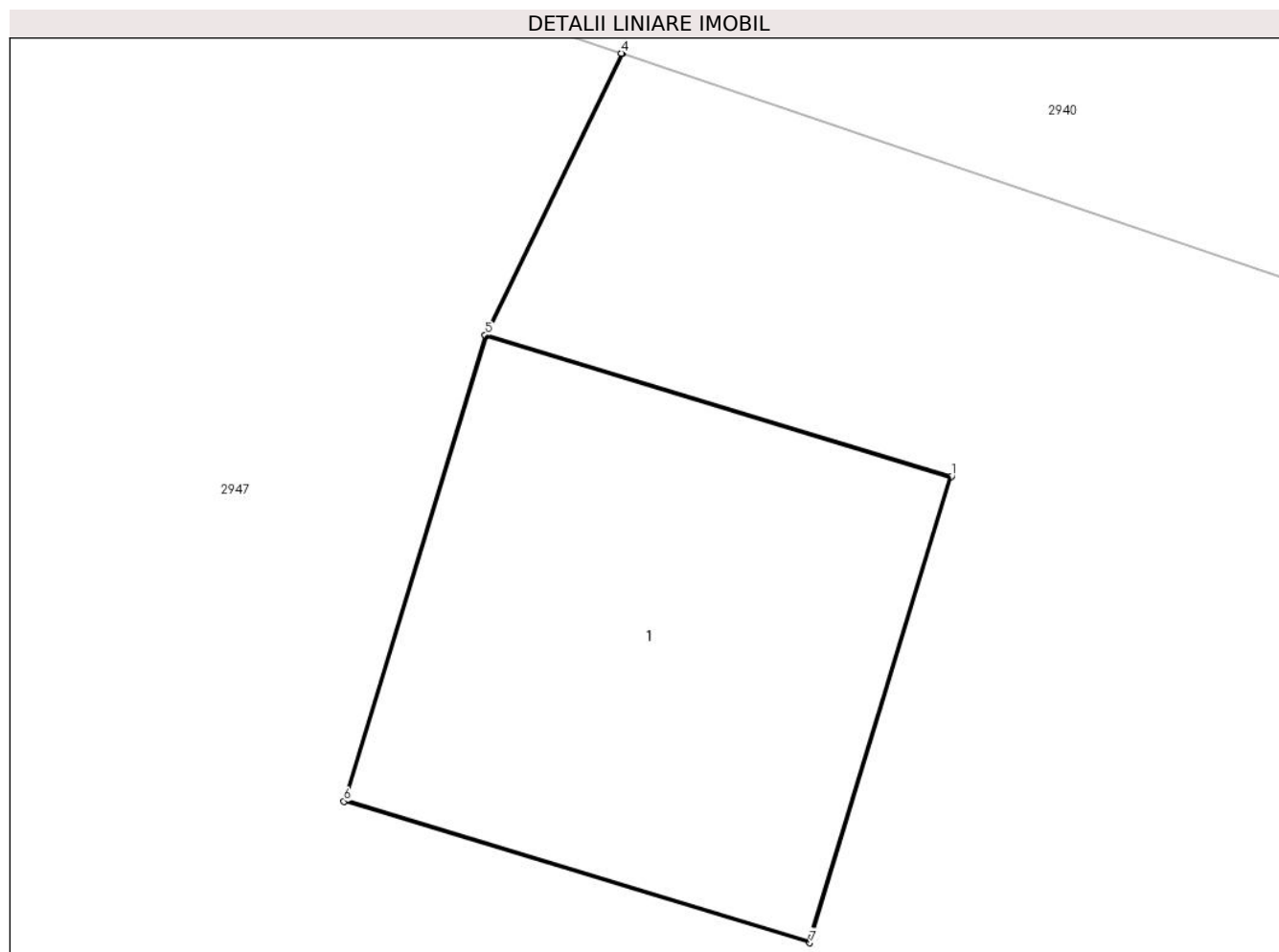
| Inscrieri privind dezmembramintele dreptului de proprietate, drepturi reale de garanție și sarcini | Referințe |
|--|-----------|
| NU SUNT | |

Anexa Nr. 1 La Partea I

Teren

| Nr cadastral | Suprafața (mp)* | Observații / Referințe |
|--------------|-----------------|------------------------|
| | 1 | |

* Suprafața este determinată în planul de proiecție Stereo 70.



Date referitoare la teren

| Crt | Categorie folosință | Intra vilan | Suprafața (mp) | Tarla | Parcelă | Nr. topo | Observații / Referințe |
|-----|---------------------|-------------|----------------|-------|---------|----------|------------------------|
| 1 | curți constructii | DA | 1 | 11 | 533 | - | |

Date referitoare la construcții

| Crt | Număr | Destinație construcție | Supraf. (mp) | Situație juridică | Observații / Referințe |
|------|-------|--------------------------------------|--------------|-------------------|---|
| A1.1 | | construcții industriale și edilitare | 1 | Cu acte | Nr. niveluri:1; S. construită la sol:1 mp; STALP ENERGIE ELECTRICA LEA 20KV |

Lungime Segmente

1) Valorile lungimilor segmentelor sunt obținute din proiecție în plan.

| Punct început | X / Y | Punct sfârșit | X / Y | Lungime segment (** (m) |
|---------------|----------------------------|---------------|----------------------------|-------------------------|
| 1 | 596.551,884 396.463,702 | 2 | 596.550,738 396.464,049 | 1.197 |
| 2 | 596.550,738 396.464,049 | 3 | 596.551,073 396.464,744 | 0.771 |
| 3 | 596.551,073 396.464,744 | 4 | 596.551,07 396.464,744 | 0.003 |

| Punct început | X / Y | Punct sfârșit | X / Y | Lungime segment (** (m) |
|---------------|----------------------------|---------------|----------------------------|-------------------------|
| 4 | 596.551,07 396.464,744 | 5 | 596.550,736 396.464,05 | 0.771 |
| 5 | 596.550,736 396.464,05 | 6 | 596.550,387 396.462,902 | 1.2 |
| 6 | 596.550,387 396.462,902 | 7 | 596.551,535 396.462,554 | 1.2 |
| 7 | 596.551,535 396.462,554 | 1 | 596.551,884 396.463,702 | 1.2 |

** Lungimile segmentelor sunt determinate în planul de proiecție Stereo 70 și sunt rotunjite la 1 milimetru.

*** Distanța dintre puncte este formată din segmente cumulate ce sunt mai mici decât valoarea 1 milimetru.

**DATE DESPRE IMOBILUL NR. 2942**

Oficiul de Cadastru și Publicitate Imobiliară PRAHOVA
Biroul de Cadastru și Publicitate Imobiliară Ploiești

A. Partea I. Descrierea imobilului

TEREN Necunoscut

Adresa: Loc. Valea Cucului, Jud. Prahova

| Nr. Crt | Nr cadastral Nr. topografic | Suprafața* (mp) | Observații / Referințe |
|---------|-----------------------------|-----------------|---------------------------------------|
| A1 | | 6.741 | Sector cadastral:12 Teren imprejmuit; |

B. Partea II. Proprietari și acte

| Inscrieri privitoare la dreptul de proprietate și alte drepturi reale | | Referințe |
|--|---|-----------|
| / | | |
| Act Normativ nr. 7, din 13/03/1996 emis de PARLAMENTUL ROMANIEI (ART. 13); | | |
| B1 | Inscrierea posesiei, drept de PROPRIETATE, dobandit prin Lege, cota actuala 1/1 1) NEIDENTIFICAT NEIDENTIFICAT | A1 |
| B2 | SE NOTEAZA MENTIUNEA DE PROPRIETAR NEIDENTIFICAT | A1 |

C. Partea III. SARCINI .

| Inscrieri privind dezmembramintele dreptului de proprietate, drepturi reale de garanție și sarcini | Referințe |
|--|-----------|
| NU SUNT | |

Anexa Nr. 1 La Partea I

Teren

| Nr cadastral | Suprafața (mp)* | Observații / Referințe |
|--------------|-----------------|------------------------|
| | 6.741 | |

* Suprafața este determinată în planul de proiecție Stereo 70.



Date referitoare la teren

| Crt | Categorie folosință | Intravilan | Suprafața (mp) | Tarla | Parcelă | Nr. topo | Observații / Referințe |
|-----|---------------------|------------|----------------|-------|---------|----------|------------------------|
| 1 | curți constructii | DA | 565 | 11 | 527 | - | |
| 2 | arabil | DA | 2.404 | 11 | 526 | - | |
| 3 | arabil | NU | 3.772 | 11 | 525 | - | |

Date referitoare la construcții

| Crt | Număr | Destinație construcție | Supraf. (mp) | Situație juridică | Observații / Referințe |
|------|-------|-------------------------|--------------|-------------------|---|
| A1.1 | | construcții de locuințe | 103 | Fara acte | Nr. niveluri:1; S. construita la sol:103 mp; LOCUINTA |

Lungime Segmente

1) Valorile lungimilor segmentelor sunt obținute din proiecție în plan.

| Punct început | X / Y | Punct sfârșit | X / Y | Lungime segment (** (m) |
|---------------|----------------------------|---------------|----------------------------|-------------------------|
| 1 | 596.521,912 396.392,595 | 2 | 596.537,244 396.441,796 | 51.535 |
| 3 | 596.549,533 396.465,267 | 4 | 596.561,616 396.483,629 | 21.981 |

| Punct început | X / Y | Punct sfârșit | X / Y | Lungime segment (** (m) |
|---------------|----------------------------|---------------|----------------------------|-------------------------|
| 2 | 596.537,244 396.441,796 | 3 | 596.549,533 396.465,267 | 26.494 |
| 4 | 596.561,616 396.483,629 | 5 | 596.582,708 396.517,461 | 39.869 |

| Punct început | X / Y | Punct sfârșit | X / Y | Lungime segment (** (m) |
|---------------|----------------------------|---------------|----------------------------|-------------------------|
| 5 | 596.582,708 396.517,461 | 6 | 596.581,69 396.518,096 | 1.2 |
| 7 | 596.582,324 396.519,115 | 8 | 596.583,343 396.518,48 | 1.2 |
| 9 | 596.586,99 396.524,33 | 10 | 596.547,776 396.527,126 | 39.314 |
| 11 | 596.540,085 396.514,092 | 12 | 596.532,481 396.502,098 | 14.2 |
| 13 | 596.525,877 396.491,312 | 14 | 596.516,286 396.475,342 | 18.629 |
| 15 | 596.510,113 396.464,609 | 16 | 596.507,141 396.458,476 | 6.816 |
| 17 | 596.503,033 396.448,672 | 18 | 596.484,815 396.385,648 | 65.603 |
| 19 | 596.482,515 396.380,148 | 20 | 596.476,853 396.362,988 | 18.07 |
| 21 | 596.471,751 396.347,022 | 22 | 596.484,376 396.346,895 | 12.625 |
| 23 | 596.507,42 396.344,846 | 24 | 596.509,459 396.352,119 | 7.553 |

| Punct început | X / Y | Punct sfârșit | X / Y | Lungime segment (** (m) |
|---------------|----------------------------|---------------|----------------------------|-------------------------|
| 6 | 596.581,69 396.518,096 | 7 | 596.582,324 396.519,115 | 1.2 |
| 8 | 596.583,343 396.518,48 | 9 | 596.586,99 396.524,33 | 6.894 |
| 10 | 596.547,776 396.527,126 | 11 | 596.540,085 396.514,092 | 15.134 |
| 12 | 596.532,481 396.502,098 | 13 | 596.525,877 396.491,312 | 12.647 |
| 14 | 596.516,286 396.475,342 | 15 | 596.510,113 396.464,609 | 12.382 |
| 16 | 596.507,141 396.458,476 | 17 | 596.503,033 396.448,672 | 10.63 |
| 18 | 596.484,815 396.385,648 | 19 | 596.482,515 396.380,148 | 5.962 |
| 20 | 596.476,853 396.362,988 | 21 | 596.471,751 396.347,022 | 16.761 |
| 22 | 596.484,376 396.346,895 | 23 | 596.507,42 396.344,846 | 23.135 |
| 24 | 596.509,459 396.352,119 | 1 | 596.521,912 396.392,595 | 42.348 |

** Lungimile segmentelor sunt determinate în planul de proiecție Stereo 70 și sunt rotunjite la 1 milimetru.

*** Distanța dintre puncte este formată din segmente cumulate ce sunt mai mici decât valoarea 1 milimetru.

**DATE DESPRE IMOBILUL NR. 2943**

Oficiul de Cadastru și Publicitate Imobiliară PRAHOVA
Biroul de Cadastru și Publicitate Imobiliară Ploiești

A. Partea I. Descrierea imobilului

TEREN Intravilan

Adresa: Loc. Valea Cucului, Nr. 280, Jud. Prahova

| Nr. Crt | Nr cadastral Nr. topografic | Suprafața* (mp) | Observații / Referințe |
|---------|--------------------------------|-----------------|---------------------------------------|
| A1 | | 1.280 | Sector cadastral:12 Teren imprejmuit; |

B. Partea II. Proprietari și acte

| Inscrieri privitoare la dreptul de proprietate și alte drepturi reale | | Referințe |
|--|---|-----------|
| / | | |
| Act Normativ nr. 7, din 13/03/1996 emis de PARLAMENTUL ROMANIEI (ART. 13); | | |
| B1 | Inscrierea posesiei, drept de PROPRIETATE, dobandit prin Lege, cota actuala 1/1 1) NEIDENTIFICAT NEIDENTIFICAT | A1 |
| B2 | SE NOTEAZA MENTIUNEA DE PROPRIETAR NEIDENTIFICAT | A1 |

C. Partea III. SARCINI .

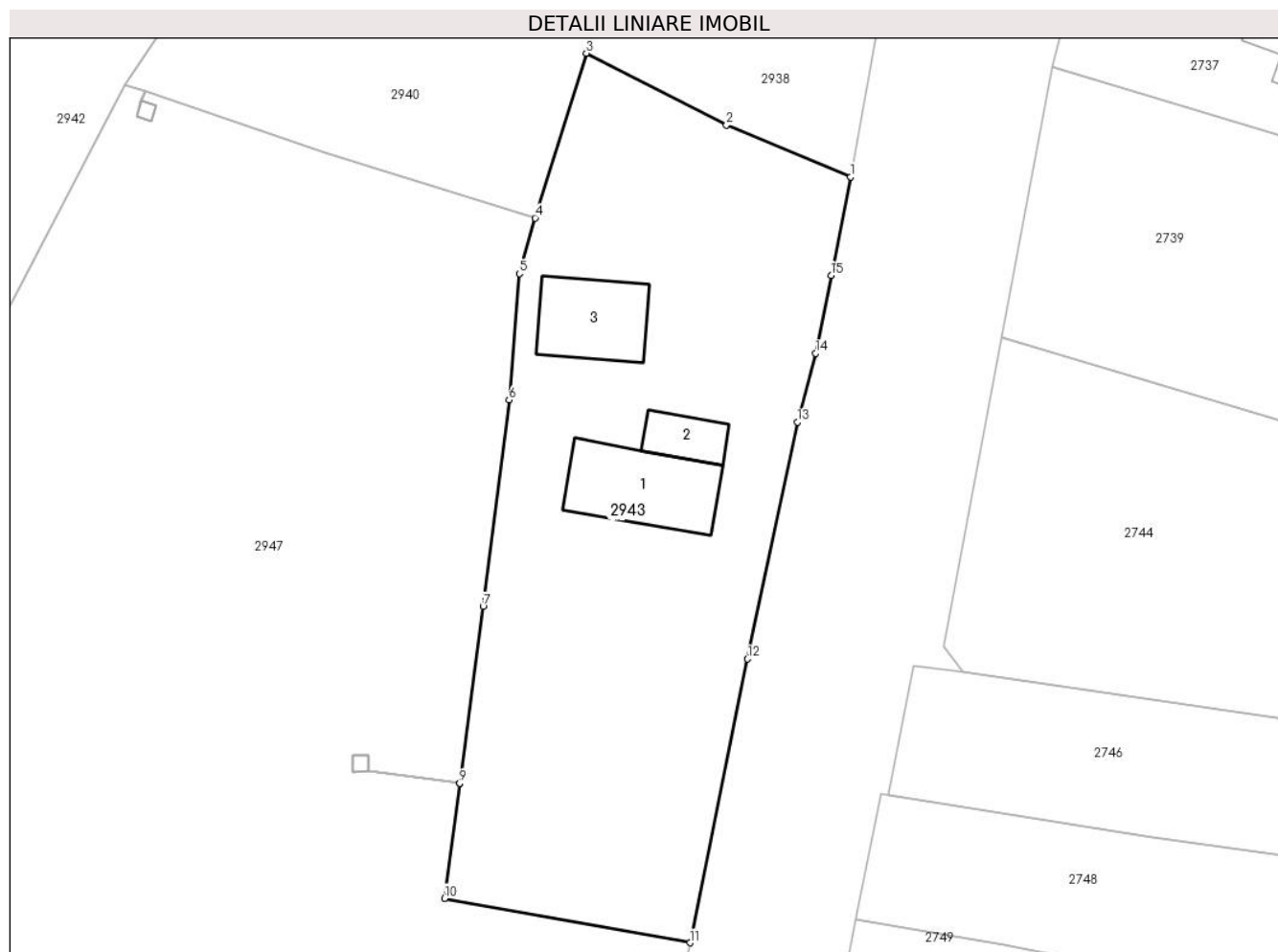
| Inscrieri privind dezmembramintele dreptului de proprietate, drepturi reale de garanție și sarcini | Referințe |
|--|-----------|
| NU SUNT | |

Anexa Nr. 1 La Partea I

Teren

| Nr cadastral | Suprafața (mp)* | Observații / Referințe |
|--------------|-----------------|------------------------|
| | 1.280 | |

* Suprafața este determinată în planul de proiecție Stereo 70.



Date referitoare la teren

| Crt | Categorie folosință | Intravilan | Suprafața (mp) | Tarla | Parcelă | Nr. topo | Observații / Referințe |
|-----|---------------------|------------|----------------|-------|---------|----------|------------------------|
| 1 | curți constructii | DA | 650 | 11 | 535 | - | |
| 2 | arabil | DA | 630 | 11 | 536 | - | |

Date referitoare la construcții

| Crt | Număr | Destinație construcție | Supraf. (mp) | Situație juridică | Observații / Referințe |
|------|-------|-------------------------|--------------|-------------------|--|
| A1.1 | | construcții de locuințe | 61 | Fara acte | Nr. niveluri:1; S. construita la sol:61 mp; LOCUINTA |
| A1.2 | | construcții anexa | 19 | Fara acte | Nr. niveluri:1; S. construita la sol:19 mp; ANEXA |
| A1.3 | | construcții anexa | 48 | Fara acte | Nr. niveluri:1; S. construita la sol:48 mp; ANEXA |

Lungime Segmente

1) Valorile lungimilor segmentelor sunt obținute din proiecție în plan.

| Punct început | X / Y | Punct sfârșit | X / Y | Lungime segment (** (m) |
|---------------|--------------------------|---------------|---------------------------|-------------------------|
| 1 | 596.603,96 396.458,36 | 2 | 596.594,639 396.462,25 | 10.1 |

| Punct început | X / Y | Punct sfârşit | X / Y | Lungime segment (** (m) |
|---------------|----------------------------|---------------|----------------------------|-------------------------|
| 2 | 596.594,639 396.462,25 | 3 | 596.584,126 396.467,624 | 11.807 |
| 3 | 596.584,126 396.467,624 | 4 | 596.580,286 396.455,284 | 12.924 |
| 4 | 596.580,286 396.455,284 | 5 | 596.579,118 396.451,108 | 4.336 |
| 5 | 596.579,118 396.451,108 | 6 | 596.578,331 396.441,64 | 9.5 |
| 6 | 596.578,331 396.441,64 | 7 | 596.576,38 396.426,154 | 15.609 |
| 7 | 596.576,38 396.426,154 | 8 | 596.574,633 396.412,914 | 13.354 |
| 8 | 596.574,633 396.412,914 | 9 | 596.574,633 396.412,911 | 0.003 |
| 9 | 596.574,633 396.412,911 | 10 | 596.573,495 396.404,293 | 8.693 |
| 10 | 596.573,495 396.404,293 | 11 | 596.591,903 396.400,962 | 18.706 |
| 11 | 596.591,903 396.400,962 | 12 | 596.596,21 396.422,232 | 21.701 |
| 12 | 596.596,21 396.422,232 | 13 | 596.599,95 396.439,985 | 18.142 |
| 13 | 596.599,95 396.439,985 | 14 | 596.601,324 396.445,124 | 5.32 |
| 14 | 596.601,324 396.445,124 | 15 | 596.602,491 396.450,969 | 5.96 |
| 15 | 596.602,491 396.450,969 | 1 | 596.603,96 396.458,36 | 7.536 |

** Lungimile segmentelor sunt determinate în planul de proiecţie Stereo 70 şi sunt rotunjite la 1 milimetru.

*** Distanţa dintre puncte este formată din segmente cumulate ce sunt mai mici decât valoarea 1 milimetru.

**DATE DESPRE IMOBILUL NR. 2944**

Oficiul de Cadastru și Publicitate Imobiliară PRAHOVA
Biroul de Cadastru și Publicitate Imobiliară Ploiești

A. Partea I. Descrierea imobilului

TEREN Extravilan

Nr. cadastral vechi:10368

Adresa: Jud. Prahova

| Nr. Crt | Nr cadastral Nr. topografic | Suprafața* (mp) | Observații / Referințe |
|---------|-----------------------------|-----------------|---|
| A1 | 20397 | 3.068 | Sector cadastral:12 Teren neimprejmuit; |

B. Partea II. Proprietari și acte

| Inscrieri privitoare la dreptul de proprietate și alte drepturi reale | | Referințe |
|---|--|-----------|
| 4003 / 17/01/2018 | | |
| Act Notarial nr. 75, din 15/01/2018 emis de NP Lupu Maria Luiza (act notarial nr 38 din 29.01.2018, emis de NP Lupu Maria Luiza); | | |
| B3 | Intabulare, drept de PROPRIETATEcumparare ca bun comun, dobandit prin Conventie, cota actuala 1/1 1) NASTASE CORNEL 2) NASTASE MARIA | A1 |

C. Partea III. SARCINI .

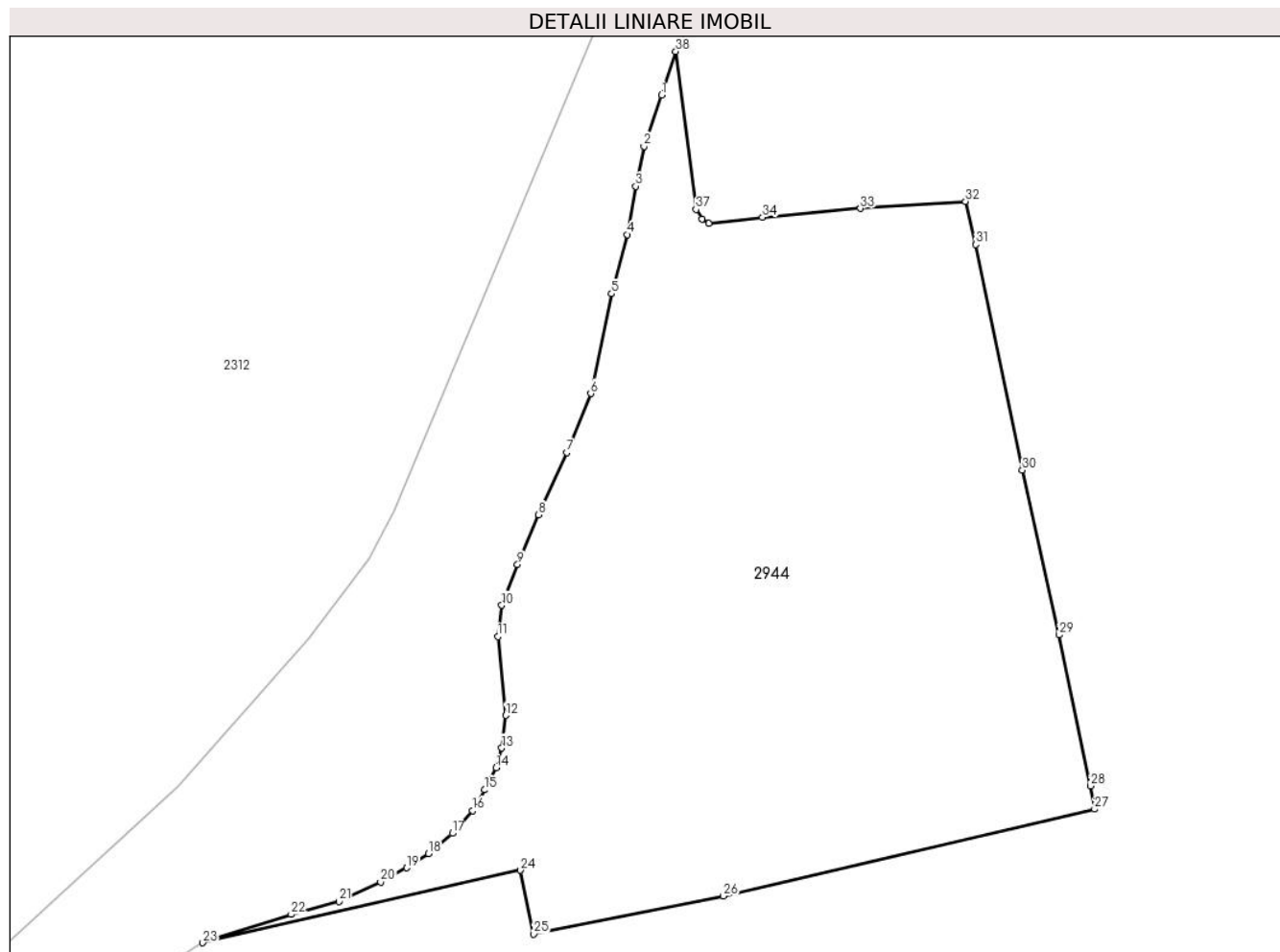
| Inscrieri privind dezmembramintele dreptului de proprietate, drepturi reale de garanție și sarcini | Referințe |
|--|-----------|
| NU SUNT | |

Anexa Nr. 1 La Partea I

Teren

| Nr cadastral | Suprafața (mp)* | Observații / Referințe |
|--------------|-----------------|------------------------|
| 20397 | 3.068 | |

* Suprafața este determinată în planul de proiecție Stereo 70.



Date referitoare la teren

| Crt | Categorie folosință | Intravilan | Suprafața (mp) | Tarla | Parcelă | Nr. topo | Observații / Referințe |
|-----|---------------------|------------|----------------|-------|---------|----------|------------------------|
| 1 | arabil | NU | 3.068 | 31 | 883/3 | - | |

Lungime Segmente

1) Valorile lungimilor segmentelor sunt obținute din proiecție în plan.

| Punct început | X / Y | Punct sfârșit | X / Y | Lungime segment (** (m) |
|---------------|----------------------------|---------------|----------------------------|-------------------------|
| 1 | 596.413,291 396.472,643 | 2 | 596.411,605 396.467,789 | 5.138 |
| 3 | 596.410,798 396.463,996 | 4 | 596.409,995 396.459,402 | 4.664 |
| 5 | 596.408,514 396.453,794 | 6 | 596.406,535 396.444,303 | 9.695 |
| 7 | 596.404,243 396.438,707 | 8 | 596.401,58 396.432,801 | 6.479 |
| 9 | 596.399,567 396.428,058 | 10 | 596.398,085 396.424,187 | 4.145 |

| Punct început | X / Y | Punct sfârșit | X / Y | Lungime segment (** (m) |
|---------------|----------------------------|---------------|----------------------------|-------------------------|
| 2 | 596.411,605 396.467,789 | 3 | 596.410,798 396.463,996 | 3.878 |
| 4 | 596.409,995 396.459,402 | 5 | 596.408,514 396.453,794 | 5.8 |
| 6 | 596.406,535 396.444,303 | 7 | 596.404,243 396.438,707 | 6.047 |
| 8 | 596.401,58 396.432,801 | 9 | 596.399,567 396.428,058 | 5.152 |
| 10 | 596.398,085 396.424,187 | 11 | 596.397,708 396.421,227 | 2.984 |

| Punct început | X / Y | Punct sfârșit | X / Y | Lungime segment (** (m) |
|---------------|----------------------------|---------------|----------------------------|-------------------------|
| 11 | 596.397,708 396.421,227 | 12 | 596.398,444 396.413,733 | 7.53 |
| 13 | 596.398,073 396.410,643 | 14 | 596.397,529 396.408,755 | 1.965 |
| 15 | 596.396,432 396.406,663 | 16 | 596.395,313 396.404,702 | 2.258 |
| 17 | 596.393,38 396.402,531 | 18 | 596.391,121 396.400,599 | 2.972 |
| 19 | 596.389,048 396.399,257 | 20 | 596.386,553 396.397,906 | 2.837 |
| 21 | 596.382,583 396.396,05 | 22 | 596.378,056 396.394,836 | 4.687 |
| 23 | 596.369,654 396.392,142 | 24 | 596.399,866 396.399,025 | 30.986 |
| 25 | 596.401,113 396.392,961 | 26 | 596.419,147 396.396,583 | 18.394 |
| 27 | 596.454,436 396.404,834 | 28 | 596.454,035 396.407,036 | 2.238 |
| 29 | 596.451,05 396.421,382 | 30 | 596.447,574 396.437,026 | 16.026 |
| 31 | 596.443,167 396.458,459 | 32 | 596.442,177 396.462,565 | 4.224 |
| 33 | 596.432,185 396.461,878 | 34 | 596.422,864 396.461,045 | 9.358 |
| 35 | 596.417,745 396.460,454 | 36 | 596.417,105 396.460,869 | 0.763 |
| 37 | 596.416,544 396.461,796 | 38 | 596.414,613 396.476,798 | 15.126 |

| Punct început | X / Y | Punct sfârșit | X / Y | Lungime segment (** (m) |
|---------------|----------------------------|---------------|----------------------------|-------------------------|
| 12 | 596.398,444 396.413,733 | 13 | 596.398,073 396.410,643 | 3.112 |
| 14 | 596.397,529 396.408,755 | 15 | 596.396,432 396.406,663 | 2.362 |
| 16 | 596.395,313 396.404,702 | 17 | 596.393,38 396.402,531 | 2.907 |
| 18 | 596.391,121 396.400,599 | 19 | 596.389,048 396.399,257 | 2.469 |
| 20 | 596.386,553 396.397,906 | 21 | 596.382,583 396.396,05 | 4.382 |
| 22 | 596.378,056 396.394,836 | 23 | 596.369,654 396.392,142 | 8.823 |
| 24 | 596.399,866 396.399,025 | 25 | 596.401,113 396.392,961 | 6.191 |
| 26 | 596.419,147 396.396,583 | 27 | 596.454,436 396.404,834 | 36.241 |
| 28 | 596.454,035 396.407,036 | 29 | 596.451,05 396.421,382 | 14.653 |
| 30 | 596.447,574 396.437,026 | 31 | 596.443,167 396.458,459 | 21.881 |
| 32 | 596.442,177 396.462,565 | 33 | 596.432,185 396.461,878 | 10.016 |
| 34 | 596.422,864 396.461,045 | 35 | 596.417,745 396.460,454 | 5.153 |
| 36 | 596.417,105 396.460,869 | 37 | 596.416,544 396.461,796 | 1.084 |
| 38 | 596.414,613 396.476,798 | 1 | 596.413,291 396.472,643 | 4.361 |

** Lungimile segmentelor sunt determinate în planul de proiecție Stereo 70 și sunt rotunjite la 1 milimetru.

*** Distanța dintre puncte este formată din segmente cumulate ce sunt mai mici decât valoarea 1 milimetru.

**DATE DESPRE IMOBILUL NR. 2945**

Oficiul de Cadastru și Publicitate Imobiliară PRAHOVA
Biroul de Cadastru și Publicitate Imobiliară Ploiești

A. Partea I. Descrierea imobilului

TEREN Intravilan

Adresa: Loc. Valea Cucului, Jud. Prahova

| Nr. Crt | Nr cadastral Nr. topografic | Suprafața* (mp) | Observații / Referințe |
|---------|-----------------------------|-----------------|--|
| A1 | | 1 | Sector cadastral:12 Teren neimprijmit; |

Construcții

| Crt | Nr cadastral Nr. topografic | Adresa | Observații / Referințe |
|------|-----------------------------|----------------------------------|---|
| A1.1 | | Loc. Valea Cucului, Jud. Prahova | Nr. niveluri:1; S. construita la sol:1 mp; STALP ENERGIE ELECTRICA LEA 20KV |

B. Partea II. Proprietari și acte

| Inscrieri privitoare la dreptul de proprietate și alte drepturi reale | | Referințe |
|---|--|-----------|
| / | | |
| Act Normativ nr. 123, din 10/07/2012 emis de PARLAMENTUL ROMANIEI; | | |
| B1 | Intabulare, drept de PROPRIETATE, dobandit prin Lege, cota actuala 1/1 1) STATUL ROMAN, CIF:9999999999999, DOMENIU PUBLIC | A1, A1.1 |
| Act Normativ nr. 980, din 16/12/2015 emis de GUVERNUL ROMANIEI; | | |
| B2 | Intabulare, drept de ADMINISTRARE, dobandit prin Lege 1) MINISTERUL ECONOMIEI, ENERGIEI SI MEDIULUI DE AFACERI, CIF:9999999999999 | A1, A1.1 |
| Act Administrativ nr. 9, din 07/10/2005 emis de MINISTERUL ECONOMIEI SI COMERTULUI (ACT ADITIONAL 1/10.06.2008 EMIS DE MINISTERUL ECONOMIEI SI FINANTELOR, ACT ADITIONAL 2/18.06.2015 EMIS DE MINISTERUL ENERGIEI, INTREPRINDERILOR MICI SI MIJLOCII SI MEDIULUI DE AFACERI, ACT ADITIONAL 3/10.02.2016 EMIS DE MINISTERUL ENERGIEI, ACT ADITIONAL 4/02.03.2017 EMIS DE MINISTERUL ENERGIEI); | | |
| B3 | Intabulare, drept de CONCESIUNE, dobandit prin Lege 1) DISTRIBUTIE ENERGIE ELECTRICA ROMANIA SA, CIF:14476722 | A1, A1.1 |

C. Partea III. SARCINI .

| Inscrieri privind dezmembramintele dreptului de proprietate, drepturi reale de garanție și sarcini | Referințe |
|--|-----------|
| NU SUNT | |

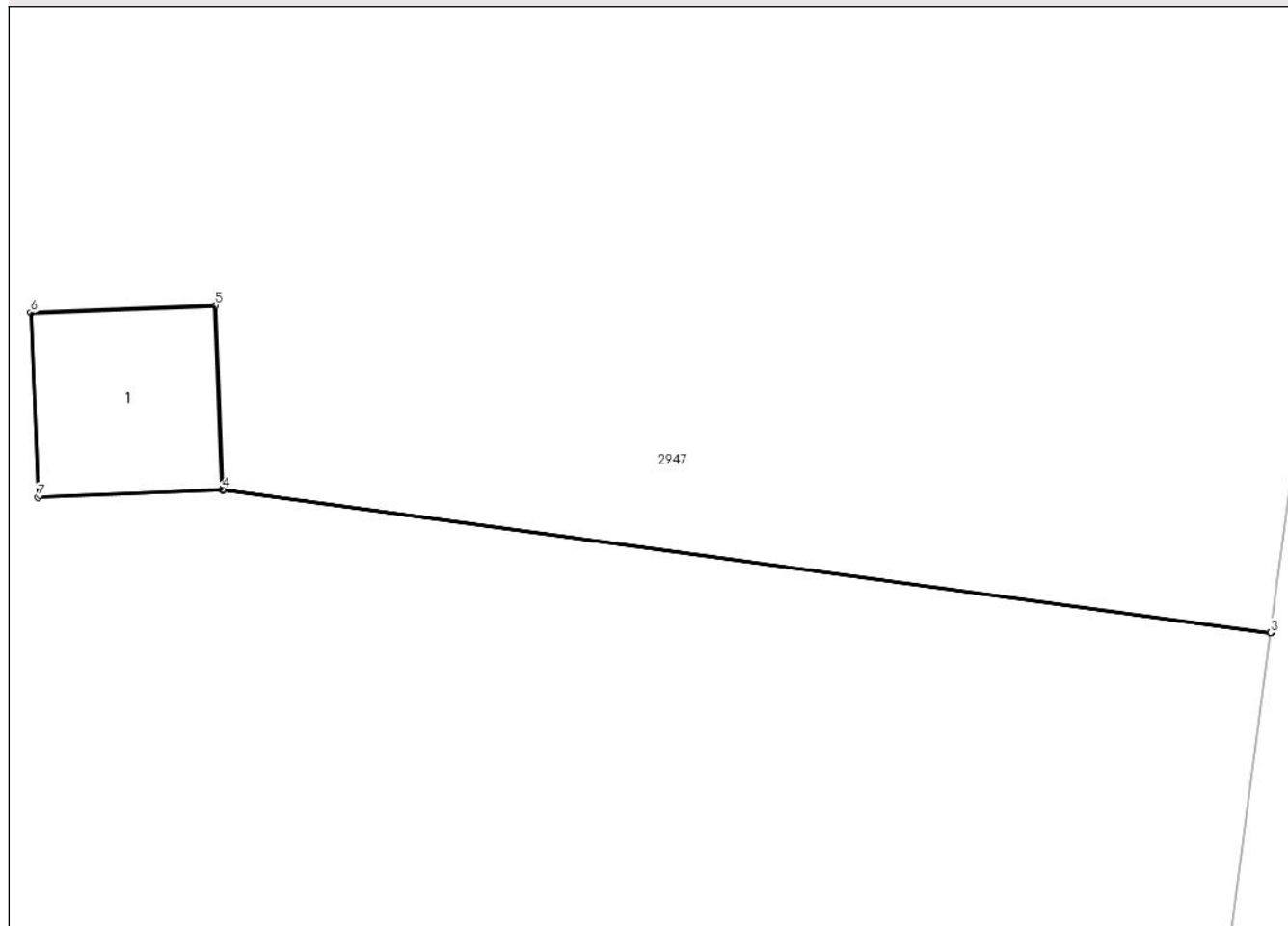
Anexa Nr. 1 La Partea I

Teren

| Nr cadastral | Suprafața (mp)* | Observații / Referințe |
|--------------|-----------------|------------------------|
| | 1 | |

* Suprafața este determinată în planul de proiecție Stereo 70.

DETALII LINIARE IMOBIL



Date referitoare la teren

| Crt | Categorie folosință | Intra vilan | Suprafața (mp) | Tarla | Parcelă | Nr. topo | Observații / Referințe |
|-----|---------------------|-------------|----------------|-------|---------|----------|------------------------|
| 1 | curți constructii | DA | 1 | - | - | - | |

Date referitoare la construcții

| Crt | Număr | Destinație construcție | Supraf. (mp) | Situație juridică | Observații / Referințe |
|------|-------|--------------------------------------|--------------|-------------------|---|
| A1.1 | | construcții industriale și edilitare | 1 | Cu acte | Nr. niveluri:1; S. construită la sol:1 mp; STALP ENERGIE ELECTRICA LEA 20KV |

Lungime Segmente

1) Valorile lungimilor segmentelor sunt obținute din proiecție în plan.

| Punct început | X / Y | Punct sfârșit | X / Y | Lungime segment (** (m) |
|---------------|----------------------------|---------------|----------------------------|-------------------------|
| 1 | 596.567,819 396.413,841 | 2 | 596.574,633 396.412,911 | 6.877 |
| 2 | 596.574,633 396.412,911 | 3 | 596.574,633 396.412,914 | 0.003 |
| 3 | 596.574,633 396.412,914 | 4 | 596.567,819 396.413,844 | 6.877 |

| Punct început | X / Y | Punct sfârșit | X / Y | Lungime segment (** (m) |
|---------------|----------------------------|---------------|----------------------------|-------------------------|
| 4 | 596.567,819 396.413,844 | 5 | 596.567,771 396.415,04 | 1.197 |
| 5 | 596.567,771 396.415,04 | 6 | 596.566,572 396.414,992 | 1.2 |
| 6 | 596.566,572 396.414,992 | 7 | 596.566,62 396.413,793 | 1.2 |
| 7 | 596.566,62 396.413,793 | 1 | 596.567,819 396.413,841 | 1.2 |

** Lungimile segmentelor sunt determinate în planul de proiecție Stereo 70 și sunt rotunjite la 1 milimetru.

*** Distanța dintre puncte este formată din segmente cumulate ce sunt mai mici decât valoarea 1 milimetru.

**DATE DESPRE IMOBILUL NR. 2946**

Oficiul de Cadastru și Publicitate Imobiliară PRAHOVA
Biroul de Cadastru și Publicitate Imobiliară Ploiești

A. Partea I. Descrierea imobilului

TEREN Extravilan

Adresa: Jud. Prahova

| Nr. Crt | Nr cadastral Nr. topografic | Suprafața* (mp) | Observații / Referințe |
|---------|--------------------------------|-----------------|--|
| A1 | | 340 | Sector cadastral:12 Teren neimprejmit; |

B. Partea II. Proprietari și acte

| Inscrieri privitoare la dreptul de proprietate și alte drepturi reale | | Referințe |
|--|--|-----------|
| / | | |
| Act Administrativ nr. 467, din 06/10/2004 emis de COMISIA JUDETEANA PRAHOVA; | | |
| B1 | Intabulare, drept de PROPRIETATE, dobandit prin Reconstituire, cota actuala 1/1 1) IANCU D ALEXANDRINA 2) GHITA D ECATERINA 3) BARBU D VASILICA 4) PREDĂ D NICULINA 5) PANA ION PAUNA | A1 |

C. Partea III. SARCINI .

| Inscrieri privind dezmembramintele dreptului de proprietate, drepturi reale de garanție și sarcini | Referințe |
|--|-----------|
| NU SUNT | |

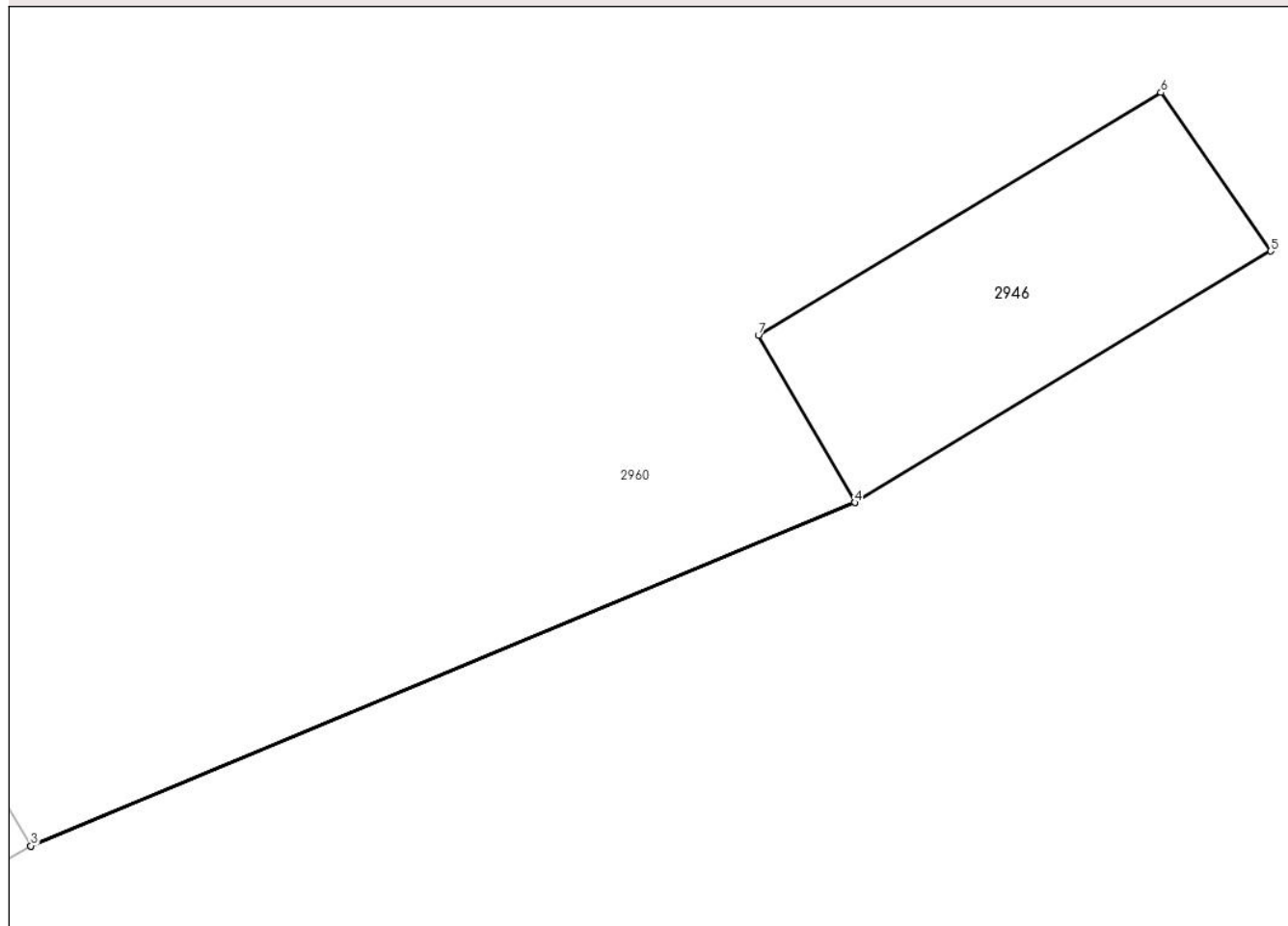
Anexa Nr. 1 La Partea I

Teren

| | | |
|--------------|-----------------|------------------------|
| Nr cadastral | Suprafața (mp)* | Observații / Referințe |
| | 340 | |

* Suprafața este determinată în planul de proiecție Stereo 70.

DETALII LINIARE IMOBIL



Date referitoare la teren

| Crt | Categorie folosință | Intravilan | Suprafața (mp) | Tarla | Parcelă | Nr. topo | Observații / Referințe |
|-----|---------------------|------------|----------------|-------|----------|----------|------------------------|
| 1 | faneata | NU | 340 | 38 | 1083/7/1 | - | |

Lungime Segmente

1) Valorile lungimilor segmentelor sunt obținute din proiecție în plan.

| Punct început | X / Y | Punct sfârșit | X / Y | Lungime segment (** (m) |
|---------------|----------------------------|---------------|----------------------------|-------------------------|
| 1 | 595.977,661 396.381,53 | 2 | 595.927,599 396.360,679 | 54.23 |
| 2 | 595.927,599 396.360,679 | 3 | 595.927,6 396.360,677 | 0.003 |
| 3 | 595.927,6 396.360,677 | 4 | 595.977,662 396.381,527 | 54.23 |
| 4 | 595.977,662 396.381,527 | 5 | 596.002,933 396.396,802 | 29.529 |
| 5 | 596.002,933 396.396,802 | 6 | 595.996,263 396.406,426 | 11.708 |

| Punct început | X / Y | Punct sfârșit | X / Y | Lungime segment (** (m) |
|---------------|----------------------------|---------------|----------------------------|-------------------------|
| 6 | 595.996,263 396.406,426 | 7 | 595.971,805 396.391,692 | 28.553 |
| 7 | 595.971,805 396.391,692 | 1 | 595.977,661 396.381,53 | 11.729 |

** Lungimile segmentelor sunt determinate în planul de proiecție Stereo 70 și sunt rotunjite la 1 milimetru.

*** Distanța dintre puncte este formată din segmente cumulate ce sunt mai mici decât valoarea 1 milimetru.

**DATE DESPRE IMOBILUL NR. 2947**

Oficiul de Cadastru și Publicitate Imobiliară PRAHOVA
Biroul de Cadastru și Publicitate Imobiliară Ploiești

A. Partea I. Descrierea imobilului

TEREN Necunoscut

Adresa: Loc. Valea Cucului, Jud. Prahova

| Nr. Crt | Nr cadastral Nr. topografic | Suprafața* (mp) | Observații / Referințe |
|---------|-----------------------------|-----------------|---------------------------------------|
| A1 | | 6.723 | Sector cadastral:12 Teren imprejmuit; |

B. Partea II. Proprietari și acte

| Inscrieri privitoare la dreptul de proprietate și alte drepturi reale | | Referințe |
|--|---|-----------|
| / | | |
| Act Normativ nr. 7, din 13/03/1996 emis de PARLAMENTUL ROMANIEI (ART. 13); | | |
| B1 | Inscrierea posesiei, drept de PROPRIETATE, dobandit prin Lege, cota actuala 1/1 1) NEIDENTIFICAT NEIDENTIFICAT | A1 |
| B2 | SE NOTEAZA MENTIUNEA DE PROPRIETAR NEIDENTIFICAT | A1 |

C. Partea III. SARCINI .

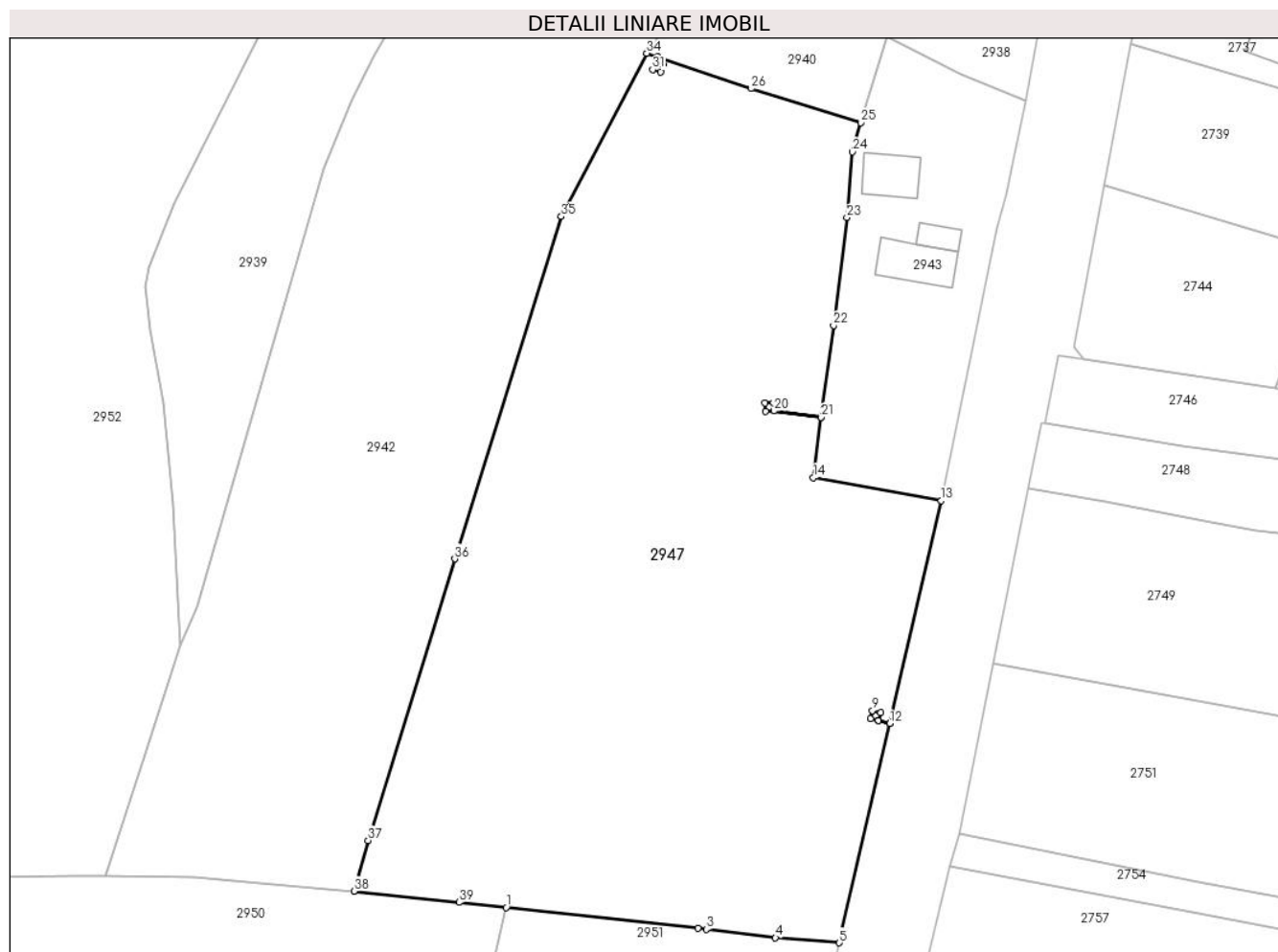
| Inscrieri privind dezmembramintele dreptului de proprietate, drepturi reale de garanție și sarcini | Referințe |
|--|-----------|
| NU SUNT | |

Anexa Nr. 1 La Partea I

Teren

| Nr cadastral | Suprafața (mp)* | Observații / Referințe |
|--------------|-----------------|------------------------|
| | 6.723 | |

* Suprafața este determinată în planul de proiecție Stereo 70.



Date referitoare la teren

| Crt | Categorie folosință | Intravilan | Suprafața (mp) | Tarla | Parcelă | Nr. topo | Observații / Referințe |
|-----|---------------------|------------|----------------|-------|---------|----------|------------------------|
| 1 | arabil | DA | 6.667 | 11 | 537,538 | - | |
| 2 | arabil | NU | 56 | 11 | 537,538 | - | |

Lungime Segmente

1) Valorile lungimilor segmentelor sunt obținute din proiecție în plan.

| Punct început | X / Y | Punct sfârșit | X / Y | Lungime segment (** (m)) |
|---------------|----------------------------|---------------|----------------------------|--------------------------|
| 1 | 596.529,305 396.342,506 | 2 | 596.556,893 396.339,507 | 27.751 |
| 3 | 596.558,077 396.339,336 | 4 | 596.568,041 396.338,157 | 10.034 |
| 5 | 596.577,225 396.337,423 | 6 | 596.584,502 396.368,924 | 32.33 |
| 7 | 596.582,851 396.369,334 | 8 | 596.581,689 396.369,633 | 1.2 |

| Punct început | X / Y | Punct sfârșit | X / Y | Lungime segment (** (m)) |
|---------------|----------------------------|---------------|----------------------------|--------------------------|
| 2 | 596.556,893 396.339,507 | 3 | 596.558,077 396.339,336 | 1.196 |
| 4 | 596.568,041 396.338,157 | 5 | 596.577,225 396.337,423 | 9.213 |
| 6 | 596.584,502 396.368,924 | 7 | 596.582,851 396.369,334 | 1.701 |
| 8 | 596.581,689 396.369,633 | 9 | 596.581,987 396.370,795 | 1.2 |

| Punct început | X / Y | Punct sfârșit | X / Y | Lungime segment (** (m) |
|---------------|----------------------------|---------------|----------------------------|-------------------------|
| 9 | 596.581,987 396.370,795 | 10 | 596.583,149 396.370,497 | 1.2 |
| 11 | 596.582,852 396.369,337 | 12 | 596.584,502 396.368,927 | 1.701 |
| 13 | 596.591,903 396.400,962 | 14 | 596.573,495 396.404,293 | 18.706 |
| 15 | 596.574,633 396.412,911 | 16 | 596.567,819 396.413,841 | 6.877 |
| 17 | 596.566,62 396.413,793 | 18 | 596.566,572 396.414,992 | 1.2 |
| 19 | 596.567,771 396.415,04 | 20 | 596.567,819 396.413,844 | 1.197 |
| 21 | 596.574,633 396.412,914 | 22 | 596.576,38 396.426,154 | 13.354 |
| 23 | 596.578,331 396.441,64 | 24 | 596.579,118 396.451,108 | 9.5 |
| 25 | 596.580,286 396.455,284 | 26 | 596.564,51 396.460,176 | 16.518 |
| 27 | 596.551,073 396.464,744 | 28 | 596.550,738 396.464,049 | 0.771 |
| 29 | 596.551,884 396.463,702 | 30 | 596.551,535 396.462,554 | 1.2 |
| 31 | 596.550,387 396.462,902 | 32 | 596.550,736 396.464,05 | 1.2 |
| 33 | 596.551,07 396.464,744 | 34 | 596.549,533 396.465,267 | 1.624 |
| 35 | 596.537,244 396.441,796 | 36 | 596.521,912 396.392,595 | 51.535 |
| 37 | 596.509,459 396.352,119 | 38 | 596.507,42 396.344,846 | 7.553 |
| 39 | 596.522,529 396.343,243 | 1 | 596.529,305 396.342,506 | 6.816 |

| Punct început | X / Y | Punct sfârșit | X / Y | Lungime segment (** (m) |
|---------------|----------------------------|---------------|----------------------------|-------------------------|
| 10 | 596.583,149 396.370,497 | 11 | 596.582,852 396.369,337 | 1.197 |
| 12 | 596.584,502 396.368,927 | 13 | 596.591,903 396.400,962 | 32.88 |
| 14 | 596.573,495 396.404,293 | 15 | 596.574,633 396.412,911 | 8.693 |
| 16 | 596.567,819 396.413,841 | 17 | 596.566,62 396.413,793 | 1.2 |
| 18 | 596.566,572 396.414,992 | 19 | 596.567,771 396.415,04 | 1.2 |
| 20 | 596.567,819 396.413,844 | 21 | 596.574,633 396.412,914 | 6.877 |
| 22 | 596.576,38 396.426,154 | 23 | 596.578,331 396.441,64 | 15.609 |
| 24 | 596.579,118 396.451,108 | 25 | 596.580,286 396.455,284 | 4.336 |
| 26 | 596.564,51 396.460,176 | 27 | 596.551,073 396.464,744 | 14.191 |
| 28 | 596.550,738 396.464,049 | 29 | 596.551,884 396.463,702 | 1.197 |
| 30 | 596.551,535 396.462,554 | 31 | 596.550,387 396.462,902 | 1.2 |
| 32 | 596.550,736 396.464,05 | 33 | 596.551,07 396.464,744 | 0.771 |
| 34 | 596.549,533 396.465,267 | 35 | 596.537,244 396.441,796 | 26.494 |
| 36 | 596.521,912 396.392,595 | 37 | 596.509,459 396.352,119 | 42.348 |
| 38 | 596.507,42 396.344,846 | 39 | 596.522,529 396.343,243 | 15.194 |

** Lungimile segmentelor sunt determinate în planul de proiecție Stereo 70 și sunt rotunjite la 1 milimetru.

*** Distanța dintre puncte este formată din segmente cumulate ce sunt mai mici decât valoarea 1 milimetru.

**DATE DESPRE IMOBILUL NR. 2948**

Oficiul de Cadastru și Publicitate Imobiliară PRAHOVA
Biroul de Cadastru și Publicitate Imobiliară Ploiești

A. Partea I. Descrierea imobilului

TEREN Intravilan

Adresa: Loc. Valea Cucului, Jud. Prahova

| Nr. Crt | Nr cadastral Nr. topografic | Suprafața* (mp) | Observații / Referințe |
|---------|-----------------------------|-----------------|---|
| A1 | | 1 | Sector cadastral:12 Teren neimpregmuit; |

Construcții

| Crt | Nr cadastral Nr. topografic | Adresa | Observații / Referințe |
|------|-----------------------------|----------------------------------|---|
| A1.1 | | Loc. Valea Cucului, Jud. Prahova | Nr. niveluri:1; S. construita la sol:1 mp; STALP ENERGIE ELECTRICA LEA 20KV |

B. Partea II. Proprietari și acte

| Inscrieri privitoare la dreptul de proprietate și alte drepturi reale | | Referințe |
|---|--|-----------|
| / | | |
| Act Normativ nr. 123, din 10/07/2012 emis de PARLAMENTUL ROMANIEI; | | |
| B1 | Intabulare, drept de PROPRIETATE, dobandit prin Lege, cota actuala 1/1 1) STATUL ROMAN, CIF:9999999999999, DOMENIU PUBLIC | A1, A1.1 |
| Act Normativ nr. 980, din 16/12/2015 emis de GUVERNUL ROMANIEI; | | |
| B2 | Intabulare, drept de ADMINISTRARE, dobandit prin Lege 1) MINISTERUL ECONOMIEI, ENERGIEI SI MEDIULUI DE AFACERI, CIF:9999999999999 | A1, A1.1 |
| Act Administrativ nr. 9, din 07/10/2005 emis de MINISTERUL ECONOMIEI SI COMERTULUI (ACT ADITIONAL 1/10.06.2008 EMIS DE MINISTERUL ECONOMIEI SI FINANTELOR, ACT ADITIONAL 2/18.06.2015 EMIS DE MINISTERUL ENERGIEI, INTREPRINDERILOR MICI SI MIJLOCII SI MEDIULUI DE AFACERI, ACT ADITIONAL 3/10.02.2016 EMIS DE MINISTERUL ENERGIEI, ACT ADITIONAL 4/02.03.2017 EMIS DE MINISTERUL ENERGIEI); | | |
| B3 | Intabulare, drept de CONCESIUNE, dobandit prin Lege 1) DISTRIBUTIE ENERGIE ELECTRICA ROMANIA SA, CIF:14476722 | A1, A1.1 |

C. Partea III. SARCINI .

| Inscrieri privind dezmembramintele dreptului de proprietate, drepturi reale de garanție și sarcini | Referințe |
|--|-----------|
| NU SUNT | |

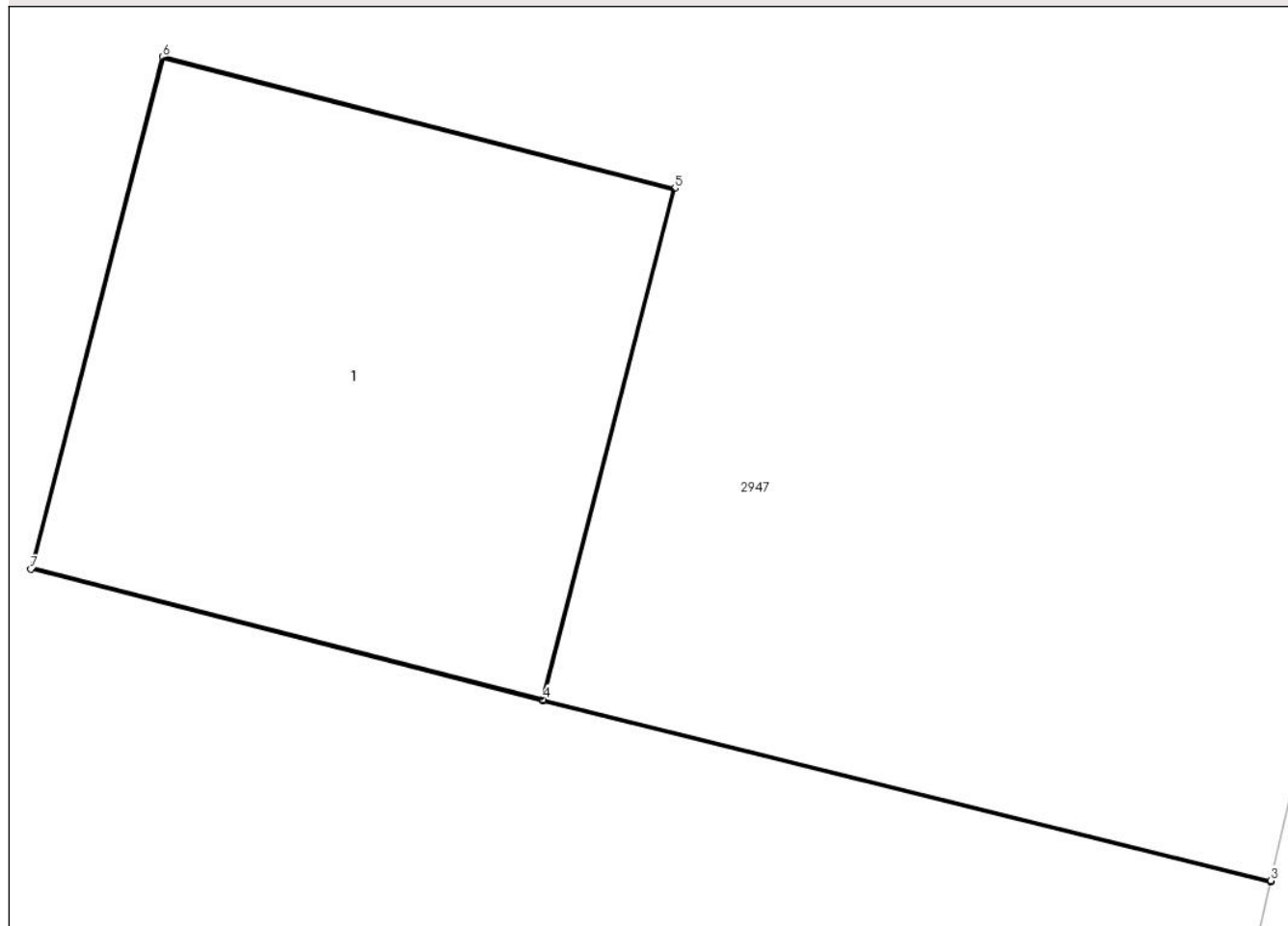
Anexa Nr. 1 La Partea I

Teren

| Nr cadastral | Suprafața (mp)* | Observații / Referințe |
|--------------|-----------------|------------------------|
| | 1 | |

* Suprafața este determinată în planul de proiecție Stereo 70.

DETALII LINIARE IMOBIL



Date referitoare la teren

| Crt | Categorie folosință | Intravilan | Suprafața (mp) | Tarla | Parcelă | Nr. topo | Observații / Referințe |
|-----|---------------------|------------|----------------|-------|---------|----------|------------------------|
| 1 | curți constructii | DA | 1 | - | - | - | |

Date referitoare la construcții

| Crt | Număr | Destinație construcție | Supraf. (mp) | Situație juridică | Observații / Referințe |
|------|-------|--------------------------------------|--------------|-------------------|---|
| A1.1 | | construcții industriale și edilitare | 1 | Cu acte | Nr. niveluri:1; S. construită la sol:1 mp; STALP ENERGIE ELECTRICA LEA 20KV |

Lungime Segmente

1) Valorile lungimilor segmentelor sunt obținute din proiecție în plan.

| Punct început | X / Y | Punct sfârșit | X / Y | Lungime segment (** (m)) |
|---------------|----------------------------|---------------|----------------------------|--------------------------|
| 1 | 596.582,851 396.369,334 | 2 | 596.584,502 396.368,924 | 1.701 |
| 2 | 596.584,502 396.368,924 | 3 | 596.584,502 396.368,927 | 0.003 |
| 3 | 596.584,502 396.368,927 | 4 | 596.582,852 396.369,337 | 1.701 |

| Punct început | X / Y | Punct sfârșit | X / Y | Lungime segment (** (m) |
|---------------|----------------------------|---------------|----------------------------|-------------------------|
| 4 | 596.582,852 396.369,337 | 5 | 596.583,149 396.370,497 | 1.197 |
| 5 | 596.583,149 396.370,497 | 6 | 596.581,987 396.370,795 | 1.2 |
| 6 | 596.581,987 396.370,795 | 7 | 596.581,689 396.369,633 | 1.2 |
| 7 | 596.581,689 396.369,633 | 1 | 596.582,851 396.369,334 | 1.2 |

** Lungimile segmentelor sunt determinate în planul de proiecție Stereo 70 și sunt rotunjite la 1 milimetru.

*** Distanța dintre puncte este formată din segmente cumulate ce sunt mai mici decât valoarea 1 milimetru.

**DATE DESPRE IMOBILUL NR. 2949**

Oficiul de Cadastru și Publicitate Imobiliară PRAHOVA
Biroul de Cadastru și Publicitate Imobiliară Ploiești

A. Partea I. Descrierea imobilului

TEREN Extravilan

Adresa: Jud. Prahova

| Nr. Crt | Nr cadastral Nr. topografic | Suprafața* (mp) | Observații / Referințe |
|---------|--------------------------------|-----------------|---|
| A1 | | 1.016 | Sector cadastral:12 Teren neimprejmuit; |

B. Partea II. Proprietari și acte

| Inscrieri privitoare la dreptul de proprietate și alte drepturi reale | | Referințe |
|--|--|-----------|
| / | | |
| Act Administrativ nr. 467, din 06/10/2004 emis de COMISIA JUDETEANA PRAHOVA; | | |
| B1 | Intabulare, drept de PROPRIETATE, dobandit prin Reconstituire, cota actuala 1/1 1) IANCU D ALEXANDRINA 2) GHITA D ECATERINA 3) BARBU D VASILICA 4) PANA ION PAUNA 5) PREDĂ D NICULINA | A1 |

C. Partea III. SARCINI .

| Inscrieri privind dezmembramintele dreptului de proprietate, drepturi reale de garanție și sarcini | Referințe |
|--|-----------|
| NU SUNT | |

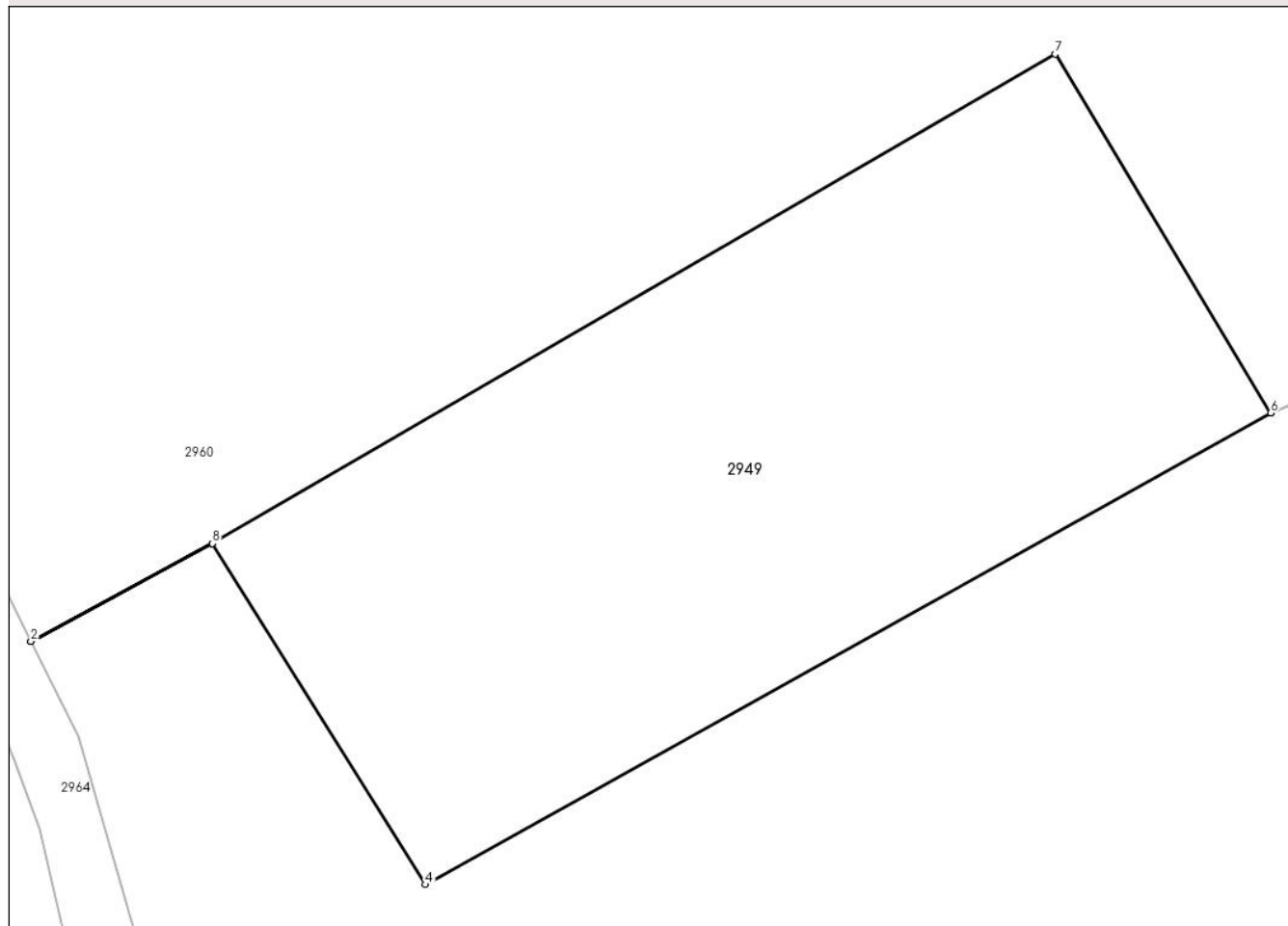
Anexa Nr. 1 La Partea I

Teren

| | | |
|--------------|-----------------|------------------------|
| Nr cadastral | Suprafața (mp)* | Observații / Referințe |
| | 1.016 | |

* Suprafața este determinată în planul de proiecție Stereo 70.

DETALII LINIARE IMOBIL



Date referitoare la teren

| Crt | Categorie folosință | Intra vilan | Suprafața (mp) | Tarla | Parcelă | Nr. topo | Observații / Referințe |
|-----|---------------------|-------------|----------------|-------|---------|----------|------------------------|
| 1 | padure | NU | 1.016 | 38 | 1083/8 | - | |

Lungime Segmente

1) Valorile lungimilor segmentelor sunt obținute din proiecție în plan.

| Punct început | X / Y | Punct sfârșit | X / Y | Lungime segment (** (m) |
|---------------|----------------------------|---------------|----------------------------|-------------------------|
| 1 | 595.864,963 396.349,142 | 2 | 595.864,964 396.349,139 | 0.003 |
| 2 | 595.864,964 396.349,139 | 3 | 595.874,13 396.354,085 | 10.415 |
| 3 | 595.874,13 396.354,085 | 4 | 595.884,893 396.336,866 | 20.306 |
| 4 | 595.884,893 396.336,866 | 5 | 595.927,6 396.360,677 | 48.897 |
| 5 | 595.927,6 396.360,677 | 6 | 595.927,599 396.360,679 | 0.003 |

| Punct început | X / Y | Punct sfârșit | X / Y | Lungime segment (** (m) |
|---------------|----------------------------|---------------|----------------------------|-------------------------|
| 6 | 595.927,599 396.360,679 | 7 | 595.916,714 396.378,804 | 21.142 |
| 7 | 595.916,714 396.378,804 | 8 | 595.874,128 396.354,088 | 49.239 |
| 8 | 595.874,128 396.354,088 | 1 | 595.864,963 396.349,142 | 10.415 |

** Lungimile segmentelor sunt determinate în planul de proiecție Stereo 70 și sunt rotunjite la 1 milimetru.

*** Distanța dintre puncte este formată din segmente cumulate ce sunt mai mici decât valoarea 1 milimetru.

**DATE DESPRE IMOBILUL NR. 2950**

Oficiul de Cadastru și Publicitate Imobiliară PRAHOVA
Biroul de Cadastru și Publicitate Imobiliară Ploiești

A. Partea I. Descrierea imobilului

TEREN Necunoscut

Adresa: Loc. Valea Cucului, Jud. Prahova

| Nr. Crt | Nr cadastral Nr. topografic | Suprafața* (mp) | Observații / Referințe |
|---------|-----------------------------|------------------------------------|---|
| A1 | 20871 | Din acte: 1.952 Masurata: 1.328 | Sector cadastral:12 Teren neimprejmuit; |

B. Partea II. Proprietari și acte

| Inscrieri privitoare la dreptul de proprietate și alte drepturi reale | | Referințe |
|---|---|-----------|
| 37689 / 21/04/2015 | | |
| Act Notarial nr. 1537, din 01/04/2015 emis de NP IVAN CONSTANTIN; | | |
| B2 | Intabulare, drept de PROPRIETATEcumparare ca bun comun, dobandit prin Conventie, cota actuala 1/1 1) NICOARA ALEXANDRU 2) NICOARA ELENA | A1 |

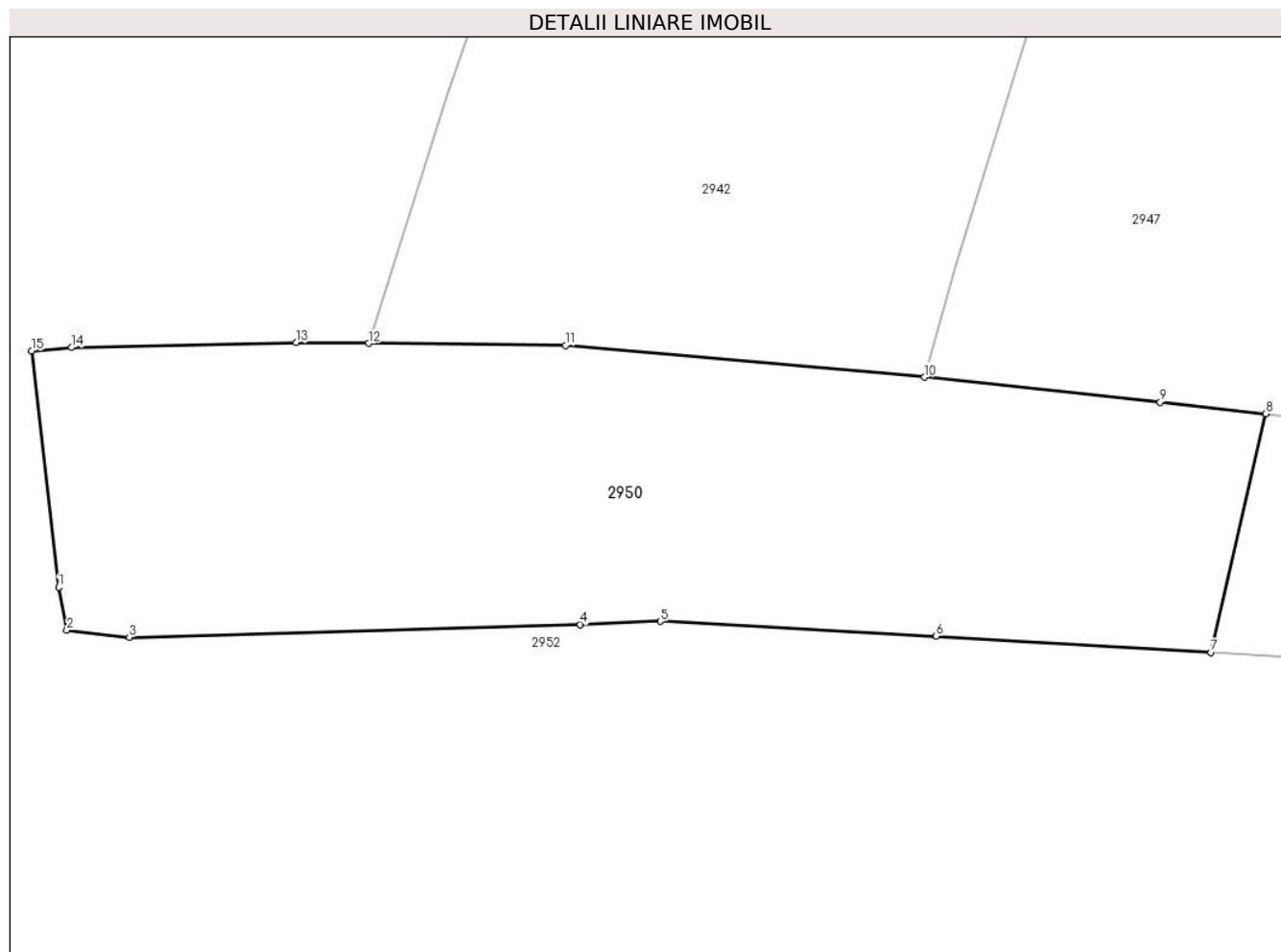
C. Partea III. SARCINI .

| Inscrieri privind dezmembramintele dreptului de proprietate, drepturi reale de garanție și sarcini | Referințe |
|--|-----------|
| NU SUNT | |

Anexa Nr. 1 La Partea I**Teren**

| | | |
|--------------|------------------------------------|------------------------|
| Nr cadastral | Suprafața (mp)* | Observații / Referințe |
| 20871 | Din acte: 1.952 Masurata: 1.328 | |

* Suprafața este determinată în planul de proiecție Stereo 70.

**Date referitoare la teren**

| Crt | Categorie folosință | Intra vilan | Suprafața (mp) | Tarla | Parcelă | Nr. topo | Observații / Referințe |
|-----|---------------------|-------------|----------------|-------|---------|----------|------------------------|
| 1 | vie | NU | 421 | 11 | 539 | - | |
| 2 | vie | DA | 907 | 11 | 539 | - | |

Lungime Segmente

1) Valorile lungimilor segmentelor sunt obținute din proiecție în plan.

| Punct început | X / Y | Punct sfârșit | X / Y | Lungime segment (** (m) |
|---------------|----------------------------|---------------|----------------------------|-------------------------|
| 1 | 596.451,872 396.331,377 | 2 | 596.452,406 396.328,621 | 2.807 |
| 2 | 596.452,406 396.328,621 | 3 | 596.456,401 396.328,155 | 4.022 |
| 3 | 596.456,401 396.328,155 | 4 | 596.485,342 396.328,984 | 28.953 |
| 4 | 596.485,342 396.328,984 | 5 | 596.490,463 396.329,187 | 5.125 |

| Punct început | X / Y | Punct sfârşit | X / Y | Lungime segment (** (m) |
|---------------|----------------------------|---------------|----------------------------|-------------------------|
| 5 | 596.490,463 396.329,187 | 6 | 596.508,164 396.328,242 | 17.726 |
| 6 | 596.508,164 396.328,242 | 7 | 596.525,796 396.327,192 | 17.663 |
| 7 | 596.525,796 396.327,192 | 8 | 596.529,305 396.342,506 | 15.711 |
| 8 | 596.529,305 396.342,506 | 9 | 596.522,529 396.343,243 | 6.816 |
| 9 | 596.522,529 396.343,243 | 10 | 596.507,42 396.344,846 | 15.194 |
| 10 | 596.507,42 396.344,846 | 11 | 596.484,376 396.346,895 | 23.135 |
| 11 | 596.484,376 396.346,895 | 12 | 596.471,751 396.347,022 | 12.625 |
| 12 | 596.471,751 396.347,022 | 13 | 596.467,116 396.347,069 | 4.636 |
| 13 | 596.467,116 396.347,069 | 14 | 596.452,701 396.346,755 | 14.418 |
| 14 | 596.452,701 396.346,755 | 15 | 596.450,14 396.346,528 | 2.571 |
| 15 | 596.450,14 396.346,528 | 1 | 596.451,872 396.331,377 | 15.25 |

** Lungimile segmentelor sunt determinate în planul de proiecție Stereo 70 și sunt rotunjite la 1 milimetru.

*** Distanța dintre puncte este formată din segmente cumulate ce sunt mai mici decât valoarea 1 milimetru.

**DATE DESPRE IMOBILUL NR. 2951**

Oficiul de Cadastru și Publicitate Imobiliară PRAHOVA
Biroul de Cadastru și Publicitate Imobiliară Ploiești

A. Partea I. Descrierea imobilului

TEREN Intravilan

Adresa: Loc. Valea Cucului, Jud. Prahova

| Nr. Crt | Nr cadastral Nr. topografic | Suprafața* (mp) | Observații / Referințe |
|---------|-----------------------------|----------------------------------|---------------------------------------|
| A1 | 20870 | Din acte: 1.952 Masurata: 702 | Sector cadastral:12 Teren imprejmuit; |

B. Partea II. Proprietari și acte

| Inscrieri privitoare la dreptul de proprietate și alte drepturi reale | | Referințe |
|---|---|-----------|
| 31546 / 02/04/2015 | | |
| Act Notarial nr. 1537, din 01/04/2015 emis de NP IVAN CONSTANTIN; | | |
| B2 | Intabulare, drept de PROPRIETATEcumparare ca bun comun, dobandit prin Conventie, cota actuala 1/1 1) NICOARA ALEXANDRU 2) NICOARA ELENA | A1 |

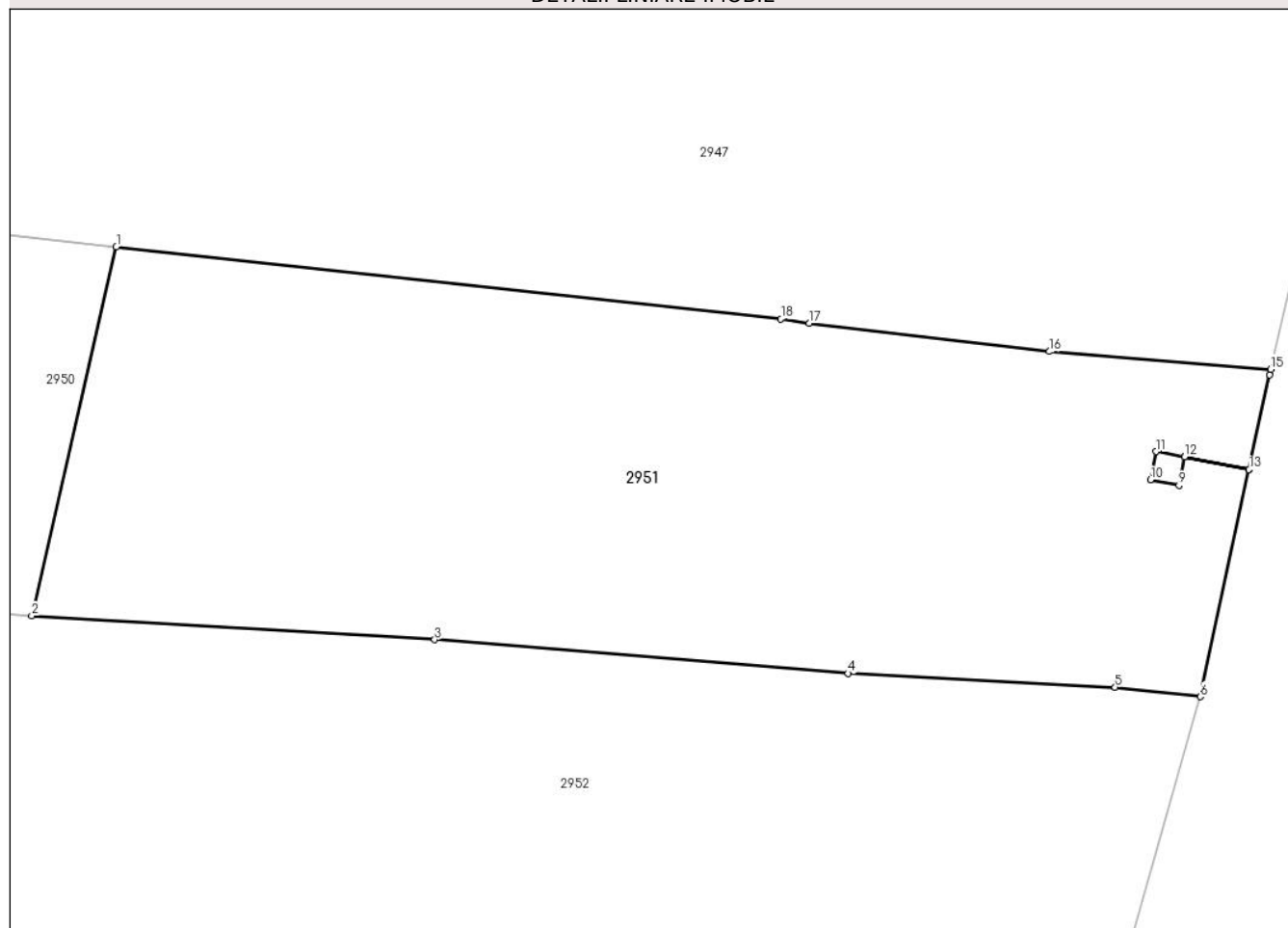
C. Partea III. SARCINI .

| Inscrieri privind dezmembramintele dreptului de proprietate, drepturi reale de garanție și sarcini | Referințe |
|--|-----------|
| NU SUNT | |

Anexa Nr. 1 La Partea I**Teren**

| | | |
|--------------|----------------------------------|------------------------|
| Nr cadastral | Suprafața (mp)* | Observații / Referințe |
| 20870 | Din acte: 1.952 Masurata: 702 | |

* Suprafața este determinată în planul de proiecție Stereo 70.

DETALII LINIARE IMOBIL**Date referitoare la teren**

| Crt | Categorie folosință | Intravilan | Suprafața (mp) | Tarla | Parcelă | Nr. topo | Observații / Referințe |
|-----|---------------------|------------|----------------|-------|---------|----------|------------------------|
| 1 | arabil | DA | 234 | 31 | 883/7 | - | |
| 2 | vie | DA | 468 | 11 | 539 | - | |

Lungime Segmente

1) Valorile lungimilor segmentelor sunt obținute din proiecție în plan.

| Punct început | X / Y | Punct sfârșit | X / Y | Lungime segment (** (m) |
|---------------|----------------------------|---------------|----------------------------|-------------------------|
| 1 | 596.529,305 396.342,506 | 2 | 596.525,796 396.327,192 | 15.711 |
| 2 | 596.525,796 396.327,192 | 3 | 596.542,516 396.326,196 | 16.75 |
| 3 | 596.542,516 396.326,196 | 4 | 596.559,686 396.324,798 | 17.227 |
| 4 | 596.559,686 396.324,798 | 5 | 596.570,765 396.324,229 | 11.094 |

| Punct început | X / Y | Punct sfârşit | X / Y | Lungime segment (** (m) |
|---------------|----------------------------|---------------|----------------------------|-------------------------|
| 5 | 596.570,765 396.324,229 | 6 | 596.574,306 396.323,833 | 3.563 |
| 6 | 596.574,306 396.323,833 | 7 | 596.576,326 396.333,252 | 9.633 |
| 7 | 596.576,326 396.333,252 | 8 | 596.573,639 396.333,78 | 2.738 |
| 8 | 596.573,639 396.333,78 | 9 | 596.573,415 396.332,604 | 1.197 |
| 9 | 596.573,415 396.332,604 | 10 | 596.572,236 396.332,828 | 1.2 |
| 10 | 596.572,236 396.332,828 | 11 | 596.572,461 396.334,007 | 1.2 |
| 11 | 596.572,461 396.334,007 | 12 | 596.573,64 396.333,782 | 1.2 |
| 12 | 596.573,64 396.333,782 | 13 | 596.576,327 396.333,255 | 2.738 |
| 13 | 596.576,327 396.333,255 | 14 | 596.577,172 396.337,195 | 4.03 |
| 14 | 596.577,172 396.337,195 | 15 | 596.577,225 396.337,423 | 0.234 |
| 15 | 596.577,225 396.337,423 | 16 | 596.568,041 396.338,157 | 9.213 |
| 16 | 596.568,041 396.338,157 | 17 | 596.558,077 396.339,336 | 10.034 |
| 17 | 596.558,077 396.339,336 | 18 | 596.556,893 396.339,507 | 1.196 |
| 18 | 596.556,893 396.339,507 | 1 | 596.529,305 396.342,506 | 27.751 |

** Lungimile segmentelor sunt determinate în planul de proiecție Stereo 70 și sunt rotunjite la 1 milimetru.

*** Distanța dintre puncte este formată din segmente cumulate ce sunt mai mici decât valoarea 1 milimetru.

**DATE DESPRE IMOBILUL NR. 2952**

Oficiul de Cadastru și Publicitate Imobiliară PRAHOVA
Biroul de Cadastru și Publicitate Imobiliară Ploiești

A. Partea I. Descrierea imobilului

TEREN Necunoscut

Adresa: Loc. Valea Cucului, Jud. Prahova

| Nr. Crt | Nr cadastral Nr. topografic | Suprafața* (mp) | Observații / Referințe |
|---------|--------------------------------|-----------------|--|
| A1 | | 39.890 | Sector cadastral:12 Teren neimprejmit; |

B. Partea II. Proprietari și acte

| Inscrieri privitoare la dreptul de proprietate și alte drepturi reale | | Referințe |
|--|---|-----------|
| / | | |
| Act Normativ nr. 7, din 13/03/1996 emis de PARLAMENTUL ROMANIEI (ART. 13); | | |
| B1 | Inscrierea posesiei, drept de PROPRIETATE, dobandit prin Lege, cota actuala 1/1 1) NEIDENTIFICAT NEIDENTIFICAT | A1 |
| B2 | SE NOTEAZA MENTIUNEA DE PROPRIETAR NEIDENTIFICAT | A1 |

C. Partea III. SARCINI .

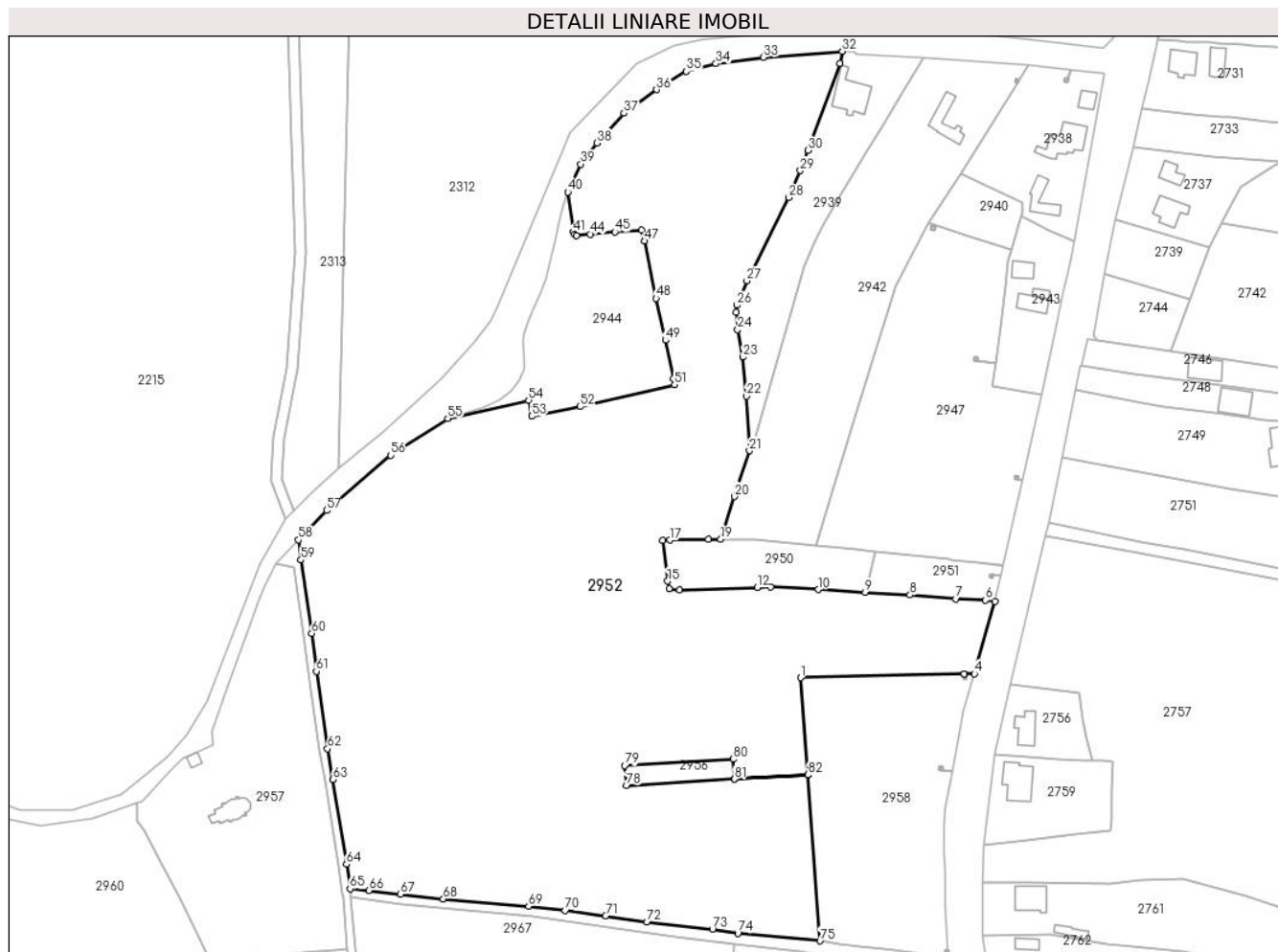
| Inscrieri privind dezmembramintele dreptului de proprietate, drepturi reale de garanție și sarcini | Referințe |
|--|-----------|
| NU SUNT | |

Anexa Nr. 1 La Partea I

Teren

| Nr cadastral | Suprafața (mp)* | Observații / Referințe |
|--------------|-----------------|------------------------|
| | 39.890 | |

* Suprafața este determinată în planul de proiecție Stereo 70.



Date referitoare la teren

| Crt | Categorie folosință | Intravilan | Suprafața (mp) | Tarla | Parcelă | Nr. topo | Observații / Referințe |
|-----|---------------------|------------|----------------|-------|--------------------|----------|------------------------|
| 1 | arabil | DA | 7.389 | 31 | 883/1, ..., 883/19 | - | |
| 2 | arabil | NU | 32.501 | 31 | 883/1, ..., 883/19 | - | |

Lungime Segmente

1) Valorile lungimilor segmentelor sunt obținute din proiecție în plan.

| Punct început | X / Y | Punct sfârșit | X / Y | Lungime segment | Punct început | X / Y | Punct sfârșit | X / Y | Lungime segment | Punct început | X / Y | Punct sfârșit | X / Y | Lungime segment |
|---------------|----------------------------|---------------|----------------------------|-----------------|---------------|----------------------------|---------------|----------------------------|-----------------|---------------|----------------------------|---------------|----------------------------|-----------------|
| 1 | 596.501,58 396.295,33 | 2 | 596.562,707 396.296,665 | 61.14 2 | 2 | 596.562,707 396.296,665 | 3 | 596.562,71 396.296,665 | 0.003 | 3 | 596.562,71 396.296,665 | 4 | 596.566,61 396.296,75 | 3.901 |
| 4 | 596.566,61 396.296,75 | 5 | 596.574,306 396.323,833 | 28.15 5 | 5 | 596.574,306 396.323,833 | 6 | 596.570,765 396.324,229 | 3.563 | 6 | 596.570,765 396.324,229 | 7 | 596.559,686 396.324,798 | 11.09 4 |
| 7 | 596.559,686 396.324,798 | 8 | 596.542,516 396.326,196 | 17.22 7 | 8 | 596.542,516 396.326,196 | 9 | 596.525,796 396.327,192 | 16.75 | 9 | 596.525,796 396.327,192 | 10 | 596.508,164 396.328,242 | 17.66 3 |
| 10 | 596.508,164 396.328,242 | 11 | 596.490,463 396.329,187 | 17.72 6 | 11 | 596.490,463 396.329,187 | 12 | 596.485,342 396.328,984 | 5.125 | 12 | 596.485,342 396.328,984 | 13 | 596.456,401 396.328,155 | 28.95 3 |

| Punct început | X / Y | Punct sfârșit | X / Y | Lungime segment | Punct început | X / Y | Punct sfârșit | X / Y | Lungime segment | Punct început | X / Y | Punct sfârșit | X / Y | Lungime segment |
|---------------|----------------------------|---------------|----------------------------|-----------------|---------------|----------------------------|---------------|----------------------------|-----------------|---------------|----------------------------|---------------|----------------------------|-----------------|
| 13 | 596.456,401 396.328,155 | 14 | 596.452,406 396.328,621 | 4.022 | 14 | 596.452,406 396.328,621 | 15 | 596.451,872 396.331,377 | 2.807 | 15 | 596.451,872 396.331,377 | 16 | 596.450,14 396.346,528 | 15.25 |
| 16 | 596.450,14 396.346,528 | 17 | 596.452,701 396.346,755 | 2.571 | 17 | 596.452,701 396.346,755 | 18 | 596.467,116 396.347,069 | 14.418 | 18 | 596.467,116 396.347,069 | 19 | 596.471,751 396.347,022 | 4.636 |
| 19 | 596.471,751 396.347,022 | 20 | 596.476,853 396.362,988 | 16.761 | 20 | 596.476,853 396.362,988 | 21 | 596.482,515 396.380,148 | 18.07 | 21 | 596.482,515 396.380,148 | 22 | 596.481,335 396.400,492 | 20.377 |
| 22 | 596.481,335 396.400,492 | 23 | 596.480,036 396.415,058 | 14.624 | 23 | 596.480,036 396.415,058 | 24 | 596.478,048 396.425,42 | 10.551 | 24 | 596.478,048 396.425,42 | 25 | 596.477,438 396.431,746 | 6.355 |
| 25 | 596.477,438 396.431,746 | 26 | 596.477,873 396.434,512 | 2.8 | 26 | 596.477,873 396.434,512 | 27 | 596.481,519 396.443,603 | 9.795 | 27 | 596.481,519 396.443,603 | 28 | 596.497,164 396.474,694 | 34.806 |
| 28 | 596.497,164 396.474,694 | 29 | 596.501,518 396.484,808 | 11.011 | 29 | 596.501,518 396.484,808 | 30 | 596.504,411 396.492,32 | 8.05 | 30 | 596.504,411 396.492,32 | 31 | 596.516,267 396.524,802 | 34.578 |
| 31 | 596.516,267 396.524,802 | 32 | 596.517,188 396.529,356 | 4.646 | 32 | 596.517,188 396.529,356 | 33 | 596.487,77 396.527,163 | 29.5 | 33 | 596.487,77 396.527,163 | 34 | 596.469,931 396.524,758 | 18.0 |
| 34 | 596.469,931 396.524,758 | 35 | 596.458,802 396.521,859 | 11.5 | 35 | 596.458,802 396.521,859 | 36 | 596.447,759 396.515,001 | 13.0 | 36 | 596.447,759 396.515,001 | 37 | 596.435,611 396.506,2 | 15.0 |
| 37 | 596.435,611 396.506,2 | 38 | 596.425,499 396.495,122 | 15.0 | 38 | 596.425,499 396.495,122 | 39 | 596.419,371 396.487,219 | 10.0 | 39 | 596.419,371 396.487,219 | 40 | 596.414,613 396.476,798 | 11.456 |
| 40 | 596.414,613 396.476,798 | 41 | 596.416,544 396.461,796 | 15.126 | 41 | 596.416,544 396.461,796 | 42 | 596.417,105 396.460,869 | 1.084 | 42 | 596.417,105 396.460,869 | 43 | 596.417,745 396.460,454 | 0.763 |
| 43 | 596.417,745 396.460,454 | 44 | 596.422,864 396.461,045 | 5.153 | 44 | 596.422,864 396.461,045 | 45 | 596.432,185 396.461,878 | 9.358 | 45 | 596.432,185 396.461,878 | 46 | 596.442,177 396.462,565 | 10.016 |
| 46 | 596.442,177 396.462,565 | 47 | 596.443,167 396.458,459 | 4.224 | 47 | 596.443,167 396.458,459 | 48 | 596.447,574 396.437,026 | 21.881 | 48 | 596.447,574 396.437,026 | 49 | 596.451,05 396.421,382 | 16.026 |
| 49 | 596.451,05 396.421,382 | 50 | 596.454,035 396.407,036 | 14.653 | 50 | 596.454,035 396.407,036 | 51 | 596.454,436 396.404,834 | 2.238 | 51 | 596.454,436 396.404,834 | 52 | 596.419,147 396.396,583 | 36.241 |
| 52 | 596.419,147 396.396,583 | 53 | 596.401,113 396.392,961 | 18.394 | 53 | 596.401,113 396.392,961 | 54 | 596.399,866 396.399,025 | 6.191 | 54 | 596.399,866 396.399,025 | 55 | 596.369,654 396.392,142 | 30.986 |
| 55 | 596.369,654 396.392,142 | 56 | 596.348,258 396.378,454 | 25.4 | 56 | 596.348,258 396.378,454 | 57 | 596.324,371 396.357,766 | 31.6 | 57 | 596.324,371 396.357,766 | 58 | 596.313,8 396.346,848 | 15.197 |
| 58 | 596.313,8 396.346,848 | 59 | 596.314,776 396.339,314 | 7.596 | 59 | 596.314,776 396.339,314 | 60 | 596.318,814 396.311,888 | 27.722 | 60 | 596.318,814 396.311,888 | 61 | 596.320,516 396.297,738 | 14.252 |
| 61 | 596.320,516 396.297,738 | 62 | 596.324,729 396.268,772 | 29.271 | 62 | 596.324,729 396.268,772 | 63 | 596.326,731 396.257,212 | 11.732 | 63 | 596.326,731 396.257,212 | 64 | 596.331,776 396.225,597 | 32.015 |
| 64 | 596.331,776 396.225,597 | 65 | 596.333,12 396.216,447 | 9.248 | 65 | 596.333,12 396.216,447 | 66 | 596.340,192 396.215,829 | 7.099 | 66 | 596.340,192 396.215,829 | 67 | 596.352,004 396.214,38 | 11.9 |
| 67 | 596.352,004 396.214,38 | 68 | 596.368,008 396.212,625 | 16.1 | 68 | 596.368,008 396.212,625 | 69 | 596.399,888 396.209,858 | 32.0 | 69 | 596.399,888 396.209,858 | 70 | 596.413,596 396.208,27 | 13.8 |
| 70 | 596.413,596 396.208,27 | 71 | 596.428,665 396.206,276 | 15.2 | 71 | 596.428,665 396.206,276 | 72 | 596.444,207 396.204,056 | 15.7 | 72 | 596.444,207 396.204,056 | 73 | 596.468,656 396.201,339 | 24.6 |
| 73 | 596.468,656 396.201,339 | 74 | 596.478,13 396.199,783 | 9.6 | 74 | 596.478,13 396.199,783 | 75 | 596.508,86 396.196,975 | 30.858 | 75 | 596.508,86 396.196,975 | 76 | 596.504,27 396.258,984 | 62.178 |
| 76 | 596.504,27 396.258,984 | 77 | 596.476,807 396.257,413 | 27.508 | 77 | 596.476,807 396.257,413 | 78 | 596.436,476 396.255,059 | 40.4 | 78 | 596.436,476 396.255,059 | 79 | 596.435,798 396.262,491 | 7.463 |
| 79 | 596.435,798 396.262,491 | 80 | 596.476,329 396.264,857 | 40.6 | 80 | 596.476,329 396.264,857 | 81 | 596.476,807 396.257,416 | 7.456 | 81 | 596.476,807 396.257,416 | 82 | 596.504,27 396.258,987 | 27.508 |
| 82 | 596.504,27 396.258,987 | 1 | 596.501,58 396.295,33 | 36.443 | | | | | | | | | | |

** Lungimile segmentelor sunt determinate în planul de proiecție Stereo 70 și sunt rotunjite la 1 milimetru.

*** Distanța dintre puncte este formată din segmente cumulate ce sunt mai mici decât valoarea 1 milimetru.

**DATE DESPRE IMOBILUL NR. 2953**

Oficiul de Cadastru și Publicitate Imobiliară PRAHOVA
Biroul de Cadastru și Publicitate Imobiliară Ploiești

A. Partea I. Descrierea imobilului

TEREN Extravilan

Adresa: Jud. Prahova

| Nr. Crt | Nr cadastral Nr. topografic | Suprafața* (mp) | Observații / Referințe |
|---------|-----------------------------|-----------------|---|
| A1 | | 658 | Sector cadastral:12 Teren neimpregmuit; |

B. Partea II. Proprietari și acte

| Inscrieri privitoare la dreptul de proprietate și alte drepturi reale | Referințe |
|--|-----------|
| / | |
| Act Normativ nr. 7, din 13/03/1996 emis de PARLAMENTUL ROMANIEI; | |
| B1 | A1 |
| Intabulare, drept de PROPRIETATE, dobandit prin Lege, cota actuala 1/1 | |
| 1) COMUNA IORDACHEANU, CIF:2845800, DOMENIU PUBLIC | |

C. Partea III. SARCINI .

| Inscrieri privind dezmembramintele dreptului de proprietate, drepturi reale de garanție și sarcini | Referințe |
|--|-----------|
| NU SUNT | |

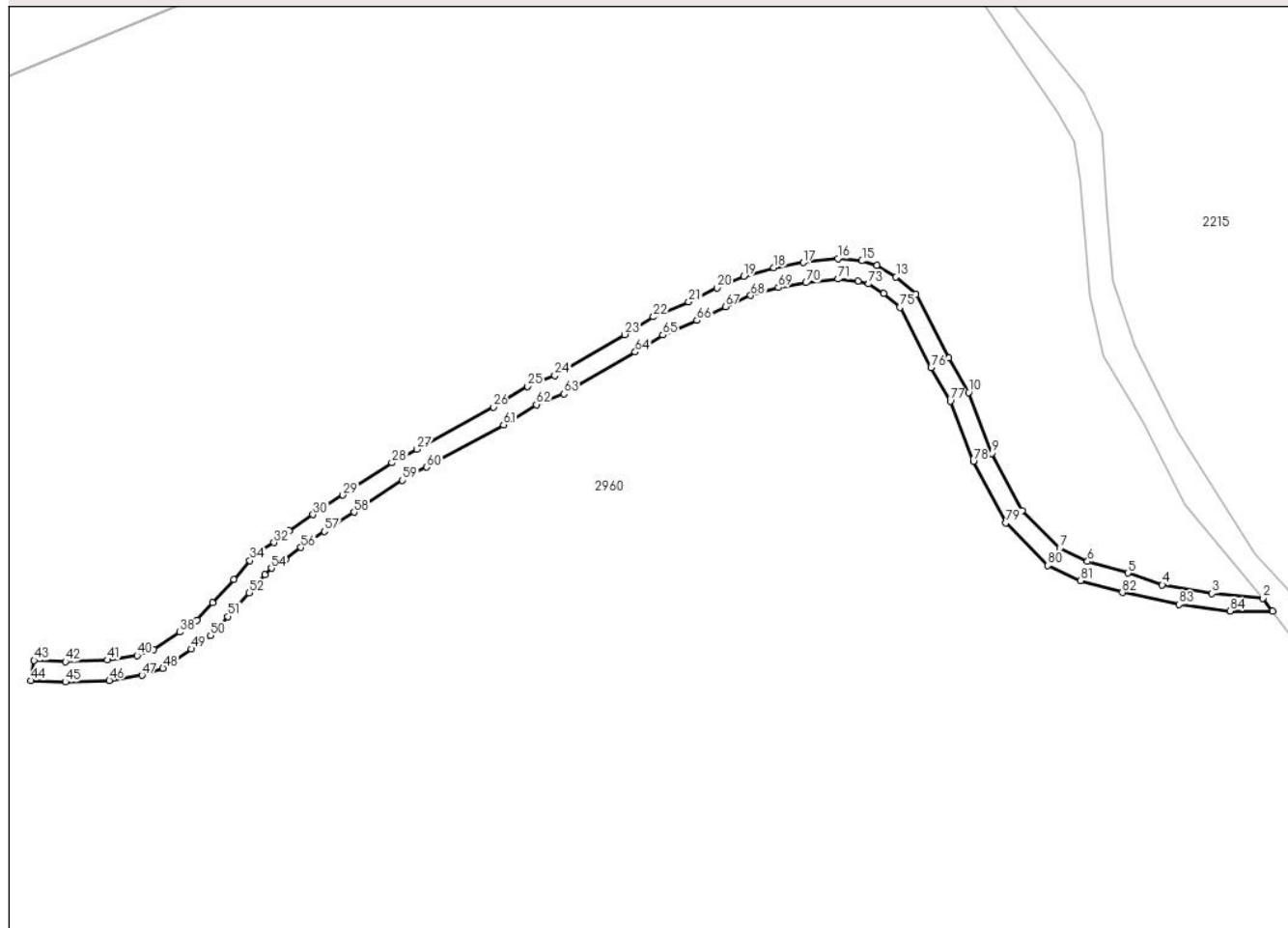
Anexa Nr. 1 La Partea I

Teren

| | | |
|--------------|-----------------|------------------------|
| Nr cadastral | Suprafața (mp)* | Observații / Referințe |
| | 658 | |

* Suprafața este determinată în planul de proiecție Stereo 70.

DETALII LINIARE IMOBIL



Date referitoare la teren

| Crt | Categorie folosință | Intravilan | Suprafața (mp) | Tarla | Parcelă | Nr. topo | Observații / Referințe |
|-----|---------------------|------------|----------------|-------|---------|----------|------------------------|
| 1 | drum | NU | 658 | - | - | - | |

Lungime Segmente

1) Valorile lungimilor segmentelor sunt obținute din proiecție în plan.

| Punct început | X / Y | Punct sfârșit | X / Y | Lungime segment |
|---------------|----------------------------|---------------|----------------------------|-----------------|
| 1 | 596.133,844 396.290,207 | 2 | 596.132,417 396.292,087 | 2.36 |
| 4 | 596.117,58 396.294,06 | 5 | 596.112,549 396.295,805 | 5.325 |
| 7 | 596.102,482 396.299,405 | 8 | 596.096,964 396.304,973 | 7.839 |
| 10 | 596.089,05 396.322,381 | 11 | 596.086,125 396.327,453 | 5.855 |
| 13 | 596.078,324 396.339,368 | 14 | 596.075,529 396.341,123 | 3.3 |
| 16 | 596.069,762 396.342,089 | 17 | 596.064,643 396.341,504 | 5.152 |
| 2 | 596.132,417 396.292,087 | 3 | 596.124,899 396.292,774 | 7.55 |
| 5 | 596.112,549 396.295,805 | 6 | 596.106,559 396.297,499 | 6.224 |
| 8 | 596.096,964 396.304,973 | 9 | 596.092,458 396.313,429 | 9.582 |
| 11 | 596.086,125 396.327,453 | 12 | 596.081,294 396.336,833 | 10.551 |
| 14 | 596.075,529 396.341,123 | 15 | 596.073,319 396.341,76 | 2.3 |
| 17 | 596.064,643 396.341,504 | 18 | 596.060,301 396.340,77 | 4.403 |
| 3 | 596.124,899 396.292,774 | 4 | 596.117,58 396.294,06 | 7.431 |
| 6 | 596.106,559 396.297,499 | 7 | 596.102,482 396.299,405 | 4.501 |
| 9 | 596.092,458 396.313,429 | 10 | 596.089,05 396.322,381 | 9.578 |
| 12 | 596.081,294 396.336,833 | 13 | 596.078,324 396.339,368 | 3.905 |
| 15 | 596.073,319 396.341,76 | 16 | 596.069,762 396.342,089 | 3.573 |
| 18 | 596.060,301 396.340,77 | 19 | 596.055,887 396.339,494 | 4.595 |

| Punct început | X / Y | Punct sfârșit | X / Y | Lungime segment | Punct început | X / Y | Punct sfârșit | X / Y | Lungime segment | Punct început | X / Y | Punct sfârșit | X / Y | Lungime segment |
|---------------|----------------------------|---------------|----------------------------|-----------------|---------------|----------------------------|---------------|----------------------------|-----------------|---------------|----------------------------|---------------|----------------------------|-----------------|
| 19 | 596.055,887 396.339,494 | 20 | 596.051,941 396.337,756 | 4.311 | 20 | 596.051,941 396.337,756 | 21 | 596.047,766 396.335,706 | 4.651 | 21 | 596.047,766 396.335,706 | 22 | 596.042,565 396.333,513 | 5.644 |
| 22 | 596.042,565 396.333,513 | 23 | 596.038,345 396.330,91 | 4.958 | 23 | 596.038,345 396.330,91 | 24 | 596.028,04 396.324,897 | 11.93 2 | 24 | 596.028,04 396.324,897 | 25 | 596.023,992 396.323,287 | 4.356 |
| 25 | 596.023,992 396.323,287 | 26 | 596.018,964 396.320,226 | 5.886 | 26 | 596.018,964 396.320,226 | 27 | 596.007,712 396.314,026 | 12.84 7 | 27 | 596.007,712 396.314,026 | 28 | 596.004,029 396.312,013 | 4.197 |
| 28 | 596.004,029 396.312,013 | 29 | 595.996,793 396.307,276 | 8.649 | 29 | 595.996,793 396.307,276 | 30 | 595.992,407 396.304,41 | 5.24 | 30 | 595.992,407 396.304,41 | 31 | 595.988,839 396.301,992 | 4.309 |
| 31 | 595.988,839 396.301,992 | 32 | 595.986,643 396.300,262 | 2.796 | 32 | 595.986,643 396.300,262 | 33 | 595.984,398 396.298,892 | 2.63 | 33 | 595.984,398 396.298,892 | 34 | 595.983,1 396.297,619 | 1.818 |
| 34 | 595.983,1 396.297,619 | 35 | 595.980,731 396.294,851 | 3.643 | 35 | 595.980,731 396.294,851 | 36 | 595.977,624 396.291,412 | 4.634 | 36 | 595.977,624 396.291,412 | 37 | 595.975,299 396.288,87 | 3.446 |
| 37 | 595.975,299 396.288,87 | 38 | 595.972,787 396.287,092 | 3.078 | 38 | 595.972,787 396.287,092 | 39 | 595.968,928 396.284,491 | 4.653 | 39 | 595.968,928 396.284,491 | 40 | 595.966,453 396.283,66 | 2.61 |
| 40 | 595.966,453 396.283,66 | 41 | 595.962,082 396.282,994 | 4.422 | 41 | 595.962,082 396.282,994 | 42 | 595.955,886 396.282,767 | 6.2 | 42 | 595.955,886 396.282,767 | 43 | 595.951,288 396.282,922 | 4.6 |
| 43 | 595.951,288 396.282,922 | 44 | 595.950,804 396.279,961 | 3.0 | 44 | 595.950,804 396.279,961 | 45 | 595.955,89 396.279,765 | 5.09 | 45 | 595.955,89 396.279,765 | 46 | 595.962,363 396.280,002 | 6.478 |
| 46 | 595.962,363 396.280,002 | 47 | 595.967,162 396.280,734 | 4.854 | 47 | 595.967,162 396.280,734 | 48 | 595.970,268 396.281,777 | 3.276 | 48 | 595.970,268 396.281,777 | 49 | 595.974,492 396.284,623 | 5.093 |
| 49 | 595.974,492 396.284,623 | 50 | 595.977,295 396.286,607 | 3.435 | 50 | 595.977,295 396.286,607 | 51 | 595.979,844 396.289,394 | 3.777 | 51 | 595.979,844 396.289,394 | 52 | 595.982,984 396.292,87 | 4.684 |
| 52 | 595.982,984 396.292,87 | 53 | 595.985,294 396.295,569 | 3.552 | 53 | 595.985,294 396.295,569 | 54 | 595.986,253 396.296,509 | 1.343 | 54 | 595.986,253 396.296,509 | 55 | 595.988,359 396.297,794 | 2.467 |
| 55 | 595.988,359 396.297,794 | 56 | 595.990,611 396.299,569 | 2.868 | 56 | 595.990,611 396.299,569 | 57 | 595.994,069 396.301,912 | 4.177 | 57 | 595.994,069 396.301,912 | 58 | 595.998,435 396.304,765 | 5.216 |
| 58 | 595.998,435 396.304,765 | 59 | 596.005,573 396.309,438 | 8.531 | 59 | 596.005,573 396.309,438 | 60 | 596.009,156 396.311,396 | 4.083 | 60 | 596.009,156 396.311,396 | 61 | 596.020,468 396.317,63 | 12.91 7 |
| 61 | 596.020,468 396.317,63 | 62 | 596.025,336 396.320,593 | 5.698 | 62 | 596.025,336 396.320,593 | 63 | 596.029,357 396.322,192 | 4.328 | 63 | 596.029,357 396.322,192 | 64 | 596.039,889 396.328,338 | 12.19 4 |
| 64 | 596.039,889 396.328,338 | 65 | 596.043,943 396.330,839 | 4.764 | 65 | 596.043,943 396.330,839 | 66 | 596.049,011 396.332,975 | 5.499 | 66 | 596.049,011 396.332,975 | 67 | 596.053,208 396.335,035 | 4.675 |
| 67 | 596.053,208 396.335,035 | 68 | 596.056,913 396.336,668 | 4.049 | 68 | 596.056,913 396.336,668 | 69 | 596.060,97 396.337,841 | 4.223 | 69 | 596.060,97 396.337,841 | 70 | 596.065,063 396.338,532 | 4.151 |
| 70 | 596.065,063 396.338,532 | 71 | 596.069,794 396.339,073 | 4.762 | 71 | 596.069,794 396.339,073 | 72 | 596.072,761 396.338,799 | 2.98 | 72 | 596.072,761 396.338,799 | 73 | 596.074,292 396.338,358 | 1.593 |
| 73 | 596.074,292 396.338,358 | 74 | 596.076,542 396.336,944 | 2.658 | 74 | 596.076,542 396.336,944 | 75 | 596.078,898 396.334,934 | 3.096 | 75 | 596.078,898 396.334,934 | 76 | 596.083,49 396.326,016 | 10.03 2 |
| 76 | 596.083,49 396.326,016 | 77 | 596.086,332 396.321,09 | 5.687 | 77 | 596.086,332 396.321,09 | 78 | 596.089,722 396.312,185 | 9.528 | 78 | 596.089,722 396.312,185 | 79 | 596.094,524 396.303,174 | 10.21 1 |
| 79 | 596.094,524 396.303,174 | 80 | 596.100,728 396.296,914 | 8.813 | 80 | 596.100,728 396.296,914 | 81 | 596.105,509 396.294,678 | 5.278 | 81 | 596.105,509 396.294,678 | 82 | 596.111,677 396.292,934 | 6.41 |
| 82 | 596.111,677 396.292,934 | 83 | 596.120,07 396.291,171 | 8.577 | 83 | 596.120,07 396.291,171 | 84 | 596.127,567 396.290,19 | 7.561 | 84 | 596.127,567 396.290,19 | 1 | 596.133,844 396.290,207 | 6.277 |

** Lungimile segmentelor sunt determinate în planul de proiecție Stereo 70 și sunt rotunjite la 1 milimetru.

*** Distanța dintre puncte este formată din segmente cumulate ce sunt mai mici decât valoarea 1 milimetru.

**DATE DESPRE IMOBILUL NR. 2954**

Oficiul de Cadastru și Publicitate Imobiliară PRAHOVA
Biroul de Cadastru și Publicitate Imobiliară Ploiești

A. Partea I. Descrierea imobilului

TEREN Extravilan

Adresa: Jud. Prahova

| Nr. Crt | Nr cadastral Nr. topografic | Suprafața* (mp) | Observații / Referințe |
|---------|--------------------------------|------------------------------------|--|
| A1 | | Din acte: 1.016 Masurata: 2.810 | Sector cadastral:12 Teren neimprejmut; |

B. Partea II. Proprietari și acte

| Inscrieri privitoare la dreptul de proprietate și alte drepturi reale | | Referințe |
|--|--|-----------|
| / | | |
| Act Administrativ nr. 467, din 06/10/2004 emis de COMISIA JUDETEANA PRAHOVA; | | |
| B1 | Intabulare, drept de PROPRIETATE, dobandit prin Reconstituire, cota actuala 1/1 1) IANCU D ALEXANDRINA 2) GHITA D ECATERINA 3) BARBU D VASILICA 4) PANA ION PAUNA 5) PREDA D NICULINA | A1 |

C. Partea III. SARCINI .

| Inscrieri privind dezmembramintele dreptului de proprietate, drepturi reale de garanție și sarcini | Referințe |
|--|-----------|
| NU SUNT | |

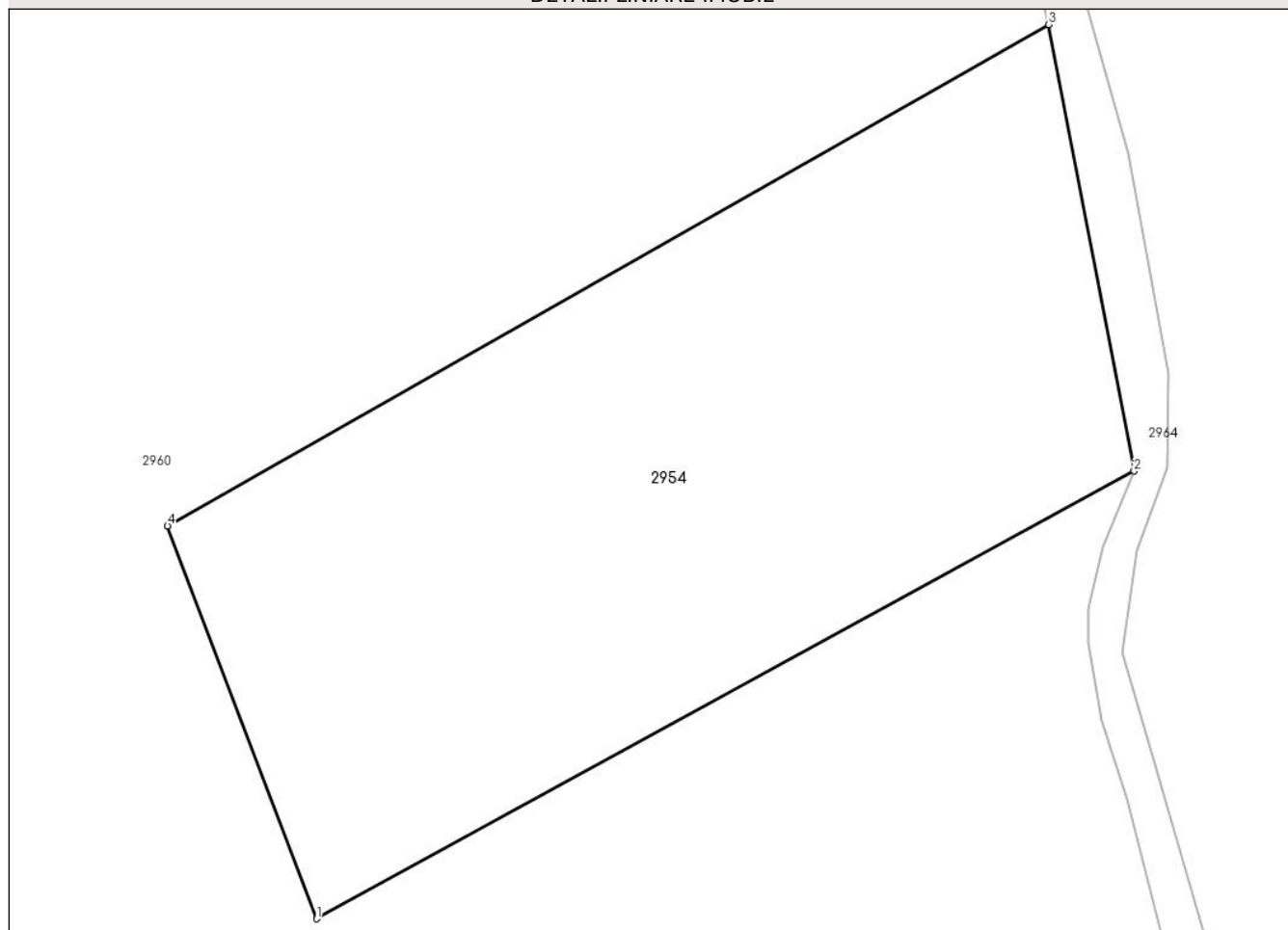
Anexa Nr. 1 La Partea I

Teren

| | | |
|--------------|------------------------------------|------------------------|
| Nr cadastral | Suprafața (mp)* | Observații / Referințe |
| | Din acte: 1.016 Masurata: 2.810 | |

* Suprafața este determinată în planul de proiecție Stereo 70.

DETALII LINIARE IMOBIL



Date referitoare la teren

| Crt | Categorie folosință | Intra vilan | Suprafața (mp) | Tarla | Parcelă | Nr. topo | Observații / Referințe |
|-----|---------------------|-------------|----------------|-------|---------|----------|------------------------|
| 1 | faneata | NU | 2.810 | 38 | 1096/13 | - | |

Lungime Segmente

1) Valorile lungimilor segmentelor sunt obținute din proiecție în plan.

| Punct început | X / Y | Punct sfârșit | X / Y | Lungime segment (** (m) |
|---------------|----------------------------|---------------|----------------------------|-------------------------|
| 1 | 595.806,457 396.259,474 | 2 | 595.873,968 396.296,456 | 76.976 |
| 2 | 595.873,968 396.296,456 | 3 | 595.866,898 396.333,328 | 37.545 |
| 3 | 595.866,898 396.333,328 | 4 | 595.794,158 396.291,919 | 83.701 |
| 4 | 595.794,158 396.291,919 | 1 | 595.806,457 396.259,474 | 34.698 |

**** Lungimile segmentelor sunt determinate în planul de proiecție Stereo 70 și sunt rotunjite la 1 milimetru.**

***** Distanța dintre puncte este formată din segmente cumulate ce sunt mai mici decât valoarea 1 milimetru.**

**DATE DESPRE IMOBILUL NR. 2955**

Oficiul de Cadastru și Publicitate Imobiliară PRAHOVA
Biroul de Cadastru și Publicitate Imobiliară Ploiești

A. Partea I. Descrierea imobilului

TEREN Intravilan

Adresa: Loc. Valea Cucului, Jud. Prahova

| Nr. Crt | Nr cadastral Nr. topografic | Suprafața* (mp) | Observații / Referințe |
|---------|-----------------------------|-----------------|--|
| A1 | | 1 | Sector cadastral:12 Teren neimprijmit; |

Construcții

| Crt | Nr cadastral Nr. topografic | Adresa | Observații / Referințe |
|------|-----------------------------|----------------------------------|---|
| A1.1 | | Loc. Valea Cucului, Jud. Prahova | Nr. niveluri:1; S. construita la sol:1 mp; STALP ENERGIE ELECTRICA LEA 20KV |

B. Partea II. Proprietari și acte

| Inscrieri privitoare la dreptul de proprietate și alte drepturi reale | | Referințe |
|---|--|-----------|
| / | | |
| Act Normativ nr. 123, din 10/07/2012 emis de PARLAMENTUL ROMANIEI; | | |
| B1 | Intabulare, drept de PROPRIETATE, dobandit prin Lege, cota actuala 1/1 1) STATUL ROMAN, CIF:9999999999999, DOMENIU PUBLIC | A1, A1.1 |
| Act Normativ nr. 980, din 16/12/2015 emis de GUVERNUL ROMANIEI; | | |
| B2 | Intabulare, drept de ADMINISTRARE, dobandit prin Lege 1) MINISTERUL ECONOMIEI, ENERGIEI SI MEDIULUI DE AFACERI, CIF:9999999999999 | A1, A1.1 |
| Act Administrativ nr. 9, din 07/10/2005 emis de MINISTERUL ECONOMIEI SI COMERTULUI (ACT ADITIONAL 1/10.06.2008 EMIS DE MINISTERUL ECONOMIEI SI FINANTELOR, ACT ADITIONAL 2/18.06.2015 EMIS DE MINISTERUL ENERGIEI, INTREPRINDERILOR MICI SI MIJLOCII SI MEDIULUI DE AFACERI, ACT ADITIONAL 3/10.02.2016 EMIS DE MINISTERUL ENERGIEI, ACT ADITIONAL 4/02.03.2017 EMIS DE MINISTERUL ENERGIEI); | | |
| B3 | Intabulare, drept de CONCESIUNE, dobandit prin Lege 1) DISTRIBUTIE ENERGIE ELECTRICA ROMANIA SA, CIF:14476722 | A1, A1.1 |

C. Partea III. SARCINI .

| Inscrieri privind dezmembramintele dreptului de proprietate, drepturi reale de garanție și sarcini | Referințe |
|--|-----------|
| NU SUNT | |

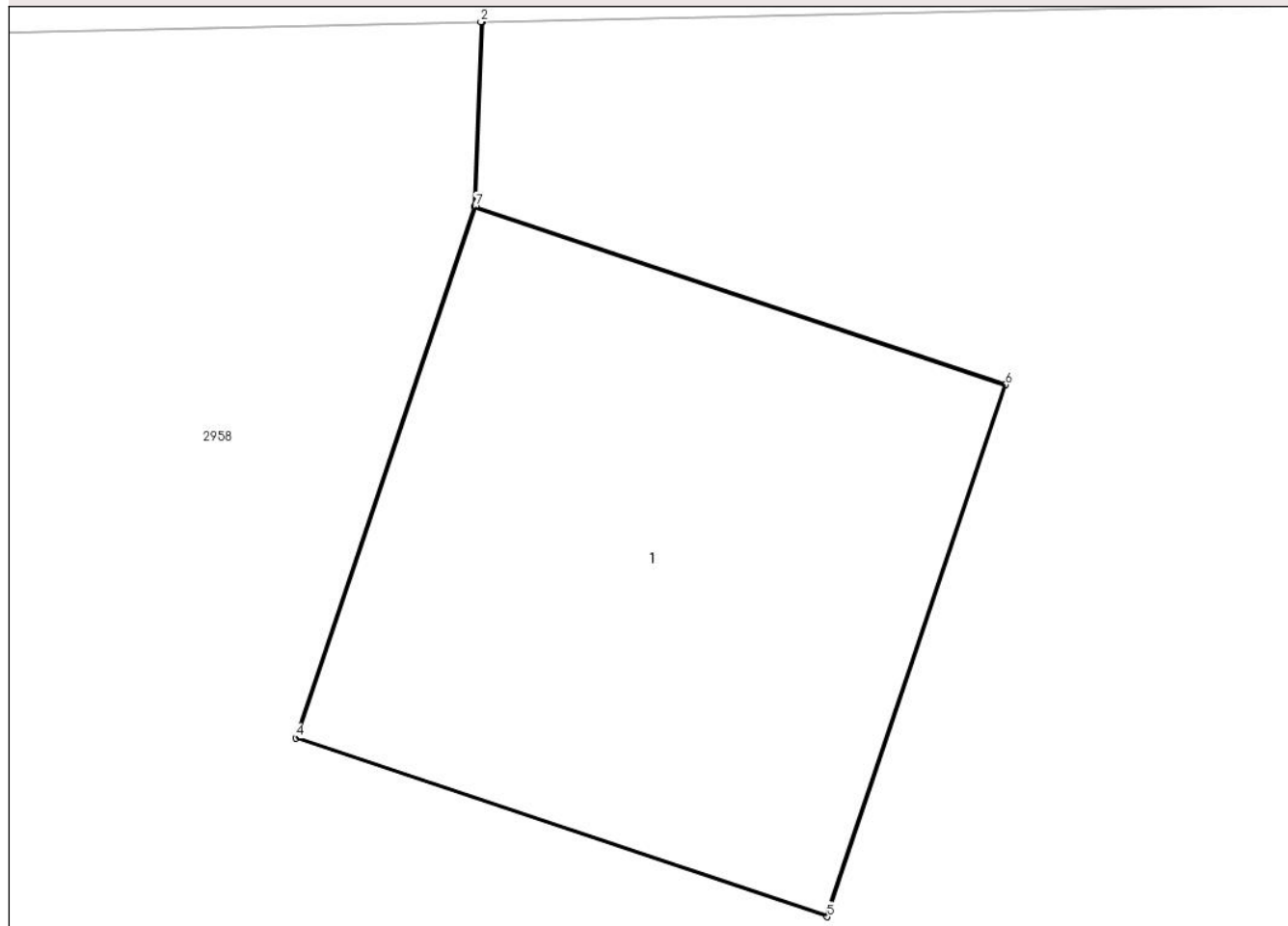
Anexa Nr. 1 La Partea I

Teren

| Nr cadastral | Suprafața (mp)* | Observații / Referințe |
|--------------|-----------------|------------------------|
| | 1 | |

* Suprafața este determinată în planul de proiecție Stereo 70.

DETALII LINIARE IMOBIL



Date referitoare la teren

| Crt | Categorie folosință | Intra vilan | Suprafața (mp) | Tarla | Parcelă | Nr. topo | Observații / Referințe |
|-----|---------------------|-------------|----------------|-------|---------|----------|------------------------|
| 1 | curți constructii | DA | 1 | - | - | - | |

Date referitoare la construcții

| Crt | Număr | Destinație construcție | Supraf. (mp) | Situație juridică | Observații / Referințe |
|------|-------|--------------------------------------|--------------|-------------------|---|
| A1.1 | | construcții industriale și edilitare | 1 | Cu acte | Nr. niveluri:1; S. construită la sol:1 mp; STALP ENERGIE ELECTRICA LEA 20KV |

Lungime Segmente

1) Valorile lungimilor segmentelor sunt obținute din proiecție în plan.

| Punct început | X / Y | Punct sfârșit | X / Y | Lungime segment (** (m) |
|---------------|----------------------------|---------------|----------------------------|-------------------------|
| 1 | 596.562,71 396.296,665 | 2 | 596.562,707 396.296,665 | 0.003 |
| 2 | 596.562,707 396.296,665 | 3 | 596.562,693 396.296,27 | 0.395 |
| 3 | 596.562,693 396.296,27 | 4 | 596.562,311 396.295,133 | 1.2 |

| Punct început | X / Y | Punct sfârşit | X / Y | Lungime segment (** (m) |
|---------------|----------------------------|---------------|----------------------------|-------------------------|
| 4 | 596.562,311 396.295,133 | 5 | 596.563,449 396.294,751 | 1.2 |
| 5 | 596.563,449 396.294,751 | 6 | 596.563,831 396.295,888 | 1.2 |
| 6 | 596.563,831 396.295,888 | 7 | 596.562,696 396.296,269 | 1.197 |
| 7 | 596.562,696 396.296,269 | 1 | 596.562,71 396.296,665 | 0.396 |

** Lungimile segmentelor sunt determinate în planul de proiecție Stereo 70 și sunt rotunjite la 1 milimetru.

*** Distanța dintre puncte este formată din segmente cumulate ce sunt mai mici decât valoarea 1 milimetru.

**DATE DESPRE IMOBILUL NR. 2956**

Oficiul de Cadastru și Publicitate Imobiliară PRAHOVA
Biroul de Cadastru și Publicitate Imobiliară Ploiești

A. Partea I. Descrierea imobilului

TEREN Necunoscut

Adresa: Loc. Valea Cucului, Jud. Prahova

| Nr. Crt | Nr cadastral Nr. topografic | Suprafața* (mp) | Observații / Referințe |
|---------|--------------------------------|-----------------|--|
| A1 | | 302 | Sector cadastral:12 Teren neimprejmuț; |

B. Partea II. Proprietari și acte

| Inscrieri privitoare la dreptul de proprietate și alte drepturi reale | | Referințe |
|---|--|-----------|
| / | | |
| Act Administrativ nr. 208493, din 30/06/2011 emis de COMISIA JUDETEANA PRAHOVA; | | |
| B1 | Intabulare, drept de PROPRIETATE, dobandit prin Reconstituire, cota actuala 1/1 1) MACOVEI ECATERINA 2) OLARU A MARIA 3) NITU A ION 4) VATASELU FLOAREA 5) NITU A GHEORGHE 6) NITU A NECULAI 7) NITU A VASILE 8) PAUN A VASILICA | A1 |

C. Partea III. SARCINI .

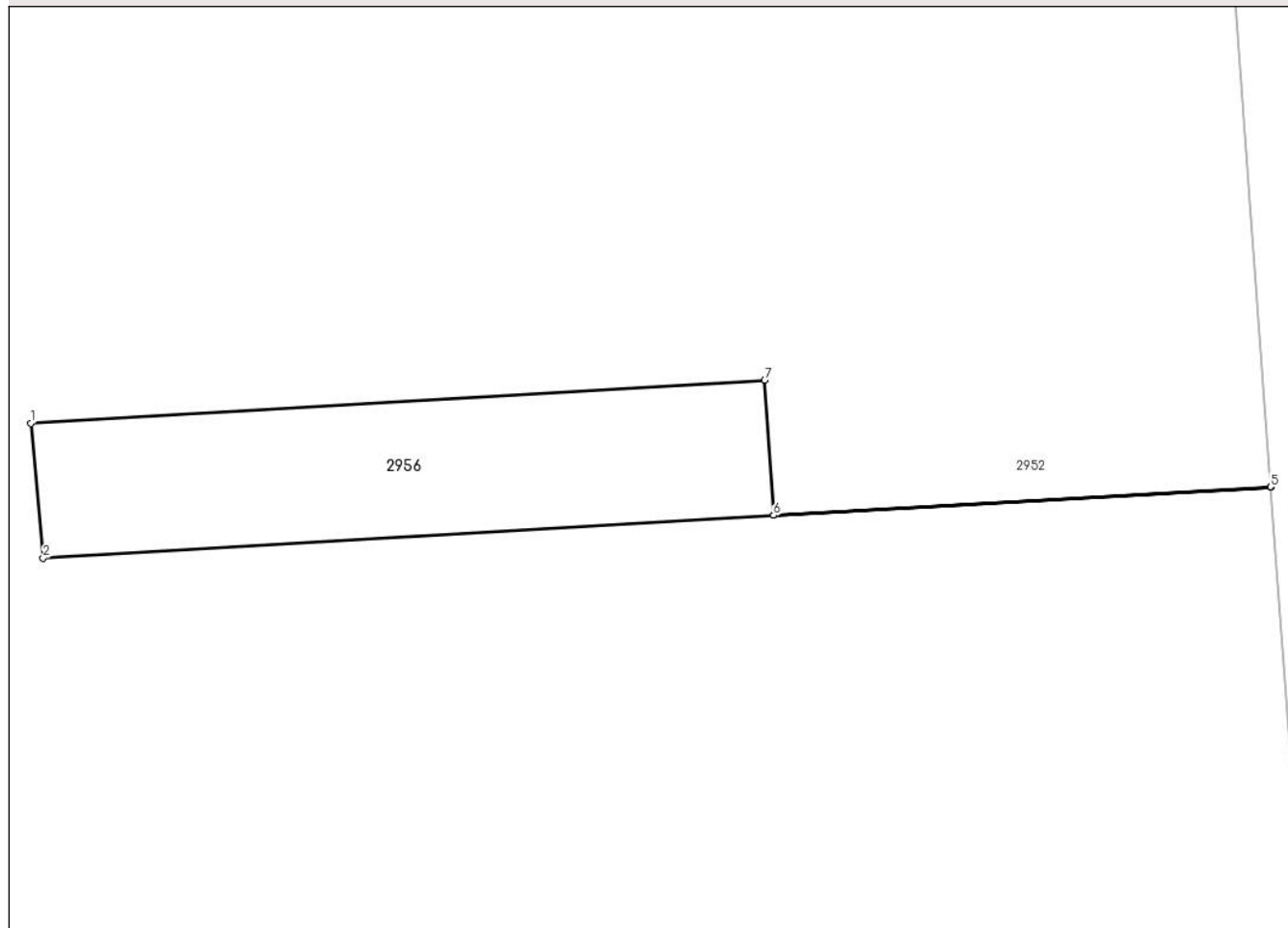
| Inscrieri privind dezmembramintele dreptului de proprietate, drepturi reale de garanție și sarcini | Referințe |
|--|-----------|
| NU SUNT | |

Anexa Nr. 1 La Partea I**Teren**

| | | |
|--------------|-----------------|------------------------|
| Nr cadastral | Suprafața (mp)* | Observații / Referințe |
| | 302 | |

* Suprafața este determinată în planul de proiecție Stereo 70.

DETALII LINIARE IMOBIL

**Date referitoare la teren**

| Crt | Categorie folosință | Intravilan | Suprafața (mp) | Tarla | Parcelă | Nr. topo | Observații / Referințe |
|-----|---------------------|------------|----------------|-------|----------|----------|------------------------|
| 1 | arabil | DA | 17 | 31 | 883/19/1 | - | |
| 2 | arabil | NU | 285 | 31 | 883/19/1 | - | |

Lungime Segmente

1) Valorile lungimilor segmentelor sunt obținute din proiecție în plan.

| Punct început | X / Y | Punct sfârșit | X / Y | Lungime segment (** (m)) |
|---------------|----------------------------|---------------|----------------------------|--------------------------|
| 1 | 596.435,798 396.262,491 | 2 | 596.436,476 396.255,059 | 7.463 |
| 2 | 596.436,476 396.255,059 | 3 | 596.476,807 396.257,413 | 40.4 |
| 3 | 596.476,807 396.257,413 | 4 | 596.504,27 396.258,984 | 27.508 |
| 4 | 596.504,27 396.258,984 | 5 | 596.504,27 396.258,987 | 0.003 |

| Punct început | X / Y | Punct sfârșit | X / Y | Lungime segment (** (m) |
|---------------|----------------------------|---------------|----------------------------|-------------------------|
| 5 | 596.504,27 396.258,987 | 6 | 596.476,807 396.257,416 | 27.508 |
| 6 | 596.476,807 396.257,416 | 7 | 596.476,329 396.264,857 | 7.456 |
| 7 | 596.476,329 396.264,857 | 1 | 596.435,798 396.262,491 | 40.6 |

** Lungimile segmentelor sunt determinate în planul de proiecție Stereo 70 și sunt rotunjite la 1 milimetru.

*** Distanța dintre puncte este formată din segmente cumulate ce sunt mai mici decât valoarea 1 milimetru.

**DATE DESPRE IMOBILUL NR. 2957**

Oficiul de Cadastru și Publicitate Imobiliară PRAHOVA
Biroul de Cadastru și Publicitate Imobiliară Ploiești

A. Partea I. Descrierea imobilului

TEREN Necunoscut

Adresa: Loc. Valea Cucului, Jud. Prahova

| Nr. Crt | Nr cadastral Nr. topografic | Suprafața* (mp) | Observații / Referințe |
|---------|-----------------------------|------------------------------------|--|
| A1 | 21194 | Din acte: 6.414 Masurata: 6.517 | Sector cadastral:12 Teren imprejmuit; T 31 ; CC 879 |

Construcții

| Crt | Nr cadastral Nr. topografic | Adresa | Observații / Referințe |
|------|-----------------------------|----------------------------------|---|
| A1.1 | 21194-C1 | Loc. Valea Cucului, Jud. Prahova | Nr. niveluri:1; S. construita la sol:92 mp; S. construita desfasurata:92 mp; BISERICA |
| A1.2 | 21194-C2 | Loc. Valea Cucului, Jud. Prahova | Nr. niveluri:1; S. construita la sol:21 mp; S. construita desfasurata:21 mp; CLOPOTNITA |

B. Partea II. Proprietari și acte

| Inscrieri privitoare la dreptul de proprietate și alte drepturi reale | | Referințe |
|---|--|------------|
| 165676 / 28/12/2022 | | |
| Act Notarial nr. 6041, din 22/12/2022 emis de NP Tudose Maria; | | |
| B3 | Intabulare, drept de PROPRIETATEdonatie, dobandit prin Conventie, cota actuala 1/1 1) PAROHIA VALEA CUCULUI, CIF:45020849 | A1 |
| B4 | Intabulare, drept de PROPRIETATEdonatie, dobandit prin Conventie, cota actuala 1/1 1) PAROHIA VALEA CUCULUI, CIF:45020849 | A1.1, A1.2 |

C. Partea III. SARCINI .

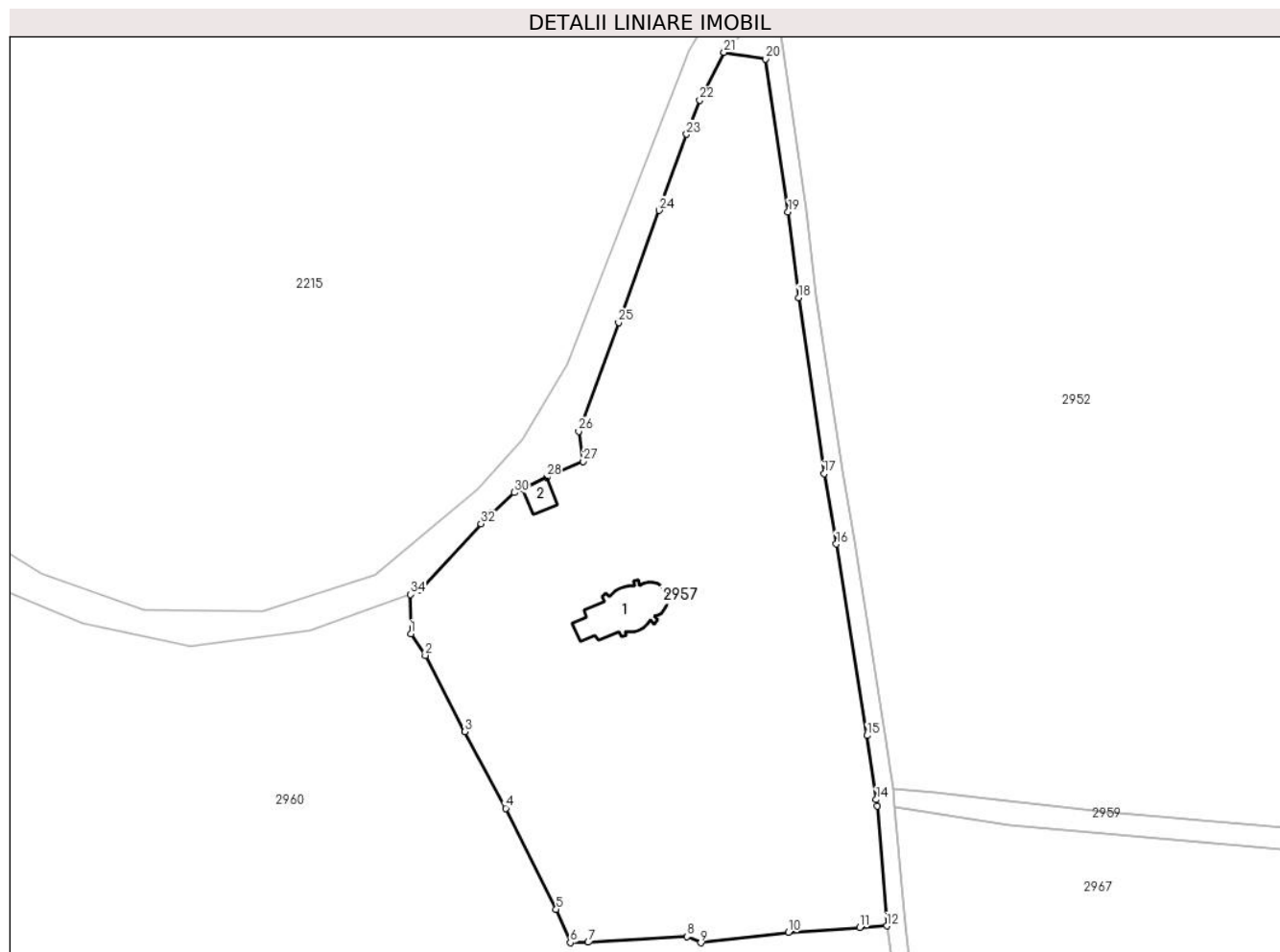
| Inscrieri privind dezmembramintele dreptului de proprietate, drepturi reale de garanție și sarcini | Referințe |
|--|-----------|
| NU SUNT | |

Anexa Nr. 1 La Partea I

Teren

| Nr cadastral | Suprafața (mp)* | Observații / Referințe |
|--------------|------------------------------------|------------------------|
| 21194 | Din acte: 6.414 Masurata: 6.517 | T 31 ; CC 879 |

* Suprafața este determinată în planul de proiecție Stereo 70.



Date referitoare la teren

| Crt | Categorie folosință | Intra vilan | Suprafața (mp) | Tarla | Parcelă | Nr. topo | Observații / Referințe |
|-----|---------------------|-------------|----------------|-------|---------|----------|------------------------|
| 1 | curți constructii | DA | 6.267 | 31 | 879 | - | |
| 2 | curți constructii | NU | 250 | 31 | 879 | - | |

Date referitoare la construcții

| Crt | Număr | Destinație construcție | Supraf. (mp) | Situație juridică | Observații / Referințe |
|------|----------|--|--------------|-------------------|---|
| A1.1 | 21194-C1 | construcții administrative și social culturale | 92 | Cu acte | Nr. niveluri:1; S. construita la sol:92 mp; S. construita desfasurata:92 mp; BISERICA |
| A1.2 | 21194-C2 | construcții anexa | 21 | Cu acte | Nr. niveluri:1; S. construita la sol:21 mp; S. construita desfasurata:21 mp; CLOPOTNITA |

Lungime Segmente

1) Valorile lungimilor segmentelor sunt obținute din proiecție în plan.

| Punct început | X / Y | Punct sfârșit | X / Y | Lungime segment (** (m)) |
|---------------|----------------------------|---------------|----------------------------|--------------------------|
| 1 | 596.253,622 396.241,941 | 2 | 596.256,016 396.238,382 | 4.289 |

| Punct început | X / Y | Punct sfârșit | X / Y | Lungime segment (** (m)) |
|---------------|----------------------------|---------------|---------------------------|--------------------------|
| 2 | 596.256,016 396.238,382 | 3 | 596.262,559 396.225,82 | 14.164 |

| Punct început | X / Y | Punct sfârșit | X / Y | Lungime segment (** (m) |
|---------------|----------------------------|---------------|----------------------------|-------------------------|
| 3 | 596.262,559 396.225,82 | 4 | 596.269,252 396.213,169 | 14.312 |
| 5 | 596.277,581 396.196,537 | 6 | 596.279,912 396.190,997 | 6.01 |
| 7 | 596.282,847 396.191,068 | 8 | 596.299,117 396.192,026 | 16.298 |
| 9 | 596.301,426 396.190,995 | 10 | 596.315,879 396.192,727 | 14.556 |
| 11 | 596.327,606 396.193,521 | 12 | 596.332,078 396.193,771 | 4.479 |
| 13 | 596.330,529 396.213,554 | 14 | 596.330,36 396.214,597 | 1.057 |
| 15 | 596.328,811 396.225,143 | 16 | 596.323,772 396.256,72 | 31.977 |
| 17 | 596.321,766 396.268,3 | 18 | 596.317,542 396.297,343 | 29.349 |
| 19 | 596.315,84 396.311,49 | 20 | 596.312,13 396.336,692 | 25.474 |
| 21 | 596.305,247 396.337,77 | 22 | 596.301,253 396.329,891 | 8.833 |
| 23 | 596.299,1 396.324,266 | 24 | 596.294,53 396.311,714 | 13.358 |
| 25 | 596.287,876 396.293,247 | 26 | 596.281,289 396.275,302 | 19.116 |
| 27 | 596.282,032 396.270,336 | 28 | 596.276,031 396.267,712 | 6.55 |
| 29 | 596.272,011 396.265,857 | 30 | 596.270,714 396.265,206 | 1.451 |
| 31 | 596.267,019 396.261,825 | 32 | 596.265,2 396.260,057 | 2.537 |
| 33 | 596.255,18 396.249,103 | 34 | 596.253,595 396.248,415 | 1.728 |

| Punct început | X / Y | Punct sfârșit | X / Y | Lungime segment (** (m) |
|---------------|----------------------------|---------------|----------------------------|-------------------------|
| 4 | 596.269,252 396.213,169 | 5 | 596.277,581 396.196,537 | 18.601 |
| 6 | 596.279,912 396.190,997 | 7 | 596.282,847 396.191,068 | 2.936 |
| 8 | 596.299,117 396.192,026 | 9 | 596.301,426 396.190,995 | 2.529 |
| 10 | 596.315,879 396.192,727 | 11 | 596.327,606 396.193,521 | 11.754 |
| 12 | 596.332,078 396.193,771 | 13 | 596.330,529 396.213,554 | 19.844 |
| 14 | 596.330,36 396.214,597 | 15 | 596.328,811 396.225,143 | 10.659 |
| 16 | 596.323,772 396.256,72 | 17 | 596.321,766 396.268,3 | 11.752 |
| 18 | 596.317,542 396.297,343 | 19 | 596.315,84 396.311,49 | 14.249 |
| 20 | 596.312,13 396.336,692 | 21 | 596.305,247 396.337,77 | 6.967 |
| 22 | 596.301,253 396.329,891 | 23 | 596.299,1 396.324,266 | 6.023 |
| 24 | 596.294,53 396.311,714 | 25 | 596.287,876 396.293,247 | 19.629 |
| 26 | 596.281,289 396.275,302 | 27 | 596.282,032 396.270,336 | 5.021 |
| 28 | 596.276,031 396.267,712 | 29 | 596.272,011 396.265,857 | 4.427 |
| 30 | 596.270,714 396.265,206 | 31 | 596.267,019 396.261,825 | 5.008 |
| 32 | 596.265,2 396.260,057 | 33 | 596.255,18 396.249,103 | 14.846 |
| 34 | 596.253,595 396.248,415 | 1 | 596.253,622 396.241,941 | 6.474 |

** Lungimile segmentelor sunt determinate în planul de proiecție Stereo 70 și sunt rotunjite la 1 milimetru.

*** Distanța dintre puncte este formată din segmente cumulate ce sunt mai mici decât valoarea 1 milimetru.

**DATE DESPRE IMOBILUL NR. 2958**

Oficiul de Cadastru și Publicitate Imobiliară PRAHOVA
Biroul de Cadastru și Publicitate Imobiliară Ploiești

A. Partea I. Descrierea imobilului

TEREN Intravilan

Nr. CF vechi:849

Nr. cadastral vechi:10094

Adresa: Loc. Valea Cucului, Jud. Prahova

| Nr. Crt | Nr cadastral Nr. topografic | Suprafața* (mp) | Observații / Referințe |
|---------|-----------------------------|------------------------------------|---|
| A1 | 20130 | Din acte: 6.200 Masurata: 5.375 | Sector cadastral:12 Teren neimprejmuit; |

B. Partea II. Proprietari și acte

| Inscrieri privitoare la dreptul de proprietate și alte drepturi reale | Referințe |
|--|-----------|
| 154744 / 09/11/2021 | |
| Act Notarial nr. 3506, din 09/11/2021 emis de NP Popescu Viorica; | |
| B3 | A1 |
| Intabulare, drept de PROPRIETATE cumparare ca bun propriu, dobandit prin Conventie, cota actuala 1/1 | |
| 1) SAVA RAZVAN | |

C. Partea III. SARCINI .

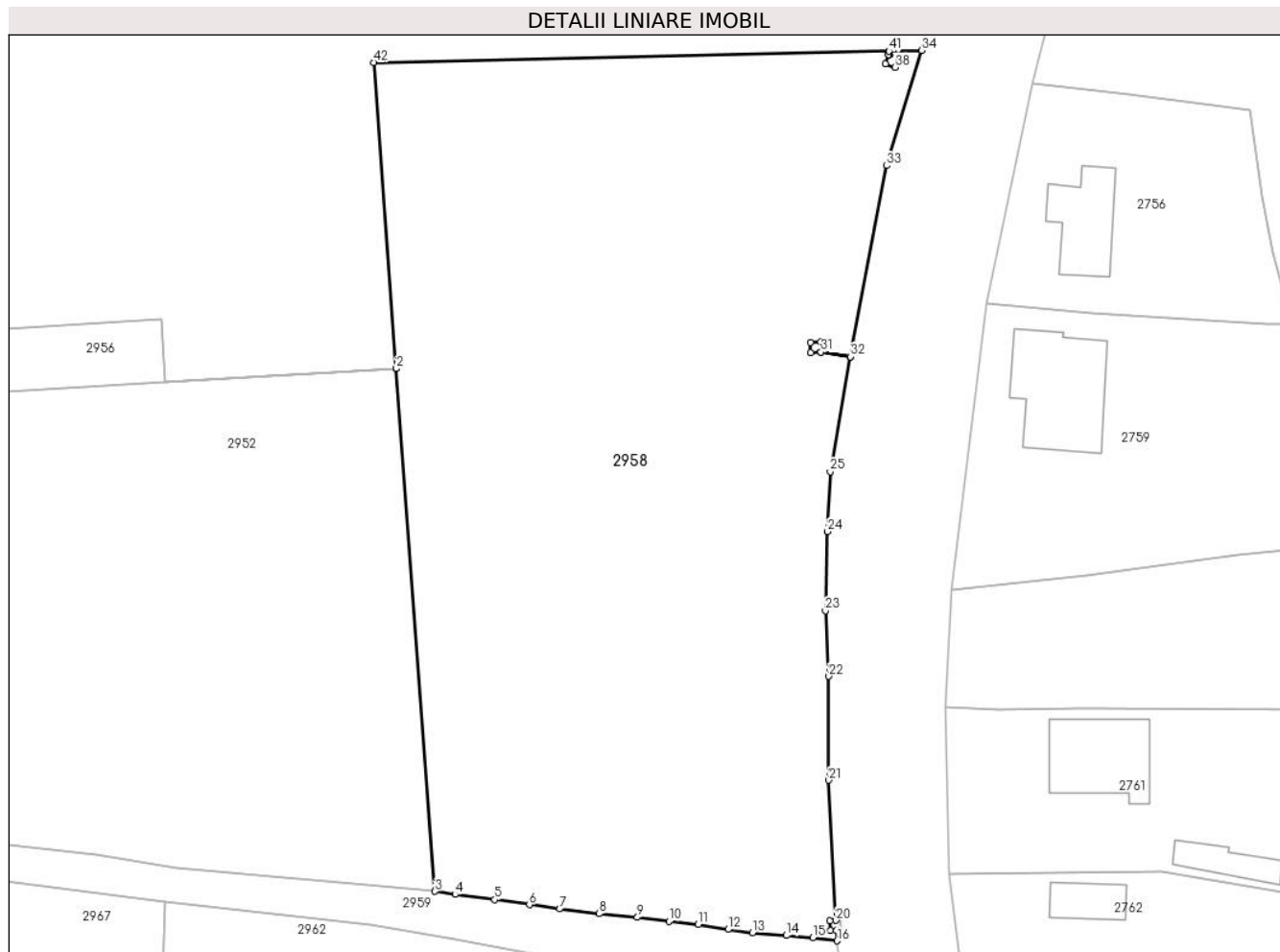
| Inscrieri privind dezmembramintele dreptului de proprietate, drepturi reale de garanție și sarcini | Referințe |
|--|-----------|
| NU SUNT | |

Anexa Nr. 1 La Partea I

Teren

| | | |
|--------------|------------------------------------|------------------------|
| Nr cadastral | Suprafața (mp)* | Observații / Referințe |
| 20130 | Din acte: 6.200 Masurata: 5.375 | |

* Suprafața este determinată în planul de proiecție Stereo 70.



Date referitoare la teren

| Crt | Categorie folosință | Intra vilan | Suprafața (mp) | Tarla | Parcelă | Nr. topo | Observații / Referințe |
|-----|---------------------|-------------|----------------|-------|---------|----------|------------------------|
| 1 | faneata | DA | 5.375 | 154 | 885/1 | - | |

Lungime Segmente

1) Valorile lungimilor segmentelor sunt obținute din proiecție în plan.

| Punct început | X / Y | Punct sfârșit | X / Y | Lungime segment | Punct început | X / Y | Punct sfârșit | X / Y | Lungime segment | Punct început | X / Y | Punct sfârșit | X / Y | Lungime segment |
|---------------|---------------------------|---------------|---------------------------|-----------------|---------------|---------------------------|---------------|---------------------------|-----------------|---------------|---------------------------|---------------|--------------------------|-----------------|
| 1 | 596.504,27 396.258,987 | 2 | 596.504,27 396.258,984 | 0.003 | 2 | 596.504,27 396.258,984 | 3 | 596.508,86 396.196,975 | 62.178 | 3 | 596.508,86 396.196,975 | 4 | 596.511,23 396.196,61 | 2.398 |
| 4 | 596.511,23 396.196,61 | 5 | 596.515,95 396.196,0 | 4.759 | 5 | 596.515,95 396.196,0 | 6 | 596.520,05 396.195,4 | 4.144 | 6 | 596.520,05 396.195,4 | 7 | 596.523,64 396.194,88 | 3.627 |
| 7 | 596.523,64 396.194,88 | 8 | 596.528,3 396.194,33 | 4.692 | 8 | 596.528,3 396.194,33 | 9 | 596.532,86 396.193,88 | 4.582 | 9 | 596.532,86 396.193,88 | 10 | 596.536,61 396.193,4 | 3.781 |
| 10 | 596.536,61 396.193,4 | 11 | 596.540,09 396.193,04 | 3.499 | 11 | 596.540,09 396.193,04 | 12 | 596.543,63 396.192,46 | 3.587 | 12 | 596.543,63 396.192,46 | 13 | 596.546,55 396.192,06 | 2.947 |
| 13 | 596.546,55 396.192,06 | 14 | 596.550,56 396.191,73 | 4.024 | 14 | 596.550,56 396.191,73 | 15 | 596.553,7 396.191,47 | 3.151 | 15 | 596.553,7 396.191,47 | 16 | 596.556,57 396.191,1 | 2.894 |

| Punct început | X / Y | Punct sfârșit | X / Y | Lungime segment | Punct început | X / Y | Punct sfârșit | X / Y | Lungime segment | Punct început | X / Y | Punct sfârșit | X / Y | Lungime segment |
|---------------|----------------------------|---------------|----------------------------|-----------------|---------------|----------------------------|---------------|----------------------------|-----------------|---------------|----------------------------|---------------|----------------------------|-----------------|
| 16 | 596.556,57 396.191,1 | 17 | 596.556,506 396.192,33 | 1.232 | 17 | 596.556,506 396.192,33 | 18 | 596.555,748 396.192,3 | 0.759 | 18 | 596.555,748 396.192,3 | 19 | 596.555,7 396.193,499 | 1.2 |
| 19 | 596.555,7 396.193,499 | 20 | 596.556,444 396.193,529 | 0.745 | 20 | 596.556,444 396.193,529 | 21 | 596.555,58 396.210,17 | 16.66 4 | 21 | 596.555,58 396.210,17 | 22 | 596.555,58 396.222,5 | 12.33 |
| 22 | 596.555,58 396.222,5 | 23 | 596.555,17 396.230,26 | 7.771 | 23 | 596.555,17 396.230,26 | 24 | 596.555,44 396.239,66 | 9.404 | 24 | 596.555,44 396.239,66 | 25 | 596.555,745 396.246,75 | 7.097 |
| 25 | 596.555,745 396.246,75 | 26 | 596.558,166 396.260,402 | 13.86 5 | 26 | 596.558,166 396.260,402 | 27 | 596.554,647 396.260,948 | 3.561 | 27 | 596.554,647 396.260,948 | 28 | 596.553,448 396.260,9 | 1.2 |
| 28 | 596.553,448 396.260,9 | 29 | 596.553,4 396.262,099 | 1.2 | 29 | 596.553,4 396.262,099 | 30 | 596.554,599 396.262,147 | 1.2 | 30 | 596.554,599 396.262,147 | 31 | 596.554,647 396.260,951 | 1.197 |
| 31 | 596.554,647 396.260,951 | 32 | 596.558,166 396.260,405 | 3.561 | 32 | 596.558,166 396.260,405 | 33 | 596.562,42 396.283,08 | 23.07 | 33 | 596.562,42 396.283,08 | 34 | 596.566,61 396.296,75 | 14.29 8 |
| 34 | 596.566,61 396.296,75 | 35 | 596.562,71 396.296,665 | 3.901 | 35 | 596.562,71 396.296,665 | 36 | 596.562,696 396.296,269 | 0.396 | 36 | 596.562,696 396.296,269 | 37 | 596.563,831 396.295,888 | 1.197 |
| 37 | 596.563,831 396.295,888 | 38 | 596.563,449 396.294,751 | 1.2 | 38 | 596.563,449 396.294,751 | 39 | 596.562,311 396.295,133 | 1.2 | 39 | 596.562,311 396.295,133 | 40 | 596.562,693 396.296,27 | 1.2 |
| 40 | 596.562,693 396.296,27 | 41 | 596.562,707 396.296,665 | 0.395 | 41 | 596.562,707 396.296,665 | 42 | 596.501,58 396.295,33 | 61.14 2 | 42 | 596.501,58 396.295,33 | 1 | 596.504,27 396.258,987 | 36.44 3 |

** Lungimile segmentelor sunt determinate în planul de proiecție Stereo 70 și sunt rotunjite la 1 milimetru.

*** Distanța dintre puncte este formată din segmente cumulate ce sunt mai mici decât valoarea 1 milimetru.

**DATE DESPRE IMOBILUL NR. 2959**

Oficiul de Cadastru și Publicitate Imobiliară PRAHOVA
Biroul de Cadastru și Publicitate Imobiliară Ploiești

A. Partea I. Descrierea imobilului

TEREN Necunoscut

Adresa: Loc. Valea Cucului, Jud. Prahova

| Nr. Crt | Nr cadastral Nr. topografic | Suprafața* (mp) | Observații / Referințe |
|---------|-----------------------------|-----------------|--|
| A1 | | 978 | Sector cadastral:12 Teren neimprejmit; |

B. Partea II. Proprietari și acte

| Inscrieri privitoare la dreptul de proprietate și alte drepturi reale | | Referințe |
|---|---|-----------|
| / | | |
| Act Normativ nr. 7, din 13/03/1996 emis de PARLAMENTUL ROMANIEI; | | |
| B1 | Inscrierea provizorie, drept de PROPRIETATE, dobandit prin Lege, cota actuala 1/1 | A1 |
| 1) COMUNA IORDACHEANU, CIF:2845800, DOMENIU PUBLIC | | |

C. Partea III. SARCINI .

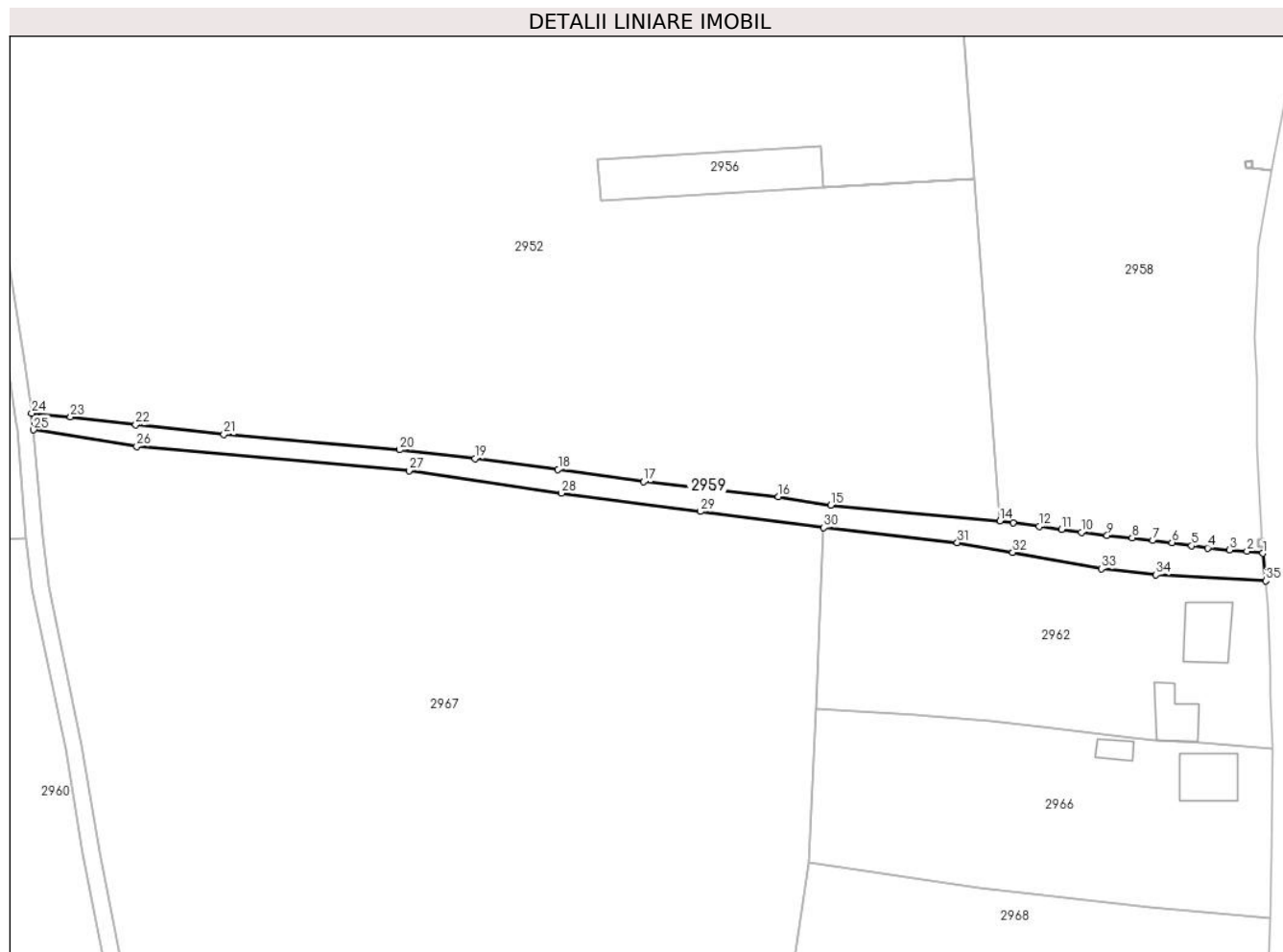
| Inscrieri privind dezmembramintele dreptului de proprietate, drepturi reale de garanție și sarcini | Referințe |
|--|-----------|
| NU SUNT | |

Anexa Nr. 1 La Partea I

Teren

| | | |
|--------------|-----------------|------------------------|
| Nr cadastral | Suprafața (mp)* | Observații / Referințe |
| | 978 | |

* Suprafața este determinată în planul de proiecție Stereo 70.



Date referitoare la teren

| Crt | Categorie folosință | Intra vilan | Suprafața (mp) | Tarla | Parcelă | Nr. topo | Observații / Referințe |
|-----|---------------------|-------------|----------------|-------|---------|----------|------------------------|
| 1 | drum | DA | 415 | - | 87 | - | |
| 2 | drum | NU | 563 | - | 87 | - | |

Lungime Segmente

1) Valorile lungimilor segmentelor sunt obținute din proiecție în plan.

| Punct început | X / Y | Punct sfârșit | X / Y | Lungime segment (** (m) | Punct început | X / Y | Punct sfârșit | X / Y | Lungime segment (** (m) |
|---------------|--------------------------|---------------|--------------------------|-------------------------|---------------|--------------------------|---------------|--------------------------|-------------------------|
| 1 | 596.556,57 396.191,1 | 2 | 596.553,7 396.191,47 | 2.894 | 2 | 596.553,7 396.191,47 | 3 | 596.550,56 396.191,73 | 3.151 |
| 3 | 596.550,56 396.191,73 | 4 | 596.546,55 396.192,06 | 4.024 | 4 | 596.546,55 396.192,06 | 5 | 596.543,63 396.192,46 | 2.947 |
| 5 | 596.543,63 396.192,46 | 6 | 596.540,09 396.193,04 | 3.587 | 6 | 596.540,09 396.193,04 | 7 | 596.536,61 396.193,4 | 3.499 |
| 7 | 596.536,61 396.193,4 | 8 | 596.532,86 396.193,88 | 3.781 | 8 | 596.532,86 396.193,88 | 9 | 596.528,3 396.194,33 | 4.582 |

| Punct început | X / Y | Punct sfârșit | X / Y | Lungime segment (** (m) |
|---------------|----------------------------|---------------|----------------------------|-------------------------|
| 9 | 596.528,3 396.194,33 | 10 | 596.523,64 396.194,88 | 4.692 |
| 11 | 596.520,05 396.195,4 | 12 | 596.515,95 396.196,0 | 4.144 |
| 13 | 596.511,23 396.196,61 | 14 | 596.508,86 396.196,975 | 2.398 |
| 15 | 596.478,13 396.199,783 | 16 | 596.468,656 396.201,339 | 9.6 |
| 17 | 596.444,207 396.204,056 | 18 | 596.428,665 396.206,276 | 15.7 |
| 19 | 596.413,596 396.208,27 | 20 | 596.399,888 396.209,858 | 13.8 |
| 21 | 596.368,008 396.212,625 | 22 | 596.352,004 396.214,38 | 16.1 |
| 23 | 596.340,192 396.215,829 | 24 | 596.333,12 396.216,447 | 7.099 |
| 25 | 596.333,463 396.213,477 | 26 | 596.352,193 396.210,455 | 18.973 |
| 27 | 596.401,598 396.206,066 | 28 | 596.429,297 396.201,968 | 28.0 |
| 29 | 596.454,481 396.198,664 | 30 | 596.476,892 396.195,749 | 22.6 |
| 31 | 596.501,128 396.193,042 | 32 | 596.511,168 396.191,237 | 10.201 |
| 33 | 596.527,231 396.188,279 | 34 | 596.537,189 396.187,211 | 10.015 |
| 35 | 596.557,1 396.186,1 | 1 | 596.556,57 396.191,1 | 5.028 |

| Punct început | X / Y | Punct sfârșit | X / Y | Lungime segment (** (m) |
|---------------|----------------------------|---------------|----------------------------|-------------------------|
| 10 | 596.523,64 396.194,88 | 11 | 596.520,05 396.195,4 | 3.627 |
| 12 | 596.515,95 396.196,0 | 13 | 596.511,23 396.196,61 | 4.759 |
| 14 | 596.508,86 396.196,975 | 15 | 596.478,13 396.199,783 | 30.858 |
| 16 | 596.468,656 396.201,339 | 17 | 596.444,207 396.204,056 | 24.6 |
| 18 | 596.428,665 396.206,276 | 19 | 596.413,596 396.208,27 | 15.2 |
| 20 | 596.399,888 396.209,858 | 21 | 596.368,008 396.212,625 | 32.0 |
| 22 | 596.352,004 396.214,38 | 23 | 596.340,192 396.215,829 | 11.9 |
| 24 | 596.333,12 396.216,447 | 25 | 596.333,463 396.213,477 | 2.99 |
| 26 | 596.352,193 396.210,455 | 27 | 596.401,598 396.206,066 | 49.6 |
| 28 | 596.429,297 396.201,968 | 29 | 596.454,481 396.198,664 | 25.4 |
| 30 | 596.476,892 396.195,749 | 31 | 596.501,128 396.193,042 | 24.386 |
| 32 | 596.511,168 396.191,237 | 33 | 596.527,231 396.188,279 | 16.333 |
| 34 | 596.537,189 396.187,211 | 35 | 596.557,1 396.186,1 | 19.942 |

** Lungimile segmentelor sunt determinate în planul de proiecție Stereo 70 și sunt rotunjite la 1 milimetru.

*** Distanța dintre puncte este formată din segmente cumulate ce sunt mai mici decât valoarea 1 milimetru.

**DATE DESPRE IMOBILUL NR. 2960**

Oficiul de Cadastru și Publicitate Imobiliară PRAHOVA
Biroul de Cadastru și Publicitate Imobiliară Ploiești

A. Partea I. Descrierea imobilului

TEREN Necunoscut

Adresa: Loc. Valea Cucului, Jud. Prahova

| Nr. Crt | Nr cadastral Nr. topografic | Suprafața* (mp) | Observații / Referințe |
|---------|-----------------------------|-----------------|---|
| A1 | | 365.261 | Sector cadastral:12 Teren neimprejmuit; |

B. Partea II. Proprietari și acte

| Inscrieri privitoare la dreptul de proprietate și alte drepturi reale | | Referințe |
|--|---|-----------|
| / | | |
| Act Normativ nr. 7, din 13/03/1996 emis de PARLAMENTUL ROMANIEI (ART. 13); | | |
| B1 | Inscrierea posesiei, drept de PROPRIETATE, dobandit prin Lege, cota actuala 1/1 1) NEIDENTIFICAT NEIDENTIFICAT | A1 |
| B2 | SE NOTEAZA MENTIUNEA DE PROPRIETAR NEIDENTIFICAT | A1 |

C. Partea III. SARCINI .

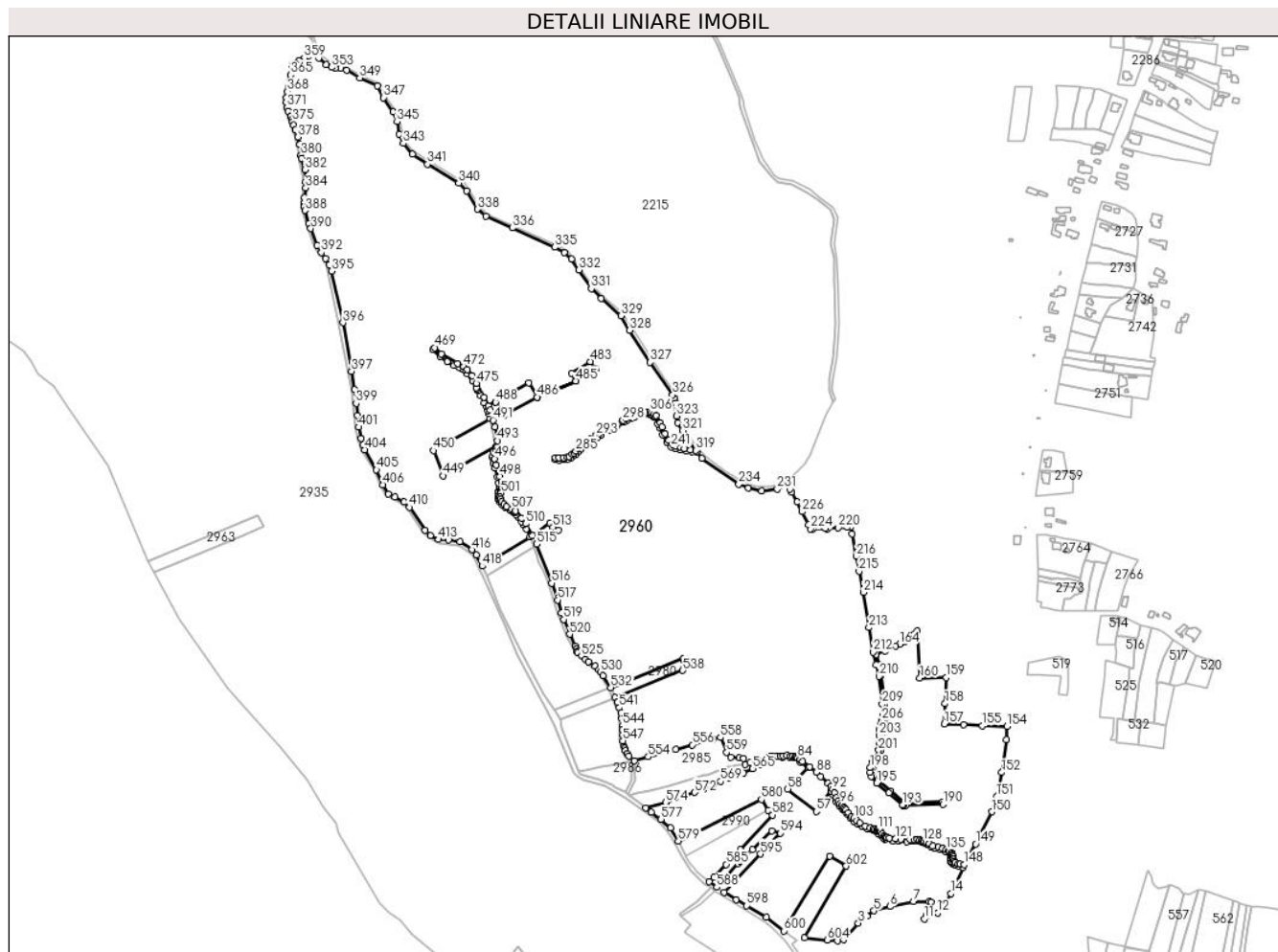
| Inscrieri privind dezmembramintele dreptului de proprietate, drepturi reale de garanție și sarcini | Referințe |
|--|-----------|
| NU SUNT | |

Anexa Nr. 1 La Partea I

Teren

| | | |
|--------------|-----------------|------------------------|
| Nr cadastral | Suprafața (mp)* | Observații / Referințe |
| | 365.261 | |

* Suprafața este determinată în planul de proiecție Stereo 70.



Date referitoare la teren

| Crt | Categorie folosință | Intravilan | Suprafața (mp) | Tarla | Parcelă | Nr. topo | Observații / Referințe |
|-----|---------------------|------------|----------------|-------|----------------------|----------|------------------------|
| 1 | faneata | DA | 4.080 | 38 | 1083/1,...., 1083/46 | - | |
| 2 | pasune | NU | 361.181 | 38 | 1083/1,...., 1083/46 | - | |

Lungime Segmente

1) Valorile lungimilor segmentelor sunt obținute din proiecție în plan.

| Punct început | X / Y | Punct sfârșit | X / Y | Lungime segment | Punct început | X / Y | Punct sfârșit | X / Y | Lungime segment | Punct început | X / Y | Punct sfârșit | X / Y | Lungime segment |
|---------------|----------------------------|---------------|----------------------------|-----------------|---------------|----------------------------|---------------|----------------------------|-----------------|---------------|----------------------------|---------------|----------------------------|-----------------|
| 1 | 596.314,523 395.660,708 | 2 | 596.322,23 395.662,408 | 7.893 | 2 | 596.322,23 395.662,408 | 3 | 596.341,47 395.683,668 | 28.67 | 3 | 596.341,47 395.683,668 | 4 | 596.352,68 395.692,988 | 14.57 |
| 4 | 596.352,68 395.692,988 | 5 | 596.361,58 395.699,478 | 11.01 | 5 | 596.361,58 395.699,478 | 6 | 596.382,291 395.704,922 | 21.41 | 6 | 596.382,291 395.704,922 | 7 | 596.412,626 395.711,438 | 31.02 |
| 7 | 596.412,626 395.711,438 | 8 | 596.432,508 395.711,76 | 19.88 | 8 | 596.432,508 395.711,76 | 9 | 596.435,327 395.710,732 | 3.0 | 9 | 596.435,327 395.710,732 | 10 | 596.429,27 395.693,594 | 18.17 |
| 10 | 596.429,27 395.693,594 | 11 | 596.426,581 395.688,992 | 5.329 | 11 | 596.426,581 395.688,992 | 12 | 596.443,688 395.696,789 | 18.8 | 12 | 596.443,688 395.696,789 | 13 | 596.453,326 395.709,561 | 16.0 |

| Punct început | X / Y | Punct sfârșit | X / Y | Lungime segment | Punct început | X / Y | Punct sfârșit | X / Y | Lungime segment | Punct început | X / Y | Punct sfârșit | X / Y | Lungime segment |
|---------------|----------------------------|---------------|----------------------------|-----------------|---------------|----------------------------|---------------|----------------------------|-----------------|---------------|----------------------------|---------------|----------------------------|-----------------|
| 13 | 596.453,326 395.709,561 | 14 | 596.460,826 395.721,661 | 14.236 | 14 | 596.460,826 395.721,661 | 15 | 596.476,292 395.755,271 | 36.998 | 15 | 596.476,292 395.755,271 | 16 | 596.470,223 395.757,3 | 6.4 |
| 16 | 596.470,223 395.757,3 | 17 | 596.465,86 395.758,759 | 4.6 | 17 | 596.465,86 395.758,759 | 18 | 596.463,098 395.760,166 | 3.1 | 18 | 596.463,098 395.760,166 | 19 | 596.461,228 395.762,114 | 2.7 |
| 19 | 596.461,228 395.762,114 | 20 | 596.460,564 395.763,679 | 1.7 | 20 | 596.460,564 395.763,679 | 21 | 596.460,821 395.766,216 | 2.55 | 21 | 596.460,821 395.766,216 | 22 | 596.461,457 395.768,737 | 2.6 |
| 22 | 596.461,457 395.768,737 | 23 | 596.460,779 395.771,453 | 2.8 | 23 | 596.460,779 395.771,453 | 24 | 596.458,989 395.773,339 | 2.6 | 24 | 596.458,989 395.773,339 | 25 | 596.454,979 395.775,15 | 4.4 |
| 25 | 596.454,979 395.775,15 | 26 | 596.447,159 395.777,932 | 8.3 | 26 | 596.447,159 395.777,932 | 27 | 596.440,176 395.779,688 | 7.2 | 27 | 596.440,176 395.779,688 | 28 | 596.434,91 395.782,421 | 5.933 |
| 28 | 596.434,91 395.782,421 | 29 | 596.430,204 395.785,014 | 5.373 | 29 | 596.430,204 395.785,014 | 30 | 596.426,413 395.786,891 | 4.23 | 30 | 596.426,413 395.786,891 | 31 | 596.423,509 395.787,823 | 3.05 |
| 31 | 596.423,509 395.787,823 | 32 | 596.418,255 395.788,922 | 5.367 | 32 | 596.418,255 395.788,922 | 33 | 596.412,957 395.789,08 | 5.3 | 33 | 596.412,957 395.789,08 | 34 | 596.409,059 395.788,976 | 3.9 |
| 34 | 596.409,059 395.788,976 | 35 | 596.403,978 395.788,526 | 5.1 | 35 | 596.403,978 395.788,526 | 36 | 596.393,384 395.788,883 | 10.6 | 36 | 596.393,384 395.788,883 | 37 | 596.385,92 395.789,398 | 7.483 |
| 37 | 596.385,92 395.789,398 | 38 | 596.376,555 395.791,214 | 9.539 | 38 | 596.376,555 395.791,214 | 39 | 596.373,671 395.792,818 | 3.3 | 39 | 596.373,671 395.792,818 | 40 | 596.370,151 395.796,78 | 5.3 |
| 40 | 596.370,151 395.796,78 | 41 | 596.367,202 395.799,201 | 3.816 | 41 | 596.367,202 395.799,201 | 42 | 596.364,713 395.801,314 | 3.265 | 42 | 596.364,713 395.801,314 | 43 | 596.360,293 395.802,851 | 4.679 |
| 43 | 596.360,293 395.802,851 | 44 | 596.353,262 395.804,814 | 7.3 | 44 | 596.353,262 395.804,814 | 45 | 596.346,878 395.807,921 | 7.1 | 45 | 596.346,878 395.807,921 | 46 | 596.341,446 395.810,991 | 6.24 |
| 46 | 596.341,446 395.810,991 | 47 | 596.335,805 395.815,099 | 6.978 | 47 | 596.335,805 395.815,099 | 48 | 596.330,905 395.819,403 | 6.522 | 48 | 596.330,905 395.819,403 | 49 | 596.326,912 395.824,318 | 6.333 |
| 49 | 596.326,912 395.824,318 | 50 | 596.324,534 395.826,865 | 3.484 | 50 | 596.324,534 395.826,865 | 51 | 596.321,95 395.829,628 | 3.783 | 51 | 596.321,95 395.829,628 | 52 | 596.320,009 395.831,782 | 2.9 |
| 52 | 596.320,009 395.831,782 | 53 | 596.316,996 395.835,125 | 4.5 | 53 | 596.316,996 395.835,125 | 54 | 596.313,408 395.839,933 | 6.0 | 54 | 596.313,408 395.839,933 | 55 | 596.308,524 395.848,774 | 10.1 |
| 55 | 596.308,524 395.848,774 | 56 | 596.306,077 395.853,763 | 5.557 | 56 | 596.306,077 395.853,763 | 57 | 596.287,258 395.827,2 | 32.553 | 57 | 596.287,258 395.827,2 | 58 | 596.250,642 395.856,237 | 46.732 |
| 58 | 596.250,642 395.856,237 | 59 | 596.276,646 395.883,65 | 37.785 | 59 | 596.276,646 395.883,65 | 60 | 596.266,574 395.890,882 | 12.4 | 60 | 596.266,574 395.890,882 | 61 | 596.259,182 395.896,19 | 9.1 |
| 61 | 596.259,182 395.896,19 | 62 | 596.253,153 395.897,118 | 6.1 | 62 | 596.253,153 395.897,118 | 63 | 596.244,356 395.897,339 | 8.8 | 63 | 596.244,356 395.897,339 | 64 | 596.229,947 395.895,712 | 14.5 |
| 64 | 596.229,947 395.895,712 | 65 | 596.223,014 395.891,925 | 7.9 | 65 | 596.223,014 395.891,925 | 66 | 596.220,294 395.890,439 | 3.1 | 66 | 596.220,294 395.890,439 | 67 | 596.218,961 395.889,085 | 1.9 |
| 67 | 596.218,961 395.889,085 | 68 | 596.215,753 395.886,866 | 3.9 | 68 | 596.215,753 395.886,866 | 69 | 596.214,047 395.889,334 | 3.0 | 69 | 596.214,047 395.889,334 | 70 | 596.217,665 395.891,837 | 4.4 |
| 70 | 596.217,665 395.891,837 | 71 | 596.221,942 395.894,795 | 5.2 | 71 | 596.221,942 395.894,795 | 72 | 596.224,708 395.896,195 | 3.1 | 72 | 596.224,708 395.896,195 | 73 | 596.228,686 395.897,542 | 4.2 |
| 73 | 596.228,686 395.897,542 | 74 | 596.231,45 395.897,992 | 2.8 | 74 | 596.231,45 395.897,992 | 75 | 596.236,132 395.898,398 | 4.7 | 75 | 596.236,132 395.898,398 | 76 | 596.241,213 395.898,839 | 5.1 |
| 76 | 596.241,213 395.898,839 | 77 | 596.245,013 395.898,866 | 3.8 | 77 | 596.245,013 395.898,866 | 78 | 596.249,603 395.899,166 | 4.6 | 78 | 596.249,603 395.899,166 | 79 | 596.254,5 395.899,002 | 4.9 |
| 79 | 596.254,5 395.899,002 | 80 | 596.257,271 395.898,601 | 2.8 | 80 | 596.257,271 395.898,601 | 81 | 596.260,339 395.898,156 | 3.1 | 81 | 596.260,339 395.898,156 | 82 | 596.261,045 395.897,934 | 0.74 |
| 82 | 596.261,045 395.897,934 | 83 | 596.261,892 395.897,33 | 1.04 | 83 | 596.261,892 395.897,33 | 84 | 596.263,358 395.896,286 | 1.8 | 84 | 596.263,358 395.896,286 | 85 | 596.266,698 395.893,908 | 4.1 |
| 85 | 596.266,698 395.893,908 | 86 | 596.269,916 395.891,616 | 3.95 | 86 | 596.269,916 395.891,616 | 87 | 596.279,201 395.885,003 | 11.4 | 87 | 596.279,201 395.885,003 | 88 | 596.287,684 395.877,689 | 11.2 |
| 88 | 596.287,684 395.877,689 | 89 | 596.292,975 395.872,095 | 7.7 | 89 | 596.292,975 395.872,095 | 90 | 596.302,462 395.863,503 | 12.8 | 90 | 596.302,462 395.863,503 | 91 | 596.306,192 395.859,598 | 5.4 |
| 91 | 596.306,192 395.859,598 | 92 | 596.308,308 395.855,854 | 4.3 | 92 | 596.308,308 395.855,854 | 93 | 596.310,579 395.850,955 | 5.4 | 93 | 596.310,579 395.850,955 | 94 | 596.313,207 395.845,285 | 6.25 |
| 94 | 596.313,207 395.845,285 | 95 | 596.315,93 395.840,738 | 5.3 | 95 | 596.315,93 395.840,738 | 96 | 596.318,213 395.837,272 | 4.15 | 96 | 596.318,213 395.837,272 | 97 | 596.320,178 395.834,939 | 3.05 |
| 97 | 596.320,178 395.834,939 | 98 | 596.322,575 395.832,529 | 3.4 | 98 | 596.322,575 395.832,529 | 99 | 596.323,863 395.830,87 | 2.1 | 99 | 596.323,863 395.830,87 | 100 | 596.325,415 395.829,455 | 2.1 |
| 100 | 596.325,415 395.829,455 | 101 | 596.328,488 395.825,899 | 4.7 | 101 | 596.328,488 395.825,899 | 102 | 596.332,543 395.821,208 | 6.2 | 102 | 596.332,543 395.821,208 | 103 | 596.335,676 395.818,264 | 4.3 |
| 103 | 596.335,676 395.818,264 | 104 | 596.339,394 395.815,227 | 4.8 | 104 | 596.339,394 395.815,227 | 105 | 596.343,627 395.812,383 | 5.1 | 105 | 596.343,627 395.812,383 | 106 | 596.350,751 395.808,323 | 8.2 |
| 106 | 596.350,751 395.808,323 | 107 | 596.356,74 395.806,175 | 6.362 | 107 | 596.356,74 395.806,175 | 108 | 596.360,868 395.804,991 | 4.295 | 108 | 596.360,868 395.804,991 | 109 | 596.362,831 395.804,61 | 2.0 |
| 109 | 596.362,831 395.804,61 | 110 | 596.365,187 395.804,152 | 2.4 | 110 | 596.365,187 395.804,152 | 111 | 596.366,856 395.803,828 | 1.7 | 111 | 596.366,856 395.803,828 | 112 | 596.368,168 395.803,101 | 1.5 |

| Punct început | X / Y | Punct sfârşit | X / Y | Lungime segment | Punct început | X / Y | Punct sfârşit | X / Y | Lungime segment | Punct început | X / Y | Punct sfârşit | X / Y | Lungime segment |
|---------------|----------------------------|---------------|----------------------------|-----------------|---------------|----------------------------|---------------|----------------------------|-----------------|---------------|----------------------------|---------------|----------------------------|-----------------|
| 112 | 596.368,168 395.803,101 | 113 | 596.369,568 395.802,326 | 1.6 | 113 | 596.369,568 395.802,326 | 114 | 596.370,859 395.800,67 | 2.1 | 114 | 596.370,859 395.800,67 | 115 | 596.372,581 395.798,462 | 2.8 |
| 115 | 596.372,581 395.798,462 | 116 | 596.374,416 395.796,482 | 2.7 | 116 | 596.374,416 395.796,482 | 117 | 596.375,912 395.794,868 | 2.2 | 117 | 596.375,912 395.794,868 | 118 | 596.377,325 395.793,924 | 1.7 |
| 118 | 596.377,325 395.793,924 | 119 | 596.378,731 395.793,401 | 1.5 | 119 | 596.378,731 395.793,401 | 120 | 596.381,275 395.792,863 | 2.6 | 120 | 596.381,275 395.792,863 | 121 | 596.389,336 395.792,073 | 8.1 |
| 121 | 596.389,336 395.792,073 | 122 | 596.396,631 395.791,801 | 7.3 | 122 | 596.396,631 395.791,801 | 123 | 596.407,824 395.791,383 | 11.2 | 123 | 596.407,824 395.791,383 | 124 | 596.413,116 395.791,666 | 5.3 |
| 124 | 596.413,116 395.791,666 | 125 | 596.417,194 395.791,245 | 4.1 | 125 | 596.417,194 395.791,245 | 126 | 596.420,079 395.790,948 | 2.9 | 126 | 596.420,079 395.790,948 | 127 | 596.423,077 395.789,98 | 3.15 |
| 127 | 596.423,077 395.789,98 | 128 | 596.424,783 395.789,265 | 1.85 | 128 | 596.424,783 395.789,265 | 129 | 596.426,72 395.788,454 | 2.1 | 129 | 596.426,72 395.788,454 | 130 | 596.428,934 395.787,666 | 2.35 |
| 130 | 596.428,934 395.787,666 | 131 | 596.432,895 395.785,719 | 4.413 | 131 | 596.432,895 395.785,719 | 132 | 596.437,937 395.782,909 | 5.773 | 132 | 596.437,937 395.782,909 | 133 | 596.444,161 395.781,179 | 6.46 |
| 133 | 596.444,161 395.781,179 | 134 | 596.449,669 395.779,789 | 5.681 | 134 | 596.449,669 395.779,789 | 135 | 596.454,301 395.777,908 | 5.0 | 135 | 596.454,301 395.777,908 | 136 | 596.457,637 395.776,553 | 3.6 |
| 136 | 596.457,637 395.776,553 | 137 | 596.459,486 395.775,557 | 2.1 | 137 | 596.459,486 395.775,557 | 138 | 596.461,461 395.774,025 | 2.5 | 138 | 596.461,461 395.774,025 | 139 | 596.462,771 395.772,258 | 2.2 |
| 139 | 596.462,771 395.772,258 | 140 | 596.463,521 395.770,738 | 1.695 | 140 | 596.463,521 395.770,738 | 141 | 596.463,9 395.768,808 | 1.966 | 141 | 596.463,9 395.768,808 | 142 | 596.464,049 395.766,81 | 2.004 |
| 142 | 596.464,049 395.766,81 | 143 | 596.464,353 395.765,514 | 1.33 | 143 | 596.464,353 395.765,514 | 144 | 596.464,771 395.763,286 | 2.267 | 144 | 596.464,771 395.763,286 | 145 | 596.466,088 395.761,924 | 1.895 |
| 145 | 596.466,088 395.761,924 | 146 | 596.470,324 395.759,902 | 4.693 | 146 | 596.470,324 395.759,902 | 147 | 596.472,796 395.759,531 | 2.5 | 147 | 596.472,796 395.759,531 | 148 | 596.478,2 395.758,9 | 5.441 |
| 148 | 596.478,2 395.758,9 | 149 | 596.492,7 395.785,4 | 30.208 | 149 | 596.492,7 395.785,4 | 150 | 596.513,7 395.826,9 | 46.511 | 150 | 596.513,7 395.826,9 | 151 | 596.519,7 395.846,9 | 20.881 |
| 151 | 596.519,7 395.846,9 | 152 | 596.526,2 395.877,4 | 31.185 | 152 | 596.526,2 395.877,4 | 153 | 596.532,2 395.919,9 | 42.921 | 153 | 596.532,2 395.919,9 | 154 | 596.533,0 395.936,75 | 16.869 |
| 154 | 596.533,0 395.936,75 | 155 | 596.501,469 395.937,833 | 31.55 | 155 | 596.501,469 395.937,833 | 156 | 596.477,324 395.938,745 | 24.162 | 156 | 596.477,324 395.938,745 | 157 | 596.452,461 395.939,923 | 24.891 |
| 157 | 596.452,461 395.939,923 | 158 | 596.453,064 395.966,016 | 26.1 | 158 | 596.453,064 395.966,016 | 159 | 596.454,929 395.999,592 | 33.628 | 159 | 596.454,929 395.999,592 | 160 | 596.420,587 395.998,86 | 34.35 |
| 160 | 596.420,587 395.998,86 | 161 | 596.417,567 396.059,389 | 60.604 | 161 | 596.417,567 396.059,389 | 162 | 596.412,978 396.055,13 | 6.26 | 162 | 596.412,978 396.055,13 | 163 | 596.401,181 396.045,966 | 14.939 |
| 163 | 596.401,181 396.045,966 | 164 | 596.394,482 396.042,524 | 7.531 | 164 | 596.394,482 396.042,524 | 165 | 596.389,707 396.040,314 | 5.262 | 165 | 596.389,707 396.040,314 | 166 | 596.376,063 396.034,012 | 15.029 |
| 166 | 596.376,063 396.034,012 | 167 | 596.364,296 396.029,576 | 12.575 | 167 | 596.364,296 396.029,576 | 168 | 596.367,528 396.017,121 | 12.867 | 168 | 596.367,528 396.017,121 | 169 | 596.371,011 396.001,701 | 15.808 |
| 169 | 596.371,011 396.001,701 | 170 | 596.375,173 395.965,76 | 36.181 | 170 | 596.375,173 395.965,76 | 171 | 596.376,613 395.951,617 | 14.216 | 171 | 596.376,613 395.951,617 | 172 | 596.376,476 395.946,864 | 4.755 |
| 172 | 596.376,476 395.946,864 | 173 | 596.374,316 395.942,52 | 4.852 | 173 | 596.374,316 395.942,52 | 174 | 596.372,377 395.938,571 | 4.399 | 174 | 596.372,377 395.938,571 | 175 | 596.371,28 395.933,026 | 5.653 |
| 175 | 596.371,28 395.933,026 | 176 | 596.371,231 395.925,027 | 7.999 | 176 | 596.371,231 395.925,027 | 177 | 596.371,983 395.914,929 | 10.126 | 177 | 596.371,983 395.914,929 | 178 | 596.370,666 395.905,34 | 9.679 |
| 178 | 596.370,666 395.905,34 | 179 | 596.366,504 395.895,017 | 11.131 | 179 | 596.366,504 395.895,017 | 180 | 596.362,823 395.888,966 | 7.082 | 180 | 596.362,823 395.888,966 | 181 | 596.360,453 395.882,708 | 6.693 |
| 181 | 596.360,453 395.882,708 | 182 | 596.360,586 395.877,716 | 4.993 | 182 | 596.360,586 395.877,716 | 183 | 596.361,328 395.874,036 | 3.754 | 183 | 596.361,328 395.874,036 | 184 | 596.367,72 395.866,66 | 9.76 |
| 184 | 596.367,72 395.866,66 | 185 | 596.383,049 395.853,492 | 20.208 | 185 | 596.383,049 395.853,492 | 186 | 596.399,728 395.839,562 | 21.731 | 186 | 596.399,728 395.839,562 | 187 | 596.400,97 395.838,657 | 1.537 |
| 187 | 596.400,97 395.838,657 | 188 | 596.402,4 395.838,09 | 1.538 | 188 | 596.402,4 395.838,09 | 189 | 596.450,221 395.839,878 | 47.855 | 189 | 596.450,221 395.839,878 | 190 | 596.450,534 395.836,894 | 3.0 |
| 190 | 596.450,534 395.836,894 | 191 | 596.402,568 395.835,095 | 48.0 | 191 | 596.402,568 395.835,095 | 192 | 596.399,776 395.834,886 | 2.8 | 192 | 596.399,776 395.834,886 | 193 | 596.398,465 395.835,804 | 1.6 |
| 193 | 596.398,465 395.835,804 | 194 | 596.381,111 395.851,201 | 23.2 | 194 | 596.381,111 395.851,201 | 195 | 596.365,223 395.863,996 | 20.4 | 195 | 596.365,223 395.863,996 | 196 | 596.357,927 395.872,494 | 11.2 |
| 196 | 596.357,927 395.872,494 | 197 | 596.357,01 395.877,409 | 5.0 | 197 | 596.357,01 395.877,409 | 198 | 596.356,999 395.883,734 | 6.325 | 198 | 596.356,999 395.883,734 | 199 | 596.359,947 395.890,96 | 7.804 |
| 199 | 596.359,947 395.890,96 | 200 | 596.363,79 395.896,428 | 6.683 | 200 | 596.363,79 395.896,428 | 201 | 596.367,751 395.906,159 | 10.507 | 201 | 596.367,751 395.906,159 | 202 | 596.369,325 395.914,926 | 8.907 |
| 202 | 596.369,325 395.914,926 | 203 | 596.368,297 395.925,044 | 10.17 | 203 | 596.368,297 395.925,044 | 204 | 596.368,268 395.933,262 | 8.218 | 204 | 596.368,268 395.933,262 | 205 | 596.369,711 395.939,34 | 6.247 |
| 205 | 596.369,711 395.939,34 | 206 | 596.371,626 395.943,849 | 4.899 | 206 | 596.371,626 395.943,849 | 207 | 596.373,497 395.947,609 | 4.2 | 207 | 596.373,497 395.947,609 | 208 | 596.373,609 395.951,508 | 3.9 |
| 208 | 596.373,609 395.951,508 | 209 | 596.372,19 395.965,436 | 14.0 | 209 | 596.372,19 395.965,436 | 210 | 596.368,049 396.001,197 | 36.0 | 210 | 596.368,049 396.001,197 | 211 | 596.364,612 396.016,413 | 15.6 |

| Punct început | X / Y | Punct sfârşit | X / Y | Lungime segment | Punct început | X / Y | Punct sfârşit | X / Y | Lungime segment | Punct început | X / Y | Punct sfârşit | X / Y | Lungime segment |
|---------------|----------------------------|---------------|----------------------------|-----------------|---------------|----------------------------|---------------|----------------------------|-----------------|---------------|----------------------------|---------------|----------------------------|-----------------|
| 211 | 596.364,612 396.016,413 | 212 | 596.360,443 396.032,481 | 16.6 | 212 | 596.360,443 396.032,481 | 213 | 596.355,179 396.064,045 | 32.0 | 213 | 596.355,179 396.064,045 | 214 | 596.347,85 396.109,255 | 45.8 |
| 214 | 596.347,85 396.109,255 | 215 | 596.342,409 396.136,518 | 27.8 | 215 | 596.342,409 396.136,518 | 216 | 596.339,239 396.155,758 | 19.5 | 216 | 596.339,239 396.155,758 | 217 | 596.333,278 396.184,65 | 29.5 |
| 217 | 596.333,278 396.184,65 | 218 | 596.332,078 396.193,771 | 9.2 | 218 | 596.332,078 396.193,771 | 219 | 596.327,606 396.193,521 | 4.479 | 219 | 596.327,606 396.193,521 | 220 | 596.315,879 396.192,727 | 11.75 4 |
| 220 | 596.315,879 396.192,727 | 221 | 596.301,426 396.190,995 | 14.55 6 | 221 | 596.301,426 396.190,995 | 222 | 596.299,117 396.192,026 | 2.529 | 222 | 596.299,117 396.192,026 | 223 | 596.282,847 396.191,068 | 16.29 8 |
| 223 | 596.282,847 396.191,068 | 224 | 596.279,912 396.190,997 | 2.936 | 224 | 596.279,912 396.190,997 | 225 | 596.277,581 396.196,537 | 6.01 | 225 | 596.277,581 396.196,537 | 226 | 596.269,252 396.213,169 | 18.60 1 |
| 226 | 596.269,252 396.213,169 | 227 | 596.262,559 396.225,82 | 14.31 2 | 227 | 596.262,559 396.225,82 | 228 | 596.256,016 396.238,382 | 14.16 4 | 228 | 596.256,016 396.238,382 | 229 | 596.253,622 396.241,941 | 4.289 |
| 229 | 596.253,622 396.241,941 | 230 | 596.253,595 396.248,415 | 6.474 | 230 | 596.253,595 396.248,415 | 231 | 596.237,027 396.242,476 | 17.6 | 231 | 596.237,027 396.242,476 | 232 | 596.217,192 396.239,916 | 20.0 |
| 232 | 596.217,192 396.239,916 | 233 | 596.199,571 396.243,592 | 18.0 | 233 | 596.199,571 396.243,592 | 234 | 596.187,634 396.248,74 | 13.0 | 234 | 596.187,634 396.248,74 | 235 | 596.140,097 396.281,971 | 58.0 |
| 235 | 596.140,097 396.281,971 | 236 | 596.133,844 396.290,207 | 10.34 1 | 236 | 596.133,844 396.290,207 | 237 | 596.127,567 396.290,19 | 6.277 | 237 | 596.127,567 396.290,19 | 238 | 596.120,07 396.291,171 | 7.561 |
| 238 | 596.120,07 396.291,171 | 239 | 596.111,677 396.292,934 | 8.577 | 239 | 596.111,677 396.292,934 | 240 | 596.105,509 396.294,678 | 6.41 | 240 | 596.105,509 396.294,678 | 241 | 596.100,728 396.296,914 | 5.278 |
| 241 | 596.100,728 396.296,914 | 242 | 596.094,524 396.303,174 | 8.813 | 242 | 596.094,524 396.303,174 | 243 | 596.089,722 396.312,185 | 10.21 1 | 243 | 596.089,722 396.312,185 | 244 | 596.086,332 396.321,09 | 9.528 |
| 244 | 596.086,332 396.321,09 | 245 | 596.083,49 396.326,016 | 5.687 | 245 | 596.083,49 396.326,016 | 246 | 596.078,898 396.334,934 | 10.03 2 | 246 | 596.078,898 396.334,934 | 247 | 596.076,542 396.336,944 | 3.096 |
| 247 | 596.076,542 396.336,944 | 248 | 596.074,292 396.338,358 | 2.658 | 248 | 596.074,292 396.338,358 | 249 | 596.072,761 396.338,799 | 1.593 | 249 | 596.072,761 396.338,799 | 250 | 596.069,794 396.339,073 | 2.98 |
| 250 | 596.069,794 396.339,073 | 251 | 596.065,063 396.338,532 | 4.762 | 251 | 596.065,063 396.338,532 | 252 | 596.060,97 396.337,841 | 4.151 | 252 | 596.060,97 396.337,841 | 253 | 596.056,913 396.336,668 | 4.223 |
| 253 | 596.056,913 396.336,668 | 254 | 596.053,208 396.335,035 | 4.049 | 254 | 596.053,208 396.335,035 | 255 | 596.049,011 396.332,975 | 4.675 | 255 | 596.049,011 396.332,975 | 256 | 596.043,943 396.330,839 | 5.499 |
| 256 | 596.043,943 396.330,839 | 257 | 596.039,889 396.328,338 | 4.764 | 257 | 596.039,889 396.328,338 | 258 | 596.029,357 396.322,192 | 12.19 4 | 258 | 596.029,357 396.322,192 | 259 | 596.025,336 396.320,593 | 4.328 |
| 259 | 596.025,336 396.320,593 | 260 | 596.020,468 396.317,63 | 5.698 | 260 | 596.020,468 396.317,63 | 261 | 596.009,156 396.311,396 | 12.91 7 | 261 | 596.009,156 396.311,396 | 262 | 596.005,573 396.309,438 | 4.083 |
| 262 | 596.005,573 396.309,438 | 263 | 595.998,435 396.304,765 | 8.531 | 263 | 595.998,435 396.304,765 | 264 | 595.994,069 396.301,912 | 5.216 | 264 | 595.994,069 396.301,912 | 265 | 595.990,611 396.299,569 | 4.177 |
| 265 | 595.990,611 396.299,569 | 266 | 595.988,359 396.297,794 | 2.868 | 266 | 595.988,359 396.297,794 | 267 | 595.986,253 396.296,509 | 2.467 | 267 | 595.986,253 396.296,509 | 268 | 595.985,294 396.295,569 | 1.343 |
| 268 | 595.985,294 396.295,569 | 269 | 595.982,984 396.292,87 | 3.552 | 269 | 595.982,984 396.292,87 | 270 | 595.979,844 396.289,394 | 4.684 | 270 | 595.979,844 396.289,394 | 271 | 595.977,295 396.286,607 | 3.777 |
| 271 | 595.977,295 396.286,607 | 272 | 595.974,492 396.284,623 | 3.435 | 272 | 595.974,492 396.284,623 | 273 | 595.970,268 396.281,777 | 5.093 | 273 | 595.970,268 396.281,777 | 274 | 595.967,162 396.280,734 | 3.276 |
| 274 | 595.967,162 396.280,734 | 275 | 595.962,363 396.280,002 | 4.854 | 275 | 595.962,363 396.280,002 | 276 | 595.955,89 396.279,765 | 6.478 | 276 | 595.955,89 396.279,765 | 277 | 595.950,804 396.279,961 | 5.09 |
| 277 | 595.950,804 396.279,961 | 278 | 595.951,288 396.282,922 | 3.0 | 278 | 595.951,288 396.282,922 | 279 | 595.955,886 396.282,767 | 4.6 | 279 | 595.955,886 396.282,767 | 280 | 595.962,082 396.282,994 | 6.2 |
| 280 | 595.962,082 396.282,994 | 281 | 595.966,453 396.283,66 | 4.422 | 281 | 595.966,453 396.283,66 | 282 | 595.968,928 396.284,491 | 2.61 | 282 | 595.968,928 396.284,491 | 283 | 595.972,787 396.287,092 | 4.653 |
| 283 | 595.972,787 396.287,092 | 284 | 595.975,299 396.288,87 | 3.078 | 284 | 595.975,299 396.288,87 | 285 | 595.977,624 396.291,412 | 3.446 | 285 | 595.977,624 396.291,412 | 286 | 595.980,731 396.294,851 | 4.634 |
| 286 | 595.980,731 396.294,851 | 287 | 595.983,1 396.297,619 | 3.643 | 287 | 595.983,1 396.297,619 | 288 | 595.984,398 396.298,892 | 1.818 | 288 | 595.984,398 396.298,892 | 289 | 595.986,643 396.300,262 | 2.63 |
| 289 | 595.986,643 396.300,262 | 290 | 595.988,839 396.301,992 | 2.796 | 290 | 595.988,839 396.301,992 | 291 | 595.992,407 396.304,41 | 4.309 | 291 | 595.992,407 396.304,41 | 292 | 595.996,793 396.307,276 | 5.24 |
| 292 | 595.996,793 396.307,276 | 293 | 596.004,029 396.312,013 | 8.649 | 293 | 596.004,029 396.312,013 | 294 | 596.007,712 396.314,026 | 4.197 | 294 | 596.007,712 396.314,026 | 295 | 596.018,964 396.320,226 | 12.84 7 |
| 295 | 596.018,964 396.320,226 | 296 | 596.023,992 396.323,287 | 5.886 | 296 | 596.023,992 396.323,287 | 297 | 596.028,04 396.324,897 | 4.356 | 297 | 596.028,04 396.324,897 | 298 | 596.038,345 396.330,91 | 11.93 2 |
| 298 | 596.038,345 396.330,91 | 299 | 596.042,565 396.333,513 | 4.958 | 299 | 596.042,565 396.333,513 | 300 | 596.047,766 396.335,706 | 5.644 | 300 | 596.047,766 396.335,706 | 301 | 596.051,941 396.337,756 | 4.651 |
| 301 | 596.051,941 396.337,756 | 302 | 596.055,887 396.339,494 | 4.311 | 302 | 596.055,887 396.339,494 | 303 | 596.060,301 396.340,77 | 4.595 | 303 | 596.060,301 396.340,77 | 304 | 596.064,643 396.341,504 | 4.403 |
| 304 | 596.064,643 396.341,504 | 305 | 596.069,762 396.342,089 | 5.152 | 305 | 596.069,762 396.342,089 | 306 | 596.073,319 396.341,76 | 3.573 | 306 | 596.073,319 396.341,76 | 307 | 596.075,529 396.341,123 | 2.3 |
| 307 | 596.075,529 396.341,123 | 308 | 596.078,324 396.339,368 | 3.3 | 308 | 596.078,324 396.339,368 | 309 | 596.081,294 396.336,833 | 3.905 | 309 | 596.081,294 396.336,833 | 310 | 596.086,125 396.327,453 | 10.55 1 |

| Punct început | X / Y | Punct sfârşit | X / Y | Lungime segment | Punct început | X / Y | Punct sfârşit | X / Y | Lungime segment | Punct început | X / Y | Punct sfârşit | X / Y | Lungime segment |
|---------------|----------------------------|---------------|----------------------------|-----------------|---------------|----------------------------|---------------|----------------------------|-----------------|---------------|----------------------------|---------------|----------------------------|-----------------|
| 310 | 596.086,125 396.327,453 | 311 | 596.089,05 396.322,381 | 5.855 | 311 | 596.089,05 396.322,381 | 312 | 596.092,458 396.313,429 | 9.578 | 312 | 596.092,458 396.313,429 | 313 | 596.096,964 396.304,973 | 9.582 |
| 313 | 596.096,964 396.304,973 | 314 | 596.102,482 396.299,405 | 7.839 | 314 | 596.102,482 396.299,405 | 315 | 596.106,559 396.297,499 | 4.501 | 315 | 596.106,559 396.297,499 | 316 | 596.112,549 396.295,805 | 6.224 |
| 316 | 596.112,549 396.295,805 | 317 | 596.117,58 396.294,06 | 5.325 | 317 | 596.117,58 396.294,06 | 318 | 596.124,899 396.292,774 | 7.431 | 318 | 596.124,899 396.292,774 | 319 | 596.132,417 396.292,087 | 7.55 |
| 319 | 596.132,417 396.292,087 | 320 | 596.120,898 396.305,918 | 18.0 | 320 | 596.120,898 396.305,918 | 321 | 596.114,74 396.317,932 | 13.5 | 321 | 596.114,74 396.317,932 | 322 | 596.108,905 396.327,842 | 11.5 |
| 322 | 596.108,905 396.327,842 | 323 | 596.106,98 396.336,633 | 9.0 | 323 | 596.106,98 396.336,633 | 324 | 596.105,497 396.353,568 | 17.0 | 324 | 596.105,497 396.353,568 | 325 | 596.104,503 396.359,384 | 5.9 |
| 325 | 596.104,503 396.359,384 | 326 | 596.102,29 396.363,53 | 4.7 | 326 | 596.102,29 396.363,53 | 327 | 596.073,497 396.405,625 | 51.0 | 327 | 596.073,497 396.405,625 | 328 | 596.046,727 396.446,666 | 49.0 |
| 328 | 596.046,727 396.446,666 | 329 | 596.035,947 396.465,269 | 21.5 | 329 | 596.035,947 396.465,269 | 330 | 596.010,471 396.487,784 | 34.0 | 330 | 596.010,471 396.487,784 | 331 | 595.997,506 396.500,27 | 18.0 |
| 331 | 595.997,506 396.500,27 | 332 | 595.981,799 396.524,648 | 29.0 | 332 | 595.981,799 396.524,648 | 333 | 595.971,836 396.538,423 | 17.0 | 333 | 595.971,836 396.538,423 | 334 | 595.963,114 396.546,665 | 12.0 |
| 334 | 595.963,114 396.546,665 | 335 | 595.950,48 396.553,78 | 14.5 | 335 | 595.950,48 396.553,78 | 336 | 595.895,763 396.578,4 | 60.0 | 336 | 595.895,763 396.578,4 | 337 | 595.861,51 396.593,664 | 37.5 |
| 337 | 595.861,51 396.593,664 | 338 | 595.850,826 396.602,711 | 14.0 | 338 | 595.850,826 396.602,711 | 339 | 595.836,995 396.626,132 | 27.2 | 339 | 595.836,995 396.626,132 | 340 | 595.826,734 396.636,518 | 14.6 |
| 340 | 595.826,734 396.636,518 | 341 | 595.786,484 396.660,396 | 46.8 | 341 | 595.786,484 396.660,396 | 342 | 595.767,037 396.673,411 | 23.4 | 342 | 595.767,037 396.673,411 | 343 | 595.755,457 396.687,191 | 18.0 |
| 343 | 595.755,457 396.687,191 | 344 | 595.749,922 396.699,614 | 13.6 | 344 | 595.749,922 396.699,614 | 345 | 595.747,336 396.715,201 | 15.8 | 345 | 595.747,336 396.715,201 | 346 | 595.742,344 396.728,066 | 13.8 |
| 346 | 595.742,344 396.728,066 | 347 | 595.729,91 396.746,215 | 22.0 | 347 | 595.729,91 396.746,215 | 348 | 595.722,192 396.761,138 | 16.8 | 348 | 595.722,192 396.761,138 | 349 | 595.699,256 396.771,576 | 25.2 |
| 349 | 595.699,256 396.771,576 | 350 | 595.682,202 396.781,238 | 19.6 | 350 | 595.682,202 396.781,238 | 351 | 595.674,36 396.783,634 | 8.2 | 351 | 595.674,36 396.783,634 | 352 | 595.667,37 396.784,01 | 7.0 |
| 352 | 595.667,37 396.784,01 | 353 | 595.662,543 396.785,313 | 5.0 | 353 | 595.662,543 396.785,313 | 354 | 595.656,205 396.788,728 | 7.2 | 354 | 595.656,205 396.788,728 | 355 | 595.646,575 396.797,462 | 13.0 |
| 355 | 595.646,575 396.797,462 | 356 | 595.643,064 396.805,866 | 9.108 | 356 | 595.643,064 396.805,866 | 357 | 595.639,383 396.803,492 | 4.38 | 357 | 595.639,383 396.803,492 | 358 | 595.633,698 396.800,076 | 6.632 |
| 358 | 595.633,698 396.800,076 | 359 | 595.627,582 396.797,311 | 6.713 | 359 | 595.627,582 396.797,311 | 360 | 595.621,013 396.793,753 | 7.47 | 360 | 595.621,013 396.793,753 | 361 | 595.616,477 396.790,436 | 5.619 |
| 361 | 595.616,477 396.790,436 | 362 | 595.613,787 396.789,104 | 3.002 | 362 | 595.613,787 396.789,104 | 363 | 595.611,807 396.787,638 | 2.463 | 363 | 595.611,807 396.787,638 | 364 | 595.611,453 396.783,938 | 3.716 |
| 364 | 595.611,453 396.783,938 | 365 | 595.610,234 396.775,541 | 8.486 | 365 | 595.610,234 396.775,541 | 366 | 595.609,006 396.766,899 | 8.728 | 366 | 595.609,006 396.766,899 | 367 | 595.607,824 396.759,743 | 7.253 |
| 367 | 595.607,824 396.759,743 | 368 | 595.606,049 396.753,622 | 6.373 | 368 | 595.606,049 396.753,622 | 369 | 595.605,013 396.745,963 | 7.729 | 369 | 595.605,013 396.745,963 | 370 | 595.604,768 396.740,252 | 5.716 |
| 370 | 595.604,768 396.740,252 | 371 | 595.605,444 396.733,648 | 6.638 | 371 | 595.605,444 396.733,648 | 372 | 595.606,767 396.728,941 | 4.89 | 372 | 595.606,767 396.728,941 | 373 | 595.609,886 396.722,063 | 7.552 |
| 373 | 595.609,886 396.722,063 | 374 | 595.611,33 396.717,936 | 4.373 | 374 | 595.611,33 396.717,936 | 375 | 595.612,789 396.714,827 | 3.434 | 375 | 595.612,789 396.714,827 | 376 | 595.614,09 396.710,547 | 4.473 |
| 376 | 595.614,09 396.710,547 | 377 | 595.616,12 396.704,45 | 6.427 | 377 | 595.616,12 396.704,45 | 378 | 595.619,797 396.695,71 | 9.481 | 378 | 595.619,797 396.695,71 | 379 | 595.621,957 396.685,944 | 10.00 3 |
| 379 | 595.621,957 396.685,944 | 380 | 595.623,544 396.672,232 | 13.80 3 | 380 | 595.623,544 396.672,232 | 381 | 595.624,045 396.668,53 | 3.736 | 381 | 595.624,045 396.668,53 | 382 | 595.628,382 396.653,399 | 15.74 |
| 382 | 595.628,382 396.653,399 | 383 | 595.629,714 396.637,65 | 15.80 5 | 383 | 595.629,714 396.637,65 | 384 | 595.629,577 396.630,073 | 7.579 | 384 | 595.629,577 396.630,073 | 385 | 595.627,642 396.617,84 | 12.38 5 |
| 385 | 595.627,642 396.617,84 | 386 | 595.627,437 396.610,838 | 7.005 | 386 | 595.627,437 396.610,838 | 387 | 595.627,543 396.606,247 | 4.592 | 387 | 595.627,543 396.606,247 | 388 | 595.628,478 396.601,046 | 5.284 |
| 388 | 595.628,478 396.601,046 | 389 | 595.633,536 396.584,244 | 17.54 7 | 389 | 595.633,536 396.584,244 | 390 | 595.636,097 396.577,793 | 6.941 | 390 | 595.636,097 396.577,793 | 391 | 595.644,047 396.556,255 | 22.95 8 |
| 391 | 595.644,047 396.556,255 | 392 | 595.649,853 396.546,782 | 11.11 1 | 392 | 595.649,853 396.546,782 | 393 | 595.655,386 396.539,022 | 9.53 | 393 | 595.655,386 396.539,022 | 394 | 595.660,076 396.531,089 | 9.216 |
| 394 | 595.660,076 396.531,089 | 395 | 595.663,107 396.522,741 | 8.881 | 395 | 595.663,107 396.522,741 | 396 | 595.677,642 396.456,599 | 67.72 | 396 | 595.677,642 396.456,599 | 397 | 595.688,504 396.393,942 | 63.59 2 |
| 397 | 595.688,504 396.393,942 | 398 | 595.692,624 396.370,185 | 24.11 2 | 398 | 595.692,624 396.370,185 | 399 | 595.694,5 396.352,821 | 17.46 5 | 399 | 595.694,5 396.352,821 | 400 | 595.696,005 396.337,364 | 15.53 |
| 400 | 595.696,005 396.337,364 | 401 | 595.697,826 396.322,138 | 15.33 4 | 401 | 595.697,826 396.322,138 | 402 | 595.700,911 396.307,836 | 14.63 2 | 402 | 595.700,911 396.307,836 | 403 | 595.703,051 396.298,725 | 9.359 |
| 403 | 595.703,051 396.298,725 | 404 | 595.705,308 396.292,863 | 6.281 | 404 | 595.705,308 396.292,863 | 405 | 595.720,765 396.267,001 | 30.12 9 | 405 | 595.720,765 396.267,001 | 406 | 595.728,956 396.247,882 | 20.8 |
| 406 | 595.728,956 396.247,882 | 407 | 595.735,866 396.235,937 | 13.8 | 407 | 595.735,866 396.235,937 | 408 | 595.744,301 396.231,788 | 9.4 | 408 | 595.744,301 396.231,788 | 409 | 595.756,505 396.225,786 | 13.6 |

| Punct început | X / Y | Punct sfârșit | X / Y | Lungime segment | Punct început | X / Y | Punct sfârșit | X / Y | Lungime segment | Punct început | X / Y | Punct sfârșit | X / Y | Lungime segment |
|---------------|----------------------------|---------------|----------------------------|-----------------|---------------|----------------------------|---------------|----------------------------|-----------------|---------------|----------------------------|---------------|----------------------------|-----------------|
| 409 | 595.756,505 396.225,786 | 410 | 595.763,447 396.218,868 | 9.8 | 410 | 595.763,447 396.218,868 | 411 | 595.783,574 396.189,262 | 35.8 | 411 | 595.783,574 396.189,262 | 412 | 595.790,188 396.182,723 | 9.3 |
| 412 | 595.790,188 396.182,723 | 413 | 595.800,748 396.177,459 | 11.8 | 413 | 595.800,748 396.177,459 | 414 | 595.813,617 396.176,564 | 12.9 | 414 | 595.813,617 396.176,564 | 415 | 595.828,08 396.174,568 | 14.6 |
| 415 | 595.828,08 396.174,568 | 416 | 595.843,792 396.164,245 | 18.8 | 416 | 595.843,792 396.164,245 | 417 | 595.849,74 396.157,358 | 9.1 | 417 | 595.849,74 396.157,358 | 418 | 595.856,881 396.143,152 | 15.9 |
| 418 | 595.856,881 396.143,152 | 419 | 595.918,4 396.180,8 | 72.12 5 | 419 | 595.918,4 396.180,8 | 420 | 595.913,756 396.191,069 | 11.27 1 | 420 | 595.913,756 396.191,069 | 421 | 595.910,052 396.196,532 | 6.6 |
| 421 | 595.910,052 396.196,532 | 422 | 595.907,582 396.200,173 | 4.4 | 422 | 595.907,582 396.200,173 | 423 | 595.903,597 396.206,049 | 7.1 | 423 | 595.903,597 396.206,049 | 424 | 595.900,931 396.209,424 | 4.3 |
| 424 | 595.900,931 396.209,424 | 425 | 595.898,784 396.211,66 | 3.1 | 425 | 595.898,784 396.211,66 | 426 | 595.897,815 396.212,67 | 1.4 | 426 | 595.897,815 396.212,67 | 427 | 595.895,9 396.213,753 | 2.2 |
| 427 | 595.895,9 396.213,753 | 428 | 595.893,289 396.215,23 | 3.0 | 428 | 595.893,289 396.215,23 | 429 | 595.886,674 396.218,972 | 7.6 | 429 | 595.886,674 396.218,972 | 430 | 595.883,054 396.221,811 | 4.6 |
| 430 | 595.883,054 396.221,811 | 431 | 595.879,755 396.225,83 | 5.2 | 431 | 595.879,755 396.225,83 | 432 | 595.877,826 396.229,104 | 3.8 | 432 | 595.877,826 396.229,104 | 433 | 595.877,423 396.231,063 | 2.0 |
| 433 | 595.877,423 396.231,063 | 434 | 595.877,771 396.233,741 | 2.7 | 434 | 595.877,771 396.233,741 | 435 | 595.878,066 396.236,022 | 2.3 | 435 | 595.878,066 396.236,022 | 436 | 595.878,478 396.239,195 | 3.2 |
| 436 | 595.878,478 396.239,195 | 437 | 595.878,954 396.242,864 | 3.7 | 437 | 595.878,954 396.242,864 | 438 | 595.879,199 396.244,748 | 1.9 | 438 | 595.879,199 396.244,748 | 439 | 595.878,971 396.245,671 | 0.95 |
| 439 | 595.878,971 396.245,671 | 440 | 595.878,671 396.246,884 | 1.25 | 440 | 595.878,671 396.246,884 | 441 | 595.878,369 396.249,869 | 3.0 | 441 | 595.878,369 396.249,869 | 442 | 595.876,423 396.257,526 | 7.9 |
| 442 | 595.876,423 396.257,526 | 443 | 595.873,417 396.269,349 | 12.2 | 443 | 595.873,417 396.269,349 | 444 | 595.871,321 396.275,818 | 6.8 | 444 | 595.871,321 396.275,818 | 445 | 595.870,151 396.282,314 | 6.6 |
| 445 | 595.870,151 396.282,314 | 446 | 595.870,171 396.285,114 | 2.8 | 446 | 595.870,171 396.285,114 | 447 | 595.871,356 396.290,177 | 5.2 | 447 | 595.871,356 396.290,177 | 448 | 595.873,968 396.296,456 | 6.8 |
| 448 | 595.873,968 396.296,456 | 449 | 595.806,457 396.259,474 | 76.97 6 | 449 | 595.806,457 396.259,474 | 450 | 595.794,158 396.291,919 | 34.69 8 | 450 | 595.794,158 396.291,919 | 451 | 595.866,898 396.333,328 | 83.70 1 |
| 451 | 595.866,898 396.333,328 | 452 | 595.865,436 396.339,698 | 6.536 | 452 | 595.865,436 396.339,698 | 453 | 595.864,11 396.343,202 | 3.746 | 453 | 595.864,11 396.343,202 | 454 | 595.861,564 396.349,282 | 6.591 |
| 454 | 595.861,564 396.349,282 | 455 | 595.859,414 396.353,574 | 4.8 | 455 | 595.859,414 396.353,574 | 456 | 595.854,665 396.363,05 | 10.6 | 456 | 595.854,665 396.363,05 | 457 | 595.851,607 396.368,558 | 6.3 |
| 457 | 595.851,607 396.368,558 | 458 | 595.850,223 396.371,05 | 2.85 | 458 | 595.850,223 396.371,05 | 459 | 595.849,35 396.372,624 | 1.8 | 459 | 595.849,35 396.372,624 | 460 | 595.844,446 396.381,454 | 10.1 |
| 460 | 595.844,446 396.381,454 | 461 | 595.837,844 396.390,747 | 11.4 | 461 | 595.837,844 396.390,747 | 462 | 595.832,839 396.396,061 | 7.3 | 462 | 595.832,839 396.396,061 | 463 | 595.829,863 396.397,904 | 3.5 |
| 463 | 595.829,863 396.397,904 | 464 | 595.826,852 396.399,254 | 3.3 | 464 | 595.826,852 396.399,254 | 465 | 595.820,92 396.401,912 | 6.5 | 465 | 595.820,92 396.401,912 | 466 | 595.811,969 396.406,59 | 10.1 |
| 466 | 595.811,969 396.406,59 | 467 | 595.803,043 396.413,018 | 11.0 | 467 | 595.803,043 396.413,018 | 468 | 595.793,284 396.421,455 | 12.9 | 468 | 595.793,284 396.421,455 | 469 | 595.796,025 396.424,368 | 4.0 |
| 469 | 595.796,025 396.424,368 | 470 | 595.804,327 396.416,555 | 11.4 | 470 | 595.804,327 396.416,555 | 471 | 595.824,994 396.404,02 | 24.17 1 | 471 | 595.824,994 396.404,02 | 472 | 595.833,079 396.399,967 | 9.044 |
| 472 | 595.833,079 396.399,967 | 473 | 595.837,547 396.395,963 | 6.0 | 473 | 595.837,547 396.395,963 | 474 | 595.843,614 396.388,266 | 9.8 | 474 | 595.843,614 396.388,266 | 475 | 595.849,457 396.378,171 | 11.66 4 |
| 475 | 595.849,457 396.378,171 | 476 | 595.859,189 396.360,682 | 20.01 5 | 476 | 595.859,189 396.360,682 | 477 | 595.864,963 396.349,142 | 12.90 4 | 477 | 595.864,963 396.349,142 | 478 | 595.874,128 396.354,088 | 10.41 5 |
| 478 | 595.874,128 396.354,088 | 479 | 595.916,714 396.378,804 | 49.23 9 | 479 | 595.916,714 396.378,804 | 480 | 595.927,599 396.360,679 | 21.14 2 | 480 | 595.927,599 396.360,679 | 481 | 595.977,661 396.381,53 | 54.23 |
| 481 | 595.977,661 396.381,53 | 482 | 595.971,805 396.391,692 | 11.72 9 | 482 | 595.971,805 396.391,692 | 483 | 595.996,263 396.406,426 | 28.55 3 | 483 | 595.996,263 396.406,426 | 484 | 596.002,933 396.396,802 | 11.70 8 |
| 484 | 596.002,933 396.396,802 | 485 | 595.977,662 396.381,527 | 29.52 9 | 485 | 595.977,662 396.381,527 | 486 | 595.927,6 396.360,677 | 54.23 | 486 | 595.927,6 396.360,677 | 487 | 595.884,893 396.336,866 | 48.89 7 |
| 487 | 595.884,893 396.336,866 | 488 | 595.874,13 396.354,085 | 20.30 6 | 488 | 595.874,13 396.354,085 | 489 | 595.864,964 396.349,139 | 10.41 5 | 489 | 595.864,964 396.349,139 | 490 | 595.867,364 396.344,341 | 5.365 |
| 490 | 595.867,364 396.344,341 | 491 | 595.871,132 396.331,199 | 13.67 2 | 491 | 595.871,132 396.331,199 | 492 | 595.873,462 396.322,62 | 8.89 | 492 | 595.873,462 396.322,62 | 493 | 595.876,851 396.304,473 | 18.46 1 |
| 493 | 595.876,851 396.304,473 | 494 | 595.876,732 396.296,684 | 7.79 | 494 | 595.876,732 396.296,684 | 495 | 595.874,231 396.289,933 | 7.2 | 495 | 595.874,231 396.289,933 | 496 | 595.872,994 396.281,422 | 8.6 |
| 496 | 595.872,994 396.281,422 | 497 | 595.875,367 396.273,26 | 8.5 | 497 | 595.875,367 396.273,26 | 498 | 595.879,612 396.258,665 | 15.2 | 498 | 595.879,612 396.258,665 | 499 | 595.881,734 396.251,367 | 7.6 |
| 499 | 595.881,734 396.251,367 | 500 | 595.882,777 396.244,85 | 6.6 | 500 | 595.882,777 396.244,85 | 501 | 595.881,532 396.237,353 | 7.6 | 501 | 595.881,532 396.237,353 | 502 | 595.880,034 396.231,75 | 5.8 |
| 502 | 595.880,034 396.231,75 | 503 | 595.880,336 396.229,57 | 2.2 | 503 | 595.880,336 396.229,57 | 504 | 595.882,311 396.226,092 | 4.0 | 504 | 595.882,311 396.226,092 | 505 | 595.885,048 396.222,647 | 4.4 |
| 505 | 595.885,048 396.222,647 | 506 | 595.888,559 396.219,832 | 4.5 | 506 | 595.888,559 396.219,832 | 507 | 595.895,07 396.216,76 | 7.2 | 507 | 595.895,07 396.216,76 | 508 | 595.899,935 396.214,17 | 5.511 |

| Punct început | X / Y | Punct sfârșit | X / Y | Lungime segment |
|---------------|----------------------------|---------------|----------------------------|-----------------|
| 508 | 595.899,935 396.214,17 | 509 | 595.907,65 396.204,759 | 12.169 |
| 511 | 595.921,305 396.182,502 | 512 | 595.944,107 396.198,531 | 27.872 |
| 514 | 595.954,774 396.189,568 | 515 | 595.927,314 396.171,266 | 33.0 |
| 517 | 595.953,958 396.099,55 | 518 | 595.958,888 396.082,758 | 17.5 |
| 520 | 595.969,668 396.055,531 | 521 | 595.976,494 396.039,897 | 17.059 |
| 523 | 595.979,068 396.033,448 | 524 | 595.980,173 396.031,431 | 2.3 |
| 526 | 595.990,024 396.023,416 | 527 | 595.994,293 396.020,275 | 5.3 |
| 529 | 596.007,188 396.009,714 | 530 | 596.009,348 396.007,068 | 3.416 |
| 532 | 596.022,691 395.986,746 | 533 | 596.116,286 396.024,221 | 100.819 |
| 535 | 596.116,655 396.020,964 | 536 | 596.117,519 396.016,794 | 4.259 |
| 538 | 596.115,429 396.008,797 | 539 | 596.028,338 395.973,927 | 93.812 |
| 541 | 596.033,708 395.960,986 | 542 | 596.035,594 395.954,056 | 7.182 |
| 544 | 596.037,219 395.937,547 | 545 | 596.037,281 395.932,147 | 5.4 |
| 547 | 596.038,215 395.918,388 | 548 | 596.039,857 395.910,968 | 7.6 |
| 550 | 596.041,438 395.905,804 | 551 | 596.043,747 395.901,826 | 4.6 |
| 553 | 596.052,782 395.892,804 | 554 | 596.070,843 395.897,628 | 18.695 |
| 556 | 596.127,583 395.912,986 | 557 | 596.154,154 395.920,426 | 27.593 |
| 559 | 596.171,889 395.903,245 | 560 | 596.177,589 395.897,295 | 8.24 |
| 562 | 596.193,511 395.895,756 | 563 | 596.196,001 395.887,54 | 8.585 |
| 565 | 596.205,55 395.882,494 | 566 | 596.193,242 395.877,194 | 13.4 |
| 568 | 596.176,036 395.870,704 | 569 | 596.164,434 395.866,05 | 12.5 |
| 571 | 596.142,899 395.856,899 | 572 | 596.130,335 395.851,694 | 13.6 |
| 574 | 596.093,051 395.838,963 | 575 | 596.067,498 395.832,006 | 26.483 |
| 577 | 596.087,41 395.817,23 | 578 | 596.099,563 395.805,923 | 16.6 |
| 580 | 596.216,604 395.842,78 | 581 | 596.225,358 395.828,899 | 16.411 |
| 583 | 596.189,86 395.778,287 | 584 | 596.181,878 395.769,294 | 12.025 |
| 586 | 596.155,652 395.742,514 | 587 | 596.149,52 395.736,74 | 8.422 |
| 589 | 596.186,531 395.760,125 | 590 | 596.189,543 395.763,594 | 4.594 |
| 592 | 596.205,071 395.778,206 | 593 | 596.230,454 395.801,923 | 34.739 |
| 595 | 596.215,718 395.772,562 | 596 | 596.168,668 395.723,376 | 68.066 |
| 598 | 596.197,823 395.705,847 | 599 | 596.222,772 395.691,063 | 29.0 |
| 601 | 596.304,335 395.769,992 | 602 | 596.325,844 395.757,046 | 25.105 |
| 604 | 596.301,569 395.661,808 | 1 | 596.314,523 395.660,708 | 13.0 |

| Punct început | X / Y | Punct sfârșit | X / Y | Lungime segment |
|---------------|----------------------------|---------------|----------------------------|-----------------|
| 509 | 595.907,65 396.204,759 | 510 | 595.913,194 396.197,669 | 9.0 |
| 512 | 595.944,107 396.198,531 | 513 | 595.948,13 396.193,17 | 6.703 |
| 515 | 595.927,314 396.171,266 | 516 | 595.946,619 396.121,138 | 53.717 |
| 518 | 595.958,888 396.082,758 | 519 | 595.962,095 396.074,578 | 8.786 |
| 521 | 595.976,494 396.039,897 | 522 | 595.978,218 396.036,011 | 4.251 |
| 524 | 595.980,173 396.031,431 | 525 | 595.984,982 396.027,518 | 6.2 |
| 527 | 595.994,293 396.020,275 | 528 | 596.002,268 396.014,408 | 9.9 |
| 530 | 596.009,348 396.007,068 | 531 | 596.012,856 396.002,297 | 5.921 |
| 533 | 596.116,286 396.024,221 | 534 | 596.116,223 396.023,695 | 0.53 |
| 536 | 596.117,519 396.016,794 | 537 | 596.117,087 396.013,055 | 3.764 |
| 539 | 596.028,338 395.973,927 | 540 | 596.031,181 395.967,75 | 6.8 |
| 542 | 596.035,594 395.954,056 | 543 | 596.036,566 395.947,225 | 6.9 |
| 545 | 596.037,281 395.932,147 | 546 | 596.037,967 395.925,784 | 6.4 |
| 548 | 596.039,857 395.910,968 | 549 | 596.040,618 395.908,481 | 2.6 |
| 551 | 596.043,747 395.901,826 | 552 | 596.045,755 395.898,366 | 4.0 |
| 554 | 596.070,843 395.897,628 | 555 | 596.106,379 395.907,279 | 36.823 |
| 557 | 596.154,154 395.920,426 | 558 | 596.163,974 395.922,409 | 10.018 |
| 560 | 596.177,589 395.897,295 | 561 | 596.188,394 395.896,187 | 10.862 |
| 563 | 596.196,001 395.887,54 | 564 | 596.201,762 395.890,326 | 6.4 |
| 566 | 596.193,242 395.877,194 | 567 | 596.182,351 395.873,086 | 11.64 |
| 569 | 596.164,434 395.866,05 | 570 | 596.154,817 395.861,837 | 10.5 |
| 572 | 596.130,335 395.851,694 | 573 | 596.116,502 395.846,72 | 14.7 |
| 575 | 596.067,498 395.832,006 | 576 | 596.074,984 395.826,158 | 9.499 |
| 578 | 596.099,563 395.805,923 | 579 | 596.109,534 395.789,282 | 19.4 |
| 581 | 596.225,358 395.828,899 | 582 | 596.230,739 395.822,686 | 8.218 |
| 584 | 596.181,878 395.769,294 | 585 | 596.171,296 395.759,1 | 14.693 |
| 587 | 596.149,52 395.736,74 | 588 | 596.159,025 395.729,641 | 11.863 |
| 590 | 596.189,543 395.763,594 | 591 | 596.192,291 395.766,265 | 3.832 |
| 593 | 596.230,454 395.801,923 | 594 | 596.241,268 395.799,274 | 11.134 |
| 596 | 596.168,668 395.723,376 | 597 | 596.184,23 395.713,901 | 18.219 |
| 599 | 596.222,772 395.691,063 | 600 | 596.245,613 395.673,666 | 28.712 |
| 602 | 596.325,844 395.757,046 | 603 | 596.272,284 395.664,401 | 107.014 |

| Punct început | X / Y | Punct sfârșit | X / Y | Lungime segment |
|---------------|----------------------------|---------------|----------------------------|-----------------|
| 510 | 595.913,194 396.197,669 | 511 | 595.921,305 396.182,502 | 17.2 |
| 513 | 595.948,13 396.193,17 | 514 | 595.954,774 396.189,568 | 7.557 |
| 516 | 595.946,619 396.121,138 | 517 | 595.953,958 396.099,55 | 22.802 |
| 519 | 595.962,095 396.074,578 | 520 | 595.969,668 396.055,531 | 20.498 |
| 522 | 595.978,218 396.036,011 | 523 | 595.979,068 396.033,448 | 2.7 |
| 525 | 595.984,982 396.027,518 | 526 | 595.990,024 396.023,416 | 6.5 |
| 528 | 596.002,268 396.014,408 | 529 | 596.007,188 396.009,714 | 6.8 |
| 531 | 596.012,856 396.002,297 | 532 | 596.022,691 395.986,746 | 18.4 |
| 534 | 596.116,223 396.023,695 | 535 | 596.116,655 396.020,964 | 2.765 |
| 537 | 596.117,087 396.013,055 | 538 | 596.115,429 396.008,797 | 4.569 |
| 540 | 596.031,181 395.967,75 | 541 | 596.033,708 395.960,986 | 7.221 |
| 543 | 596.036,566 395.947,225 | 544 | 596.037,219 395.937,547 | 9.7 |
| 546 | 596.037,967 395.925,784 | 547 | 596.038,215 395.918,388 | 7.4 |
| 549 | 596.040,618 395.908,481 | 550 | 596.041,438 395.905,804 | 2.8 |
| 552 | 596.045,755 395.898,366 | 553 | 596.052,782 395.892,804 | 8.962 |
| 555 | 596.106,379 395.907,279 | 556 | 596.127,583 395.912,986 | 21.959 |
| 558 | 596.163,974 395.922,409 | 559 | 596.171,889 395.903,245 | 20.734 |
| 561 | 596.188,394 395.896,187 | 562 | 596.193,511 395.895,756 | 5.135 |
| 564 | 596.201,762 395.890,326 | 565 | 596.205,55 395.882,494 | 8.7 |
| 567 | 596.182,351 395.873,086 | 568 | 596.176,036 395.870,704 | 6.75 |
| 570 | 596.154,817 395.861,837 | 571 | 596.142,899 395.856,899 | 12.9 |
| 573 | 596.116,502 395.846,72 | 574 | 596.093,051 395.838,963 | 24.7 |
| 576 | 596.074,984 395.826,158 | 577 | 596.087,41 395.817,23 | 15.3 |
| 579 | 596.109,534 395.789,282 | 580 | 596.216,604 395.842,78 | 119.691 |
| 582 | 596.230,739 395.822,686 | 583 | 596.189,86 395.778,287 | 60.352 |
| 585 | 596.171,296 395.759,1 | 586 | 596.155,652 395.742,514 | 22.8 |
| 588 | 596.159,025 395.729,641 | 589 | 596.186,531 395.760,125 | 41.059 |
| 591 | 596.192,291 395.766,265 | 592 | 596.205,071 395.778,206 | 17.49 |
| 594 | 596.241,268 395.799,274 | 595 | 596.215,718 395.772,562 | 36.964 |
| 597 | 596.184,23 395.713,901 | 598 | 596.197,823 395.705,847 | 15.8 |
| 600 | 596.245,613 395.673,666 | 601 | 596.304,335 395.769,992 | 112.814 |
| 603 | 596.272,284 395.664,401 | 604 | 596.301,569 395.661,808 | 29.4 |

**** Lungimile segmentelor sunt determinate în planul de proiecție Stereo 70 și sunt rotunjite la 1 milimetru.**

***** Distanța dintre puncte este formată din segmente cumulate ce sunt mai mici decât valoarea 1 milimetru.**

**DATE DESPRE IMOBILUL NR. 2961**

Oficiul de Cadastru și Publicitate Imobiliară PRAHOVA
Biroul de Cadastru și Publicitate Imobiliară Ploiești

A. Partea I. Descrierea imobilului

TEREN Extravilan

Adresa: Jud. Prahova

| Nr. Crt | Nr cadastral Nr. topografic | Suprafața* (mp) | Observații / Referințe |
|---------|-----------------------------|-----------------|---|
| A1 | | 386 | Sector cadastral:12 Teren neimprejmuit; |

B. Partea II. Proprietari și acte

| Inscrieri privitoare la dreptul de proprietate și alte drepturi reale | Referințe |
|---|-----------|
| / | |
| Act Administrativ nr. 209817, din 25/05/2012 emis de COMISIA JUDETEANA PRAHOVA; | |
| B1 | A1 |
| Intabulare, drept de PROPRIETATE, dobandit prin Reconstituire, cota actuala 1/1 1) NICOLAE C MARIA | |

C. Partea III. SARCINI .

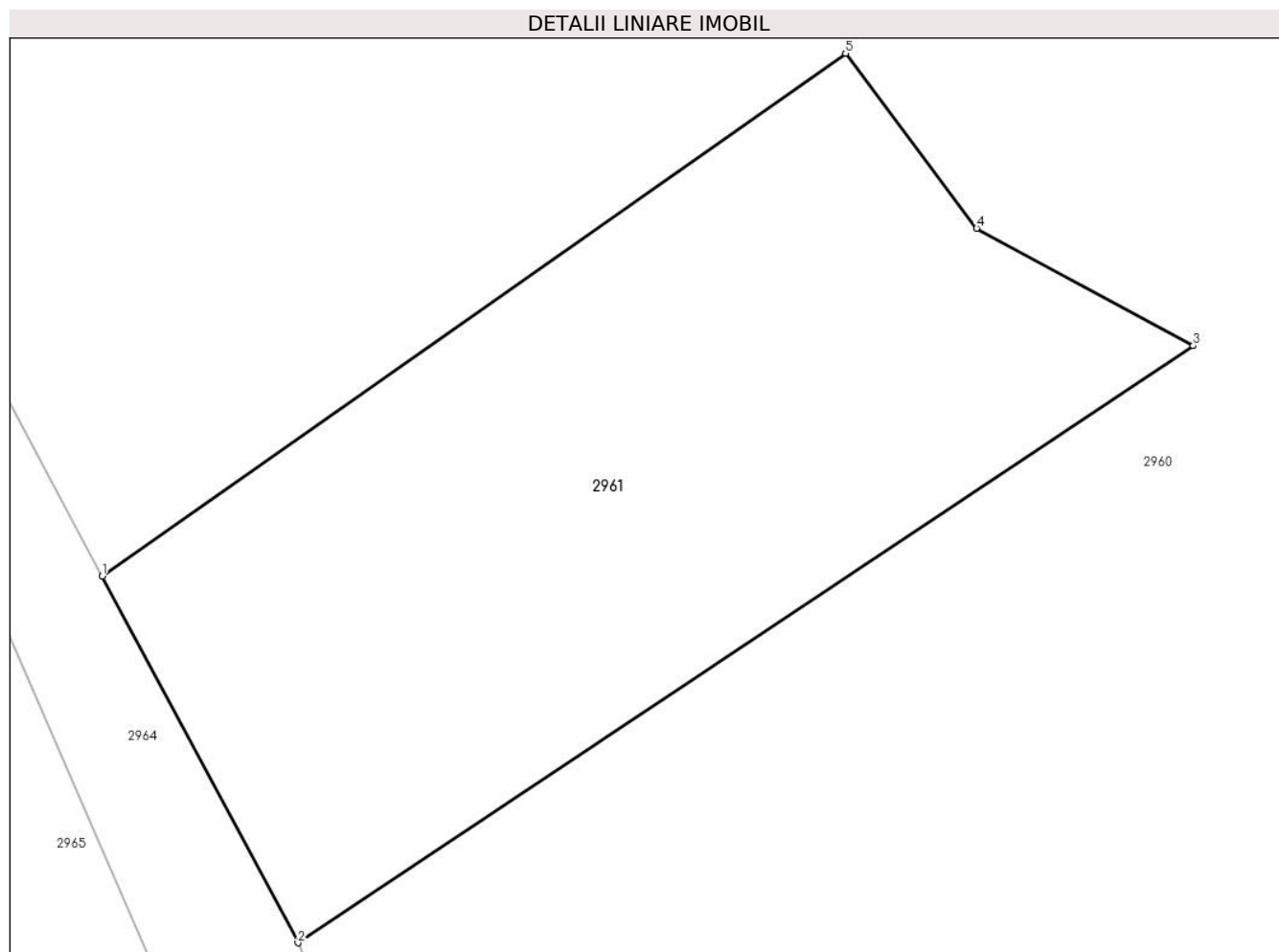
| Inscrieri privind dezmembramintele dreptului de proprietate, drepturi reale de garanție și sarcini | Referințe |
|--|-----------|
| NU SUNT | |

Anexa Nr. 1 La Partea I

Teren

| Nr cadastral | Suprafața (mp)* | Observații / Referințe |
|--------------|-----------------|------------------------|
| | 386 | |

* Suprafața este determinată în planul de proiecție Stereo 70.



Date referitoare la teren

| Crt | Categorie folosință | Intravilan | Suprafața (mp) | Tarla | Parcelă | Nr. topo | Observații / Referințe |
|-----|---------------------|------------|----------------|-------|---------|----------|------------------------|
| 1 | padure | NU | 386 | 38 | 1083/20 | - | |

Lungime Segmente

1) Valorile lungimilor segmentelor sunt obținute din proiecție în plan.

| Punct început | X / Y | Punct sfârșit | X / Y | Lungime segment (** (m) |
|---------------|----------------------------|---------------|----------------------------|-------------------------|
| 1 | 595.921,305 396.182,502 | 2 | 595.927,314 396.171,266 | 12.742 |
| 2 | 595.927,314 396.171,266 | 3 | 595.954,774 396.189,568 | 33.0 |
| 3 | 595.954,774 396.189,568 | 4 | 595.948,13 396.193,17 | 7.557 |
| 4 | 595.948,13 396.193,17 | 5 | 595.944,107 396.198,531 | 6.703 |
| 5 | 595.944,107 396.198,531 | 1 | 595.921,305 396.182,502 | 27.872 |

**** Lungimile segmentelor sunt determinate în planul de proiecție Stereo 70 și sunt rotunjite la 1 milimetru.**

***** Distanța dintre puncte este formată din segmente cumulate ce sunt mai mici decât valoarea 1 milimetru.**

**DATE DESPRE IMOBILUL NR. 2962**

Oficiul de Cadastru și Publicitate Imobiliară PRAHOVA
Biroul de Cadastru și Publicitate Imobiliară Ploiești

A. Partea I. Descrierea imobilului

TEREN Intravilan

Adresa: Loc. Valea Cucului, Nr. 282, Jud. Prahova

| Nr. Crt | Nr cadastral Nr. topografic | Suprafața* (mp) | Observații / Referințe |
|---------|--------------------------------|-----------------|---------------------------------------|
| A1 | | 2.534 | Sector cadastral:12 Teren imprejmuit; |

B. Partea II. Proprietari și acte

| Inscrieri privitoare la dreptul de proprietate și alte drepturi reale | | Referințe |
|--|---|-----------|
| / | | |
| Act Normativ nr. 7, din 13/03/1996 emis de PARLAMENTUL ROMANIEI (ART. 13); | | |
| B1 | Inscrierea posesiei, drept de PROPRIETATE, dobandit prin Lege, cota actuala 1/1 1) NEIDENTIFICAT NEIDENTIFICAT | A1 |
| B2 | SE NOTEAZA MENTIUNEA DE PROPRIETAR NEIDENTIFICAT | A1 |

C. Partea III. SARCINI .

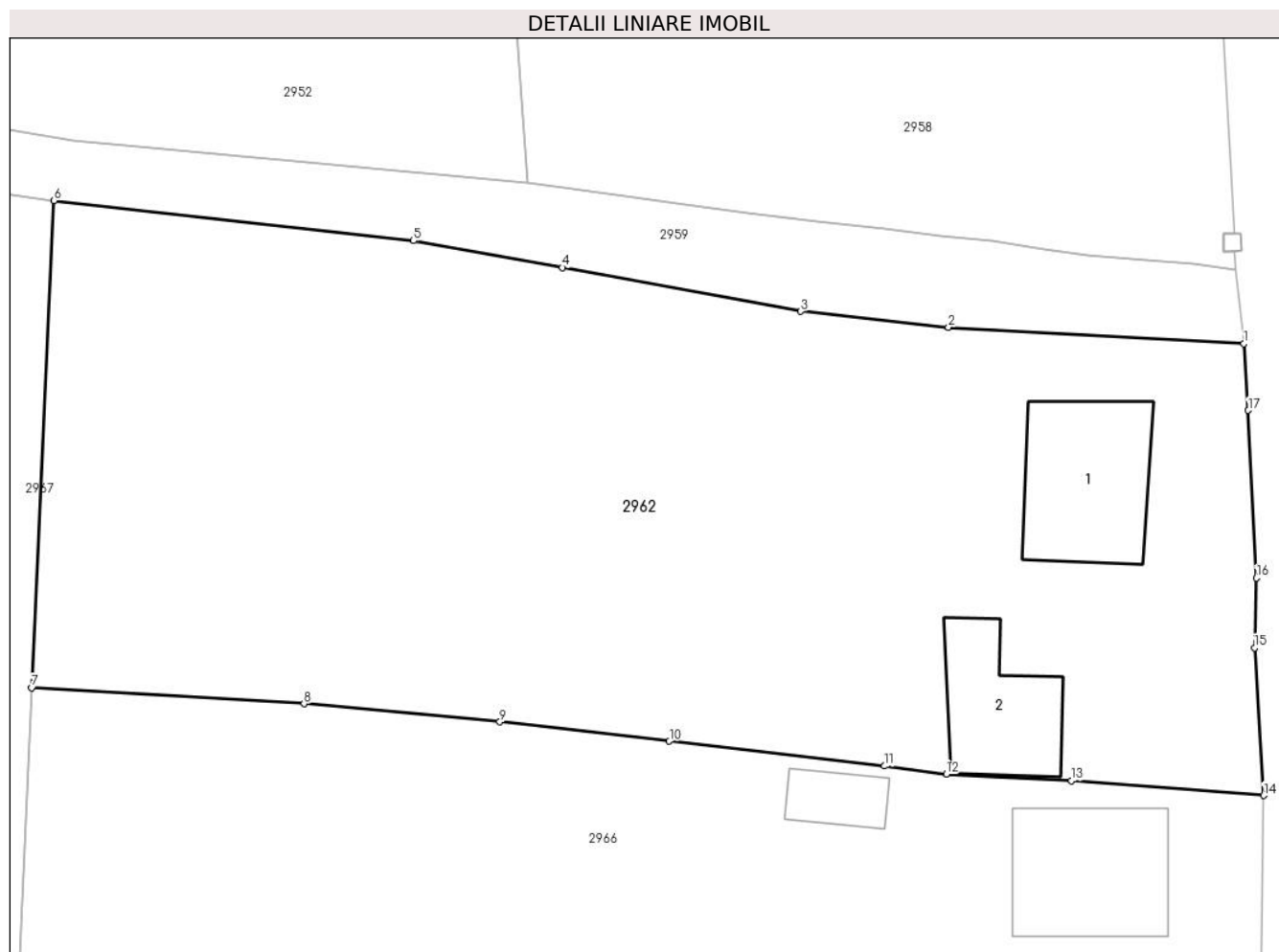
| Inscrieri privind dezmembramintele dreptului de proprietate, drepturi reale de garanție și sarcini | Referințe |
|--|-----------|
| NU SUNT | |

Anexa Nr. 1 La Partea I

Teren

| | | |
|--------------|-----------------|------------------------|
| Nr cadastral | Suprafața (mp)* | Observații / Referințe |
| | 2.534 | |

* Suprafața este determinată în planul de proiecție Stereo 70.



Date referitoare la teren

| Crt | Categorie folosință | Intravilan | Suprafața (mp) | Tarla | Parcelă | Nr. topo | Observații / Referințe |
|-----|---------------------|------------|----------------|-------|---------|----------|------------------------|
| 1 | curți constructii | DA | 700 | 14 | 657 | - | |
| 2 | vie | DA | 500 | 14 | 656 | - | |
| 3 | arabil | DA | 1.332 | 14 | 655 | - | |
| 4 | arabil | DA | 2 | 14 | 655 | - | |

Date referitoare la construcții

| Crt | Număr | Destinație construcție | Supraf. (mp) | Situație juridică | Observații / Referințe |
|------|-------|-------------------------|--------------|-------------------|--|
| A1.1 | | construcții de locuințe | 90 | Fara acte | Nr. niveluri:1; S. construita la sol:90 mp; LOCUINTA |
| A1.2 | | construcții de locuințe | 65 | Fara acte | Nr. niveluri:1; S. construita la sol:65 mp; LOCUINTA |

Lungime Segmente

1) Valorile lungimilor segmentelor sunt obținute din proiecție în plan.

| Punct început | X / Y | Punct sfârșit | X / Y | Lungime segment (** (m) |
|---------------|-------|---------------|-------|-------------------------|
| | | | | |

| Punct început | X / Y | Punct sfârşit | X / Y | Lungime segment (** (m) |
|---------------|----------------------------|---------------|----------------------------|-------------------------|
| 1 | 596.557,1 396.186,1 | 2 | 596.537,189 396.187,211 | 19.942 |
| 2 | 596.537,189 396.187,211 | 3 | 596.527,231 396.188,279 | 10.015 |
| 3 | 596.527,231 396.188,279 | 4 | 596.511,168 396.191,237 | 16.333 |
| 4 | 596.511,168 396.191,237 | 5 | 596.501,128 396.193,042 | 10.201 |
| 5 | 596.501,128 396.193,042 | 6 | 596.476,892 396.195,749 | 24.386 |
| 6 | 596.476,892 396.195,749 | 7 | 596.475,383 396.162,936 | 32.848 |
| 7 | 596.475,383 396.162,936 | 8 | 596.493,75 396.161,85 | 18.399 |
| 8 | 596.493,75 396.161,85 | 9 | 596.506,944 396.160,63 | 13.25 |
| 9 | 596.506,944 396.160,63 | 10 | 596.518,37 396.159,331 | 11.5 |
| 10 | 596.518,37 396.159,331 | 11 | 596.532,874 396.157,655 | 14.6 |
| 11 | 596.532,874 396.157,655 | 12 | 596.537,038 396.157,11 | 4.2 |
| 12 | 596.537,038 396.157,11 | 13 | 596.545,476 396.156,668 | 8.45 |
| 13 | 596.545,476 396.156,668 | 14 | 596.558,438 396.155,673 | 13.0 |
| 14 | 596.558,438 396.155,673 | 15 | 596.557,812 396.165,625 | 9.972 |
| 15 | 596.557,812 396.165,625 | 16 | 596.557,948 396.170,323 | 4.7 |
| 16 | 596.557,948 396.170,323 | 17 | 596.557,394 396.181,61 | 11.3 |
| 17 | 596.557,394 396.181,61 | 1 | 596.557,1 396.186,1 | 4.5 |

** Lungimile segmentelor sunt determinate în planul de proiecţie Stereo 70 şi sunt rotunjite la 1 milimetru.

*** Distanţa dintre puncte este formată din segmente cumulate ce sunt mai mici decât valoarea 1 milimetru.

**DATE DESPRE IMOBILUL NR. 2963**

Oficiul de Cadastru și Publicitate Imobiliară PRAHOVA
Biroul de Cadastru și Publicitate Imobiliară Ploiești

A. Partea I. Descrierea imobilului

TEREN Extravilan

Adresa: Jud. Prahova

| Nr. Crt | Nr cadastral Nr. topografic | Suprafața* (mp) | Observații / Referințe |
|---------|-----------------------------|-----------------|---|
| A1 | 20884 | 2.417 | Sector cadastral:12 Teren neimprejmuit; |

B. Partea II. Proprietari și acte

| Inscrieri privitoare la dreptul de proprietate și alte drepturi reale | Referințe |
|---|-----------|
| 32482 / 03/04/2015 | |
| Hotarare Judecatoreasca nr. 1554, din 11/02/2010 emis de JUDECATORIA PLOIESTI; | |
| B1 | A1 |
| Intabulare, drept de PROPRIETATE, dobandit prin Hotarare Judecatoreasca, cota actuala 1/1 1) PAVEL OLIMPIA | |

C. Partea III. SARCINI .

| Inscrieri privind dezmembramintele dreptului de proprietate, drepturi reale de garanție și sarcini | Referințe |
|--|-----------|
| NU SUNT | |

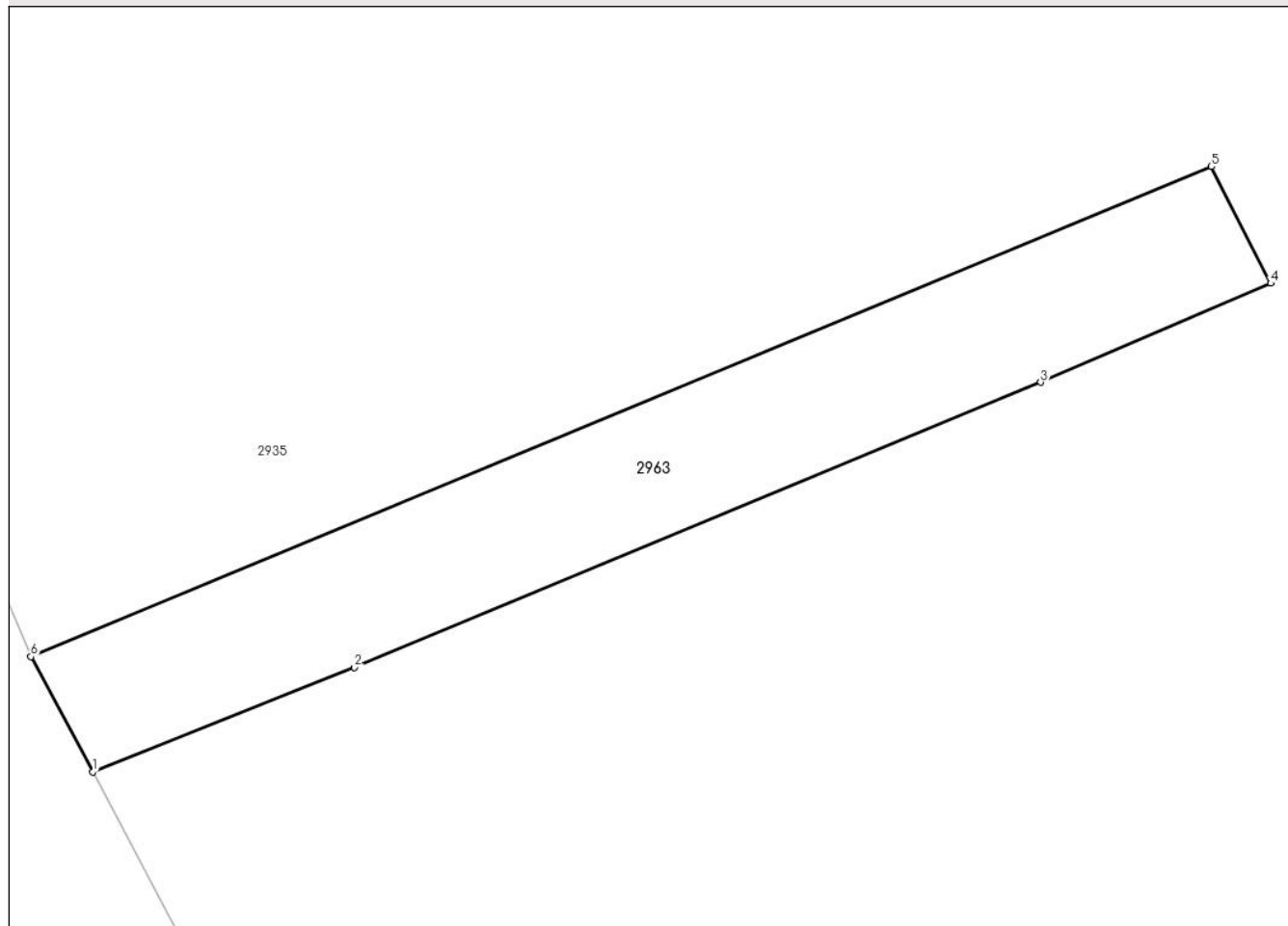
Anexa Nr. 1 La Partea I

Teren

| | | |
|--------------|-----------------|------------------------|
| Nr cadastral | Suprafața (mp)* | Observații / Referințe |
| 20884 | 2.417 | |

* Suprafața este determinată în planul de proiecție Stereo 70.

DETALII LINIARE IMOBIL



Date referitoare la teren

| Crt | Categorie folosință | Intravilan | Suprafața (mp) | Tarla | Parcelă | Nr. topo | Observații / Referințe |
|-----|---------------------|------------|----------------|-------|---------|----------|------------------------|
| 1 | arabil | NU | 2.417 | 39 | 1115/25 | - | |

Lungime Segmente

1) Valorile lungimilor segmentelor sunt obținute din proiecție în plan.

| Punct început | X / Y | Punct sfârșit | X / Y | Lungime segment (** (m) |
|---------------|----------------------------|---------------|----------------------------|-------------------------|
| 1 | 595.434,319 396.136,037 | 2 | 595.465,528 396.148,499 | 33.605 |
| 2 | 595.465,528 396.148,499 | 3 | 595.547,422 396.182,481 | 88.665 |
| 3 | 595.547,422 396.182,481 | 4 | 595.574,873 396.194,297 | 29.886 |
| 4 | 595.574,873 396.194,297 | 5 | 595.567,789 396.208,196 | 15.6 |
| 5 | 595.567,789 396.208,196 | 6 | 595.426,922 396.149,771 | 152.502 |

| Punct început | X / Y | Punct sfârșit | X / Y | Lungime segment (** (m) |
|---------------|----------------------------|---------------|----------------------------|-------------------------|
| 6 | 595.426,922 396.149,771 | 1 | 595.434,319 396.136,037 | 15.599 |

** Lungimile segmentelor sunt determinate în planul de proiecție Stereo 70 și sunt rotunjite la 1 milimetru.

*** Distanța dintre puncte este formată din segmente cumulate ce sunt mai mici decât valoarea 1 milimetru.

**DATE DESPRE IMOBILUL NR. 2964**

Oficiul de Cadastru și Publicitate Imobiliară PRAHOVA
Biroul de Cadastru și Publicitate Imobiliară Ploiești

A. Partea I. Descrierea imobilului

TEREN Extravilan

Adresa: Jud. Prahova

| Nr. Crt | Nr cadastral Nr. topografic | Suprafața* (mp) | Observații / Referințe |
|---------|-----------------------------|-----------------|---|
| A1 | | 2.376 | Sector cadastral:12 Teren neimprejmuit; |

B. Partea II. Proprietari și acte

| Inscrieri privitoare la dreptul de proprietate și alte drepturi reale | | Referințe |
|---|--|-----------|
| / | | |
| Act Normativ nr. 7, din 13/03/1996 emis de PARLAMENTUL ROMANIEI; | | |
| B1 | Intabulare, drept de PROPRIETATE, dobandit prin Lege, cota actuala 1/1 1) COMUNA IORDACHEANU, CIF:2845800, DOMENIU PUBLIC | A1 |

C. Partea III. SARCINI .

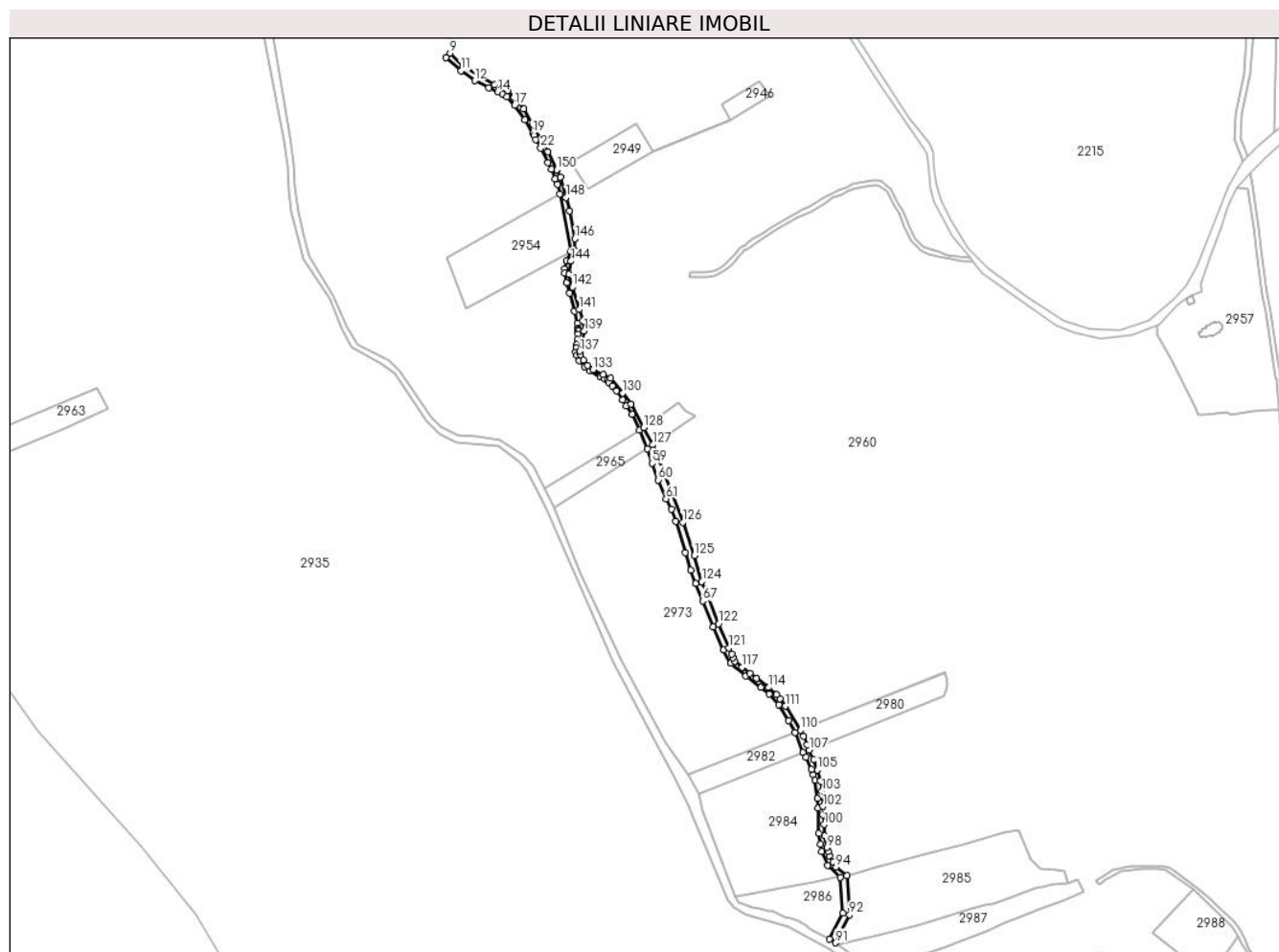
| Inscrieri privind dezmembramintele dreptului de proprietate, drepturi reale de garanție și sarcini | Referințe |
|--|-----------|
| NU SUNT | |

Anexa Nr. 1 La Partea I

Teren

| | | |
|--------------|-----------------|------------------------|
| Nr cadastral | Suprafața (mp)* | Observații / Referințe |
| | 2.376 | |

* Suprafața este determinată în planul de proiecție Stereo 70.



Date referitoare la teren

| Crt | Categorie folosință | Intravilan | Suprafața (mp) | Tarla | Parcelă | Nr. topo | Observații / Referințe |
|-----|---------------------|------------|----------------|-------|---------|----------|------------------------|
| 1 | drum | NU | 2.376 | - | - | - | |

Lungime Segmente

1) Valorile lungimilor segmentelor sunt obținute din proiecție în plan.

| Punct început | X / Y | Punct sfârșit | X / Y | Lungime segment | Punct început | X / Y | Punct sfârșit | X / Y | Lungime segment | Punct început | X / Y | Punct sfârșit | X / Y | Lungime segment |
|---------------|----------------------------|---------------|----------------------------|-----------------|---------------|----------------------------|---------------|----------------------------|-----------------|---------------|----------------------------|---------------|----------------------------|-----------------|
| 1 | 595.864,963 396.349,142 | 2 | 595.859,189 396.360,682 | 12.904 | 2 | 595.859,189 396.360,682 | 3 | 595.849,457 396.378,171 | 20.015 | 3 | 595.849,457 396.378,171 | 4 | 595.843,614 396.388,266 | 11.664 |
| 4 | 595.843,614 396.388,266 | 5 | 595.837,547 396.395,963 | 9.8 | 5 | 595.837,547 396.395,963 | 6 | 595.833,079 396.399,967 | 6.0 | 6 | 595.833,079 396.399,967 | 7 | 595.824,994 396.404,02 | 9.044 |
| 7 | 595.824,994 396.404,02 | 8 | 595.804,327 396.416,555 | 24.171 | 8 | 595.804,327 396.416,555 | 9 | 595.796,025 396.424,368 | 11.4 | 9 | 595.796,025 396.424,368 | 10 | 595.793,284 396.421,455 | 4.0 |
| 10 | 595.793,284 396.421,455 | 11 | 595.803,043 396.413,018 | 12.9 | 11 | 595.803,043 396.413,018 | 12 | 595.811,969 396.406,59 | 11.0 | 12 | 595.811,969 396.406,59 | 13 | 595.820,92 396.401,912 | 10.1 |
| 13 | 595.820,92 396.401,912 | 14 | 595.826,852 396.399,254 | 6.5 | 14 | 595.826,852 396.399,254 | 15 | 595.829,863 396.397,904 | 3.3 | 15 | 595.829,863 396.397,904 | 16 | 595.832,839 396.396,061 | 3.5 |
| 16 | 595.832,839 396.396,061 | 17 | 595.837,844 396.390,747 | 7.3 | 17 | 595.837,844 396.390,747 | 18 | 595.844,446 396.381,454 | 11.4 | 18 | 595.844,446 396.381,454 | 19 | 595.849,35 396.372,624 | 10.1 |

| Punct început | X / Y | Punct sfârșit | X / Y | Lungime segment | Punct început | X / Y | Punct sfârșit | X / Y | Lungime segment | Punct început | X / Y | Punct sfârșit | X / Y | Lungime segment |
|---------------|----------------------------|---------------|----------------------------|-----------------|---------------|----------------------------|---------------|----------------------------|-----------------|---------------|----------------------------|---------------|----------------------------|-----------------|
| 19 | 595.849,35 396.372,624 | 20 | 595.850,223 396.371,05 | 1.8 | 20 | 595.850,223 396.371,05 | 21 | 595.851,607 396.368,558 | 2.85 | 21 | 595.851,607 396.368,558 | 22 | 595.854,665 396.363,05 | 6.3 |
| 22 | 595.854,665 396.363,05 | 23 | 595.859,414 396.353,574 | 10.6 | 23 | 595.859,414 396.353,574 | 24 | 595.861,564 396.349,282 | 4.8 | 24 | 595.861,564 396.349,282 | 25 | 595.864,11 396.343,202 | 6.591 |
| 25 | 595.864,11 396.343,202 | 26 | 595.865,436 396.339,698 | 3.746 | 26 | 595.865,436 396.339,698 | 27 | 595.866,898 396.333,328 | 6.536 | 27 | 595.866,898 396.333,328 | 28 | 595.873,968 396.296,456 | 37.545 |
| 28 | 595.873,968 396.296,456 | 29 | 595.871,356 396.290,177 | 6.8 | 29 | 595.871,356 396.290,177 | 30 | 595.870,171 396.285,114 | 5.2 | 30 | 595.870,171 396.285,114 | 31 | 595.870,151 396.282,314 | 2.8 |
| 31 | 595.870,151 396.282,314 | 32 | 595.871,321 396.275,818 | 6.6 | 32 | 595.871,321 396.275,818 | 33 | 595.873,417 396.269,349 | 6.8 | 33 | 595.873,417 396.269,349 | 34 | 595.876,423 396.257,526 | 12.2 |
| 34 | 595.876,423 396.257,526 | 35 | 595.878,369 396.249,869 | 7.9 | 35 | 595.878,369 396.249,869 | 36 | 595.878,671 396.246,884 | 3.0 | 36 | 595.878,671 396.246,884 | 37 | 595.878,971 396.245,671 | 1.25 |
| 37 | 595.878,971 396.245,671 | 38 | 595.879,199 396.244,748 | 0.95 | 38 | 595.879,199 396.244,748 | 39 | 595.878,954 396.242,864 | 1.9 | 39 | 595.878,954 396.242,864 | 40 | 595.878,478 396.239,195 | 3.7 |
| 40 | 595.878,478 396.239,195 | 41 | 595.878,066 396.236,022 | 3.2 | 41 | 595.878,066 396.236,022 | 42 | 595.877,771 396.233,741 | 2.3 | 42 | 595.877,771 396.233,741 | 43 | 595.877,423 396.231,063 | 2.7 |
| 43 | 595.877,423 396.231,063 | 44 | 595.877,826 396.229,104 | 2.0 | 44 | 595.877,826 396.229,104 | 45 | 595.879,755 396.225,83 | 3.8 | 45 | 595.879,755 396.225,83 | 46 | 595.883,054 396.221,811 | 5.2 |
| 46 | 595.883,054 396.221,811 | 47 | 595.886,674 396.218,972 | 4.6 | 47 | 595.886,674 396.218,972 | 48 | 595.893,289 396.215,23 | 7.6 | 48 | 595.893,289 396.215,23 | 49 | 595.895,9 396.213,753 | 3.0 |
| 49 | 595.895,9 396.213,753 | 50 | 595.897,815 396.212,67 | 2.2 | 50 | 595.897,815 396.212,67 | 51 | 595.898,784 396.211,66 | 1.4 | 51 | 595.898,784 396.211,66 | 52 | 595.900,931 396.209,424 | 3.1 |
| 52 | 595.900,931 396.209,424 | 53 | 595.903,597 396.206,049 | 4.3 | 53 | 595.903,597 396.206,049 | 54 | 595.907,582 396.200,173 | 7.1 | 54 | 595.907,582 396.200,173 | 55 | 595.910,052 396.196,532 | 4.4 |
| 55 | 595.910,052 396.196,532 | 56 | 595.913,756 396.191,069 | 6.6 | 56 | 595.913,756 396.191,069 | 57 | 595.918,4 396.180,8 | 11.271 | 57 | 595.918,4 396.180,8 | 58 | 595.923,692 396.168,635 | 13.266 |
| 58 | 595.923,692 396.168,635 | 59 | 595.926,643 396.159,29 | 9.8 | 59 | 595.926,643 396.159,29 | 60 | 595.930,497 396.148,484 | 11.473 | 60 | 595.930,497 396.148,484 | 61 | 595.935,802 396.136,32 | 13.27 |
| 61 | 595.935,802 396.136,32 | 62 | 595.939,118 396.129,593 | 7.5 | 62 | 595.939,118 396.129,593 | 63 | 595.941,923 396.121,848 | 8.237 | 63 | 595.941,923 396.121,848 | 64 | 595.948,26 396.101,602 | 21.215 |
| 64 | 595.948,26 396.101,602 | 65 | 595.951,809 396.090,201 | 11.941 | 65 | 595.951,809 396.090,201 | 66 | 595.954,897 396.081,523 | 9.211 | 66 | 595.954,897 396.081,523 | 67 | 595.959,364 396.070,287 | 12.091 |
| 67 | 595.959,364 396.070,287 | 68 | 595.966,293 396.053,503 | 18.158 | 68 | 595.966,293 396.053,503 | 69 | 595.972,977 396.038,563 | 16.367 | 69 | 595.972,977 396.038,563 | 70 | 595.977,642 396.029,993 | 9.758 |
| 70 | 595.977,642 396.029,993 | 71 | 595.987,436 396.021,888 | 12.713 | 71 | 595.987,436 396.021,888 | 72 | 595.997,073 396.014,406 | 12.2 | 72 | 595.997,073 396.014,406 | 73 | 596.002,375 396.010,111 | 6.824 |
| 73 | 596.002,375 396.010,111 | 74 | 596.008,69 396.003,29 | 9.295 | 74 | 596.008,69 396.003,29 | 75 | 596.015,12 395.992,865 | 12.248 | 75 | 596.015,12 395.992,865 | 76 | 596.019,232 395.985,361 | 8.557 |
| 76 | 596.019,232 395.985,361 | 77 | 596.024,133 395.972,243 | 14.004 | 77 | 596.024,133 395.972,243 | 78 | 596.026,119 395.969,259 | 3.584 | 78 | 596.026,119 395.969,259 | 79 | 596.029,759 395.961,418 | 8.645 |
| 79 | 596.029,759 395.961,418 | 80 | 596.031,004 395.957,868 | 3.761 | 80 | 596.031,004 395.957,868 | 81 | 596.032,124 395.954,306 | 3.734 | 81 | 596.032,124 395.954,306 | 82 | 596.033,828 395.942,63 | 11.8 |
| 82 | 596.033,828 395.942,63 | 83 | 596.033,989 395.936,432 | 6.2 | 83 | 596.033,989 395.936,432 | 84 | 596.034,416 395.919,938 | 16.5 | 84 | 596.034,416 395.919,938 | 85 | 596.035,578 395.913,035 | 7.0 |
| 85 | 596.035,578 395.913,035 | 86 | 596.036,376 395.908,302 | 4.8 | 86 | 596.036,376 395.908,302 | 87 | 596.040,429 395.899,489 | 9.7 | 87 | 596.040,429 395.899,489 | 88 | 596.048,694 395.891,712 | 11.349 |
| 88 | 596.048,694 395.891,712 | 89 | 596.050,132 395.868,376 | 23.38 | 89 | 596.050,132 395.868,376 | 90 | 596.041,358 395.851,794 | 18.76 | 90 | 596.041,358 395.851,794 | 91 | 596.045,391 395.849,34 | 4.722 |
| 91 | 596.045,391 395.849,34 | 92 | 596.054,429 395.867,513 | 20.297 | 92 | 596.054,429 395.867,513 | 93 | 596.052,782 395.892,804 | 25.344 | 93 | 596.052,782 395.892,804 | 94 | 596.045,755 395.898,366 | 8.962 |
| 94 | 596.045,755 395.898,366 | 95 | 596.043,747 395.901,826 | 4.0 | 95 | 596.043,747 395.901,826 | 96 | 596.041,438 395.905,804 | 4.6 | 96 | 596.041,438 395.905,804 | 97 | 596.040,618 395.908,481 | 2.8 |
| 97 | 596.040,618 395.908,481 | 98 | 596.039,857 395.910,968 | 2.6 | 98 | 596.039,857 395.910,968 | 99 | 596.038,215 395.918,388 | 7.6 | 99 | 596.038,215 395.918,388 | 100 | 596.037,967 395.925,784 | 7.4 |
| 100 | 596.037,967 395.925,784 | 101 | 596.037,281 395.932,147 | 6.4 | 101 | 596.037,281 395.932,147 | 102 | 596.037,219 395.937,547 | 5.4 | 102 | 596.037,219 395.937,547 | 103 | 596.036,566 395.947,225 | 9.7 |
| 103 | 596.036,566 395.947,225 | 104 | 596.035,594 395.954,056 | 6.9 | 104 | 596.035,594 395.954,056 | 105 | 596.033,708 395.960,986 | 7.182 | 105 | 596.033,708 395.960,986 | 106 | 596.031,181 395.967,75 | 7.221 |
| 106 | 596.031,181 395.967,75 | 107 | 596.028,338 395.973,927 | 6.8 | 107 | 596.028,338 395.973,927 | 108 | 596.027,224 395.977,55 | 3.79 | 108 | 596.027,224 395.977,55 | 109 | 596.024,708 395.982,715 | 5.745 |
| 109 | 596.024,708 395.982,715 | 110 | 596.022,691 395.986,746 | 4.507 | 110 | 596.022,691 395.986,746 | 111 | 596.012,856 396.002,297 | 18.4 | 111 | 596.012,856 396.002,297 | 112 | 596.009,348 396.007,068 | 5.921 |
| 112 | 596.009,348 396.007,068 | 113 | 596.007,188 396.009,714 | 3.416 | 113 | 596.007,188 396.009,714 | 114 | 596.002,268 396.014,408 | 6.8 | 114 | 596.002,268 396.014,408 | 115 | 595.994,293 396.020,275 | 9.9 |
| 115 | 595.994,293 396.020,275 | 116 | 595.990,024 396.023,416 | 5.3 | 116 | 595.990,024 396.023,416 | 117 | 595.984,982 396.027,518 | 6.5 | 117 | 595.984,982 396.027,518 | 118 | 595.980,173 396.031,431 | 6.2 |

| Punct început | X / Y | Punct sfârșit | X / Y | Lungime segment | Punct început | X / Y | Punct sfârșit | X / Y | Lungime segment | Punct început | X / Y | Punct sfârșit | X / Y | Lungime segment |
|---------------|----------------------------|---------------|----------------------------|-----------------|---------------|----------------------------|---------------|----------------------------|-----------------|---------------|----------------------------|---------------|----------------------------|-----------------|
| 118 | 595.980,173 396.031,431 | 119 | 595.979,068 396.033,448 | 2.3 | 119 | 595.979,068 396.033,448 | 120 | 595.978,218 396.036,011 | 2.7 | 120 | 595.978,218 396.036,011 | 121 | 595.976,494 396.039,897 | 4.251 |
| 121 | 595.976,494 396.039,897 | 122 | 595.969,668 396.055,531 | 17.059 | 122 | 595.969,668 396.055,531 | 123 | 595.962,095 396.074,578 | 20.498 | 123 | 595.962,095 396.074,578 | 124 | 595.958,888 396.082,758 | 8.786 |
| 124 | 595.958,888 396.082,758 | 125 | 595.953,958 396.099,55 | 17.5 | 125 | 595.953,958 396.099,55 | 126 | 595.946,619 396.121,138 | 22.802 | 126 | 595.946,619 396.121,138 | 127 | 595.927,314 396.171,266 | 53.717 |
| 127 | 595.927,314 396.171,266 | 128 | 595.921,305 396.182,502 | 12.742 | 128 | 595.921,305 396.182,502 | 129 | 595.913,194 396.197,669 | 17.2 | 129 | 595.913,194 396.197,669 | 130 | 595.907,65 396.204,759 | 9.0 |
| 130 | 595.907,65 396.204,759 | 131 | 595.899,935 396.214,17 | 12.169 | 131 | 595.899,935 396.214,17 | 132 | 595.895,07 396.216,76 | 5.511 | 132 | 595.895,07 396.216,76 | 133 | 595.888,559 396.219,832 | 7.2 |
| 133 | 595.888,559 396.219,832 | 134 | 595.885,048 396.222,647 | 4.5 | 134 | 595.885,048 396.222,647 | 135 | 595.882,311 396.226,092 | 4.4 | 135 | 595.882,311 396.226,092 | 136 | 595.880,336 396.229,57 | 4.0 |
| 136 | 595.880,336 396.229,57 | 137 | 595.880,034 396.231,75 | 2.2 | 137 | 595.880,034 396.231,75 | 138 | 595.881,532 396.237,353 | 5.8 | 138 | 595.881,532 396.237,353 | 139 | 595.882,777 396.244,85 | 7.6 |
| 139 | 595.882,777 396.244,85 | 140 | 595.881,734 396.251,367 | 6.6 | 140 | 595.881,734 396.251,367 | 141 | 595.879,612 396.258,665 | 7.6 | 141 | 595.879,612 396.258,665 | 142 | 595.875,367 396.273,26 | 15.2 |
| 142 | 595.875,367 396.273,26 | 143 | 595.872,994 396.281,422 | 8.5 | 143 | 595.872,994 396.281,422 | 144 | 595.874,231 396.289,933 | 8.6 | 144 | 595.874,231 396.289,933 | 145 | 595.876,732 396.296,684 | 7.2 |
| 145 | 595.876,732 396.296,684 | 146 | 595.876,851 396.304,473 | 7.79 | 146 | 595.876,851 396.304,473 | 147 | 595.873,462 396.322,62 | 18.461 | 147 | 595.873,462 396.322,62 | 148 | 595.871,132 396.331,199 | 8.89 |
| 148 | 595.871,132 396.331,199 | 149 | 595.867,364 396.344,341 | 13.672 | 149 | 595.867,364 396.344,341 | 150 | 595.864,964 396.349,139 | 5.365 | 150 | 595.864,964 396.349,139 | 1 | 595.864,963 396.349,142 | 0.003 |

** Lungimile segmentelor sunt determinate în planul de proiecție Stereo 70 și sunt rotunjite la 1 milimetru.

*** Distanța dintre puncte este formată din segmente cumulate ce sunt mai mici decât valoarea 1 milimetru.

**DATE DESPRE IMOBILUL NR. 2965**

Oficiul de Cadastru și Publicitate Imobiliară PRAHOVA
Biroul de Cadastru și Publicitate Imobiliară Ploiești

A. Partea I. Descrierea imobilului

TEREN Extravilan

Adresa: Jud. Prahova

| Nr. Crt | Nr cadastral Nr. topografic | Suprafața* (mp) | Observații / Referințe |
|---------|-----------------------------|-----------------|---|
| A1 | | 973 | Sector cadastral:12 Teren neimprejmuit; |

B. Partea II. Proprietari și acte

| Inscrieri privitoare la dreptul de proprietate și alte drepturi reale | | Referințe |
|---|---|-----------|
| / | | |
| Act Administrativ nr. 209817, din 25/05/2012 emis de COMISIA JUDETEANA PRAHOVA; | | |
| B1 | Intabulare, drept de PROPRIETATE, dobandit prin Reconstituire, cota actuala 1/1 1) NICOLAE C MARIA | A1 |

C. Partea III. SARCINI .

| Inscrieri privind dezmembramintele dreptului de proprietate, drepturi reale de garanție și sarcini | Referințe |
|--|-----------|
| NU SUNT | |

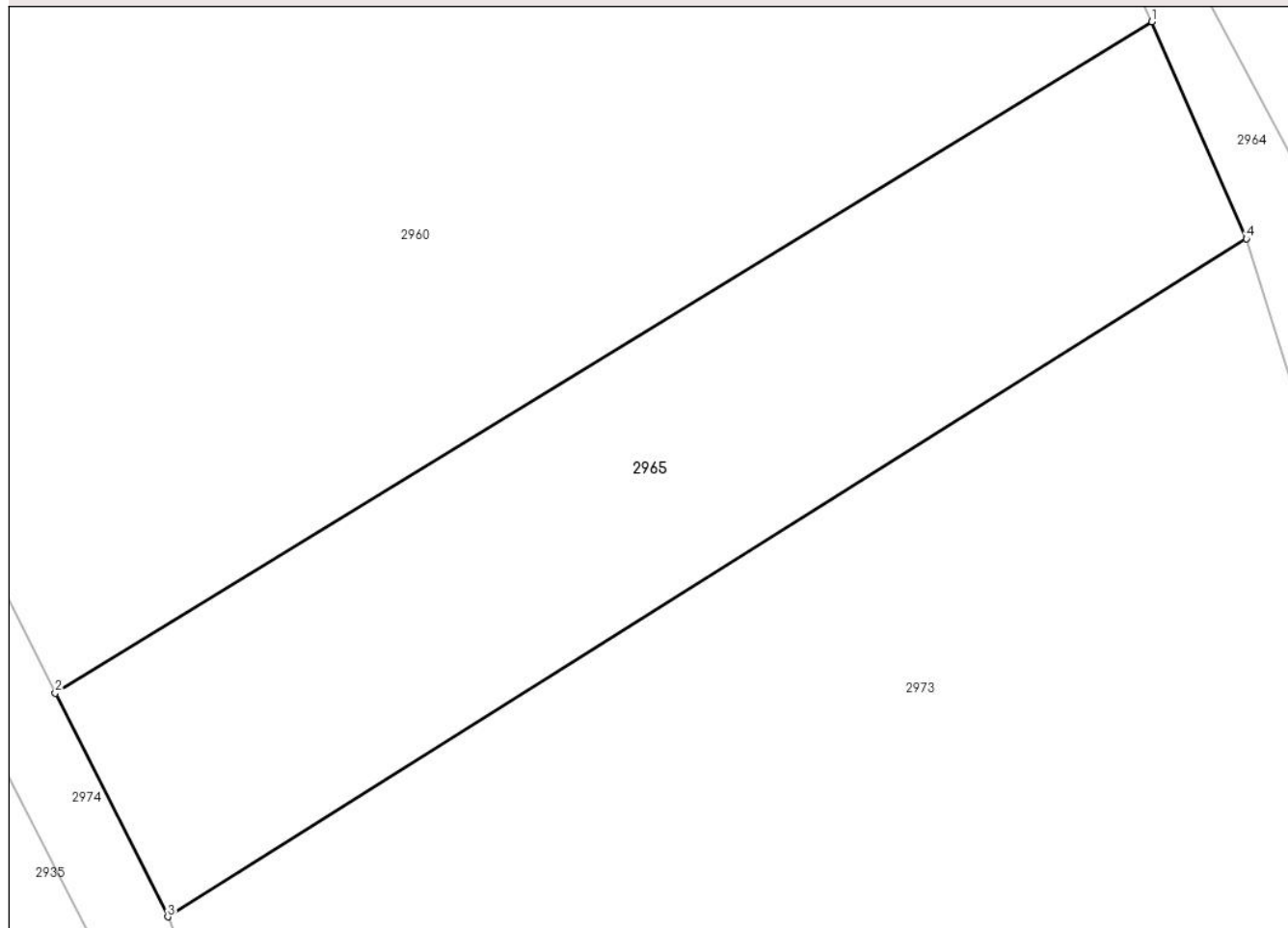
Anexa Nr. 1 La Partea I

Teren

| | | |
|--------------|-----------------|------------------------|
| Nr cadastral | Suprafața (mp)* | Observații / Referințe |
| | 973 | |

* Suprafața este determinată în planul de proiecție Stereo 70.

DETALII LINIARE IMOBIL



Date referitoare la teren

| Crt | Categorie folosință | Intravilan | Suprafața (mp) | Tarla | Parcelă | Nr. topo | Observații / Referințe |
|-----|---------------------|------------|----------------|-------|---------|----------|------------------------|
| 1 | faneata | NU | 973 | 38 | 1096/21 | - | |

Lungime Segmente

1) Valorile lungimilor segmentelor sunt obținute din proiecție în plan.

| Punct început | X / Y | Punct sfârșit | X / Y | Lungime segment (** (m) |
|---------------|----------------------------|---------------|----------------------------|-------------------------|
| 1 | 595.918,4 396.180,8 | 2 | 595.856,881 396.143,152 | 72.125 |
| 2 | 595.856,881 396.143,152 | 3 | 595.863,185 396.130,61 | 14.037 |
| 3 | 595.863,185 396.130,61 | 4 | 595.923,692 396.168,635 | 71.463 |
| 4 | 595.923,692 396.168,635 | 1 | 595.918,4 396.180,8 | 13.266 |

** Lungimile segmentelor sunt determinate în planul de proiecție Stereo 70 și sunt rotunjite la 1 milimetru.

***** Distanţa dintre puncte este formată din segmente cumulate ce sunt mai mici decât valoarea 1 milimetru.**

**DATE DESPRE IMOBILUL NR. 2966**

Oficiul de Cadastru și Publicitate Imobiliară PRAHOVA
Biroul de Cadastru și Publicitate Imobiliară Ploiești

A. Partea I. Descrierea imobilului

TEREN Intravilan

Nr. CF vechi:151
Nr. cadastral vechi:206

Adresa: Loc. Valea Cucului, Nr. 283, Jud. Prahova

| Nr. Crt | Nr cadastral Nr. topografic | Suprafața* (mp) | Observații / Referințe |
|---------|-----------------------------|------------------------------------|---------------------------------------|
| A1 | 20710 | Din acte: 2.418 Masurata: 2.510 | Sector cadastral:12 Teren imprejmuit; |

Construcții

| Crt | Nr cadastral Nr. topografic | Adresa | Observații / Referințe |
|------|-----------------------------|---|---|
| A1.1 | 20710-C1 | Loc. Valea Cucului, Nr. 283, Jud. Prahova | Nr. niveluri:1; S. construita la sol:90 mp; c1 - locuinta - Sc=75,41 mp.,Su=62,33 mp. |
| A1.2 | 20710-C2 | Loc. Valea Cucului, Nr. 283, Jud. Prahova | Nr. niveluri:1; S. construita la sol:23 mp; C2 - anexa - Sc=23,81 mp.,Su=28,34 mp. |

B. Partea II. Proprietari și acte

| Inscrieri privitoare la dreptul de proprietate și alte drepturi reale | | Referințe |
|---|---|----------------|
| 17069 / 21/06/2005 | | |
| Act Notarial nr. 1172, din 20/06/2005 emis de BNP.BARBU FLOAREA; | | |
| B1 | Intabulare, drept de PROPRIETATEintretinere, dobandit prin Conventie, cota actuala 1/1 1) VISAN FLORENTIN MARIAN , (necasatorit) <i>OBSERVATII: (provenita din conversia CF 151)</i> | A1, A1.1, A1.2 |

C. Partea III. SARCINI

| Inscrieri privind dezmembramintele dreptului de proprietate, drepturi reale de garanție și sarcini | | Referințe |
|--|--|----------------|
| 17069 / 21/06/2005 | | |
| Act Notarial nr. 1172, din 20/06/2005 emis de BNP.BARBU FLOAREA; | | |
| C1 | se noteaza dreptul de abitare viagera si obligatia de intretinere 1) VISAN IOAN 2) VISAN ELENA | A1, A1.1, A1.2 |

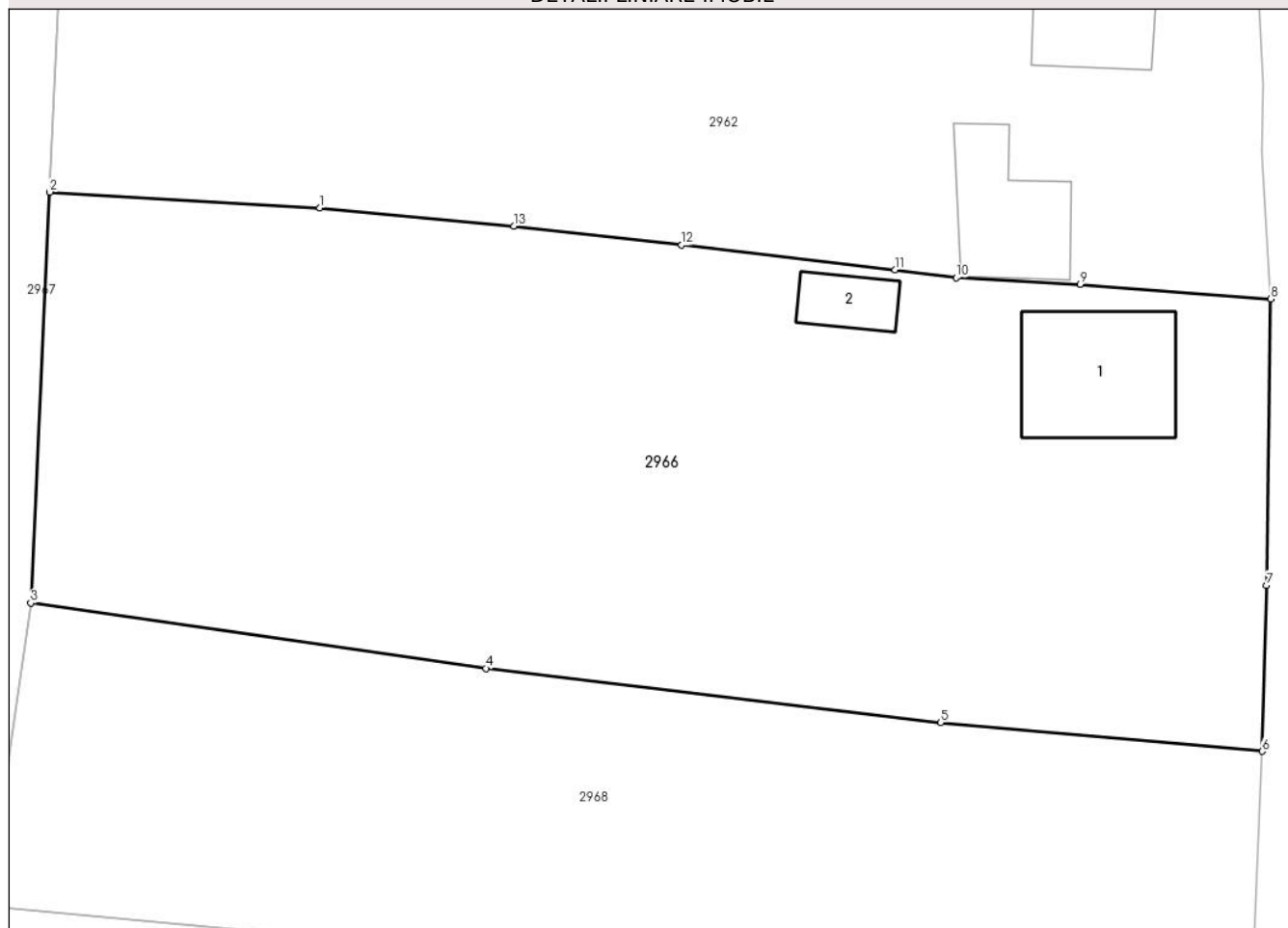
Anexa Nr. 1 La Partea I

Teren

| Nr cadastral | Suprafața (mp)* | Observații / Referințe |
|--------------|------------------------------------|------------------------|
| 20710 | Din acte: 2.418 Masurata: 2.510 | |

* Suprafața este determinată în planul de proiecție Stereo 70.

DETALII LINIARE IMOBIL



Date referitoare la teren

| Crt | Categorie folosință | Intra vilan | Suprafața (mp) | Tarla | Parcelă | Nr. topo | Observații / Referințe |
|-----|---------------------|-------------|----------------|-------|---------|----------|------------------------|
| 1 | vie | DA | 2.010 | 14 | 661 | - | |
| 2 | curți construcții | DA | 500 | 14 | 662 | - | |

Date referitoare la construcții

| Crt | Număr | Destinație construcție | Supraf. (mp) | Situație juridică | Observații / Referințe |
|------|----------|-------------------------|--------------|-------------------|---|
| A1.1 | 20710-C1 | construcții de locuințe | 90 | Cu acte | Nr. niveluri:1; S. construita la sol:90 mp; c1 - locuinta - Sc=75,41 mp.,Su=62,33 mp. |
| A1.2 | 20710-C2 | construcții anexa | 23 | Cu acte | Nr. niveluri:1; S. construita la sol:23 mp; C2 - anexa - Sc=23,81 mp.,Su=28,34 mp. |

Lungime Segmente

1) Valorile lungimilor segmentelor sunt obținute din proiecție în plan.

| Punct început | X / Y | Punct sfârșit | X / Y | Lungime segment (** (m) |
|---------------|----------------------------|---------------|----------------------------|-------------------------|
| 1 | 596.493,75 396.161,85 | 2 | 596.475,383 396.162,936 | 18.399 |
| 2 | 596.475,383 396.162,936 | 3 | 596.474,097 396.134,966 | 28.0 |

| Punct început | X / Y | Punct sfârşit | X / Y | Lungime segment (** (m) |
|---------------|----------------------------|---------------|----------------------------|-------------------------|
| 3 | 596.474,097 396.134,966 | 4 | 596.505,047 396.130,522 | 31.268 |
| 4 | 596.505,047 396.130,522 | 5 | 596.535,981 396.126,828 | 31.153 |
| 5 | 596.535,981 396.126,828 | 6 | 596.557,84 396.124,879 | 21.945 |
| 6 | 596.557,84 396.124,879 | 7 | 596.558,166 396.136,174 | 11.3 |
| 7 | 596.558,166 396.136,174 | 8 | 596.558,438 396.155,673 | 19.5 |
| 8 | 596.558,438 396.155,673 | 9 | 596.545,476 396.156,668 | 13.0 |
| 9 | 596.545,476 396.156,668 | 10 | 596.537,038 396.157,11 | 8.45 |
| 10 | 596.537,038 396.157,11 | 11 | 596.532,874 396.157,655 | 4.2 |
| 11 | 596.532,874 396.157,655 | 12 | 596.518,37 396.159,331 | 14.6 |
| 12 | 596.518,37 396.159,331 | 13 | 596.506,944 396.160,63 | 11.5 |
| 13 | 596.506,944 396.160,63 | 1 | 596.493,75 396.161,85 | 13.25 |

** Lungimile segmentelor sunt determinate în planul de proiecție Stereo 70 și sunt rotunjite la 1 milimetru.

*** Distanța dintre puncte este formată din segmente cumulate ce sunt mai mici decât valoarea 1 milimetru.

**DATE DESPRE IMOBILUL NR. 2967**

Oficiul de Cadastru și Publicitate Imobiliară PRAHOVA
Biroul de Cadastru și Publicitate Imobiliară Ploiești

A. Partea I. Descrierea imobilului

TEREN Necunoscut

Adresa: Loc. Valea Cucului, Jud. Prahova

| Nr. Crt | Nr cadastral Nr. topografic | Suprafața* (mp) | Observații / Referințe |
|---------|-----------------------------|-----------------|---|
| A1 | | 18.495 | Sector cadastral:12 Teren neimprejmuit; |

B. Partea II. Proprietari și acte

| Inscrieri privitoare la dreptul de proprietate și alte drepturi reale | | Referințe |
|--|---|-----------|
| / | | |
| Act Normativ nr. 7, din 13/03/1996 emis de PARLAMENTUL ROMANIEI (ART. 13); | | |
| B1 | Inscrierea posesiei, drept de PROPRIETATE, dobandit prin Lege, cota actuala 1/1 1) NEIDENTIFICAT NEIDENTIFICAT | A1 |
| B2 | SE NOTEAZA MENTIUNEA DE PROPRIETAR NEIDENTIFICAT | A1 |

C. Partea III. SARCINI .

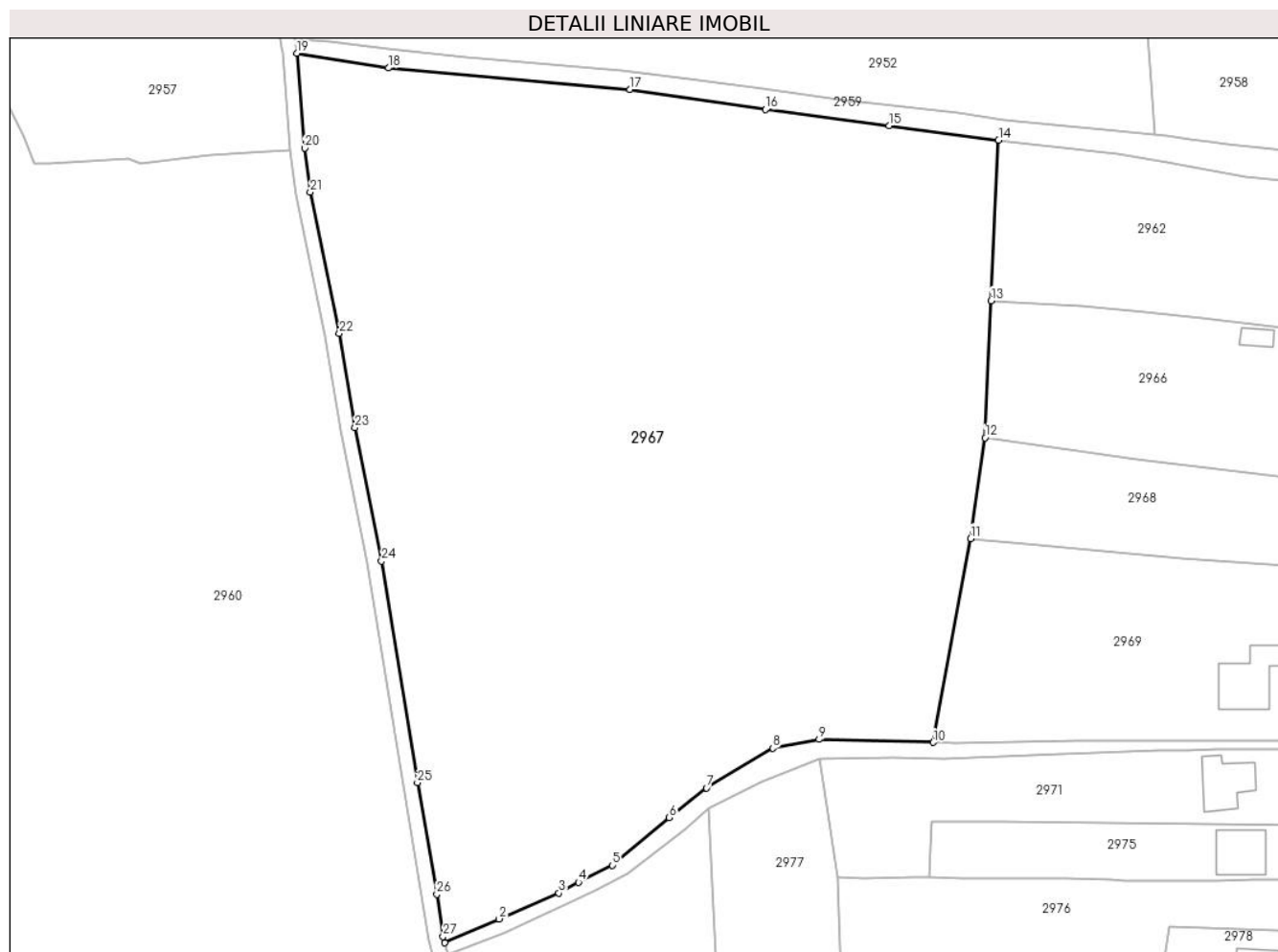
| Inscrieri privind dezmembramintele dreptului de proprietate, drepturi reale de garanție și sarcini | Referințe |
|--|-----------|
| NU SUNT | |

Anexa Nr. 1 La Partea I

Teren

| Nr cadastral | Suprafața (mp)* | Observații / Referințe |
|--------------|-----------------|------------------------|
| | 18.495 | |

* Suprafața este determinată în planul de proiecție Stereo 70.



Date referitoare la teren

| Crt | Categorie folosință | Intravilan | Suprafața (mp) | Tarla | Parcelă | Nr. topo | Observații / Referințe |
|-----|---------------------|------------|----------------|-------|--------------------|----------|------------------------|
| 1 | arabil | DA | 86 | 21 | 867/1,867/2, 867/3 | - | |
| 2 | altele | NU | 18.409 | 21 | 867/1,867/2, 867/3 | - | |

Lungime Segmente

1) Valorile lungimilor segmentelor sunt obținute din proiecție în plan.

| Punct început | X / Y | Punct sfârșit | X / Y | Lungime segment (** (m) |
|---------------|----------------------------|---------------|----------------------------|-------------------------|
| 1 | 596.363,709 396.031,839 | 2 | 596.374,791 396.036,71 | 12.106 |
| 3 | 596.387,02 396.042,009 | 4 | 596.391,032 396.044,204 | 4.574 |
| 5 | 596.397,982 396.047,683 | 6 | 596.409,584 396.057,401 | 15.134 |
| 7 | 596.417,19 396.063,472 | 8 | 596.430,751 396.071,578 | 15.8 |

| Punct început | X / Y | Punct sfârșit | X / Y | Lungime segment (** (m) |
|---------------|----------------------------|---------------|----------------------------|-------------------------|
| 2 | 596.374,791 396.036,71 | 3 | 596.387,02 396.042,009 | 13.327 |
| 4 | 596.391,032 396.044,204 | 5 | 596.397,982 396.047,683 | 7.773 |
| 6 | 596.409,584 396.057,401 | 7 | 596.417,19 396.063,472 | 9.731 |
| 8 | 596.430,751 396.071,578 | 9 | 596.440,185 396.073,358 | 9.6 |

| Punct început | X / Y | Punct sfârșit | X / Y | Lungime segment (** (m) |
|---------------|----------------------------|---------------|----------------------------|-------------------------|
| 9 | 596.440,185 396.073,358 | 10 | 596.463,557 396.072,737 | 23.38 |
| 11 | 596.471,14 396.114,373 | 12 | 596.474,097 396.134,966 | 20.804 |
| 13 | 596.475,383 396.162,936 | 14 | 596.476,892 396.195,749 | 32.848 |
| 15 | 596.454,481 396.198,664 | 16 | 596.429,297 396.201,968 | 25.4 |
| 17 | 596.401,598 396.206,066 | 18 | 596.352,193 396.210,455 | 49.6 |
| 19 | 596.333,463 396.213,477 | 20 | 596.335,062 396.194,09 | 19.453 |
| 21 | 596.336,238 396.185,149 | 22 | 596.342,19 396.156,305 | 29.451 |
| 23 | 596.345,361 396.137,055 | 24 | 596.350,802 396.109,789 | 27.804 |
| 25 | 596.358,139 396.064,532 | 26 | 596.362,1 396.041,759 | 23.115 |
| 27 | 596.363,38 396.033,106 | 1 | 596.363,709 396.031,839 | 1.309 |

| Punct început | X / Y | Punct sfârșit | X / Y | Lungime segment (** (m) |
|---------------|----------------------------|---------------|----------------------------|-------------------------|
| 10 | 596.463,557 396.072,737 | 11 | 596.471,14 396.114,373 | 42.321 |
| 12 | 596.474,097 396.134,966 | 13 | 596.475,383 396.162,936 | 28.0 |
| 14 | 596.476,892 396.195,749 | 15 | 596.454,481 396.198,664 | 22.6 |
| 16 | 596.429,297 396.201,968 | 17 | 596.401,598 396.206,066 | 28.0 |
| 18 | 596.352,193 396.210,455 | 19 | 596.333,463 396.213,477 | 18.973 |
| 20 | 596.335,062 396.194,09 | 21 | 596.336,238 396.185,149 | 9.018 |
| 22 | 596.342,19 396.156,305 | 23 | 596.345,361 396.137,055 | 19.51 |
| 24 | 596.350,802 396.109,789 | 25 | 596.358,139 396.064,532 | 45.848 |
| 26 | 596.362,1 396.041,759 | 27 | 596.363,38 396.033,106 | 8.747 |

** Lungimile segmentelor sunt determinate în planul de proiecție Stereo 70 și sunt rotunjite la 1 milimetru.

*** Distanța dintre puncte este formată din segmente cumulate ce sunt mai mici decât valoarea 1 milimetru.

**DATE DESPRE IMOBILUL NR. 2968**

Oficiul de Cadastru și Publicitate Imobiliară PRAHOVA
Biroul de Cadastru și Publicitate Imobiliară Ploiești

A. Partea I. Descrierea imobilului

TEREN Intravilan

Adresa: Loc. Valea Cucului, Jud. Prahova

| Nr. Crt | Nr cadastral Nr. topografic | Suprafața* (mp) | Observații / Referințe |
|---------|--------------------------------|-----------------|---------------------------------------|
| A1 | | 1.626 | Sector cadastral:12 Teren imprejmuit; |

B. Partea II. Proprietari și acte

| Inscrieri privitoare la dreptul de proprietate și alte drepturi reale | | Referințe |
|--|---|-----------|
| / | | |
| Act Normativ nr. 7, din 13/03/1996 emis de PARLAMENTUL ROMANIEI (ART. 13); | | |
| B1 | Inscrierea posesiei, drept de PROPRIETATE, dobandit prin Lege, cota actuala 1/1 1) NEIDENTIFICAT NEIDENTIFICAT | A1 |
| B2 | SE NOTEAZA MENTIUNEA DE PROPRIETAR NEIDENTIFICAT | A1 |

C. Partea III. SARCINI .

| Inscrieri privind dezmembramintele dreptului de proprietate, drepturi reale de garanție și sarcini | Referințe |
|--|-----------|
| NU SUNT | |

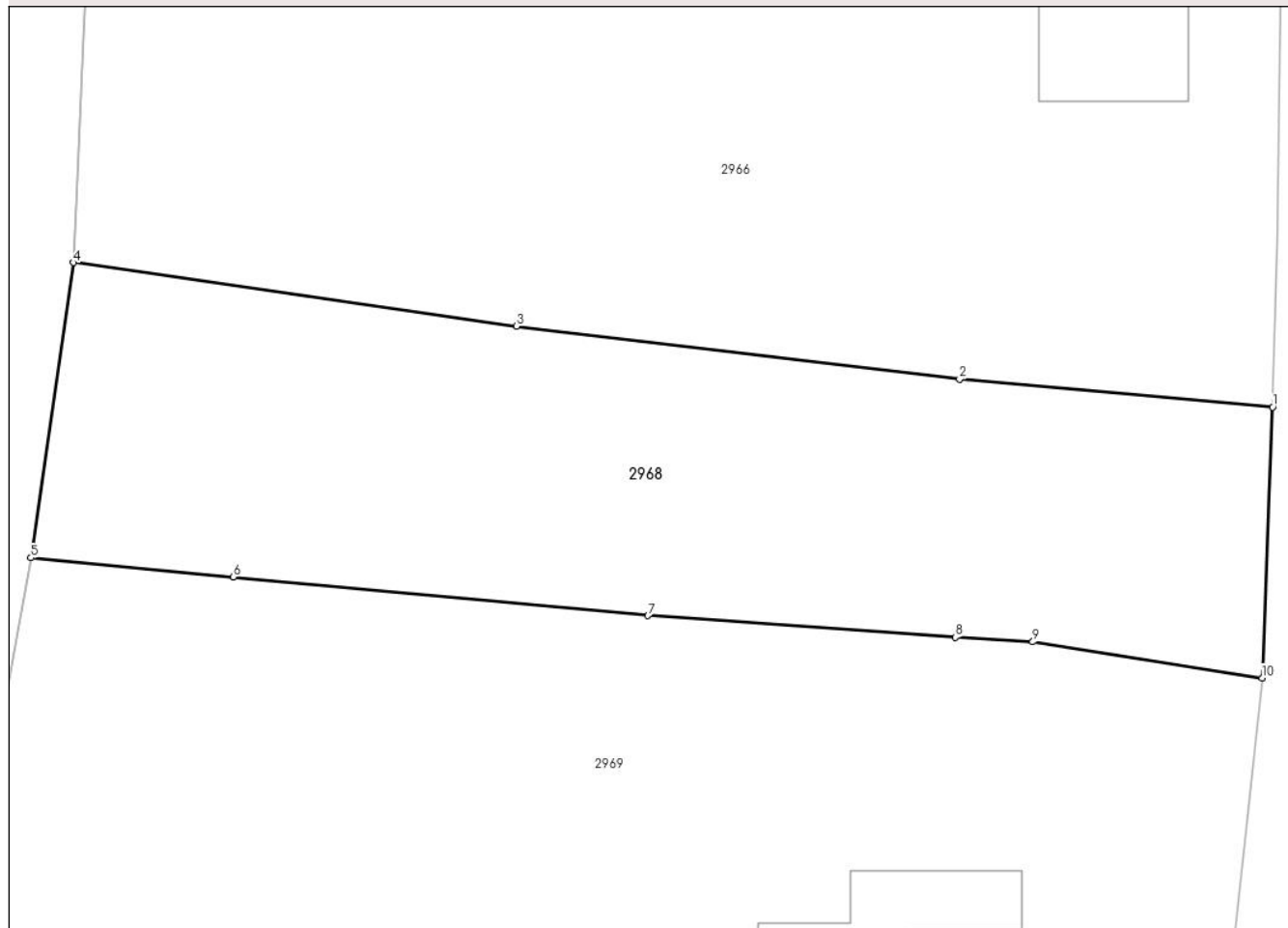
Anexa Nr. 1 La Partea I

Teren

| | | |
|--------------|-----------------|------------------------|
| Nr cadastral | Suprafața (mp)* | Observații / Referințe |
| | 1.626 | |

* Suprafața este determinată în planul de proiecție Stereo 70.

DETALII LINIARE IMOBIL



Date referitoare la teren

| Crt | Categorie folosință | Intravilan | Suprafața (mp) | Tarla | Parcelă | Nr. topo | Observații / Referințe |
|-----|---------------------|------------|----------------|-------|---------|----------|------------------------|
| 1 | arabil | DA | 1.026 | 14 | 662 | - | |
| 2 | vie | DA | 600 | 14 | 661 | - | |

Lungime Segmente

1) Valorile lungimilor segmentelor sunt obținute din proiecție în plan.

| Punct început | X / Y | Punct sfârșit | X / Y | Lungime segment (** (m) |
|---------------|----------------------------|---------------|----------------------------|-------------------------|
| 1 | 596.557,84 396.124,879 | 2 | 596.535,981 396.126,828 | 21.945 |
| 2 | 596.535,981 396.126,828 | 3 | 596.505,047 396.130,522 | 31.153 |
| 3 | 596.505,047 396.130,522 | 4 | 596.474,097 396.134,966 | 31.268 |
| 4 | 596.474,097 396.134,966 | 5 | 596.471,14 396.114,373 | 20.804 |

| Punct început | X / Y | Punct sfârșit | X / Y | Lungime segment (** (m) |
|---------------|----------------------------|---------------|----------------------------|-------------------------|
| 5 | 596.471,14 396.114,373 | 6 | 596.485,275 396.113,054 | 14.196 |
| 6 | 596.485,275 396.113,054 | 7 | 596.514,23 396.110,344 | 29.082 |
| 7 | 596.514,23 396.110,344 | 8 | 596.535,686 396.108,833 | 21.508 |
| 8 | 596.535,686 396.108,833 | 9 | 596.541,096 396.108,512 | 5.42 |
| 9 | 596.541,096 396.108,512 | 10 | 596.557,1 396.106,0 | 16.2 |
| 10 | 596.557,1 396.106,0 | 1 | 596.557,84 396.124,879 | 18.894 |

** Lungimile segmentelor sunt determinate în planul de proiecție Stereo 70 și sunt rotunjite la 1 milimetru.

*** Distanța dintre puncte este formată din segmente cumulate ce sunt mai mici decât valoarea 1 milimetru.

**DATE DESPRE IMOBILUL NR. 2969**

Oficiul de Cadastru și Publicitate Imobiliară PRAHOVA
Biroul de Cadastru și Publicitate Imobiliară Ploiești

A. Partea I. Descrierea imobilului

TEREN Necunoscut

Adresa: Loc. Valea Cucului, Jud. Prahova

| Nr. Crt | Nr cadastral Nr. topografic | Suprafața* (mp) | Observații / Referințe |
|---------|-----------------------------|-----------------|---------------------------------------|
| A1 | | 3.301 | Sector cadastral:12 Teren imprejmuit; |

B. Partea II. Proprietari și acte

| Inscrieri privitoare la dreptul de proprietate și alte drepturi reale | | Referințe |
|--|---|-----------|
| / | | |
| Act Normativ nr. 7, din 13/03/1996 emis de PARLAMENTUL ROMANIEI (ART. 13); | | |
| B1 | Inscrierea posesiei, drept de PROPRIETATE, dobandit prin Lege, cota actuala 1/1 1) NEIDENTIFICAT NEIDENTIFICAT | A1 |
| B2 | SE NOTEAZA MENTIUNEA DE PROPRIETAR NEIDENTIFICAT | A1 |

C. Partea III. SARCINI .

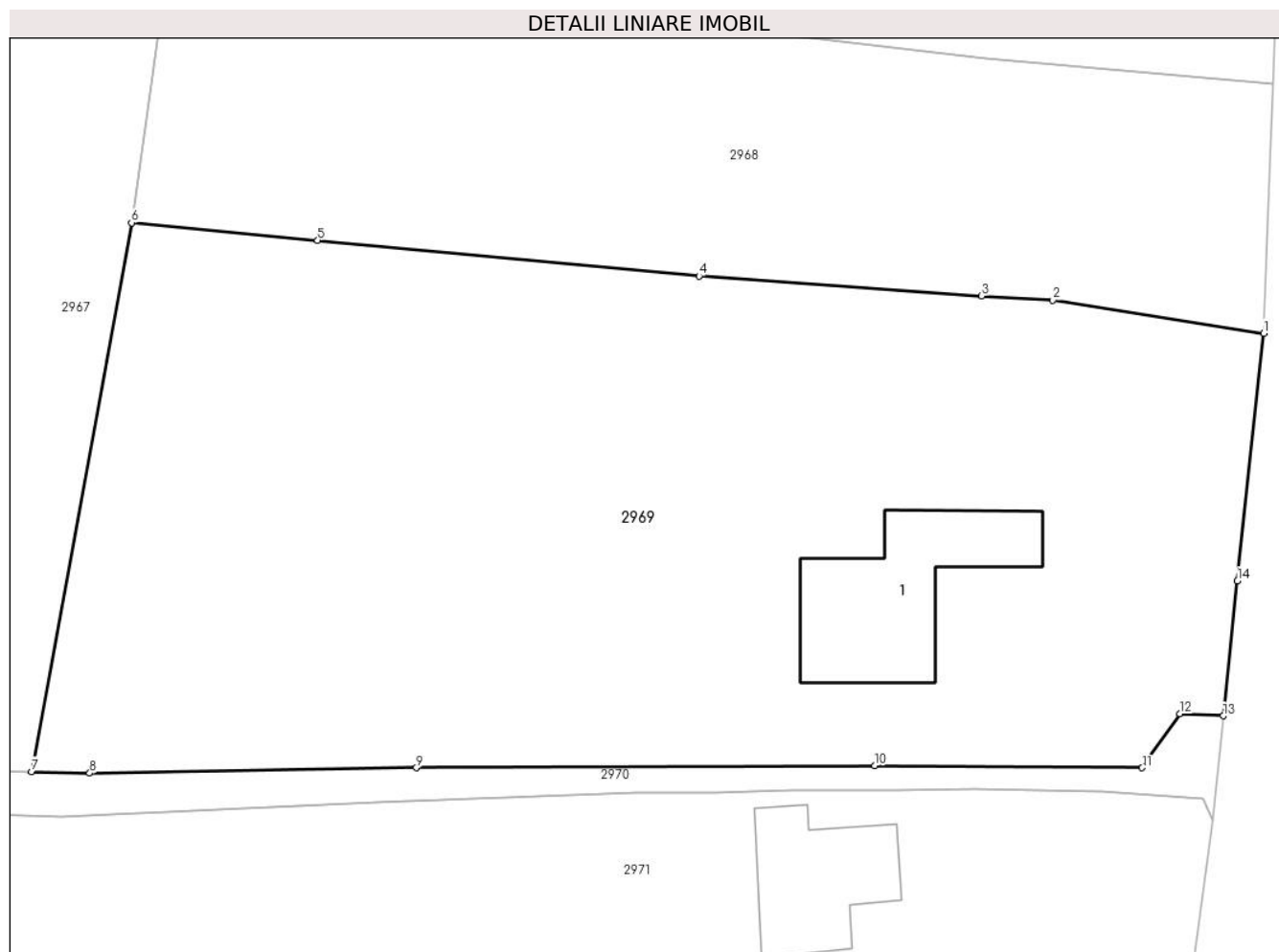
| Inscrieri privind dezmembramintele dreptului de proprietate, drepturi reale de garanție și sarcini | Referințe |
|--|-----------|
| NU SUNT | |

Anexa Nr. 1 La Partea I

Teren

| Nr cadastral | Suprafața (mp)* | Observații / Referințe |
|--------------|-----------------|------------------------|
| | 3.301 | |

* Suprafața este determinată în planul de proiecție Stereo 70.



Date referitoare la teren

| Crt | Categorie folosință | Intra vilan | Suprafața (mp) | Tarla | Parcelă | Nr. topo | Observații / Referințe |
|-----|---------------------|-------------|----------------|-------|---------|----------|------------------------|
| 1 | curți constructii | DA | 500 | 14 | 667 | - | |
| 2 | arabil | DA | 2.200 | 14 | 670 | - | |
| 3 | vie | DA | 594 | 14 | 669 | - | |
| 4 | vie | NU | 7 | 14 | 669 | - | |

Date referitoare la construcții

| Crt | Număr | Destinație construcție | Supraf. (mp) | Situație juridică | Observații / Referințe |
|------|-------|-------------------------|--------------|-------------------|---|
| A1.1 | | construcții de locuințe | 145 | Fara acte | Nr. niveluri:1; S. construita la sol:145 mp; LOCUINTA |

Lungime Segmente

1) Valorile lungimilor segmentelor sunt obținute din proiecție în plan.

| Punct început | X / Y | Punct sfârșit | X / Y | Lungime segment (** (m) |
|---------------|------------------------|---------------|----------------------------|-------------------------|
| 1 | 596.557,1 396.106,0 | 2 | 596.541,096 396.108,512 | 16.2 |

| Punct început | X / Y | Punct sfârşit | X / Y | Lungime segment (** (m) |
|---------------|----------------------------|---------------|----------------------------|-------------------------|
| 2 | 596.541,096 396.108,512 | 3 | 596.535,686 396.108,833 | 5.42 |
| 3 | 596.535,686 396.108,833 | 4 | 596.514,23 396.110,344 | 21.508 |
| 4 | 596.514,23 396.110,344 | 5 | 596.485,275 396.113,054 | 29.082 |
| 5 | 596.485,275 396.113,054 | 6 | 596.471,14 396.114,373 | 14.196 |
| 6 | 596.471,14 396.114,373 | 7 | 596.463,557 396.072,737 | 42.321 |
| 7 | 596.463,557 396.072,737 | 8 | 596.467,975 396.072,62 | 4.42 |
| 8 | 596.467,975 396.072,62 | 9 | 596.492,772 396.073,036 | 24.8 |
| 9 | 596.492,772 396.073,036 | 10 | 596.527,571 396.073,19 | 34.8 |
| 10 | 596.527,571 396.073,19 | 11 | 596.547,871 396.073,036 | 20.3 |
| 11 | 596.547,871 396.073,036 | 12 | 596.550,738 396.077,132 | 5.0 |
| 12 | 596.550,738 396.077,132 | 13 | 596.554,034 396.076,962 | 3.3 |
| 13 | 596.554,034 396.076,962 | 14 | 596.555,103 396.087,207 | 10.3 |
| 14 | 596.555,103 396.087,207 | 1 | 596.557,1 396.106,0 | 18.899 |

** Lungimile segmentelor sunt determinate în planul de proiecție Stereo 70 și sunt rotunjite la 1 milimetru.

*** Distanța dintre puncte este formată din segmente cumulate ce sunt mai mici decât valoarea 1 milimetru.

**DATE DESPRE IMOBILUL NR. 2970**

Oficiul de Cadastru și Publicitate Imobiliară PRAHOVA
Biroul de Cadastru și Publicitate Imobiliară Ploiești

A. Partea I. Descrierea imobilului

TEREN Necunoscut

Adresa: Loc. Valea Cucului, Jud. Prahova

| Nr. Crt | Nr cadastral Nr. topografic | Suprafața* (mp) | Observații / Referințe |
|---------|-----------------------------|-----------------|---|
| A1 | | 615 | Sector cadastral:12 Teren neimprejmuit; |

B. Partea II. Proprietari și acte

| Inscrieri privitoare la dreptul de proprietate și alte drepturi reale | | Referințe |
|---|---|-----------|
| / | | |
| Act Normativ nr. 7, din 13/03/1996 emis de PARLAMENTUL ROMANIEI; | | |
| B1 | Inscrierea provizorie, drept de PROPRIETATE, dobandit prin Lege, cota actuala 1/1 | A1 |
| 1) COMUNA IORDACHEANU, CIF:2845800, DOMENIU PUBLIC | | |

C. Partea III. SARCINI .

| Inscrieri privind dezmembramintele dreptului de proprietate, drepturi reale de garanție și sarcini | Referințe |
|--|-----------|
| NU SUNT | |

Anexa Nr. 1 La Partea I

Teren

| Nr cadastral | Suprafața (mp)* | Observații / Referințe |
|--------------|-----------------|------------------------|
| | 615 | |

* Suprafața este determinată în planul de proiecție Stereo 70.



Date referitoare la teren

| Crt | Categorie folosință | Intravilan | Suprafața (mp) | Tarla | Parcelă | Nr. topo | Observații / Referințe |
|-----|---------------------|------------|----------------|-------|---------|----------|------------------------|
| 1 | drum | DA | 249 | - | 671 | - | |
| 2 | drum | NU | 366 | - | 671 | - | |

Lungime Segmente

1) Valorile lungimilor segmentelor sunt obținute din proiecție în plan.

| Punct început | X / Y | Punct sfârșit | X / Y | Lungime segment (** (m)) |
|---------------|----------------------------|---------------|----------------------------|--------------------------|
| 1 | 596.553,252 396.069,054 | 2 | 596.554,034 396.076,962 | 7.947 |
| 3 | 596.550,738 396.077,132 | 4 | 596.547,871 396.073,036 | 5.0 |
| 5 | 596.527,571 396.073,19 | 6 | 596.492,772 396.073,036 | 34.8 |
| 7 | 596.467,975 396.072,62 | 8 | 596.463,557 396.072,737 | 4.42 |

| Punct început | X / Y | Punct sfârșit | X / Y | Lungime segment (** (m)) |
|---------------|----------------------------|---------------|----------------------------|--------------------------|
| 2 | 596.554,034 396.076,962 | 3 | 596.550,738 396.077,132 | 3.3 |
| 4 | 596.547,871 396.073,036 | 5 | 596.527,571 396.073,19 | 20.3 |
| 6 | 596.492,772 396.073,036 | 7 | 596.467,975 396.072,62 | 24.8 |
| 8 | 596.463,557 396.072,737 | 9 | 596.440,185 396.073,358 | 23.38 |

| Punct început | X / Y | Punct sfârşit | X / Y | Lungime segment (** (m) |
|---------------|----------------------------|---------------|----------------------------|-------------------------|
| 9 | 596.440,185 396.073,358 | 10 | 596.430,751 396.071,578 | 9.6 |
| 11 | 596.417,19 396.063,472 | 12 | 596.409,584 396.057,401 | 9.731 |
| 13 | 596.397,982 396.047,683 | 14 | 596.391,032 396.044,204 | 7.773 |
| 15 | 596.387,02 396.042,009 | 16 | 596.374,791 396.036,71 | 13.327 |
| 17 | 596.363,709 396.031,839 | 18 | 596.364,296 396.029,576 | 2.339 |
| 19 | 596.376,063 396.034,012 | 20 | 596.389,707 396.040,314 | 15.029 |
| 21 | 596.394,482 396.042,524 | 22 | 596.401,181 396.045,966 | 7.531 |
| 23 | 596.412,978 396.055,13 | 24 | 596.417,567 396.059,389 | 6.26 |
| 25 | 596.428,349 396.064,741 | 26 | 596.440,293 396.069,361 | 12.806 |
| 27 | 596.455,318 396.069,633 | 28 | 596.465,791 396.069,336 | 10.477 |
| 29 | 596.489,765 396.070,449 | 30 | 596.509,45 396.071,107 | 19.696 |
| 31 | 596.515,547 396.071,107 | 32 | 596.521,382 396.071,368 | 5.841 |
| 33 | 596.529,111 396.071,368 | 34 | 596.535,22 396.071,384 | 6.109 |
| 35 | 596.544,823 396.071,223 | 36 | 596.552,473 396.070,726 | 7.666 |

| Punct început | X / Y | Punct sfârşit | X / Y | Lungime segment (** (m) |
|---------------|----------------------------|---------------|----------------------------|-------------------------|
| 10 | 596.430,751 396.071,578 | 11 | 596.417,19 396.063,472 | 15.8 |
| 12 | 596.409,584 396.057,401 | 13 | 596.397,982 396.047,683 | 15.134 |
| 14 | 596.391,032 396.044,204 | 15 | 596.387,02 396.042,009 | 4.574 |
| 16 | 596.374,791 396.036,71 | 17 | 596.363,709 396.031,839 | 12.106 |
| 18 | 596.364,296 396.029,576 | 19 | 596.376,063 396.034,012 | 12.575 |
| 20 | 596.389,707 396.040,314 | 21 | 596.394,482 396.042,524 | 5.262 |
| 22 | 596.401,181 396.045,966 | 23 | 596.412,978 396.055,13 | 14.939 |
| 24 | 596.417,567 396.059,389 | 25 | 596.428,349 396.064,741 | 12.037 |
| 26 | 596.440,293 396.069,361 | 27 | 596.455,318 396.069,633 | 15.027 |
| 28 | 596.465,791 396.069,336 | 29 | 596.489,765 396.070,449 | 24.0 |
| 30 | 596.509,45 396.071,107 | 31 | 596.515,547 396.071,107 | 6.097 |
| 32 | 596.521,382 396.071,368 | 33 | 596.529,111 396.071,368 | 7.729 |
| 34 | 596.535,22 396.071,384 | 35 | 596.544,823 396.071,223 | 9.604 |
| 36 | 596.552,473 396.070,726 | 1 | 596.553,252 396.069,054 | 1.845 |

** Lungimile segmentelor sunt determinate în planul de proiecție Stereo 70 și sunt rotunjite la 1 milimetru.

*** Distanța dintre puncte este formată din segmente cumulate ce sunt mai mici decât valoarea 1 milimetru.

**DATE DESPRE IMOBILUL NR. 2971**

Oficiul de Cadastru și Publicitate Imobiliară PRAHOVA
Biroul de Cadastru și Publicitate Imobiliară Ploiești

A. Partea I. Descrierea imobilului

TEREN Necunoscut

Adresa: Loc. Valea Cucului, Nr. 286, Jud. Prahova

| Nr. Crt | Nr cadastral Nr. topografic | Suprafața* (mp) | Observații / Referințe |
|---------|-----------------------------|-----------------|---------------------------------------|
| A1 | 21182 | 1.808 | Sector cadastral:12 Teren imprejmuit; |

Construcții

| Crt | Nr cadastral Nr. topografic | Adresa | Observații / Referințe |
|------|-----------------------------|---|--|
| A1.1 | 21182-C1 | Loc. Valea Cucului, Nr. 286, Jud. Prahova | Nr. niveluri:2; S. construita la sol:95 mp; S. construita desfasurata:112 mp; LOCUINTA |

B. Partea II. Proprietari și acte

| Inscrieri privitoare la dreptul de proprietate și alte drepturi reale | | Referințe |
|--|--|-----------|
| 95526 / 23/10/2018 | | |
| Act Notarial nr. 2692, din 22/10/2018 emis de NP David Cristian Emanuel; | | |
| B1 | Se infiinteaza cartea funciara 21182 a imobilului cu numarul cadastral 21182/Iordacheanu, rezultat din dezmembrarea imobilului cu numarul cadastral 21172 inscris in cartea funciara 21172; | A1 |
| Act Administrativ nr. 112078, din 07/09/2005 emis de COMISIA JUDETEANA PRAHOVA (act notarial nr 1905 din 16.02.1988, emis de NOTARIATUL DE STAT JUDETEAN PRAHOVA;act administrativ nr 46259 din 09.07.2018, emis de OCPI PRAHOVA;act administrativ nr 134 din 20.03.1996, emis de PRIMARIA COMUNEI IORDACHEANU;act administrativ nr 3022 din 17.05.2018, emis de PRIMARIA IORDACHEANU;act administrativ nr 4112 din 05.07.2018, emis de PRIMARIA COM.IORDACHEANU;act administrativ nr seria C.7 nr. 655079 din 03.10.1987, emis de Consiliul Popular Iordacheanu); | | |
| B2 | Intabulare, drept de PROPRIETATE, dobandit prin Constituire, cota actuala 1/1 1) PAUN FLORICA 2) PAUN IONEL OBSERVATII: pozitie transcrisa din CF 21172/Iordacheanu, inscrisa prin incheierea nr. 61794 din 10/07/2018; | A1 |
| B3 | Intabulare, drept de PROPRIETATEcumparare si edificare, dobandit prin Conventie, cota actuala 1/1 1) PAUN IONEL 2) PAUN FLORICA OBSERVATII: pozitie transcrisa din CF 21172/Iordacheanu, inscrisa prin incheierea nr. 61794 din 10/07/2018; | A1.1 |

C. Partea III. SARCINI .

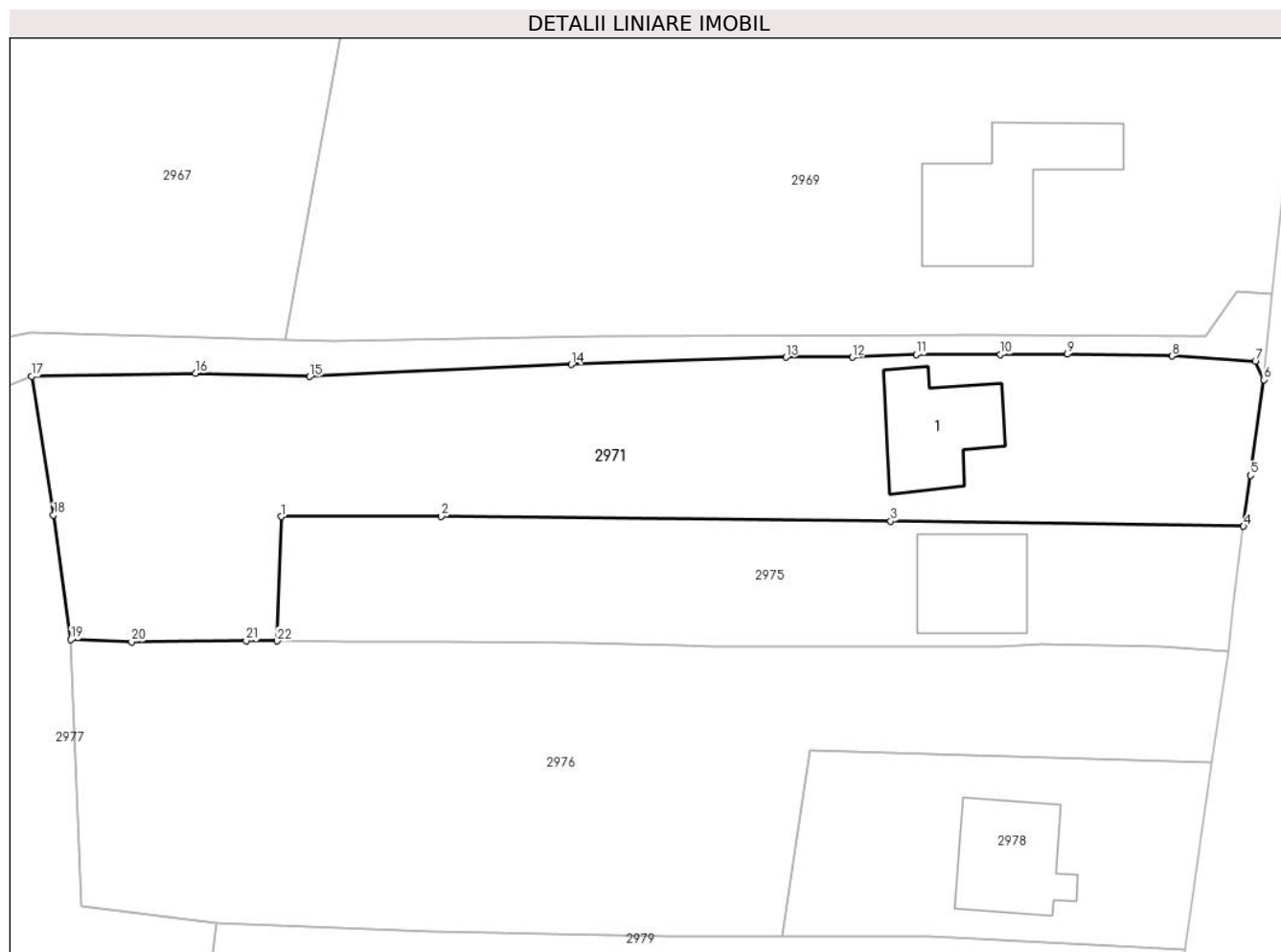
| Inscrieri privind dezmembramintele dreptului de proprietate, drepturi reale de garanție și sarcini | Referințe |
|--|-----------|
| NU SUNT | |

Anexa Nr. 1 La Partea I

Teren

| Nr cadastral | Suprafața (mp)* | Observații / Referințe |
|--------------|-----------------|------------------------|
| 21182 | 1.808 | |

* Suprafața este determinată în planul de proiecție Stereo 70.



Date referitoare la teren

| Crt | Categorie folosință | Intravilan | Suprafața (mp) | Tarla | Parcelă | Nr. topo | Observații / Referințe |
|-----|---------------------|------------|----------------|-------|---------|----------|------------------------|
| 1 | curți constructii | DA | 519 | 15 | 672 | - | |
| 2 | arabil | DA | 86 | 15 | 673 | - | |
| 3 | vie | DA | 1.179 | 15 | 674 | - | |
| 4 | vie | NU | 24 | 15 | 674 | - | |

Date referitoare la construcții

| Crt | Număr | Destinație construcție | Supraf. (mp) | Situație juridică | Observații / Referințe |
|------|----------|-------------------------|--------------|-------------------|--|
| A1.1 | 21182-C1 | construcții de locuințe | 95 | Cu acte | Nr. niveluri:2; S. construita la sol:95 mp; S. construita desfasurata:112 mp; LOCUINTA |

Lungime Segmente

1) Valorile lungimilor segmentelor sunt obținute din proiecție în plan.

| Punct început | X / Y | Punct sfârșit | X / Y | Lungime segment (** (m)) | Punct început | X / Y | Punct sfârșit | X / Y | Lungime segment (** (m)) |
|---------------|----------------------------|---------------|----------------------------|--------------------------|---------------|----------------------------|---------------|----------------------------|--------------------------|
| 1 | 596.463,174 396.056,515 | 2 | 596.477,861 396.056,531 | 14.688 | 2 | 596.477,861 396.056,531 | 3 | 596.519,047 396.056,096 | 41.188 |

| Punct început | X / Y | Punct sfârșit | X / Y | Lungime segment (** (m) |
|---------------|----------------------------|---------------|----------------------------|-------------------------|
| 3 | 596.519,047 396.056,096 | 4 | 596.551,398 396.055,622 | 32.354 |
| 5 | 596.552,022 396.060,284 | 6 | 596.553,252 396.069,054 | 8.856 |
| 7 | 596.552,473 396.070,726 | 8 | 596.544,823 396.071,223 | 7.666 |
| 9 | 596.535,22 396.071,384 | 10 | 596.529,111 396.071,368 | 6.109 |
| 11 | 596.521,382 396.071,368 | 12 | 596.515,547 396.071,107 | 5.841 |
| 13 | 596.509,45 396.071,107 | 14 | 596.489,765 396.070,449 | 19.696 |
| 15 | 596.465,791 396.069,336 | 16 | 596.455,318 396.069,633 | 10.477 |
| 17 | 596.440,293 396.069,361 | 18 | 596.442,299 396.056,65 | 12.868 |
| 19 | 596.443,889 396.045,244 | 20 | 596.449,453 396.045,052 | 5.567 |
| 21 | 596.459,963 396.045,135 | 22 | 596.462,805 396.045,12 | 2.842 |

| Punct început | X / Y | Punct sfârșit | X / Y | Lungime segment (** (m) |
|---------------|----------------------------|---------------|----------------------------|-------------------------|
| 4 | 596.551,398 396.055,622 | 5 | 596.552,022 396.060,284 | 4.703 |
| 6 | 596.553,252 396.069,054 | 7 | 596.552,473 396.070,726 | 1.845 |
| 8 | 596.544,823 396.071,223 | 9 | 596.535,22 396.071,384 | 9.604 |
| 10 | 596.529,111 396.071,368 | 11 | 596.521,382 396.071,368 | 7.729 |
| 12 | 596.515,547 396.071,107 | 13 | 596.509,45 396.071,107 | 6.097 |
| 14 | 596.489,765 396.070,449 | 15 | 596.465,791 396.069,336 | 24.0 |
| 16 | 596.455,318 396.069,633 | 17 | 596.440,293 396.069,361 | 15.027 |
| 18 | 596.442,299 396.056,65 | 19 | 596.443,889 396.045,244 | 11.516 |
| 20 | 596.449,453 396.045,052 | 21 | 596.459,963 396.045,135 | 10.51 |
| 22 | 596.462,805 396.045,12 | 1 | 596.463,174 396.056,515 | 11.4 |

** Lungimile segmentelor sunt determinate în planul de proiecție Stereo 70 și sunt rotunjite la 1 milimetru.

*** Distanța dintre puncte este formată din segmente cumulate ce sunt mai mici decât valoarea 1 milimetru.

**DATE DESPRE IMOBILUL NR. 2972**

Oficiul de Cadastru și Publicitate Imobiliară PRAHOVA
Biroul de Cadastru și Publicitate Imobiliară Ploiești

A. Partea I. Descrierea imobilului

TEREN Necunoscut

Adresa: Loc. Valea Cucului, Jud. Prahova

| Nr. Crt | Nr cadastral Nr. topografic | Suprafața* (mp) | Observații / Referințe |
|---------|-----------------------------|-----------------|---|
| A1 | | 1.812 | Sector cadastral:12 Teren neimprejmuit; |

B. Partea II. Proprietari și acte

| Inscrieri privitoare la dreptul de proprietate și alte drepturi reale | | Referințe |
|---|---|-----------|
| / | | |
| Act Normativ nr. 7, din 13/03/1996 emis de PARLAMENTUL ROMANIEI; | | |
| B1 | Inscrierea provizorie, drept de PROPRIETATE, dobandit prin Lege, cota actuala 1/1 | A1 |
| 1) COMUNA IORDACHEANU, CIF:2845800, DOMENIU PUBLIC | | |

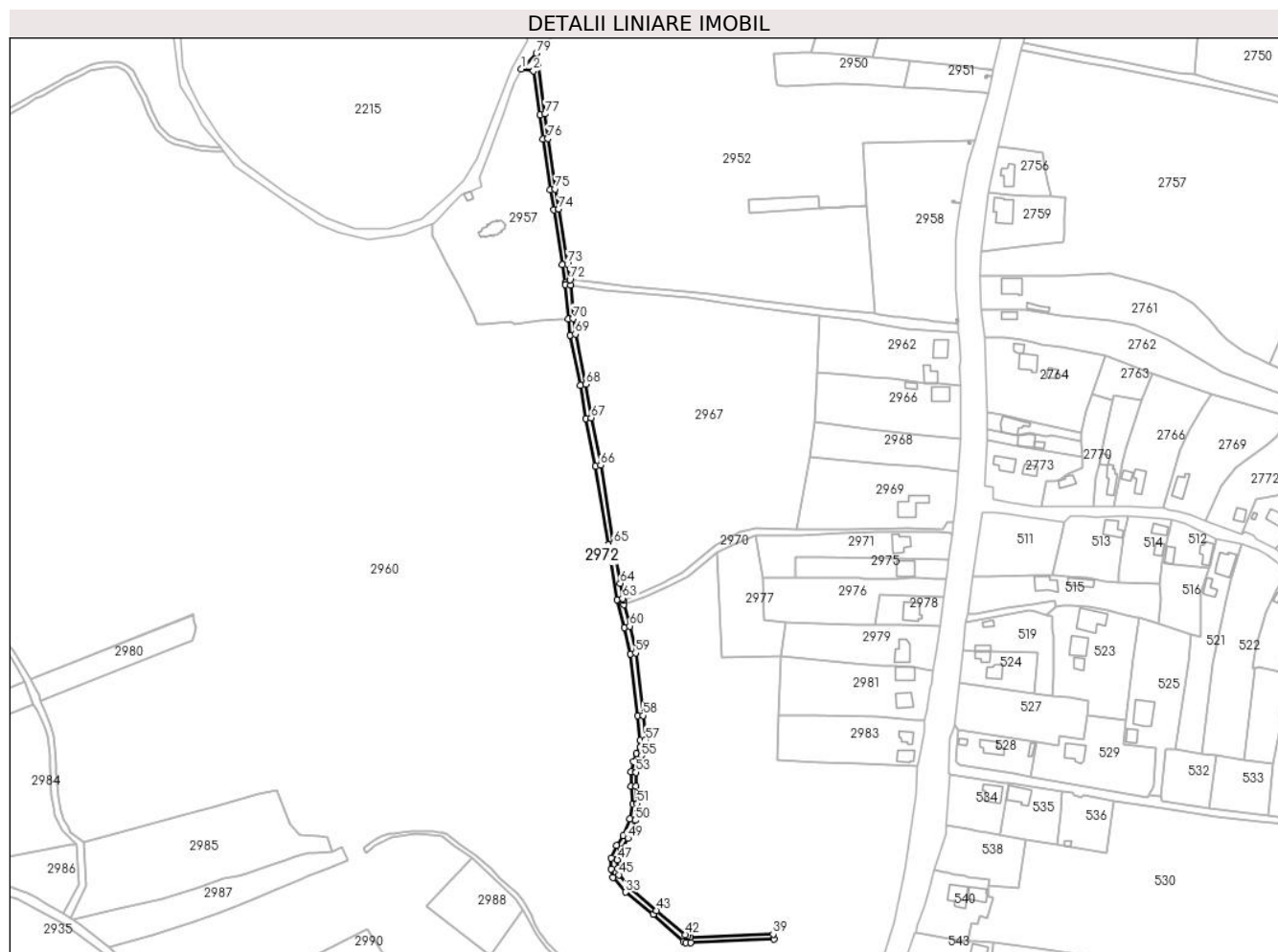
C. Partea III. SARCINI .

| Inscrieri privind dezmembramintele dreptului de proprietate, drepturi reale de garanție și sarcini | Referințe |
|--|-----------|
| NU SUNT | |

Teren

| | | |
|--------------|-----------------|------------------------|
| Nr cadastral | Suprafața (mp)* | Observații / Referințe |
| | 1.812 | |

* Suprafața este determinată în planul de proiecție Stereo 70.



Date referitoare la teren

| Crt | Categorie folosință | Intravilan | Suprafața (mp) | Tarla | Parcelă | Nr. topo | Observații / Referințe |
|-----|---------------------|------------|----------------|-------|---------|----------|------------------------|
| 1 | drum | DA | 86 | - | - | - | |
| 2 | drum | NU | 1.726 | - | - | - | |

Lungime Segmente

1) Valorile lungimilor segmentelor sunt obținute din proiecție în plan.

| Punct început | X / Y | Punct sfârșit | X / Y | Lungime segment | Punct început | X / Y | Punct sfârșit | X / Y | Lungime segment | Punct început | X / Y | Punct sfârșit | X / Y | Lungime segment |
|---------------|----------------------------|---------------|---------------------------|-----------------|---------------|---------------------------|---------------|----------------------------|-----------------|---------------|----------------------------|---------------|----------------------------|-----------------|
| 1 | 596.305,247 396.337,77 | 2 | 596.312,13 396.336,692 | 6.967 | 2 | 596.312,13 396.336,692 | 3 | 596.315,84 396.311,49 | 25.474 | 3 | 596.315,84 396.311,49 | 4 | 596.317,542 396.297,343 | 14.249 |
| 4 | 596.317,542 396.297,343 | 5 | 596.321,766 396.268,3 | 29.349 | 5 | 596.321,766 396.268,3 | 6 | 596.323,772 396.256,72 | 11.752 | 6 | 596.323,772 396.256,72 | 7 | 596.328,811 396.225,143 | 31.977 |
| 7 | 596.328,811 396.225,143 | 8 | 596.330,36 396.214,597 | 10.659 | 8 | 596.330,36 396.214,597 | 9 | 596.330,529 396.213,554 | 1.057 | 9 | 596.330,529 396.213,554 | 10 | 596.332,078 396.193,771 | 19.844 |
| 10 | 596.332,078 396.193,771 | 11 | 596.333,278 396.184,65 | 9.2 | 11 | 596.333,278 396.184,65 | 12 | 596.339,239 396.155,758 | 29.5 | 12 | 596.339,239 396.155,758 | 13 | 596.342,409 396.136,518 | 19.5 |
| 13 | 596.342,409 396.136,518 | 14 | 596.347,85 396.109,255 | 27.8 | 14 | 596.347,85 396.109,255 | 15 | 596.355,179 396.064,045 | 45.8 | 15 | 596.355,179 396.064,045 | 16 | 596.360,443 396.032,481 | 32.0 |

| Punct început | X / Y | Punct sfârșit | X / Y | Lungime segment | Punct început | X / Y | Punct sfârșit | X / Y | Lungime segment | Punct început | X / Y | Punct sfârșit | X / Y | Lungime segment |
|---------------|----------------------------|---------------|----------------------------|-----------------|---------------|----------------------------|---------------|----------------------------|-----------------|---------------|----------------------------|---------------|----------------------------|-----------------|
| 16 | 596.360,443 396.032,481 | 17 | 596.364,612 396.016,413 | 16.6 | 17 | 596.364,612 396.016,413 | 18 | 596.368,049 396.001,197 | 15.6 | 18 | 596.368,049 396.001,197 | 19 | 596.372,19 395.965,436 | 36.0 |
| 19 | 596.372,19 395.965,436 | 20 | 596.373,609 395.951,508 | 14.0 | 20 | 596.373,609 395.951,508 | 21 | 596.373,497 395.947,609 | 3.9 | 21 | 596.373,497 395.947,609 | 22 | 596.371,626 395.943,849 | 4.2 |
| 22 | 596.371,626 395.943,849 | 23 | 596.369,711 395.939,34 | 4.899 | 23 | 596.369,711 395.939,34 | 24 | 596.368,268 395.933,262 | 6.247 | 24 | 596.368,268 395.933,262 | 25 | 596.368,297 395.925,044 | 8.218 |
| 25 | 596.368,297 395.925,044 | 26 | 596.369,325 395.914,926 | 10.17 | 26 | 596.369,325 395.914,926 | 27 | 596.367,751 395.906,159 | 8.907 | 27 | 596.367,751 395.906,159 | 28 | 596.363,79 395.896,428 | 10.507 |
| 28 | 596.363,79 395.896,428 | 29 | 596.359,947 395.890,96 | 6.683 | 29 | 596.359,947 395.890,96 | 30 | 596.356,999 395.883,734 | 7.804 | 30 | 596.356,999 395.883,734 | 31 | 596.357,01 395.877,409 | 6.325 |
| 31 | 596.357,01 395.877,409 | 32 | 596.357,927 395.872,494 | 5.0 | 32 | 596.357,927 395.872,494 | 33 | 596.365,223 395.863,996 | 11.2 | 33 | 596.365,223 395.863,996 | 34 | 596.381,111 395.851,201 | 20.4 |
| 34 | 596.381,111 395.851,201 | 35 | 596.398,465 395.835,804 | 23.2 | 35 | 596.398,465 395.835,804 | 36 | 596.399,776 395.834,886 | 1.6 | 36 | 596.399,776 395.834,886 | 37 | 596.402,568 395.835,095 | 2.8 |
| 37 | 596.402,568 395.835,095 | 38 | 596.450,534 395.836,894 | 48.0 | 38 | 596.450,534 395.836,894 | 39 | 596.450,221 395.839,878 | 3.0 | 39 | 596.450,221 395.839,878 | 40 | 596.402,4 395.838,09 | 47.855 |
| 40 | 596.402,4 395.838,09 | 41 | 596.400,97 395.838,657 | 1.538 | 41 | 596.400,97 395.838,657 | 42 | 596.399,728 395.839,562 | 1.537 | 42 | 596.399,728 395.839,562 | 43 | 596.383,049 395.853,492 | 21.731 |
| 43 | 596.383,049 395.853,492 | 44 | 596.367,72 395.866,66 | 20.208 | 44 | 596.367,72 395.866,66 | 45 | 596.361,328 395.874,036 | 9.76 | 45 | 596.361,328 395.874,036 | 46 | 596.360,586 395.877,716 | 3.754 |
| 46 | 596.360,586 395.877,716 | 47 | 596.360,453 395.882,708 | 4.993 | 47 | 596.360,453 395.882,708 | 48 | 596.362,823 395.888,966 | 6.693 | 48 | 596.362,823 395.888,966 | 49 | 596.366,504 395.895,017 | 7.082 |
| 49 | 596.366,504 395.895,017 | 50 | 596.370,666 395.905,34 | 11.131 | 50 | 596.370,666 395.905,34 | 51 | 596.371,983 395.914,929 | 9.679 | 51 | 596.371,983 395.914,929 | 52 | 596.371,231 395.925,027 | 10.126 |
| 52 | 596.371,231 395.925,027 | 53 | 596.371,28 395.933,026 | 7.999 | 53 | 596.371,28 395.933,026 | 54 | 596.372,377 395.938,571 | 5.653 | 54 | 596.372,377 395.938,571 | 55 | 596.374,316 395.942,52 | 4.399 |
| 55 | 596.374,316 395.942,52 | 56 | 596.376,476 395.946,864 | 4.852 | 56 | 596.376,476 395.946,864 | 57 | 596.376,613 395.951,617 | 4.755 | 57 | 596.376,613 395.951,617 | 58 | 596.375,173 395.965,76 | 14.216 |
| 58 | 596.375,173 395.965,76 | 59 | 596.371,011 396.001,701 | 36.181 | 59 | 596.371,011 396.001,701 | 60 | 596.367,528 396.017,121 | 15.808 | 60 | 596.367,528 396.017,121 | 61 | 596.364,296 396.029,576 | 12.867 |
| 61 | 596.364,296 396.029,576 | 62 | 596.363,709 396.031,839 | 2.339 | 62 | 596.363,709 396.031,839 | 63 | 596.363,38 396.033,106 | 1.309 | 63 | 596.363,38 396.033,106 | 64 | 596.362,1 396.041,759 | 8.747 |
| 64 | 596.362,1 396.041,759 | 65 | 596.358,139 396.064,532 | 23.115 | 65 | 596.358,139 396.064,532 | 66 | 596.350,802 396.109,789 | 45.848 | 66 | 596.350,802 396.109,789 | 67 | 596.345,361 396.137,055 | 27.804 |
| 67 | 596.345,361 396.137,055 | 68 | 596.342,19 396.156,305 | 19.51 | 68 | 596.342,19 396.156,305 | 69 | 596.336,238 396.185,149 | 29.451 | 69 | 596.336,238 396.185,149 | 70 | 596.335,062 396.194,09 | 9.018 |
| 70 | 596.335,062 396.194,09 | 71 | 596.333,463 396.213,477 | 19.453 | 71 | 596.333,463 396.213,477 | 72 | 596.333,12 396.216,447 | 2.99 | 72 | 596.333,12 396.216,447 | 73 | 596.331,776 396.225,597 | 9.248 |
| 73 | 596.331,776 396.225,597 | 74 | 596.326,731 396.257,212 | 32.015 | 74 | 596.326,731 396.257,212 | 75 | 596.324,729 396.268,772 | 11.732 | 75 | 596.324,729 396.268,772 | 76 | 596.320,516 396.297,738 | 29.271 |
| 76 | 596.320,516 396.297,738 | 77 | 596.318,814 396.311,888 | 14.252 | 77 | 596.318,814 396.311,888 | 78 | 596.314,776 396.339,314 | 27.722 | 78 | 596.314,776 396.339,314 | 79 | 596.313,8 396.346,848 | 7.596 |
| 79 | 596.313,8 396.346,848 | 1 | 596.305,247 396.337,77 | 12.473 | | | | | | | | | | |

** Lungimile segmentelor sunt determinate în planul de proiecție Stereo 70 și sunt rotunjite la 1 milimetru.

*** Distanța dintre puncte este formată din segmente cumulate ce sunt mai mici decât valoarea 1 milimetru.

**DATE DESPRE IMOBILUL NR. 2973**

Oficiul de Cadastru și Publicitate Imobiliară PRAHOVA
Biroul de Cadastru și Publicitate Imobiliară Ploiești

A. Partea I. Descrierea imobilului

TEREN Extravilan

Adresa: Jud. Prahova

| Nr. Crt | Nr cadastral Nr. topografic | Suprafața* (mp) | Observații / Referințe |
|---------|-----------------------------|-----------------|---|
| A1 | | 13.510 | Sector cadastral:12 Teren neimprejmuit; |

B. Partea II. Proprietari și acte

| Inscrieri privitoare la dreptul de proprietate și alte drepturi reale | | Referințe |
|--|---|-----------|
| / | | |
| Act Normativ nr. 7, din 13/03/1996 emis de PARLAMENTUL ROMANIEI (ODG 57/03.07.2019); | | |
| B1 | Inscrierea posesiei, drept de PROPRIETATE, dobandit prin Lege, cota actuala 1/1 1) NEIDENTIFICAT NEIDENTIFICAT | A1 |
| B2 | SE NOTEAZA MENTIUNEA DE PROPRIETAR NEIDENTIFICAT, REZERVA COMISIEI LOCALE DE FOND FUNCJAR | A1 |

C. Partea III. SARCINI .

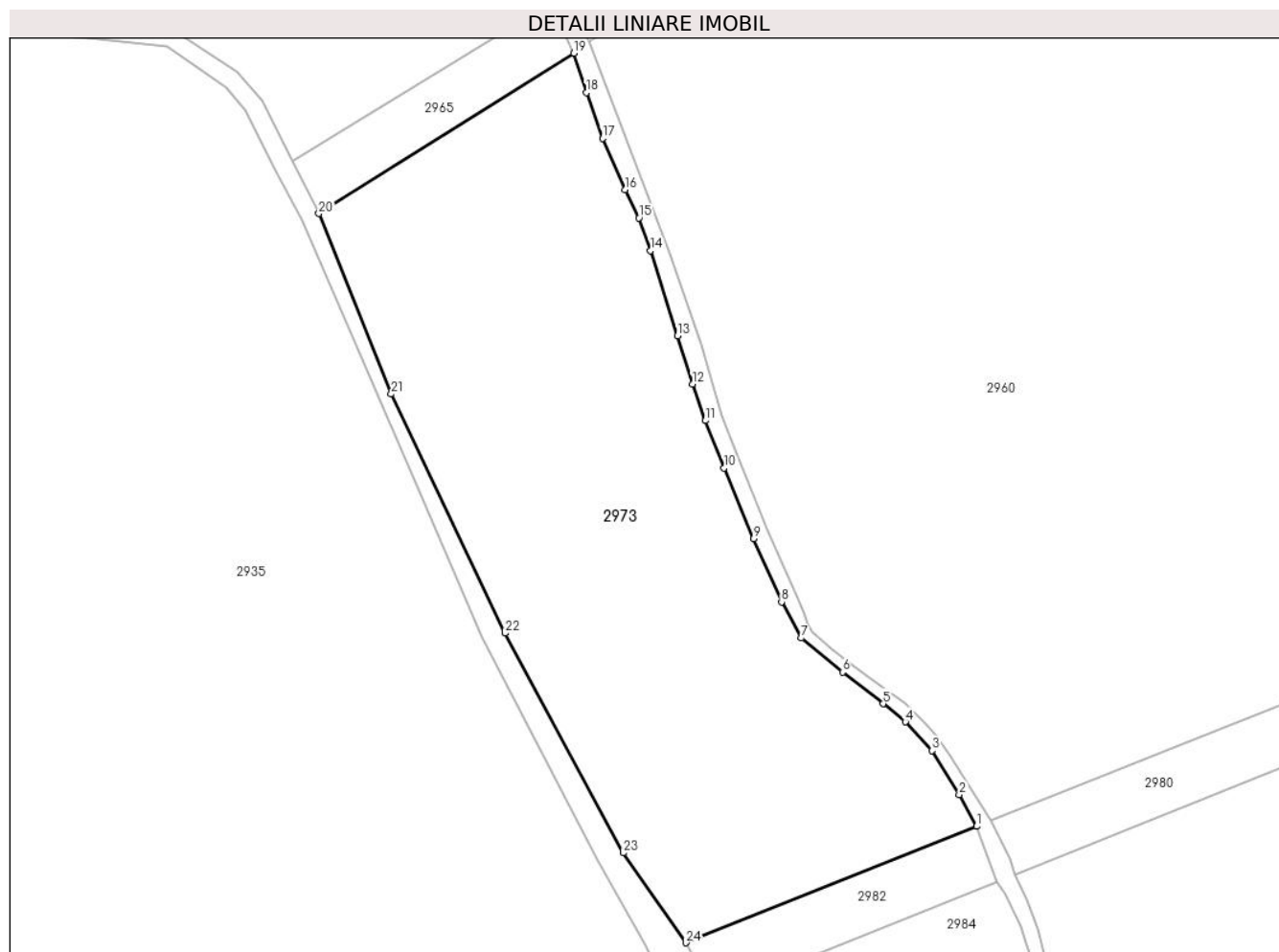
| Inscrieri privind dezmembramintele dreptului de proprietate, drepturi reale de garanție și sarcini | Referințe |
|--|-----------|
| NU SUNT | |

Anexa Nr. 1 La Partea I

Teren

| | | |
|--------------|-----------------|------------------------|
| Nr cadastral | Suprafața (mp)* | Observații / Referințe |
| | 13.510 | |

* Suprafața este determinată în planul de proiecție Stereo 70.



Date referitoare la teren

| Crt | Categorie folosință | Intravilan | Suprafața (mp) | Tarla | Parcelă | Nr. topo | Observații / Referințe |
|-----|---------------------|------------|----------------|-------|-------------------------|----------|------------------------|
| 1 | pasune | NU | 13.510 | 38 | 1096/22,..., 1096/37 | - | |

Lungime Segmente

1) Valorile lungimilor segmentelor sunt obținute din proiecție în plan.

| Punct început | X / Y | Punct sfârșit | X / Y | Lungime segment (** (m) |
|---------------|----------------------------|---------------|----------------------------|-------------------------|
| 1 | 596.019,232 395.985,361 | 2 | 596.015,12 395.992,865 | 8.557 |
| 3 | 596.008,69 396.003,29 | 4 | 596.002,375 396.010,111 | 9.295 |
| 5 | 595.997,073 396.014,406 | 6 | 595.987,436 396.021,888 | 12.2 |
| 7 | 595.977,642 396.029,993 | 8 | 595.972,977 396.038,563 | 9.758 |
| 9 | 595.966,293 396.053,503 | 10 | 595.959,364 396.070,287 | 18.158 |

| Punct început | X / Y | Punct sfârșit | X / Y | Lungime segment (** (m) |
|---------------|----------------------------|---------------|----------------------------|-------------------------|
| 2 | 596.015,12 395.992,865 | 3 | 596.008,69 396.003,29 | 12.248 |
| 4 | 596.002,375 396.010,111 | 5 | 595.997,073 396.014,406 | 6.824 |
| 6 | 595.987,436 396.021,888 | 7 | 595.977,642 396.029,993 | 12.713 |
| 8 | 595.972,977 396.038,563 | 9 | 595.966,293 396.053,503 | 16.367 |
| 10 | 595.959,364 396.070,287 | 11 | 595.954,897 396.081,523 | 12.091 |

| Punct început | X / Y | Punct sfârşit | X / Y | Lungime segment (** (m) |
|---------------|----------------------------|---------------|----------------------------|-------------------------|
| 11 | 595.954,897 396.081,523 | 12 | 595.951,809 396.090,201 | 9.211 |
| 13 | 595.948,26 396.101,602 | 14 | 595.941,923 396.121,848 | 21.215 |
| 15 | 595.939,118 396.129,593 | 16 | 595.935,802 396.136,32 | 7.5 |
| 17 | 595.930,497 396.148,484 | 18 | 595.926,643 396.159,29 | 11.473 |
| 19 | 595.923,692 396.168,635 | 20 | 595.863,185 396.130,61 | 71.463 |
| 21 | 595.880,388 396.087,833 | 22 | 595.907,408 396.031,142 | 62.8 |
| 23 | 595.935,422 395.979,039 | 24 | 595.950,237 395.957,736 | 25.948 |

| Punct început | X / Y | Punct sfârşit | X / Y | Lungime segment (** (m) |
|---------------|----------------------------|---------------|----------------------------|-------------------------|
| 12 | 595.951,809 396.090,201 | 13 | 595.948,26 396.101,602 | 11.941 |
| 14 | 595.941,923 396.121,848 | 15 | 595.939,118 396.129,593 | 8.237 |
| 16 | 595.935,802 396.136,32 | 17 | 595.930,497 396.148,484 | 13.27 |
| 18 | 595.926,643 396.159,29 | 19 | 595.923,692 396.168,635 | 9.8 |
| 20 | 595.863,185 396.130,61 | 21 | 595.880,388 396.087,833 | 46.107 |
| 22 | 595.907,408 396.031,142 | 23 | 595.935,422 395.979,039 | 59.157 |
| 24 | 595.950,237 395.957,736 | 1 | 596.019,232 395.985,361 | 74.32 |

** Lungimile segmentelor sunt determinate în planul de proiecție Stereo 70 și sunt rotunjite la 1 milimetru.

*** Distanța dintre puncte este formată din segmente cumulate ce sunt mai mici decât valoarea 1 milimetru.

**DATE DESPRE IMOBILUL NR. 2974**

Oficiul de Cadastru și Publicitate Imobiliară PRAHOVA
Biroul de Cadastru și Publicitate Imobiliară Ploiești

A. Partea I. Descrierea imobilului

TEREN Necunoscut

Adresa: Loc. Valea Cucului, Jud. Prahova

| Nr. Crt | Nr cadastral Nr. topografic | Suprafața* (mp) | Observații / Referințe |
|---------|-----------------------------|-----------------|---|
| A1 | | 7.453 | Sector cadastral:12 Teren neimprejmuit; |

B. Partea II. Proprietari și acte

| Inscrieri privitoare la dreptul de proprietate și alte drepturi reale | | Referințe |
|---|---|-----------|
| / | | |
| Act Normativ nr. 7, din 13/03/1996 emis de PARLAMENTUL ROMANIEI; | | |
| B1 | Inscrierea provizorie, drept de PROPRIETATE, dobandit prin Lege, cota actuala 1/1 | A1 |
| 1) COMUNA IORDACHEANU, CIF:2845800, DOMENIU PUBLIC | | |

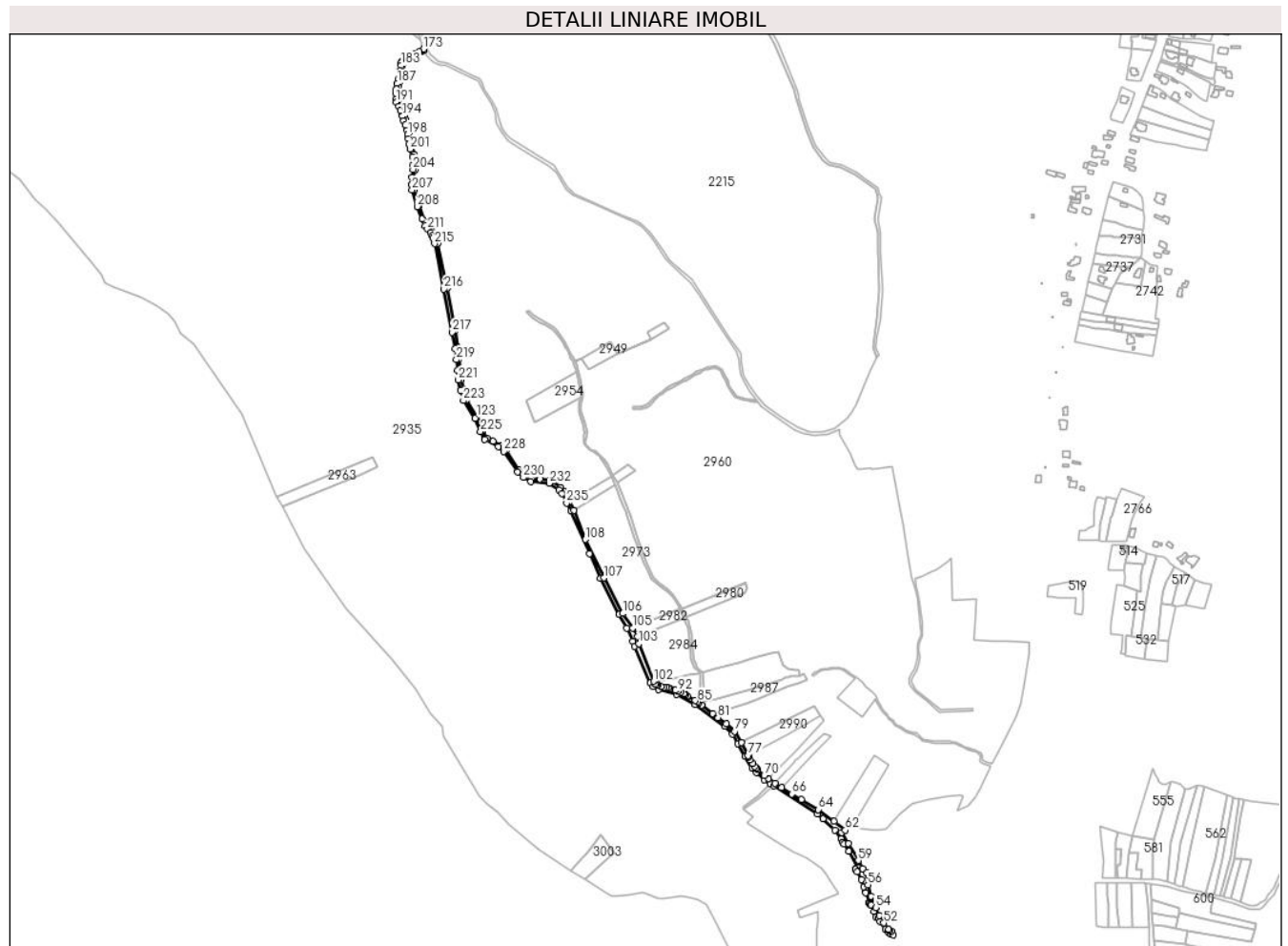
C. Partea III. SARCINI .

| Inscrieri privind dezmembramintele dreptului de proprietate, drepturi reale de garanție și sarcini | Referințe |
|--|-----------|
| NU SUNT | |

Teren

| | | |
|--------------|-----------------|------------------------|
| Nr cadastral | Suprafața (mp)* | Observații / Referințe |
| | 7.453 | |

* Suprafața este determinată în planul de proiecție Stereo 70.



Date referitoare la teren

| Crt | Categorie folosință | Intravilan | Suprafața (mp) | Tarla | Parcelă | Nr. topo | Observații / Referințe |
|-----|---------------------|------------|----------------|-------|---------|----------|------------------------|
| 1 | drum | DA | 1.413 | - | - | - | |
| 2 | drum | NU | 6.040 | - | - | - | |

Lungime Segmente

1) Valorile lungimilor segmentelor sunt obținute din proiecție în plan.

| Punct început | X / Y | Punct sfârșit | X / Y | Lungime segment | Punct început | X / Y | Punct sfârșit | X / Y | Lungime segment | Punct început | X / Y | Punct sfârșit | X / Y | Lungime segment |
|---------------|----------------------------|---------------|----------------------------|-----------------|---------------|----------------------------|---------------|----------------------------|-----------------|---------------|----------------------------|---------------|----------------------------|-----------------|
| 1 | 595.859,084 396.129,079 | 2 | 595.886,217 396.066,944 | 67.8 | 2 | 595.886,217 396.066,944 | 3 | 595.901,914 396.030,37 | 39.8 | 3 | 595.901,914 396.030,37 | 4 | 595.929,429 395.977,443 | 59.652 |
| 4 | 595.929,429 395.977,443 | 5 | 595.940,844 395.957,115 | 23.313 | 5 | 595.940,844 395.957,115 | 6 | 595.949,707 395.938,395 | 20.713 | 6 | 595.949,707 395.938,395 | 7 | 595.953,076 395.930,58 | 8.51 |
| 7 | 595.953,076 395.930,58 | 8 | 595.975,546 395.876,766 | 58.317 | 8 | 595.975,546 395.876,766 | 9 | 595.979,844 395.872,024 | 6.4 | 9 | 595.979,844 395.872,024 | 10 | 595.987,609 395.867,674 | 8.9 |
| 10 | 595.987,609 395.867,674 | 11 | 596.014,664 395.860,082 | 28.1 | 11 | 596.014,664 395.860,082 | 12 | 596.041,803 395.845,308 | 30.9 | 12 | 596.041,803 395.845,308 | 13 | 596.084,888 395.813,423 | 53.6 |
| 13 | 596.084,888 395.813,423 | 14 | 596.096,544 395.801,604 | 16.6 | 14 | 596.096,544 395.801,604 | 15 | 596.104,504 395.788,188 | 15.6 | 15 | 596.104,504 395.788,188 | 16 | 596.114,912 395.769,032 | 21.8 |

| Punct început | X / Y | Punct sfârşit | X / Y | Lungime segment | Punct început | X / Y | Punct sfârşit | X / Y | Lungime segment | Punct început | X / Y | Punct sfârşit | X / Y | Lungime segment |
|---------------|----------------------------|---------------|----------------------------|-----------------|---------------|----------------------------|---------------|----------------------------|-----------------|---------------|----------------------------|---------------|----------------------------|-----------------|
| 16 | 596.114,912 395.769,032 | 17 | 596.125,827 395.752,035 | 20.2 | 17 | 596.125,827 395.752,035 | 18 | 596.131,385 395.745,472 | 8.6 | 18 | 596.131,385 395.745,472 | 19 | 596.142,898 395.734,652 | 15.8 |
| 19 | 596.142,898 395.734,652 | 20 | 596.151,999 395.729,017 | 10.705 | 20 | 596.151,999 395.729,017 | 21 | 596.157,352 395.725,703 | 6.295 | 21 | 596.157,352 395.725,703 | 22 | 596.221,62 395.684,76 | 76.202 |
| 22 | 596.221,62 395.684,76 | 23 | 596.229,91 395.677,72 | 10.876 | 23 | 596.229,91 395.677,72 | 24 | 596.246,971 395.661,126 | 23.8 | 24 | 596.246,971 395.661,126 | 25 | 596.255,744 395.648,251 | 15.58 |
| 25 | 596.255,744 395.648,251 | 26 | 596.258,901 395.643,514 | 5.693 | 26 | 596.258,901 395.643,514 | 27 | 596.258,442 395.642,834 | 0.82 | 27 | 596.258,442 395.642,834 | 28 | 596.260,494 395.640,723 | 2.944 |
| 28 | 596.260,494 395.640,723 | 29 | 596.267,874 395.629,658 | 13.3 | 29 | 596.267,874 395.629,658 | 30 | 596.281,269 395.605,699 | 27.45 | 30 | 596.281,269 395.605,699 | 31 | 596.277,087 395.603,511 | 4.72 |
| 31 | 596.277,087 395.603,511 | 32 | 596.277,552 395.603,179 | 0.572 | 32 | 596.277,552 395.603,179 | 33 | 596.279,638 395.599,588 | 4.153 | 33 | 596.279,638 395.599,588 | 34 | 596.285,852 395.588,232 | 12.945 |
| 34 | 596.285,852 395.588,232 | 35 | 596.289,55 395.577,872 | 11.0 | 35 | 596.289,55 395.577,872 | 36 | 596.292,473 395.569,157 | 9.192 | 36 | 596.292,473 395.569,157 | 37 | 596.297,696 395.554,99 | 15.1 |
| 37 | 596.297,696 395.554,99 | 38 | 596.298,043 395.552,716 | 2.3 | 38 | 596.298,043 395.552,716 | 39 | 596.299,21 395.551,067 | 2.02 | 39 | 596.299,21 395.551,067 | 40 | 596.300,26 395.551,213 | 1.06 |
| 40 | 596.300,26 395.551,213 | 41 | 596.304,485 395.541,492 | 10.6 | 41 | 596.304,485 395.541,492 | 42 | 596.307,462 395.533,535 | 8.495 | 42 | 596.307,462 395.533,535 | 43 | 596.310,478 395.532,196 | 3.3 |
| 43 | 596.310,478 395.532,196 | 44 | 596.313,339 395.526,359 | 6.5 | 44 | 596.313,339 395.526,359 | 45 | 596.321,587 395.515,546 | 13.6 | 45 | 596.321,587 395.515,546 | 46 | 596.325,513 395.511,008 | 6.0 |
| 46 | 596.325,513 395.511,008 | 47 | 596.329,514 395.508,357 | 4.8 | 47 | 596.329,514 395.508,357 | 48 | 596.333,085 395.507,036 | 3.808 | 48 | 596.333,085 395.507,036 | 49 | 596.330,659 395.512,274 | 5.773 |
| 49 | 596.330,659 395.512,274 | 50 | 596.327,885 395.513,658 | 3.1 | 50 | 596.327,885 395.513,658 | 51 | 596.326,251 395.515,416 | 2.4 | 51 | 596.326,251 395.515,416 | 52 | 596.319,194 395.524,496 | 11.5 |
| 52 | 596.319,194 395.524,496 | 53 | 596.312,744 395.535,784 | 13.0 | 53 | 596.312,744 395.535,784 | 54 | 596.307,083 395.546,928 | 12.5 | 54 | 596.307,083 395.546,928 | 55 | 596.300,208 395.563,888 | 18.3 |
| 55 | 596.300,208 395.563,888 | 56 | 596.295,855 395.580,5 | 17.174 | 56 | 596.295,855 395.580,5 | 57 | 596.292,91 395.599,28 | 19.009 | 57 | 596.292,91 395.599,28 | 58 | 596.288,24 395.604,68 | 7.139 |
| 58 | 596.288,24 395.604,68 | 59 | 596.281,45 395.616,43 | 13.571 | 59 | 596.281,45 395.616,43 | 60 | 596.267,05 395.641,06 | 28.531 | 60 | 596.267,05 395.641,06 | 61 | 596.256,668 395.657,211 | 19.2 |
| 61 | 596.256,668 395.657,211 | 62 | 596.262,389 395.660,888 | 6.8 | 62 | 596.262,389 395.660,888 | 63 | 596.245,613 395.673,666 | 21.088 | 63 | 596.245,613 395.673,666 | 64 | 596.222,772 395.691,063 | 28.712 |
| 64 | 596.222,772 395.691,063 | 65 | 596.197,823 395.705,847 | 29.0 | 65 | 596.197,823 395.705,847 | 66 | 596.184,23 395.713,901 | 15.8 | 66 | 596.184,23 395.713,901 | 67 | 596.168,668 395.723,376 | 18.219 |
| 67 | 596.168,668 395.723,376 | 68 | 596.159,025 395.729,641 | 11.499 | 68 | 596.159,025 395.729,641 | 69 | 596.149,52 395.736,74 | 11.863 | 69 | 596.149,52 395.736,74 | 70 | 596.143,139 395.741,454 | 7.934 |
| 70 | 596.143,139 395.741,454 | 71 | 596.133,317 395.749,662 | 12.8 | 71 | 596.133,317 395.749,662 | 72 | 596.131,489 395.751,893 | 2.885 | 72 | 596.131,489 395.751,893 | 73 | 596.129,49 395.754,494 | 3.28 |
| 73 | 596.129,49 395.754,494 | 74 | 596.126,248 395.758,712 | 5.32 | 74 | 596.126,248 395.758,712 | 75 | 596.122,479 395.764,203 | 6.66 | 75 | 596.122,479 395.764,203 | 76 | 596.120,111 395.768,493 | 4.9 |
| 76 | 596.120,111 395.768,493 | 77 | 596.119,789 395.770,288 | 1.823 | 77 | 596.119,789 395.770,288 | 78 | 596.109,534 395.789,282 | 21.586 | 78 | 596.109,534 395.789,282 | 79 | 596.099,563 395.805,923 | 19.4 |
| 79 | 596.099,563 395.805,923 | 80 | 596.087,41 395.817,23 | 16.6 | 80 | 596.087,41 395.817,23 | 81 | 596.074,984 395.826,158 | 15.3 | 81 | 596.074,984 395.826,158 | 82 | 596.067,498 395.832,006 | 9.499 |
| 82 | 596.067,498 395.832,006 | 83 | 596.051,421 395.844,564 | 20.401 | 83 | 596.051,421 395.844,564 | 84 | 596.047,1 395.848,3 | 5.712 | 84 | 596.047,1 395.848,3 | 85 | 596.045,391 395.849,34 | 2.0 |
| 85 | 596.045,391 395.849,34 | 86 | 596.041,358 395.851,794 | 4.722 | 86 | 596.041,358 395.851,794 | 87 | 596.030,503 395.857,788 | 12.4 | 87 | 596.030,503 395.857,788 | 88 | 596.027,789 395.859,286 | 3.1 |
| 88 | 596.027,789 395.859,286 | 89 | 596.026,084 395.860,83 | 2.3 | 89 | 596.026,084 395.860,83 | 90 | 596.024,786 395.861,583 | 1.5 | 90 | 596.024,786 395.861,583 | 91 | 596.020,648 395.863,4 | 4.52 |
| 91 | 596.020,648 395.863,4 | 92 | 596.016,152 395.865,081 | 4.8 | 92 | 596.016,152 395.865,081 | 93 | 596.012,686 395.866,376 | 3.7 | 93 | 596.012,686 395.866,376 | 94 | 596.004,293 395.869,513 | 8.96 |
| 94 | 596.004,293 395.869,513 | 95 | 596.001,653 395.870,248 | 2.74 | 95 | 596.001,653 395.870,248 | 96 | 595.999,375 395.870,684 | 2.32 | 96 | 595.999,375 395.870,684 | 97 | 595.996,052 395.871,111 | 3.35 |
| 97 | 595.996,052 395.871,111 | 98 | 595.991,533 395.871,97 | 4.6 | 98 | 595.991,533 395.871,97 | 99 | 595.987,308 395.873,519 | 4.5 | 99 | 595.987,308 395.873,519 | 100 | 595.985,148 395.874,31 | 2.3 |
| 100 | 595.985,148 395.874,31 | 101 | 595.983,064 395.875,69 | 2.5 | 101 | 595.983,064 395.875,69 | 102 | 595.980,518 395.879,28 | 4.4 | 102 | 595.980,518 395.879,28 | 103 | 595.959,18 395.934,775 | 59.457 |
| 103 | 595.959,18 395.934,775 | 104 | 595.957,027 395.945,374 | 10.815 | 104 | 595.957,027 395.945,374 | 105 | 595.950,237 395.957,736 | 14.104 | 105 | 595.950,237 395.957,736 | 106 | 595.935,422 395.979,039 | 25.948 |
| 106 | 595.935,422 395.979,039 | 107 | 595.907,408 396.031,142 | 59.157 | 107 | 595.907,408 396.031,142 | 108 | 595.880,388 396.087,833 | 62.8 | 108 | 595.880,388 396.087,833 | 109 | 595.863,185 396.130,61 | 46.107 |
| 109 | 595.863,185 396.130,61 | 110 | 595.856,881 396.143,152 | 14.037 | 110 | 595.856,881 396.143,152 | 111 | 595.849,74 396.157,358 | 15.9 | 111 | 595.849,74 396.157,358 | 112 | 595.843,792 396.164,245 | 9.1 |
| 112 | 595.843,792 396.164,245 | 113 | 595.828,08 396.174,568 | 18.8 | 113 | 595.828,08 396.174,568 | 114 | 595.813,617 396.176,564 | 14.6 | 114 | 595.813,617 396.176,564 | 115 | 595.800,748 396.177,459 | 12.9 |

| Punct început | X / Y | Punct sfârşit | X / Y | Lungime segment | Punct început | X / Y | Punct sfârşit | X / Y | Lungime segment | Punct început | X / Y | Punct sfârşit | X / Y | Lungime segment |
|---------------|----------------------------|---------------|----------------------------|-----------------|---------------|----------------------------|---------------|----------------------------|-----------------|---------------|----------------------------|---------------|----------------------------|-----------------|
| 115 | 595.800,748 396.177,459 | 116 | 595.790,188 396.182,723 | 11.8 | 116 | 595.790,188 396.182,723 | 117 | 595.783,574 396.189,262 | 9.3 | 117 | 595.783,574 396.189,262 | 118 | 595.763,447 396.218,868 | 35.8 |
| 118 | 595.763,447 396.218,868 | 119 | 595.756,505 396.225,786 | 9.8 | 119 | 595.756,505 396.225,786 | 120 | 595.744,301 396.231,788 | 13.6 | 120 | 595.744,301 396.231,788 | 121 | 595.735,866 396.235,937 | 9.4 |
| 121 | 595.735,866 396.235,937 | 122 | 595.728,956 396.247,882 | 13.8 | 122 | 595.728,956 396.247,882 | 123 | 595.720,765 396.267,001 | 20.8 | 123 | 595.720,765 396.267,001 | 124 | 595.705,308 396.292,863 | 30.129 |
| 124 | 595.705,308 396.292,863 | 125 | 595.703,051 396.298,725 | 6.281 | 125 | 595.703,051 396.298,725 | 126 | 595.700,911 396.307,836 | 9.359 | 126 | 595.700,911 396.307,836 | 127 | 595.697,826 396.322,138 | 14.632 |
| 127 | 595.697,826 396.322,138 | 128 | 595.696,005 396.337,364 | 15.334 | 128 | 595.696,005 396.337,364 | 129 | 595.694,5 396.352,821 | 15.53 | 129 | 595.694,5 396.352,821 | 130 | 595.692,624 396.370,185 | 17.465 |
| 130 | 595.692,624 396.370,185 | 131 | 595.688,504 396.393,942 | 24.112 | 131 | 595.688,504 396.393,942 | 132 | 595.677,642 396.456,599 | 63.592 | 132 | 595.677,642 396.456,599 | 133 | 595.663,107 396.522,741 | 67.72 |
| 133 | 595.663,107 396.522,741 | 134 | 595.660,076 396.531,089 | 8.881 | 134 | 595.660,076 396.531,089 | 135 | 595.655,386 396.539,022 | 9.216 | 135 | 595.655,386 396.539,022 | 136 | 595.649,853 396.546,782 | 9.53 |
| 136 | 595.649,853 396.546,782 | 137 | 595.644,047 396.556,255 | 11.111 | 137 | 595.644,047 396.556,255 | 138 | 595.636,097 396.577,793 | 22.958 | 138 | 595.636,097 396.577,793 | 139 | 595.633,536 396.584,244 | 6.941 |
| 139 | 595.633,536 396.584,244 | 140 | 595.628,478 396.601,046 | 17.547 | 140 | 595.628,478 396.601,046 | 141 | 595.627,543 396.606,247 | 5.284 | 141 | 595.627,543 396.606,247 | 142 | 595.627,437 396.610,838 | 4.592 |
| 142 | 595.627,437 396.610,838 | 143 | 595.627,642 396.617,84 | 7.005 | 143 | 595.627,642 396.617,84 | 144 | 595.629,577 396.630,073 | 12.385 | 144 | 595.629,577 396.630,073 | 145 | 595.629,714 396.637,65 | 7.579 |
| 145 | 595.629,714 396.637,65 | 146 | 595.628,382 396.653,399 | 15.805 | 146 | 595.628,382 396.653,399 | 147 | 595.624,045 396.668,53 | 15.74 | 147 | 595.624,045 396.668,53 | 148 | 595.623,544 396.672,232 | 3.736 |
| 148 | 595.623,544 396.672,232 | 149 | 595.621,957 396.685,944 | 13.803 | 149 | 595.621,957 396.685,944 | 150 | 595.619,797 396.695,71 | 10.003 | 150 | 595.619,797 396.695,71 | 151 | 595.616,12 396.704,45 | 9.481 |
| 151 | 595.616,12 396.704,45 | 152 | 595.614,09 396.710,547 | 6.427 | 152 | 595.614,09 396.710,547 | 153 | 595.612,789 396.714,827 | 4.473 | 153 | 595.612,789 396.714,827 | 154 | 595.611,33 396.717,936 | 3.434 |
| 154 | 595.611,33 396.717,936 | 155 | 595.609,886 396.722,063 | 4.373 | 155 | 595.609,886 396.722,063 | 156 | 595.606,767 396.728,941 | 7.552 | 156 | 595.606,767 396.728,941 | 157 | 595.605,444 396.733,648 | 4.89 |
| 157 | 595.605,444 396.733,648 | 158 | 595.604,768 396.740,252 | 6.638 | 158 | 595.604,768 396.740,252 | 159 | 595.605,013 396.745,963 | 5.716 | 159 | 595.605,013 396.745,963 | 160 | 595.606,049 396.753,622 | 7.729 |
| 160 | 595.606,049 396.753,622 | 161 | 595.607,824 396.759,743 | 6.373 | 161 | 595.607,824 396.759,743 | 162 | 595.609,006 396.766,899 | 7.253 | 162 | 595.609,006 396.766,899 | 163 | 595.610,234 396.775,541 | 8.728 |
| 163 | 595.610,234 396.775,541 | 164 | 595.611,453 396.783,938 | 8.486 | 164 | 595.611,453 396.783,938 | 165 | 595.611,807 396.787,638 | 3.716 | 165 | 595.611,807 396.787,638 | 166 | 595.613,787 396.789,104 | 2.463 |
| 166 | 595.613,787 396.789,104 | 167 | 595.616,477 396.790,436 | 3.002 | 167 | 595.616,477 396.790,436 | 168 | 595.621,013 396.793,753 | 5.619 | 168 | 595.621,013 396.793,753 | 169 | 595.627,582 396.797,311 | 7.47 |
| 169 | 595.627,582 396.797,311 | 170 | 595.633,698 396.800,076 | 6.713 | 170 | 595.633,698 396.800,076 | 171 | 595.639,383 396.803,492 | 6.632 | 171 | 595.639,383 396.803,492 | 172 | 595.643,064 396.805,866 | 4.38 |
| 172 | 595.643,064 396.805,866 | 173 | 595.642,105 396.807,6 | 1.982 | 173 | 595.642,105 396.807,6 | 174 | 595.636,107 396.803,708 | 7.15 | 174 | 595.636,107 396.803,708 | 175 | 595.629,116 396.799,94 | 7.942 |
| 175 | 595.629,116 396.799,94 | 176 | 595.621,95 396.796,47 | 7.962 | 176 | 595.621,95 396.796,47 | 177 | 595.617,122 396.793,403 | 5.719 | 177 | 595.617,122 396.793,403 | 178 | 595.614,967 396.791,769 | 2.704 |
| 178 | 595.614,967 396.791,769 | 179 | 595.613,127 396.790,9 | 2.035 | 179 | 595.613,127 396.790,9 | 180 | 595.611,446 396.790,163 | 1.835 | 180 | 595.611,446 396.790,163 | 181 | 595.610,285 396.789,288 | 1.454 |
| 181 | 595.610,285 396.789,288 | 182 | 595.609,762 396.787,937 | 1.448 | 182 | 595.609,762 396.787,937 | 183 | 595.609,271 396.783,536 | 4.428 | 183 | 595.609,271 396.783,536 | 184 | 595.607,508 396.775,732 | 8.001 |
| 184 | 595.607,508 396.775,732 | 185 | 595.606,32 396.768,474 | 7.355 | 185 | 595.606,32 396.768,474 | 186 | 595.605,27 396.763,14 | 5.436 | 186 | 595.605,27 396.763,14 | 187 | 595.603,555 396.757,298 | 6.088 |
| 187 | 595.603,555 396.757,298 | 188 | 595.602,047 396.748,929 | 8.504 | 188 | 595.602,047 396.748,929 | 189 | 595.601,387 396.743,291 | 5.677 | 189 | 595.601,387 396.743,291 | 190 | 595.601,314 396.734,531 | 8.761 |
| 190 | 595.601,314 396.734,531 | 191 | 595.601,93 396.730,172 | 4.402 | 191 | 595.601,93 396.730,172 | 192 | 595.606,145 396.723,713 | 7.713 | 192 | 595.606,145 396.723,713 | 193 | 595.608,562 396.717,1 | 7.041 |
| 193 | 595.608,562 396.717,1 | 194 | 595.611,53 396.709,309 | 8.337 | 194 | 595.611,53 396.709,309 | 195 | 595.612,62 396.702,75 | 6.65 | 195 | 595.612,62 396.702,75 | 196 | 595.615,497 396.695,81 | 7.512 |
| 196 | 595.615,497 396.695,81 | 197 | 595.618,201 396.688,576 | 7.723 | 197 | 595.618,201 396.688,576 | 198 | 595.619,305 396.682,341 | 6.332 | 198 | 595.619,305 396.682,341 | 199 | 595.619,878 396.676,135 | 6.233 |
| 199 | 595.619,878 396.676,135 | 200 | 595.621,027 396.668,406 | 7.814 | 200 | 595.621,027 396.668,406 | 201 | 595.622,887 396.661,017 | 7.619 | 201 | 595.622,887 396.661,017 | 202 | 595.625,914 396.648,989 | 12.403 |
| 202 | 595.625,914 396.648,989 | 203 | 595.626,989 396.638,361 | 10.682 | 203 | 595.626,989 396.638,361 | 204 | 595.626,9 396.631,202 | 7.159 | 204 | 595.626,9 396.631,202 | 205 | 595.625,635 396.619,529 | 11.742 |
| 205 | 595.625,635 396.619,529 | 206 | 595.624,822 396.608,713 | 10.846 | 206 | 595.624,822 396.608,713 | 207 | 595.625,534 396.600,889 | 7.857 | 207 | 595.625,534 396.600,889 | 208 | 595.633,558 396.576,56 | 25.617 |
| 208 | 595.633,558 396.576,56 | 209 | 595.639,935 396.558,17 | 19.465 | 209 | 595.639,935 396.558,17 | 210 | 595.644,459 396.548,318 | 10.841 | 210 | 595.644,459 396.548,318 | 211 | 595.648,065 396.543,235 | 6.232 |
| 211 | 595.648,065 396.543,235 | 212 | 595.652,763 396.537,924 | 7.091 | 212 | 595.652,763 396.537,924 | 213 | 595.655,08 396.533,973 | 4.58 | 213 | 595.655,08 396.533,973 | 214 | 595.656,298 396.530,196 | 3.969 |

| Punct început | X / Y | Punct sfârșit | X / Y | Lungime segment | Punct început | X / Y | Punct sfârșit | X / Y | Lungime segment | Punct început | X / Y | Punct sfârșit | X / Y | Lungime segment |
|---------------|----------------------------|---------------|----------------------------|-----------------|---------------|----------------------------|---------------|----------------------------|-----------------|---------------|----------------------------|---------------|----------------------------|-----------------|
| 214 | 595.656,298 396.530,196 | 215 | 595.658,519 396.522,005 | 8.486 | 215 | 595.658,519 396.522,005 | 216 | 595.672,006 396.455,313 | 68.043 | 216 | 595.672,006 396.455,313 | 217 | 595.683,985 396.391,9 | 64.534 |
| 217 | 595.683,985 396.391,9 | 218 | 595.688,547 396.367,949 | 24.382 | 218 | 595.688,547 396.367,949 | 219 | 595.690,595 396.351,677 | 16.4 | 219 | 595.690,595 396.351,677 | 220 | 595.691,984 396.336,19 | 15.549 |
| 220 | 595.691,984 396.336,19 | 221 | 595.693,342 396.321,841 | 14.413 | 221 | 595.693,342 396.321,841 | 222 | 595.696,972 396.306,647 | 15.622 | 222 | 595.696,972 396.306,647 | 223 | 595.700,892 396.291,768 | 15.386 |
| 223 | 595.700,892 396.291,768 | 224 | 595.718,331 396.265,611 | 31.437 | 224 | 595.718,331 396.265,611 | 225 | 595.726,295 396.245,964 | 21.2 | 225 | 595.726,295 396.245,964 | 226 | 595.732,318 396.234,218 | 13.2 |
| 226 | 595.732,318 396.234,218 | 227 | 595.752,081 396.223,674 | 22.4 | 227 | 595.752,081 396.223,674 | 228 | 595.760,066 396.217,011 | 10.4 | 228 | 595.760,066 396.217,011 | 229 | 595.780,685 396.186,772 | 36.6 |
| 229 | 595.780,685 396.186,772 | 230 | 595.789,208 396.178,61 | 11.8 | 230 | 595.789,208 396.178,61 | 231 | 595.800,1 396.173,114 | 12.2 | 231 | 595.800,1 396.173,114 | 232 | 595.827,155 396.170,309 | 27.2 |
| 232 | 595.827,155 396.170,309 | 233 | 595.841,088 396.160,57 | 17.0 | 233 | 595.841,088 396.160,57 | 234 | 595.845,668 396.155,014 | 7.2 | 234 | 595.845,668 396.155,014 | 235 | 595.852,744 396.141,336 | 15.4 |
| 235 | 595.852,744 396.141,336 | 1 | 595.859,084 396.129,079 | 13.8 | | | | | | | | | | |

** Lungimile segmentelor sunt determinate în planul de proiecție Stereo 70 și sunt rotunjite la 1 milimetru.

*** Distanța dintre puncte este formată din segmente cumulate ce sunt mai mici decât valoarea 1 milimetru.

**DATE DESPRE IMOBILUL NR. 2975**

Oficiul de Cadastru și Publicitate Imobiliară PRAHOVA
Biroul de Cadastru și Publicitate Imobiliară Ploiești

A. Partea I. Descrierea imobilului

TEREN Intravilan

Adresa: Loc. Valea Cucului, Nr. 286, Jud. Prahova

| Nr. Crt | Nr cadastral Nr. topografic | Suprafața* (mp) | Observații / Referințe |
|---------|-----------------------------|-----------------|---------------------------------------|
| A1 | 21181 | 1.000 | Sector cadastral:12 Teren imprejmuit; |

Construcții

| Crt | Nr cadastral Nr. topografic | Adresa | Observații / Referințe |
|------|-----------------------------|---|--|
| A1.1 | 21181-C1 | Loc. Valea Cucului, Nr. 286, Jud. Prahova | Nr. niveluri:1; S. construita la sol:92 mp; LOCUINTA |

B. Partea II. Proprietari și acte

| Inscrieri privitoare la dreptul de proprietate și alte drepturi reale | | Referințe |
|--|--|-----------|
| 95526 / 23/10/2018 | | |
| Act Notarial nr. 2692, din 22/10/2018 emis de NP David Cristian Emanuel; | | |
| B1 | Se infiinteaza cartea funciara 21181 a imobilului cu numarul cadastral 21181/lordacheanu, rezultat din dezmembrarea imobilului cu numarul cadastral 21172 in scris in cartea funciara 21172; | A1 |
| / | | |
| Act Administrativ nr. 3477, din 14/05/2024 emis de PRIMARIA COMUNEI IORDACHEANU; | | |
| B3 | Intabulare, drept de PROPRIETATE, dobandit prin Construire, cota actuala 1/1 1) PAUN ADRIAN | A1.1 |
| 95536 / 23/10/2018 | | |
| Act Notarial nr. 2693, din 22/10/2018 emis de NP David Cristian Emanuel; | | |
| B4 | Intabulare, drept de PROPRIETATEdonatie, dobandit prin Conventie, cota actuala 1/1 1) PAUN ADRIAN | A1 |

C. Partea III. SARCINI .

| Inscrieri privind dezmembramintele dreptului de proprietate, drepturi reale de garanție și sarcini | Referințe |
|--|-----------|
| NU SUNT | |

Anexa Nr. 1 La Partea I

Teren

| Nr cadastral | Suprafața (mp)* | Observații / Referințe |
|--------------|-----------------|------------------------|
| 21181 | 1.000 | |

* Suprafața este determinată în planul de proiecție Stereo 70.



Date referitoare la teren

| Crt | Categorie folosință | Intravilan | Suprafața (mp) | Tarla | Parcelă | Nr. topo | Observații / Referințe |
|-----|---------------------|------------|----------------|-------|---------|----------|------------------------|
| 1 | curți constructii | DA | 353 | 15 | 672 | - | |
| 2 | arabil | DA | 475 | 15 | 673 | - | |
| 3 | vie | DA | 172 | 15 | 674 | - | |

Date referitoare la construcții

| Crt | Număr | Destinație construcție | Supraf. (mp) | Situație juridică | Observații / Referințe |
|------|----------|--------------------------------------|--------------|-------------------|--|
| A1.1 | 21181-C1 | construcții industriale și edilitare | 92 | Cu acte | Nr. niveluri:1; S. construita la sol:92 mp; LOCUINTA |

Lungime Segmente

1) Valorile lungimilor segmentelor sunt obținute din proiecție în plan.

| Punct început | X / Y | Punct sfârșit | X / Y | Lungime segment (** (m) |
|---------------|----------------------------|---------------|----------------------------|-------------------------|
| 1 | 596.462,805 396.045,12 | 2 | 596.469,276 396.045,087 | 6.471 |
| 2 | 596.469,276 396.045,087 | 3 | 596.478,087 396.045,033 | 8.811 |

| Punct început | X / Y | Punct sfârşit | X / Y | Lungime segment (** (m) |
|---------------|----------------------------|---------------|----------------------------|-------------------------|
| 3 | 596.478,087 396.045,033 | 4 | 596.490,645 396.044,95 | 12.558 |
| 4 | 596.490,645 396.044,95 | 5 | 596.499,857 396.044,756 | 9.214 |
| 5 | 596.499,857 396.044,756 | 6 | 596.502,701 396.044,62 | 2.847 |
| 6 | 596.502,701 396.044,62 | 7 | 596.521,515 396.044,62 | 18.814 |
| 7 | 596.521,515 396.044,62 | 8 | 596.529,061 396.044,666 | 7.546 |
| 8 | 596.529,061 396.044,666 | 9 | 596.532,834 396.044,797 | 3.775 |
| 9 | 596.532,834 396.044,797 | 10 | 596.543,772 396.044,619 | 10.939 |
| 10 | 596.543,772 396.044,619 | 11 | 596.549,966 396.044,212 | 6.207 |
| 11 | 596.549,966 396.044,212 | 12 | 596.550,454 396.048,57 | 4.385 |
| 12 | 596.550,454 396.048,57 | 13 | 596.551,398 396.055,622 | 7.115 |
| 13 | 596.551,398 396.055,622 | 14 | 596.519,047 396.056,096 | 32.354 |
| 14 | 596.519,047 396.056,096 | 15 | 596.477,861 396.056,531 | 41.188 |
| 15 | 596.477,861 396.056,531 | 16 | 596.463,174 396.056,515 | 14.688 |
| 16 | 596.463,174 396.056,515 | 1 | 596.462,805 396.045,12 | 11.4 |

** Lungimile segmentelor sunt determinate în planul de proiecţie Stereo 70 şi sunt rotunjite la 1 milimetru.

*** Distanţa dintre puncte este formată din segmente cumulate ce sunt mai mici decât valoarea 1 milimetru.

**DATE DESPRE IMOBILUL NR. 2976**

Oficiul de Cadastru și Publicitate Imobiliară PRAHOVA
Biroul de Cadastru și Publicitate Imobiliară Ploiești

A. Partea I. Descrierea imobilului

TEREN Intravilan

Adresa: Loc. Valea Cucului, Jud. Prahova

| Nr. Crt | Nr cadastral Nr. topografic | Suprafața* (mp) | Observații / Referințe |
|---------|-----------------------------|-----------------|---------------------------------------|
| A1 | | 2.122 | Sector cadastral:12 Teren imprejmuit; |

B. Partea II. Proprietari și acte

| Inscrieri privitoare la dreptul de proprietate și alte drepturi reale | | Referințe |
|--|---|-----------|
| / | | |
| Act Normativ nr. 7, din 13/03/1996 emis de PARLAMENTUL ROMANIEI (ART. 13); | | |
| B1 | Inscrierea posesiei, drept de PROPRIETATE, dobandit prin Lege, cota actuala 1/1 1) NEIDENTIFICAT NEIDENTIFICAT | A1 |
| B2 | SE NOTEAZA MENTIUNEA DE PROPRIETAR NEIDENTIFICAT | A1 |

C. Partea III. SARCINI .

| Inscrieri privind dezmembramintele dreptului de proprietate, drepturi reale de garanție și sarcini | Referințe |
|--|-----------|
| NU SUNT | |

Anexa Nr. 1 La Partea I

Teren

| Nr cadastral | Suprafața (mp)* | Observații / Referințe |
|--------------|-----------------|------------------------|
| | 2.122 | |

* Suprafața este determinată în planul de proiecție Stereo 70.



Date referitoare la teren

| Crt | Categorie folosință | Intravilan | Suprafața (mp) | Tarla | Parcelă | Nr. topo | Observații / Referințe |
|-----|---------------------|------------|----------------|-------|---------|----------|------------------------|
| 1 | arabil | DA | 2.122 | 15 | 676,677 | - | |

Lungime Segmente

1) Valorile lungimilor segmentelor sunt obținute din proiecție în plan.

| Punct început | X / Y | Punct sfârșit | X / Y | Lungime segment (** (m) |
|---------------|----------------------------|---------------|----------------------------|-------------------------|
| 1 | 596.511,688 396.035,136 | 2 | 596.548,478 396.033,968 | 36.809 |
| 3 | 596.549,966 396.044,212 | 4 | 596.543,772 396.044,619 | 6.207 |
| 5 | 596.532,834 396.044,797 | 6 | 596.529,061 396.044,666 | 3.775 |
| 7 | 596.521,515 396.044,62 | 8 | 596.502,701 396.044,62 | 18.814 |
| 9 | 596.499,857 396.044,756 | 10 | 596.490,645 396.044,95 | 9.214 |

| Punct început | X / Y | Punct sfârșit | X / Y | Lungime segment (** (m) |
|---------------|----------------------------|---------------|----------------------------|-------------------------|
| 2 | 596.548,478 396.033,968 | 3 | 596.549,966 396.044,212 | 10.351 |
| 4 | 596.543,772 396.044,619 | 5 | 596.532,834 396.044,797 | 10.939 |
| 6 | 596.529,061 396.044,666 | 7 | 596.521,515 396.044,62 | 7.546 |
| 8 | 596.502,701 396.044,62 | 9 | 596.499,857 396.044,756 | 2.847 |
| 10 | 596.490,645 396.044,95 | 11 | 596.478,087 396.045,033 | 12.558 |

| Punct început | X / Y | Punct sfârșit | X / Y | Lungime segment (** (m) |
|---------------|----------------------------|---------------|----------------------------|-------------------------|
| 11 | 596.478,087 396.045,033 | 12 | 596.469,276 396.045,087 | 8.811 |
| 13 | 596.462,805 396.045,12 | 14 | 596.459,963 396.045,135 | 2.842 |
| 15 | 596.449,453 396.045,052 | 16 | 596.443,889 396.045,244 | 5.567 |
| 17 | 596.444,821 396.020,828 | 18 | 596.457,266 396.019,264 | 12.543 |
| 19 | 596.476,952 396.018,521 | 20 | 596.498,746 396.018,021 | 21.8 |
| 21 | 596.509,151 396.018,044 | 1 | 596.511,688 396.035,136 | 17.279 |

| Punct început | X / Y | Punct sfârșit | X / Y | Lungime segment (** (m) |
|---------------|----------------------------|---------------|----------------------------|-------------------------|
| 12 | 596.469,276 396.045,087 | 13 | 596.462,805 396.045,12 | 6.471 |
| 14 | 596.459,963 396.045,135 | 15 | 596.449,453 396.045,052 | 10.51 |
| 16 | 596.443,889 396.045,244 | 17 | 596.444,821 396.020,828 | 24.434 |
| 18 | 596.457,266 396.019,264 | 19 | 596.476,952 396.018,521 | 19.7 |
| 20 | 596.498,746 396.018,021 | 21 | 596.509,151 396.018,044 | 10.405 |

** Lungimile segmentelor sunt determinate în planul de proiecție Stereo 70 și sunt rotunjite la 1 milimetru.

*** Distanța dintre puncte este formată din segmente cumulate ce sunt mai mici decât valoarea 1 milimetru.

**DATE DESPRE IMOBILUL NR. 2977**

Oficiul de Cadastru și Publicitate Imobiliară PRAHOVA
Biroul de Cadastru și Publicitate Imobiliară Ploiești

A. Partea I. Descrierea imobilului

TEREN Necunoscut

Adresa: Loc. Valea Cucului, Jud. Prahova

| Nr. Crt | Nr cadastral Nr. topografic | Suprafața* (mp) | Observații / Referințe |
|---------|-----------------------------|-----------------|---------------------------------------|
| A1 | 21689 | 1.874 | Sector cadastral:12 Teren imprejmuit; |

B. Partea II. Proprietari și acte

| Inscrieri privitoare la dreptul de proprietate și alte drepturi reale | | Referințe |
|---|--|-----------|
| 56382 / 28/04/2022 | | |
| Act Notarial nr. 1256, din 26/04/2022 emis de NP Minea Octavian (act administrativ nr 54881 din 21.04.2022, emis de OCPI Prahova;act administrativ nr 3123 din 19.04.2022, emis de Primaria Comunei Iordacheanu); | | |
| B2 | se respinge cererea privind actualizare informatii, intrucat documentatia tehnica nu a fost avizata | A1 |
| 131148 / 14/10/2022 | | |
| Act Notarial nr. 2994, din 12/10/2022 emis de NP Minea Octavian; | | |
| B3 | Intabulare, drept de PROPRIETATEcumparare ca bun comun, dobandit prin Conventie, cota actuala 1/1 1) RADU NICOLAE 2) RADU GABRIELA | A1 |

C. Partea III. SARCINI

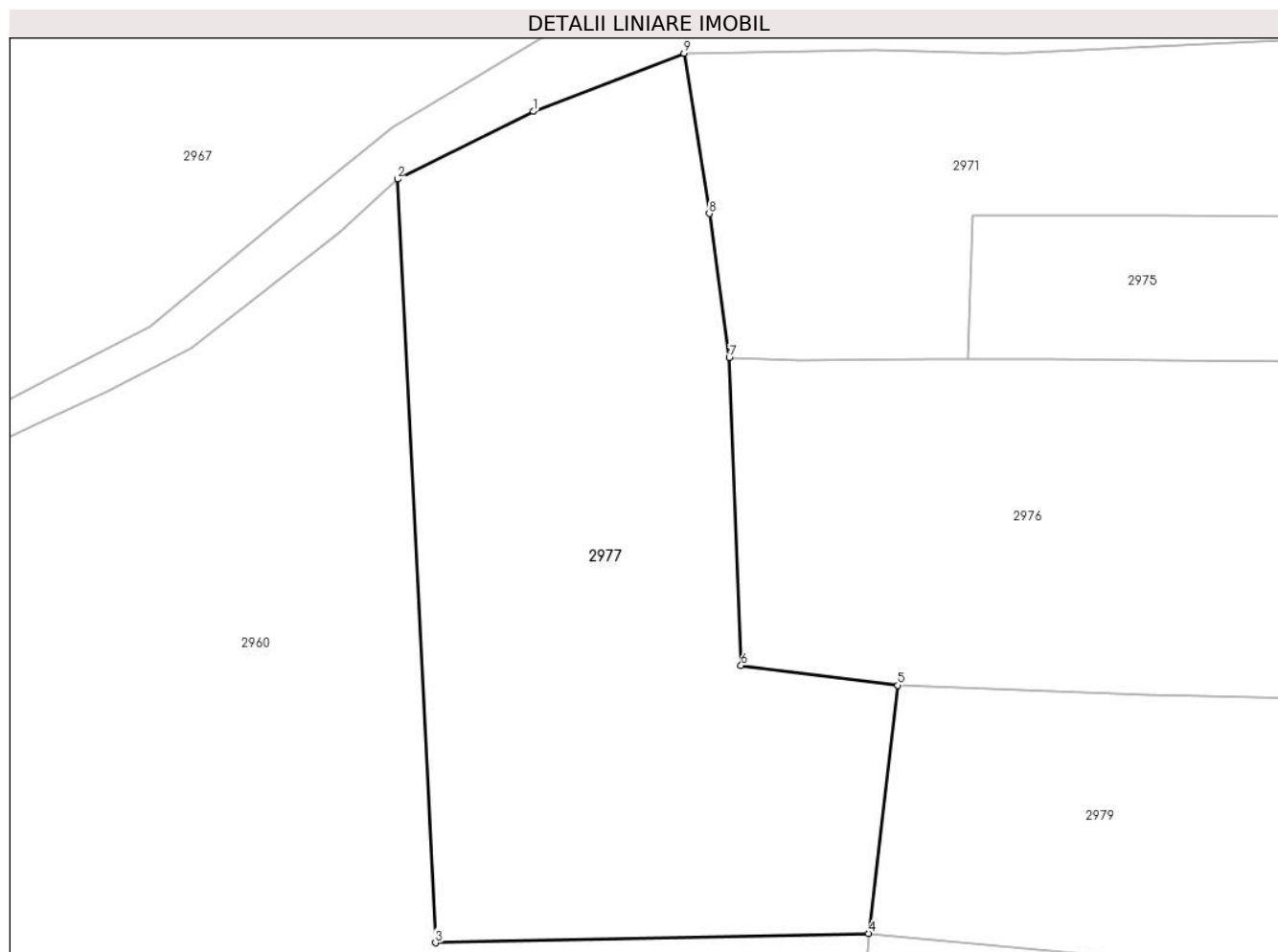
| Inscrieri privind dezmembramintele dreptului de proprietate, drepturi reale de garanție și sarcini | | Referințe |
|--|---|-----------|
| 38097 / 17/03/2022 | | |
| Hotarare Judecatoreasca nr. 9275, din 16/11/2016 emis de JUDECATORIA PLOIESTI; | | |
| C3 | se radiaza dreptul de ipoteca legala, reprezentand sulta, inscrisa sub C1, C2 prin incheierea nr. 5247/2022 | A1 |

Anexa Nr. 1 La Partea I

Teren

| Nr cadastral | Suprafața (mp)* | Observații / Referințe |
|--------------|-----------------|------------------------|
| 21689 | 1.874 | |

* Suprafața este determinată în planul de proiecție Stereo 70.



Date referitoare la teren

| Crt | Categorie folosință | Intravilan | Suprafața (mp) | Tarla | Parcelă | Nr. topo | Observații / Referințe |
|-----|---------------------|------------|----------------|-------|---------|----------|------------------------|
| 1 | arabil | NU | 1.812 | 31 | 863/7 | - | |
| 2 | arabil | DA | 62 | 31 | 863/7 | - | |

Lungime Segmente

1) Valorile lungimilor segmentelor sunt obținute din proiecție în plan.

| Punct început | X / Y | Punct sfârșit | X / Y | Lungime segment (** (m) |
|---------------|----------------------------|---------------|----------------------------|-------------------------|
| 1 | 596.428,349 396.064,741 | 2 | 596.417,567 396.059,389 | 12.037 |
| 2 | 596.417,567 396.059,389 | 3 | 596.420,587 395.998,86 | 60.604 |
| 3 | 596.420,587 395.998,86 | 4 | 596.454,929 395.999,592 | 34.35 |
| 4 | 596.454,929 395.999,592 | 5 | 596.457,266 396.019,264 | 19.81 |

| Punct început | X / Y | Punct sfârșit | X / Y | Lungime segment (** (m) |
|---------------|----------------------------|---------------|----------------------------|-------------------------|
| 5 | 596.457,266 396.019,264 | 6 | 596.444,821 396.020,828 | 12.543 |
| 6 | 596.444,821 396.020,828 | 7 | 596.443,889 396.045,244 | 24.434 |
| 7 | 596.443,889 396.045,244 | 8 | 596.442,299 396.056,65 | 11.516 |
| 8 | 596.442,299 396.056,65 | 9 | 596.440,293 396.069,361 | 12.868 |
| 9 | 596.440,293 396.069,361 | 1 | 596.428,349 396.064,741 | 12.806 |

** Lungimile segmentelor sunt determinate în planul de proiecție Stereo 70 și sunt rotunjite la 1 milimetru.

*** Distanța dintre puncte este formată din segmente cumulate ce sunt mai mici decât valoarea 1 milimetru.

**DATE DESPRE IMOBILUL NR. 2978**

Oficiul de Cadastru și Publicitate Imobiliară PRAHOVA
Biroul de Cadastru și Publicitate Imobiliară Ploiești

A. Partea I. Descrierea imobilului

TEREN Intravilan

Adresa: Loc. Valea Cucului, Nr. 288, Jud. Prahova

| Nr. Crt | Nr cadastral Nr. topografic | Suprafața* (mp) | Observații / Referințe |
|---------|-----------------------------|-----------------|---------------------------------------|
| A1 | 21204 | 625 | Sector cadastral:12 Teren imprejmuit; |

Construcții

| Crt | Nr cadastral Nr. topografic | Adresa | Observații / Referințe |
|------|-----------------------------|---|--|
| A1.1 | 21204-C1 | Loc. Valea Cucului, Nr. 288, Jud. Prahova | Nr. niveluri:1; S. construita la sol:97 mp; S. construita desfasurata:117 mp; LOCUINTA |

B. Partea II. Proprietari și acte

| Inscrieri privitoare la dreptul de proprietate și alte drepturi reale | | Referințe |
|--|--|-----------|
| 680 / 07/01/2019 | | |
| Act Normativ nr. 1398, din 08/07/1996 emis de Notar Public Lupu Maria-Luiza (act administrativ nr 4 din 03.01.2019, emis de Primaria Comunei Iordacheanu;act administrativ nr seria C.A. nr.123343 din 28.09.1996, emis de CONSILIUL LOCAL IORDACHEANU;act administrativ nr 197 din 22.01.1997, emis de Consiliul Local al comunei Iordacheanu); | | |
| B1 | Intabulare, drept de PROPRIETATE, dobandit prin Conventie, cota actuala 1/1 1) RADU NICOLAE 2) RADU GABRIELA | A1 |
| B2 | Intabulare, drept de PROPRIETATE, dobandit prin Conventie, cota actuala 1/1 1) RADU NICOLAE 2) RADU GABRIELA | A1.1 |

C. Partea III. SARCINI .

| Inscrieri privind dezmembramintele dreptului de proprietate, drepturi reale de garanție și sarcini | Referințe |
|--|-----------|
| NU SUNT | |

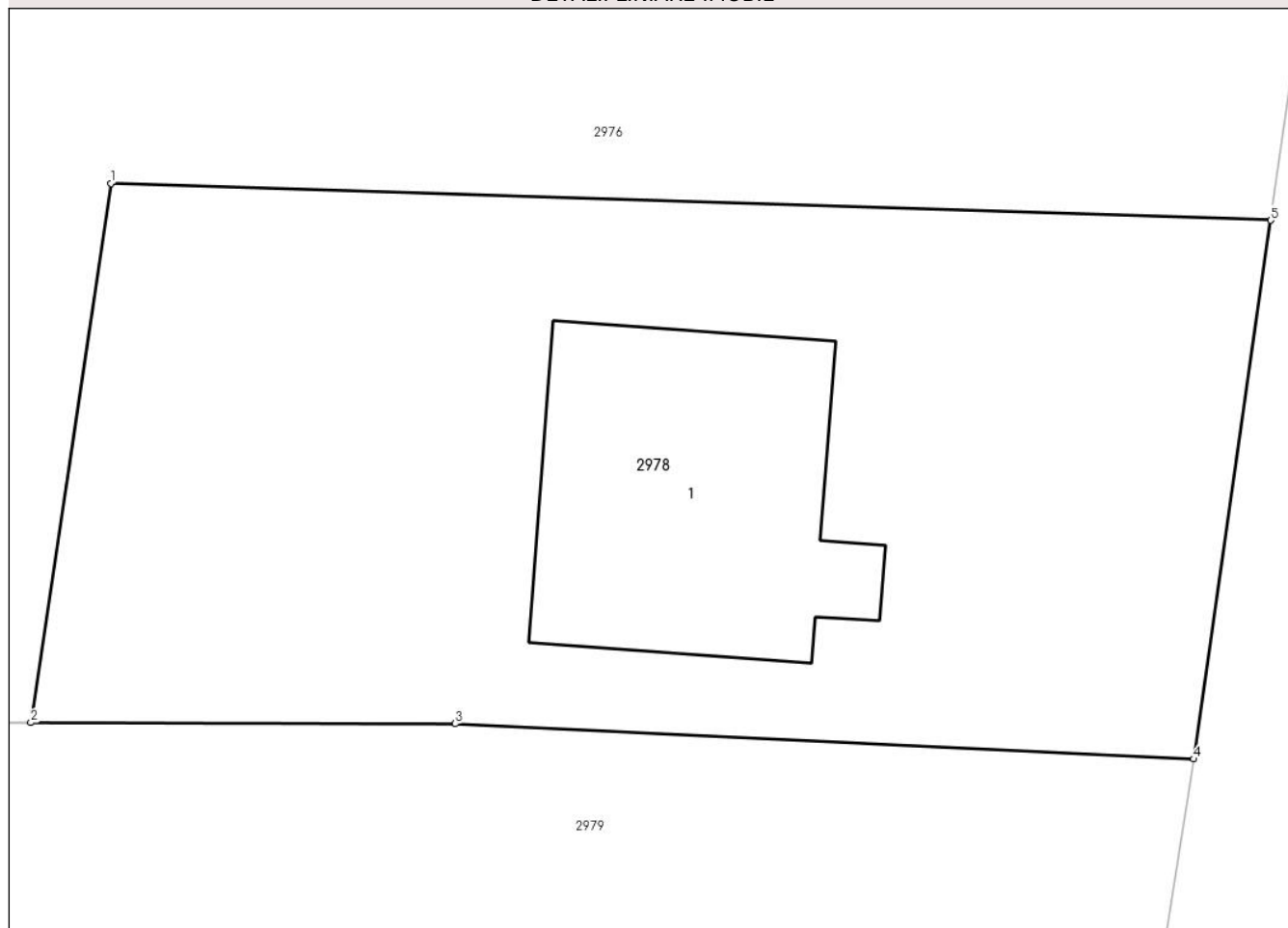
Anexa Nr. 1 La Partea I

Teren

| Nr cadastral | Suprafața (mp)* | Observații / Referințe |
|--------------|-----------------|------------------------|
| 21204 | 625 | |

* Suprafața este determinată în planul de proiecție Stereo 70.

DETALII LINIARE IMOBIL



Date referitoare la teren

| Crt | Categorie folosință | Intravilan | Suprafața (mp) | Tarla | Parcelă | Nr. topo | Observații / Referințe |
|-----|---------------------|------------|----------------|-------|---------|----------|------------------------|
| 1 | curți constructii | DA | 501 | 15 | 677 | - | |
| 2 | arabil | DA | 124 | 15 | 677/1 | - | |

Date referitoare la construcții

| Crt | Număr | Destinație construcție | Supraf. (mp) | Situație juridică | Observații / Referințe |
|------|----------|-------------------------|--------------|-------------------|--|
| A1.1 | 21204-C1 | construcții de locuințe | 97 | Cu acte | Nr. niveluri:1; S. construita la sol:97 mp; S. construita desfasurata:117 mp; LOCUINTA |

Lungime Segmente

1) Valorile lungimilor segmentelor sunt obținute din proiecție în plan.

| Punct început | X / Y | Punct sfârșit | X / Y | Lungime segment (** (m) |
|---------------|----------------------------|---------------|----------------------------|-------------------------|
| 1 | 596.511,688 396.035,136 | 2 | 596.509,151 396.018,044 | 17.279 |
| 2 | 596.509,151 396.018,044 | 3 | 596.522,614 396.018,009 | 13.463 |
| 3 | 596.522,614 396.018,009 | 4 | 596.546,038 396.016,892 | 23.451 |

| Punct început | X / Y | Punct sfârșit | X / Y | Lungime segment (** (m) |
|---------------|----------------------------|---------------|----------------------------|-------------------------|
| 4 | 596.546,038 396.016,892 | 5 | 596.548,478 396.033,968 | 17.25 |
| 5 | 596.548,478 396.033,968 | 1 | 596.511,688 396.035,136 | 36.809 |

** Lungimile segmentelor sunt determinate în planul de proiecție Stereo 70 și sunt rotunjite la 1 milimetru.

*** Distanța dintre puncte este formată din segmente cumulate ce sunt mai mici decât valoarea 1 milimetru.

**DATE DESPRE IMOBILUL NR. 2979**

Oficiul de Cadastru și Publicitate Imobiliară PRAHOVA
Biroul de Cadastru și Publicitate Imobiliară Ploiești

A. Partea I. Descrierea imobilului

TEREN Intravilan

Adresa: Loc. Valea Cucului, Nr. 289, Jud. Prahova

| Nr. Crt | Nr cadastral Nr. topografic | Suprafața* (mp) | Observații / Referințe |
|---------|-----------------------------|-----------------|---------------------------------------|
| A1 | | 1.987 | Sector cadastral:12 Teren imprejmuit; |

B. Partea II. Proprietari și acte

| Inscrieri privitoare la dreptul de proprietate și alte drepturi reale | | Referințe |
|--|---|-----------|
| / | | |
| Act Normativ nr. 7, din 13/03/1996 emis de PARLAMENTUL ROMANIEI (ART. 13); | | |
| B1 | Inscrierea posesiei, drept de PROPRIETATE, dobandit prin Lege, cota actuala 1/1 1) NEIDENTIFICAT NEIDENTIFICAT | A1 |
| B2 | SE NOTEAZA MENTIUNEA DE PROPRIETAR NEIDENTIFICAT | A1 |

C. Partea III. SARCINI .

| Inscrieri privind dezmembramintele dreptului de proprietate, drepturi reale de garanție și sarcini | Referințe |
|--|-----------|
| NU SUNT | |

Anexa Nr. 1 La Partea I

Teren

| Nr cadastral | Suprafața (mp)* | Observații / Referințe |
|--------------|-----------------|------------------------|
| | 1.987 | |

* Suprafața este determinată în planul de proiecție Stereo 70.

DETALII LINIARE IMOBIL



Date referitoare la teren

| Crt | Categorie folosință | Intravilan | Suprafața (mp) | Tarla | Parcelă | Nr. topo | Observații / Referințe |
|-----|---------------------|------------|----------------|-------|---------|----------|------------------------|
| 1 | curți construcții | DA | 450 | 15 | 678 | - | |
| 2 | arabil | DA | 1.537 | 15 | 679 | - | |

Date referitoare la construcții

| Crt | Număr | Destinație construcție | Supraf. (mp) | Situație juridică | Observații / Referințe |
|------|-------|-------------------------|--------------|-------------------|--|
| A1.1 | | construcții de locuințe | 99 | Fara acte | Nr. niveluri:1; S. construita la sol:99 mp; LOCUINTA |

Lungime Segmente

1) Valorile lungimilor segmentelor sunt obținute din proiecție în plan.

| Punct început | X / Y | Punct sfârșit | X / Y | Lungime segment (** (m) |
|---------------|----------------------------|---------------|----------------------------|-------------------------|
| 1 | 596.542,382 395.991,688 | 2 | 596.543,966 396.003,552 | 11.969 |
| 2 | 596.543,966 396.003,552 | 3 | 596.546,038 396.016,892 | 13.5 |
| 3 | 596.546,038 396.016,892 | 4 | 596.522,614 396.018,009 | 23.451 |

| Punct început | X / Y | Punct sfârşit | X / Y | Lungime segment (** (m) |
|---------------|----------------------------|---------------|----------------------------|-------------------------|
| 4 | 596.522,614 396.018,009 | 5 | 596.509,151 396.018,044 | 13.463 |
| 5 | 596.509,151 396.018,044 | 6 | 596.498,746 396.018,021 | 10.405 |
| 6 | 596.498,746 396.018,021 | 7 | 596.476,952 396.018,521 | 21.8 |
| 7 | 596.476,952 396.018,521 | 8 | 596.457,266 396.019,264 | 19.7 |
| 8 | 596.457,266 396.019,264 | 9 | 596.454,929 395.999,592 | 19.81 |
| 9 | 596.454,929 395.999,592 | 10 | 596.496,344 395.995,67 | 41.6 |
| 10 | 596.496,344 395.995,67 | 11 | 596.512,858 395.993,989 | 16.6 |
| 11 | 596.512,858 395.993,989 | 12 | 596.519,653 395.994,269 | 6.8 |
| 12 | 596.519,653 395.994,269 | 13 | 596.530,847 395.993,908 | 11.2 |
| 13 | 596.530,847 395.993,908 | 14 | 596.537,99 395.992,405 | 7.3 |
| 14 | 596.537,99 395.992,405 | 1 | 596.542,382 395.991,688 | 4.45 |

** Lungimile segmentelor sunt determinate în planul de proiecție Stereo 70 și sunt rotunjite la 1 milimetru.

*** Distanța dintre puncte este formată din segmente cumulate ce sunt mai mici decât valoarea 1 milimetru.

**DATE DESPRE IMOBILUL NR. 2980**

Oficiul de Cadastru și Publicitate Imobiliară PRAHOVA
Biroul de Cadastru și Publicitate Imobiliară Ploiești

A. Partea I. Descrierea imobilului

TEREN Extravilan

Adresa: Jud. Prahova

| Nr. Crt | Nr cadastral Nr. topografic | Suprafața* (mp) | Observații / Referințe |
|---------|-----------------------------|-----------------|---|
| A1 | 20885 | 1.373 | Sector cadastral:12 Teren neimprejmuit; |

B. Partea II. Proprietari și acte

| Inscrieri privitoare la dreptul de proprietate și alte drepturi reale | Referințe |
|---|-----------|
| 59697 / 05/05/2022 | |
| Act Notarial nr. 1347, din 04/05/2022 emis de NP Lupu Maria Luiza; | |
| B2 | A1 |
| Intabulare, drept de PROPRIETATE donatie ca bun propriu, dobandit prin Conventie, cota actuala 1/1 1) PAVEL LUCIAN | |

C. Partea III. SARCINI .

| Inscrieri privind dezmembramintele dreptului de proprietate, drepturi reale de garanție și sarcini | Referințe |
|--|-----------|
| NU SUNT | |

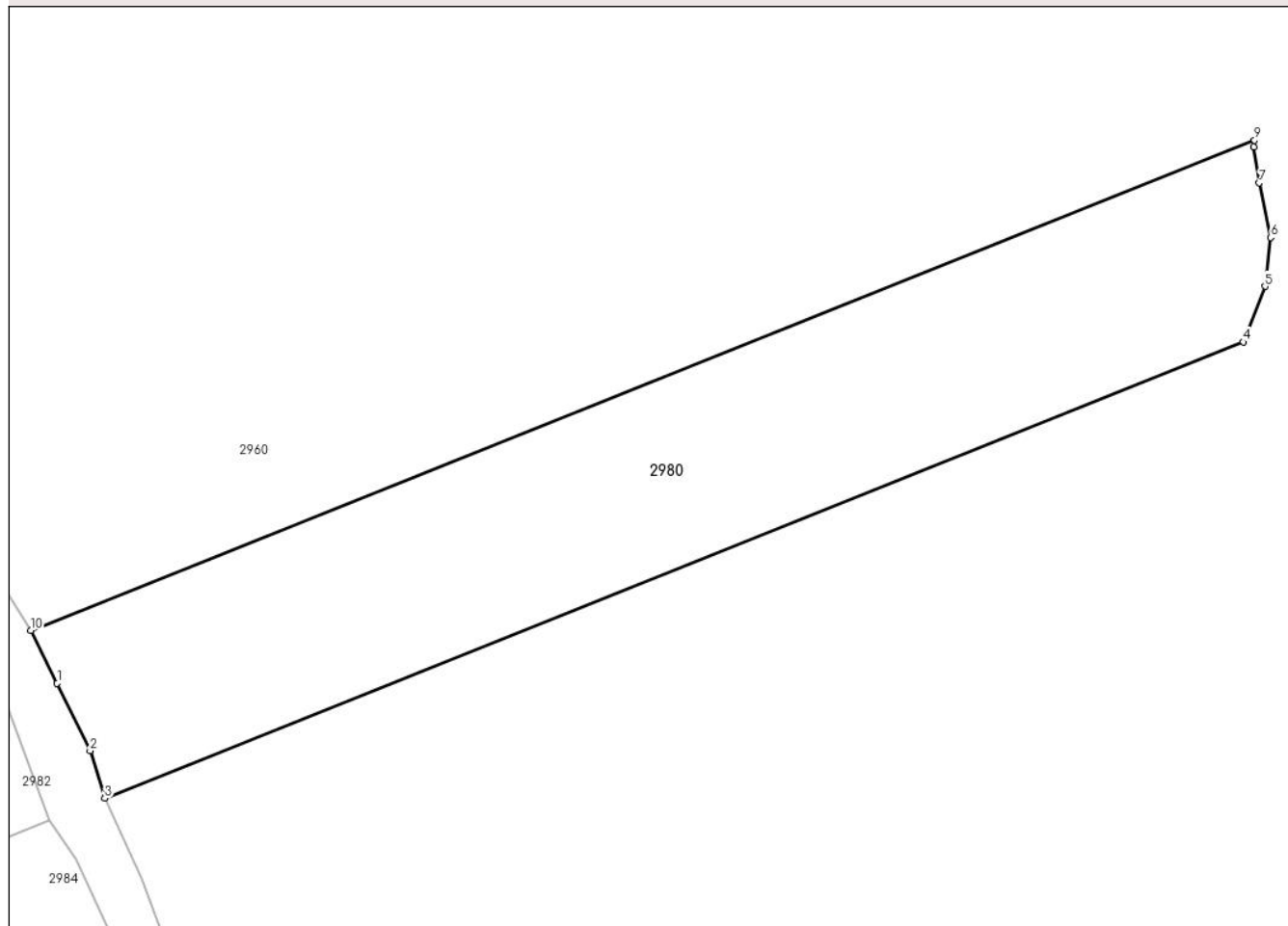
Anexa Nr. 1 La Partea I

Teren

| | | |
|--------------|-----------------|------------------------|
| Nr cadastral | Suprafața (mp)* | Observații / Referințe |
| 20885 | 1.373 | |

* Suprafața este determinată în planul de proiecție Stereo 70.

DETALII LINIARE IMOBIL



Date referitoare la teren

| Crt | Categorie folosință | Intra vilan | Suprafața (mp) | Tarla | Parcelă | Nr. topo | Observații / Referințe |
|-----|---------------------|-------------|----------------|-------|---------|----------|------------------------|
| 1 | faneata | NU | 1.373 | 38 | 1083/41 | - | |

Lungime Segmente

1) Valorile lungimilor segmentelor sunt obținute din proiecție în plan.

| Punct început | X / Y | Punct sfârșit | X / Y | Lungime segment (** (m) |
|---------------|----------------------------|---------------|----------------------------|-------------------------|
| 1 | 596.024,708 395.982,715 | 2 | 596.027,224 395.977,55 | 5.745 |
| 2 | 596.027,224 395.977,55 | 3 | 596.028,338 395.973,927 | 3.79 |
| 3 | 596.028,338 395.973,927 | 4 | 596.115,429 396.008,797 | 93.812 |
| 4 | 596.115,429 396.008,797 | 5 | 596.117,087 396.013,055 | 4.569 |
| 5 | 596.117,087 396.013,055 | 6 | 596.117,519 396.016,794 | 3.764 |

| Punct început | X / Y | Punct sfârșit | X / Y | Lungime segment (** (m) |
|---------------|----------------------------|---------------|----------------------------|-------------------------|
| 6 | 596.117,519 396.016,794 | 7 | 596.116,655 396.020,964 | 4.259 |
| 7 | 596.116,655 396.020,964 | 8 | 596.116,223 396.023,695 | 2.765 |
| 8 | 596.116,223 396.023,695 | 9 | 596.116,286 396.024,221 | 0.53 |
| 9 | 596.116,286 396.024,221 | 10 | 596.022,691 395.986,746 | 100.819 |
| 10 | 596.022,691 395.986,746 | 1 | 596.024,708 395.982,715 | 4.507 |

** Lungimile segmentelor sunt determinate în planul de proiecție Stereo 70 și sunt rotunjite la 1 milimetru.

*** Distanța dintre puncte este formată din segmente cumulate ce sunt mai mici decât valoarea 1 milimetru.

**DATE DESPRE IMOBILUL NR. 2981**

Oficiul de Cadastru și Publicitate Imobiliară PRAHOVA
Biroul de Cadastru și Publicitate Imobiliară Ploiești

A. Partea I. Descrierea imobilului

TEREN Intravilan

Adresa: Loc. Valea Cucului, Nr. 290, Jud. Prahova

| Nr. Crt | Nr cadastral Nr. topografic | Suprafața* (mp) | Observații / Referințe |
|---------|--------------------------------|-----------------|---------------------------------------|
| A1 | | 2.676 | Sector cadastral:12 Teren imprejmuit; |

B. Partea II. Proprietari și acte

| Inscrieri privitoare la dreptul de proprietate și alte drepturi reale | | Referințe |
|--|---|-----------|
| / | | |
| Act Normativ nr. 7, din 13/03/1996 emis de PARLAMENTUL ROMANIEI (ART. 13); | | |
| B1 | Inscrierea posesiei, drept de PROPRIETATE, dobandit prin Lege, cota actuala 1/1 1) NEIDENTIFICAT NEIDENTIFICAT | A1 |
| B2 | SE NOTEAZA MENTIUNEA DE PROPRIETAR NEIDENTIFICAT | A1 |

C. Partea III. SARCINI .

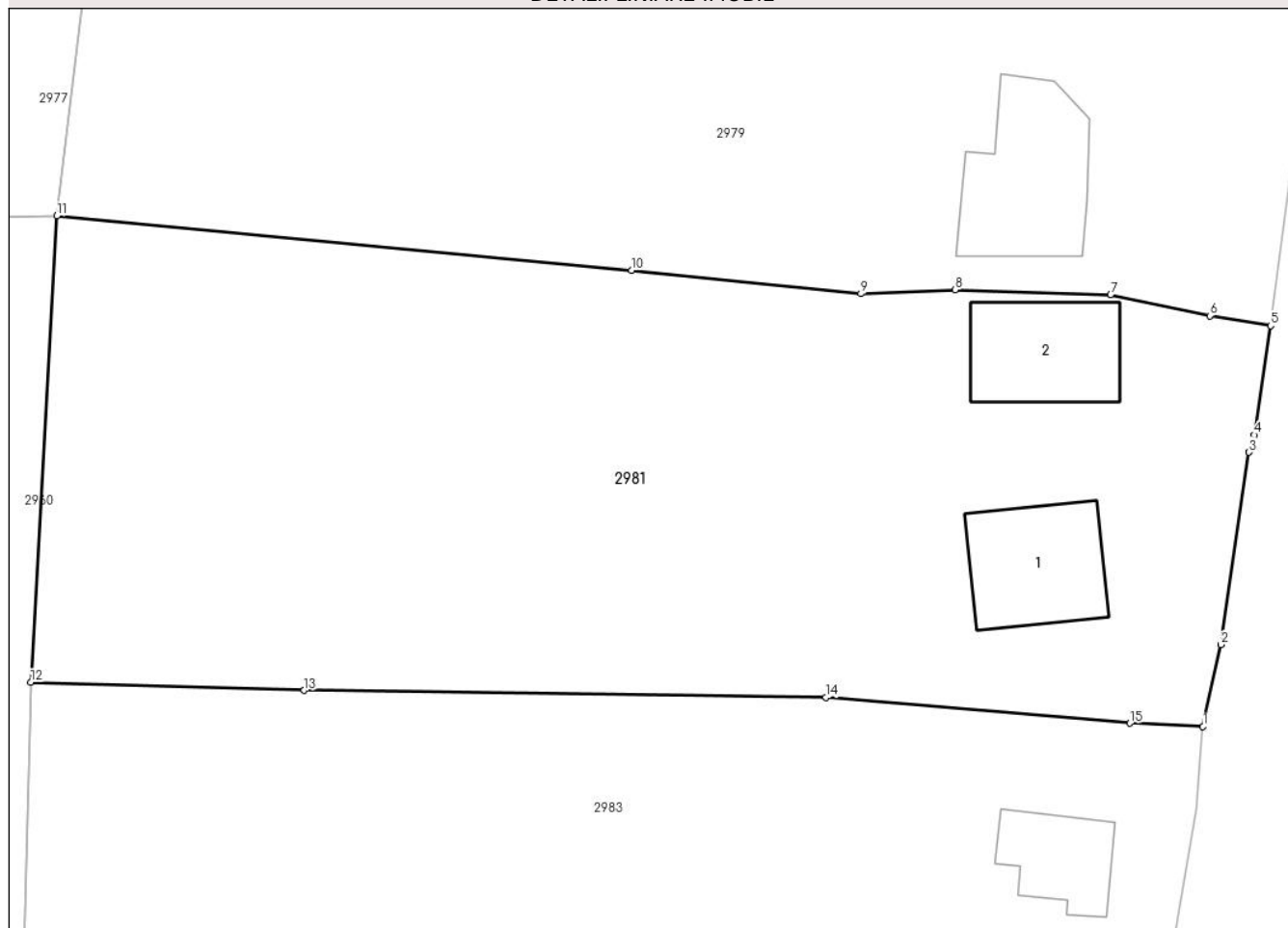
| Inscrieri privind dezmembramintele dreptului de proprietate, drepturi reale de garanție și sarcini | Referințe |
|--|-----------|
| NU SUNT | |

Anexa Nr. 1 La Partea I**Teren**

| | | |
|--------------|-----------------|------------------------|
| Nr cadastral | Suprafața (mp)* | Observații / Referințe |
| | 2.676 | |

* Suprafața este determinată în planul de proiecție Stereo 70.

DETALII LINIARE IMOBIL

**Date referitoare la teren**

| Crt | Categorie folosință | Intravilan | Suprafața (mp) | Tarla | Parcelă | Nr. topo | Observații / Referințe |
|-----|---------------------|------------|----------------|-------|---------|----------|------------------------|
| 1 | curți constructii | DA | 750 | 15 | 681 | - | |
| 2 | altele | DA | 1.926 | 15 | 680 | - | |

Date referitoare la construcții

| Crt | Număr | Destinație construcție | Supraf. (mp) | Situație juridică | Observații / Referințe |
|------|-------|-------------------------|--------------|-------------------|--|
| A1.1 | | construcții de locuințe | 81 | Fara acte | Nr. niveluri:1; S. construita la sol:81 mp; LOCUINTA |
| A1.2 | | construcții anexa | 77 | Fara acte | Nr. niveluri:1; S. construita la sol:77 mp; ANEXA |

Lungime Segmente

1) Valorile lungimilor segmentelor sunt obținute din proiecție în plan.

| Punct început | X / Y | Punct sfârșit | X / Y | Lungime segment (** (m) |
|---------------|----------------------------|---------------|----------------------------|-------------------------|
| 1 | 596.537,498 395.962,838 | 2 | 596.538,794 395.968,73 | 6.032 |
| 2 | 596.538,794 395.968,73 | 3 | 596.540,826 395.982,582 | 14.0 |

| Punct început | X / Y | Punct sfârşit | X / Y | Lungime segment (** (m) |
|---------------|----------------------------|---------------|----------------------------|-------------------------|
| 3 | 596.540,826 395.982,582 | 4 | 596.541,199 395.983,827 | 1.3 |
| 4 | 596.541,199 395.983,827 | 5 | 596.542,382 395.991,688 | 7.95 |
| 5 | 596.542,382 395.991,688 | 6 | 596.537,99 395.992,405 | 4.45 |
| 6 | 596.537,99 395.992,405 | 7 | 596.530,847 395.993,908 | 7.3 |
| 7 | 596.530,847 395.993,908 | 8 | 596.519,653 395.994,269 | 11.2 |
| 8 | 596.519,653 395.994,269 | 9 | 596.512,858 395.993,989 | 6.8 |
| 9 | 596.512,858 395.993,989 | 10 | 596.496,344 395.995,67 | 16.6 |
| 10 | 596.496,344 395.995,67 | 11 | 596.454,929 395.999,592 | 41.6 |
| 11 | 596.454,929 395.999,592 | 12 | 596.453,064 395.966,016 | 33.628 |
| 12 | 596.453,064 395.966,016 | 13 | 596.472,755 395.965,43 | 19.7 |
| 13 | 596.472,755 395.965,43 | 14 | 596.510,352 395.964,932 | 37.6 |
| 14 | 596.510,352 395.964,932 | 15 | 596.532,234 395.963,076 | 21.96 |
| 15 | 596.532,234 395.963,076 | 1 | 596.537,498 395.962,838 | 5.27 |

** Lungimile segmentelor sunt determinate în planul de proiecţie Stereo 70 şi sunt rotunjite la 1 milimetru.

*** Distanţa dintre puncte este formată din segmente cumulate ce sunt mai mici decât valoarea 1 milimetru.

**DATE DESPRE IMOBILUL NR. 2982**

Oficiul de Cadastru și Publicitate Imobiliară PRAHOVA
Biroul de Cadastru și Publicitate Imobiliară Ploiești

A. Partea I. Descrierea imobilului

TEREN Extravilan

Adresa: Jud. Prahova

| Nr. Crt | Nr cadastral Nr. topografic | Suprafața* (mp) | Observații / Referințe |
|---------|-----------------------------|-----------------|---|
| A1 | 20886 | 1.026 | Sector cadastral:12 Teren neimprejmuit; |

B. Partea II. Proprietari și acte

| Inscrieri privitoare la dreptul de proprietate și alte drepturi reale | Referințe |
|--|-----------|
| 59666 / 05/05/2022 | |
| Act Notarial nr. 1347, din 04/05/2022 emis de NP Lupu Maria Luiza; | |
| B2 | A1 |
| Intabulare, drept de PROPRIETATEdonatie, dobandit prin Conventie, cota actuala 1/1 1) PAVEL LUCIAN | |

C. Partea III. SARCINI .

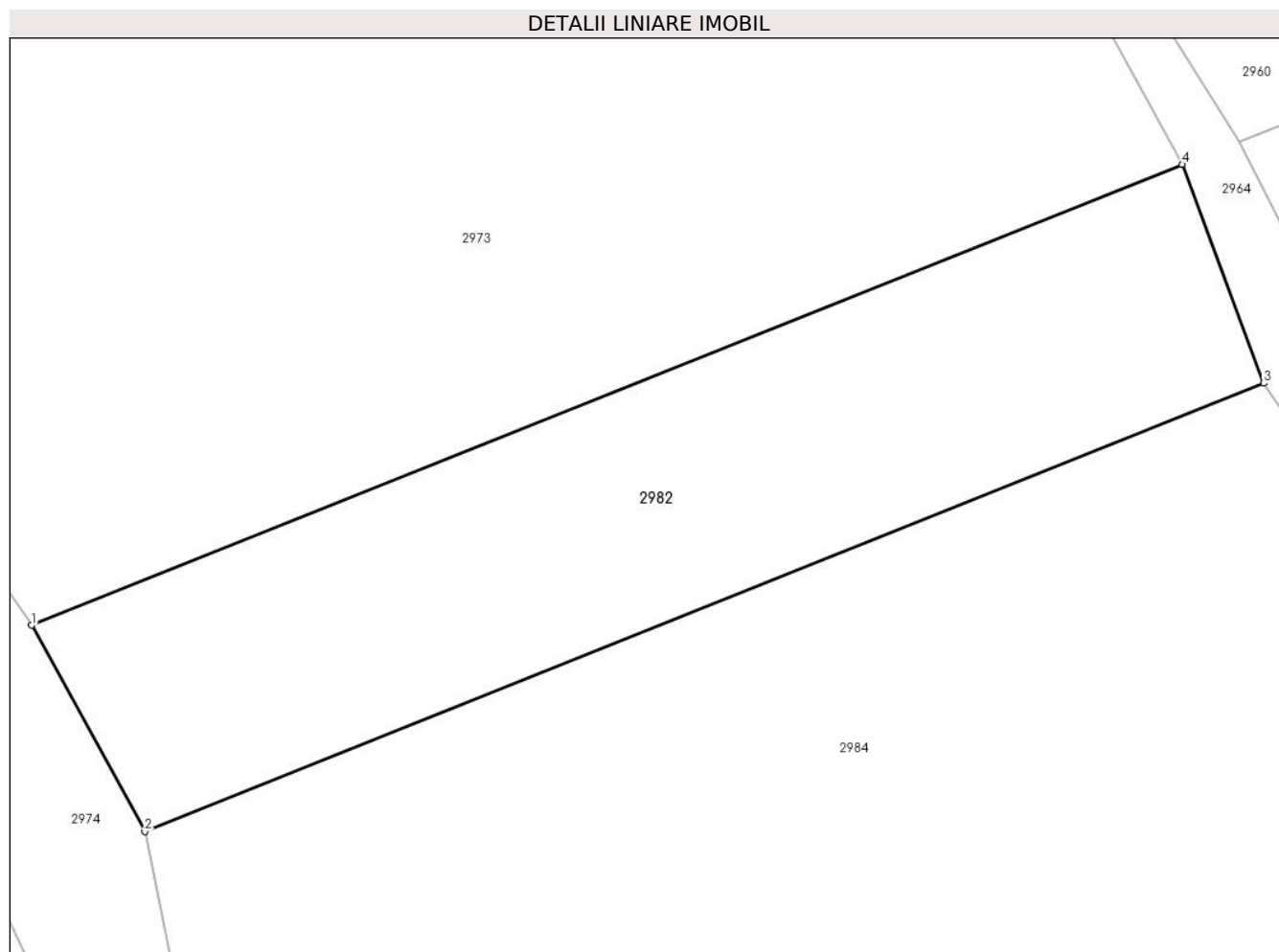
| Inscrieri privind dezmembramintele dreptului de proprietate, drepturi reale de garanție și sarcini | Referințe |
|--|-----------|
| NU SUNT | |

Anexa Nr. 1 La Partea I

Teren

| | | |
|--------------|-----------------|------------------------|
| Nr cadastral | Suprafața (mp)* | Observații / Referințe |
| 20886 | 1.026 | |

* Suprafața este determinată în planul de proiecție Stereo 70.



Date referitoare la teren

| Crt | Categorie folosință | Intra vilan | Suprafața (mp) | Tarla | Parcelă | Nr. topo | Observații / Referințe |
|-----|---------------------|-------------|----------------|-------|---------|----------|------------------------|
| 1 | faneata | NU | 1.026 | 38 | 1096/38 | - | |

Lungime Segmente

1) Valorile lungimilor segmentelor sunt obținute din proiecție în plan.

| Punct început | X / Y | Punct sfârșit | X / Y | Lungime segment (** (m) |
|---------------|----------------------------|---------------|----------------------------|-------------------------|
| 1 | 595.950,237 395.957,736 | 2 | 595.957,027 395.945,374 | 14.104 |
| 2 | 595.957,027 395.945,374 | 3 | 596.024,133 395.972,243 | 72.285 |
| 3 | 596.024,133 395.972,243 | 4 | 596.019,232 395.985,361 | 14.004 |
| 4 | 596.019,232 395.985,361 | 1 | 595.950,237 395.957,736 | 74.32 |

** Lungimile segmentelor sunt determinate în planul de proiecție Stereo 70 și sunt rotunjite la 1 milimetru.

***** Distanţa dintre puncte este formată din segmente cumulate ce sunt mai mici decât valoarea 1 milimetru.**

**DATE DESPRE IMOBILUL NR. 2983**

Oficiul de Cadastru și Publicitate Imobiliară PRAHOVA
Biroul de Cadastru și Publicitate Imobiliară Ploiești

A. Partea I. Descrierea imobilului

TEREN Intravilan

Adresa: Loc. Valea Cucului, Jud. Prahova

| Nr. Crt | Nr cadastral Nr. topografic | Suprafața* (mp) | Observații / Referințe |
|---------|-----------------------------|------------------------------------|---------------------------------------|
| A1 | | Din acte: 2.246 Masurata: 2.217 | Sector cadastral:12 Teren imprejmuit; |

Construcții

| Crt | Nr cadastral Nr. topografic | Adresa | Observații / Referințe |
|------|-----------------------------|----------------------------------|--|
| A1.1 | | Loc. Valea Cucului, Jud. Prahova | Nr. niveluri:1; S. construita la sol:49 mp; LOCUINTA |
| A1.2 | | Loc. Valea Cucului, Jud. Prahova | Nr. niveluri:1; S. construita la sol:64 mp; ANEXA |

B. Partea II. Proprietari și acte

| Inscrieri privitoare la dreptul de proprietate și alte drepturi reale | | Referințe |
|---|---|----------------|
| / | | |
| Act Notarial nr. 333, din 14/12/2021 emis de NP BURTICA ADELA; | | |
| B1 | Intabulare, drept de PROPRIETATE, dobandit prin Succesiune, cota actuala 4/12 1) DINU STELIAN | A1, A1.1, A1.2 |
| B2 | Intabulare, drept de PROPRIETATE, dobandit prin Succesiune, cota actuala 4/12 1) DINU VASILE | A1, A1.1, A1.2 |
| B3 | Intabulare, drept de PROPRIETATE, dobandit prin Succesiune, cota actuala 1/12 1) DINU IONEL | A1, A1.1, A1.2 |
| B4 | Intabulare, drept de PROPRIETATE, dobandit prin Succesiune, cota actuala 1/12 1) MUSCA PAULA | A1, A1.1, A1.2 |
| B5 | Intabulare, drept de PROPRIETATE, dobandit prin Succesiune, cota actuala 1/12 1) NEDELCU DORINA | A1, A1.1, A1.2 |
| Act Notarial nr. 334, din 14/12/2021 emis de NP BURTICA ADELA; | | |
| B6 | Intabulare, drept de PROPRIETATE, dobandit prin Succesiune, cota actuala 3/96 1) PETRE FLORIN | A1, A1.1, A1.2 |
| B7 | Intabulare, drept de PROPRIETATE, dobandit prin Succesiune, cota actuala 3/96 1) PETRE MIHAELA PETRUTA | A1, A1.1, A1.2 |
| Act Notarial nr. 335, din 14/12/2021 emis de NP BURTICA ADELA; | | |
| B8 | Intabulare, drept de PROPRIETATE, dobandit prin Succesiune, cota actuala 1/96 1) PETRE FLORIN | A1, A1.1, A1.2 |
| B9 | Intabulare, drept de PROPRIETATE, dobandit prin Succesiune, cota actuala 1/96 1) PETRE MIHAELA PETRUTA | A1, A1.1, A1.2 |

C. Partea III. SARCINI .

| Inscrieri privind dezmembramintele dreptului de proprietate, drepturi reale de garanție și sarcini | Referințe |
|--|-----------|
| NU SUNT | |

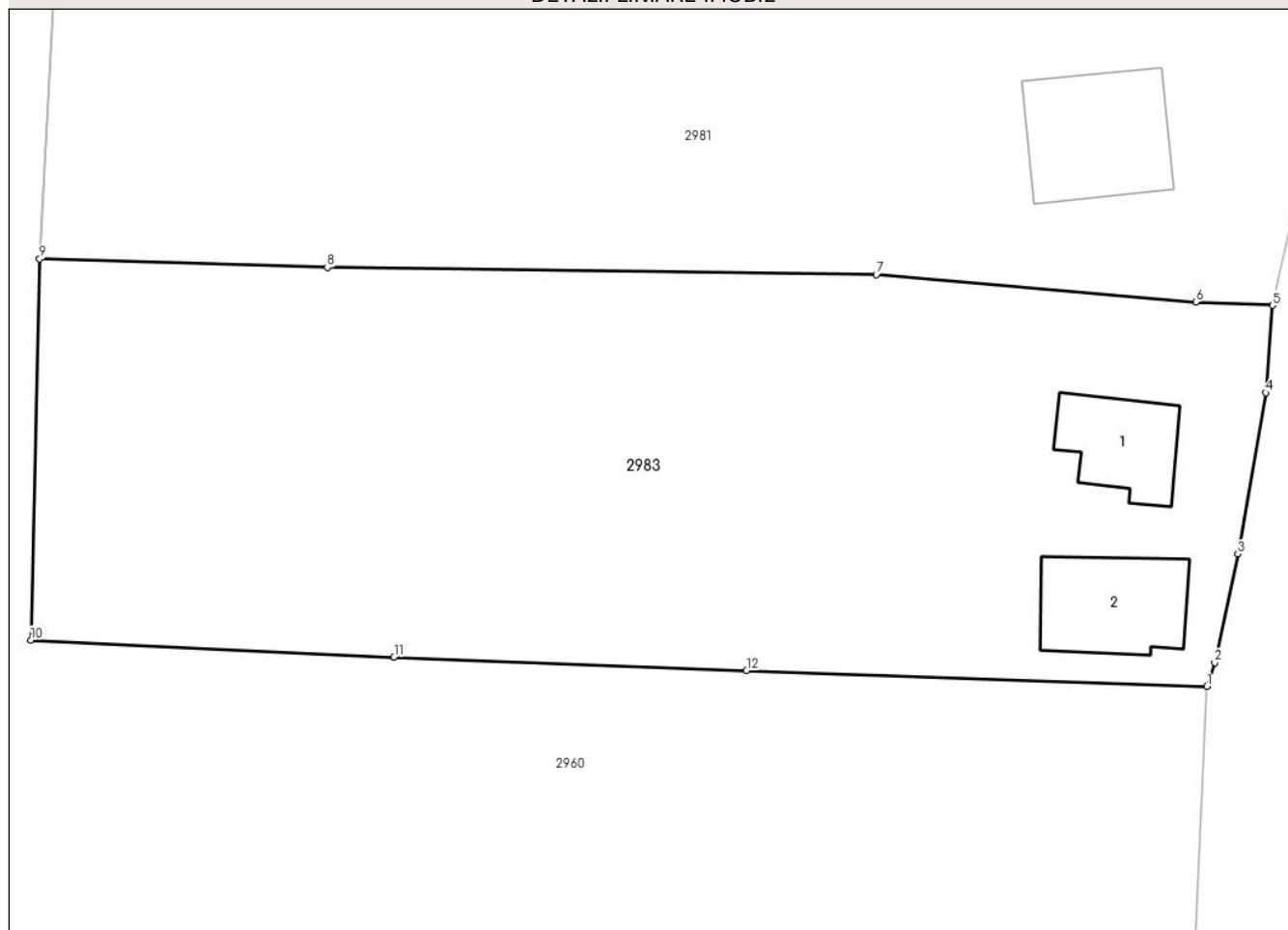
Anexa Nr. 1 La Partea I

Teren

| | | |
|--------------|------------------------------------|------------------------|
| Nr cadastral | Suprafața (mp)* | Observații / Referințe |
| | Din acte: 2.246 Masurata: 2.217 | |

* Suprafața este determinată în planul de proiecție Stereo 70.

DETALII LINIARE IMOBIL



Date referitoare la teren

| Crt | Categorie folosință | Intravilan | Suprafața (mp) | Tarla | Parcelă | Nr. topo | Observații / Referințe |
|-----|---------------------|------------|----------------|-------|---------|----------|------------------------|
| 1 | curți construcții | DA | 858 | 15 | 682 | - | |
| 2 | arabil | DA | 1.359 | 15 | 683 | - | |

Date referitoare la construcții

| Crt | Număr | Destinație construcție | Supraf. (mp) | Situație juridică | Observații / Referințe |
|------|-------|-------------------------|--------------|-------------------|--|
| A1.1 | | construcții de locuințe | 49 | Cu acte | Nr. niveluri:1; S. construita la sol:49 mp; LOCUINTA |
| A1.2 | | construcții anexa | 64 | Cu acte | Nr. niveluri:1; S. construita la sol:64 mp; ANEXA |

Lungime Segmente

1) Valorile lungimilor segmentelor sunt obținute din proiecție în plan.

| Punct început | X / Y | Punct sfârșit | X / Y | Lungime segment (** (m) |
|---------------|----------------------------|---------------|----------------------------|-------------------------|
| 1 | 596.533,0 395.936,75 | 2 | 596.533,533 395.938,388 | 1.723 |
| 2 | 596.533,533 395.938,388 | 3 | 596.535,105 395.945,824 | 7.6 |

| Punct început | X / Y | Punct sfârşit | X / Y | Lungime segment (** (m) |
|---------------|----------------------------|---------------|----------------------------|-------------------------|
| 3 | 596.535,105 395.945,824 | 4 | 596.537,036 395.956,856 | 11.2 |
| 4 | 596.537,036 395.956,856 | 5 | 596.537,498 395.962,838 | 6.0 |
| 5 | 596.537,498 395.962,838 | 6 | 596.532,234 395.963,076 | 5.27 |
| 6 | 596.532,234 395.963,076 | 7 | 596.510,352 395.964,932 | 21.96 |
| 7 | 596.510,352 395.964,932 | 8 | 596.472,755 395.965,43 | 37.6 |
| 8 | 596.472,755 395.965,43 | 9 | 596.453,064 395.966,016 | 19.7 |
| 9 | 596.453,064 395.966,016 | 10 | 596.452,461 395.939,923 | 26.1 |
| 10 | 596.452,461 395.939,923 | 11 | 596.477,324 395.938,745 | 24.891 |
| 11 | 596.477,324 395.938,745 | 12 | 596.501,469 395.937,833 | 24.162 |
| 12 | 596.501,469 395.937,833 | 1 | 596.533,0 395.936,75 | 31.55 |

** Lungimile segmentelor sunt determinate în planul de proiecție Stereo 70 și sunt rotunjite la 1 milimetru.

*** Distanța dintre puncte este formată din segmente cumulate ce sunt mai mici decât valoarea 1 milimetru.

**DATE DESPRE IMOBILUL NR. 2984**

Oficiul de Cadastru și Publicitate Imobiliară PRAHOVA
Biroul de Cadastru și Publicitate Imobiliară Ploiești

A. Partea I. Descrierea imobilului

TEREN Extravilan

Adresa: Jud. Prahova

| Nr. Crt | Nr cadastral Nr. topografic | Suprafața* (mp) | Observații / Referințe |
|---------|--------------------------------|-----------------|---|
| A1 | | 5.325 | Sector cadastral:12 Teren neimprejmuit; |

B. Partea II. Proprietari și acte

| Inscrieri privitoare la dreptul de proprietate și alte drepturi reale | | Referințe |
|--|---|-----------|
| / | | |
| Act Normativ nr. 7, din 13/03/1996 emis de PARLAMENTUL ROMANIEI (ODG 57/03.07.2019); | | |
| B1 | Inscrierea posesiei, drept de PROPRIETATE, dobandit prin Lege, cota actuala 1/1 1) NEIDENTIFICAT NEIDENTIFICAT | A1 |
| B2 | SE NOTEAZA MENTIUNEA DE PROPRIETAR NEIDENTIFICAT, REZERVA COMISIEI LOCALE DE FOND FUNCJAR | A1 |

C. Partea III. SARCINI .

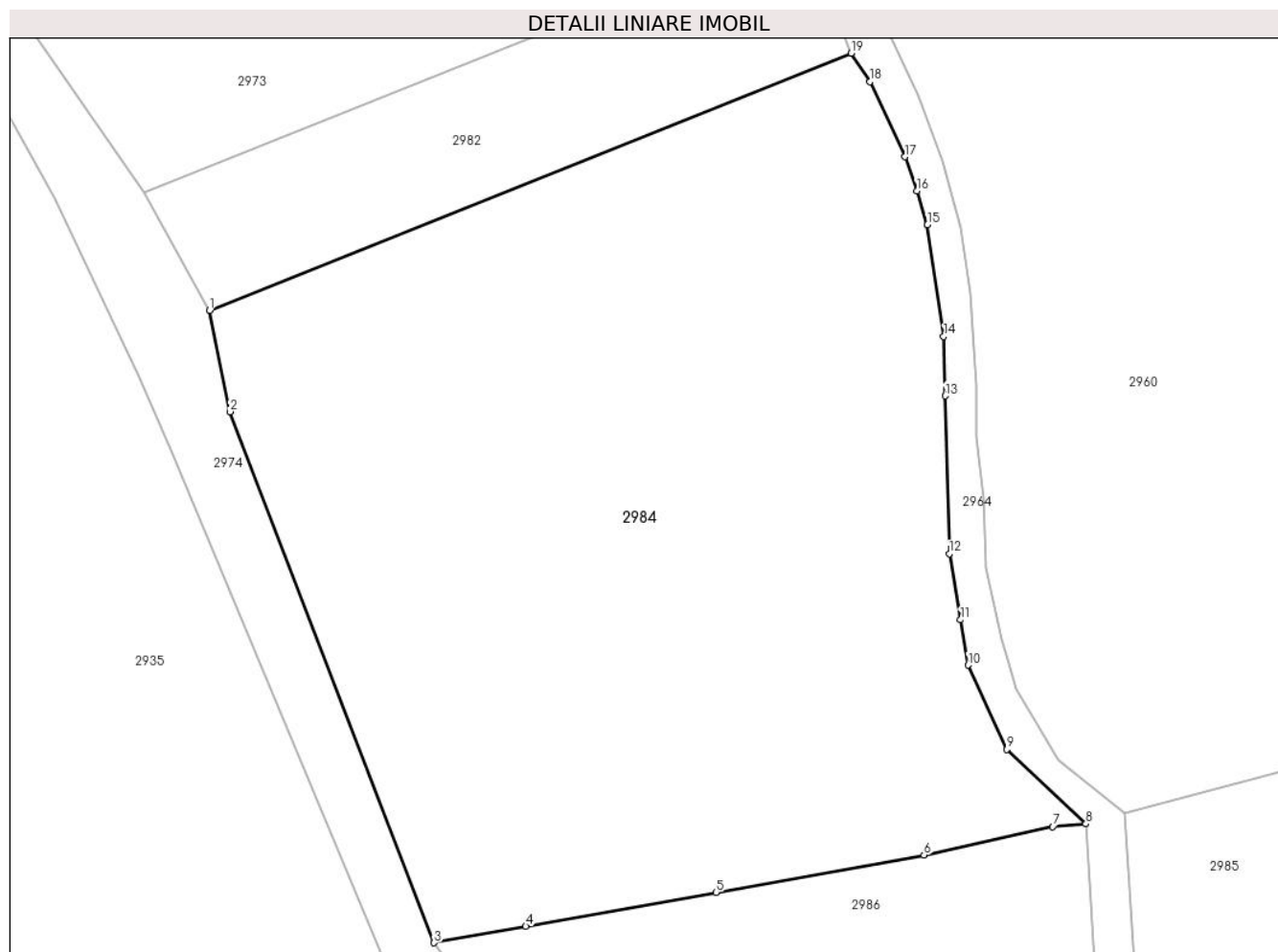
| Inscrieri privind dezmembramintele dreptului de proprietate, drepturi reale de garanție și sarcini | Referințe |
|--|-----------|
| NU SUNT | |

Anexa Nr. 1 La Partea I

Teren

| | | |
|--------------|-----------------|------------------------|
| Nr cadastral | Suprafața (mp)* | Observații / Referințe |
| | 5.325 | |

* Suprafața este determinată în planul de proiecție Stereo 70.



Date referitoare la teren

| Crt | Categorie folosință | Intravilan | Suprafața (mp) | Tarla | Parcelă | Nr. topo | Observații / Referințe |
|-----|---------------------|------------|----------------|-------|---------------------|----------|------------------------|
| 1 | pasune | NU | 5.325 | 38 | 1096/39, 1096/40 | - | |

Lungime Segmente

1) Valorile lungimilor segmentelor sunt obținute din proiecție în plan.

| Punct început | X / Y | Punct sfârșit | X / Y | Lungime segment (** (m) |
|---------------|----------------------------|---------------|----------------------------|-------------------------|
| 1 | 595.957,027 395.945,374 | 2 | 595.959,18 395.934,775 | 10.815 |
| 2 | 595.959,18 395.934,775 | 3 | 595.980,518 395.879,28 | 59.457 |
| 3 | 595.980,518 395.879,28 | 4 | 595.990,116 395.880,998 | 9.75 |
| 4 | 595.990,116 395.880,998 | 5 | 596.010,0 395.884,558 | 20.2 |
| 5 | 596.010,0 395.884,558 | 6 | 596.031,754 395.888,453 | 22.1 |

| Punct început | X / Y | Punct sfârşit | X / Y | Lungime segment (** (m) |
|---------------|----------------------------|---------------|----------------------------|-------------------------|
| 6 | 596.031,754 395.888,453 | 7 | 596.045,233 395.891,409 | 13.8 |
| 7 | 596.045,233 395.891,409 | 8 | 596.048,694 395.891,712 | 3.474 |
| 8 | 596.048,694 395.891,712 | 9 | 596.040,429 395.899,489 | 11.349 |
| 9 | 596.040,429 395.899,489 | 10 | 596.036,376 395.908,302 | 9.7 |
| 10 | 596.036,376 395.908,302 | 11 | 596.035,578 395.913,035 | 4.8 |
| 11 | 596.035,578 395.913,035 | 12 | 596.034,416 395.919,938 | 7.0 |
| 12 | 596.034,416 395.919,938 | 13 | 596.033,989 395.936,432 | 16.5 |
| 13 | 596.033,989 395.936,432 | 14 | 596.033,828 395.942,63 | 6.2 |
| 14 | 596.033,828 395.942,63 | 15 | 596.032,124 395.954,306 | 11.8 |
| 15 | 596.032,124 395.954,306 | 16 | 596.031,004 395.957,868 | 3.734 |
| 16 | 596.031,004 395.957,868 | 17 | 596.029,759 395.961,418 | 3.761 |
| 17 | 596.029,759 395.961,418 | 18 | 596.026,119 395.969,259 | 8.645 |
| 18 | 596.026,119 395.969,259 | 19 | 596.024,133 395.972,243 | 3.584 |
| 19 | 596.024,133 395.972,243 | 1 | 595.957,027 395.945,374 | 72.285 |

** Lungimile segmentelor sunt determinate în planul de proiecție Stereo 70 și sunt rotunjite la 1 milimetru.

*** Distanța dintre puncte este formată din segmente cumulate ce sunt mai mici decât valoarea 1 milimetru.

**DATE DESPRE IMOBILUL NR. 2985**

Oficiul de Cadastru și Publicitate Imobiliară PRAHOVA
Biroul de Cadastru și Publicitate Imobiliară Ploiești

A. Partea I. Descrierea imobilului

TEREN Extravilan

Adresa: Jud. Prahova

| Nr. Crt | Nr cadastral Nr. topografic | Suprafața* (mp) | Observații / Referințe |
|---------|-----------------------------|-----------------|---------------------------------------|
| A1 | 23001 | 5.400 | Sector cadastral:12 Teren imprejmuit; |

B. Partea II. Proprietari și acte

| Inscrieri privitoare la dreptul de proprietate și alte drepturi reale | Referințe |
|---|-----------|
| 74317 / 17/05/2024 | |
| Act Notarial nr. 204, din 16/05/2024 emis de NP STOICESCU ISABELA; | |
| B3 | A1 |
| Intabulare, drept de PROPRIETATE donație ca bun propriu, dobandit prin Conventie, cota actuala 1/1 1) NEDELCU GHEORGHE | |

C. Partea III. SARCINI .

| Inscrieri privind dezmembramintele dreptului de proprietate, drepturi reale de garanție și sarcini | Referințe |
|--|-----------|
| NU SUNT | |

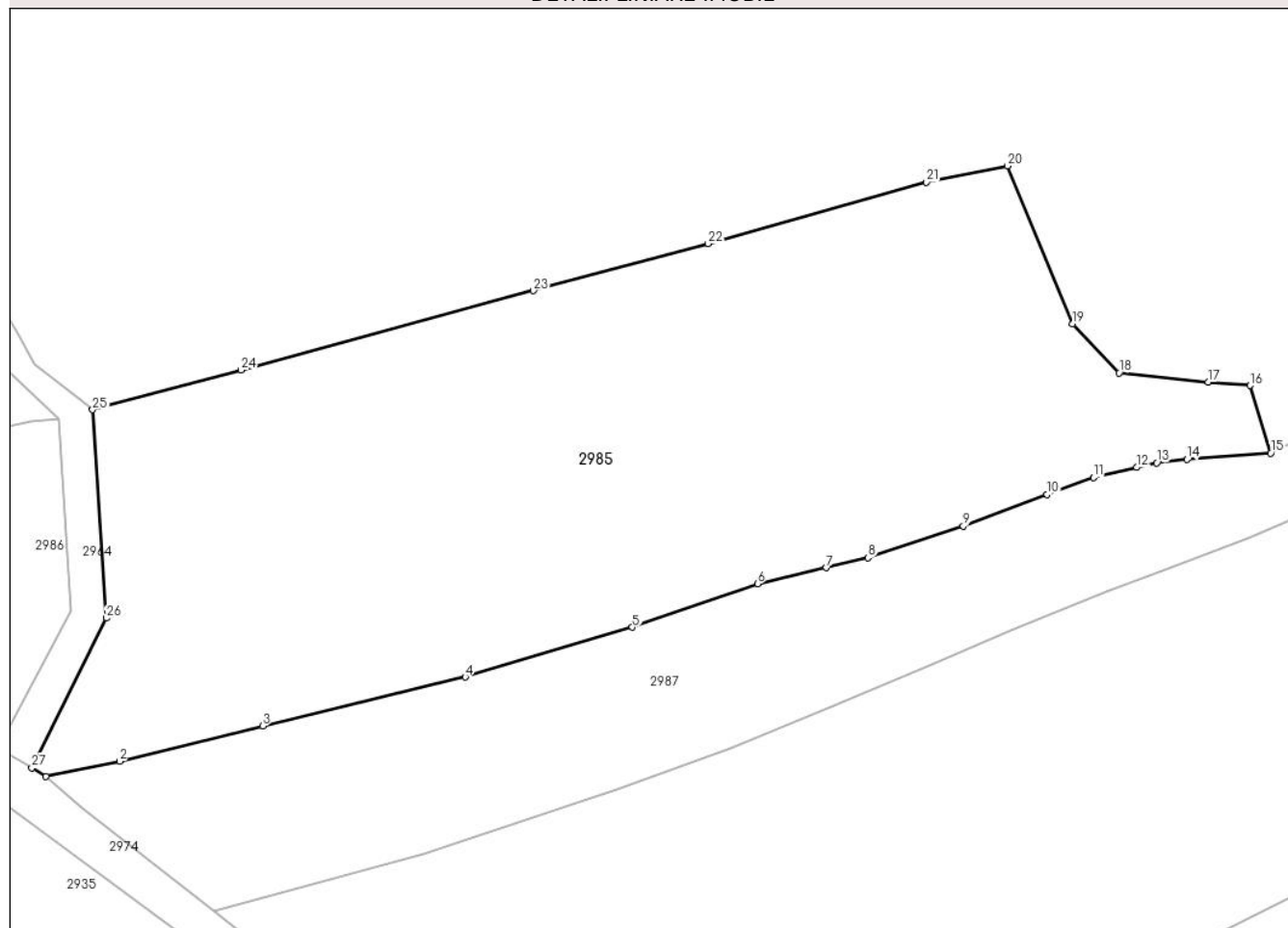
Anexa Nr. 1 La Partea I

Teren

| Nr cadastral | Suprafața (mp)* | Observații / Referințe |
|--------------|-----------------|------------------------|
| 23001 | 5.400 | |

* Suprafața este determinată în planul de proiecție Stereo 70.

DETALII LINIARE IMOBIL



Date referitoare la teren

| Crt | Categorie folosință | Intravilan | Suprafața (mp) | Tarla | Parcelă | Nr. topo | Observații / Referințe |
|-----|---------------------|------------|----------------|-------|---------|----------|------------------------|
| 1 | livada | NU | 5.400 | 37 | 1083/46 | - | |

Lungime Segmente

1) Valorile lungimilor segmentelor sunt obținute din proiecție în plan.

| Punct început | X / Y | Punct sfârșit | X / Y | Lungime segment (** (m) |
|---------------|----------------------------|---------------|----------------------------|-------------------------|
| 1 | 596.047,1 395.848,3 | 2 | 596.056,066 395.850,134 | 9.152 |
| 3 | 596.073,446 395.854,419 | 4 | 596.098,085 395.860,359 | 25.345 |
| 5 | 596.118,402 395.866,414 | 6 | 596.133,609 395.871,7 | 16.1 |
| 7 | 596.141,985 395.873,652 | 8 | 596.147,049 395.874,833 | 5.2 |
| 9 | 596.158,626 395.878,684 | 10 | 596.168,832 395.882,508 | 10.9 |

| Punct început | X / Y | Punct sfârșit | X / Y | Lungime segment (** (m) |
|---------------|----------------------------|---------------|----------------------------|-------------------------|
| 2 | 596.056,066 395.850,134 | 3 | 596.073,446 395.854,419 | 17.9 |
| 4 | 596.098,085 395.860,359 | 5 | 596.118,402 395.866,414 | 21.2 |
| 6 | 596.133,609 395.871,7 | 7 | 596.141,985 395.873,652 | 8.6 |
| 8 | 596.147,049 395.874,833 | 9 | 596.158,626 395.878,684 | 12.2 |
| 10 | 596.168,832 395.882,508 | 11 | 596.174,451 395.884,613 | 6.0 |

| Punct început | X / Y | Punct sfârșit | X / Y | Lungime segment (** (m) |
|---------------|----------------------------|---------------|----------------------------|-------------------------|
| 11 | 596.174,451 395.884,613 | 12 | 596.179,715 395.885,819 | 5.4 |
| 13 | 596.182,152 395.886,377 | 14 | 596.185,828 395.886,794 | 3.7 |
| 15 | 596.196,001 395.887,54 | 16 | 596.193,511 395.895,756 | 8.585 |
| 17 | 596.188,394 395.896,187 | 18 | 596.177,589 395.897,295 | 10.862 |
| 19 | 596.171,889 395.903,245 | 20 | 596.163,974 395.922,409 | 20.734 |
| 21 | 596.154,154 395.920,426 | 22 | 596.127,583 395.912,986 | 27.593 |
| 23 | 596.106,379 395.907,279 | 24 | 596.070,843 395.897,628 | 36.823 |
| 25 | 596.052,782 395.892,804 | 26 | 596.054,429 395.867,513 | 25.344 |
| 27 | 596.045,391 395.849,34 | 1 | 596.047,1 395.848,3 | 2.0 |

| Punct început | X / Y | Punct sfârșit | X / Y | Lungime segment (** (m) |
|---------------|----------------------------|---------------|----------------------------|-------------------------|
| 12 | 596.179,715 395.885,819 | 13 | 596.182,152 395.886,377 | 2.5 |
| 14 | 596.185,828 395.886,794 | 15 | 596.196,001 395.887,54 | 10.2 |
| 16 | 596.193,511 395.895,756 | 17 | 596.188,394 395.896,187 | 5.135 |
| 18 | 596.177,589 395.897,295 | 19 | 596.171,889 395.903,245 | 8.24 |
| 20 | 596.163,974 395.922,409 | 21 | 596.154,154 395.920,426 | 10.018 |
| 22 | 596.127,583 395.912,986 | 23 | 596.106,379 395.907,279 | 21.959 |
| 24 | 596.070,843 395.897,628 | 25 | 596.052,782 395.892,804 | 18.695 |
| 26 | 596.054,429 395.867,513 | 27 | 596.045,391 395.849,34 | 20.297 |

** Lungimile segmentelor sunt determinate în planul de proiecție Stereo 70 și sunt rotunjite la 1 milimetru.

*** Distanța dintre puncte este formată din segmente cumulate ce sunt mai mici decât valoarea 1 milimetru.

**DATE DESPRE IMOBILUL NR. 2986**

Oficiul de Cadastru și Publicitate Imobiliară PRAHOVA
Biroul de Cadastru și Publicitate Imobiliară Ploiești

A. Partea I. Descrierea imobilului

TEREN Extravilan

Adresa: Jud. Prahova

| Nr. Crt | Nr cadastral Nr. topografic | Suprafața* (mp) | Observații / Referințe |
|---------|--------------------------------|-----------------|---------------------------------------|
| A1 | | 1.409 | Sector cadastral:12 Teren imprejmuit; |

B. Partea II. Proprietari și acte

| Inscrieri privitoare la dreptul de proprietate și alte drepturi reale | | Referințe |
|--|---|-----------|
| / | | |
| Act Normativ nr. 7, din 13/03/1996 emis de PARLAMENTUL ROMANIEI (ODG 57/03.07.2019); | | |
| B1 | Inscrierea posesiei, drept de PROPRIETATE, dobandit prin Lege, cota actuala 1/1 1) NEIDENTIFICAT NEIDENTIFICAT | A1 |
| B2 | SE NOTEAZA MENTIUNEA DE PROPRIETAR NEIDENTIFICAT, REZERVA COMISIEI LOCALE DE FOND FUNCJAR | A1 |

C. Partea III. SARCINI .

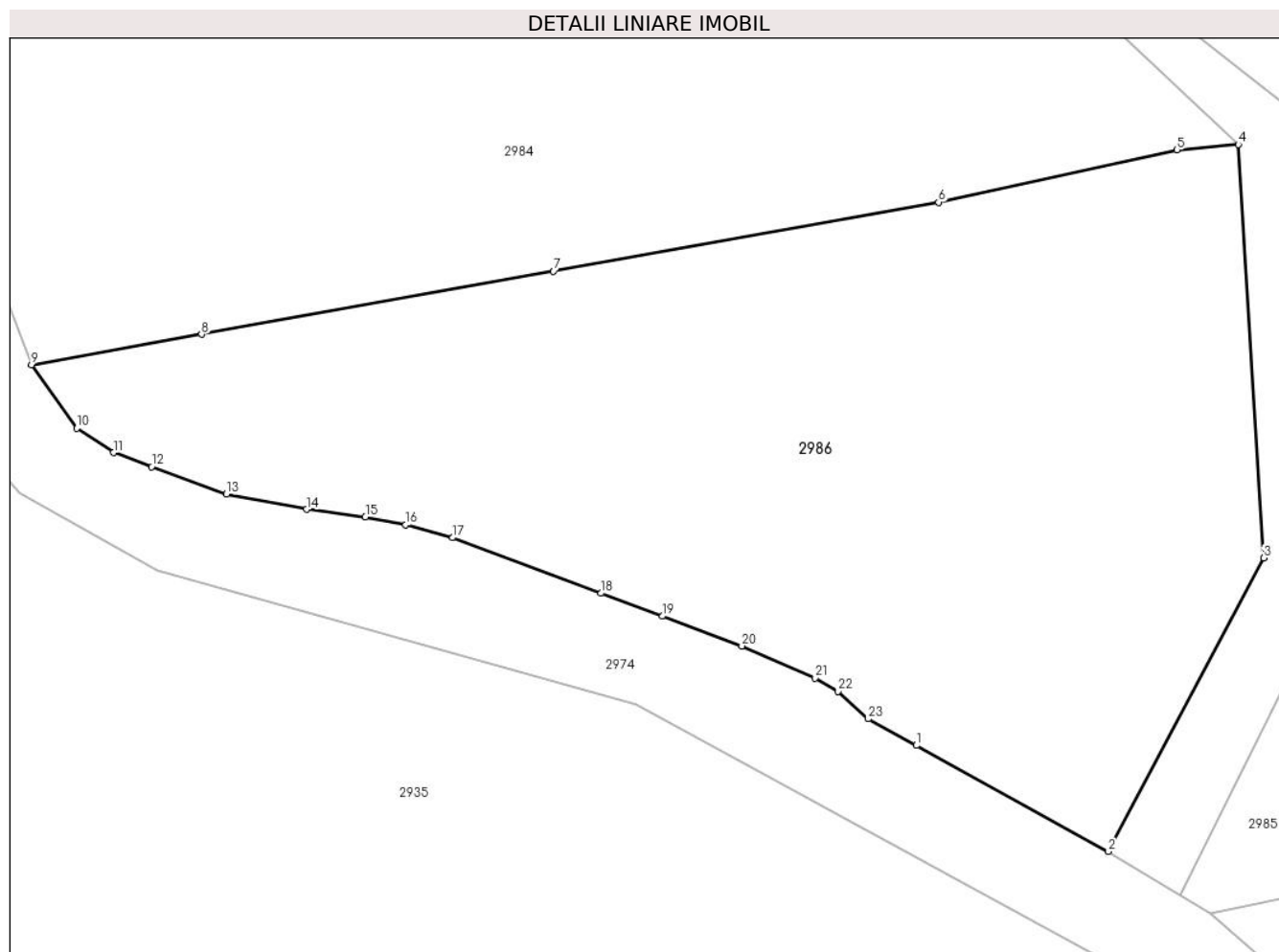
| Inscrieri privind dezmembramintele dreptului de proprietate, drepturi reale de garanție și sarcini | Referințe |
|--|-----------|
| NU SUNT | |

Anexa Nr. 1 La Partea I

Teren

| | | |
|--------------|-----------------|------------------------|
| Nr cadastral | Suprafața (mp)* | Observații / Referințe |
| | 1.409 | |

* Suprafața este determinată în planul de proiecție Stereo 70.



Date referitoare la teren

| Crt | Categorie folosință | Intravilan | Suprafața (mp) | Tarla | Parcelă | Nr. topo | Observații / Referințe |
|-----|---------------------|------------|----------------|-------|---------|----------|------------------------|
| 1 | pasune | NU | 1.409 | 38 | 1096/41 | - | |

Lungime Segmente

1) Valorile lungimilor segmentelor sunt obținute din proiecție în plan.

| Punct început | X / Y | Punct sfârșit | X / Y | Lungime segment (** (m) |
|---------------|----------------------------|---------------|----------------------------|-------------------------|
| 1 | 596.030,503 395.857,788 | 2 | 596.041,358 395.851,794 | 12.4 |
| 3 | 596.050,132 395.868,376 | 4 | 596.048,694 395.891,712 | 23.38 |
| 5 | 596.045,233 395.891,409 | 6 | 596.031,754 395.888,453 | 13.8 |
| 7 | 596.010,0 395.884,558 | 8 | 595.990,116 395.880,998 | 20.2 |
| 9 | 595.980,518 395.879,28 | 10 | 595.983,064 395.875,69 | 4.4 |

| Punct început | X / Y | Punct sfârșit | X / Y | Lungime segment (** (m) |
|---------------|----------------------------|---------------|----------------------------|-------------------------|
| 2 | 596.041,358 395.851,794 | 3 | 596.050,132 395.868,376 | 18.76 |
| 4 | 596.048,694 395.891,712 | 5 | 596.045,233 395.891,409 | 3.474 |
| 6 | 596.031,754 395.888,453 | 7 | 596.010,0 395.884,558 | 22.1 |
| 8 | 595.990,116 395.880,998 | 9 | 595.980,518 395.879,28 | 9.75 |
| 10 | 595.983,064 395.875,69 | 11 | 595.985,148 395.874,31 | 2.5 |

| Punct început | X / Y | Punct sfârșit | X / Y | Lungime segment (** (m) |
|---------------|----------------------------|---------------|----------------------------|-------------------------|
| 11 | 595.985,148 395.874,31 | 12 | 595.987,308 395.873,519 | 2.3 |
| 13 | 595.991,533 395.871,97 | 14 | 595.996,052 395.871,111 | 4.6 |
| 15 | 595.999,375 395.870,684 | 16 | 596.001,653 395.870,248 | 2.32 |
| 17 | 596.004,293 395.869,513 | 18 | 596.012,686 395.866,376 | 8.96 |
| 19 | 596.016,152 395.865,081 | 20 | 596.020,648 395.863,4 | 4.8 |
| 21 | 596.024,786 395.861,583 | 22 | 596.026,084 395.860,83 | 1.5 |
| 23 | 596.027,789 395.859,286 | 1 | 596.030,503 395.857,788 | 3.1 |

| Punct început | X / Y | Punct sfârșit | X / Y | Lungime segment (** (m) |
|---------------|----------------------------|---------------|----------------------------|-------------------------|
| 12 | 595.987,308 395.873,519 | 13 | 595.991,533 395.871,97 | 4.5 |
| 14 | 595.996,052 395.871,111 | 15 | 595.999,375 395.870,684 | 3.35 |
| 16 | 596.001,653 395.870,248 | 17 | 596.004,293 395.869,513 | 2.74 |
| 18 | 596.012,686 395.866,376 | 19 | 596.016,152 395.865,081 | 3.7 |
| 20 | 596.020,648 395.863,4 | 21 | 596.024,786 395.861,583 | 4.52 |
| 22 | 596.026,084 395.860,83 | 23 | 596.027,789 395.859,286 | 2.3 |

** Lungimile segmentelor sunt determinate în planul de proiecție Stereo 70 și sunt rotunjite la 1 milimetru.

*** Distanța dintre puncte este formată din segmente cumulate ce sunt mai mici decât valoarea 1 milimetru.

**DATE DESPRE IMOBILUL NR. 2987**

Oficiul de Cadastru și Publicitate Imobiliară PRAHOVA
Biroul de Cadastru și Publicitate Imobiliară Ploiești

A. Partea I. Descrierea imobilului

TEREN Extravilan

Adresa: Jud. Prahova

| Nr. Crt | Nr cadastral Nr. topografic | Suprafața* (mp) | Observații / Referințe |
|---------|--------------------------------|-----------------|---------------------------------------|
| A1 | | 2.509 | Sector cadastral:12 Teren imprejmuit; |

B. Partea II. Proprietari și acte

| Inscrieri privitoare la dreptul de proprietate și alte drepturi reale | | Referințe |
|--|---|-----------|
| / | | |
| Act Normativ nr. 7, din 13/03/1996 emis de PARLAMENTUL ROMANIEI (ODG 57/03.07.2019); | | |
| B1 | Inscrierea posesiei, drept de PROPRIETATE, dobandit prin Lege, cota actuala 1/1 1) NEIDENTIFICAT NEIDENTIFICAT | A1 |
| B2 | SE NOTEAZA MENTIUNEA DE PROPRIETAR NEIDENTIFICAT, REZERVA COMISIEI LOCALE DE FOND FUNCJAR | A1 |

C. Partea III. SARCINI .

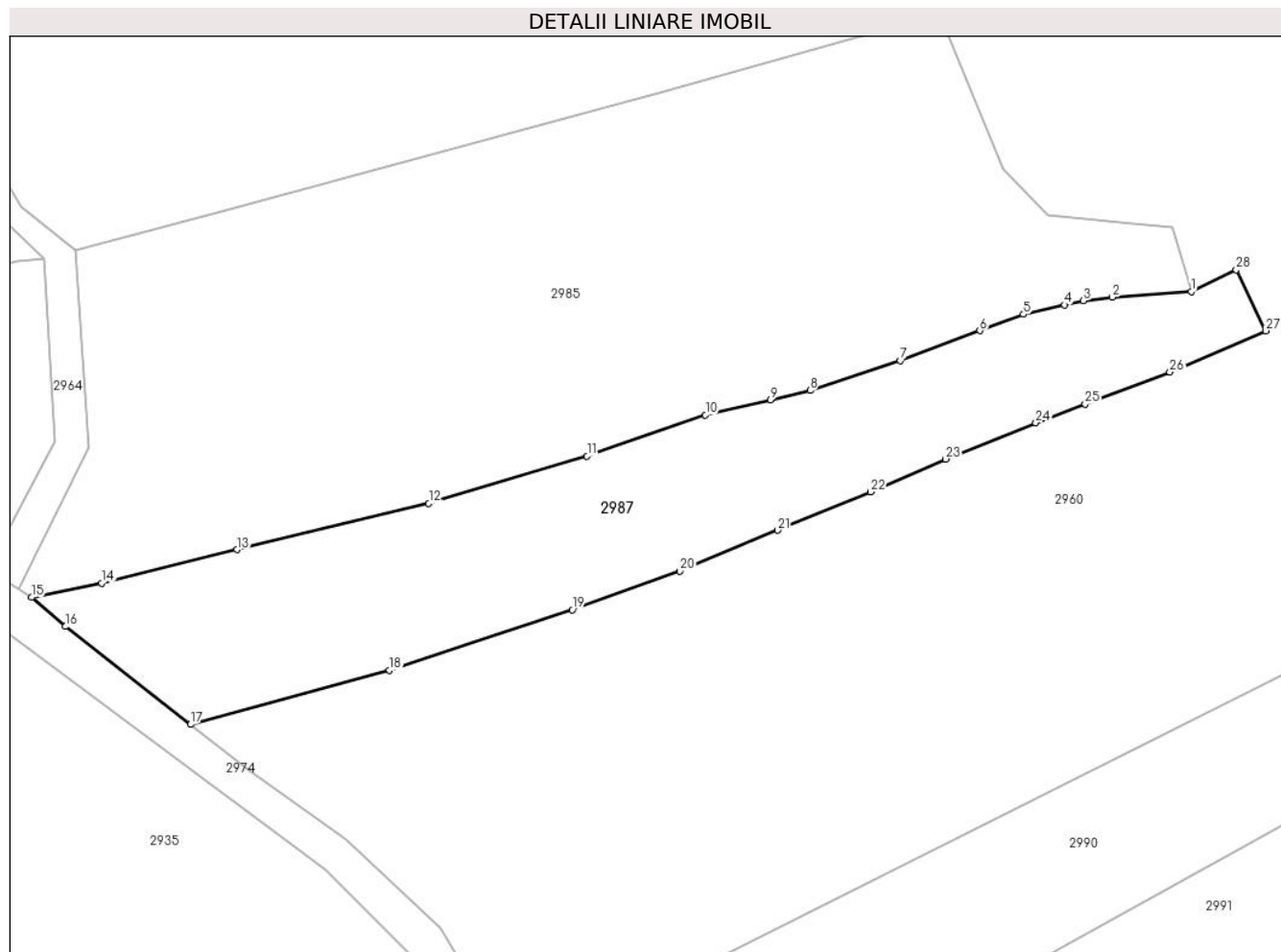
| Inscrieri privind dezmembramintele dreptului de proprietate, drepturi reale de garanție și sarcini | Referințe |
|--|-----------|
| NU SUNT | |

Anexa Nr. 1 La Partea I

Teren

| | | |
|--------------|-----------------|------------------------|
| Nr cadastral | Suprafața (mp)* | Observații / Referințe |
| | 2.509 | |

* Suprafața este determinată în planul de proiecție Stereo 70.



Date referitoare la teren

| Crt | Categorie folosință | Intravilan | Suprafața (mp) | Tarla | Parcelă | Nr. topo | Observații / Referințe |
|-----|---------------------|------------|----------------|-------|---------|----------|------------------------|
| 1 | arabil | NU | 2.509 | 38 | 1089 | - | |

Lungime Segmente

1) Valorile lungimilor segmentelor sunt obținute din proiecție în plan.

| Punct început | X / Y | Punct sfârșit | X / Y | Lungime segment (** (m) |
|---------------|----------------------------|---------------|----------------------------|-------------------------|
| 1 | 596.196,001 395.887,54 | 2 | 596.185,828 395.886,794 | 10.2 |
| 3 | 596.182,152 395.886,377 | 4 | 596.179,715 395.885,819 | 2.5 |
| 5 | 596.174,451 395.884,613 | 6 | 596.168,832 395.882,508 | 6.0 |
| 7 | 596.158,626 395.878,684 | 8 | 596.147,049 395.874,833 | 12.2 |
| 9 | 596.141,985 395.873,652 | 10 | 596.133,609 395.871,7 | 8.6 |

| Punct început | X / Y | Punct sfârșit | X / Y | Lungime segment (** (m) |
|---------------|----------------------------|---------------|----------------------------|-------------------------|
| 2 | 596.185,828 395.886,794 | 3 | 596.182,152 395.886,377 | 3.7 |
| 4 | 596.179,715 395.885,819 | 5 | 596.174,451 395.884,613 | 5.4 |
| 6 | 596.168,832 395.882,508 | 7 | 596.158,626 395.878,684 | 10.9 |
| 8 | 596.147,049 395.874,833 | 9 | 596.141,985 395.873,652 | 5.2 |
| 10 | 596.133,609 395.871,7 | 11 | 596.118,402 395.866,414 | 16.1 |

| Punct început | X / Y | Punct sfârşit | X / Y | Lungime segment (** (m) |
|---------------|----------------------------|---------------|----------------------------|-------------------------|
| 11 | 596.118,402 395.866,414 | 12 | 596.098,085 395.860,359 | 21.2 |
| 13 | 596.073,446 395.854,419 | 14 | 596.056,066 395.850,134 | 17.9 |
| 15 | 596.047,1 395.848,3 | 16 | 596.051,421 395.844,564 | 5.712 |
| 17 | 596.067,498 395.832,006 | 18 | 596.093,051 395.838,963 | 26.483 |
| 19 | 596.116,502 395.846,72 | 20 | 596.130,335 395.851,694 | 14.7 |
| 21 | 596.142,899 395.856,899 | 22 | 596.154,817 395.861,837 | 12.9 |
| 23 | 596.164,434 395.866,05 | 24 | 596.176,036 395.870,704 | 12.5 |
| 25 | 596.182,351 395.873,086 | 26 | 596.193,242 395.877,194 | 11.64 |
| 27 | 596.205,55 395.882,494 | 28 | 596.201,762 395.890,326 | 8.7 |

| Punct început | X / Y | Punct sfârşit | X / Y | Lungime segment (** (m) |
|---------------|----------------------------|---------------|----------------------------|-------------------------|
| 12 | 596.098,085 395.860,359 | 13 | 596.073,446 395.854,419 | 25.345 |
| 14 | 596.056,066 395.850,134 | 15 | 596.047,1 395.848,3 | 9.152 |
| 16 | 596.051,421 395.844,564 | 17 | 596.067,498 395.832,006 | 20.401 |
| 18 | 596.093,051 395.838,963 | 19 | 596.116,502 395.846,72 | 24.7 |
| 20 | 596.130,335 395.851,694 | 21 | 596.142,899 395.856,899 | 13.6 |
| 22 | 596.154,817 395.861,837 | 23 | 596.164,434 395.866,05 | 10.5 |
| 24 | 596.176,036 395.870,704 | 25 | 596.182,351 395.873,086 | 6.75 |
| 26 | 596.193,242 395.877,194 | 27 | 596.205,55 395.882,494 | 13.4 |
| 28 | 596.201,762 395.890,326 | 1 | 596.196,001 395.887,54 | 6.4 |

** Lungimile segmentelor sunt determinate în planul de proiecție Stereo 70 și sunt rotunjite la 1 milimetru.

*** Distanța dintre puncte este formată din segmente cumulate ce sunt mai mici decât valoarea 1 milimetru.

**DATE DESPRE IMOBILUL NR. 2988**

Oficiul de Cadastru și Publicitate Imobiliară PRAHOVA
Biroul de Cadastru și Publicitate Imobiliară Ploiești

A. Partea I. Descrierea imobilului

TEREN Extravilan

Adresa: Jud. Prahova

| Nr. Crt | Nr cadastral Nr. topografic | Suprafața* (mp) | Observații / Referințe |
|---------|-----------------------------|-----------------|---|
| A1 | | 1.580 | Sector cadastral:12 Teren neimprejmuit; |

B. Partea II. Proprietari și acte

| Inscrieri privitoare la dreptul de proprietate și alte drepturi reale | | Referințe |
|---|---|-----------|
| / | | |
| Act Administrativ nr. 207195, din 12/07/2010 emis de COMISIA JUDETEANA PRAHOVA; | | |
| B1 | Intabulare, drept de PROPRIETATE, dobandit prin Reconstituire, cota actuala 1/1 1) NICOARA VASILE GHEORGHE | A1 |

C. Partea III. SARCINI .

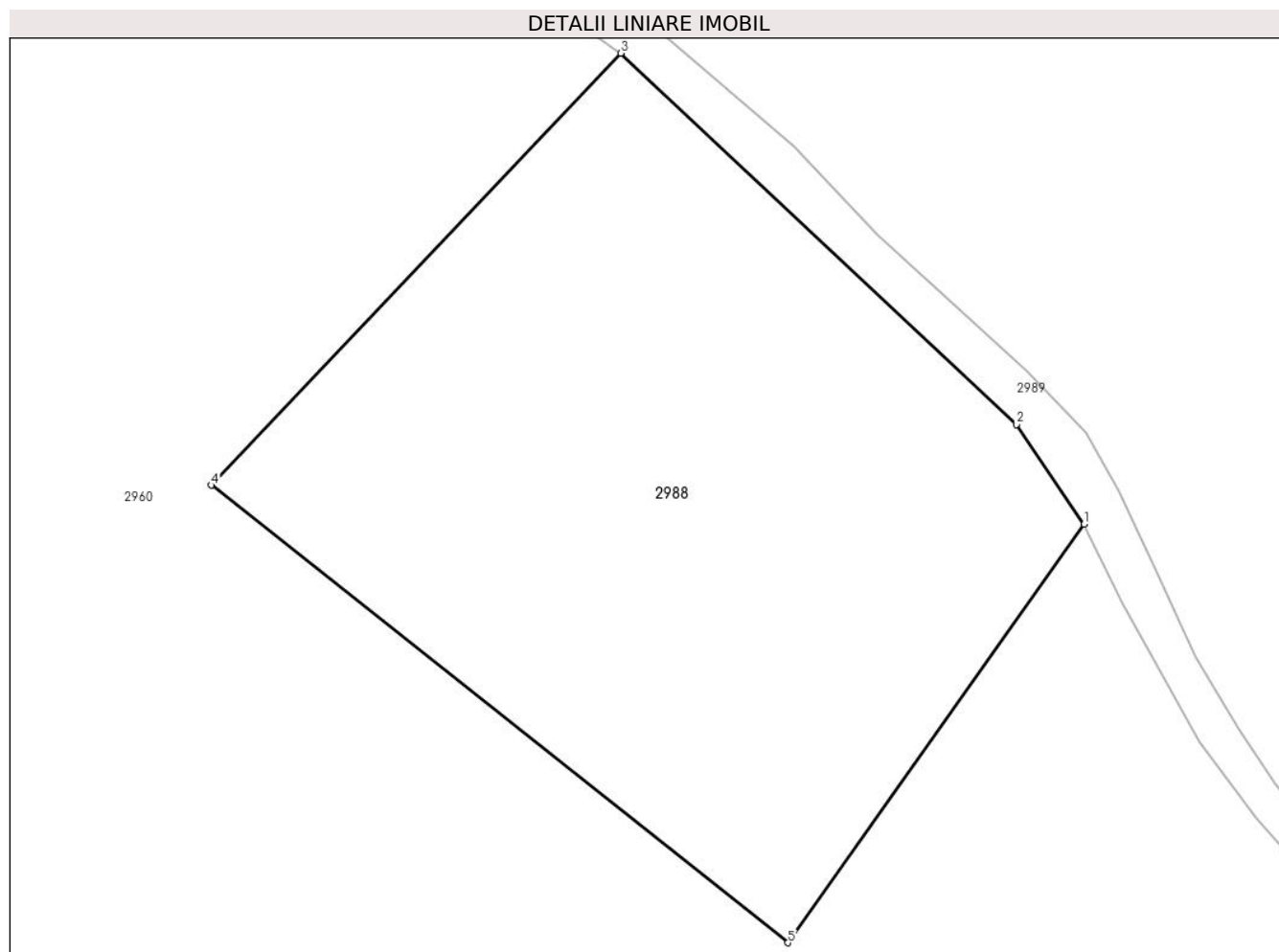
| Inscrieri privind dezmembramintele dreptului de proprietate, drepturi reale de garanție și sarcini | Referințe |
|--|-----------|
| NU SUNT | |

Anexa Nr. 1 La Partea I

Teren

| | | |
|--------------|-----------------|------------------------|
| Nr cadastral | Suprafața (mp)* | Observații / Referințe |
| | 1.580 | |

* Suprafața este determinată în planul de proiecție Stereo 70.



Date referitoare la teren

| Crt | Categorie folosință | Intravilan | Suprafața (mp) | Tarla | Parcelă | Nr. topo | Observații / Referințe |
|-----|---------------------|------------|----------------|-------|---------|----------|------------------------|
| 1 | arabil | NU | 1.580 | 31 | 864/15 | - | |

Lungime Segmente

1) Valorile lungimilor segmentelor sunt obținute din proiecție în plan.

| Punct început | X / Y | Punct sfârșit | X / Y | Lungime segment (** (m) |
|---------------|----------------------------|---------------|----------------------------|-------------------------|
| 1 | 596.306,077 395.853,763 | 2 | 596.301,772 395.860,087 | 7.65 |
| 2 | 596.301,772 395.860,087 | 3 | 596.276,646 395.883,65 | 34.446 |
| 3 | 596.276,646 395.883,65 | 4 | 596.250,642 395.856,237 | 37.785 |
| 4 | 596.250,642 395.856,237 | 5 | 596.287,258 395.827,2 | 46.732 |
| 5 | 596.287,258 395.827,2 | 1 | 596.306,077 395.853,763 | 32.553 |

**** Lungimile segmentelor sunt determinate în planul de proiecție Stereo 70 și sunt rotunjite la 1 milimetru.**

***** Distanța dintre puncte este formată din segmente cumulate ce sunt mai mici decât valoarea 1 milimetru.**

**DATE DESPRE IMOBILUL NR. 2989**

Oficiul de Cadastru și Publicitate Imobiliară PRAHOVA
Biroul de Cadastru și Publicitate Imobiliară Ploiești

A. Partea I. Descrierea imobilului

TEREN Extravilan

Adresa: Jud. Prahova

| Nr. Crt | Nr cadastral Nr. topografic | Suprafața* (mp) | Observații / Referințe |
|---------|-----------------------------|-----------------|--|
| A1 | | 824 | Sector cadastral:12 Teren neimprejmut; |

B. Partea II. Proprietari și acte

| Inscrieri privitoare la dreptul de proprietate și alte drepturi reale | Referințe |
|--|-----------|
| / | |
| Act Normativ nr. 7, din 13/03/1996 emis de PARLAMENTUL ROMANIEI; | |
| B1 | A1 |
| Intabulare, drept de PROPRIETATE, dobandit prin Lege, cota actuala 1/1 | |
| 1) COMUNA IORDACHEANU, CIF:2845800, DOMENIU PUBLIC | |

C. Partea III. SARCINI .

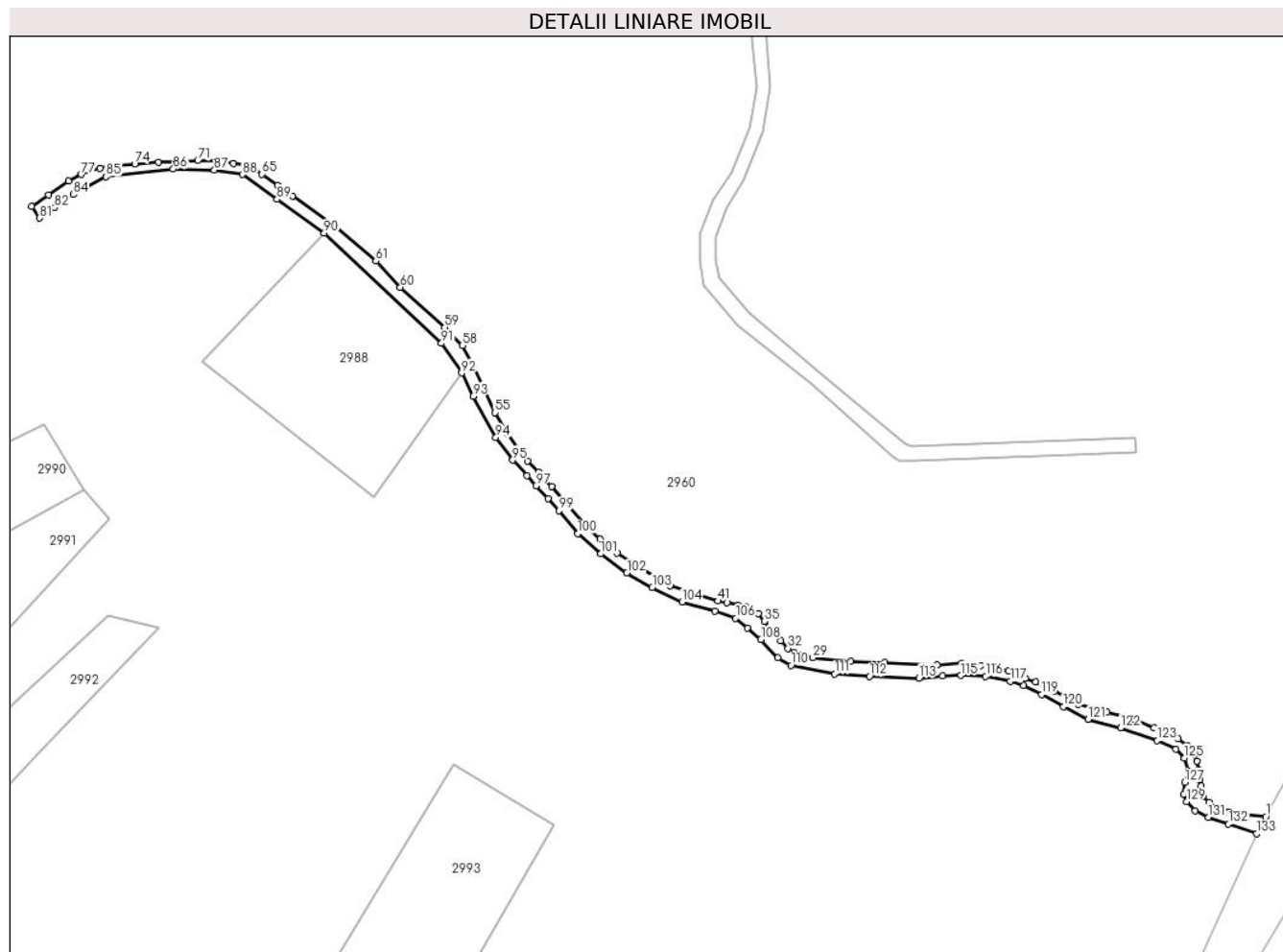
| Inscrieri privind dezmembramintele dreptului de proprietate, drepturi reale de garanție și sarcini | Referințe |
|--|-----------|
| NU SUNT | |

Anexa Nr. 1 La Partea I

Teren

| Nr cadastral | Suprafața (mp)* | Observații / Referințe |
|--------------|-----------------|------------------------|
| | 824 | |

* Suprafața este determinată în planul de proiecție Stereo 70.



Date referitoare la teren

| Crt | Categorie folosință | Intravilan | Suprafața (mp) | Tarla | Parcelă | Nr. topo | Observații / Referințe |
|-----|---------------------|------------|----------------|-------|---------|----------|------------------------|
| 1 | drum | NU | 824 | - | - | - | |

Lungime Segmente

1) Valorile lungimilor segmentelor sunt obținute din proiecție în plan.

| Punct început | X / Y | Punct sfârșit | X / Y | Lungime segment |
|---------------|----------------------------|---------------|----------------------------|-----------------|
| 1 | 596.478,2 395.758,9 | 2 | 596.472,796 395.759,531 | 5.441 |
| 4 | 596.466,088 395.761,924 | 5 | 596.464,771 395.763,286 | 1.895 |
| 7 | 596.464,049 395.766,81 | 8 | 596.463,9 395.768,808 | 2.004 |
| 10 | 596.462,771 395.772,258 | 11 | 596.461,461 395.774,025 | 2.2 |
| 13 | 596.457,637 395.776,553 | 14 | 596.454,301 395.777,908 | 3.6 |
| 16 | 596.444,161 395.781,179 | 17 | 596.437,937 395.782,909 | 6.46 |
| 2 | 596.472,796 395.759,531 | 3 | 596.470,324 395.759,902 | 2.5 |
| 5 | 596.464,771 395.763,286 | 6 | 596.464,353 395.765,514 | 2.267 |
| 8 | 596.463,9 395.768,808 | 9 | 596.463,521 395.770,738 | 1.966 |
| 11 | 596.461,461 395.774,025 | 12 | 596.459,486 395.775,557 | 2.5 |
| 14 | 596.454,301 395.777,908 | 15 | 596.449,669 395.779,789 | 5.0 |
| 17 | 596.437,937 395.782,909 | 18 | 596.432,895 395.785,719 | 5.773 |
| 3 | 596.470,324 395.759,902 | 4 | 596.466,088 395.761,924 | 4.693 |
| 6 | 596.464,353 395.765,514 | 7 | 596.464,049 395.766,81 | 1.33 |
| 9 | 596.463,521 395.770,738 | 10 | 596.462,771 395.772,258 | 1.695 |
| 12 | 596.459,486 395.775,557 | 13 | 596.457,637 395.776,553 | 2.1 |
| 15 | 596.449,669 395.779,789 | 16 | 596.444,161 395.781,179 | 5.681 |
| 18 | 596.432,895 395.785,719 | 19 | 596.428,934 395.787,666 | 4.413 |

| Punct început | X / Y | Punct sfârşit | X / Y | Lungime segment | Punct început | X / Y | Punct sfârşit | X / Y | Lungime segment | Punct început | X / Y | Punct sfârşit | X / Y | Lungime segment |
|---------------|----------------------------|---------------|----------------------------|-----------------|---------------|----------------------------|---------------|----------------------------|-----------------|---------------|----------------------------|---------------|----------------------------|-----------------|
| 19 | 596.428,934 395.787,666 | 20 | 596.426,72 395.788,454 | 2.35 | 20 | 596.426,72 395.788,454 | 21 | 596.424,783 395.789,265 | 2.1 | 21 | 596.424,783 395.789,265 | 22 | 596.423,077 395.789,98 | 1.85 |
| 22 | 596.423,077 395.789,98 | 23 | 596.420,079 395.790,948 | 3.15 | 23 | 596.420,079 395.790,948 | 24 | 596.417,194 395.791,245 | 2.9 | 24 | 596.417,194 395.791,245 | 25 | 596.413,116 395.791,666 | 4.1 |
| 25 | 596.413,116 395.791,666 | 26 | 596.407,824 395.791,383 | 5.3 | 26 | 596.407,824 395.791,383 | 27 | 596.396,631 395.791,801 | 11.2 | 27 | 596.396,631 395.791,801 | 28 | 596.389,336 395.792,073 | 7.3 |
| 28 | 596.389,336 395.792,073 | 29 | 596.381,275 395.792,863 | 8.1 | 29 | 596.381,275 395.792,863 | 30 | 596.378,731 395.793,401 | 2.6 | 30 | 596.378,731 395.793,401 | 31 | 596.377,325 395.793,924 | 1.5 |
| 31 | 596.377,325 395.793,924 | 32 | 596.375,912 395.794,868 | 1.7 | 32 | 596.375,912 395.794,868 | 33 | 596.374,416 395.796,482 | 2.2 | 33 | 596.374,416 395.796,482 | 34 | 596.372,581 395.798,462 | 2.7 |
| 34 | 596.372,581 395.798,462 | 35 | 596.370,859 395.800,67 | 2.8 | 35 | 596.370,859 395.800,67 | 36 | 596.369,568 395.802,326 | 2.1 | 36 | 596.369,568 395.802,326 | 37 | 596.368,168 395.803,101 | 1.6 |
| 37 | 596.368,168 395.803,101 | 38 | 596.366,856 395.803,828 | 1.5 | 38 | 596.366,856 395.803,828 | 39 | 596.365,187 395.804,152 | 1.7 | 39 | 596.365,187 395.804,152 | 40 | 596.362,831 395.804,61 | 2.4 |
| 40 | 596.362,831 395.804,61 | 41 | 596.360,868 395.804,991 | 2.0 | 41 | 596.360,868 395.804,991 | 42 | 596.356,74 395.806,175 | 4.295 | 42 | 596.356,74 395.806,175 | 43 | 596.350,751 395.808,323 | 6.362 |
| 43 | 596.350,751 395.808,323 | 44 | 596.343,627 395.812,383 | 8.2 | 44 | 596.343,627 395.812,383 | 45 | 596.339,394 395.815,227 | 5.1 | 45 | 596.339,394 395.815,227 | 46 | 596.335,676 395.818,264 | 4.8 |
| 46 | 596.335,676 395.818,264 | 47 | 596.332,543 395.821,208 | 4.3 | 47 | 596.332,543 395.821,208 | 48 | 596.328,488 395.825,899 | 6.2 | 48 | 596.328,488 395.825,899 | 49 | 596.325,415 395.829,455 | 4.7 |
| 49 | 596.325,415 395.829,455 | 50 | 596.323,863 395.830,87 | 2.1 | 50 | 596.323,863 395.830,87 | 51 | 596.322,575 395.832,529 | 2.1 | 51 | 596.322,575 395.832,529 | 52 | 596.320,178 395.834,939 | 3.4 |
| 52 | 596.320,178 395.834,939 | 53 | 596.318,213 395.837,272 | 3.05 | 53 | 596.318,213 395.837,272 | 54 | 596.315,93 395.840,738 | 4.15 | 54 | 596.315,93 395.840,738 | 55 | 596.313,207 395.845,285 | 5.3 |
| 55 | 596.313,207 395.845,285 | 56 | 596.310,579 395.850,955 | 6.25 | 56 | 596.310,579 395.850,955 | 57 | 596.308,308 395.855,854 | 5.4 | 57 | 596.308,308 395.855,854 | 58 | 596.306,192 395.859,598 | 4.3 |
| 58 | 596.306,192 395.859,598 | 59 | 596.302,462 395.863,503 | 5.4 | 59 | 596.302,462 395.863,503 | 60 | 596.292,975 395.872,095 | 12.8 | 60 | 596.292,975 395.872,095 | 61 | 596.287,684 395.877,689 | 7.7 |
| 61 | 596.287,684 395.877,689 | 62 | 596.279,201 395.885,003 | 11.2 | 62 | 596.279,201 395.885,003 | 63 | 596.269,916 395.891,616 | 11.4 | 63 | 596.269,916 395.891,616 | 64 | 596.266,698 395.893,908 | 3.95 |
| 64 | 596.266,698 395.893,908 | 65 | 596.263,358 395.896,286 | 4.1 | 65 | 596.263,358 395.896,286 | 66 | 596.261,892 395.897,33 | 1.8 | 66 | 596.261,892 395.897,33 | 67 | 596.261,045 395.897,934 | 1.04 |
| 67 | 596.261,045 395.897,934 | 68 | 596.260,339 395.898,156 | 0.74 | 68 | 596.260,339 395.898,156 | 69 | 596.257,271 395.898,601 | 3.1 | 69 | 596.257,271 395.898,601 | 70 | 596.254,5 395.899,002 | 2.8 |
| 70 | 596.254,5 395.899,002 | 71 | 596.249,603 395.899,166 | 4.9 | 71 | 596.249,603 395.899,166 | 72 | 596.245,013 395.898,866 | 4.6 | 72 | 596.245,013 395.898,866 | 73 | 596.241,213 395.898,839 | 3.8 |
| 73 | 596.241,213 395.898,839 | 74 | 596.236,132 395.898,398 | 5.1 | 74 | 596.236,132 395.898,398 | 75 | 596.231,45 395.897,992 | 4.7 | 75 | 596.231,45 395.897,992 | 76 | 596.228,686 395.897,542 | 2.8 |
| 76 | 596.228,686 395.897,542 | 77 | 596.224,708 395.896,195 | 4.2 | 77 | 596.224,708 395.896,195 | 78 | 596.221,942 395.894,795 | 3.1 | 78 | 596.221,942 395.894,795 | 79 | 596.217,665 395.891,837 | 5.2 |
| 79 | 596.217,665 395.891,837 | 80 | 596.214,047 395.889,334 | 4.4 | 80 | 596.214,047 395.889,334 | 81 | 596.215,753 395.886,866 | 3.0 | 81 | 596.215,753 395.886,866 | 82 | 596.218,961 395.889,085 | 3.9 |
| 82 | 596.218,961 395.889,085 | 83 | 596.220,294 395.890,439 | 1.9 | 83 | 596.220,294 395.890,439 | 84 | 596.223,014 395.891,925 | 3.1 | 84 | 596.223,014 395.891,925 | 85 | 596.229,947 395.895,712 | 7.9 |
| 85 | 596.229,947 395.895,712 | 86 | 596.244,356 395.897,339 | 14.5 | 86 | 596.244,356 395.897,339 | 87 | 596.253,153 395.897,118 | 8.8 | 87 | 596.253,153 395.897,118 | 88 | 596.259,182 395.896,19 | 6.1 |
| 88 | 596.259,182 395.896,19 | 89 | 596.266,574 395.890,882 | 9.1 | 89 | 596.266,574 395.890,882 | 90 | 596.276,646 395.883,65 | 12.4 | 90 | 596.276,646 395.883,65 | 91 | 596.301,772 395.860,087 | 34.44 6 |
| 91 | 596.301,772 395.860,087 | 92 | 596.306,077 395.853,763 | 7.65 | 92 | 596.306,077 395.853,763 | 93 | 596.308,524 395.848,774 | 5.557 | 93 | 596.308,524 395.848,774 | 94 | 596.313,408 395.839,933 | 10.1 |
| 94 | 596.313,408 395.839,933 | 95 | 596.316,996 395.835,125 | 6.0 | 95 | 596.316,996 395.835,125 | 96 | 596.320,009 395.831,782 | 4.5 | 96 | 596.320,009 395.831,782 | 97 | 596.321,95 395.829,628 | 2.9 |
| 97 | 596.321,95 395.829,628 | 98 | 596.324,534 395.826,865 | 3.783 | 98 | 596.324,534 395.826,865 | 99 | 596.326,912 395.824,318 | 3.484 | 99 | 596.326,912 395.824,318 | 100 | 596.330,905 395.819,403 | 6.333 |
| 100 | 596.330,905 395.819,403 | 101 | 596.335,805 395.815,099 | 6.522 | 101 | 596.335,805 395.815,099 | 102 | 596.341,446 395.810,991 | 6.978 | 102 | 596.341,446 395.810,991 | 103 | 596.346,878 395.807,921 | 6.24 |
| 103 | 596.346,878 395.807,921 | 104 | 596.353,262 395.804,814 | 7.1 | 104 | 596.353,262 395.804,814 | 105 | 596.360,293 395.802,851 | 7.3 | 105 | 596.360,293 395.802,851 | 106 | 596.364,713 395.801,314 | 4.679 |
| 106 | 596.364,713 395.801,314 | 107 | 596.367,202 395.799,201 | 3.265 | 107 | 596.367,202 395.799,201 | 108 | 596.370,151 395.796,78 | 3.816 | 108 | 596.370,151 395.796,78 | 109 | 596.373,671 395.792,818 | 5.3 |
| 109 | 596.373,671 395.792,818 | 110 | 596.376,555 395.791,214 | 3.3 | 110 | 596.376,555 395.791,214 | 111 | 596.385,92 395.789,398 | 9.539 | 111 | 596.385,92 395.789,398 | 112 | 596.393,384 395.788,883 | 7.483 |
| 112 | 596.393,384 395.788,883 | 113 | 596.403,978 395.788,526 | 10.6 | 113 | 596.403,978 395.788,526 | 114 | 596.409,059 395.788,976 | 5.1 | 114 | 596.409,059 395.788,976 | 115 | 596.412,957 395.789,08 | 3.9 |
| 115 | 596.412,957 395.789,08 | 116 | 596.418,255 395.788,922 | 5.3 | 116 | 596.418,255 395.788,922 | 117 | 596.423,509 395.787,823 | 5.367 | 117 | 596.423,509 395.787,823 | 118 | 596.426,413 395.786,891 | 3.05 |

| Punct început | X / Y | Punct sfârşit | X / Y | Lungime segment | Punct început | X / Y | Punct sfârşit | X / Y | Lungime segment | Punct început | X / Y | Punct sfârşit | X / Y | Lungime segment |
|---------------|----------------------------|---------------|----------------------------|-----------------|---------------|----------------------------|---------------|----------------------------|-----------------|---------------|----------------------------|---------------|----------------------------|-----------------|
| 118 | 596.426,413 395.786,891 | 119 | 596.430,204 395.785,014 | 4.23 | 119 | 596.430,204 395.785,014 | 120 | 596.434,91 395.782,421 | 5.373 | 120 | 596.434,91 395.782,421 | 121 | 596.440,176 395.779,688 | 5.933 |
| 121 | 596.440,176 395.779,688 | 122 | 596.447,159 395.777,932 | 7.2 | 122 | 596.447,159 395.777,932 | 123 | 596.454,979 395.775,15 | 8.3 | 123 | 596.454,979 395.775,15 | 124 | 596.458,989 395.773,339 | 4.4 |
| 124 | 596.458,989 395.773,339 | 125 | 596.460,779 395.771,453 | 2.6 | 125 | 596.460,779 395.771,453 | 126 | 596.461,457 395.768,737 | 2.8 | 126 | 596.461,457 395.768,737 | 127 | 596.460,821 395.766,216 | 2.6 |
| 127 | 596.460,821 395.766,216 | 128 | 596.460,564 395.763,679 | 2.55 | 128 | 596.460,564 395.763,679 | 129 | 596.461,228 395.762,114 | 1.7 | 129 | 596.461,228 395.762,114 | 130 | 596.463,098 395.760,166 | 2.7 |
| 130 | 596.463,098 395.760,166 | 131 | 596.465,86 395.758,759 | 3.1 | 131 | 596.465,86 395.758,759 | 132 | 596.470,223 395.757,3 | 4.6 | 132 | 596.470,223 395.757,3 | 133 | 596.476,292 395.755,271 | 6.4 |
| 133 | 596.476,292 395.755,271 | 1 | 596.478,2 395.758,9 | 4.1 | | | | | | | | | | |

** Lungimile segmentelor sunt determinate în planul de proiecţie Stereo 70 şi sunt rotunjite la 1 milimetru.

*** Distanţa dintre puncte este formată din segmente cumulate ce sunt mai mici decât valoarea 1 milimetru.

**DATE DESPRE IMOBILUL NR. 2990**

Oficiul de Cadastru și Publicitate Imobiliară PRAHOVA
Biroul de Cadastru și Publicitate Imobiliară Ploiești

A. Partea I. Descrierea imobilului

TEREN Extravilan

Adresa: Jud. Prahova

| Nr. Crt | Nr cadastral Nr. topografic | Suprafața* (mp) | Observații / Referințe |
|---------|-----------------------------|-----------------|--|
| A1 | 20630 | 2.280 | Sector cadastral:12 Teren neimprejmit; |

B. Partea II. Proprietari și acte

| Inscrieri privitoare la dreptul de proprietate și alte drepturi reale | | Referințe |
|---|---|-----------|
| 55335 / 13/08/2013 | | |
| Act Administrativ nr. 209824, din 28/05/2012 emis de COMISIA JUDETEANA PRAHOVA (act notarial nr. 78/08-08-2012 emis de NP MEIROSU CARMEN;); | | |
| B1 | Intabulare, drept de PROPRIETATEmostenire, dobandit prin Succesiune, cota actuala 1/4 1) CHIRICA ELENA | A1 |
| B2 | Intabulare, drept de PROPRIETATEmostenire, dobandit prin Succesiune, cota actuala 1/4 1) PARASCHIV VASILICA | A1 |
| B3 | Intabulare, drept de PROPRIETATEmostenire, dobandit prin Succesiune, cota actuala 1/4 1) LEPA GHEORGHE | A1 |
| B4 | Intabulare, drept de PROPRIETATEmostenire, dobandit prin Succesiune, cota actuala 1/4 1) LEPA ION | A1 |

C. Partea III. SARCINI .

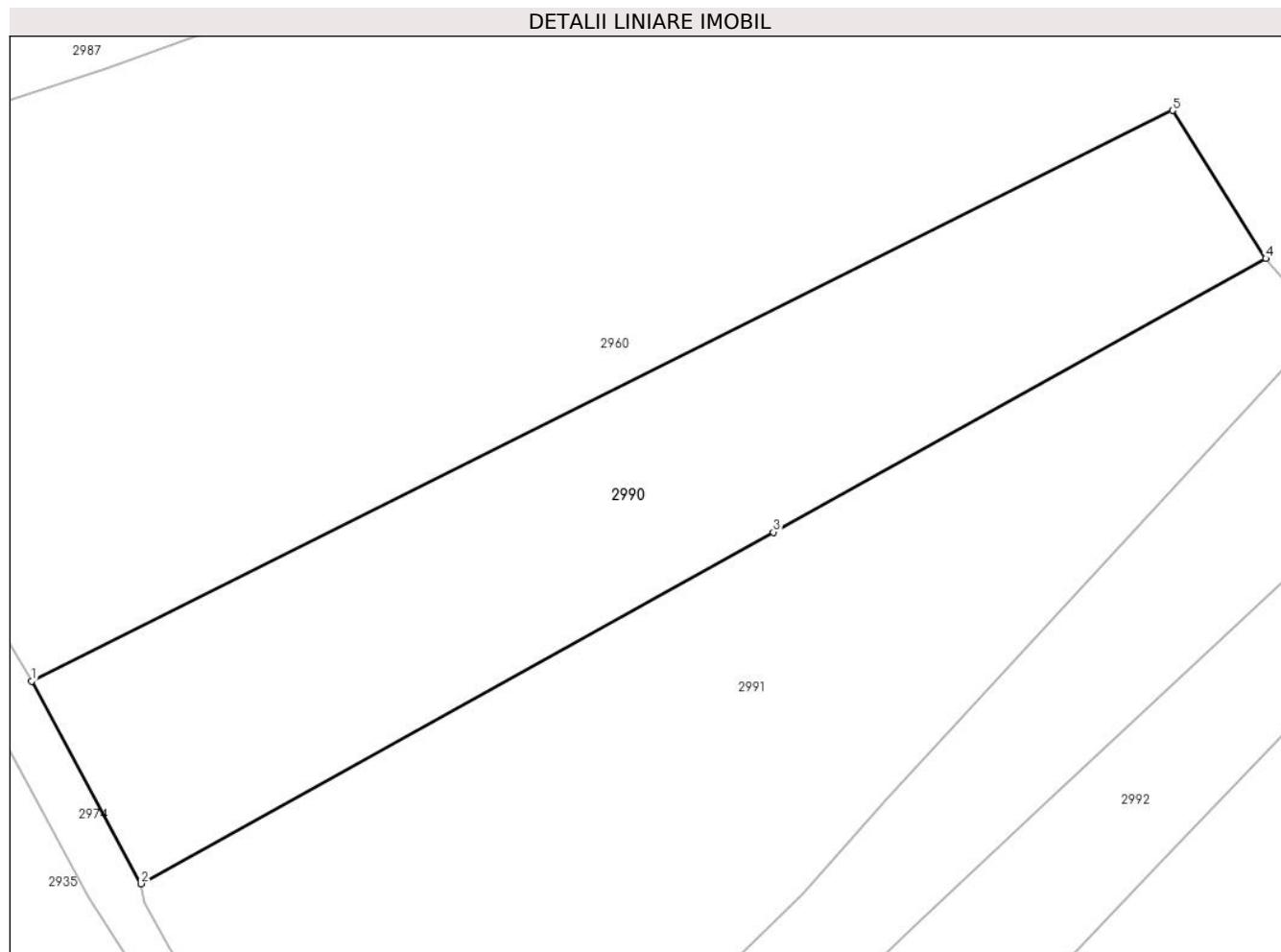
| Inscrieri privind dezmembramintele dreptului de proprietate, drepturi reale de garanție și sarcini | Referințe |
|--|-----------|
| NU SUNT | |

Anexa Nr. 1 La Partea I

Teren

| Nr cadastral | Suprafața (mp)* | Observații / Referințe |
|--------------|-----------------|------------------------|
| 20630 | 2.280 | |

* Suprafața este determinată în planul de proiecție Stereo 70.



Date referitoare la teren

| Crt | Categorie folosință | Intravilan | Suprafața (mp) | Tarla | Parcelă | Nr. topo | Observații / Referințe |
|-----|---------------------|------------|----------------|-------|---------|----------|------------------------|
| 1 | arabil | NU | 2.280 | 37 | 1090/9 | - | |

Lungime Segmente

1) Valorile lungimilor segmentelor sunt obținute din proiecție în plan.

| Punct început | X / Y | Punct sfârșit | X / Y | Lungime segment (** (m) |
|---------------|----------------------------|---------------|----------------------------|-------------------------|
| 1 | 596.109,534 395.789,282 | 2 | 596.119,789 395.770,288 | 21.586 |
| 2 | 596.119,789 395.770,288 | 3 | 596.179,148 395.803,244 | 67.894 |
| 3 | 596.179,148 395.803,244 | 4 | 596.225,358 395.828,899 | 52.854 |
| 4 | 596.225,358 395.828,899 | 5 | 596.216,604 395.842,78 | 16.411 |
| 5 | 596.216,604 395.842,78 | 1 | 596.109,534 395.789,282 | 119.691 |

**** Lungimile segmentelor sunt determinate în planul de proiecție Stereo 70 și sunt rotunjite la 1 milimetru.**

***** Distanța dintre puncte este formată din segmente cumulate ce sunt mai mici decât valoarea 1 milimetru.**

**DATE DESPRE IMOBILUL NR. 2991**

Oficiul de Cadastru și Publicitate Imobiliară PRAHOVA
Biroul de Cadastru și Publicitate Imobiliară Ploiești

A. Partea I. Descrierea imobilului

TEREN Extravilan

Adresa: Jud. Prahova

| Nr. Crt | Nr cadastral Nr. topografic | Suprafața* (mp) | Observații / Referințe |
|---------|--------------------------------|-----------------|---------------------------------------|
| A1 | | 3.286 | Sector cadastral:12 Teren imprejmuit; |

B. Partea II. Proprietari și acte

| Inscrieri privitoare la dreptul de proprietate și alte drepturi reale | | Referințe |
|--|---|-----------|
| / | | |
| Act Normativ nr. 7, din 13/03/1996 emis de PARLAMENTUL ROMANIEI (ODG 57/03.07.2019); | | |
| B1 | Inscrierea posesiei, drept de PROPRIETATE, dobandit prin Lege, cota actuala 1/1 1) NEIDENTIFICAT NEIDENTIFICAT | A1 |
| B2 | SE NOTEAZA MENTIUNEA DE PROPRIETAR NEIDENTIFICAT, REZERVA COMISIEI LOCALE DE FOND FUNCJAR | A1 |

C. Partea III. SARCINI .

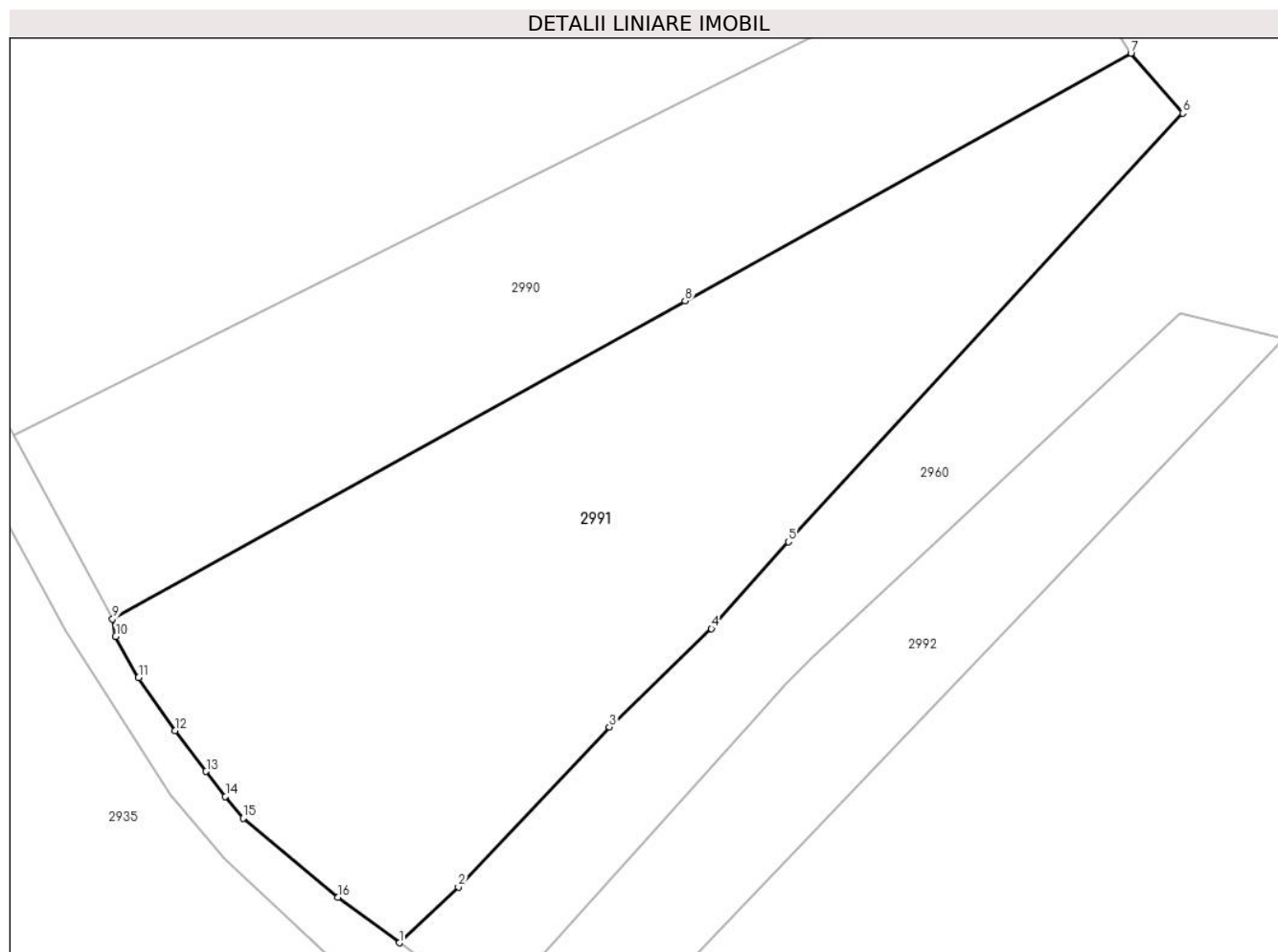
| Inscrieri privind dezmembramintele dreptului de proprietate, drepturi reale de garanție și sarcini | Referințe |
|--|-----------|
| NU SUNT | |

Anexa Nr. 1 La Partea I

Teren

| | | |
|--------------|-----------------|------------------------|
| Nr cadastral | Suprafața (mp)* | Observații / Referințe |
| | 3.286 | |

* Suprafața este determinată în planul de proiecție Stereo 70.



Date referitoare la teren

| Crt | Categorie folosință | Intravilan | Suprafața (mp) | Tarla | Parcelă | Nr. topo | Observații / Referințe |
|-----|---------------------|------------|----------------|-------|---------|----------|------------------------|
| 1 | arabil | NU | 3.286 | 38 | 1090/10 | - | |

Lungime Segmente

1) Valorile lungimilor segmentelor sunt obținute din proiecție în plan.

| Punct început | X / Y | Punct sfârșit | X / Y | Lungime segment (** (m) |
|---------------|----------------------------|---------------|----------------------------|-------------------------|
| 1 | 596.149,52 395.736,74 | 2 | 596.155,652 395.742,514 | 8.422 |
| 2 | 596.155,652 395.742,514 | 3 | 596.171,296 395.759,1 | 22.8 |
| 3 | 596.171,296 395.759,1 | 4 | 596.181,878 395.769,294 | 14.693 |
| 4 | 596.181,878 395.769,294 | 5 | 596.189,86 395.778,287 | 12.025 |
| 5 | 596.189,86 395.778,287 | 6 | 596.230,739 395.822,686 | 60.352 |

| Punct început | X / Y | Punct sfârşit | X / Y | Lungime segment (** (m) |
|---------------|----------------------------|---------------|----------------------------|-------------------------|
| 6 | 596.230,739 395.822,686 | 7 | 596.225,358 395.828,899 | 8.218 |
| 7 | 596.225,358 395.828,899 | 8 | 596.179,148 395.803,244 | 52.854 |
| 8 | 596.179,148 395.803,244 | 9 | 596.119,789 395.770,288 | 67.894 |
| 9 | 596.119,789 395.770,288 | 10 | 596.120,111 395.768,493 | 1.823 |
| 10 | 596.120,111 395.768,493 | 11 | 596.122,479 395.764,203 | 4.9 |
| 11 | 596.122,479 395.764,203 | 12 | 596.126,248 395.758,712 | 6.66 |
| 12 | 596.126,248 395.758,712 | 13 | 596.129,49 395.754,494 | 5.32 |
| 13 | 596.129,49 395.754,494 | 14 | 596.131,489 395.751,893 | 3.28 |
| 14 | 596.131,489 395.751,893 | 15 | 596.133,317 395.749,662 | 2.885 |
| 15 | 596.133,317 395.749,662 | 16 | 596.143,139 395.741,454 | 12.8 |
| 16 | 596.143,139 395.741,454 | 1 | 596.149,52 395.736,74 | 7.934 |

** Lungimile segmentelor sunt determinate în planul de proiecție Stereo 70 și sunt rotunjite la 1 milimetru.

*** Distanța dintre puncte este formată din segmente cumulate ce sunt mai mici decât valoarea 1 milimetru.

**DATE DESPRE IMOBILUL NR. 2992**

Oficiul de Cadastru și Publicitate Imobiliară PRAHOVA
Biroul de Cadastru și Publicitate Imobiliară Ploiești

A. Partea I. Descrierea imobilului

TEREN Extravilan

Adresa: Jud. Prahova

| Nr. Crt | Nr cadastral Nr. topografic | Suprafața* (mp) | Observații / Referințe |
|---------|-----------------------------|-----------------|---|
| A1 | 21292 | 1.189 | Sector cadastral:12 Teren neimprejmuit; |

B. Partea II. Proprietari și acte

| Inscrieri privitoare la dreptul de proprietate și alte drepturi reale | | Referințe |
|---|---|-----------|
| 14254 / 14/02/2020 | | |
| Act Administrativ nr. 214617, din 05/02/2020 emis de COMISIA JUDETEANA PRAHOVA; | | |
| B1 | Intabulare, drept de PROPRIETATE, dobandit prin Reconstituire, cota actuala 1/1 1) CIRSTEA STEFANA, (DECEDATA) | A1 |

C. Partea III. SARCINI .

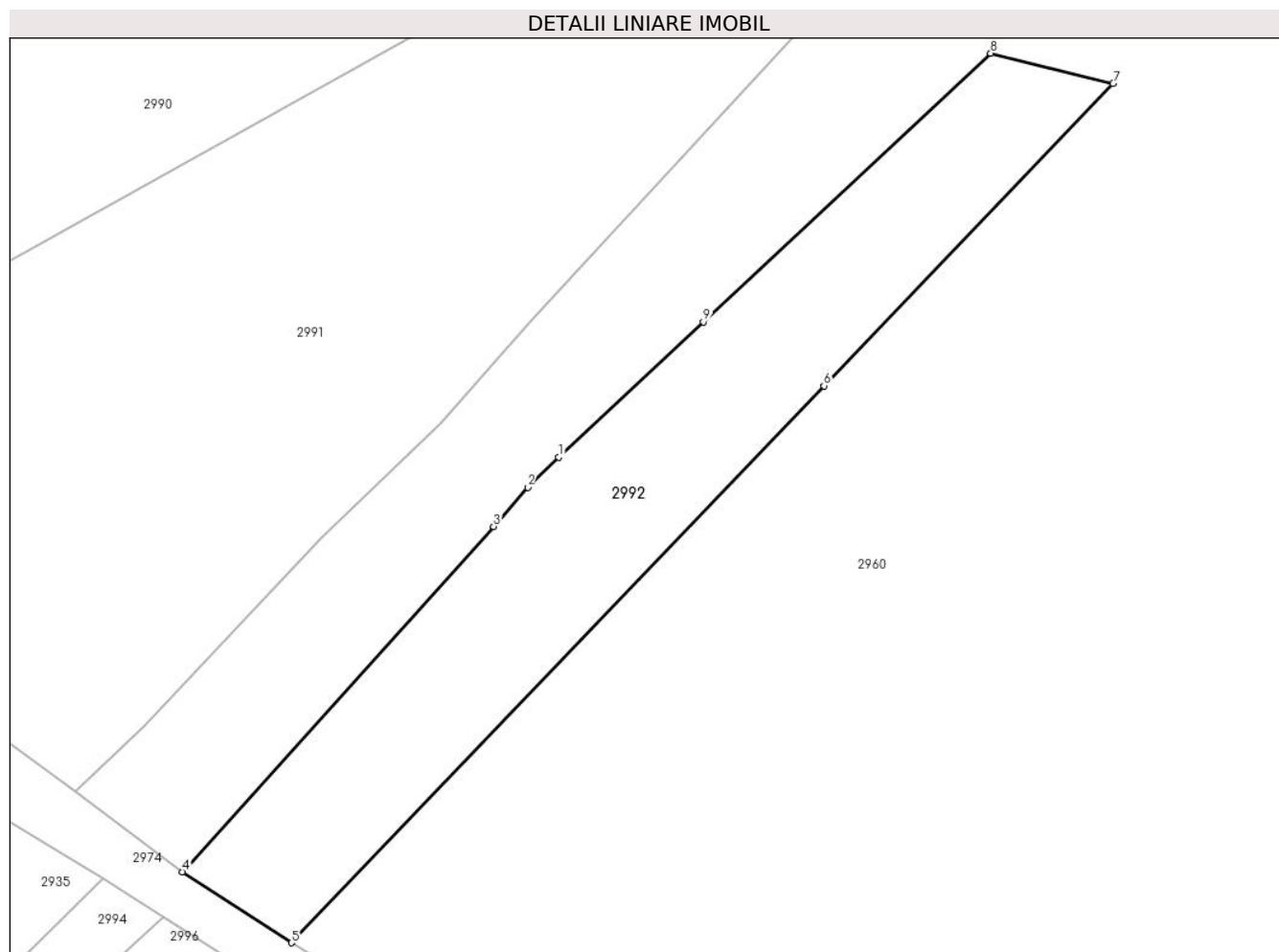
| Inscrieri privind dezmembramintele dreptului de proprietate, drepturi reale de garanție și sarcini | Referințe |
|--|-----------|
| NU SUNT | |

Anexa Nr. 1 La Partea I

Teren

| Nr cadastral | Suprafața (mp)* | Observații / Referințe |
|--------------|-----------------|------------------------|
| 21292 | 1.189 | |

* Suprafața este determinată în planul de proiecție Stereo 70.



Date referitoare la teren

| Crt | Categorie folosință | Intravilan | Suprafața (mp) | Tarla | Parcelă | Nr. topo | Observații / Referințe |
|-----|---------------------|------------|----------------|-------|---------|----------|------------------------|
| 1 | arabil | NU | 813 | 37 | 1090/17 | - | |
| 2 | pasune | NU | 376 | 37 | 1090/16 | - | |

Lungime Segmente

1) Valorile lungimilor segmentelor sunt obținute din proiecție în plan.

| Punct început | X / Y | Punct sfârșit | X / Y | Lungime segment (** (m) |
|---------------|----------------------------|---------------|----------------------------|-------------------------|
| 1 | 596.192,291 395.766,265 | 2 | 596.189,543 395.763,594 | 3.832 |
| 2 | 596.189,543 395.763,594 | 3 | 596.186,531 395.760,125 | 4.594 |
| 3 | 596.186,531 395.760,125 | 4 | 596.159,025 395.729,641 | 41.059 |
| 4 | 596.159,025 395.729,641 | 5 | 596.168,668 395.723,376 | 11.499 |

| Punct început | X / Y | Punct sfârșit | X / Y | Lungime segment (** (m) |
|---------------|----------------------------|---------------|----------------------------|-------------------------|
| 5 | 596.168,668 395.723,376 | 6 | 596.215,718 395.772,562 | 68.066 |
| 6 | 596.215,718 395.772,562 | 7 | 596.241,268 395.799,274 | 36.964 |
| 7 | 596.241,268 395.799,274 | 8 | 596.230,454 395.801,923 | 11.134 |
| 8 | 596.230,454 395.801,923 | 9 | 596.205,071 395.778,206 | 34.739 |
| 9 | 596.205,071 395.778,206 | 1 | 596.192,291 395.766,265 | 17.49 |

** Lungimile segmentelor sunt determinate în planul de proiecție Stereo 70 și sunt rotunjite la 1 milimetru.

*** Distanța dintre puncte este formată din segmente cumulate ce sunt mai mici decât valoarea 1 milimetru.

**DATE DESPRE IMOBILUL NR. 2993**

Oficiul de Cadastru și Publicitate Imobiliară PRAHOVA
Biroul de Cadastru și Publicitate Imobiliară Ploiești

A. Partea I. Descrierea imobilului

TEREN Necunoscut

Adresa: Loc. Valea Cucului, Jud. Prahova

| Nr. Crt | Nr cadastral Nr. topografic | Suprafața* (mp) | Observații / Referințe |
|---------|-----------------------------|-----------------|---|
| A1 | | 2.992 | Sector cadastral:12 Teren neimprejmuit; |

B. Partea II. Proprietari și acte

| Inscrieri privitoare la dreptul de proprietate și alte drepturi reale | | Referințe |
|---|---|-----------|
| / | | |
| Act Administrativ nr. 209817, din 25/05/2012 emis de COMISIA JUDETEANA PRAHOVA; | | |
| B1 | Intabulare, drept de PROPRIETATE, dobandit prin Reconstituire, cota actuala 1/1 1) NICOLAE C MARIA | A1 |

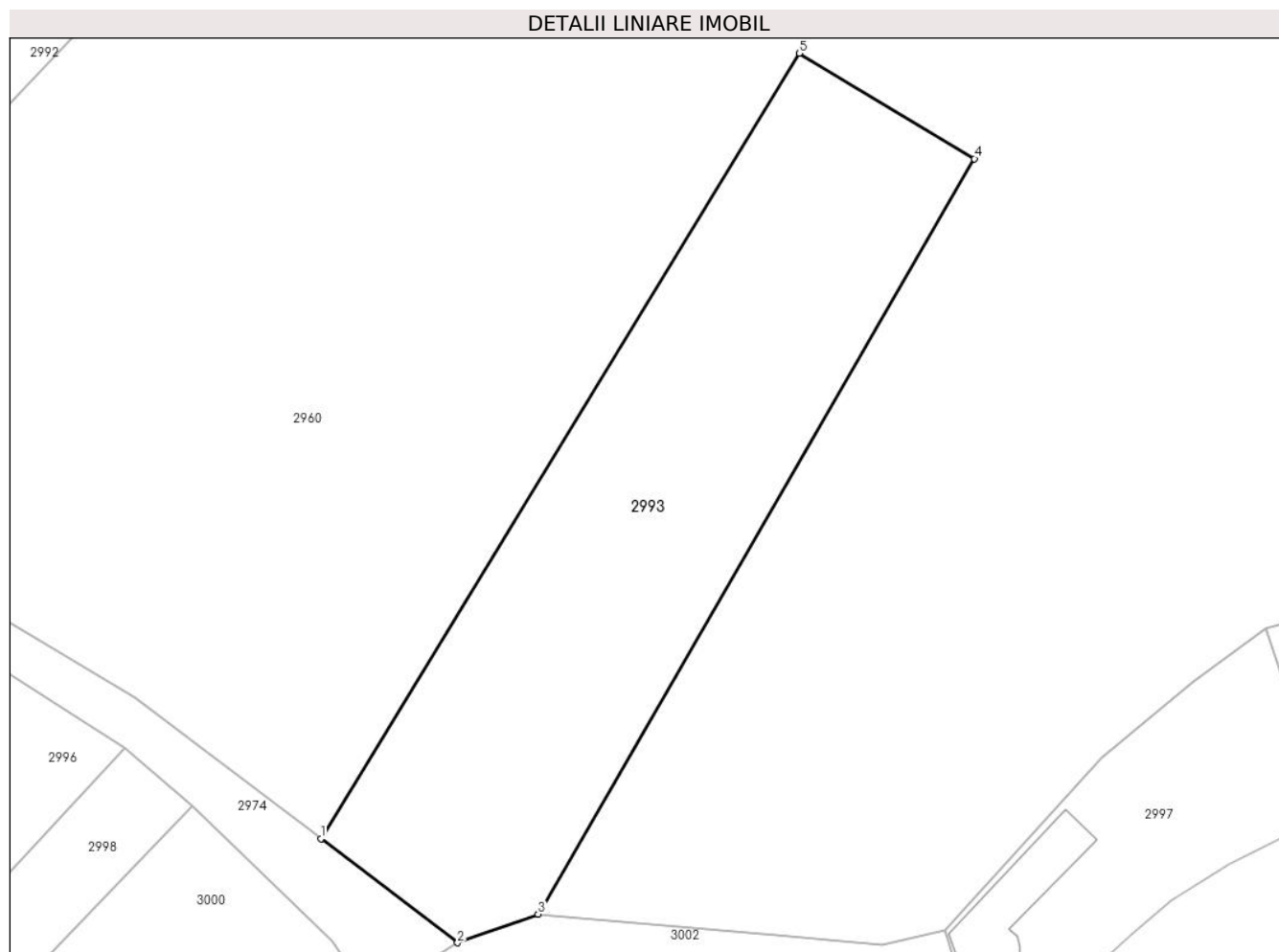
C. Partea III. SARCINI .

| Inscrieri privind dezmembramintele dreptului de proprietate, drepturi reale de garanție și sarcini | Referințe |
|--|-----------|
| NU SUNT | |

Anexa Nr. 1 La Partea I**Teren**

| | | |
|--------------|-----------------|------------------------|
| Nr cadastral | Suprafața (mp)* | Observații / Referințe |
| | 2.992 | |

* Suprafața este determinată în planul de proiecție Stereo 70.

**Date referitoare la teren**

| Crt | Categorie folosință | Intra vilan | Suprafața (mp) | Tarla | Parcelă | Nr. topo | Observații / Referințe |
|-----|---------------------|-------------|----------------|-------|---------|----------|------------------------|
| 1 | arabil | DA | 10 | 37 | 1090/25 | - | |
| 2 | arabil | NU | 2.624 | 30 | 1090/25 | - | |
| 3 | arabil | NU | 358 | 37 | 1090/24 | - | |

Lungime Segmente

1) Valorile lungimilor segmentelor sunt obținute din proiecție în plan.

| Punct început | X / Y | Punct sfârșit | X / Y | Lungime segment (** (m) |
|---------------|----------------------------|---------------|----------------------------|-------------------------|
| 1 | 596.245,613 395.673,666 | 2 | 596.262,389 395.660,888 | 21.088 |
| 2 | 596.262,389 395.660,888 | 3 | 596.272,284 395.664,401 | 10.5 |
| 3 | 596.272,284 395.664,401 | 4 | 596.325,844 395.757,046 | 107.014 |
| 4 | 596.325,844 395.757,046 | 5 | 596.304,335 395.769,992 | 25.105 |

| Punct început | X / Y | Punct sfârșit | X / Y | Lungime segment (** (m) |
|---------------|----------------------------|---------------|----------------------------|-------------------------|
| 5 | 596.304,335 395.769,992 | 1 | 596.245,613 395.673,666 | 112.814 |

** Lungimile segmentelor sunt determinate în planul de proiecție Stereo 70 și sunt rotunjite la 1 milimetru.

*** Distanța dintre puncte este formată din segmente cumulate ce sunt mai mici decât valoarea 1 milimetru.

**DATE DESPRE IMOBILUL NR. 2994**

Oficiul de Cadastru și Publicitate Imobiliară PRAHOVA
Biroul de Cadastru și Publicitate Imobiliară Ploiești

A. Partea I. Descrierea imobilului

TEREN Extravilan

Adresa: Jud. Prahova

| Nr. Crt | Nr cadastral Nr. topografic | Suprafața* (mp) | Observații / Referințe |
|---------|-----------------------------|-----------------|---|
| A1 | | 263 | Sector cadastral:12 Teren neimprejmuit; |

B. Partea II. Proprietari și acte

| Inscrieri privitoare la dreptul de proprietate și alte drepturi reale | | Referințe |
|---|--|-----------|
| / | | |
| Act Normativ nr. 7, din 13/03/1996 emis de PARLAMENTUL ROMANIEI; | | |
| B1 | Intabulare, drept de PROPRIETATE, dobandit prin Lege, cota actuala 1/1 1) COMUNA IORDACHEANU, CIF:2845800, DOMENIU PUBLIC | A1 |

C. Partea III. SARCINI .

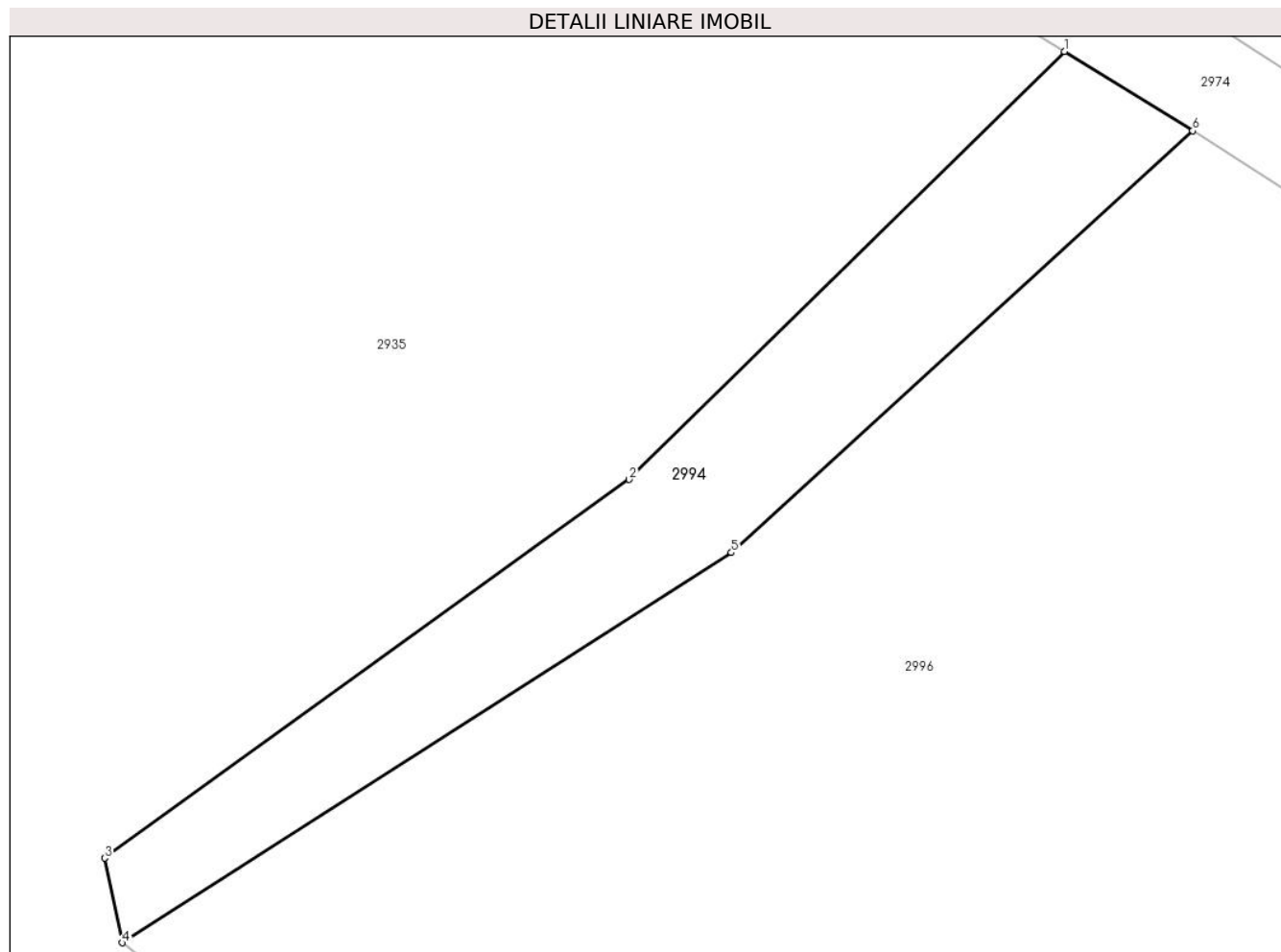
| Inscrieri privind dezmembramintele dreptului de proprietate, drepturi reale de garanție și sarcini | Referințe |
|--|-----------|
| NU SUNT | |

Anexa Nr. 1 La Partea I

Teren

| | | |
|--------------|-----------------|------------------------|
| Nr cadastral | Suprafața (mp)* | Observații / Referințe |
| | 263 | |

* Suprafața este determinată în planul de proiecție Stereo 70.



Date referitoare la teren

| Crt | Categorie folosință | Intravilan | Suprafața (mp) | Tarla | Parcelă | Nr. topo | Observații / Referințe |
|-----|---------------------|------------|----------------|-------|---------|----------|------------------------|
| 1 | drum | NU | 263 | - | 1160 | - | |

Lungime Segmente

1) Valorile lungimilor segmentelor sunt obținute din proiecție în plan.

| Punct început | X / Y | Punct sfârșit | X / Y | Lungime segment (** (m) |
|---------------|----------------------------|---------------|----------------------------|-------------------------|
| 1 | 596.151,999 395.729,017 | 2 | 596.133,83 395.711,17 | 25.468 |
| 2 | 596.133,83 395.711,17 | 3 | 596.111,933 395.695,374 | 27.0 |
| 3 | 596.111,933 395.695,374 | 4 | 596.112,652 395.691,847 | 3.6 |
| 4 | 596.112,652 395.691,847 | 5 | 596.138,095 395.708,115 | 30.2 |
| 5 | 596.138,095 395.708,115 | 6 | 596.157,352 395.725,703 | 26.08 |

| Punct început | X / Y | Punct sfârșit | X / Y | Lungime segment (** (m) |
|---------------|----------------------------|---------------|----------------------------|-------------------------|
| 6 | 596.157,352 395.725,703 | 1 | 596.151,999 395.729,017 | 6.295 |

** Lungimile segmentelor sunt determinate în planul de proiecție Stereo 70 și sunt rotunjite la 1 milimetru.

*** Distanța dintre puncte este formată din segmente cumulate ce sunt mai mici decât valoarea 1 milimetru.

**DATE DESPRE IMOBILUL NR. 2995**

Oficiul de Cadastru și Publicitate Imobiliară PRAHOVA
Biroul de Cadastru și Publicitate Imobiliară Ploiești

A. Partea I. Descrierea imobilului

TEREN Necunoscut

Adresa: Loc. Valea Cucului, Jud. Prahova

| Nr. Crt | Nr cadastral Nr. topografic | Suprafața* (mp) | Observații / Referințe |
|---------|-----------------------------|-----------------|---|
| A1 | 21293 | 1.758 | Sector cadastral:12 Teren neimprejmuit; |

B. Partea II. Proprietari și acte

| Inscrieri privitoare la dreptul de proprietate și alte drepturi reale | Referințe |
|---|-----------|
| 14234 / 14/02/2020 | |
| Act Administrativ nr. 214617, din 05/02/2020 emis de COMISIA JUDETEANA PRAHOVA; | |
| B1 | A1 |
| Intabulare, drept de PROPRIETATE, dobandit prin Reconstituire, cota actuala 1/1 1) CIRSTEA STEFANA, (decedata) | |

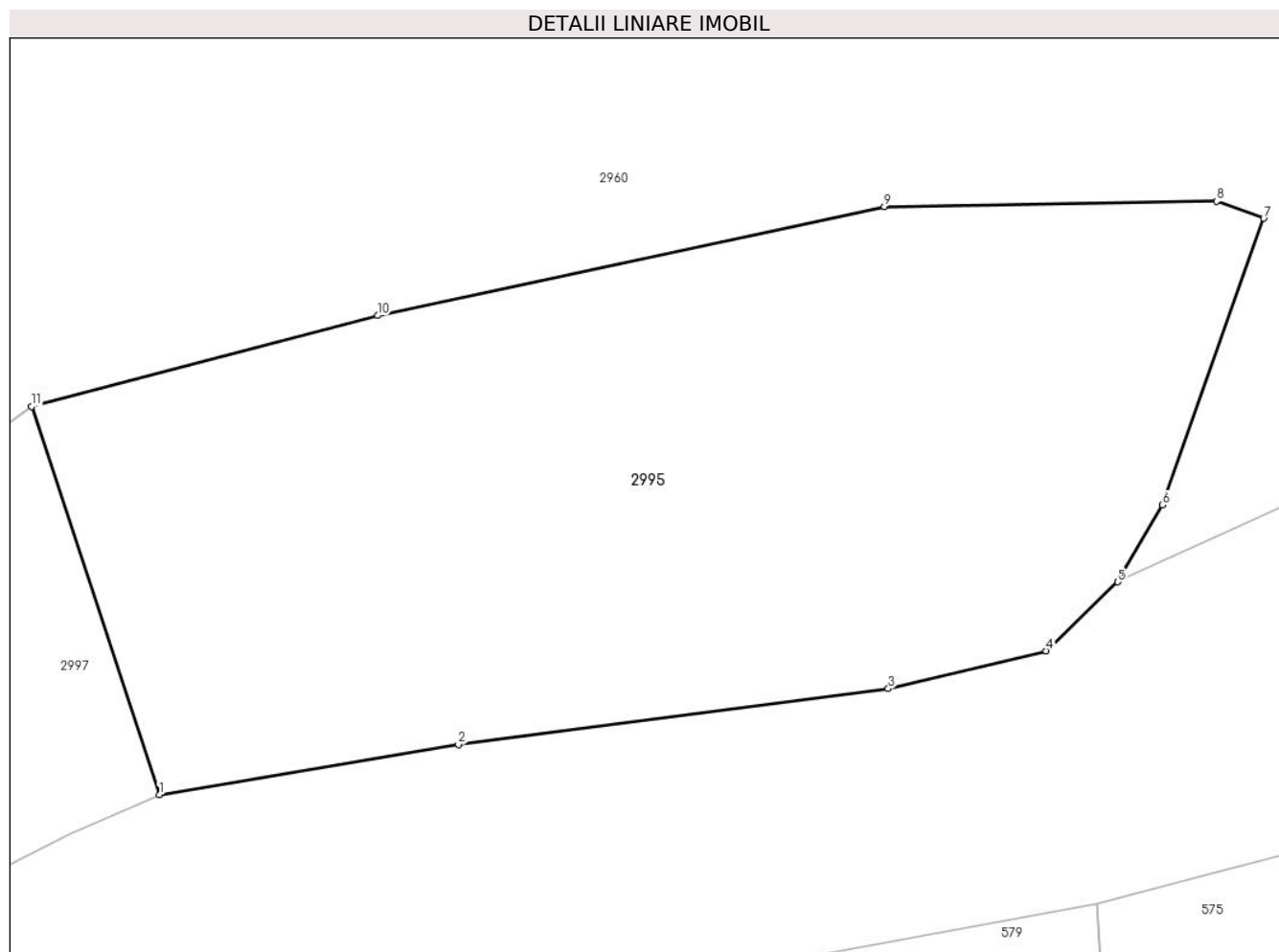
C. Partea III. SARCINI .

| Inscrieri privind dezmembramintele dreptului de proprietate, drepturi reale de garanție și sarcini | Referințe |
|--|-----------|
| NU SUNT | |

Anexa Nr. 1 La Partea I**Teren**

| | | |
|--------------|-----------------|------------------------|
| Nr cadastral | Suprafața (mp)* | Observații / Referințe |
| 21293 | 1.758 | |

* Suprafața este determinată în planul de proiecție Stereo 70.

**Date referitoare la teren**

| Crt | Categorie folosință | Intravilan | Suprafața (mp) | Tarla | Parcelă | Nr. topo | Observații / Referințe |
|-----|---------------------|------------|----------------|-------|---------|----------|------------------------|
| 1 | arabil | DA | 1.239 | 147 | 12 | - | |
| 2 | vie | DA | 517 | 147 | 11 | - | |
| 3 | vie | NU | 2 | 147 | 11 | - | |

Lungime Segmente

1) Valorile lungimilor segmentelor sunt obținute din proiecție în plan.

| Punct început | X / Y | Punct sfârșit | X / Y | Lungime segment (** (m) |
|---------------|----------------------------|---------------|----------------------------|-------------------------|
| 1 | 596.369,22 395.676,258 | 2 | 596.387,131 395.679,254 | 18.16 |
| 2 | 596.387,131 395.679,254 | 3 | 596.412,854 395.682,608 | 25.941 |
| 3 | 596.412,854 395.682,608 | 4 | 596.422,305 395.684,868 | 9.717 |
| 4 | 596.422,305 395.684,868 | 5 | 596.426,581 395.688,992 | 5.941 |

| Punct început | X / Y | Punct sfârşit | X / Y | Lungime segment (** (m) |
|---------------|----------------------------|---------------|----------------------------|-------------------------|
| 5 | 596.426,581 395.688,992 | 6 | 596.429,27 395.693,594 | 5.329 |
| 6 | 596.429,27 395.693,594 | 7 | 596.435,327 395.710,732 | 18.178 |
| 7 | 596.435,327 395.710,732 | 8 | 596.432,508 395.711,76 | 3.0 |
| 8 | 596.432,508 395.711,76 | 9 | 596.412,626 395.711,438 | 19.885 |
| 9 | 596.412,626 395.711,438 | 10 | 596.382,291 395.704,922 | 31.027 |
| 10 | 596.382,291 395.704,922 | 11 | 596.361,58 395.699,478 | 21.415 |
| 11 | 596.361,58 395.699,478 | 1 | 596.369,22 395.676,258 | 24.445 |

** Lungimile segmentelor sunt determinate în planul de proiecție Stereo 70 și sunt rotunjite la 1 milimetru.

*** Distanța dintre puncte este formată din segmente cumulate ce sunt mai mici decât valoarea 1 milimetru.

**DATE DESPRE IMOBILUL NR. 2996**

Oficiul de Cadastru și Publicitate Imobiliară PRAHOVA
Biroul de Cadastru și Publicitate Imobiliară Ploiești

A. Partea I. Descrierea imobilului

TEREN Necunoscut

Adresa: Loc. Valea Cucului, Jud. Prahova

| Nr. Crt | Nr cadastral Nr. topografic | Suprafața* (mp) | Observații / Referințe |
|---------|--------------------------------|-----------------|---------------------------------------|
| A1 | | 4.266 | Sector cadastral:12 Teren imprejmuit; |

B. Partea II. Proprietari și acte

| Inscrieri privitoare la dreptul de proprietate și alte drepturi reale | | Referințe |
|--|---|-----------|
| / | | |
| Act Normativ nr. 7, din 13/03/1996 emis de PARLAMENTUL ROMANIEI (ART. 13); | | |
| B1 | Inscrierea posesiei, drept de PROPRIETATE, dobandit prin Lege, cota actuala 1/1 1) NEIDENTIFICAT NEIDENTIFICAT | A1 |
| B2 | SE NOTEAZA MENTIUNEA DE PROPRIETAR NEIDENTIFICAT | A1 |

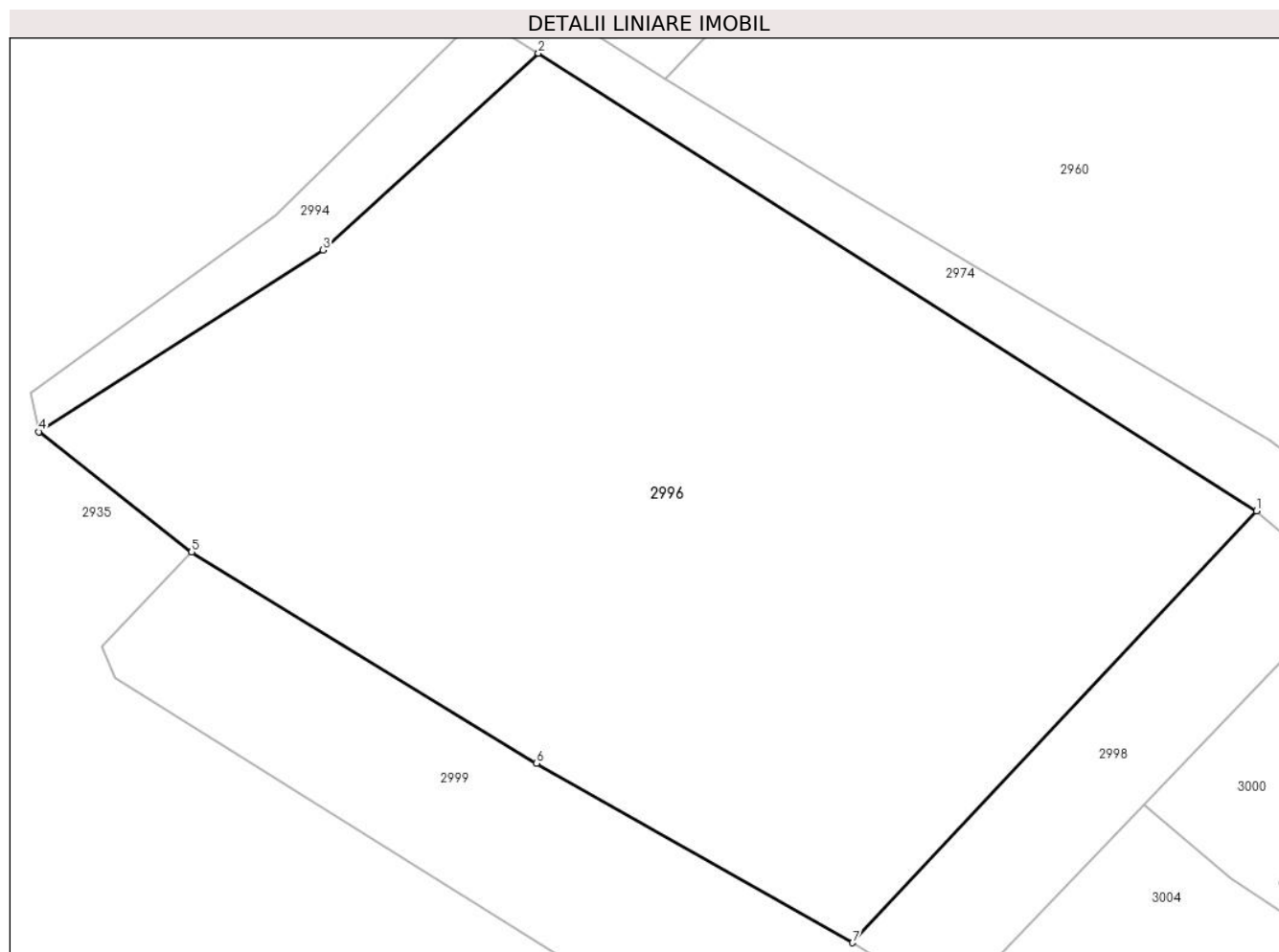
C. Partea III. SARCINI .

| Inscrieri privind dezmembramintele dreptului de proprietate, drepturi reale de garanție și sarcini | Referințe |
|--|-----------|
| NU SUNT | |

Anexa Nr. 1 La Partea I**Teren**

| | | |
|--------------|-----------------|------------------------|
| Nr cadastral | Suprafața (mp)* | Observații / Referințe |
| | 4.266 | |

* Suprafața este determinată în planul de proiecție Stereo 70.

**Date referitoare la teren**

| Crt | Categorie folosință | Intravilan | Suprafața (mp) | Tarla | Parcelă | Nr. topo | Observații / Referințe |
|-----|---------------------|------------|----------------|-------|----------------------|----------|------------------------|
| 1 | arabil | DA | 970 | 21 | 1167,1168,1 168/1 | - | |
| 2 | arabil | NU | 3.296 | 21 | 1167,1168,1 168/1 | - | |

Lungime Segmente

1) Valorile lungimilor segmentelor sunt obținute din proiecție în plan.

| Punct început | X / Y | Punct sfârșit | X / Y | Lungime segment (** (m) |
|---------------|----------------------------|---------------|----------------------------|-------------------------|
| 1 | 596.221,62 395.684,76 | 2 | 596.157,352 395.725,703 | 76.202 |
| 2 | 596.157,352 395.725,703 | 3 | 596.138,095 395.708,115 | 26.08 |
| 3 | 596.138,095 395.708,115 | 4 | 596.112,652 395.691,847 | 30.2 |
| 4 | 596.112,652 395.691,847 | 5 | 596.126,33 395.681,091 | 17.4 |

| Punct început | X / Y | Punct sfârşit | X / Y | Lungime segment (** (m) |
|---------------|---------------------------|---------------|---------------------------|-------------------------|
| 5 | 596.126,33 395.681,091 | 6 | 596.157,203 395.662,19 | 36.2 |
| 6 | 596.157,203 395.662,19 | 7 | 596.185,48 395.646,15 | 32.509 |
| 7 | 596.185,48 395.646,15 | 1 | 596.221,62 395.684,76 | 52.885 |

** Lungimile segmentelor sunt determinate în planul de proiecţie Stereo 70 şi sunt rotunjite la 1 milimetru.

*** Distanţa dintre puncte este formată din segmente cumulate ce sunt mai mici decât valoarea 1 milimetru.

**DATE DESPRE IMOBILUL NR. 2997**

Oficiul de Cadastru și Publicitate Imobiliară PRAHOVA
Biroul de Cadastru și Publicitate Imobiliară Ploiești

A. Partea I. Descrierea imobilului

TEREN Intravilan

Nr. CF vechi:726

Nr. cadastral vechi:10013

Adresa: Loc. Valea Cucului, Jud. Prahova

| Nr. Crt | Nr cadastral Nr. topografic | Suprafața* (mp) | Observații / Referințe |
|---------|-----------------------------|----------------------------------|---|
| A1 | 20026 | Din acte: 1.000 Masurata: 999 | Sector cadastral:12 Teren neimprejmuit; |

Construcții

| Crt | Nr cadastral Nr. topografic | Adresa | Observații / Referințe |
|------|-----------------------------|----------------------------------|---|
| A1.1 | 20026-C1 | Loc. Valea Cucului, Jud. Prahova | Nr. niveluri:1; S. construita la sol:149 mp; LOCUINTA |

B. Partea II. Proprietari și acte

| Inscrieri privitoare la dreptul de proprietate și alte drepturi reale | | Referințe |
|---|--|-----------|
| 14532 / 05/04/2007 | | |
| Act Notarial nr. 11857, din 23/06/1993 emis de NS PRAHOVA; | | |
| B1 | Intabulare, drept de PROPRIETATEcumparare ca bun comun, dobandit prin Conventie, cota actuala 1/1 1) IONICA ION IULIAN 2) IONICA ELENA | A1, A1.1 |

C. Partea III. SARCINI

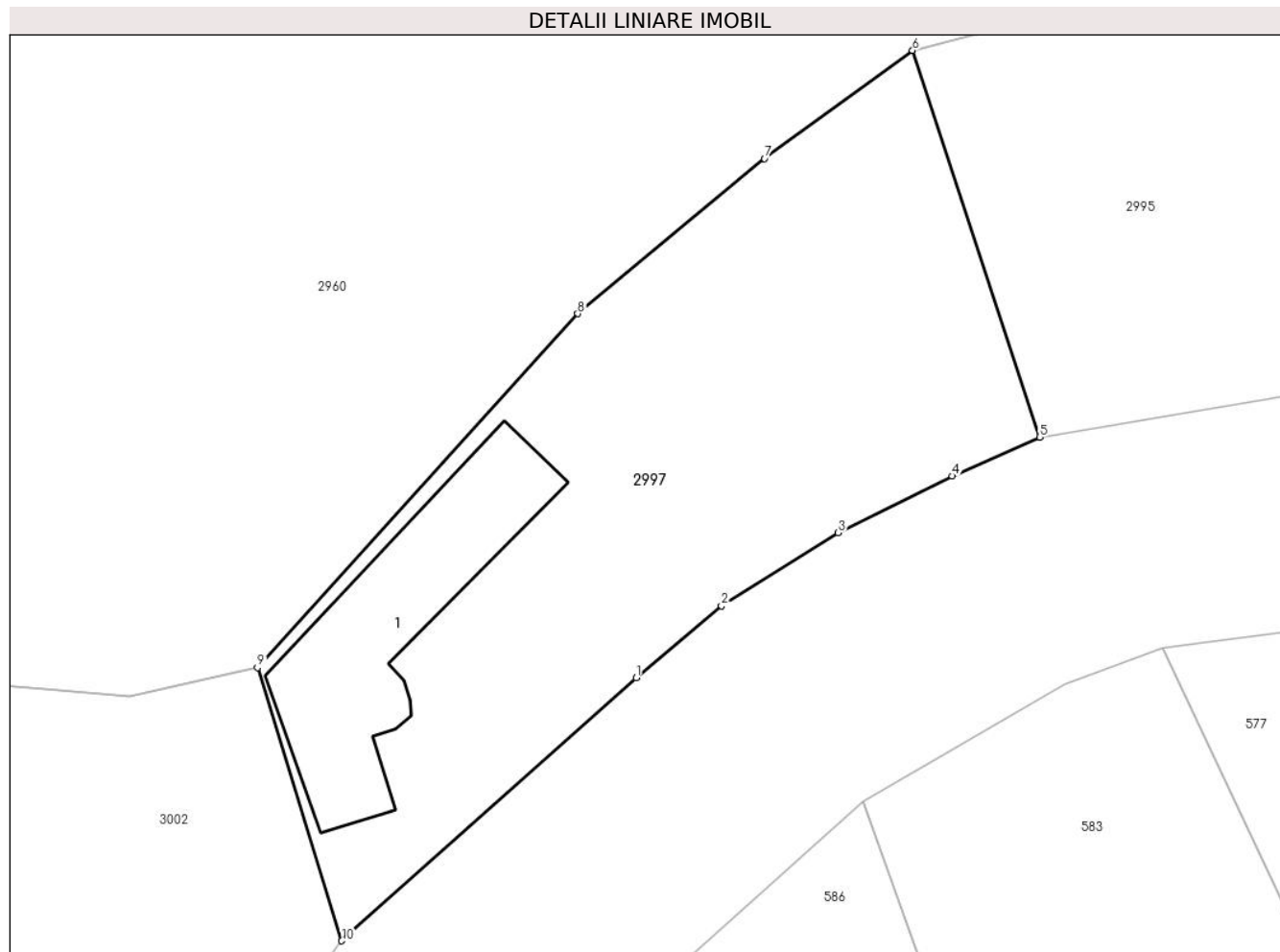
| Inscrieri privind dezmembramintele dreptului de proprietate, drepturi reale de garanție și sarcini | | Referințe |
|--|--|-----------|
| 14532 / 05/04/2007 | | |
| Act Notarial nr. 11857, din 23/06/1993 emis de NS PRAHOVA; | | |
| C1 | Intabulare, drept de HABITATIEviagera cu notarea obligatiei de intretinere, cota actuala 1/1, cota initiala 1/1 1) ILINCA ELISABETA | A1, A1.1 |

Anexa Nr. 1 La Partea I

Teren

| Nr cadastral | Suprafața (mp)* | Observații / Referințe |
|--------------|----------------------------------|------------------------|
| 20026 | Din acte: 1.000 Masurata: 999 | |

* Suprafața este determinată în planul de proiecție Stereo 70.



Date referitoare la teren

| Crt | Categorie folosință | Intra vilan | Suprafața (mp) | Tarla | Parcelă | Nr. topo | Observații / Referințe |
|-----|---------------------|-------------|----------------|-------|---------|----------|------------------------|
| 1 | curți constructii | DA | 496 | 147 | 10,11 | - | |
| 2 | arabil | DA | 503 | 147 | 10,11 | - | |

Date referitoare la construcții

| Crt | Număr | Destinație construcție | Supraf. (mp) | Situație juridică | Observații / Referințe |
|------|----------|-------------------------|--------------|-------------------|--|
| A1.1 | 20026-C1 | construcții de locuințe | 149 | Cu acte | Nr. niveluri:1; S. construita la sol:149 mp; LOCUINTA |

Lungime Segmente

1) Valorile lungimilor segmentelor sunt obținute din proiecție în plan.

| Punct început | X / Y | Punct sfârșit | X / Y | Lungime segment (** (m) |
|---------------|---------------------------|---------------|---------------------------|-------------------------|
| 1 | 596.344,98 395.661,798 | 2 | 596.350,1 395.666,118 | 6.699 |
| 2 | 596.350,1 395.666,118 | 3 | 596.357,11 395.670,508 | 8.271 |

| Punct început | X / Y | Punct sfârșit | X / Y | Lungime segment (** (m) |
|---------------|---------------------------|---------------|---------------------------|-------------------------|
| 3 | 596.357,11 395.670,508 | 4 | 596.363,94 395.673,918 | 7.634 |
| 4 | 596.363,94 395.673,918 | 5 | 596.369,22 395.676,258 | 5.775 |
| 5 | 596.369,22 395.676,258 | 6 | 596.361,58 395.699,478 | 24.445 |
| 6 | 596.361,58 395.699,478 | 7 | 596.352,68 395.692,988 | 11.015 |
| 7 | 596.352,68 395.692,988 | 8 | 596.341,47 395.683,668 | 14.578 |
| 8 | 596.341,47 395.683,668 | 9 | 596.322,23 395.662,408 | 28.673 |
| 9 | 596.322,23 395.662,408 | 10 | 596.327,29 395.645,998 | 17.172 |
| 10 | 596.327,29 395.645,998 | 1 | 596.344,98 395.661,798 | 23.719 |

** Lungimile segmentelor sunt determinate în planul de proiecție Stereo 70 și sunt rotunjite la 1 milimetru.

*** Distanța dintre puncte este formată din segmente cumulate ce sunt mai mici decât valoarea 1 milimetru.

**DATE DESPRE IMOBILUL NR. 2998**

Oficiul de Cadastru și Publicitate Imobiliară PRAHOVA
Biroul de Cadastru și Publicitate Imobiliară Ploiești

A. Partea I. Descrierea imobilului

TEREN Intravilan

Nr. CF vechi:839

Nr. cadastral vechi:10093

Adresa: Loc. Valea Cucului, Jud. Prahova

| Nr. Crt | Nr cadastral Nr. topografic | Suprafața* (mp) | Observații / Referințe |
|---------|-----------------------------|--------------------------------|---|
| A1 | 20129 | Din acte: 554 Masurata: 550 | Sector cadastral:12 Teren neimprejmuit; |

B. Partea II. Proprietari și acte

| Inscrieri privitoare la dreptul de proprietate și alte drepturi reale | Referințe |
|--|-----------|
| 37269 / 29/05/2008 | |
| Act Notarial nr. 2217, din 28/05/2008 emis de NP NECULAE A.; | |
| B2 | A1 |
| Intabulare, drept de PROPRIETATE cumparare ca bun comun, dobandit prin Conventie, cota actuala 1/1 | |
| 1) BADIN MARIAN | |
| 2) BADIN GABRIELA-IULIA | |

C. Partea III. SARCINI .

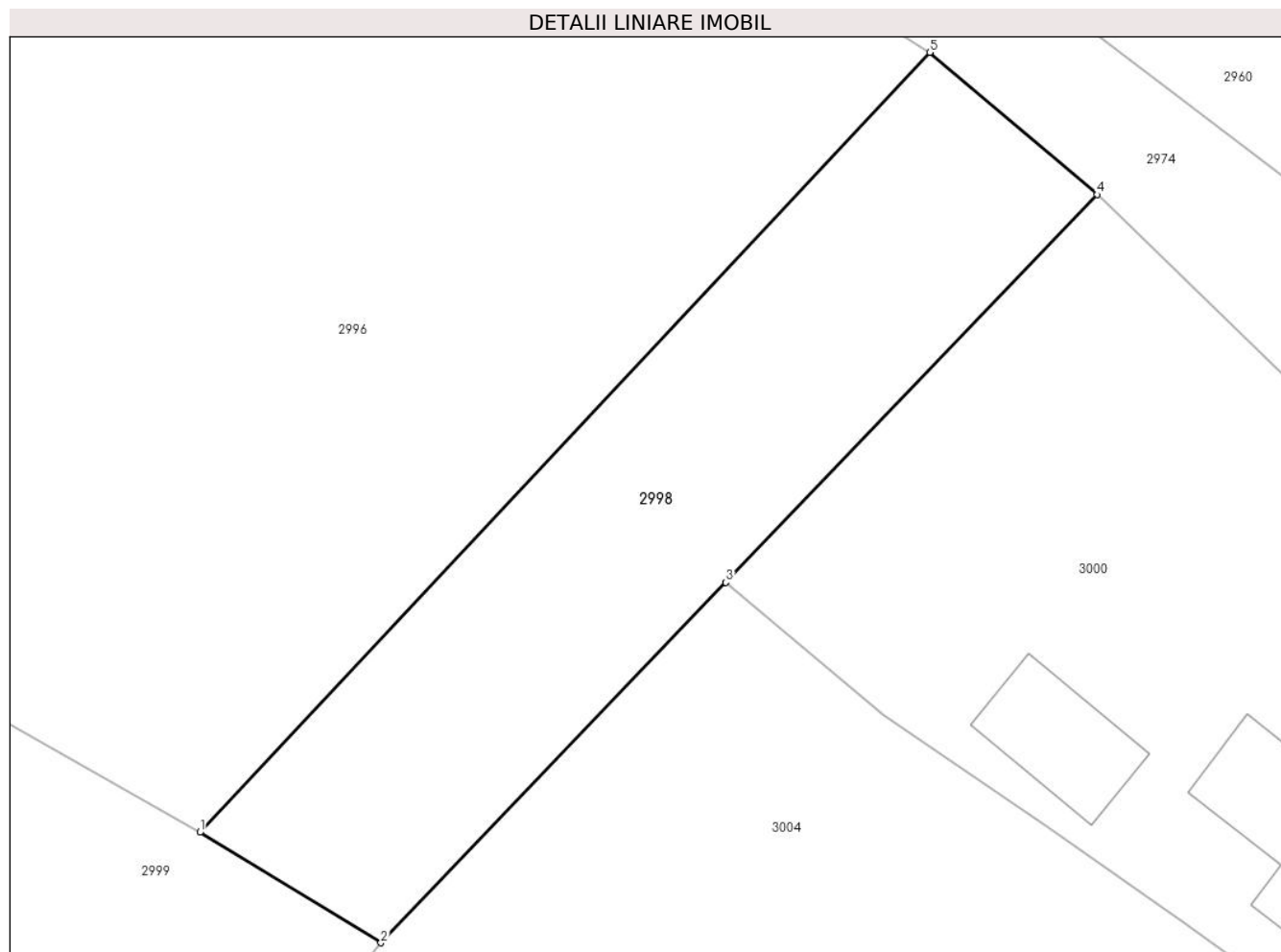
| Inscrieri privind dezmembramintele dreptului de proprietate, drepturi reale de garanție și sarcini | Referințe |
|--|-----------|
| NU SUNT | |

Anexa Nr. 1 La Partea I

Teren

| Nr cadastral | Suprafața (mp)* | Observații / Referințe |
|--------------|--------------------------------|------------------------|
| 20129 | Din acte: 554 Masurata: 550 | |

* Suprafața este determinată în planul de proiecție Stereo 70.



Date referitoare la teren

| Crt | Categorie folosință | Intra vilan | Suprafața (mp) | Tarla | Parcelă | Nr. topo | Observații / Referințe |
|-----|---------------------|-------------|----------------|-------|---------|----------|------------------------|
| 1 | curți constructii | DA | 550 | 21 | 1168/1 | - | |

Lungime Segmente

1) Valorile lungimilor segmentelor sunt obținute din proiecție în plan.

| Punct început | X / Y | Punct sfârșit | X / Y | Lungime segment (** (m) |
|---------------|----------------------------|---------------|----------------------------|-------------------------|
| 1 | 596.185,48 395.646,15 | 2 | 596.194,44 395.640,68 | 10.498 |
| 2 | 596.194,44 395.640,68 | 3 | 596.211,519 395.658,515 | 24.694 |
| 3 | 596.211,519 395.658,515 | 4 | 596.229,91 395.677,72 | 26.591 |
| 4 | 596.229,91 395.677,72 | 5 | 596.221,62 395.684,76 | 10.876 |
| 5 | 596.221,62 395.684,76 | 1 | 596.185,48 395.646,15 | 52.885 |

**** Lungimile segmentelor sunt determinate în planul de proiecție Stereo 70 și sunt rotunjite la 1 milimetru.**

***** Distanța dintre puncte este formată din segmente cumulate ce sunt mai mici decât valoarea 1 milimetru.**

**DATE DESPRE IMOBILUL NR. 2999**

Oficiul de Cadastru și Publicitate Imobiliară PRAHOVA
Biroul de Cadastru și Publicitate Imobiliară Ploiești

A. Partea I. Descrierea imobilului

TEREN Extravilan

Adresa: Jud. Prahova

| Nr. Crt | Nr cadastral Nr. topografic | Suprafața* (mp) | Observații / Referințe |
|---------|--------------------------------|-----------------|---|
| A1 | | 1.088 | Sector cadastral:12 Teren neimprejmuit; |

B. Partea II. Proprietari și acte

| Inscrieri privitoare la dreptul de proprietate și alte drepturi reale | | Referințe |
|--|---|-----------|
| / | | |
| Act Normativ nr. 7, din 13/03/1996 emis de PARLAMENTUL ROMANIEI (ART. 13); | | |
| B1 | Inscrierea posesiei, drept de PROPRIETATE, dobandit prin Lege, cota actuala 1/1 1) NEIDENTIFICAT NEIDENTIFICAT | A1 |
| B2 | SE NOTEAZA MENTIUNEA DE PROPRIETAR NEIDENTIFICAT, REZERVA COMISIEI LOCALE DE FOND FUNCJAR | A1 |

C. Partea III. SARCINI .

| Inscrieri privind dezmembramintele dreptului de proprietate, drepturi reale de garanție și sarcini | Referințe |
|--|-----------|
| NU SUNT | |

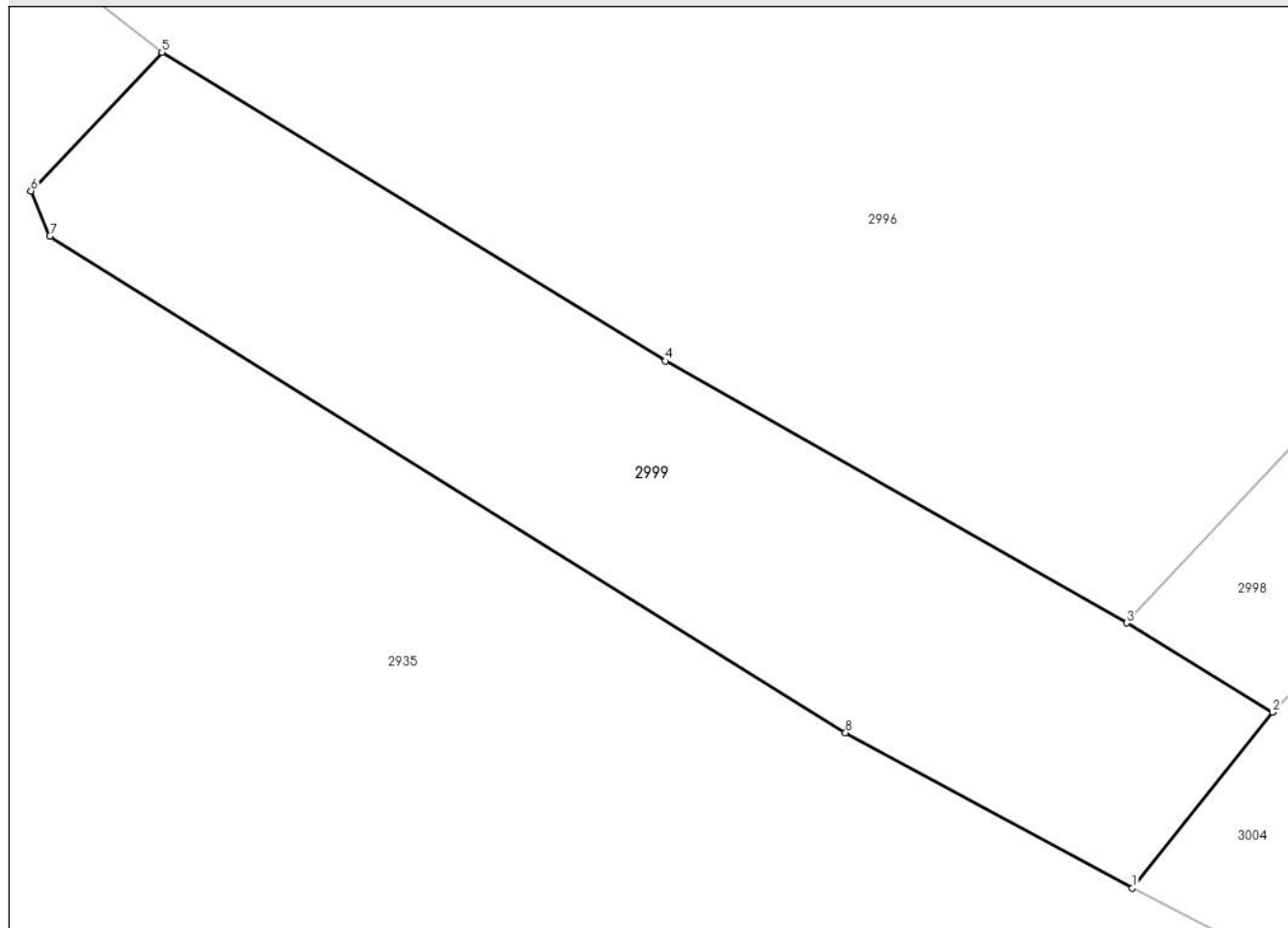
Anexa Nr. 1 La Partea I

Teren

| | | |
|--------------|-----------------|------------------------|
| Nr cadastral | Suprafața (mp)* | Observații / Referințe |
| | 1.088 | |

* Suprafața este determinată în planul de proiecție Stereo 70.

DETALII LINIARE IMOBIL



Date referitoare la teren

| Crt | Categorie folosință | Intra vilan | Suprafața (mp) | Tarla | Parcelă | Nr. topo | Observații / Referințe |
|-----|---------------------|-------------|----------------|-------|---------|----------|------------------------|
| 1 | arabil | NU | 1.088 | - | - | - | |

Lungime Segmente

1) Valorile lungimilor segmentelor sunt obținute din proiecție în plan.

| Punct început | X / Y | Punct sfârșit | X / Y | Lungime segment (** (m) |
|---------------|----------------------------|---------------|----------------------------|-------------------------|
| 1 | 596.185,848 395.629,912 | 2 | 596.194,44 395.640,68 | 13.776 |
| 2 | 596.194,44 395.640,68 | 3 | 596.185,48 395.646,15 | 10.498 |
| 3 | 596.185,48 395.646,15 | 4 | 596.157,203 395.662,19 | 32.509 |
| 4 | 596.157,203 395.662,19 | 5 | 596.126,33 395.681,091 | 36.2 |
| 5 | 596.126,33 395.681,091 | 6 | 596.118,296 395.672,612 | 11.68 |

| Punct început | X / Y | Punct sfârșit | X / Y | Lungime segment (** (m) |
|---------------|----------------------------|---------------|----------------------------|-------------------------|
| 6 | 596.118,296 395.672,612 | 7 | 596.119,463 395.669,848 | 3.0 |
| 7 | 596.119,463 395.669,848 | 8 | 596.168,253 395.639,422 | 57.5 |
| 8 | 596.168,253 395.639,422 | 1 | 596.185,848 395.629,912 | 20.0 |

** Lungimile segmentelor sunt determinate în planul de proiecție Stereo 70 și sunt rotunjite la 1 milimetru.

*** Distanța dintre puncte este formată din segmente cumulate ce sunt mai mici decât valoarea 1 milimetru.

**DATE DESPRE IMOBILUL NR. 3000**

Oficiul de Cadastru și Publicitate Imobiliară PRAHOVA
Biroul de Cadastru și Publicitate Imobiliară Ploiești

A. Partea I. Descrierea imobilului

TEREN Intravilan

Adresa: Loc. Valea Cucului, Nr. 294, Jud. Prahova

| Nr. Crt | Nr cadastral Nr. topografic | Suprafața* (mp) | Observații / Referințe |
|---------|-----------------------------|------------------------------------|---------------------------------------|
| A1 | | Din acte: 1.000 Masurata: 1.037 | Sector cadastral:12 Teren imprejmuit; |

Construcții

| Crt | Nr cadastral Nr. topografic | Adresa | Observații / Referințe |
|------|-----------------------------|---|---|
| A1.1 | | Loc. Valea Cucului, Nr. 294, Jud. Prahova | Nr. niveluri:1; S. construita la sol:199 mp; LOCUINTA |
| A1.2 | | Loc. Valea Cucului, Nr. 294, Jud. Prahova | Nr. niveluri:1; S. construita la sol:35 mp; ANEXA |

B. Partea II. Proprietari și acte

| Inscrieri privitoare la dreptul de proprietate și alte drepturi reale | | Referințe |
|---|---|----------------|
| / | | |
| Act Notarial nr. 10, din 26/01/2009 emis de NP ANTON GEORGETA; | | |
| B1 | Intabulare, drept de PROPRIETATE, dobandit prin Succesiune, cota actuala 1/1 1) PAUN PETRE | A1, A1.1, A1.2 |

C. Partea III. SARCINI .

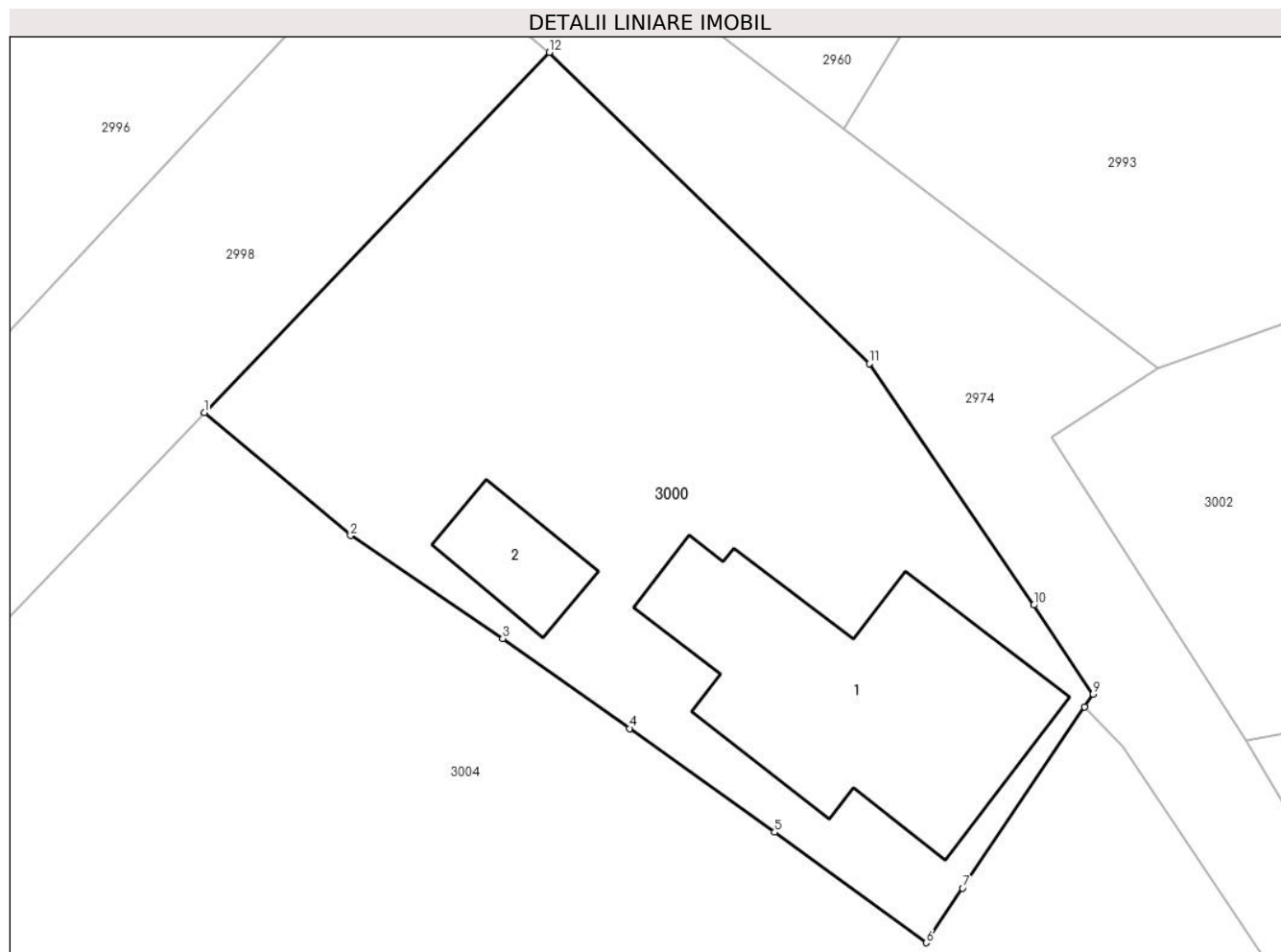
| Inscrieri privind dezmembramintele dreptului de proprietate, drepturi reale de garanție și sarcini | Referințe |
|--|-----------|
| NU SUNT | |

Anexa Nr. 1 La Partea I

Teren

| | | |
|--------------|------------------------------------|------------------------|
| Nr cadastral | Suprafața (mp)* | Observații / Referințe |
| | Din acte: 1.000 Masurata: 1.037 | |

* Suprafața este determinată în planul de proiecție Stereo 70.



Date referitoare la teren

| Crt | Categorie folosință | Intravilan | Suprafața (mp) | Tarla | Parcelă | Nr. topo | Observații / Referințe |
|-----|---------------------|------------|----------------|-------|---------|----------|------------------------|
| 1 | curți constructii | DA | 550 | 21 | 1087 | - | |
| 2 | arabil | DA | 487 | 21 | 1086 | - | |

Date referitoare la construcții

| Crt | Număr | Destinație construcție | Supraf. (mp) | Situație juridică | Observații / Referințe |
|------|-------|-------------------------|--------------|-------------------|---|
| A1.1 | | construcții de locuințe | 199 | Cu acte | Nr. niveluri:1; S. construita la sol:199 mp; LOCUINTA |
| A1.2 | | construcții anexa | 35 | Cu acte | Nr. niveluri:1; S. construita la sol:35 mp; ANEXA |

Lungime Segmente

1) Valorile lungimilor segmentelor sunt obținute din proiecție în plan.

| Punct început | X / Y | Punct sfârșit | X / Y | Lungime segment (** (m) |
|---------------|----------------------------|---------------|----------------------------|-------------------------|
| 1 | 596.211,519 395.658,515 | 2 | 596.219,312 395.651,963 | 10.181 |
| 2 | 596.219,312 395.651,963 | 3 | 596.227,425 395.646,466 | 9.8 |

| Punct început | X / Y | Punct sfârşit | X / Y | Lungime segment (** (m) |
|---------------|----------------------------|---------------|----------------------------|-------------------------|
| 3 | 596.227,425 395.646,466 | 4 | 596.234,203 395.641,676 | 8.3 |
| 4 | 596.234,203 395.641,676 | 5 | 596.241,927 395.636,145 | 9.5 |
| 5 | 596.241,927 395.636,145 | 6 | 596.250,005 395.630,25 | 10.0 |
| 6 | 596.250,005 395.630,25 | 7 | 596.251,954 395.633,158 | 3.5 |
| 7 | 596.251,954 395.633,158 | 8 | 596.258,442 395.642,834 | 11.65 |
| 8 | 596.258,442 395.642,834 | 9 | 596.258,901 395.643,514 | 0.82 |
| 9 | 596.258,901 395.643,514 | 10 | 596.255,744 395.648,251 | 5.693 |
| 10 | 596.255,744 395.648,251 | 11 | 596.246,971 395.661,126 | 15.58 |
| 11 | 596.246,971 395.661,126 | 12 | 596.229,91 395.677,72 | 23.8 |
| 12 | 596.229,91 395.677,72 | 1 | 596.211,519 395.658,515 | 26.591 |

** Lungimile segmentelor sunt determinate în planul de proiecție Stereo 70 și sunt rotunjite la 1 milimetru.

*** Distanța dintre puncte este formată din segmente cumulate ce sunt mai mici decât valoarea 1 milimetru.

**DATE DESPRE IMOBILUL NR. 3001**

Oficiul de Cadastru și Publicitate Imobiliară PRAHOVA
Biroul de Cadastru și Publicitate Imobiliară Ploiești

A. Partea I. Descrierea imobilului

TEREN Intravilan

Adresa: Loc. Valea Cucului, Nr. 293, Jud. Prahova

| Nr. Crt | Nr cadastral Nr. topografic | Suprafața* (mp) | Observații / Referințe |
|---------|-----------------------------|-----------------|---------------------------------------|
| A1 | 22287 | 1.000 | Sector cadastral:12 Teren imprejmuit; |

Construcții

| Crt | Nr cadastral Nr. topografic | Adresa | Observații / Referințe |
|------|-----------------------------|---|--|
| A1.1 | 22287-C1 | Loc. Valea Cucului, Nr. 293, Jud. Prahova | Nr. niveluri:1; S. construita la sol:82 mp; Locuinta (P) |
| A1.2 | 22287-C2 | Loc. Valea Cucului, Nr. 293, Jud. Prahova | Nr. niveluri:1; S. construita la sol:17 mp; S. construita desfasurata:17 mp; Anexa (P) |
| A1.3 | 22287-C3 | Loc. Valea Cucului, Nr. 293, Jud. Prahova | Nr. niveluri:1; S. construita la sol:12 mp; S. construita desfasurata:12 mp; Anexa (P) |

B. Partea II. Proprietari și acte

| Inscrieri privitoare la dreptul de proprietate și alte drepturi reale | | Referințe |
|--|---|------------------|
| 88344 / 29/05/2023 | | |
| Act Notarial nr. 174, din 26/10/2007 emis de NP Laslo Cristina Carmen (act notarial nr 185 din 16.07.1998, emis de NP Laslo Cristina Carmen; act notarial nr 184 din 16.07.1998, emis de NP Laslo Cristina Carmen; act administrativ nr 4615 din 15.05.2023, emis de Primaria Iordacheanu; act notarial nr 2523 din 14.09.1992, emis de Notariatul de Stat Judetean Prahova; act notarial nr 103 din 23.05.2023, emis de NP Dobre Stelorian Daniel); | | |
| B1 | Intabulare, drept de PROPRIETATE, dobandit prin Succesiune, cota actuala 1/1 1) ANASTASE MARIA | A1 |
| B2 | Intabulare, drept de PROPRIETATE, dobandit prin Succesiune, cota actuala 1/1 1) ANASTASE MARIA | A1.1, A1.2, A1.3 |

C. Partea III. SARCINI .

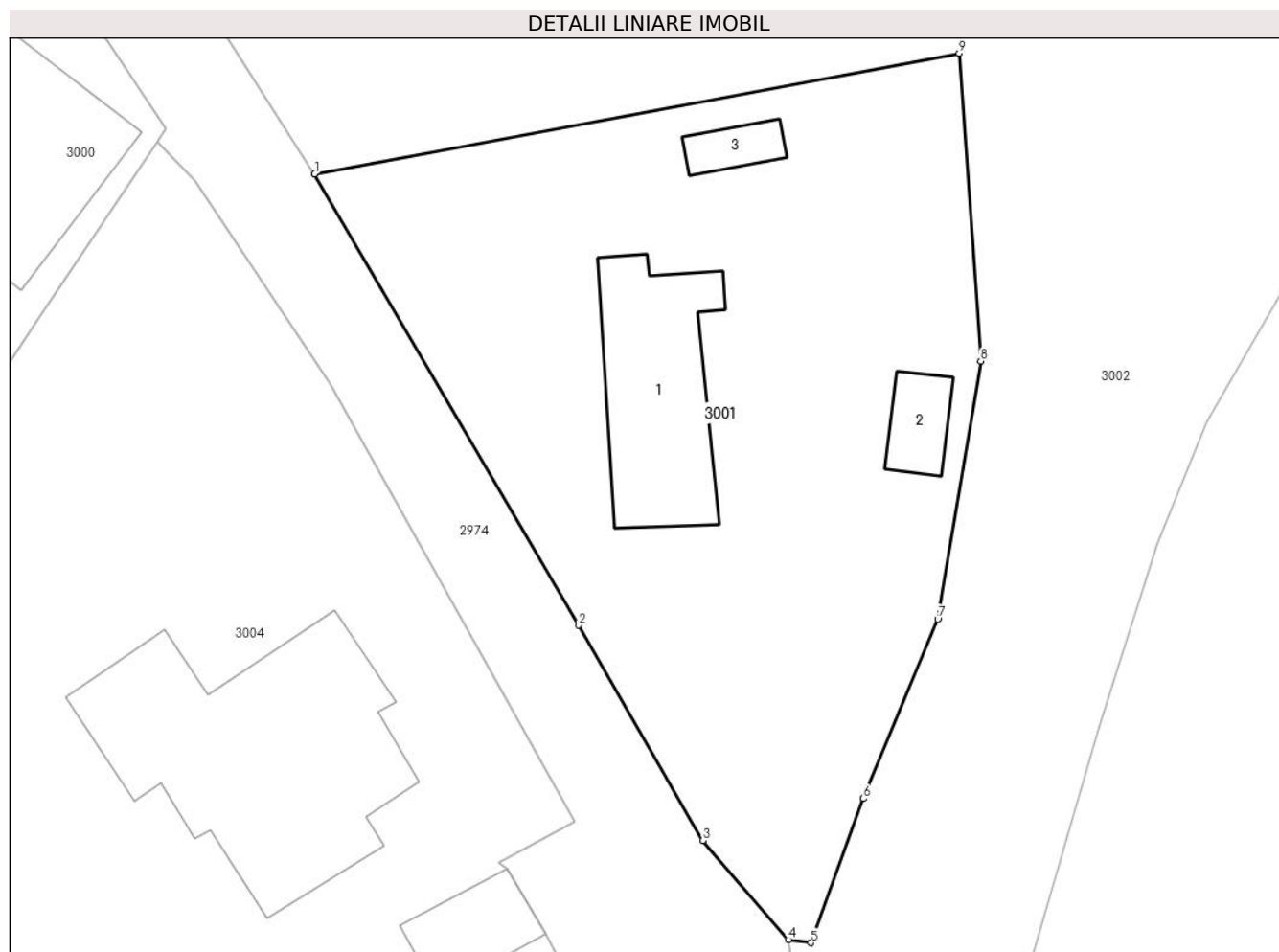
| Inscrieri privind dezmembramintele dreptului de proprietate, drepturi reale de garanție și sarcini | Referințe |
|--|-----------|
| NU SUNT | |

Anexa Nr. 1 La Partea I

Teren

| Nr cadastral | Suprafața (mp)* | Observații / Referințe |
|--------------|-----------------|------------------------|
| 22287 | 1.000 | |

* Suprafața este determinată în planul de proiecție Stereo 70.



Date referitoare la teren

| Crt | Categorie folosință | Intra vilan | Suprafața (mp) | Tarla | Parcelă | Nr. topo | Observații / Referințe |
|-----|---------------------|-------------|----------------|-------|---------|----------|------------------------|
| 1 | curți constructii | DA | 1.000 | 37 | 3 | - | |

Date referitoare la construcții

| Crt | Număr | Destinație construcție | Supraf. (mp) | Situație juridică | Observații / Referințe |
|------|----------|-------------------------|--------------|-------------------|--|
| A1.1 | 22287-C1 | construcții de locuințe | 82 | Cu acte | Nr. niveluri:1; S. construita la sol:82 mp; Locuinta (P) |
| A1.2 | 22287-C2 | construcții anexa | 17 | Cu acte | Nr. niveluri:1; S. construita la sol:17 mp; S. construita desfasurata:17 mp; Anexa (P) |
| A1.3 | 22287-C3 | construcții anexa | 12 | Cu acte | Nr. niveluri:1; S. construita la sol:12 mp; S. construita desfasurata:12 mp; Anexa (P) |

Lungime Segmente

1) Valorile lungimilor segmentelor sunt obținute din proiecție în plan.

| Punct început | X / Y | Punct sfârșit | X / Y | Lungime segment (** (m) |
|---------------|--------------------------|---------------|--------------------------|-------------------------|
| 1 | 596.267,05 395.641,06 | 2 | 596.281,45 395.616,43 | 28.531 |
| 2 | 596.281,45 395.616,43 | 3 | 596.288,24 395.604,68 | 13.571 |

| Punct început | X / Y | Punct sfârșit | X / Y | Lungime segment (** (m) |
|---------------|--------------------------|---------------|--------------------------|-------------------------|
| 3 | 596.288,24 395.604,68 | 4 | 596.292,91 395.599,28 | 7.139 |
| 4 | 596.292,91 395.599,28 | 5 | 596.294,13 395.599,11 | 1.232 |
| 5 | 596.294,13 395.599,11 | 6 | 596.297,0 395.606,98 | 8.377 |
| 6 | 596.297,0 395.606,98 | 7 | 596.301,07 395.616,77 | 10.602 |
| 7 | 596.301,07 395.616,77 | 8 | 596.303,41 395.630,85 | 14.273 |
| 8 | 596.303,41 395.630,85 | 9 | 596.302,24 395.647,64 | 16.831 |
| 9 | 596.302,24 395.647,64 | 1 | 596.267,05 395.641,06 | 35.8 |

** Lungimile segmentelor sunt determinate în planul de proiecție Stereo 70 și sunt rotunjite la 1 milimetru.

*** Distanța dintre puncte este formată din segmente cumulate ce sunt mai mici decât valoarea 1 milimetru.

**DATE DESPRE IMOBILUL NR. 3002**

Oficiul de Cadastru și Publicitate Imobiliară PRAHOVA
Biroul de Cadastru și Publicitate Imobiliară Ploiești

A. Partea I. Descrierea imobilului

TEREN Necunoscut

Adresa: Loc. Valea Cucului, Jud. Prahova

| Nr. Crt | Nr cadastral Nr. topografic | Suprafața* (mp) | Observații / Referințe |
|---------|-----------------------------|-----------------|---------------------------------------|
| A1 | | 2.285 | Sector cadastral:12 Teren imprejmuit; |

B. Partea II. Proprietari și acte

| Inscrieri privitoare la dreptul de proprietate și alte drepturi reale | | Referințe |
|--|---|-----------|
| / | | |
| Act Normativ nr. 7, din 13/03/1996 emis de PARLAMENTUL ROMANIEI (ART. 13); | | |
| B1 | Inscrierea posesiei, drept de PROPRIETATE, dobandit prin Lege, cota actuala 1/1 1) NEIDENTIFICAT NEIDENTIFICAT | A1 |
| B2 | SE NOTEAZA MENTIUNEA DE PROPRIETAR NEIDENTIFICAT | A1 |

C. Partea III. SARCINI .

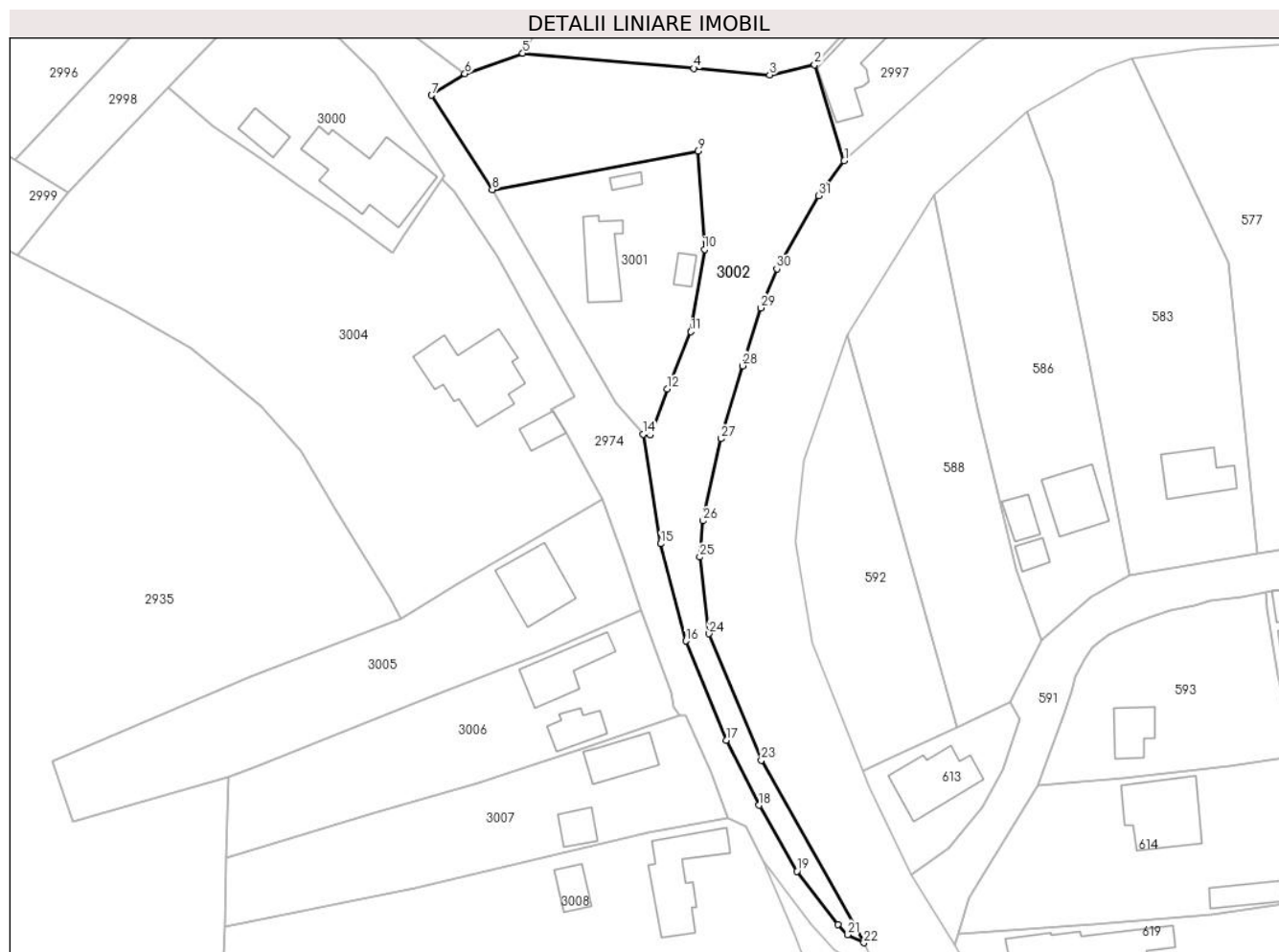
| Inscrieri privind dezmembramintele dreptului de proprietate, drepturi reale de garanție și sarcini | Referințe |
|--|-----------|
| NU SUNT | |

Anexa Nr. 1 La Partea I

Teren

| Nr cadastral | Suprafața (mp)* | Observații / Referințe |
|--------------|-----------------|------------------------|
| | 2.285 | |

* Suprafața este determinată în planul de proiecție Stereo 70.



Date referitoare la teren

| Crt | Categorie folosință | Intravilan | Suprafața (mp) | Tarla | Parcelă | Nr. topo | Observații / Referințe |
|-----|---------------------|------------|----------------|-------|---------|----------|------------------------|
| 1 | padure | DA | 777 | 37 | 4 | - | |
| 2 | arabil | DA | 1.400 | 37 | 4 | - | |
| 3 | arabil | NU | 108 | 37 | 4 | - | |

Lungime Segmente

1) Valorile lungimilor segmentelor sunt obținute din proiecție în plan.

| Punct început | X / Y | Punct sfârșit | X / Y | Lungime segment (** (m)) |
|---------------|----------------------------|---------------|----------------------------|--------------------------|
| 1 | 596.327,29 395.645,998 | 2 | 596.322,23 395.662,408 | 17.172 |
| 3 | 596.314,523 395.660,708 | 4 | 596.301,569 395.661,808 | 13.0 |
| 5 | 596.272,284 395.664,401 | 6 | 596.262,389 395.660,888 | 10.5 |
| 7 | 596.256,668 395.657,211 | 8 | 596.267,05 395.641,06 | 19.2 |

| Punct început | X / Y | Punct sfârșit | X / Y | Lungime segment (** (m)) |
|---------------|----------------------------|---------------|----------------------------|--------------------------|
| 2 | 596.322,23 395.662,408 | 3 | 596.314,523 395.660,708 | 7.893 |
| 4 | 596.301,569 395.661,808 | 5 | 596.272,284 395.664,401 | 29.4 |
| 6 | 596.262,389 395.660,888 | 7 | 596.256,668 395.657,211 | 6.8 |
| 8 | 596.267,05 395.641,06 | 9 | 596.302,24 395.647,64 | 35.8 |

| Punct început | X / Y | Punct sfârșit | X / Y | Lungime segment (** (m)) |
|---------------|----------------------------|---------------|----------------------------|--------------------------|
| 9 | 596.302,24 395.647,64 | 10 | 596.303,41 395.630,85 | 16.831 |
| 11 | 596.301,07 395.616,77 | 12 | 596.297,0 395.606,98 | 10.602 |
| 13 | 596.294,13 395.599,11 | 14 | 596.292,91 395.599,28 | 1.232 |
| 15 | 596.295,855 395.580,5 | 16 | 596.300,208 395.563,888 | 17.174 |
| 17 | 596.307,083 395.546,928 | 18 | 596.312,744 395.535,784 | 12.5 |
| 19 | 596.319,194 395.524,496 | 20 | 596.326,251 395.515,416 | 11.5 |
| 21 | 596.327,885 395.513,658 | 22 | 596.330,659 395.512,274 | 3.1 |
| 23 | 596.313,107 395.543,51 | 24 | 596.304,174 395.565,138 | 23.4 |
| 25 | 596.302,581 395.578,242 | 26 | 596.303,078 395.584,422 | 6.2 |
| 27 | 596.306,25 395.598,468 | 28 | 596.309,923 395.610,939 | 13.0 |
| 29 | 596.313,053 395.620,856 | 30 | 596.315,775 395.627,522 | 7.2 |
| 31 | 596.322,93 395.640,018 | 1 | 596.327,29 395.645,998 | 7.4 |

| Punct început | X / Y | Punct sfârșit | X / Y | Lungime segment (** (m)) |
|---------------|----------------------------|---------------|----------------------------|--------------------------|
| 10 | 596.303,41 395.630,85 | 11 | 596.301,07 395.616,77 | 14.273 |
| 12 | 596.297,0 395.606,98 | 13 | 596.294,13 395.599,11 | 8.377 |
| 14 | 596.292,91 395.599,28 | 15 | 596.295,855 395.580,5 | 19.009 |
| 16 | 596.300,208 395.563,888 | 17 | 596.307,083 395.546,928 | 18.3 |
| 18 | 596.312,744 395.535,784 | 19 | 596.319,194 395.524,496 | 13.0 |
| 20 | 596.326,251 395.515,416 | 21 | 596.327,885 395.513,658 | 2.4 |
| 22 | 596.330,659 395.512,274 | 23 | 596.313,107 395.543,51 | 35.83 |
| 24 | 596.304,174 395.565,138 | 25 | 596.302,581 395.578,242 | 13.2 |
| 26 | 596.303,078 395.584,422 | 27 | 596.306,25 395.598,468 | 14.4 |
| 28 | 596.309,923 395.610,939 | 29 | 596.313,053 395.620,856 | 10.4 |
| 30 | 596.315,775 395.627,522 | 31 | 596.322,93 395.640,018 | 14.4 |

** Lungimile segmentelor sunt determinate în planul de proiecție Stereo 70 și sunt rotunjite la 1 milimetru.

*** Distanța dintre puncte este formată din segmente cumulate ce sunt mai mici decât valoarea 1 milimetru.

**DATE DESPRE IMOBILUL NR. 3003**

Oficiul de Cadastru și Publicitate Imobiliară PRAHOVA
Biroul de Cadastru și Publicitate Imobiliară Ploiești

A. Partea I. Descrierea imobilului

TEREN Extravilan

Adresa: Jud. Prahova

| Nr. Crt | Nr cadastral Nr. topografic | Suprafața* (mp) | Observații / Referințe |
|---------|--------------------------------|-----------------|--|
| A1 | 20631 | 1.692 | Sector cadastral:12 Teren neimprejmit; |

B. Partea II. Proprietari și acte

| Inscrieri privitoare la dreptul de proprietate și alte drepturi reale | | Referințe |
|---|---|-----------|
| 55340 / 13/08/2013 | | |
| Act Administrativ nr. 209824, din 28/05/2012 emis de COMISIA JUDETEANA PRAHOVA (act notarial nr. 78/08-08-2012 emis de NP MEIROSU CARMEN;); | | |
| B1 | Intabulare, drept de PROPRIETATEmostenire, dobandit prin Succesiune, cota actuala 1/4 1) CHIRICA ELENA | A1 |
| B2 | Intabulare, drept de PROPRIETATEmostenire, dobandit prin Succesiune, cota actuala 1/4 1) PARASCHIV VASILICA | A1 |
| B3 | Intabulare, drept de PROPRIETATEmostenire, dobandit prin Succesiune, cota actuala 1/4 1) LEPA GHEORGHE | A1 |
| B4 | Intabulare, drept de PROPRIETATEmostenire, dobandit prin Succesiune, cota actuala 1/4 1) LEPA ION | A1 |

C. Partea III. SARCINI .

| Inscrieri privind dezmembramintele dreptului de proprietate, drepturi reale de garanție și sarcini | Referințe |
|--|-----------|
| NU SUNT | |

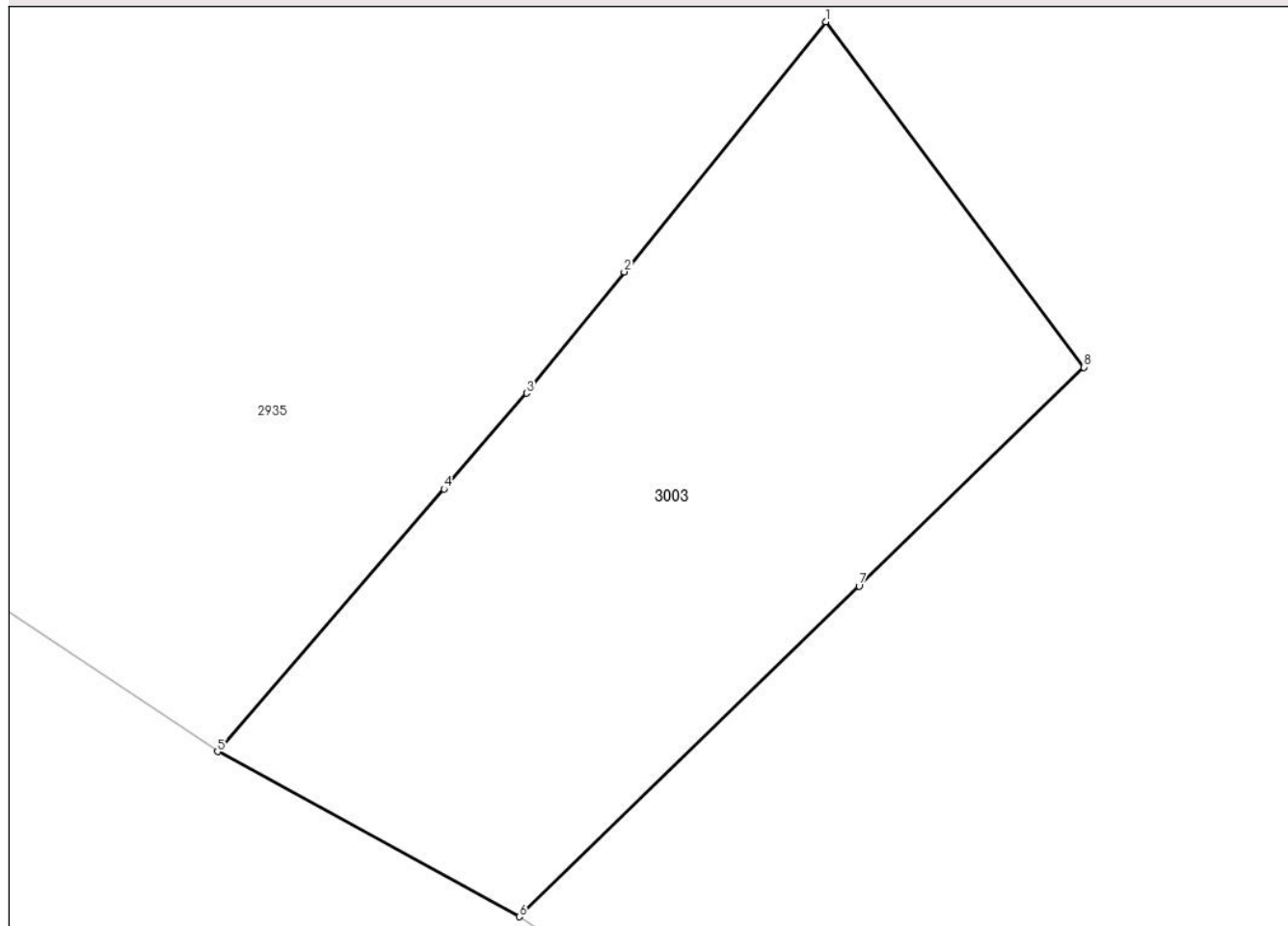
Anexa Nr. 1 La Partea I

Teren

| | | |
|--------------|-----------------|------------------------|
| Nr cadastral | Suprafața (mp)* | Observații / Referințe |
| 20631 | 1.692 | |

* Suprafața este determinată în planul de proiecție Stereo 70.

DETALII LINIARE IMOBIL



Date referitoare la teren

| Crt | Categorie folosință | Intravilan | Suprafața (mp) | Tarla | Parcelă | Nr. topo | Observații / Referințe |
|-----|---------------------|------------|----------------|-------|---------|----------|------------------------|
| 1 | arabil | NU | 1.025 | 39 | 1145/1 | - | |
| 2 | faneata | NU | 667 | 39 | 1145 | - | |

Lungime Segmente

1) Valorile lungimilor segmentelor sunt obținute din proiecție în plan.

| Punct început | X / Y | Punct sfârșit | X / Y | Lungime segment (** (m) |
|---------------|----------------------------|---------------|----------------------------|-------------------------|
| 1 | 595.902,813 395.653,353 | 2 | 595.888,275 395.635,307 | 23.174 |
| 2 | 595.888,275 395.635,307 | 3 | 595.881,231 395.626,563 | 11.228 |
| 3 | 595.881,231 395.626,563 | 4 | 595.875,269 395.619,652 | 9.127 |
| 4 | 595.875,269 395.619,652 | 5 | 595.858,927 395.600,71 | 25.017 |

| Punct început | X / Y | Punct sfârşit | X / Y | Lungime segment (** (m) |
|---------------|----------------------------|---------------|----------------------------|-------------------------|
| 5 | 595.858,927 395.600,71 | 6 | 595.880,691 395.588,805 | 24.807 |
| 6 | 595.880,691 395.588,805 | 7 | 595.905,224 395.612,652 | 34.213 |
| 7 | 595.905,224 395.612,652 | 8 | 595.921,457 395.628,433 | 22.64 |
| 8 | 595.921,457 395.628,433 | 1 | 595.902,813 395.653,353 | 31.122 |

** Lungimile segmentelor sunt determinate în planul de proiecție Stereo 70 și sunt rotunjite la 1 milimetru.

*** Distanța dintre puncte este formată din segmente cumulate ce sunt mai mici decât valoarea 1 milimetru.

**DATE DESPRE IMOBILUL NR. 3004**

Oficiul de Cadastru și Publicitate Imobiliară PRAHOVA
Biroul de Cadastru și Publicitate Imobiliară Ploiești

A. Partea I. Descrierea imobilului

TEREN Necunoscut

Adresa: Loc. Valea Cucului, Jud. Prahova

| Nr. Crt | Nr cadastral Nr. topografic | Suprafața* (mp) | Observații / Referințe |
|---------|-----------------------------|-----------------|---------------------------------------|
| A1 | | 3.978 | Sector cadastral:12 Teren imprejmuit; |

B. Partea II. Proprietari și acte

| Inscrieri privitoare la dreptul de proprietate și alte drepturi reale | | Referințe |
|--|---|-----------|
| / | | |
| Act Normativ nr. 7, din 13/03/1996 emis de PARLAMENTUL ROMANIEI (ART. 13); | | |
| B1 | Inscrierea posesiei, drept de PROPRIETATE, dobandit prin Lege, cota actuala 1/1 1) NEIDENTIFICAT NEIDENTIFICAT | A1 |
| B2 | SE NOTEAZA MENTIUNEA DE PROPRIETAR NEIDENTIFICAT | A1 |

C. Partea III. SARCINI .

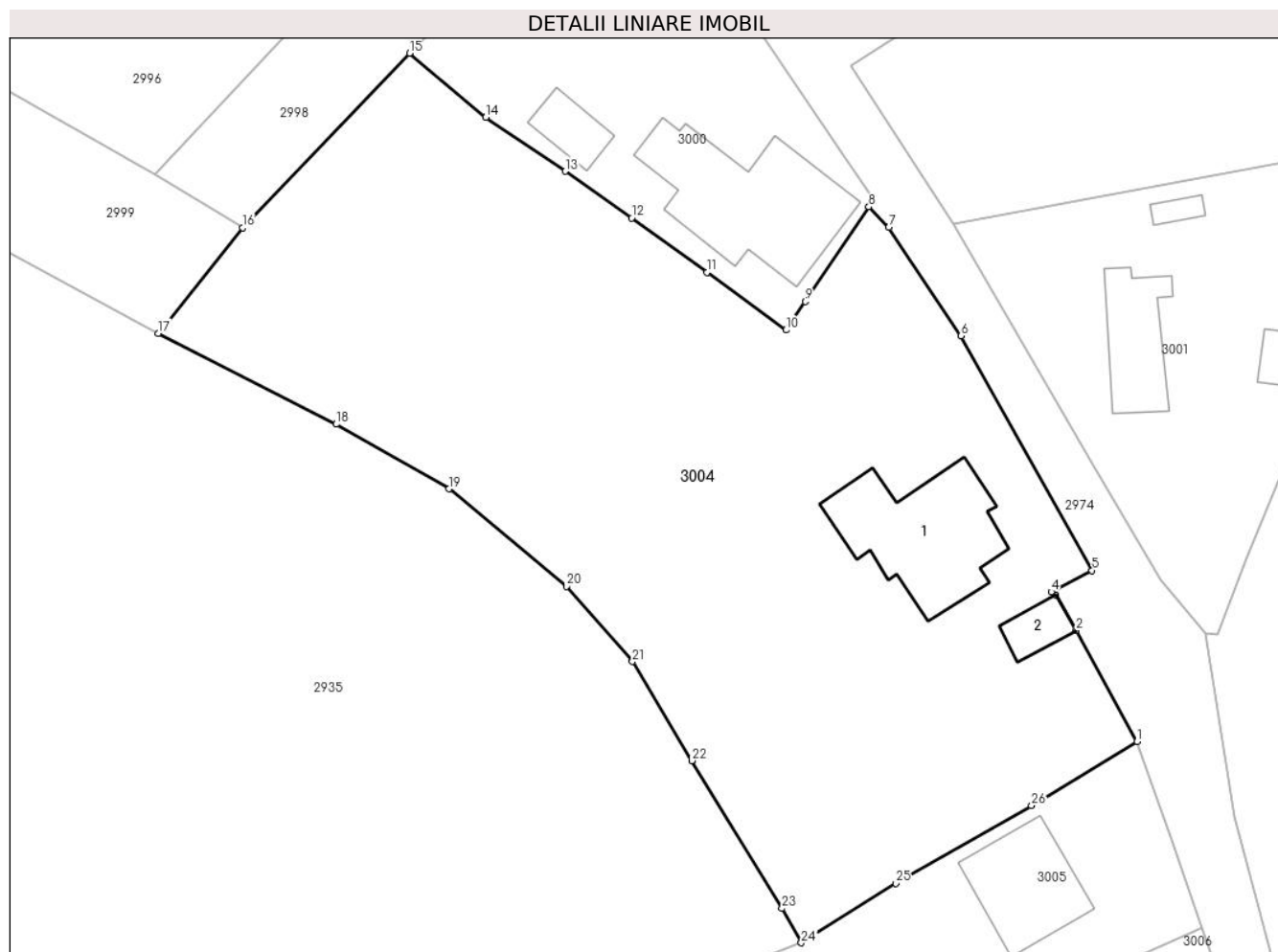
| Inscrieri privind dezmembramintele dreptului de proprietate, drepturi reale de garanție și sarcini | Referințe |
|--|-----------|
| NU SUNT | |

Anexa Nr. 1 La Partea I

Teren

| Nr cadastral | Suprafața (mp)* | Observații / Referințe |
|--------------|-----------------|------------------------|
| | 3.978 | |

* Suprafața este determinată în planul de proiecție Stereo 70.



Date referitoare la teren

| Crt | Categorie folosință | Intravilan | Suprafața (mp) | Tarla | Parcelă | Nr. topo | Observații / Referințe |
|-----|---------------------|------------|----------------|-------|---------|----------|------------------------|
| 1 | curți construcții | DA | 500 | 21 | 1090 | - | |
| 2 | arabil | DA | 3.453 | 21 | 1089 | - | |
| 3 | arabil | NU | 25 | 21 | 1089 | - | |

Date referitoare la construcții

| Crt | Număr | Destinație construcție | Supraf. (mp) | Situație juridică | Observații / Referințe |
|------|-------|-------------------------|--------------|-------------------|---|
| A1.1 | | construcții de locuințe | 173 | Fara acte | Nr. niveluri:1; S. construita la sol:173 mp; LOCUINTA |
| A1.2 | | construcții anexa | 28 | Fara acte | Nr. niveluri:1; S. construita la sol:28 mp; ANEXA |

Lungime Segmente

1) Valorile lungimilor segmentelor sunt obținute din proiecție în plan.

| Punct început | X / Y | Punct sfârșit | X / Y | Lungime segment (** (m)) | Punct început | X / Y | Punct sfârșit | X / Y | Lungime segment (** (m)) |
|---------------|----------------------------|---------------|----------------------------|--------------------------|---------------|----------------------------|---------------|----------------------------|--------------------------|
| 1 | 596.285,852 395.588,232 | 2 | 596.279,638 395.599,588 | 12.945 | 2 | 596.279,638 395.599,588 | 3 | 596.277,552 395.603,179 | 4.153 |

| Punct început | X / Y | Punct sfârșit | X / Y | Lungime segment (** (m)) |
|---------------|----------------------------|---------------|----------------------------|--------------------------|
| 3 | 596.277,552 395.603,179 | 4 | 596.277,087 395.603,511 | 0.572 |
| 5 | 596.281,269 395.605,699 | 6 | 596.267,874 395.629,658 | 27.45 |
| 7 | 596.260,494 395.640,723 | 8 | 596.258,442 395.642,834 | 2.944 |
| 9 | 596.251,954 395.633,158 | 10 | 596.250,005 395.630,25 | 3.5 |
| 11 | 596.241,927 395.636,145 | 12 | 596.234,203 395.641,676 | 9.5 |
| 13 | 596.227,425 395.646,466 | 14 | 596.219,312 395.651,963 | 9.8 |
| 15 | 596.211,519 395.658,515 | 16 | 596.194,44 395.640,68 | 24.694 |
| 17 | 596.185,848 395.629,912 | 18 | 596.204,014 395.620,63 | 20.4 |
| 19 | 596.215,557 395.614,024 | 20 | 596.227,576 395.604,079 | 15.6 |
| 21 | 596.234,299 395.596,408 | 22 | 596.240,351 395.586,278 | 11.8 |
| 23 | 596.249,592 395.571,182 | 24 | 596.251,55 395.567,68 | 4.012 |
| 25 | 596.261,186 395.573,762 | 26 | 596.275,083 395.581,691 | 16.0 |

| Punct început | X / Y | Punct sfârșit | X / Y | Lungime segment (** (m)) |
|---------------|----------------------------|---------------|----------------------------|--------------------------|
| 4 | 596.277,087 395.603,511 | 5 | 596.281,269 395.605,699 | 4.72 |
| 6 | 596.267,874 395.629,658 | 7 | 596.260,494 395.640,723 | 13.3 |
| 8 | 596.258,442 395.642,834 | 9 | 596.251,954 395.633,158 | 11.65 |
| 10 | 596.250,005 395.630,25 | 11 | 596.241,927 395.636,145 | 10.0 |
| 12 | 596.234,203 395.641,676 | 13 | 596.227,425 395.646,466 | 8.3 |
| 14 | 596.219,312 395.651,963 | 15 | 596.211,519 395.658,515 | 10.181 |
| 16 | 596.194,44 395.640,68 | 17 | 596.185,848 395.629,912 | 13.776 |
| 18 | 596.204,014 395.620,63 | 19 | 596.215,557 395.614,024 | 13.3 |
| 20 | 596.227,576 395.604,079 | 21 | 596.234,299 395.596,408 | 10.2 |
| 22 | 596.240,351 395.586,278 | 23 | 596.249,592 395.571,182 | 17.7 |
| 24 | 596.251,55 395.567,68 | 25 | 596.261,186 395.573,762 | 11.395 |
| 26 | 596.275,083 395.581,691 | 1 | 596.285,852 395.588,232 | 12.6 |

** Lungimile segmentelor sunt determinate în planul de proiecție Stereo 70 și sunt rotunjite la 1 milimetru.

*** Distanța dintre puncte este formată din segmente cumulate ce sunt mai mici decât valoarea 1 milimetru.

**DATE DESPRE IMOBILUL NR. 3005**

Oficiul de Cadastru și Publicitate Imobiliară PRAHOVA
Biroul de Cadastru și Publicitate Imobiliară Ploiești

A. Partea I. Descrierea imobilului

TEREN Necunoscut

Adresa: Loc. Valea Cucului, Jud. Prahova

| Nr. Crt | Nr cadastral Nr. topografic | Suprafața* (mp) | Observații / Referințe |
|---------|-----------------------------|-----------------|---------------------------------------|
| A1 | | 1.566 | Sector cadastral:12 Teren imprejmuit; |

B. Partea II. Proprietari și acte

| Inscrieri privitoare la dreptul de proprietate și alte drepturi reale | | Referințe |
|--|---|-----------|
| / | | |
| Act Normativ nr. 7, din 13/03/1996 emis de PARLAMENTUL ROMANIEI (ART. 13); | | |
| B1 | Inscrierea posesiei, drept de PROPRIETATE, dobandit prin Lege, cota actuala 1/1 1) NEIDENTIFICAT NEIDENTIFICAT | A1 |
| B2 | SE NOTEAZA MENTIUNEA DE PROPRIETAR NEIDENTIFICAT | A1 |

C. Partea III. SARCINI .

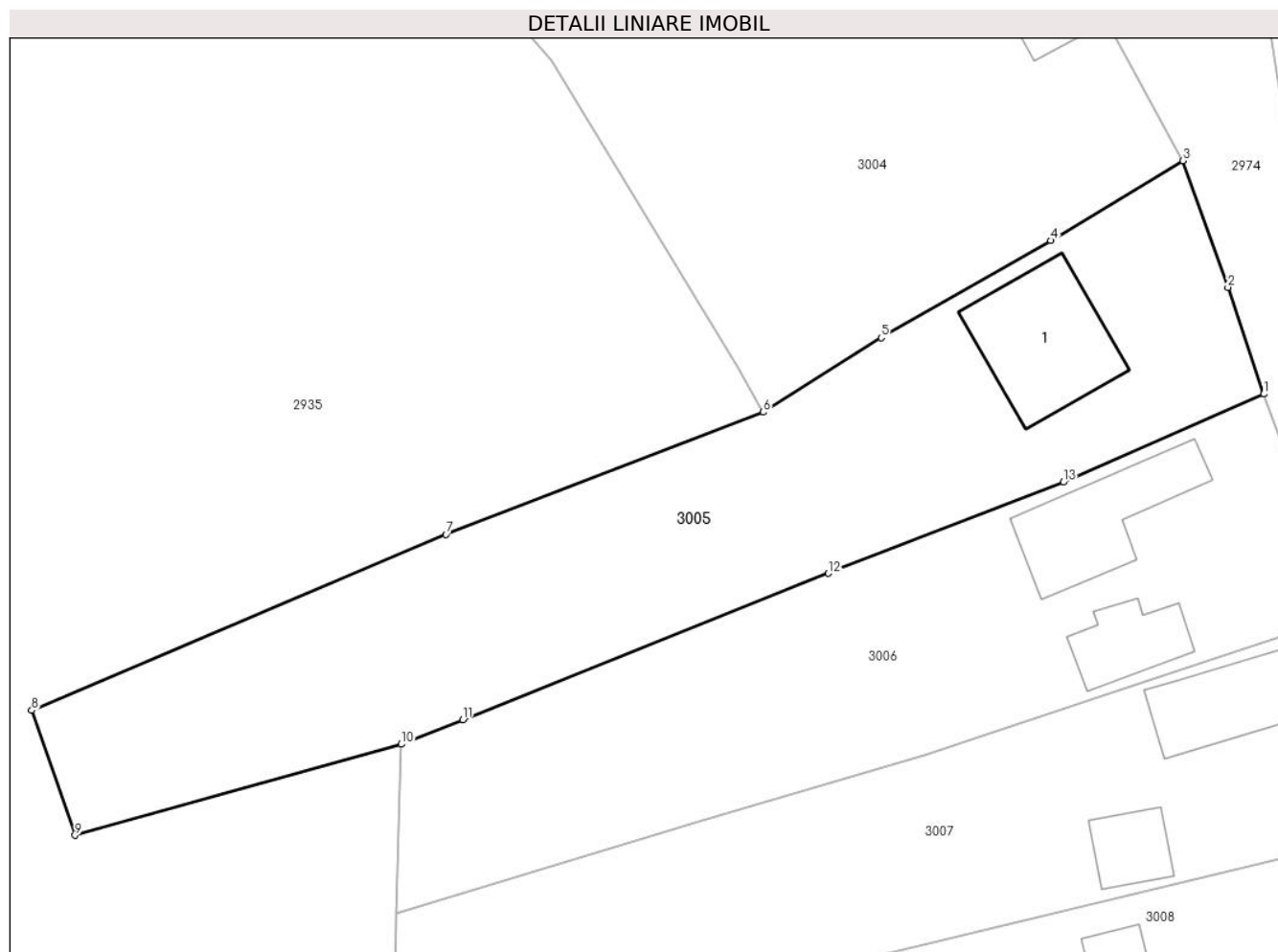
| Inscrieri privind dezmembramintele dreptului de proprietate, drepturi reale de garanție și sarcini | Referințe |
|--|-----------|
| NU SUNT | |

Anexa Nr. 1 La Partea I

Teren

| Nr cadastral | Suprafața (mp)* | Observații / Referințe |
|--------------|-----------------|------------------------|
| | 1.566 | |

* Suprafața este determinată în planul de proiecție Stereo 70.



Date referitoare la teren

| Crt | Categorie folosință | Intra vilan | Suprafața (mp) | Tarla | Parcelă | Nr. topo | Observații / Referințe |
|-----|---------------------|-------------|----------------|-------|---------|----------|------------------------|
| 1 | cai ferate | DA | 694 | 21 | 1094 | - | |
| 2 | faneata | NU | 872 | 21 | 1095 | - | |

Date referitoare la construcții

| Crt | Număr | Destinație construcție | Supraf. (mp) | Situație juridică | Observații / Referințe |
|------|-------|-------------------------|--------------|-------------------|---|
| A1.1 | | construcții de locuințe | 107 | Fara acte | Nr. niveluri:1; S. construita la sol:107 mp; LOCUINTA |

Lungime Segmente

1) Valorile lungimilor segmentelor sunt obținute din proiecție în plan.

| Punct început | X / Y | Punct sfârșit | X / Y | Lungime segment (** (m) |
|---------------|----------------------------|---------------|----------------------------|-------------------------|
| 1 | 596.292,473 395.569,157 | 2 | 596.289,55 395.577,872 | 9.192 |
| 2 | 596.289,55 395.577,872 | 3 | 596.285,852 395.588,232 | 11.0 |
| 3 | 596.285,852 395.588,232 | 4 | 596.275,083 395.581,691 | 12.6 |

| Punct început | X / Y | Punct sfârșit | X / Y | Lungime segment (** (m) |
|---------------|----------------------------|---------------|----------------------------|-------------------------|
| 4 | 596.275,083 395.581,691 | 5 | 596.261,186 395.573,762 | 16.0 |
| 5 | 596.261,186 395.573,762 | 6 | 596.251,55 395.567,68 | 11.395 |
| 6 | 596.251,55 395.567,68 | 7 | 596.225,607 395.557,684 | 27.802 |
| 7 | 596.225,607 395.557,684 | 8 | 596.191,731 395.543,31 | 36.8 |
| 8 | 596.191,731 395.543,31 | 9 | 596.195,283 395.533,087 | 10.823 |
| 9 | 596.195,283 395.533,087 | 10 | 596.221,968 395.540,545 | 27.707 |
| 10 | 596.221,968 395.540,545 | 11 | 596.226,985 395.542,541 | 5.4 |
| 11 | 596.226,985 395.542,541 | 12 | 596.256,879 395.554,509 | 32.2 |
| 12 | 596.256,879 395.554,509 | 13 | 596.276,086 395.561,953 | 20.6 |
| 13 | 596.276,086 395.561,953 | 1 | 596.292,473 395.569,157 | 17.9 |

** Lungimile segmentelor sunt determinate în planul de proiecție Stereo 70 și sunt rotunjite la 1 milimetru.

*** Distanța dintre puncte este formată din segmente cumulate ce sunt mai mici decât valoarea 1 milimetru.

**DATE DESPRE IMOBILUL NR. 3006**

Oficiul de Cadastru și Publicitate Imobiliară PRAHOVA
Biroul de Cadastru și Publicitate Imobiliară Ploiești

A. Partea I. Descrierea imobilului

TEREN Necunoscut

Adresa: Loc. Valea Cucului, Jud. Prahova

| Nr. Crt | Nr cadastral Nr. topografic | Suprafața* (mp) | Observații / Referințe |
|---------|--------------------------------|-----------------|---------------------------------------|
| A1 | | 1.268 | Sector cadastral:12 Teren imprejmuit; |

B. Partea II. Proprietari și acte

| Inscrieri privitoare la dreptul de proprietate și alte drepturi reale | | Referințe |
|--|---|-----------|
| / | | |
| Act Normativ nr. 7, din 13/03/1996 emis de PARLAMENTUL ROMANIEI (ART. 13); | | |
| B1 | Inscrierea posesiei, drept de PROPRIETATE, dobandit prin Lege, cota actuala 1/1 1) NEIDENTIFICAT NEIDENTIFICAT | A1 |
| B2 | SE NOTEAZA MENTIUNEA DE PROPRIETAR NEIDENTIFICAT | A1 |

C. Partea III. SARCINI .

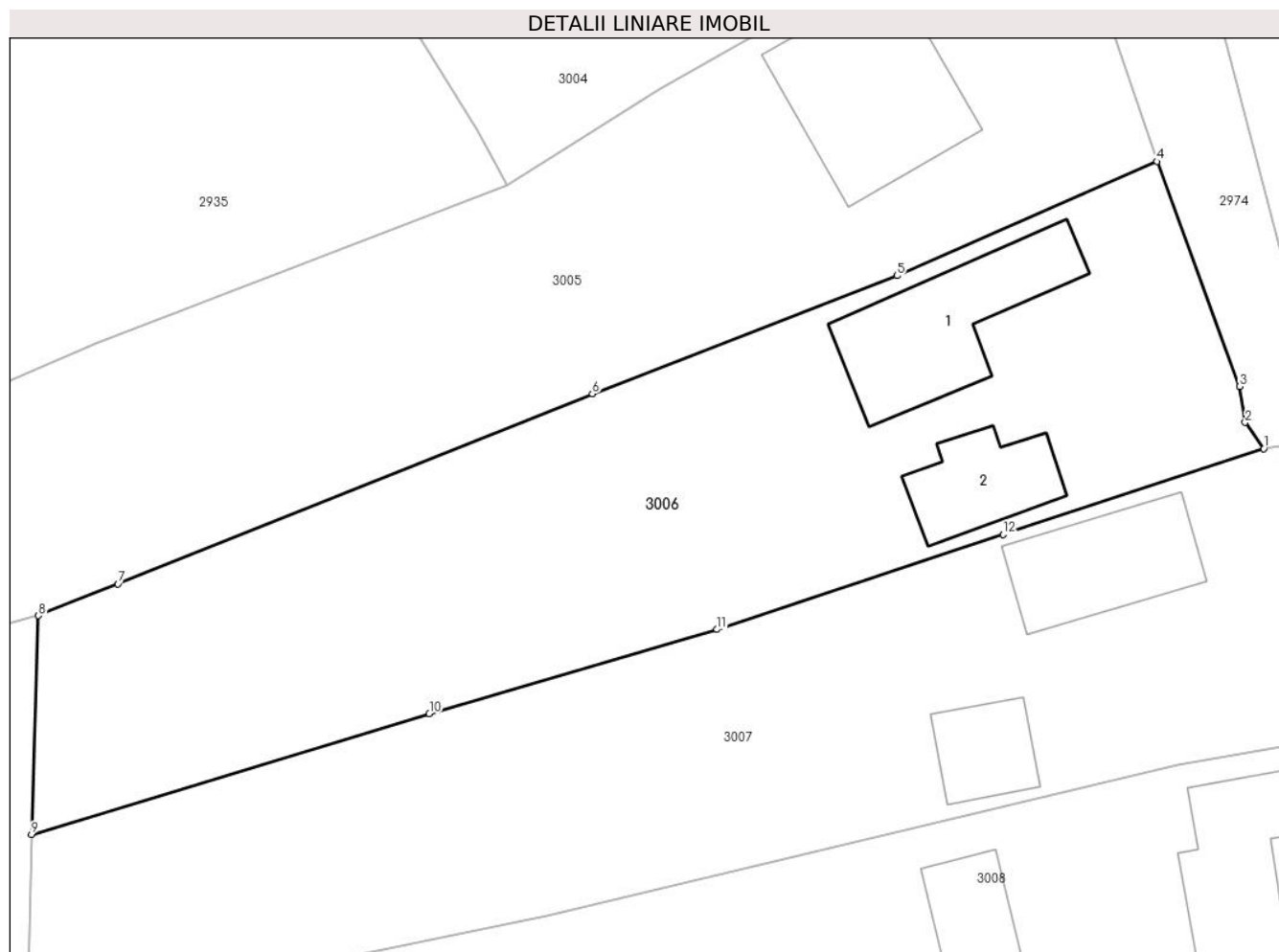
| Inscrieri privind dezmembramintele dreptului de proprietate, drepturi reale de garanție și sarcini | Referințe |
|--|-----------|
| NU SUNT | |

Anexa Nr. 1 La Partea I

Teren

| Nr cadastral | Suprafața (mp)* | Observații / Referințe |
|--------------|-----------------|------------------------|
| | 1.268 | |

* Suprafața este determinată în planul de proiecție Stereo 70.



Date referitoare la teren

| Crt | Categorie folosință | Intravilan | Suprafața (mp) | Tarla | Parcelă | Nr. topo | Observații / Referințe |
|-----|---------------------|------------|----------------|-------|---------|----------|------------------------|
| 1 | curți constructii | DA | 707 | 21 | 1097 | - | |
| 2 | arabil | NU | 561 | 21 | 1096 | - | |

Date referitoare la construcții

| Crt | Număr | Destinație construcție | Supraf. (mp) | Situație juridică | Observații / Referințe |
|------|-------|-------------------------|--------------|-------------------|--|
| A1.1 | | construcții de locuințe | 89 | Fara acte | Nr. niveluri:1; S. construita la sol:89 mp; LOCUINTA |
| A1.2 | | construcții anexa | 47 | Fara acte | Nr. niveluri:1; S. construita la sol:47 mp; ANEXA |

Lungime Segmente

1) Valorile lungimilor segmentelor sunt obținute din proiecție în plan.

| Punct început | X / Y | Punct sfârșit | X / Y | Lungime segment (** (m) |
|---------------|----------------------------|---------------|----------------------------|-------------------------|
| 1 | 596.299,21 395.551,067 | 2 | 596.298,043 395.552,716 | 2.02 |
| 2 | 596.298,043 395.552,716 | 3 | 596.297,696 395.554,99 | 2.3 |

| Punct început | X / Y | Punct sfârșit | X / Y | Lungime segment (** (m) |
|---------------|----------------------------|---------------|----------------------------|-------------------------|
| 3 | 596.297,696 395.554,99 | 4 | 596.292,473 395.569,157 | 15.1 |
| 4 | 596.292,473 395.569,157 | 5 | 596.276,086 395.561,953 | 17.9 |
| 5 | 596.276,086 395.561,953 | 6 | 596.256,879 395.554,509 | 20.6 |
| 6 | 596.256,879 395.554,509 | 7 | 596.226,985 395.542,541 | 32.2 |
| 7 | 596.226,985 395.542,541 | 8 | 596.221,968 395.540,545 | 5.4 |
| 8 | 596.221,968 395.540,545 | 9 | 596.221,535 395.526,752 | 13.8 |
| 9 | 596.221,535 395.526,752 | 10 | 596.246,609 395.534,352 | 26.2 |
| 10 | 596.246,609 395.534,352 | 11 | 596.264,744 395.539,673 | 18.9 |
| 11 | 596.264,744 395.539,673 | 12 | 596.282,779 395.545,653 | 19.0 |
| 12 | 596.282,779 395.545,653 | 1 | 596.299,21 395.551,067 | 17.3 |

** Lungimile segmentelor sunt determinate în planul de proiecție Stereo 70 și sunt rotunjite la 1 milimetru.

*** Distanța dintre puncte este formată din segmente cumulate ce sunt mai mici decât valoarea 1 milimetru.

**DATE DESPRE IMOBILUL NR. 3007**

Oficiul de Cadastru și Publicitate Imobiliară PRAHOVA
Biroul de Cadastru și Publicitate Imobiliară Ploiești

A. Partea I. Descrierea imobilului

TEREN Necunoscut

Adresa: Loc. Valea Cucului, Jud. Prahova

| Nr. Crt | Nr cadastral Nr. topografic | Suprafața* (mp) | Observații / Referințe |
|---------|-----------------------------|-----------------|---------------------------------------|
| A1 | | 1.278 | Sector cadastral:12 Teren imprejmuit; |

B. Partea II. Proprietari și acte

| Inscrieri privitoare la dreptul de proprietate și alte drepturi reale | | Referințe |
|--|---|-----------|
| / | | |
| Act Normativ nr. 7, din 13/03/1996 emis de PARLAMENTUL ROMANIEI (ART. 13); | | |
| B1 | Inscrierea posesiei, drept de PROPRIETATE, dobandit prin Lege, cota actuala 1/1 1) NEIDENTIFICAT NEIDENTIFICAT | A1 |
| B2 | SE NOTEAZA MENTIUNEA DE PROPRIETAR NEIDENTIFICAT | A1 |

C. Partea III. SARCINI .

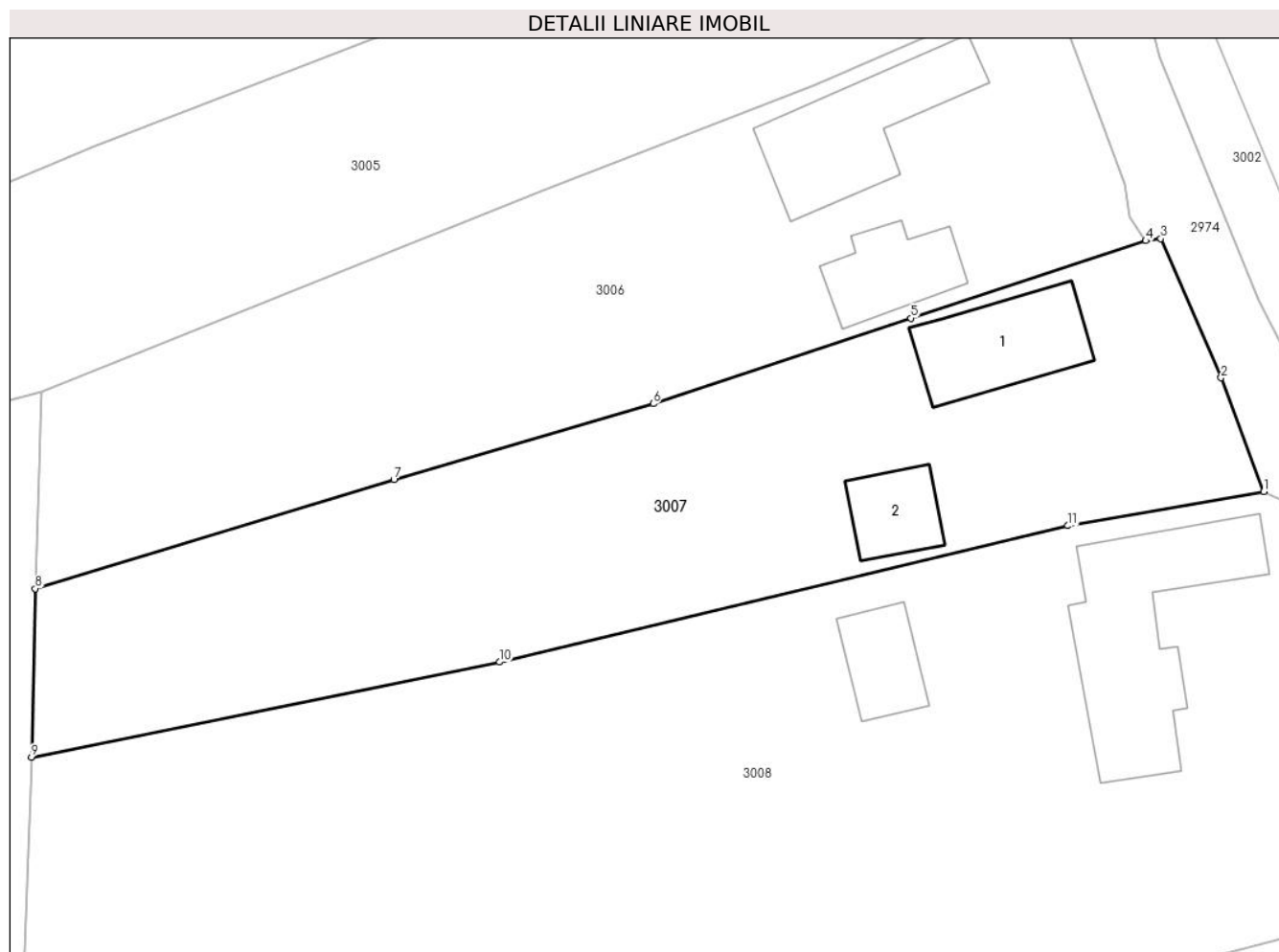
| Inscrieri privind dezmembramintele dreptului de proprietate, drepturi reale de garanție și sarcini | Referințe |
|--|-----------|
| NU SUNT | |

Anexa Nr. 1 La Partea I

Teren

| Nr cadastral | Suprafața (mp)* | Observații / Referințe |
|--------------|-----------------|------------------------|
| | 1.278 | |

* Suprafața este determinată în planul de proiecție Stereo 70.



Date referitoare la teren

| Crt | Categorie folosință | Intravilan | Suprafața (mp) | Tarla | Parcelă | Nr. topo | Observații / Referințe |
|-----|---------------------|------------|----------------|-------|---------|----------|------------------------|
| 1 | curți constructii | DA | 600 | 21 | 1098 | - | |
| 2 | vie | DA | 300 | 21 | 1099 | - | |
| 3 | arabil | DA | 364 | 21 | 1099 | - | |
| 4 | arabil | NU | 14 | 21 | 1099 | - | |

Date referitoare la construcții

| Crt | Număr | Destinație construcție | Supraf. (mp) | Situație juridică | Observații / Referințe |
|------|-------|-------------------------|--------------|-------------------|--|
| A1.1 | | construcții de locuințe | 68 | Fara acte | Nr. niveluri:1; S. construita la sol:68 mp; LOCUINTA |
| A1.2 | | construcții anexa | 35 | Fara acte | Nr. niveluri:1; S. construita la sol:35 mp; ANEXA |

Lungime Segmente

1) Valorile lungimilor segmentelor sunt obținute din proiecție în plan.

| Punct început | X / Y | Punct sfârșit | X / Y | Lungime segment (** (m) |
|---------------|-------|---------------|-------|-------------------------|
|---------------|-------|---------------|-------|-------------------------|

| Punct început | X / Y | Punct sfârşit | X / Y | Lungime segment (** (m) |
|---------------|----------------------------|---------------|----------------------------|-------------------------|
| 1 | 596.307,462 395.533,535 | 2 | 596.304,485 395.541,492 | 8.495 |
| 2 | 596.304,485 395.541,492 | 3 | 596.300,26 395.551,213 | 10.6 |
| 3 | 596.300,26 395.551,213 | 4 | 596.299,21 395.551,067 | 1.06 |
| 4 | 596.299,21 395.551,067 | 5 | 596.282,779 395.545,653 | 17.3 |
| 5 | 596.282,779 395.545,653 | 6 | 596.264,744 395.539,673 | 19.0 |
| 6 | 596.264,744 395.539,673 | 7 | 596.246,609 395.534,352 | 18.9 |
| 7 | 596.246,609 395.534,352 | 8 | 596.221,535 395.526,752 | 26.2 |
| 8 | 596.221,535 395.526,752 | 9 | 596.221,266 395.514,955 | 11.8 |
| 9 | 596.221,266 395.514,955 | 10 | 596.253,996 395.521,613 | 33.4 |
| 10 | 596.253,996 395.521,613 | 11 | 596.293,77 395.531,143 | 40.9 |
| 11 | 596.293,77 395.531,143 | 1 | 596.307,462 395.533,535 | 13.9 |

** Lungimile segmentelor sunt determinate în planul de proiecție Stereo 70 și sunt rotunjite la 1 milimetru.

*** Distanța dintre puncte este formată din segmente cumulate ce sunt mai mici decât valoarea 1 milimetru.

**DATE DESPRE IMOBILUL NR. 3008**

Oficiul de Cadastru și Publicitate Imobiliară PRAHOVA
Biroul de Cadastru și Publicitate Imobiliară Ploiești

A. Partea I. Descrierea imobilului

TEREN Necunoscut

Adresa: Loc. Valea Cucului, Jud. Prahova

| Nr. Crt | Nr cadastral Nr. topografic | Suprafața* (mp) | Observații / Referințe |
|---------|--------------------------------|-----------------|---------------------------------------|
| A1 | | 3.249 | Sector cadastral:12 Teren imprejmuit; |

B. Partea II. Proprietari și acte

| Inscrieri privitoare la dreptul de proprietate și alte drepturi reale | | Referințe |
|--|---|-----------|
| / | | |
| Act Normativ nr. 7, din 13/03/1996 emis de PARLAMENTUL ROMANIEI (ART. 13); | | |
| B1 | Inscrierea posesiei, drept de PROPRIETATE, dobandit prin Lege, cota actuala 1/1 1) NEIDENTIFICAT NEIDENTIFICAT | A1 |
| B2 | SE NOTEAZA MENTIUNEA DE PROPRIETAR NEIDENTIFICAT | A1 |

C. Partea III. SARCINI .

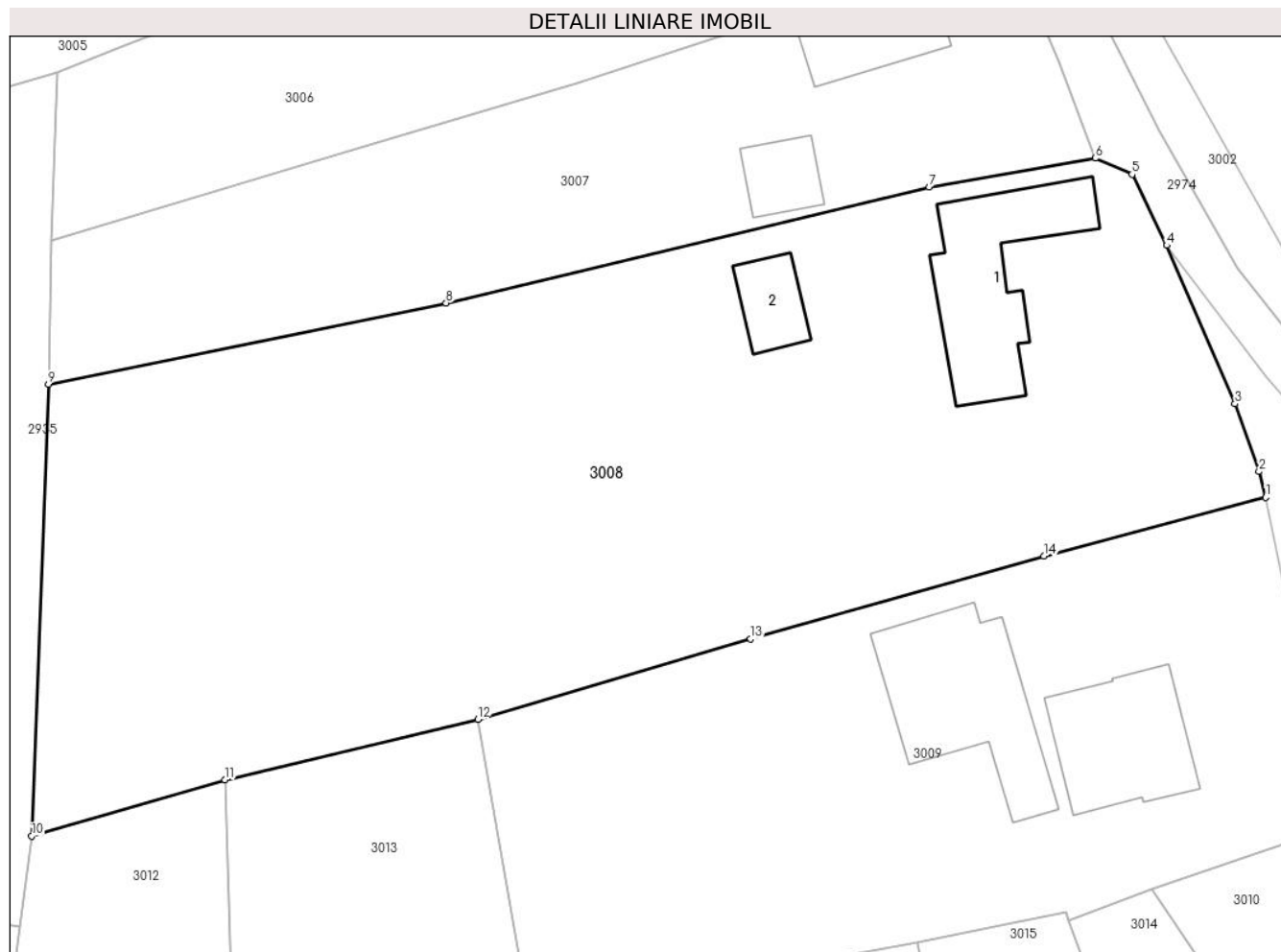
| Inscrieri privind dezmembramintele dreptului de proprietate, drepturi reale de garanție și sarcini | Referințe |
|--|-----------|
| NU SUNT | |

Anexa Nr. 1 La Partea I

Teren

| | | |
|--------------|-----------------|------------------------|
| Nr cadastral | Suprafața (mp)* | Observații / Referințe |
| | 3.249 | |

* Suprafața este determinată în planul de proiecție Stereo 70.



Date referitoare la teren

| Crt | Categorie folosință | Intravilan | Suprafața (mp) | Tarla | Parcelă | Nr. topo | Observații / Referințe |
|-----|---------------------|------------|----------------|-------|---------|----------|------------------------|
| 1 | curți constructii | DA | 700 | 21 | 1105 | - | |
| 2 | arabil | DA | 1.800 | 21 | 1104 | - | |
| 3 | vie | DA | 714 | 21 | 1103 | - | |
| 4 | vie | NU | 35 | 21 | 1103 | - | |

Date referitoare la construcții

| Crt | Număr | Destinație construcție | Supraf. (mp) | Situație juridică | Observații / Referințe |
|------|-------|-------------------------|--------------|-------------------|---|
| A1.1 | | construcții de locuințe | 133 | Fara acte | Nr. niveluri:1; S. construita la sol:133 mp; LOCUINTA |
| A1.2 | | construcții anexa | 36 | Fara acte | Nr. niveluri:1; S. construita la sol:36 mp; ANEXA |

Lungime Segmente

1) Valorile lungimilor segmentelor sunt obținute din proiecție în plan.

| Punct început | X / Y | Punct sfârșit | X / Y | Lungime segment (** (m) |
|---------------|-------|---------------|-------|-------------------------|
| | | | | |

| Punct început | X / Y | Punct sfârşit | X / Y | Lungime segment (** (m) |
|---------------|----------------------------|---------------|----------------------------|-------------------------|
| 1 | 596.321,49 395.505,634 | 2 | 596.320,941 395.507,762 | 2.198 |
| 2 | 596.320,941 395.507,762 | 3 | 596.318,969 395.513,323 | 5.9 |
| 3 | 596.318,969 395.513,323 | 4 | 596.313,339 395.526,359 | 14.2 |
| 4 | 596.313,339 395.526,359 | 5 | 596.310,478 395.532,196 | 6.5 |
| 5 | 596.310,478 395.532,196 | 6 | 596.307,462 395.533,535 | 3.3 |
| 6 | 596.307,462 395.533,535 | 7 | 596.293,77 395.531,143 | 13.9 |
| 7 | 596.293,77 395.531,143 | 8 | 596.253,996 395.521,613 | 40.9 |
| 8 | 596.253,996 395.521,613 | 9 | 596.221,266 395.514,955 | 33.4 |
| 9 | 596.221,266 395.514,955 | 10 | 596.219,874 395.477,781 | 37.2 |
| 10 | 596.219,874 395.477,781 | 11 | 596.235,8 395.482,4 | 16.582 |
| 11 | 596.235,8 395.482,4 | 12 | 596.256,611 395.487,387 | 21.4 |
| 12 | 596.256,611 395.487,387 | 13 | 596.279,06 395.493,991 | 23.4 |
| 13 | 596.279,06 395.493,991 | 14 | 596.303,216 395.500,809 | 25.1 |
| 14 | 596.303,216 395.500,809 | 1 | 596.321,49 395.505,634 | 18.9 |

** Lungimile segmentelor sunt determinate în planul de proiecție Stereo 70 și sunt rotunjite la 1 milimetru.

*** Distanța dintre puncte este formată din segmente cumulate ce sunt mai mici decât valoarea 1 milimetru.

**DATE DESPRE IMOBILUL NR. 3009**

Oficiul de Cadastru și Publicitate Imobiliară PRAHOVA
Biroul de Cadastru și Publicitate Imobiliară Ploiești

A. Partea I. Descrierea imobilului

TEREN Intravilan

Adresa: Loc. Valea Cucului, Jud. Prahova

| Nr. Crt | Nr cadastral Nr. topografic | Suprafața* (mp) | Observații / Referințe |
|---------|--------------------------------|-----------------|---------------------------------------|
| A1 | | 2.045 | Sector cadastral:12 Teren imprejmuit; |

B. Partea II. Proprietari și acte

| Inscrieri privitoare la dreptul de proprietate și alte drepturi reale | | Referințe |
|--|---|-----------|
| / | | |
| Act Normativ nr. 7, din 13/03/1996 emis de PARLAMENTUL ROMANIEI (ART. 13); | | |
| B1 | Inscrierea posesiei, drept de PROPRIETATE, dobandit prin Lege, cota actuala 1/1 1) NEIDENTIFICAT NEIDENTIFICAT | A1 |
| B2 | SE NOTEAZA MENTIUNEA DE PROPRIETAR NEIDENTIFICAT | A1 |

C. Partea III. SARCINI .

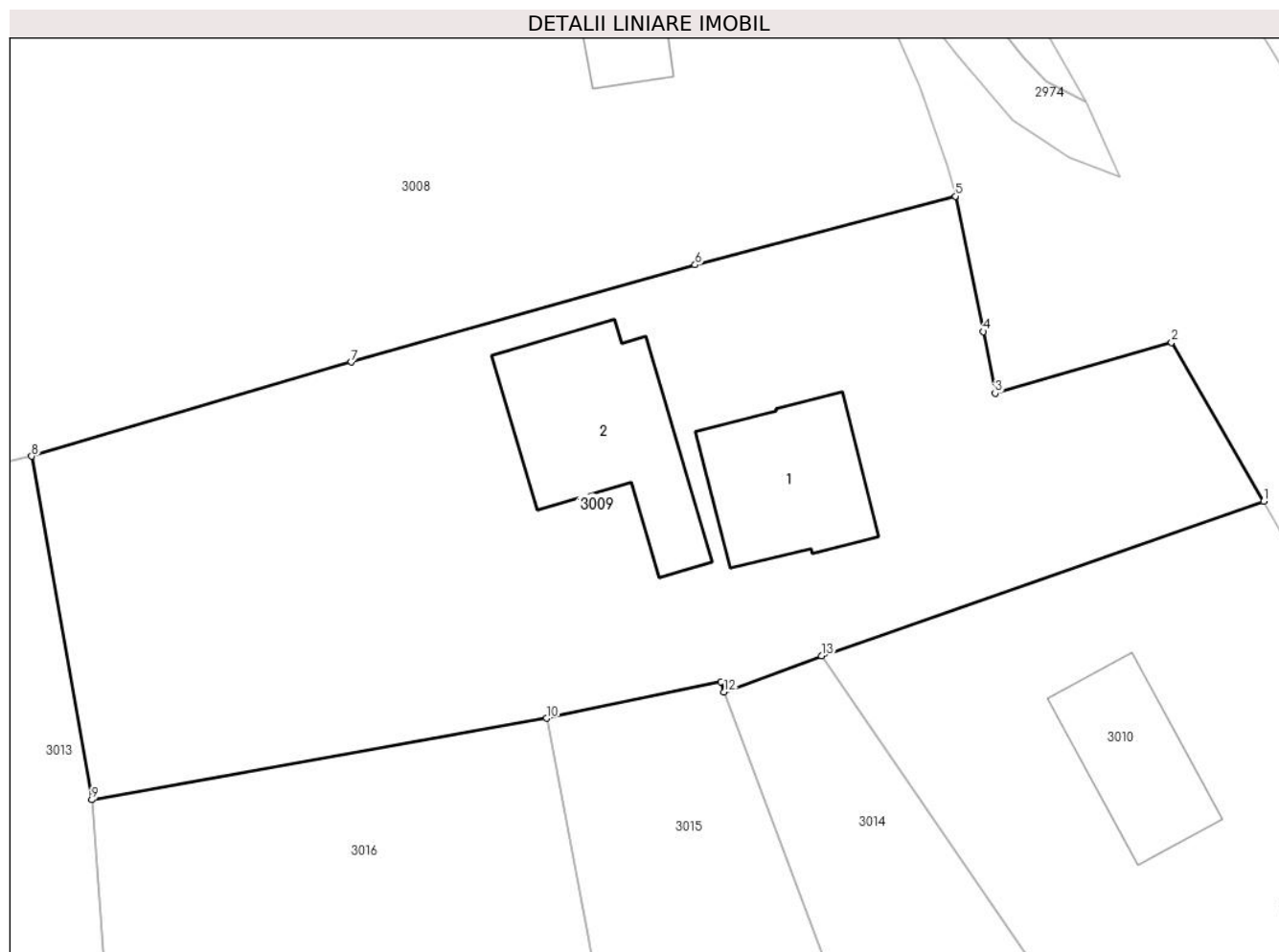
| Inscrieri privind dezmembramintele dreptului de proprietate, drepturi reale de garanție și sarcini | Referințe |
|--|-----------|
| NU SUNT | |

Anexa Nr. 1 La Partea I

Teren

| Nr cadastral | Suprafața (mp)* | Observații / Referințe |
|--------------|-----------------|------------------------|
| | 2.045 | |

* Suprafața este determinată în planul de proiecție Stereo 70.



Date referitoare la teren

| Crt | Categorie folosință | Intravilan | Suprafața (mp) | Tarla | Parcelă | Nr. topo | Observații / Referințe |
|-----|---------------------|------------|----------------|-------|-----------|----------|------------------------|
| 1 | curți constructii | DA | 700 | 21 | 1106 | - | |
| 2 | vie | DA | 300 | 21 | 1108 | - | |
| 3 | arabil | DA | 1.045 | 21 | 1107,1109 | - | |

Date referitoare la construcții

| Crt | Număr | Destinație construcție | Supraf. (mp) | Situație juridică | Observații / Referințe |
|------|-------|-------------------------|--------------|-------------------|---|
| A1.1 | | construcții de locuințe | 108 | Fara acte | Nr. niveluri:1; S. construita la sol:108 mp; LOCUINTA |
| A1.2 | | construcții anexa | 146 | Fara acte | Nr. niveluri:1; S. construita la sol:146 mp; ANEXA |

Lungime Segmente

1) Valorile lungimilor segmentelor sunt obținute din proiecție în plan.

| Punct început | X / Y | Punct sfârșit | X / Y | Lungime segment (** (m)) |
|---------------|----------------------------|---------------|----------------------------|--------------------------|
| 1 | 596.343,152 395.484,212 | 2 | 596.336,685 395.495,373 | 12.899 |

| Punct început | X / Y | Punct sfârşit | X / Y | Lungime segment (** (m) |
|---------------|----------------------------|---------------|----------------------------|-------------------------|
| 2 | 596.336,685 395.495,373 | 3 | 596.324,286 395.491,814 | 12.9 |
| 3 | 596.324,286 395.491,814 | 4 | 596.323,463 395.496,137 | 4.4 |
| 4 | 596.323,463 395.496,137 | 5 | 596.321,49 395.505,634 | 9.7 |
| 5 | 596.321,49 395.505,634 | 6 | 596.303,216 395.500,809 | 18.9 |
| 6 | 596.303,216 395.500,809 | 7 | 596.279,06 395.493,991 | 25.1 |
| 7 | 596.279,06 395.493,991 | 8 | 596.256,611 395.487,387 | 23.4 |
| 8 | 596.256,611 395.487,387 | 9 | 596.260,832 395.463,267 | 24.487 |
| 9 | 596.260,832 395.463,267 | 10 | 596.292,779 395.468,997 | 32.457 |
| 10 | 596.292,779 395.468,997 | 11 | 596.305,014 395.471,556 | 12.5 |
| 11 | 596.305,014 395.471,556 | 12 | 596.305,255 395.470,838 | 0.756 |
| 12 | 596.305,255 395.470,838 | 13 | 596.312,091 395.473,368 | 7.29 |
| 13 | 596.312,091 395.473,368 | 1 | 596.343,152 395.484,212 | 32.9 |

** Lungimile segmentelor sunt determinate în planul de proiecție Stereo 70 și sunt rotunjite la 1 milimetru.

*** Distanța dintre puncte este formată din segmente cumulate ce sunt mai mici decât valoarea 1 milimetru.

**DATE DESPRE IMOBILUL NR. 3010**

Oficiul de Cadastru și Publicitate Imobiliară PRAHOVA
Biroul de Cadastru și Publicitate Imobiliară Ploiești

A. Partea I. Descrierea imobilului

TEREN Intravilan

Adresa: Loc. Valea Cucului, Jud. Prahova

| Nr. Crt | Nr cadastral Nr. topografic | Suprafața* (mp) | Observații / Referințe |
|---------|-----------------------------|-----------------|---------------------------------------|
| A1 | | 1.652 | Sector cadastral:12 Teren imprejmuit; |

B. Partea II. Proprietari și acte

| Inscrieri privitoare la dreptul de proprietate și alte drepturi reale | | Referințe |
|--|---|-----------|
| / | | |
| Act Normativ nr. 7, din 13/03/1996 emis de PARLAMENTUL ROMANIEI (ART. 13); | | |
| B1 | Inscrierea posesiei, drept de PROPRIETATE, dobandit prin Lege, cota actuala 1/1 1) NEIDENTIFICAT NEIDENTIFICAT | A1 |
| B2 | SE NOTEAZA MENTIUNEA DE PROPRIETAR NEIDENTIFICAT | A1 |

C. Partea III. SARCINI .

| Inscrieri privind dezmembramintele dreptului de proprietate, drepturi reale de garanție și sarcini | Referințe |
|--|-----------|
| NU SUNT | |

Anexa Nr. 1 La Partea I

Teren

| Nr cadastral | Suprafața (mp)* | Observații / Referințe |
|--------------|-----------------|------------------------|
| | 1.652 | |

* Suprafața este determinată în planul de proiecție Stereo 70.



Date referitoare la teren

| Crt | Categorie folosință | Intravilan | Suprafața (mp) | Tarla | Parcelă | Nr. topo | Observații / Referințe |
|-----|---------------------|------------|----------------|-------|---------|----------|------------------------|
| 1 | curți constructii | DA | 850 | 21 | 1110 | - | |
| 2 | arabil | DA | 802 | 21 | 1110 | - | |

Date referitoare la construcții

| Crt | Număr | Destinație construcție | Supraf. (mp) | Situație juridică | Observații / Referințe |
|------|-------|-------------------------|--------------|-------------------|---|
| A1.1 | | construcții de locuințe | 211 | Fara acte | Nr. niveluri:1; S. construita la sol:211 mp; LOCUINTA |
| A1.2 | | construcții anexa | 90 | Fara acte | Nr. niveluri:1; S. construita la sol:90 mp; ANEXA |

Lungime Segmente

1) Valorile lungimilor segmentelor sunt obținute din proiecție în plan.

| Punct început | X / Y | Punct sfârșit | X / Y | Lungime segment (** (m) |
|---------------|----------------------------|---------------|----------------------------|-------------------------|
| 1 | 596.342,1 395.428,6 | 2 | 596.371,395 395.435,281 | 30.047 |
| 2 | 596.371,395 395.435,281 | 3 | 596.352,333 395.467,806 | 37.7 |

| Punct început | X / Y | Punct sfârşit | X / Y | Lungime segment (** (m) |
|---------------|----------------------------|---------------|----------------------------|-------------------------|
| 3 | 596.352,333 395.467,806 | 4 | 596.343,152 395.484,212 | 18.8 |
| 4 | 596.343,152 395.484,212 | 5 | 596.312,091 395.473,368 | 32.9 |
| 5 | 596.312,091 395.473,368 | 6 | 596.330,538 395.446,489 | 32.6 |
| 6 | 596.330,538 395.446,489 | 1 | 596.342,1 395.428,6 | 21.3 |

** Lungimile segmentelor sunt determinate în planul de proiecţie Stereo 70 şi sunt rotunjite la 1 milimetru.

*** Distanţa dintre puncte este formată din segmente cumulate ce sunt mai mici decât valoarea 1 milimetru.

**DATE DESPRE IMOBILUL NR. 3011**

Oficiul de Cadastru și Publicitate Imobiliară PRAHOVA
Biroul de Cadastru și Publicitate Imobiliară Ploiești

A. Partea I. Descrierea imobilului

TEREN Necunoscut

Adresa: Loc. Valea Cucului, Jud. Prahova

| Nr. Crt | Nr cadastral Nr. topografic | Suprafața* (mp) | Observații / Referințe |
|---------|--------------------------------|-----------------|---------------------------------------|
| A1 | | 1.457 | Sector cadastral:12 Teren imprejmuit; |

B. Partea II. Proprietari și acte

| Inscrieri privitoare la dreptul de proprietate și alte drepturi reale | | Referințe |
|--|---|-----------|
| / | | |
| Act Normativ nr. 7, din 13/03/1996 emis de PARLAMENTUL ROMANIEI (ART. 13); | | |
| B1 | Inscrierea posesiei, drept de PROPRIETATE, dobandit prin Lege, cota actuala 1/1 1) NEIDENTIFICAT NEIDENTIFICAT | A1 |
| B2 | SE NOTEAZA MENTIUNEA DE PROPRIETAR NEIDENTIFICAT | A1 |

C. Partea III. SARCINI .

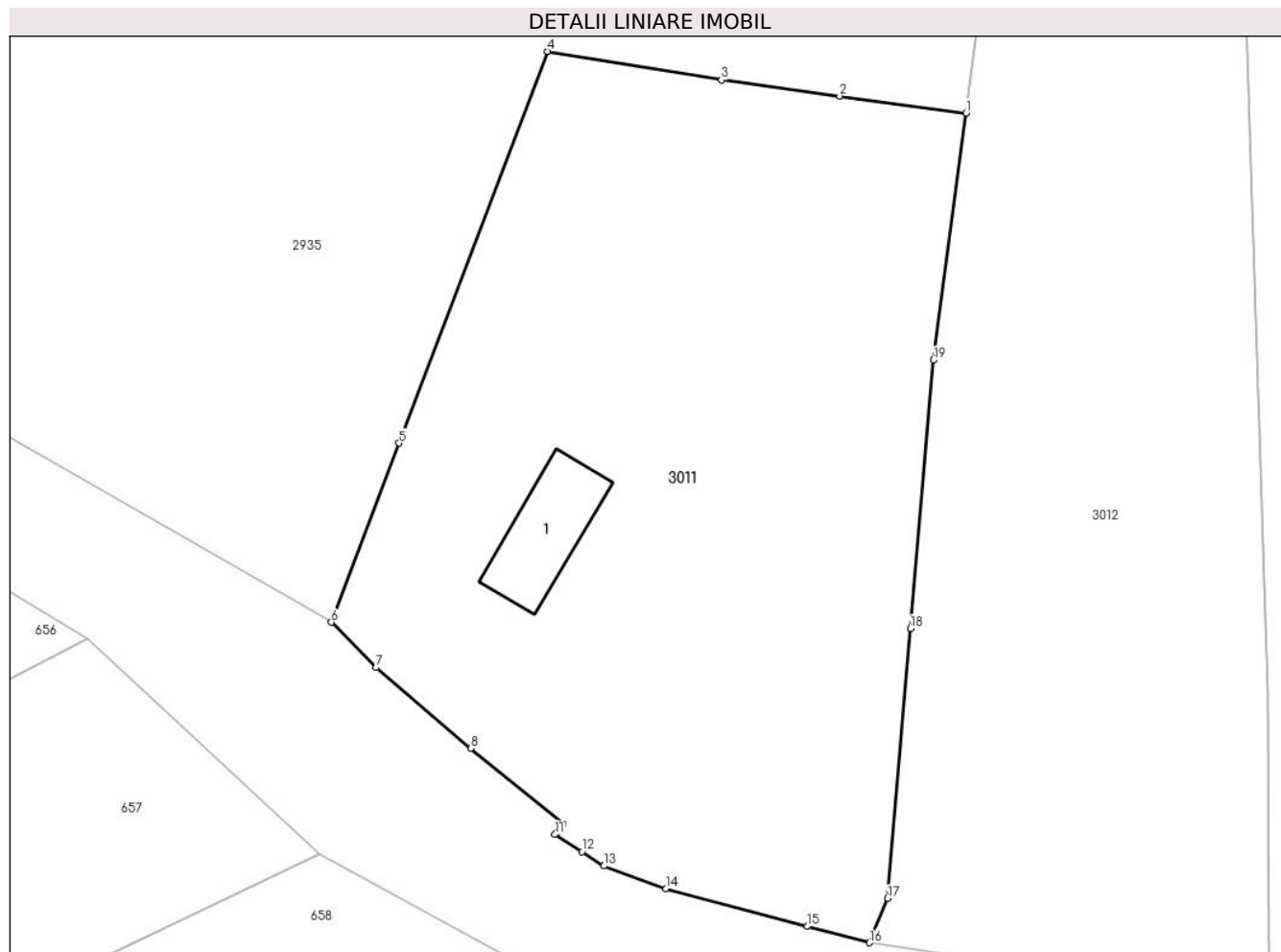
| Inscrieri privind dezmembramintele dreptului de proprietate, drepturi reale de garanție și sarcini | Referințe |
|--|-----------|
| NU SUNT | |

Anexa Nr. 1 La Partea I

Teren

| Nr cadastral | Suprafața (mp)* | Observații / Referințe |
|--------------|-----------------|------------------------|
| | 1.457 | |

* Suprafața este determinată în planul de proiecție Stereo 70.



Date referitoare la teren

| Crt | Categorie folosință | Intravilan | Suprafața (mp) | Tarla | Parcelă | Nr. topo | Observații / Referințe |
|-----|---------------------|------------|----------------|-------|---------|----------|------------------------|
| 1 | curți construcții | DA | 600 | 21 | 1101 | - | |
| 2 | arabil | DA | 532 | 21 | 1101 | - | |
| 3 | arabil | NU | 325 | 21 | 1101 | - | |

Date referitoare la construcții

| Crt | Număr | Destinație construcție | Supraf. (mp) | Situație juridică | Observații / Referințe |
|------|-------|------------------------|--------------|-------------------|---|
| A1.1 | | construcții anexa | 38 | Fara acte | Nr. niveluri:1; S. construita la sol:38 mp; ANEXA |

Lungime Segmente

1) Valorile lungimilor segmentelor sunt obținute din proiecție în plan.

| Punct început | X / Y | Punct sfârșit | X / Y | Lungime segment (** (m) |
|---------------|----------------------------|---------------|----------------------------|-------------------------|
| 1 | 596.218,874 395.470,381 | 2 | 596.211,144 395.471,426 | 7.8 |
| 2 | 596.211,144 395.471,426 | 3 | 596.203,91 395.472,403 | 7.3 |

| Punct început | X / Y | Punct sfârşit | X / Y | Lungime segment (** (m) |
|---------------|----------------------------|---------------|----------------------------|-------------------------|
| 3 | 596.203,91 395.472,403 | 4 | 596.193,252 395.474,151 | 10.8 |
| 4 | 596.193,252 395.474,151 | 5 | 596.184,188 395.450,209 | 25.6 |
| 5 | 596.184,188 395.450,209 | 6 | 596.180,046 395.439,267 | 11.7 |
| 6 | 596.180,046 395.439,267 | 7 | 596.182,787 395.436,492 | 3.9 |
| 7 | 596.182,787 395.436,492 | 8 | 596.188,564 395.431,555 | 7.6 |
| 8 | 596.188,564 395.431,555 | 9 | 596.194,238 395.426,93 | 7.32 |
| 9 | 596.194,238 395.426,93 | 10 | 596.193,809 395.426,403 | 0.68 |
| 10 | 596.193,809 395.426,403 | 11 | 596.193,72 395.426,295 | 0.14 |
| 11 | 596.193,72 395.426,295 | 12 | 596.195,371 395.425,237 | 1.96 |
| 12 | 596.195,371 395.425,237 | 13 | 596.196,718 395.424,374 | 1.6 |
| 13 | 596.196,718 395.424,374 | 14 | 596.200,518 395.422,973 | 4.05 |
| 14 | 596.200,518 395.422,973 | 15 | 596.209,168 395.420,677 | 8.95 |
| 15 | 596.209,168 395.420,677 | 16 | 596.212,974 395.419,681 | 3.934 |
| 16 | 596.212,974 395.419,681 | 17 | 596.214,074 395.422,381 | 2.915 |
| 17 | 596.214,074 395.422,381 | 18 | 596.215,474 395.438,881 | 16.559 |
| 18 | 596.215,474 395.438,881 | 19 | 596.216,874 395.455,281 | 16.46 |
| 19 | 596.216,874 395.455,281 | 1 | 596.218,874 395.470,381 | 15.232 |

** Lungimile segmentelor sunt determinate în planul de proiecţie Stereo 70 şi sunt rotunjite la 1 milimetru.

*** Distanţa dintre puncte este formată din segmente cumulate ce sunt mai mici decât valoarea 1 milimetru.

**DATE DESPRE IMOBILUL NR. 3012**

Oficiul de Cadastru și Publicitate Imobiliară PRAHOVA
Biroul de Cadastru și Publicitate Imobiliară Ploiești

A. Partea I. Descrierea imobilului

TEREN Necunoscut

Adresa: Loc. Valea Cucului, Jud. Prahova

| Nr. Crt | Nr cadastral Nr. topografic | Suprafața* (mp) | Observații / Referințe |
|---------|--------------------------------|-----------------|---------------------------------------|
| A1 | | 1.252 | Sector cadastral:12 Teren imprejmuit; |

B. Partea II. Proprietari și acte

| Inscrieri privitoare la dreptul de proprietate și alte drepturi reale | | Referințe |
|--|---|-----------|
| / | | |
| Act Normativ nr. 7, din 13/03/1996 emis de PARLAMENTUL ROMANIEI (ART. 13); | | |
| B1 | Inscrierea posesiei, drept de PROPRIETATE, dobandit prin Lege, cota actuala 1/1 1) NEIDENTIFICAT NEIDENTIFICAT | A1 |
| B2 | SE NOTEAZA MENTIUNEA DE PROPRIETAR NEIDENTIFICAT | A1 |

C. Partea III. SARCINI .

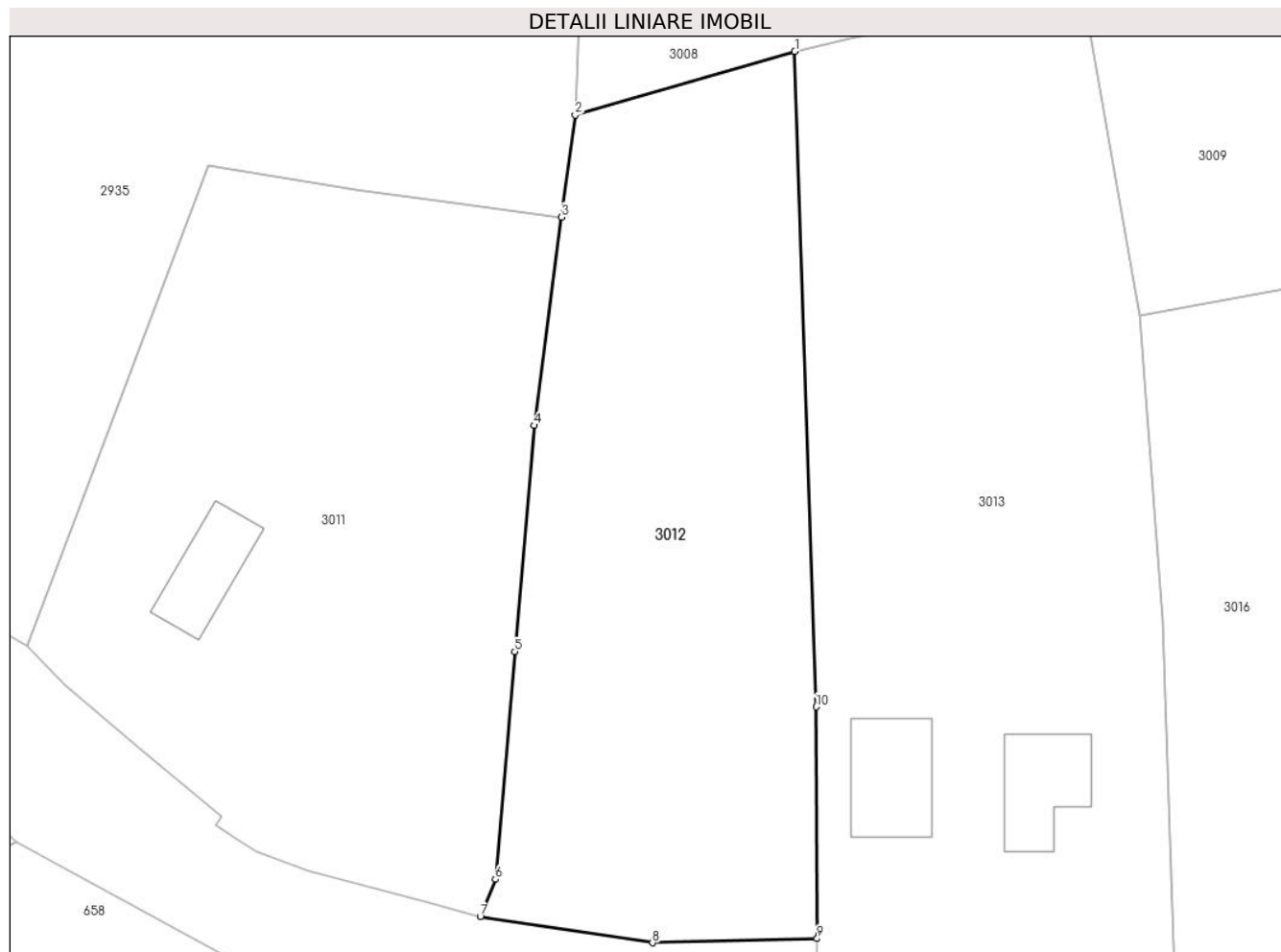
| Inscrieri privind dezmembramintele dreptului de proprietate, drepturi reale de garanție și sarcini | Referințe |
|--|-----------|
| NU SUNT | |

Anexa Nr. 1 La Partea I

Teren

| | | |
|--------------|-----------------|------------------------|
| Nr cadastral | Suprafața (mp)* | Observații / Referințe |
| | 1.252 | |

* Suprafața este determinată în planul de proiecție Stereo 70.



Date referitoare la teren

| Crt | Categorie folosință | Intra vilan | Suprafața (mp) | Tarla | Parcelă | Nr. topo | Observații / Referințe |
|-----|---------------------|-------------|----------------|-------|---------|----------|------------------------|
| 1 | arabil | DA | 1.234 | 21 | 1121 | - | |
| 2 | arabil | NU | 18 | 21 | 1234 | - | |

Lungime Segmente

1) Valorile lungimilor segmentelor sunt obținute din proiecție în plan.

| Punct început | X / Y | Punct sfârșit | X / Y | Lungime segment (** (m)) |
|---------------|----------------------------|---------------|----------------------------|--------------------------|
| 1 | 596.235,8 395.482,4 | 2 | 596.219,874 395.477,781 | 16.582 |
| 2 | 596.219,874 395.477,781 | 3 | 596.218,874 395.470,381 | 7.467 |
| 3 | 596.218,874 395.470,381 | 4 | 596.216,874 395.455,281 | 15.232 |
| 4 | 596.216,874 395.455,281 | 5 | 596.215,474 395.438,881 | 16.46 |

| Punct început | X / Y | Punct sfârșit | X / Y | Lungime segment (** (m) |
|---------------|----------------------------|---------------|----------------------------|-------------------------|
| 5 | 596.215,474 395.438,881 | 6 | 596.214,074 395.422,381 | 16.559 |
| 6 | 596.214,074 395.422,381 | 7 | 596.212,974 395.419,681 | 2.915 |
| 7 | 596.212,974 395.419,681 | 8 | 596.225,474 395.417,781 | 12.644 |
| 8 | 596.225,474 395.417,781 | 9 | 596.237,42 395.418,079 | 11.949 |
| 9 | 596.237,42 395.418,079 | 10 | 596.237,352 395.434,879 | 16.8 |
| 10 | 596.237,352 395.434,879 | 1 | 596.235,8 395.482,4 | 47.547 |

** Lungimile segmentelor sunt determinate în planul de proiecție Stereo 70 și sunt rotunjite la 1 milimetru.

*** Distanța dintre puncte este formată din segmente cumulate ce sunt mai mici decât valoarea 1 milimetru.

**DATE DESPRE IMOBILUL NR. 3013**

Oficiul de Cadastru și Publicitate Imobiliară PRAHOVA
Biroul de Cadastru și Publicitate Imobiliară Ploiești

A. Partea I. Descrierea imobilului

TEREN Intravilan

Adresa: Loc. Valea Cucului, Jud. Prahova

| Nr. Crt | Nr cadastral Nr. topografic | Suprafața* (mp) | Observații / Referințe |
|---------|-----------------------------|-----------------|---------------------------------------|
| A1 | | 1.821 | Sector cadastral:12 Teren imprejmuit; |

B. Partea II. Proprietari și acte

| Inscrieri privitoare la dreptul de proprietate și alte drepturi reale | | Referințe |
|--|---|-----------|
| / | | |
| Act Normativ nr. 7, din 13/03/1996 emis de PARLAMENTUL ROMANIEI (ART. 13); | | |
| B1 | Inscrierea posesiei, drept de PROPRIETATE, dobandit prin Lege, cota actuala 1/1 1) NEIDENTIFICAT NEIDENTIFICAT | A1 |
| B2 | SE NOTEAZA MENTIUNEA DE PROPRIETAR NEIDENTIFICAT | A1 |

C. Partea III. SARCINI .

| Inscrieri privind dezmembramintele dreptului de proprietate, drepturi reale de garanție și sarcini | Referințe |
|--|-----------|
| NU SUNT | |

Anexa Nr. 1 La Partea I

Teren

| Nr cadastral | Suprafața (mp)* | Observații / Referințe |
|--------------|-----------------|------------------------|
| | 1.821 | |

* Suprafața este determinată în planul de proiecție Stereo 70.



Date referitoare la teren

| Crt | Categorie folosință | Intravilan | Suprafața (mp) | Tarla | Parcelă | Nr. topo | Observații / Referințe |
|-----|---------------------|------------|----------------|-------|---------|----------|------------------------|
| 1 | curți constructii | DA | 700 | 21 | 1118 | - | |
| 2 | arabil | DA | 600 | 21 | 1119 | - | |
| 3 | faneata | DA | 521 | 21 | 1120 | - | |

Date referitoare la construcții

| Crt | Număr | Destinație construcție | Supraf. (mp) | Situație juridică | Observații / Referințe |
|------|-------|-------------------------|--------------|-------------------|--|
| A1.1 | | construcții de locuințe | 45 | Fara acte | Nr. niveluri:1; S. construita la sol:45 mp; LOCUINTA |
| A1.2 | | construcții anexa | 51 | Fara acte | Nr. niveluri:1; S. construita la sol:51 mp; ANEXA |

Lungime Segmente

1) Valorile lungimilor segmentelor sunt obținute din proiecție în plan.

| Punct început | X / Y | Punct sfârșit | X / Y | Lungime segment (** (m)) |
|---------------|------------------------|---------------|----------------------------|--------------------------|
| 1 | 596.235,8 395.482,4 | 2 | 596.237,352 395.434,879 | 47.547 |

| Punct început | X / Y | Punct sfârşit | X / Y | Lungime segment (** (m) |
|---------------|----------------------------|---------------|----------------------------|-------------------------|
| 2 | 596.237,352 395.434,879 | 3 | 596.237,42 395.418,079 | 16.8 |
| 3 | 596.237,42 395.418,079 | 4 | 596.237,274 395.413,681 | 4.4 |
| 4 | 596.237,274 395.413,681 | 5 | 596.241,208 395.412,528 | 4.1 |
| 5 | 596.241,208 395.412,528 | 6 | 596.261,001 395.409,028 | 20.1 |
| 6 | 596.261,001 395.409,028 | 7 | 596.263,552 395.409,249 | 2.56 |
| 7 | 596.263,552 395.409,249 | 8 | 596.262,544 395.441,133 | 31.9 |
| 8 | 596.262,544 395.441,133 | 9 | 596.260,832 395.463,267 | 22.2 |
| 9 | 596.260,832 395.463,267 | 10 | 596.256,611 395.487,387 | 24.487 |
| 10 | 596.256,611 395.487,387 | 1 | 596.235,8 395.482,4 | 21.4 |

** Lungimile segmentelor sunt determinate în planul de proiecție Stereo 70 și sunt rotunjite la 1 milimetru.

*** Distanța dintre puncte este formată din segmente cumulate ce sunt mai mici decât valoarea 1 milimetru.



DATE DESPRE IMOBILUL NR. 3014

Oficiul de Cadastru și Publicitate Imobiliară PRAHOVA
Biroul de Cadastru și Publicitate Imobiliară Ploiești

A. Partea I. Descrierea imobilului

TEREN Intravilan

Adresa: Loc. Valea Cucului, Nr. 304, Jud. Prahova

| Nr. Crt | Nr cadastral Nr. topografic | Suprafața* (mp) | Observații / Referințe |
|---------|-----------------------------|-----------------|---------------------------------------|
| A1 | | 631 | Sector cadastral:12 Teren imprejmuit; |

Construcții

| Crt | Nr cadastral Nr. topografic | Adresa | Observații / Referințe |
|------|-----------------------------|---|--|
| A1.1 | | Loc. Valea Cucului, Nr. 304, Jud. Prahova | Nr. niveluri:1; S. construita la sol:68 mp; LOCUINTA |

B. Partea II. Proprietari și acte

| Inscrieri privitoare la dreptul de proprietate și alte drepturi reale | | Referințe |
|---|--|-----------|
| / | | |
| Act Notarial nr. 313, din 23/09/2004 emis de NP TUDOSE MARIA (CM 312/23.09.2024); | | |
| B1 | Intabulare, drept de PROPRIETATE, dobandit prin Succesiune, cota actuala 4/12 1) NICOLAE FLOAREA | A1 |
| B2 | Intabulare, drept de PROPRIETATE, dobandit prin Succesiune, cota actuala 4/12 1) BRATU IOANA | A1 |
| B3 | Intabulare, drept de PROPRIETATE, dobandit prin Succesiune, cota actuala 1/12 1) BRATU IOAN | A1 |
| B4 | Intabulare, drept de PROPRIETATE, dobandit prin Succesiune, cota actuala 1/12 1) BRATU-SIMION NICOLAE | A1 |
| B5 | Intabulare, drept de PROPRIETATE, dobandit prin Succesiune, cota actuala 1/12 1) MILEA MIHAELA-GABRIELA | A1 |
| B6 | Intabulare, drept de PROPRIETATE, dobandit prin Succesiune, cota actuala 1/12 1) TUDORACHE-BRATU VASILICA-SILVIA | A1 |
| B7 | Intabulare, drept de PROPRIETATE, dobandit prin Succesiune, cota actuala 20/96 1) NICOLAE FLOAREA | A1.1 |
| B8 | Intabulare, drept de PROPRIETATE, dobandit prin Succesiune, cota actuala 20/96 1) BRATU IOANA | A1.1 |
| B9 | Intabulare, drept de PROPRIETATE, dobandit prin Succesiune, cota actuala 5/96 1) BRATU IOAN | A1.1 |
| B10 | Intabulare, drept de PROPRIETATE, dobandit prin Succesiune, cota actuala 5/96 1) BRATU-SIMION NICOLAE | A1.1 |
| B11 | Intabulare, drept de PROPRIETATE, dobandit prin Succesiune, cota actuala 5/96 1) MILEA MIHAELA-GABRIELA | A1.1 |
| B12 | Intabulare, drept de PROPRIETATE, dobandit prin Succesiune, cota actuala 5/96 1) TUDORACHE-BRATU VASILICA-SILVIA | A1.1 |
| Act Notarial nr. 312, din 23/09/2004 emis de NP TUDOSE MARIA; | | |
| B13 | Intabulare, drept de PROPRIETATE, dobandit prin Succesiune, cota actuala 1/8 1) NICOLAE FLOAREA | A1.1 |
| B14 | Intabulare, drept de PROPRIETATE, dobandit prin Succesiune, cota actuala 1/8 1) BRATU IOANA | A1.1 |

| Inscrieri privitoare la dreptul de proprietate și alte drepturi reale | | Referințe |
|---|---|-----------|
| B15 | Intabulare, drept de PROPRIETATE, dobândit prin Succesiune, cota actuala 1/8 1) BRATU GRIGORE | A1.1 |

C. Partea III. SARCINI .

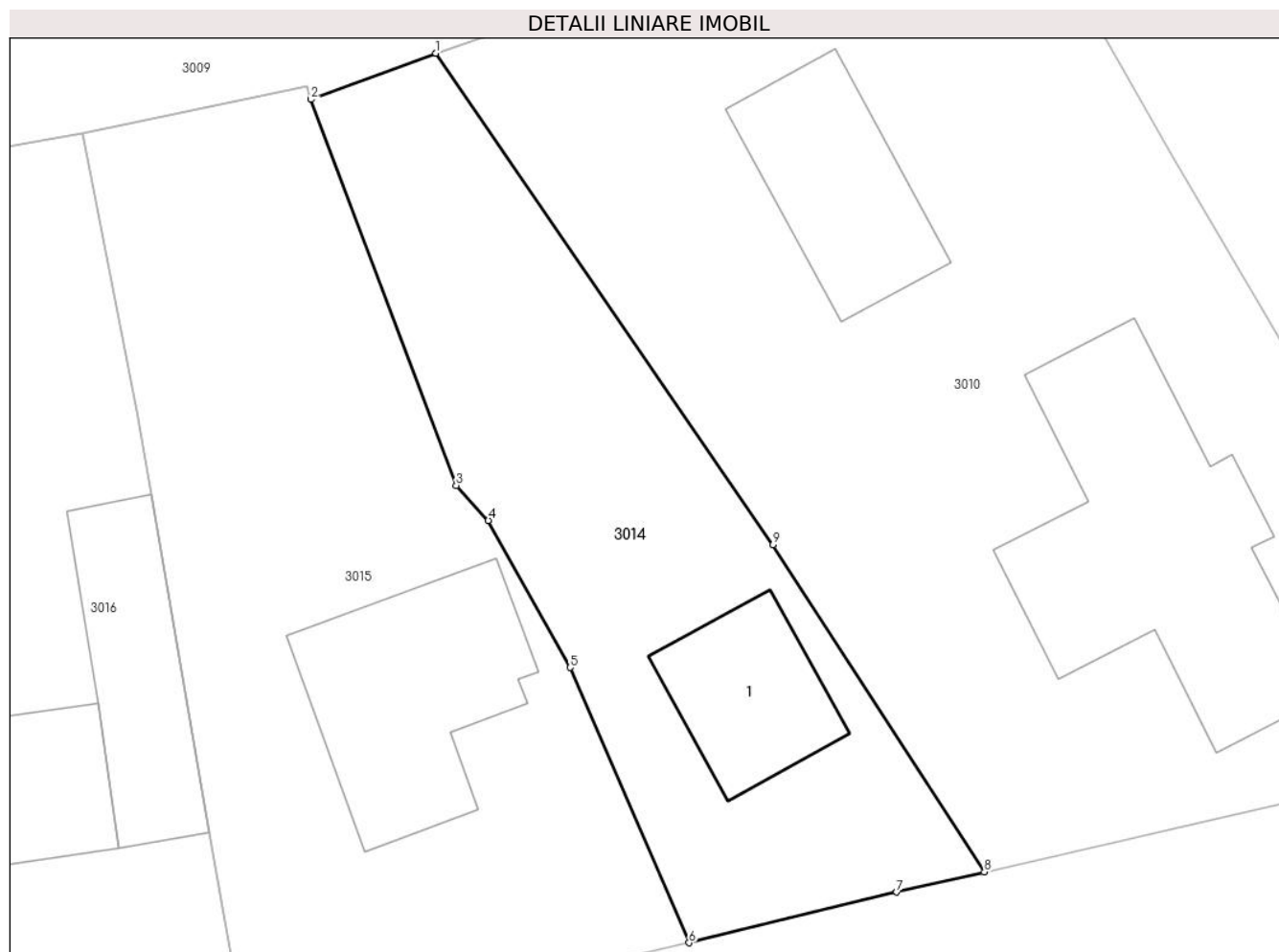
| Inscrieri privind dezmembramintele dreptului de proprietate, drepturi reale de garanție și sarcini | Referințe |
|--|-----------|
| NU SUNT | |

Anexa Nr. 1 La Partea I

Teren

| Nr cadastral | Suprafața (mp)* | Observații / Referințe |
|--------------|-----------------|------------------------|
| | 631 | |

* Suprafața este determinată în planul de proiecție Stereo 70.



Date referitoare la teren

| Crt | Categorie folosință | Intra vilan | Suprafața (mp) | Tarla | Parcelă | Nr. topo | Observații / Referințe |
|-----|---------------------|-------------|----------------|-------|---------|----------|------------------------|
| 1 | curți constructii | DA | 450 | 21 | 1111 | - | |
| 2 | arabil | DA | 181 | 21 | 1112 | - | |

Date referitoare la construcții

| Crt | Număr | Destinație construcție | Supraf. (mp) | Situație juridică | Observații / Referințe |
|------|-------|-------------------------|--------------|-------------------|--|
| A1.1 | | construcții de locuințe | 68 | Cu acte | Nr. niveluri:1; S. construita la sol:68 mp; LOCUINTA |

Lungime Segmente

1) Valorile lungimilor segmentelor sunt obținute din proiecție în plan.

| Punct început | X / Y | Punct sfârșit | X / Y | Lungime segment (** (m) |
|---------------|----------------------------|---------------|----------------------------|-------------------------|
| 1 | 596.312,091 395.473,368 | 2 | 596.305,255 395.470,838 | 7.29 |
| 2 | 596.305,255 395.470,838 | 3 | 596.313,204 395.449,736 | 22.55 |
| 3 | 596.313,204 395.449,736 | 4 | 596.314,962 395.447,821 | 2.6 |

| Punct început | X / Y | Punct sfârșit | X / Y | Lungime segment (** (m) |
|---------------|----------------------------|---------------|----------------------------|-------------------------|
| 4 | 596.314,962 395.447,821 | 5 | 596.319,426 395.439,776 | 9.2 |
| 5 | 596.319,426 395.439,776 | 6 | 596.325,938 395.424,724 | 16.4 |
| 6 | 596.325,938 395.424,724 | 7 | 596.337,307 395.427,489 | 11.7 |
| 7 | 596.337,307 395.427,489 | 8 | 596.342,1 395.428,6 | 4.92 |
| 8 | 596.342,1 395.428,6 | 9 | 596.330,538 395.446,489 | 21.3 |
| 9 | 596.330,538 395.446,489 | 1 | 596.312,091 395.473,368 | 32.6 |

** Lungimile segmentelor sunt determinate în planul de proiecție Stereo 70 și sunt rotunjite la 1 milimetru.

*** Distanța dintre puncte este formată din segmente cumulate ce sunt mai mici decât valoarea 1 milimetru.

**DATE DESPRE IMOBILUL NR. 3015**

Oficiul de Cadastru și Publicitate Imobiliară PRAHOVA
Biroul de Cadastru și Publicitate Imobiliară Ploiești

A. Partea I. Descrierea imobilului

TEREN Intravilan

Adresa: Loc. Valea Cucului, Jud. Prahova

| Nr. Crt | Nr cadastral Nr. topografic | Suprafața* (mp) | Observații / Referințe |
|---------|-----------------------------|-----------------|---------------------------------------|
| A1 | | 916 | Sector cadastral:12 Teren imprejmuit; |

B. Partea II. Proprietari și acte

| Inscrieri privitoare la dreptul de proprietate și alte drepturi reale | | Referințe |
|--|---|-----------|
| / | | |
| Act Normativ nr. 7, din 13/03/1996 emis de PARLAMENTUL ROMANIEI (ART. 13); | | |
| B1 | Inscrierea posesiei, drept de PROPRIETATE, dobandit prin Lege, cota actuala 1/1 1) NEIDENTIFICAT NEIDENTIFICAT | A1 |
| B2 | SE NOTEAZA MENTIUNEA DE PROPRIETAR NEIDENTIFICAT | A1 |

C. Partea III. SARCINI .

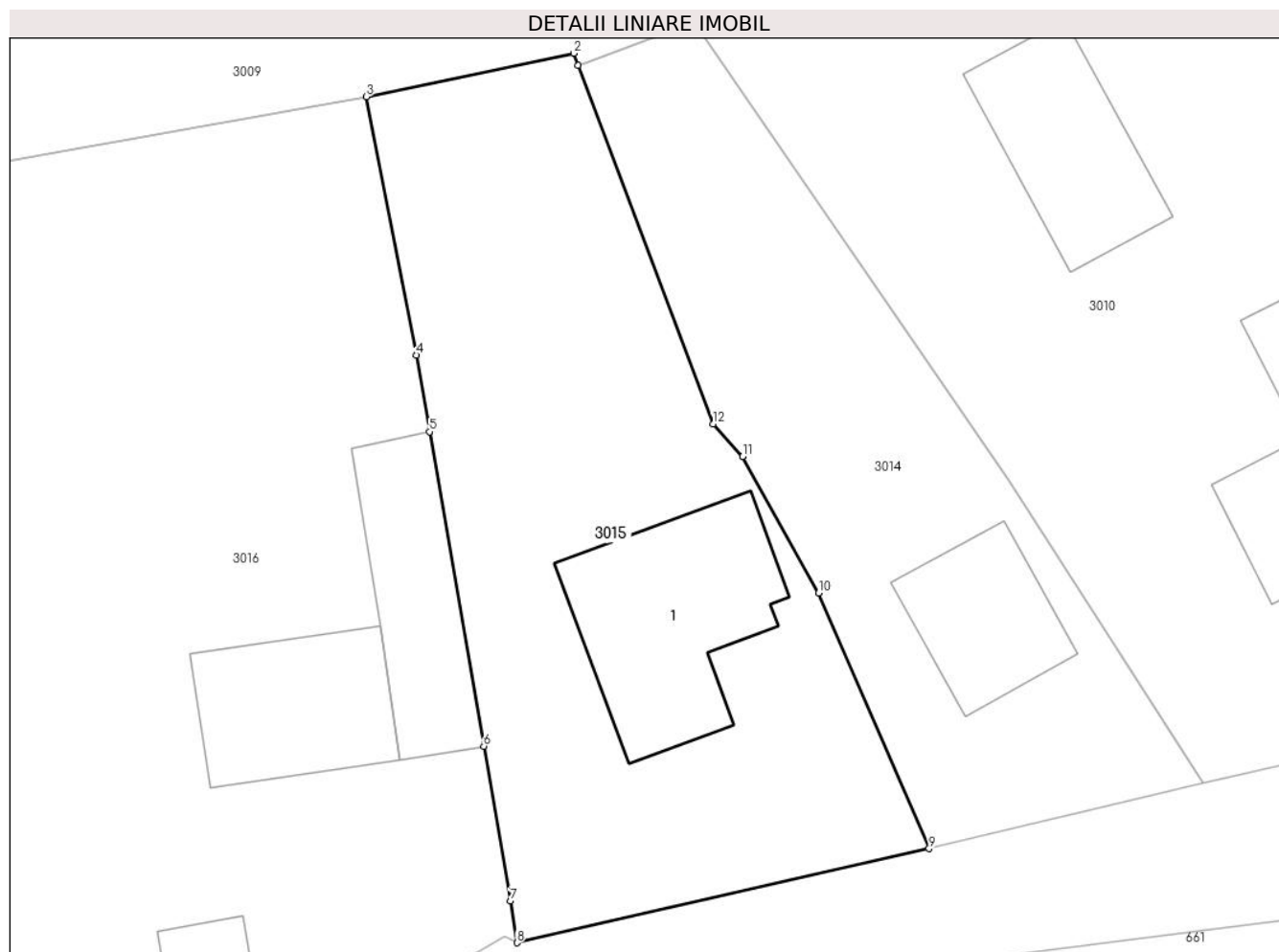
| Inscrieri privind dezmembramintele dreptului de proprietate, drepturi reale de garanție și sarcini | Referințe |
|--|-----------|
| NU SUNT | |

Anexa Nr. 1 La Partea I

Teren

| Nr cadastral | Suprafața (mp)* | Observații / Referințe |
|--------------|-----------------|------------------------|
| | 916 | |

* Suprafața este determinată în planul de proiecție Stereo 70.



Date referitoare la teren

| Crt | Categorie folosință | Intravilan | Suprafața (mp) | Tarla | Parcelă | Nr. topo | Observații / Referințe |
|-----|---------------------|------------|----------------|-------|---------|----------|------------------------|
| 1 | curti constructii | DA | 450 | 21 | 1115 | - | |
| 2 | arabil | DA | 466 | 21 | 1115 | - | |

Date referitoare la construcții

| Crt | Număr | Destinație construcție | Supraf. (mp) | Situație juridică | Observații / Referințe |
|------|-------|-------------------------|--------------|-------------------|---|
| A1.1 | | construcții de locuințe | 127 | Fara acte | Nr. niveluri:1; S. construita la sol:127 mp; LOCUINTA |

Lungime Segmente

1) Valorile lungimilor segmentelor sunt obținute din proiecție în plan.

| Punct început | X / Y | Punct sfârșit | X / Y | Lungime segment (** (m) |
|---------------|----------------------------|---------------|----------------------------|-------------------------|
| 1 | 596.305,255 395.470,838 | 2 | 596.305,014 395.471,556 | 0.756 |
| 2 | 596.305,014 395.471,556 | 3 | 596.292,779 395.468,997 | 12.5 |
| 3 | 596.292,779 395.468,997 | 4 | 596.295,729 395.453,78 | 15.5 |

| Punct început | X / Y | Punct sfârşit | X / Y | Lungime segment (** (m) |
|------------------|----------------------------|------------------|----------------------------|-------------------------------|
| 4 | 596.295,729 395.453,78 | 5 | 596.296,507 395.449,27 | 4.577 |
| 5 | 596.296,507 395.449,27 | 6 | 596.299,698 395.430,759 | 18.784 |
| 6 | 596.299,698 395.430,759 | 7 | 596.301,268 395.421,654 | 9.239 |
| 7 | 596.301,268 395.421,654 | 8 | 596.301,662 395.419,185 | 2.5 |
| 8 | 596.301,662 395.419,185 | 9 | 596.325,938 395.424,724 | 24.9 |
| 9 | 596.325,938 395.424,724 | 10 | 596.319,426 395.439,776 | 16.4 |
| 10 | 596.319,426 395.439,776 | 11 | 596.314,962 395.447,821 | 9.2 |
| 11 | 596.314,962 395.447,821 | 12 | 596.313,204 395.449,736 | 2.6 |
| 12 | 596.313,204 395.449,736 | 1 | 596.305,255 395.470,838 | 22.55 |

** Lungimile segmentelor sunt determinate în planul de proiecție Stereo 70 și sunt rotunjite la 1 milimetru.

*** Distanța dintre puncte este formată din segmente cumulate ce sunt mai mici decât valoarea 1 milimetru.

**DATE DESPRE IMOBILUL NR. 3016**

Oficiul de Cadastru și Publicitate Imobiliară PRAHOVA
Biroul de Cadastru și Publicitate Imobiliară Ploiești

A. Partea I. Descrierea imobilului

TEREN Intravilan

Adresa: Loc. Valea Cucului, Jud. Prahova

| Nr. Crt | Nr cadastral Nr. topografic | Suprafața* (mp) | Observații / Referințe |
|---------|-----------------------------|-----------------|---------------------------------------|
| A1 | | 1.958 | Sector cadastral:12 Teren imprejmuit; |

B. Partea II. Proprietari și acte

| Inscrieri privitoare la dreptul de proprietate și alte drepturi reale | | Referințe |
|--|---|-----------|
| / | | |
| Act Normativ nr. 7, din 13/03/1996 emis de PARLAMENTUL ROMANIEI (ART. 13); | | |
| B1 | Inscrierea posesiei, drept de PROPRIETATE, dobandit prin Lege, cota actuala 1/1 1) NEIDENTIFICAT NEIDENTIFICAT | A1 |
| B2 | SE NOTEAZA MENTIUNEA DE PROPRIETAR NEIDENTIFICAT | A1 |

C. Partea III. SARCINI .

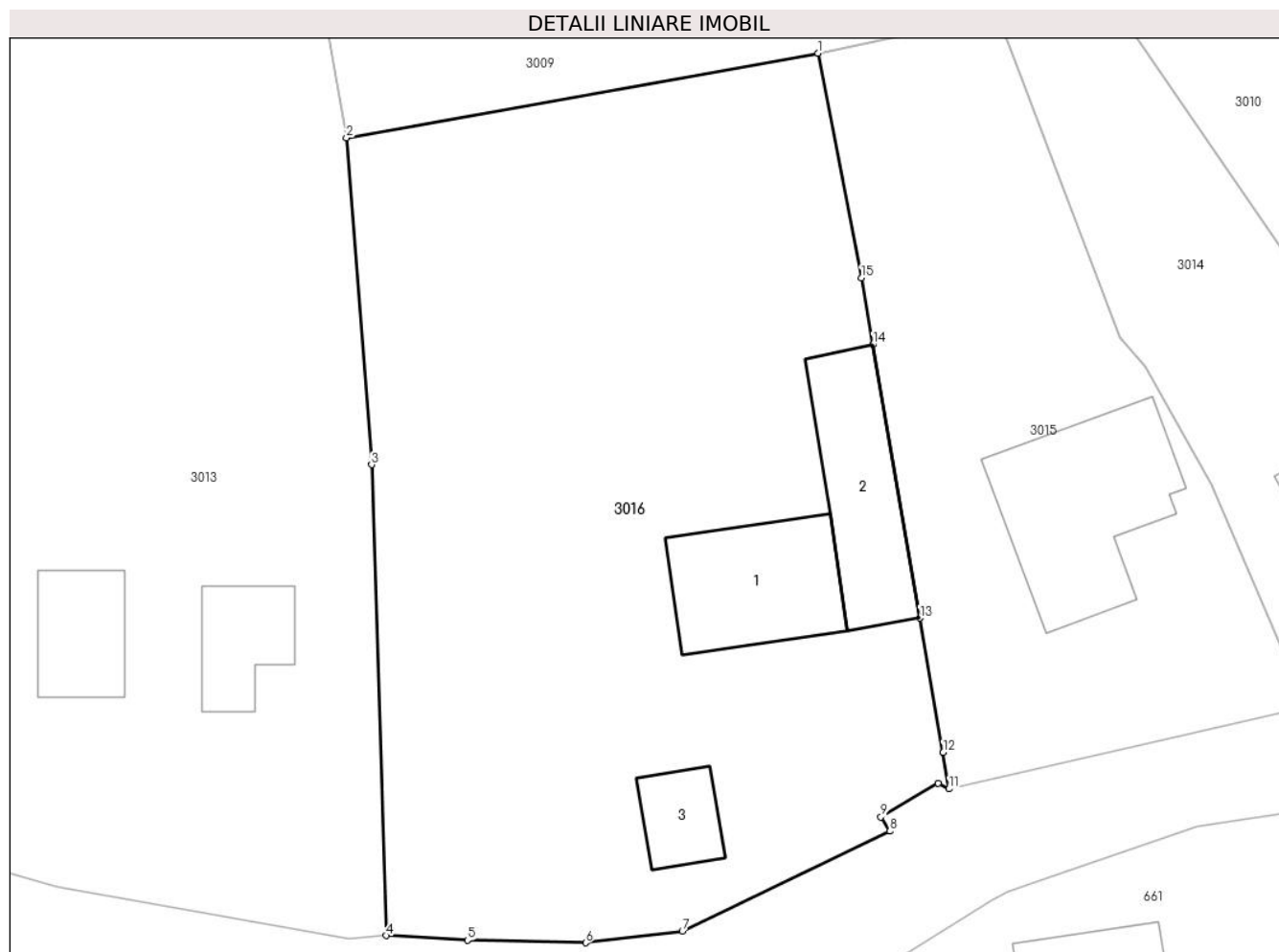
| Inscrieri privind dezmembramintele dreptului de proprietate, drepturi reale de garanție și sarcini | Referințe |
|--|-----------|
| NU SUNT | |

Anexa Nr. 1 La Partea I

Teren

| | | |
|--------------|-----------------|------------------------|
| Nr cadastral | Suprafața (mp)* | Observații / Referințe |
| | 1.958 | |

* Suprafața este determinată în planul de proiecție Stereo 70.



Date referitoare la teren

| Crt | Categorie folosință | Intravilan | Suprafața (mp) | Tarla | Parcelă | Nr. topo | Observații / Referințe |
|-----|---------------------|------------|----------------|-------|---------|----------|------------------------|
| 1 | curți construcții | DA | 900 | 21 | 1116 | - | |
| 2 | arabil | DA | 700 | 21 | 1116 | - | |
| 3 | vie | DA | 358 | 21 | 1117 | - | |

Date referitoare la construcții

| Crt | Număr | Destinație construcție | Supraf. (mp) | Situație juridică | Observații / Referințe |
|------|-------|-------------------------|--------------|-------------------|--|
| A1.1 | | construcții de locuințe | 90 | Fara acte | Nr. niveluri:2; S. construita la sol:90 mp; LOCUINTA |
| A1.2 | | construcții anexa | 90 | Fara acte | Nr. niveluri:1; S. construita la sol:90 mp; ANEXA |
| A1.3 | | construcții anexa | 32 | Fara acte | Nr. niveluri:1; S. construita la sol:32 mp; ANEXA |

Lungime Segmente

1) Valorile lungimilor segmentelor sunt obținute din proiecție în plan.

| Punct început | X / Y | Punct sfârșit | X / Y | Lungime segment (** (m) |
|---------------|-------|---------------|-------|-------------------------|
| | | | | |

| Punct început | X / Y | Punct sfârşit | X / Y | Lungime segment (** (m) |
|---------------|----------------------------|---------------|----------------------------|-------------------------|
| 1 | 596.292,779 395.468,997 | 2 | 596.260,832 395.463,267 | 32.457 |
| 2 | 596.260,832 395.463,267 | 3 | 596.262,544 395.441,133 | 22.2 |
| 3 | 596.262,544 395.441,133 | 4 | 596.263,552 395.409,249 | 31.9 |
| 4 | 596.263,552 395.409,249 | 5 | 596.269,044 395.408,946 | 5.5 |
| 5 | 596.269,044 395.408,946 | 6 | 596.277,042 395.408,77 | 8.0 |
| 6 | 596.277,042 395.408,77 | 7 | 596.283,594 395.409,558 | 6.6 |
| 7 | 596.283,594 395.409,558 | 8 | 596.297,652 395.416,321 | 15.6 |
| 8 | 596.297,652 395.416,321 | 9 | 596.297,049 395.417,3 | 1.15 |
| 9 | 596.297,049 395.417,3 | 10 | 596.300,927 395.419,582 | 4.5 |
| 10 | 596.300,927 395.419,582 | 11 | 596.301,662 395.419,185 | 0.835 |
| 11 | 596.301,662 395.419,185 | 12 | 596.301,268 395.421,654 | 2.5 |
| 12 | 596.301,268 395.421,654 | 13 | 596.299,698 395.430,759 | 9.239 |
| 13 | 596.299,698 395.430,759 | 14 | 596.296,507 395.449,27 | 18.784 |
| 14 | 596.296,507 395.449,27 | 15 | 596.295,729 395.453,78 | 4.577 |
| 15 | 596.295,729 395.453,78 | 1 | 596.292,779 395.468,997 | 15.5 |

** Lungimile segmentelor sunt determinate în planul de proiecție Stereo 70 și sunt rotunjite la 1 milimetru.

*** Distanța dintre puncte este formată din segmente cumulate ce sunt mai mici decât valoarea 1 milimetru.

**DATE DESPRE IMOBILUL NR. 3017**

Oficiul de Cadastru și Publicitate Imobiliară PRAHOVA
Biroul de Cadastru și Publicitate Imobiliară Ploiești

A. Partea I. Descrierea imobilului

TEREN Intravilan

Adresa: Loc. Valea Cucului, Jud. Prahova

| Nr. Crt | Nr cadastral Nr. topografic | Suprafața* (mp) | Observații / Referințe |
|---------|-----------------------------|-----------------|--|
| A1 | | 1 | Sector cadastral:12 Teren neimprijmit; |

Construcții

| Crt | Nr cadastral Nr. topografic | Adresa | Observații / Referințe |
|------|-----------------------------|----------------------------------|---|
| A1.1 | | Loc. Valea Cucului, Jud. Prahova | Nr. niveluri:1; S. construita la sol:1 mp; STALP ENERGIE ELECTRICA LEA 20KV |

B. Partea II. Proprietari și acte

| Inscrieri privitoare la dreptul de proprietate și alte drepturi reale | | Referințe |
|---|--|-----------|
| / | | |
| Act Normativ nr. 123, din 10/07/2012 emis de PARLAMENTUL ROMANIEI; | | |
| B1 | Intabulare, drept de PROPRIETATE, dobandit prin Lege, cota actuala 1/1 1) STATUL ROMAN, CIF:9999999999999, DOMENIU PUBLIC | A1, A1.1 |
| Act Normativ nr. 980, din 16/12/2015 emis de GUVERNUL ROMANIEI; | | |
| B2 | Intabulare, drept de ADMINISTRARE, dobandit prin Lege 1) MINISTERUL ECONOMIEI, ENERGIEI SI MEDIULUI DE AFACERI, CIF:9999999999999 | A1, A1.1 |
| Act Administrativ nr. 9, din 07/10/2005 emis de MINISTERUL ECONOMIEI SI COMERTULUI (ACT ADITIOAL 1/10.06.2008 EMIS DE MINISTERUL ECONOMIEI SI FINANTELOR, ACT ADITIOAL 2/18.06.2015 EMIS DE MINISTERUL ENERGIEI, INTREPRINDERILOR MICI SI MIJLOCII SI MEDIULUI DE AFACERI, ACT ADITIOAL 3/10.02.2016 EMIS DE MINISTERUL ENERGIEI, ACT ADITIOAL 4/02.03.2017 EMIS DE MINISTERUL ENERGIEI); | | |
| B3 | Intabulare, drept de CONCESIUNE, dobandit prin Lege 1) DISTRIBUTIE ENERGIE ELECTRICA ROMANIA SA, CIF:14476722 | A1, A1.1 |

C. Partea III. SARCINI .

| Inscrieri privind dezmembramintele dreptului de proprietate, drepturi reale de garanție și sarcini | Referințe |
|--|-----------|
| NU SUNT | |

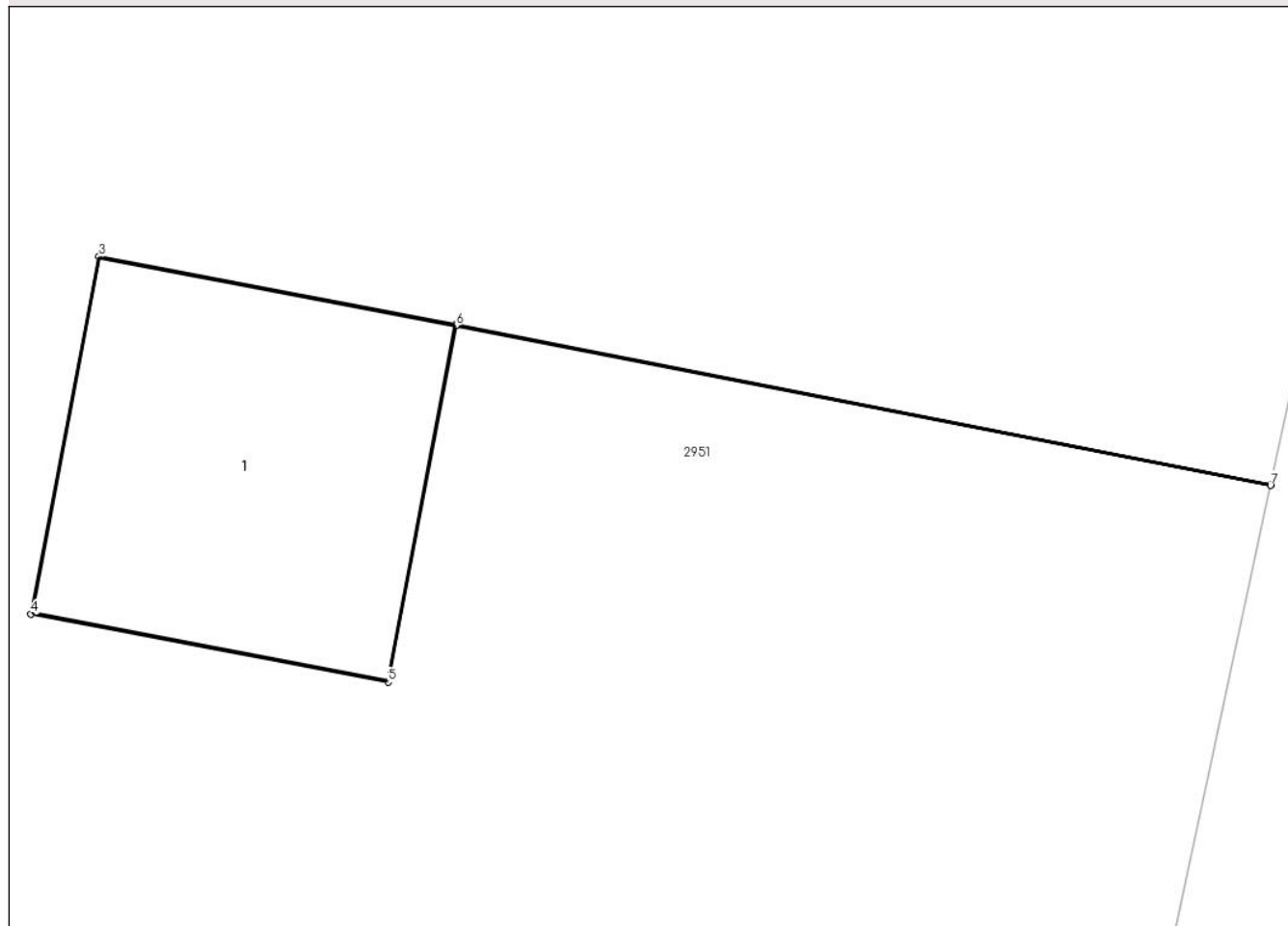
Anexa Nr. 1 La Partea I

Teren

| Nr cadastral | Suprafața (mp)* | Observații / Referințe |
|--------------|-----------------|------------------------|
| | 1 | |

* Suprafața este determinată în planul de proiecție Stereo 70.

DETALII LINIARE IMOBIL



Date referitoare la teren

| Crt | Categorie folosință | Intra vilan | Suprafața (mp) | Tarla | Parcelă | Nr. topo | Observații / Referințe |
|-----|---------------------|-------------|----------------|-------|---------|----------|------------------------|
| 1 | curți constructii | DA | 1 | - | - | - | |

Date referitoare la construcții

| Crt | Număr | Destinație construcție | Supraf. (mp) | Situație juridică | Observații / Referințe |
|------|-------|--------------------------------------|--------------|-------------------|---|
| A1.1 | | construcții industriale și edilitare | 1 | Cu acte | Nr. niveluri:1; S. construită la sol:1 mp; STALP ENERGIE ELECTRICA LEA 20KV |

Lungime Segmente

1) Valorile lungimilor segmentelor sunt obținute din proiecție în plan.

| Punct început | X / Y | Punct sfârșit | X / Y | Lungime segment (** (m)) |
|---------------|----------------------------|---------------|----------------------------|--------------------------|
| 1 | 596.576,327 396.333,255 | 2 | 596.573,64 396.333,782 | 2.738 |
| 2 | 596.573,64 396.333,782 | 3 | 596.572,461 396.334,007 | 1.2 |
| 3 | 596.572,461 396.334,007 | 4 | 596.572,236 396.332,828 | 1.2 |

| Punct început | X / Y | Punct sfârşit | X / Y | Lungime segment (** (m) |
|---------------|----------------------------|---------------|----------------------------|-------------------------|
| 4 | 596.572,236 396.332,828 | 5 | 596.573,415 396.332,604 | 1.2 |
| 5 | 596.573,415 396.332,604 | 6 | 596.573,639 396.333,78 | 1.197 |
| 6 | 596.573,639 396.333,78 | 7 | 596.576,326 396.333,252 | 2.738 |
| 7 | 596.576,326 396.333,252 | 1 | 596.576,327 396.333,255 | 0.003 |

** Lungimile segmentelor sunt determinate în planul de proiecţie Stereo 70 şi sunt rotunjite la 1 milimetru.

*** Distanţa dintre puncte este formată din segmente cumulate ce sunt mai mici decât valoarea 1 milimetru.

**DATE DESPRE IMOBILUL NR. 3018**

Oficiul de Cadastru și Publicitate Imobiliară PRAHOVA
Biroul de Cadastru și Publicitate Imobiliară Ploiești

A. Partea I. Descrierea imobilului

TEREN Intravilan

Adresa: Loc. Valea Cucului, Jud. Prahova

| Nr. Crt | Nr cadastral Nr. topografic | Suprafața* (mp) | Observații / Referințe |
|---------|-----------------------------|-----------------|---|
| A1 | | 1 | Sector cadastral:12 Teren neimpregmuit; |

Construcții

| Crt | Nr cadastral Nr. topografic | Adresa | Observații / Referințe |
|------|-----------------------------|----------------------------------|---|
| A1.1 | | Loc. Valea Cucului, Jud. Prahova | Nr. niveluri:1; S. construita la sol:1 mp; STALP ENERGIE ELECTRICA LEA 20KV |

B. Partea II. Proprietari și acte

| Inscrieri privitoare la dreptul de proprietate și alte drepturi reale | | Referințe |
|---|--|-----------|
| / | | |
| Act Normativ nr. 123, din 10/07/2012 emis de PARLAMENTUL ROMANIEI; | | |
| B1 | Intabulare, drept de PROPRIETATE, dobandit prin Lege, cota actuala 1/1 1) STATUL ROMAN, CIF:9999999999999, DOMENIU PUBLIC | A1, A1.1 |
| Act Normativ nr. 980, din 16/12/2015 emis de GUVERNUL ROMANIEI; | | |
| B2 | Intabulare, drept de ADMINISTRARE, dobandit prin Lege 1) MINISTERUL ECONOMIEI, ENERGIEI SI MEDIULUI DE AFACERI, CIF:9999999999999 | A1, A1.1 |
| Act Administrativ nr. 9, din 07/10/2005 emis de MINISTERUL ECONOMIEI SI COMERTULUI (ACT ADITIONAL 1/10.06.2008 EMIS DE MINISTERUL ECONOMIEI SI FINANTELOR, ACT ADITIONAL 2/18.06.2015 EMIS DE MINISTERUL ENERGIEI, INTREPRINDERILOR MICI SI MIJLOCII SI MEDIULUI DE AFACERI, ACT ADITIONAL 3/10.02.2016 EMIS DE MINISTERUL ENERGIEI, ACT ADITIONAL 4/02.03.2017 EMIS DE MINISTERUL ENERGIEI); | | |
| B3 | Intabulare, drept de CONCESIUNE, dobandit prin Lege 1) DISTRIBUTIE ENERGIE ELECTRICA ROMANIA SA, CIF:14476722 | A1, A1.1 |

C. Partea III. SARCINI .

| Inscrieri privind dezmembramintele dreptului de proprietate, drepturi reale de garanție și sarcini | Referințe |
|--|-----------|
| NU SUNT | |

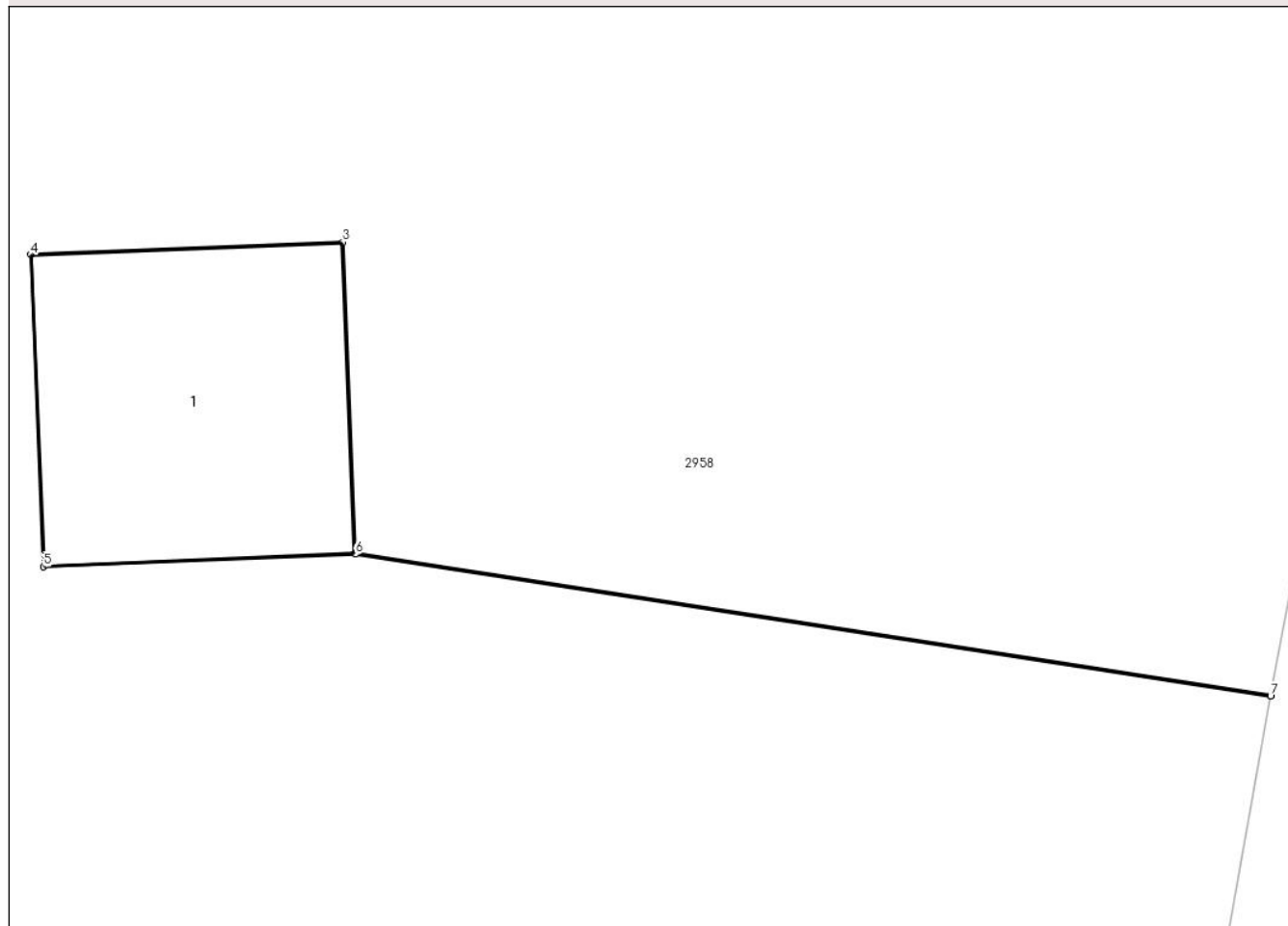
Anexa Nr. 1 La Partea I

Teren

| Nr cadastral | Suprafața (mp)* | Observații / Referințe |
|--------------|-----------------|------------------------|
| | 1 | |

* Suprafața este determinată în planul de proiecție Stereo 70.

DETALII LINIARE IMOBIL



Date referitoare la teren

| Crt | Categorie folosință | Intra vilan | Suprafața (mp) | Tarla | Parcelă | Nr. topo | Observații / Referințe |
|-----|---------------------|-------------|----------------|-------|---------|----------|------------------------|
| 1 | curti constructii | DA | 1 | - | - | - | |

Date referitoare la construcții

| Crt | Număr | Destinație construcție | Supraf. (mp) | Situație juridică | Observații / Referințe |
|------|-------|--------------------------------------|--------------|-------------------|---|
| A1.1 | | construcții industriale și edilitare | 1 | Cu acte | Nr. niveluri:1; S. construită la sol:1 mp; STALP ENERGIE ELECTRICA LEA 20KV |

Lungime Segmente

1) Valorile lungimilor segmentelor sunt obținute din proiecție în plan.

| Punct început | X / Y | Punct sfârșit | X / Y | Lungime segment (** (m) |
|---------------|----------------------------|---------------|----------------------------|-------------------------|
| 1 | 596.558,166 396.260,405 | 2 | 596.554,647 396.260,951 | 3.561 |
| 2 | 596.554,647 396.260,951 | 3 | 596.554,599 396.262,147 | 1.197 |
| 3 | 596.554,599 396.262,147 | 4 | 596.553,4 396.262,099 | 1.2 |

| Punct început | X / Y | Punct sfârşit | X / Y | Lungime segment (** (m) |
|---------------|----------------------------|---------------|----------------------------|-------------------------|
| 4 | 596.553,4 396.262,099 | 5 | 596.553,448 396.260,9 | 1.2 |
| 5 | 596.553,448 396.260,9 | 6 | 596.554,647 396.260,948 | 1.2 |
| 6 | 596.554,647 396.260,948 | 7 | 596.558,166 396.260,402 | 3.561 |
| 7 | 596.558,166 396.260,402 | 1 | 596.558,166 396.260,405 | 0.003 |

** Lungimile segmentelor sunt determinate în planul de proiecție Stereo 70 și sunt rotunjite la 1 milimetru.

*** Distanța dintre puncte este formată din segmente cumulate ce sunt mai mici decât valoarea 1 milimetru.

**DATE DESPRE IMOBILUL NR. 3019**

Oficiul de Cadastru și Publicitate Imobiliară PRAHOVA
Biroul de Cadastru și Publicitate Imobiliară Ploiești

A. Partea I. Descrierea imobilului

TEREN Intravilan

Adresa: Loc. Valea Cucului, Jud. Prahova

| Nr. Crt | Nr cadastral Nr. topografic | Suprafața* (mp) | Observații / Referințe |
|---------|-----------------------------|-----------------|--|
| A1 | | 1 | Sector cadastral:12 Teren neimprijmit; |

Construcții

| Crt | Nr cadastral Nr. topografic | Adresa | Observații / Referințe |
|------|-----------------------------|----------------------------------|---|
| A1.1 | | Loc. Valea Cucului, Jud. Prahova | Nr. niveluri:1; S. construita la sol:1 mp; STALP ENERGIE ELECTRICA LEA 20KV |

B. Partea II. Proprietari și acte

| Inscrieri privitoare la dreptul de proprietate și alte drepturi reale | | Referințe |
|---|--|-----------|
| / | | |
| Act Normativ nr. 123, din 10/07/2012 emis de PARLAMENTUL ROMANIEI; | | |
| B1 | Intabulare, drept de PROPRIETATE, dobandit prin Lege, cota actuala 1/1 1) STATUL ROMAN, CIF:9999999999999, DOMENIU PUBLIC | A1, A1.1 |
| Act Normativ nr. 980, din 16/12/2015 emis de GUVERNUL ROMANIEI; | | |
| B2 | Intabulare, drept de ADMINISTRARE, dobandit prin Lege 1) MINISTERUL ECONOMIEI, ENERGIEI SI MEDIULUI DE AFACERI, CIF:9999999999999 | A1, A1.1 |
| Act Administrativ nr. 9, din 07/10/2005 emis de MINISTERUL ECONOMIEI SI COMERTULUI (ACT ADITIOAL 1/10.06.2008 EMIS DE MINISTERUL ECONOMIEI SI FINANTELOR, ACT ADITIOAL 2/18.06.2015 EMIS DE MINISTERUL ENERGIEI, INTREPRINDERILOR MICI SI MIJLOCII SI MEDIULUI DE AFACERI, ACT ADITIOAL 3/10.02.2016 EMIS DE MINISTERUL ENERGIEI, ACT ADITIOAL 4/02.03.2017 EMIS DE MINISTERUL ENERGIEI); | | |
| B3 | Intabulare, drept de CONCESIUNE, dobandit prin Lege 1) DISTRIBUTIE ENERGIE ELECTRICA ROMANIA SA, CIF:14476722 | A1, A1.1 |

C. Partea III. SARCINI .


| Inscrieri privind dezmembramintele dreptului de proprietate, drepturi reale de garanție și sarcini | Referințe |
|--|-----------|
| NU SUNT | |

Anexa Nr. 1 La Partea I

Teren

| Nr cadastral | Suprafața (mp)* | Observații / Referințe |
|--------------|-----------------|------------------------|
| | 1 | |

* Suprafața este determinată în planul de proiecție Stereo 70.



Date referitoare la teren

| Crt | Categorie folosință | Intra vilan | Suprafața (mp) | Tarla | Parcelă | Nr. topo | Observații / Referințe |
|-----|---------------------|-------------|----------------|-------|---------|----------|------------------------|
| 1 | curti constructii | DA | 1 | - | - | - | |

Date referitoare la construcții

| Crt | Număr | Destinație construcție | Supraf. (mp) | Situație juridică | Observații / Referințe |
|------|-------|--------------------------------------|--------------|-------------------|---|
| A1.1 | | construcții industriale și edilitare | 1 | Cu acte | Nr. niveluri:1; S. construita la sol:1 mp; STALP ENERGIE ELECTRICA LEA 20KV |

Lungime Segmente

1) Valorile lungimilor segmentelor sunt obținute din proiecție în plan.

| Punct început | X / Y | Punct sfârșit | X / Y | Lungime segment (** (m)) |
|---------------|----------------------------|---------------|----------------------------|--------------------------|
| 1 | 596.556,506 396.192,33 | 2 | 596.556,947 396.192,348 | 0.441 |
| 2 | 596.556,947 396.192,348 | 3 | 596.556,899 396.193,547 | 1.2 |
| 3 | 596.556,899 396.193,547 | 4 | 596.556,444 396.193,529 | 0.455 |

| Punct început | X / Y | Punct sfârșit | X / Y | Lungime segment (** (m) |
|---------------|----------------------------|---------------|---------------------------|-------------------------|
| 4 | 596.556,444 396.193,529 | 5 | 596.555,7 396.193,499 | 0.745 |
| 5 | 596.555,7 396.193,499 | 6 | 596.555,748 396.192,3 | 1.2 |
| 6 | 596.555,748 396.192,3 | 1 | 596.556,506 396.192,33 | 0.759 |

** Lungimile segmentelor sunt determinate în planul de proiecție Stereo 70 și sunt rotunjite la 1 milimetru.

*** Distanța dintre puncte este formată din segmente cumulate ce sunt mai mici decât valoarea 1 milimetru.

**DATE DESPRE IMOBILUL NR. 3020**

Oficiul de Cadastru și Publicitate Imobiliară PRAHOVA
Biroul de Cadastru și Publicitate Imobiliară Ploiești

A. Partea I. Descrierea imobilului

TEREN Intravilan

Adresa: Loc. Valea Cucului, Jud. Prahova

| Nr. Crt | Nr cadastral Nr. topografic | Suprafața* (mp) | Observații / Referințe |
|---------|-----------------------------|-----------------|--------------------------------------|
| A1 | | 2.537 | Sector cadastral:8 Teren imprejmuit; |

B. Partea II. Proprietari și acte

| Inscrieri privitoare la dreptul de proprietate și alte drepturi reale | | Referințe |
|---|---|-----------|
| / | | |
| Act Administrativ nr. 209817, din 25/05/2012 emis de COMISIA JUDETEANA PRAHOVA; | | |
| B1 | Intabulare, drept de PROPRIETATE, dobandit prin Reconstituire, cota actuala 1/1 1) NICOLAE C MARIA | A1 |

C. Partea III. SARCINI .

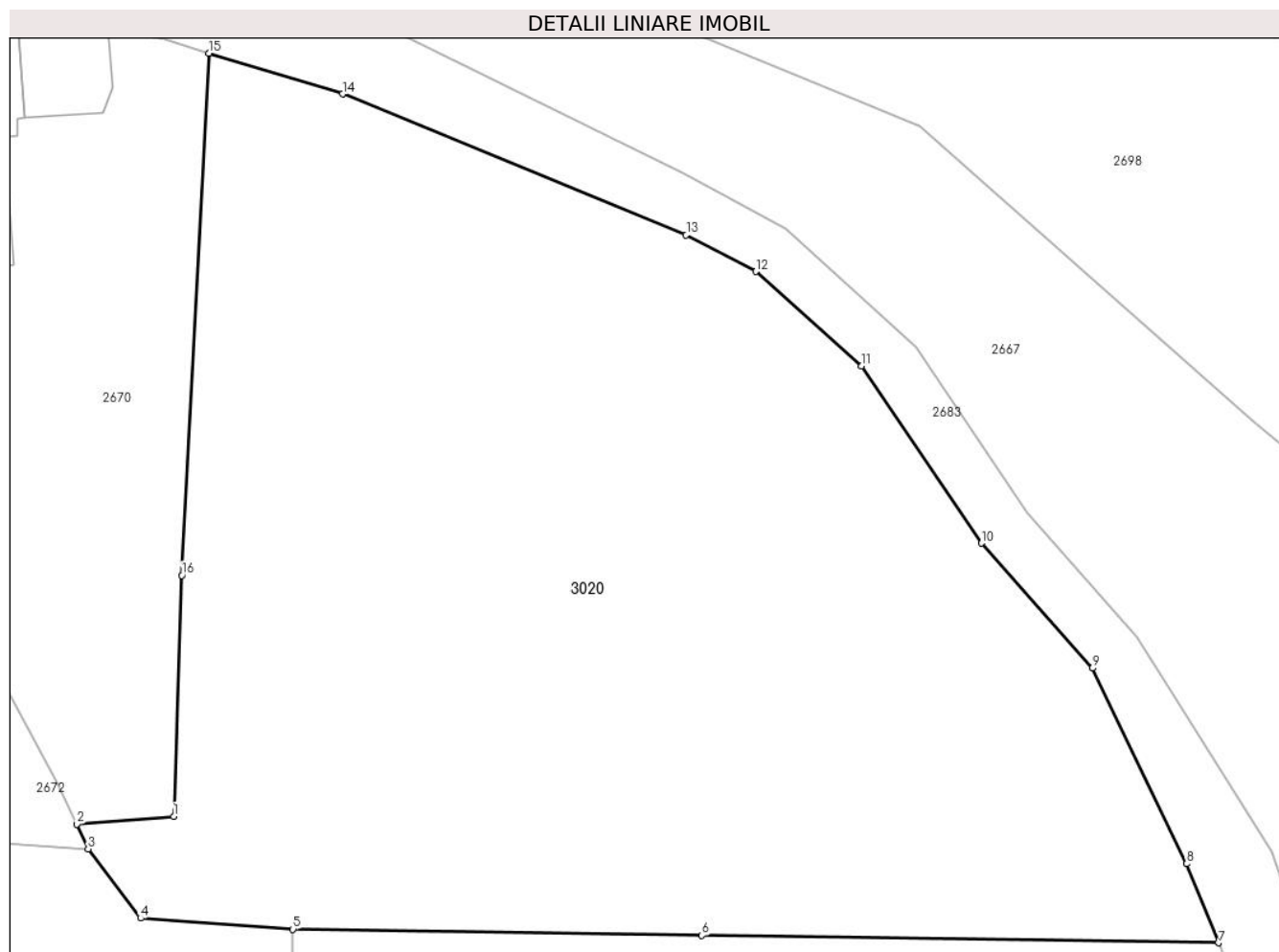
| Inscrieri privind dezmembramintele dreptului de proprietate, drepturi reale de garanție și sarcini | Referințe |
|--|-----------|
| NU SUNT | |

Anexa Nr. 1 La Partea I

Teren

| Nr cadastral | Suprafața (mp)* | Observații / Referințe |
|--------------|-----------------|------------------------|
| | 2.537 | |

* Suprafața este determinată în planul de proiecție Stereo 70.



Date referitoare la teren

| Crt | Categorie folosință | Intravilan | Suprafața (mp) | Tarla | Parcelă | Nr. topo | Observații / Referințe |
|-----|---------------------|------------|----------------|-------|---------|----------|------------------------|
| 1 | vie | DA | 425 | 4 | 177 | - | |
| 2 | arabil | DA | 2.112 | 4 | 176 | - | |

Lungime Segmente

1) Valorile lungimilor segmentelor sunt obținute din proiecție în plan.

| Punct început | X / Y | Punct sfârșit | X / Y | Lungime segment (** (m) |
|---------------|----------------------------|---------------|----------------------------|-------------------------|
| 1 | 596.857,212 396.974,032 | 2 | 596.851,044 396.973,532 | 6.189 |
| 2 | 596.851,044 396.973,532 | 3 | 596.851,766 396.971,968 | 1.722 |
| 3 | 596.851,766 396.971,968 | 4 | 596.855,104 396.967,567 | 5.524 |
| 4 | 596.855,104 396.967,567 | 5 | 596.864,776 396.966,866 | 9.697 |

| Punct început | X / Y | Punct sfârşit | X / Y | Lungime segment (** (m) |
|---------------|----------------------------|---------------|----------------------------|-------------------------|
| 5 | 596.864,776 396.966,866 | 6 | 596.890,758 396.966,468 | 25.985 |
| 6 | 596.890,758 396.966,468 | 7 | 596.923,59 396.966,006 | 32.834 |
| 7 | 596.923,59 396.966,006 | 8 | 596.921,571 396.971,018 | 5.404 |
| 8 | 596.921,571 396.971,018 | 9 | 596.915,567 396.983,443 | 13.8 |
| 9 | 596.915,567 396.983,443 | 10 | 596.908,53 396.991,371 | 10.6 |
| 10 | 596.908,53 396.991,371 | 11 | 596.900,916 397.002,639 | 13.6 |
| 11 | 596.900,916 397.002,639 | 12 | 596.894,196 397.008,626 | 9.0 |
| 12 | 596.894,196 397.008,626 | 13 | 596.889,761 397.010,936 | 5.0 |
| 13 | 596.889,761 397.010,936 | 14 | 596.867,93 397.019,899 | 23.6 |
| 14 | 596.867,93 397.019,899 | 15 | 596.859,456 397.022,483 | 8.859 |
| 15 | 596.859,456 397.022,483 | 16 | 596.857,719 396.989,332 | 33.196 |
| 16 | 596.857,719 396.989,332 | 1 | 596.857,212 396.974,032 | 15.308 |

** Lungimile segmentelor sunt determinate în planul de proiecție Stereo 70 și sunt rotunjite la 1 milimetru.

*** Distanța dintre puncte este formată din segmente cumulate ce sunt mai mici decât valoarea 1 milimetru.

**DATE DESPRE IMOBILUL NR. 3021**

Oficiul de Cadastru și Publicitate Imobiliară PRAHOVA
Biroul de Cadastru și Publicitate Imobiliară Ploiești

A. Partea I. Descrierea imobilului

TEREN Necunoscut

Nr. CF vechi:193
Nr. cadastral vechi:247

Adresa: Loc. Valea Cucului, Jud. Prahova

| Nr. Crt | Nr cadastral Nr. topografic | Suprafața* (mp) | Observații / Referințe |
|---------|-----------------------------|-----------------|--|
| A1 | 21029 | 3.000 | Sector cadastral:8 Teren neimprejmuit; |

B. Partea II. Proprietari și acte

| Inscrieri privitoare la dreptul de proprietate și alte drepturi reale | | Referințe |
|---|--|-----------|
| 81391 / 01/08/2019 | | |
| Act Notarial nr. 3493, din 01/08/2019 emis de NP Ivan Constantin; | | |
| B2 | Intabulare, drept de PROPRIETATEcumparare ca bun propriu, dobandit prin Conventie, cota actuala 1/1 1) PETRE FLOAREA | A1 |

C. Partea III. SARCINI

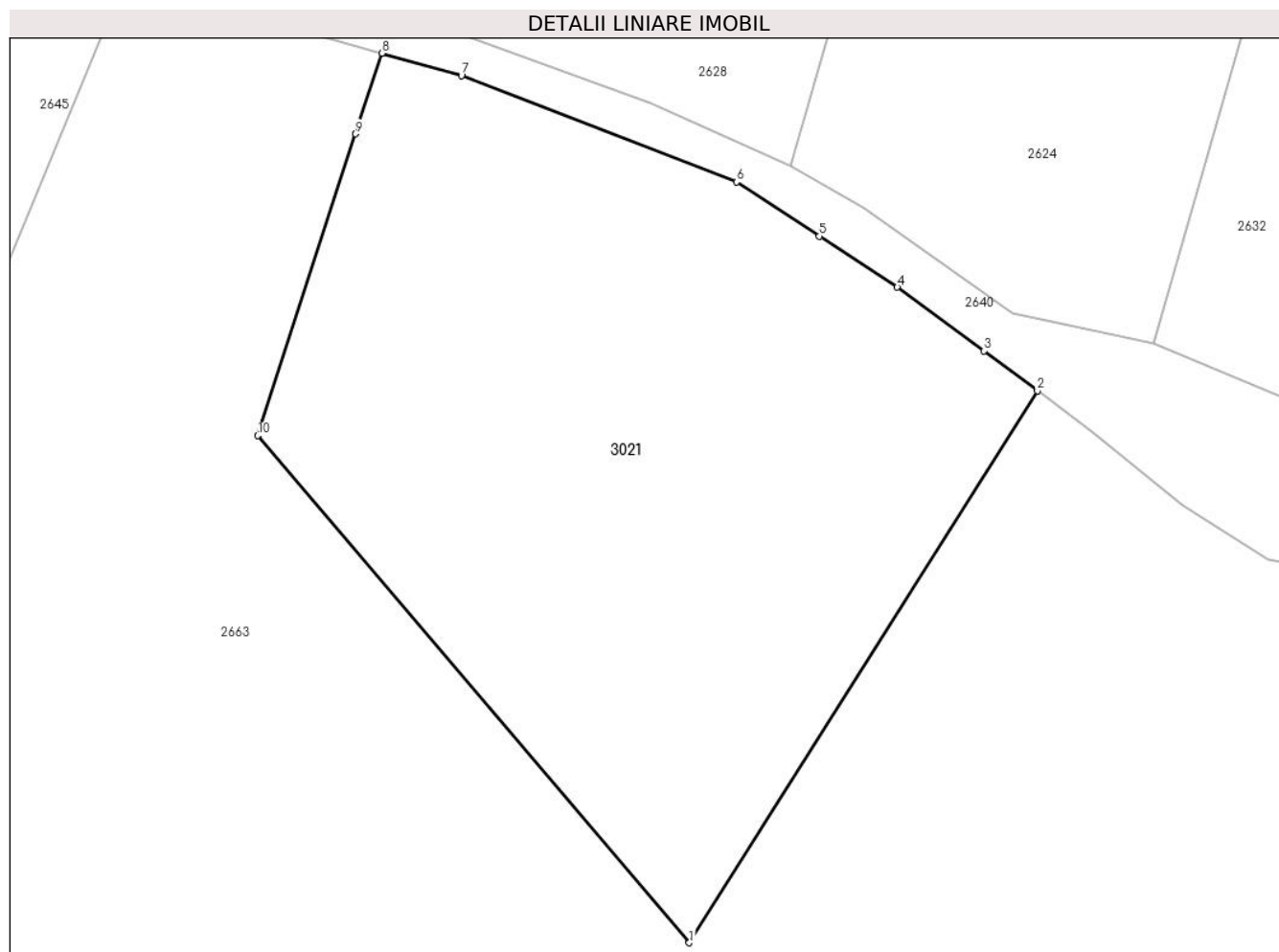
| Inscrieri privind dezmembramintele dreptului de proprietate, drepturi reale de garanție și sarcini | | Referințe |
|---|---|-----------|
| 15539 / 27/02/2017 | | |
| Act Administrativ nr. seria DC nr.072857, din 27/01/2014 emis de PRIMARIA IORDACHEANU (act administrativ nr seria DC nr.737430 din 03.01.2017, emis de PRIMARIA IORDACHEANU); | | |
| C2 | se radiaza dreptul de abitatie viager si obligatia de intretinere inscrise sub C1 prin incheierea nr.35667/2005 | A1 |

Anexa Nr. 1 La Partea I

Teren

| | | |
|--------------|-----------------|------------------------|
| Nr cadastral | Suprafața (mp)* | Observații / Referințe |
| 21029 | 3.000 | |

* Suprafața este determinată în planul de proiecție Stereo 70.



Date referitoare la teren

| Crt | Categorie folosință | Intravilan | Suprafața (mp) | Tarla | Parcelă | Nr. topo | Observații / Referințe |
|-----|---------------------|------------|----------------|-------|-------------|----------|------------------------|
| 1 | arabil | DA | 1.930 | 4 | 207,206,209 | - | |
| 2 | arabil | NU | 1.070 | 4 | 206,209 | - | |

Lungime Segmente

1) Valorile lungimilor segmentelor sunt obținute din proiecție în plan.

| Punct început | X / Y | Punct sfârșit | X / Y | Lungime segment (** (m) |
|---------------|----------------------------|---------------|----------------------------|-------------------------|
| 1 | 597.346,094 397.562,422 | 2 | 597.377,313 397.611,879 | 58.487 |
| 2 | 597.377,313 397.611,879 | 3 | 597.372,521 397.615,441 | 5.971 |
| 3 | 597.372,521 397.615,441 | 4 | 597.364,743 397.621,165 | 9.657 |
| 4 | 597.364,743 397.621,165 | 5 | 597.357,772 397.625,739 | 8.338 |

| Punct început | X / Y | Punct sfârșit | X / Y | Lungime segment (** (m) |
|---------------|----------------------------|---------------|----------------------------|-------------------------|
| 5 | 597.357,772 397.625,739 | 6 | 597.350,32 397.630,595 | 8.894 |
| 6 | 597.350,32 397.630,595 | 7 | 597.325,668 397.640,121 | 26.428 |
| 7 | 597.325,668 397.640,121 | 8 | 597.318,527 397.642,124 | 7.417 |
| 8 | 597.318,527 397.642,124 | 9 | 597.316,186 397.634,905 | 7.59 |
| 9 | 597.316,186 397.634,905 | 10 | 597.307,419 397.607,87 | 28.42 |
| 10 | 597.307,419 397.607,87 | 1 | 597.346,094 397.562,422 | 59.677 |

** Lungimile segmentelor sunt determinate în planul de proiecție Stereo 70 și sunt rotunjite la 1 milimetru.

*** Distanța dintre puncte este formată din segmente cumulate ce sunt mai mici decât valoarea 1 milimetru.

**DATE DESPRE IMOBILUL NR. 3022**

Oficiul de Cadastru și Publicitate Imobiliară PRAHOVA
Biroul de Cadastru și Publicitate Imobiliară Ploiești

A. Partea I. Descrierea imobilului

TEREN Extravilan

Nr. CF vechi:215
Nr. cadastral vechi:267

Adresa: Jud. Prahova

| Nr. Crt | Nr cadastral Nr. topografic | Suprafața* (mp) | Observații / Referințe |
|---------|-----------------------------|-----------------|---|
| A1 | 20629 | 2.500 | Sector cadastral:8 Teren neimprejmuit; IMOBILUL ESTE STRABATUT DE LIMITA UAT IORDACHEANU-UAT GORNET-CRICOV |

B. Partea II. Proprietari și acte

| Inscrieri privitoare la dreptul de proprietate și alte drepturi reale | | Referințe |
|--|--|-----------|
| 54917 / 12/08/2013 | | |
| Act Notarial nr. 2037, din 10/08/2013 emis de NP IONESCU DIANA CRISTINA; | | |
| B3 | Intabulare, drept de PROPRIETATEcumparare ca bun comun, dobandit prin Conventie, cota actuala 1/1 1) NASTASE CORNEL 2) NASTASE MARIA | A1 |

C. Partea III. SARCINI

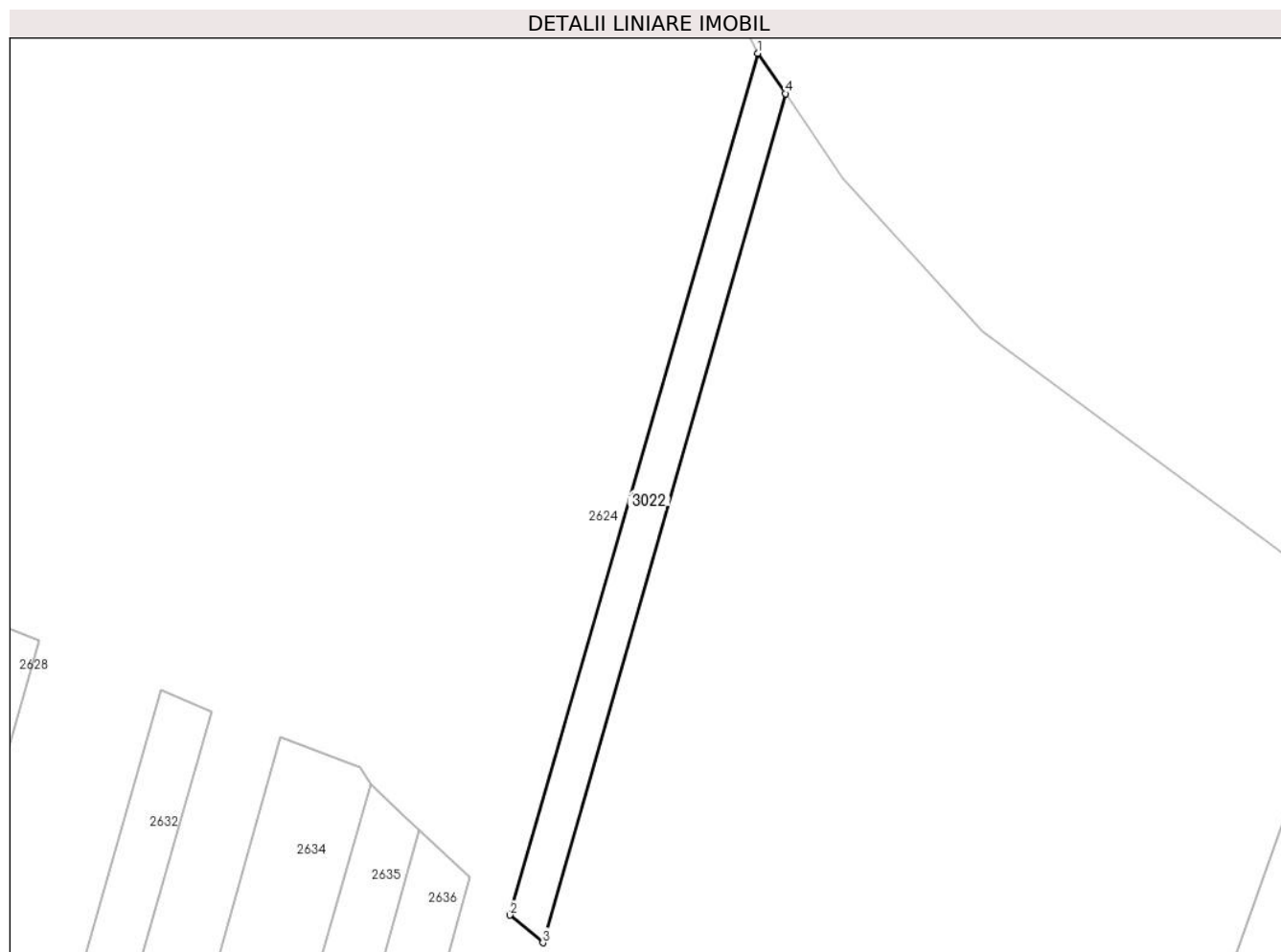
| Inscrieri privind dezmembramintele dreptului de proprietate, drepturi reale de garanție și sarcini | | Referințe |
|---|---|-----------|
| 34142 / 20/04/2017 | | |
| Hotarare Judecatoreasca nr. 20, din 30/01/2017 emis de JUDECATORIA PLOIESTI; | | |
| C1 | se noteaza urmarirea silita imobiliara emisa in dosar nr. 8046/2016 pentru recuperarea sumei de 17.371,15 EUR plus 8.208,76 LEI reprezentand debit si cheltuieli de executare silita in favoarea creditoarei HUNDLAND TRADE Kft. prin Avocat Irina Bituleanu la cererea Ex. Jud. Galea Cristian Viorel (asupra cotei din imobil detinuta de NASTASE CORNEL) | A1 |
| 47264 / 26/05/2017 | | |
| Hotarare Judecatoreasca nr. 508, din 20/01/2017 emis de JUDECATORIA PLOIESTI (act administrativ nr 2/2017 din 22.05.2017, emis de BEJ MATEI SEBASTIAN); | | |
| C2 | se noteaza urmarirea silita imobiliara din dosar de executare nr. 2/2017 pentru recuperarea sumei de 48358,53 Lei reprezentand debit si suma de 6118,84 Lei reprezentand cheltuieli de executare silita in favoarea creditoarei SAATEN UNION ROMANIA SRL la cererea Ex. Jud. Matei Sebastian (asupra cotei din imobil detinuta de NASTASE CORNEL) | A1 |

Anexa Nr. 1 La Partea I

Teren

| Nr cadastral | Suprafața (mp)* | Observații / Referințe |
|--------------|-----------------|---|
| 20629 | 2.500 | IMOBILUL ESTE STRABATUT DE LIMITA UAT IORDACHEANU-UAT GORNET-CRICOV |

* Suprafața este determinată în planul de proiecție Stereo 70.



Date referitoare la teren

| Crt | Categorie folosință | Intravilan | Suprafața (mp) | Tarla | Parcelă | Nr. topo | Observații / Referințe |
|-----|---------------------|------------|----------------|-------|---------|----------|------------------------|
| 1 | arabil | NU | 2.500 | 5 | 157/17 | - | |

Lungime Segmente

1) Valorile lungimilor segmentelor sunt obținute din proiecție în plan.

| Punct început | X / Y | Punct sfârșit | X / Y | Lungime segment (** (m) |
|---------------|----------------------------|---------------|----------------------------|-------------------------|
| 1 | 597.641,96 398.113,427 | 2 | 597.575,098 397.880,819 | 242.027 |
| 2 | 597.575,098 397.880,819 | 3 | 597.583,958 397.873,332 | 11.6 |
| 3 | 597.583,958 397.873,332 | 4 | 597.649,487 398.102,535 | 238.386 |
| 4 | 597.649,487 398.102,535 | 1 | 597.641,96 398.113,427 | 13.24 |

** Lungimile segmentelor sunt determinate în planul de proiecție Stereo 70 și sunt rotunjite la 1 milimetru.

***** Distanţa dintre puncte este formată din segmente cumulate ce sunt mai mici decât valoarea 1 milimetru.**

**DATE DESPRE IMOBILUL NR. 3023**

Oficiul de Cadastru și Publicitate Imobiliară PRAHOVA
Biroul de Cadastru și Publicitate Imobiliară Ploiești

A. Partea I. Descrierea imobilului

TEREN Necunoscut

Adresa: Loc. Valea Cucului, Jud. Prahova

| Nr. Crt | Nr cadastral Nr. topografic | Suprafața* (mp) | Observații / Referințe |
|---------|-----------------------------|-----------------|--|
| A1 | | 1.055 | Sector cadastral:8 Teren neimprejmuit; |

B. Partea II. Proprietari și acte

| Inscrieri privitoare la dreptul de proprietate și alte drepturi reale | | Referințe |
|---|---|-----------|
| / | | |
| Act Normativ nr. 7, din 13/03/1996 emis de PARLAMENTUL ROMANIEI; | | |
| B1 | Inscrierea provizorie, drept de PROPRIETATE, dobandit prin Lege, cota actuala 1/1 1) COMUNA IORDACHEANU, CIF:2845800, DOMENIU PUBLIC | A1 |

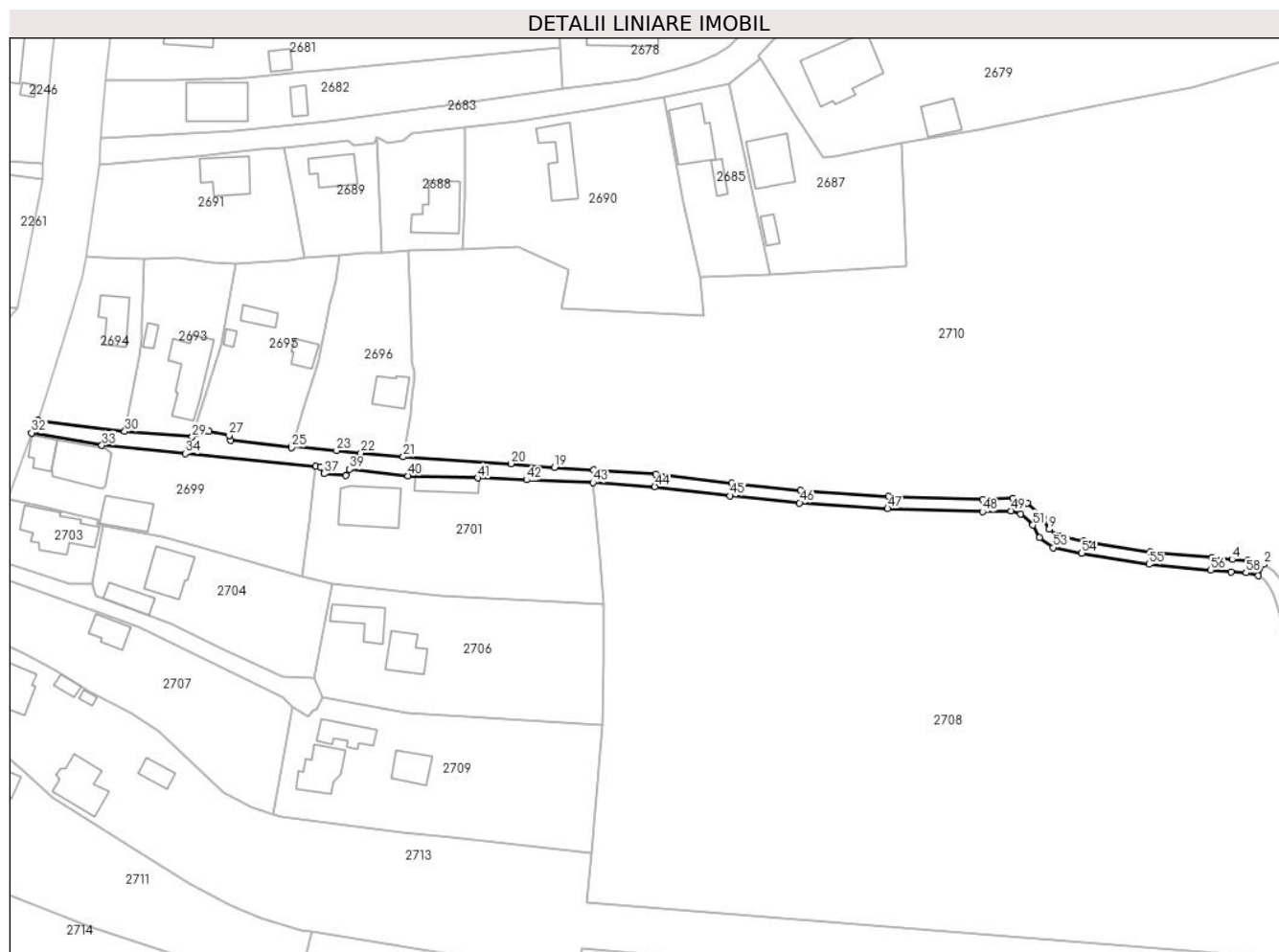
C. Partea III. SARCINI .

| Inscrieri privind dezmembramintele dreptului de proprietate, drepturi reale de garanție și sarcini | Referințe |
|--|-----------|
| NU SUNT | |

Teren

| Nr cadastral | Suprafața (mp)* | Observații / Referințe |
|--------------|-----------------|------------------------|
| | 1.055 | |

* Suprafața este determinată în planul de proiecție Stereo 70.



Date referitoare la teren

| Crt | Categorie folosință | Intravilan | Suprafața (mp) | Tarla | Parcelă | Nr. topo | Observații / Referințe |
|-----|---------------------|------------|----------------|-------|---------|----------|------------------------|
| 1 | drum | NU | 218 | - | 235 | - | |
| 2 | drum | DA | 837 | - | 235 | - | |

Lungime Segmente

1) Valorile lungimilor segmentelor sunt obținute din proiecție în plan.

| Punct început | X / Y | Punct sfârșit | X / Y | Lungime segment |
|---------------|----------------------------|---------------|----------------------------|-----------------|
| 1 | 597.032,151 396.788,562 | 2 | 597.033,412 396.791,338 | 3.048 |
| 2 | 597.033,412 396.791,338 | 3 | 597.029,619 396.792,3 | 3.913 |
| 3 | 597.029,619 396.792,3 | 4 | 597.025,777 396.792,558 | 3.85 |
| 4 | 597.025,777 396.792,558 | 5 | 597.020,932 396.792,956 | 4.862 |
| 5 | 597.020,932 396.792,956 | 6 | 597.006,118 396.794,335 | 14.878 |
| 6 | 597.006,118 396.794,335 | 7 | 596.990,083 396.796,973 | 16.25 |
| 7 | 596.990,083 396.796,973 | 8 | 596.983,914 396.798,176 | 6.285 |
| 8 | 596.983,914 396.798,176 | 9 | 596.981,705 396.799,796 | 2.74 |
| 9 | 596.981,705 396.799,796 | 10 | 596.980,192 396.802,657 | 3.236 |
| 10 | 596.980,192 396.802,657 | 11 | 596.976,35 396.806,147 | 5.191 |
| 11 | 596.976,35 396.806,147 | 12 | 596.972,851 396.807,232 | 3.663 |
| 12 | 596.972,851 396.807,232 | 13 | 596.965,646 396.807,03 | 7.208 |
| 13 | 596.965,646 396.807,03 | 14 | 596.942,898 396.807,76 | 22.76 |
| 14 | 596.942,898 396.807,76 | 15 | 596.921,748 396.809,147 | 21.195 |
| 15 | 596.921,748 396.809,147 | 16 | 596.905,115 396.810,848 | 16.72 |

| Punct început | X / Y | Punct sfârșit | X / Y | Lungime segment | Punct început | X / Y | Punct sfârșit | X / Y | Lungime segment | Punct început | X / Y | Punct sfârșit | X / Y | Lungime segment |
|---------------|----------------------------|---------------|----------------------------|-----------------|---------------|----------------------------|---------------|----------------------------|-----------------|---------------|----------------------------|---------------|----------------------------|-----------------|
| 16 | 596.905,115 396.810,848 | 17 | 596.886,894 396.813,018 | 18.349 | 17 | 596.886,894 396.813,018 | 18 | 596.871,862 396.814,056 | 15.068 | 18 | 596.871,862 396.814,056 | 19 | 596.862,411 396.814,725 | 9.474 |
| 19 | 596.862,411 396.814,725 | 20 | 596.851,917 396.815,602 | 10.531 | 20 | 596.851,917 396.815,602 | 21 | 596.825,994 396.817,258 | 25.976 | 21 | 596.825,994 396.817,258 | 22 | 596.815,753 396.818,139 | 10.279 |
| 22 | 596.815,753 396.818,139 | 23 | 596.809,888 396.818,776 | 5.899 | 23 | 596.809,888 396.818,776 | 24 | 596.799,173 396.819,97 | 10.781 | 24 | 596.799,173 396.819,97 | 25 | 596.799,055 396.819,536 | 0.45 |
| 25 | 596.799,055 396.819,536 | 26 | 596.784,347 396.821,183 | 14.8 | 26 | 596.784,347 396.821,183 | 27 | 596.784,004 396.822,437 | 1.3 | 27 | 596.784,004 396.822,437 | 28 | 596.779,085 396.823,333 | 5.0 |
| 28 | 596.779,085 396.823,333 | 29 | 596.775,094 396.822,02 | 4.201 | 29 | 596.775,094 396.822,02 | 30 | 596.758,821 396.823,357 | 16.328 | 30 | 596.758,821 396.823,357 | 31 | 596.738,001 396.826,086 | 20.998 |
| 31 | 596.738,001 396.826,086 | 32 | 596.736,355 396.823,018 | 3.482 | 32 | 596.736,355 396.823,018 | 33 | 596.753,293 396.819,989 | 17.207 | 33 | 596.753,293 396.819,989 | 34 | 596.773,395 396.818,006 | 20.2 |
| 34 | 596.773,395 396.818,006 | 35 | 596.804,844 396.814,918 | 31.6 | 35 | 596.804,844 396.814,918 | 36 | 596.806,031 396.814,837 | 1.189 | 36 | 596.806,031 396.814,837 | 37 | 596.806,824 396.813,197 | 1.822 |
| 37 | 596.806,824 396.813,197 | 38 | 596.812,171 396.812,727 | 5.367 | 38 | 596.812,171 396.812,727 | 39 | 596.813,017 396.814,257 | 1.748 | 39 | 596.813,017 396.814,257 | 40 | 596.827,128 396.812,667 | 14.2 |
| 40 | 596.827,128 396.812,667 | 41 | 596.843,92 396.812,164 | 16.8 | 41 | 596.843,92 396.812,164 | 42 | 596.855,662 396.811,697 | 11.751 | 42 | 596.855,662 396.811,697 | 43 | 596.871,698 396.811,06 | 16.049 |
| 43 | 596.871,698 396.811,06 | 44 | 596.886,613 396.810,03 | 14.95 | 44 | 596.886,613 396.810,03 | 45 | 596.904,785 396.807,866 | 18.3 | 45 | 596.904,785 396.807,866 | 46 | 596.921,497 396.806,157 | 16.8 |
| 46 | 596.921,497 396.806,157 | 47 | 596.942,752 396.804,763 | 21.3 | 47 | 596.942,752 396.804,763 | 48 | 596.965,64 396.804,029 | 22.9 | 48 | 596.965,64 396.804,029 | 49 | 596.972,437 396.804,22 | 6.8 |
| 49 | 596.972,437 396.804,22 | 50 | 596.974,825 396.803,479 | 2.5 | 50 | 596.974,825 396.803,479 | 51 | 596.977,786 396.800,789 | 4.0 | 51 | 596.977,786 396.800,789 | 52 | 596.979,375 396.797,784 | 3.4 |
| 52 | 596.979,375 396.797,784 | 53 | 596.982,682 396.795,36 | 4.1 | 53 | 596.982,682 396.795,36 | 54 | 596.989,552 396.794,02 | 7.0 | 54 | 596.989,552 396.794,02 | 55 | 597.005,735 396.791,358 | 16.4 |
| 55 | 597.005,735 396.791,358 | 56 | 597.020,67 396.789,968 | 15.0 | 56 | 597.020,67 396.789,968 | 57 | 597.025,554 396.789,566 | 4.9 | 57 | 597.025,554 396.789,566 | 58 | 597.029,146 396.789,325 | 3.6 |
| 58 | 597.029,146 396.789,325 | 1 | 597.032,151 396.788,562 | 3.1 | | | | | | | | | | |

** Lungimile segmentelor sunt determinate în planul de proiecție Stereo 70 și sunt rotunjite la 1 milimetru.

*** Distanța dintre puncte este formată din segmente cumulate ce sunt mai mici decât valoarea 1 milimetru.

**DATE DESPRE IMOBILUL NR. 3024**

Oficiul de Cadastru și Publicitate Imobiliară PRAHOVA
Biroul de Cadastru și Publicitate Imobiliară Ploiești

A. Partea I. Descrierea imobilului

TEREN Extravilan

Adresa: Jud. Prahova

| Nr. Crt | Nr cadastral Nr. topografic | Suprafața* (mp) | Observații / Referințe |
|---------|-----------------------------|-----------------|--|
| A1 | | 1.864 | Sector cadastral:8 Teren neimprejmuit; |

B. Partea II. Proprietari și acte

| Inscrieri privitoare la dreptul de proprietate și alte drepturi reale | Referințe |
|--|-----------|
| / | |
| Act Normativ nr. 7, din 13/03/1996 emis de PARLAMENTUL ROMANIEI; | |
| B1 | A1 |
| Intabulare, drept de PROPRIETATE, dobandit prin Lege, cota actuala 1/1 | |
| 1) COMUNA IORDACHEANU, CIF:2845800, DOMENIU PUBLIC | |

C. Partea III. SARCINI .

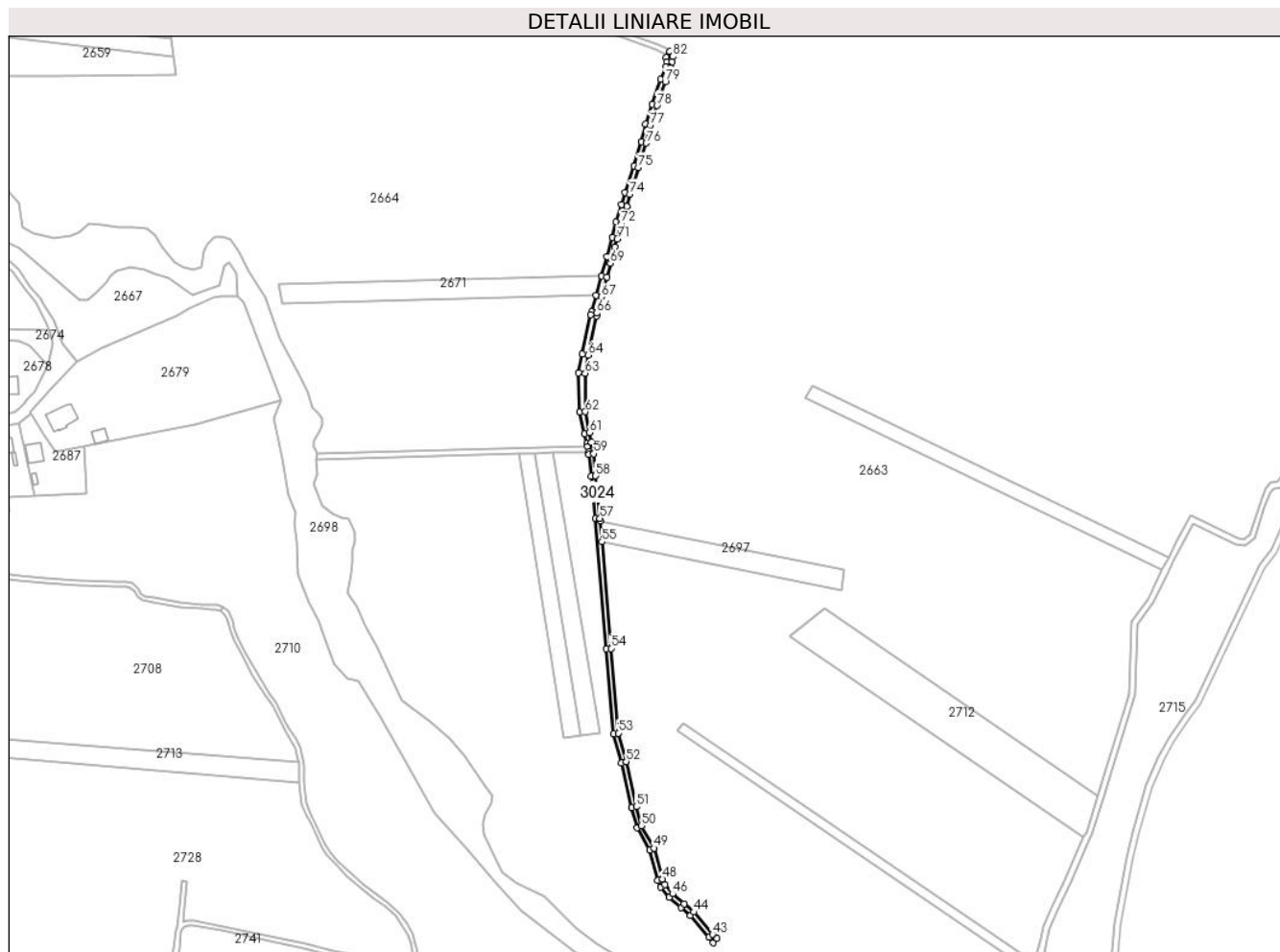
| Inscrieri privind dezmembramintele dreptului de proprietate, drepturi reale de garanție și sarcini | Referințe |
|--|-----------|
| NU SUNT | |

Anexa Nr. 1 La Partea I

Teren

| Nr cadastral | Suprafața (mp)* | Observații / Referințe |
|--------------|-----------------|------------------------|
| | 1.864 | |

* Suprafața este determinată în planul de proiecție Stereo 70.



Date referitoare la teren

| Crt | Categorie folosință | Intravilan | Suprafața (mp) | Tarla | Parcelă | Nr. topo | Observații / Referințe |
|-----|---------------------|------------|----------------|-------|---------|----------|------------------------|
| 1 | drum | NU | 1.864 | - | 220/50 | - | |

Lungime Segmente

1) Valorile lungimilor segmentelor sunt obținute din proiecție în plan.

| Punct început | X / Y | Punct sfârșit | X / Y | Lungime segment | Punct început | X / Y | Punct sfârșit | X / Y | Lungime segment | Punct început | X / Y | Punct sfârșit | X / Y | Lungime segment |
|---------------|----------------------------|---------------|----------------------------|-----------------|---------------|----------------------------|---------------|----------------------------|-----------------|---------------|----------------------------|---------------|----------------------------|-----------------|
| 1 | 597.315,747 397.141,583 | 2 | 597.313,401 397.137,866 | 4.395 | 2 | 597.313,401 397.137,866 | 3 | 597.313,752 397.134,907 | 2.98 | 3 | 597.313,752 397.134,907 | 4 | 597.313,242 397.132,002 | 2.95 |
| 4 | 597.313,242 397.132,002 | 5 | 597.309,713 397.123,831 | 8.9 | 5 | 597.309,713 397.123,831 | 6 | 597.304,689 397.108,325 | 16.3 | 6 | 597.304,689 397.108,325 | 7 | 597.300,516 397.095,907 | 13.1 |
| 7 | 597.300,516 397.095,907 | 8 | 597.297,854 397.084,617 | 11.6 | 8 | 597.297,854 397.084,617 | 9 | 597.293,042 397.069,305 | 16.05 | 9 | 597.293,042 397.069,305 | 10 | 597.287,543 397.052,506 | 17.676 |
| 10 | 597.287,543 397.052,506 | 11 | 597.285,254 397.044,981 | 7.866 | 11 | 597.285,254 397.044,981 | 12 | 597.281,845 397.033,773 | 11.715 | 12 | 597.281,845 397.033,773 | 13 | 597.279,207 397.024,281 | 9.851 |
| 13 | 597.279,207 397.024,281 | 14 | 597.275,901 397.012,33 | 12.401 | 14 | 597.275,901 397.012,33 | 15 | 597.272,526 397.000,132 | 12.656 | 15 | 597.272,526 397.000,132 | 16 | 597.269,062 396.987,608 | 12.995 |
| 16 | 597.269,062 396.987,608 | 17 | 597.266,22 396.977,335 | 10.659 | 17 | 597.266,22 396.977,335 | 18 | 597.265,751 396.975,638 | 1.761 | 18 | 597.265,751 396.975,638 | 19 | 597.260,456 396.950,704 | 25.489 |

| Punct început | X / Y | Punct sfârșit | X / Y | Lungime segment | Punct început | X / Y | Punct sfârșit | X / Y | Lungime segment | Punct început | X / Y | Punct sfârșit | X / Y | Lungime segment |
|---------------|----------------------------|---------------|----------------------------|-----------------|---------------|----------------------------|---------------|----------------------------|-----------------|---------------|----------------------------|---------------|----------------------------|-----------------|
| 19 | 597.260,456 396.950,704 | 20 | 597.257,929 396.938,805 | 12.165 | 20 | 597.257,929 396.938,805 | 21 | 597.258,696 396.913,943 | 24.874 | 21 | 597.258,696 396.913,943 | 22 | 597.261,664 396.900,261 | 14.0 |
| 22 | 597.261,664 396.900,261 | 23 | 597.263,242 396.894,266 | 6.2 | 23 | 597.263,242 396.894,266 | 24 | 597.263,625 396.892,429 | 1.876 | 24 | 597.263,625 396.892,429 | 25 | 597.264,349 396.888,955 | 3.549 |
| 25 | 597.264,349 396.888,955 | 26 | 597.264,67 396.887,413 | 1.575 | 26 | 597.264,67 396.887,413 | 27 | 597.265,852 396.873,664 | 13.8 | 27 | 597.265,852 396.873,664 | 28 | 597.268,517 396.846,795 | 27.0 |
| 28 | 597.268,517 396.846,795 | 29 | 597.275,439 396.764,787 | 82.3 | 29 | 597.275,439 396.764,787 | 30 | 597.280,219 396.711,099 | 53.9 | 30 | 597.280,219 396.711,099 | 31 | 597.285,128 396.692,951 | 18.8 |
| 31 | 597.285,128 396.692,951 | 32 | 597.291,608 396.664,48 | 29.2 | 32 | 597.291,608 396.664,48 | 33 | 597.295,07 396.652,053 | 12.9 | 33 | 597.295,07 396.652,053 | 34 | 597.302,828 396.637,945 | 16.1 |
| 34 | 597.302,828 396.637,945 | 35 | 597.308,003 396.618,626 | 20.0 | 35 | 597.308,003 396.618,626 | 36 | 597.309,838 396.614,408 | 4.6 | 36 | 597.309,838 396.614,408 | 37 | 597.315,211 396.608,082 | 8.3 |
| 37 | 597.315,211 396.608,082 | 38 | 597.322,67 396.601,726 | 9.8 | 38 | 597.322,67 396.601,726 | 39 | 597.328,569 396.596,654 | 7.78 | 39 | 597.328,569 396.596,654 | 40 | 597.340,371 396.582,799 | 18.2 |
| 40 | 597.340,371 396.582,799 | 41 | 597.342,99 396.579,402 | 4.29 | 41 | 597.342,99 396.579,402 | 42 | 597.345,434 396.582,256 | 3.757 | 42 | 597.345,434 396.582,256 | 43 | 597.342,702 396.584,689 | 3.658 |
| 43 | 597.342,702 396.584,689 | 44 | 597.330,702 396.598,776 | 18.506 | 44 | 597.330,702 396.598,776 | 45 | 597.324,621 396.604,006 | 8.02 | 45 | 597.324,621 396.604,006 | 46 | 597.317,341 396.610,209 | 9.565 |
| 46 | 597.317,341 396.610,209 | 47 | 597.312,412 396.616,012 | 7.614 | 47 | 597.312,412 396.616,012 | 48 | 597.310,843 396.619,618 | 3.933 | 48 | 597.310,843 396.619,618 | 49 | 597.305,632 396.639,073 | 20.14 |
| 49 | 597.305,632 396.639,073 | 50 | 597.297,866 396.653,193 | 16.115 | 50 | 597.297,866 396.653,193 | 51 | 597.294,517 396.665,216 | 12.48 | 51 | 597.294,517 396.665,216 | 52 | 597.288,039 396.693,676 | 29.189 |
| 52 | 597.288,039 396.693,676 | 53 | 597.283,184 396.711,628 | 18.597 | 53 | 597.283,184 396.711,628 | 54 | 597.278,428 396.765,046 | 53.629 | 54 | 597.278,428 396.765,046 | 55 | 597.272,754 396.832,273 | 67.466 |
| 55 | 597.272,754 396.832,273 | 56 | 597.271,63 396.845,585 | 13.359 | 56 | 597.271,63 396.845,585 | 57 | 597.271,505 396.847,07 | 1.49 | 57 | 597.271,505 396.847,07 | 58 | 597.268,84 396.873,94 | 27.002 |
| 58 | 597.268,84 396.873,94 | 59 | 597.267,644 396.887,849 | 13.96 | 59 | 597.267,644 396.887,849 | 60 | 597.266,163 396.894,954 | 7.258 | 60 | 597.266,163 396.894,954 | 61 | 597.264,882 396.901,062 | 6.241 |
| 61 | 597.264,882 396.901,062 | 62 | 597.262,386 396.914,31 | 13.482 | 62 | 597.262,386 396.914,31 | 63 | 597.262,239 396.938,536 | 24.226 | 63 | 597.262,239 396.938,536 | 64 | 597.264,091 396.949,981 | 11.594 |
| 64 | 597.264,091 396.949,981 | 65 | 597.269,266 396.974,625 | 25.182 | 65 | 597.269,266 396.974,625 | 66 | 597.269,612 396.976,535 | 1.941 | 66 | 597.269,612 396.976,535 | 67 | 597.272,453 396.986,808 | 10.659 |
| 67 | 597.272,453 396.986,808 | 68 | 597.275,818 396.999,232 | 12.872 | 68 | 597.275,818 396.999,232 | 69 | 597.278,076 397.007,923 | 8.98 | 69 | 597.278,076 397.007,923 | 70 | 597.280,991 397.018,196 | 10.678 |
| 70 | 597.280,991 397.018,196 | 71 | 597.282,498 397.023,28 | 5.303 | 71 | 597.282,498 397.023,28 | 72 | 597.285,226 397.032,835 | 9.937 | 72 | 597.285,226 397.032,835 | 73 | 597.288,524 397.043,908 | 11.554 |
| 73 | 597.288,524 397.043,908 | 74 | 597.290,404 397.051,603 | 7.921 | 74 | 597.290,404 397.051,603 | 75 | 597.295,899 397.068,388 | 17.662 | 75 | 597.295,899 397.068,388 | 76 | 597.300,748 397.083,822 | 16.177 |
| 76 | 597.300,748 397.083,822 | 77 | 597.303,404 397.095,083 | 11.57 | 77 | 597.303,404 397.095,083 | 78 | 597.307,538 397.107,384 | 12.977 | 78 | 597.307,538 397.107,384 | 79 | 597.312,823 397.122,572 | 16.081 |
| 79 | 597.312,823 397.122,572 | 80 | 597.316,136 397.131,136 | 9.182 | 80 | 597.316,136 397.131,136 | 81 | 597.317,184 397.134,922 | 3.929 | 81 | 597.317,184 397.134,922 | 82 | 597.317,441 397.138,348 | 3.435 |
| 82 | 597.317,441 397.138,348 | 1 | 597.315,747 397.141,583 | 3.652 | | | | | | | | | | |

** Lungimile segmentelor sunt determinate în planul de proiecție Stereo 70 și sunt rotunjite la 1 milimetru.

*** Distanța dintre puncte este formată din segmente cumulate ce sunt mai mici decât valoarea 1 milimetru.

**DATE DESPRE IMOBILUL NR. 3025**

Oficiul de Cadastru și Publicitate Imobiliară PRAHOVA
Biroul de Cadastru și Publicitate Imobiliară Ploiești

A. Partea I. Descrierea imobilului

TEREN Necunoscut

Nr. CF vechi:212
Nr. cadastral vechi:260

Adresa: Loc. Mocesti, Jud. Prahova

| Nr. Crt | Nr cadastral Nr. topografic | Suprafața* (mp) | Observații / Referințe |
|---------|-----------------------------|------------------------------------|---------------------------------------|
| A1 | 20662 | Din acte: 1.600 Masurata: 1.813 | Sector cadastral:35 Teren imprejmuit; |

Construcții

| Crt | Nr cadastral Nr. topografic | Adresa | Observații / Referințe |
|------|-----------------------------|----------------------------|---|
| A1.1 | 20662-C1 | Loc. Mocesti, Jud. Prahova | Nr. niveluri:1; S. construita la sol:108 mp; LOCUINTA |

B. Partea II. Proprietari și acte

| Inscrieri privitoare la dreptul de proprietate și alte drepturi reale | Referințe |
|--|-----------|
| 7626 / 24/03/2006 | |
| Act Notarial nr. 1740, din 23/03/2006 emis de BNP.IVAN CONSTANTIN; | |
| B1 | A1, A1.1 |
| Intabulare, drept de PROPRIETATE cumparare ca bun comun, dobandit prin Conventie, cota actuala 1/1 | |
| 1) BUSUIOC CONSTANTIN | |
| 2) BUSUIOC MAGDALENA RAMONA | |
| <i>OBSERVATII: (provenita din conversia CF 212)</i> | |

C. Partea III. SARCINI .

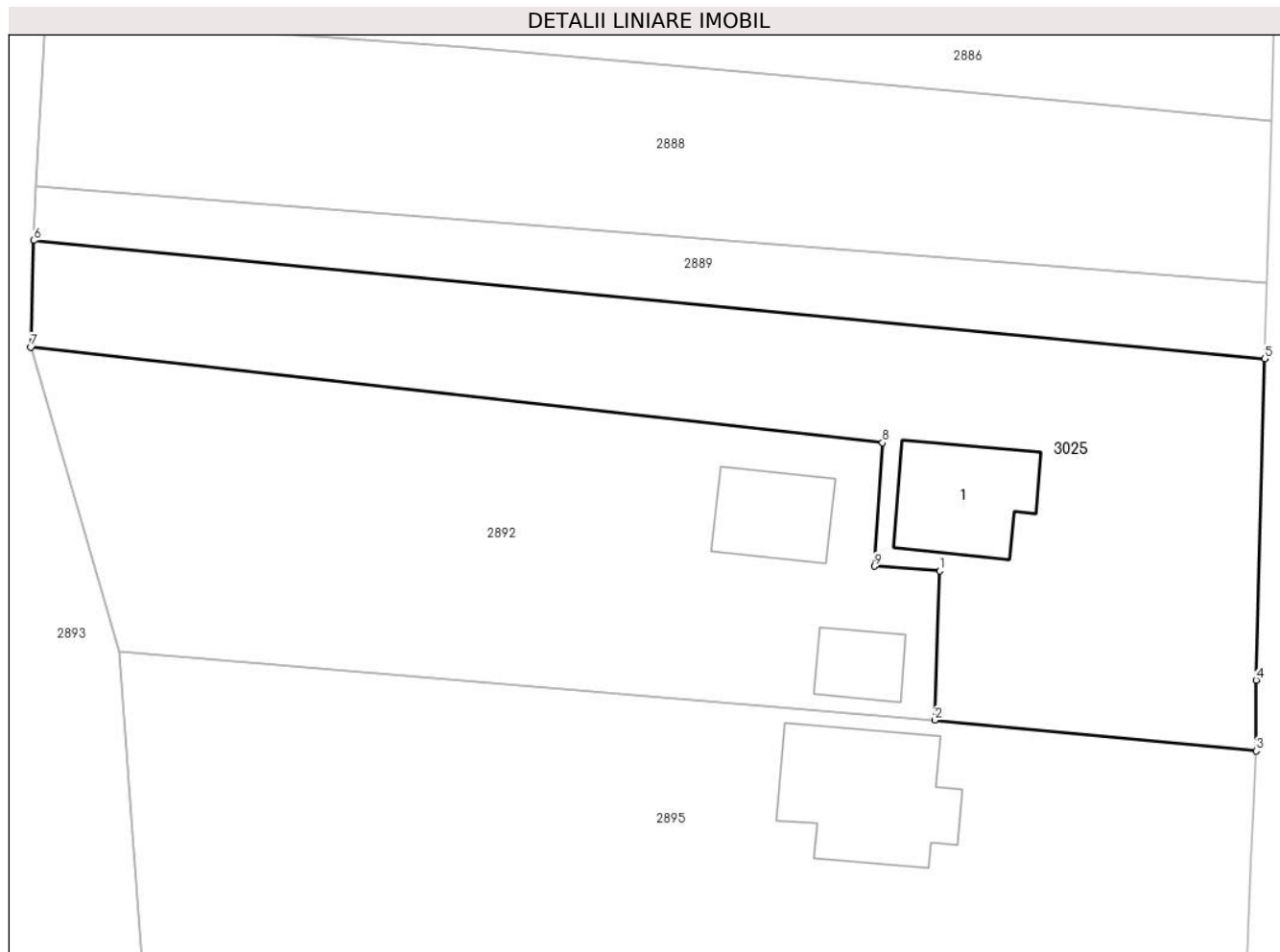
| Inscrieri privind dezmembramintele dreptului de proprietate, drepturi reale de garanție și sarcini | Referințe |
|--|-----------|
| NU SUNT | |

Anexa Nr. 1 La Partea I

Teren

| Nr cadastral | Suprafața (mp)* | Observații / Referințe |
|--------------|------------------------------------|------------------------|
| 20662 | Din acte: 1.600 Masurata: 1.813 | |

* Suprafața este determinată în planul de proiecție Stereo 70.



Date referitoare la teren

| Crt | Categorie folosință | Intravilan | Suprafața (mp) | Tarla | Parcelă | Nr. topo | Observații / Referințe |
|-----|---------------------|------------|----------------|-------|---------|----------|------------------------|
| 1 | curți construcții | DA | 600 | 15 | 845 | - | |
| 2 | arabil | DA | 1.198 | 15 | 844 | - | |
| 3 | arabil | NU | 15 | 15 | 844 | - | |

Date referitoare la construcții

| Crt | Număr | Destinație construcție | Supraf. (mp) | Situație juridică | Observații / Referințe |
|------|----------|-------------------------|--------------|-------------------|---|
| A1.1 | 20662-C1 | construcții de locuințe | 108 | Cu acte | Nr. niveluri:1; S. construită la sol:108 mp; LOCUINTA |

Lungime Segmente

1) Valorile lungimilor segmentelor sunt obținute din proiecție în plan.

| Punct început | X / Y | Punct sfârșit | X / Y | Lungime segment (** (m) |
|---------------|----------------------------|---------------|----------------------------|-------------------------|
| 1 | 597.671,114 395.204,886 | 2 | 597.670,659 395.191,862 | 13.032 |
| 2 | 597.670,659 395.191,862 | 3 | 597.698,747 395.189,168 | 28.217 |

| Punct început | X / Y | Punct sfârșit | X / Y | Lungime segment (** (m) |
|---------------|----------------------------|---------------|----------------------------|-------------------------|
| 3 | 597.698,747 395.189,168 | 4 | 597.698,749 395.195,344 | 6.176 |
| 4 | 597.698,749 395.195,344 | 5 | 597.699,501 395.223,432 | 28.098 |
| 5 | 597.699,501 395.223,432 | 6 | 597.591,94 395.233,761 | 108.056 |
| 6 | 597.591,94 395.233,761 | 7 | 597.591,663 395.224,446 | 9.32 |
| 7 | 597.591,663 395.224,446 | 8 | 597.666,086 395.216,082 | 74.892 |
| 8 | 597.666,086 395.216,082 | 9 | 597.665,377 395.205,301 | 10.804 |
| 9 | 597.665,377 395.205,301 | 1 | 597.671,114 395.204,886 | 5.752 |

** Lungimile segmentelor sunt determinate în planul de proiecție Stereo 70 și sunt rotunjite la 1 milimetru.

*** Distanța dintre puncte este formată din segmente cumulate ce sunt mai mici decât valoarea 1 milimetru.

**DATE DESPRE IMOBILUL NR. 3026**

Oficiul de Cadastru și Publicitate Imobiliară PRAHOVA
Biroul de Cadastru și Publicitate Imobiliară Ploiești

A. Partea I. Descrierea imobilului

TEREN Necunoscut

Adresa: Loc. Varbila, Jud. Prahova

| Nr. Crt | Nr cadastral Nr. topografic | Suprafața* (mp) | Observații / Referințe |
|---------|-----------------------------|-----------------|---------------------------------------|
| A1 | | 885 | Sector cadastral:37 Teren imprejmuit; |

B. Partea II. Proprietari și acte

| Inscrieri privitoare la dreptul de proprietate și alte drepturi reale | | Referințe |
|---|---|-----------|
| / | | |
| Act Normativ nr. 7, din 13/03/1996 emis de PARLAMENTUL ROMANIEI (ART.13); | | |
| B1 | Inscrierea posesiei, drept de PROPRIETATE, dobandit prin Lege, cota actuala 1/1 1) NEIDENTIFICAT NEIDENTIFICAT | A1 |
| B2 | SE NOTEAZA MENTIUNEA DE PROPRIETAR NEIDENTIFICAT | A1 |

C. Partea III. SARCINI .

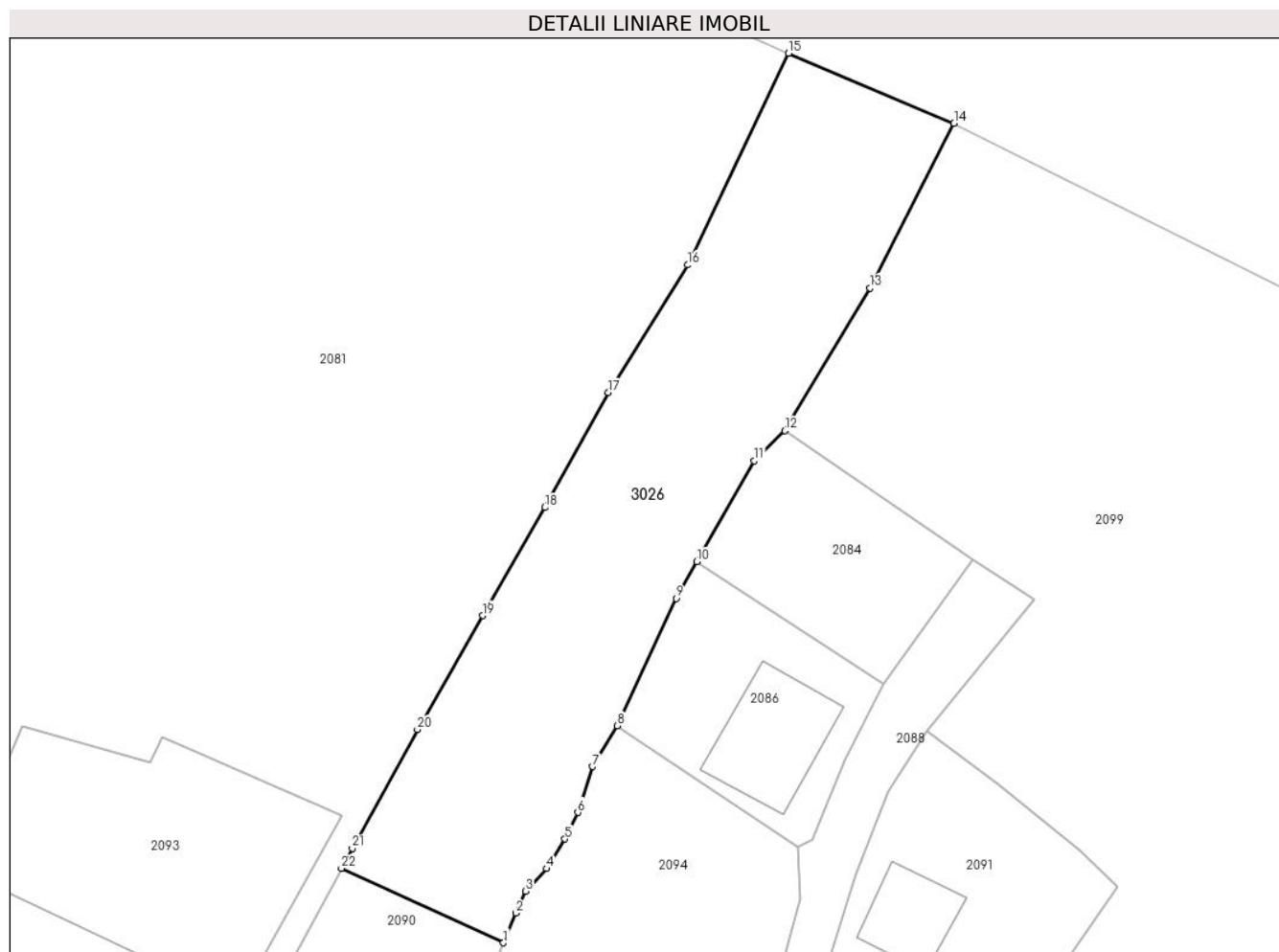
| Inscrieri privind dezmembramintele dreptului de proprietate, drepturi reale de garanție și sarcini | Referințe |
|--|-----------|
| NU SUNT | |

Anexa Nr. 1 La Partea I

Teren

| | | |
|--------------|-----------------|------------------------|
| Nr cadastral | Suprafața (mp)* | Observații / Referințe |
| | 885 | |

* Suprafața este determinată în planul de proiecție Stereo 70.



Date referitoare la teren

| Crt | Categorie folosință | Intra vilan | Suprafața (mp) | Tarla | Parcelă | Nr. topo | Observații / Referințe |
|-----|---------------------|-------------|----------------|-------|---------|----------|------------------------|
| 1 | arabil | DA | 230 | - | - | - | |
| 2 | arabil | NU | 655 | - | - | - | |

Lungime Segmente

1) Valorile lungimilor segmentelor sunt obținute din proiecție în plan.

| Punct început | X / Y | Punct sfârșit | X / Y | Lungime segment (** (m)) |
|---------------|----------------------------|---------------|----------------------------|--------------------------|
| 1 | 594.596,236 394.539,119 | 2 | 594.597,15 394.541,33 | 2.392 |
| 3 | 594.597,9 394.542,966 | 4 | 594.599,47 394.544,647 | 2.3 |
| 5 | 594.600,836 394.546,859 | 6 | 594.601,793 394.548,84 | 2.2 |
| 7 | 594.602,908 394.552,263 | 8 | 594.604,724 394.555,309 | 3.546 |

| Punct început | X / Y | Punct sfârșit | X / Y | Lungime segment (** (m)) |
|---------------|----------------------------|---------------|----------------------------|--------------------------|
| 2 | 594.597,15 394.541,33 | 3 | 594.597,9 394.542,966 | 1.8 |
| 4 | 594.599,47 394.544,647 | 5 | 594.600,836 394.546,859 | 2.6 |
| 6 | 594.601,793 394.548,84 | 7 | 594.602,908 394.552,263 | 3.6 |
| 8 | 594.604,724 394.555,309 | 9 | 594.609,124 394.564,801 | 10.463 |

| Punct început | X / Y | Punct sfârșit | X / Y | Lungime segment (** (m) |
|---------------|----------------------------|---------------|----------------------------|-------------------------|
| 9 | 594.609,124 394.564,801 | 10 | 594.610,682 394.567,537 | 3.149 |
| 11 | 594.614,965 394.575,054 | 12 | 594.617,247 394.577,311 | 3.209 |
| 13 | 594.623,602 394.587,95 | 14 | 594.629,87 394.600,244 | 13.8 |
| 15 | 594.617,528 394.605,463 | 16 | 594.609,978 394.589,676 | 17.5 |
| 17 | 594.604,079 394.580,155 | 18 | 594.599,338 394.571,578 | 9.8 |
| 19 | 594.594,687 394.563,524 | 20 | 594.589,818 394.555,02 | 9.8 |
| 21 | 594.584,954 394.546,168 | 22 | 594.584,143 394.544,664 | 1.709 |

| Punct început | X / Y | Punct sfârșit | X / Y | Lungime segment (** (m) |
|---------------|----------------------------|---------------|----------------------------|-------------------------|
| 10 | 594.610,682 394.567,537 | 11 | 594.614,965 394.575,054 | 8.651 |
| 12 | 594.617,247 394.577,311 | 13 | 594.623,602 394.587,95 | 12.392 |
| 14 | 594.629,87 394.600,244 | 15 | 594.617,528 394.605,463 | 13.4 |
| 16 | 594.609,978 394.589,676 | 17 | 594.604,079 394.580,155 | 11.2 |
| 18 | 594.599,338 394.571,578 | 19 | 594.594,687 394.563,524 | 9.3 |
| 20 | 594.589,818 394.555,02 | 21 | 594.584,954 394.546,168 | 10.1 |
| 22 | 594.584,143 394.544,664 | 1 | 594.596,236 394.539,119 | 13.303 |

** Lungimile segmentelor sunt determinate în planul de proiecție Stereo 70 și sunt rotunjite la 1 milimetru.

*** Distanța dintre puncte este formată din segmente cumulate ce sunt mai mici decât valoarea 1 milimetru.

**DATE DESPRE IMOBILUL NR. 3027**

Oficiul de Cadastru și Publicitate Imobiliară PRAHOVA
Biroul de Cadastru și Publicitate Imobiliară Ploiești

A. Partea I. Descrierea imobilului

TEREN Necunoscut

Nr. CF vechi:95

Nr. cadastral vechi:137

Adresa: Loc. Iordacheanu, Jud. Prahova

| Nr. Crt | Nr cadastral Nr. topografic | Suprafața* (mp) | Observații / Referințe |
|---------|-----------------------------|-----------------|---------------------------------------|
| A1 | 20754 | 1.266 | Sector cadastral:35 Teren imprejmuit; |

B. Partea II. Proprietari și acte

| Inscrieri privitoare la dreptul de proprietate și alte drepturi reale | | Referințe |
|---|--|-----------|
| 17344 / 17/12/2003 | | |
| Act Notarial nr. 2646, din 04/12/2003 emis de BNP.BOTEZATU ION; | | |
| B1 | Intabulare, drept de PROPRIETATE cumparare ca bun comun, dobandit prin Conventie, cota actuala 1/1 1) PETRE FLORICA 2) PETRE NICOLAE <i>OBSERVATII: (provenita din conversia CF 95)</i> | A1 |

C. Partea III. SARCINI .

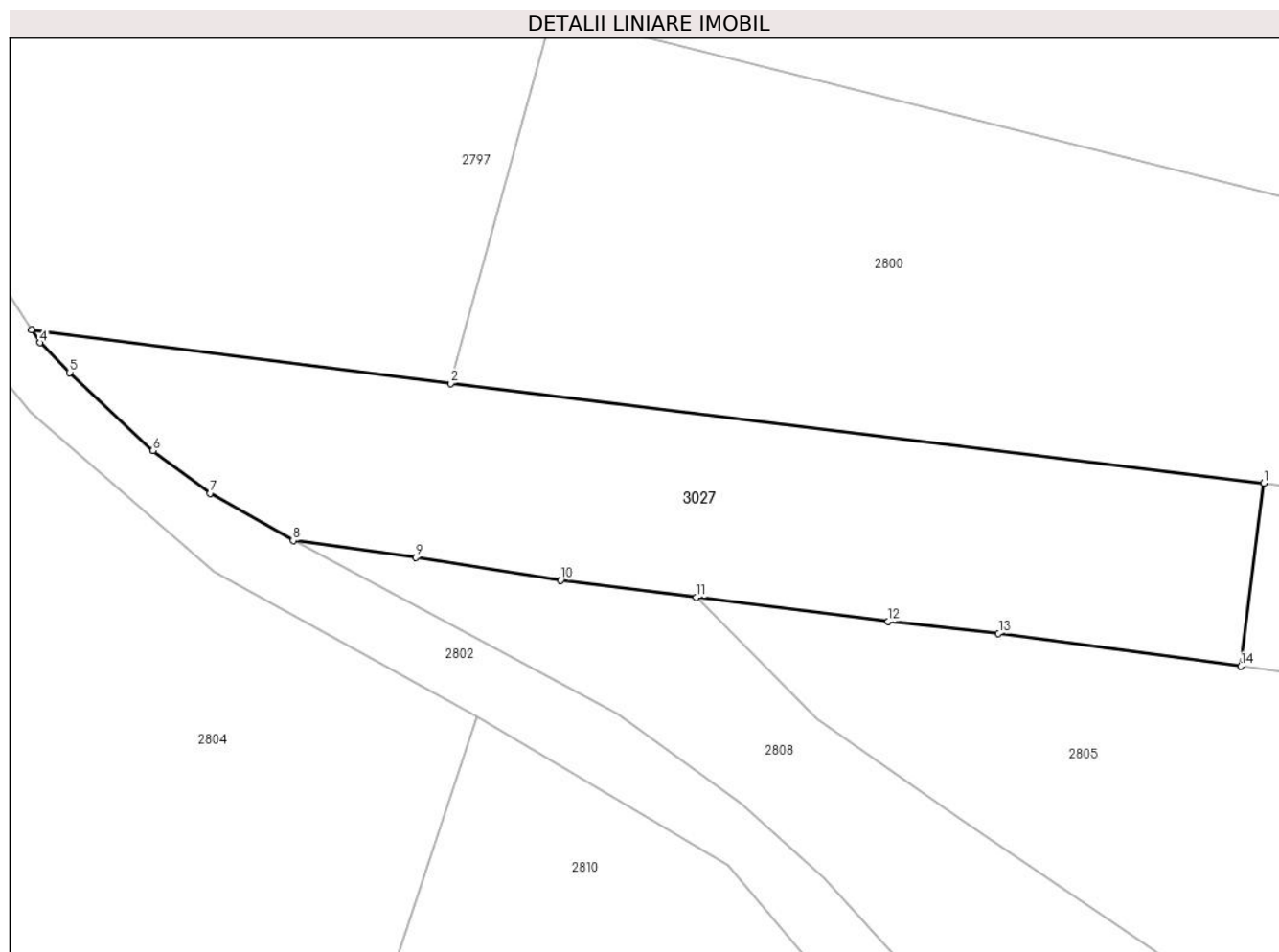
| Inscrieri privind dezmembramintele dreptului de proprietate, drepturi reale de garanție și sarcini | Referințe |
|--|-----------|
| NU SUNT | |

Anexa Nr. 1 La Partea I

Teren

| | | |
|--------------|-----------------|------------------------|
| Nr cadastral | Suprafața (mp)* | Observații / Referințe |
| 20754 | 1.266 | |

* Suprafața este determinată în planul de proiecție Stereo 70.



Date referitoare la teren

| Crt | Categorie folosință | Intravilan | Suprafața (mp) | Tarla | Parcelă | Nr. topo | Observații / Referințe |
|-----|---------------------|------------|----------------|-------|---------|----------|------------------------|
| 1 | arabil | DA | 1.230 | 27 | 804/1 | - | |
| 2 | arabil | NU | 36 | - | - | - | |

Lungime Segmente

1) Valorile lungimilor segmentelor sunt obținute din proiecție în plan.

| Punct început | X / Y | Punct sfârșit | X / Y | Lungime segment (** (m) |
|---------------|----------------------------|---------------|----------------------------|-------------------------|
| 1 | 597.865,564 396.025,658 | 2 | 597.801,217 396.033,535 | 64.828 |
| 2 | 597.801,217 396.033,535 | 3 | 597.768,063 396.037,776 | 33.424 |
| 3 | 597.768,063 396.037,776 | 4 | 597.768,722 396.036,749 | 1.22 |
| 4 | 597.768,722 396.036,749 | 5 | 597.771,086 396.034,39 | 3.34 |

| Punct început | X / Y | Punct sfârşit | X / Y | Lungime segment (** (m) |
|---------------|----------------------------|---------------|----------------------------|-------------------------|
| 5 | 597.771,086 396.034,39 | 6 | 597.777,68 396.028,235 | 9.02 |
| 6 | 597.777,68 396.028,235 | 7 | 597.782,204 396.024,85 | 5.65 |
| 7 | 597.782,204 396.024,85 | 8 | 597.788,757 396.021,102 | 7.55 |
| 8 | 597.788,757 396.021,102 | 9 | 597.798,466 396.019,766 | 9.8 |
| 9 | 597.798,466 396.019,766 | 10 | 597.809,926 396.017,969 | 11.6 |
| 10 | 597.809,926 396.017,969 | 11 | 597.820,67 396.016,623 | 10.828 |
| 11 | 597.820,67 396.016,623 | 12 | 597.835,853 396.014,72 | 15.302 |
| 12 | 597.835,853 396.014,72 | 13 | 597.844,589 396.013,764 | 8.788 |
| 13 | 597.844,589 396.013,764 | 14 | 597.863,738 396.011,172 | 19.324 |
| 14 | 597.863,738 396.011,172 | 1 | 597.865,564 396.025,658 | 14.601 |

** Lungimile segmentelor sunt determinate în planul de proiecţie Stereo 70 şi sunt rotunjite la 1 milimetru.

*** Distanţa dintre puncte este formată din segmente cumulate ce sunt mai mici decât valoarea 1 milimetru.

**DATE DESPRE IMOBILUL NR. 3028**

Oficiul de Cadastru și Publicitate Imobiliară PRAHOVA
Biroul de Cadastru și Publicitate Imobiliară Ploiești

A. Partea I. Descrierea imobilului

TEREN Necunoscut

Adresa: Loc. Plavia, Jud. Prahova

| Nr. Crt | Nr cadastral Nr. topografic | Suprafața* (mp) | Observații / Referințe |
|---------|-----------------------------|-----------------|--|
| A1 | | 2.246 | Sector cadastral:49 Teren neimprejmuț; |

B. Partea II. Proprietari și acte

| Inscrieri privitoare la dreptul de proprietate și alte drepturi reale | | Referințe |
|---|---|-----------|
| / | | |
| Act Normativ nr. 7, din 13/03/1996 emis de PARLAMENTUL ROMANIEI (ART.13); | | |
| B1 | Inscrierea posesiei, drept de PROPRIETATE, dobândit prin Lege, cota actuala 1/1 1) NEIDENTIFICAT NEIDENTIFICAT | A1 |
| B2 | SE NOTEAZA MENTIUNEA DE PROPRIETAR NEIDENTIFICAT | A1 |

C. Partea III. SARCINI .

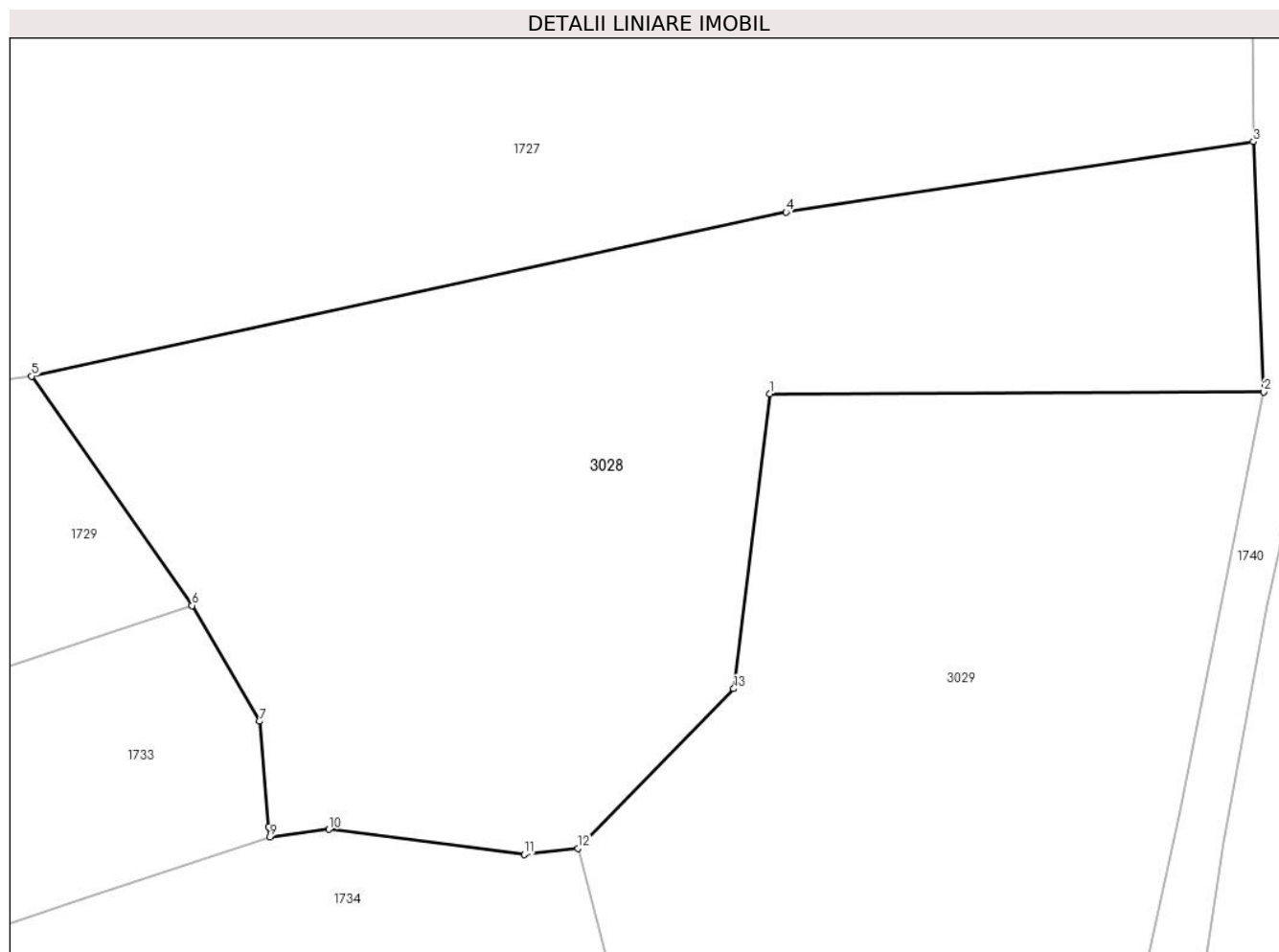
| Inscrieri privind dezmembramintele dreptului de proprietate, drepturi reale de garanție și sarcini | Referințe |
|--|-----------|
| NU SUNT | |

Anexa Nr. 1 La Partea I

Teren

| Nr cadastral | Suprafața (mp)* | Observații / Referințe |
|--------------|-----------------|------------------------|
| | 2.246 | |

* Suprafața este determinată în planul de proiecție Stereo 70.



Date referitoare la teren

| Crt | Categorie folosință | Intravilan | Suprafața (mp) | Tarla | Parcelă | Nr. topo | Observații / Referințe |
|-----|---------------------|------------|----------------|-------|---------|----------|------------------------|
| 1 | padure | NU | 2.235 | - | - | - | |
| 2 | padure | DA | 11 | - | - | - | |

Lungime Segmente

1) Valorile lungimilor segmentelor sunt obținute din proiecție în plan.

| Punct început | X / Y | Punct sfârșit | X / Y | Lungime segment (** (m) |
|---------------|----------------------------|---------------|----------------------------|-------------------------|
| 1 | 597.957,052 392.898,636 | 2 | 597.993,307 392.898,764 | 36.255 |
| 2 | 597.993,307 392.898,764 | 3 | 597.992,542 392.917,13 | 18.382 |
| 3 | 597.992,542 392.917,13 | 4 | 597.958,222 392.911,955 | 34.708 |
| 4 | 597.958,222 392.911,955 | 5 | 597.902,843 392.899,922 | 56.671 |

| Punct început | X / Y | Punct sfârşit | X / Y | Lungime segment (** (m) |
|---------------|----------------------------|---------------|----------------------------|-------------------------|
| 5 | 597.902,843 392.899,922 | 6 | 597.914,618 392.883,088 | 20.544 |
| 6 | 597.914,618 392.883,088 | 7 | 597.919,563 392.874,598 | 9.825 |
| 7 | 597.919,563 392.874,598 | 8 | 597.920,254 392.866,888 | 7.741 |
| 8 | 597.920,254 392.866,888 | 9 | 597.920,324 392.866,11 | 0.781 |
| 9 | 597.920,324 392.866,11 | 10 | 597.924,662 392.866,675 | 4.375 |
| 10 | 597.924,662 392.866,675 | 11 | 597.939,001 392.864,84 | 14.455 |
| 11 | 597.939,001 392.864,84 | 12 | 597.942,95 392.865,28 | 3.974 |
| 12 | 597.942,95 392.865,28 | 13 | 597.954,401 392.877,0 | 16.385 |
| 13 | 597.954,401 392.877,0 | 1 | 597.957,052 392.898,636 | 21.798 |

** Lungimile segmentelor sunt determinate în planul de proiecție Stereo 70 și sunt rotunjite la 1 milimetru.

*** Distanța dintre puncte este formată din segmente cumulate ce sunt mai mici decât valoarea 1 milimetru.

**DATE DESPRE IMOBILUL NR. 3029**

Oficiul de Cadastru și Publicitate Imobiliară PRAHOVA
Biroul de Cadastru și Publicitate Imobiliară Ploiești

A. Partea I. Descrierea imobilului

TEREN Extravilan

Adresa: Jud. Prahova

| Nr. Crt | Nr cadastral Nr. topografic | Suprafața* (mp) | Observații / Referințe |
|---------|-----------------------------|-----------------|---|
| A1 | 21702 | 1.890 | Sector cadastral:49 Teren neimprejmuit; |

B. Partea II. Proprietari și acte

| Inscrieri privitoare la dreptul de proprietate și alte drepturi reale | | Referințe |
|---|--|-----------|
| 144028 / 11/11/2022 | | |
| Act Notarial nr. 5962, din 11/11/2022 emis de Ivan Constantin; | | |
| B3 | Intabulare, drept de PROPRIETATEcumparare ca bun comun, dobandit prin Conventie, cota actuala 1/1 1) PASCU VASILE 2) PASCU IOANA | A1 |

C. Partea III. SARCINI .

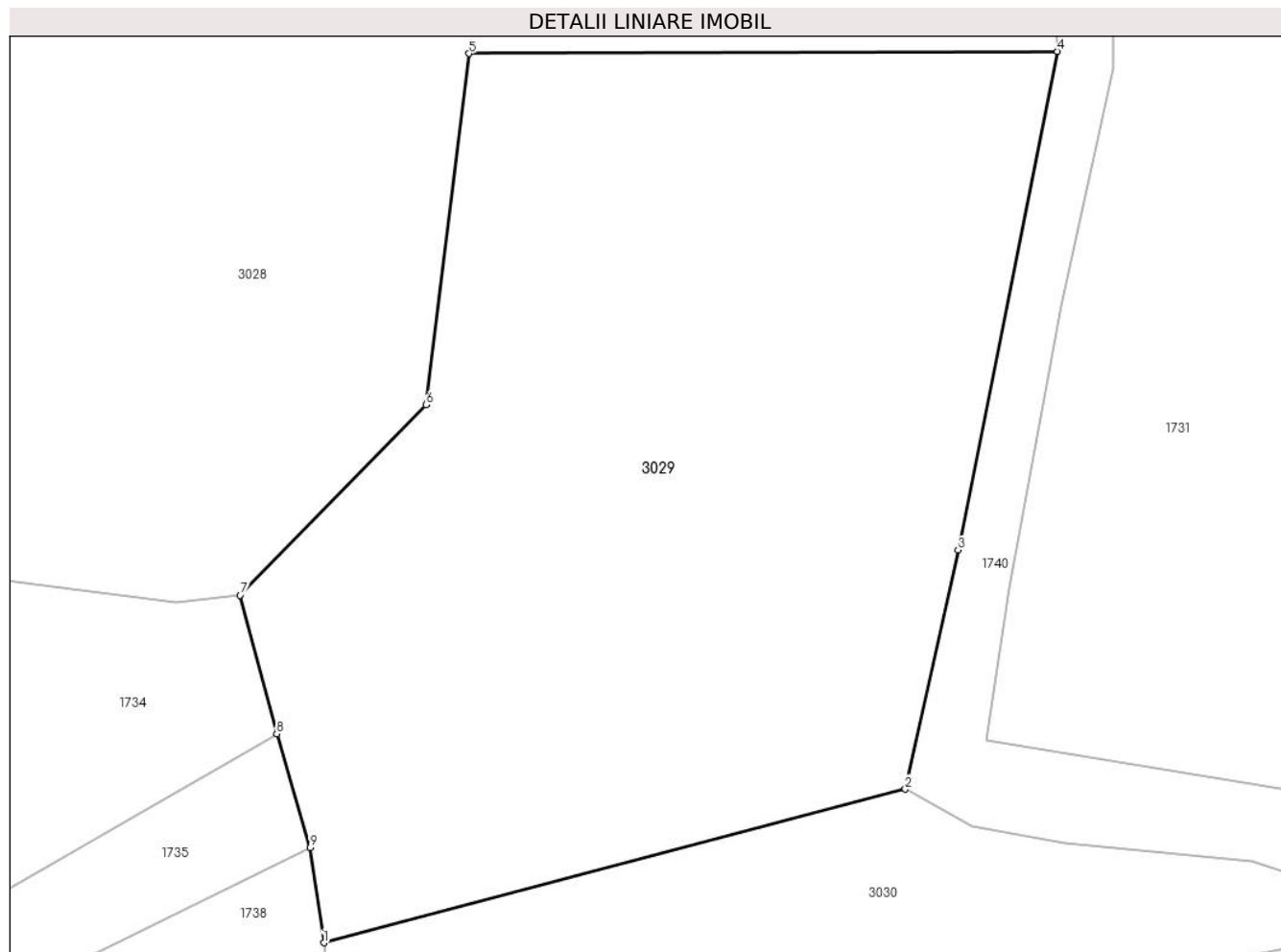
| Inscrieri privind dezmembramintele dreptului de proprietate, drepturi reale de garanție și sarcini | Referințe |
|--|-----------|
| NU SUNT | |

Anexa Nr. 1 La Partea I

Teren

| Nr cadastral | Suprafața (mp)* | Observații / Referințe |
|--------------|-----------------|------------------------|
| 21702 | 1.890 | |

* Suprafața este determinată în planul de proiecție Stereo 70.



Date referitoare la teren

| Crt | Categorie folosință | Intra vilan | Suprafața (mp) | Tarla | Parcelă | Nr. topo | Observații / Referințe |
|-----|---------------------|-------------|----------------|-------|---------|----------|------------------------|
| 1 | pasune | NU | 1.890 | 10 | 304 | - | |

Lungime Segmente

1) Valorile lungimilor segmentelor sunt obținute din proiecție în plan.

| Punct început | X / Y | Punct sfârșit | X / Y | Lungime segment (** (m) |
|---------------|----------------------------|---------------|----------------------------|-------------------------|
| 1 | 597.948,102 392.843,879 | 2 | 597.983,944 392.853,337 | 37.069 |
| 2 | 597.983,944 392.853,337 | 3 | 597.987,202 392.868,063 | 15.082 |
| 3 | 597.987,202 392.868,063 | 4 | 597.993,307 392.898,764 | 31.302 |
| 4 | 597.993,307 392.898,764 | 5 | 597.957,052 392.898,636 | 36.255 |
| 5 | 597.957,052 392.898,636 | 6 | 597.954,401 392.877,0 | 21.798 |

| Punct început | X / Y | Punct sfârşit | X / Y | Lungime segment (** (m) |
|---------------|--------------------------|---------------|----------------------------|-------------------------|
| 6 | 597.954,401 392.877,0 | 7 | 597.942,95 392.865,28 | 16.385 |
| 7 | 597.942,95 392.865,28 | 8 | 597.945,19 392.856,74 | 8.829 |
| 8 | 597.945,19 392.856,74 | 9 | 597.947,26 392.849,73 | 7.309 |
| 9 | 597.947,26 392.849,73 | 1 | 597.948,102 392.843,879 | 5.911 |

** Lungimile segmentelor sunt determinate în planul de proiecție Stereo 70 și sunt rotunjite la 1 milimetru.

*** Distanța dintre puncte este formată din segmente cumulate ce sunt mai mici decât valoarea 1 milimetru.

**DATE DESPRE IMOBILUL NR. 3030**

Oficiul de Cadastru și Publicitate Imobiliară PRAHOVA
Biroul de Cadastru și Publicitate Imobiliară Ploiești

A. Partea I. Descrierea imobilului

TEREN Necunoscut

Adresa: Loc. Plavia, Jud. Prahova

| Nr. Crt | Nr cadastral Nr. topografic | Suprafața* (mp) | Observații / Referințe |
|---------|--------------------------------|-----------------|--|
| A1 | | 1.060 | Sector cadastral:49 Teren neimprejmit; |

B. Partea II. Proprietari și acte

| Inscrieri privitoare la dreptul de proprietate și alte drepturi reale | | Referințe |
|---|---|-----------|
| / | | |
| Act Normativ nr. 7, din 13/03/1996 emis de PARLAMENTUL ROMANIEI (ART.13); | | |
| B1 | Inscrierea posesiei, drept de PROPRIETATE, dobandit prin Lege, cota actuala 1/1 1) NEIDENTIFICAT NEIDENTIFICAT | A1 |
| B2 | SE NOTEAZA MENTIUNEA DE PROPRIETAR NEIDENTIFICAT | A1 |

C. Partea III. SARCINI .

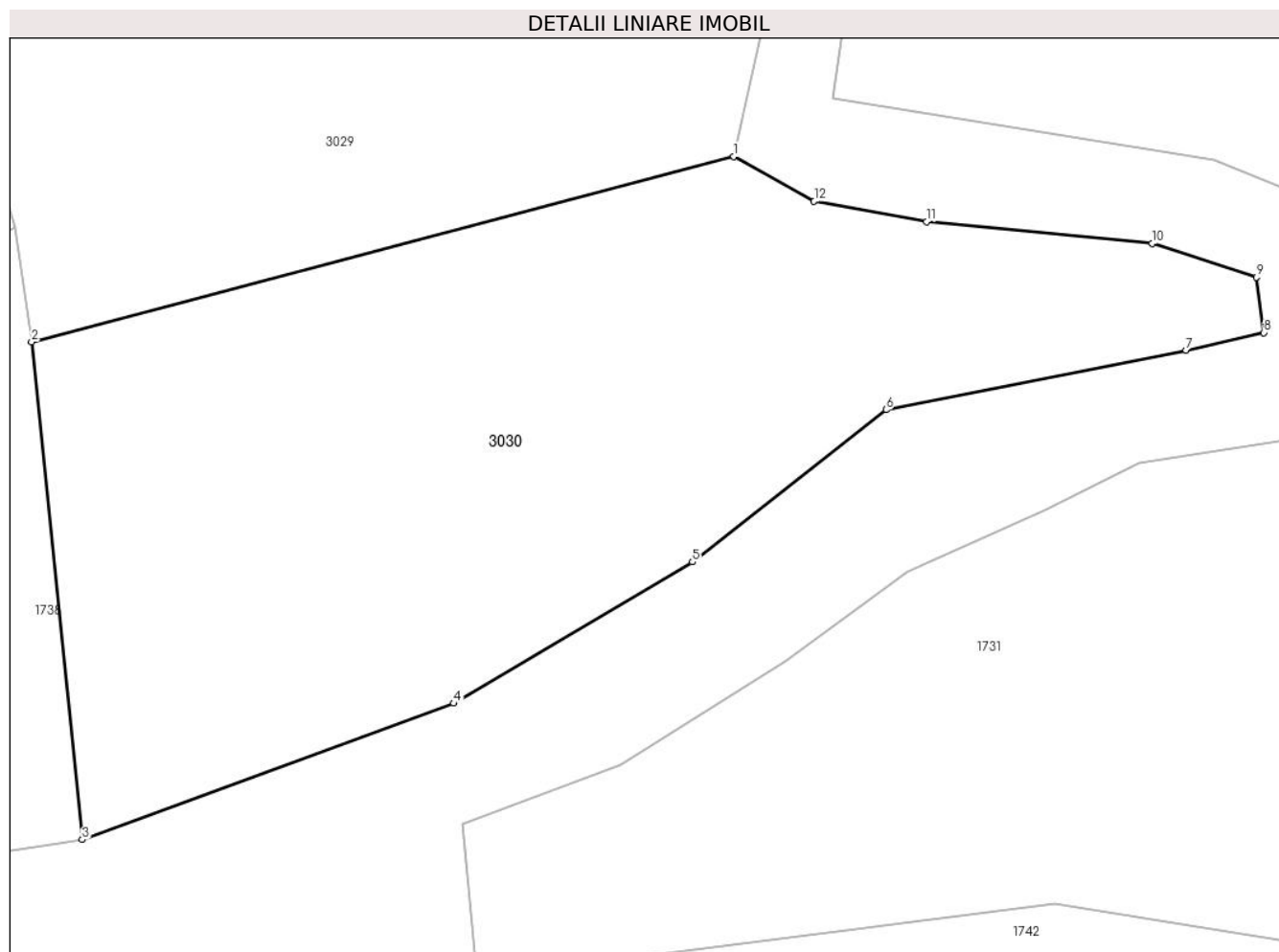
| Inscrieri privind dezmembramintele dreptului de proprietate, drepturi reale de garanție și sarcini | Referințe |
|--|-----------|
| NU SUNT | |

Anexa Nr. 1 La Partea I

Teren

| Nr cadastral | Suprafața (mp)* | Observații / Referințe |
|--------------|-----------------|------------------------|
| | 1.060 | |

* Suprafața este determinată în planul de proiecție Stereo 70.



Date referitoare la teren

| Crt | Categorie folosință | Intravilan | Suprafața (mp) | Tarla | Parcelă | Nr. topo | Observații / Referințe |
|-----|---------------------|------------|----------------|-------|---------|----------|------------------------|
| 1 | padure | NU | 738 | - | - | - | |
| 2 | padure | DA | 322 | - | - | - | |

Lungime Segmente

1) Valorile lungimilor segmentelor sunt obținute din proiecție în plan.

| Punct început | X / Y | Punct sfârșit | X / Y | Lungime segment (** (m) |
|---------------|----------------------------|---------------|----------------------------|-------------------------|
| 1 | 597.983,944 392.853,337 | 2 | 597.948,102 392.843,879 | 37.069 |
| 2 | 597.948,102 392.843,879 | 3 | 597.950,682 392.818,486 | 25.524 |
| 3 | 597.950,682 392.818,486 | 4 | 597.969,646 392.825,442 | 20.199 |
| 4 | 597.969,646 392.825,442 | 5 | 597.981,827 392.832,651 | 14.154 |

| Punct început | X / Y | Punct sfârșit | X / Y | Lungime segment (** (m) |
|---------------|----------------------------|---------------|----------------------------|-------------------------|
| 5 | 597.981,827 392.832,651 | 6 | 597.991,714 392.840,415 | 12.571 |
| 6 | 597.991,714 392.840,415 | 7 | 598.007,027 392.843,453 | 15.612 |
| 7 | 598.007,027 392.843,453 | 8 | 598.010,995 392.844,349 | 4.067 |
| 8 | 598.010,995 392.844,349 | 9 | 598.010,626 392.847,174 | 2.849 |
| 9 | 598.010,626 392.847,174 | 10 | 598.005,297 392.848,893 | 5.6 |
| 10 | 598.005,297 392.848,893 | 11 | 597.993,786 392.850,011 | 11.565 |
| 11 | 597.993,786 392.850,011 | 12 | 597.988,041 392.851,061 | 5.84 |
| 12 | 597.988,041 392.851,061 | 1 | 597.983,944 392.853,337 | 4.687 |

** Lungimile segmentelor sunt determinate în planul de proiecție Stereo 70 și sunt rotunjite la 1 milimetru.

*** Distanța dintre puncte este formată din segmente cumulate ce sunt mai mici decât valoarea 1 milimetru.

**DATE DESPRE IMOBILUL NR. 3031**

Oficiul de Cadastru și Publicitate Imobiliară PRAHOVA
Biroul de Cadastru și Publicitate Imobiliară Ploiești

A. Partea I. Descrierea imobilului

TEREN Intravilan

Adresa: Loc. Varbila, Jud. Prahova

| Nr. Crt | Nr cadastral Nr. topografic | Suprafața* (mp) | Observații / Referințe |
|---------|--------------------------------|-----------------|---------------------------------------|
| A1 | | 253 | Sector cadastral:20 Teren imprejmuit; |

B. Partea II. Proprietari și acte

| Inscrieri privitoare la dreptul de proprietate și alte drepturi reale | | Referințe |
|--|---|-----------|
| / | | |
| Act Normativ nr. 7, din 13/03/1996 emis de PARLAMENTUL ROMANIEI (ART. 13); | | |
| B1 | Inscrierea posesiei, drept de PROPRIETATE, dobandit prin Lege, cota actuala 1/1 1) NEIDENTIFICAT NEIDENTIFICAT | A1 |
| B2 | SE NOTEAZA MENTIUNEA DE PROPRIETAR NEIDENTIFICAT | A1 |

C. Partea III. SARCINI .

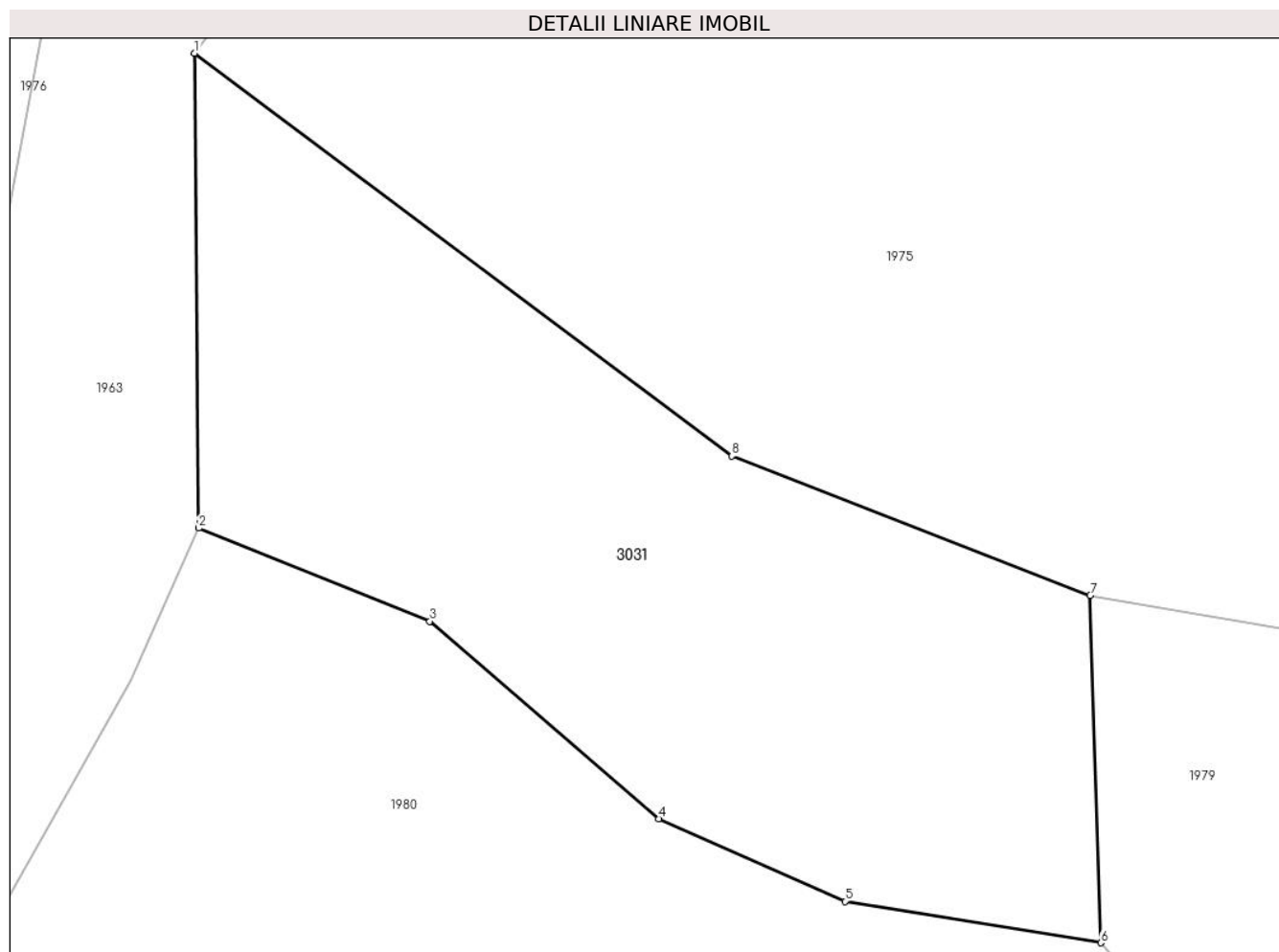
| Inscrieri privind dezmembramintele dreptului de proprietate, drepturi reale de garanție și sarcini | Referințe |
|--|-----------|
| NU SUNT | |

Anexa Nr. 1 La Partea I

Teren

| | | |
|--------------|-----------------|------------------------|
| Nr cadastral | Suprafața (mp)* | Observații / Referințe |
| | 253 | |

* Suprafața este determinată în planul de proiecție Stereo 70.



Date referitoare la teren

| Crt | Categorie folosință | Intravilan | Suprafața (mp) | Tarla | Parcelă | Nr. topo | Observații / Referințe |
|-----|---------------------|------------|----------------|-------|---------|----------|------------------------|
| 1 | altele | DA | 253 | - | - | - | |

Lungime Segmente

1) Valorile lungimilor segmentelor sunt obținute din proiecție în plan.

| Punct început | X / Y | Punct sfârșit | X / Y | Lungime segment (** (m) |
|---------------|----------------------------|---------------|----------------------------|-------------------------|
| 1 | 594.163,807 394.781,662 | 2 | 594.163,913 394.769,098 | 12.564 |
| 2 | 594.163,913 394.769,098 | 3 | 594.170,035 394.766,631 | 6.6 |
| 3 | 594.170,035 394.766,631 | 4 | 594.176,092 394.761,406 | 8.0 |
| 4 | 594.176,092 394.761,406 | 5 | 594.181,03 394.759,22 | 5.4 |
| 5 | 594.181,03 394.759,22 | 6 | 594.187,797 394.758,123 | 6.855 |

| Punct început | X / Y | Punct sfârșit | X / Y | Lungime segment (** (m) |
|---------------|----------------------------|---------------|----------------------------|-------------------------|
| 6 | 594.187,797 394.758,123 | 7 | 594.187,523 394.767,317 | 9.198 |
| 7 | 594.187,523 394.767,317 | 8 | 594.178,031 394.771,004 | 10.183 |
| 8 | 594.178,031 394.771,004 | 1 | 594.163,807 394.781,662 | 17.774 |

** Lungimile segmentelor sunt determinate în planul de proiecție Stereo 70 și sunt rotunjite la 1 milimetru.

*** Distanța dintre puncte este formată din segmente cumulate ce sunt mai mici decât valoarea 1 milimetru.

**DATE DESPRE IMOBILUL NR. 3032**

Oficiul de Cadastru și Publicitate Imobiliară PRAHOVA
Biroul de Cadastru și Publicitate Imobiliară Ploiești

A. Partea I. Descrierea imobilului

TEREN Intravilan

Adresa: Loc. Iordacheanu, Jud. Prahova

| Nr. Crt | Nr cadastral Nr. topografic | Suprafața* (mp) | Observații / Referințe |
|---------|--------------------------------|-----------------|---------------------------------------|
| A1 | | 552 | Sector cadastral:35 Teren imprejmuit; |

B. Partea II. Proprietari și acte

| Inscrieri privitoare la dreptul de proprietate și alte drepturi reale | | Referințe |
|--|---|-----------|
| / | | |
| Act Normativ nr. 7, din 13/03/1996 emis de PARLAMENTUL ROMANIEI (ART. 13); | | |
| B1 | Inscrierea posesiei, drept de PROPRIETATE, dobândit prin Lege, cota actuala 1/1 1) NEIDENTIFICAT NEIDENTIFICAT | A1 |
| B2 | SE NOTEAZA MENTIUNEA DE PROPRIETAR NEIDENTIFICAT | A1 |

C. Partea III. SARCINI .

| Inscrieri privind dezmembramintele dreptului de proprietate, drepturi reale de garanție și sarcini | Referințe |
|--|-----------|
| NU SUNT | |

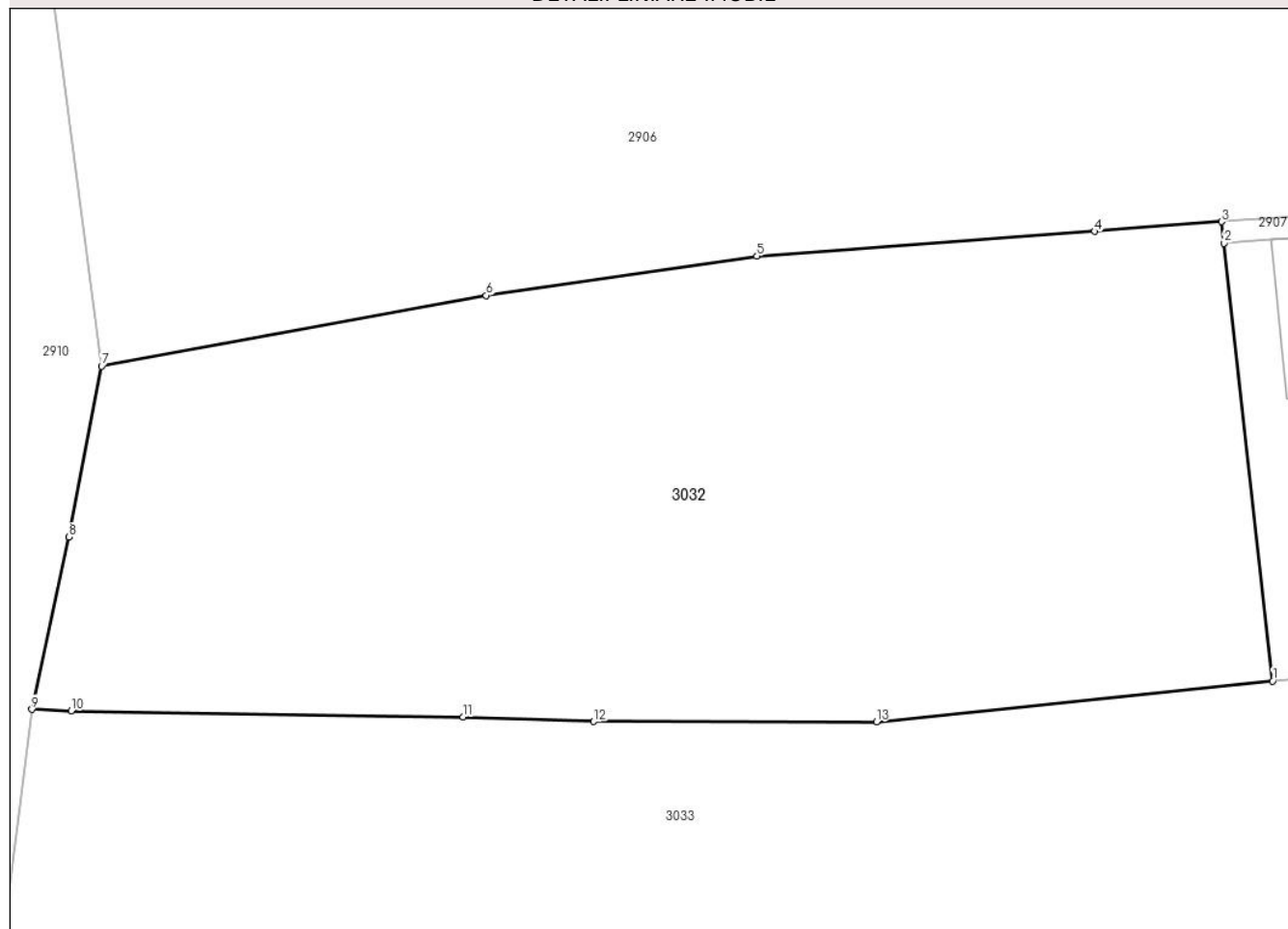
Anexa Nr. 1 La Partea I

Teren

| Nr cadastral | Suprafața (mp)* | Observații / Referințe |
|--------------|-----------------|------------------------|
| | 552 | |

* Suprafața este determinată în planul de proiecție Stereo 70.

DETALII LINIARE IMOBIL



Date referitoare la teren

| Crt | Categorie folosință | Intravilan | Suprafața (mp) | Tarla | Parcelă | Nr. topo | Observații / Referințe |
|-----|---------------------|------------|----------------|-------|---------|----------|------------------------|
| 1 | arabil | DA | 552 | - | - | - | |

Lungime Segmente

1) Valorile lungimilor segmentelor sunt obținute din proiecție în plan.

| Punct început | X / Y | Punct sfârșit | X / Y | Lungime segment (** (m) |
|---------------|----------------------------|---------------|----------------------------|-------------------------|
| 1 | 597.660,82 395.023,16 | 2 | 597.659,22 395.037,56 | 14.489 |
| 2 | 597.659,22 395.037,56 | 3 | 597.659,14 395.038,268 | 0.713 |
| 3 | 597.659,14 395.038,268 | 4 | 597.654,96 395.037,949 | 4.192 |
| 4 | 597.654,96 395.037,949 | 5 | 597.643,846 395.037,132 | 11.144 |
| 5 | 597.643,846 395.037,132 | 6 | 597.634,926 395.035,838 | 9.013 |

| Punct început | X / Y | Punct sfârşit | X / Y | Lungime segment (** (m) |
|---------------|----------------------------|---------------|----------------------------|-------------------------|
| 6 | 597.634,926 395.035,838 | 7 | 597.622,265 395.033,51 | 12.873 |
| 7 | 597.622,265 395.033,51 | 8 | 597.621,196 395.027,893 | 5.718 |
| 8 | 597.621,196 395.027,893 | 9 | 597.619,969 395.022,224 | 5.8 |
| 9 | 597.619,969 395.022,224 | 10 | 597.621,268 395.022,174 | 1.3 |
| 10 | 597.621,268 395.022,174 | 11 | 597.634,166 395.021,977 | 12.9 |
| 11 | 597.634,166 395.021,977 | 12 | 597.638,463 395.021,824 | 4.3 |
| 12 | 597.638,463 395.021,824 | 13 | 597.647,78 395.021,816 | 9.317 |
| 13 | 597.647,78 395.021,816 | 1 | 597.660,82 395.023,16 | 13.109 |

** Lungimile segmentelor sunt determinate în planul de proiecție Stereo 70 și sunt rotunjite la 1 milimetru.

*** Distanța dintre puncte este formată din segmente cumulate ce sunt mai mici decât valoarea 1 milimetru.

**DATE DESPRE IMOBILUL NR. 3033**

Oficiul de Cadastru și Publicitate Imobiliară PRAHOVA
Biroul de Cadastru și Publicitate Imobiliară Ploiești

A. Partea I. Descrierea imobilului

TEREN Intravilan

Adresa: Loc. Iordacheanu, Jud. Prahova

| Nr. Crt | Nr cadastral Nr. topografic | Suprafața* (mp) | Observații / Referințe |
|---------|--------------------------------|-----------------|---------------------------------------|
| A1 | | 2.398 | Sector cadastral:35 Teren imprejmuit; |

B. Partea II. Proprietari și acte

| Inscrieri privitoare la dreptul de proprietate și alte drepturi reale | | Referințe |
|--|---|-----------|
| / | | |
| Act Normativ nr. 7, din 13/03/1996 emis de PARLAMENTUL ROMANIEI (ART. 13); | | |
| B1 | Inscrierea posesiei, drept de PROPRIETATE, dobandit prin Lege, cota actuala 1/1 1) NEIDENTIFICAT NEIDENTIFICAT | A1 |
| B2 | SE NOTEAZA MENTIUNEA DE PROPRIETAR NEIDENTIFICAT | A1 |

C. Partea III. SARCINI .

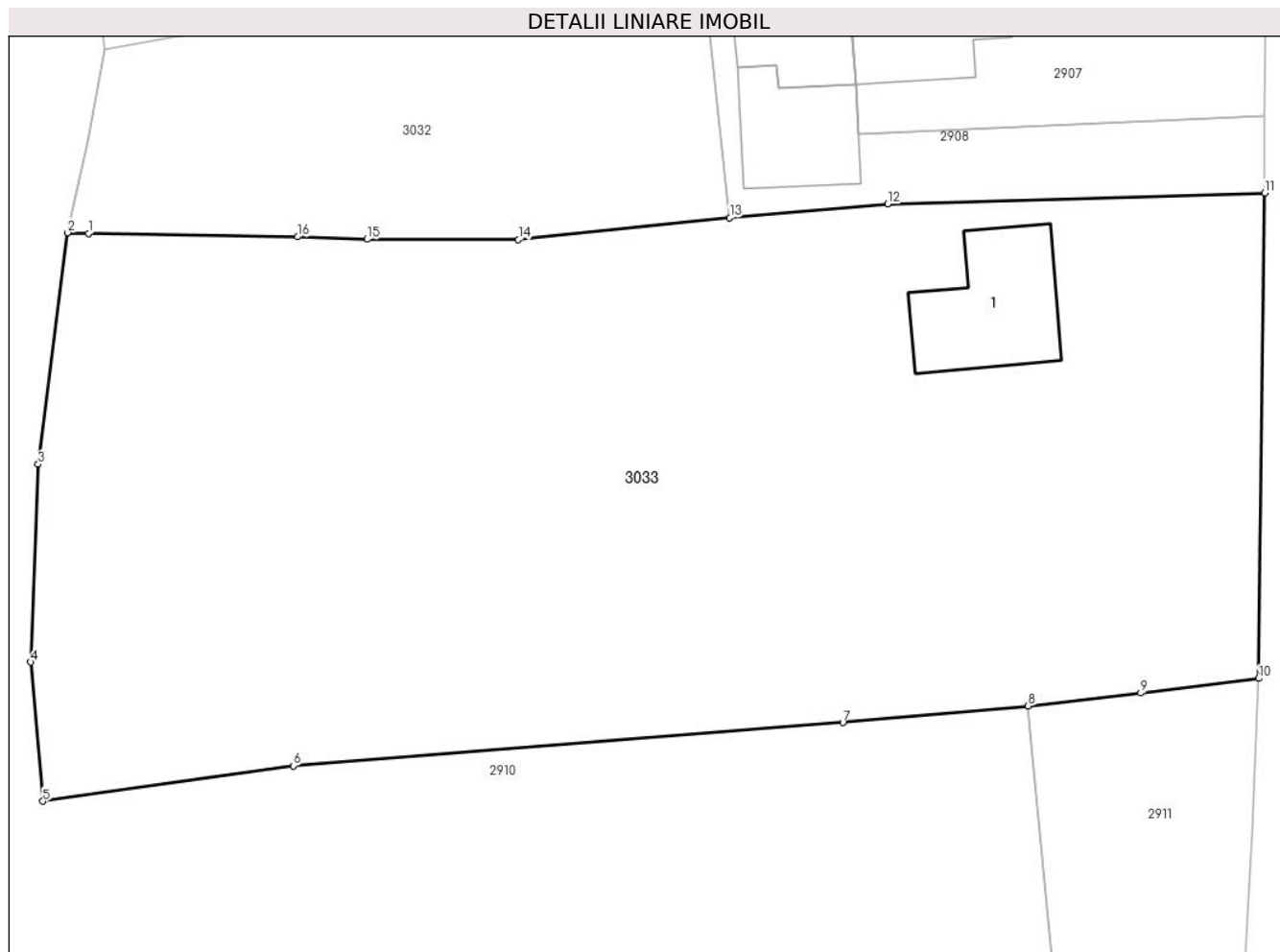
| Inscrieri privind dezmembramintele dreptului de proprietate, drepturi reale de garanție și sarcini | Referințe |
|--|-----------|
| NU SUNT | |

Anexa Nr. 1 La Partea I

Teren

| Nr cadastral | Suprafața (mp)* | Observații / Referințe |
|--------------|-----------------|------------------------|
| | 2.398 | |

* Suprafața este determinată în planul de proiecție Stereo 70.



Date referitoare la teren

| Crt | Categorie folosință | Intravilan | Suprafața (mp) | Tarla | Parcelă | Nr. topo | Observații / Referințe |
|-----|---------------------|------------|----------------|-------|---------|----------|------------------------|
| 1 | curti constructii | DA | 500 | 1 | 22 | - | |
| 2 | faneata | DA | 1.898 | 1 | 21 | - | |

Date referitoare la construcții

| Crt | Număr | Destinație construcție | Supraf. (mp) | Situație juridică | Observații / Referințe |
|------|-------|-------------------------|--------------|-------------------|--|
| A1.1 | | construcții de locuințe | 64 | Fara acte | Nr. niveluri:1; S. construita la sol:64 mp; LOCUINTA |

Lungime Segmente

1) Valorile lungimilor segmentelor sunt obținute din proiecție în plan.

| Punct început | X / Y | Punct sfârșit | X / Y | Lungime segment (** (m) |
|---------------|----------------------------|---------------|----------------------------|-------------------------|
| 1 | 597.621,268 395.022,174 | 2 | 597.619,969 395.022,224 | 1.3 |
| 2 | 597.619,969 395.022,224 | 3 | 597.618,162 395.007,96 | 14.378 |
| 3 | 597.618,162 395.007,96 | 4 | 597.617,701 394.995,768 | 12.2 |

| Punct început | X / Y | Punct sfârşit | X / Y | Lungime segment (** (m) |
|---------------|----------------------------|---------------|----------------------------|-------------------------|
| 4 | 597.617,701 394.995,768 | 5 | 597.618,457 394.987,202 | 8.6 |
| 5 | 597.618,457 394.987,202 | 6 | 597.633,903 394.989,389 | 15.6 |
| 6 | 597.633,903 394.989,389 | 7 | 597.667,799 394.992,048 | 34.0 |
| 7 | 597.667,799 394.992,048 | 8 | 597.679,23 394.993,069 | 11.477 |
| 8 | 597.679,23 394.993,069 | 9 | 597.686,164 394.993,866 | 6.98 |
| 9 | 597.686,164 394.993,866 | 10 | 597.693,455 394.994,769 | 7.347 |
| 10 | 597.693,455 394.994,769 | 11 | 597.693,82 395.024,68 | 29.913 |
| 11 | 597.693,82 395.024,68 | 12 | 597.670,58 395.024,0 | 23.25 |
| 12 | 597.670,58 395.024,0 | 13 | 597.660,82 395.023,16 | 9.796 |
| 13 | 597.660,82 395.023,16 | 14 | 597.647,78 395.021,816 | 13.109 |
| 14 | 597.647,78 395.021,816 | 15 | 597.638,463 395.021,824 | 9.317 |
| 15 | 597.638,463 395.021,824 | 16 | 597.634,166 395.021,977 | 4.3 |
| 16 | 597.634,166 395.021,977 | 1 | 597.621,268 395.022,174 | 12.9 |

** Lungimile segmentelor sunt determinate în planul de proiecție Stereo 70 și sunt rotunjite la 1 milimetru.

*** Distanța dintre puncte este formată din segmente cumulate ce sunt mai mici decât valoarea 1 milimetru.

**DATE DESPRE IMOBILUL NR. 3034**

Oficiul de Cadastru și Publicitate Imobiliară PRAHOVA
Biroul de Cadastru și Publicitate Imobiliară Ploiești

A. Partea I. Descrierea imobilului

TEREN Intravilan

Adresa: Loc. Mocesti, Jud. Prahova

| Nr. Crt | Nr cadastral Nr. topografic | Suprafața* (mp) | Observații / Referințe |
|---------|--------------------------------|-----------------|---------------------------------------|
| A1 | | 2.136 | Sector cadastral:31 Teren imprejmuit; |

B. Partea II. Proprietari și acte

| Inscrieri privitoare la dreptul de proprietate și alte drepturi reale | | Referințe |
|---|---|-----------|
| / | | |
| Act Normativ nr. 7, din 13/03/1996 emis de PARLAMENTUL ROMANIEI (ART.13); | | |
| B1 | Inscrierea posesiei, drept de PROPRIETATE, dobandit prin Lege, cota actuala 1/1 1) NEIDENTIFICAT NEIDENTIFICAT | A1 |
| B2 | SE NOTEAZA MENTIUNEA DE PROPRIETAR NEIDENTIFICAT | A1 |

C. Partea III. SARCINI .

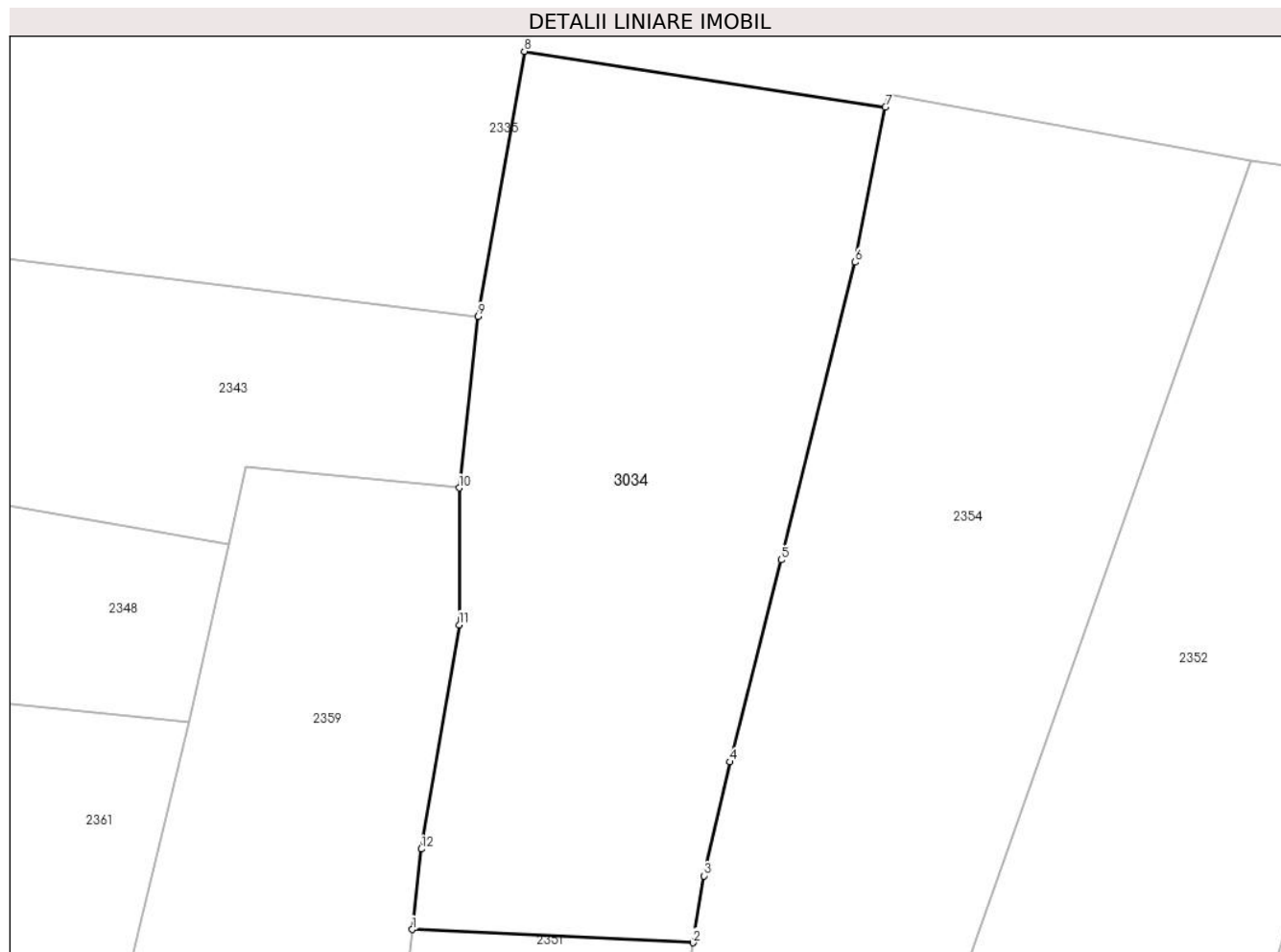
| Inscrieri privind dezmembramintele dreptului de proprietate, drepturi reale de garanție și sarcini | Referințe |
|--|-----------|
| NU SUNT | |

Anexa Nr. 1 La Partea I

Teren

| | | |
|--------------|-----------------|------------------------|
| Nr cadastral | Suprafața (mp)* | Observații / Referințe |
| | 2.136 | |

* Suprafața este determinată în planul de proiecție Stereo 70.



Date referitoare la teren

| Crt | Categorie folosință | Intravilan | Suprafața (mp) | Tarla | Parcelă | Nr. topo | Observații / Referințe |
|-----|---------------------|------------|----------------|-------|---------|----------|------------------------|
| 1 | arabil | DA | 2.136 | 10 | - | - | |

Lungime Segmente

1) Valorile lungimilor segmentelor sunt obținute din proiecție în plan.

| Punct început | X / Y | Punct sfârșit | X / Y | Lungime segment (** (m) |
|---------------|----------------------------|---------------|----------------------------|-------------------------|
| 1 | 597.987,841 395.706,521 | 2 | 598.012,236 395.705,365 | 24.423 |
| 2 | 598.012,236 395.705,365 | 3 | 598.013,185 395.711,171 | 5.883 |
| 3 | 598.013,185 395.711,171 | 4 | 598.015,451 395.721,058 | 10.143 |
| 4 | 598.015,451 395.721,058 | 5 | 598.019,897 395.738,598 | 18.095 |
| 5 | 598.019,897 395.738,598 | 6 | 598.026,35 395.764,443 | 26.638 |

| Punct început | X / Y | Punct sfârşit | X / Y | Lungime segment (** (m) |
|---------------|----------------------------|---------------|----------------------------|-------------------------|
| 6 | 598.026,35 395.764,443 | 7 | 598.028,953 395.777,898 | 13.704 |
| 7 | 598.028,953 395.777,898 | 8 | 597.997,593 395.782,744 | 31.732 |
| 8 | 597.997,593 395.782,744 | 9 | 597.993,589 395.759,737 | 23.353 |
| 9 | 597.993,589 395.759,737 | 10 | 597.991,92 395.744,851 | 14.979 |
| 10 | 597.991,92 395.744,851 | 11 | 597.991,931 395.732,969 | 11.882 |
| 11 | 597.991,931 395.732,969 | 12 | 597.988,641 395.713,503 | 19.742 |
| 12 | 597.988,641 395.713,503 | 1 | 597.987,841 395.706,521 | 7.028 |

** Lungimile segmentelor sunt determinate în planul de proiecție Stereo 70 și sunt rotunjite la 1 milimetru.

*** Distanța dintre puncte este formată din segmente cumulate ce sunt mai mici decât valoarea 1 milimetru.

**DATE DESPRE IMOBILUL NR. 3035**

Oficiul de Cadastru și Publicitate Imobiliară PRAHOVA
Biroul de Cadastru și Publicitate Imobiliară Ploiești

A. Partea I. Descrierea imobilului

TEREN Intravilan

Adresa: Loc. Mocesti, Jud. Prahova

| Nr. Crt | Nr cadastral Nr. topografic | Suprafața* (mp) | Observații / Referințe |
|---------|--------------------------------|-----------------|---------------------------------------|
| A1 | | 5.895 | Sector cadastral:35 Teren imprejmuit; |

B. Partea II. Proprietari și acte

| Inscrieri privitoare la dreptul de proprietate și alte drepturi reale | | Referințe |
|--|---|-----------|
| / | | |
| Act Normativ nr. 7, din 13/03/1996 emis de PARLAMENTUL ROMANIEI (ART. 13); | | |
| B1 | Inscrierea posesiei, drept de PROPRIETATE, dobandit prin Lege, cota actuala 1/1 1) NEIDENTIFICAT NEIDENTIFICAT | A1 |
| B2 | SE NOTEAZA MENTIUNEA DE PROPRIETAR NEIDENTIFICAT | A1 |

C. Partea III. SARCINI .

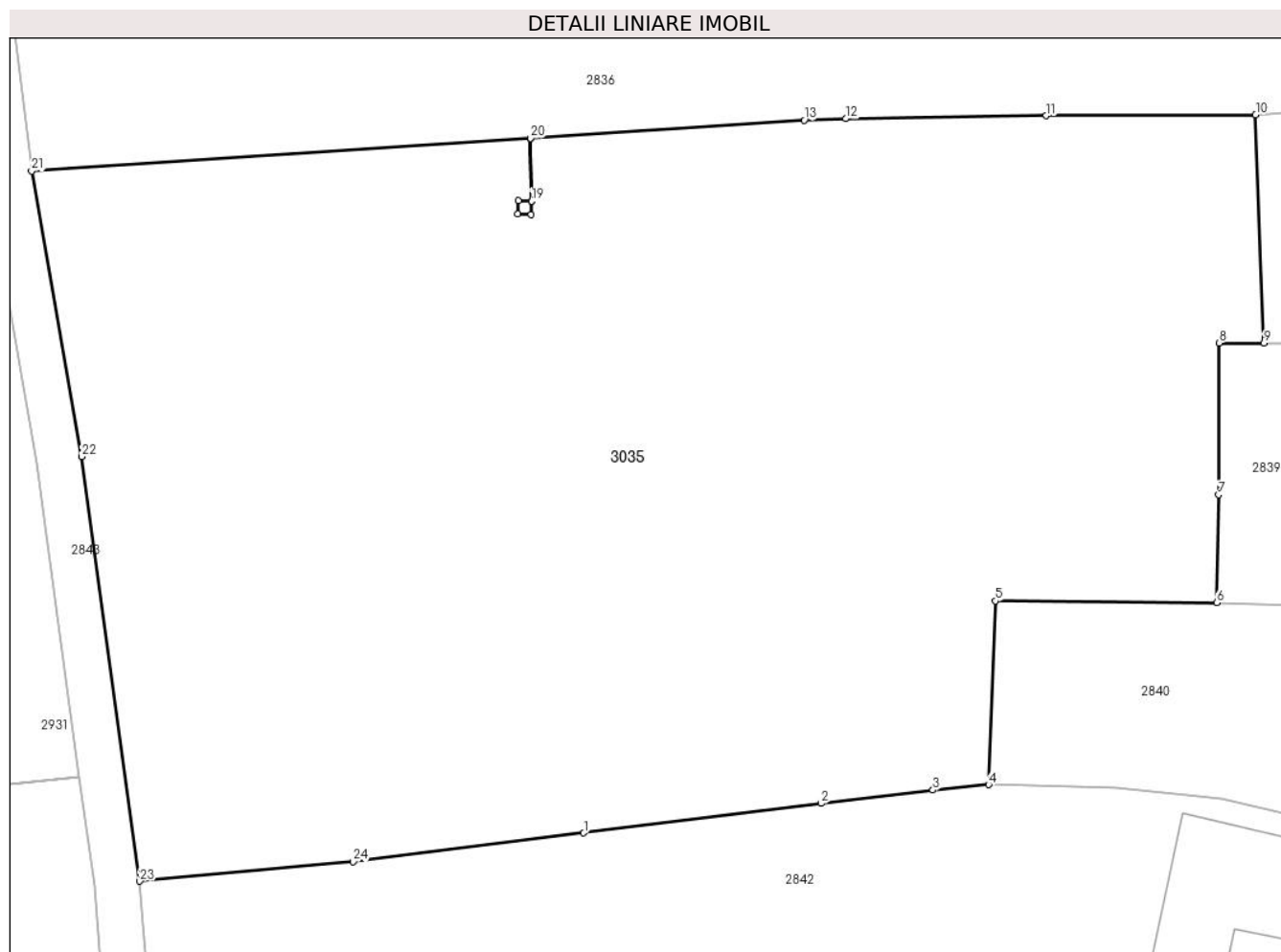
| Inscrieri privind dezmembramintele dreptului de proprietate, drepturi reale de garanție și sarcini | Referințe |
|--|-----------|
| NU SUNT | |

Anexa Nr. 1 La Partea I

Teren

| Nr cadastral | Suprafața (mp)* | Observații / Referințe |
|--------------|-----------------|------------------------|
| | 5.895 | |

* Suprafața este determinată în planul de proiecție Stereo 70.



Date referitoare la teren

| Crt | Categorie folosință | Intravilan | Suprafața (mp) | Tarla | Parcelă | Nr. topo | Observații / Referințe |
|-----|---------------------|------------|----------------|-------|---------|----------|------------------------|
| 1 | arabil | DA | 5.895 | - | - | - | |

Lungime Segmente

1) Valorile lungimilor segmentelor sunt obținute din proiecție în plan.

| Punct început | X / Y | Punct sfârșit | X / Y | Lungime segment (** (m) |
|---------------|----------------------------|---------------|----------------------------|-------------------------|
| 1 | 597.723,784 395.682,633 | 2 | 597.744,822 395.685,247 | 21.2 |
| 3 | 597.754,751 395.686,44 | 4 | 597.759,68 395.686,92 | 4.952 |
| 5 | 597.760,29 395.703,19 | 6 | 597.779,891 395.703,027 | 19.602 |
| 7 | 597.780,09 395.712,602 | 8 | 597.780,127 395.726,045 | 13.443 |
| 9 | 597.784,089 395.726,038 | 10 | 597.783,359 395.746,269 | 20.244 |

| Punct început | X / Y | Punct sfârșit | X / Y | Lungime segment (** (m) |
|---------------|----------------------------|---------------|----------------------------|-------------------------|
| 2 | 597.744,822 395.685,247 | 3 | 597.754,751 395.686,44 | 10.0 |
| 4 | 597.759,68 395.686,92 | 5 | 597.760,29 395.703,19 | 16.281 |
| 6 | 597.779,891 395.703,027 | 7 | 597.780,09 395.712,602 | 9.577 |
| 8 | 597.780,127 395.726,045 | 9 | 597.784,089 395.726,038 | 3.962 |
| 10 | 597.783,359 395.746,269 | 11 | 597.764,784 395.746,181 | 18.575 |

| Punct început | X / Y | Punct sfârşit | X / Y | Lungime segment (** (m) |
|---------------|----------------------------|---------------|----------------------------|-------------------------|
| 11 | 597.764,784 395.746,181 | 12 | 597.747,024 395.745,917 | 17.762 |
| 13 | 597.743,336 395.745,791 | 14 | 597.719,082 395.744,192 | 24.307 |
| 15 | 597.719,184 395.738,608 | 16 | 597.719,132 395.737,409 | 1.2 |
| 17 | 597.717,933 395.737,462 | 18 | 597.717,986 395.738,661 | 1.2 |
| 19 | 597.719,181 395.738,608 | 20 | 597.719,079 395.744,192 | 5.585 |
| 21 | 597.674,835 395.741,276 | 22 | 597.679,267 395.715,987 | 25.674 |
| 23 | 597.684,421 395.678,361 | 24 | 597.703,343 395.680,077 | 19.0 |

| Punct început | X / Y | Punct sfârşit | X / Y | Lungime segment (** (m) |
|---------------|----------------------------|---------------|----------------------------|-------------------------|
| 12 | 597.747,024 395.745,917 | 13 | 597.743,336 395.745,791 | 3.69 |
| 14 | 597.719,082 395.744,192 | 15 | 597.719,184 395.738,608 | 5.585 |
| 16 | 597.719,132 395.737,409 | 17 | 597.717,933 395.737,462 | 1.2 |
| 18 | 597.717,986 395.738,661 | 19 | 597.719,181 395.738,608 | 1.197 |
| 20 | 597.719,079 395.744,192 | 21 | 597.674,835 395.741,276 | 44.34 |
| 22 | 597.679,267 395.715,987 | 23 | 597.684,421 395.678,361 | 37.978 |
| 24 | 597.703,343 395.680,077 | 1 | 597.723,784 395.682,633 | 20.6 |

** Lungimile segmentelor sunt determinate în planul de proiecţie Stereo 70 şi sunt rotunjite la 1 milimetru.

*** Distanţa dintre puncte este formată din segmente cumulate ce sunt mai mici decât valoarea 1 milimetru.

**DATE DESPRE IMOBILUL NR. 3036**

Oficiul de Cadastru și Publicitate Imobiliară PRAHOVA
Biroul de Cadastru și Publicitate Imobiliară Ploiești

A. Partea I. Descrierea imobilului

TEREN Intravilan

Adresa: Loc. Mocesti, Jud. Prahova

| Nr. Crt | Nr cadastral Nr. topografic | Suprafața* (mp) | Observații / Referințe |
|---------|--------------------------------|-----------------|---------------------------------------|
| A1 | | 2.659 | Sector cadastral:35 Teren imprejmuit; |

B. Partea II. Proprietari și acte

| Inscrieri privitoare la dreptul de proprietate și alte drepturi reale | | Referințe |
|--|---|-----------|
| / | | |
| Act Normativ nr. 7, din 13/03/1996 emis de PARLAMENTUL ROMANIEI (ART. 13); | | |
| B1 | Inscrierea posesiei, drept de PROPRIETATE, dobandit prin Lege, cota actuala 1/1 1) NEIDENTIFICAT NEIDENTIFICAT | A1 |
| B2 | SE NOTEAZA MENTIUNEA DE PROPRIETAR NEIDENTIFICAT | A1 |

C. Partea III. SARCINI .

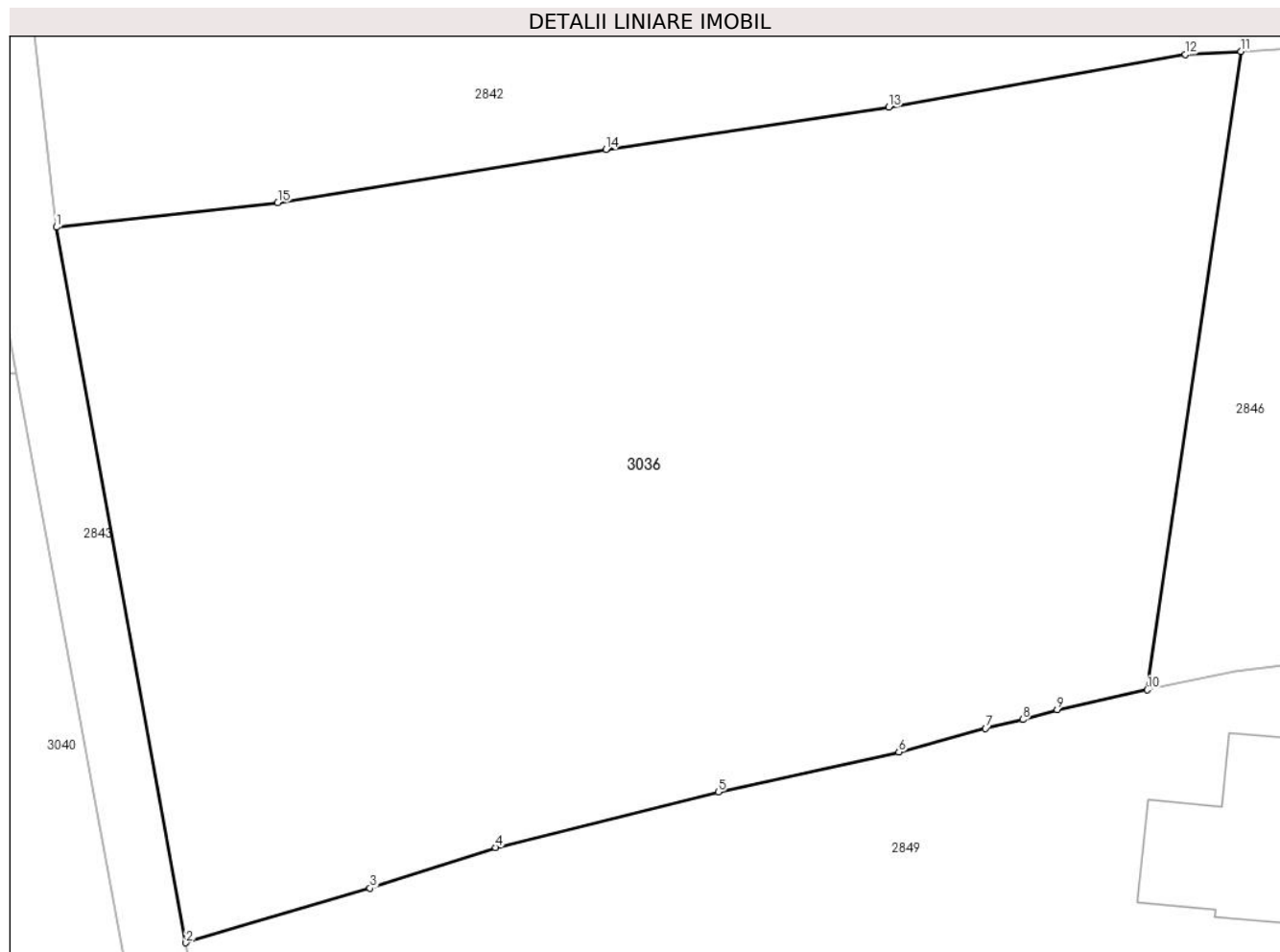
| Inscrieri privind dezmembramintele dreptului de proprietate, drepturi reale de garanție și sarcini | Referințe |
|--|-----------|
| NU SUNT | |

Anexa Nr. 1 La Partea I

Teren

| | | |
|--------------|-----------------|------------------------|
| Nr cadastral | Suprafața (mp)* | Observații / Referințe |
| | 2.659 | |

* Suprafața este determinată în planul de proiecție Stereo 70.



Date referitoare la teren

| Crt | Categorie folosință | Intra vilan | Suprafața (mp) | Tarla | Parcelă | Nr. topo | Observații / Referințe |
|-----|---------------------|-------------|----------------|-------|---------|----------|------------------------|
| 1 | arabil | DA | 2.659 | - | - | - | |

Lungime Segmente

1) Valorile lungimilor segmentelor sunt obținute din proiecție în plan.

| Punct început | X / Y | Punct sfârșit | X / Y | Lungime segment (** (m) |
|---------------|----------------------------|---------------|----------------------------|-------------------------|
| 1 | 597.687,982 395.638,125 | 2 | 597.695,866 395.594,676 | 44.159 |
| 2 | 597.695,866 395.594,676 | 3 | 597.707,053 395.597,989 | 11.667 |
| 3 | 597.707,053 395.597,989 | 4 | 597.714,681 395.600,458 | 8.018 |
| 4 | 597.714,681 395.600,458 | 5 | 597.728,225 395.603,829 | 13.957 |
| 5 | 597.728,225 395.603,829 | 6 | 597.739,208 395.606,264 | 11.25 |

| Punct început | X / Y | Punct sfârșit | X / Y | Lungime segment (** (m) |
|---------------|----------------------------|---------------|----------------------------|-------------------------|
| 6 | 597.739,208 395.606,264 | 7 | 597.744,474 395.607,699 | 5.458 |
| 7 | 597.744,474 395.607,699 | 8 | 597.746,738 395.608,231 | 2.326 |
| 8 | 597.746,738 395.608,231 | 9 | 597.748,826 395.608,829 | 2.172 |
| 9 | 597.748,826 395.608,829 | 10 | 597.754,301 395.610,035 | 5.606 |
| 10 | 597.754,301 395.610,035 | 11 | 597.760,011 395.648,8 | 39.183 |
| 11 | 597.760,011 395.648,8 | 12 | 597.756,616 395.648,625 | 3.4 |
| 12 | 597.756,616 395.648,625 | 13 | 597.738,6 395.645,411 | 18.3 |
| 13 | 597.738,6 395.645,411 | 14 | 597.721,39 395.642,85 | 17.4 |
| 14 | 597.721,39 395.642,85 | 15 | 597.701,449 395.639,622 | 20.2 |
| 15 | 597.701,449 395.639,622 | 1 | 597.687,982 395.638,125 | 13.55 |

** Lungimile segmentelor sunt determinate în planul de proiecție Stereo 70 și sunt rotunjite la 1 milimetru.

*** Distanța dintre puncte este formată din segmente cumulate ce sunt mai mici decât valoarea 1 milimetru.

**DATE DESPRE IMOBILUL NR. 3037**

Oficiul de Cadastru și Publicitate Imobiliară PRAHOVA
Biroul de Cadastru și Publicitate Imobiliară Ploiești

A. Partea I. Descrierea imobilului

TEREN Intravilan

Adresa: Loc. Varbila, Jud. Prahova

| Nr. Crt | Nr cadastral Nr. topografic | Suprafața* (mp) | Observații / Referințe |
|---------|--------------------------------|-----------------|---------------------------------------|
| A1 | | 505 | Sector cadastral:18 Teren imprejmuit; |

B. Partea II. Proprietari și acte

| Inscrieri privitoare la dreptul de proprietate și alte drepturi reale | | Referințe |
|--|---|-----------|
| / | | |
| Act Normativ nr. 7, din 13/03/1996 emis de PARLAMENTUL ROMANIEI (ART. 13); | | |
| B1 | Inscrierea posesiei, drept de PROPRIETATE, dobandit prin Lege, cota actuala 1/1 1) NEIDENTIFICAT NEIDENTIFICAT | A1 |
| B2 | SE NOTEAZA MENTIUNEA DE PROPRIETAR NEIDENTIFICAT | A1 |

C. Partea III. SARCINI .

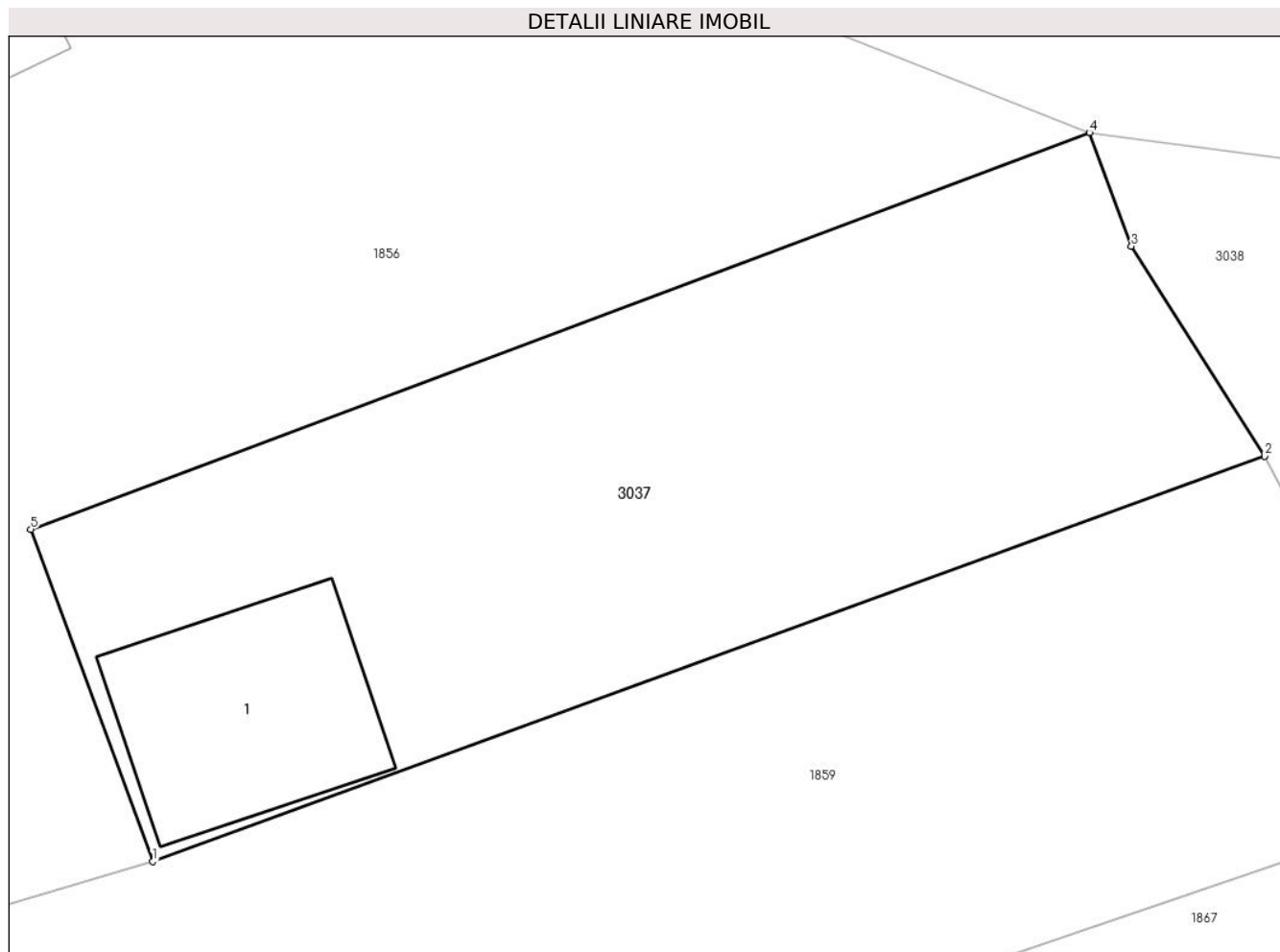
| Inscrieri privind dezmembramintele dreptului de proprietate, drepturi reale de garanție și sarcini | Referințe |
|--|-----------|
| NU SUNT | |

Anexa Nr. 1 La Partea I

Teren

| Nr cadastral | Suprafața (mp)* | Observații / Referințe |
|--------------|-----------------|------------------------|
| | 505 | |

* Suprafața este determinată în planul de proiecție Stereo 70.



Date referitoare la teren

| Crt | Categorie folosință | Intra vilan | Suprafața (mp) | Tarla | Parcelă | Nr. topo | Observații / Referințe |
|-----|---------------------|-------------|----------------|-------|---------|----------|------------------------|
| 1 | curți constructii | DA | 505 | - | - | - | |

Date referitoare la construcții

| Crt | Număr | Destinație construcție | Supraf. (mp) | Situație juridică | Observații / Referințe |
|------|-------|-------------------------|--------------|-------------------|--|
| A1.1 | | construcții de locuințe | 61 | Fara acte | Nr. niveluri:1; S. construita la sol:61 mp; LOCUINTA |

Lungime Segmente

1) Valorile lungimilor segmentelor sunt obținute din proiecție în plan.

| Punct început | X / Y | Punct sfârșit | X / Y | Lungime segment (** (m) |
|---------------|----------------------------|---------------|----------------------------|-------------------------|
| 1 | 593.789,766 394.818,246 | 2 | 593.828,694 394.832,42 | 41.428 |
| 2 | 593.828,694 394.832,42 | 3 | 593.824,028 394.839,766 | 8.703 |
| 3 | 593.824,028 394.839,766 | 4 | 593.822,554 394.843,737 | 4.236 |
| 4 | 593.822,554 394.843,737 | 5 | 593.785,493 394.829,866 | 39.572 |

| Punct început | X / Y | Punct sfârșit | X / Y | Lungime segment (** (m) |
|---------------|----------------------------|---------------|----------------------------|-------------------------|
| 5 | 593.785,493 394.829,866 | 1 | 593.789,766 394.818,246 | 12.38 |

** Lungimile segmentelor sunt determinate în planul de proiecție Stereo 70 și sunt rotunjite la 1 milimetru.

*** Distanța dintre puncte este formată din segmente cumulate ce sunt mai mici decât valoarea 1 milimetru.

**DATE DESPRE IMOBILUL NR. 3038**

Oficiul de Cadastru și Publicitate Imobiliară PRAHOVA
Biroul de Cadastru și Publicitate Imobiliară Ploiești

A. Partea I. Descrierea imobilului

TEREN Intravilan

Adresa: Loc. Varbila, Jud. Prahova

| Nr. Crt | Nr cadastral Nr. topografic | Suprafața* (mp) | Observații / Referințe |
|---------|-----------------------------|-----------------|---|
| A1 | | 283 | Sector cadastral:18 Teren neimpregmuit; |

B. Partea II. Proprietari și acte

| Inscrieri privitoare la dreptul de proprietate și alte drepturi reale | | Referințe |
|---|---|-----------|
| / | | |
| Act Normativ nr. 7, din 13/03/1996 emis de PARLAMENTUL ROMANIEI; | | |
| B1 | Inscrierea provizorie, drept de PROPRIETATE, dobandit prin Lege, cota actuala 1/1 | A1 |
| 1) COMUNA IORDACHEANU, CIF:2845800, DOMENIU PUBLIC | | |

C. Partea III. SARCINI .

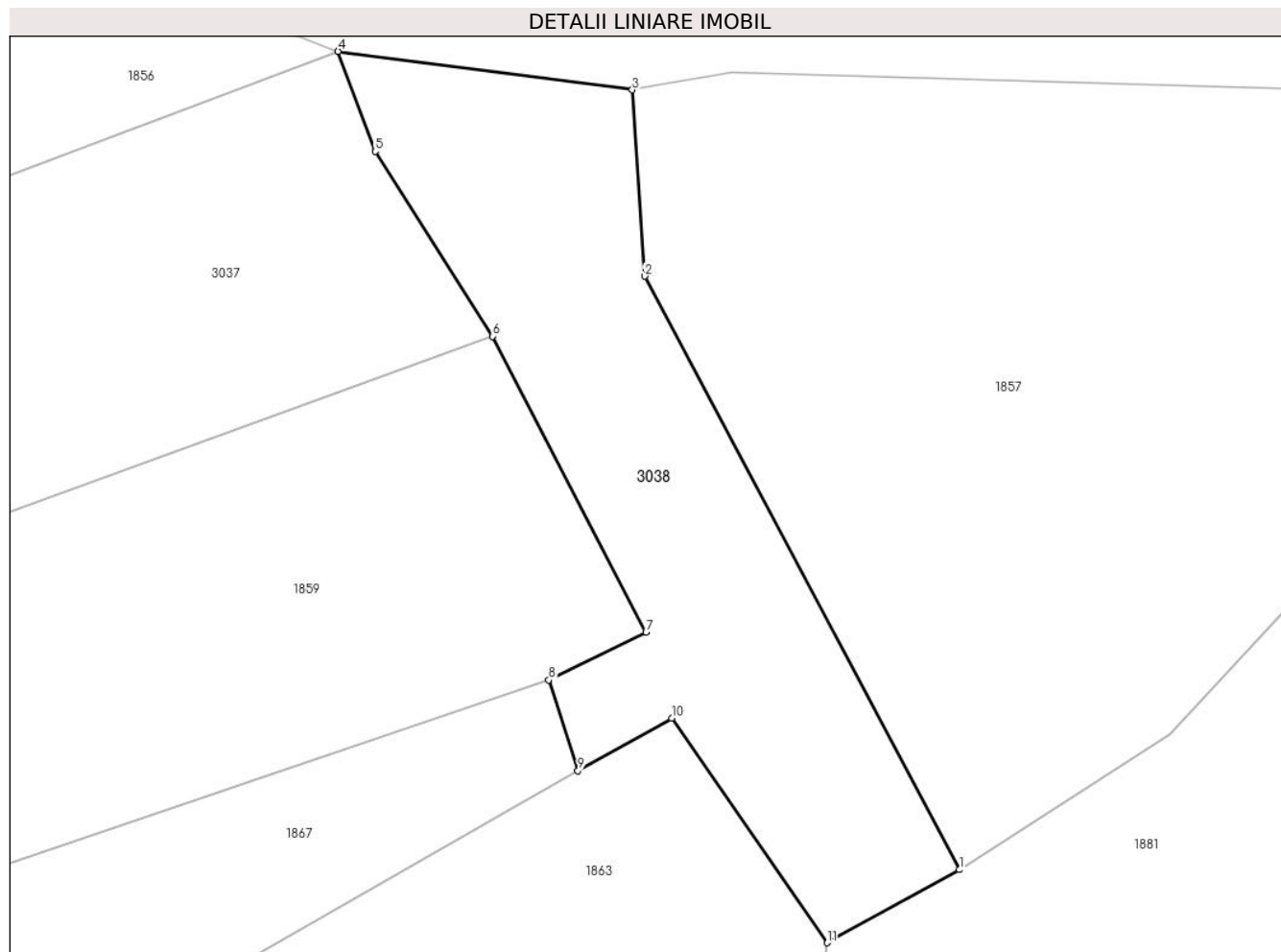
| Inscrieri privind dezmembramintele dreptului de proprietate, drepturi reale de garanție și sarcini | Referințe |
|--|-----------|
| NU SUNT | |

Anexa Nr. 1 La Partea I

Teren

| Nr cadastral | Suprafața (mp)* | Observații / Referințe |
|--------------|-----------------|------------------------|
| | 283 | |

* Suprafața este determinată în planul de proiecție Stereo 70.



Date referitoare la teren

| Crt | Categorie folosință | Intravilan | Suprafața (mp) | Tarla | Parcelă | Nr. topo | Observații / Referințe |
|-----|---------------------|------------|----------------|-------|---------|----------|------------------------|
| 1 | drum | DA | 283 | - | - | - | |

Lungime Segmente

1) Valorile lungimilor segmentelor sunt obținute din proiecție în plan.

| Punct început | X / Y | Punct sfârșit | X / Y | Lungime segment (** (m) |
|---------------|----------------------------|---------------|----------------------------|-------------------------|
| 1 | 593.847,26 394.811,226 | 2 | 593.834,742 394.834,809 | 26.699 |
| 2 | 593.834,742 394.834,809 | 3 | 593.834,255 394.842,21 | 7.416 |
| 3 | 593.834,255 394.842,21 | 4 | 593.822,554 394.843,737 | 11.8 |
| 4 | 593.822,554 394.843,737 | 5 | 593.824,028 394.839,766 | 4.236 |
| 5 | 593.824,028 394.839,766 | 6 | 593.828,694 394.832,42 | 8.703 |

| Punct început | X / Y | Punct sfârșit | X / Y | Lungime segment (** (m) |
|---------------|----------------------------|---------------|----------------------------|-------------------------|
| 6 | 593.828,694 394.832,42 | 7 | 593.834,796 394.820,665 | 13.244 |
| 7 | 593.834,796 394.820,665 | 8 | 593.830,937 394.818,764 | 4.302 |
| 8 | 593.830,937 394.818,764 | 9 | 593.832,09 394.815,163 | 3.781 |
| 9 | 593.832,09 394.815,163 | 10 | 593.835,82 394.817,243 | 4.271 |
| 10 | 593.835,82 394.817,243 | 11 | 593.842,008 394.808,324 | 10.855 |
| 11 | 593.842,008 394.808,324 | 1 | 593.847,26 394.811,226 | 6.0 |

** Lungimile segmentelor sunt determinate în planul de proiecție Stereo 70 și sunt rotunjite la 1 milimetru.

*** Distanța dintre puncte este formată din segmente cumulate ce sunt mai mici decât valoarea 1 milimetru.

**DATE DESPRE IMOBILUL NR. 3039**

Oficiul de Cadastru și Publicitate Imobiliară PRAHOVA
Biroul de Cadastru și Publicitate Imobiliară Ploiești

A. Partea I. Descrierea imobilului

TEREN Necunoscut

Adresa: Loc. Mocesti, Jud. Prahova

| Nr. Crt | Nr cadastral Nr. topografic | Suprafața* (mp) | Observații / Referințe |
|---------|-----------------------------|-----------------|---|
| A1 | | 1.000 | Sector cadastral:35 Teren neimprejmuit; |

B. Partea II. Proprietari și acte

| Inscrieri privitoare la dreptul de proprietate și alte drepturi reale | | Referințe |
|--|---|-----------|
| / | | |
| Act Normativ nr. 7, din 13/03/1996 emis de PARLAMENTUL ROMANIEI (ART. 13); | | |
| B1 | Inscrierea posesiei, drept de PROPRIETATE, dobandit prin Lege, cota actuala 1/1 1) NEIDENTIFICAT NEIDENTIFICAT | A1 |
| B2 | SE NOTEAZA MENTIUNEA DE PROPRIETAR NEIDENTIFICAT | A1 |

C. Partea III. SARCINI .

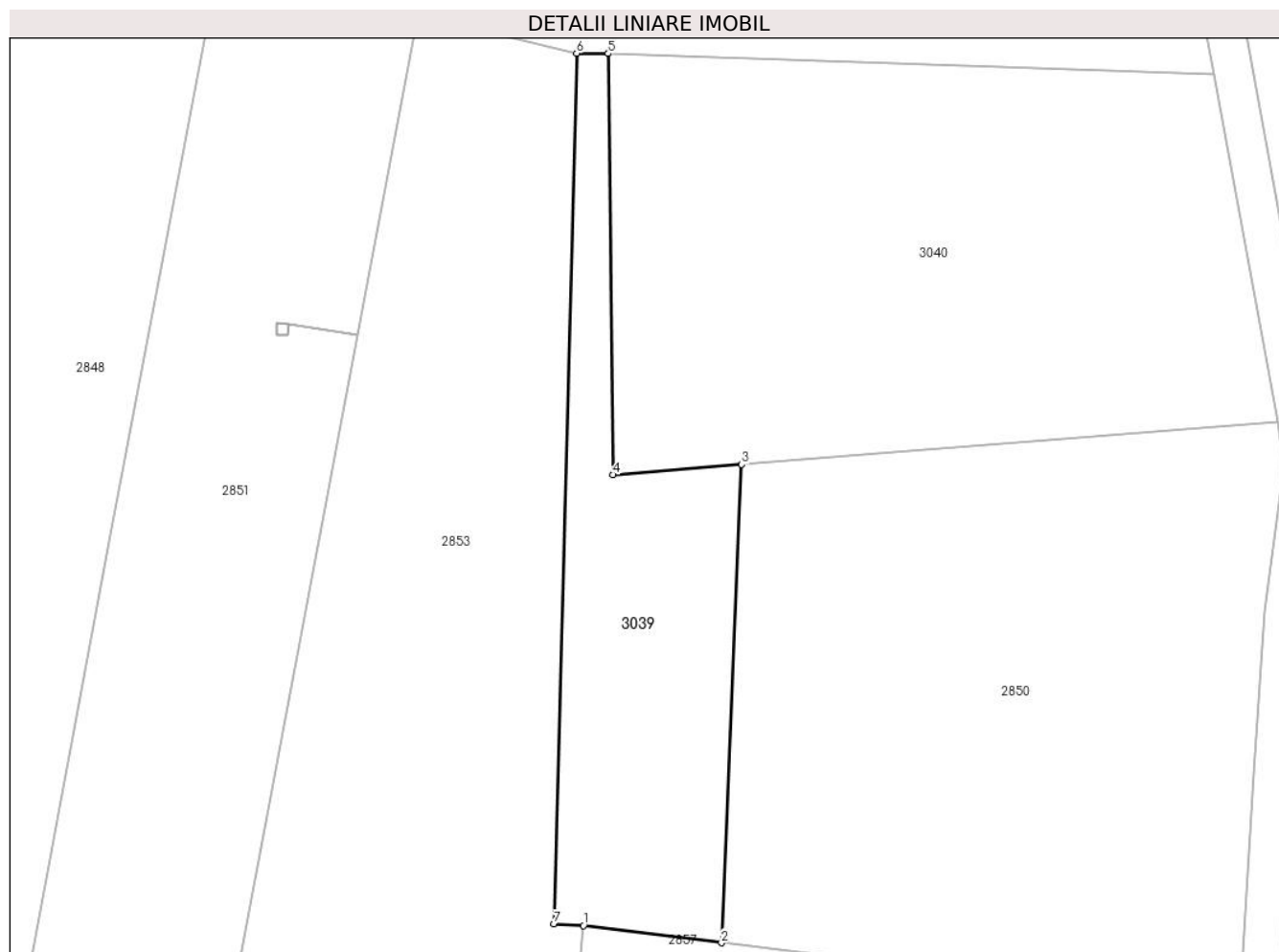
| Inscrieri privind dezmembramintele dreptului de proprietate, drepturi reale de garanție și sarcini | Referințe |
|--|-----------|
| NU SUNT | |

Anexa Nr. 1 La Partea I

Teren

| | | |
|--------------|-----------------|------------------------|
| Nr cadastral | Suprafața (mp)* | Observații / Referințe |
| | 1.000 | |

* Suprafața este determinată în planul de proiecție Stereo 70.



Date referitoare la teren

| Crt | Categorie folosință | Intravilan | Suprafața (mp) | Tarla | Parcelă | Nr. topo | Observații / Referințe |
|-----|---------------------|------------|----------------|-------|---------|----------|------------------------|
| 1 | arabil | NU | 408 | - | - | - | |
| 2 | arabil | DA | 592 | - | - | - | |

Lungime Segmente

1) Valorile lungimilor segmentelor sunt obținute din proiecție în plan.

| Punct început | X / Y | Punct sfârșit | X / Y | Lungime segment (** (m) |
|---------------|----------------------------|---------------|----------------------------|-------------------------|
| 1 | 597.621,245 395.542,458 | 2 | 597.635,332 395.540,693 | 14.197 |
| 2 | 597.635,332 395.540,693 | 3 | 597.637,371 395.589,478 | 48.828 |
| 3 | 597.637,371 395.589,478 | 4 | 597.624,281 395.588,412 | 13.133 |
| 4 | 597.624,281 395.588,412 | 5 | 597.623,768 395.631,365 | 42.955 |

| Punct început | X / Y | Punct sfârșit | X / Y | Lungime segment (** (m) |
|---------------|----------------------------|---------------|----------------------------|-------------------------|
| 5 | 597.623,768 395.631,365 | 6 | 597.620,545 395.631,399 | 3.223 |
| 6 | 597.620,545 395.631,399 | 7 | 597.618,211 395.542,621 | 88.808 |
| 7 | 597.618,211 395.542,621 | 1 | 597.621,245 395.542,458 | 3.038 |

** Lungimile segmentelor sunt determinate în planul de proiecție Stereo 70 și sunt rotunjite la 1 milimetru.

*** Distanța dintre puncte este formată din segmente cumulate ce sunt mai mici decât valoarea 1 milimetru.

**DATE DESPRE IMOBILUL NR. 3040**

Oficiul de Cadastru și Publicitate Imobiliară PRAHOVA
Biroul de Cadastru și Publicitate Imobiliară Ploiești

A. Partea I. Descrierea imobilului

TEREN Necunoscut

Adresa: Loc. Mocesti, Jud. Prahova

| Nr. Crt | Nr cadastral Nr. topografic | Suprafața* (mp) | Observații / Referințe |
|---------|--------------------------------|-----------------|---------------------------------------|
| A1 | | 2.543 | Sector cadastral:35 Teren imprejmuit; |

B. Partea II. Proprietari și acte

| Inscrieri privitoare la dreptul de proprietate și alte drepturi reale | | Referințe |
|--|---|-----------|
| / | | |
| Act Normativ nr. 7, din 13/03/1996 emis de PARLAMENTUL ROMANIEI (ART. 13); | | |
| B1 | Inscrierea posesiei, drept de PROPRIETATE, dobandit prin Lege, cota actuala 1/1 1) NEIDENTIFICAT NEIDENTIFICAT | A1 |
| B2 | SE NOTEAZA MENTIUNEA DE PROPRIETAR NEIDENTIFICAT | A1 |

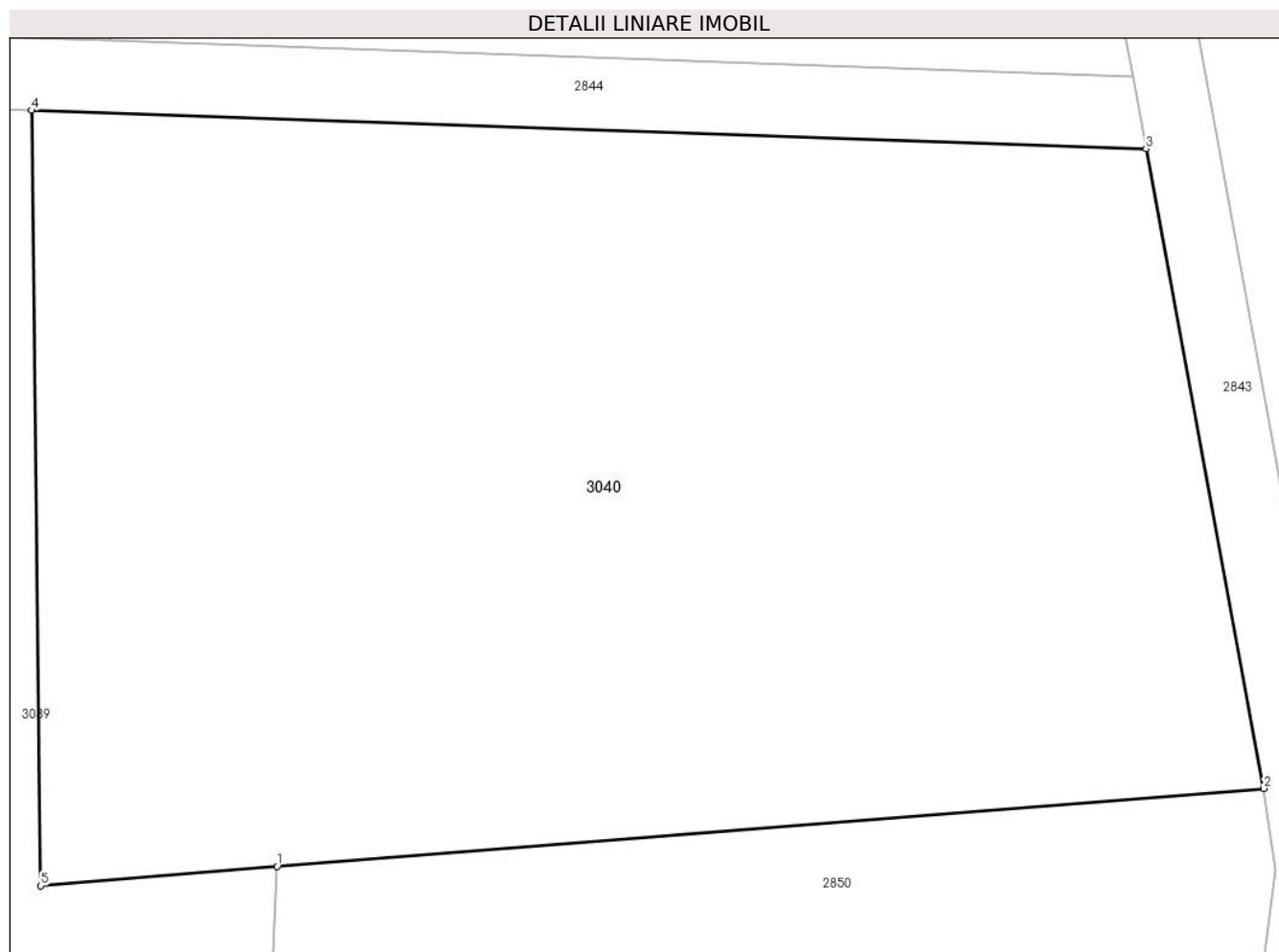
C. Partea III. SARCINI .

| Inscrieri privind dezmembramintele dreptului de proprietate, drepturi reale de garanție și sarcini | Referințe |
|--|-----------|
| NU SUNT | |

Anexa Nr. 1 La Partea I**Teren**

| | | |
|--------------|-----------------|------------------------|
| Nr cadastral | Suprafața (mp)* | Observații / Referințe |
| | 2.543 | |

* Suprafața este determinată în planul de proiecție Stereo 70.

**Date referitoare la teren**

| Crt | Categorie folosință | Intra vilan | Suprafața (mp) | Tarla | Parcelă | Nr. topo | Observații / Referințe |
|-----|---------------------|-------------|----------------|-------|---------|----------|------------------------|
| 1 | arabil | DA | 2.453 | - | - | - | |
| 2 | arabil | NU | 90 | - | - | - | |

Lungime Segmente

1) Valorile lungimilor segmentelor sunt obținute din proiecție în plan.

| Punct început | X / Y | Punct sfârșit | X / Y | Lungime segment (** (m)) |
|---------------|----------------------------|---------------|----------------------------|--------------------------|
| 1 | 597.637,371 395.589,478 | 2 | 597.692,057 395.593,8 | 54.857 |
| 2 | 597.692,057 395.593,8 | 3 | 597.685,53 395.629,232 | 36.029 |
| 3 | 597.685,53 395.629,232 | 4 | 597.623,768 395.631,365 | 61.799 |
| 4 | 597.623,768 395.631,365 | 5 | 597.624,281 395.588,412 | 42.955 |

| Punct început | X / Y | Punct sfârșit | X / Y | Lungime segment (** (m) |
|---------------|----------------------------|---------------|----------------------------|-------------------------|
| 5 | 597.624,281 395.588,412 | 1 | 597.637,371 395.589,478 | 13.133 |

** Lungimile segmentelor sunt determinate în planul de proiecție Stereo 70 și sunt rotunjite la 1 milimetru.

*** Distanța dintre puncte este formată din segmente cumulate ce sunt mai mici decât valoarea 1 milimetru.

**DATE DESPRE IMOBILUL NR. 3041**

Oficiul de Cadastru și Publicitate Imobiliară PRAHOVA
Biroul de Cadastru și Publicitate Imobiliară Ploiești

A. Partea I. Descrierea imobilului

TEREN Intravilan

Adresa: Loc. Mocesti, Jud. Prahova

| Nr. Crt | Nr cadastral Nr. topografic | Suprafața* (mp) | Observații / Referințe |
|---------|--------------------------------|-----------------|---------------------------------------|
| A1 | | 1.635 | Sector cadastral:31 Teren imprejmuit; |

B. Partea II. Proprietari și acte

| Inscrieri privitoare la dreptul de proprietate și alte drepturi reale | | Referințe |
|---|---|-----------|
| / | | |
| Act Normativ nr. 7, din 13/03/1996 emis de PARLAMENTUL ROMANIEI (ART.13); | | |
| B1 | Inscrierea posesiei, drept de PROPRIETATE, dobandit prin Lege, cota actuala 1/1 1) NEIDENTIFICAT NEIDENTIFICAT | A1 |
| B2 | SE NOTEAZA MENTIUNEA DE PROPRIETAR NEIDENTIFICAT | A1 |

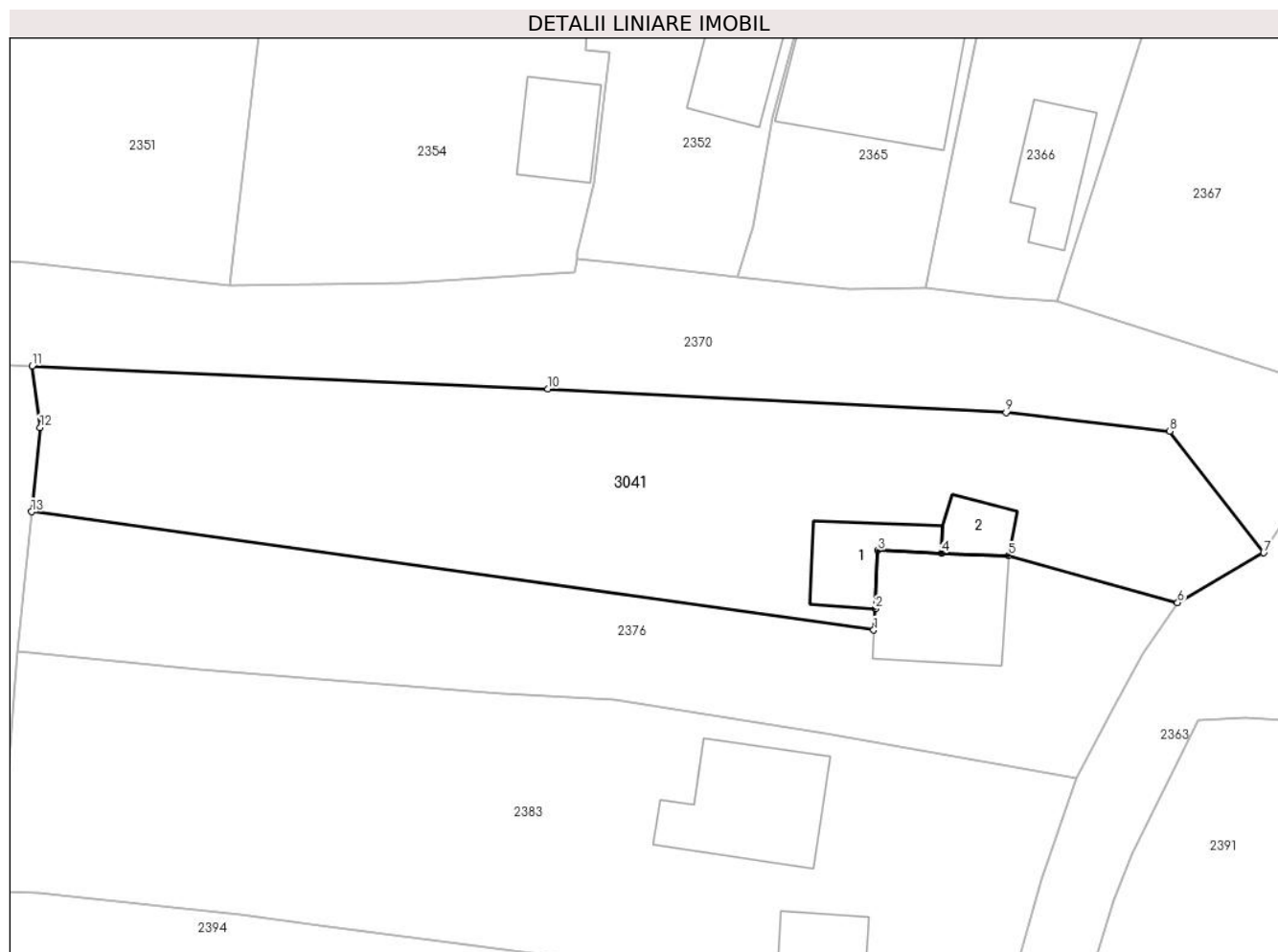
C. Partea III. SARCINI .

| Inscrieri privind dezmembramintele dreptului de proprietate, drepturi reale de garanție și sarcini | Referințe |
|--|-----------|
| NU SUNT | |

Anexa Nr. 1 La Partea I**Teren**

| Nr cadastral | Suprafața (mp)* | Observații / Referințe |
|--------------|-----------------|------------------------|
| | 1.635 | |

* Suprafața este determinată în planul de proiecție Stereo 70.

**Date referitoare la teren**

| Crt | Categorie folosință | Intravilan | Suprafața (mp) | Tarla | Parcelă | Nr. topo | Observații / Referințe |
|-----|---------------------|------------|----------------|-------|---------|----------|------------------------|
| 1 | curți constructii | DA | 600 | 10 | - | - | |
| 2 | arabil | DA | 1.035 | 10 | - | - | |

Date referitoare la construcții

| Crt | Număr | Destinație construcție | Supraf. (mp) | Situație juridică | Observații / Referințe |
|------|-------|-------------------------|--------------|-------------------|--|
| A1.1 | | construcții de locuințe | 57 | Fara acte | Nr. niveluri:1; S. construita la sol:57 mp; LOCUINTA |
| A1.2 | | construcții anexa | 28 | Fara acte | Nr. niveluri:1; S. construita la sol:28 mp; ANEXA |

Lungime Segmente

1) Valorile lungimilor segmentelor sunt obținute din proiecție în plan.

| Punct început | X / Y | Punct sfârșit | X / Y | Lungime segment (** (m) |
|---------------|----------------------------|---------------|----------------------------|-------------------------|
| 1 | 598.063,747 395.628,146 | 2 | 598.063,897 395.630,038 | 1.898 |
| 2 | 598.063,897 395.630,038 | 3 | 598.064,102 395.635,199 | 5.165 |

| Punct început | X / Y | Punct sfârşit | X / Y | Lungime segment (** (m) |
|---------------|----------------------------|---------------|----------------------------|-------------------------|
| 3 | 598.064,102 395.635,199 | 4 | 598.069,734 395.634,975 | 5.636 |
| 4 | 598.069,734 395.634,975 | 5 | 598.075,689 395.634,738 | 5.959 |
| 5 | 598.075,689 395.634,738 | 6 | 598.090,647 395.630,571 | 15.528 |
| 6 | 598.090,647 395.630,571 | 7 | 598.098,261 395.634,984 | 8.8 |
| 7 | 598.098,261 395.634,984 | 8 | 598.089,959 395.645,756 | 13.6 |
| 8 | 598.089,959 395.645,756 | 9 | 598.075,45 395.647,384 | 14.6 |
| 9 | 598.075,45 395.647,384 | 10 | 598.034,904 395.649,476 | 40.6 |
| 10 | 598.034,904 395.649,476 | 11 | 597.989,25 395.651,524 | 45.7 |
| 11 | 597.989,25 395.651,524 | 12 | 597.989,954 395.646,069 | 5.5 |
| 12 | 597.989,954 395.646,069 | 13 | 597.989,204 395.638,607 | 7.5 |
| 13 | 597.989,204 395.638,607 | 1 | 598.063,747 395.628,146 | 75.274 |

** Lungimile segmentelor sunt determinate în planul de proiecţie Stereo 70 şi sunt rotunjite la 1 milimetru.

*** Distanţa dintre puncte este formată din segmente cumulate ce sunt mai mici decât valoarea 1 milimetru.

**DATE DESPRE IMOBILUL NR. 3042**

Oficiul de Cadastru și Publicitate Imobiliară PRAHOVA
Biroul de Cadastru și Publicitate Imobiliară Ploiești

A. Partea I. Descrierea imobilului

TEREN Intravilan

Adresa: Loc. Mocesti, Jud. Prahova

| Nr. Crt | Nr cadastral Nr. topografic | Suprafața* (mp) | Observații / Referințe |
|---------|--------------------------------|-----------------|---------------------------------------|
| A1 | | 530 | Sector cadastral:31 Teren imprejmuit; |

B. Partea II. Proprietari și acte

| Inscrieri privitoare la dreptul de proprietate și alte drepturi reale | | Referințe |
|---|---|-----------|
| / | | |
| Act Normativ nr. 7, din 13/03/1996 emis de PARLAMENTUL ROMANIEI (ART.13); | | |
| B1 | Inscrierea posesiei, drept de PROPRIETATE, dobandit prin Lege, cota actuala 1/1 1) NEIDENTIFICAT NEIDENTIFICAT | A1 |
| B2 | SE NOTEAZA MENTIUNEA DE PROPRIETAR NEIDENTIFICAT | A1 |

C. Partea III. SARCINI .

| Inscrieri privind dezmembramintele dreptului de proprietate, drepturi reale de garanție și sarcini | Referințe |
|--|-----------|
| NU SUNT | |

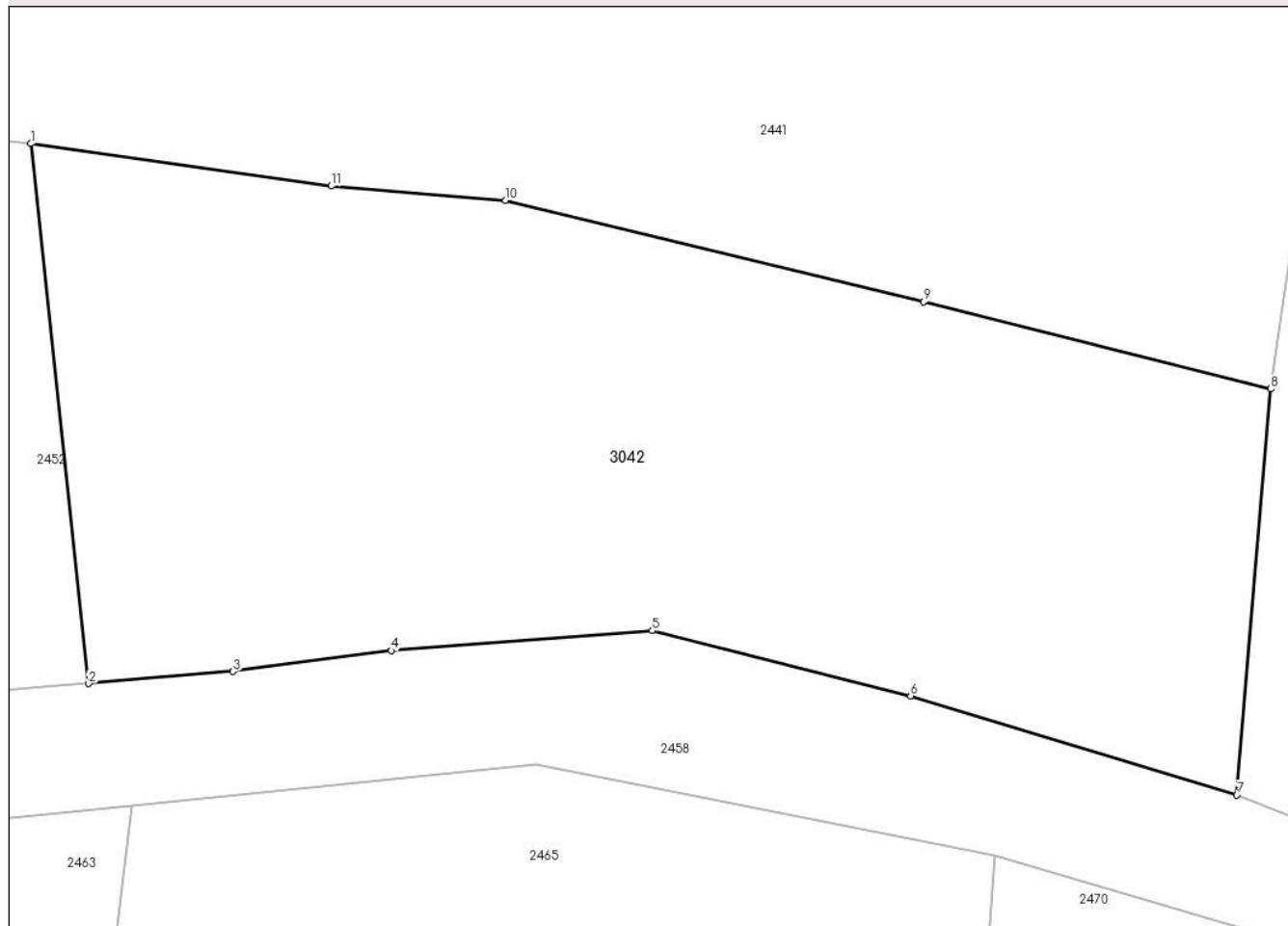
Anexa Nr. 1 La Partea I

Teren

| | | |
|--------------|-----------------|------------------------|
| Nr cadastral | Suprafața (mp)* | Observații / Referințe |
| | 530 | |

* Suprafața este determinată în planul de proiecție Stereo 70.

DETALII LINIARE IMOBIL



Date referitoare la teren

| Crt | Categorie folosință | Intra vilan | Suprafața (mp) | Tarla | Parcelă | Nr. topo | Observații / Referințe |
|-----|---------------------|-------------|----------------|-------|---------|----------|------------------------|
| 1 | arabil | DA | 530 | 14 | - | - | |

Lungime Segmente

1) Valorile lungimilor segmentelor sunt obținute din proiecție în plan.

| Punct început | X / Y | Punct sfârșit | X / Y | Lungime segment (** (m) |
|---------------|----------------------------|---------------|----------------------------|-------------------------|
| 1 | 597.761,802 395.434,738 | 2 | 597.763,64 395.417,512 | 17.323 |
| 2 | 597.763,64 395.417,512 | 3 | 597.768,262 395.417,899 | 4.638 |
| 3 | 597.768,262 395.417,899 | 4 | 597.773,318 395.418,562 | 5.1 |
| 4 | 597.773,318 395.418,562 | 5 | 597.781,644 395.419,198 | 8.35 |
| 5 | 597.781,644 395.419,198 | 6 | 597.789,886 395.417,119 | 8.5 |

| Punct început | X / Y | Punct sfârșit | X / Y | Lungime segment (** (m) |
|---------------|----------------------------|---------------|----------------------------|-------------------------|
| 6 | 597.789,886 395.417,119 | 7 | 597.800,304 395.413,96 | 10.887 |
| 7 | 597.800,304 395.413,96 | 8 | 597.801,385 395.426,915 | 13.0 |
| 8 | 597.801,385 395.426,915 | 9 | 597.790,31 395.429,696 | 11.419 |
| 9 | 597.790,31 395.429,696 | 10 | 597.776,96 395.432,922 | 13.734 |
| 10 | 597.776,96 395.432,922 | 11 | 597.771,388 395.433,384 | 5.591 |
| 11 | 597.771,388 395.433,384 | 1 | 597.761,802 395.434,738 | 9.681 |

** Lungimile segmentelor sunt determinate în planul de proiecție Stereo 70 și sunt rotunjite la 1 milimetru.

*** Distanța dintre puncte este formată din segmente cumulate ce sunt mai mici decât valoarea 1 milimetru.

**DATE DESPRE IMOBILUL NR. 3043**

Oficiul de Cadastru și Publicitate Imobiliară PRAHOVA
Biroul de Cadastru și Publicitate Imobiliară Ploiești

A. Partea I. Descrierea imobilului

TEREN Intravilan

Adresa: Loc. Mocesti, Jud. Prahova

| Nr. Crt | Nr cadastral Nr. topografic | Suprafața* (mp) | Observații / Referințe |
|---------|--------------------------------|-----------------|---|
| A1 | | 9.480 | Sector cadastral:31 Teren neimprejmuit; |

B. Partea II. Proprietari și acte

| Inscrieri privitoare la dreptul de proprietate și alte drepturi reale | | Referințe |
|---|---|-----------|
| / | | |
| Act Normativ nr. 7, din 13/03/1996 emis de PARLAMENTUL ROMANIEI (ART.13); | | |
| B1 | Inscrierea posesiei, drept de PROPRIETATE, dobandit prin Lege, cota actuala 1/1 1) NEIDENTIFICAT NEIDENTIFICAT | A1 |
| B2 | SE NOTEAZA MENTIUNEA DE PROPRIETAR NEIDENTIFICAT | A1 |

C. Partea III. SARCINI .

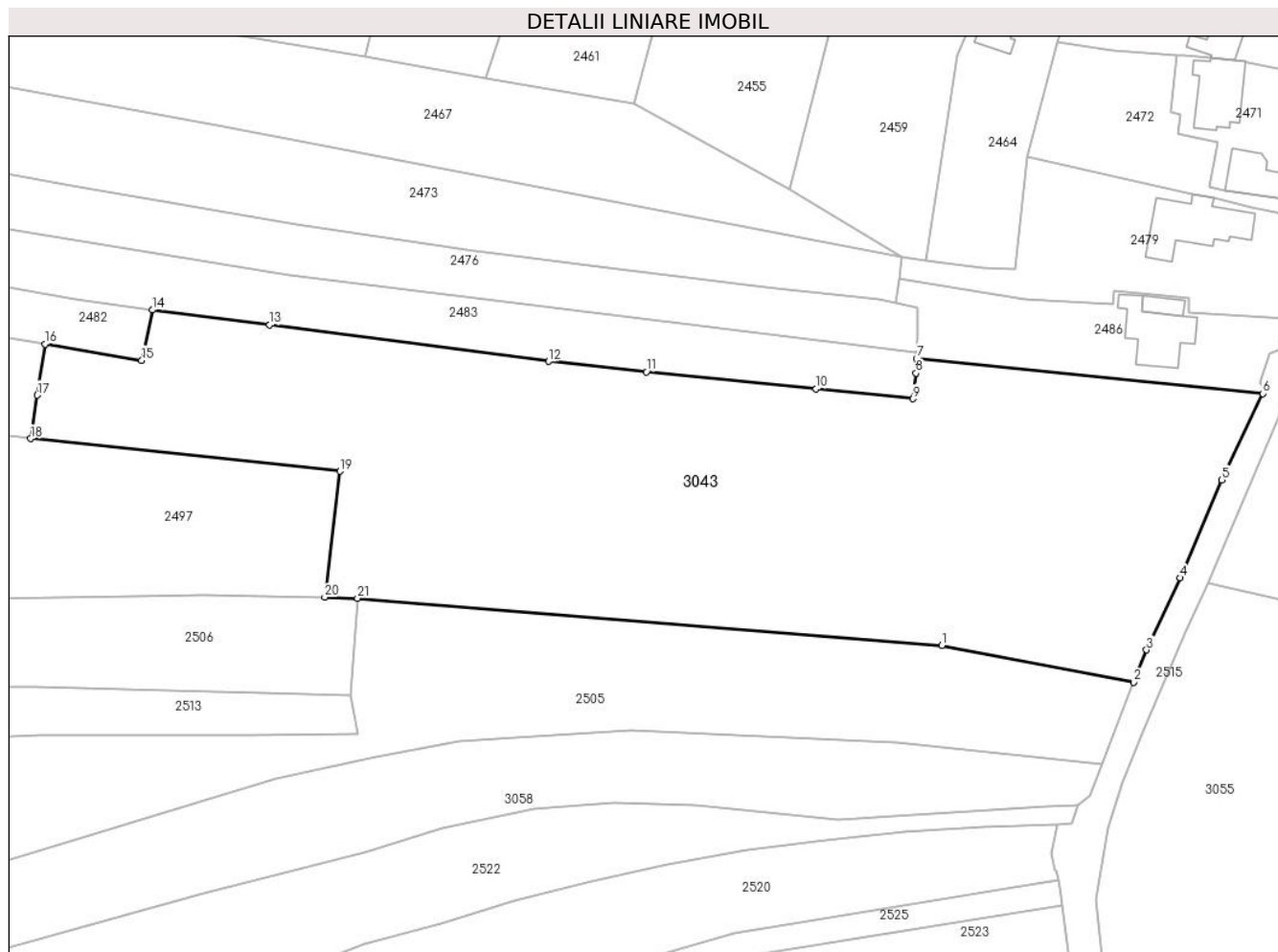
| Inscrieri privind dezmembramintele dreptului de proprietate, drepturi reale de garanție și sarcini | Referințe |
|--|-----------|
| NU SUNT | |

Anexa Nr. 1 La Partea I

Teren

| Nr cadastral | Suprafața (mp)* | Observații / Referințe |
|--------------|-----------------|------------------------|
| | 9.480 | |

* Suprafața este determinată în planul de proiecție Stereo 70.



Date referitoare la teren

| Crt | Categorie folosință | Intravilan | Suprafața (mp) | Tarla | Parcelă | Nr. topo | Observații / Referințe |
|-----|---------------------|------------|----------------|-------|---------------------|----------|------------------------|
| 1 | arabil | DA | 9.480 | 13 | 646,655,656,664,676 | - | |

Lungime Segmente

1) Valorile lungimilor segmentelor sunt obținute din proiecție în plan.

| Punct început | X / Y | Punct sfârșit | X / Y | Lungime segment (** (m) |
|---------------|----------------------------|---------------|----------------------------|-------------------------|
| 1 | 598.230,296 395.282,987 | 2 | 598.266,594 395.276,082 | 36.949 |
| 3 | 598.268,98 395.282,18 | 4 | 598.275,28 395.295,78 | 14.988 |
| 5 | 598.283,18 395.314,28 | 6 | 598.290,94 395.330,58 | 18.053 |
| 7 | 598.225,506 395.337,15 | 8 | 598.225,423 395.334,448 | 2.703 |
| 9 | 598.224,812 395.329,585 | 10 | 598.206,524 395.331,464 | 18.384 |

| Punct început | X / Y | Punct sfârșit | X / Y | Lungime segment (** (m) |
|---------------|----------------------------|---------------|----------------------------|-------------------------|
| 2 | 598.266,594 395.276,082 | 3 | 598.268,98 395.282,18 | 6.548 |
| 4 | 598.275,28 395.295,78 | 5 | 598.283,18 395.314,28 | 20.116 |
| 6 | 598.290,94 395.330,58 | 7 | 598.225,506 395.337,15 | 65.763 |
| 8 | 598.225,423 395.334,448 | 9 | 598.224,812 395.329,585 | 4.901 |
| 10 | 598.206,524 395.331,464 | 11 | 598.174,462 395.334,665 | 32.221 |

| Punct început | X / Y | Punct sfârșit | X / Y | Lungime segment (** (m)) |
|---------------|----------------------------|---------------|----------------------------|--------------------------|
| 11 | 598.174,462 395.334,665 | 12 | 598.155,955 395.336,656 | 18.614 |
| 13 | 598.103,267 395.343,535 | 14 | 598.081,081 395.346,363 | 22.366 |
| 15 | 598.079,089 395.336,852 | 16 | 598.060,786 395.339,945 | 18.563 |
| 17 | 598.059,321 395.330,28 | 18 | 598.058,076 395.322,074 | 8.3 |
| 19 | 598.116,517 395.315,917 | 20 | 598.113,659 395.292,129 | 23.959 |
| 21 | 598.119,856 395.291,929 | 1 | 598.230,296 395.282,987 | 110.801 |

| Punct început | X / Y | Punct sfârșit | X / Y | Lungime segment (** (m)) |
|---------------|----------------------------|---------------|----------------------------|--------------------------|
| 12 | 598.155,955 395.336,656 | 13 | 598.103,267 395.343,535 | 53.135 |
| 14 | 598.081,081 395.346,363 | 15 | 598.079,089 395.336,852 | 9.717 |
| 16 | 598.060,786 395.339,945 | 17 | 598.059,321 395.330,28 | 9.775 |
| 18 | 598.058,076 395.322,074 | 19 | 598.116,517 395.315,917 | 58.764 |
| 20 | 598.113,659 395.292,129 | 21 | 598.119,856 395.291,929 | 6.2 |

** Lungimile segmentelor sunt determinate în planul de proiecție Stereo 70 și sunt rotunjite la 1 milimetru.

*** Distanța dintre puncte este formată din segmente cumulate ce sunt mai mici decât valoarea 1 milimetru.

**DATE DESPRE IMOBILUL NR. 3044**

Oficiul de Cadastru și Publicitate Imobiliară PRAHOVA
Biroul de Cadastru și Publicitate Imobiliară Ploiești

A. Partea I. Descrierea imobilului

TEREN Intravilan

Nr. CF vechi:65
Nr. cadastral vechi:92

Adresa: Loc. Mocesti, Jud. Prahova

| Nr. Crt | Nr cadastral Nr. topografic | Suprafața* (mp) | Observații / Referințe |
|---------|-----------------------------|-----------------|---|
| A1 | 20734 | 384 | Sector cadastral:31 Teren neimprejmuit; |

B. Partea II. Proprietari și acte

| Inscrieri privitoare la dreptul de proprietate și alte drepturi reale | | Referințe |
|---|--|-----------|
| 5217 / 08/07/2002 | | |
| Act Notarial nr. 4352, din 24/06/2002 emis de BNP.IVAN CONSTANTIN; | | |
| B1 | Intabulare, drept de PROPRIETATEcumparare ca bun comun, dobandit prin Conventie, cota actuala 1/1 1) COMAN IOAN 2) COMAN MARIA <i>OBSERVATII: (provenita din conversia CF 65)</i> | A1 |

C. Partea III. SARCINI .

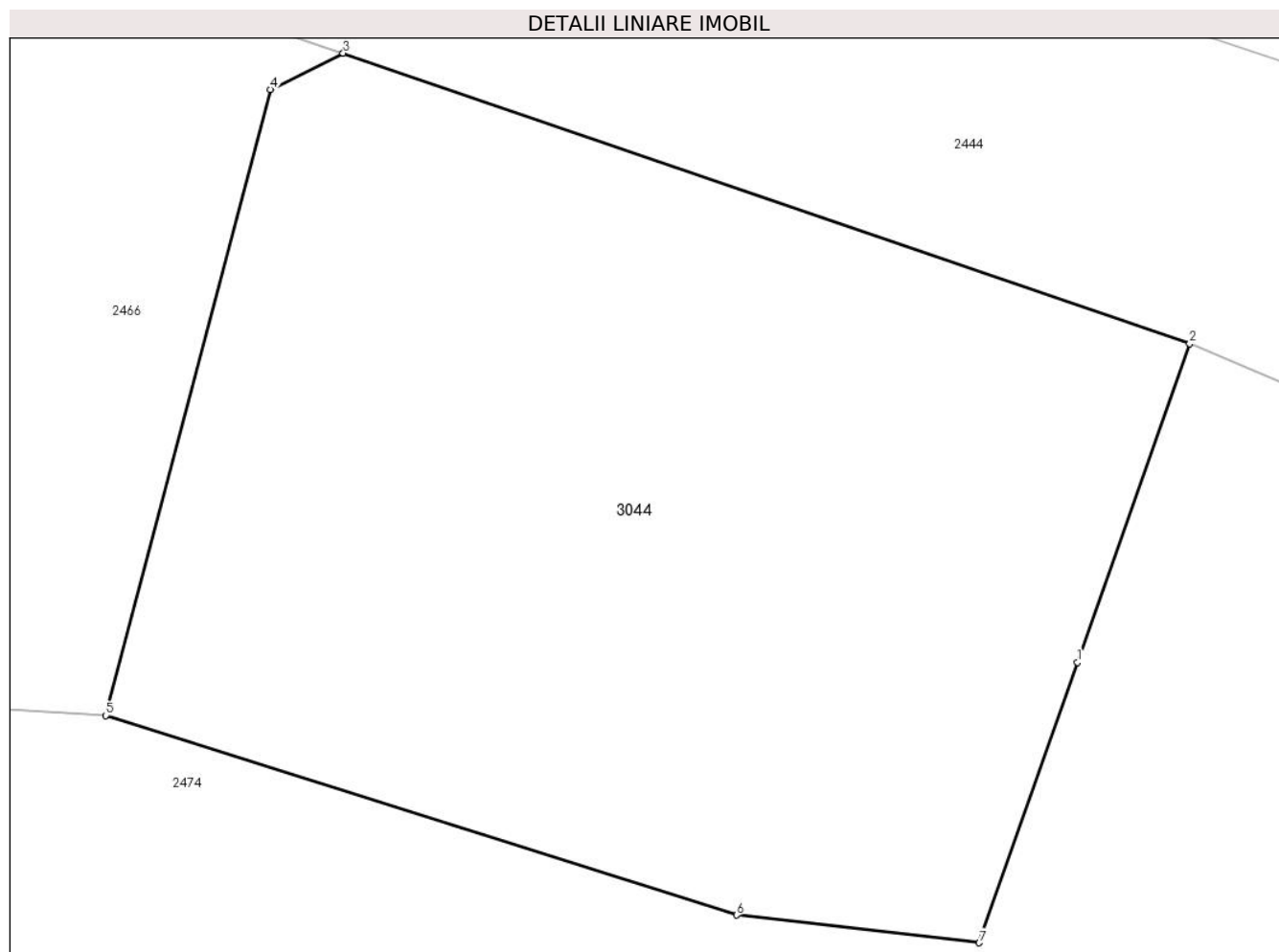
| Inscrieri privind dezmembramintele dreptului de proprietate, drepturi reale de garanție și sarcini | Referințe |
|--|-----------|
| NU SUNT | |

Anexa Nr. 1 La Partea I

Teren

| Nr cadastral | Suprafața (mp)* | Observații / Referințe |
|--------------|-----------------|------------------------|
| 20734 | 384 | |

* Suprafața este determinată în planul de proiecție Stereo 70.



Date referitoare la teren

| Crt | Categorie folosință | Intravilan | Suprafața (mp) | Tarla | Parcelă | Nr. topo | Observații / Referințe |
|-----|---------------------|------------|----------------|-------|---------|----------|------------------------|
| 1 | arabil | DA | 384 | 14 | 816 | - | |

Lungime Segmente

1) Valorile lungimilor segmentelor sunt obținute din proiecție în plan.

| Punct început | X / Y | Punct sfârșit | X / Y | Lungime segment (** (m) |
|---------------|----------------------------|---------------|----------------------------|-------------------------|
| 1 | 597.909,597 395.380,52 | 2 | 597.912,35 395.388,35 | 8.3 |
| 2 | 597.912,35 395.388,35 | 3 | 597.891,541 395.395,484 | 21.998 |
| 3 | 597.891,541 395.395,484 | 4 | 597.889,749 395.394,596 | 2.0 |
| 4 | 597.889,749 395.394,596 | 5 | 597.885,706 395.379,215 | 15.903 |
| 5 | 597.885,706 395.379,215 | 6 | 597.901,214 395.374,315 | 16.263 |

| Punct început | X / Y | Punct sfârșit | X / Y | Lungime segment (** (m) |
|---------------|----------------------------|---------------|----------------------------|-------------------------|
| 6 | 597.901,214 395.374,315 | 7 | 597.907,175 395.373,633 | 6.0 |
| 7 | 597.907,175 395.373,633 | 1 | 597.909,597 395.380,52 | 7.3 |

** Lungimile segmentelor sunt determinate în planul de proiecție Stereo 70 și sunt rotunjite la 1 milimetru.

*** Distanța dintre puncte este formată din segmente cumulate ce sunt mai mici decât valoarea 1 milimetru.

**DATE DESPRE IMOBILUL NR. 3045**

Oficiul de Cadastru și Publicitate Imobiliară PRAHOVA
Biroul de Cadastru și Publicitate Imobiliară Ploiești

A. Partea I. Descrierea imobilului

TEREN Intravilan

Adresa: Loc. Mocesti, Jud. Prahova

| Nr. Crt | Nr cadastral Nr. topografic | Suprafața* (mp) | Observații / Referințe |
|---------|--------------------------------|-----------------|---------------------------------------|
| A1 | | 1.476 | Sector cadastral:31 Teren imprejmuit; |

B. Partea II. Proprietari și acte

| Inscrieri privitoare la dreptul de proprietate și alte drepturi reale | | Referințe |
|---|---|-----------|
| / | | |
| Act Normativ nr. 7, din 13/03/1996 emis de PARLAMENTUL ROMANIEI (ART.13); | | |
| B1 | Inscrierea posesiei, drept de PROPRIETATE, dobandit prin Lege, cota actuala 1/1 1) NEIDENTIFICAT NEIDENTIFICAT | A1 |
| B2 | SE NOTEAZA MENTIUNEA DE PROPRIETAR NEIDENTIFICAT | A1 |

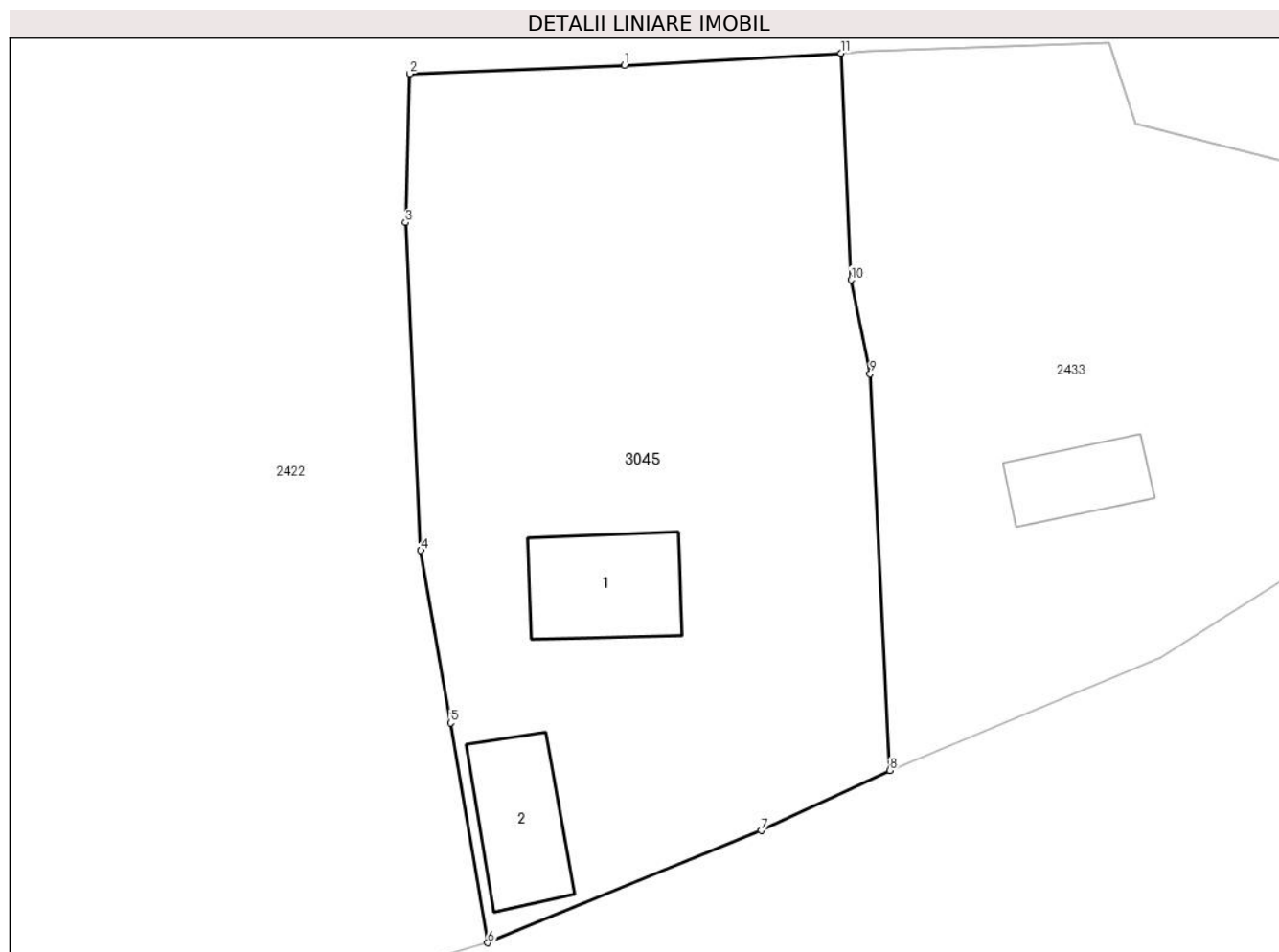
C. Partea III. SARCINI .

| Inscrieri privind dezmembramintele dreptului de proprietate, drepturi reale de garanție și sarcini | Referințe |
|--|-----------|
| NU SUNT | |

Anexa Nr. 1 La Partea I**Teren**

| | | |
|--------------|-----------------|------------------------|
| Nr cadastral | Suprafața (mp)* | Observații / Referințe |
| | 1.476 | |

* Suprafața este determinată în planul de proiecție Stereo 70.

**Date referitoare la teren**

| Crt | Categorie folosință | Intravilan | Suprafața (mp) | Tarla | Parcelă | Nr. topo | Observații / Referințe |
|-----|---------------------|------------|----------------|-------|---------|----------|------------------------|
| 1 | curți constructii | DA | 700 | 11 | - | - | |
| 2 | arabil | DA | 776 | 11 | - | - | |

Date referitoare la construcții

| Crt | Număr | Destinație construcție | Supraf. (mp) | Situație juridică | Observații / Referințe |
|------|-------|-------------------------|--------------|-------------------|--|
| A1.1 | | construcții de locuințe | 65 | Fara acte | Nr. niveluri:1; S. construita la sol:65 mp; LOCUINTA |
| A1.2 | | construcții anexa | 56 | Fara acte | Nr. niveluri:1; S. construita la sol:56 mp; ANEXA |

Lungime Segmente

1) Valorile lungimilor segmentelor sunt obținute din proiecție în plan.

| Punct început | X / Y | Punct sfârșit | X / Y | Lungime segment (** (m) |
|---------------|----------------------------|---------------|----------------------------|-------------------------|
| 1 | 598.415,827 395.479,805 | 2 | 598.401,938 395.479,244 | 13.9 |
| 2 | 598.401,938 395.479,244 | 3 | 598.401,678 395.469,648 | 9.6 |

| Punct început | X / Y | Punct sfârşit | X / Y | Lungime segment (** (m) |
|------------------|----------------------------|------------------|----------------------------|-------------------------------|
| 3 | 598.401,678 395.469,648 | 4 | 598.402,672 395.448,471 | 21.2 |
| 4 | 598.402,672 395.448,471 | 5 | 598.404,597 395.437,336 | 11.3 |
| 5 | 598.404,597 395.437,336 | 6 | 598.406,992 395.423,137 | 14.4 |
| 6 | 598.406,992 395.423,137 | 7 | 598.424,658 395.430,387 | 19.096 |
| 7 | 598.424,658 395.430,387 | 8 | 598.432,982 395.434,264 | 9.182 |
| 8 | 598.432,982 395.434,264 | 9 | 598.431,704 395.459,868 | 25.635 |
| 9 | 598.431,704 395.459,868 | 10 | 598.430,472 395.465,944 | 6.2 |
| 10 | 598.430,472 395.465,944 | 11 | 598.429,813 395.480,579 | 14.65 |
| 11 | 598.429,813 395.480,579 | 1 | 598.415,827 395.479,805 | 14.008 |

** Lungimile segmentelor sunt determinate în planul de proiecție Stereo 70 și sunt rotunjite la 1 milimetru.

*** Distanța dintre puncte este formată din segmente cumulate ce sunt mai mici decât valoarea 1 milimetru.

**DATE DESPRE IMOBILUL NR. 3046**

Oficiul de Cadastru și Publicitate Imobiliară PRAHOVA
Biroul de Cadastru și Publicitate Imobiliară Ploiești

A. Partea I. Descrierea imobilului

TEREN Intravilan

Nr. CF vechi:216
Nr. cadastral vechi:269

Adresa: Loc. Mocesti, Jud. Prahova

| Nr. Crt | Nr cadastral Nr. topografic | Suprafața* (mp) | Observații / Referințe |
|---------|-----------------------------|-----------------|---|
| A1 | 20664 | 1.028 | Sector cadastral:31 Teren neimprejmuit; |

Construcții

| Crt | Nr cadastral Nr. topografic | Adresa | Observații / Referințe |
|------|-----------------------------|----------------------------|--|
| A1.1 | 20664-C1 | Loc. Mocesti, Jud. Prahova | Nr. niveluri:1; S. construita la sol:76 mp; LOCUINTA |

B. Partea II. Proprietari și acte

| Inscrieri privitoare la dreptul de proprietate și alte drepturi reale | | Referințe |
|--|---|-----------|
| 9759 / 11/04/2006 | | |
| Act Notarial nr. 9951, din 17/05/1995 emis de BNP.BOTEZATU ION; | | |
| B1 | Intabulare, drept de PROPRIETATEcumparare ca bun comun, dobandit prin Conventie, cota actuala 1/1 1) ILIE ION 2) ILIE ANA-CRISTINA <i>OBSERVATII: (provenita din conversia CF 216)</i> | A1 |
| / | | |
| Act Administrativ nr. 3477, din 14/05/2024 emis de PRIMARIA COMUNEI IORDACHEANU; | | |
| B2 | Intabulare, drept de PROPRIETATE, dobandit prin Construire, cota actuala 1/1 1) ILIE ION 2) ILIE ANA-CRISTINA | A1.1 |

C. Partea III. SARCINI .

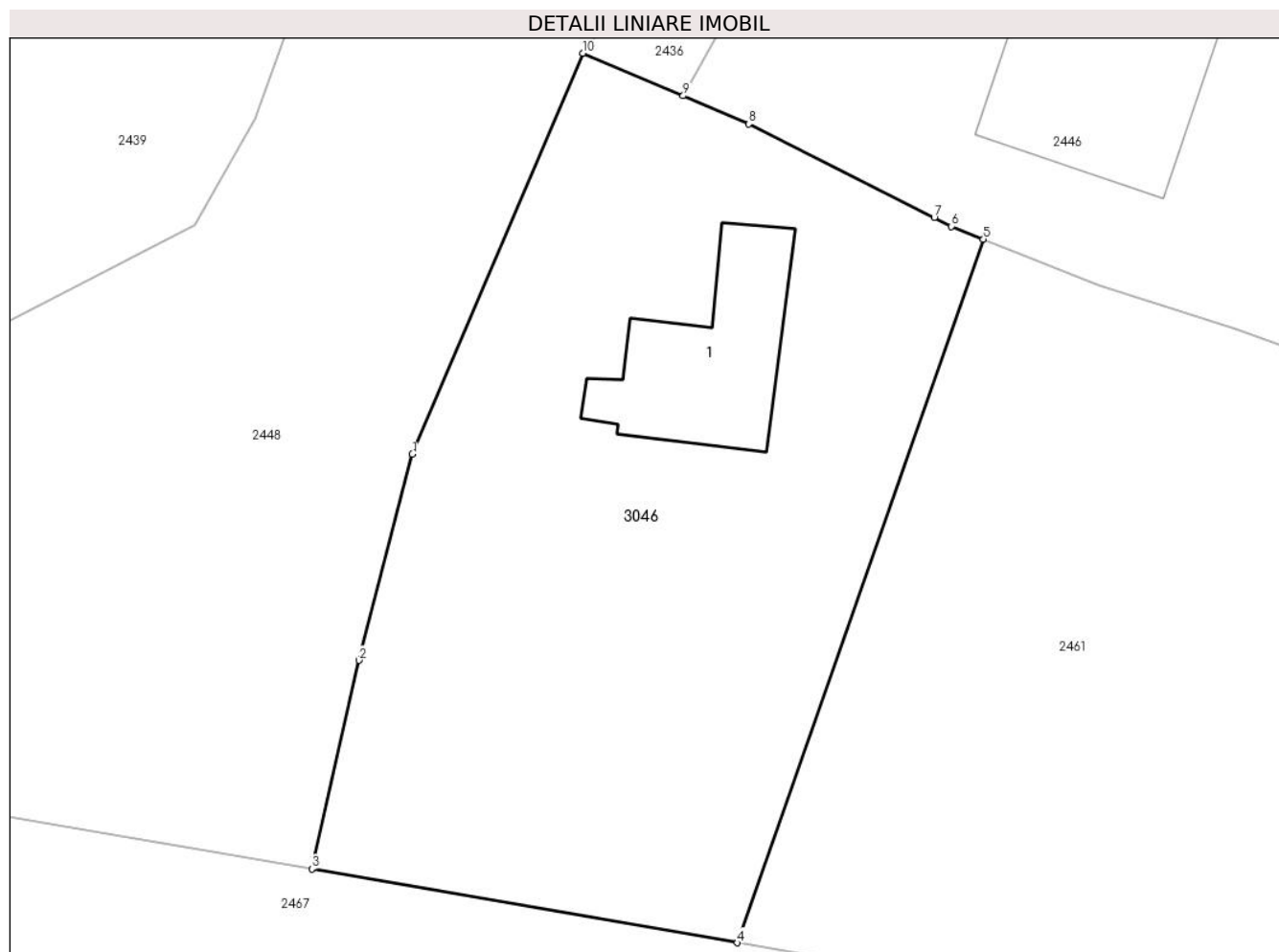
| Inscrieri privind dezmembramintele dreptului de proprietate, drepturi reale de garanție și sarcini | Referințe |
|--|-----------|
| NU SUNT | |

Anexa Nr. 1 La Partea I

Teren

| Nr cadastral | Suprafața (mp)* | Observații / Referințe |
|--------------|-----------------|------------------------|
| 20664 | 1.028 | |

* Suprafața este determinată în planul de proiecție Stereo 70.



Date referitoare la teren

| Crt | Categorie folosință | Intravilan | Suprafața (mp) | Tarla | Parcelă | Nr. topo | Observații / Referințe |
|-----|---------------------|------------|----------------|-------|---------|----------|------------------------|
| 1 | curți constructii | DA | 400 | 13 | 630 | - | |
| 2 | arabil | DA | 628 | 13 | 630 | - | |

Date referitoare la construcții

| Crt | Număr | Destinație construcție | Supraf. (mp) | Situație juridică | Observații / Referințe |
|------|----------|-------------------------|--------------|-------------------|--|
| A1.1 | 20664-C1 | construcții de locuințe | 76 | Cu acte | Nr. niveluri:1; S. construita la sol:76 mp; LOCUINTA |

Lungime Segmente

1) Valorile lungimilor segmentelor sunt obținute din proiecție în plan.

| Punct început | X / Y | Punct sfârșit | X / Y | Lungime segment (** (m) |
|---------------|----------------------------|---------------|----------------------------|-------------------------|
| 1 | 598.126,706 395.416,153 | 2 | 598.123,864 395.405,216 | 11.3 |
| 2 | 598.123,864 395.405,216 | 3 | 598.121,363 395.394,128 | 11.367 |
| 3 | 598.121,363 395.394,128 | 4 | 598.143,972 395.390,21 | 22.946 |

| Punct început | X / Y | Punct sfârșit | X / Y | Lungime segment (** (m) |
|---------------|----------------------------|---------------|----------------------------|-------------------------|
| 4 | 598.143,972 395.390,21 | 5 | 598.157,05 395.427,58 | 39.593 |
| 5 | 598.157,05 395.427,58 | 6 | 598.155,338 395.428,256 | 1.841 |
| 6 | 598.155,338 395.428,256 | 7 | 598.154,434 395.428,714 | 1.013 |
| 7 | 598.154,434 395.428,714 | 8 | 598.144,588 395.433,7 | 11.037 |
| 8 | 598.144,588 395.433,7 | 9 | 598.141,092 395.435,189 | 3.8 |
| 9 | 598.141,092 395.435,189 | 10 | 598.135,774 395.437,453 | 5.78 |
| 10 | 598.135,774 395.437,453 | 1 | 598.126,706 395.416,153 | 23.15 |

** Lungimile segmentelor sunt determinate în planul de proiecție Stereo 70 și sunt rotunjite la 1 milimetru.

*** Distanța dintre puncte este formată din segmente cumulate ce sunt mai mici decât valoarea 1 milimetru.

**DATE DESPRE IMOBILUL NR. 3047**

Oficiul de Cadastru și Publicitate Imobiliară PRAHOVA
Biroul de Cadastru și Publicitate Imobiliară Ploiești

A. Partea I. Descrierea imobilului

TEREN Intravilan

Adresa: Loc. Mocesti, Jud. Prahova

| Nr. Crt | Nr cadastral Nr. topografic | Suprafața* (mp) | Observații / Referințe |
|---------|--------------------------------|-----------------|---------------------------------------|
| A1 | | 2.675 | Sector cadastral:31 Teren imprejmuit; |

B. Partea II. Proprietari și acte

| Inscrieri privitoare la dreptul de proprietate și alte drepturi reale | | Referințe |
|---|---|-----------|
| / | | |
| Act Normativ nr. 7, din 13/03/1996 emis de PARLAMENTUL ROMANIEI (ART.13); | | |
| B1 | Inscrierea posesiei, drept de PROPRIETATE, dobandit prin Lege, cota actuala 1/1 1) NEIDENTIFICAT NEIDENTIFICAT | A1 |
| B2 | SE NOTEAZA MENTIUNEA DE PROPRIETAR NEIDENTIFICAT | A1 |

C. Partea III. SARCINI .

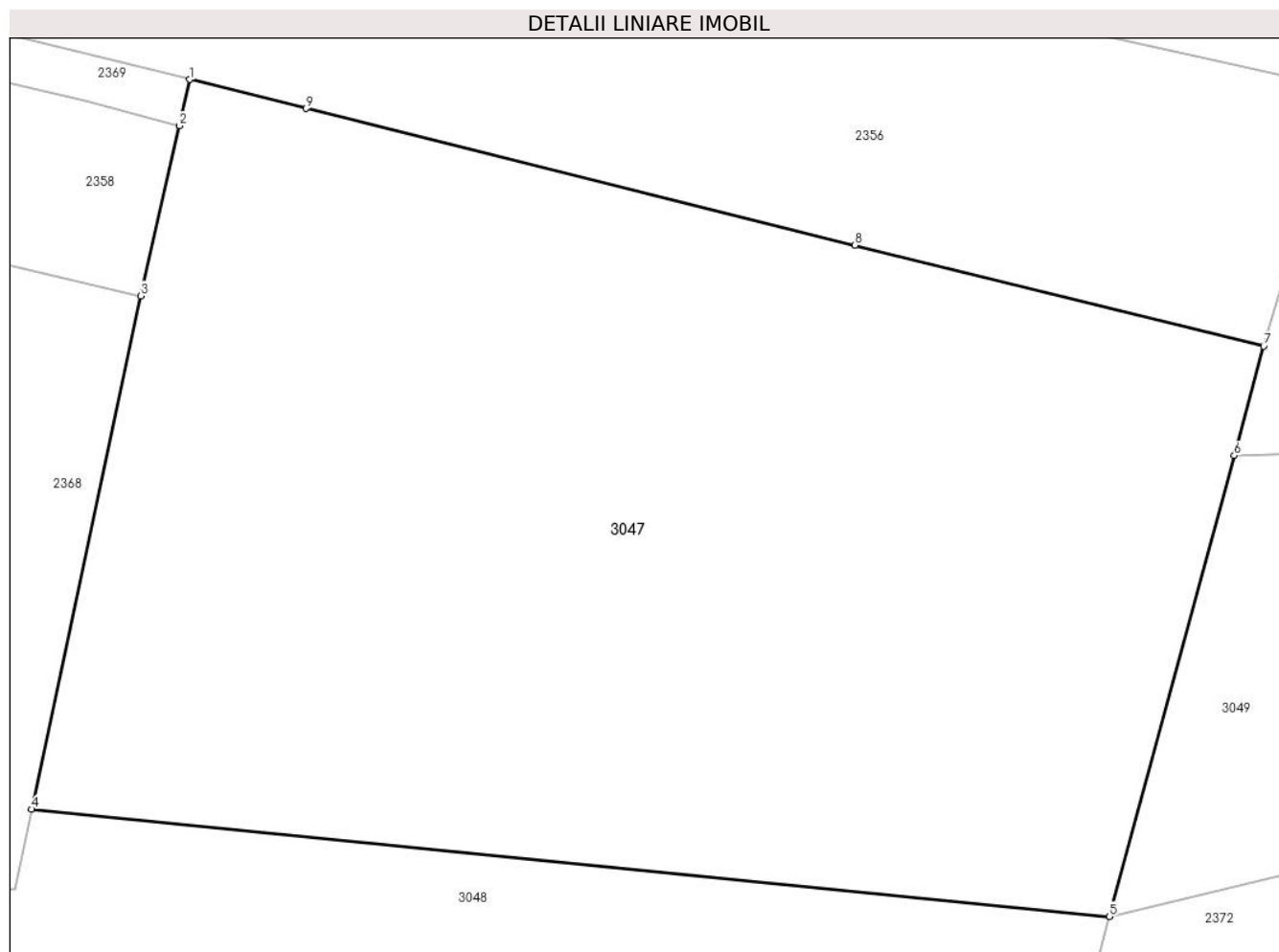
| Inscrieri privind dezmembramintele dreptului de proprietate, drepturi reale de garanție și sarcini | Referințe |
|--|-----------|
| NU SUNT | |

Anexa Nr. 1 La Partea I

Teren

| | | |
|--------------|-----------------|------------------------|
| Nr cadastral | Suprafața (mp)* | Observații / Referințe |
| | 2.675 | |

* Suprafața este determinată în planul de proiecție Stereo 70.



Date referitoare la teren

| Crt | Categorie folosință | Intra vilan | Suprafața (mp) | Tarla | Parcelă | Nr. topo | Observații / Referințe |
|-----|---------------------|-------------|----------------|-------|---------|----------|------------------------|
| 1 | faneata | DA | 2.675 | - | - | - | |

Lungime Segmente

1) Valorile lungimilor segmentelor sunt obținute din proiecție în plan.

| Punct început | X / Y | Punct sfârșit | X / Y | Lungime segment (** (m) |
|---------------|----------------------------|---------------|----------------------------|-------------------------|
| 1 | 598.277,754 395.696,078 | 2 | 598.277,131 395.693,271 | 2.875 |
| 2 | 598.277,131 395.693,271 | 3 | 598.274,796 395.682,971 | 10.561 |
| 3 | 598.274,796 395.682,971 | 4 | 598.268,172 395.651,891 | 31.778 |
| 4 | 598.268,172 395.651,891 | 5 | 598.333,483 395.645,395 | 65.633 |
| 5 | 598.333,483 395.645,395 | 6 | 598.341,047 395.673,309 | 28.921 |

| Punct început | X / Y | Punct sfârşit | X / Y | Lungime segment (** (m) |
|---------------|----------------------------|---------------|----------------------------|-------------------------|
| 6 | 598.341,047 395.673,309 | 7 | 598.342,841 395.679,931 | 6.861 |
| 7 | 598.342,841 395.679,931 | 8 | 598.318,06 395.686,04 | 25.523 |
| 8 | 598.318,06 395.686,04 | 9 | 598.284,801 395.694,326 | 34.276 |
| 9 | 598.284,801 395.694,326 | 1 | 598.277,754 395.696,078 | 7.262 |

** Lungimile segmentelor sunt determinate în planul de proiecție Stereo 70 și sunt rotunjite la 1 milimetru.

*** Distanța dintre puncte este formată din segmente cumulate ce sunt mai mici decât valoarea 1 milimetru.

**DATE DESPRE IMOBILUL NR. 3048**

Oficiul de Cadastru și Publicitate Imobiliară PRAHOVA
Biroul de Cadastru și Publicitate Imobiliară Ploiești

A. Partea I. Descrierea imobilului

TEREN Intravilan

Adresa: Loc. Mocesti, Jud. Prahova

| Nr. Crt | Nr cadastral Nr. topografic | Suprafața* (mp) | Observații / Referințe |
|---------|--------------------------------|-----------------|---------------------------------------|
| A1 | | 3.202 | Sector cadastral:31 Teren imprejmuit; |

B. Partea II. Proprietari și acte

| Inscrieri privitoare la dreptul de proprietate și alte drepturi reale | | Referințe |
|---|---|-----------|
| / | | |
| Act Normativ nr. 7, din 13/03/1996 emis de PARLAMENTUL ROMANIEI (ART.13); | | |
| B1 | Inscrierea posesiei, drept de PROPRIETATE, dobandit prin Lege, cota actuala 1/1 1) NEIDENTIFICAT NEIDENTIFICAT | A1 |
| B2 | SE NOTEAZA MENTIUNEA DE PROPRIETAR NEIDENTIFICAT | A1 |

C. Partea III. SARCINI .

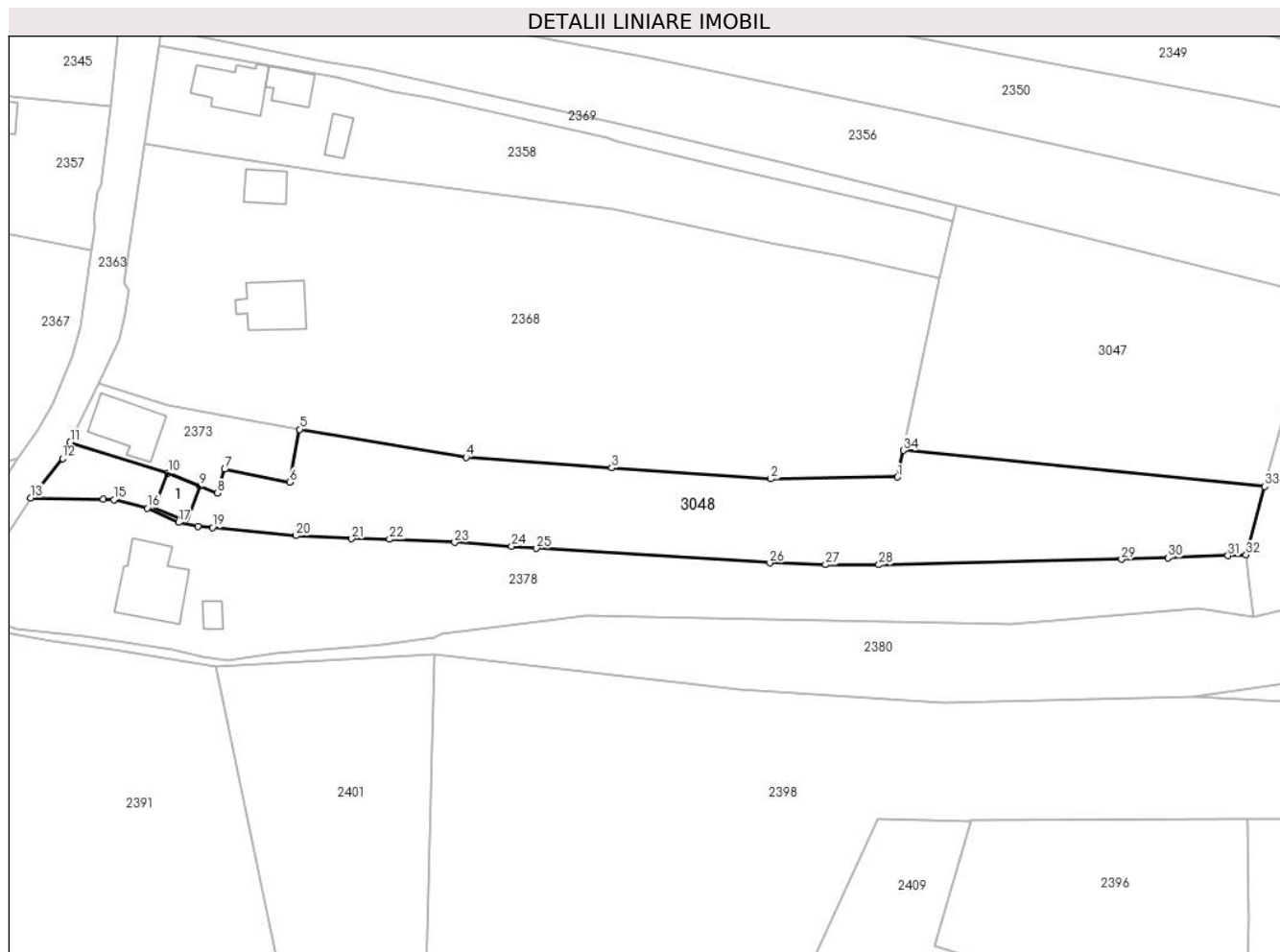
| Inscrieri privind dezmembramintele dreptului de proprietate, drepturi reale de garanție și sarcini | Referințe |
|--|-----------|
| NU SUNT | |

Anexa Nr. 1 La Partea I

Teren

| Nr cadastral | Suprafața (mp)* | Observații / Referințe |
|--------------|-----------------|------------------------|
| | 3.202 | |

* Suprafața este determinată în planul de proiecție Stereo 70.



Date referitoare la teren

| Crt | Categorie folosință | Intravilan | Suprafața (mp) | Tarla | Parcelă | Nr. topo | Observații / Referințe |
|-----|---------------------|------------|----------------|-------|---------|----------|------------------------|
| 1 | curți construcții | DA | 300 | - | - | - | |
| 2 | arabil | DA | 2.902 | - | - | - | |

Date referitoare la construcții

| Crt | Număr | Destinație construcție | Supraf. (mp) | Situație juridică | Observații / Referințe |
|------|-------|------------------------|--------------|-------------------|---|
| A1.1 | | construcții anexa | 42 | Fara acte | Nr. niveluri:1; S. construita la sol:42 mp; ANEXA |

Lungime Segmente

1) Valorile lungimilor segmentelor sunt obținute din proiecție în plan.

| Punct început | X / Y | Punct sfârșit | X / Y | Lungime segment (** (m)) |
|---------------|----------------------------|---------------|----------------------------|--------------------------|
| 1 | 598.267,146 395.647,078 | 2 | 598.244,249 395.646,749 | 22.899 |
| 3 | 598.215,517 395.648,732 | 4 | 598.189,187 395.650,65 | 26.4 |
| 5 | 598.159,146 395.655,688 | 6 | 598.157,319 395.646,185 | 9.677 |

| Punct început | X / Y | Punct sfârșit | X / Y | Lungime segment (** (m)) |
|---------------|----------------------------|---------------|----------------------------|--------------------------|
| 2 | 598.244,249 395.646,749 | 3 | 598.215,517 395.648,732 | 28.8 |
| 4 | 598.189,187 395.650,65 | 5 | 598.159,146 395.655,688 | 30.461 |
| 6 | 598.157,319 395.646,185 | 7 | 598.145,617 395.648,499 | 11.928 |

| Punct început | X / Y | Punct sfârșit | X / Y | Lungime segment (** (m) |
|---------------|----------------------------|---------------|----------------------------|-------------------------|
| 7 | 598.145,617 395.648,499 | 8 | 598.144,274 395.644,187 | 4.516 |
| 9 | 598.141,109 395.645,434 | 10 | 598.135,37 395.647,805 | 6.21 |
| 11 | 598.117,674 395.653,385 | 12 | 598.116,281 395.650,446 | 3.252 |
| 13 | 598.110,544 395.643,344 | 14 | 598.123,666 395.643,125 | 13.124 |
| 15 | 598.125,575 395.643,009 | 16 | 598.131,629 395.641,479 | 6.244 |
| 17 | 598.137,291 395.638,918 | 18 | 598.140,721 395.638,188 | 3.507 |
| 19 | 598.143,412 395.637,965 | 20 | 598.158,447 395.636,5 | 15.106 |
| 21 | 598.168,534 395.635,939 | 22 | 598.175,354 395.635,862 | 6.82 |
| 23 | 598.187,144 395.635,285 | 24 | 598.197,423 395.634,571 | 10.304 |
| 25 | 598.201,915 395.634,203 | 26 | 598.244,086 395.631,593 | 42.252 |
| 27 | 598.254,142 395.631,262 | 28 | 598.263,773 395.631,251 | 9.631 |
| 29 | 598.307,609 395.632,238 | 30 | 598.315,983 395.632,495 | 8.378 |
| 31 | 598.326,862 395.632,907 | 32 | 598.330,139 395.633,055 | 3.28 |
| 33 | 598.333,483 395.645,395 | 34 | 598.268,172 395.651,891 | 65.633 |

| Punct început | X / Y | Punct sfârșit | X / Y | Lungime segment (** (m) |
|---------------|----------------------------|---------------|----------------------------|-------------------------|
| 8 | 598.144,274 395.644,187 | 9 | 598.141,109 395.645,434 | 3.402 |
| 10 | 598.135,37 395.647,805 | 11 | 598.117,674 395.653,385 | 18.554 |
| 12 | 598.116,281 395.650,446 | 13 | 598.110,544 395.643,344 | 9.13 |
| 14 | 598.123,666 395.643,125 | 15 | 598.125,575 395.643,009 | 1.913 |
| 16 | 598.131,629 395.641,479 | 17 | 598.137,291 395.638,918 | 6.214 |
| 18 | 598.140,721 395.638,188 | 19 | 598.143,412 395.637,965 | 2.7 |
| 20 | 598.158,447 395.636,5 | 21 | 598.168,534 395.635,939 | 10.103 |
| 22 | 598.175,354 395.635,862 | 23 | 598.187,144 395.635,285 | 11.804 |
| 24 | 598.197,423 395.634,571 | 25 | 598.201,915 395.634,203 | 4.507 |
| 26 | 598.244,086 395.631,593 | 27 | 598.254,142 395.631,262 | 10.061 |
| 28 | 598.263,773 395.631,251 | 29 | 598.307,609 395.632,238 | 43.847 |
| 30 | 598.315,983 395.632,495 | 31 | 598.326,862 395.632,907 | 10.887 |
| 32 | 598.330,139 395.633,055 | 33 | 598.333,483 395.645,395 | 12.785 |
| 34 | 598.268,172 395.651,891 | 1 | 598.267,146 395.647,078 | 4.922 |

** Lungimile segmentelor sunt determinate în planul de proiecție Stereo 70 și sunt rotunjite la 1 milimetru.

*** Distanța dintre puncte este formată din segmente cumulate ce sunt mai mici decât valoarea 1 milimetru.

**DATE DESPRE IMOBILUL NR. 3049**

Oficiul de Cadastru și Publicitate Imobiliară PRAHOVA
Biroul de Cadastru și Publicitate Imobiliară Ploiești

A. Partea I. Descrierea imobilului

TEREN Intravilan

Adresa: Loc. Mocesti, Jud. Prahova

| Nr. Crt | Nr cadastral Nr. topografic | Suprafața* (mp) | Observații / Referințe |
|---------|-----------------------------|-----------------|---|
| A1 | | 1.600 | Sector cadastral:31 Teren neimprejmuit; |

B. Partea II. Proprietari și acte

| Inscrieri privitoare la dreptul de proprietate și alte drepturi reale | | Referințe |
|--|---|-----------|
| / | | |
| Act Notarial nr. 805, din 27/04/2022 emis de NP BOTEZATU IOANA ELEONORA; | | |
| B1 | Intabulare, drept de PROPRIETATE, dobandit prin Conventie, cota actuala 1/1 1) RADUTA GABRIELA CATI 2) RUXANDA DANIELA ILIANA | A1 |

C. Partea III. SARCINI .

| Inscrieri privind dezmembramintele dreptului de proprietate, drepturi reale de garanție și sarcini | Referințe |
|--|-----------|
| NU SUNT | |

Anexa Nr. 1 La Partea I

Teren

| | | |
|--------------|-----------------|------------------------|
| Nr cadastral | Suprafața (mp)* | Observații / Referințe |
| | 1.600 | |

* Suprafața este determinată în planul de proiecție Stereo 70.



Date referitoare la teren

| Crt | Categorie folosință | Intravilan | Suprafața (mp) | Tarla | Parcelă | Nr. topo | Observații / Referințe |
|-----|---------------------|------------|----------------|-------|---------|----------|------------------------|
| 1 | curți constructii | DA | 680 | 10 | 513 | - | |
| 2 | arabil | DA | 920 | 10 | 512 | - | |

Lungime Segmente

1) Valorile lungimilor segmentelor sunt obținute din proiecție în plan.

| Punct început | X / Y | Punct sfârșit | X / Y | Lungime segment (** (m) |
|---------------|----------------------------|---------------|----------------------------|-------------------------|
| 1 | 598.341,047 395.673,309 | 2 | 598.333,483 395.645,395 | 28.921 |
| 2 | 598.333,483 395.645,395 | 3 | 598.349,511 395.649,242 | 16.484 |
| 3 | 598.349,511 395.649,242 | 4 | 598.378,54 395.659,489 | 30.784 |
| 4 | 598.378,54 395.659,489 | 5 | 598.392,696 395.664,946 | 15.171 |

| Punct început | X / Y | Punct sfârşit | X / Y | Lungime segment (** (m) |
|---------------|----------------------------|---------------|----------------------------|-------------------------|
| 5 | 598.392,696 395.664,946 | 6 | 598.400,801 395.666,681 | 8.289 |
| 6 | 598.400,801 395.666,681 | 7 | 598.407,961 395.667,253 | 7.183 |
| 7 | 598.407,961 395.667,253 | 8 | 598.419,73 395.665,499 | 11.899 |
| 8 | 598.419,73 395.665,499 | 9 | 598.447,022 395.658,247 | 28.24 |
| 9 | 598.447,022 395.658,247 | 10 | 598.445,904 395.659,883 | 1.982 |
| 10 | 598.445,904 395.659,883 | 11 | 598.435,26 395.670,218 | 14.836 |
| 11 | 598.435,26 395.670,218 | 12 | 598.430,88 395.677,798 | 8.754 |
| 12 | 598.430,88 395.677,798 | 13 | 598.403,341 395.675,97 | 27.6 |
| 13 | 598.403,341 395.675,97 | 14 | 598.387,147 395.675,531 | 16.2 |
| 14 | 598.387,147 395.675,531 | 15 | 598.357,096 395.673,81 | 30.1 |
| 15 | 598.357,096 395.673,81 | 1 | 598.341,047 395.673,309 | 16.057 |

** Lungimile segmentelor sunt determinate în planul de proiecție Stereo 70 și sunt rotunjite la 1 milimetru.

*** Distanța dintre puncte este formată din segmente cumulate ce sunt mai mici decât valoarea 1 milimetru.

**DATE DESPRE IMOBILUL NR. 3050**

Oficiul de Cadastru și Publicitate Imobiliară PRAHOVA
Biroul de Cadastru și Publicitate Imobiliară Ploiești

A. Partea I. Descrierea imobilului

TEREN Intravilan

Adresa: Loc. Mocesti, Jud. Prahova

| Nr. Crt | Nr cadastral Nr. topografic | Suprafața* (mp) | Observații / Referințe |
|---------|-----------------------------|-----------------|---------------------------------------|
| A1 | | 1.494 | Sector cadastral:31 Teren imprejmuit; |

B. Partea II. Proprietari și acte

| Inscrieri privitoare la dreptul de proprietate și alte drepturi reale | | Referințe |
|--|---|-----------|
| / | | |
| Act Notarial nr. 805, din 27/04/2022 emis de NP BOTEZATU IOANA ELEONORA; | | |
| B1 | Intabulare, drept de PROPRIETATE, dobandit prin Conventie, cota actuala 1/1 1) POIANA VICTOR ALEXANDRU | A1 |

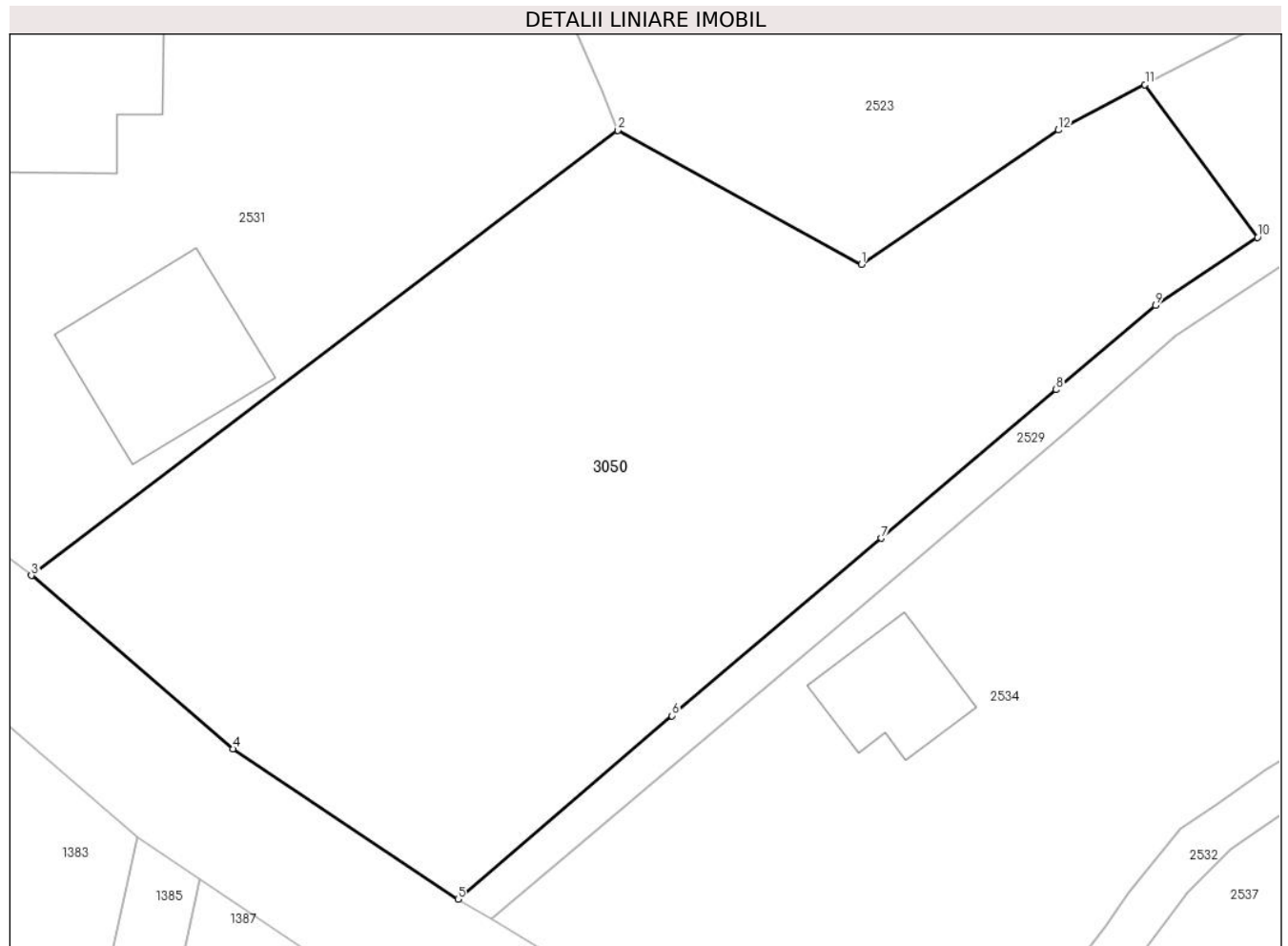
C. Partea III. SARCINI .

| Inscrieri privind dezmembramintele dreptului de proprietate, drepturi reale de garanție și sarcini | Referințe |
|--|-----------|
| NU SUNT | |

Teren

| | | |
|--------------|-----------------|------------------------|
| Nr cadastral | Suprafața (mp)* | Observații / Referințe |
| | 1.494 | |

* Suprafața este determinată în planul de proiecție Stereo 70.



Date referitoare la teren

| Crt | Categorie folosință | Intravilan | Suprafața (mp) | Tarla | Parcelă | Nr. topo | Observații / Referințe |
|-----|---------------------|------------|----------------|-------|---------|----------|------------------------|
| 1 | arabil | DA | 1.494 | 13 | 686 | - | |

Lungime Segmente

1) Valorile lungimilor segmentelor sunt obținute din proiecție în plan.

| Punct început | X / Y | Punct sfârșit | X / Y | Lungime segment (** (m) |
|---------------|----------------------------|---------------|----------------------------|-------------------------|
| 1 | 598.062,133 395.138,729 | 2 | 598.048,0 395.146,488 | 16.123 |
| 2 | 598.048,0 395.146,488 | 3 | 598.014,011 395.120,711 | 42.658 |
| 3 | 598.014,011 395.120,711 | 4 | 598.025,686 395.110,668 | 15.401 |
| 4 | 598.025,686 395.110,668 | 5 | 598.038,735 395.101,957 | 15.689 |
| 5 | 598.038,735 395.101,957 | 6 | 598.051,143 395.112,588 | 16.339 |

| Punct început | X / Y | Punct sfârșit | X / Y | Lungime segment (** (m) |
|---------------|----------------------------|---------------|----------------------------|-------------------------|
| 6 | 598.051,143 395.112,588 | 7 | 598.063,269 395.122,873 | 15.9 |
| 7 | 598.063,269 395.122,873 | 8 | 598.073,42 395.131,466 | 13.3 |
| 8 | 598.073,42 395.131,466 | 9 | 598.079,174 395.136,338 | 7.539 |
| 9 | 598.079,174 395.136,338 | 10 | 598.085,095 395.140,291 | 7.12 |
| 10 | 598.085,095 395.140,291 | 11 | 598.078,569 395.149,127 | 10.986 |
| 11 | 598.078,569 395.149,127 | 12 | 598.073,547 395.146,502 | 5.666 |
| 12 | 598.073,547 395.146,502 | 1 | 598.062,133 395.138,729 | 13.809 |

** Lungimile segmentelor sunt determinate în planul de proiecție Stereo 70 și sunt rotunjite la 1 milimetru.

*** Distanța dintre puncte este formată din segmente cumulate ce sunt mai mici decât valoarea 1 milimetru.

**DATE DESPRE IMOBILUL NR. 3051**

Oficiul de Cadastru și Publicitate Imobiliară PRAHOVA
Biroul de Cadastru și Publicitate Imobiliară Ploiești

A. Partea I. Descrierea imobilului

TEREN Intravilan

Adresa: Loc. Mocesti, Jud. Prahova

| Nr. Crt | Nr cadastral Nr. topografic | Suprafața* (mp) | Observații / Referințe |
|---------|-----------------------------|-----------------|---|
| A1 | | 457 | Sector cadastral:31 Teren neimpregmuit; |

B. Partea II. Proprietari și acte

| Inscrieri privitoare la dreptul de proprietate și alte drepturi reale | | Referințe |
|---|---|-----------|
| / | | |
| Act Normativ nr. 7, din 13/03/1996 emis de PARLAMENTUL ROMANIEI (ART.13); | | |
| B1 | Inscrierea posesiei, drept de PROPRIETATE, dobandit prin Lege, cota actuala 1/1 1) NEIDENTIFICAT NEIDENTIFICAT | A1 |
| B2 | SE NOTEAZA MENTIUNEA DE PROPRIETAR NEIDENTIFICAT | A1 |

C. Partea III. SARCINI .

| Inscrieri privind dezmembramintele dreptului de proprietate, drepturi reale de garanție și sarcini | Referințe |
|--|-----------|
| NU SUNT | |

Anexa Nr. 1 La Partea I**Teren**

| | | |
|--------------|-----------------|------------------------|
| Nr cadastral | Suprafața (mp)* | Observații / Referințe |
| | 457 | |

* Suprafața este determinată în planul de proiecție Stereo 70.

**Date referitoare la teren**

| Crt | Categorie folosință | Intramilan | Suprafața (mp) | Tarla | Parcelă | Nr. topo | Observații / Referințe |
|-----|---------------------|------------|----------------|-------|---------|----------|------------------------|
| 1 | drum | DA | 457 | - | - | - | |

Lungime Segmente

1) Valorile lungimilor segmentelor sunt obținute din proiecție în plan.

| Punct început | X / Y | Punct sfârșit | X / Y | Lungime segment (** (m) |
|---------------|----------------------------|---------------|----------------------------|-------------------------|
| 1 | 598.315,65 395.462,43 | 2 | 598.310,796 395.454,992 | 8.882 |
| 2 | 598.310,796 395.454,992 | 3 | 598.306,11 395.445,934 | 10.198 |
| 3 | 598.306,11 395.445,934 | 4 | 598.295,543 395.417,953 | 29.91 |
| 4 | 598.295,543 395.417,953 | 5 | 598.301,67 395.415,35 | 6.657 |
| 5 | 598.301,67 395.415,35 | 6 | 598.306,74 395.430,52 | 15.995 |

| Punct început | X / Y | Punct sfârşit | X / Y | Lungime segment (** (m) |
|---------------|----------------------------|---------------|----------------------------|-------------------------|
| 6 | 598.306,74 395.430,52 | 7 | 598.311,427 395.441,172 | 11.638 |
| 7 | 598.311,427 395.441,172 | 8 | 598.318,783 395.455,198 | 15.838 |
| 8 | 598.318,783 395.455,198 | 9 | 598.319,256 395.462,282 | 7.1 |
| 9 | 598.319,256 395.462,282 | 10 | 598.319,84 395.466,981 | 4.735 |
| 10 | 598.319,84 395.466,981 | 11 | 598.323,806 395.484,496 | 17.958 |
| 11 | 598.323,806 395.484,496 | 12 | 598.328,591 395.508,219 | 24.201 |
| 12 | 598.328,591 395.508,219 | 13 | 598.326,046 395.508,72 | 2.594 |
| 13 | 598.326,046 395.508,72 | 1 | 598.315,65 395.462,43 | 47.443 |

** Lungimile segmentelor sunt determinate în planul de proiecție Stereo 70 și sunt rotunjite la 1 milimetru.

*** Distanța dintre puncte este formată din segmente cumulate ce sunt mai mici decât valoarea 1 milimetru.

**DATE DESPRE IMOBILUL NR. 3052**

Oficiul de Cadastru și Publicitate Imobiliară PRAHOVA
Biroul de Cadastru și Publicitate Imobiliară Ploiești

A. Partea I. Descrierea imobilului

TEREN Intravilan

Adresa: Loc. Mocesti, Jud. Prahova

| Nr. Crt | Nr cadastral Nr. topografic | Suprafața* (mp) | Observații / Referințe |
|---------|--------------------------------|-----------------|---------------------------------------|
| A1 | | 1.094 | Sector cadastral:31 Teren imprejmuit; |

B. Partea II. Proprietari și acte

| Inscrieri privitoare la dreptul de proprietate și alte drepturi reale | | Referințe |
|---|---|-----------|
| / | | |
| Act Normativ nr. 7, din 13/03/1996 emis de PARLAMENTUL ROMANIEI (ART.13); | | |
| B1 | Inscrierea posesiei, drept de PROPRIETATE, dobandit prin Lege, cota actuala 1/1 1) NEIDENTIFICAT NEIDENTIFICAT | A1 |
| B2 | SE NOTEAZA MENTIUNEA DE PROPRIETAR NEIDENTIFICAT | A1 |

C. Partea III. SARCINI .

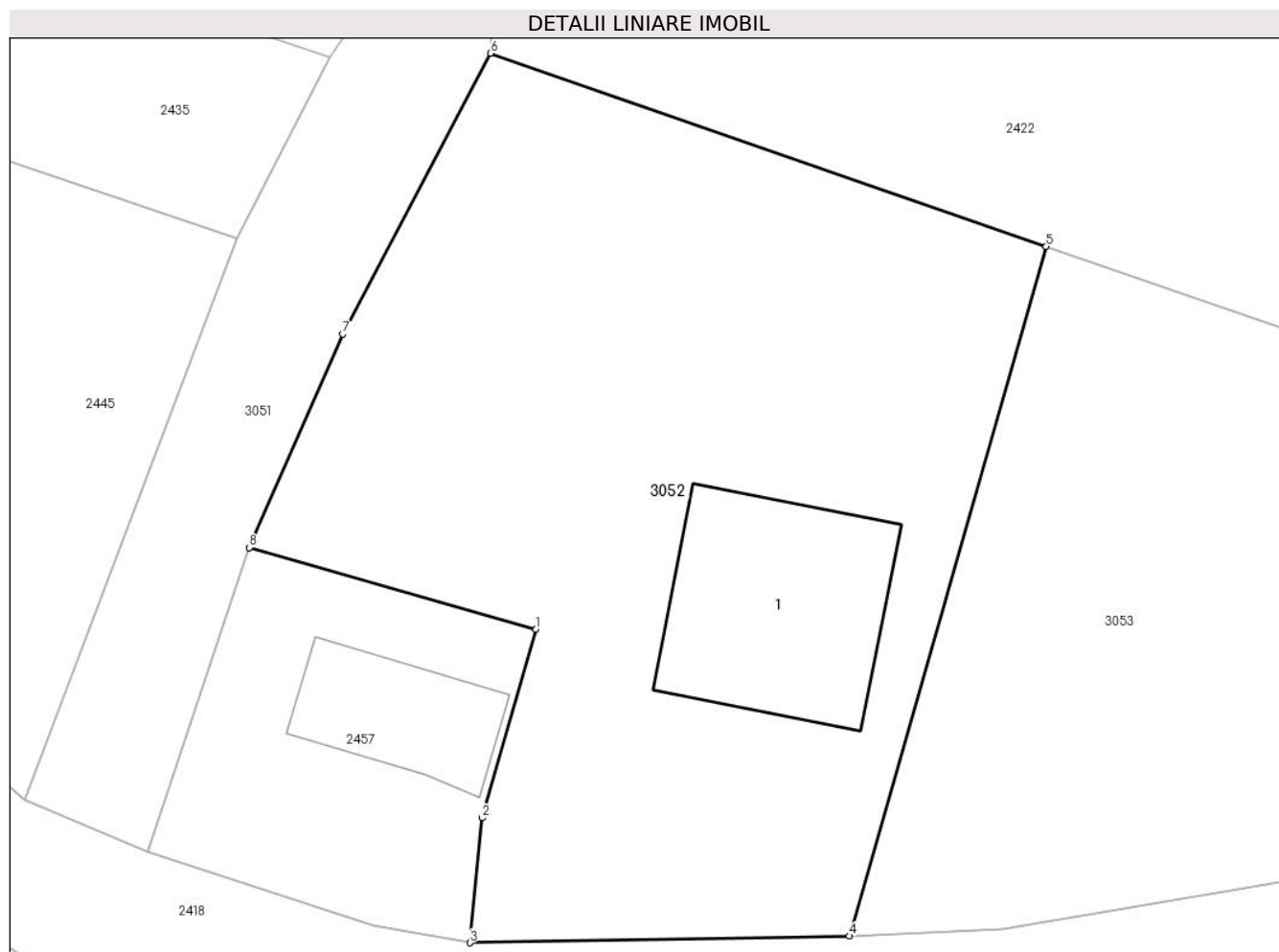
| Inscrieri privind dezmembramintele dreptului de proprietate, drepturi reale de garanție și sarcini | Referințe |
|--|-----------|
| NU SUNT | |

Anexa Nr. 1 La Partea I

Teren

| Nr cadastral | Suprafața (mp)* | Observații / Referințe |
|--------------|-----------------|------------------------|
| | 1.094 | |

* Suprafața este determinată în planul de proiecție Stereo 70.



Date referitoare la teren

| Crt | Categorie folosință | Intravilan | Suprafața (mp) | Tarla | Parcelă | Nr. topo | Observații / Referințe |
|-----|---------------------|------------|----------------|-------|---------|----------|------------------------|
| 1 | curți constructii | DA | 1.094 | - | - | - | |

Date referitoare la construcții

| Crt | Număr | Destinație construcție | Supraf. (mp) | Situație juridică | Observații / Referințe |
|------|-------|-------------------------|--------------|-------------------|---|
| A1.1 | | construcții de locuințe | 111 | Fara acte | Nr. niveluri:1; S. construita la sol:111 mp; LOCUINTA |

Lungime Segmente

1) Valorile lungimilor segmentelor sunt obținute din proiecție în plan.

| Punct început | X / Y | Punct sfârșit | X / Y | Lungime segment (** (m) |
|---------------|----------------------------|---------------|----------------------------|-------------------------|
| 1 | 598.321,07 395.426,44 | 2 | 598.318,38 395.417,02 | 9.797 |
| 2 | 598.318,38 395.417,02 | 3 | 598.317,76 395.410,79 | 6.261 |
| 3 | 598.317,76 395.410,79 | 4 | 598.336,713 395.411,126 | 18.956 |
| 4 | 598.336,713 395.411,126 | 5 | 598.346,552 395.445,544 | 35.797 |

| Punct început | X / Y | Punct sfârşit | X / Y | Lungime segment (** (m) |
|---------------|----------------------------|---------------|----------------------------|-------------------------|
| 5 | 598.346,552 395.445,544 | 6 | 598.318,783 395.455,198 | 29.399 |
| 6 | 598.318,783 395.455,198 | 7 | 598.311,427 395.441,172 | 15.838 |
| 7 | 598.311,427 395.441,172 | 8 | 598.306,74 395.430,52 | 11.638 |
| 8 | 598.306,74 395.430,52 | 1 | 598.321,07 395.426,44 | 14.9 |

** Lungimile segmentelor sunt determinate în planul de proiecţie Stereo 70 şi sunt rotunjite la 1 milimetru.

*** Distanţa dintre puncte este formată din segmente cumulate ce sunt mai mici decât valoarea 1 milimetru.

**DATE DESPRE IMOBILUL NR. 3053**

Oficiul de Cadastru și Publicitate Imobiliară PRAHOVA
Biroul de Cadastru și Publicitate Imobiliară Ploiești

A. Partea I. Descrierea imobilului

TEREN Intravilan

Adresa: Loc. Mocesti, Jud. Prahova

| Nr. Crt | Nr cadastral Nr. topografic | Suprafața* (mp) | Observații / Referințe |
|---------|--------------------------------|-----------------|---------------------------------------|
| A1 | | 671 | Sector cadastral:31 Teren imprejmuit; |

B. Partea II. Proprietari și acte

| Inscrieri privitoare la dreptul de proprietate și alte drepturi reale | | Referințe |
|---|---|-----------|
| / | | |
| Act Normativ nr. 7, din 13/03/1996 emis de PARLAMENTUL ROMANIEI (ART.13); | | |
| B1 | Inscrierea posesiei, drept de PROPRIETATE, dobandit prin Lege, cota actuala 1/1 1) NEIDENTIFICAT NEIDENTIFICAT | A1 |
| B2 | SE NOTEAZA MENTIUNEA DE PROPRIETAR NEIDENTIFICAT | A1 |

C. Partea III. SARCINI .

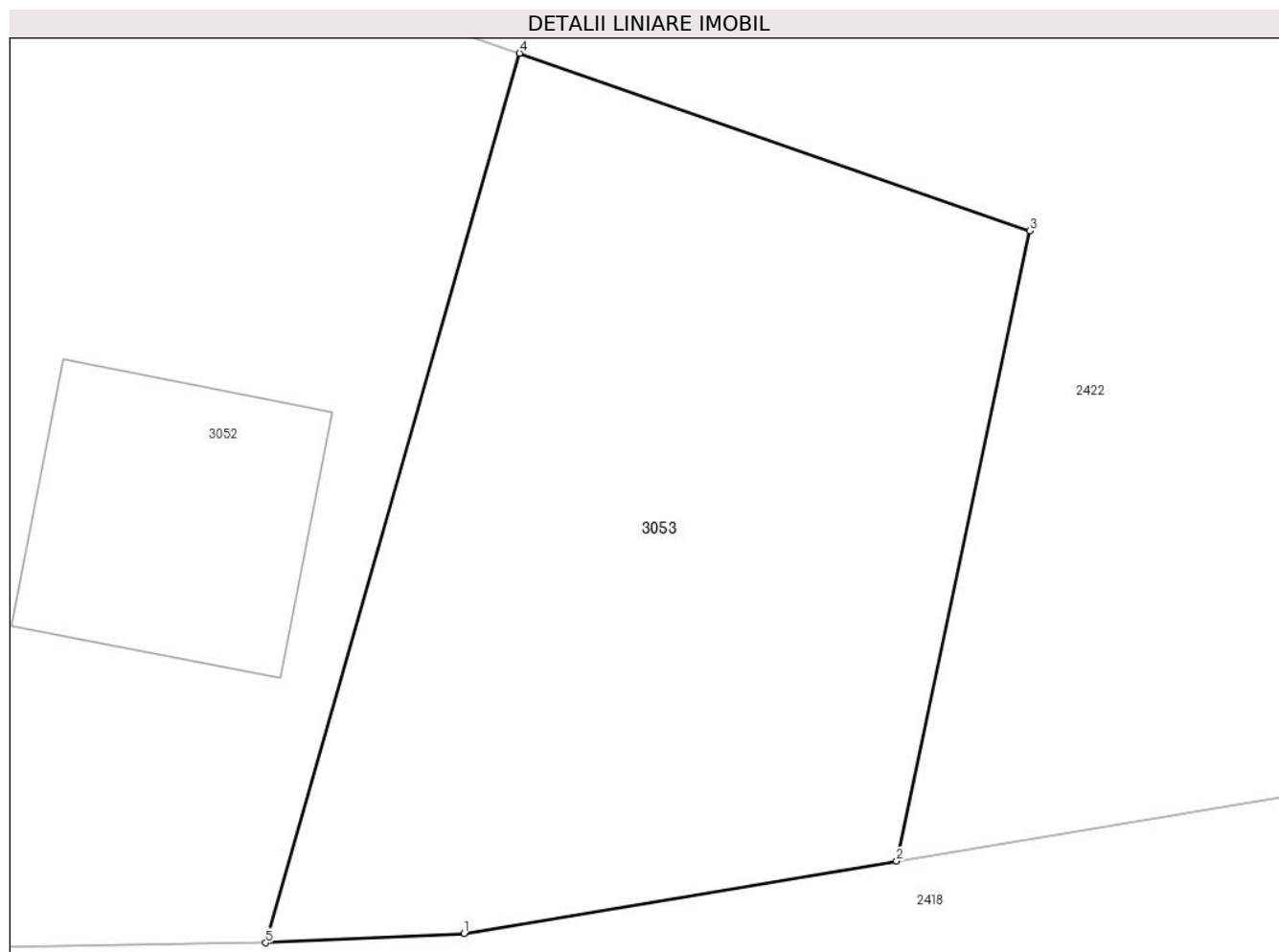
| Inscrieri privind dezmembramintele dreptului de proprietate, drepturi reale de garanție și sarcini | Referințe |
|--|-----------|
| NU SUNT | |

Anexa Nr. 1 La Partea I

Teren

| | | |
|--------------|-----------------|------------------------|
| Nr cadastral | Suprafața (mp)* | Observații / Referințe |
| | 671 | |

* Suprafața este determinată în planul de proiecție Stereo 70.



Date referitoare la teren

| Crt | Categorie folosință | Intravilan | Suprafața (mp) | Tarla | Parcelă | Nr. topo | Observații / Referințe |
|-----|---------------------|------------|----------------|-------|---------|----------|------------------------|
| 1 | faneata | DA | 671 | - | - | - | |

Lungime Segmente

1) Valorile lungimilor segmentelor sunt obținute din proiecție în plan.

| Punct început | X / Y | Punct sfârșit | X / Y | Lungime segment (** (m) |
|---------------|----------------------------|---------------|----------------------------|-------------------------|
| 1 | 598.344,404 395.411,482 | 2 | 598.361,151 395.414,286 | 16.981 |
| 2 | 598.361,151 395.414,286 | 3 | 598.366,306 395.438,676 | 24.929 |
| 3 | 598.366,306 395.438,676 | 4 | 598.346,552 395.445,544 | 20.913 |
| 4 | 598.346,552 395.445,544 | 5 | 598.336,713 395.411,126 | 35.797 |
| 5 | 598.336,713 395.411,126 | 1 | 598.344,404 395.411,482 | 7.699 |

**** Lungimile segmentelor sunt determinate în planul de proiecție Stereo 70 și sunt rotunjite la 1 milimetru.**

***** Distanța dintre puncte este formată din segmente cumulate ce sunt mai mici decât valoarea 1 milimetru.**

**DATE DESPRE IMOBILUL NR. 3054**

Oficiul de Cadastru și Publicitate Imobiliară PRAHOVA
Biroul de Cadastru și Publicitate Imobiliară Ploiești

A. Partea I. Descrierea imobilului

TEREN Intravilan

Adresa: Loc. Mocesti, Jud. Prahova

| Nr. Crt | Nr cadastral Nr. topografic | Suprafața* (mp) | Observații / Referințe |
|---------|--------------------------------|-----------------|---------------------------------------|
| A1 | | 183 | Sector cadastral:31 Teren imprejmuit; |

B. Partea II. Proprietari și acte

| Inscrieri privitoare la dreptul de proprietate și alte drepturi reale | | Referințe |
|---|---|-----------|
| / | | |
| Act Normativ nr. 7, din 13/03/1996 emis de PARLAMENTUL ROMANIEI (ART.13); | | |
| B1 | Inscrierea posesiei, drept de PROPRIETATE, dobandit prin Lege, cota actuala 1/1 1) NEIDENTIFICAT NEIDENTIFICAT | A1 |
| B2 | SE NOTEAZA MENTIUNEA DE PROPRIETAR NEIDENTIFICAT | A1 |

C. Partea III. SARCINI .

| Inscrieri privind dezmembramintele dreptului de proprietate, drepturi reale de garanție și sarcini | Referințe |
|--|-----------|
| NU SUNT | |

Anexa Nr. 1 La Partea I

Teren

| Nr cadastral | Suprafața (mp)* | Observații / Referințe |
|--------------|-----------------|------------------------|
| | 183 | |

* Suprafața este determinată în planul de proiecție Stereo 70.

DETALII LINIARE IMOBIL



Date referitoare la teren

| Crt | Categorie folosință | Intravilan | Suprafața (mp) | Tarla | Parcelă | Nr. topo | Observații / Referințe |
|-----|---------------------|------------|----------------|-------|---------|----------|------------------------|
| 1 | drum | DA | 183 | - | - | - | |

Lungime Segmente

1) Valorile lungimilor segmentelor sunt obținute din proiecție în plan.

| Punct început | X / Y | Punct sfârșit | X / Y | Lungime segment (** (m) |
|---------------|----------------------------|---------------|----------------------------|-------------------------|
| 1 | 598.308,625 395.093,984 | 2 | 598.301,8 395.091,2 | 7.37 |
| 2 | 598.301,8 395.091,2 | 3 | 598.284,418 395.088,767 | 17.552 |
| 3 | 598.284,418 395.088,767 | 4 | 598.276,626 395.090,551 | 7.993 |
| 4 | 598.276,626 395.090,551 | 5 | 598.274,431 395.092,043 | 2.654 |
| 5 | 598.274,431 395.092,043 | 6 | 598.271,685 395.088,285 | 4.654 |

| Punct început | X / Y | Punct sfârșit | X / Y | Lungime segment (** (m) |
|---------------|----------------------------|---------------|----------------------------|-------------------------|
| 6 | 598.271,685 395.088,285 | 7 | 598.274,167 395.083,364 | 5.511 |
| 7 | 598.274,167 395.083,364 | 8 | 598.281,023 395.084,6 | 6.967 |
| 8 | 598.281,023 395.084,6 | 9 | 598.285,483 395.084,955 | 4.474 |
| 9 | 598.285,483 395.084,955 | 10 | 598.291,975 395.085,414 | 6.508 |
| 10 | 598.291,975 395.085,414 | 11 | 598.304,313 395.086,275 | 12.368 |
| 11 | 598.304,313 395.086,275 | 12 | 598.305,933 395.085,441 | 1.822 |
| 12 | 598.305,933 395.085,441 | 1 | 598.308,625 395.093,984 | 8.957 |

** Lungimile segmentelor sunt determinate în planul de proiecție Stereo 70 și sunt rotunjite la 1 milimetru.

*** Distanța dintre puncte este formată din segmente cumulate ce sunt mai mici decât valoarea 1 milimetru.

**DATE DESPRE IMOBILUL NR. 3055**

Oficiul de Cadastru și Publicitate Imobiliară PRAHOVA
Biroul de Cadastru și Publicitate Imobiliară Ploiești

A. Partea I. Descrierea imobilului

TEREN Intravilan

Adresa: Loc. Mocesti, Jud. Prahova

| Nr. Crt | Nr cadastral Nr. topografic | Suprafața* (mp) | Observații / Referințe |
|---------|-----------------------------|-----------------|---------------------------------------|
| A1 | | 4.175 | Sector cadastral:31 Teren imprejmuit; |

B. Partea II. Proprietari și acte

| Inscrieri privitoare la dreptul de proprietate și alte drepturi reale | | Referințe |
|---|---|-----------|
| / | | |
| Act Normativ nr. 7, din 13/03/1996 emis de PARLAMENTUL ROMANIEI (ART.13); | | |
| B1 | Inscrierea posesiei, drept de PROPRIETATE, dobandit prin Lege, cota actuala 1/1 1) NEIDENTIFICAT NEIDENTIFICAT | A1 |
| B2 | SE NOTEAZA MENTIUNEA DE PROPRIETAR NEIDENTIFICAT | A1 |

C. Partea III. SARCINI .

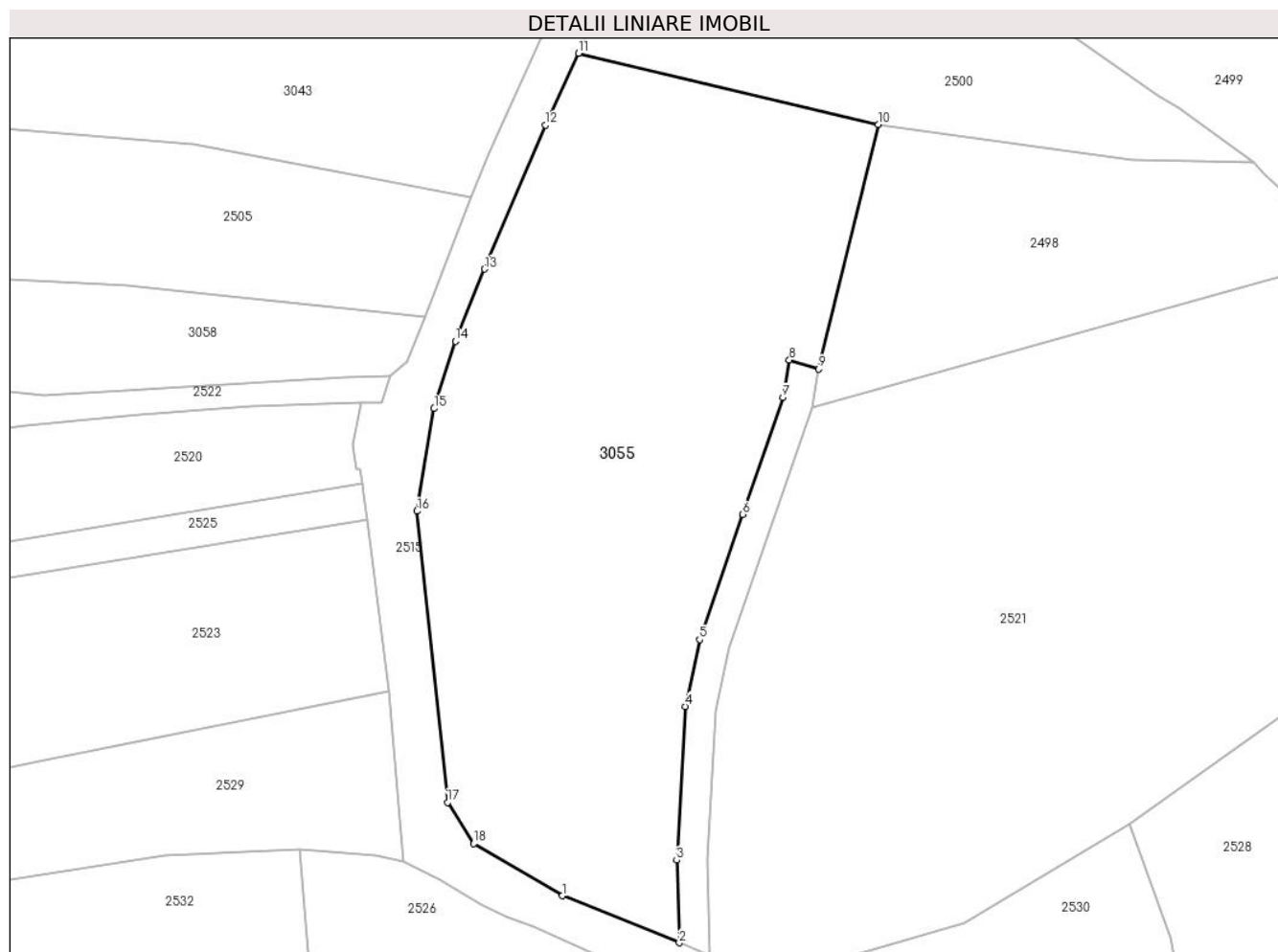
| Inscrieri privind dezmembramintele dreptului de proprietate, drepturi reale de garanție și sarcini | Referințe |
|--|-----------|
| NU SUNT | |

Anexa Nr. 1 La Partea I

Teren

| | | |
|--------------|-----------------|------------------------|
| Nr cadastral | Suprafața (mp)* | Observații / Referințe |
| | 4.175 | |

* Suprafața este determinată în planul de proiecție Stereo 70.



Date referitoare la teren

| Crt | Categorie folosință | Intra vilan | Suprafața (mp) | Tarla | Parcelă | Nr. topo | Observații / Referințe |
|-----|---------------------|-------------|----------------|-------|---------|----------|------------------------|
| 1 | arabil | DA | 4.175 | - | - | - | |

Lungime Segmente

1) Valorile lungimilor segmentelor sunt obținute din proiecție în plan.

| Punct început | X / Y | Punct sfârșit | X / Y | Lungime segment (** (m) |
|---------------|----------------------------|---------------|----------------------------|-------------------------|
| 1 | 598.278,495 395.184,876 | 2 | 598.293,754 395.178,738 | 16.448 |
| 2 | 598.293,754 395.178,738 | 3 | 598.293,405 395.189,521 | 10.789 |
| 3 | 598.293,405 395.189,521 | 4 | 598.294,51 395.209,591 | 20.1 |
| 4 | 598.294,51 395.209,591 | 5 | 598.296,404 395.218,31 | 8.922 |
| 5 | 598.296,404 395.218,31 | 6 | 598.302,04 395.234,671 | 17.305 |

| Punct început | X / Y | Punct sfârşit | X / Y | Lungime segment (** (m) |
|---------------|----------------------------|---------------|----------------------------|-------------------------|
| 6 | 598.302,04 395.234,671 | 7 | 598.307,294 395.249,922 | 16.131 |
| 7 | 598.307,294 395.249,922 | 8 | 598.308,126 395.254,808 | 4.956 |
| 8 | 598.308,126 395.254,808 | 9 | 598.311,955 395.253,65 | 4.0 |
| 9 | 598.311,955 395.253,65 | 10 | 598.319,747 395.285,536 | 32.824 |
| 10 | 598.319,747 395.285,536 | 11 | 598.280,599 395.294,859 | 40.244 |
| 11 | 598.280,599 395.294,859 | 12 | 598.276,295 395.285,476 | 10.323 |
| 12 | 598.276,295 395.285,476 | 13 | 598.268,295 395.266,676 | 20.431 |
| 13 | 598.268,295 395.266,676 | 14 | 598.264,495 395.257,276 | 10.139 |
| 14 | 598.264,495 395.257,276 | 15 | 598.261,725 395.248,476 | 9.226 |
| 15 | 598.261,725 395.248,476 | 16 | 598.259,495 395.235,076 | 13.584 |
| 16 | 598.259,495 395.235,076 | 17 | 598.263,495 395.197,076 | 38.21 |
| 17 | 598.263,495 395.197,076 | 18 | 598.266,895 395.191,676 | 6.381 |
| 18 | 598.266,895 395.191,676 | 1 | 598.278,495 395.184,876 | 13.446 |

** Lungimile segmentelor sunt determinate în planul de proiecție Stereo 70 și sunt rotunjite la 1 milimetru.

*** Distanța dintre puncte este formată din segmente cumulate ce sunt mai mici decât valoarea 1 milimetru.

**DATE DESPRE IMOBILUL NR. 3056**

Oficiul de Cadastru și Publicitate Imobiliară PRAHOVA
Biroul de Cadastru și Publicitate Imobiliară Ploiești

A. Partea I. Descrierea imobilului

TEREN Intravilan

Adresa: Loc. Mocesti, Jud. Prahova

| Nr. Crt | Nr cadastral Nr. topografic | Suprafața* (mp) | Observații / Referințe |
|---------|-----------------------------|-----------------|--|
| A1 | | 314 | Sector cadastral:31 Teren neimprejmuț; |

B. Partea II. Proprietari și acte

| Inscrieri privitoare la dreptul de proprietate și alte drepturi reale | | Referințe |
|---|---|-----------|
| / | | |
| Act Normativ nr. 7, din 13/03/1996 emis de PARLAMENTUL ROMANIEI (ART.13); | | |
| B1 | Inscrierea posesiei, drept de PROPRIETATE, dobandit prin Lege, cota actuala 1/1 1) NEIDENTIFICAT NEIDENTIFICAT | A1 |
| B2 | SE NOTEAZA MENTIUNEA DE PROPRIETAR NEIDENTIFICAT | A1 |

C. Partea III. SARCINI .

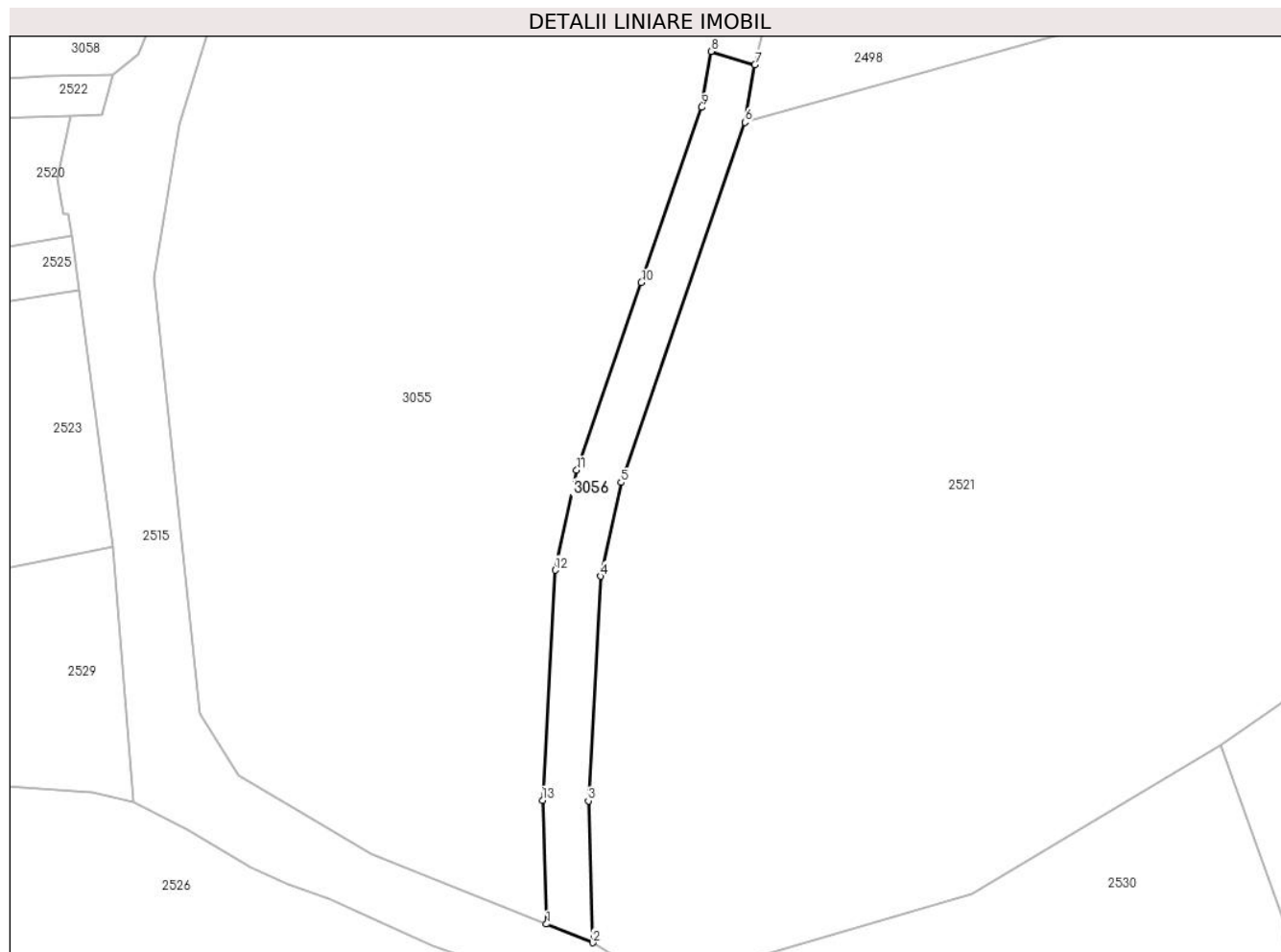
| Inscrieri privind dezmembramintele dreptului de proprietate, drepturi reale de garanție și sarcini | Referințe |
|--|-----------|
| NU SUNT | |

Anexa Nr. 1 La Partea I

Teren

| Nr cadastral | Suprafața (mp)* | Observații / Referințe |
|--------------|-----------------|------------------------|
| | 314 | |

* Suprafața este determinată în planul de proiecție Stereo 70.



Date referitoare la teren

| Crt | Categorie folosință | Intravilan | Suprafața (mp) | Tarla | Parcelă | Nr. topo | Observații / Referințe |
|-----|---------------------|------------|----------------|-------|---------|----------|------------------------|
| 1 | drum | DA | 314 | - | - | - | |

Lungime Segmente

1) Valorile lungimilor segmentelor sunt obținute din proiecție în plan.

| Punct început | X / Y | Punct sfârșit | X / Y | Lungime segment (** (m) |
|---------------|----------------------------|---------------|----------------------------|-------------------------|
| 1 | 598.293,754 395.178,738 | 2 | 598.297,809 395.177,107 | 4.371 |
| 2 | 598.297,809 395.177,107 | 3 | 598.297,409 395.189,476 | 12.375 |
| 3 | 598.297,409 395.189,476 | 4 | 598.298,486 395.209,053 | 19.606 |
| 4 | 598.298,486 395.209,053 | 5 | 598.300,263 395.217,23 | 8.368 |
| 5 | 598.300,263 395.217,23 | 6 | 598.311,075 395.248,62 | 33.2 |

| Punct început | X / Y | Punct sfârșit | X / Y | Lungime segment (** (m) |
|---------------|----------------------------|---------------|----------------------------|-------------------------|
| 6 | 598.311,075 395.248,62 | 7 | 598.311,955 395.253,65 | 5.106 |
| 7 | 598.311,955 395.253,65 | 8 | 598.308,126 395.254,808 | 4.0 |
| 8 | 598.308,126 395.254,808 | 9 | 598.307,294 395.249,922 | 4.956 |
| 9 | 598.307,294 395.249,922 | 10 | 598.302,04 395.234,671 | 16.131 |
| 10 | 598.302,04 395.234,671 | 11 | 598.296,404 395.218,31 | 17.305 |
| 11 | 598.296,404 395.218,31 | 12 | 598.294,51 395.209,591 | 8.922 |
| 12 | 598.294,51 395.209,591 | 13 | 598.293,405 395.189,521 | 20.1 |
| 13 | 598.293,405 395.189,521 | 1 | 598.293,754 395.178,738 | 10.789 |

** Lungimile segmentelor sunt determinate în planul de proiecție Stereo 70 și sunt rotunjite la 1 milimetru.

*** Distanța dintre puncte este formată din segmente cumulate ce sunt mai mici decât valoarea 1 milimetru.

**DATE DESPRE IMOBILUL NR. 3057**

Oficiul de Cadastru și Publicitate Imobiliară PRAHOVA
Biroul de Cadastru și Publicitate Imobiliară Ploiești

A. Partea I. Descrierea imobilului

TEREN Intravilan

Nr. CF vechi:94

Nr. cadastral vechi:123

Adresa: Loc. Mocesti, Jud. Prahova

| Nr. Crt | Nr cadastral Nr. topografic | Suprafața* (mp) | Observații / Referințe |
|---------|-----------------------------|-----------------|---|
| A1 | 20752 | 1.927 | Sector cadastral:31 Teren neimprejmuit; |

B. Partea II. Proprietari și acte

| Inscrieri privitoare la dreptul de proprietate și alte drepturi reale | | Referințe |
|---|---|-----------|
| 17281 / 16/12/2003 | | |
| Act Notarial nr. 5442, din 19/09/2003 emis de BNP.IVAN CONSTANTIN; | | |
| B1 | Intabulare, drept de PROPRIETATE cumparare ca bun comun, dobandit prin Conventie, cota actuala 1/2 1) RISTACHE CECILIA <i>OBSERVATII: (provenita din conversia CF 94)</i> | A1 |
| 70807 / 07/08/2018 | | |
| Act Notarial nr. 21, din 03/08/2018 emis de NP Loghin Melania Gabriela; | | |
| B2 | Intabulare, drept de PROPRIETATE, dobandit prin Succesiune, cota actuala 2/16 1) RISTACHE CECILIA | A1 |
| B4 | Intabulare, drept de PROPRIETATE, dobandit prin Succesiune, cota actuala 3/16 1) RISTACHE FLORIN IOAN | A1 |
| B6 | Intabulare, drept de PROPRIETATE, dobandit prin Succesiune, cota actuala 3/16 1) RISTACHE MIHAELA | A1 |

C. Partea III. SARCINI .

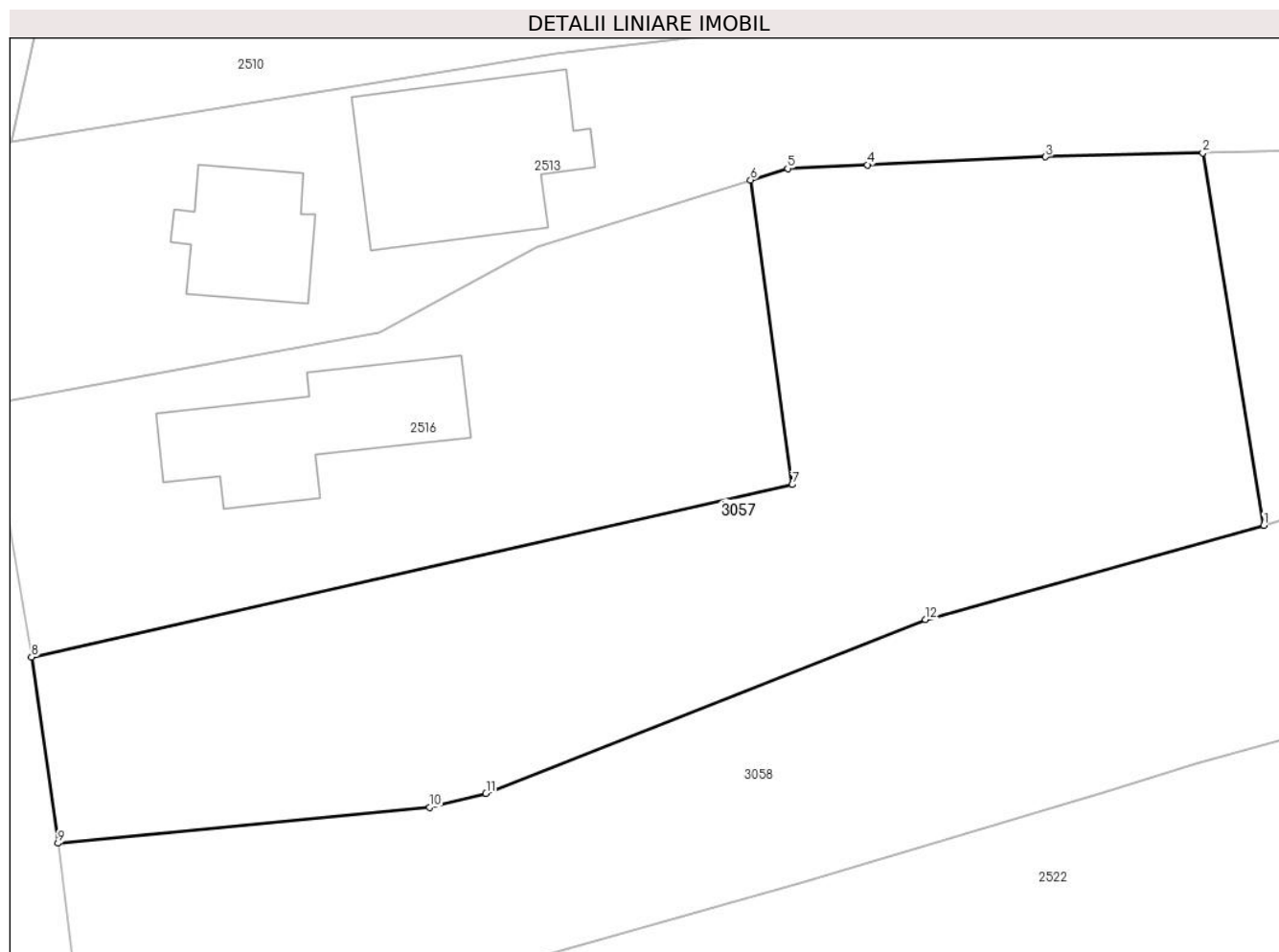
| Inscrieri privind dezmembramintele dreptului de proprietate, drepturi reale de garanție și sarcini | Referințe |
|--|-----------|
| NU SUNT | |

Anexa Nr. 1 La Partea I

Teren

| Nr cadastral | Suprafața (mp)* | Observații / Referințe |
|--------------|-----------------|------------------------|
| 20752 | 1.927 | |

* Suprafața este determinată în planul de proiecție Stereo 70.



Date referitoare la teren

| Crt | Categorie folosință | Intravilan | Suprafața (mp) | Tarla | Parcelă | Nr. topo | Observații / Referințe |
|-----|---------------------|------------|----------------|-------|---------|----------|------------------------|
| 1 | curți constructii | DA | 1.927 | 13 | 667 | - | |

Lungime Segmente

1) Valorile lungimilor segmentelor sunt obținute din proiecție în plan.

| Punct început | X / Y | Punct sfârșit | X / Y | Lungime segment (** (m) |
|---------------|----------------------------|---------------|----------------------------|-------------------------|
| 1 | 598.039,204 395.238,057 | 2 | 598.034,758 395.265,225 | 27.53 |
| 2 | 598.034,758 395.265,225 | 3 | 598.023,28 395.264,936 | 11.482 |
| 3 | 598.023,28 395.264,936 | 4 | 598.010,274 395.264,344 | 13.019 |
| 4 | 598.010,274 395.264,344 | 5 | 598.004,454 395.264,079 | 5.826 |
| 5 | 598.004,454 395.264,079 | 6 | 598.001,745 395.263,238 | 2.837 |

| Punct început | X / Y | Punct sfârșit | X / Y | Lungime segment (** (m) |
|---------------|----------------------------|---------------|----------------------------|-------------------------|
| 6 | 598.001,745 395.263,238 | 7 | 598.004,803 395.241,024 | 22.423 |
| 7 | 598.004,803 395.241,024 | 8 | 597.949,278 395.228,445 | 56.932 |
| 8 | 597.949,278 395.228,445 | 9 | 597.951,2 395.214,865 | 13.715 |
| 9 | 597.951,2 395.214,865 | 10 | 597.978,328 395.217,491 | 27.255 |
| 10 | 597.978,328 395.217,491 | 11 | 597.982,435 395.218,489 | 4.227 |
| 11 | 597.982,435 395.218,489 | 12 | 598.014,508 395.231,182 | 34.493 |
| 12 | 598.014,508 395.231,182 | 1 | 598.039,204 395.238,057 | 25.635 |

** Lungimile segmentelor sunt determinate în planul de proiecție Stereo 70 și sunt rotunjite la 1 milimetru.

*** Distanța dintre puncte este formată din segmente cumulate ce sunt mai mici decât valoarea 1 milimetru.

**DATE DESPRE IMOBILUL NR. 3058**

Oficiul de Cadastru și Publicitate Imobiliară PRAHOVA
Biroul de Cadastru și Publicitate Imobiliară Ploiești

A. Partea I. Descrierea imobilului

TEREN Intravilan

Adresa: Loc. Mocesti, Jud. Prahova

| Nr. Crt | Nr cadastral Nr. topografic | Suprafața* (mp) | Observații / Referințe |
|---------|--------------------------------|-----------------|---------------------------------------|
| A1 | | 4.622 | Sector cadastral:31 Teren imprejmuit; |

B. Partea II. Proprietari și acte

| Inscrieri privitoare la dreptul de proprietate și alte drepturi reale | | Referințe |
|---|---|-----------|
| / | | |
| Act Normativ nr. 7, din 13/03/1996 emis de PARLAMENTUL ROMANIEI (ART.13); | | |
| B1 | Inscrierea posesiei, drept de PROPRIETATE, dobandit prin Lege, cota actuala 1/1 1) NEIDENTIFICAT NEIDENTIFICAT | A1 |
| B2 | SE NOTEAZA MENTIUNEA DE PROPRIETAR NEIDENTIFICAT | A1 |

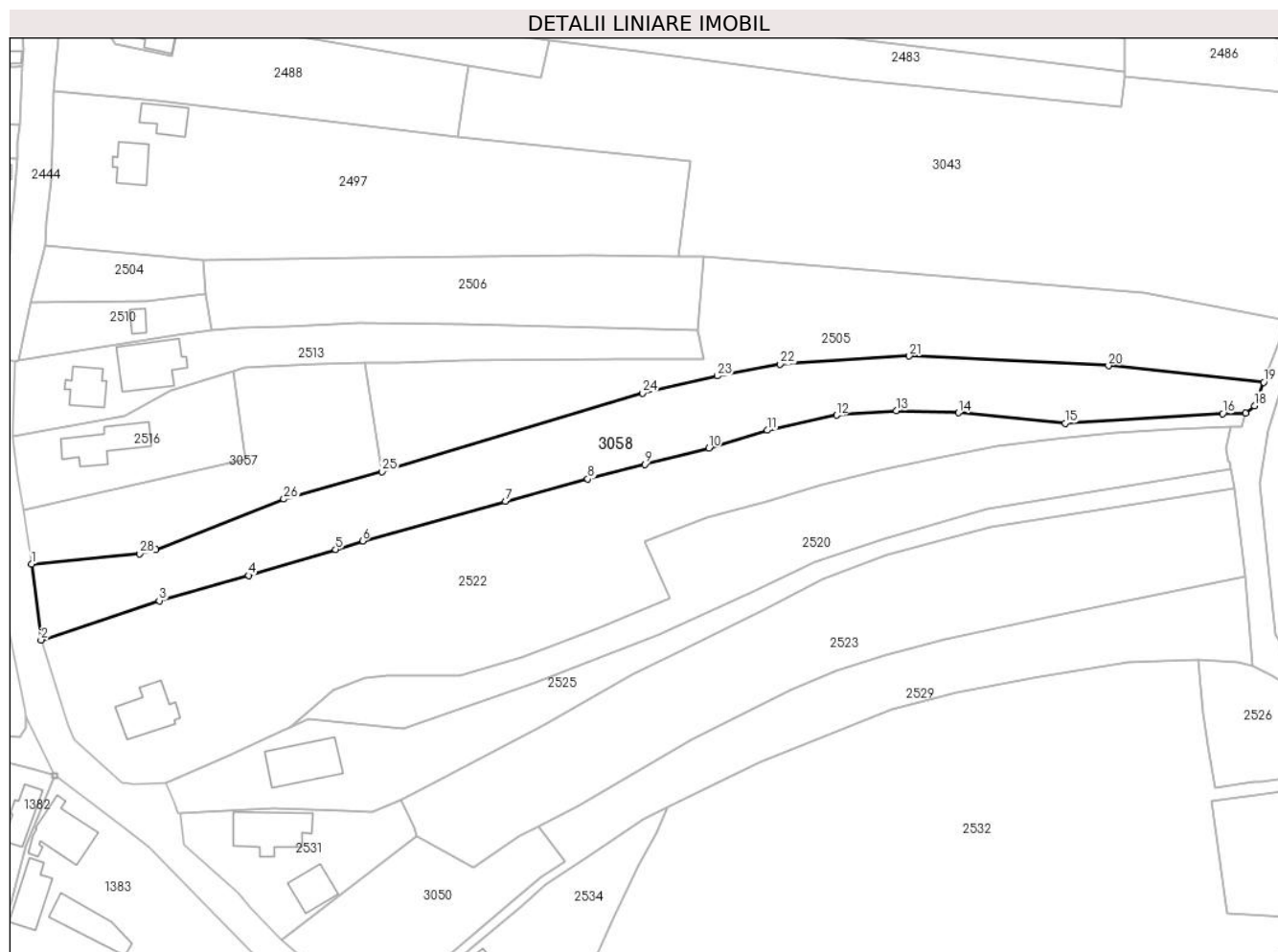
C. Partea III. SARCINI .

| Inscrieri privind dezmembramintele dreptului de proprietate, drepturi reale de garanție și sarcini | Referințe |
|--|-----------|
| NU SUNT | |

Teren

| | | |
|--------------|-----------------|------------------------|
| Nr cadastral | Suprafața (mp)* | Observații / Referințe |
| | 4.622 | |

* Suprafața este determinată în planul de proiecție Stereo 70.



Date referitoare la teren

| Crt | Categorie folosință | Intravilan | Suprafața (mp) | Tarla | Parcelă | Nr. topo | Observații / Referințe |
|-----|---------------------|------------|----------------|-------|---------|----------|------------------------|
| 1 | faneata | DA | 4.622 | - | - | - | |

Lungime Segmente

1) Valorile lungimilor segmentelor sunt obținute din proiecție în plan.

| Punct început | X / Y | Punct sfârșit | X / Y | Lungime segment (** (m) |
|---------------|----------------------------|---------------|----------------------------|-------------------------|
| 1 | 597.951,2 395.214,865 | 2 | 597.953,6 395.195,84 | 19.176 |
| 3 | 597.983,228 395.205,688 | 4 | 598.005,65 395.212,026 | 23.3 |
| 5 | 598.027,5 395.218,537 | 6 | 598.034,268 395.220,683 | 7.1 |
| 7 | 598.070,136 395.230,554 | 8 | 598.090,776 395.236,206 | 21.4 |
| 9 | 598.105,102 395.239,878 | 10 | 598.121,193 395.244,002 | 16.612 |

| Punct început | X / Y | Punct sfârșit | X / Y | Lungime segment (** (m) |
|---------------|----------------------------|---------------|----------------------------|-------------------------|
| 2 | 597.953,6 395.195,84 | 3 | 597.983,228 395.205,688 | 31.222 |
| 4 | 598.005,65 395.212,026 | 5 | 598.027,5 395.218,537 | 22.8 |
| 6 | 598.034,268 395.220,683 | 7 | 598.070,136 395.230,554 | 37.202 |
| 8 | 598.090,776 395.236,206 | 9 | 598.105,102 395.239,878 | 14.788 |
| 10 | 598.121,193 395.244,002 | 11 | 598.135,879 395.248,443 | 15.342 |

| Punct început | X / Y | Punct sfârșit | X / Y | Lungime segment (** (m) |
|---------------|----------------------------|---------------|----------------------------|-------------------------|
| 11 | 598.135,879 395.248,443 | 12 | 598.153,271 395.252,232 | 17.8 |
| 13 | 598.168,235 395.253,382 | 14 | 598.183,824 395.252,808 | 15.6 |
| 15 | 598.210,697 395.250,186 | 16 | 598.250,168 395.252,636 | 39.548 |
| 17 | 598.255,966 395.252,792 | 18 | 598.258,18 395.254,58 | 2.846 |
| 19 | 598.260,492 395.260,489 | 20 | 598.221,556 395.264,616 | 39.154 |
| 21 | 598.171,521 395.267,049 | 22 | 598.139,113 395.265,03 | 32.471 |
| 23 | 598.123,362 395.262,05 | 24 | 598.104,521 395.257,784 | 19.318 |
| 25 | 598.039,204 395.238,057 | 26 | 598.014,508 395.231,182 | 25.635 |
| 27 | 597.982,435 395.218,489 | 28 | 597.978,328 395.217,491 | 4.227 |

| Punct început | X / Y | Punct sfârșit | X / Y | Lungime segment (** (m) |
|---------------|----------------------------|---------------|----------------------------|-------------------------|
| 12 | 598.153,271 395.252,232 | 13 | 598.168,235 395.253,382 | 15.008 |
| 14 | 598.183,824 395.252,808 | 15 | 598.210,697 395.250,186 | 27.0 |
| 16 | 598.250,168 395.252,636 | 17 | 598.255,966 395.252,792 | 5.8 |
| 18 | 598.258,18 395.254,58 | 19 | 598.260,492 395.260,489 | 6.346 |
| 20 | 598.221,556 395.264,616 | 21 | 598.171,521 395.267,049 | 50.094 |
| 22 | 598.139,113 395.265,03 | 23 | 598.123,362 395.262,05 | 16.03 |
| 24 | 598.104,521 395.257,784 | 25 | 598.039,204 395.238,057 | 68.231 |
| 26 | 598.014,508 395.231,182 | 27 | 597.982,435 395.218,489 | 34.493 |
| 28 | 597.978,328 395.217,491 | 1 | 597.951,2 395.214,865 | 27.255 |

** Lungimile segmentelor sunt determinate în planul de proiecție Stereo 70 și sunt rotunjite la 1 milimetru.

*** Distanța dintre puncte este formată din segmente cumulate ce sunt mai mici decât valoarea 1 milimetru.

**DATE DESPRE IMOBILUL NR. 3059**

Oficiul de Cadastru și Publicitate Imobiliară PRAHOVA
Biroul de Cadastru și Publicitate Imobiliară Ploiești

A. Partea I. Descrierea imobilului

TEREN Intravilan

Adresa: Loc. Varbila, Jud. Prahova

| Nr. Crt | Nr cadastral Nr. topografic | Suprafața* (mp) | Observații / Referințe |
|---------|--------------------------------|-----------------|---------------------------------------|
| A1 | | 989 | Sector cadastral:37 Teren imprejmuit; |

B. Partea II. Proprietari și acte

| Inscrieri privitoare la dreptul de proprietate și alte drepturi reale | | Referințe |
|---|---|-----------|
| / | | |
| Act Normativ nr. 7, din 13/03/1996 emis de PARLAMENTUL ROMANIEI (ART.13); | | |
| B1 | Inscrierea posesiei, drept de PROPRIETATE, dobandit prin Lege, cota actuala 1/1 1) NEIDENTIFICAT NEIDENTIFICAT | A1 |
| B2 | SE NOTEAZA MENTIUNEA DE PROPRIETAR NEIDENTIFICAT | A1 |

C. Partea III. SARCINI .

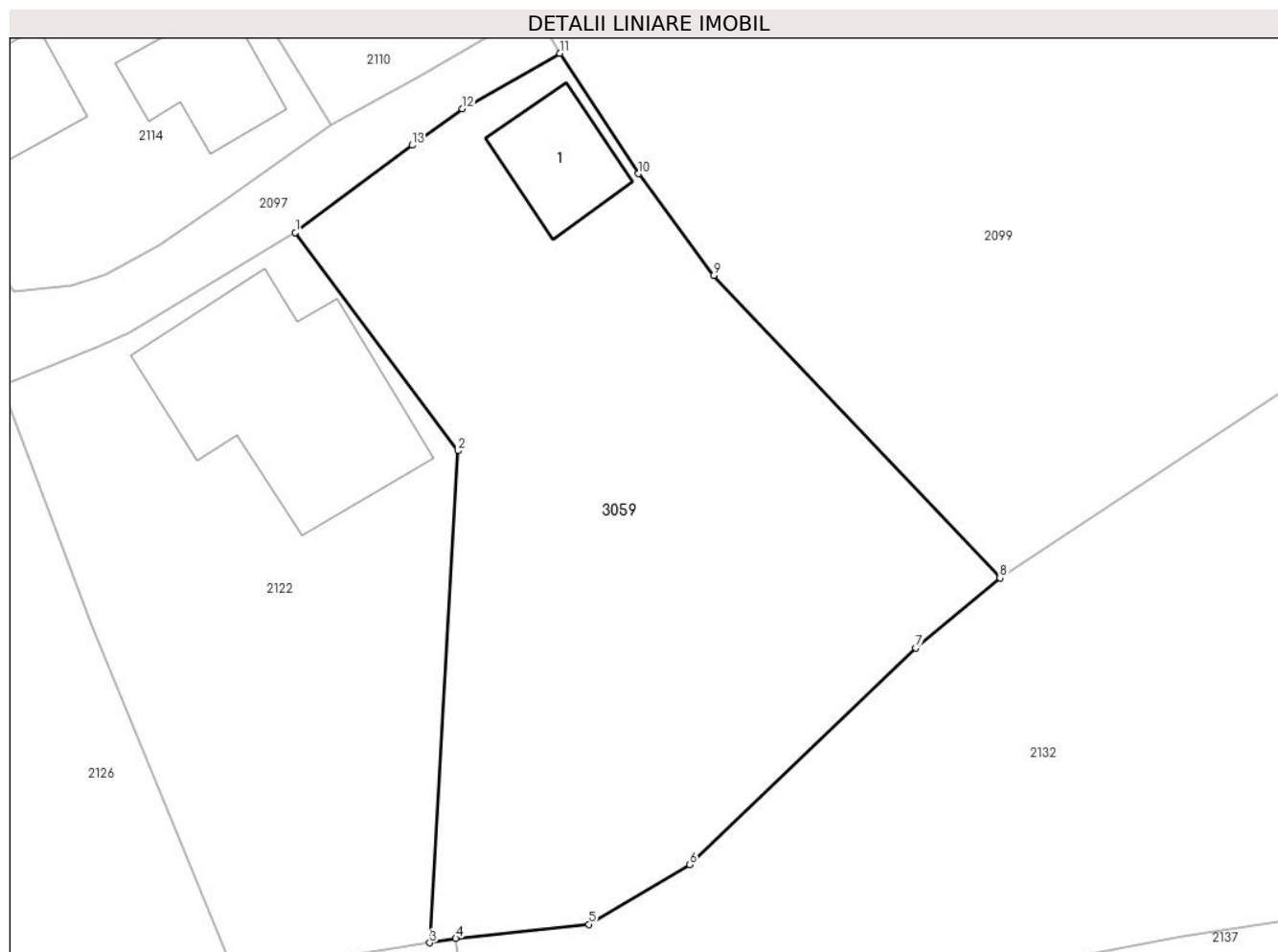
| Inscrieri privind dezmembramintele dreptului de proprietate, drepturi reale de garanție și sarcini | Referințe |
|--|-----------|
| NU SUNT | |

Anexa Nr. 1 La Partea I

Teren

| Nr cadastral | Suprafața (mp)* | Observații / Referințe |
|--------------|-----------------|------------------------|
| | 989 | |

* Suprafața este determinată în planul de proiecție Stereo 70.



Date referitoare la teren

| Crt | Categorie folosință | Intravilan | Suprafața (mp) | Tarla | Parcelă | Nr. topo | Observații / Referințe |
|-----|---------------------|------------|----------------|-------|---------|----------|------------------------|
| 1 | curți constructii | DA | 300 | - | - | - | |
| 2 | arabil | DA | 689 | - | - | - | |

Date referitoare la construcții

| Crt | Număr | Destinație construcție | Supraf. (mp) | Situație juridică | Observații / Referințe |
|------|-------|-------------------------|--------------|-------------------|--|
| A1.1 | | construcții de locuințe | 37 | Fara acte | Nr. niveluri:1; S. construita la sol:37 mp; LOCUINTA |

Lungime Segmente

1) Valorile lungimilor segmentelor sunt obținute din proiecție în plan.

| Punct început | X / Y | Punct sfârșit | X / Y | Lungime segment (** (m) |
|---------------|----------------------------|---------------|----------------------------|-------------------------|
| 1 | 594.580,819 394.457,182 | 2 | 594.589,962 394.444,914 | 15.3 |
| 2 | 594.589,962 394.444,914 | 3 | 594.588,376 394.417,259 | 27.701 |
| 3 | 594.588,376 394.417,259 | 4 | 594.589,839 394.417,503 | 1.483 |

| Punct început | X / Y | Punct sfârşit | X / Y | Lungime segment (** (m) |
|---------------|----------------------------|---------------|----------------------------|-------------------------|
| 4 | 594.589,839 394.417,503 | 5 | 594.597,322 394.418,297 | 7.524 |
| 5 | 594.597,322 394.418,297 | 6 | 594.603,005 394.421,654 | 6.6 |
| 6 | 594.603,005 394.421,654 | 7 | 594.615,71 394.433,832 | 17.6 |
| 7 | 594.615,71 394.433,832 | 8 | 594.620,446 394.437,776 | 6.163 |
| 8 | 594.620,446 394.437,776 | 9 | 594.604,362 394.454,768 | 23.398 |
| 9 | 594.604,362 394.454,768 | 10 | 594.600,123 394.460,495 | 7.125 |
| 10 | 594.600,123 394.460,495 | 11 | 594.595,683 394.467,262 | 8.093 |
| 11 | 594.595,683 394.467,262 | 12 | 594.590,206 394.464,139 | 6.305 |
| 12 | 594.590,206 394.464,139 | 13 | 594.587,385 394.462,087 | 3.488 |
| 13 | 594.587,385 394.462,087 | 1 | 594.580,819 394.457,182 | 8.196 |

** Lungimile segmentelor sunt determinate în planul de proiecţie Stereo 70 şi sunt rotunjite la 1 milimetru.

*** Distanţa dintre puncte este formată din segmente cumulate ce sunt mai mici decât valoarea 1 milimetru.

**DATE DESPRE IMOBILUL NR. 3060**

Oficiul de Cadastru și Publicitate Imobiliară PRAHOVA
Biroul de Cadastru și Publicitate Imobiliară Ploiești

A. Partea I. Descrierea imobilului

TEREN Intravilan

Adresa: Loc. Valea Cucului, Nr. 180, Jud. Prahova

| Nr. Crt | Nr cadastral Nr. topografic | Suprafața* (mp) | Observații / Referințe |
|---------|-----------------------------|------------------------------------|--------------------------------------|
| A1 | | Din acte: 1.000 Masurata: 1.500 | Sector cadastral:9 Teren imprejmuit; |

Construcții

| Crt | Nr cadastral Nr. topografic | Adresa | Observații / Referințe |
|------|-----------------------------|---|---|
| A1.1 | | Loc. Valea Cucului, Nr. 180, Jud. Prahova | Nr. niveluri:2; S. construita la sol:166 mp; LOCUINTA |

B. Partea II. Proprietari și acte

| Inscrieri privitoare la dreptul de proprietate și alte drepturi reale | | Referințe |
|--|--|-----------|
| / | | |
| Act Notarial nr. 7676, din 13/04/1995 emis de NOTARIATUL DE STAT JUDETEAN PRAHOVA; | | |
| B1 | Intabulare, drept de PROPRIETATE, dobandit prin Conventie, cota actuala 1000/1500 1) ALEXANDRU VASILE 2) ALEXANDRU HARETINA, BUN COMUN | A1 |
| B2 | Intabulare, drept de PROPRIETATE, dobandit prin Conventie, cota actuala 1/1 1) ALEXANDRU VASILE 2) ALEXANDRU HARETINA, BUN COMUN | A1.1 |
| Act Normativ nr. 7, din 13/03/1996 emis de PARLAMENTUL ROMANIEI; | | |
| B3 | Inscrierea provizorie, drept de PROPRIETATE, dobandit prin Lege, cota actuala 500/1500 1) NEIDENTIFICAT NEIDENTIFICAT | A1 |

C. Partea III. SARCINI .

| Inscrieri privind dezmembramintele dreptului de proprietate, drepturi reale de garanție și sarcini | Referințe |
|--|-----------|
| NU SUNT | |

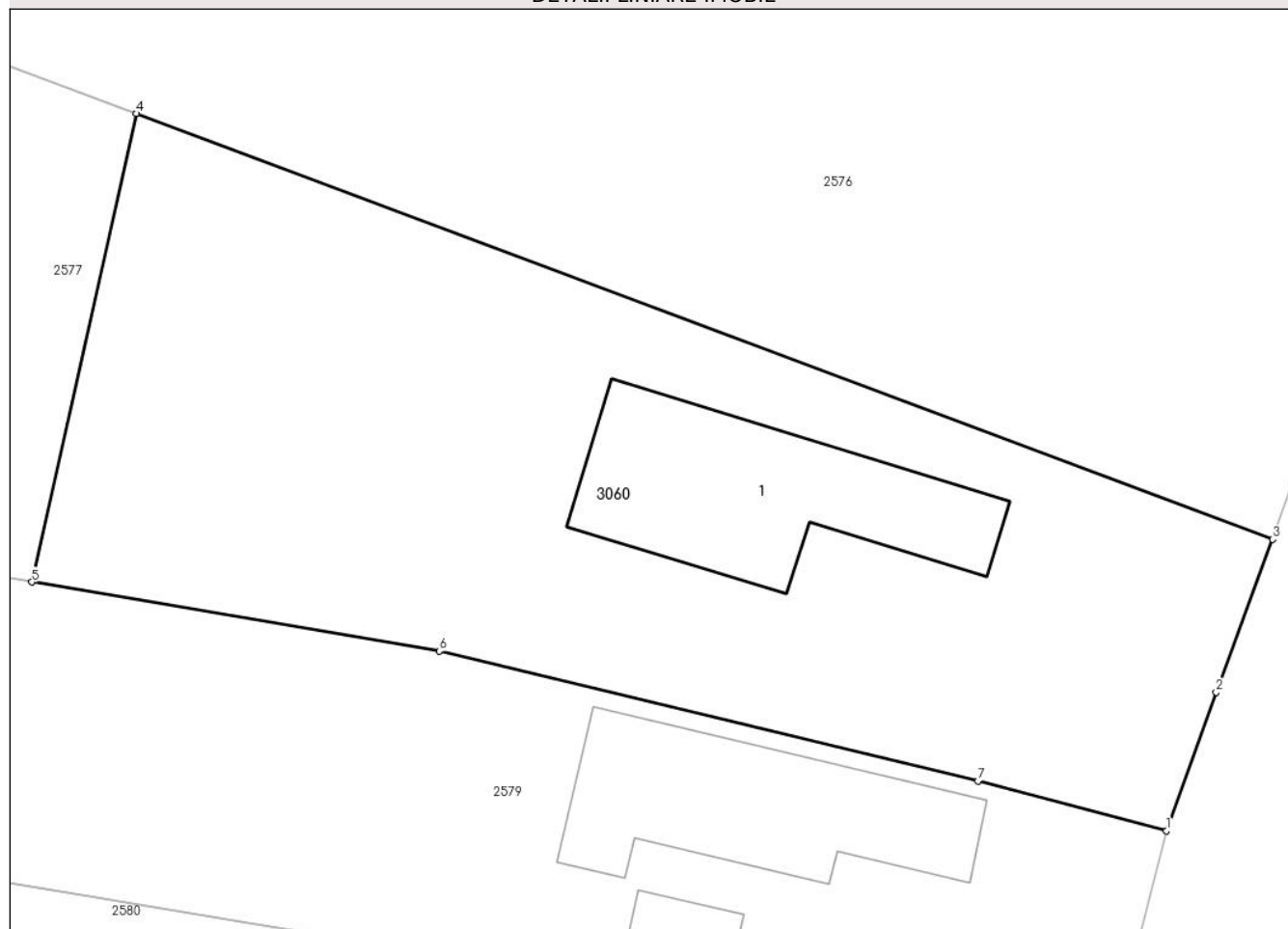
Anexa Nr. 1 La Partea I

Teren

| | | |
|--------------|------------------------------------|------------------------|
| Nr cadastral | Suprafața (mp)* | Observații / Referințe |
| | Din acte: 1.000 Masurata: 1.500 | |

* Suprafața este determinată în planul de proiecție Stereo 70.

DETALII LINIARE IMOBIL



Date referitoare la teren

| Crt | Categorie folosință | Intra vilan | Suprafața (mp) | Tarla | Parcelă | Nr. topo | Observații / Referințe |
|-----|---------------------|-------------|----------------|-------|---------|----------|------------------------|
| 1 | curți constructii | DA | 1.500 | - | - | - | |

Date referitoare la construcții

| Crt | Număr | Destinație construcție | Supraf. (mp) | Situație juridică | Observații / Referințe |
|------|-------|-------------------------|--------------|-------------------|---|
| A1.1 | | construcții de locuințe | 166 | Cu acte | Nr. niveluri:2; S. construita la sol:166 mp; LOCUINTA |

Lungime Segmente

1) Valorile lungimilor segmentelor sunt obținute din proiecție în plan.

| Punct început | X / Y | Punct sfârșit | X / Y | Lungime segment (** (m) |
|---------------|----------------------------|---------------|----------------------------|-------------------------|
| 1 | 596.821,027 397.303,877 | 2 | 596.823,877 397.311,841 | 8.459 |
| 2 | 596.823,877 397.311,841 | 3 | 596.827,118 397.320,632 | 9.369 |
| 3 | 596.827,118 397.320,632 | 4 | 596.761,839 397.345,099 | 69.714 |

| Punct început | X / Y | Punct sfârşit | X / Y | Lungime segment (** (m) |
|---------------|----------------------------|---------------|----------------------------|-------------------------|
| 4 | 596.761,839 397.345,099 | 5 | 596.755,82 397.318,179 | 27.585 |
| 5 | 596.755,82 397.318,179 | 6 | 596.779,252 397.314,204 | 23.767 |
| 6 | 596.779,252 397.314,204 | 7 | 596.810,185 397.306,738 | 31.821 |
| 7 | 596.810,185 397.306,738 | 1 | 596.821,027 397.303,877 | 11.213 |

** Lungimile segmentelor sunt determinate în planul de proiecţie Stereo 70 şi sunt rotunjite la 1 milimetru.

*** Distanţa dintre puncte este formată din segmente cumulate ce sunt mai mici decât valoarea 1 milimetru.

**DATE DESPRE IMOBILUL NR. 3061**

Oficiul de Cadastru și Publicitate Imobiliară PRAHOVA
Biroul de Cadastru și Publicitate Imobiliară Ploiești

A. Partea I. Descrierea imobilului

TEREN Extravilan

Adresa: Jud. Prahova

| Nr. Crt | Nr cadastral Nr. topografic | Suprafața* (mp) | Observații / Referințe |
|---------|-----------------------------|-----------------|--|
| A1 | | 2.365 | Sector cadastral:8 Teren neimprejmuit; |

B. Partea II. Proprietari și acte

| Inscrieri privitoare la dreptul de proprietate și alte drepturi reale | Referințe |
|--|-----------|
| / | |
| Act Normativ nr. 7, din 13/03/1996 emis de PARLAMENTUL ROMANIEI; | |
| B1 | A1 |
| Intabulare, drept de PROPRIETATE, dobandit prin Lege, cota actuala 1/1 | |
| 1) COMUNA IORDACHEANU, CIF:2845800, DOMENIU PUBLIC | |

C. Partea III. SARCINI .

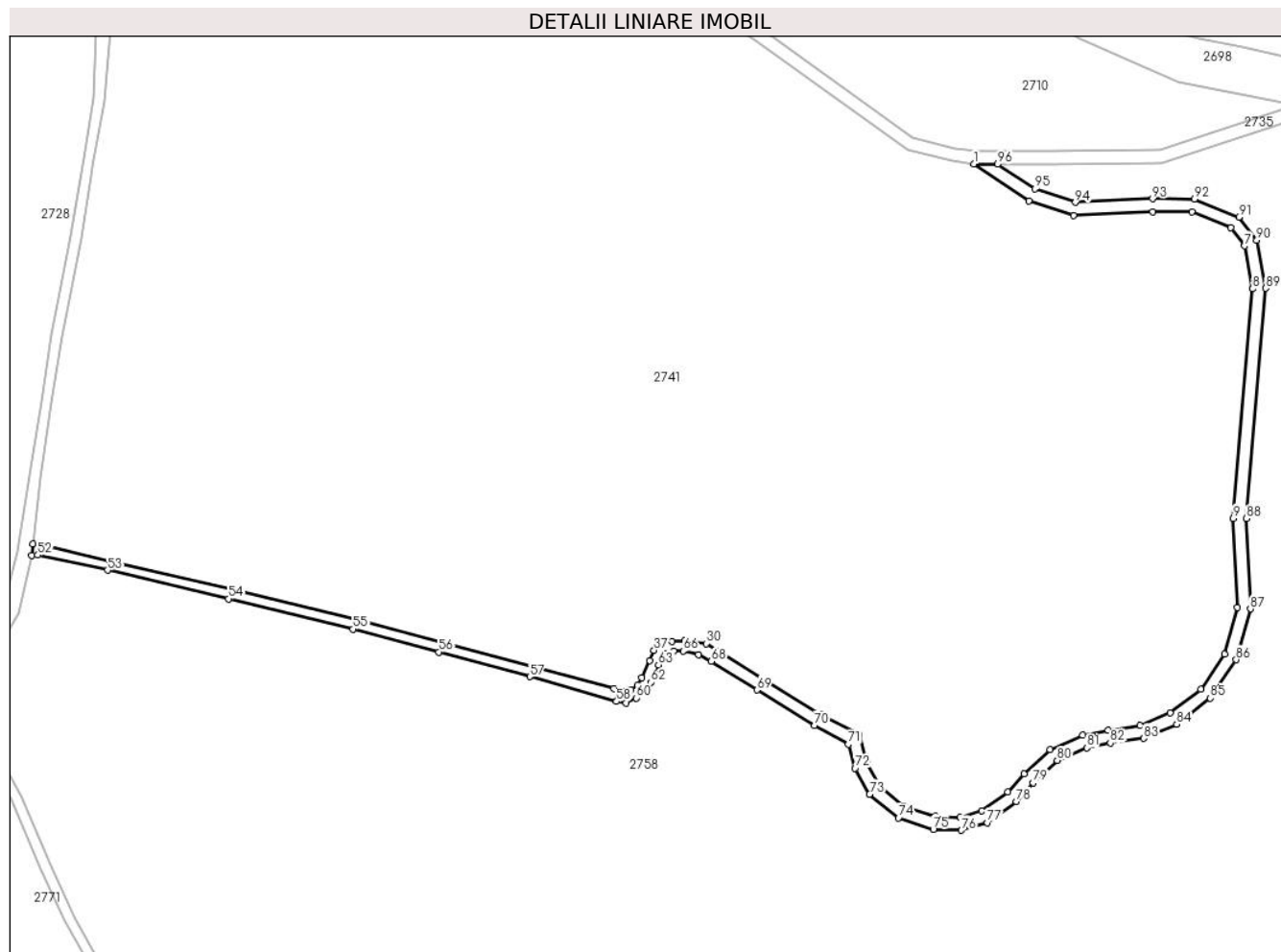
| Inscrieri privind dezmembramintele dreptului de proprietate, drepturi reale de garanție și sarcini | Referințe |
|--|-----------|
| NU SUNT | |

Anexa Nr. 1 La Partea I

Teren

| | | |
|--------------|-----------------|------------------------|
| Nr cadastral | Suprafața (mp)* | Observații / Referințe |
| | 2.365 | |

* Suprafața este determinată în planul de proiecție Stereo 70.



Date referitoare la teren

| Crt | Categorie folosință | Intravilan | Suprafața (mp) | Tarla | Parcelă | Nr. topo | Observații / Referințe |
|-----|---------------------|------------|----------------|-------|---------|----------|------------------------|
| 1 | drum | NU | 2.365 | - | - | - | |

Lungime Segmente

1) Valorile lungimilor segmentelor sunt obținute din proiecție în plan.

| Punct început | X / Y | Punct sfârșit | X / Y | Lungime segment | Punct început | X / Y | Punct sfârșit | X / Y | Lungime segment | Punct început | X / Y | Punct sfârșit | X / Y | Lungime segment |
|---------------|----------------------------|---------------|----------------------------|-----------------|---------------|----------------------------|---------------|----------------------------|-----------------|---------------|----------------------------|---------------|----------------------------|-----------------|
| 1 | 597.269,362 396.504,925 | 2 | 597.286,412 396.493,543 | 20.5 | 2 | 597.286,412 396.493,543 | 3 | 597.300,186 396.489,014 | 14.5 | 3 | 597.300,186 396.489,014 | 4 | 597.324,659 396.490,166 | 24.5 |
| 4 | 597.324,659 396.490,166 | 5 | 597.336,659 396.490,063 | 12.0 | 5 | 597.336,659 396.490,063 | 6 | 597.348,708 396.485,184 | 13.0 | 6 | 597.348,708 396.485,184 | 7 | 597.352,976 396.479,635 | 7.0 |
| 7 | 597.352,976 396.479,635 | 8 | 597.355,455 396.466,364 | 13.5 | 8 | 597.355,455 396.466,364 | 9 | 597.349,504 396.395,614 | 71.0 | 9 | 597.349,504 396.395,614 | 10 | 597.350,767 396.368,143 | 27.5 |
| 10 | 597.350,767 396.368,143 | 11 | 597.346,711 396.353,702 | 15.0 | 11 | 597.346,711 396.353,702 | 12 | 597.339,453 396.342,916 | 13.0 | 12 | 597.339,453 396.342,916 | 13 | 597.329,948 396.335,592 | 12.0 |
| 13 | 597.329,948 396.335,592 | 14 | 597.320,757 396.331,651 | 10.0 | 14 | 597.320,757 396.331,651 | 15 | 597.310,854 396.330,265 | 10.0 | 15 | 597.310,854 396.330,265 | 16 | 597.303,013 396.328,678 | 8.0 |
| 16 | 597.303,013 396.328,678 | 17 | 597.292,896 396.324,36 | 11.0 | 17 | 597.292,896 396.324,36 | 18 | 597.284,804 396.316,908 | 11.0 | 18 | 597.284,804 396.316,908 | 19 | 597.279,847 396.311,281 | 7.5 |

| Punct început | X / Y | Punct sfârșit | X / Y | Lungime segment | Punct început | X / Y | Punct sfârșit | X / Y | Lungime segment | Punct început | X / Y | Punct sfârșit | X / Y | Lungime segment |
|---------------|----------------------------|---------------|----------------------------|-----------------|---------------|----------------------------|---------------|----------------------------|-----------------|---------------|----------------------------|---------------|----------------------------|-----------------|
| 19 | 597.279,847 396.311,281 | 20 | 597.271,779 396.305,372 | 10.0 | 20 | 597.271,779 396.305,372 | 21 | 597.265,057 396.303,419 | 7.0 | 21 | 597.265,057 396.303,419 | 22 | 597.257,562 396.303,682 | 7.5 |
| 22 | 597.257,562 396.303,682 | 23 | 597.248,056 396.306,788 | 10.0 | 23 | 597.248,056 396.306,788 | 24 | 597.240,354 396.313,166 | 10.0 | 24 | 597.240,354 396.313,166 | 25 | 597.236,4 396.320,12 | 8.0 |
| 25 | 597.236,4 396.320,12 | 26 | 597.233,96 396.329,021 | 9.229 | 26 | 597.233,96 396.329,021 | 27 | 597.222,25 396.335,035 | 13.16 4 | 27 | 597.222,25 396.335,035 | 28 | 597.204,51 396.345,738 | 20.71 8 |
| 28 | 597.204,51 396.345,738 | 29 | 597.190,551 396.354,712 | 16.59 5 | 29 | 597.190,551 396.354,712 | 30 | 597.186,725 396.357,003 | 4.459 | 30 | 597.186,725 396.357,003 | 31 | 597.180,165 396.357,833 | 6.613 |
| 31 | 597.180,165 396.357,833 | 32 | 597.176,263 396.357,668 | 3.905 | 32 | 597.176,263 396.357,668 | 33 | 597.173,36 396.357,712 | 2.903 | 33 | 597.173,36 396.357,712 | 34 | 597.172,404 396.357,488 | 0.982 |
| 34 | 597.172,404 396.357,488 | 35 | 597.171,809 396.356,944 | 0.807 | 35 | 597.171,809 396.356,944 | 36 | 597.171,203 396.356,31 | 0.877 | 36 | 597.171,203 396.356,31 | 37 | 597.170,657 396.354,956 | 1.46 |
| 37 | 597.170,657 396.354,956 | 38 | 597.169,362 396.351,793 | 3.418 | 38 | 597.169,362 396.351,793 | 39 | 597.166,903 396.346,439 | 5.891 | 39 | 597.166,903 396.346,439 | 40 | 597.165,572 396.344,128 | 2.668 |
| 40 | 597.165,572 396.344,128 | 41 | 597.163,579 396.342,783 | 2.404 | 41 | 597.163,579 396.342,783 | 42 | 597.161,505 396.342,183 | 2.159 | 42 | 597.161,505 396.342,183 | 43 | 597.158,314 396.343,109 | 3.323 |
| 43 | 597.158,314 396.343,109 | 44 | 597.133,145 396.349,824 | 26.05 | 44 | 597.133,145 396.349,824 | 45 | 597.105,036 396.357,276 | 29.07 9 | 45 | 597.105,036 396.357,276 | 46 | 597.078,525 396.364,344 | 27.43 7 |
| 46 | 597.078,525 396.364,344 | 47 | 597.040,005 396.373,708 | 39.64 2 | 47 | 597.040,005 396.373,708 | 48 | 597.002,602 396.382,561 | 38.43 7 | 48 | 597.002,602 396.382,561 | 49 | 596.984,025 396.386,979 | 19.09 4 |
| 49 | 596.984,025 396.386,979 | 50 | 596.978,811 396.387,78 | 5.275 | 50 | 596.978,811 396.387,78 | 51 | 596.978,518 396.384,1 | 3.691 | 51 | 596.978,518 396.384,1 | 52 | 596.980,439 396.384,306 | 1.932 |
| 52 | 596.980,439 396.384,306 | 53 | 597.001,938 396.379,635 | 22.0 | 53 | 597.001,938 396.379,635 | 54 | 597.039,305 396.370,791 | 38.4 | 54 | 597.039,305 396.370,791 | 55 | 597.077,784 396.361,436 | 39.6 |
| 55 | 597.077,784 396.361,436 | 56 | 597.104,26 396.354,379 | 27.4 | 56 | 597.104,26 396.354,379 | 57 | 597.132,36 396.346,814 | 29.1 | 57 | 597.132,36 396.346,814 | 58 | 597.159,074 396.339,121 | 27.8 |
| 58 | 597.159,074 396.339,121 | 59 | 597.162,041 396.338,677 | 3.0 | 59 | 597.162,041 396.338,677 | 60 | 597.165,089 396.340,183 | 3.4 | 60 | 597.165,089 396.340,183 | 61 | 597.167,825 396.342,029 | 3.3 |
| 61 | 597.167,825 396.342,029 | 62 | 597.169,572 396.345,061 | 3.5 | 62 | 597.169,572 396.345,061 | 63 | 597.172,034 396.350,423 | 5.9 | 63 | 597.172,034 396.350,423 | 64 | 597.174,011 396.353,9 | 4.0 |
| 64 | 597.174,011 396.353,9 | 65 | 597.176,702 396.354,673 | 2.8 | 65 | 597.176,702 396.354,673 | 66 | 597.179,702 396.354,709 | 3.0 | 66 | 597.179,702 396.354,709 | 67 | 597.184,366 396.353,573 | 4.8 |
| 67 | 597.184,366 396.353,573 | 68 | 597.188,362 396.351,505 | 4.5 | 68 | 597.188,362 396.351,505 | 69 | 597.202,428 396.342,689 | 16.6 | 69 | 597.202,428 396.342,689 | 70 | 597.220,234 396.331,746 | 20.9 |
| 70 | 597.220,234 396.331,746 | 71 | 597.230,657 396.325,939 | 11.93 1 | 71 | 597.230,657 396.325,939 | 72 | 597.232,674 396.318,578 | 7.632 | 72 | 597.232,674 396.318,578 | 73 | 597.237,239 396.310,552 | 9.234 |
| 73 | 597.237,239 396.310,552 | 74 | 597.246,091 396.303,222 | 11.49 3 | 74 | 597.246,091 396.303,222 | 75 | 597.256,857 396.299,704 | 11.32 6 | 75 | 597.256,857 396.299,704 | 76 | 597.265,558 396.299,399 | 8.706 |
| 76 | 597.265,558 396.299,399 | 77 | 597.273,573 396.301,727 | 8.347 | 77 | 597.273,573 396.301,727 | 78 | 597.282,561 396.308,31 | 11.14 1 | 78 | 597.282,561 396.308,31 | 79 | 597.287,668 396.314,107 | 7.726 |
| 79 | 597.287,668 396.314,107 | 80 | 597.295,099 396.320,952 | 10.10 3 | 80 | 597.295,099 396.320,952 | 81 | 597.304,207 396.324,839 | 9.903 | 81 | 597.304,207 396.324,839 | 82 | 597.311,528 396.326,32 | 7.47 |
| 82 | 597.311,528 396.326,32 | 83 | 597.321,842 396.327,764 | 10.41 4 | 83 | 597.321,842 396.327,764 | 84 | 597.331,989 396.332,115 | 11.04 1 | 84 | 597.331,989 396.332,115 | 85 | 597.342,41 396.340,144 | 13.15 5 |
| 85 | 597.342,41 396.340,144 | 86 | 597.350,388 396.352,002 | 14.29 2 | 86 | 597.350,388 396.352,002 | 87 | 597.354,792 396.367,683 | 16.28 7 | 87 | 597.354,792 396.367,683 | 88 | 597.353,512 396.395,538 | 27.88 5 |
| 88 | 597.353,512 396.395,538 | 89 | 597.359,487 396.466,568 | 71.28 1 | 89 | 597.359,487 396.466,568 | 90 | 597.356,731 396.481,313 | 15.0 | 90 | 597.356,731 396.481,313 | 91 | 597.351,217 396.488,483 | 9.046 |
| 91 | 597.351,217 396.488,483 | 92 | 597.337,454 396.494,056 | 14.84 8 | 92 | 597.337,454 396.494,056 | 93 | 597.324,582 396.494,167 | 12.87 3 | 93 | 597.324,582 396.494,167 | 94 | 597.300,735 396.493,044 | 23.87 4 |
| 94 | 597.300,735 396.493,044 | 95 | 597.288,179 396.497,173 | 13.21 7 | 95 | 597.288,179 396.497,173 | 96 | 597.276,738 396.504,811 | 13.75 7 | 96 | 597.276,738 396.504,811 | 1 | 597.269,362 396.504,925 | 7.377 |

** Lungimile segmentelor sunt determinate în planul de proiecție Stereo 70 și sunt rotunjite la 1 milimetru.

*** Distanța dintre puncte este formată din segmente cumulate ce sunt mai mici decât valoarea 1 milimetru.

**DATE DESPRE IMOBILUL NR. 3062**

Oficiul de Cadastru și Publicitate Imobiliară PRAHOVA
Biroul de Cadastru și Publicitate Imobiliară Ploiești

A. Partea I. Descrierea imobilului

TEREN Intravilan

Adresa: Loc. Valea Cucului, Jud. Prahova

| Nr. Crt | Nr cadastral Nr. topografic | Suprafața* (mp) | Observații / Referințe |
|---------|-----------------------------|-----------------|--|
| A1 | | 803 | Sector cadastral:8 Teren neimprejmuit; |

B. Partea II. Proprietari și acte

| Inscrieri privitoare la dreptul de proprietate și alte drepturi reale | | Referințe |
|---|--|-----------|
| / | | |
| Act Administrativ nr. 112076, din 05/01/2005 emis de COMISIA JUDETEANA PRAHOVA; | | |
| B1 | Intabulare, drept de PROPRIETATE, dobandit prin Reconstituire, cota actuala 1/1 1) IORGA ALEXANDRU CONSTANTIN | A1 |

C. Partea III. SARCINI .

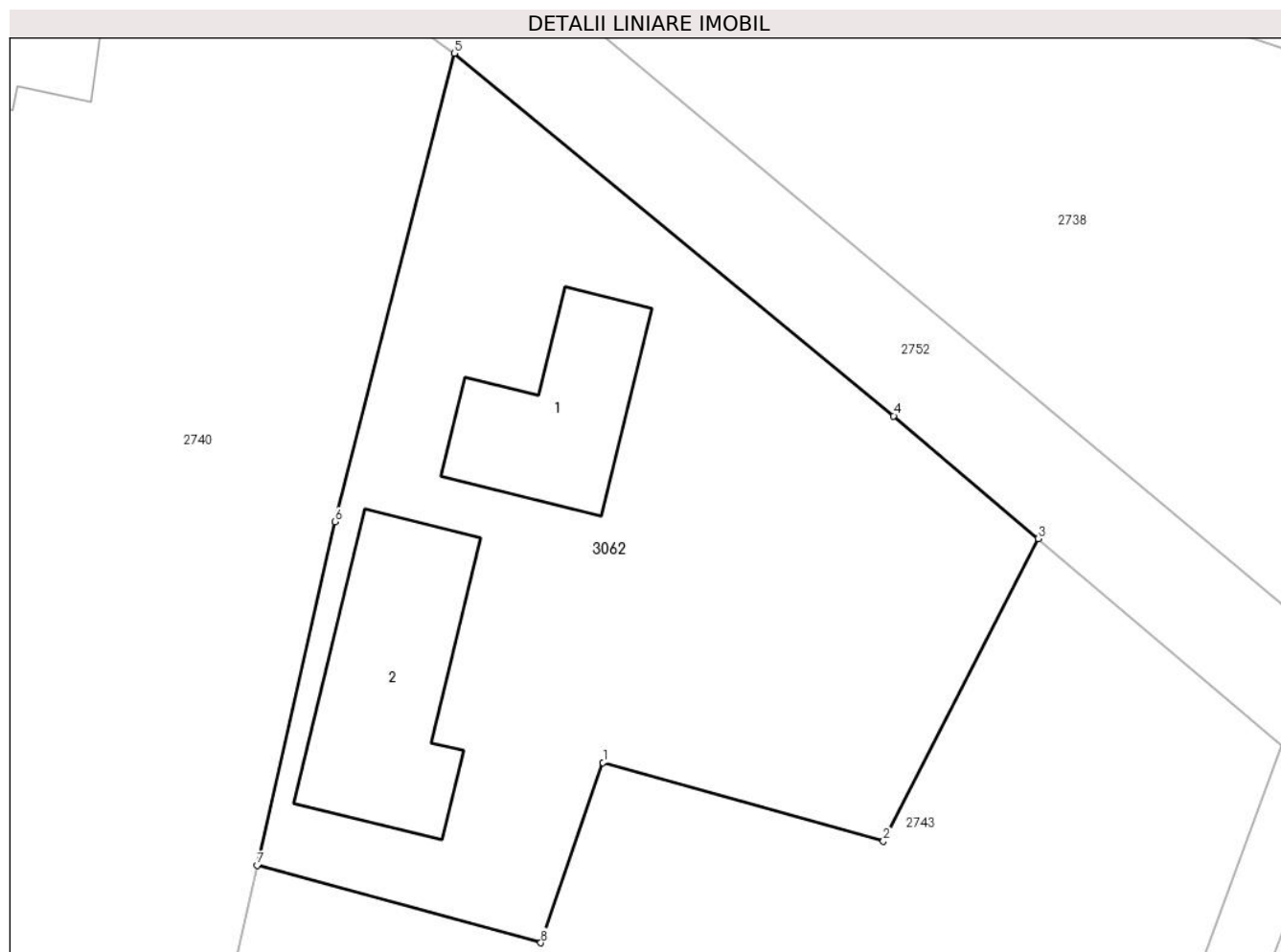
| Inscrieri privind dezmembramintele dreptului de proprietate, drepturi reale de garanție și sarcini | Referințe |
|--|-----------|
| NU SUNT | |

Anexa Nr. 1 La Partea I

Teren

| Nr cadastral | Suprafața (mp)* | Observații / Referințe |
|--------------|-----------------|------------------------|
| | 803 | |

* Suprafața este determinată în planul de proiecție Stereo 70.



Date referitoare la teren

| Crt | Categorie folosință | Intravilan | Suprafața (mp) | Tarla | Parcelă | Nr. topo | Observații / Referințe |
|-----|---------------------|------------|----------------|-------|---------|----------|------------------------|
| 1 | curți constructii | DA | 803 | 12 | 571 | - | |

Date referitoare la construcții

| Crt | Număr | Destinație construcție | Supraf. (mp) | Situație juridică | Observații / Referințe |
|------|-------|-------------------------|--------------|-------------------|--|
| A1.1 | | construcții de locuințe | 57 | Fara acte | Nr. niveluri:1; S. construita la sol:57 mp; LOCUINTA |
| A1.2 | | construcții anexa | 83 | Fara acte | Nr. niveluri:1; S. construita la sol:83 mp; ANEXA |

Lungime Segmente

1) Valorile lungimilor segmentelor sunt obținute din proiecție în plan.

| Punct început | X / Y | Punct sfârșit | X / Y | Lungime segment (** (m) |
|---------------|----------------------------|---------------|----------------------------|-------------------------|
| 1 | 596.764,557 396.446,171 | 2 | 596.777,434 396.442,558 | 13.374 |
| 2 | 596.777,434 396.442,558 | 3 | 596.784,554 396.456,454 | 15.614 |
| 3 | 596.784,554 396.456,454 | 4 | 596.777,911 396.462,084 | 8.708 |

| Punct început | X / Y | Punct sfârșit | X / Y | Lungime segment (** (m) |
|---------------|----------------------------|---------------|----------------------------|-------------------------|
| 4 | 596.777,911 396.462,084 | 5 | 596.757,724 396.478,737 | 26.169 |
| 5 | 596.757,724 396.478,737 | 6 | 596.752,233 396.457,227 | 22.2 |
| 6 | 596.752,233 396.457,227 | 7 | 596.748,669 396.441,46 | 16.164 |
| 7 | 596.748,669 396.441,46 | 8 | 596.761,701 396.437,898 | 13.51 |
| 8 | 596.761,701 396.437,898 | 1 | 596.764,557 396.446,171 | 8.752 |

** Lungimile segmentelor sunt determinate în planul de proiecție Stereo 70 și sunt rotunjite la 1 milimetru.

*** Distanța dintre puncte este formată din segmente cumulate ce sunt mai mici decât valoarea 1 milimetru.

