

# PLAN CADASTRAL

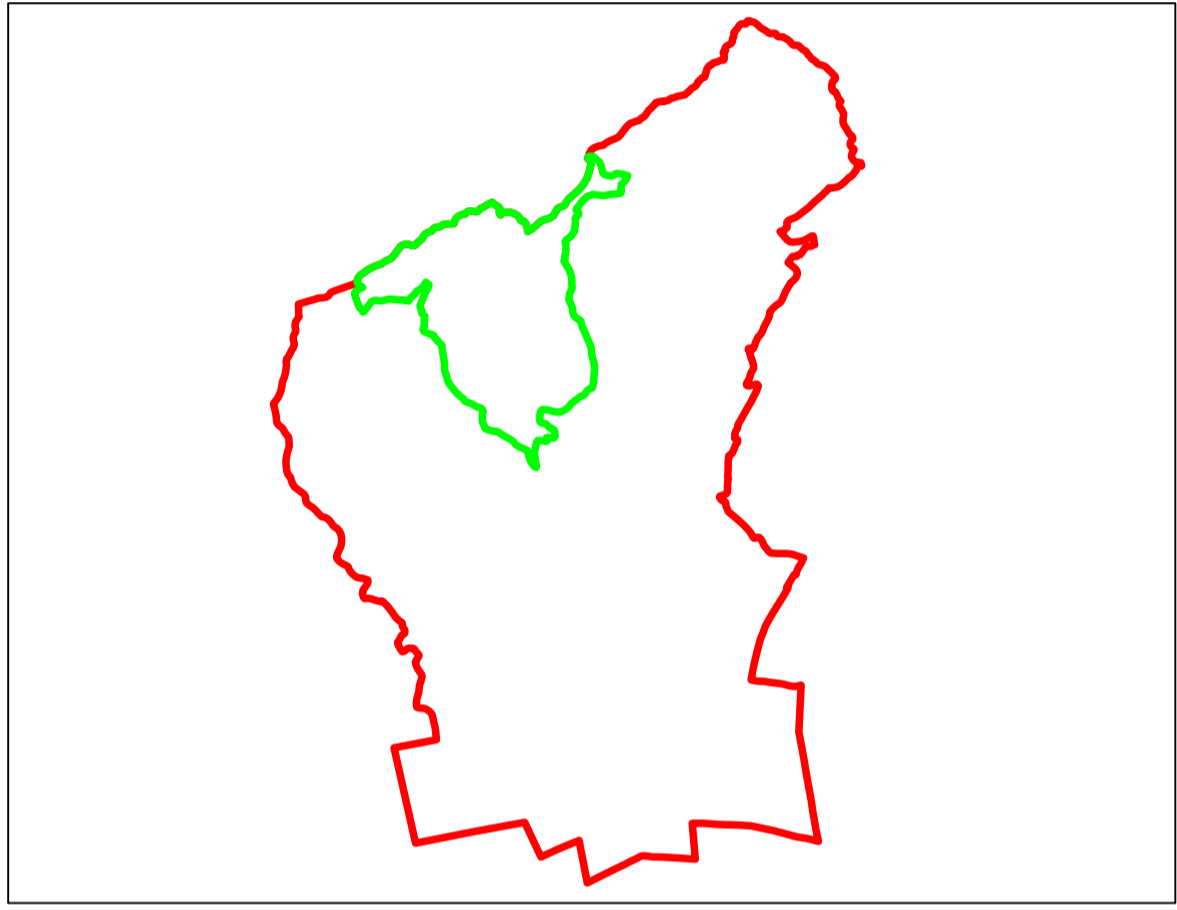
UAT: GORNET  
JUDETUL PRAHOVA

Sector Cadastral:  
5  
Scara 1:1000  
Plansa 5

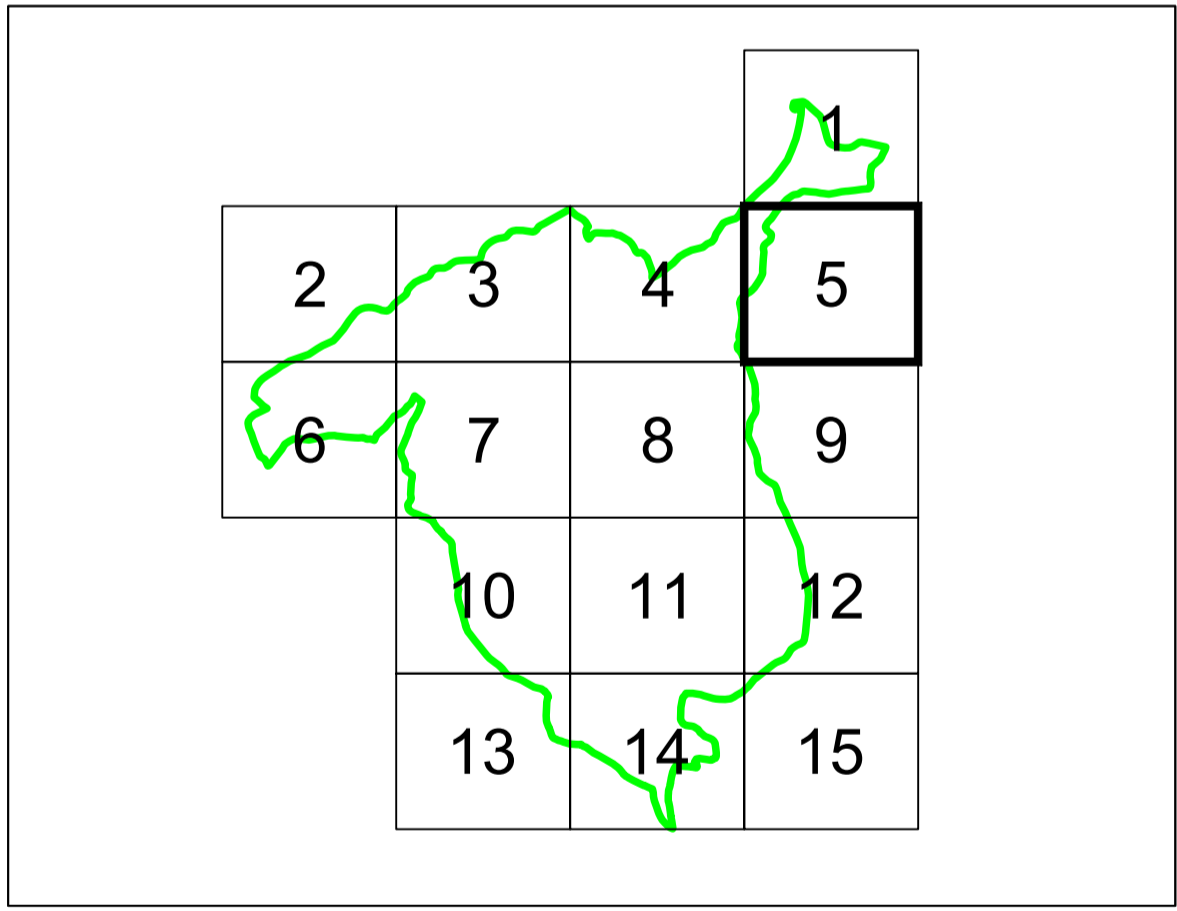
LEGENDA

Numar Sector	5
Cod constructie	C1
ID imobil	15
Limita sector	
Limita imobil	
Limita UAT	
Limita intravilan	
Limita constructie	


Schita de dispunere a sectorului cadastral




Schita de dispunere a planselor



Sistem de proiectie: STEREO 70  
Copie spre publicare

 <b>AGENTIA NATIONALA DE CADASTRU SI PUBLICITATE IMOBILIARA</b>	
Scara 1:1000	" SERVICII DE ÎNREGISTRARE SISTEMATICĂ ÎN SISTEMUL INTEGRAT DE CADASTRU SI CARTE FUNCİARĂ A IMOBILELOR DIN UAT GORNET JUDEȚUL PRAHOVA"
Data 26.06.2024	

 <b>S.C. SIMDATA TOPSERV S.R.L.</b>	
Manager proiect	TATARU AL ION
Data	26.06.2024
Semnatura	Semnat electronic