

# PLAN CADASTRAL

UAT: GORNET  
JUDETUL PRAHOVA

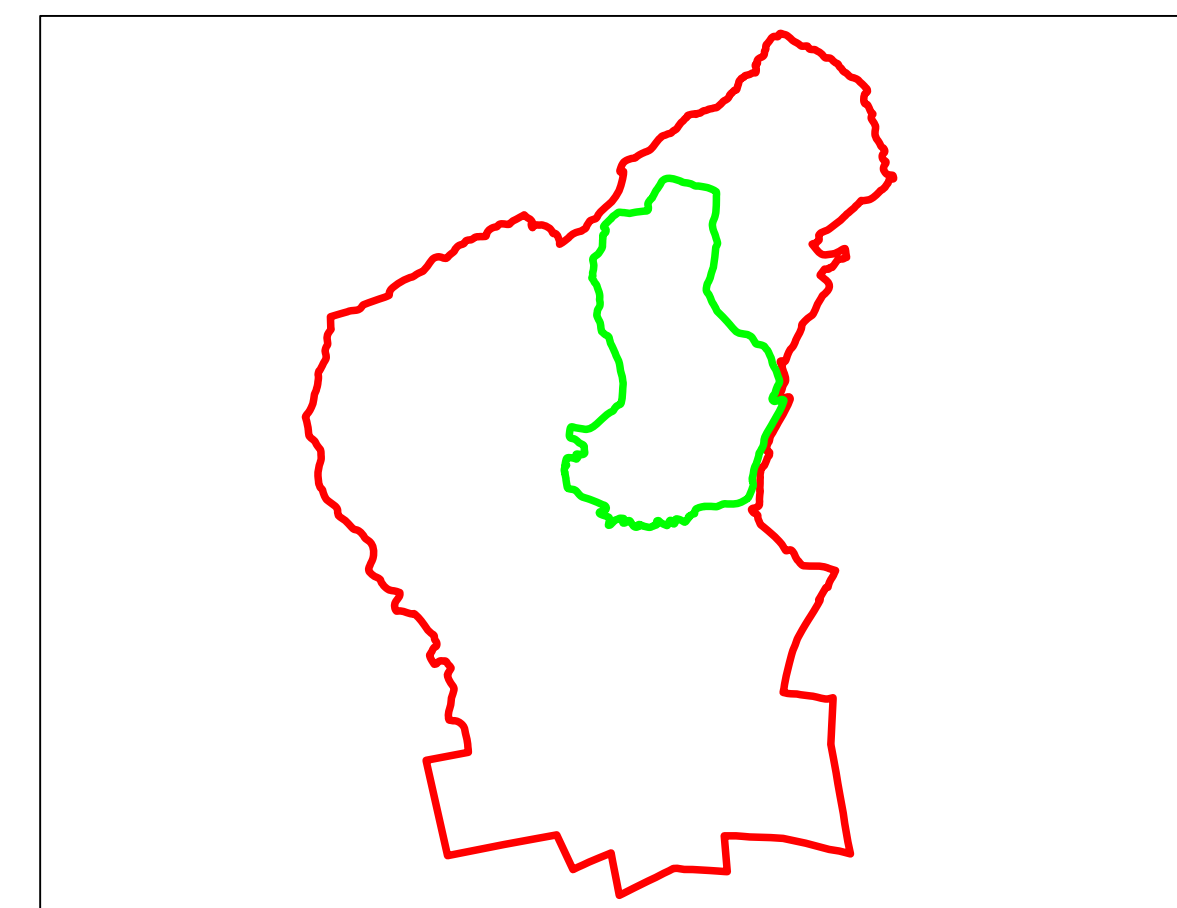
Sector Cadastral:  
4  
Scara 1:1000  
Plansa 7



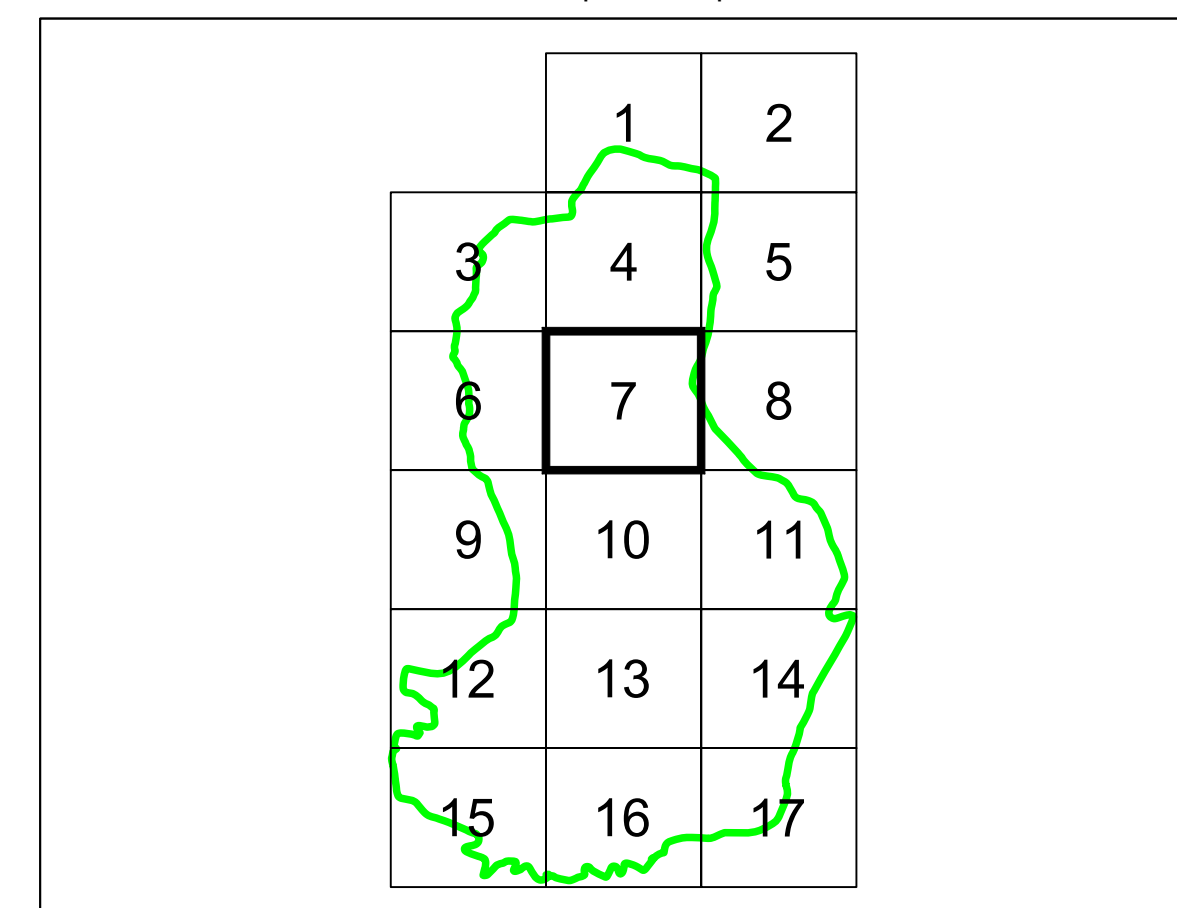
LEGENDA	
Numar Sector	4
Cod constructie	C1
ID imobil	15
Limita sector	— (green line)
Limita imobil	— (black line)
Limita UAT	— (red line)
Limita intravilan	— (blue line)
Limita constructie	— (grey line)




Schita de dispunere a sectorului cadastral




Schita de dispunere a planselor



Sistem de proiectie: STEREO 70  
Copie spre publicare

	<b>AGENTIA NATIONALA DE CADASTRU SI PUBLICITATE IMOBILIARA</b>
Scara 1:1000	" SERVICII DE ÎNREGISTRARE SISTEMATICĂ ÎN SISTEMUL INTEGRAT DE CADASTRU SI CARTE FUNCIARĂ A IMOBILELOR DIN UAT GORNET JUDEȚUL PRAHOVA"
Data 26.06.2024	

	<b>S.C. SIMDATA TOPSERV S.R.L.</b>
Manager proiect	TATARU AL ION
Data	26.06.2024
Semnatura	Semnat electronic