

PLAN CADASTRAL

UAT: GORNET
JUDETUL PRAHOVA

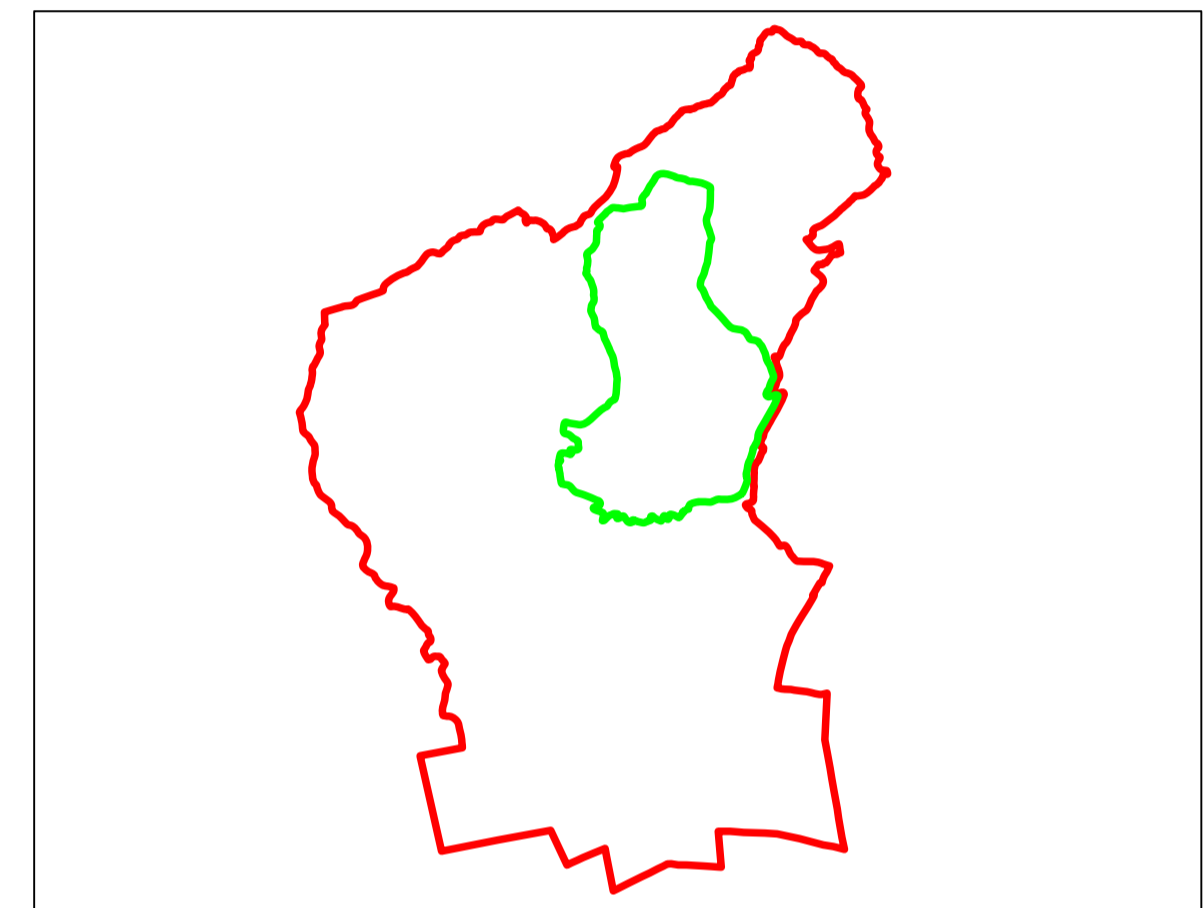
Sector Cadastral:
4
Scara 1:1000
Plansa 6



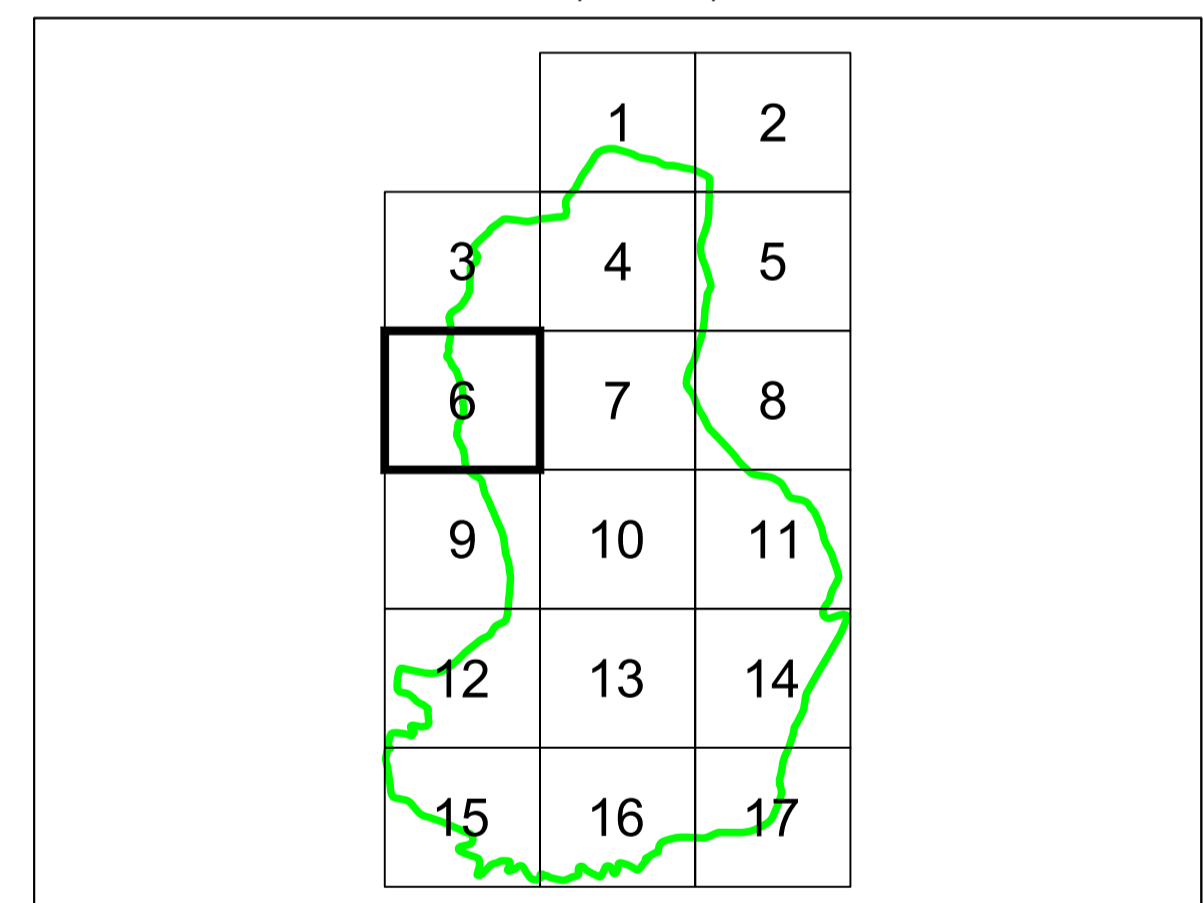
LEGENDA

Numar Sector	4
Cod constructie	C1
ID imobil	15
Limita sector	
Limita imobil	
Limita UAT	
Limita intravilan	
Limita constructie	


Schita de dispunere a sectorului cadastral




Schita de dispunere a planselor



Sistem de proiectie: STEREO 70
Copie spre publicare

 AGENTIA NATIONALA DE CADASTRU SI PUBLICITATE IMOBILIARA	
Scara 1:1000	" SERVICII DE ÎNREGISTRARE SISTEMATICĂ ÎN SISTEMUL INTEGRAT DE CADASTRU SI CARTE FUNCİARĂ A IMOBILELOR DIN UAT GORNET JUDEȚUL PRAHOVA"
Data 26.06.2024	

 S.C. SIMDATA TOPSERV S.R.L.	
Manager proiect	TATARU AL ION
Data	26.06.2024
Semnatura	Semnat electronic

