

**DATE DESPRE IMOBILUL NR. 6160**

Oficiul de Cadastru și Publicitate Imobiliară PRAHOVA
Biroul de Cadastru și Publicitate Imobiliară Ploiești

A. Partea I. Descrierea imobilului

TEREN Extravilan

Adresa: Jud. Prahova

Nr. Crt	Nr cadastral Nr. topografic	Suprafața* (mp)	Observații / Referințe
A1		2.889	Sector cadastral:0 Teren neimprejmuit; Domeniu public

B. Partea II. Proprietari și acte

Inscrieri privitoare la dreptul de proprietate și alte drepturi reale	Referințe
/	
Act Administrativ nr. 7540, din 04/10/2023 emis de Primaria Gherghita (act normativ nr 477 din 16.06.2010, emis de Guvernul Romaniei; act administrativ nr 5 din 31.01.2007, emis de CONSILIUL LOCAL GHERGHITA);	
B1	A1
Inscrierea provizorie, drept de PROPRIETATE, dobandit prin Lege, cota actuala 1/1 1) Comuna Gherghita, CIF:2844014	

C. Partea III. SARCINI .

Inscrieri privind dezmembramintele dreptului de proprietate, drepturi reale de garanție și sarcini	Referințe
NU SUNT	

Anexa Nr. 1 La Partea I

Teren

Nr cadastral	Suprafața (mp)*	Observații / Referințe
	2.889	Domeniu public

* Suprafața este determinată în planul de proiecție Stereo 70.

DETALII LINIARE IMOBIL



Date referitoare la teren

Crt	Categorie folosință	Intravilan	Suprafața (mp)	Tarla	Parcelă	Nr. topo	Observații / Referințe
1	drum	NU	2.889	-	60	-	

Lungime Segmente

1) Valorile lungimilor segmentelor sunt obținute din proiecție în plan.

Punct început	X / Y	Punct sfârșit	X / Y	Lungime segment	Punct început	X / Y	Punct sfârșit	X / Y	Lungime segment	Punct început	X / Y	Punct sfârșit	X / Y	Lungime segment
1	595.884,628 368.240,084	2	595.876,088 368.233,154	10.998	2	595.876,088 368.233,154	3	595.889,103 368.238,978	14.259	3	595.889,103 368.238,978	4	595.912,254 368.250,534	25.875
4	595.912,254 368.250,534	5	595.917,499 368.253,152	5.862	5	595.917,499 368.253,152	6	595.918,849 368.253,826	1.509	6	595.918,849 368.253,826	7	595.943,573 368.263,744	26.639
7	595.943,573 368.263,744	8	595.966,85 368.289,991	35.081	8	595.966,85 368.289,991	9	595.984,281 368.294,477	17.999	9	595.984,281 368.294,477	10	596.023,634 368.282,074	41.261
10	596.023,634 368.282,074	11	596.057,44 368.247,768	48.164	11	596.057,44 368.247,768	12	596.079,721 368.223,324	33.074	12	596.079,721 368.223,324	13	596.097,659 368.189,804	38.018
13	596.097,659 368.189,804	14	596.101,401 368.145,745	44.217	14	596.101,401 368.145,745	15	596.120,501 368.103,9	45.998	15	596.120,501 368.103,9	16	596.143,439 368.077,323	35.107
16	596.143,439 368.077,323	17	596.207,45 368.066,543	64.912	17	596.207,45 368.066,543	18	596.291,724 368.088,124	86.993	18	596.291,724 368.088,124	19	596.377,09 368.071,929	86.889

Punct început	X / Y	Punct sfârșit	X / Y	Lungime segment	Punct început	X / Y	Punct sfârșit	X / Y	Lungime segment	Punct început	X / Y	Punct sfârșit	X / Y	Lungime segment
19	596.377,09 368.071,929	20	596.405,464 368.066,593	28.871	20	596.405,464 368.066,593	21	596.470,752 368.054,177	66.458	21	596.470,752 368.054,177	22	596.503,491 368.047,972	33.322
22	596.503,491 368.047,972	23	596.506,276 368.051,007	4.119	23	596.506,276 368.051,007	24	596.497,211 368.052,134	9.135	24	596.497,211 368.052,134	25	596.467,999 368.058,132	29.821
25	596.467,999 368.058,132	26	596.447,844 368.061,154	20.38	26	596.447,844 368.061,154	27	596.428,251 368.064,804	19.93	27	596.428,251 368.064,804	28	596.401,194 368.070,068	27.564
28	596.401,194 368.070,068	29	596.379,907 368.073,74	21.601	29	596.379,907 368.073,74	30	596.356,245 368.079,537	24.362	30	596.356,245 368.079,537	31	596.329,897 368.085,136	26.936
31	596.329,897 368.085,136	32	596.299,84 368.090,297	30.497	32	596.299,84 368.090,297	33	596.288,26 368.092,327	11.756	33	596.288,26 368.092,327	34	596.279,851 368.089,686	8.814
34	596.279,851 368.089,686	35	596.207,301 368.070,625	75.012	35	596.207,301 368.070,625	36	596.145,525 368.081,028	62.646	36	596.145,525 368.081,028	37	596.123,902 368.106,081	33.094
37	596.123,902 368.106,081	38	596.105,328 368.146,775	44.733	38	596.105,328 368.146,775	39	596.101,575 368.190,964	44.348	39	596.101,575 368.190,964	40	596.083,012 368.225,651	39.341
40	596.083,012 368.225,651	41	596.025,785 368.285,59	82.872	41	596.025,785 368.285,59	42	595.984,392 368.298,636	43.4	42	595.984,392 368.298,636	43	595.964,669 368.293,56	20.366
43	595.964,669 368.293,56	44	595.941,207 368.267,105	35.36	44	595.941,207 368.267,105	45	595.916,032 368.257,005	27.125	45	595.916,032 368.257,005	1	595.884,628 368.240,084	35.673

** Lungimile segmentelor sunt determinate în planul de proiecție Stereo 70 și sunt rotunjite la 1 milimetru.

*** Distanța dintre puncte este formată din segmente cumulate ce sunt mai mici decât valoarea 1 milimetru.

**DATE DESPRE IMOBILUL NR. 6161**

Oficiul de Cadastru și Publicitate Imobiliară PRAHOVA
Biroul de Cadastru și Publicitate Imobiliară Ploiești

A. Partea I. Descrierea imobilului

TEREN Extravilan

Adresa: Jud. Prahova

Nr. Crt	Nr cadastral Nr. topografic	Suprafața* (mp)	Observații / Referințe
A1		2.635	Sector cadastral:0 Teren neimprejmuit; Domeniu public

B. Partea II. Proprietari și acte

Inscrieri privitoare la dreptul de proprietate și alte drepturi reale		Referințe
/		
Act Administrativ nr. 7542, din 04/10/2023 emis de Primaria Gherghita;		
B1	Inscrierea provizorie, drept de PROPRIETATE domeniu public, dobandit prin Lege, cota actuala 1/1 1) Comuna Gherghita, CIF:2844014, domeniu public	A1

C. Partea III. SARCINI .

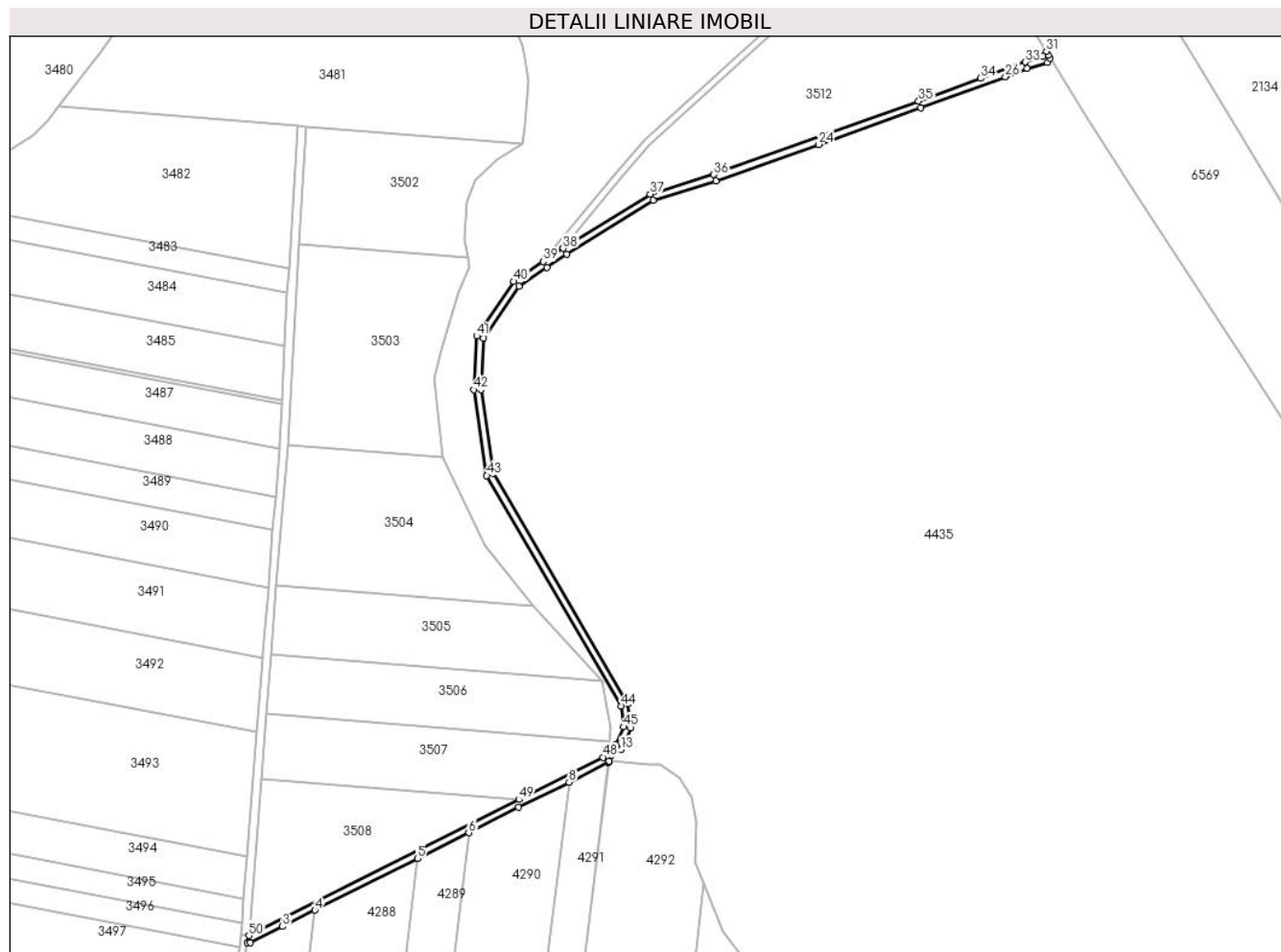
Inscrieri privind dezmembramintele dreptului de proprietate, drepturi reale de garanție și sarcini	Referințe
NU SUNT	

Anexa Nr. 1 La Partea I

Teren

Nr cadastral	Suprafața (mp)*	Observații / Referințe
	2.635	Domeniu public

* Suprafața este determinată în planul de proiecție Stereo 70.



Date referitoare la teren

Crt	Categorie folosință	Intravilan	Suprafața (mp)	Tarla	Parcelă	Nr. topo	Observații / Referințe
1	drum	NU	2.635	-	103	-	

Lungime Segmente

1) Valorile lungimilor segmentelor sunt obținute din proiecție în plan.

Punct început	X / Y	Punct sfârșit	X / Y	Lungime segment
1	596.523,45 368.163,042	2	596.525,008 368.162,86	1.568
4	596.557,205 368.179,055	5	596.608,097 368.204,655	56.968
7	596.658,503 368.230,056	8	596.683,439 368.242,553	27.892
10	596.703,183 368.252,79	11	596.703,332 368.253,133	0.374
13	596.709,396 368.258,738	14	596.714,113 368.269,484	11.736
16	596.645,894 368.396,053	17	596.639,71 368.437,538	41.944
2	596.525,008 368.162,86	3	596.541,09 368.170,988	18.019
5	596.608,097 368.204,655	6	596.633,606 368.217,486	28.555
8	596.683,439 368.242,553	9	596.703,013 368.252,399	21.911
11	596.703,332 368.253,133	12	596.704,625 368.256,11	3.246
14	596.714,113 368.269,484	15	596.712,806 368.281,501	12.088
17	596.639,71 368.437,538	18	596.641,0 368.462,88	25.374
3	596.541,09 368.170,988	4	596.557,205 368.179,055	18.021
6	596.633,606 368.217,486	7	596.658,503 368.230,056	27.89
9	596.703,013 368.252,399	10	596.703,183 368.252,79	0.426
12	596.704,625 368.256,11	13	596.709,396 368.258,738	5.447
15	596.712,806 368.281,501	16	596.645,894 368.396,053	132.662
18	596.641,0 368.462,88	19	596.658,622 368.488,648	31.218

Punct început	X / Y	Punct sfârşit	X / Y	Lungime segment	Punct început	X / Y	Punct sfârşit	X / Y	Lungime segment	Punct început	X / Y	Punct sfârşit	X / Y	Lungime segment
19	596.658,622 368.488,648	20	596.672,603 368.498,182	16.922	20	596.672,603 368.498,182	21	596.682,427 368.504,643	11.758	21	596.682,427 368.504,643	22	596.725,313 368.531,274	50.482
22	596.725,313 368.531,274	23	596.756,402 368.540,872	32.537	23	596.756,402 368.540,872	24	596.807,452 368.559,138	54.219	24	596.807,452 368.559,138	25	596.858,443 368.577,383	54.156
25	596.858,443 368.577,383	26	596.900,341 368.592,76	44.631	26	596.900,341 368.592,76	27	596.911,281 368.596,775	11.653	27	596.911,281 368.596,775	28	596.921,288 368.599,815	10.459
28	596.921,288 368.599,815	29	596.922,676 368.602,012	2.599	29	596.922,676 368.602,012	30	596.921,706 368.603,599	1.86	30	596.921,706 368.603,599	31	596.920,641 368.605,343	2.044
31	596.920,641 368.605,343	32	596.919,025 368.602,785	3.026	32	596.919,025 368.602,785	33	596.910,168 368.600,095	9.256	33	596.910,168 368.600,095	34	596.888,103 368.591,997	23.505
34	596.888,103 368.591,997	35	596.857,25 368.580,673	32.865	35	596.857,25 368.580,673	36	596.755,296 368.544,194	108.284	36	596.755,296 368.544,194	37	596.723,85 368.534,486	32.91
37	596.723,85 368.534,486	38	596.680,542 368.507,592	50.979	38	596.680,542 368.507,592	39	596.670,655 368.501,09	11.833	39	596.670,655 368.501,09	40	596.656,106 368.491,168	17.611
40	596.656,106 368.491,168	41	596.637,554 368.464,042	32.863	41	596.637,554 368.464,042	42	596.636,197 368.437,368	26.709	42	596.636,197 368.437,368	43	596.642,532 368.394,87	42.967
43	596.642,532 368.394,87	44	596.709,407 368.280,381	132.59	44	596.709,407 368.280,381	45	596.710,532 368.270,035	10.407	45	596.710,532 368.270,035	46	596.706,668 368.261,231	9.615
46	596.706,668 368.261,231	47	596.701,89 368.258,6	5.455	47	596.701,89 368.258,6	48	596.700,308 368.254,956	3.972	48	596.700,308 368.254,956	49	596.658,538 368.233,945	46.756
49	596.658,538 368.233,945	50	596.524,373 368.166,458	150.183	50	596.524,373 368.166,458	1	596.523,45 368.163,042	3.538					

** Lungimile segmentelor sunt determinate în planul de proiecţie Stereo 70 şi sunt rotunjite la 1 milimetru.

*** Distanţa dintre puncte este formată din segmente cumulate ce sunt mai mici decât valoarea 1 milimetru.

**DATE DESPRE IMOBILUL NR. 6162**

Oficiul de Cadastru și Publicitate Imobiliară PRAHOVA
Biroul de Cadastru și Publicitate Imobiliară Ploiești

A. Partea I. Descrierea imobilului

TEREN Extravilan

Adresa: Jud. Prahova

Nr. Crt	Nr cadastral Nr. topografic	Suprafața* (mp)	Observații / Referințe
A1		1	Sector cadastral:0 Teren neimprejmuit;

Construcții

Crt	Nr cadastral Nr. topografic	Adresa	Observații / Referințe
A1.1		Jud. Prahova	Nr. niveluri:1; S. construita la sol:1 mp; S. construita desfasurata:1 mp; Stalp beton

B. Partea II. Proprietari și acte

Inscrieri privitoare la dreptul de proprietate și alte drepturi reale		Referințe
/		
Act Normativ nr. 123, din 10/07/2007 emis de Parlamentul Romaniei;		
B1	Intabulare, drept de PROPRIETATE, dobandit prin Lege, cota actuala 1/1 1) Statul Roman, CIF:999999999999	A1, A1.1
Act Normativ nr. 980, din 16/12/2015 emis de Guvernul Romaniei;		
B2	Intabulare, drept de ADMINISTRARE, dobandit prin Lege, cota actuala 1/1 1) Ministerul Economiei, Energiei si Mediului de Afaceri, CIF:24931499	A1, A1.1
Act Administrativ nr. 9, din 09/10/2005 emis de Ministerul Economiei, Energiei si Mediului de Afac (Act additional nr. 6/30.10.2020);		
B3	Intabulare, drept de CONCESIUNE, dobandit prin Conventie, cota actuala 1/1 1) DEER SA, CIF:14476722	A1, A1.1

C. Partea III. SARCINI .

Inscrieri privind dezmembramintele dreptului de proprietate, drepturi reale de garanție și sarcini	Referințe
NU SUNT	


Anexa Nr. 1 La Partea I

Teren

Nr cadastral	Suprafața (mp)*	Observații / Referințe
	1	

* Suprafața este determinată în planul de proiecție Stereo 70.

DETALII LINIARE IMOBIL



Date referitoare la teren

Crt	Categorie folosință	Intra vilan	Suprafața (mp)	Tarla	Parcelă	Nr. topo	Observații / Referințe
1	curti constructii	NU	1	-	-	-	

Date referitoare la construcții

Crt	Număr	Destinație construcție	Supraf. (mp)	Situație juridică	Observații / Referințe
A1.1		construcții industriale și edilitare	1	Cu acte	Nr. niveluri:1; S. construita la sol:1 mp; S. construita desfasurata:1 mp; Stalp beton

Lungime Segmente

1) Valorile lungimilor segmentelor sunt obținute din proiecție în plan.

Punct început	X / Y	Punct sfârșit	X / Y	Lungime segment (** (m))
1	595.649,327 367.858,798	2	595.649,179 367.857,829	0.98
2	595.649,179 367.857,829	3	595.650,148 367.857,68	0.98
3	595.650,148 367.857,68	4	595.650,296 367.858,649	0.98

Punct început	X / Y	Punct sfârșit	X / Y	Lungime segment (** (m)
4	595.650,296 367.858,649	1	595.649,327 367.858,798	0.98

** Lungimile segmentelor sunt determinate în planul de proiecție Stereo 70 și sunt rotunjite la 1 milimetru.

*** Distanța dintre puncte este formată din segmente cumulate ce sunt mai mici decât valoarea 1 milimetru.

**DATE DESPRE IMOBILUL NR. 6163**

Oficiul de Cadastru și Publicitate Imobiliară PRAHOVA
Biroul de Cadastru și Publicitate Imobiliară Ploiești

A. Partea I. Descrierea imobilului

TEREN Intravilan

Adresa: Loc. Independenta, Jud. Prahova

Nr. Crt	Nr cadastral Nr. topografic	Suprafața* (mp)	Observații / Referințe
A1		1	Sector cadastral:0 Teren neimprejmuit;

Construcții

Crt	Nr cadastral Nr. topografic	Adresa	Observații / Referințe
A1.1		Loc. Independenta, Jud. Prahova	Nr. niveluri:1; S. construita la sol:1 mp; S. construita desfasurata:1 mp; Stalp beton

B. Partea II. Proprietari și acte

Inscrieri privitoare la dreptul de proprietate și alte drepturi reale		Referințe
/		
Act Normativ nr. 123, din 10/07/2007 emis de Parlamentul Romaniei;		
B1	Intabulare, drept de PROPRIETATE, dobandit prin Lege, cota actuala 1/1 1) Statul Roman, CIF:999999999999	A1, A1.1
Act Normativ nr. 980, din 16/12/2015 emis de Guvernul Romaniei;		
B2	Intabulare, drept de ADMINISTRARE, dobandit prin Lege, cota actuala 1/1 1) Ministerul Economiei, Energiei si Mediului de Afaceri, CIF:24931499	A1, A1.1
Act Administrativ nr. 9, din 09/10/2005 emis de Ministerul Economiei, Energiei si Mediului de Afac (Act additional nr. 6/30.10.2020);		
B3	Intabulare, drept de CONCESIUNE, dobandit prin Conventie, cota actuala 1/1 1) DEER SA, CIF:14476722	A1, A1.1

C. Partea III. SARCINI .

Inscrieri privind dezmembramintele dreptului de proprietate, drepturi reale de garanție și sarcini	Referințe
NU SUNT	


Anexa Nr. 1 La Partea I

Teren

Nr cadastral	Suprafața (mp)*	Observații / Referințe
	1	

* Suprafața este determinată în planul de proiecție Stereo 70.

DETALII LINIARE IMOBIL



Date referitoare la teren

Crt	Categorie folosință	Intra vilan	Suprafața (mp)	Tarla	Parcelă	Nr. topo	Observații / Referințe
1	curți constructii	DA	1	-	-	-	

Date referitoare la construcții

Crt	Număr	Destinație construcție	Supraf. (mp)	Situație juridică	Observații / Referințe
A1.1		construcții industriale și edilitare	1	Cu acte	Nr. niveluri:1; S. construita la sol:1 mp; S. construita desfasurata:1 mp; Stalp beton

Lungime Segmente

1) Valorile lungimilor segmentelor sunt obținute din proiecție în plan.

Punct început	X / Y	Punct sfârșit	X / Y	Lungime segment (** (m)
1	595.692,174 367.853,116	2	595.692,026 367.852,148	0.98
2	595.692,026 367.852,148	3	595.692,994 367.851,999	0.98
3	595.692,994 367.851,999	4	595.693,143 367.852,968	0.98

Punct început	X / Y	Punct sfârșit	X / Y	Lungime segment (** (m)
4	595.693,143 367.852,968	1	595.692,174 367.853,116	0.98

** Lungimile segmentelor sunt determinate în planul de proiecție Stereo 70 și sunt rotunjite la 1 milimetru.

*** Distanța dintre puncte este formată din segmente cumulate ce sunt mai mici decât valoarea 1 milimetru.

**DATE DESPRE IMOBILUL NR. 6164**

Oficiul de Cadastru și Publicitate Imobiliară PRAHOVA
Biroul de Cadastru și Publicitate Imobiliară Ploiești

A. Partea I. Descrierea imobilului

TEREN Intravilan

Adresa: Loc. Independenta, Jud. Prahova

Nr. Crt	Nr cadastral Nr. topografic	Suprafața* (mp)	Observații / Referințe
A1		1	Sector cadastral:0 Teren neimprejmuit;

Construcții

Crt	Nr cadastral Nr. topografic	Adresa	Observații / Referințe
A1.1		Loc. Independenta, Jud. Prahova	Nr. niveluri:1; S. construita la sol:1 mp; S. construita desfasurata:1 mp; Stalp beton

B. Partea II. Proprietari și acte

Inscrieri privitoare la dreptul de proprietate și alte drepturi reale		Referințe
/		
Act Normativ nr. 123, din 10/07/2007 emis de Parlamentul Romaniei;		
B1	Intabulare, drept de PROPRIETATE, dobandit prin Lege, cota actuala 1/1 1) Statul Roman, CIF:999999999999	A1, A1.1
Act Normativ nr. 980, din 16/12/2015 emis de Guvernul Romaniei;		
B2	Intabulare, drept de ADMINISTRARE, dobandit prin Lege, cota actuala 1/1 1) Ministerul Economiei, Energiei si Mediului de Afaceri, CIF:24931499	A1, A1.1
Act Administrativ nr. 9, din 09/10/2005 emis de Ministerul Economiei, Energiei si Mediului de Afac (Act additional nr. 6/30.10.2020);		
B3	Intabulare, drept de CONCESIUNE, dobandit prin Conventie, cota actuala 1/1 1) DEER SA, CIF:14476722	A1, A1.1

C. Partea III. SARCINI .

Inscrieri privind dezmembramintele dreptului de proprietate, drepturi reale de garanție și sarcini	Referințe
NU SUNT	


Anexa Nr. 1 La Partea I

Teren

Nr cadastral	Suprafața (mp)*	Observații / Referințe
	1	

* Suprafața este determinată în planul de proiecție Stereo 70.

DETALII LINIARE IMOBIL



Date referitoare la teren

Crt	Categorie folosință	Intravilan	Suprafața (mp)	Tarla	Parcelă	Nr. topo	Observații / Referințe
1	curți constructii	DA	1	-	-	-	

Date referitoare la construcții

Crt	Număr	Destinație construcție	Supraf. (mp)	Situație juridică	Observații / Referințe
A1.1		construcții industriale și edilitare	1	Cu acte	Nr. niveluri:1; S. construită la sol:1 mp; S. construită desfășurată:1 mp; Stalp beton

Lungime Segmente

1) Valorile lungimilor segmentelor sunt obținute din proiecție în plan.

Punct început	X / Y	Punct sfârșit	X / Y	Lungime segment (** (m)
1	595.786,753 367.840,784	2	595.786,605 367.839,815	0.98
2	595.786,605 367.839,815	3	595.787,574 367.839,667	0.98
3	595.787,574 367.839,667	4	595.787,722 367.840,635	0.98

Punct început	X / Y	Punct sfârșit	X / Y	Lungime segment (** (m)
4	595.787,722 367.840,635	1	595.786,753 367.840,784	0.98

** Lungimile segmentelor sunt determinate în planul de proiecție Stereo 70 și sunt rotunjite la 1 milimetru.

*** Distanța dintre puncte este formată din segmente cumulate ce sunt mai mici decât valoarea 1 milimetru.

**DATE DESPRE IMOBILUL NR. 6165**

Oficiul de Cadastru și Publicitate Imobiliară PRAHOVA
Biroul de Cadastru și Publicitate Imobiliară Ploiești

A. Partea I. Descrierea imobilului

TEREN Intravilan

Adresa: Loc. Independenta, Jud. Prahova

Nr. Crt	Nr cadastral Nr. topografic	Suprafața* (mp)	Observații / Referințe
A1		1	Sector cadastral:0 Teren neimprejmuit;

Construcții

Crt	Nr cadastral Nr. topografic	Adresa	Observații / Referințe
A1.1		Loc. Independenta, Jud. Prahova	Nr. niveluri:1; S. construita la sol:1 mp; S. construita desfasurata:1 mp; Stalp beton

B. Partea II. Proprietari și acte

Inscrieri privitoare la dreptul de proprietate și alte drepturi reale		Referințe
/		
Act Normativ nr. 123, din 10/07/2007 emis de Parlamentul Romaniei;		
B1	Intabulare, drept de PROPRIETATE, dobandit prin Lege, cota actuala 1/1 1) Statul Roman, CIF:999999999999	A1, A1.1
Act Normativ nr. 980, din 16/12/2015 emis de Guvernul Romaniei;		
B2	Intabulare, drept de ADMINISTRARE, dobandit prin Lege, cota actuala 1/1 1) Ministerul Economiei, Energiei si Mediului de Afaceri, CIF:24931499	A1, A1.1
Act Administrativ nr. 9, din 09/10/2005 emis de Ministerul Economiei, Energiei si Mediului de Afac (Act additional nr. 6/30.10.2020);		
B3	Intabulare, drept de CONCESIUNE, dobandit prin Conventie, cota actuala 1/1 1) DEER SA, CIF:14476722	A1, A1.1

C. Partea III. SARCINI .

Inscrieri privind dezmembramintele dreptului de proprietate, drepturi reale de garanție și sarcini	Referințe
NU SUNT	


Anexa Nr. 1 La Partea I

Teren

Nr cadastral	Suprafața (mp)*	Observații / Referințe
	1	

* Suprafața este determinată în planul de proiecție Stereo 70.

DETALII LINIARE IMOBIL



Date referitoare la teren

Crt	Categorie folosință	Intra vilan	Suprafața (mp)	Tarla	Parcelă	Nr. topo	Observații / Referințe
1	curți constructii	DA	1	-	-	-	

Date referitoare la construcții

Crt	Număr	Destinație construcție	Supraf. (mp)	Situație juridică	Observații / Referințe
A1.1		construcții industriale și edilitare	1	Cu acte	Nr. niveluri:1; S. construita la sol:1 mp; S. construita desfasurata:1 mp; Stalp beton

Lungime Segmente

1) Valorile lungimilor segmentelor sunt obținute din proiecție în plan.

Punct început	X / Y	Punct sfârșit	X / Y	Lungime segment (** (m)
1	595.833,865 367.834,546	2	595.833,716 367.833,577	0.98
2	595.833,716 367.833,577	3	595.834,685 367.833,429	0.98
3	595.834,685 367.833,429	4	595.834,833 367.834,398	0.98

Punct început	X / Y	Punct sfârșit	X / Y	Lungime segment (** (m)
4	595.834,833 367.834,398	1	595.833,865 367.834,546	0.98

** Lungimile segmentelor sunt determinate în planul de proiecție Stereo 70 și sunt rotunjite la 1 milimetru.

*** Distanța dintre puncte este formată din segmente cumulate ce sunt mai mici decât valoarea 1 milimetru.

**DATE DESPRE IMOBILUL NR. 6166**

Oficiul de Cadastru și Publicitate Imobiliară PRAHOVA
Biroul de Cadastru și Publicitate Imobiliară Ploiești

A. Partea I. Descrierea imobilului

TEREN Intravilan

Adresa: Loc. Independenta, Jud. Prahova

Nr. Crt	Nr cadastral Nr. topografic	Suprafața* (mp)	Observații / Referințe
A1		1	Sector cadastral:0 Teren neimprejmuit;

Construcții

Crt	Nr cadastral Nr. topografic	Adresa	Observații / Referințe
A1.1		Loc. Independenta, Jud. Prahova	Nr. niveluri:1; S. construita la sol:1 mp; S. construita desfasurata:1 mp; Stalp beton

B. Partea II. Proprietari și acte

Inscrieri privitoare la dreptul de proprietate și alte drepturi reale		Referințe
/		
Act Normativ nr. 123, din 10/07/2007 emis de Parlamentul Romaniei;		
B1	Intabulare, drept de PROPRIETATE, dobandit prin Lege, cota actuala 1/1 1) Statul Roman, CIF:999999999999	A1, A1.1
Act Normativ nr. 980, din 16/12/2015 emis de Guvernul Romaniei;		
B2	Intabulare, drept de ADMINISTRARE, dobandit prin Lege, cota actuala 1/1 1) Ministerul Economiei, Energiei si Mediului de Afaceri, CIF:24931499	A1, A1.1
Act Administrativ nr. 9, din 09/10/2005 emis de Ministerul Economiei, Energiei si Mediului de Afac (Act additional nr. 6/30.10.2020);		
B3	Intabulare, drept de CONCESIUNE, dobandit prin Conventie, cota actuala 1/1 1) DEER SA, CIF:14476722	A1, A1.1

C. Partea III. SARCINI .

Inscrieri privind dezmembramintele dreptului de proprietate, drepturi reale de garanție și sarcini	Referințe
NU SUNT	


Anexa Nr. 1 La Partea I

Teren

Nr cadastral	Suprafața (mp)*	Observații / Referințe
	1	

* Suprafața este determinată în planul de proiecție Stereo 70.

DETALII LINIARE IMOBIL



Date referitoare la teren

Crt	Categorie folosință	Intra vilan	Suprafața (mp)	Tarla	Parcelă	Nr. topo	Observații / Referințe
1	curți constructii	DA	1	-	-	-	

Date referitoare la construcții

Crt	Număr	Destinație construcție	Supraf. (mp)	Situație juridică	Observații / Referințe
A1.1		construcții industriale și edilitare	1	Cu acte	Nr. niveluri:1; S. construita la sol:1 mp; S. construita desfasurata:1 mp; Stalp beton

Lungime Segmente

1) Valorile lungimilor segmentelor sunt obținute din proiecție în plan.

Punct început	X / Y	Punct sfârșit	X / Y	Lungime segment (** (m)
1	595.928,012 367.820,29	2	595.927,864 367.819,322	0.98
2	595.927,864 367.819,322	3	595.928,833 367.819,173	0.98
3	595.928,833 367.819,173	4	595.928,981 367.820,142	0.98

Punct început	X / Y	Punct sfârșit	X / Y	Lungime segment (** (m)
4	595.928,981 367.820,142	1	595.928,012 367.820,29	0.98

** Lungimile segmentelor sunt determinate în planul de proiecție Stereo 70 și sunt rotunjite la 1 milimetru.

*** Distanța dintre puncte este formată din segmente cumulate ce sunt mai mici decât valoarea 1 milimetru.

**DATE DESPRE IMOBILUL NR. 6167**

Oficiul de Cadastru și Publicitate Imobiliară PRAHOVA
Biroul de Cadastru și Publicitate Imobiliară Ploiești

A. Partea I. Descrierea imobilului

TEREN Intravilan

Adresa: Loc. Independenta, Jud. Prahova

Nr. Crt	Nr cadastral Nr. topografic	Suprafața* (mp)	Observații / Referințe
A1		1	Sector cadastral:0 Teren neimprejmuit;

Construcții

Crt	Nr cadastral Nr. topografic	Adresa	Observații / Referințe
A1.1		Loc. Independenta, Jud. Prahova	Nr. niveluri:1; S. construita la sol:1 mp; S. construita desfasurata:1 mp; Stalp beton

B. Partea II. Proprietari și acte

Inscrieri privitoare la dreptul de proprietate și alte drepturi reale		Referințe
/		
Act Normativ nr. 123, din 10/07/2007 emis de Parlamentul Romaniei;		
B1	Intabulare, drept de PROPRIETATE, dobandit prin Lege, cota actuala 1/1 1) Statul Roman, CIF:999999999999	A1, A1.1
Act Normativ nr. 980, din 16/12/2015 emis de Guvernul Romaniei;		
B2	Intabulare, drept de ADMINISTRARE, dobandit prin Lege, cota actuala 1/1 1) Ministerul Economiei, Energiei si Mediului de Afaceri, CIF:24931499	A1, A1.1
Act Administrativ nr. 9, din 09/10/2005 emis de Ministerul Economiei, Energiei si Mediului de Afac (Act additional nr. 6/30.10.2020);		
B3	Intabulare, drept de CONCESIUNE, dobandit prin Conventie, cota actuala 1/1 1) DEER SA, CIF:14476722	A1, A1.1

C. Partea III. SARCINI .

Inscrieri privind dezmembramintele dreptului de proprietate, drepturi reale de garanție și sarcini	Referințe
NU SUNT	


Anexa Nr. 1 La Partea I

Teren

Nr cadastral	Suprafața (mp)*	Observații / Referințe
	1	

* Suprafața este determinată în planul de proiecție Stereo 70.

DETALII LINIARE IMOBIL



Date referitoare la teren

Crt	Categorie folosință	Intra vilan	Suprafața (mp)	Tarla	Parcelă	Nr. topo	Observații / Referințe
1	curți constructii	DA	1	-	-	-	

Date referitoare la construcții

Crt	Număr	Destinație construcție	Supraf. (mp)	Situație juridică	Observații / Referințe
A1.1		construcții industriale și edilitare	1	Cu acte	Nr. niveluri:1; S. construita la sol:1 mp; S. construita desfasurata:1 mp; Stalp beton

Lungime Segmente

1) Valorile lungimilor segmentelor sunt obținute din proiecție în plan.

Punct început	X / Y	Punct sfârșit	X / Y	Lungime segment (** (m)
1	595.971,054 367.813,997	2	595.970,905 367.813,028	0.98
2	595.970,905 367.813,028	3	595.971,874 367.812,88	0.98
3	595.971,874 367.812,88	4	595.972,022 367.813,848	0.98

Punct început	X / Y	Punct sfârșit	X / Y	Lungime segment (** (m)
4	595.972,022 367.813,848	1	595.971,054 367.813,997	0.98

** Lungimile segmentelor sunt determinate în planul de proiecție Stereo 70 și sunt rotunjite la 1 milimetru.

*** Distanța dintre puncte este formată din segmente cumulate ce sunt mai mici decât valoarea 1 milimetru.

**DATE DESPRE IMOBILUL NR. 6168**

Oficiul de Cadastru și Publicitate Imobiliară PRAHOVA
Biroul de Cadastru și Publicitate Imobiliară Ploiești

A. Partea I. Descrierea imobilului

TEREN Intravilan

Adresa: Loc. Independenta, Jud. Prahova

Nr. Crt	Nr cadastral Nr. topografic	Suprafața* (mp)	Observații / Referințe
A1		1	Sector cadastral:0 Teren neimprejmuit;

Construcții

Crt	Nr cadastral Nr. topografic	Adresa	Observații / Referințe
A1.1		Loc. Independenta, Jud. Prahova	Nr. niveluri:1; S. construita la sol:1 mp; S. construita desfasurata:1 mp; Stalp beton

B. Partea II. Proprietari și acte

Inscrieri privitoare la dreptul de proprietate și alte drepturi reale		Referințe
/		
Act Normativ nr. 123, din 10/07/2007 emis de Parlamentul Romaniei;		
B1	Intabulare, drept de PROPRIETATE, dobandit prin Lege, cota actuala 1/1 1) Statul Roman, CIF:999999999999	A1, A1.1
Act Normativ nr. 980, din 16/12/2015 emis de Guvernul Romaniei;		
B2	Intabulare, drept de ADMINISTRARE, dobandit prin Lege, cota actuala 1/1 1) Ministerul Economiei, Energiei si Mediului de Afaceri, CIF:24931499	A1, A1.1
Act Administrativ nr. 9, din 09/10/2005 emis de Ministerul Economiei, Energiei si Mediului de Afac (Act additional nr. 6/30.10.2020);		
B3	Intabulare, drept de CONCESIUNE, dobandit prin Conventie, cota actuala 1/1 1) DEER SA, CIF:14476722	A1, A1.1

C. Partea III. SARCINI .

Inscrieri privind dezmembramintele dreptului de proprietate, drepturi reale de garanție și sarcini	Referințe
NU SUNT	


Anexa Nr. 1 La Partea I

Teren

Nr cadastral	Suprafața (mp)*	Observații / Referințe
	1	

* Suprafața este determinată în planul de proiecție Stereo 70.

DETALII LINIARE IMOBIL



Date referitoare la teren

Crt	Categorie folosință	Intravilan	Suprafața (mp)	Tarla	Parcelă	Nr. topo	Observații / Referințe
1	curți constructii	DA	1	-	-	-	

Date referitoare la construcții

Crt	Număr	Destinație construcție	Supraf. (mp)	Situație juridică	Observații / Referințe
A1.1		construcții industriale și edilitare	1	Cu acte	Nr. niveluri:1; S. construita la sol:1 mp; S. construita desfasurata:1 mp; Stalp beton

Lungime Segmente

1) Valorile lungimilor segmentelor sunt obținute din proiecție în plan.

Punct început	X / Y	Punct sfârșit	X / Y	Lungime segment (** (m))
1	596.015,078 367.807,636	2	596.014,93 367.806,667	0.98
2	596.014,93 367.806,667	3	596.015,898 367.806,519	0.98
3	596.015,898 367.806,519	4	596.016,047 367.807,487	0.98

Punct început	X / Y	Punct sfârșit	X / Y	Lungime segment (** (m)
4	596.016,047 367.807,487	1	596.015,078 367.807,636	0.98

** Lungimile segmentelor sunt determinate în planul de proiecție Stereo 70 și sunt rotunjite la 1 milimetru.

*** Distanța dintre puncte este formată din segmente cumulate ce sunt mai mici decât valoarea 1 milimetru.

**DATE DESPRE IMOBILUL NR. 6169**

Oficiul de Cadastru și Publicitate Imobiliară PRAHOVA
Biroul de Cadastru și Publicitate Imobiliară Ploiești

A. Partea I. Descrierea imobilului

TEREN Intravilan

Adresa: Loc. Independenta, Jud. Prahova

Nr. Crt	Nr cadastral Nr. topografic	Suprafața* (mp)	Observații / Referințe
A1		1	Sector cadastral:0 Teren neimprejmuit;

Construcții

Crt	Nr cadastral Nr. topografic	Adresa	Observații / Referințe
A1.1		Loc. Independenta, Jud. Prahova	Nr. niveluri:1; S. construita la sol:1 mp; S. construita desfasurata:1 mp; Stalp beton

B. Partea II. Proprietari și acte

Inscrieri privitoare la dreptul de proprietate și alte drepturi reale		Referințe
/		
Act Normativ nr. 123, din 10/07/2007 emis de Parlamentul Romaniei;		
B1	Intabulare, drept de PROPRIETATE, dobandit prin Lege, cota actuala 1/1 1) Statul Roman, CIF:999999999999	A1, A1.1
Act Normativ nr. 980, din 16/12/2015 emis de Guvernul Romaniei;		
B2	Intabulare, drept de ADMINISTRARE, dobandit prin Lege, cota actuala 1/1 1) Ministerul Economiei, Energiei si Mediului de Afaceri, CIF:24931499	A1, A1.1
Act Administrativ nr. 9, din 09/10/2005 emis de Ministerul Economiei, Energiei si Mediului de Afac (Act additional nr. 6/30.10.2020);		
B3	Intabulare, drept de CONCESIUNE, dobandit prin Conventie, cota actuala 1/1 1) DEER SA, CIF:14476722	A1, A1.1

C. Partea III. SARCINI .

Inscrieri privind dezmembramintele dreptului de proprietate, drepturi reale de garanție și sarcini	Referințe
NU SUNT	


Anexa Nr. 1 La Partea I

Teren

Nr cadastral	Suprafața (mp)*	Observații / Referințe
	1	

* Suprafața este determinată în planul de proiecție Stereo 70.

DETALII LINIARE IMOBIL



Date referitoare la teren

Crt	Categorie folosință	Intra vilan	Suprafața (mp)	Tarla	Parcelă	Nr. topo	Observații / Referințe
1	curti constructii	DA	1	-	-	-	

Date referitoare la construcții

Crt	Număr	Destinație construcție	Supraf. (mp)	Situație juridică	Observații / Referințe
A1.1		construcții industriale și edilitare	1	Cu acte	Nr. niveluri:1; S. construita la sol:1 mp; S. construita desfasurata:1 mp; Stalp beton

Lungime Segmente

1) Valorile lungimilor segmentelor sunt obținute din proiecție în plan.

Punct început	X / Y	Punct sfârșit	X / Y	Lungime segment (** (m)
1	596.059,449 367.800,959	2	596.059,301 367.799,991	0.98
2	596.059,301 367.799,991	3	596.060,27 367.799,842	0.98
3	596.060,27 367.799,842	4	596.060,418 367.800,811	0.98

Punct început	X / Y	Punct sfârșit	X / Y	Lungime segment (** (m)
4	596.060,418 367.800,811	1	596.059,449 367.800,959	0.98

** Lungimile segmentelor sunt determinate în planul de proiecție Stereo 70 și sunt rotunjite la 1 milimetru.

*** Distanța dintre puncte este formată din segmente cumulate ce sunt mai mici decât valoarea 1 milimetru.

**DATE DESPRE IMOBILUL NR. 6170**

Oficiul de Cadastru și Publicitate Imobiliară PRAHOVA
Biroul de Cadastru și Publicitate Imobiliară Ploiești

A. Partea I. Descrierea imobilului

TEREN Intravilan

Adresa: Loc. Independenta, Jud. Prahova

Nr. Crt	Nr cadastral Nr. topografic	Suprafața* (mp)	Observații / Referințe
A1		1	Sector cadastral:0 Teren neimprejmuit;

Construcții

Crt	Nr cadastral Nr. topografic	Adresa	Observații / Referințe
A1.1		Loc. Independenta, Jud. Prahova	Nr. niveluri:1; S. construita la sol:1 mp; S. construita desfasurata:1 mp; Stalp beton

B. Partea II. Proprietari și acte

Inscrieri privitoare la dreptul de proprietate și alte drepturi reale		Referințe
/		
Act Normativ nr. 123, din 10/07/2007 emis de Parlamentul Romaniei;		
B1	Intabulare, drept de PROPRIETATE, dobandit prin Lege, cota actuala 1/1 1) Statul Roman, CIF:999999999999	A1, A1.1
Act Normativ nr. 980, din 16/12/2015 emis de Guvernul Romaniei;		
B2	Intabulare, drept de ADMINISTRARE, dobandit prin Lege, cota actuala 1/1 1) Ministerul Economiei, Energiei si Mediului de Afaceri, CIF:24931499	A1, A1.1
Act Administrativ nr. 9, din 09/10/2005 emis de Ministerul Economiei, Energiei si Mediului de Afac (Act additional nr. 6/30.10.2020);		
B3	Intabulare, drept de CONCESIUNE, dobandit prin Conventie, cota actuala 1/1 1) DEER SA, CIF:14476722	A1, A1.1

C. Partea III. SARCINI .

Inscrieri privind dezmembramintele dreptului de proprietate, drepturi reale de garanție și sarcini	Referințe
NU SUNT	


Anexa Nr. 1 La Partea I

Teren

Nr cadastral	Suprafața (mp)*	Observații / Referințe
	1	

* Suprafața este determinată în planul de proiecție Stereo 70.

DETALII LINIARE IMOBIL



Date referitoare la teren

Crt	Categorie folosință	Intra vilan	Suprafața (mp)	Tarla	Parcelă	Nr. topo	Observații / Referințe
1	curți constructii	DA	1	-	-	-	

Date referitoare la construcții

Crt	Număr	Destinație construcție	Supraf. (mp)	Situație juridică	Observații / Referințe
A1.1		construcții industriale și edilitare	1	Cu acte	Nr. niveluri:1; S. construita la sol:1 mp; S. construita desfasurata:1 mp; Stalp beton

Lungime Segmente

1) Valorile lungimilor segmentelor sunt obținute din proiecție în plan.

Punct început	X / Y	Punct sfârșit	X / Y	Lungime segment (** (m))
1	596.103,632 367.794,537	2	596.103,484 367.793,568	0.98
2	596.103,484 367.793,568	3	596.104,452 367.793,42	0.98
3	596.104,452 367.793,42	4	596.104,601 367.794,389	0.98

Punct început	X / Y	Punct sfârşit	X / Y	Lungime segment (** (m)
4	596.104,601 367.794,389	1	596.103,632 367.794,537	0.98

** Lungimile segmentelor sunt determinate în planul de proiecţie Stereo 70 şi sunt rotunjite la 1 milimetru.

*** Distanţa dintre puncte este formată din segmente cumulate ce sunt mai mici decât valoarea 1 milimetru.

**DATE DESPRE IMOBILUL NR. 6171**

Oficiul de Cadastru și Publicitate Imobiliară PRAHOVA
Biroul de Cadastru și Publicitate Imobiliară Ploiești

A. Partea I. Descrierea imobilului

TEREN Intravilan

Adresa: Loc. Independenta, Jud. Prahova

Nr. Crt	Nr cadastral Nr. topografic	Suprafața* (mp)	Observații / Referințe
A1		1	Sector cadastral:0 Teren neimprejmuit;

Construcții

Crt	Nr cadastral Nr. topografic	Adresa	Observații / Referințe
A1.1		Loc. Independenta, Jud. Prahova	Nr. niveluri:1; S. construita la sol:1 mp; S. construita desfasurata:1 mp; Stalp beton

B. Partea II. Proprietari și acte

Inscrieri privitoare la dreptul de proprietate și alte drepturi reale		Referințe
/		
Act Normativ nr. 123, din 10/07/2007 emis de Parlamentul Romaniei;		
B1	Intabulare, drept de PROPRIETATE, dobandit prin Lege, cota actuala 1/1 1) Statul Roman, CIF:999999999999	A1, A1.1
Act Normativ nr. 980, din 16/12/2015 emis de Guvernul Romaniei;		
B2	Intabulare, drept de ADMINISTRARE, dobandit prin Lege, cota actuala 1/1 1) Ministerul Economiei, Energiei si Mediului de Afaceri, CIF:24931499	A1, A1.1
Act Administrativ nr. 9, din 09/10/2005 emis de Ministerul Economiei, Energiei si Mediului de Afac (Act additional nr. 6/30.10.2020);		
B3	Intabulare, drept de CONCESIUNE, dobandit prin Conventie, cota actuala 1/1 1) DEER SA, CIF:14476722	A1, A1.1

C. Partea III. SARCINI .

Inscrieri privind dezmembramintele dreptului de proprietate, drepturi reale de garanție și sarcini	Referințe
NU SUNT	


Anexa Nr. 1 La Partea I

Teren

Nr cadastral	Suprafața (mp)*	Observații / Referințe
	1	

* Suprafața este determinată în planul de proiecție Stereo 70.

DETALII LINIARE IMOBIL



Date referitoare la teren

Crt	Categorie folosință	Intra vilan	Suprafața (mp)	Tarla	Parcelă	Nr. topo	Observații / Referințe
1	curți constructii	DA	1	-	-	-	

Date referitoare la construcții

Crt	Număr	Destinație construcție	Supraf. (mp)	Situație juridică	Observații / Referințe
A1.1		construcții industriale și edilitare	1	Cu acte	Nr. niveluri:1; S. construita la sol:1 mp; S. construita desfasurata:1 mp; Stalp beton

Lungime Segmente

1) Valorile lungimilor segmentelor sunt obținute din proiecție în plan.

Punct început	X / Y	Punct sfârșit	X / Y	Lungime segment (** (m)
1	596.150,22 367.787,489	2	596.150,071 367.786,52	0.98
2	596.150,071 367.786,52	3	596.151,04 367.786,372	0.98
3	596.151,04 367.786,372	4	596.151,188 367.787,341	0.98

Punct început	X / Y	Punct sfârșit	X / Y	Lungime segment (** (m)
4	596.151,188 367.787,341	1	596.150,22 367.787,489	0.98

** Lungimile segmentelor sunt determinate în planul de proiecție Stereo 70 și sunt rotunjite la 1 milimetru.

*** Distanța dintre puncte este formată din segmente cumulate ce sunt mai mici decât valoarea 1 milimetru.

**DATE DESPRE IMOBILUL NR. 6172**

Oficiul de Cadastru și Publicitate Imobiliară PRAHOVA
Biroul de Cadastru și Publicitate Imobiliară Ploiești

A. Partea I. Descrierea imobilului

TEREN Intravilan

Adresa: Loc. Independenta, Jud. Prahova

Nr. Crt	Nr cadastral Nr. topografic	Suprafața* (mp)	Observații / Referințe
A1		1	Sector cadastral:0 Teren neimprejmuit;

Construcții

Crt	Nr cadastral Nr. topografic	Adresa	Observații / Referințe
A1.1		Loc. Independenta, Jud. Prahova	Nr. niveluri:1; S. construita la sol:1 mp; S. construita desfasurata:1 mp; Stalp beton

B. Partea II. Proprietari și acte

Inscrieri privitoare la dreptul de proprietate și alte drepturi reale		Referințe
/		
Act Normativ nr. 123, din 10/07/2007 emis de Parlamentul Romaniei;		
B1	Intabulare, drept de PROPRIETATE, dobandit prin Lege, cota actuala 1/1 1) Statul Roman, CIF:999999999999	A1, A1.1
Act Normativ nr. 980, din 16/12/2015 emis de Guvernul Romaniei;		
B2	Intabulare, drept de ADMINISTRARE, dobandit prin Lege, cota actuala 1/1 1) Ministerul Economiei, Energiei si Mediului de Afaceri, CIF:24931499	A1, A1.1
Act Administrativ nr. 9, din 09/10/2005 emis de Ministerul Economiei, Energiei si Mediului de Afac (Act additional nr. 6/30.10.2020);		
B3	Intabulare, drept de CONCESIUNE, dobandit prin Conventie, cota actuala 1/1 1) DEER SA, CIF:14476722	A1, A1.1

C. Partea III. SARCINI .

Inscrieri privind dezmembramintele dreptului de proprietate, drepturi reale de garanție și sarcini	Referințe
NU SUNT	


Anexa Nr. 1 La Partea I

Teren

Nr cadastral	Suprafața (mp)*	Observații / Referințe
	1	

* Suprafața este determinată în planul de proiecție Stereo 70.

DETALII LINIARE IMOBIL



Date referitoare la teren

Crt	Categorie folosință	Intra vilan	Suprafața (mp)	Tarla	Parcelă	Nr. topo	Observații / Referințe
1	curti constructii	DA	1	-	-	-	

Date referitoare la construcții

Crt	Număr	Destinație construcție	Supraf. (mp)	Situație juridică	Observații / Referințe
A1.1		construcții industriale și edilitare	1	Cu acte	Nr. niveluri:1; S. construita la sol:1 mp; S. construita desfasurata:1 mp; Stalp beton

Lungime Segmente

1) Valorile lungimilor segmentelor sunt obținute din proiecție în plan.

Punct început	X / Y	Punct sfârșit	X / Y	Lungime segment (** (m))
1	596.196,896 367.780,592	2	596.196,747 367.779,623	0.98
2	596.196,747 367.779,623	3	596.197,716 367.779,475	0.98
3	596.197,716 367.779,475	4	596.197,864 367.780,443	0.98

Punct început	X / Y	Punct sfârșit	X / Y	Lungime segment (** (m)
4	596.197,864 367.780,443	1	596.196,896 367.780,592	0.98

** Lungimile segmentelor sunt determinate în planul de proiecție Stereo 70 și sunt rotunjite la 1 milimetru.

*** Distanța dintre puncte este formată din segmente cumulate ce sunt mai mici decât valoarea 1 milimetru.

**DATE DESPRE IMOBILUL NR. 6173**

Oficiul de Cadastru și Publicitate Imobiliară PRAHOVA
Biroul de Cadastru și Publicitate Imobiliară Ploiești

A. Partea I. Descrierea imobilului

TEREN Intravilan

Adresa: Loc. Independenta, Jud. Prahova

Nr. Crt	Nr cadastral Nr. topografic	Suprafața* (mp)	Observații / Referințe
A1		1	Sector cadastral:0 Teren neimprejmuit;

Construcții

Crt	Nr cadastral Nr. topografic	Adresa	Observații / Referințe
A1.1		Loc. Independenta, Jud. Prahova	Nr. niveluri:1; S. construita la sol:1 mp; Stalp beton

B. Partea II. Proprietari și acte

Inscrieri privitoare la dreptul de proprietate și alte drepturi reale		Referințe
/		
Act Normativ nr. 123, din 10/07/2007 emis de Parlamentul Romaniei;		
B1	Intabulare, drept de PROPRIETATE, dobandit prin Lege, cota actuala 1/1 1) Statul Roman, CIF:999999999999	A1, A1.1
Act Normativ nr. 980, din 16/12/2015 emis de Guvernul Romaniei;		
B2	Intabulare, drept de ADMINISTRARE, dobandit prin Lege, cota actuala 1/1 1) Ministerul Economiei, Energiei si Mediului de Afaceri, CIF:24931499	A1, A1.1
Act Administrativ nr. 9, din 09/10/2005 emis de Ministerul Economiei, Energiei si Mediului de Afac (Act additional nr. 6/30.10.2020);		
B3	Intabulare, drept de CONCESIUNE, dobandit prin Conventie, cota actuala 1/1 1) DEER SA, CIF:14476722	A1, A1.1

C. Partea III. SARCINI .

Inscrieri privind dezmembramintele dreptului de proprietate, drepturi reale de garanție și sarcini	Referințe
NU SUNT	


Anexa Nr. 1 La Partea I

Teren

Nr cadastral	Suprafața (mp)*	Observații / Referințe
	1	

* Suprafața este determinată în planul de proiecție Stereo 70.

DETALII LINIARE IMOBIL



Date referitoare la teren

Crt	Categorie folosință	Intra vilan	Suprafața (mp)	Tarla	Parcelă	Nr. topo	Observații / Referințe
1	curți constructii	DA	1	-	-	-	

Date referitoare la construcții

Crt	Număr	Destinație construcție	Supraf. (mp)	Situație juridică	Observații / Referințe
A1.1		construcții industriale și edilitare	1	Cu acte	Nr. niveluri:1; S. construita la sol:1 mp; Stalp beton

Lungime Segmente

1) Valorile lungimilor segmentelor sunt obținute din proiecție în plan.

Punct început	X / Y	Punct sfârșit	X / Y	Lungime segment (** (m)
1	596.242,603 367.774,212	2	596.242,455 367.773,244	0.98
2	596.242,455 367.773,244	3	596.243,423 367.773,095	0.98
3	596.243,423 367.773,095	4	596.243,572 367.774,064	0.98

Punct început	X / Y	Punct sfârșit	X / Y	Lungime segment (** (m)
4	596.243,572 367.774,064	1	596.242,603 367.774,212	0.98

** Lungimile segmentelor sunt determinate în planul de proiecție Stereo 70 și sunt rotunjite la 1 milimetru.

*** Distanța dintre puncte este formată din segmente cumulate ce sunt mai mici decât valoarea 1 milimetru.

**DATE DESPRE IMOBILUL NR. 6174**

Oficiul de Cadastru și Publicitate Imobiliară PRAHOVA
Biroul de Cadastru și Publicitate Imobiliară Ploiești

A. Partea I. Descrierea imobilului

TEREN Intravilan

Adresa: Loc. Independenta, Jud. Prahova

Nr. Crt	Nr cadastral Nr. topografic	Suprafața* (mp)	Observații / Referințe
A1		1	Sector cadastral:0 Teren neimprejmuit;

Construcții

Crt	Nr cadastral Nr. topografic	Adresa	Observații / Referințe
A1.1		Loc. Independenta, Jud. Prahova	Nr. niveluri:1; S. construita la sol:1 mp; S. construita desfasurata:1 mp; Stalp beton

B. Partea II. Proprietari și acte

Inscrieri privitoare la dreptul de proprietate și alte drepturi reale		Referințe
/		
Act Normativ nr. 123, din 10/07/2007 emis de Parlamentul Romaniei;		
B1	Intabulare, drept de PROPRIETATE, dobandit prin Lege, cota actuala 1/1 1) Statul Roman, CIF:999999999999	A1, A1.1
Act Normativ nr. 980, din 16/12/2015 emis de Guvernul Romaniei;		
B2	Intabulare, drept de ADMINISTRARE, dobandit prin Lege, cota actuala 1/1 1) Ministerul Economiei, Energiei si Mediului de Afaceri, CIF:24931499	A1, A1.1
Act Administrativ nr. 9, din 09/10/2005 emis de Ministerul Economiei, Energiei si Mediului de Afac (Act additional nr. 6/30.10.2020);		
B3	Intabulare, drept de CONCESIUNE, dobandit prin Conventie, cota actuala 1/1 1) DEER SA, CIF:14476722	A1, A1.1

C. Partea III. SARCINI .

Inscrieri privind dezmembramintele dreptului de proprietate, drepturi reale de garanție și sarcini	Referințe
NU SUNT	


Anexa Nr. 1 La Partea I

Teren

Nr cadastral	Suprafața (mp)*	Observații / Referințe
	1	

* Suprafața este determinată în planul de proiecție Stereo 70.

DETALII LINIARE IMOBIL



Date referitoare la teren

Crt	Categorie folosință	Intra vilan	Suprafața (mp)	Tarla	Parcelă	Nr. topo	Observații / Referințe
1	curți constructii	DA	1	-	-	-	

Date referitoare la construcții

Crt	Număr	Destinație construcție	Supraf. (mp)	Situație juridică	Observații / Referințe
A1.1		construcții industriale și edilitare	1	Cu acte	Nr. niveluri:1; S. construită la sol:1 mp; S. construită desfășurată:1 mp; Stalp beton

Lungime Segmente

1) Valorile lungimilor segmentelor sunt obținute din proiecție în plan.

Punct început	X / Y	Punct sfârșit	X / Y	Lungime segment (** (m))
1	596.288,984 367.767,861	2	596.288,835 367.766,892	0.98
2	596.288,835 367.766,892	3	596.289,804 367.766,744	0.98
3	596.289,804 367.766,744	4	596.289,952 367.767,712	0.98

Punct început	X / Y	Punct sfârșit	X / Y	Lungime segment (** (m)
4	596.289,952 367.767,712	1	596.288,984 367.767,861	0.98

** Lungimile segmentelor sunt determinate în planul de proiecție Stereo 70 și sunt rotunjite la 1 milimetru.

*** Distanța dintre puncte este formată din segmente cumulate ce sunt mai mici decât valoarea 1 milimetru.

**DATE DESPRE IMOBILUL NR. 6175**

Oficiul de Cadastru și Publicitate Imobiliară PRAHOVA
Biroul de Cadastru și Publicitate Imobiliară Ploiești

A. Partea I. Descrierea imobilului

TEREN Intravilan

Adresa: Loc. Independenta, Jud. Prahova

Nr. Crt	Nr cadastral Nr. topografic	Suprafața* (mp)	Observații / Referințe
A1		1	Sector cadastral:0 Teren neimprejmuit;

Construcții

Crt	Nr cadastral Nr. topografic	Adresa	Observații / Referințe
A1.1		Loc. Independenta, Jud. Prahova	Nr. niveluri:1; S. construita la sol:1 mp; S. construita desfasurata:1 mp; Stalp beton

B. Partea II. Proprietari și acte

Inscrieri privitoare la dreptul de proprietate și alte drepturi reale		Referințe
/		
Act Normativ nr. 123, din 10/07/2007 emis de Parlamentul Romaniei;		
B1	Intabulare, drept de PROPRIETATE, dobandit prin Lege, cota actuala 1/1 1) Statul Roman, CIF:999999999999	A1, A1.1
Act Normativ nr. 980, din 16/12/2015 emis de Guvernul Romaniei;		
B2	Intabulare, drept de ADMINISTRARE, dobandit prin Lege, cota actuala 1/1 1) Ministerul Economiei, Energiei si Mediului de Afaceri, CIF:24931499	A1, A1.1
Act Administrativ nr. 9, din 09/10/2005 emis de Ministerul Economiei, Energiei si Mediului de Afac (Act additional nr. 6/30.10.2020);		
B3	Intabulare, drept de CONCESIUNE, dobandit prin Conventie, cota actuala 1/1 1) DEER SA, CIF:14476722	A1, A1.1

C. Partea III. SARCINI .

Inscrieri privind dezmembramintele dreptului de proprietate, drepturi reale de garanție și sarcini	Referințe
NU SUNT	


Anexa Nr. 1 La Partea I

Teren

Nr cadastral	Suprafața (mp)*	Observații / Referințe
	1	

* Suprafața este determinată în planul de proiecție Stereo 70.

DETALII LINIARE IMOBIL



Date referitoare la teren

Crt	Categorie folosință	Intra vilan	Suprafața (mp)	Tarla	Parcelă	Nr. topo	Observații / Referințe
1	curți constructii	DA	1	-	-	-	

Date referitoare la construcții

Crt	Număr	Destinație construcție	Supraf. (mp)	Situație juridică	Observații / Referințe
A1.1		construcții industriale și edilitare	1	Cu acte	Nr. niveluri:1; S. construita la sol:1 mp; S. construita desfasurata:1 mp; Stalp beton

Lungime Segmente

1) Valorile lungimilor segmentelor sunt obținute din proiecție în plan.

Punct început	X / Y	Punct sfârșit	X / Y	Lungime segment (** (m)
1	596.334,086 367.761,517	2	596.333,938 367.760,548	0.98
2	596.333,938 367.760,548	3	596.334,906 367.760,4	0.98
3	596.334,906 367.760,4	4	596.335,055 367.761,368	0.98

Punct început	X / Y	Punct sfârșit	X / Y	Lungime segment (** (m)
4	596.335,055 367.761,368	1	596.334,086 367.761,517	0.98

** Lungimile segmentelor sunt determinate în planul de proiecție Stereo 70 și sunt rotunjite la 1 milimetru.

*** Distanța dintre puncte este formată din segmente cumulate ce sunt mai mici decât valoarea 1 milimetru.

**DATE DESPRE IMOBILUL NR. 6176**

Oficiul de Cadastru și Publicitate Imobiliară PRAHOVA
Biroul de Cadastru și Publicitate Imobiliară Ploiești

A. Partea I. Descrierea imobilului

TEREN Intravilan

Adresa: Loc. Independenta, Jud. Prahova

Nr. Crt	Nr cadastral Nr. topografic	Suprafața* (mp)	Observații / Referințe
A1		1	Sector cadastral:0 Teren neimprejmuit;

Construcții

Crt	Nr cadastral Nr. topografic	Adresa	Observații / Referințe
A1.1		Loc. Independenta, Jud. Prahova	Nr. niveluri:1; S. construita la sol:1 mp; S. construita desfasurata:1 mp; Stalp beton

B. Partea II. Proprietari și acte

Inscrieri privitoare la dreptul de proprietate și alte drepturi reale		Referințe
/		
Act Normativ nr. 123, din 10/07/2007 emis de Parlamentul Romaniei;		
B1	Intabulare, drept de PROPRIETATE, dobandit prin Lege, cota actuala 1/1 1) Statul Roman, CIF:999999999999	A1, A1.1
Act Normativ nr. 980, din 16/12/2015 emis de Guvernul Romaniei;		
B2	Intabulare, drept de ADMINISTRARE, dobandit prin Lege, cota actuala 1/1 1) Ministerul Economiei, Energiei si Mediului de Afaceri, CIF:24931499	A1, A1.1
Act Administrativ nr. 9, din 09/10/2005 emis de Ministerul Economiei, Energiei si Mediului de Afac (Act additional nr. 6/30.10.2020);		
B3	Intabulare, drept de CONCESIUNE, dobandit prin Conventie, cota actuala 1/1 1) DEER SA, CIF:14476722	A1, A1.1

C. Partea III. SARCINI .

Inscrieri privind dezmembramintele dreptului de proprietate, drepturi reale de garanție și sarcini	Referințe
NU SUNT	


Anexa Nr. 1 La Partea I

Teren

Nr cadastral	Suprafața (mp)*	Observații / Referințe
	1	

* Suprafața este determinată în planul de proiecție Stereo 70.

DETALII LINIARE IMOBIL



Date referitoare la teren

Crt	Categorie folosință	Intra vilan	Suprafața (mp)	Tarla	Parcelă	Nr. topo	Observații / Referințe
1	curți constructii	DA	1	-	-	-	

Date referitoare la construcții

Crt	Număr	Destinație construcție	Supraf. (mp)	Situație juridică	Observații / Referințe
A1.1		construcții industriale și edilitare	1	Cu acte	Nr. niveluri:1; S. construita la sol:1 mp; S. construita desfasurata:1 mp; Stalp beton

Lungime Segmente

1) Valorile lungimilor segmentelor sunt obținute din proiecție în plan.

Punct început	X / Y	Punct sfârșit	X / Y	Lungime segment (** (m)
1	596.329,066 367.747,063	2	596.328,917 367.746,094	0.98
2	596.328,917 367.746,094	3	596.329,886 367.745,946	0.98
3	596.329,886 367.745,946	4	596.330,034 367.746,915	0.98

Punct început	X / Y	Punct sfârșit	X / Y	Lungime segment (** (m)
4	596.330,034 367.746,915	1	596.329,066 367.747,063	0.98

** Lungimile segmentelor sunt determinate în planul de proiecție Stereo 70 și sunt rotunjite la 1 milimetru.

*** Distanța dintre puncte este formată din segmente cumulate ce sunt mai mici decât valoarea 1 milimetru.

**DATE DESPRE IMOBILUL NR. 6177**

Oficiul de Cadastru și Publicitate Imobiliară PRAHOVA
Biroul de Cadastru și Publicitate Imobiliară Ploiești

A. Partea I. Descrierea imobilului

TEREN Intravilan

Adresa: Loc. Independenta, Jud. Prahova

Nr. Crt	Nr cadastral Nr. topografic	Suprafața* (mp)	Observații / Referințe
A1		1	Sector cadastral:0 Teren neimprejmuit;

Construcții

Crt	Nr cadastral Nr. topografic	Adresa	Observații / Referințe
A1.1		Loc. Independenta, Jud. Prahova	Nr. niveluri:1; S. construita la sol:1 mp; S. construita desfasurata:1 mp; Stalp beton

B. Partea II. Proprietari și acte

Inscrieri privitoare la dreptul de proprietate și alte drepturi reale		Referințe
/		
Act Normativ nr. 123, din 10/07/2007 emis de Parlamentul Romaniei;		
B1	Intabulare, drept de PROPRIETATE, dobandit prin Lege, cota actuala 1/1 1) Statul Roman, CIF:999999999999	A1, A1.1
Act Normativ nr. 980, din 16/12/2015 emis de Guvernul Romaniei;		
B2	Intabulare, drept de ADMINISTRARE, dobandit prin Lege, cota actuala 1/1 1) Ministerul Economiei, Energiei si Mediului de Afaceri, CIF:24931499	A1, A1.1
Act Administrativ nr. 9, din 09/10/2005 emis de Ministerul Economiei, Energiei si Mediului de Afac (Act additional nr. 6/30.10.2020);		
B3	Intabulare, drept de CONCESIUNE, dobandit prin Conventie, cota actuala 1/1 1) DEER SA, CIF:14476722	A1, A1.1

C. Partea III. SARCINI .

Inscrieri privind dezmembramintele dreptului de proprietate, drepturi reale de garanție și sarcini	Referințe
NU SUNT	


Anexa Nr. 1 La Partea I

Teren

Nr cadastral	Suprafața (mp)*	Observații / Referințe
	1	

* Suprafața este determinată în planul de proiecție Stereo 70.

DETALII LINIARE IMOBIL



Date referitoare la teren

Crt	Categorie folosință	Intra vilan	Suprafața (mp)	Tarla	Parcelă	Nr. topo	Observații / Referințe
1	curți constructii	DA	1	-	-	-	

Date referitoare la construcții

Crt	Număr	Destinație construcție	Supraf. (mp)	Situație juridică	Observații / Referințe
A1.1		construcții industriale și edilitare	1	Cu acte	Nr. niveluri:1; S. construită la sol:1 mp; S. construită desfășurată:1 mp; Stalp beton

Lungime Segmente

1) Valorile lungimilor segmentelor sunt obținute din proiecție în plan.

Punct început	X / Y	Punct sfârșit	X / Y	Lungime segment (** (m)
1	596.423,183 367.749,449	2	596.423,035 367.748,48	0.98
2	596.423,035 367.748,48	3	596.424,003 367.748,332	0.98
3	596.424,003 367.748,332	4	596.424,152 367.749,301	0.98

Punct început	X / Y	Punct sfârșit	X / Y	Lungime segment (** (m)
4	596.424,152 367.749,301	1	596.423,183 367.749,449	0.98

** Lungimile segmentelor sunt determinate în planul de proiecție Stereo 70 și sunt rotunjite la 1 milimetru.

*** Distanța dintre puncte este formată din segmente cumulate ce sunt mai mici decât valoarea 1 milimetru.

**DATE DESPRE IMOBILUL NR. 6178**

Oficiul de Cadastru și Publicitate Imobiliară PRAHOVA
Biroul de Cadastru și Publicitate Imobiliară Ploiești

A. Partea I. Descrierea imobilului

TEREN Intravilan

Adresa: Loc. Independenta, Jud. Prahova

Nr. Crt	Nr cadastral Nr. topografic	Suprafața* (mp)	Observații / Referințe
A1		1	Sector cadastral:0 Teren neimprejmuit;

Construcții

Crt	Nr cadastral Nr. topografic	Adresa	Observații / Referințe
A1.1		Loc. Independenta, Jud. Prahova	Nr. niveluri:1; S. construita la sol:1 mp; S. construita desfasurata:1 mp; Stalp beton

B. Partea II. Proprietari și acte

Inscrieri privitoare la dreptul de proprietate și alte drepturi reale		Referințe
/		
Act Normativ nr. 123, din 10/07/2007 emis de Parlamentul Romaniei;		
B1	Intabulare, drept de PROPRIETATE, dobandit prin Lege, cota actuala 1/1 1) Statul Roman, CIF:999999999999	A1, A1.1
Act Normativ nr. 980, din 16/12/2015 emis de Guvernul Romaniei;		
B2	Intabulare, drept de ADMINISTRARE, dobandit prin Lege, cota actuala 1/1 1) Ministerul Economiei, Energiei si Mediului de Afaceri, CIF:24931499	A1, A1.1
Act Administrativ nr. 9, din 09/10/2005 emis de Ministerul Economiei, Energiei si Mediului de Afac (Act additional nr. 6/30.10.2020);		
B3	Intabulare, drept de CONCESIUNE, dobandit prin Conventie, cota actuala 1/1 1) DEER SA, CIF:14476722	A1, A1.1

C. Partea III. SARCINI .

Inscrieri privind dezmembramintele dreptului de proprietate, drepturi reale de garanție și sarcini	Referințe
NU SUNT	


Anexa Nr. 1 La Partea I

Teren

Nr cadastral	Suprafața (mp)*	Observații / Referințe
	1	

* Suprafața este determinată în planul de proiecție Stereo 70.

DETALII LINIARE IMOBIL



Date referitoare la teren

Crt	Categorie folosință	Intra vilan	Suprafața (mp)	Tarla	Parcelă	Nr. topo	Observații / Referințe
1	curți constructii	DA	1	-	-	-	

Date referitoare la construcții

Crt	Număr	Destinație construcție	Supraf. (mp)	Situație juridică	Observații / Referințe
A1.1		construcții industriale și edilitare	1	Cu acte	Nr. niveluri:1; S. construită la sol:1 mp; S. construită desfășurată:1 mp; Stalp beton

Lungime Segmente

1) Valorile lungimilor segmentelor sunt obținute din proiecție în plan.

Punct început	X / Y	Punct sfârșit	X / Y	Lungime segment (** (m)
1	596.585,344 367.725,557	2	596.585,195 367.724,588	0.98
2	596.585,195 367.724,588	3	596.586,164 367.724,44	0.98
3	596.586,164 367.724,44	4	596.586,312 367.725,409	0.98

Punct început	X / Y	Punct sfârșit	X / Y	Lungime segment (** (m)
4	596.586,312 367.725,409	1	596.585,344 367.725,557	0.98

** Lungimile segmentelor sunt determinate în planul de proiecție Stereo 70 și sunt rotunjite la 1 milimetru.

*** Distanța dintre puncte este formată din segmente cumulate ce sunt mai mici decât valoarea 1 milimetru.

**DATE DESPRE IMOBILUL NR. 6179**

Oficiul de Cadastru și Publicitate Imobiliară PRAHOVA
Biroul de Cadastru și Publicitate Imobiliară Ploiești

A. Partea I. Descrierea imobilului

TEREN Intravilan

Adresa: Loc. Independenta, Jud. Prahova

Nr. Crt	Nr cadastral Nr. topografic	Suprafața* (mp)	Observații / Referințe
A1		1	Sector cadastral:0 Teren neimprejmuit;

Construcții

Crt	Nr cadastral Nr. topografic	Adresa	Observații / Referințe
A1.1		Loc. Independenta, Jud. Prahova	Nr. niveluri:1; S. construita la sol:1 mp; S. construita desfasurata:1 mp; Stalp beton

B. Partea II. Proprietari și acte

Inscrieri privitoare la dreptul de proprietate și alte drepturi reale		Referințe
/		
Act Normativ nr. 123, din 10/07/2007 emis de Parlamentul Romaniei;		
B1	Intabulare, drept de PROPRIETATE, dobandit prin Lege, cota actuala 1/1 1) Statul Roman, CIF:999999999999	A1, A1.1
Act Normativ nr. 980, din 16/12/2015 emis de Guvernul Romaniei;		
B2	Intabulare, drept de ADMINISTRARE, dobandit prin Lege, cota actuala 1/1 1) Ministerul Economiei, Energiei si Mediului de Afaceri, CIF:24931499	A1, A1.1
Act Administrativ nr. 9, din 09/10/2005 emis de Ministerul Economiei, Energiei si Mediului de Afac (Act additional nr. 6/30.10.2020);		
B3	Intabulare, drept de CONCESIUNE, dobandit prin Conventie, cota actuala 1/1 1) DEER SA, CIF:14476722	A1, A1.1

C. Partea III. SARCINI .

Inscrieri privind dezmembramintele dreptului de proprietate, drepturi reale de garanție și sarcini	Referințe
NU SUNT	

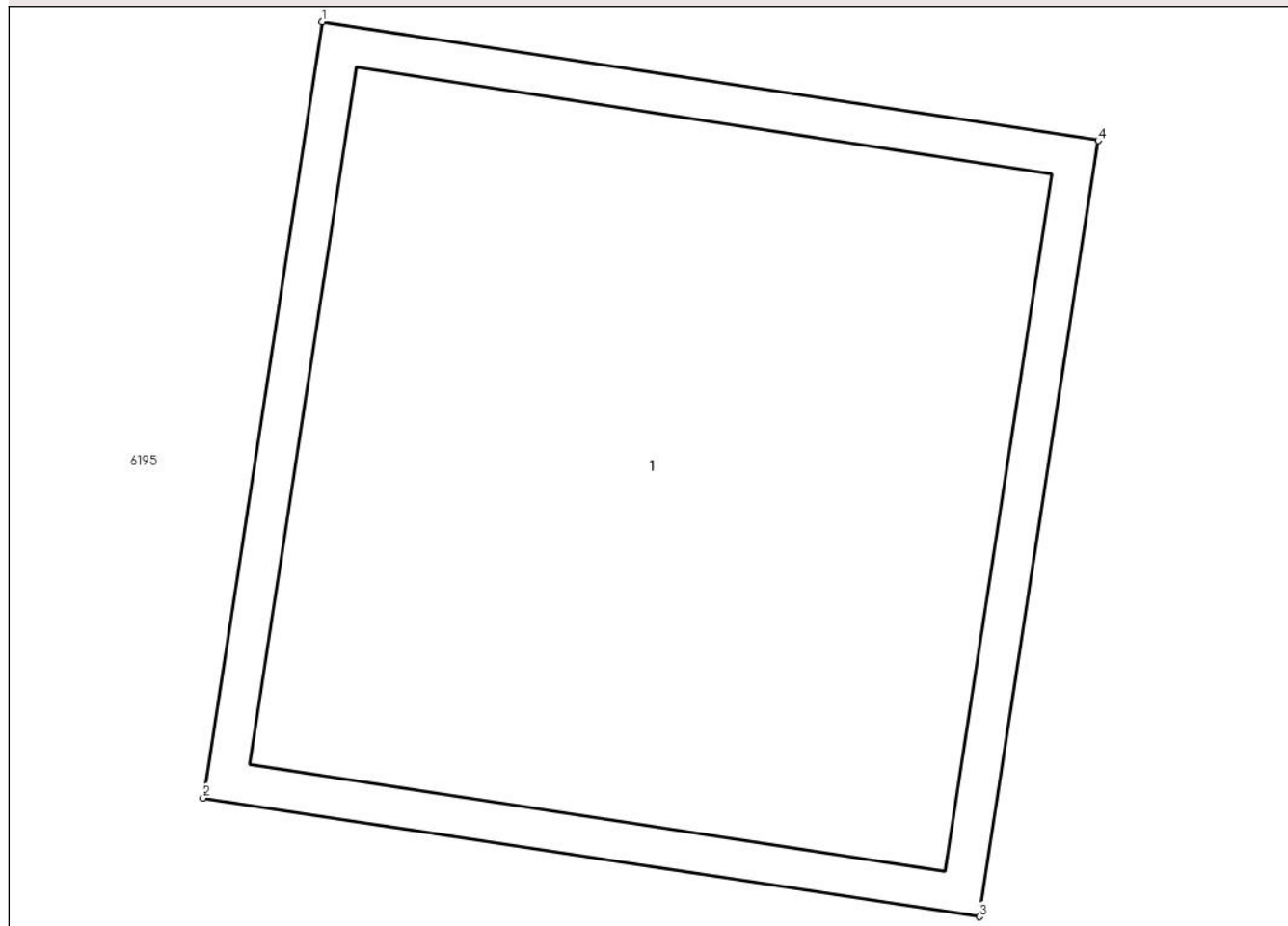
Anexa Nr. 1 La Partea I

Teren

Nr cadastral	Suprafața (mp)*	Observații / Referințe
	1	

* Suprafața este determinată în planul de proiecție Stereo 70.

DETALII LINIARE IMOBIL



Date referitoare la teren

Crt	Categorie folosință	Intra vilan	Suprafața (mp)	Tarla	Parcelă	Nr. topo	Observații / Referințe
1	curți constructii	DA	1	-	-	-	

Date referitoare la construcții

Crt	Număr	Destinație construcție	Supraf. (mp)	Situație juridică	Observații / Referințe
A1.1		construcții industriale și edilitare	1	Cu acte	Nr. niveluri:1; S. construita la sol:1 mp; S. construita desfasurata:1 mp; Stalp beton

Lungime Segmente

1) Valorile lungimilor segmentelor sunt obținute din proiecție în plan.

Punct început	X / Y	Punct sfârșit	X / Y	Lungime segment (** (m)
1	596.628,214 367.719,502	2	596.628,066 367.718,533	0.98
2	596.628,066 367.718,533	3	596.629,035 367.718,385	0.98
3	596.629,035 367.718,385	4	596.629,183 367.719,354	0.98

Punct început	X / Y	Punct sfârșit	X / Y	Lungime segment (** (m)
4	596.629,183 367.719,354	1	596.628,214 367.719,502	0.98

** Lungimile segmentelor sunt determinate în planul de proiecție Stereo 70 și sunt rotunjite la 1 milimetru.

*** Distanța dintre puncte este formată din segmente cumulate ce sunt mai mici decât valoarea 1 milimetru.

**DATE DESPRE IMOBILUL NR. 6180**

Oficiul de Cadastru și Publicitate Imobiliară PRAHOVA
Biroul de Cadastru și Publicitate Imobiliară Ploiești

A. Partea I. Descrierea imobilului

TEREN Intravilan

Adresa: Loc. Independenta, Jud. Prahova

Nr. Crt	Nr cadastral Nr. topografic	Suprafața* (mp)	Observații / Referințe
A1		1	Sector cadastral:0 Teren neimprejmuit;

Construcții

Crt	Nr cadastral Nr. topografic	Adresa	Observații / Referințe
A1.1		Loc. Independenta, Jud. Prahova	Nr. niveluri:1; S. construita la sol:1 mp; S. construita desfasurata:1 mp; Stalp beton

B. Partea II. Proprietari și acte

Inscrieri privitoare la dreptul de proprietate și alte drepturi reale		Referințe
/		
Act Normativ nr. 123, din 10/07/2007 emis de Parlamentul Romaniei;		
B1	Intabulare, drept de PROPRIETATE, dobandit prin Lege, cota actuala 1/1 1) Statul Roman, CIF:999999999999	A1, A1.1
Act Normativ nr. 980, din 16/12/2015 emis de Guvernul Romaniei;		
B2	Intabulare, drept de ADMINISTRARE, dobandit prin Lege, cota actuala 1/1 1) Ministerul Economiei, Energiei si Mediului de Afaceri, CIF:24931499	A1, A1.1
Act Administrativ nr. 9, din 09/10/2005 emis de Ministerul Economiei, Energiei si Mediului de Afac (Act additional nr. 6/30.10.2020);		
B3	Intabulare, drept de CONCESIUNE, dobandit prin Conventie, cota actuala 1/1 1) DEER SA, CIF:14476722	A1, A1.1

C. Partea III. SARCINI .

Inscrieri privind dezmembramintele dreptului de proprietate, drepturi reale de garanție și sarcini	Referințe
NU SUNT	


Anexa Nr. 1 La Partea I

Teren

Nr cadastral	Suprafața (mp)*	Observații / Referințe
	1	

* Suprafața este determinată în planul de proiecție Stereo 70.

DETALII LINIARE IMOBIL



Date referitoare la teren

Crt	Categorie folosință	Intra vilan	Suprafața (mp)	Tarla	Parcelă	Nr. topo	Observații / Referințe
1	curți constructii	DA	1	-	-	-	

Date referitoare la construcții

Crt	Număr	Destinație construcție	Supraf. (mp)	Situație juridică	Observații / Referințe
A1.1		construcții industriale și edilitare	1	Cu acte	Nr. niveluri:1; S. construita la sol:1 mp; S. construita desfasurata:1 mp; Stalp beton

Lungime Segmente

1) Valorile lungimilor segmentelor sunt obținute din proiecție în plan.

Punct început	X / Y	Punct sfârșit	X / Y	Lungime segment (** (m)
1	596.675,402 367.712,703	2	596.675,254 367.711,734	0.98
2	596.675,254 367.711,734	3	596.676,223 367.711,586	0.98
3	596.676,223 367.711,586	4	596.676,371 367.712,555	0.98

Punct început	X / Y	Punct sfârșit	X / Y	Lungime segment (** (m)
4	596.676,371 367.712,555	1	596.675,402 367.712,703	0.98

** Lungimile segmentelor sunt determinate în planul de proiecție Stereo 70 și sunt rotunjite la 1 milimetru.

*** Distanța dintre puncte este formată din segmente cumulate ce sunt mai mici decât valoarea 1 milimetru.

**DATE DESPRE IMOBILUL NR. 6181**

Oficiul de Cadastru și Publicitate Imobiliară PRAHOVA
Biroul de Cadastru și Publicitate Imobiliară Ploiești

A. Partea I. Descrierea imobilului

TEREN Intravilan

Adresa: Loc. Independenta, Jud. Prahova

Nr. Crt	Nr cadastral Nr. topografic	Suprafața* (mp)	Observații / Referințe
A1		1	Sector cadastral:0 Teren neimprejmuit;

Construcții

Crt	Nr cadastral Nr. topografic	Adresa	Observații / Referințe
A1.1		Loc. Independenta, Jud. Prahova	Nr. niveluri:1; S. construita la sol:1 mp; S. construita desfasurata:1 mp; Stalp beton

B. Partea II. Proprietari și acte

Inscrieri privitoare la dreptul de proprietate și alte drepturi reale		Referințe
/		
Act Normativ nr. 123, din 10/07/2007 emis de Parlamentul Romaniei;		
B1	Intabulare, drept de PROPRIETATE, dobandit prin Lege, cota actuala 1/1 1) Statul Roman, CIF:999999999999	A1, A1.1
Act Normativ nr. 980, din 16/12/2015 emis de Guvernul Romaniei;		
B2	Intabulare, drept de ADMINISTRARE, dobandit prin Lege, cota actuala 1/1 1) Ministerul Economiei, Energiei si Mediului de Afaceri, CIF:24931499	A1, A1.1
Act Administrativ nr. 9, din 09/10/2005 emis de Ministerul Economiei, Energiei si Mediului de Afac (Act additional nr. 6/30.10.2020);		
B2	Intabulare, drept de CONCESIUNE, dobandit prin Conventie, cota actuala 1/1 1) DEER SA, CIF:14476722	A1, A1.1

C. Partea III. SARCINI .

Inscrieri privind dezmembramintele dreptului de proprietate, drepturi reale de garanție și sarcini	Referințe
NU SUNT	


Anexa Nr. 1 La Partea I

Teren

Nr cadastral	Suprafața (mp)*	Observații / Referințe
	1	

* Suprafața este determinată în planul de proiecție Stereo 70.

DETALII LINIARE IMOBIL



Date referitoare la teren

Crt	Categorie folosință	Intra vilan	Suprafața (mp)	Tarla	Parcelă	Nr. topo	Observații / Referințe
1	curți constructii	DA	1	-	-	-	

Date referitoare la construcții

Crt	Număr	Destinație construcție	Supraf. (mp)	Situație juridică	Observații / Referințe
A1.1		construcții industriale și edilitare	1	Cu acte	Nr. niveluri:1; S. construita la sol:1 mp; S. construita desfasurata:1 mp; Stalp beton

Lungime Segmente

1) Valorile lungimilor segmentelor sunt obținute din proiecție în plan.

Punct început	X / Y	Punct sfârșit	X / Y	Lungime segment (** (m)
1	596.718,133 367.706,309	2	596.717,985 367.705,34	0.98
2	596.717,985 367.705,34	3	596.718,953 367.705,192	0.98
3	596.718,953 367.705,192	4	596.719,102 367.706,16	0.98

Punct început	X / Y	Punct sfârșit	X / Y	Lungime segment (** (m)
4	596.719,102 367.706,16	1	596.718,133 367.706,309	0.98

** Lungimile segmentelor sunt determinate în planul de proiecție Stereo 70 și sunt rotunjite la 1 milimetru.

*** Distanța dintre puncte este formată din segmente cumulate ce sunt mai mici decât valoarea 1 milimetru.

**DATE DESPRE IMOBILUL NR. 6182**

Oficiul de Cadastru și Publicitate Imobiliară PRAHOVA
Biroul de Cadastru și Publicitate Imobiliară Ploiești

A. Partea I. Descrierea imobilului

TEREN Intravilan

Adresa: Loc. Independenta, Jud. Prahova

Nr. Crt	Nr cadastral Nr. topografic	Suprafața* (mp)	Observații / Referințe
A1		1	Sector cadastral:0 Teren neimprejmuit;

Construcții

Crt	Nr cadastral Nr. topografic	Adresa	Observații / Referințe
A1.1		Loc. Independenta, Jud. Prahova	Nr. niveluri:1; S. construita la sol:1 mp; S. construita desfasurata:1 mp; Stalp beton

B. Partea II. Proprietari și acte

Inscrieri privitoare la dreptul de proprietate și alte drepturi reale		Referințe
/		
Act Normativ nr. 123, din 10/07/2007 emis de Parlamentul Romaniei;		
B1	Intabulare, drept de PROPRIETATE, dobandit prin Lege, cota actuala 1/1 1) Statul Roman, CIF:999999999999	A1, A1.1
Act Normativ nr. 980, din 16/12/2015 emis de Guvernul Romaniei;		
B2	Intabulare, drept de ADMINISTRARE, dobandit prin Lege, cota actuala 1/1 1) Ministerul Economiei, Energiei si Mediului de Afaceri, CIF:24931499	A1, A1.1
Act Administrativ nr. 9, din 09/10/2005 emis de Ministerul Economiei, Energiei si Mediului de Afac (Act additional nr. 6/30.10.2020);		
B3	Intabulare, drept de CONCESIUNE, dobandit prin Conventie, cota actuala 1/1 1) DEER SA, CIF:14476722	A1, A1.1

C. Partea III. SARCINI .

Inscrieri privind dezmembramintele dreptului de proprietate, drepturi reale de garanție și sarcini	Referințe
NU SUNT	


Anexa Nr. 1 La Partea I

Teren

Nr cadastral	Suprafața (mp)*	Observații / Referințe
	1	

* Suprafața este determinată în planul de proiecție Stereo 70.

DETALII LINIARE IMOBIL



Date referitoare la teren

Crt	Categorie folosință	Intra vilan	Suprafața (mp)	Tarla	Parcelă	Nr. topo	Observații / Referințe
1	curți constructii	DA	1	-	-	-	

Date referitoare la construcții

Crt	Număr	Destinație construcție	Supraf. (mp)	Situație juridică	Observații / Referințe
A1.1		construcții industriale și edilitare	1	Cu acte	Nr. niveluri:1; S. construita la sol:1 mp; S. construita desfasurata:1 mp; Stalp beton

Lungime Segmente

1) Valorile lungimilor segmentelor sunt obținute din proiecție în plan.

Punct început	X / Y	Punct sfârșit	X / Y	Lungime segment (** (m))
1	596.759,837 367.700,199	2	596.759,689 367.699,23	0.98
2	596.759,689 367.699,23	3	596.760,658 367.699,082	0.98
3	596.760,658 367.699,082	4	596.760,806 367.700,05	0.98

Punct început	X / Y	Punct sfârșit	X / Y	Lungime segment (** (m)
4	596.760,806 367.700,05	1	596.759,837 367.700,199	0.98

** Lungimile segmentelor sunt determinate în planul de proiecție Stereo 70 și sunt rotunjite la 1 milimetru.

*** Distanța dintre puncte este formată din segmente cumulate ce sunt mai mici decât valoarea 1 milimetru.

**DATE DESPRE IMOBILUL NR. 6183**

Oficiul de Cadastru și Publicitate Imobiliară PRAHOVA
Biroul de Cadastru și Publicitate Imobiliară Ploiești

A. Partea I. Descrierea imobilului

TEREN Intravilan

Adresa: Loc. Independenta, Jud. Prahova

Nr. Crt	Nr cadastral Nr. topografic	Suprafața* (mp)	Observații / Referințe
A1		1	Sector cadastral:0 Teren neimprejmuit;

Construcții

Crt	Nr cadastral Nr. topografic	Adresa	Observații / Referințe
A1.1		Loc. Independenta, Jud. Prahova	Nr. niveluri:1; S. construita la sol:1 mp; S. construita desfasurata:1 mp; Stalp beton

B. Partea II. Proprietari și acte

Inscrieri privitoare la dreptul de proprietate și alte drepturi reale		Referințe
/		
Act Normativ nr. 123, din 10/07/2007 emis de Parlamentul Romaniei;		
B1	Intabulare, drept de PROPRIETATE, dobandit prin Lege, cota actuala 1/1 1) Statul Roman, CIF:999999999999	A1, A1.1
Act Normativ nr. 980, din 16/12/2015 emis de Guvernul Romaniei;		
B2	Intabulare, drept de ADMINISTRARE, dobandit prin Lege, cota actuala 1/1 1) Ministerul Economiei, Energiei si Mediului de Afaceri, CIF:24931499	A1, A1.1
Act Administrativ nr. 9, din 09/10/2005 emis de Ministerul Economiei, Energiei si Mediului de Afac (Act additional nr. 6/30.10.2020);		
B3	Intabulare, drept de CONCESIUNE, dobandit prin Conventie, cota actuala 1/1 1) DEER SA, CIF:14476722	A1, A1.1

C. Partea III. SARCINI .

Inscrieri privind dezmembramintele dreptului de proprietate, drepturi reale de garanție și sarcini	Referințe
NU SUNT	


Anexa Nr. 1 La Partea I

Teren

Nr cadastral	Suprafața (mp)*	Observații / Referințe
	1	

* Suprafața este determinată în planul de proiecție Stereo 70.

DETALII LINIARE IMOBIL



Date referitoare la teren

Crt	Categorie folosință	Intra vilan	Suprafața (mp)	Tarla	Parcelă	Nr. topo	Observații / Referințe
1	curți constructii	DA	1	-	-	-	

Date referitoare la construcții

Crt	Număr	Destinație construcție	Supraf. (mp)	Situație juridică	Observații / Referințe
A1.1		construcții industriale și edilitare	1	Cu acte	Nr. niveluri:1; S. construita la sol:1 mp; S. construita desfasurata:1 mp; Stalp beton

Lungime Segmente

1) Valorile lungimilor segmentelor sunt obținute din proiecție în plan.

Punct început	X / Y	Punct sfârșit	X / Y	Lungime segment (** (m)
1	596.807,4 367.693,839	2	596.807,252 367.692,87	0.98
2	596.807,252 367.692,87	3	596.808,221 367.692,722	0.98
3	596.808,221 367.692,722	4	596.808,369 367.693,69	0.98

Punct început	X / Y	Punct sfârșit	X / Y	Lungime segment (** (m)
4	596.808,369 367.693,69	1	596.807,4 367.693,839	0.98

** Lungimile segmentelor sunt determinate în planul de proiecție Stereo 70 și sunt rotunjite la 1 milimetru.

*** Distanța dintre puncte este formată din segmente cumulate ce sunt mai mici decât valoarea 1 milimetru.

**DATE DESPRE IMOBILUL NR. 6184**

Oficiul de Cadastru și Publicitate Imobiliară PRAHOVA
Biroul de Cadastru și Publicitate Imobiliară Ploiești

A. Partea I. Descrierea imobilului

TEREN Intravilan

Adresa: Loc. Independenta, Jud. Prahova

Nr. Crt	Nr cadastral Nr. topografic	Suprafața* (mp)	Observații / Referințe
A1		1	Sector cadastral:0 Teren neimprejmuit;

Construcții

Crt	Nr cadastral Nr. topografic	Adresa	Observații / Referințe
A1.1		Loc. Independenta, Jud. Prahova	Nr. niveluri:1; S. construita la sol:1 mp; S. construita desfasurata:1 mp; Stalp beton

B. Partea II. Proprietari și acte

Inscrieri privitoare la dreptul de proprietate și alte drepturi reale		Referințe
/		
Act Normativ nr. 123, din 10/07/2007 emis de Parlamentul Romaniei;		
B1	Intabulare, drept de PROPRIETATE, dobandit prin Lege, cota actuala 1/1 1) Statul Roman, CIF:999999999999	A1, A1.1
Act Normativ nr. 980, din 16/12/2015 emis de Guvernul Romaniei;		
B2	Intabulare, drept de ADMINISTRARE, dobandit prin Lege, cota actuala 1/1 1) Ministerul Economiei, Energiei si Mediului de Afaceri, CIF:24931499	A1, A1.1
Act Administrativ nr. 9, din 09/10/2005 emis de Ministerul Economiei, Energiei si Mediului de Afac (Act additional nr. 6/30.10.2020);		
B3	Intabulare, drept de CONCESIUNE, dobandit prin Conventie, cota actuala 1/1 1) DEER SA, CIF:14476722	A1, A1.1

C. Partea III. SARCINI .

Inscrieri privind dezmembramintele dreptului de proprietate, drepturi reale de garanție și sarcini	Referințe
NU SUNT	


Anexa Nr. 1 La Partea I

Teren

Nr cadastral	Suprafața (mp)*	Observații / Referințe
	1	

* Suprafața este determinată în planul de proiecție Stereo 70.

DETALII LINIARE IMOBIL



Date referitoare la teren

Crt	Categorie folosință	Intravilan	Suprafața (mp)	Tarla	Parcelă	Nr. topo	Observații / Referințe
1	curți constructii	DA	1	-	-	-	

Date referitoare la construcții

Crt	Număr	Destinație construcție	Supraf. (mp)	Situație juridică	Observații / Referințe
A1.1		construcții industriale și edilitare	1	Cu acte	Nr. niveluri:1; S. construita la sol:1 mp; S. construita desfasurata:1 mp; Stalp beton

Lungime Segmente

1) Valorile lungimilor segmentelor sunt obținute din proiecție în plan.

Punct început	X / Y	Punct sfârșit	X / Y	Lungime segment (** (m)
1	596.843,396 367.688,119	2	596.843,248 367.687,151	0.98
2	596.843,248 367.687,151	3	596.844,216 367.687,002	0.98
3	596.844,216 367.687,002	4	596.844,365 367.687,971	0.98

Punct început	X / Y	Punct sfârșit	X / Y	Lungime segment (** (m)
4	596.844,365 367.687,971	1	596.843,396 367.688,119	0.98

** Lungimile segmentelor sunt determinate în planul de proiecție Stereo 70 și sunt rotunjite la 1 milimetru.

*** Distanța dintre puncte este formată din segmente cumulate ce sunt mai mici decât valoarea 1 milimetru.

**DATE DESPRE IMOBILUL NR. 6185**

Oficiul de Cadastru și Publicitate Imobiliară PRAHOVA
Biroul de Cadastru și Publicitate Imobiliară Ploiești

A. Partea I. Descrierea imobilului

TEREN Intravilan

Adresa: Loc. Independenta, Jud. Prahova

Nr. Crt	Nr cadastral Nr. topografic	Suprafața* (mp)	Observații / Referințe
A1		1	Sector cadastral:0 Teren neimprejmuit;

Construcții

Crt	Nr cadastral Nr. topografic	Adresa	Observații / Referințe
A1.1		Loc. Independenta, Jud. Prahova	Nr. niveluri:1; S. construita la sol:1 mp; S. construita desfasurata:1 mp; Stalp beton

B. Partea II. Proprietari și acte

Inscrieri privitoare la dreptul de proprietate și alte drepturi reale		Referințe
/		
Act Normativ nr. 123, din 10/07/2007 emis de Parlamentul Romaniei;		
B1	Intabulare, drept de PROPRIETATE, dobandit prin Lege, cota actuala 1/1 1) Statul Roman, CIF:999999999999	A1, A1.1
Act Normativ nr. 980, din 16/12/2015 emis de Guvernul Romaniei;		
B2	Intabulare, drept de ADMINISTRARE, dobandit prin Lege, cota actuala 1/1 1) Ministerul Economiei, Energiei si Mediului de Afaceri, CIF:24931499	A1, A1.1
Act Administrativ nr. 9, din 09/10/2005 emis de Ministerul Economiei, Energiei si Mediului de Afac (Act additional nr. 6/30.10.2020);		
B3	Intabulare, drept de CONCESIUNE, dobandit prin Conventie, cota actuala 1/1 1) DEER SA, CIF:14476722	A1, A1.1

C. Partea III. SARCINI .

Inscrieri privind dezmembramintele dreptului de proprietate, drepturi reale de garanție și sarcini	Referințe
NU SUNT	


Anexa Nr. 1 La Partea I

Teren

Nr cadastral	Suprafața (mp)*	Observații / Referințe
	1	

* Suprafața este determinată în planul de proiecție Stereo 70.

DETALII LINIARE IMOBIL



Date referitoare la teren

Crt	Categorie folosință	Intravilan	Suprafața (mp)	Tarla	Parcelă	Nr. topo	Observații / Referințe
1	curți constructii	DA	1	-	-	-	

Date referitoare la construcții

Crt	Număr	Destinație construcție	Supraf. (mp)	Situație juridică	Observații / Referințe
A1.1		construcții industriale și edilitare	1	Cu acte	Nr. niveluri:1; S. construita la sol:1 mp; S. construita desfasurata:1 mp; Stalp beton

Lungime Segmente

1) Valorile lungimilor segmentelor sunt obținute din proiecție în plan.

Punct început	X / Y	Punct sfârșit	X / Y	Lungime segment (** (m))
1	596.884,245 367.682,355	2	596.884,096 367.681,386	0.98
2	596.884,096 367.681,386	3	596.885,065 367.681,238	0.98
3	596.885,065 367.681,238	4	596.885,214 367.682,206	0.98

Punct început	X / Y	Punct sfârșit	X / Y	Lungime segment (** (m)
4	596.885,214 367.682,206	1	596.884,245 367.682,355	0.98

** Lungimile segmentelor sunt determinate în planul de proiecție Stereo 70 și sunt rotunjite la 1 milimetru.

*** Distanța dintre puncte este formată din segmente cumulate ce sunt mai mici decât valoarea 1 milimetru.

**DATE DESPRE IMOBILUL NR. 6186**

Oficiul de Cadastru și Publicitate Imobiliară PRAHOVA
Biroul de Cadastru și Publicitate Imobiliară Ploiești

A. Partea I. Descrierea imobilului

TEREN Intravilan

Adresa: Loc. Independenta, Jud. Prahova

Nr. Crt	Nr cadastral Nr. topografic	Suprafața* (mp)	Observații / Referințe
A1		1	Sector cadastral:0 Teren neimprejmuit;

Construcții

Crt	Nr cadastral Nr. topografic	Adresa	Observații / Referințe
A1.1		Loc. Independenta, Jud. Prahova	Nr. niveluri:1; S. construita la sol:1 mp; S. construita desfasurata:1 mp; Stalp beton

B. Partea II. Proprietari și acte

Inscrieri privitoare la dreptul de proprietate și alte drepturi reale		Referințe
/		
Act Normativ nr. 123, din 10/07/2007 emis de Parlamentul Romaniei;		
B1	Intabulare, drept de PROPRIETATE, dobandit prin Lege, cota actuala 1/1 1) Statul Roman, CIF:999999999999	A1, A1.1
Act Normativ nr. 980, din 16/12/2015 emis de Guvernul Romaniei;		
B2	Intabulare, drept de ADMINISTRARE, dobandit prin Lege, cota actuala 1/1 1) Ministerul Economiei, Energiei si Mediului de Afaceri, CIF:24931499	A1, A1.1
Act Administrativ nr. 9, din 09/10/2005 emis de Ministerul Economiei, Energiei si Mediului de Afac (Act additional nr. 6/30.10.2020);		
B3	Intabulare, drept de CONCESIUNE, dobandit prin Conventie, cota actuala 1/1 1) DEER SA, CIF:14476722	A1, A1.1

C. Partea III. SARCINI .

Inscrieri privind dezmembramintele dreptului de proprietate, drepturi reale de garanție și sarcini	Referințe
NU SUNT	


Anexa Nr. 1 La Partea I

Teren

Nr cadastral	Suprafața (mp)*	Observații / Referințe
	1	

* Suprafața este determinată în planul de proiecție Stereo 70.

DETALII LINIARE IMOBIL



Date referitoare la teren

Crt	Categorie folosință	Intra vilan	Suprafața (mp)	Tarla	Parcelă	Nr. topo	Observații / Referințe
1	curti constructii	DA	1	-	-	-	

Date referitoare la construcții

Crt	Număr	Destinație construcție	Supraf. (mp)	Situație juridică	Observații / Referințe
A1.1		construcții industriale și edilitare	1	Cu acte	Nr. niveluri:1; S. construita la sol:1 mp; S. construita desfasurata:1 mp; Stalp beton

Lungime Segmente

1) Valorile lungimilor segmentelor sunt obținute din proiecție în plan.

Punct început	X / Y	Punct sfârșit	X / Y	Lungime segment (** (m)
1	596.928,474 367.676,044	2	596.928,326 367.675,076	0.98
2	596.928,326 367.675,076	3	596.929,295 367.674,927	0.98
3	596.929,295 367.674,927	4	596.929,443 367.675,896	0.98

Punct început	X / Y	Punct sfârșit	X / Y	Lungime segment (** (m)
4	596.929,443 367.675,896	1	596.928,474 367.676,044	0.98

** Lungimile segmentelor sunt determinate în planul de proiecție Stereo 70 și sunt rotunjite la 1 milimetru.

*** Distanța dintre puncte este formată din segmente cumulate ce sunt mai mici decât valoarea 1 milimetru.

**DATE DESPRE IMOBILUL NR. 6187**

Oficiul de Cadastru și Publicitate Imobiliară PRAHOVA
Biroul de Cadastru și Publicitate Imobiliară Ploiești

A. Partea I. Descrierea imobilului

TEREN Intravilan

Adresa: Loc. Independenta, Jud. Prahova

Nr. Crt	Nr cadastral Nr. topografic	Suprafața* (mp)	Observații / Referințe
A1		1	Sector cadastral:0 Teren neimprejmuit;

Construcții

Crt	Nr cadastral Nr. topografic	Adresa	Observații / Referințe
A1.1		Loc. Independenta, Jud. Prahova	Nr. niveluri:1; S. construita la sol:1 mp; S. construita desfasurata:1 mp; Stalp beton

B. Partea II. Proprietari și acte

Inscrieri privitoare la dreptul de proprietate și alte drepturi reale		Referințe
/		
Act Normativ nr. 123, din 10/07/2007 emis de Parlamentul Romaniei;		
B1	Intabulare, drept de PROPRIETATE, dobandit prin Lege, cota actuala 1/1 1) Statul Roman, CIF:999999999999	A1, A1.1
Act Normativ nr. 980, din 16/12/2015 emis de Guvernul Romaniei;		
B2	Intabulare, drept de ADMINISTRARE, dobandit prin Lege, cota actuala 1/1 1) Ministerul Economiei, Energiei si Mediului de Afaceri, CIF:24931499	A1, A1.1
Act Administrativ nr. 9, din 09/10/2005 emis de Ministerul Economiei, Energiei si Mediului de Afac (Act additional nr. 6/30.10.2020);		
B3	Intabulare, drept de CONCESIUNE, dobandit prin Conventie, cota actuala 1/1 1) DEER SA, CIF:14476722	A1, A1.1

C. Partea III. SARCINI .

Inscrieri privind dezmembramintele dreptului de proprietate, drepturi reale de garanție și sarcini	Referințe
NU SUNT	


Anexa Nr. 1 La Partea I

Teren

Nr cadastral	Suprafața (mp)*	Observații / Referințe
	1	

* Suprafața este determinată în planul de proiecție Stereo 70.

DETALII LINIARE IMOBIL



Date referitoare la teren

Crt	Categorie folosință	Intra vilan	Suprafața (mp)	Tarla	Parcelă	Nr. topo	Observații / Referințe
1	curți constructii	DA	1	-	-	-	

Date referitoare la construcții

Crt	Număr	Destinație construcție	Supraf. (mp)	Situație juridică	Observații / Referințe
A1.1		construcții industriale și edilitare	1	Cu acte	Nr. niveluri:1; S. construita la sol:1 mp; S. construita desfasurata:1 mp; Stalp beton

Lungime Segmente

1) Valorile lungimilor segmentelor sunt obținute din proiecție în plan.

Punct început	X / Y	Punct sfârșit	X / Y	Lungime segment (** (m)
1	596.977,992 367.669,461	2	596.977,843 367.668,492	0.98
2	596.977,843 367.668,492	3	596.978,812 367.668,344	0.98
3	596.978,812 367.668,344	4	596.978,96 367.669,312	0.98

Punct început	X / Y	Punct sfârșit	X / Y	Lungime segment (** (m)
4	596.978,96 367.669,312	1	596.977,992 367.669,461	0.98

** Lungimile segmentelor sunt determinate în planul de proiecție Stereo 70 și sunt rotunjite la 1 milimetru.

*** Distanța dintre puncte este formată din segmente cumulate ce sunt mai mici decât valoarea 1 milimetru.

**DATE DESPRE IMOBILUL NR. 6188**

Oficiul de Cadastru și Publicitate Imobiliară PRAHOVA
Biroul de Cadastru și Publicitate Imobiliară Ploiești

A. Partea I. Descrierea imobilului

TEREN Intravilan

Adresa: Loc. Independenta, Jud. Prahova

Nr. Crt	Nr cadastral Nr. topografic	Suprafața* (mp)	Observații / Referințe
A1		1	Sector cadastral:0 Teren neimprejmuit;

Construcții

Crt	Nr cadastral Nr. topografic	Adresa	Observații / Referințe
A1.1		Loc. Independenta, Jud. Prahova	Nr. niveluri:1; S. construita la sol:1 mp; S. construita desfasurata:1 mp; Stalp beton

B. Partea II. Proprietari și acte

Inscrieri privitoare la dreptul de proprietate și alte drepturi reale		Referințe
/		
Act Normativ nr. 123, din 10/07/2007 emis de Parlamentul Romaniei;		
B1	Intabulare, drept de PROPRIETATE, dobandit prin Lege, cota actuala 1/1 1) Statul Roman, CIF:999999999999	A1, A1.1
Act Normativ nr. 980, din 16/12/2015 emis de Guvernul Romaniei;		
B2	Intabulare, drept de ADMINISTRARE, dobandit prin Lege, cota actuala 1/1 1) Ministerul Economiei, Energiei si Mediului de Afaceri, CIF:24931499	A1, A1.1
Act Administrativ nr. 9, din 09/10/2005 emis de Ministerul Economiei, Energiei si Mediului de Afac (Act additional nr. 6/30.10.2020);		
B3	Intabulare, drept de CONCESIUNE, dobandit prin Conventie, cota actuala 1/1 1) DEER SA, CIF:14476722	A1, A1.1

C. Partea III. SARCINI .

Inscrieri privind dezmembramintele dreptului de proprietate, drepturi reale de garanție și sarcini	Referințe
NU SUNT	


Anexa Nr. 1 La Partea I

Teren

Nr cadastral	Suprafața (mp)*	Observații / Referințe
	1	

* Suprafața este determinată în planul de proiecție Stereo 70.

DETALII LINIARE IMOBIL



Date referitoare la teren

Crt	Categorie folosință	Intra vilan	Suprafața (mp)	Tarla	Parcelă	Nr. topo	Observații / Referințe
1	curți constructii	DA	1	-	-	-	

Date referitoare la construcții

Crt	Număr	Destinație construcție	Supraf. (mp)	Situație juridică	Observații / Referințe
A1.1		construcții industriale și edilitare	1	Cu acte	Nr. niveluri:1; S. construita la sol:1 mp; S. construita desfasurata:1 mp; Stalp beton

Lungime Segmente

1) Valorile lungimilor segmentelor sunt obținute din proiecție în plan.

Punct început	X / Y	Punct sfârșit	X / Y	Lungime segment (** (m))
1	597.020,362 367.662,714	2	597.020,213 367.661,746	0.98
2	597.020,213 367.661,746	3	597.021,182 367.661,597	0.98
3	597.021,182 367.661,597	4	597.021,33 367.662,566	0.98

Punct început	X / Y	Punct sfârşit	X / Y	Lungime segment (** (m)
4	597.021,33 367.662,566	1	597.020,362 367.662,714	0.98

** Lungimile segmentelor sunt determinate în planul de proiecţie Stereo 70 şi sunt rotunjite la 1 milimetru.

*** Distanţa dintre puncte este formată din segmente cumulate ce sunt mai mici decât valoarea 1 milimetru.

**DATE DESPRE IMOBILUL NR. 6189**

Oficiul de Cadastru și Publicitate Imobiliară PRAHOVA
Biroul de Cadastru și Publicitate Imobiliară Ploiești

A. Partea I. Descrierea imobilului

TEREN Intravilan

Adresa: Loc. Independenta, Jud. Prahova

Nr. Crt	Nr cadastral Nr. topografic	Suprafața* (mp)	Observații / Referințe
A1		1	Sector cadastral:0 Teren neimprejmuit;

Construcții

Crt	Nr cadastral Nr. topografic	Adresa	Observații / Referințe
A1.1		Loc. Independenta, Jud. Prahova	Nr. niveluri:1; S. construita la sol:1 mp; S. construita desfasurata:1 mp; Stalp beton

B. Partea II. Proprietari și acte

Inscrieri privitoare la dreptul de proprietate și alte drepturi reale		Referințe
/		
Act Normativ nr. 123, din 10/07/2007 emis de Parlamentul Romaniei;		
B1	Intabulare, drept de PROPRIETATE, dobandit prin Lege, cota actuala 1/1 1) Statul Roman, CIF:999999999999	A1, A1.1
Act Normativ nr. 980, din 16/12/2015 emis de Guvernul Romaniei;		
B2	Intabulare, drept de ADMINISTRARE, dobandit prin Lege, cota actuala 1/1 1) Ministerul Economiei, Energiei si Mediului de Afaceri, CIF:24931499	A1, A1.1
Act Administrativ nr. 9, din 09/10/2005 emis de Ministerul Economiei, Energiei si Mediului de Afac (Act additional nr. 6/30.10.2020);		
B3	Intabulare, drept de CONCESIUNE, dobandit prin Conventie, cota actuala 1/1 1) DEER SA, CIF:14476722	A1, A1.1

C. Partea III. SARCINI .

Inscrieri privind dezmembramintele dreptului de proprietate, drepturi reale de garanție și sarcini	Referințe
NU SUNT	


Anexa Nr. 1 La Partea I

Teren

Nr cadastral	Suprafața (mp)*	Observații / Referințe
	1	

* Suprafața este determinată în planul de proiecție Stereo 70.

DETALII LINIARE IMOBIL



Date referitoare la teren

Crt	Categorie folosință	Intra vilan	Suprafața (mp)	Tarla	Parcelă	Nr. topo	Observații / Referințe
1	curți constructii	DA	1	-	-	-	

Date referitoare la construcții

Crt	Număr	Destinație construcție	Supraf. (mp)	Situație juridică	Observații / Referințe
A1.1		construcții industriale și edilitare	1	Cu acte	Nr. niveluri:1; S. construita la sol:1 mp; S. construita desfasurata:1 mp; Stalp beton

Lungime Segmente

1) Valorile lungimilor segmentelor sunt obținute din proiecție în plan.

Punct început	X / Y	Punct sfârșit	X / Y	Lungime segment (** (m))
1	597.058,695 367.657,328	2	597.058,546 367.656,36	0.98
2	597.058,546 367.656,36	3	597.059,515 367.656,211	0.98
3	597.059,515 367.656,211	4	597.059,664 367.657,18	0.98

Punct început	X / Y	Punct sfârșit	X / Y	Lungime segment (** (m)
4	597.059,664 367.657,18	1	597.058,695 367.657,328	0.98

** Lungimile segmentelor sunt determinate în planul de proiecție Stereo 70 și sunt rotunjite la 1 milimetru.

*** Distanța dintre puncte este formată din segmente cumulate ce sunt mai mici decât valoarea 1 milimetru.

**DATE DESPRE IMOBILUL NR. 6190**

Oficiul de Cadastru și Publicitate Imobiliară PRAHOVA
Biroul de Cadastru și Publicitate Imobiliară Ploiești

A. Partea I. Descrierea imobilului

TEREN Intravilan

Adresa: Loc. Independenta, Jud. Prahova

Nr. Crt	Nr cadastral Nr. topografic	Suprafața* (mp)	Observații / Referințe
A1		1	Sector cadastral:0 Teren neimprejmuit;

Construcții

Crt	Nr cadastral Nr. topografic	Adresa	Observații / Referințe
A1.1		Loc. Independenta, Jud. Prahova	Nr. niveluri:1; S. construita la sol:1 mp; S. construita desfasurata:1 mp; Stalp beton

B. Partea II. Proprietari și acte

Inscrieri privitoare la dreptul de proprietate și alte drepturi reale		Referințe
/		
Act Normativ nr. 123, din 10/07/2007 emis de Parlamentul Romaniei;		
B1	Intabulare, drept de PROPRIETATE, dobandit prin Lege, cota actuala 1/1 1) Statul Roman, CIF:999999999999	A1, A1.1
Act Normativ nr. 980, din 16/12/2015 emis de Guvernul Romaniei;		
B2	Intabulare, drept de ADMINISTRARE, dobandit prin Lege, cota actuala 1/1 1) Ministerul Economiei, Energiei si Mediului de Afaceri, CIF:24931499	A1, A1.1
Act Administrativ nr. 9, din 09/10/2005 emis de Ministerul Economiei, Energiei si Mediului de Afac (Act additional nr. 6/30.10.2020);		
B3	Intabulare, drept de CONCESIUNE, dobandit prin Conventie, cota actuala 1/1 1) DEER SA, CIF:14476722	A1, A1.1

C. Partea III. SARCINI .

Inscrieri privind dezmembramintele dreptului de proprietate, drepturi reale de garanție și sarcini	Referințe
NU SUNT	


Anexa Nr. 1 La Partea I

Teren

Nr cadastral	Suprafața (mp)*	Observații / Referințe
	1	

* Suprafața este determinată în planul de proiecție Stereo 70.

DETALII LINIARE IMOBIL



Date referitoare la teren

Crt	Categorie folosință	Intra vilan	Suprafața (mp)	Tarla	Parcelă	Nr. topo	Observații / Referințe
1	curți constructii	DA	1	-	-	-	

Date referitoare la construcții

Crt	Număr	Destinație construcție	Supraf. (mp)	Situație juridică	Observații / Referințe
A1.1		construcții industriale și edilitare	1	Cu acte	Nr. niveluri:1; S. construită la sol:1 mp; S. construită desfășurată:1 mp; Stalp beton

Lungime Segmente

1) Valorile lungimilor segmentelor sunt obținute din proiecție în plan.

Punct început	X / Y	Punct sfârșit	X / Y	Lungime segment (** (m))
1	597.093,337 367.653,206	2	597.093,188 367.652,238	0.98
2	597.093,188 367.652,238	3	597.094,157 367.652,089	0.98
3	597.094,157 367.652,089	4	597.094,305 367.653,058	0.98

Punct început	X / Y	Punct sfârșit	X / Y	Lungime segment (** (m)
4	597.094,305 367.653,058	1	597.093,337 367.653,206	0.98

** Lungimile segmentelor sunt determinate în planul de proiecție Stereo 70 și sunt rotunjite la 1 milimetru.

*** Distanța dintre puncte este formată din segmente cumulate ce sunt mai mici decât valoarea 1 milimetru.

**DATE DESPRE IMOBILUL NR. 6191**

Oficiul de Cadastru și Publicitate Imobiliară PRAHOVA
Biroul de Cadastru și Publicitate Imobiliară Ploiești

A. Partea I. Descrierea imobilului

TEREN Intravilan

Adresa: Loc. Independenta, Jud. Prahova

Nr. Crt	Nr cadastral Nr. topografic	Suprafața* (mp)	Observații / Referințe
A1		1	Sector cadastral:0 Teren neimprejmuit;

Construcții

Crt	Nr cadastral Nr. topografic	Adresa	Observații / Referințe
A1.1		Loc. Independenta, Jud. Prahova	Nr. niveluri:1; S. construita la sol:1 mp; S. construita desfasurata:1 mp; Stalp beton

B. Partea II. Proprietari și acte

Inscrieri privitoare la dreptul de proprietate și alte drepturi reale		Referințe
/		
Act Normativ nr. 123, din 10/07/2007 emis de Parlamentul Romaniei;		
B1	Intabulare, drept de PROPRIETATE, dobandit prin Lege, cota actuala 1/1 1) Statul Roman, CIF:999999999999	A1, A1.1
Act Normativ nr. 980, din 16/12/2015 emis de Guvernul Romaniei;		
B2	Intabulare, drept de ADMINISTRARE, dobandit prin Lege, cota actuala 1/1 1) Ministerul Economiei, Energiei si Mediului de Afaceri, CIF:24931499	A1, A1.1
Act Administrativ nr. 9, din 09/10/2005 emis de Ministerul Economiei, Energiei si Mediului de Afac (Act additional nr. 6/30.10.2020);		
B3	Intabulare, drept de CONCESIUNE, dobandit prin Conventie, cota actuala 1/1 1) DEER SA, CIF:14476722	A1, A1.1

C. Partea III. SARCINI .

Inscrieri privind dezmembramintele dreptului de proprietate, drepturi reale de garanție și sarcini	Referințe
NU SUNT	


Anexa Nr. 1 La Partea I

Teren

Nr cadastral	Suprafața (mp)*	Observații / Referințe
	1	

* Suprafața este determinată în planul de proiecție Stereo 70.

DETALII LINIARE IMOBIL



Date referitoare la teren

Crt	Categorie folosință	Intra vilan	Suprafața (mp)	Tarla	Parcelă	Nr. topo	Observații / Referințe
1	curți constructii	DA	1	-	-	-	

Date referitoare la construcții

Crt	Număr	Destinație construcție	Supraf. (mp)	Situație juridică	Observații / Referințe
A1.1		construcții industriale și edilitare	1	Cu acte	Nr. niveluri:1; S. construită la sol:1 mp; S. construită desfășurată:1 mp; Stalp beton

Lungime Segmente

1) Valorile lungimilor segmentelor sunt obținute din proiecție în plan.

Punct început	X / Y	Punct sfârșit	X / Y	Lungime segment (** (m))
1	597.130,618 367.648,282	2	597.130,469 367.647,313	0.98
2	597.130,469 367.647,313	3	597.131,438 367.647,165	0.98
3	597.131,438 367.647,165	4	597.131,586 367.648,133	0.98

Punct început	X / Y	Punct sfârşit	X / Y	Lungime segment (** (m)
4	597.131,586 367.648,133	1	597.130,618 367.648,282	0.98

** Lungimile segmentelor sunt determinate în planul de proiecţie Stereo 70 şi sunt rotunjite la 1 milimetru.

*** Distanţa dintre puncte este formată din segmente cumulate ce sunt mai mici decât valoarea 1 milimetru.

**DATE DESPRE IMOBILUL NR. 6192**

Oficiul de Cadastru și Publicitate Imobiliară PRAHOVA
Biroul de Cadastru și Publicitate Imobiliară Ploiești

A. Partea I. Descrierea imobilului

TEREN Intravilan

Adresa: Loc. Independenta, Jud. Prahova

Nr. Crt	Nr cadastral Nr. topografic	Suprafața* (mp)	Observații / Referințe
A1		1	Sector cadastral:0 Teren neimprejmuit;

Construcții

Crt	Nr cadastral Nr. topografic	Adresa	Observații / Referințe
A1.1		Loc. Independenta, Jud. Prahova	Nr. niveluri:1; S. construita la sol:1 mp; S. construita desfasurata:1 mp; Stalp beton

B. Partea II. Proprietari și acte

Inscrieri privitoare la dreptul de proprietate și alte drepturi reale		Referințe
/		
Act Normativ nr. 123, din 10/07/2007 emis de Parlamentul Romaniei;		
B1	Intabulare, drept de PROPRIETATE, dobandit prin Lege, cota actuala 1/1 1) Statul Roman, CIF:999999999999	A1, A1.1
Act Normativ nr. 980, din 16/12/2015 emis de Guvernul Romaniei;		
B2	Intabulare, drept de ADMINISTRARE, dobandit prin Lege, cota actuala 1/1 1) Ministerul Economiei, Energiei si Mediului de Afaceri, CIF:24931499	A1, A1.1
Act Administrativ nr. 9, din 09/10/2005 emis de Ministerul Economiei, Energiei si Mediului de Afac (Act additional nr. 6/30.10.2020);		
B3	Intabulare, drept de CONCESIUNE, dobandit prin Conventie, cota actuala 1/1 1) DEER SA, CIF:14476722	A1, A1.1

C. Partea III. SARCINI .

Inscrieri privind dezmembramintele dreptului de proprietate, drepturi reale de garanție și sarcini	Referințe
NU SUNT	

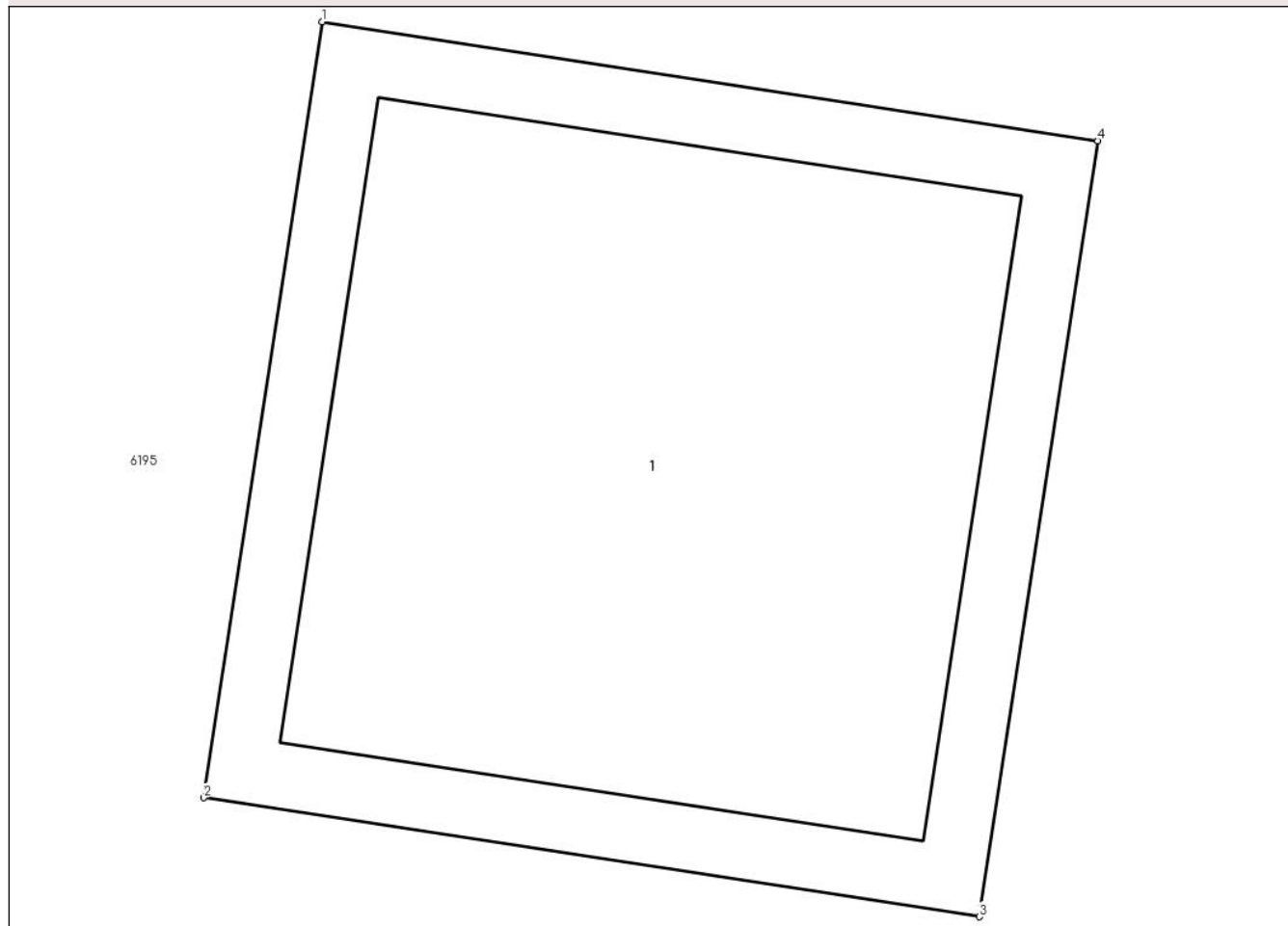
Anexa Nr. 1 La Partea I

Teren

Nr cadastral	Suprafața (mp)*	Observații / Referințe
	1	

* Suprafața este determinată în planul de proiecție Stereo 70.

DETALII LINIARE IMOBIL



Date referitoare la teren

Crt	Categorie folosință	Intra vilan	Suprafața (mp)	Tarla	Parcelă	Nr. topo	Observații / Referințe
1	curți constructii	DA	1	-	-	-	

Date referitoare la construcții

Crt	Număr	Destinație construcție	Supraf. (mp)	Situație juridică	Observații / Referințe
A1.1		construcții industriale și edilitare	1	Cu acte	Nr. niveluri:1; S. construita la sol:1 mp; S. construita desfasurata:1 mp; Stalp beton

Lungime Segmente

1) Valorile lungimilor segmentelor sunt obținute din proiecție în plan.

Punct început	X / Y	Punct sfârșit	X / Y	Lungime segment (** (m)
1	597.150,968 367.645,128	2	597.150,789 367.643,961	1.18
2	597.150,789 367.643,961	3	597.151,955 367.643,783	1.18
3	597.151,955 367.643,783	4	597.152,134 367.644,949	1.18

Punct început	X / Y	Punct sfârșit	X / Y	Lungime segment (** (m)
4	597.152,134 367.644,949	1	597.150,968 367.645,128	1.18

** Lungimile segmentelor sunt determinate în planul de proiecție Stereo 70 și sunt rotunjite la 1 milimetru.

*** Distanța dintre puncte este formată din segmente cumulate ce sunt mai mici decât valoarea 1 milimetru.

**DATE DESPRE IMOBILUL NR. 6193**

Oficiul de Cadastru și Publicitate Imobiliară PRAHOVA
Biroul de Cadastru și Publicitate Imobiliară Ploiești

A. Partea I. Descrierea imobilului

TEREN Intravilan

Adresa: Loc. Independenta, Jud. Prahova

Nr. Crt	Nr cadastral Nr. topografic	Suprafața* (mp)	Observații / Referințe
A1		1	Sector cadastral:0 Teren neimprejmuit;

Construcții

Crt	Nr cadastral Nr. topografic	Adresa	Observații / Referințe
A1.1		Loc. Independenta, Jud. Prahova	Nr. niveluri:1; S. construita la sol:1 mp; S. construita desfasurata:1 mp; Stalp beton

B. Partea II. Proprietari și acte

Inscrieri privitoare la dreptul de proprietate și alte drepturi reale		Referințe
/		
Act Normativ nr. 123, din 10/07/2007 emis de Parlamentul Romaniei;		
B1	Intabulare, drept de PROPRIETATE, dobandit prin Lege, cota actuala 1/1 1) Statul Roman, CIF:999999999999	A1, A1.1
Act Normativ nr. 980, din 16/12/2015 emis de Guvernul Romaniei;		
B2	Intabulare, drept de ADMINISTRARE, dobandit prin Lege, cota actuala 1/1 1) Ministerul Economiei, Energiei si Mediului de Afaceri, CIF:24931499	A1, A1.1
Act Administrativ nr. 9, din 09/10/2005 emis de Ministerul Economiei, Energiei si Mediului de Afac (Act additional nr. 6/30.10.2020);		
B3	Intabulare, drept de CONCESIUNE, dobandit prin Conventie, cota actuala 1/1 1) DEER SA, CIF:14476722	A1, A1.1

C. Partea III. SARCINI .

Inscrieri privind dezmembramintele dreptului de proprietate, drepturi reale de garanție și sarcini	Referințe
NU SUNT	


Anexa Nr. 1 La Partea I

Teren

Nr cadastral	Suprafața (mp)*	Observații / Referințe
	1	

* Suprafața este determinată în planul de proiecție Stereo 70.

DETALII LINIARE IMOBIL



Date referitoare la teren

Crt	Categorie folosință	Intravilan	Suprafața (mp)	Tarla	Parcelă	Nr. topo	Observații / Referințe
1	curți constructii	DA	1	-	-	-	

Date referitoare la construcții

Crt	Număr	Destinație construcție	Supraf. (mp)	Situație juridică	Observații / Referințe
A1.1		construcții industriale și edilitare	1	Cu acte	Nr. niveluri:1; S. construită la sol:1 mp; S. construită desfășurată:1 mp; Stalp beton

Lungime Segmente

1) Valorile lungimilor segmentelor sunt obținute din proiecție în plan.

Punct început	X / Y	Punct sfârșit	X / Y	Lungime segment (** (m))
1	597.220,675 367.634,669	2	597.220,445 367.633,358	1.331
2	597.220,445 367.633,358	3	597.221,458 367.633,203	1.025
3	597.221,458 367.633,203	4	597.221,643 367.634,521	1.331

Punct început	X / Y	Punct sfârșit	X / Y	Lungime segment (** (m)
4	597.221,643 367.634,521	1	597.220,675 367.634,669	0.98

** Lungimile segmentelor sunt determinate în planul de proiecție Stereo 70 și sunt rotunjite la 1 milimetru.

*** Distanța dintre puncte este formată din segmente cumulate ce sunt mai mici decât valoarea 1 milimetru.

**DATE DESPRE IMOBILUL NR. 6194**

Oficiul de Cadastru și Publicitate Imobiliară PRAHOVA
Biroul de Cadastru și Publicitate Imobiliară Ploiești

A. Partea I. Descrierea imobilului

TEREN Extravilan

Adresa: Jud. Prahova

Nr. Crt	Nr cadastral Nr. topografic	Suprafața* (mp)	Observații / Referințe
A1		1	Sector cadastral:0 Teren neimprejmuit;

Construcții

Crt	Nr cadastral Nr. topografic	Adresa	Observații / Referințe
A1.1		Jud. Prahova	Nr. niveluri:1; S. construita la sol:1 mp; S. construita desfasurata:1 mp; Stalp beton

B. Partea II. Proprietari și acte

Inscrieri privitoare la dreptul de proprietate și alte drepturi reale		Referințe
/		
Act Normativ nr. 123, din 10/07/2007 emis de Parlamentul Romaniei;		
B1	Intabulare, drept de PROPRIETATE, dobandit prin Lege, cota actuala 1/1 1) Statul Roman, CIF:999999999999	A1, A1.1
Act Normativ nr. 980, din 16/12/2015 emis de Guvernul Romaniei;		
B2	Intabulare, drept de ADMINISTRARE, dobandit prin Lege, cota actuala 1/1 1) Ministerul Economiei, Energiei si Mediului de Afaceri, CIF:24931499	A1, A1.1
Act Administrativ nr. 9, din 09/10/2005 emis de Ministerul Economiei, Energiei si Mediului de Afac (Act additional nr. 6/30.10.2020);		
B3	Intabulare, drept de CONCESIUNE, dobandit prin Conventie, cota actuala 1/1 1) DEER SA, CIF:14476722	A1, A1.1

C. Partea III. SARCINI .

Inscrieri privind dezmembramintele dreptului de proprietate, drepturi reale de garanție și sarcini	Referințe
NU SUNT	

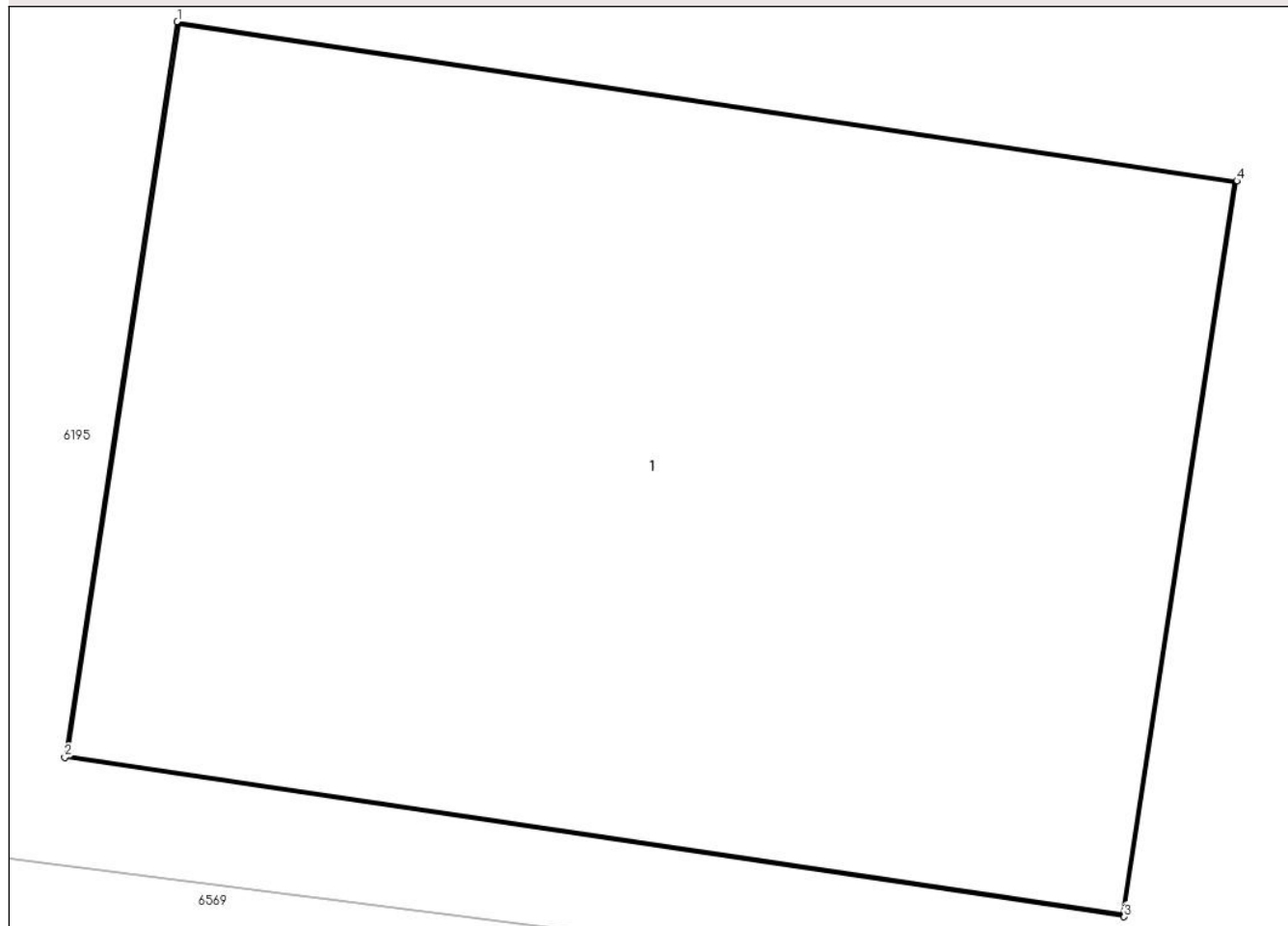
Anexa Nr. 1 La Partea I

Teren

Nr cadastral	Suprafața (mp)*	Observații / Referințe
	1	

* Suprafața este determinată în planul de proiecție Stereo 70.

DETALII LINIARE IMOBIL



Date referitoare la teren

Crt	Categorie folosință	Intra vilan	Suprafața (mp)	Tarla	Parcelă	Nr. topo	Observații / Referințe
1	curți constructii	NU	1	-	-	-	Stalp beton

Date referitoare la construcții

Crt	Număr	Destinație construcție	Supraf. (mp)	Situație juridică	Observații / Referințe
A1.1		construcții industriale și edilitare	1	Cu acte	Nr. niveluri:1; S. construita la sol:1 mp; S. construita desfasurata:1 mp; Stalp beton

Lungime Segmente

1) Valorile lungimilor segmentelor sunt obținute din proiecție în plan.

Punct început	X / Y	Punct sfârșit	X / Y	Lungime segment (** (m))
1	597.258,462 367.630,502	2	597.258,314 367.629,534	0.98
2	597.258,314 367.629,534	3	597.259,71 367.629,324	1.411
3	597.259,71 367.629,324	4	597.259,858 367.630,293	0.98

Punct început	X / Y	Punct sfârșit	X / Y	Lungime segment (** (m)
4	597.259,858 367.630,293	1	597.258,462 367.630,502	1.411

** Lungimile segmentelor sunt determinate în planul de proiecție Stereo 70 și sunt rotunjite la 1 milimetru.

*** Distanța dintre puncte este formată din segmente cumulate ce sunt mai mici decât valoarea 1 milimetru.

**DATE DESPRE IMOBILUL NR. 6195**

Oficiul de Cadastru și Publicitate Imobiliară PRAHOVA
Biroul de Cadastru și Publicitate Imobiliară Ploiești

A. Partea I. Descrierea imobilului

TEREN Necunoscut

Adresa: Loc. Independenta, Jud. Prahova, Dc93

Nr. Crt	Nr cadastral Nr. topografic	Suprafața* (mp)	Observații / Referințe
A1	27614	Din acte: 26.592 Masurata: 26.104	Sector cadastral:0 Teren imprejmuit; Imobil traversat de limita unitatilor administrativ-teritoriale Gherghita și Olari.

B. Partea II. Proprietari și acte

Inscrieri privitoare la dreptul de proprietate și alte drepturi reale		Referințe
125377 / 08/09/2021		
Act Administrativ nr. 4908, din 20/07/2021 emis de Primaria Gherghita (act administrativ nr 5 din 31.01.2007, emis de Consiliul Local Gherghita;act normativ nr 477 din 16.06.2010, emis de Guvernul Romaniei);		
B1	Intabulare, drept de PROPRIETATE(domeniul public), dobandit prin Lege, cota actuala 1/1 1) COMUNA GHERGHITA, CIF:2844014	A1

C. Partea III. SARCINI .

Inscrieri privind dezmembramintele dreptului de proprietate, drepturi reale de garanție și sarcini	Referințe
NU SUNT	

Punct început	X / Y	Punct sfârșit	X / Y	Lungime segment	Punct început	X / Y	Punct sfârșit	X / Y	Lungime segment	Punct început	X / Y	Punct sfârșit	X / Y	Lungime segment
10	595.871,911 367.814,311	11	595.927,368 367.806,224	56.044	11	595.927,368 367.806,224	12	595.938,836 367.804,552	11.589	12	595.938,836 367.804,552	13	595.950,336 367.802,881	11.585
13	595.950,336 367.802,881	14	595.961,779 367.801,207	11.6	14	595.961,779 367.801,207	15	595.973,263 367.799,532	11.606	15	595.973,263 367.799,532	16	595.976,328 367.799,085	3.097
16	595.976,328 367.799,085	17	595.992,052 367.796,792	15.89	17	595.992,052 367.796,792	18	596.009,721 367.794,216	17.856	18	596.009,721 367.794,216	19	596.040,518 367.789,725	31.123
19	596.040,518 367.789,725	20	596.054,02 367.787,756	13.645	20	596.054,02 367.787,756	21	596.063,674 367.786,348	9.756	21	596.063,674 367.786,348	22	596.081,074 367.783,811	17.584
22	596.081,074 367.783,811	23	596.120,619 367.778,045	39.963	23	596.120,619 367.778,045	24	596.136,945 367.775,664	16.499	24	596.136,945 367.775,664	25	596.153,295 367.773,28	16.523
25	596.153,295 367.773,28	26	596.172,013 367.770,55	18.916	26	596.172,013 367.770,55	27	596.181,775 367.769,127	9.865	27	596.181,775 367.769,127	28	596.220,128 367.763,534	38.759
28	596.220,128 367.763,534	29	596.261,07 367.757,564	41.375	29	596.261,07 367.757,564	30	596.272,002 367.755,917	11.055	30	596.272,002 367.755,917	31	596.274,978 367.755,54	3.0
31	596.274,978 367.755,54	32	596.290,306 367.753,839	15.422	32	596.290,306 367.753,839	33	596.301,397 367.752,303	11.197	33	596.301,397 367.752,303	34	596.312,464 367.750,444	11.222
34	596.312,464 367.750,444	35	596.312,107 367.748,009	2.461	35	596.312,107 367.748,009	36	596.330,86 367.745,46	18.925	36	596.330,86 367.745,46	37	596.370,62 367.740,01	40.132
37	596.370,62 367.740,01	38	596.380,598 367.738,296	10.124	38	596.380,598 367.738,296	39	596.386,995 367.737,197	6.491	39	596.386,995 367.737,197	40	596.426,22 367.730,46	39.799
40	596.426,22 367.730,46	41	596.427,168 367.730,331	0.957	41	596.427,168 367.730,331	42	596.457,593 367.726,166	30.709	42	596.457,593 367.726,166	43	596.460,346 367.725,759	2.783
43	596.460,346 367.725,759	44	596.476,881 367.723,316	16.714	44	596.476,881 367.723,316	45	596.487,17 367.722,11	10.359	45	596.487,17 367.722,11	46	596.495,33 367.720,32	8.354
46	596.495,33 367.720,32	47	596.502,12 367.719,59	6.829	47	596.502,12 367.719,59	48	596.516,56 367.718,2	14.507	48	596.516,56 367.718,2	49	596.522,604 367.717,555	6.078
49	596.522,604 367.717,555	50	596.522,685 367.718,466	0.915	50	596.522,685 367.718,466	51	596.547,909 367.714,901	25.475	51	596.547,909 367.714,901	52	596.561,97 367.713,1	14.176
52	596.561,97 367.713,1	53	596.577,236 367.710,895	15.424	53	596.577,236 367.710,895	54	596.580,94 367.710,36	3.742	54	596.580,94 367.710,36	55	596.592,492 367.708,621	11.682
55	596.592,492 367.708,621	56	596.598,14 367.707,77	5.712	56	596.598,14 367.707,77	57	596.619,62 367.704,66	21.704	57	596.619,62 367.704,66	58	596.645,08 367.701,27	25.685
58	596.645,08 367.701,27	59	596.663,37 367.698,7	18.47	59	596.663,37 367.698,7	60	596.682,33 367.696,03	19.147	60	596.682,33 367.696,03	61	596.720,12 367.690,71	38.163
61	596.720,12 367.690,71	62	596.726,42 367.689,89	6.353	62	596.726,42 367.689,89	63	596.734,38 367.688,72	8.046	63	596.734,38 367.688,72	64	596.740,23 367.687,83	5.917
64	596.740,23 367.687,83	65	596.745,67 367.687,01	5.501	65	596.745,67 367.687,01	66	596.762,4 367.684,58	16.906	66	596.762,4 367.684,58	67	596.771,02 367.683,04	8.756
67	596.771,02 367.683,04	68	596.795,34 367.679,52	24.573	68	596.795,34 367.679,52	69	596.799,62 367.678,99	4.313	69	596.799,62 367.678,99	70	596.809,24 367.677,74	9.701
70	596.809,24 367.677,74	71	596.819,78 367.676,18	10.655	71	596.819,78 367.676,18	72	596.826,9 367.675,25	7.18	72	596.826,9 367.675,25	73	596.843,75 367.672,78	17.03
73	596.843,75 367.672,78	74	596.848,41 367.672,22	4.694	74	596.848,41 367.672,22	75	596.857,42 367.670,64	9.147	75	596.857,42 367.670,64	76	596.869,36 367.669,29	12.016
76	596.869,36 367.669,29	77	596.893,4 367.665,51	24.335	77	596.893,4 367.665,51	78	596.905,13 367.663,71	11.867	78	596.905,13 367.663,71	79	596.924,46 367.661,34	19.475
79	596.924,46 367.661,34	80	596.945,687 367.657,755	21.528	80	596.945,687 367.657,755	81	596.968,871 367.653,839	23.512	81	596.968,871 367.653,839	82	596.981,693 367.651,673	13.004
82	596.981,693 367.651,673	83	597.001,397 367.649,025	19.881	83	597.001,397 367.649,025	84	597.011,507 367.647,779	10.186	84	597.011,507 367.647,779	85	597.023,864 367.646,257	12.45
85	597.023,864 367.646,257	86	597.036,212 367.644,736	12.441	86	597.036,212 367.644,736	87	597.048,545 367.643,216	12.426	87	597.048,545 367.643,216	88	597.051,03 367.642,91	2.504
88	597.051,03 367.642,91	89	597.071,33 367.639,93	20.518	89	597.071,33 367.639,93	90	597.078,69 367.639,18	7.398	90	597.078,69 367.639,18	91	597.096,15 367.636,6	17.65
91	597.096,15 367.636,6	92	597.119,38 367.633,64	23.418	92	597.119,38 367.633,64	93	597.132,93 367.631,83	13.67	93	597.132,93 367.631,83	94	597.141,46 367.630,6	8.618
94	597.141,46 367.630,6	95	597.142,26 367.630,46	0.812	95	597.142,26 367.630,46	96	597.171,474 367.626,718	29.453	96	597.171,474 367.626,718	97	597.216,626 367.621,0	45.513
97	597.216,626 367.621,0	98	597.216,006 367.617,731	3.327	98	597.216,006 367.617,731	99	597.217,269 367.620,919	3.429	99	597.217,269 367.620,919	100	597.218,853 367.624,913	4.297
100	597.218,853 367.624,913	101	597.232,024 367.622,31	13.426	101	597.232,024 367.622,31	102	597.233,292 367.628,578	6.395	102	597.233,292 367.628,578	103	597.239,123 367.631,853	6.688
103	597.239,123 367.631,853	104	597.242,429 367.631,429	3.333	104	597.242,429 367.631,429	105	597.258,962 367.629,308	16.668	105	597.258,962 367.629,308	106	597.265,182 367.628,749	6.245
106	597.265,182 367.628,749	107	597.276,771 367.629,13	11.595	107	597.276,771 367.629,13	108	597.272,425 367.629,697	4.383	108	597.272,425 367.629,697	109	597.250,111 367.632,666	22.511

Punct început	X / Y	Punct sfârșit	X / Y	Lungime segment	Punct început	X / Y	Punct sfârșit	X / Y	Lungime segment	Punct început	X / Y	Punct sfârșit	X / Y	Lungime segment
109	597.250,111 367.632,666	110	597.243,824 367.633,523	6.345	110	597.243,824 367.633,523	111	597.230,958 367.634,924	12.942	111	597.230,958 367.634,924	112	597.225,32 367.635,538	5.671
112	597.225,32 367.635,538	113	597.207,893 367.637,679	17.558	113	597.207,893 367.637,679	114	597.190,45 367.639,336	17.522	114	597.190,45 367.639,336	115	597.183,506 367.641,942	7.417
115	597.183,506 367.641,942	116	597.161,949 367.644,3	21.686	116	597.161,949 367.644,3	117	597.102,855 367.652,525	59.664	117	597.102,855 367.652,525	118	597.072,664 367.656,082	30.4
118	597.072,664 367.656,082	119	597.059,547 367.657,584	13.203	119	597.059,547 367.657,584	120	597.046,0 367.658,92	13.613	120	597.046,0 367.658,92	121	597.029,95 367.661,29	16.224
121	597.029,95 367.661,29	122	596.975,48 367.670,37	55.222	122	596.975,48 367.670,37	123	596.947,57 367.673,94	28.137	123	596.947,57 367.673,94	124	596.942,37 367.674,58	5.239
124	596.942,37 367.674,58	125	596.941,166 367.674,727	1.213	125	596.941,166 367.674,727	126	596.906,57 367.679,22	34.887	126	596.906,57 367.679,22	127	596.881,47 367.683,22	25.417
127	596.881,47 367.683,22	128	596.854,88 367.686,77	26.826	128	596.854,88 367.686,77	129	596.829,604 367.690,826	25.599	129	596.829,604 367.690,826	130	596.796,24 367.695,99	33.761
130	596.796,24 367.695,99	131	596.765,31 367.699,63	31.143	131	596.765,31 367.699,63	132	596.751,063 367.701,675	14.393	132	596.751,063 367.701,675	133	596.726,23 367.705,24	25.088
133	596.726,23 367.705,24	134	596.724,78 367.706,52	1.934	134	596.724,78 367.706,52	135	596.723,1 367.706,01	1.756	135	596.723,1 367.706,01	136	596.711,763 367.707,55	11.441
136	596.711,763 367.707,55	137	596.706,02 367.708,33	5.796	137	596.706,02 367.708,33	138	596.700,821 367.709,166	5.266	138	596.700,821 367.709,166	139	596.691,1 367.710,73	9.846
139	596.691,1 367.710,73	140	596.690,139 367.710,868	0.971	140	596.690,139 367.710,868	141	596.671,19 367.713,58	19.142	141	596.671,19 367.713,58	142	596.670,803 367.713,628	0.39
142	596.670,803 367.713,628	143	596.652,56 367.715,89	18.383	143	596.652,56 367.715,89	144	596.652,58 367.716,22	0.331	144	596.652,58 367.716,22	145	596.617,04 367.721,43	35.92
145	596.617,04 367.721,43	146	596.607,44 367.722,71	9.685	146	596.607,44 367.722,71	147	596.599,61 367.723,72	7.895	147	596.599,61 367.723,72	148	596.578,93 367.726,82	20.911
148	596.578,93 367.726,82	149	596.559,28 367.729,09	19.781	149	596.559,28 367.729,09	150	596.551,7 367.730,15	7.654	150	596.551,7 367.730,15	151	596.544,7 367.731,12	7.067
151	596.544,7 367.731,12	152	596.533,26 367.732,9	11.578	152	596.533,26 367.732,9	153	596.511,26 367.735,98	22.215	153	596.511,26 367.735,98	154	596.476,84 367.741,18	34.811
154	596.476,84 367.741,18	155	596.465,14 367.742,73	11.802	155	596.465,14 367.742,73	156	596.458,025 367.743,798	7.195	156	596.458,025 367.743,798	157	596.436,16 367.747,1	22.113
157	596.436,16 367.747,1	158	596.436,18 367.747,85	0.75	158	596.436,18 367.747,85	159	596.418,447 367.750,611	17.947	159	596.418,447 367.750,611	160	596.389,349 367.754,149	29.312
160	596.389,349 367.754,149	161	596.330,92 367.762,3	58.995	161	596.330,92 367.762,3	162	596.305,478 367.765,795	25.681	162	596.305,478 367.765,795	163	596.302,813 367.766,175	2.692
163	596.302,813 367.766,175	164	596.267,501 367.771,212	35.669	164	596.267,501 367.771,212	165	596.264,822 367.771,58	2.704	165	596.264,822 367.771,58	166	596.231,016 367.776,228	34.124
166	596.231,016 367.776,228	167	596.205,662 367.779,714	25.593	167	596.205,662 367.779,714	168	596.191,836 367.781,615	13.956	168	596.191,836 367.781,615	169	596.184,553 367.782,616	7.351
169	596.184,553 367.782,616	170	596.183,772 367.782,724	0.788	170	596.183,772 367.782,724	171	596.168,801 367.784,782	15.112	171	596.168,801 367.784,782	172	596.143,25 367.788,83	25.87
172	596.143,25 367.788,83	173	596.104,04 367.794,67	39.643	173	596.104,04 367.794,67	174	596.052,63 367.802,235	51.964	174	596.052,63 367.802,235	175	596.035,225 367.804,856	17.601
175	596.035,225 367.804,856	176	596.019,792 367.807,18	15.607	176	596.019,792 367.807,18	177	596.001,443 367.809,78	18.532	177	596.001,443 367.809,78	178	595.927,016 367.820,677	75.22
178	595.927,016 367.820,677	179	595.924,68 367.824,66	4.617	179	595.924,68 367.824,66	180	595.924,024 367.821,115	3.605	180	595.924,024 367.821,115	181	595.909,01 367.823,493	15.201
181	595.909,01 367.823,493	182	595.900,275 367.824,583	8.803	182	595.900,275 367.824,583	183	595.884,429 367.827,214	16.063	183	595.884,429 367.827,214	184	595.876,39 367.828,6	8.158
184	595.876,39 367.828,6	185	595.836,671 367.834,357	40.134	185	595.836,671 367.834,357	186	595.800,499 367.839,166	36.49	186	595.800,499 367.839,166	187	595.756,69 367.844,94	44.188
187	595.756,69 367.844,94	188	595.733,43 367.847,89	23.446	188	595.733,43 367.847,89	189	595.701,976 367.851,899	31.708	189	595.701,976 367.851,899	190	595.690,863 367.853,511	11.229
190	595.690,863 367.853,511	191	595.683,9 367.854,52	7.036	191	595.683,9 367.854,52	192	595.661,85 367.857,29	22.223	192	595.661,85 367.857,29	193	595.651,948 367.858,667	9.997
193	595.651,948 367.858,667	194	595.616,806 367.863,553	35.48	194	595.616,806 367.863,553	195	595.524,455 367.876,363	93.235	195	595.524,455 367.876,363	196	595.507,382 367.878,732	17.236
196	595.507,382 367.878,732	197	595.507,787 367.877,468	1.327	197	595.507,787 367.877,468	198	595.649,327 367.858,798	142.766	198	595.649,327 367.858,798	199	595.650,296 367.858,649	0.98
199	595.650,296 367.858,649	200	595.650,148 367.857,68	0.98	200	595.650,148 367.857,68	201	595.649,179 367.857,829	0.98	201	595.649,179 367.857,829	202	595.649,327 367.858,798	0.98
202	595.649,327 367.858,798	203	595.692,174 367.853,116	43.222	203	595.692,174 367.853,116	204	595.693,143 367.852,968	0.98	204	595.693,143 367.852,968	205	595.692,994 367.851,999	0.98
205	595.692,994 367.851,999	206	595.692,026 367.852,148	0.98	206	595.692,026 367.852,148	207	595.692,174 367.853,116	0.98	207	595.692,174 367.853,116	208	595.786,753 367.840,784	95.38

Punct început	X / Y	Punct sfârșit	X / Y	Lungime segment	Punct început	X / Y	Punct sfârșit	X / Y	Lungime segment	Punct început	X / Y	Punct sfârșit	X / Y	Lungime segment
208	595.786,753 367.840,784	209	595.787,722 367.840,635	0.98	209	595.787,722 367.840,635	210	595.787,574 367.839,667	0.98	210	595.787,574 367.839,667	211	595.786,605 367.839,815	0.98
211	595.786,605 367.839,815	212	595.786,753 367.840,784	0.98	212	595.786,753 367.840,784	213	595.833,865 367.834,546	47.52 2	213	595.833,865 367.834,546	214	595.834,833 367.834,398	0.98
214	595.834,833 367.834,398	215	595.834,685 367.833,429	0.98	215	595.834,685 367.833,429	216	595.833,716 367.833,577	0.98	216	595.833,716 367.833,577	217	595.833,865 367.834,546	0.98
217	595.833,865 367.834,546	218	595.928,012 367.820,29	95.22 1	218	595.928,012 367.820,29	219	595.928,981 367.820,142	0.98	219	595.928,981 367.820,142	220	595.928,833 367.819,173	0.98
220	595.928,833 367.819,173	221	595.927,864 367.819,322	0.98	221	595.927,864 367.819,322	222	595.928,012 367.820,29	0.98	222	595.928,012 367.820,29	223	595.971,054 367.813,997	43.49 9
223	595.971,054 367.813,997	224	595.972,022 367.813,848	0.98	224	595.972,022 367.813,848	225	595.971,874 367.812,88	0.98	225	595.971,874 367.812,88	226	595.970,905 367.813,028	0.98
226	595.970,905 367.813,028	227	595.971,054 367.813,997	0.98	227	595.971,054 367.813,997	228	596.015,078 367.807,636	44.48 2	228	596.015,078 367.807,636	229	596.016,047 367.807,487	0.98
229	596.016,047 367.807,487	230	596.015,898 367.806,519	0.98	230	596.015,898 367.806,519	231	596.014,93 367.806,667	0.98	231	596.014,93 367.806,667	232	596.015,078 367.807,636	0.98
232	596.015,078 367.807,636	233	596.059,449 367.800,959	44.87 1	233	596.059,449 367.800,959	234	596.060,418 367.800,811	0.98	234	596.060,418 367.800,811	235	596.060,27 367.799,842	0.98
235	596.060,27 367.799,842	236	596.059,301 367.799,991	0.98	236	596.059,301 367.799,991	237	596.059,449 367.800,959	0.98	237	596.059,449 367.800,959	238	596.103,632 367.794,537	44.64 7
238	596.103,632 367.794,537	239	596.104,601 367.794,389	0.98	239	596.104,601 367.794,389	240	596.104,452 367.793,42	0.98	240	596.104,452 367.793,42	241	596.103,484 367.793,568	0.98
241	596.103,484 367.793,568	242	596.103,632 367.794,537	0.98	242	596.103,632 367.794,537	243	596.150,22 367.787,489	47.11 8	243	596.150,22 367.787,489	244	596.151,188 367.787,341	0.98
244	596.151,188 367.787,341	245	596.151,04 367.786,372	0.98	245	596.151,04 367.786,372	246	596.150,071 367.786,52	0.98	246	596.150,071 367.786,52	247	596.150,22 367.787,489	0.98
247	596.150,22 367.787,489	248	596.196,896 367.780,592	47.18 3	248	596.196,896 367.780,592	249	596.197,864 367.780,443	0.98	249	596.197,864 367.780,443	250	596.197,716 367.779,475	0.98
250	596.197,716 367.779,475	251	596.196,747 367.779,623	0.98	251	596.196,747 367.779,623	252	596.196,896 367.780,592	0.98	252	596.196,896 367.780,592	253	596.242,603 367.774,212	46.15
253	596.242,603 367.774,212	254	596.243,572 367.774,064	0.98	254	596.243,572 367.774,064	255	596.243,423 367.773,095	0.98	255	596.243,423 367.773,095	256	596.242,455 367.773,244	0.98
256	596.242,455 367.773,244	257	596.242,603 367.774,212	0.98	257	596.242,603 367.774,212	258	596.288,984 367.767,861	46.81 4	258	596.288,984 367.767,861	259	596.289,952 367.767,712	0.98
259	596.289,952 367.767,712	260	596.289,804 367.766,744	0.98	260	596.289,804 367.766,744	261	596.288,835 367.766,892	0.98	261	596.288,835 367.766,892	262	596.288,984 367.767,861	0.98
262	596.288,984 367.767,861	263	596.329,066 367.747,063	45.15 6	263	596.329,066 367.747,063	264	596.330,034 367.746,915	0.98	264	596.330,034 367.746,915	265	596.329,886 367.745,946	0.98
265	596.329,886 367.745,946	266	596.328,917 367.746,094	0.98	266	596.328,917 367.746,094	267	596.329,066 367.747,063	0.98	267	596.329,066 367.747,063	268	596.334,086 367.761,517	15.30 1
268	596.334,086 367.761,517	269	596.335,055 367.761,368	0.98	269	596.335,055 367.761,368	270	596.334,906 367.760,4	0.98	270	596.334,906 367.760,4	271	596.333,938 367.760,548	0.98
271	596.333,938 367.760,548	272	596.334,086 367.761,517	0.98	272	596.334,086 367.761,517	273	596.423,183 367.749,449	89.91 1	273	596.423,183 367.749,449	274	596.424,152 367.749,301	0.98
274	596.424,152 367.749,301	275	596.424,003 367.748,332	0.98	275	596.424,003 367.748,332	276	596.423,035 367.748,48	0.98	276	596.423,035 367.748,48	277	596.423,183 367.749,449	0.98
277	596.423,183 367.749,449	278	596.585,344 367.725,557	163.9 11	278	596.585,344 367.725,557	279	596.586,312 367.725,409	0.98	279	596.586,312 367.725,409	280	596.586,164 367.724,44	0.98
280	596.586,164 367.724,44	281	596.585,195 367.724,588	0.98	281	596.585,195 367.724,588	282	596.585,344 367.725,557	0.98	282	596.585,344 367.725,557	283	596.628,214 367.719,502	43.29 6
283	596.628,214 367.719,502	284	596.629,183 367.719,354	0.98	284	596.629,183 367.719,354	285	596.629,035 367.718,385	0.98	285	596.629,035 367.718,385	286	596.628,066 367.718,533	0.98
286	596.628,066 367.718,533	287	596.628,214 367.719,502	0.98	287	596.628,214 367.719,502	288	596.675,402 367.712,703	47.67 5	288	596.675,402 367.712,703	289	596.676,371 367.712,555	0.98
289	596.676,371 367.712,555	290	596.676,223 367.711,586	0.98	290	596.676,223 367.711,586	291	596.675,254 367.711,734	0.98	291	596.675,254 367.711,734	292	596.675,402 367.712,703	0.98
292	596.675,402 367.712,703	293	596.718,133 367.706,309	43.20 6	293	596.718,133 367.706,309	294	596.719,102 367.706,16	0.98	294	596.719,102 367.706,16	295	596.718,953 367.705,192	0.98
295	596.718,953 367.705,192	296	596.717,985 367.705,34	0.98	296	596.717,985 367.705,34	297	596.718,133 367.706,309	0.98	297	596.718,133 367.706,309	298	596.759,837 367.700,199	42.14 9
298	596.759,837 367.700,199	299	596.760,806 367.700,05	0.98	299	596.760,806 367.700,05	300	596.760,658 367.699,082	0.98	300	596.760,658 367.699,082	301	596.759,689 367.699,23	0.98
301	596.759,689 367.699,23	302	596.759,837 367.700,199	0.98	302	596.759,837 367.700,199	303	596.807,4 367.693,839	47.98 7	303	596.807,4 367.693,839	304	596.808,369 367.693,69	0.98
304	596.808,369 367.693,69	305	596.808,221 367.692,722	0.98	305	596.808,221 367.692,722	306	596.807,252 367.692,87	0.98	306	596.807,252 367.692,87	307	596.807,4 367.693,839	0.98

Punct început	X / Y	Punct sfârșit	X / Y	Lungime segment	Punct început	X / Y	Punct sfârșit	X / Y	Lungime segment	Punct început	X / Y	Punct sfârșit	X / Y	Lungime segment
307	596.807,4 367.693,839	308	596.843,396 367.688,119	36.447	308	596.843,396 367.688,119	309	596.844,365 367.687,971	0.98	309	596.844,365 367.687,971	310	596.844,216 367.687,002	0.98
310	596.844,216 367.687,002	311	596.843,248 367.687,151	0.98	311	596.843,248 367.687,151	312	596.843,396 367.688,119	0.98	312	596.843,396 367.688,119	313	596.884,245 367.682,355	41.253
313	596.884,245 367.682,355	314	596.885,214 367.682,206	0.98	314	596.885,214 367.682,206	315	596.885,065 367.681,238	0.98	315	596.885,065 367.681,238	316	596.884,096 367.681,386	0.98
316	596.884,096 367.681,386	317	596.884,245 367.682,355	0.98	317	596.884,245 367.682,355	318	596.928,474 367.676,044	44.677	318	596.928,474 367.676,044	319	596.929,443 367.675,896	0.98
319	596.929,443 367.675,896	320	596.929,295 367.674,927	0.98	320	596.929,295 367.674,927	321	596.928,326 367.675,076	0.98	321	596.928,326 367.675,076	322	596.928,474 367.676,044	0.98
322	596.928,474 367.676,044	323	596.977,992 367.669,461	49.953	323	596.977,992 367.669,461	324	596.978,96 367.669,312	0.98	324	596.978,96 367.669,312	325	596.978,812 367.668,344	0.98
325	596.978,812 367.668,344	326	596.977,843 367.668,492	0.98	326	596.977,843 367.668,492	327	596.977,992 367.669,461	0.98	327	596.977,992 367.669,461	328	597.020,362 367.662,714	42.904
328	597.020,362 367.662,714	329	597.021,33 367.662,566	0.98	329	597.021,33 367.662,566	330	597.021,182 367.661,597	0.98	330	597.021,182 367.661,597	331	597.020,213 367.661,746	0.98
331	597.020,213 367.661,746	332	597.020,362 367.662,714	0.98	332	597.020,362 367.662,714	333	597.058,695 367.657,328	38.71	333	597.058,695 367.657,328	334	597.059,664 367.657,18	0.98
334	597.059,664 367.657,18	335	597.059,515 367.656,211	0.98	335	597.059,515 367.656,211	336	597.058,546 367.656,36	0.98	336	597.058,546 367.656,36	337	597.058,695 367.657,328	0.98
337	597.058,695 367.657,328	338	597.093,337 367.653,206	34.886	338	597.093,337 367.653,206	339	597.094,305 367.653,058	0.98	339	597.094,305 367.653,058	340	597.094,157 367.652,089	0.98
340	597.094,157 367.652,089	341	597.093,188 367.652,238	0.98	341	597.093,188 367.652,238	342	597.093,337 367.653,206	0.98	342	597.093,337 367.653,206	343	597.130,618 367.648,282	37.605
343	597.130,618 367.648,282	344	597.131,586 367.648,133	0.98	344	597.131,586 367.648,133	345	597.131,438 367.647,165	0.98	345	597.131,438 367.647,165	346	597.130,469 367.647,313	0.98
346	597.130,469 367.647,313	347	597.130,618 367.648,282	0.98	347	597.130,618 367.648,282	348	597.150,968 367.645,128	20.593	348	597.150,968 367.645,128	349	597.152,134 367.644,949	1.18
349	597.152,134 367.644,949	350	597.151,955 367.643,783	1.18	350	597.151,955 367.643,783	351	597.150,789 367.643,961	1.18	351	597.150,789 367.643,961	352	597.150,968 367.645,128	1.18
352	597.150,968 367.645,128	353	597.220,675 367.634,669	70.487	353	597.220,675 367.634,669	354	597.221,643 367.634,521	0.98	354	597.221,643 367.634,521	355	597.221,458 367.633,203	1.331
355	597.221,458 367.633,203	356	597.220,445 367.633,358	1.025	356	597.220,445 367.633,358	357	597.220,675 367.634,669	1.331	357	597.220,675 367.634,669	358	597.258,462 367.630,502	38.017
358	597.258,462 367.630,502	359	597.259,858 367.630,293	1.411	359	597.259,858 367.630,293	360	597.259,71 367.629,324	0.98	360	597.259,71 367.629,324	361	597.258,314 367.629,534	1.411
361	597.258,314 367.629,534	1	597.258,462 367.630,502	0.98										

** Lungimile segmentelor sunt determinate în planul de proiecție Stereo 70 și sunt rotunjite la 1 milimetru.

*** Distanța dintre puncte este formată din segmente cumulate ce sunt mai mici decât valoarea 1 milimetru.

**DATE DESPRE IMOBILUL NR. 6196**

Oficiul de Cadastru și Publicitate Imobiliară PRAHOVA
Biroul de Cadastru și Publicitate Imobiliară Ploiești

A. Partea I. Descrierea imobilului

TEREN Intravilan

Adresa: Loc. Malamuc, Jud. Prahova

Nr. Crt	Nr cadastral Nr. topografic	Suprafața* (mp)	Observații / Referințe
A1		1	Sector cadastral:0 Teren neimprejmuit;

Construcții

Crt	Nr cadastral Nr. topografic	Adresa	Observații / Referințe
A1.1		Loc. Malamuc, Jud. Prahova	Nr. niveluri:1; S. construita la sol:1 mp; S. construita desfasurata:1 mp; Stalp beton

B. Partea II. Proprietari și acte

Inscrieri privitoare la dreptul de proprietate și alte drepturi reale		Referințe
/		
Act Normativ nr. 123, din 10/07/2007 emis de Parlamentul Romaniei;		
B1	Intabulare, drept de PROPRIETATE, dobandit prin Lege, cota actuala 1/1 1) Statul Roman, CIF:999999999999	A1, A1.1
Act Normativ nr. 980, din 16/12/2015 emis de Guvernul Romaniei;		
B2	Intabulare, drept de ADMINISTRARE, dobandit prin Lege, cota actuala 1/1 1) Ministerul Economiei, Energiei si Mediului de Afaceri, CIF:24931499	A1, A1.1
Act Administrativ nr. 9, din 09/10/2005 emis de Ministerul Economiei, Energiei si Mediului de Afac (Act additional nr 6/30.10.2020);		
B3	Intabulare, drept de CONCESIUNE, dobandit prin Conventie, cota actuala 1/1 1) DEER SA, CIF:14476722	A1, A1.1

C. Partea III. SARCINI .

Inscrieri privind dezmembramintele dreptului de proprietate, drepturi reale de garanție și sarcini	Referințe
NU SUNT	


Anexa Nr. 1 La Partea I

Teren

Nr cadastral	Suprafața (mp)*	Observații / Referințe
	1	

* Suprafața este determinată în planul de proiecție Stereo 70.

DETALII LINIARE IMOBIL



Date referitoare la teren

Crt	Categorie folosință	Intravilan	Suprafața (mp)	Tarla	Parcelă	Nr. topo	Observații / Referințe
1	curți constructii	DA	1	-	-	-	

Date referitoare la construcții

Crt	Număr	Destinație construcție	Supraf. (mp)	Situație juridică	Observații / Referințe
A1.1		construcții industriale și edilitare	1	Cu acte	Nr. niveluri:1; S. construită la sol:1 mp; S. construită desfășurată:1 mp; Stalp beton

Lungime Segmente

1) Valorile lungimilor segmentelor sunt obținute din proiecție în plan.

Punct început	X / Y	Punct sfârșit	X / Y	Lungime segment (** (m))
1	603.401,89 367.018,061	2	603.402,222 367.016,949	1.16
2	603.402,222 367.016,949	3	603.403,333 367.017,281	1.16
3	603.403,333 367.017,281	4	603.403,002 367.018,393	1.16

Punct început	X / Y	Punct sfârșit	X / Y	Lungime segment (** (m)
4	603.403,002 367.018,393	1	603.401,89 367.018,061	1.16

** Lungimile segmentelor sunt determinate în planul de proiecție Stereo 70 și sunt rotunjite la 1 milimetru.

*** Distanța dintre puncte este formată din segmente cumulate ce sunt mai mici decât valoarea 1 milimetru.

**DATE DESPRE IMOBILUL NR. 6197**

Oficiul de Cadastru și Publicitate Imobiliară PRAHOVA
Biroul de Cadastru și Publicitate Imobiliară Ploiești

A. Partea I. Descrierea imobilului

TEREN Intravilan

Adresa: Loc. Malamuc, Jud. Prahova

Nr. Crt	Nr cadastral Nr. topografic	Suprafața* (mp)	Observații / Referințe
A1		1	Sector cadastral:0 Teren neimprejmuit;

Construcții

Crt	Nr cadastral Nr. topografic	Adresa	Observații / Referințe
A1.1		Loc. Malamuc, Jud. Prahova	Nr. niveluri:1; S. construita la sol:1 mp; S. construita desfasurata:1 mp; Stalp beton

B. Partea II. Proprietari și acte

Inscrieri privitoare la dreptul de proprietate și alte drepturi reale		Referințe
/		
Act Normativ nr. 123, din 10/07/2007 emis de Parlamentul Romaniei;		
B1	Intabulare, drept de PROPRIETATE, dobandit prin Lege, cota actuala 1/1 1) Statul Roman, CIF:999999999999	A1, A1.1
Act Normativ nr. 980, din 16/12/2015 emis de Guvernul Romaniei;		
B2	Intabulare, drept de ADMINISTRARE, dobandit prin Lege, cota actuala 1/1 1) Ministerul Economoiei, Energiei si Mediului de Afaceri, CIF:24931499	A1, A1.1
Act Administrativ nr. 9, din 09/10/2005 emis de Ministerul Economiei, Energiei si Mediului de Afac (Act additional nr 6/30.10.2020);		
B3	Intabulare, drept de CONCESIUNE, dobandit prin Conventie, cota actuala 1/1 1) DEER SA, CIF:14476722	A1, A1.1

C. Partea III. SARCINI .

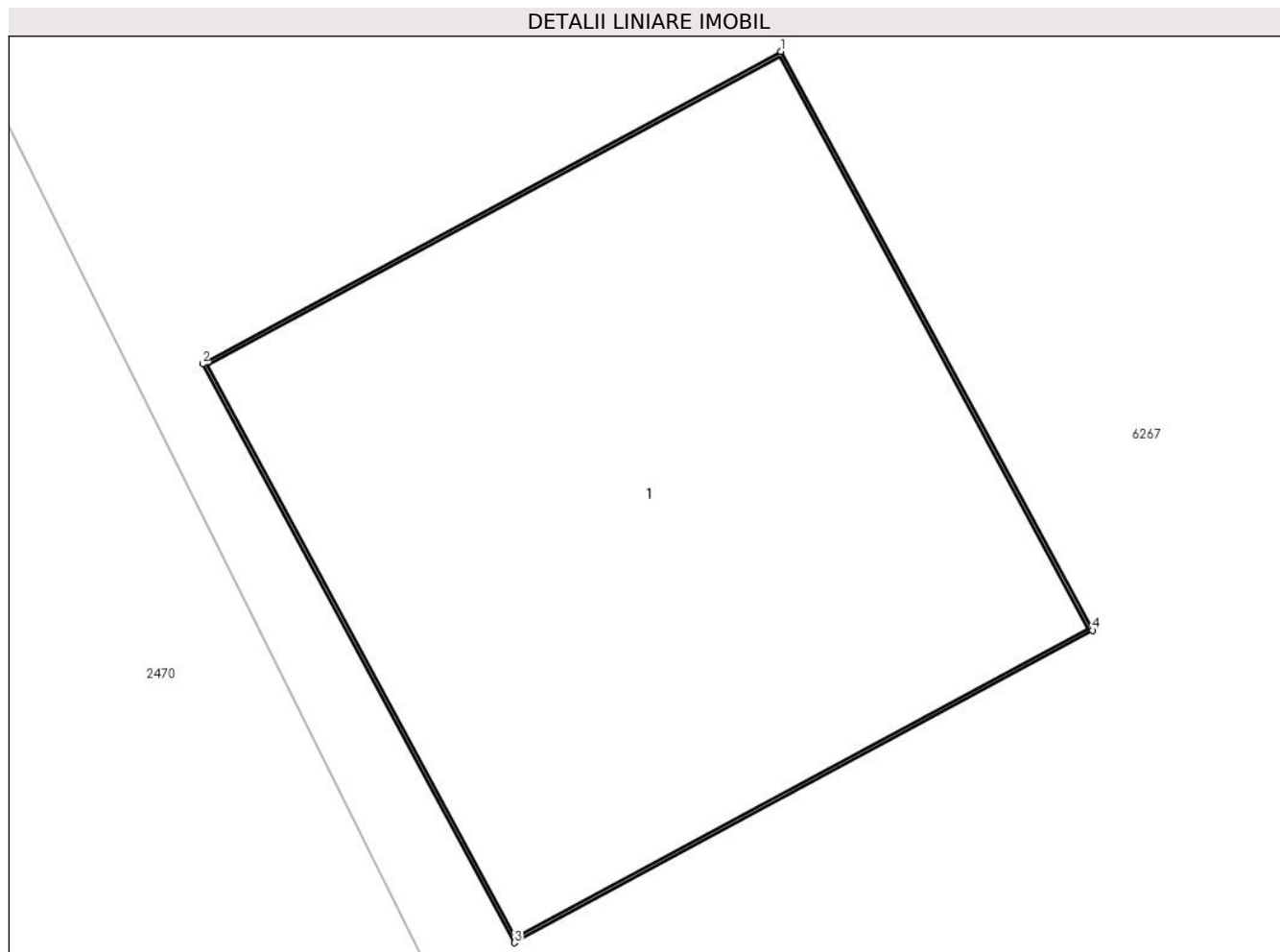
Inscrieri privind dezmembramintele dreptului de proprietate, drepturi reale de garanție și sarcini	Referințe
NU SUNT	

Anexa Nr. 1 La Partea I

Teren

Nr cadastral	Suprafața (mp)*	Observații / Referințe
	1	

* Suprafața este determinată în planul de proiecție Stereo 70.



Date referitoare la teren

Crt	Categorie folosință	Intravilan	Suprafața (mp)	Tarla	Parcelă	Nr. topo	Observații / Referințe
1	curți constructii	DA	1	-	-	-	

Date referitoare la construcții

Crt	Număr	Destinație construcție	Supraf. (mp)	Situație juridică	Observații / Referințe
A1.1		construcții industriale și edilitare	1	Cu acte	Nr. niveluri:1; S. construita la sol:1 mp; S. construita desfasurata:1 mp; Stalp beton

Lungime Segmente

1) Valorile lungimilor segmentelor sunt obținute din proiecție în plan.

Punct început	X / Y	Punct sfârșit	X / Y	Lungime segment (** (m)
1	603.418,273 366.977,14	2	603.417,428 366.976,684	0.96
2	603.417,428 366.976,684	3	603.417,884 366.975,839	0.96
3	603.417,884 366.975,839	4	603.418,729 366.976,295	0.96

Punct început	X / Y	Punct sfârșit	X / Y	Lungime segment (** (m)
4	603.418,729 366.976,295	1	603.418,273 366.977,14	0.96

** Lungimile segmentelor sunt determinate în planul de proiecție Stereo 70 și sunt rotunjite la 1 milimetru.

*** Distanța dintre puncte este formată din segmente cumulate ce sunt mai mici decât valoarea 1 milimetru.

**DATE DESPRE IMOBILUL NR. 6198**

Oficiul de Cadastru și Publicitate Imobiliară PRAHOVA
Biroul de Cadastru și Publicitate Imobiliară Ploiești

A. Partea I. Descrierea imobilului

TEREN Intravilan

Adresa: Loc. Malamuc, Jud. Prahova

Nr. Crt	Nr cadastral Nr. topografic	Suprafața* (mp)	Observații / Referințe
A1		1	Sector cadastral:0 Teren neimprejmuit;

Construcții

Crt	Nr cadastral Nr. topografic	Adresa	Observații / Referințe
A1.1		Loc. Malamuc, Jud. Prahova	Nr. niveluri:1; S. construita la sol:1 mp; S. construita desfasurata:1 mp; Stalp beton

B. Partea II. Proprietari și acte

Inscrieri privitoare la dreptul de proprietate și alte drepturi reale		Referințe
/		
Act Normativ nr. 123, din 10/07/2007 emis de Parlamentul Romaniei;		
B1	Intabulare, drept de PROPRIETATE, dobandit prin Lege, cota actuala 1/1 1) Statul Roman, CIF:999999999999	A1, A1.1
Act Normativ nr. 980, din 16/12/2015 emis de Guvernul Romaniei;		
B2	Intabulare, drept de ADMINISTRARE, dobandit prin Lege, cota actuala 1/1 1) Ministerul Economoiei, Energiei si Mediului de Afaceri, CIF:24931499	A1, A1.1
Act Administrativ nr. 9, din 09/10/2005 emis de Ministerul Economiei, Energiei si Mediului de Afac (Act additional nr 6/30.10.2020);		
B3	Intabulare, drept de CONCESIUNE, dobandit prin Conventie, cota actuala 1/1 1) DEER SA, CIF:14476722	A1, A1.1

C. Partea III. SARCINI .

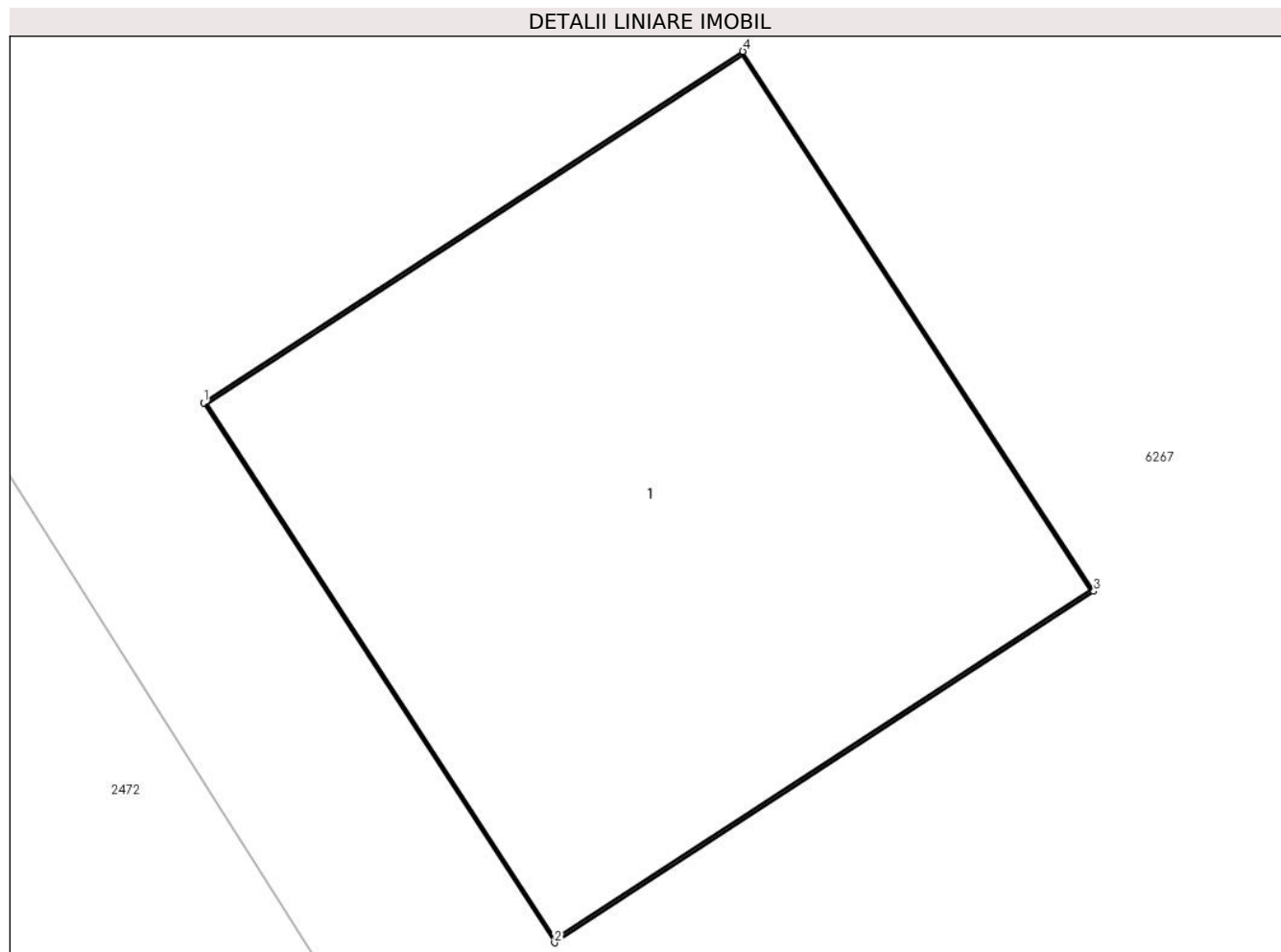
Inscrieri privind dezmembramintele dreptului de proprietate, drepturi reale de garanție și sarcini	Referințe
NU SUNT	

Anexa Nr. 1 La Partea I

Teren

Nr cadastral	Suprafața (mp)*	Observații / Referințe
	1	

* Suprafața este determinată în planul de proiecție Stereo 70.



Date referitoare la teren

Crt	Categorie folosință	Intra vilan	Suprafața (mp)	Tarla	Parcelă	Nr. topo	Observații / Referințe
1	curți constructii	DA	1	-	-	-	

Date referitoare la construcții

Crt	Număr	Destinație construcție	Supraf. (mp)	Situație juridică	Observații / Referințe
A1.1		construcții industriale și edilitare	1	Cu acte	Nr. niveluri:1; S. construită la sol:1 mp; S. construită desfășurată:1 mp; Stalp beton

Lungime Segmente

1) Valorile lungimilor segmentelor sunt obținute din proiecție în plan.

Punct început	X / Y	Punct sfârșit	X / Y	Lungime segment (** (m))
1	603.434,902 366.946,77	2	603.435,534 366.945,798	1.16
2	603.435,534 366.945,798	3	603.436,507 366.946,43	1.16
3	603.436,507 366.946,43	4	603.435,874 366.947,403	1.16

Punct început	X / Y	Punct sfârșit	X / Y	Lungime segment (** (m)
4	603.435,874 366.947,403	1	603.434,902 366.946,77	1.16

** Lungimile segmentelor sunt determinate în planul de proiecție Stereo 70 și sunt rotunjite la 1 milimetru.

*** Distanța dintre puncte este formată din segmente cumulate ce sunt mai mici decât valoarea 1 milimetru.

**DATE DESPRE IMOBILUL NR. 6199**

Oficiul de Cadastru și Publicitate Imobiliară PRAHOVA
Biroul de Cadastru și Publicitate Imobiliară Ploiești

A. Partea I. Descrierea imobilului

TEREN Intravilan

Adresa: Loc. Malamuc, Jud. Prahova

Nr. Crt	Nr cadastral Nr. topografic	Suprafața* (mp)	Observații / Referințe
A1		1	Sector cadastral:0 Teren neimprejmuit;

Construcții

Crt	Nr cadastral Nr. topografic	Adresa	Observații / Referințe
A1.1		Loc. Malamuc, Jud. Prahova	Nr. niveluri:1; S. construita la sol:1 mp; S. construita desfasurata:1 mp; Stalp beton

B. Partea II. Proprietari și acte

Inscrieri privitoare la dreptul de proprietate și alte drepturi reale		Referințe
/		
Act Normativ nr. 123, din 10/07/2007 emis de Parlamentul Romaniei;		
B1	Intabulare, drept de PROPRIETATE, dobandit prin Lege, cota actuala 1/1 1) Statul Roman, CIF:999999999999	A1, A1.1
Act Normativ nr. 980, din 16/12/2015 emis de Guvernul Romaniei;		
B2	Intabulare, drept de ADMINISTRARE, dobandit prin Lege, cota actuala 1/1 1) Ministerul Economiei, Energiei si Mediului de Afaceri, CIF:24931499	A1, A1.1
Act Administrativ nr. 9, din 09/10/2005 emis de Ministerul Economiei, Energiei si Mediului de Afac (Act additional nr 6/30.10.2020);		
B3	Intabulare, drept de CONCESIUNE, dobandit prin Conventie, cota actuala 1/1 1) DEER SA, CIF:14476722	A1, A1.1

C. Partea III. SARCINI .

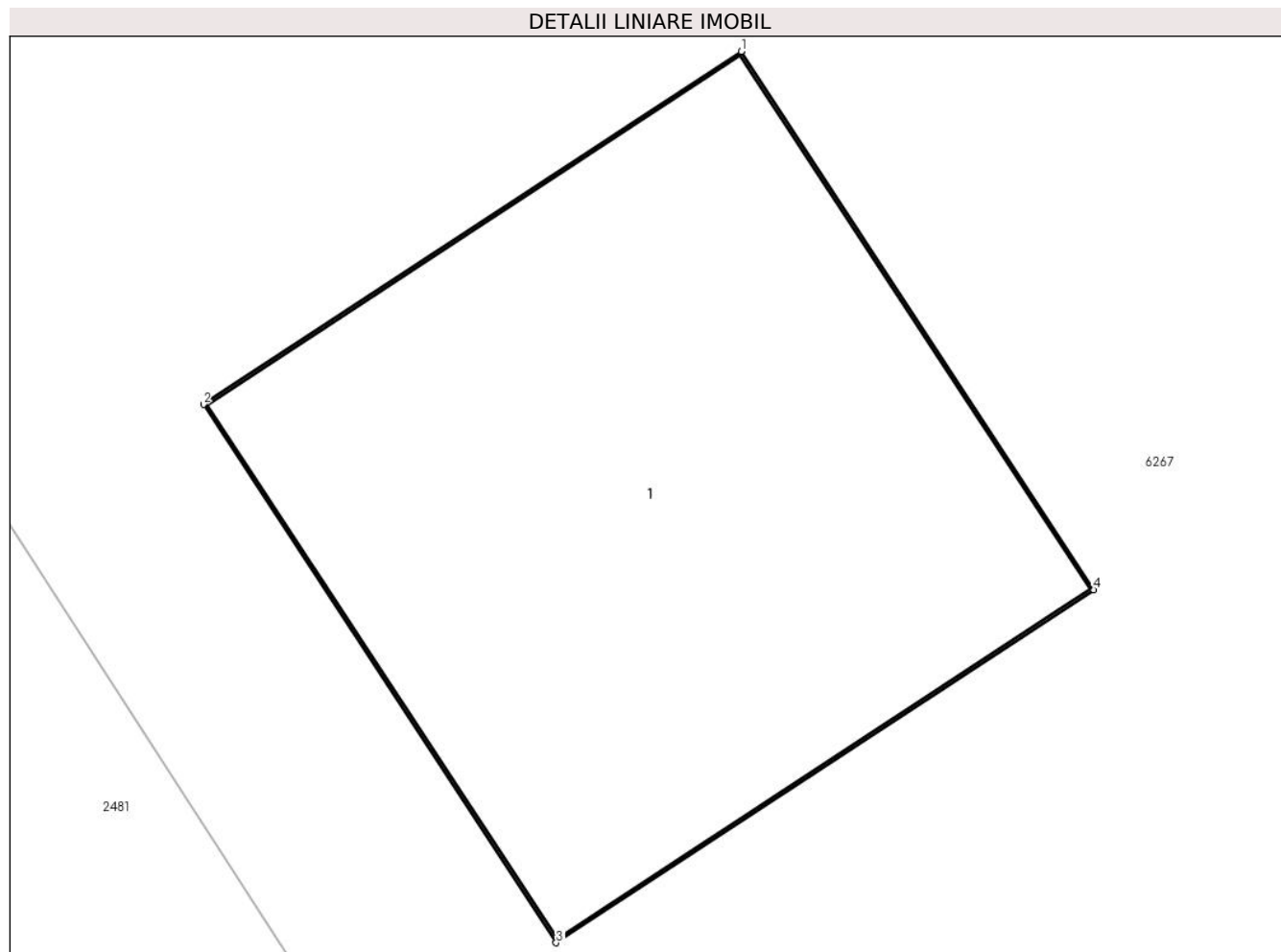
Inscrieri privind dezmembramintele dreptului de proprietate, drepturi reale de garanție și sarcini	Referințe
NU SUNT	

Anexa Nr. 1 La Partea I

Teren

Nr cadastral	Suprafața (mp)*	Observații / Referințe
	1	

* Suprafața este determinată în planul de proiecție Stereo 70.



Date referitoare la teren

Crt	Categorie folosință	Intra vilan	Suprafața (mp)	Tarla	Parcelă	Nr. topo	Observații / Referințe
1	curți constructii	DA	1	-	-	-	

Date referitoare la construcții

Crt	Număr	Destinație construcție	Supraf. (mp)	Situație juridică	Observații / Referințe
A1.1		construcții industriale și edilitare	1	Cu acte	Nr. niveluri:1; S. construita la sol:1 mp; S. construita desfasurata:1 mp; Stalp beton

Lungime Segmente

1) Valorile lungimilor segmentelor sunt obținute din proiecție în plan.

Punct început	X / Y	Punct sfârșit	X / Y	Lungime segment (** (m))
1	603.458,79 366.910,529	2	603.457,82 366.909,893	1.16
2	603.457,82 366.909,893	3	603.458,456 366.908,923	1.16
3	603.458,456 366.908,923	4	603.459,426 366.909,559	1.16

Punct început	X / Y	Punct sfârșit	X / Y	Lungime segment (** (m)
4	603.459,426 366.909,559	1	603.458,79 366.910,529	1.16

** Lungimile segmentelor sunt determinate în planul de proiecție Stereo 70 și sunt rotunjite la 1 milimetru.

*** Distanța dintre puncte este formată din segmente cumulate ce sunt mai mici decât valoarea 1 milimetru.

**DATE DESPRE IMOBILUL NR. 6200**

Oficiul de Cadastru și Publicitate Imobiliară PRAHOVA
Biroul de Cadastru și Publicitate Imobiliară Ploiești

A. Partea I. Descrierea imobilului

TEREN Intravilan

Adresa: Loc. Malamuc, Jud. Prahova

Nr. Crt	Nr cadastral Nr. topografic	Suprafața* (mp)	Observații / Referințe
A1		1	Sector cadastral:0 Teren neimprejmuit;

Construcții

Crt	Nr cadastral Nr. topografic	Adresa	Observații / Referințe
A1.1		Loc. Malamuc, Jud. Prahova	Nr. niveluri:1; S. construita la sol:1 mp; S. construita desfasurata:1 mp; Stalp beton

B. Partea II. Proprietari și acte

Inscrieri privitoare la dreptul de proprietate și alte drepturi reale		Referințe
/		
Act Normativ nr. 980, din 16/12/2015 emis de Guvernul Romaniei;		
B1	Intabulare, drept de PROPRIETATE, dobandit prin Lege, cota actuala 1/1 1) Statul Roman, CIF:999999999999	A1, A1.1
B2	Intabulare, drept de ADMINISTRARE, dobandit prin Lege, cota actuala 1/1 1) Ministerul Economiei, Energiei si Mediului de Afaceri, CIF:24931499	A1, A1.1
Act Administrativ nr. 9, din 09/10/2005 emis de Ministerul Economiei, Energiei si Mediului de Afac (Act aditional nr 6/30.10.2020);		
B3	Intabulare, drept de CONCESIUNE, dobandit prin Conventie, cota actuala 1/1 1) DEER SA, CIF:14476722	A1, A1.1

C. Partea III. SARCINI .

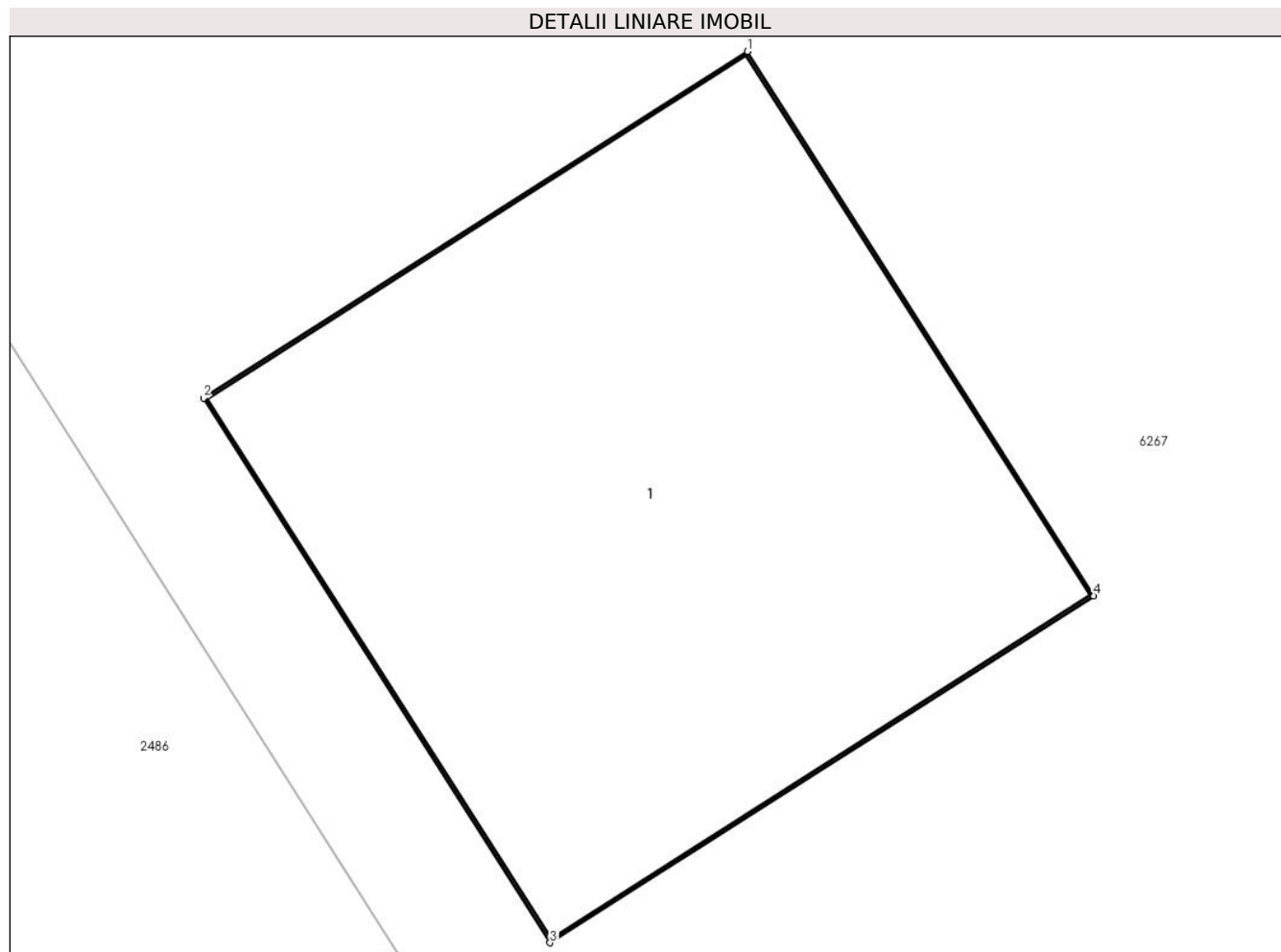
Inscrieri privind dezmembramintele dreptului de proprietate, drepturi reale de garanție și sarcini	Referințe
NU SUNT	

Anexa Nr. 1 La Partea I

Teren

Nr cadastral	Suprafața (mp)*	Observații / Referințe
	1	

* Suprafața este determinată în planul de proiecție Stereo 70.



Date referitoare la teren

Crt	Categorie folosință	Intra vilan	Suprafața (mp)	Tarla	Parcelă	Nr. topo	Observații / Referințe
1	curti constructii	DA	1	-	-	-	

Date referitoare la construcții

Crt	Număr	Destinație construcție	Supraf. (mp)	Situație juridică	Observații / Referințe
A1.1		construcții industriale și edilitare	1	Cu acte	Nr. niveluri:1; S. construita la sol:1 mp; S. construita desfasurata:1 mp; Stalp beton

Lungime Segmente

1) Valorile lungimilor segmentelor sunt obținute din proiecție în plan.

Punct început	X / Y	Punct sfârșit	X / Y	Lungime segment (** (m)
1	603.479,457 366.878,015	2	603.478,479 366.877,392	1.16
2	603.478,479 366.877,392	3	603.479,102 366.876,414	1.16
3	603.479,102 366.876,414	4	603.480,08 366.877,037	1.16

Punct început	X / Y	Punct sfârșit	X / Y	Lungime segment (** (m)
4	603.480,08 366.877,037	1	603.479,457 366.878,015	1.16

** Lungimile segmentelor sunt determinate în planul de proiecție Stereo 70 și sunt rotunjite la 1 milimetru.

*** Distanța dintre puncte este formată din segmente cumulate ce sunt mai mici decât valoarea 1 milimetru.

**DATE DESPRE IMOBILUL NR. 6201**

Oficiul de Cadastru și Publicitate Imobiliară PRAHOVA
Biroul de Cadastru și Publicitate Imobiliară Ploiești

A. Partea I. Descrierea imobilului

TEREN Intravilan

Adresa: Loc. Malamuc, Jud. Prahova

Nr. Crt	Nr cadastral Nr. topografic	Suprafața* (mp)	Observații / Referințe
A1		1	Sector cadastral:0 Teren neimprejmuit;

Construcții

Crt	Nr cadastral Nr. topografic	Adresa	Observații / Referințe
A1.1		Loc. Malamuc, Jud. Prahova	Nr. niveluri:1; S. construita la sol:1 mp; S. construita desfasurata:1 mp; Stalp beton

B. Partea II. Proprietari și acte

Inscrieri privitoare la dreptul de proprietate și alte drepturi reale		Referințe
/		
Act Normativ nr. 123, din 10/07/2007 emis de Parlamentul Romaniei;		
B1	Intabulare, drept de PROPRIETATE, dobandit prin Lege, cota actuala 1/1 1) Statul Roman, CIF:999999999999	A1, A1.1
Act Normativ nr. 980, din 16/12/2015 emis de Guvernul Romaniei;		
B2	Intabulare, drept de ADMINISTRARE, dobandit prin Lege, cota actuala 1/1 1) Ministerul Economoiei, Energiei si Mediului de Afaceri, CIF:24931499	A1, A1.1
Act Administrativ nr. 9, din 09/10/2005 emis de Ministerul Economiei, Energiei si Mediului de Afac (Act additional nr 6/30.10.2020);		
B3	Intabulare, drept de CONCESIUNE, dobandit prin Conventie, cota actuala 1/1 1) DEER SA, CIF:14476722	A1, A1.1

C. Partea III. SARCINI .

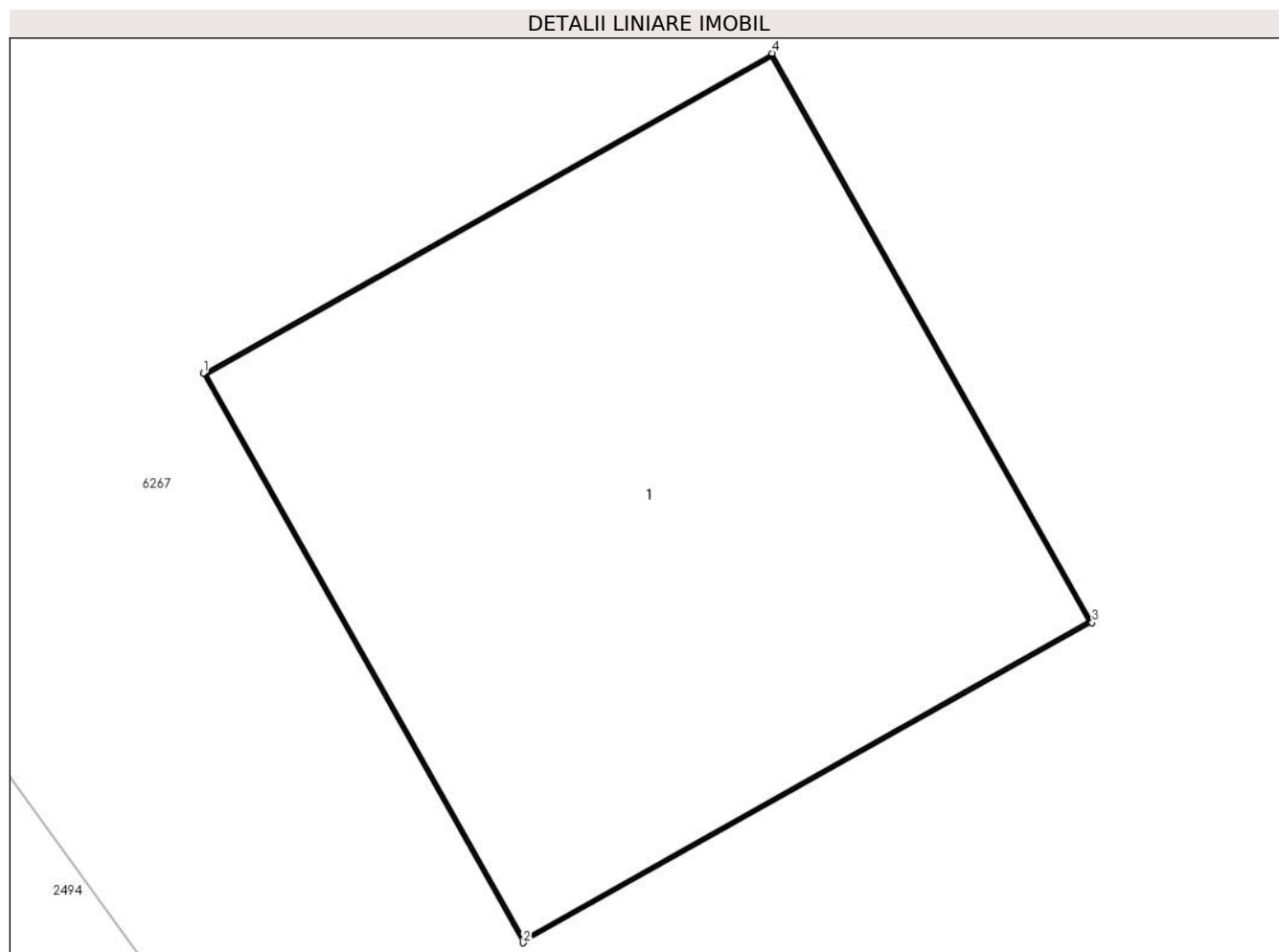
Inscrieri privind dezmembramintele dreptului de proprietate, drepturi reale de garanție și sarcini	Referințe
NU SUNT	

Anexa Nr. 1 La Partea I

Teren

Nr cadastral	Suprafața (mp)*	Observații / Referințe
	1	

* Suprafața este determinată în planul de proiecție Stereo 70.



Date referitoare la teren

Crt	Categorie folosință	Intra vilan	Suprafața (mp)	Tarla	Parcelă	Nr. topo	Observații / Referințe
1	curți constructii	DA	1	-	-	-	

Date referitoare la construcții

Crt	Număr	Destinație construcție	Supraf. (mp)	Situație juridică	Observații / Referințe
A1.1		construcții industriale și edilitare	1	Cu acte	Nr. niveluri:1; S. construită la sol:1 mp; S. construită desfășurată:1 mp; Stalp beton

Lungime Segmente

1) Valorile lungimilor segmentelor sunt obținute din proiecție în plan.

Punct început	X / Y	Punct sfârșit	X / Y	Lungime segment (** (m))
1	603.500,476 366.844,627	2	603.501,045 366.843,616	1.16
2	603.501,045 366.843,616	3	603.502,056 366.844,184	1.16
3	603.502,056 366.844,184	4	603.501,487 366.845,196	1.16

Punct început	X / Y	Punct sfârșit	X / Y	Lungime segment (** (m)
4	603.501,487 366.845,196	1	603.500,476 366.844,627	1.16

** Lungimile segmentelor sunt determinate în planul de proiecție Stereo 70 și sunt rotunjite la 1 milimetru.

*** Distanța dintre puncte este formată din segmente cumulate ce sunt mai mici decât valoarea 1 milimetru.

**DATE DESPRE IMOBILUL NR. 6202**

Oficiul de Cadastru și Publicitate Imobiliară PRAHOVA
Biroul de Cadastru și Publicitate Imobiliară Ploiești

A. Partea I. Descrierea imobilului

TEREN Intravilan

Adresa: Loc. Malamuc, Jud. Prahova

Nr. Crt	Nr cadastral Nr. topografic	Suprafața* (mp)	Observații / Referințe
A1		1	Sector cadastral:0 Teren neimprejmuit;

Construcții

Crt	Nr cadastral Nr. topografic	Adresa	Observații / Referințe
A1.1		Loc. Malamuc, Jud. Prahova	Nr. niveluri:1; S. construita la sol:1 mp; S. construita desfasurata:1 mp; Stalp beton

B. Partea II. Proprietari și acte

Inscrieri privitoare la dreptul de proprietate și alte drepturi reale		Referințe
/		
Act Normativ nr. 123, din 10/07/2007 emis de Parlamentul Romaniei;		
B1	Intabulare, drept de PROPRIETATE, dobandit prin Lege, cota actuala 1/1 1) Statul Roman, CIF:999999999999	A1, A1.1
Act Normativ nr. 980, din 16/12/2015 emis de Guvernul Romaniei;		
B2	Intabulare, drept de ADMINISTRARE, dobandit prin Lege, cota actuala 1/1 1) Ministerul Economoiei, Energiei si Mediului de Afaceri, CIF:24931499	A1, A1.1
Act Administrativ nr. 9, din 09/10/2005 emis de Ministerul Economiei, Energiei si Mediului de Afac (Act additional nr 6/30.10.2020);		
B3	Intabulare, drept de CONCESIUNE, dobandit prin Conventie, cota actuala 1/1 1) DEER SA, CIF:14476722	A1, A1.1

C. Partea III. SARCINI .

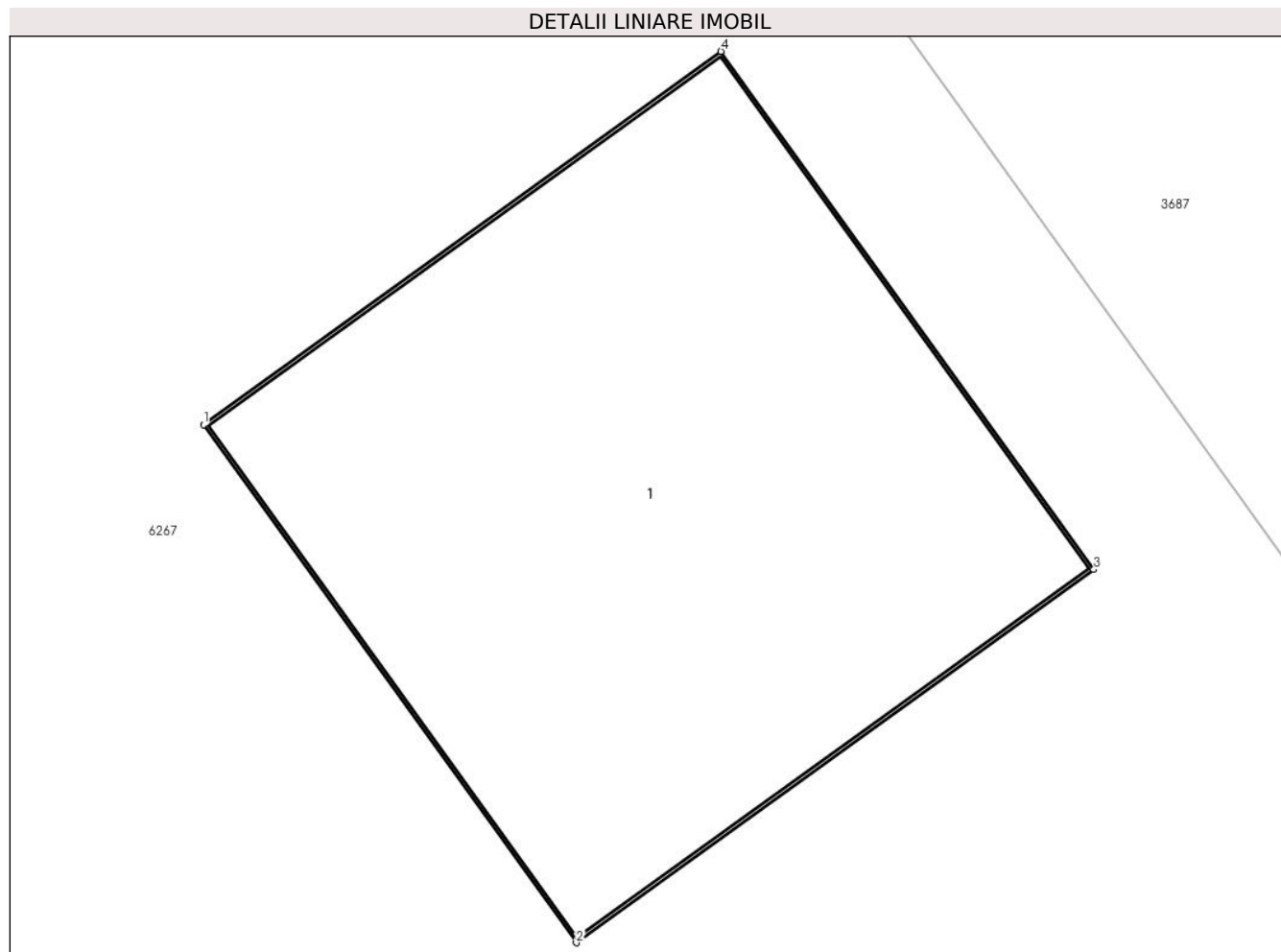
Inscrieri privind dezmembramintele dreptului de proprietate, drepturi reale de garanție și sarcini	Referințe
NU SUNT	

Anexa Nr. 1 La Partea I

Teren

Nr cadastral	Suprafața (mp)*	Observații / Referințe
	1	

* Suprafața este determinată în planul de proiecție Stereo 70.



Date referitoare la teren

Crt	Categorie folosință	Intra vilan	Suprafața (mp)	Tarla	Parcelă	Nr. topo	Observații / Referințe
1	curți constructii	DA	1	-	-	-	

Date referitoare la construcții

Crt	Număr	Destinație construcție	Supraf. (mp)	Situație juridică	Observații / Referințe
A1.1		construcții industriale și edilitare	1	Cu acte	Nr. niveluri:1; S. construita la sol:1 mp; S. construita desfasurata:1 mp; Stalp beton

Lungime Segmente

1) Valorile lungimilor segmentelor sunt obținute din proiecție în plan.

Punct început	X / Y	Punct sfârșit	X / Y	Lungime segment (** (m)
1	603.532,281 366.828,553	2	603.532,842 366.827,774	0.96
2	603.532,842 366.827,774	3	603.533,621 366.828,336	0.96
3	603.533,621 366.828,336	4	603.533,06 366.829,114	0.96

Punct început	X / Y	Punct sfârșit	X / Y	Lungime segment (** (m)
4	603.533,06 366.829,114	1	603.532,281 366.828,553	0.96

** Lungimile segmentelor sunt determinate în planul de proiecție Stereo 70 și sunt rotunjite la 1 milimetru.

*** Distanța dintre puncte este formată din segmente cumulate ce sunt mai mici decât valoarea 1 milimetru.

**DATE DESPRE IMOBILUL NR. 6203**

Oficiul de Cadastru și Publicitate Imobiliară PRAHOVA
Biroul de Cadastru și Publicitate Imobiliară Ploiești

A. Partea I. Descrierea imobilului

TEREN Intravilan

Adresa: Loc. Malamuc, Jud. Prahova

Nr. Crt	Nr cadastral Nr. topografic	Suprafața* (mp)	Observații / Referințe
A1		1	Sector cadastral:0 Teren neimprejmuit;

Construcții

Crt	Nr cadastral Nr. topografic	Adresa	Observații / Referințe
A1.1		Loc. Malamuc, Jud. Prahova	Nr. niveluri:1; S. construita la sol:1 mp; S. construita desfasurata:1 mp; Stalp beton

B. Partea II. Proprietari și acte

Inscrieri privitoare la dreptul de proprietate și alte drepturi reale		Referințe
/		
Act Normativ nr. 123, din 10/07/2007 emis de Parlamentul Romaniei;		
B1	Intabulare, drept de PROPRIETATE, dobandit prin Lege, cota actuala 1/1 1) Statul Roman, CIF:999999999999	A1, A1.1
Act Normativ nr. 980, din 16/12/2015 emis de Guvernul Romaniei;		
B2	Intabulare, drept de ADMINISTRARE, dobandit prin Lege, cota actuala 1/1 1) Ministerul Economoiei, Energiei si Mediului de Afaceri, CIF:24931499	A1, A1.1
Act Administrativ nr. 9, din 09/10/2005 emis de Ministerul Economiei, Energiei si Mediului de Afac (Act additional nr 6/30.10.2020);		
B3	Intabulare, drept de CONCESIUNE, dobandit prin Conventie, cota actuala 1/1 1) DEER SA, CIF:14476722	A1, A1.1

C. Partea III. SARCINI .

Inscrieri privind dezmembramintele dreptului de proprietate, drepturi reale de garanție și sarcini	Referințe
NU SUNT	

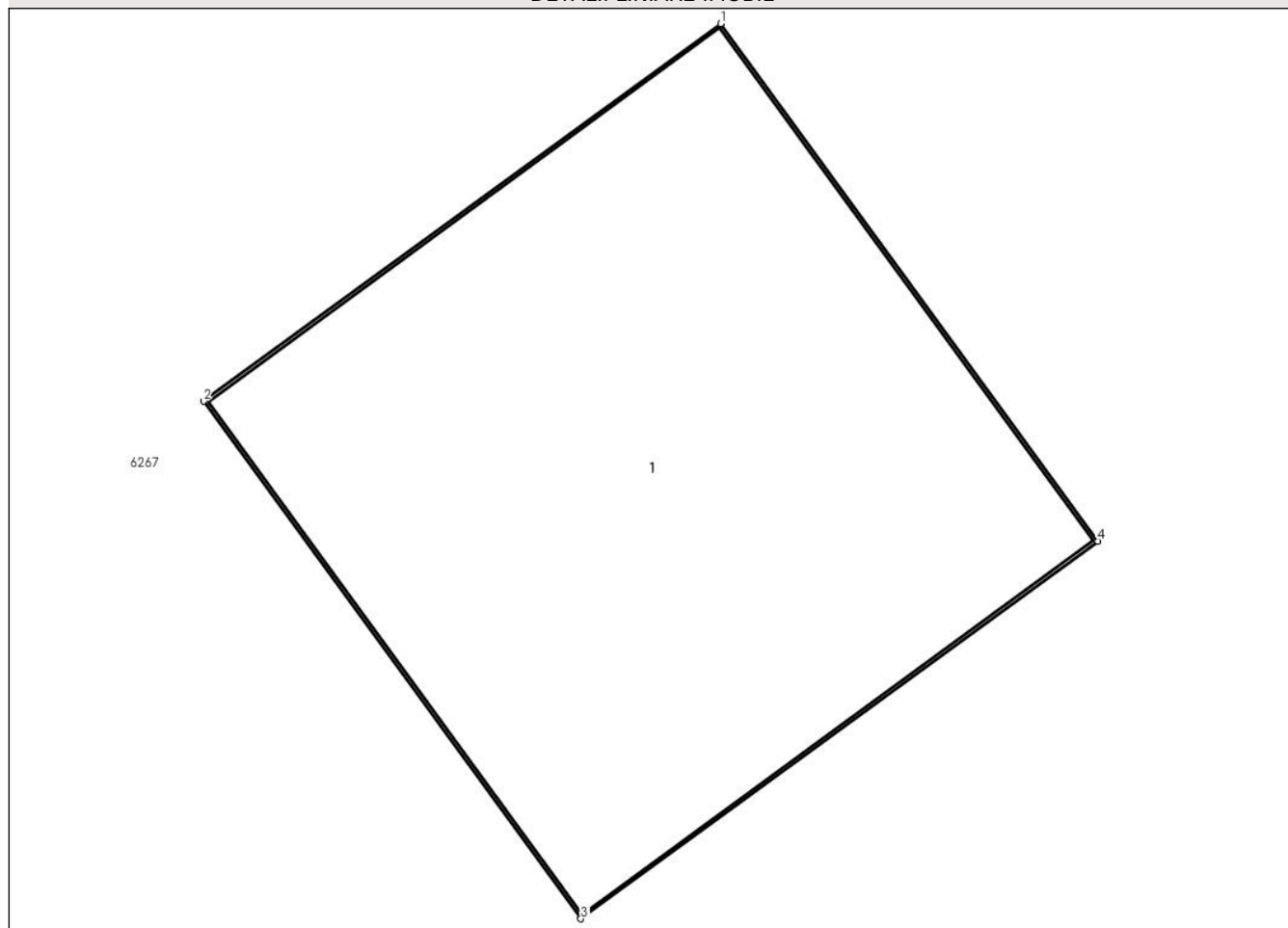
Anexa Nr. 1 La Partea I

Teren

Nr cadastral	Suprafața (mp)*	Observații / Referințe
	1	

* Suprafața este determinată în planul de proiecție Stereo 70.

DETALII LINIARE IMOBIL



Date referitoare la teren

Crt	Categorie folosință	Intra vilan	Suprafața (mp)	Tarla	Parcelă	Nr. topo	Observații / Referințe
1	curți constructii	DA	1	-	-	-	

Date referitoare la construcții

Crt	Număr	Destinație construcție	Supraf. (mp)	Situație juridică	Observații / Referințe
A1.1		construcții industriale și edilitare	1	Cu acte	Nr. niveluri:1; S. construita la sol:1 mp; S. construita desfasurata:1 mp; Stalp beton

Lungime Segmente

1) Valorile lungimilor segmentelor sunt obținute din proiecție în plan.

Punct început	X / Y	Punct sfârșit	X / Y	Lungime segment (** (m)
1	603.525,878 366.810,989	2	603.525,102 366.810,423	0.96
2	603.525,102 366.810,423	3	603.525,668 366.809,648	0.96
3	603.525,668 366.809,648	4	603.526,444 366.810,214	0.96

Punct început	X / Y	Punct sfârșit	X / Y	Lungime segment (** (m)
4	603.526,444 366.810,214	1	603.525,878 366.810,989	0.96

** Lungimile segmentelor sunt determinate în planul de proiecție Stereo 70 și sunt rotunjite la 1 milimetru.

*** Distanța dintre puncte este formată din segmente cumulate ce sunt mai mici decât valoarea 1 milimetru.

**DATE DESPRE IMOBILUL NR. 6204**

Oficiul de Cadastru și Publicitate Imobiliară PRAHOVA
Biroul de Cadastru și Publicitate Imobiliară Ploiești

A. Partea I. Descrierea imobilului

TEREN Intravilan

Adresa: Loc. Malamuc, Jud. Prahova

Nr. Crt	Nr cadastral Nr. topografic	Suprafața* (mp)	Observații / Referințe
A1		1	Sector cadastral:0 Teren neimprejmuit;

Construcții

Crt	Nr cadastral Nr. topografic	Adresa	Observații / Referințe
A1.1		Loc. Malamuc, Jud. Prahova	Nr. niveluri:1; S. construita la sol:1 mp; S. construita desfasurata:1 mp; Stalp beton

B. Partea II. Proprietari și acte

Inscrieri privitoare la dreptul de proprietate și alte drepturi reale		Referințe
/		
Act Normativ nr. 123, din 10/07/2007 emis de Parlamentul Romaniei;		
B1	Intabulare, drept de PROPRIETATE, dobandit prin Lege, cota actuala 1/1 1) Statul Roman, CIF:999999999999	A1, A1.1
Act Normativ nr. 980, din 16/12/2015 emis de Guvernul Romaniei;		
B2	Intabulare, drept de ADMINISTRARE, dobandit prin Lege, cota actuala 1/1 1) Ministerul Economiei, Energiei si Mediului de Afaceri, CIF:24931499	A1, A1.1
Act Administrativ nr. 9, din 09/10/2005 emis de Ministerul Economiei, Energiei si Mediului de Afac (Act additional nr 6/30.10.2020);		
B3	Intabulare, drept de CONCESIUNE, dobandit prin Conventie, cota actuala 1/1 1) DEER SA, CIF:14476722	A1, A1.1

C. Partea III. SARCINI .

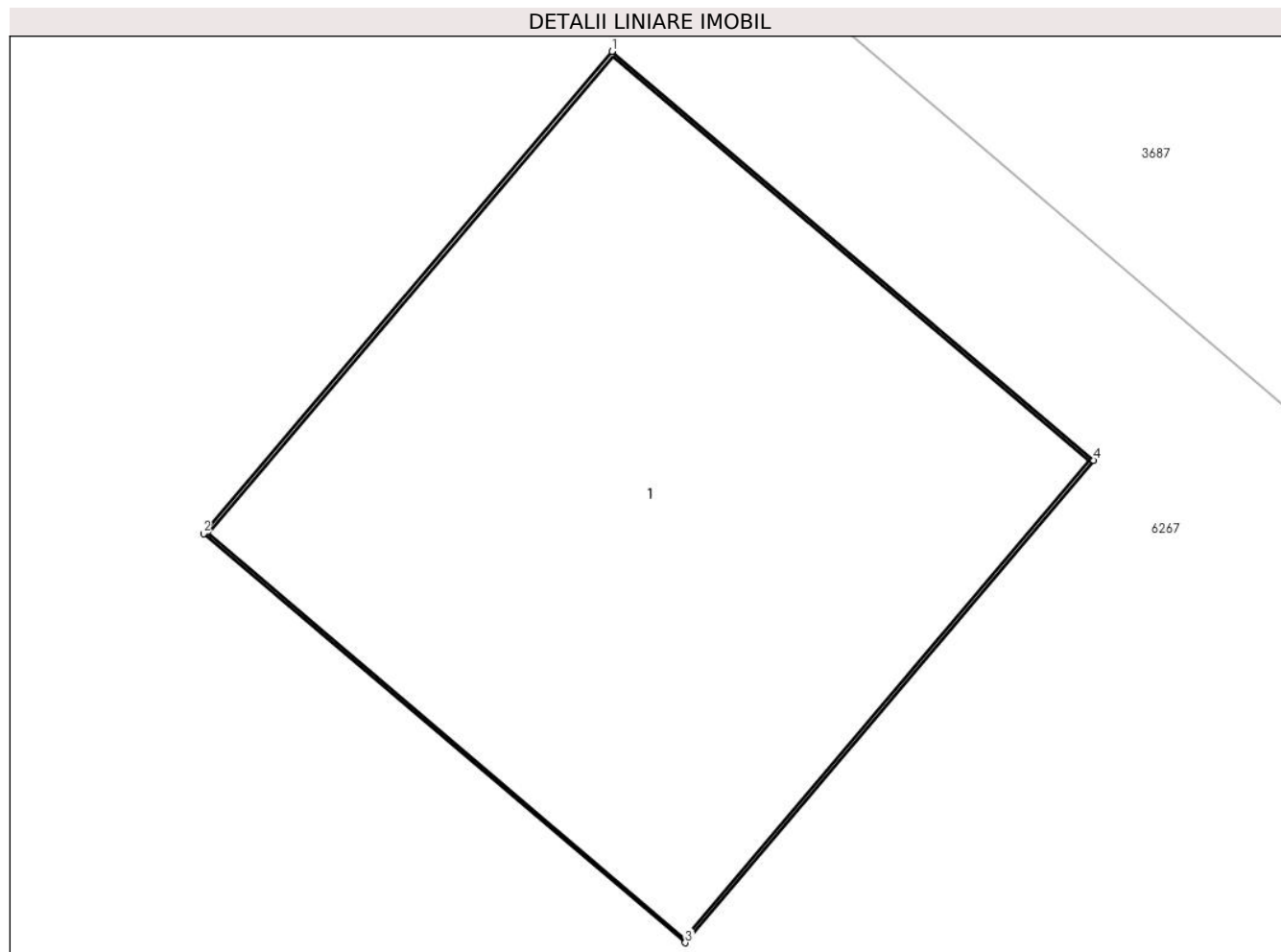
Inscrieri privind dezmembramintele dreptului de proprietate, drepturi reale de garanție și sarcini	Referințe
NU SUNT	

Anexa Nr. 1 La Partea I

Teren

Nr cadastral	Suprafața (mp)*	Observații / Referințe
	1	

* Suprafața este determinată în planul de proiecție Stereo 70.



Date referitoare la teren

Crt	Categorie folosință	Intra vilan	Suprafața (mp)	Tarla	Parcelă	Nr. topo	Observații / Referințe
1	curți constructii	DA	1	-	-	-	

Date referitoare la construcții

Crt	Număr	Destinație construcție	Supraf. (mp)	Situație juridică	Observații / Referințe
A1.1		construcții industriale și edilitare	1	Cu acte	Nr. niveluri:1; S. construita la sol:1 mp; S. construita desfasurata:1 mp; Stalp beton

Lungime Segmente

1) Valorile lungimilor segmentelor sunt obținute din proiecție în plan.

Punct început	X / Y	Punct sfârșit	X / Y	Lungime segment (** (m))
1	603.558,482 366.795,316	2	603.557,861 366.794,584	0.96
2	603.557,861 366.794,584	3	603.558,593 366.793,963	0.96
3	603.558,593 366.793,963	4	603.559,214 366.794,695	0.96

Punct început	X / Y	Punct sfârșit	X / Y	Lungime segment (** (m)
4	603.559,214 366.794,695	1	603.558,482 366.795,316	0.96

** Lungimile segmentelor sunt determinate în planul de proiecție Stereo 70 și sunt rotunjite la 1 milimetru.

*** Distanța dintre puncte este formată din segmente cumulate ce sunt mai mici decât valoarea 1 milimetru.

**DATE DESPRE IMOBILUL NR. 6205**

Oficiul de Cadastru și Publicitate Imobiliară PRAHOVA
Biroul de Cadastru și Publicitate Imobiliară Ploiești

A. Partea I. Descrierea imobilului

TEREN Intravilan

Adresa: Loc. Malamuc, Jud. Prahova

Nr. Crt	Nr cadastral Nr. topografic	Suprafața* (mp)	Observații / Referințe
A1		1	Sector cadastral:0 Teren neimprejmuit;

Construcții

Crt	Nr cadastral Nr. topografic	Adresa	Observații / Referințe
A1.1		Loc. Malamuc, Jud. Prahova	Nr. niveluri:1; S. construita la sol:1 mp; S. construita desfasurata:1 mp; Stalp beton

B. Partea II. Proprietari și acte

Inscrieri privitoare la dreptul de proprietate și alte drepturi reale		Referințe
/		
Act Normativ nr. 123, din 10/07/2007 emis de Parlamentul Romaniei;		
B1	Intabulare, drept de PROPRIETATE, dobandit prin Lege, cota actuala 1/1 1) Statul Roman, CIF:999999999999	A1, A1.1
Act Normativ nr. 980, din 16/12/2015 emis de Guvernul Romaniei;		
B2	Intabulare, drept de ADMINISTRARE, dobandit prin Lege, cota actuala 1/1 1) Ministerul Economiei, Energiei si Mediului de Afaceri, CIF:24931499	A1, A1.1
Act Administrativ nr. 9, din 09/10/2005 emis de Ministerul Economiei, Energiei si Mediului de Afac (Act additional nr 6/30.10.2020);		
B3	Intabulare, drept de CONCESIUNE, dobandit prin Conventie, cota actuala 1/1 1) DEER SA, CIF:14476722	A1, A1.1

C. Partea III. SARCINI .

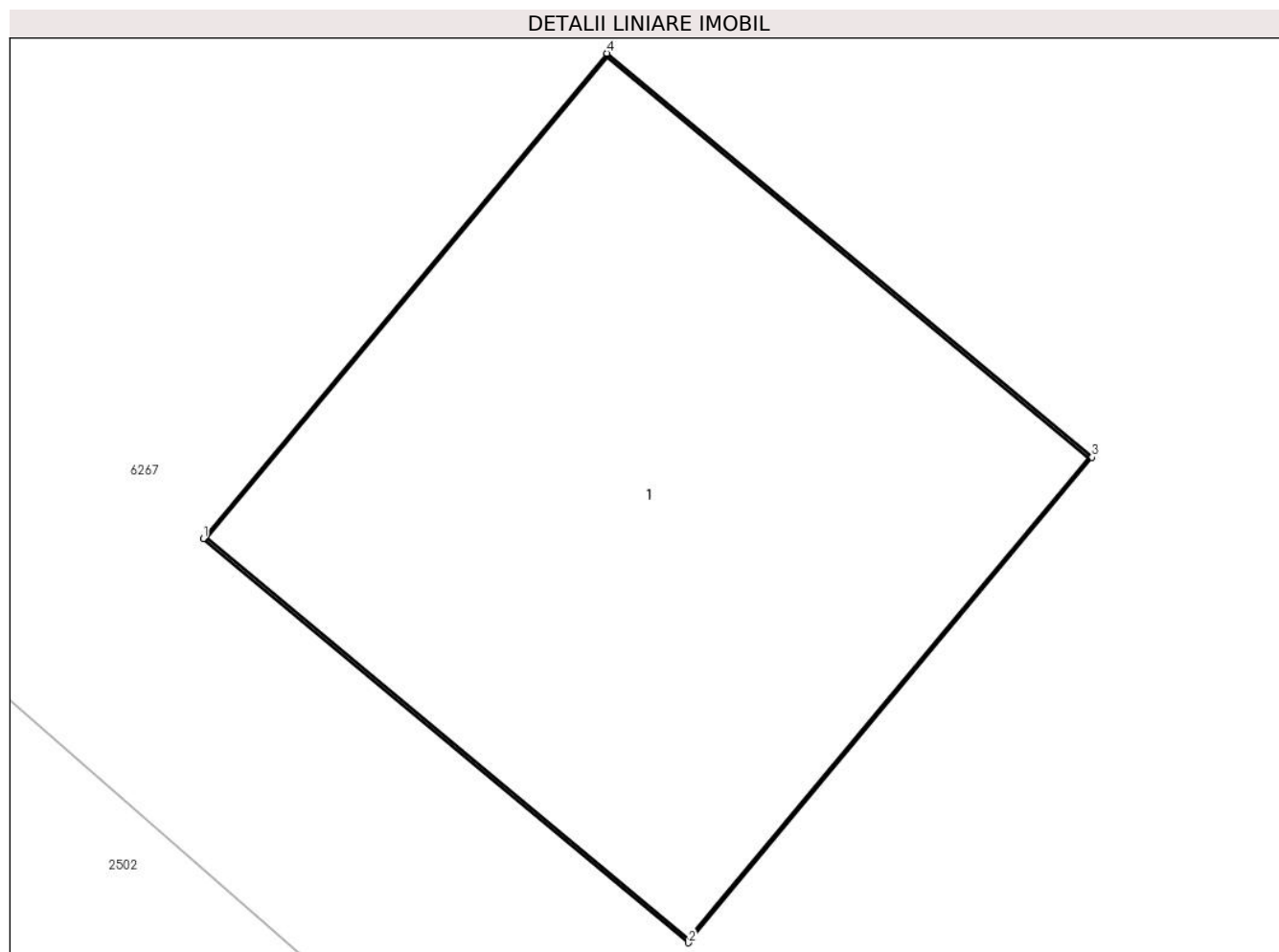
Inscrieri privind dezmembramintele dreptului de proprietate, drepturi reale de garanție și sarcini	Referințe
NU SUNT	

Anexa Nr. 1 La Partea I

Teren

Nr cadastral	Suprafața (mp)*	Observații / Referințe
	1	

* Suprafața este determinată în planul de proiecție Stereo 70.



Date referitoare la teren

Crt	Categorie folosință	Intra vilan	Suprafața (mp)	Tarla	Parcelă	Nr. topo	Observații / Referințe
1	curți constructii	DA	1	-	-	-	

Date referitoare la construcții

Crt	Număr	Destinație construcție	Supraf. (mp)	Situație juridică	Observații / Referințe
A1.1		construcții industriale și edilitare	1	Cu acte	Nr. niveluri:1; S. construita la sol:1 mp; S. construita desfasurata:1 mp; Stalp beton

Lungime Segmente

1) Valorile lungimilor segmentelor sunt obținute din proiecție în plan.

Punct început	X / Y	Punct sfârșit	X / Y	Lungime segment (** (m))
1	603.550,31 366.780,696	2	603.551,201 366.779,954	1.16
2	603.551,201 366.779,954	3	603.551,943 366.780,845	1.16
3	603.551,943 366.780,845	4	603.551,052 366.781,587	1.16

Punct început	X / Y	Punct sfârșit	X / Y	Lungime segment (** (m)
4	603.551,052 366.781,587	1	603.550,31 366.780,696	1.16

** Lungimile segmentelor sunt determinate în planul de proiecție Stereo 70 și sunt rotunjite la 1 milimetru.

*** Distanța dintre puncte este formată din segmente cumulate ce sunt mai mici decât valoarea 1 milimetru.

**DATE DESPRE IMOBILUL NR. 6206**

Oficiul de Cadastru și Publicitate Imobiliară PRAHOVA
Biroul de Cadastru și Publicitate Imobiliară Ploiești

A. Partea I. Descrierea imobilului

TEREN Intravilan

Adresa: Loc. Malamuc, Jud. Prahova

Nr. Crt	Nr cadastral Nr. topografic	Suprafața* (mp)	Observații / Referințe
A1		1	Sector cadastral:0 Teren neimprejmuit;

Construcții

Crt	Nr cadastral Nr. topografic	Adresa	Observații / Referințe
A1.1		Loc. Malamuc, Jud. Prahova	Nr. niveluri:1; S. construita la sol:1 mp; S. construita desfasurata:1 mp; Stalp beton

B. Partea II. Proprietari și acte

Inscrieri privitoare la dreptul de proprietate și alte drepturi reale		Referințe
/		
Act Normativ nr. 123, din 10/07/2007 emis de Parlamentul Romaniei;		
B1	Intabulare, drept de PROPRIETATE, dobandit prin Lege, cota actuala 1/1 1) Statul Roman, CIF:999999999999	A1, A1.1
Act Normativ nr. 980, din 16/12/2015 emis de Guvernul Romaniei;		
B2	Intabulare, drept de ADMINISTRARE, dobandit prin Lege, cota actuala 1/1 1) Ministerul Economiei, Energiei si Mediului de Afaceri, CIF:24931499	A1, A1.1
Act Administrativ nr. 9, din 09/10/2005 emis de Ministerul Economiei, Energiei si Mediului de Afac (Act additional nr 6/30.10.2020);		
B3	Intabulare, drept de CONCESIUNE, dobandit prin Conventie, cota actuala 1/1 1) DEER SA, CIF:14476722	A1, A1.1

C. Partea III. SARCINI .

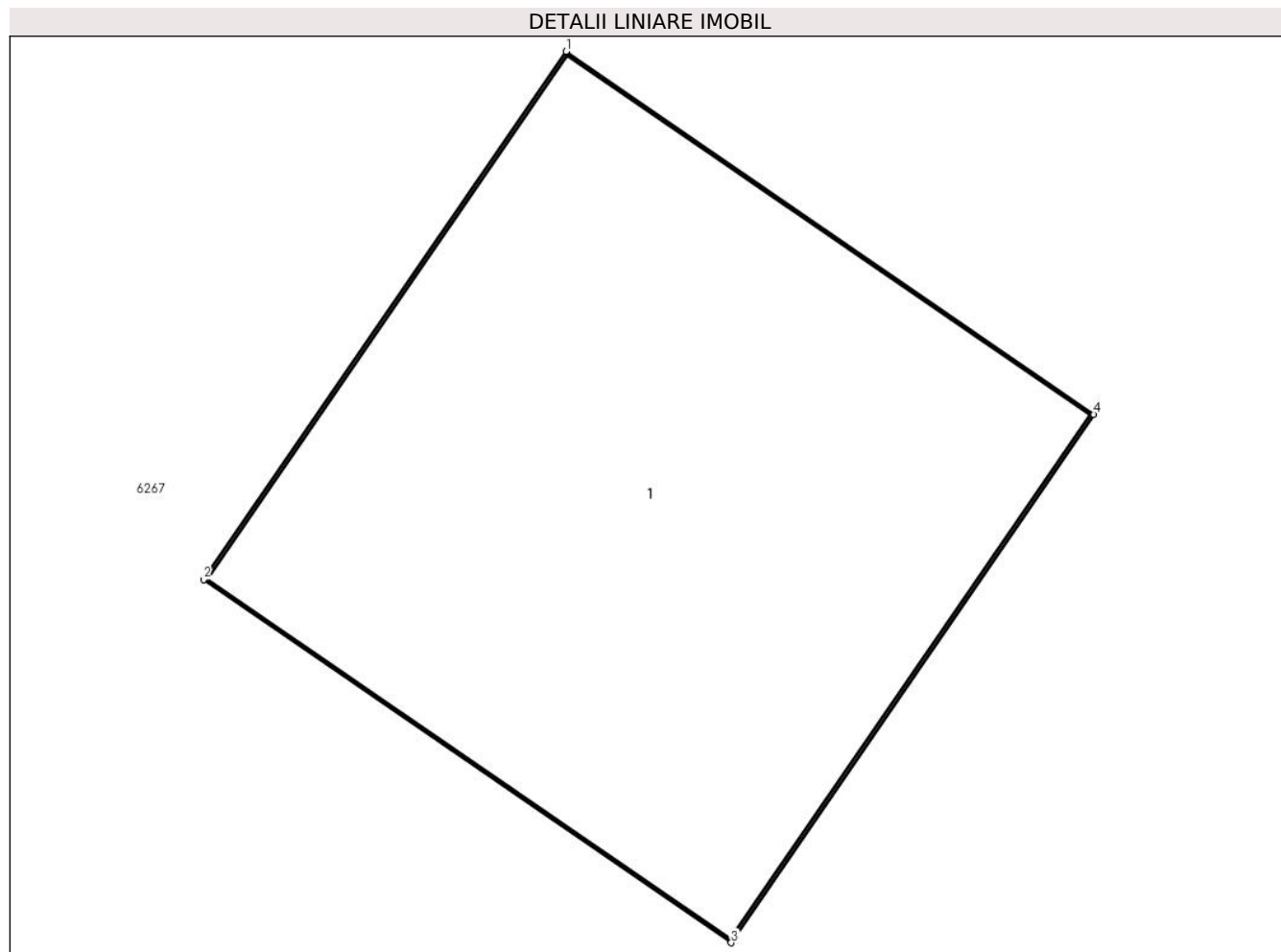
Inscrieri privind dezmembramintele dreptului de proprietate, drepturi reale de garanție și sarcini	Referințe
NU SUNT	

Anexa Nr. 1 La Partea I

Teren

Nr cadastral	Suprafața (mp)*	Observații / Referințe
	1	

* Suprafața este determinată în planul de proiecție Stereo 70.



Date referitoare la teren

Crt	Categorie folosință	Intra vilan	Suprafața (mp)	Tarla	Parcelă	Nr. topo	Observații / Referințe
1	curți constructii	DA	1	-	-	-	

Date referitoare la construcții

Crt	Număr	Destinație construcție	Supraf. (mp)	Situație juridică	Observații / Referințe
A1.1		construcții industriale și edilitare	1	Cu acte	Nr. niveluri:1; S. construita la sol:1 mp; S. construita desfasurata:1 mp; Stalp beton

Lungime Segmente

1) Valorile lungimilor segmentelor sunt obținute din proiecție în plan.

Punct început	X / Y	Punct sfârșit	X / Y	Lungime segment (** (m)
1	603.566,907 366.769,794	2	603.566,25 366.768,838	1.16
2	603.566,25 366.768,838	3	603.567,206 366.768,181	1.16
3	603.567,206 366.768,181	4	603.567,863 366.769,137	1.16

Punct început	X / Y	Punct sfârșit	X / Y	Lungime segment (** (m)
4	603.567,863 366.769,137	1	603.566,907 366.769,794	1.16

** Lungimile segmentelor sunt determinate în planul de proiecție Stereo 70 și sunt rotunjite la 1 milimetru.

*** Distanța dintre puncte este formată din segmente cumulate ce sunt mai mici decât valoarea 1 milimetru.

**DATE DESPRE IMOBILUL NR. 6207**

Oficiul de Cadastru și Publicitate Imobiliară PRAHOVA
Biroul de Cadastru și Publicitate Imobiliară Ploiești

A. Partea I. Descrierea imobilului

TEREN Intravilan

Adresa: Loc. Malamuc, Jud. Prahova

Nr. Crt	Nr cadastral Nr. topografic	Suprafața* (mp)	Observații / Referințe
A1		1	Sector cadastral:0 Teren neimprejmuit;

Construcții

Crt	Nr cadastral Nr. topografic	Adresa	Observații / Referințe
A1.1		Loc. Malamuc, Jud. Prahova	Nr. niveluri:1; S. construita la sol:1 mp; S. construita desfasurata:1 mp; Stalp beton

B. Partea II. Proprietari și acte

Inscrieri privitoare la dreptul de proprietate și alte drepturi reale		Referințe
/		
Act Normativ nr. 123, din 10/07/2007 emis de Parlamentul Romaniei;		
B1	Intabulare, drept de PROPRIETATE, dobandit prin Lege, cota actuala 1/1 1) Statul Roman, CIF:999999999999	A1, A1.1
Act Normativ nr. 980, din 16/12/2015 emis de Guvernul Romaniei;		
B2	Intabulare, drept de ADMINISTRARE, dobandit prin Lege, cota actuala 1/1 1) Ministerul Economiei, Energiei si Mediului de Afaceri, CIF:24931499	A1, A1.1
Act Administrativ nr. 9, din 09/10/2005 emis de Ministerul Economiei, Energiei si Mediului de Afac (Act additional nr 6/30.10.2020);		
B3	Intabulare, drept de CONCESIUNE, dobandit prin Conventie, cota actuala 1/1 1) DEER SA, CIF:14476722	A1, A1.1

C. Partea III. SARCINI .

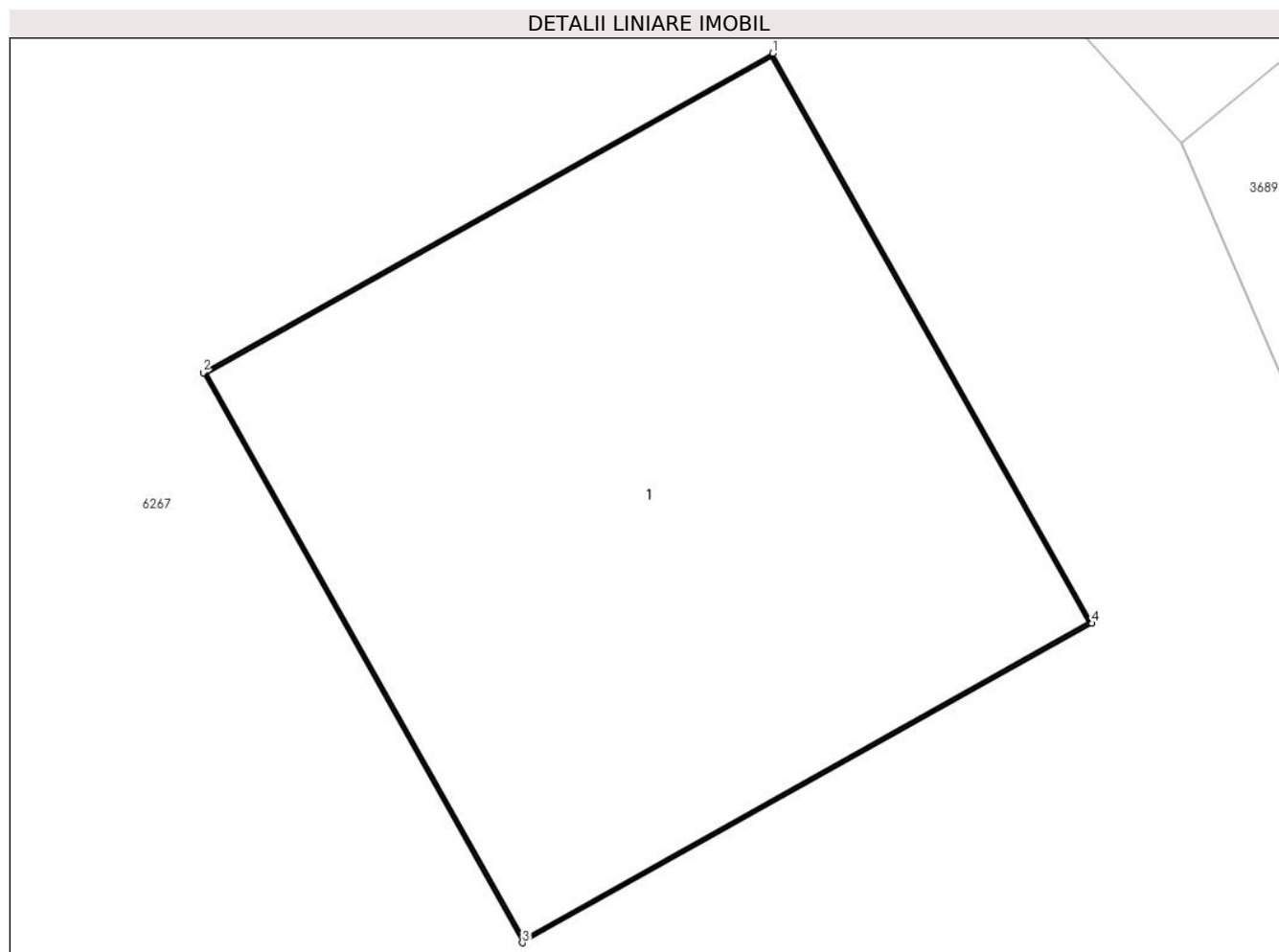
Inscrieri privind dezmembramintele dreptului de proprietate, drepturi reale de garanție și sarcini	Referințe
NU SUNT	

Anexa Nr. 1 La Partea I

Teren

Nr cadastral	Suprafața (mp)*	Observații / Referințe
	1	

* Suprafața este determinată în planul de proiecție Stereo 70.



Date referitoare la teren

Crt	Categorie folosință	Intravilan	Suprafața (mp)	Tarla	Parcelă	Nr. topo	Observații / Referințe
1	curți constructii	DA	1	-	-	-	

Date referitoare la construcții

Crt	Număr	Destinație construcție	Supraf. (mp)	Situație juridică	Observații / Referințe
A1.1		construcții industriale și edilitare	1	Cu acte	Nr. niveluri:1; S. construita la sol:1 mp; S. construita desfasurata:1 mp; Stalp beton

Lungime Segmente

1) Valorile lungimilor segmentelor sunt obținute din proiecție în plan.

Punct început	X / Y	Punct sfârșit	X / Y	Lungime segment (** (m)
1	603.590,534 366.785,169	2	603.589,522 366.784,602	1.16
2	603.589,522 366.784,602	3	603.590,09 366.783,59	1.16
3	603.590,09 366.783,59	4	603.591,102 366.784,157	1.16

Punct început	X / Y	Punct sfârșit	X / Y	Lungime segment (** (m)
4	603.591,102 366.784,157	1	603.590,534 366.785,169	1.16

** Lungimile segmentelor sunt determinate în planul de proiecție Stereo 70 și sunt rotunjite la 1 milimetru.

*** Distanța dintre puncte este formată din segmente cumulate ce sunt mai mici decât valoarea 1 milimetru.

**DATE DESPRE IMOBILUL NR. 6208**

Oficiul de Cadastru și Publicitate Imobiliară PRAHOVA
Biroul de Cadastru și Publicitate Imobiliară Ploiești

A. Partea I. Descrierea imobilului

TEREN Intravilan

Adresa: Loc. Malamuc, Jud. Prahova

Nr. Crt	Nr cadastral Nr. topografic	Suprafața* (mp)	Observații / Referințe
A1		1	Sector cadastral:0 Teren neimprejmuit;

Construcții

Crt	Nr cadastral Nr. topografic	Adresa	Observații / Referințe
A1.1		Loc. Malamuc, Jud. Prahova	Nr. niveluri:1; S. construita la sol:1 mp; S. construita desfasurata:1 mp; Stalp beton

B. Partea II. Proprietari și acte

Inscrieri privitoare la dreptul de proprietate și alte drepturi reale		Referințe
/		
Act Normativ nr. 123, din 10/07/2007 emis de Parlamentul Romaniei;		
B1	Intabulare, drept de PROPRIETATE, dobandit prin Lege, cota actuala 1/1 1) Statul Roman, CIF:999999999999	A1, A1.1
Act Normativ nr. 980, din 16/12/2015 emis de Guvernul Romaniei;		
B2	Intabulare, drept de ADMINISTRARE, dobandit prin Lege, cota actuala 1/1 1) Ministerul Economiei, Energiei si Mediului de Afaceri, CIF:24931499	A1, A1.1
Act Administrativ nr. 9, din 09/10/2005 emis de Ministerul Economiei, Energiei si Mediului de Afac (Act additional nr 6/30.10.2020);		
B3	Intabulare, drept de CONCESIUNE, dobandit prin Conventie, cota actuala 1/1 1) DEER SA, CIF:14476722	A1, A1.1

C. Partea III. SARCINI .

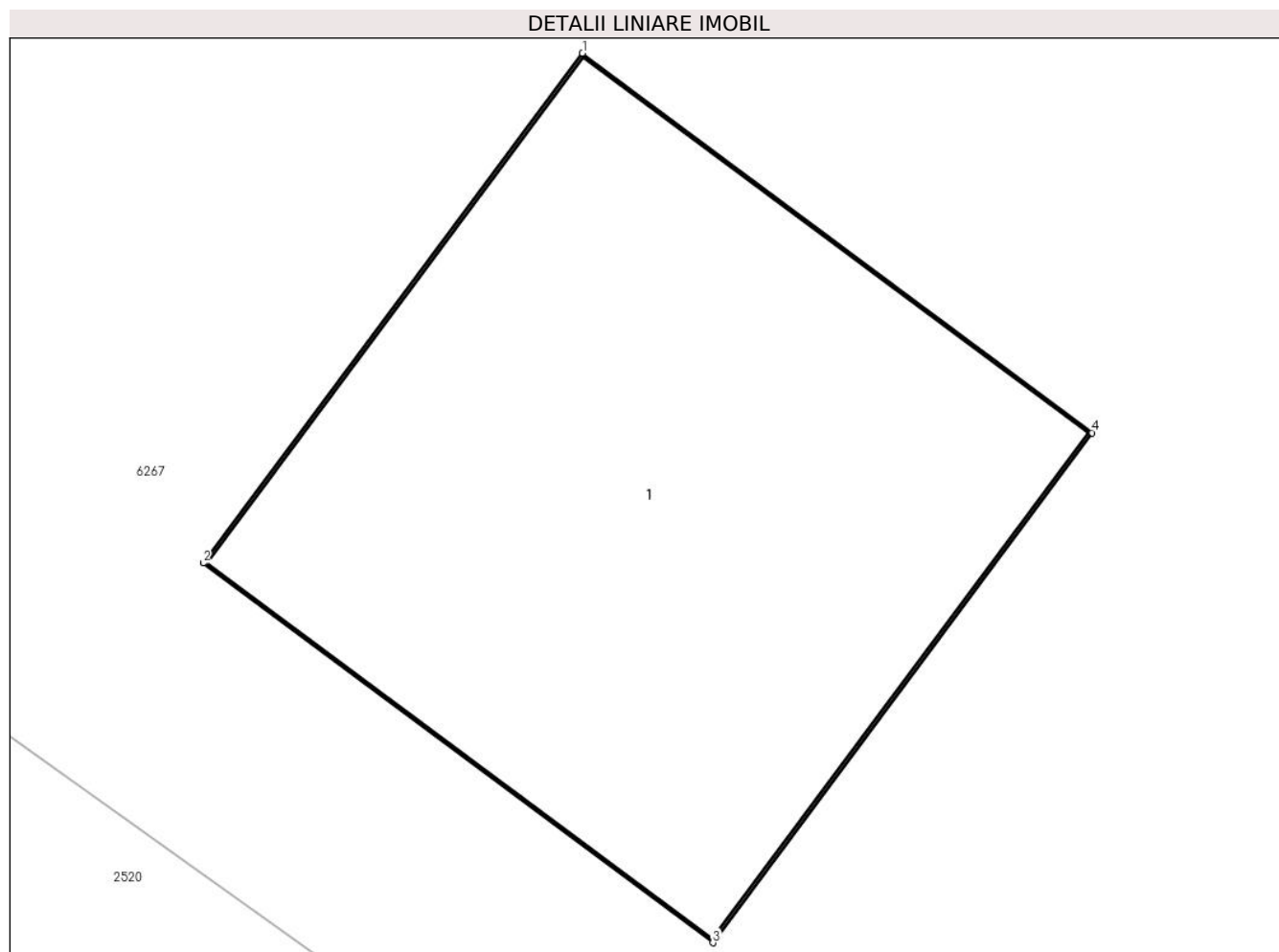
Inscrieri privind dezmembramintele dreptului de proprietate, drepturi reale de garanție și sarcini	Referințe
NU SUNT	

Anexa Nr. 1 La Partea I

Teren

Nr cadastral	Suprafața (mp)*	Observații / Referințe
	1	

* Suprafața este determinată în planul de proiecție Stereo 70.



Date referitoare la teren

Crt	Categorie folosință	Intra vilan	Suprafața (mp)	Tarla	Parcelă	Nr. topo	Observații / Referințe
1	curți constructii	DA	1	-	-	-	

Date referitoare la construcții

Crt	Număr	Destinație construcție	Supraf. (mp)	Situație juridică	Observații / Referințe
A1.1		construcții industriale și edilitare	1	Cu acte	Nr. niveluri:1; S. construita la sol:1 mp; S. construita desfasurata:1 mp; Stalp beton

Lungime Segmente

1) Valorile lungimilor segmentelor sunt obținute din proiecție în plan.

Punct început	X / Y	Punct sfârșit	X / Y	Lungime segment (** (m)
1	603.579,406 366.761,425	2	603.578,714 366.760,495	1.16
2	603.578,714 366.760,495	3	603.579,644 366.759,802	1.16
3	603.579,644 366.759,802	4	603.580,337 366.760,733	1.16

Punct început	X / Y	Punct sfârșit	X / Y	Lungime segment (** (m)
4	603.580,337 366.760,733	1	603.579,406 366.761,425	1.16

** Lungimile segmentelor sunt determinate în planul de proiecție Stereo 70 și sunt rotunjite la 1 milimetru.

*** Distanța dintre puncte este formată din segmente cumulate ce sunt mai mici decât valoarea 1 milimetru.

**DATE DESPRE IMOBILUL NR. 6209**

Oficiul de Cadastru și Publicitate Imobiliară PRAHOVA
Biroul de Cadastru și Publicitate Imobiliară Ploiești

A. Partea I. Descrierea imobilului

TEREN Intravilan

Adresa: Loc. Malamuc, Jud. Prahova

Nr. Crt	Nr cadastral Nr. topografic	Suprafața* (mp)	Observații / Referințe
A1		1	Sector cadastral:0 Teren neimprejmuit;

Construcții

Crt	Nr cadastral Nr. topografic	Adresa	Observații / Referințe
A1.1		Loc. Malamuc, Jud. Prahova	Nr. niveluri:1; S. construita la sol:1 mp; S. construita desfasurata:1 mp; Stalp beton

B. Partea II. Proprietari și acte

Inscrieri privitoare la dreptul de proprietate și alte drepturi reale		Referințe
/		
Act Normativ nr. 123, din 10/07/2007 emis de Parlamentul Romaniei;		
B1	Intabulare, drept de PROPRIETATE, dobandit prin Lege, cota actuala 1/1 1) Statul Roman, CIF:999999999999	A1, A1.1
Act Normativ nr. 980, din 16/12/2015 emis de Guvernul Romaniei;		
B2	Intabulare, drept de ADMINISTRARE, dobandit prin Lege, cota actuala 1/1 1) Ministerul Economiei, Energiei si Mediului de Afaceri, CIF:24931499	A1, A1.1
Act Administrativ nr. 9, din 09/10/2005 emis de Ministerul Economiei, Energiei si Mediului de Afac (Act additional nr 6/30.10.2020);		
B3	Intabulare, drept de CONCESIUNE, dobandit prin Conventie, cota actuala 1/1 1) DEER SA, CIF:14476722	A1, A1.1

C. Partea III. SARCINI .

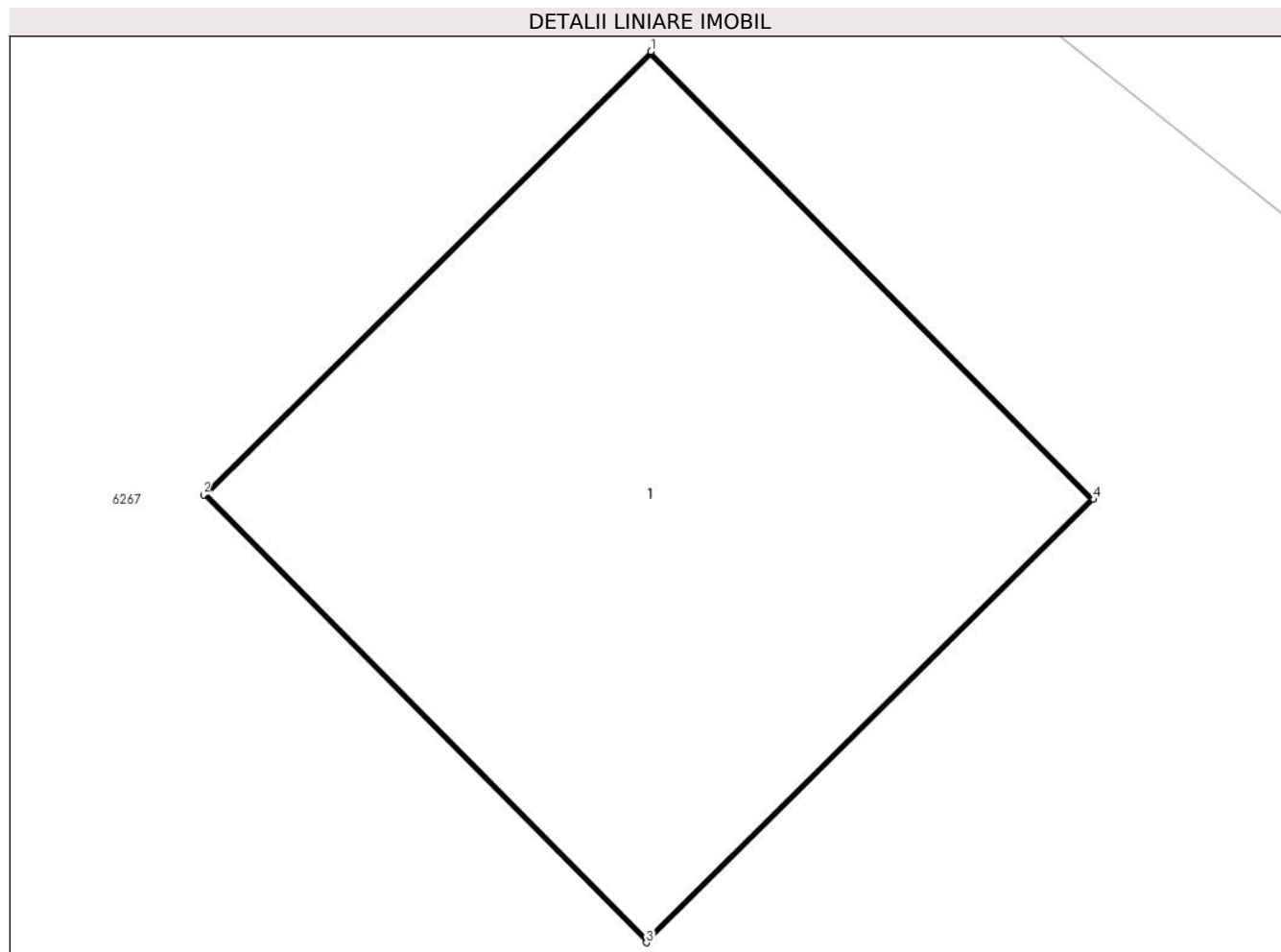
Inscrieri privind dezmembramintele dreptului de proprietate, drepturi reale de garanție și sarcini	Referințe
NU SUNT	

Anexa Nr. 1 La Partea I

Teren

Nr cadastral	Suprafața (mp)*	Observații / Referințe
	1	

* Suprafața este determinată în planul de proiecție Stereo 70.



Date referitoare la teren

Crt	Categorie folosință	Intra vilan	Suprafața (mp)	Tarla	Parcelă	Nr. topo	Observații / Referințe
1	curti constructii	DA	1	-	-	-	

Date referitoare la construcții

Crt	Număr	Destinație construcție	Supraf. (mp)	Situație juridică	Observații / Referințe
A1.1		construcții industriale și edilitare	1	Cu acte	Nr. niveluri:1; S. construita la sol:1 mp; S. construita desfasurata:1 mp; Stalp beton

Lungime Segmente

1) Valorile lungimilor segmentelor sunt obținute din proiecție în plan.

Punct început	X / Y	Punct sfârșit	X / Y	Lungime segment (** (m))
1	603.600,888 366.761,98	2	603.600,064 366.761,164	1.16
2	603.600,064 366.761,164	3	603.600,88 366.760,34	1.16
3	603.600,88 366.760,34	4	603.601,704 366.761,156	1.16

Punct început	X / Y	Punct sfârșit	X / Y	Lungime segment (** (m)
4	603.601,704 366.761,156	1	603.600,888 366.761,98	1.16

** Lungimile segmentelor sunt determinate în planul de proiecție Stereo 70 și sunt rotunjite la 1 milimetru.

*** Distanța dintre puncte este formată din segmente cumulate ce sunt mai mici decât valoarea 1 milimetru.



DATE DESPRE IMOBILUL NR. 6210

Oficiul de Cadastru și Publicitate Imobiliară PRAHOVA
Biroul de Cadastru și Publicitate Imobiliară Ploiești

A. Partea I. Descrierea imobilului

TEREN Intravilan

Adresa: Loc. Malamuc, Jud. Prahova

Nr. Crt	Nr cadastral Nr. topografic	Suprafața* (mp)	Observații / Referințe
A1		1	Sector cadastral:0 Teren neimprejmuit;

Construcții

Crt	Nr cadastral Nr. topografic	Adresa	Observații / Referințe
A1.1		Loc. Malamuc, Jud. Prahova	Nr. niveluri:1; S. construita la sol:1 mp; S. construita desfasurata:1 mp; Stalp beton

B. Partea II. Proprietari și acte

Inscrieri privitoare la dreptul de proprietate și alte drepturi reale		Referințe
/		
Act Normativ nr. 123, din 10/07/2007 emis de Parlamentul Romaniei;		
B1	Intabulare, drept de PROPRIETATE, dobandit prin Lege, cota actuala 1/1 1) Statul Roman, CIF:999999999999	A1, A1.1
Act Normativ nr. 980, din 16/12/2015 emis de Guvernul Romaniei;		
B2	Intabulare, drept de ADMINISTRARE, dobandit prin Lege, cota actuala 1/1 1) Ministerul Economiei, Energiei si Mediului de Afaceri, CIF:24931499	A1, A1.1
Act Administrativ nr. 9, din 09/10/2005 emis de Ministerul Economiei, Energiei si Mediului de Afac (Act additional nr 6/30.10.2020);		
B3	Intabulare, drept de CONCESIUNE, dobandit prin Conventie, cota actuala 1/1 1) DEER SA, CIF:14476722	A1, A1.1

C. Partea III. SARCINI .

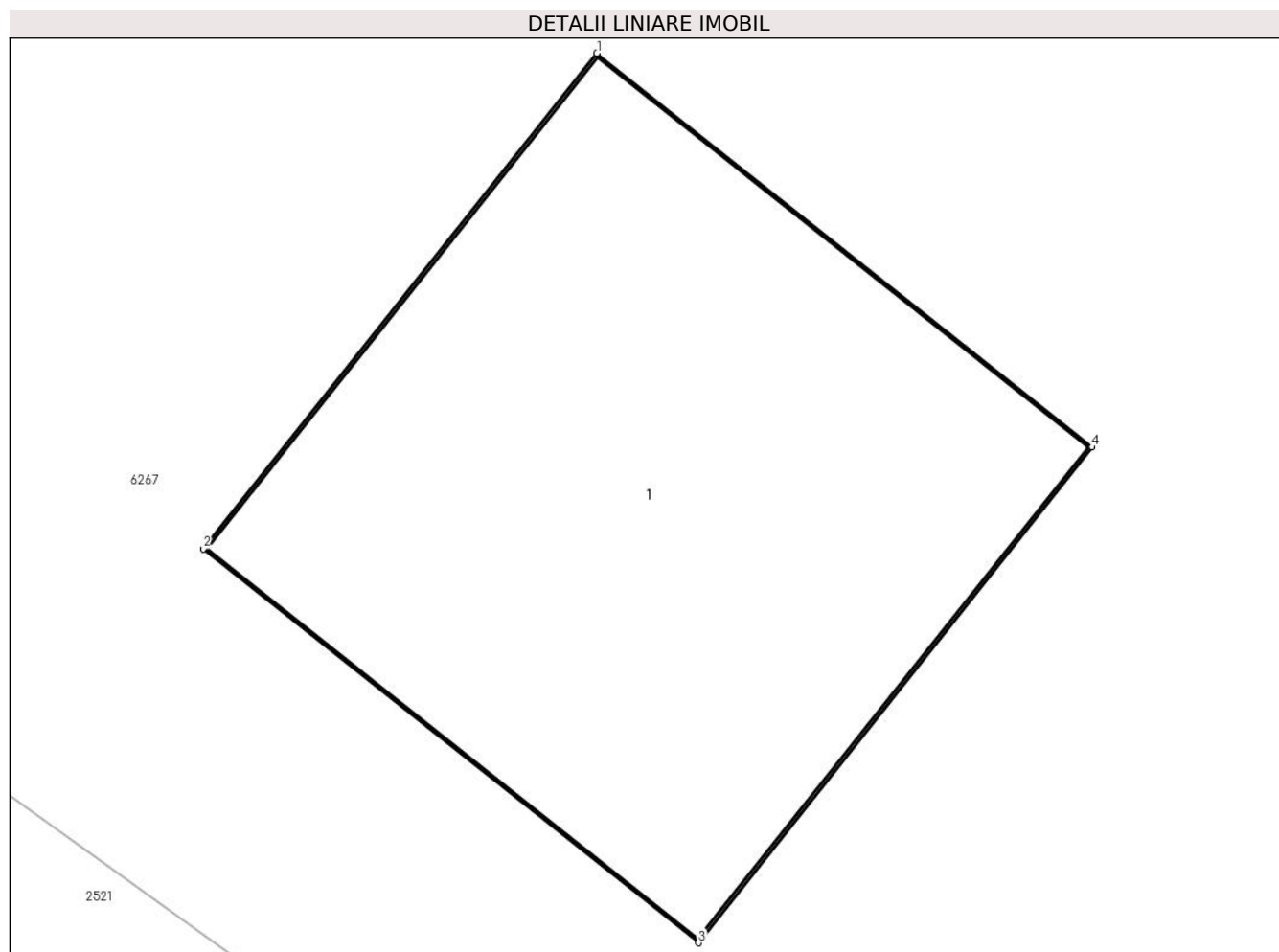
Inscrieri privind dezmembramintele dreptului de proprietate, drepturi reale de garanție și sarcini	Referințe
NU SUNT	

Anexa Nr. 1 La Partea I

Teren

Nr cadastral	Suprafața (mp)*	Observații / Referințe
	1	

* Suprafața este determinată în planul de proiecție Stereo 70.



Date referitoare la teren

Crt	Categorie folosință	Intravilan	Suprafața (mp)	Tarla	Parcelă	Nr. topo	Observații / Referințe
1	curți constructii	DA	1	-	-	-	

Date referitoare la construcții

Crt	Număr	Destinație construcție	Supraf. (mp)	Situație juridică	Observații / Referințe
A1.1		construcții industriale și edilitare	1	Cu acte	Nr. niveluri:1; S. construită la sol:1 mp; S. construită desfășurată:1 mp; Stalp beton

Lungime Segmente

1) Valorile lungimilor segmentelor sunt obținute din proiecție în plan.

Punct început	X / Y	Punct sfârșit	X / Y	Lungime segment (** (m))
1	603.613,686 366.737,14	2	603.612,964 366.736,232	1.16
2	603.612,964 366.736,232	3	603.613,872 366.735,51	1.16
3	603.613,872 366.735,51	4	603.614,594 366.736,419	1.16

Punct început	X / Y	Punct sfârșit	X / Y	Lungime segment (** (m)
4	603.614,594 366.736,419	1	603.613,686 366.737,14	1.16

** Lungimile segmentelor sunt determinate în planul de proiecție Stereo 70 și sunt rotunjite la 1 milimetru.

*** Distanța dintre puncte este formată din segmente cumulate ce sunt mai mici decât valoarea 1 milimetru.

**DATE DESPRE IMOBILUL NR. 6211**

Oficiul de Cadastru și Publicitate Imobiliară PRAHOVA
Biroul de Cadastru și Publicitate Imobiliară Ploiești

A. Partea I. Descrierea imobilului

TEREN Intravilan

Adresa: Loc. Malamuc, Jud. Prahova

Nr. Crt	Nr cadastral Nr. topografic	Suprafața* (mp)	Observații / Referințe
A1		1	Sector cadastral:0 Teren neimprejmuit;

Construcții

Crt	Nr cadastral Nr. topografic	Adresa	Observații / Referințe
A1.1		Loc. Malamuc, Jud. Prahova	Nr. niveluri:1; S. construita la sol:1 mp; S. construita desfasurata:1 mp; Stalp beton

B. Partea II. Proprietari și acte

Inscrieri privitoare la dreptul de proprietate și alte drepturi reale		Referințe
/		
Act Normativ nr. 123, din 10/07/2007 emis de Parlamentul Romaniei;		
B1	Intabulare, drept de PROPRIETATE, dobandit prin Lege, cota actuala 1/1 1) Statul Roman, CIF:999999999999	A1, A1.1
Act Normativ nr. 980, din 16/12/2015 emis de Guvernul Romaniei;		
B2	Intabulare, drept de ADMINISTRARE, dobandit prin Lege, cota actuala 1/1 1) Ministerul Economoiei, Energiei si Mediului de Afaceri, CIF:24931499	A1, A1.1
Act Administrativ nr. 9, din 09/10/2005 emis de Ministerul Economiei, Energiei si Mediului de Afac (Act additional nr 6/30.10.2020);		
B3	Intabulare, drept de CONCESIUNE, dobandit prin Conventie, cota actuala 1/1 1) DEER SA, CIF:14476722	A1, A1.1

C. Partea III. SARCINI .

Inscrieri privind dezmembramintele dreptului de proprietate, drepturi reale de garanție și sarcini	Referințe
NU SUNT	

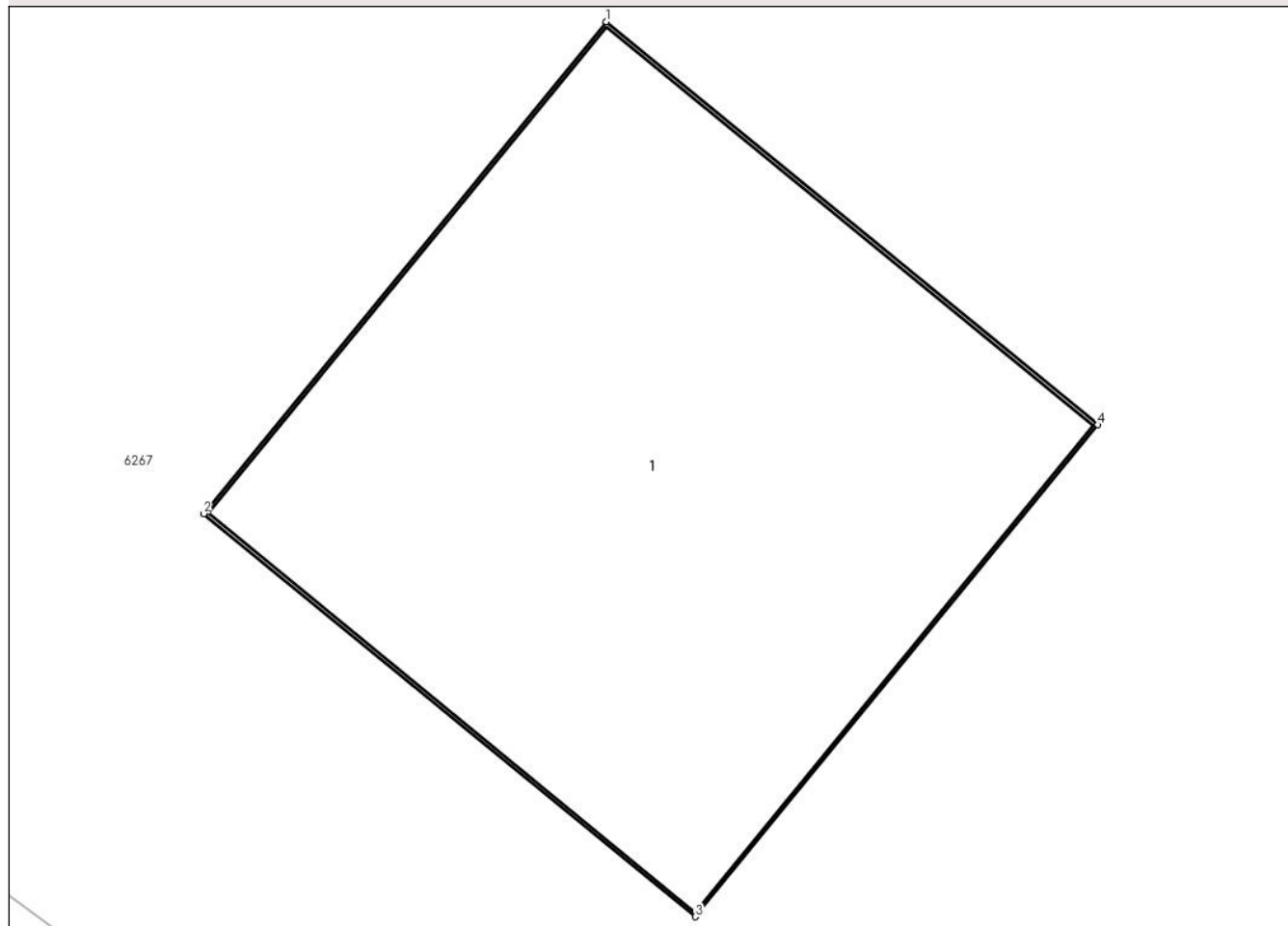
Anexa Nr. 1 La Partea I

Teren

Nr cadastral	Suprafața (mp)*	Observații / Referințe
	1	

* Suprafața este determinată în planul de proiecție Stereo 70.

DETALII LINIARE IMOBIL



Date referitoare la teren

Crt	Categorie folosință	Intra vilan	Suprafața (mp)	Tarla	Parcelă	Nr. topo	Observații / Referințe
1	curți constructii	DA	1	-	-	-	

Date referitoare la construcții

Crt	Număr	Destinație construcție	Supraf. (mp)	Situație juridică	Observații / Referințe
A1.1		construcții industriale și edilitare	1	Cu acte	Nr. niveluri:1; S. construita la sol:1 mp; S. construita desfasurata:1 mp; Stalp beton

Lungime Segmente

1) Valorile lungimilor segmentelor sunt obținute din proiecție în plan.

Punct început	X / Y	Punct sfârșit	X / Y	Lungime segment (** (m))
1	603.651,58 366.709,02	2	603.650,972 366.708,277	0.96
2	603.650,972 366.708,277	3	603.651,714 366.707,668	0.96
3	603.651,714 366.707,668	4	603.652,323 366.708,411	0.96

Punct început	X / Y	Punct sfârșit	X / Y	Lungime segment (** (m)
4	603.652,323 366.708,411	1	603.651,58 366.709,02	0.96

** Lungimile segmentelor sunt determinate în planul de proiecție Stereo 70 și sunt rotunjite la 1 milimetru.

*** Distanța dintre puncte este formată din segmente cumulate ce sunt mai mici decât valoarea 1 milimetru.

**DATE DESPRE IMOBILUL NR. 6212**

Oficiul de Cadastru și Publicitate Imobiliară PRAHOVA
Biroul de Cadastru și Publicitate Imobiliară Ploiești

A. Partea I. Descrierea imobilului

TEREN Intravilan

Adresa: Loc. Malamuc, Jud. Prahova

Nr. Crt	Nr cadastral Nr. topografic	Suprafața* (mp)	Observații / Referințe
A1		1	Sector cadastral:0 Teren neimprejmuit;

Construcții

Crt	Nr cadastral Nr. topografic	Adresa	Observații / Referințe
A1.1		Loc. Malamuc, Jud. Prahova	Nr. niveluri:1; S. construita la sol:1 mp; S. construita desfasurata:1 mp; Stalp beton

B. Partea II. Proprietari și acte

Inscrieri privitoare la dreptul de proprietate și alte drepturi reale		Referințe
/		
Act Normativ nr. 123, din 10/07/2007 emis de Parlamentul Romaniei;		
B1	Intabulare, drept de PROPRIETATE, dobandit prin Lege, cota actuala 1/1 1) Statul Roman, CIF:999999999999	A1, A1.1
Act Normativ nr. 980, din 16/12/2015 emis de Guvernul Romaniei;		
B2	Intabulare, drept de ADMINISTRARE, dobandit prin Conventie, cota actuala 1/1 1) Ministerul Economoiei, Energiei si Mediului de Afaceri, CIF:24931499	A1, A1.1
Act Administrativ nr. 9, din 09/10/2005 emis de Ministerul Economiei, Energiei si Mediului de Afac (Act additional nr 6/30.10.2020);		
B3	Intabulare, drept de CONCESIUNE, dobandit prin Conventie, cota actuala 1/1 1) DEER SA, CIF:14476722	A1, A1.1

C. Partea III. SARCINI .

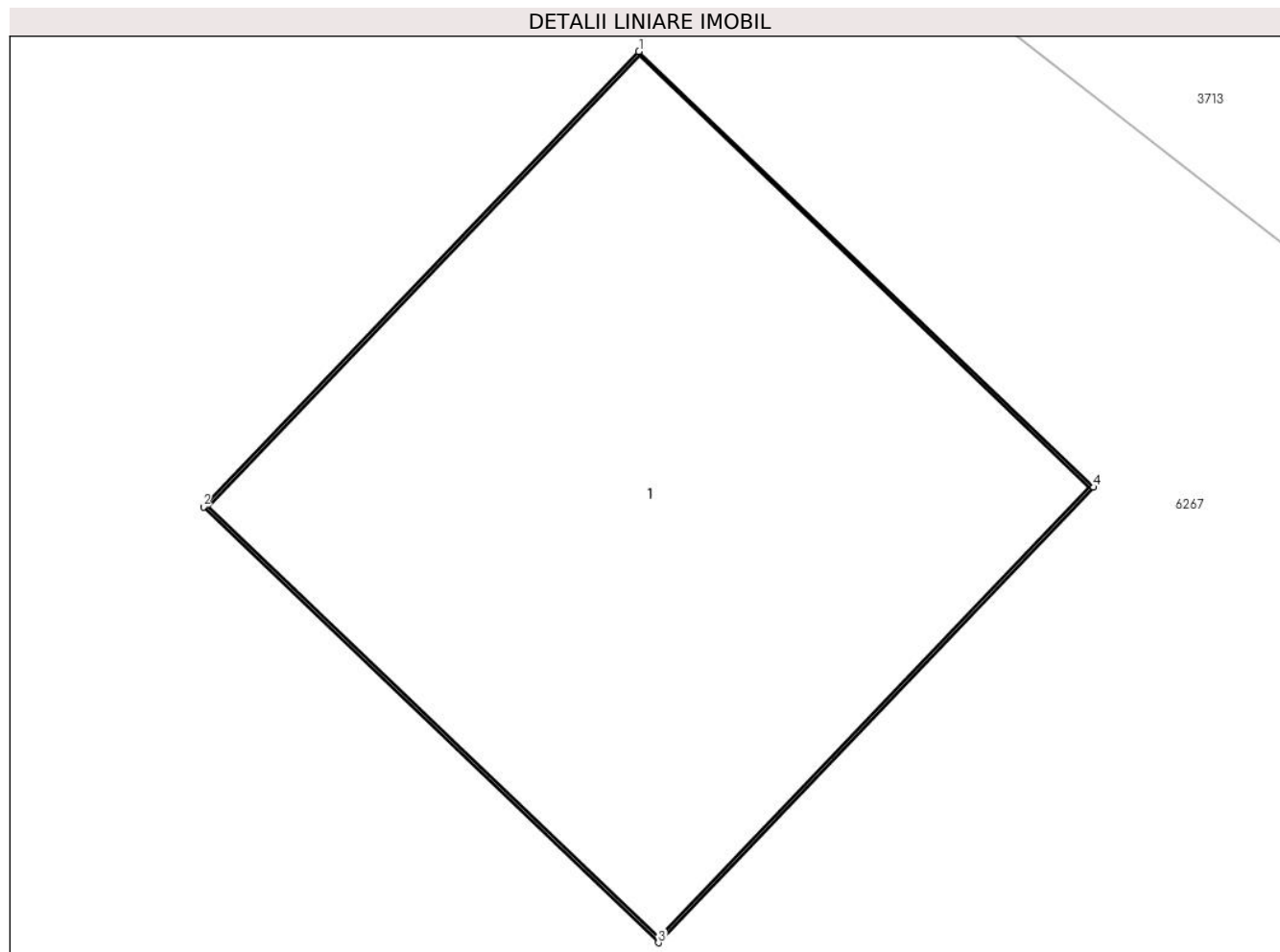
Inscrieri privind dezmembramintele dreptului de proprietate, drepturi reale de garanție și sarcini	Referințe
NU SUNT	

Anexa Nr. 1 La Partea I

Teren

Nr cadastral	Suprafața (mp)*	Observații / Referințe
	1	

* Suprafața este determinată în planul de proiecție Stereo 70.



Date referitoare la teren

Crt	Categorie folosință	Intra vilan	Suprafața (mp)	Tarla	Parcelă	Nr. topo	Observații / Referințe
1	curti constructii	DA	1	-	-	-	

Date referitoare la construcții

Crt	Număr	Destinație construcție	Supraf. (mp)	Situație juridică	Observații / Referințe
A1.1		construcții industriale și edilitare	1	Cu acte	Nr. niveluri:1; S. construita la sol:1 mp; S. construita desfasurata:1 mp; Stalp beton

Lungime Segmente

1) Valorile lungimilor segmentelor sunt obținute din proiecție în plan.

Punct început	X / Y	Punct sfârșit	X / Y	Lungime segment (** (m))
1	603.676,956 366.705,958	2	603.676,292 366.705,264	0.96
2	603.676,292 366.705,264	3	603.676,986 366.704,6	0.96
3	603.676,986 366.704,6	4	603.677,65 366.705,294	0.96

Punct început	X / Y	Punct sfârșit	X / Y	Lungime segment (** (m)
4	603.677,65 366.705,294	1	603.676,956 366.705,958	0.96

** Lungimile segmentelor sunt determinate în planul de proiecție Stereo 70 și sunt rotunjite la 1 milimetru.

*** Distanța dintre puncte este formată din segmente cumulate ce sunt mai mici decât valoarea 1 milimetru.



DATE DESPRE IMOBILUL NR. 6213

Oficiul de Cadastru și Publicitate Imobiliară PRAHOVA
Biroul de Cadastru și Publicitate Imobiliară Ploiești

A. Partea I. Descrierea imobilului

TEREN Intravilan

Adresa: Loc. Malamuc, Jud. Prahova

Nr. Crt	Nr cadastral Nr. topografic	Suprafața* (mp)	Observații / Referințe
A1		1	Sector cadastral:0 Teren neimprejmuit;

Construcții

Crt	Nr cadastral Nr. topografic	Adresa	Observații / Referințe
A1.1		Loc. Malamuc, Jud. Prahova	Nr. niveluri:1; S. construita la sol:1 mp; S. construita desfasurata:1 mp; Stalp beton

B. Partea II. Proprietari și acte

Inscrieri privitoare la dreptul de proprietate și alte drepturi reale		Referințe
/		
Act Normativ nr. 123, din 10/07/2007 emis de Parlamentul Romaniei;		
B1	Intabulare, drept de PROPRIETATE, dobandit prin Lege, cota actuala 1/1 1) Statul Roman, CIF:999999999999	A1, A1.1
Act Normativ nr. 980, din 16/12/2015 emis de Guvernul Romaniei;		
B2	Intabulare, drept de ADMINISTRARE, dobandit prin Lege, cota actuala 1/1 1) Ministerul Economoiei, Energiei si Mediului de Afaceri, CIF:24931499	A1, A1.1
Act Administrativ nr. 9, din 09/10/2005 emis de Ministerul Economiei, Energiei si Mediului de Afac (Act additional nr 6/30.10.2020);		
B3	Intabulare, drept de CONCESIUNE, dobandit prin Conventie, cota actuala 1/1 1) DEER SA, CIF:14476722	A1, A1.1

C. Partea III. SARCINI .

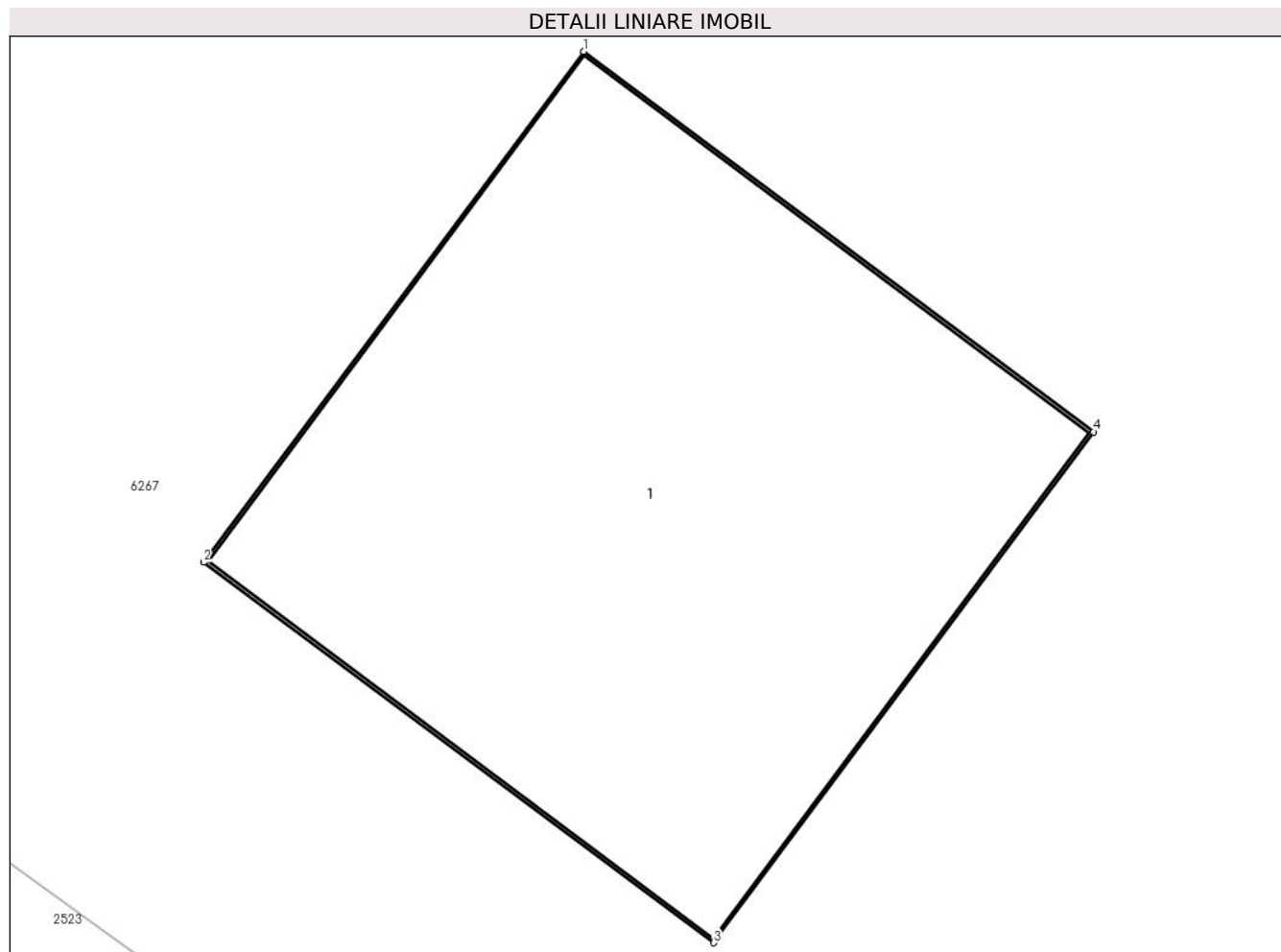
Inscrieri privind dezmembramintele dreptului de proprietate, drepturi reale de garanție și sarcini	Referințe
NU SUNT	

Anexa Nr. 1 La Partea I

Teren

Nr cadastral	Suprafața (mp)*	Observații / Referințe
	1	

* Suprafața este determinată în planul de proiecție Stereo 70.



Date referitoare la teren

Crt	Categorie folosință	Intra vilan	Suprafața (mp)	Tarla	Parcelă	Nr. topo	Observații / Referințe
1	curți constructii	DA	1	-	-	-	

Date referitoare la construcții

Crt	Număr	Destinație construcție	Supraf. (mp)	Situație juridică	Observații / Referințe
A1.1		construcții industriale și edilitare	1	Cu acte	Nr. niveluri:1; S. construită la sol:1 mp; S. construită desfășurată:1 mp; Stalp beton

Lungime Segmente

1) Valorile lungimilor segmentelor sunt obținute din proiecție în plan.

Punct început	X / Y	Punct sfârșit	X / Y	Lungime segment (** (m)
1	603.678,436 366.688,802	2	603.677,863 366.688,032	0.96
2	603.677,863 366.688,032	3	603.678,632 366.687,458	0.96
3	603.678,632 366.687,458	4	603.679,206 366.688,228	0.96

Punct început	X / Y	Punct sfârșit	X / Y	Lungime segment (** (m)
4	603.679,206 366.688,228	1	603.678,436 366.688,802	0.96

** Lungimile segmentelor sunt determinate în planul de proiecție Stereo 70 și sunt rotunjite la 1 milimetru.

*** Distanța dintre puncte este formată din segmente cumulate ce sunt mai mici decât valoarea 1 milimetru.

**DATE DESPRE IMOBILUL NR. 6214**

Oficiul de Cadastru și Publicitate Imobiliară PRAHOVA
Biroul de Cadastru și Publicitate Imobiliară Ploiești

A. Partea I. Descrierea imobilului

TEREN Intravilan

Adresa: Loc. Malamuc, Jud. Prahova

Nr. Crt	Nr cadastral Nr. topografic	Suprafața* (mp)	Observații / Referințe
A1		1	Sector cadastral:0 Teren neimprejmuit;

Construcții

Crt	Nr cadastral Nr. topografic	Adresa	Observații / Referințe
A1.1		Loc. Malamuc, Jud. Prahova	Nr. niveluri:1; S. construita la sol:1 mp; S. construita desfasurata:1 mp; Stalp beton

B. Partea II. Proprietari și acte

Inscrieri privitoare la dreptul de proprietate și alte drepturi reale		Referințe
/		
Act Normativ nr. 123, din 10/07/2007 emis de Parlamentul Romaniei;		
B1	Intabulare, drept de PROPRIETATE, dobandit prin Lege, cota actuala 1/1 1) Statul Roman, CIF:999999999999	A1, A1.1
Act Normativ nr. 980, din 16/12/2015 emis de Guvernul Romaniei;		
B2	Intabulare, drept de ADMINISTRARE, dobandit prin Lege, cota actuala 1/1 1) Ministerul Economoiei, Energiei si Mediului de Afaceri, CIF:24931499	A1, A1.1
Act Administrativ nr. 9, din 09/10/2005 emis de Ministerul Economiei, Energiei si Mediului de Afac (Act additional nr 6/30.10.2020);		
B3	Intabulare, drept de CONCESIUNE, dobandit prin Conventie, cota actuala 1/1 1) DEER SA, CIF:14476722	A1, A1.1

C. Partea III. SARCINI .

Inscrieri privind dezmembramintele dreptului de proprietate, drepturi reale de garanție și sarcini	Referințe
NU SUNT	

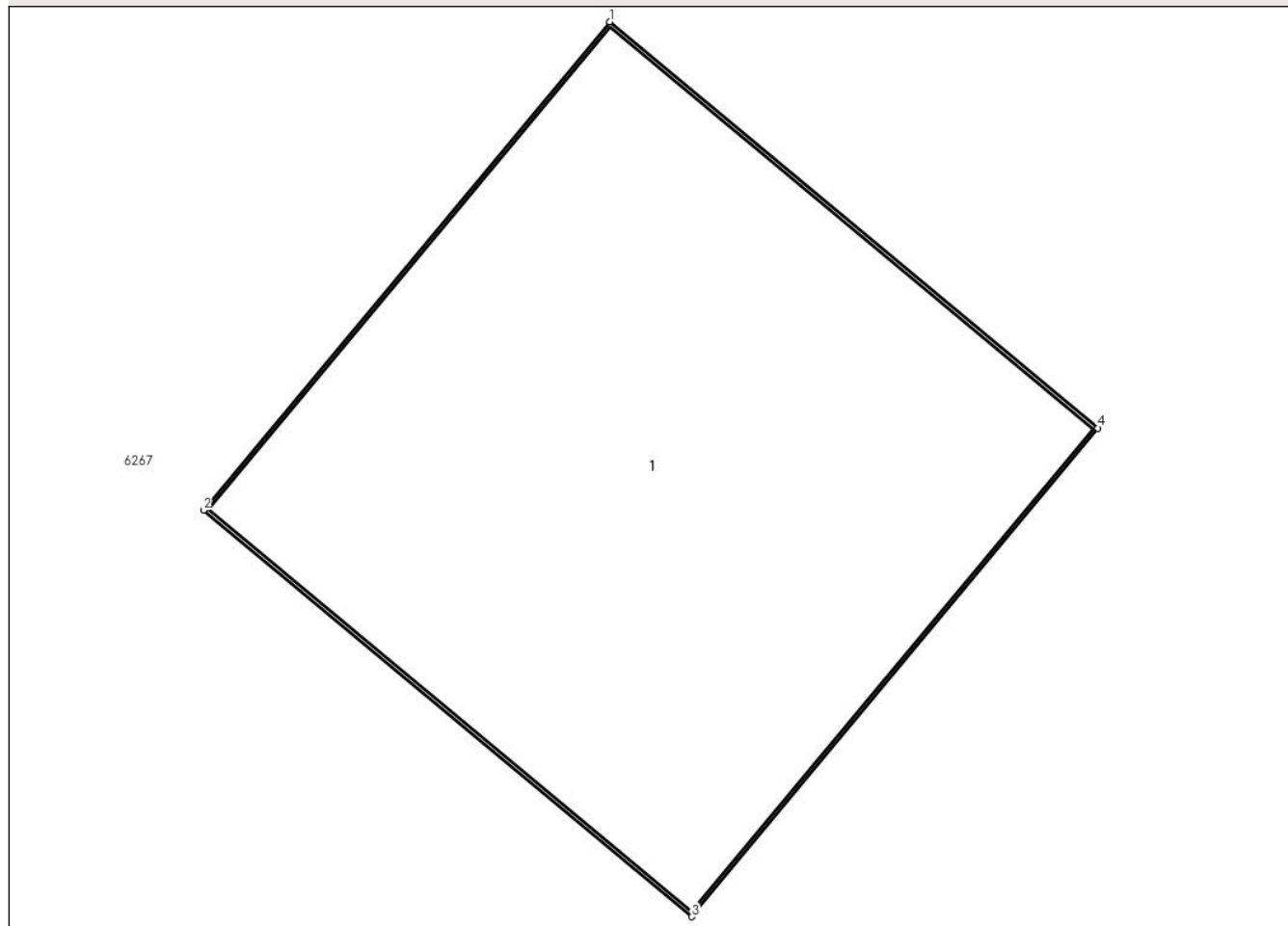
Anexa Nr. 1 La Partea I

Teren

Nr cadastral	Suprafața (mp)*	Observații / Referințe
	1	

* Suprafața este determinată în planul de proiecție Stereo 70.

DETALII LINIARE IMOBIL



Date referitoare la teren

Crt	Categorie folosință	Intra vilan	Suprafața (mp)	Tarla	Parcelă	Nr. topo	Observații / Referințe
1	curti constructii	DA	1	-	-	-	

Date referitoare la construcții

Crt	Număr	Destinație construcție	Supraf. (mp)	Situație juridică	Observații / Referințe
A1.1		construcții industriale și edilitare	1	Cu acte	Nr. niveluri:1; S. construita la sol:1 mp; S. construita desfasurata:1 mp; Stalp beton

Lungime Segmente

1) Valorile lungimilor segmentelor sunt obținute din proiecție în plan.

Punct început	X / Y	Punct sfârșit	X / Y	Lungime segment (** (m))
1	603.705,578 366.669,254	2	603.704,964 366.668,516	0.96
2	603.704,964 366.668,516	3	603.705,702 366.667,902	0.96
3	603.705,702 366.667,902	4	603.706,316 366.668,64	0.96

Punct început	X / Y	Punct sfârșit	X / Y	Lungime segment (** (m)
4	603.706,316 366.668,64	1	603.705,578 366.669,254	0.96

** Lungimile segmentelor sunt determinate în planul de proiecție Stereo 70 și sunt rotunjite la 1 milimetru.

*** Distanța dintre puncte este formată din segmente cumulate ce sunt mai mici decât valoarea 1 milimetru.

**DATE DESPRE IMOBILUL NR. 6215**

Oficiul de Cadastru și Publicitate Imobiliară PRAHOVA
Biroul de Cadastru și Publicitate Imobiliară Ploiești

A. Partea I. Descrierea imobilului

TEREN Intravilan

Adresa: Loc. Malamuc, Jud. Prahova

Nr. Crt	Nr cadastral Nr. topografic	Suprafața* (mp)	Observații / Referințe
A1		1	Sector cadastral:0 Teren neimprejmuit;

Construcții

Crt	Nr cadastral Nr. topografic	Adresa	Observații / Referințe
A1.1		Loc. Malamuc, Jud. Prahova	Nr. niveluri:1; S. construita la sol:1 mp; S. construita desfasurata:1 mp; Stalp beton

B. Partea II. Proprietari și acte

Inscrieri privitoare la dreptul de proprietate și alte drepturi reale		Referințe
/		
Act Normativ nr. 123, din 10/07/2007 emis de Parlamentul Romaniei;		
B1	Intabulare, drept de PROPRIETATE, dobandit prin Lege, cota actuala 1/1 1) Statul Roman, CIF:999999999999	A1, A1.1
Act Normativ nr. 980, din 16/12/2015 emis de Guvernul Romaniei;		
B2	Intabulare, drept de ADMINISTRARE, dobandit prin Lege, cota actuala 1/1 1) Ministerul Economiei, Energiei si Mediului de Afaceri, CIF:24931499	A1, A1.1
Act Administrativ nr. 9, din 09/10/2005 emis de Ministerul Economiei, Energiei si Mediului de Afac (Act additional nr 6/30.10.2020);		
B3	Intabulare, drept de CONCESIUNE, dobandit prin Conventie, cota actuala 1/1 1) DEER SA, CIF:14476722	A1, A1.1

C. Partea III. SARCINI .

Inscrieri privind dezmembramintele dreptului de proprietate, drepturi reale de garanție și sarcini	Referințe
NU SUNT	

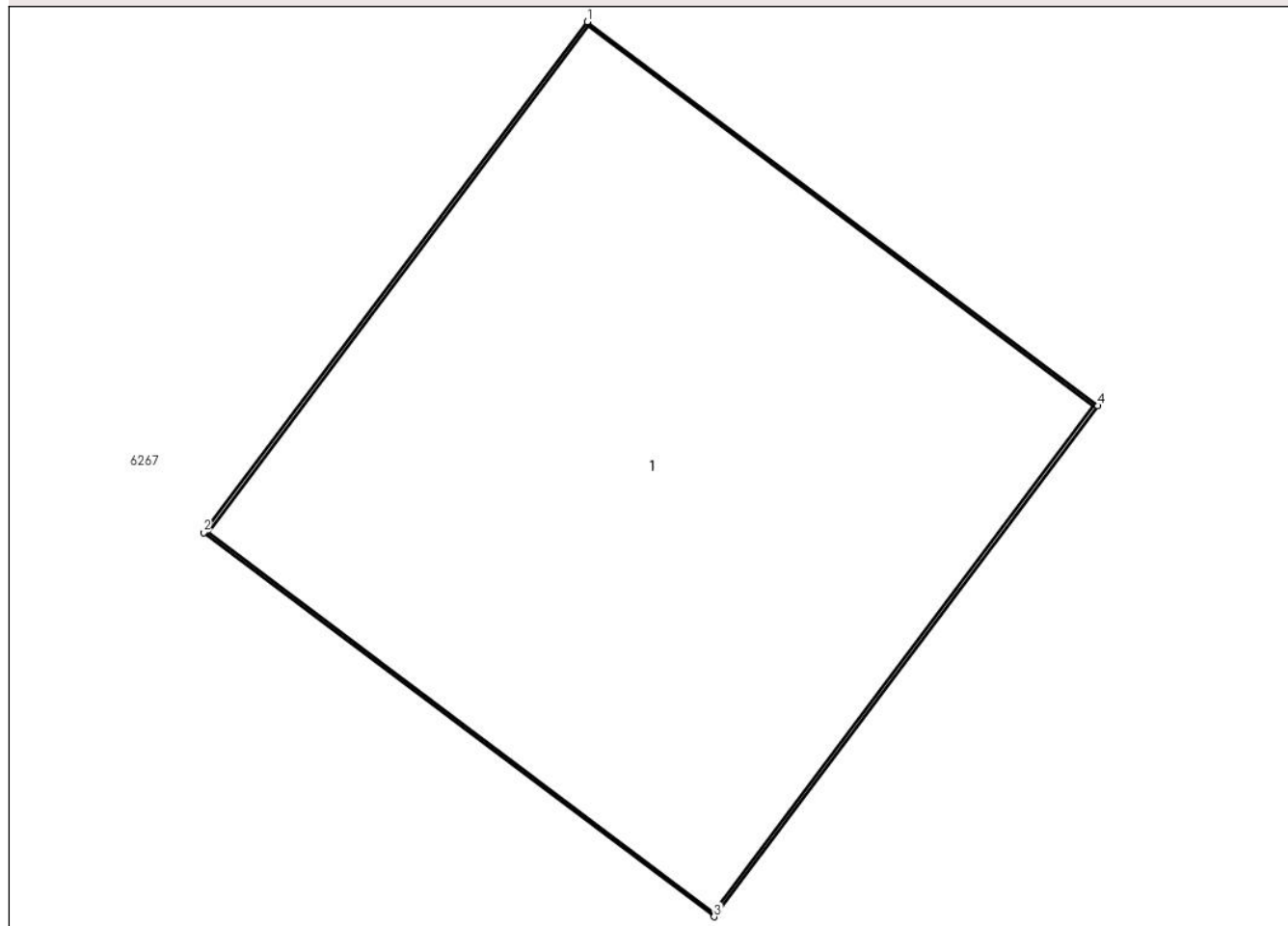
Anexa Nr. 1 La Partea I

Teren

Nr cadastral	Suprafața (mp)*	Observații / Referințe
	1	

* Suprafața este determinată în planul de proiecție Stereo 70.

DETALII LINIARE IMOBIL



Date referitoare la teren

Crt	Categorie folosință	Intra vilan	Suprafața (mp)	Tarla	Parcelă	Nr. topo	Observații / Referințe
1	curți constructii	DA	1	-	-	-	

Date referitoare la construcții

Crt	Număr	Destinație construcție	Supraf. (mp)	Situație juridică	Observații / Referințe
A1.1		construcții industriale și edilitare	1	Cu acte	Nr. niveluri:1; S. construita la sol:1 mp; S. construita desfasurata:1 mp; Stalp beton

Lungime Segmente

1) Valorile lungimilor segmentelor sunt obținute din proiecție în plan.

Punct început	X / Y	Punct sfârșit	X / Y	Lungime segment (** (m)
1	603.735,848 366.647,798	2	603.735,271 366.647,031	0.96
2	603.735,271 366.647,031	3	603.736,039 366.646,454	0.96
3	603.736,039 366.646,454	4	603.736,616 366.647,221	0.96

Punct început	X / Y	Punct sfârșit	X / Y	Lungime segment (** (m)
4	603.736,616 366.647,221	1	603.735,848 366.647,798	0.96

** Lungimile segmentelor sunt determinate în planul de proiecție Stereo 70 și sunt rotunjite la 1 milimetru.

*** Distanța dintre puncte este formată din segmente cumulate ce sunt mai mici decât valoarea 1 milimetru.

**DATE DESPRE IMOBILUL NR. 6216**

Oficiul de Cadastru și Publicitate Imobiliară PRAHOVA
Biroul de Cadastru și Publicitate Imobiliară Ploiești

A. Partea I. Descrierea imobilului

TEREN Intravilan

Adresa: Loc. Malamuc, Jud. Prahova

Nr. Crt	Nr cadastral Nr. topografic	Suprafața* (mp)	Observații / Referințe
A1		1	Sector cadastral:0 Teren neimprejmuit;

Construcții

Crt	Nr cadastral Nr. topografic	Adresa	Observații / Referințe
A1.1		Loc. Malamuc, Jud. Prahova	Nr. niveluri:1; S. construita la sol:1 mp; S. construita desfasurata:1 mp; Stalp beton

B. Partea II. Proprietari și acte

Inscrieri privitoare la dreptul de proprietate și alte drepturi reale		Referințe
/		
Act Normativ nr. 123, din 10/07/2007 emis de Parlamentul Romaniei;		
B1	Intabulare, drept de PROPRIETATE, dobandit prin Lege, cota actuala 1/1 1) Statul Roman, CIF:999999999999	A1, A1.1
Act Normativ nr. 980, din 16/12/2015 emis de Guvernul Romaniei;		
B2	Intabulare, drept de ADMINISTRARE, dobandit prin Lege, cota actuala 1/1 1) Ministerul Economiei, Energiei si Mediului de Afaceri, CIF:24931499	A1, A1.1
Act Administrativ nr. 9, din 09/10/2005 emis de Ministerul Economiei, Energiei si Mediului de Afac (Act additional nr 6/30.10.2020);		
B3	Intabulare, drept de CONCESIUNE, dobandit prin Conventie, cota actuala 1/1 1) DEER SA, CIF:14476722	A1, A1.1

C. Partea III. SARCINI .

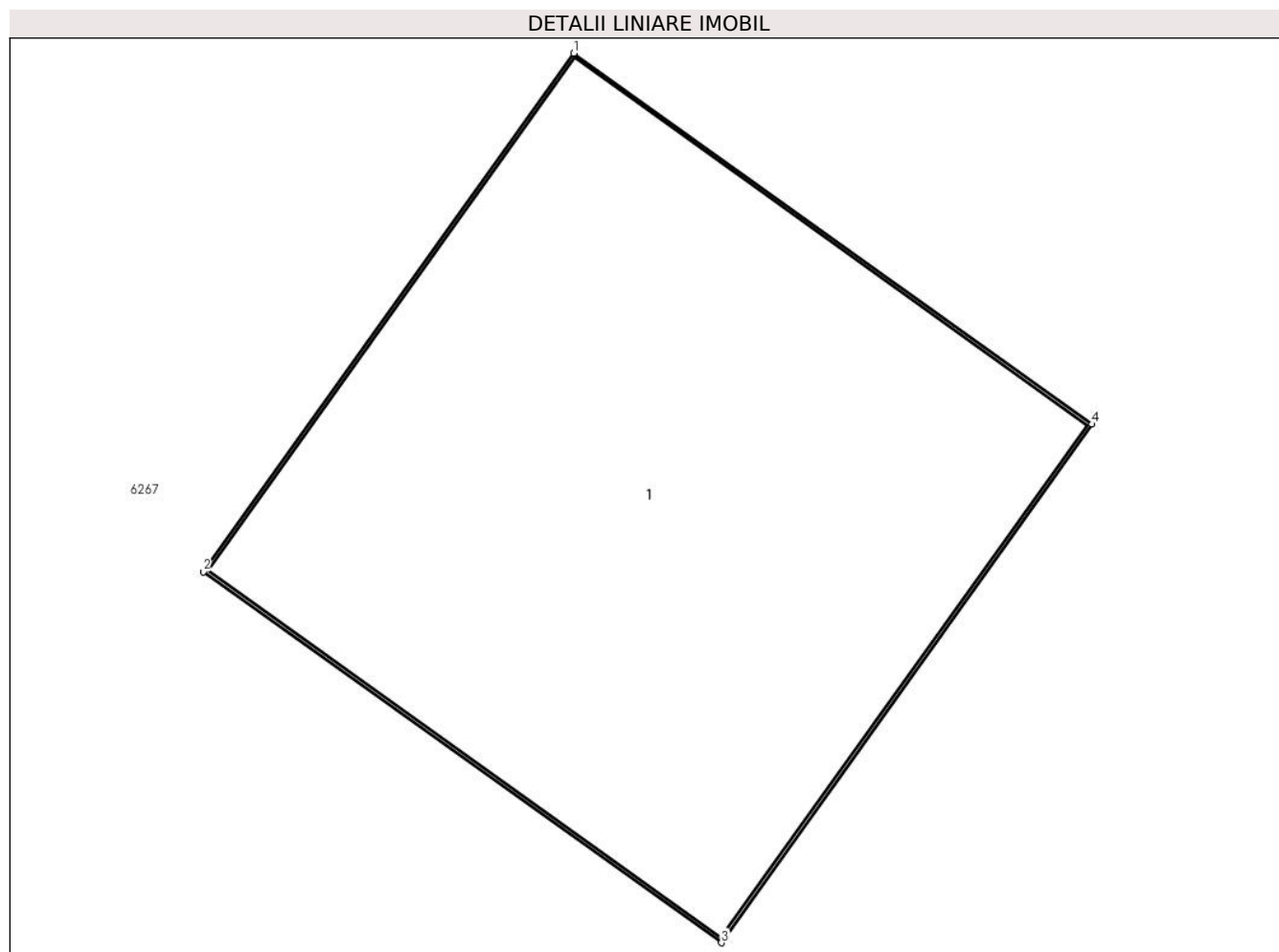
Inscrieri privind dezmembramintele dreptului de proprietate, drepturi reale de garanție și sarcini	Referințe
NU SUNT	

Anexa Nr. 1 La Partea I

Teren

Nr cadastral	Suprafața (mp)*	Observații / Referințe
	1	

* Suprafața este determinată în planul de proiecție Stereo 70.



Date referitoare la teren

Crt	Categorie folosință	Intra vilan	Suprafața (mp)	Tarla	Parcelă	Nr. topo	Observații / Referințe
1	curți constructii	DA	1	-	-	-	

Date referitoare la construcții

Crt	Număr	Destinație construcție	Supraf. (mp)	Situație juridică	Observații / Referințe
A1.1		construcții industriale și edilitare	1	Cu acte	Nr. niveluri:1; S. construita la sol:1 mp; S. construita desfasurata:1 mp; Stalp beton

Lungime Segmente

1) Valorile lungimilor segmentelor sunt obținute din proiecție în plan.

Punct început	X / Y	Punct sfârșit	X / Y	Lungime segment (** (m)
1	603.747,169 366.656,403	2	603.746,61 366.655,622	0.96
2	603.746,61 366.655,622	3	603.747,391 366.655,063	0.96
3	603.747,391 366.655,063	4	603.747,949 366.655,844	0.96

Punct început	X / Y	Punct sfârșit	X / Y	Lungime segment (** (m)
4	603.747,949 366.655,844	1	603.747,169 366.656,403	0.96

** Lungimile segmentelor sunt determinate în planul de proiecție Stereo 70 și sunt rotunjite la 1 milimetru.

*** Distanța dintre puncte este formată din segmente cumulate ce sunt mai mici decât valoarea 1 milimetru.

**DATE DESPRE IMOBILUL NR. 6217**

Oficiul de Cadastru și Publicitate Imobiliară PRAHOVA
Biroul de Cadastru și Publicitate Imobiliară Ploiești

A. Partea I. Descrierea imobilului

TEREN Intravilan

Adresa: Loc. Malamuc, Jud. Prahova

Nr. Crt	Nr cadastral Nr. topografic	Suprafața* (mp)	Observații / Referințe
A1		1	Sector cadastral:0 Teren neimprejmuit;

Construcții

Crt	Nr cadastral Nr. topografic	Adresa	Observații / Referințe
A1.1		Loc. Malamuc, Jud. Prahova	Nr. niveluri:1; S. construita la sol:1 mp; S. construita desfasurata:1 mp; Stalp beton

B. Partea II. Proprietari și acte

Inscrieri privitoare la dreptul de proprietate și alte drepturi reale		Referințe
/		
Act Normativ nr. 123, din 10/07/2007 emis de Parlamentul Romaniei;		
B1	Intabulare, drept de PROPRIETATE, dobandit prin Lege, cota actuala 1/1 1) Statul Roman, CIF:999999999999	A1, A1.1
Act Normativ nr. 980, din 16/12/2015 emis de Guvernul Romaniei;		
B2	Intabulare, drept de ADMINISTRARE, dobandit prin Lege, cota actuala 1/1 1) Ministerul Economoiei, Energiei si Mediului de Afaceri, CIF:24931499	A1, A1.1
Act Administrativ nr. 9, din 09/10/2005 emis de Ministerul Economiei, Energiei si Mediului de Afac (Act additional nr 6/30.10.2020);		
B3	Intabulare, drept de CONCESIUNE, dobandit prin Conventie, cota actuala 1/1 1) DEER SA, CIF:14476722	A1, A1.1

C. Partea III. SARCINI .

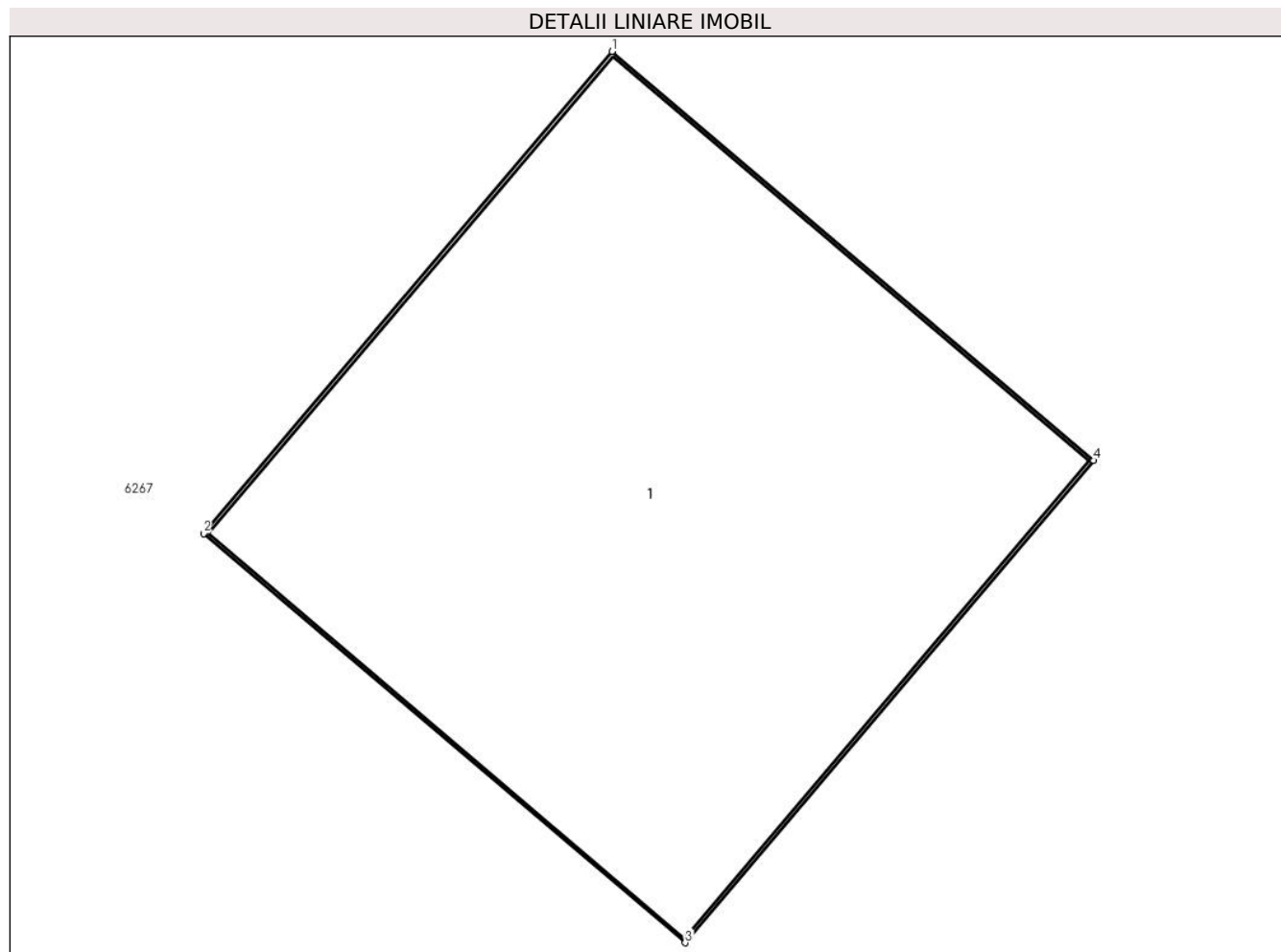
Inscrieri privind dezmembramintele dreptului de proprietate, drepturi reale de garanție și sarcini	Referințe
NU SUNT	

Anexa Nr. 1 La Partea I

Teren

Nr cadastral	Suprafața (mp)*	Observații / Referințe
	1	

* Suprafața este determinată în planul de proiecție Stereo 70.



Date referitoare la teren

Crt	Categorie folosință	Intra vilan	Suprafața (mp)	Tarla	Parcelă	Nr. topo	Observații / Referințe
1	curți constructii	DA	1	-	-	-	

Date referitoare la construcții

Crt	Număr	Destinație construcție	Supraf. (mp)	Situație juridică	Observații / Referințe
A1.1		construcții industriale și edilitare	1	Cu acte	Nr. niveluri:1; S. construita la sol:1 mp; S. construita desfasurata:1 mp; Stalp beton

Lungime Segmente

1) Valorile lungimilor segmentelor sunt obținute din proiecție în plan.

Punct început	X / Y	Punct sfârșit	X / Y	Lungime segment (** (m))
1	603.767,878 366.623,614	2	603.767,257 366.622,882	0.96
2	603.767,257 366.622,882	3	603.767,989 366.622,261	0.96
3	603.767,989 366.622,261	4	603.768,61 366.622,993	0.96

Punct început	X / Y	Punct sfârșit	X / Y	Lungime segment (** (m)
4	603.768,61 366.622,993	1	603.767,878 366.623,614	0.96

** Lungimile segmentelor sunt determinate în planul de proiecție Stereo 70 și sunt rotunjite la 1 milimetru.

*** Distanța dintre puncte este formată din segmente cumulate ce sunt mai mici decât valoarea 1 milimetru.

**DATE DESPRE IMOBILUL NR. 6218**

Oficiul de Cadastru și Publicitate Imobiliară PRAHOVA
Biroul de Cadastru și Publicitate Imobiliară Ploiești

A. Partea I. Descrierea imobilului

TEREN Intravilan

Adresa: Loc. Malamuc, Jud. Prahova

Nr. Crt	Nr cadastral Nr. topografic	Suprafața* (mp)	Observații / Referințe
A1		1	Sector cadastral:0 Teren neimprejmuit;

Construcții

Crt	Nr cadastral Nr. topografic	Adresa	Observații / Referințe
A1.1		Loc. Malamuc, Jud. Prahova	Nr. niveluri:1; S. construita la sol:1 mp; S. construita desfasurata:1 mp; Stalp beton

B. Partea II. Proprietari și acte

Inscrieri privitoare la dreptul de proprietate și alte drepturi reale		Referințe
/		
Act Normativ nr. 123, din 10/07/2007 emis de Parlamentul Romaniei;		
B1	Intabulare, drept de PROPRIETATE, dobandit prin Lege, cota actuala 1/1 1) Statul Roman, CIF:999999999999	A1, A1.1
Act Normativ nr. 980, din 16/12/2015 emis de Guvernul Romaniei;		
B2	Intabulare, drept de ADMINISTRARE, dobandit prin Lege, cota actuala 1/1 1) Ministerul Economiei, Energiei si Mediului de Afaceri, CIF:24931499	A1, A1.1
Act Administrativ nr. 9, din 09/10/2005 emis de Ministerul Economiei, Energiei si Mediului de Afac (Act additional nr 6/30.10.2020);		
B3	Intabulare, drept de CONCESIUNE, dobandit prin Conventie, cota actuala 1/1 1) DEER SA, CIF:14476722	A1, A1.1

C. Partea III. SARCINI .

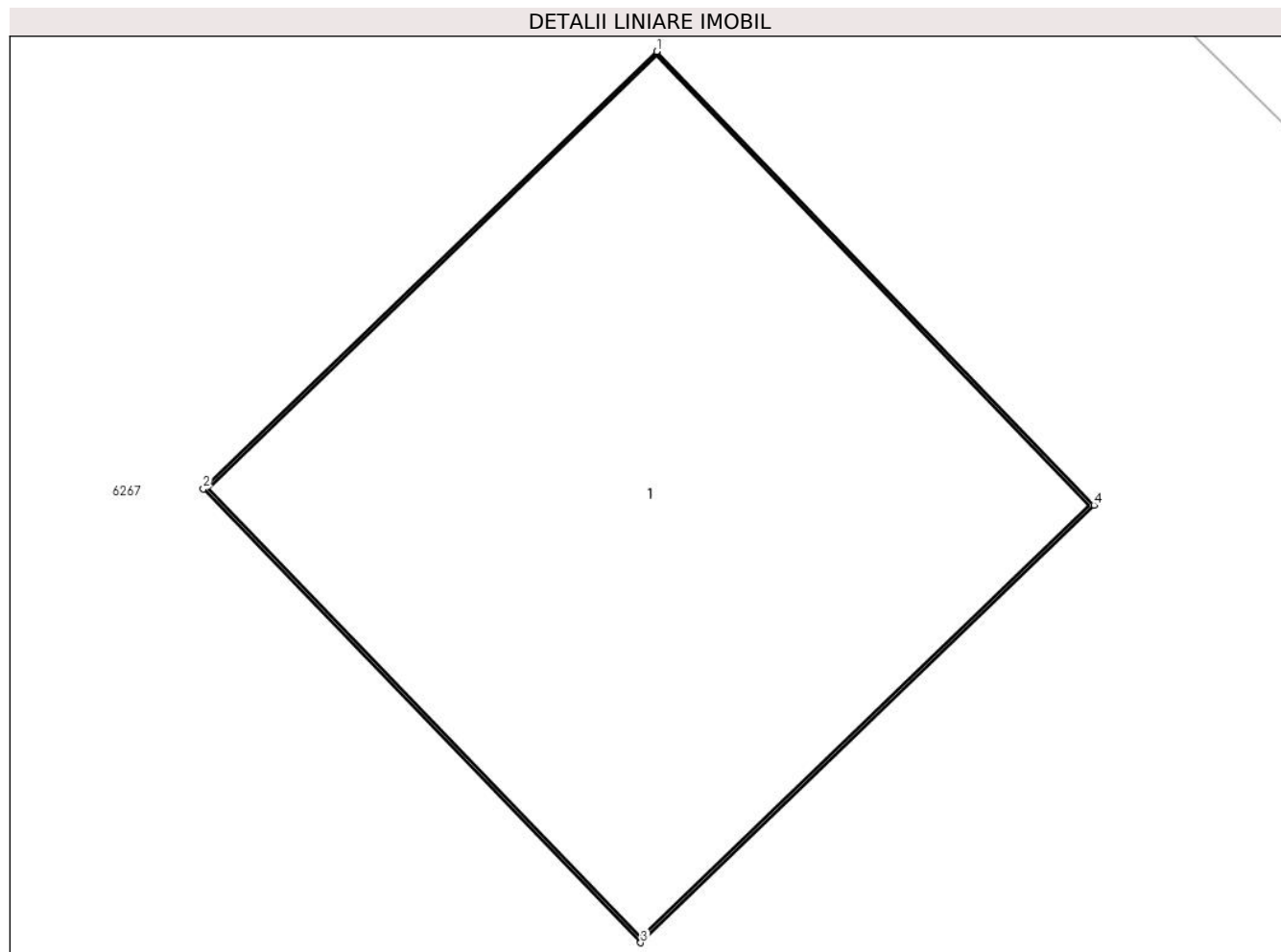
Inscrieri privind dezmembramintele dreptului de proprietate, drepturi reale de garanție și sarcini	Referințe
NU SUNT	

Anexa Nr. 1 La Partea I

Teren

Nr cadastral	Suprafața (mp)*	Observații / Referințe
	1	

* Suprafața este determinată în planul de proiecție Stereo 70.



Date referitoare la teren

Crt	Categorie folosință	Intravilan	Suprafața (mp)	Tarla	Parcelă	Nr. topo	Observații / Referințe
1	curți constructii	DA	1	-	-	-	

Date referitoare la construcții

Crt	Număr	Destinație construcție	Supraf. (mp)	Situație juridică	Observații / Referințe
A1.1		construcții industriale și edilitare	1	Cu acte	Nr. niveluri:1; S. construită la sol:1 mp; S. construită desfășurată:1 mp; Stalp beton

Lungime Segmente

1) Valorile lungimilor segmentelor sunt obținute din proiecție în plan.

Punct început	X / Y	Punct sfârșit	X / Y	Lungime segment (** (m)
1	603.786,354 366.624,382	2	603.785,663 366.623,715	0.96
2	603.785,663 366.623,715	3	603.786,33 366.623,024	0.96
3	603.786,33 366.623,024	4	603.787,021 366.623,691	0.96

Punct început	X / Y	Punct sfârșit	X / Y	Lungime segment (** (m)
4	603.787,021 366.623,691	1	603.786,354 366.624,382	0.96

** Lungimile segmentelor sunt determinate în planul de proiecție Stereo 70 și sunt rotunjite la 1 milimetru.

*** Distanța dintre puncte este formată din segmente cumulate ce sunt mai mici decât valoarea 1 milimetru.



DATE DESPRE IMOBILUL NR. 6219

Oficiul de Cadastru și Publicitate Imobiliară PRAHOVA
Biroul de Cadastru și Publicitate Imobiliară Ploiești

A. Partea I. Descrierea imobilului

TEREN Intravilan

Adresa: Loc. Malamuc, Jud. Prahova

Nr. Crt	Nr cadastral Nr. topografic	Suprafața* (mp)	Observații / Referințe
A1		1	Sector cadastral:0 Teren neimprejmuit;

Construcții

Crt	Nr cadastral Nr. topografic	Adresa	Observații / Referințe
A1.1		Loc. Malamuc, Jud. Prahova	Nr. niveluri:1; S. construita la sol:1 mp; S. construita desfasurata:1 mp; Stalp beton

B. Partea II. Proprietari și acte

Inscrieri privitoare la dreptul de proprietate și alte drepturi reale		Referințe
/		
Act Normativ nr. 123, din 10/07/2007 emis de Parlamentul Romaniei;		
B1	Intabulare, drept de PROPRIETATE, dobandit prin Lege, cota actuala 1/1 1) Statul Roman, CIF:999999999999	A1, A1.1
Act Normativ nr. 980, din 16/12/2015 emis de Guvernul Romaniei;		
B2	Intabulare, drept de ADMINISTRARE, dobandit prin Lege, cota actuala 1/1 1) Ministerul Economiei, Energiei si Mediului de Afaceri, CIF:24931499	A1, A1.1
Act Administrativ nr. 9, din 09/10/2005 emis de Ministerul Economiei, Energiei si Mediului de Afac (Act additional nr 6/30.10.2020);		
B3	Intabulare, drept de CONCESIUNE, dobandit prin Conventie, cota actuala 1/1 1) DEER SA, CIF:14476722	A1, A1.1

C. Partea III. SARCINI .

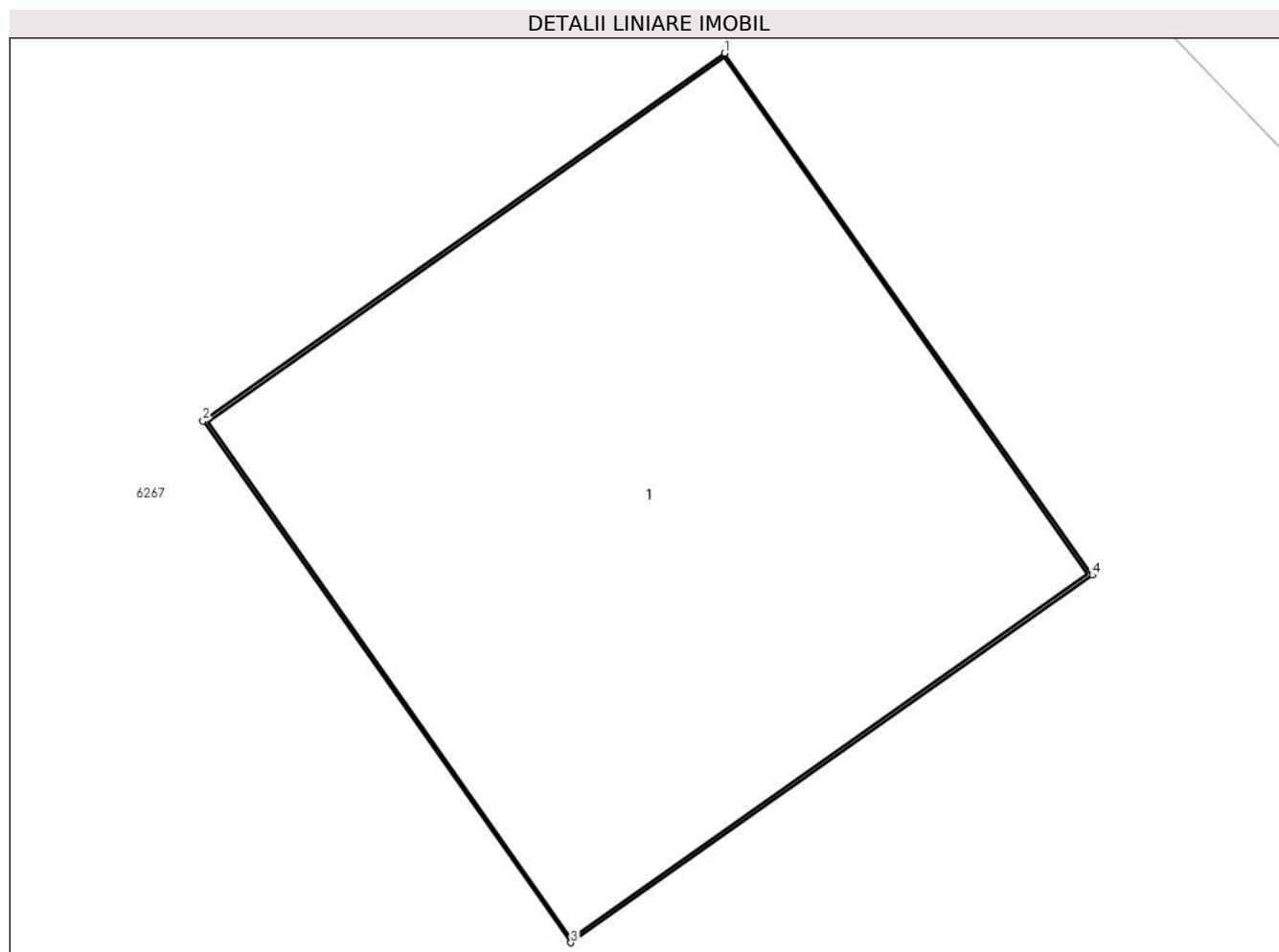
Inscrieri privind dezmembramintele dreptului de proprietate, drepturi reale de garanție și sarcini	Referințe
NU SUNT	

Anexa Nr. 1 La Partea I

Teren

Nr cadastral	Suprafața (mp)*	Observații / Referințe
	1	

* Suprafața este determinată în planul de proiecție Stereo 70.



Date referitoare la teren

Crt	Categorie folosință	Intra vilan	Suprafața (mp)	Tarla	Parcelă	Nr. topo	Observații / Referințe
1	curți constructii	DA	1	-	-	-	

Date referitoare la construcții

Crt	Număr	Destinație construcție	Supraf. (mp)	Situație juridică	Observații / Referințe
A1.1		construcții industriale și edilitare	1	Cu acte	Nr. niveluri:1; S. construită la sol:1 mp; S. construită desfășurată:1 mp; Stalp beton

Lungime Segmente

1) Valorile lungimilor segmentelor sunt obținute din proiecție în plan.

Punct început	X / Y	Punct sfârșit	X / Y	Lungime segment (** (m))
1	603.808,749 366.601,321	2	603.807,964 366.600,768	0.96
2	603.807,964 366.600,768	3	603.808,517 366.599,983	0.96
3	603.808,517 366.599,983	4	603.809,302 366.600,536	0.96

Punct început	X / Y	Punct sfârşit	X / Y	Lungime segment (** (m)
4	603.809,302 366.600,536	1	603.808,749 366.601,321	0.96

** Lungimile segmentelor sunt determinate în planul de proiecţie Stereo 70 şi sunt rotunjite la 1 milimetru.

*** Distanţa dintre puncte este formată din segmente cumulate ce sunt mai mici decât valoarea 1 milimetru.

**DATE DESPRE IMOBILUL NR. 6220**

Oficiul de Cadastru și Publicitate Imobiliară PRAHOVA
Biroul de Cadastru și Publicitate Imobiliară Ploiești

A. Partea I. Descrierea imobilului

TEREN Intravilan

Adresa: Loc. Malamuc, Jud. Prahova

Nr. Crt	Nr cadastral Nr. topografic	Suprafața* (mp)	Observații / Referințe
A1		1	Sector cadastral:0 Teren neimprejmuit;

Construcții

Crt	Nr cadastral Nr. topografic	Adresa	Observații / Referințe
A1.1		Loc. Malamuc, Jud. Prahova	Nr. niveluri:1; S. construita la sol:1 mp; S. construita desfasurata:1 mp; Stalp beton

B. Partea II. Proprietari și acte

Inscrieri privitoare la dreptul de proprietate și alte drepturi reale		Referințe
/		
Act Normativ nr. 123, din 10/07/2007 emis de Parlamentul Romaniei;		
B1	Intabulare, drept de PROPRIETATE, dobandit prin Lege, cota actuala 1/1 1) Statul Roman, CIF:999999999999	A1, A1.1
Act Normativ nr. 980, din 16/12/2015 emis de Guvernul Romaniei;		
B2	Intabulare, drept de ADMINISTRARE, dobandit prin Lege, cota actuala 1/1 1) Ministerul Economiei, Energiei si Mediului de Afaceri, CIF:24931499	A1, A1.1
Act Administrativ nr. 9, din 09/10/2005 emis de Ministerul Economiei, Energiei si Mediului de Afac (Act additional nr 6/30.10.2020);		
B3	Intabulare, drept de CONCESIUNE, dobandit prin Conventie, cota actuala 1/1 1) DEER SA, CIF:14476722	A1, A1.1

C. Partea III. SARCINI .

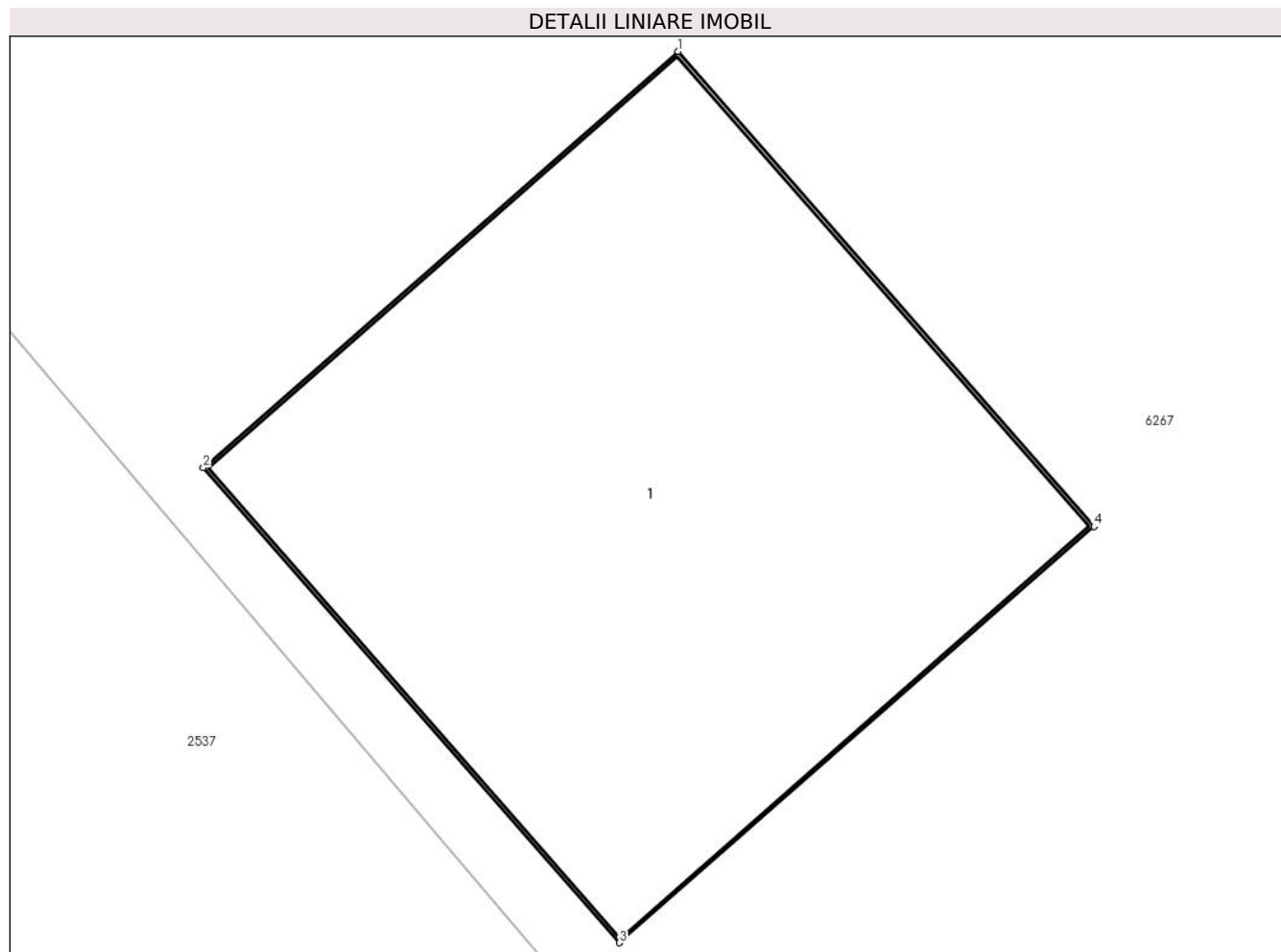
Inscrieri privind dezmembramintele dreptului de proprietate, drepturi reale de garanție și sarcini	Referințe
NU SUNT	

Anexa Nr. 1 La Partea I

Teren

Nr cadastral	Suprafața (mp)*	Observații / Referințe
	1	

* Suprafața este determinată în planul de proiecție Stereo 70.



Date referitoare la teren

Crt	Categorie folosință	Intravilan	Suprafața (mp)	Tarla	Parcelă	Nr. topo	Observații / Referințe
1	curți constructii	DA	1	-	-	-	

Date referitoare la construcții

Crt	Număr	Destinație construcție	Supraf. (mp)	Situație juridică	Observații / Referințe
A1.1		construcții industriale și edilitare	1	Cu acte	Nr. niveluri:1; S. construita la sol:1 mp; S. construita desfasurata:1 mp; Stalp beton

Lungime Segmente

1) Valorile lungimilor segmentelor sunt obținute din proiecție în plan.

Punct început	X / Y	Punct sfârșit	X / Y	Lungime segment (** (m))
1	603.798,14 366.591,286	2	603.797,418 366.590,653	0.96
2	603.797,418 366.590,653	3	603.798,05 366.589,931	0.96
3	603.798,05 366.589,931	4	603.798,772 366.590,564	0.96

Punct început	X / Y	Punct sfârșit	X / Y	Lungime segment (** (m)
4	603.798,772 366.590,564	1	603.798,14 366.591,286	0.96

** Lungimile segmentelor sunt determinate în planul de proiecție Stereo 70 și sunt rotunjite la 1 milimetru.

*** Distanța dintre puncte este formată din segmente cumulate ce sunt mai mici decât valoarea 1 milimetru.

**DATE DESPRE IMOBILUL NR. 6221**

Oficiul de Cadastru și Publicitate Imobiliară PRAHOVA
Biroul de Cadastru și Publicitate Imobiliară Ploiești

A. Partea I. Descrierea imobilului

TEREN Intravilan

Adresa: Loc. Malamuc, Jud. Prahova

Nr. Crt	Nr cadastral Nr. topografic	Suprafața* (mp)	Observații / Referințe
A1		1	Sector cadastral:0 Teren neimprejmuit;

Construcții

Crt	Nr cadastral Nr. topografic	Adresa	Observații / Referințe
A1.1		Loc. Malamuc, Jud. Prahova	Nr. niveluri:1; S. construita la sol:1 mp; S. construita desfasurata:1 mp; Stalp beton

B. Partea II. Proprietari și acte

Inscrieri privitoare la dreptul de proprietate și alte drepturi reale		Referințe
/		
Act Normativ nr. 123, din 10/07/2007 emis de Parlamentul Romaniei;		
B1	Intabulare, drept de PROPRIETATE, dobandit prin Lege, cota actuala 1/1 1) Statul Roman, CIF:999999999999	A1, A1.1
Act Normativ nr. 980, din 16/12/2015 emis de Guvernul Romaniei;		
B2	Intabulare, drept de ADMINISTRARE, dobandit prin Lege, cota actuala 1/1 1) Ministerul Economoiei, Energiei si Mediului de Afaceri, CIF:24931499	A1, A1.1
Act Administrativ nr. 9, din 09/10/2005 emis de Ministerul Economiei, Energiei si Mediului de Afac (Act additional nr 6/30.10.2020);		
B3	Intabulare, drept de CONCESIUNE, dobandit prin Conventie, cota actuala 1/1 1) DEER SA, CIF:14476722	A1, A1.1

C. Partea III. SARCINI .

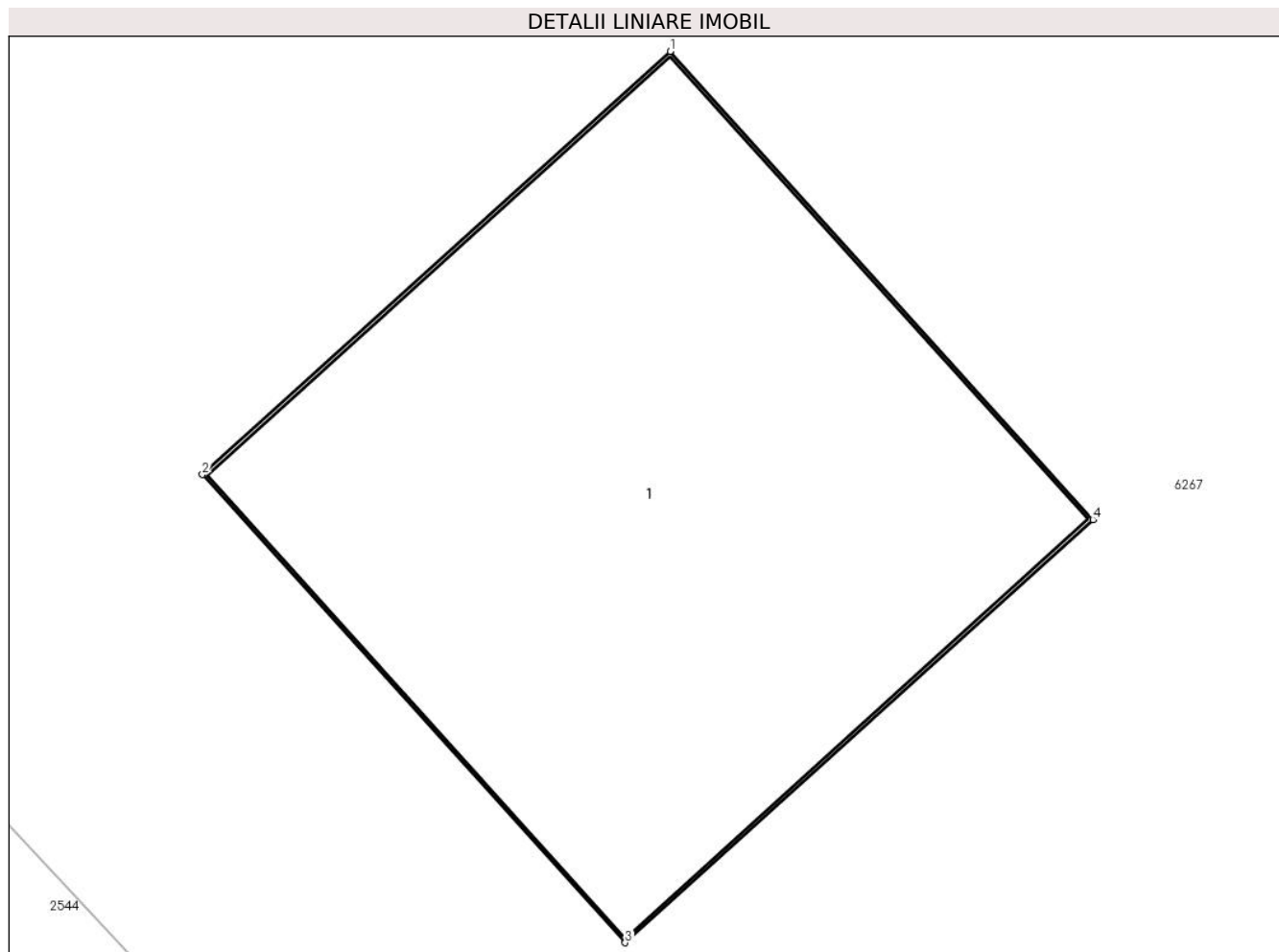
Inscrieri privind dezmembramintele dreptului de proprietate, drepturi reale de garanție și sarcini	Referințe
NU SUNT	

Anexa Nr. 1 La Partea I

Teren

Nr cadastral	Suprafața (mp)*	Observații / Referințe
	1	

* Suprafața este determinată în planul de proiecție Stereo 70.



Date referitoare la teren

Crt	Categorie folosință	Intra vilan	Suprafața (mp)	Tarla	Parcelă	Nr. topo	Observații / Referințe
1	curți constructii	DA	1	-	-	-	

Date referitoare la construcții

Crt	Număr	Destinație construcție	Supraf. (mp)	Situație juridică	Observații / Referințe
A1.1		construcții industriale și edilitare	1	Cu acte	Nr. niveluri:1; S. construita la sol:1 mp; S. construita desfasurata:1 mp; Stalp beton

Lungime Segmente

1) Valorile lungimilor segmentelor sunt obținute din proiecție în plan.

Punct început	X / Y	Punct sfârșit	X / Y	Lungime segment (** (m))
1	603.824,636 366.563,63	2	603.823,924 366.562,986	0.96
2	603.823,924 366.562,986	3	603.824,568 366.562,274	0.96
3	603.824,568 366.562,274	4	603.825,28 366.562,918	0.96

Punct început	X / Y	Punct sfârșit	X / Y	Lungime segment (** (m)
4	603.825,28 366.562,918	1	603.824,636 366.563,63	0.96

** Lungimile segmentelor sunt determinate în planul de proiecție Stereo 70 și sunt rotunjite la 1 milimetru.

*** Distanța dintre puncte este formată din segmente cumulate ce sunt mai mici decât valoarea 1 milimetru.

**DATE DESPRE IMOBILUL NR. 6222**

Oficiul de Cadastru și Publicitate Imobiliară PRAHOVA
Biroul de Cadastru și Publicitate Imobiliară Ploiești

A. Partea I. Descrierea imobilului

TEREN Intravilan

Adresa: Loc. Malamuc, Jud. Prahova

Nr. Crt	Nr cadastral Nr. topografic	Suprafața* (mp)	Observații / Referințe
A1		1	Sector cadastral:0 Teren neimprejmuit;

Construcții

Crt	Nr cadastral Nr. topografic	Adresa	Observații / Referințe
A1.1		Loc. Malamuc, Jud. Prahova	Nr. niveluri:1; S. construita la sol:1 mp; S. construita desfasurata:1 mp; Stalp beton

B. Partea II. Proprietari și acte

Inscrieri privitoare la dreptul de proprietate și alte drepturi reale		Referințe
/		
Act Normativ nr. 123, din 10/07/2007 emis de Parlamentul Romaniei;		
B1	Intabulare, drept de PROPRIETATE, dobandit prin Lege, cota actuala 1/1 1) Statul Roman, CIF:999999999999	A1, A1.1
Act Normativ nr. 980, din 16/12/2015 emis de Guvernul Romaniei;		
B2	Intabulare, drept de ADMINISTRARE, dobandit prin Lege, cota actuala 1/1 1) Ministerul Economoiei, Energiei si Mediului de Afaceri, CIF:24931499	A1, A1.1
Act Administrativ nr. 9, din 09/10/2005 emis de Ministerul Economiei, Energiei si Mediului de Afac (Act additional nr 6/30.10.2020);		
B3	Intabulare, drept de CONCESIUNE, dobandit prin Conventie, cota actuala 1/1 1) DEER SA, CIF:14476722	A1, A1.1

C. Partea III. SARCINI .

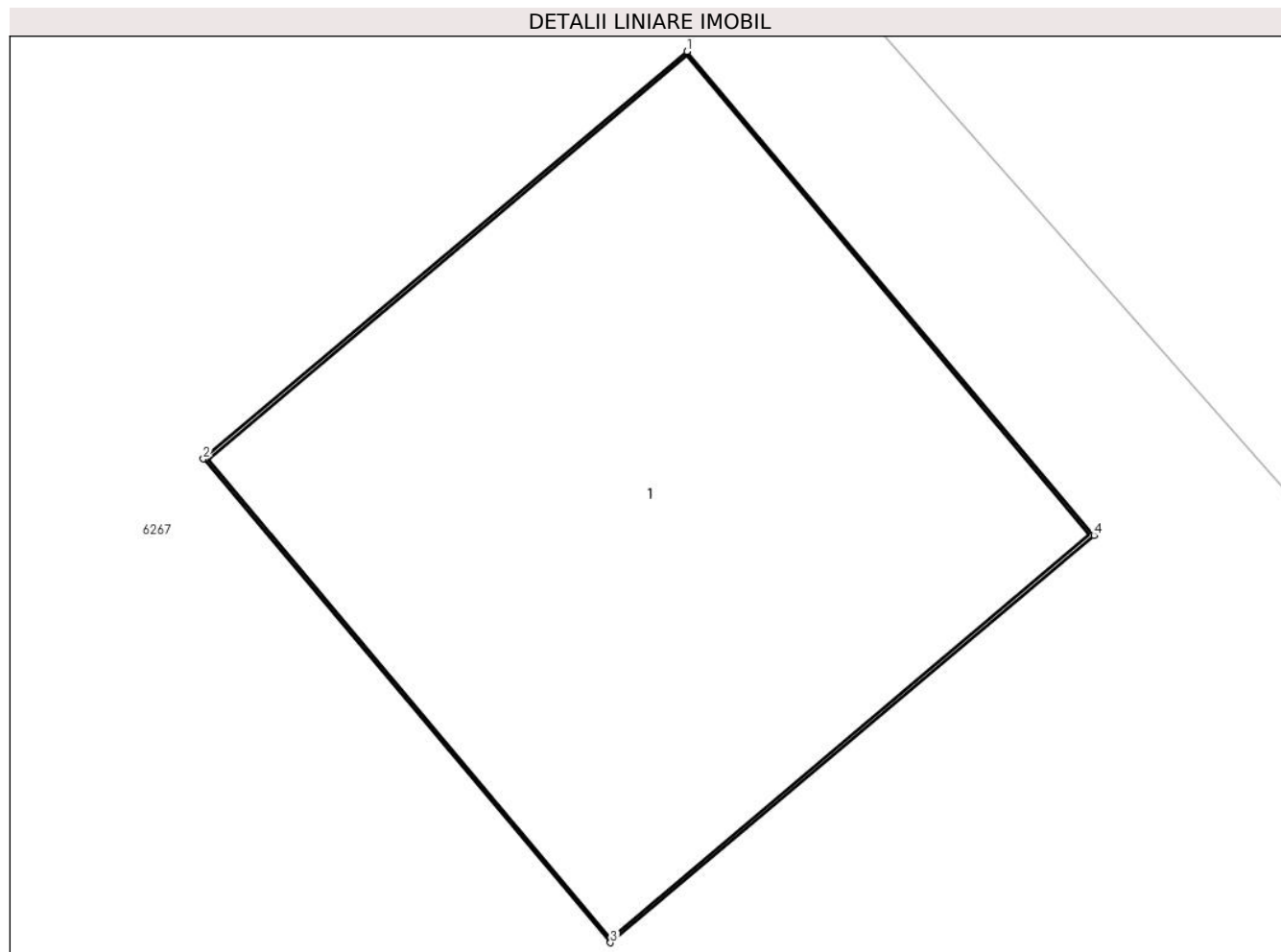
Inscrieri privind dezmembramintele dreptului de proprietate, drepturi reale de garanție și sarcini	Referințe
NU SUNT	

Anexa Nr. 1 La Partea I

Teren

Nr cadastral	Suprafața (mp)*	Observații / Referințe
	1	

* Suprafața este determinată în planul de proiecție Stereo 70.



Date referitoare la teren

Crt	Categorie folosință	Intra vilan	Suprafața (mp)	Tarla	Parcelă	Nr. topo	Observații / Referințe
1	curți constructii	DA	1	-	-	-	

Date referitoare la construcții

Crt	Număr	Destinație construcție	Supraf. (mp)	Situație juridică	Observații / Referințe
A1.1		construcții industriale și edilitare	1	Cu acte	Nr. niveluri:1; S. construită la sol:1 mp; S. construită desfășurată:1 mp; Stalp beton

Lungime Segmente

1) Valorile lungimilor segmentelor sunt obținute din proiecție în plan.

Punct început	X / Y	Punct sfârșit	X / Y	Lungime segment (** (m))
1	603.841,273 366.567,38	2	603.840,538 366.566,762	0.96
2	603.840,538 366.566,762	3	603.841,157 366.566,027	0.96
3	603.841,157 366.566,027	4	603.841,891 366.566,646	0.96

Punct început	X / Y	Punct sfârșit	X / Y	Lungime segment (** (m)
4	603.841,891 366.566,646	1	603.841,273 366.567,38	0.96

** Lungimile segmentelor sunt determinate în planul de proiecție Stereo 70 și sunt rotunjite la 1 milimetru.

*** Distanța dintre puncte este formată din segmente cumulate ce sunt mai mici decât valoarea 1 milimetru.

**DATE DESPRE IMOBILUL NR. 6223**

Oficiul de Cadastru și Publicitate Imobiliară PRAHOVA
Biroul de Cadastru și Publicitate Imobiliară Ploiești

A. Partea I. Descrierea imobilului

TEREN Intravilan

Adresa: Loc. Malamuc, Jud. Prahova

Nr. Crt	Nr cadastral Nr. topografic	Suprafața* (mp)	Observații / Referințe
A1		1	Sector cadastral:0 Teren neimprejmuit;

Construcții

Crt	Nr cadastral Nr. topografic	Adresa	Observații / Referințe
A1.1		Loc. Malamuc, Jud. Prahova	Nr. niveluri:1; S. construita la sol:1 mp; S. construita desfasurata:1 mp; Stalp beton

B. Partea II. Proprietari și acte

Inscrieri privitoare la dreptul de proprietate și alte drepturi reale		Referințe
/		
Act Normativ nr. 123, din 10/07/2007 emis de Parlamentul Romaniei;		
B1	Intabulare, drept de PROPRIETATE, dobandit prin Lege, cota actuala 1/1 1) Statul Roman, CIF:999999999999	A1, A1.1
Act Normativ nr. 980, din 16/12/2015 emis de Guvernul Romaniei;		
B2	Intabulare, drept de ADMINISTRARE, dobandit prin Lege, cota actuala 1/1 1) Ministerul Economiei, Energiei si Mediului de Afaceri, CIF:24931499	A1, A1.1
Act Administrativ nr. 9, din 09/10/2005 emis de Ministerul Economiei, Energiei si Mediului de Afac (Act additional nr 6/30.10.2020);		
B3	Intabulare, drept de CONCESIUNE, dobandit prin Conventie, cota actuala 1/1 1) DEER SA, CIF:14476722	A1, A1.1

C. Partea III. SARCINI .

Inscrieri privind dezmembramintele dreptului de proprietate, drepturi reale de garanție și sarcini	Referințe
NU SUNT	

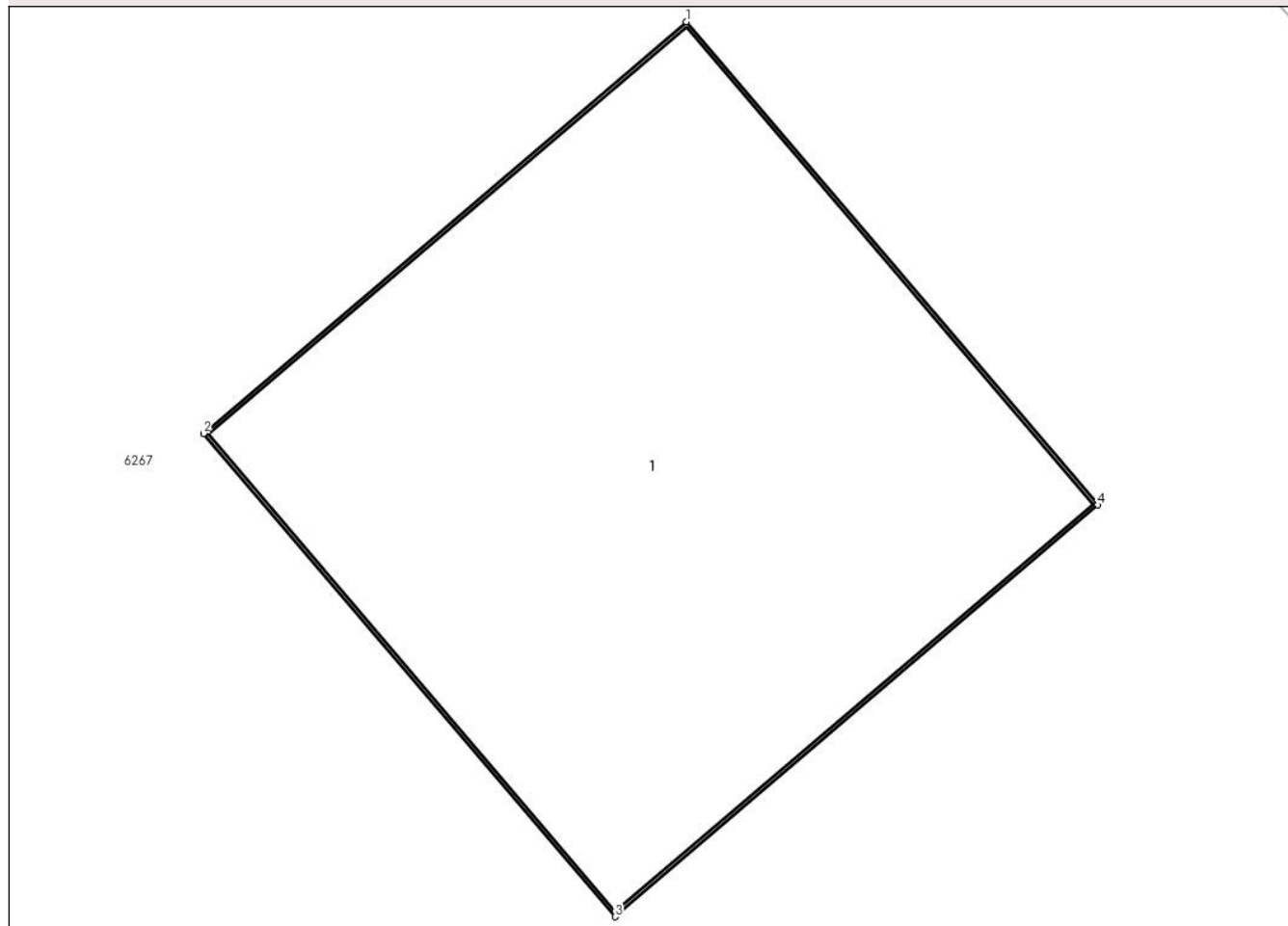
Anexa Nr. 1 La Partea I

Teren

Nr cadastral	Suprafața (mp)*	Observații / Referințe
	1	

* Suprafața este determinată în planul de proiecție Stereo 70.

DETALII LINIARE IMOBIL



Date referitoare la teren

Crt	Categorie folosință	Intra vilan	Suprafața (mp)	Tarla	Parcelă	Nr. topo	Observații / Referințe
1	curți constructii	DA	1	-	-	-	

Date referitoare la construcții

Crt	Număr	Destinație construcție	Supraf. (mp)	Situație juridică	Observații / Referințe
A1.1		construcții industriale și edilitare	1	Cu acte	Nr. niveluri:1; S. construită la sol:1 mp; S. construită desfășurată:1 mp; Stalp beton

Lungime Segmente

1) Valorile lungimilor segmentelor sunt obținute din proiecție în plan.

Punct început	X / Y	Punct sfârșit	X / Y	Lungime segment (** (m)
1	603.856,21 366.550,276	2	603.855,48 366.549,653	0.96
2	603.855,48 366.549,653	3	603.856,102 366.548,922	0.96
3	603.856,102 366.548,922	4	603.856,833 366.549,545	0.96

Punct început	X / Y	Punct sfârșit	X / Y	Lungime segment (** (m)
4	603.856,833 366.549,545	1	603.856,21 366.550,276	0.96

** Lungimile segmentelor sunt determinate în planul de proiecție Stereo 70 și sunt rotunjite la 1 milimetru.

*** Distanța dintre puncte este formată din segmente cumulate ce sunt mai mici decât valoarea 1 milimetru.

**DATE DESPRE IMOBILUL NR. 6224**

Oficiul de Cadastru și Publicitate Imobiliară PRAHOVA
Biroul de Cadastru și Publicitate Imobiliară Ploiești

A. Partea I. Descrierea imobilului

TEREN Intravilan

Adresa: Loc. Malamuc, Jud. Prahova

Nr. Crt	Nr cadastral Nr. topografic	Suprafața* (mp)	Observații / Referințe
A1		1	Sector cadastral:0 Teren neimprejmuit;

Construcții

Crt	Nr cadastral Nr. topografic	Adresa	Observații / Referințe
A1.1		Loc. Malamuc, Jud. Prahova	Nr. niveluri:1; S. construita la sol:1 mp; S. construita desfasurata:1 mp; Stalp beton

B. Partea II. Proprietari și acte

Inscrieri privitoare la dreptul de proprietate și alte drepturi reale		Referințe
/		
Act Normativ nr. 123, din 10/07/2007 emis de Parlamentul Romaniei;		
B1	Intabulare, drept de PROPRIETATE, dobandit prin Lege, cota actuala 1/1 1) Statul Roman, CIF:999999999999	A1, A1.1
Act Normativ nr. 980, din 16/12/2015 emis de Guvernul Romaniei;		
B2	Intabulare, drept de ADMINISTRARE, dobandit prin Lege, cota actuala 1/1 1) Ministerul Economoiei, Energiei si Mediului de Afaceri, CIF:24931499	A1, A1.1
Act Administrativ nr. 9, din 09/10/2005 emis de Ministerul Economiei, Energiei si Mediului de Afac (Act additional nr 6/30.10.2020);		
B3	Intabulare, drept de CONCESIUNE, dobandit prin Conventie, cota actuala 1/1 1) DEER SA, CIF:14476722	A1, A1.1

C. Partea III. SARCINI .

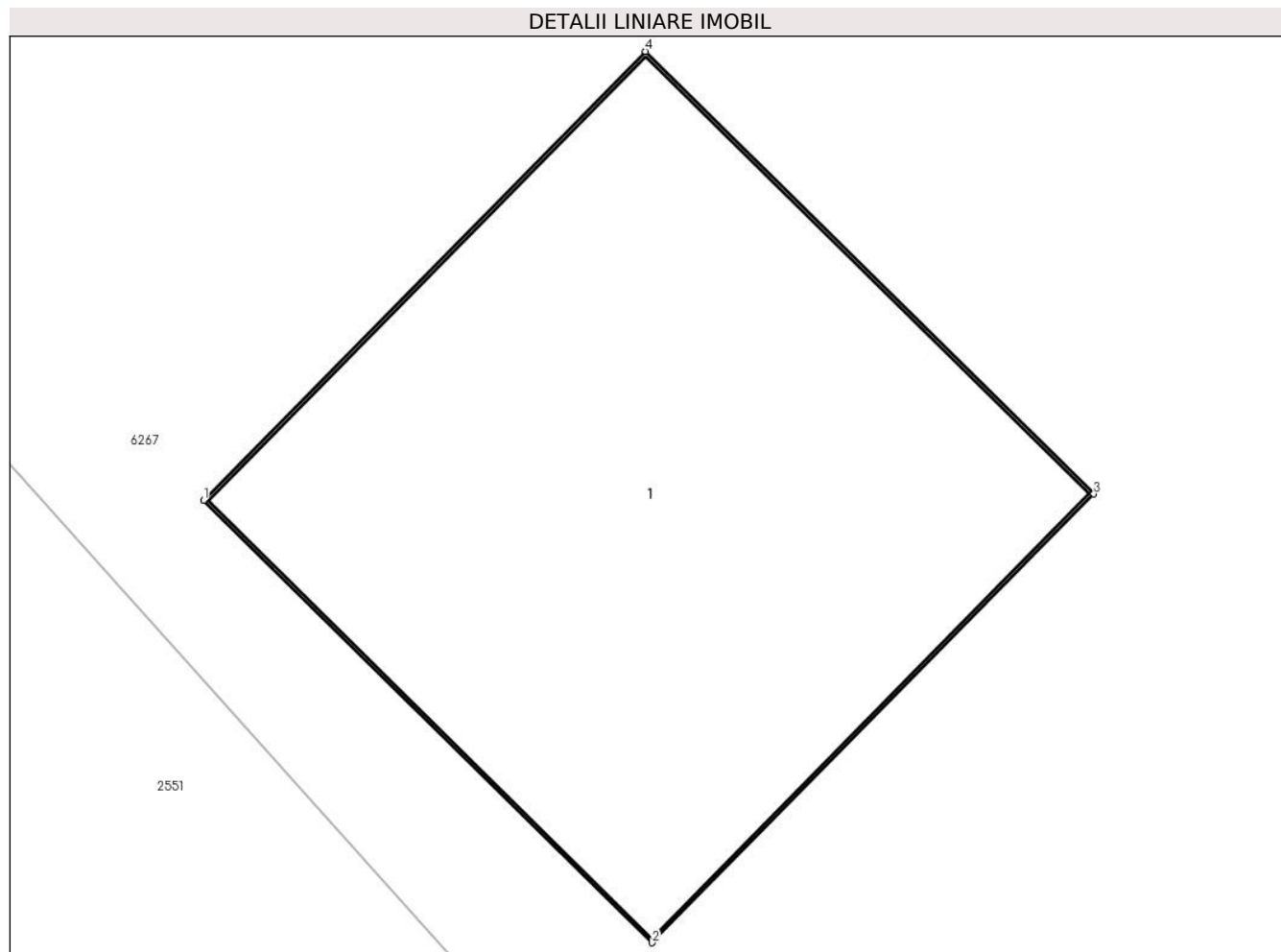
Inscrieri privind dezmembramintele dreptului de proprietate, drepturi reale de garanție și sarcini	Referințe
NU SUNT	

Anexa Nr. 1 La Partea I

Teren

Nr cadastral	Suprafața (mp)*	Observații / Referințe
	1	

* Suprafața este determinată în planul de proiecție Stereo 70.



Date referitoare la teren

Crt	Categorie folosință	Intravilan	Suprafața (mp)	Tarla	Parcelă	Nr. topo	Observații / Referințe
1	curți constructii	DA	1	-	-	-	

Date referitoare la construcții

Crt	Număr	Destinație construcție	Supraf. (mp)	Situație juridică	Observații / Referințe
A1.1		construcții industriale și edilitare	1	Cu acte	Nr. niveluri:1; S. construita la sol:1 mp; S. construita desfasurata:1 mp; Stalp beton

Lungime Segmente

1) Valorile lungimilor segmentelor sunt obținute din proiecție în plan.

Punct început	X / Y	Punct sfârșit	X / Y	Lungime segment (** (m)
1	603.851,499 366.533,368	2	603.852,183 366.532,694	0.96
2	603.852,183 366.532,694	3	603.852,857 366.533,378	0.96
3	603.852,857 366.533,378	4	603.852,173 366.534,052	0.96

Punct început	X / Y	Punct sfârșit	X / Y	Lungime segment (** (m)
4	603.852,173 366.534,052	1	603.851,499 366.533,368	0.96

** Lungimile segmentelor sunt determinate în planul de proiecție Stereo 70 și sunt rotunjite la 1 milimetru.

*** Distanța dintre puncte este formată din segmente cumulate ce sunt mai mici decât valoarea 1 milimetru.

**DATE DESPRE IMOBILUL NR. 6225**

Oficiul de Cadastru și Publicitate Imobiliară PRAHOVA
Biroul de Cadastru și Publicitate Imobiliară Ploiești

A. Partea I. Descrierea imobilului

TEREN Intravilan

Adresa: Loc. Malamuc, Jud. Prahova

Nr. Crt	Nr cadastral Nr. topografic	Suprafața* (mp)	Observații / Referințe
A1		1	Sector cadastral:0 Teren neimprejmuit;

Construcții

Crt	Nr cadastral Nr. topografic	Adresa	Observații / Referințe
A1.1		Loc. Malamuc, Jud. Prahova	Nr. niveluri:1; S. construita la sol:1 mp; S. construita desfasurata:1 mp; Stalp beton

B. Partea II. Proprietari și acte

Inscrieri privitoare la dreptul de proprietate și alte drepturi reale		Referințe
/		
Act Normativ nr. 123, din 10/07/2007 emis de Parlamentul Romaniei;		
B1	Intabulare, drept de PROPRIETATE, dobandit prin Lege, cota actuala 1/1 1) Statul Roman, CIF:999999999999	A1, A1.1
Act Normativ nr. 980, din 16/12/2015 emis de Guvernul Romaniei;		
B2	Intabulare, drept de ADMINISTRARE, dobandit prin Lege, cota actuala 1/1 1) Ministerul Economiei, Energiei si Mediului de Afaceri, CIF:24931499	A1, A1.1
Act Administrativ nr. 9, din 09/10/2005 emis de Ministerul Economiei, Energiei si Mediului de Afac (Act additional nr 6/30.10.2020);		
B3	Intabulare, drept de CONCESIUNE, dobandit prin Conventie, cota actuala 1/1 1) DEER SA, CIF:14476722	A1, A1.1

C. Partea III. SARCINI .

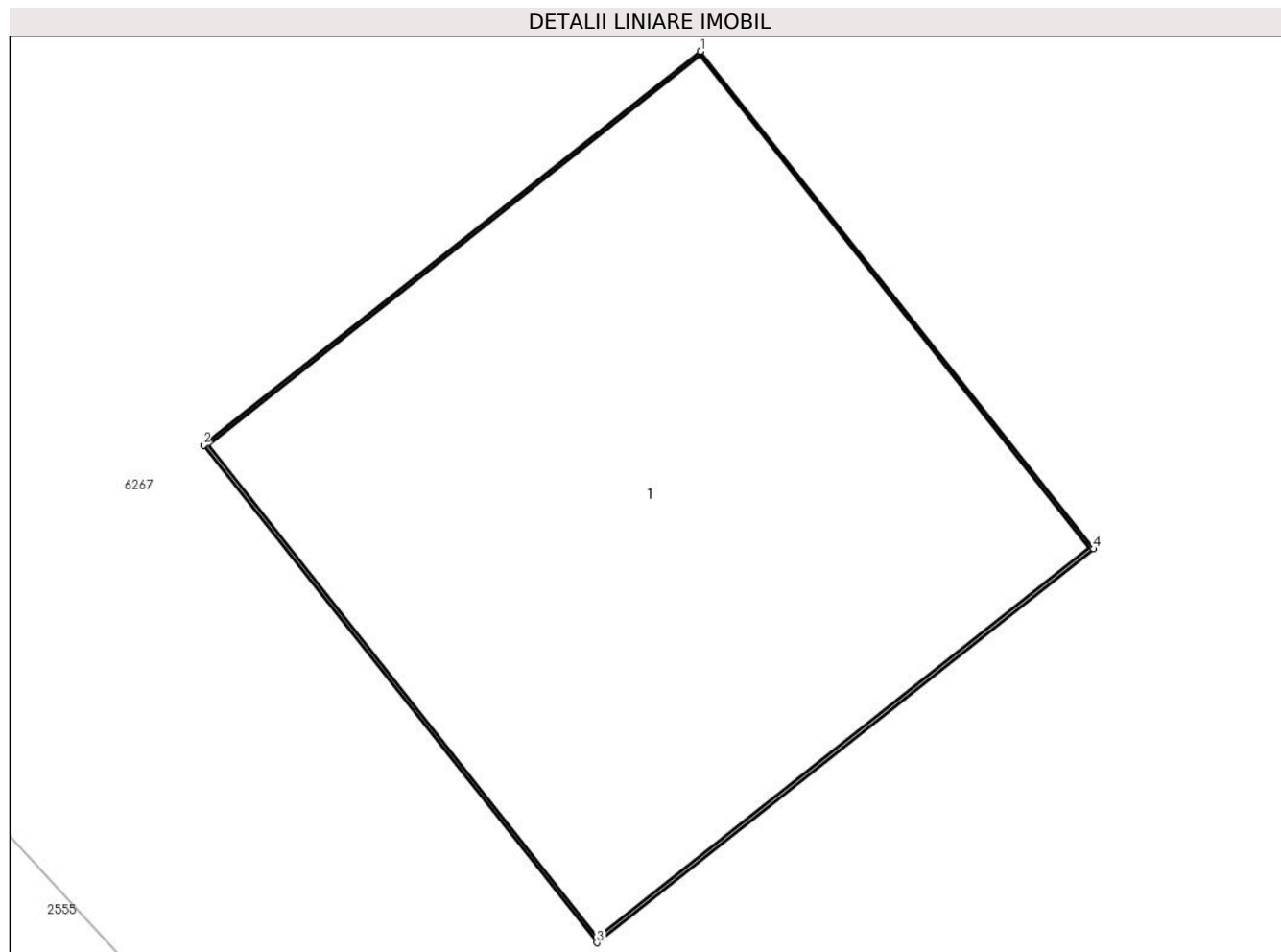
Inscrieri privind dezmembramintele dreptului de proprietate, drepturi reale de garanție și sarcini	Referințe
NU SUNT	

Anexa Nr. 1 La Partea I

Teren

Nr cadastral	Suprafața (mp)*	Observații / Referințe
	1	

* Suprafața este determinată în planul de proiecție Stereo 70.



Date referitoare la teren

Crt	Categorie folosință	Intra vilan	Suprafața (mp)	Tarla	Parcelă	Nr. topo	Observații / Referințe
1	curți constructii	DA	1	-	-	-	

Date referitoare la construcții

Crt	Număr	Destinație construcție	Supraf. (mp)	Situație juridică	Observații / Referințe
A1.1		construcții industriale și edilitare	1	Cu acte	Nr. niveluri:1; S. construită la sol:1 mp; S. construită desfășurată:1 mp; Stalp beton

Lungime Segmente

1) Valorile lungimilor segmentelor sunt obținute din proiecție în plan.

Punct început	X / Y	Punct sfârșit	X / Y	Lungime segment (** (m))
1	603.882,536 366.501,296	2	603.881,783 366.500,7	0.96
2	603.881,783 366.500,7	3	603.882,379 366.499,947	0.96
3	603.882,379 366.499,947	4	603.883,132 366.500,543	0.96

Punct început	X / Y	Punct sfârșit	X / Y	Lungime segment (** (m)
4	603.883,132 366.500,543	1	603.882,536 366.501,296	0.96

** Lungimile segmentelor sunt determinate în planul de proiecție Stereo 70 și sunt rotunjite la 1 milimetru.

*** Distanța dintre puncte este formată din segmente cumulate ce sunt mai mici decât valoarea 1 milimetru.

**DATE DESPRE IMOBILUL NR. 6226**

Oficiul de Cadastru și Publicitate Imobiliară PRAHOVA
Biroul de Cadastru și Publicitate Imobiliară Ploiești

A. Partea I. Descrierea imobilului

TEREN Intravilan

Adresa: Loc. Malamuc, Jud. Prahova

Nr. Crt	Nr cadastral Nr. topografic	Suprafața* (mp)	Observații / Referințe
A1		1	Sector cadastral:0 Teren neimprejmuit;

Construcții

Crt	Nr cadastral Nr. topografic	Adresa	Observații / Referințe
A1.1		Loc. Malamuc, Jud. Prahova	Nr. niveluri:1; S. construita la sol:1 mp; S. construita desfasurata:1 mp; Stalp beton

B. Partea II. Proprietari și acte

Inscrieri privitoare la dreptul de proprietate și alte drepturi reale		Referințe
/		
Act Normativ nr. 123, din 10/07/2007 emis de Parlamentul Romaniei;		
B1	Intabulare, drept de PROPRIETATE, dobandit prin Lege, cota actuala 1/1 1) Statul Roman, CIF:999999999999	A1, A1.1
Act Normativ nr. 980, din 16/12/2015 emis de Guvernul Romaniei;		
B2	Intabulare, drept de ADMINISTRARE, dobandit prin Lege, cota actuala 1/1 1) Ministerul Economiei, Energiei si Mediului de Afaceri, CIF:24931499	A1, A1.1
Act Administrativ nr. 9, din 09/10/2005 emis de Ministerul Economiei, Energiei si Mediului de Afac (Act additional nr 6/30.10.2020);		
B3	Intabulare, drept de CONCESIUNE, dobandit prin Conventie, cota actuala 1/1 1) DEER SA, CIF:14476722	A1, A1.1

C. Partea III. SARCINI .

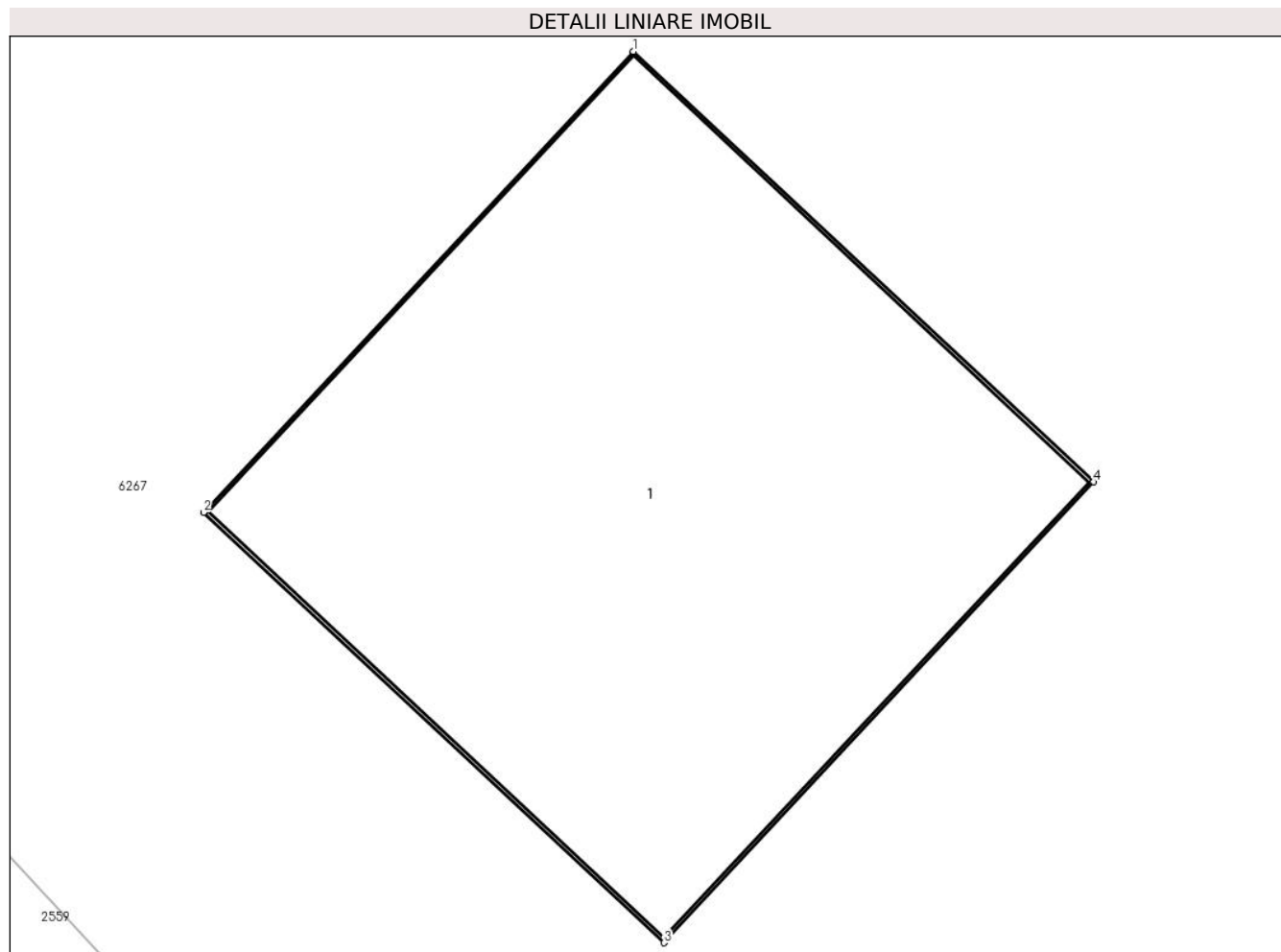
Inscrieri privind dezmembramintele dreptului de proprietate, drepturi reale de garanție și sarcini	Referințe
NU SUNT	

Anexa Nr. 1 La Partea I

Teren

Nr cadastral	Suprafața (mp)*	Observații / Referințe
	1	

* Suprafața este determinată în planul de proiecție Stereo 70.



Date referitoare la teren

Crt	Categorie folosință	Intra vilan	Suprafața (mp)	Tarla	Parcelă	Nr. topo	Observații / Referințe
1	curți constructii	DA	1	-	-	-	

Date referitoare la construcții

Crt	Număr	Destinație construcție	Supraf. (mp)	Situație juridică	Observații / Referințe
A1.1		construcții industriale și edilitare	1	Cu acte	Nr. niveluri:1; S. construita la sol:1 mp; S. construita desfasurata:1 mp; Stalp beton

Lungime Segmente

1) Valorile lungimilor segmentelor sunt obținute din proiecție în plan.

Punct început	X / Y	Punct sfârșit	X / Y	Lungime segment (** (m))
1	603.906,08 366.475,832	2	603.905,425 366.475,13	0.96
2	603.905,425 366.475,13	3	603.906,127 366.474,475	0.96
3	603.906,127 366.474,475	4	603.906,782 366.475,177	0.96

Punct început	X / Y	Punct sfârşit	X / Y	Lungime segment (** (m)
4	603.906,782 366.475,177	1	603.906,08 366.475,832	0.96

** Lungimile segmentelor sunt determinate în planul de proiecţie Stereo 70 şi sunt rotunjite la 1 milimetru.

*** Distanţa dintre puncte este formată din segmente cumulate ce sunt mai mici decât valoarea 1 milimetru.

**DATE DESPRE IMOBILUL NR. 6227**

Oficiul de Cadastru și Publicitate Imobiliară PRAHOVA
Biroul de Cadastru și Publicitate Imobiliară Ploiești

A. Partea I. Descrierea imobilului

TEREN Intravilan

Adresa: Loc. Malamuc, Jud. Prahova

Nr. Crt	Nr cadastral Nr. topografic	Suprafața* (mp)	Observații / Referințe
A1		1	Sector cadastral:0 Teren neimprejmuit;

Construcții

Crt	Nr cadastral Nr. topografic	Adresa	Observații / Referințe
A1.1		Loc. Malamuc, Jud. Prahova	Nr. niveluri:1; S. construita la sol:1 mp; S. construita desfasurata:1 mp; Stalp beton

B. Partea II. Proprietari și acte

Inscrieri privitoare la dreptul de proprietate și alte drepturi reale		Referințe
/		
Act Normativ nr. 123, din 10/07/2007 emis de Parlamentul Romaniei;		
B1	Intabulare, drept de PROPRIETATE, dobandit prin Lege, cota actuala 1/1 1) Statul Roman, CIF:999999999999	A1, A1.1
Act Normativ nr. 980, din 16/12/2015 emis de Guvernul Romaniei;		
B2	Intabulare, drept de ADMINISTRARE, dobandit prin Lege, cota actuala 1/1 1) Ministerul Economoiei, Energiei si Mediului de Afaceri, CIF:24931499	A1, A1.1
Act Administrativ nr. 9, din 09/10/2005 emis de Ministerul Economiei, Energiei si Mediului de Afac (Act additional nr 6/30.10.2020);		
B3	Intabulare, drept de CONCESIUNE, dobandit prin Conventie, cota actuala 1/1 1) DEER SA, CIF:14476722	A1, A1.1

C. Partea III. SARCINI .

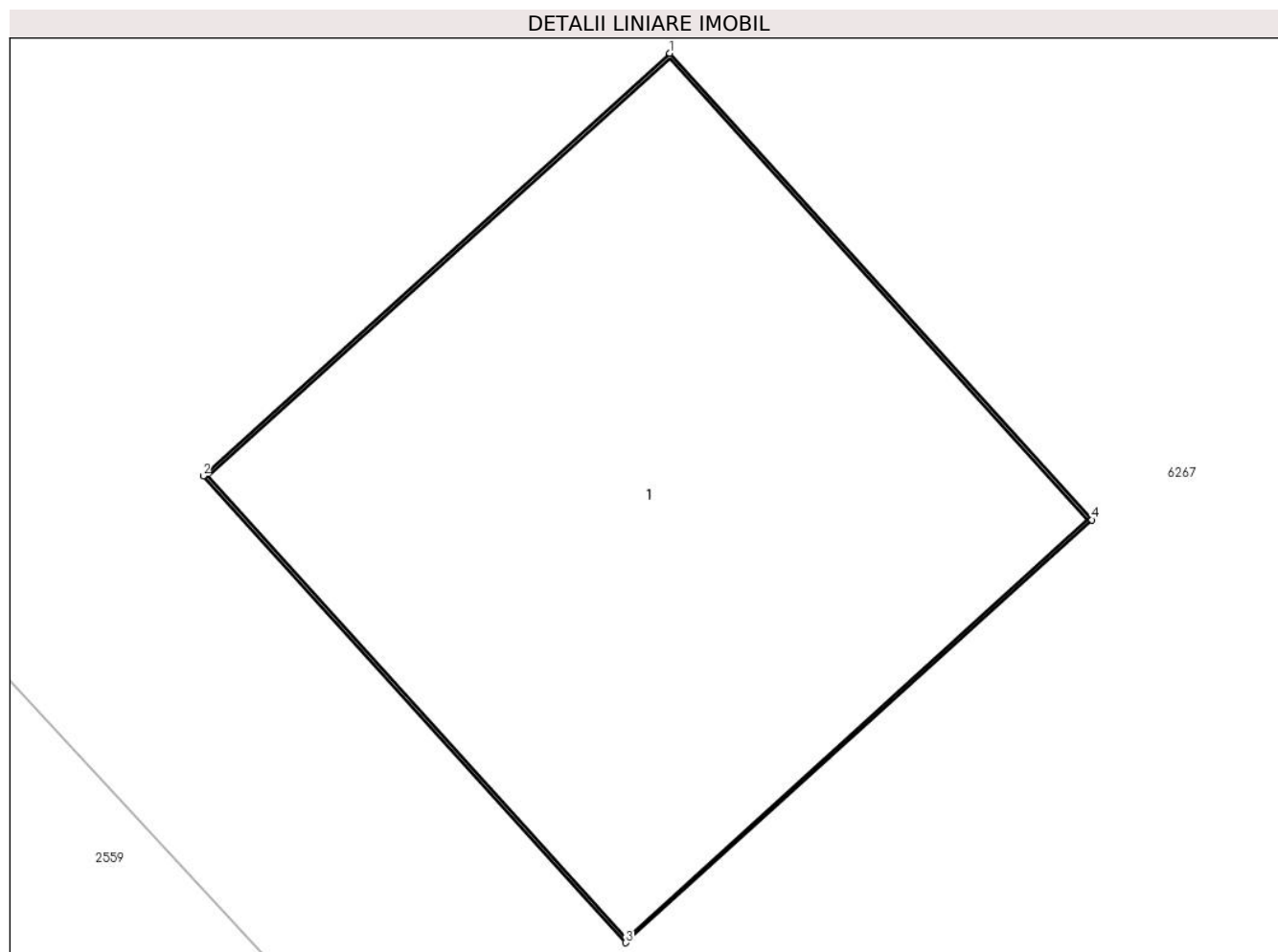
Inscrieri privind dezmembramintele dreptului de proprietate, drepturi reale de garanție și sarcini	Referințe
NU SUNT	

Anexa Nr. 1 La Partea I

Teren

Nr cadastral	Suprafața (mp)*	Observații / Referințe
	1	

* Suprafața este determinată în planul de proiecție Stereo 70.



Date referitoare la teren

Crt	Categorie folosință	Intra vilan	Suprafața (mp)	Tarla	Parcelă	Nr. topo	Observații / Referințe
1	curți constructii	DA	1	-	-	-	

Date referitoare la construcții

Crt	Număr	Destinație construcție	Supraf. (mp)	Situație juridică	Observații / Referințe
A1.1		construcții industriale și edilitare	1	Cu acte	Nr. niveluri:1; S. construita la sol:1 mp; S. construita desfasurata:1 mp; Stalp beton

Lungime Segmente

1) Valorile lungimilor segmentelor sunt obținute din proiecție în plan.

Punct început	X / Y	Punct sfârșit	X / Y	Lungime segment (** (m)
1	603.929,648 366.450,314	2	603.928,936 366.449,669	0.96
2	603.928,936 366.449,669	3	603.929,581 366.448,958	0.96
3	603.929,581 366.448,958	4	603.930,292 366.449,602	0.96

Punct început	X / Y	Punct sfârșit	X / Y	Lungime segment (** (m)
4	603.930,292 366.449,602	1	603.929,648 366.450,314	0.96

** Lungimile segmentelor sunt determinate în planul de proiecție Stereo 70 și sunt rotunjite la 1 milimetru.

*** Distanța dintre puncte este formată din segmente cumulate ce sunt mai mici decât valoarea 1 milimetru.

**DATE DESPRE IMOBILUL NR. 6228**

Oficiul de Cadastru și Publicitate Imobiliară PRAHOVA
Biroul de Cadastru și Publicitate Imobiliară Ploiești

A. Partea I. Descrierea imobilului

TEREN Intravilan

Adresa: Loc. Malamuc, Jud. Prahova

Nr. Crt	Nr cadastral Nr. topografic	Suprafața* (mp)	Observații / Referințe
A1		1	Sector cadastral:0 Teren neimprejmuit;

Construcții

Crt	Nr cadastral Nr. topografic	Adresa	Observații / Referințe
A1.1		Loc. Malamuc, Jud. Prahova	Nr. niveluri:1; S. construita la sol:1 mp; S. construita desfasurata:1 mp; Stalp beton

B. Partea II. Proprietari și acte

Inscrieri privitoare la dreptul de proprietate și alte drepturi reale		Referințe
/		
Act Normativ nr. 123, din 10/07/2007 emis de Parlamentul Romaniei;		
B1	Intabulare, drept de PROPRIETATE, dobandit prin Lege, cota actuala 1/1 1) Statul Roman, CIF:999999999999	A1, A1.1
Act Normativ nr. 980, din 16/12/2015 emis de Guvernul Romaniei;		
B2	Intabulare, drept de ADMINISTRARE, dobandit prin Lege, cota actuala 1/1 1) Ministerul Economiei, Energiei si Mediului de Afaceri, CIF:24931499	A1, A1.1
Act Administrativ nr. 9, din 09/10/2005 emis de Ministerul Economiei, Energiei si Mediului de Afac (Act additional nr 6/30.10.2020);		
B3	Intabulare, drept de CONCESIUNE, dobandit prin Conventie, cota actuala 1/1 1) DEER SA, CIF:14476722	A1, A1.1

C. Partea III. SARCINI .

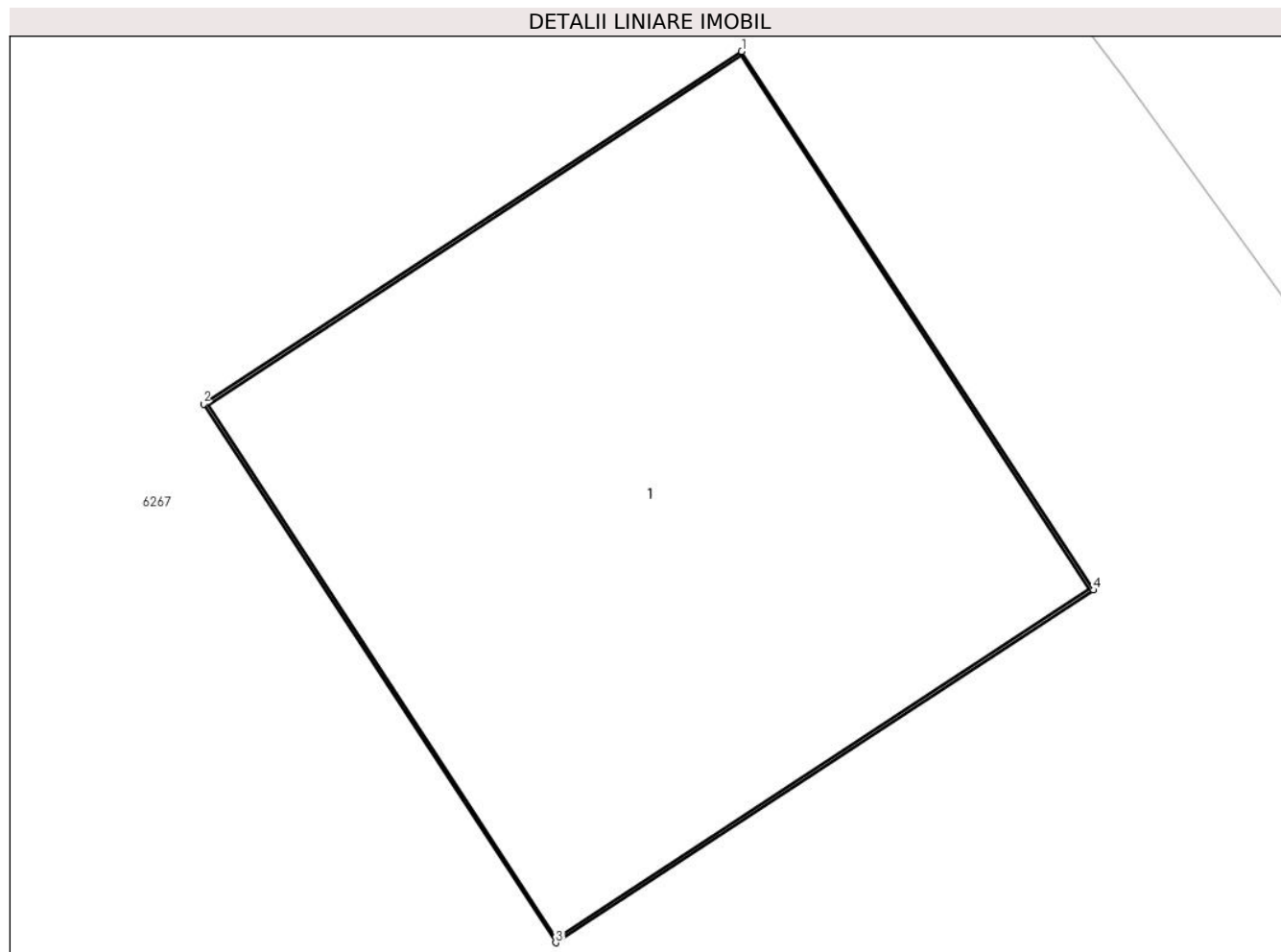
Inscrieri privind dezmembramintele dreptului de proprietate, drepturi reale de garanție și sarcini	Referințe
NU SUNT	

Anexa Nr. 1 La Partea I

Teren

Nr cadastral	Suprafața (mp)*	Observații / Referințe
	1	

* Suprafața este determinată în planul de proiecție Stereo 70.



Date referitoare la teren

Crt	Categorie folosință	Intravilan	Suprafața (mp)	Tarla	Parcelă	Nr. topo	Observații / Referințe
1	curți constructii	DA	1	-	-	-	

Date referitoare la construcții

Crt	Număr	Destinație construcție	Supraf. (mp)	Situație juridică	Observații / Referințe
A1.1		construcții industriale și edilitare	1	Cu acte	Nr. niveluri:1; S. construită la sol:1 mp; S. construită desfășurată:1 mp; Stalp beton

Lungime Segmente

1) Valorile lungimilor segmentelor sunt obținute din proiecție în plan.

Punct început	X / Y	Punct sfârșit	X / Y	Lungime segment (** (m)
1	603.955,752 366.441,664	2	603.954,949 366.441,139	0.96
2	603.954,949 366.441,139	3	603.955,475 366.440,335	0.96
3	603.955,475 366.440,335	4	603.956,278 366.440,861	0.96

Punct început	X / Y	Punct sfârșit	X / Y	Lungime segment (** (m)
4	603.956,278 366.440,861	1	603.955,752 366.441,664	0.96

** Lungimile segmentelor sunt determinate în planul de proiecție Stereo 70 și sunt rotunjite la 1 milimetru.

*** Distanța dintre puncte este formată din segmente cumulate ce sunt mai mici decât valoarea 1 milimetru.

**DATE DESPRE IMOBILUL NR. 6229**

Oficiul de Cadastru și Publicitate Imobiliară PRAHOVA
Biroul de Cadastru și Publicitate Imobiliară Ploiești

A. Partea I. Descrierea imobilului

TEREN Intravilan

Adresa: Loc. Malamuc, Jud. Prahova

Nr. Crt	Nr cadastral Nr. topografic	Suprafața* (mp)	Observații / Referințe
A1		1	Sector cadastral:0 Teren neimprejmuit;

Construcții

Crt	Nr cadastral Nr. topografic	Adresa	Observații / Referințe
A1.1		Loc. Malamuc, Jud. Prahova	Nr. niveluri:1; S. construita la sol:1 mp; S. construita desfasurata:1 mp; Stalp beton

B. Partea II. Proprietari și acte

Inscrieri privitoare la dreptul de proprietate și alte drepturi reale		Referințe
/		
Act Normativ nr. 123, din 10/07/2007 emis de Parlamentul Romaniei;		
B1	Intabulare, drept de PROPRIETATE, dobandit prin Lege, cota actuala 1/1 1) Statul Roman, CIF:999999999999	A1, A1.1
Act Normativ nr. 980, din 16/12/2015 emis de Guvernul Romaniei;		
B2	Intabulare, drept de ADMINISTRARE, dobandit prin Lege, cota actuala 1/1 1) Ministerul Economiei, Energiei si Mediului de Afaceri, CIF:24931499	A1, A1.1
Act Administrativ nr. 9, din 09/10/2005 emis de Ministerul Economiei, Energiei si Mediului de Afac (Act additional nr 6/30.10.2020);		
B3	Intabulare, drept de CONCESIUNE, dobandit prin Conventie, cota actuala 1/1 1) DEER SA, CIF:14476722	A1, A1.1

C. Partea III. SARCINI .

Inscrieri privind dezmembramintele dreptului de proprietate, drepturi reale de garanție și sarcini	Referințe
NU SUNT	

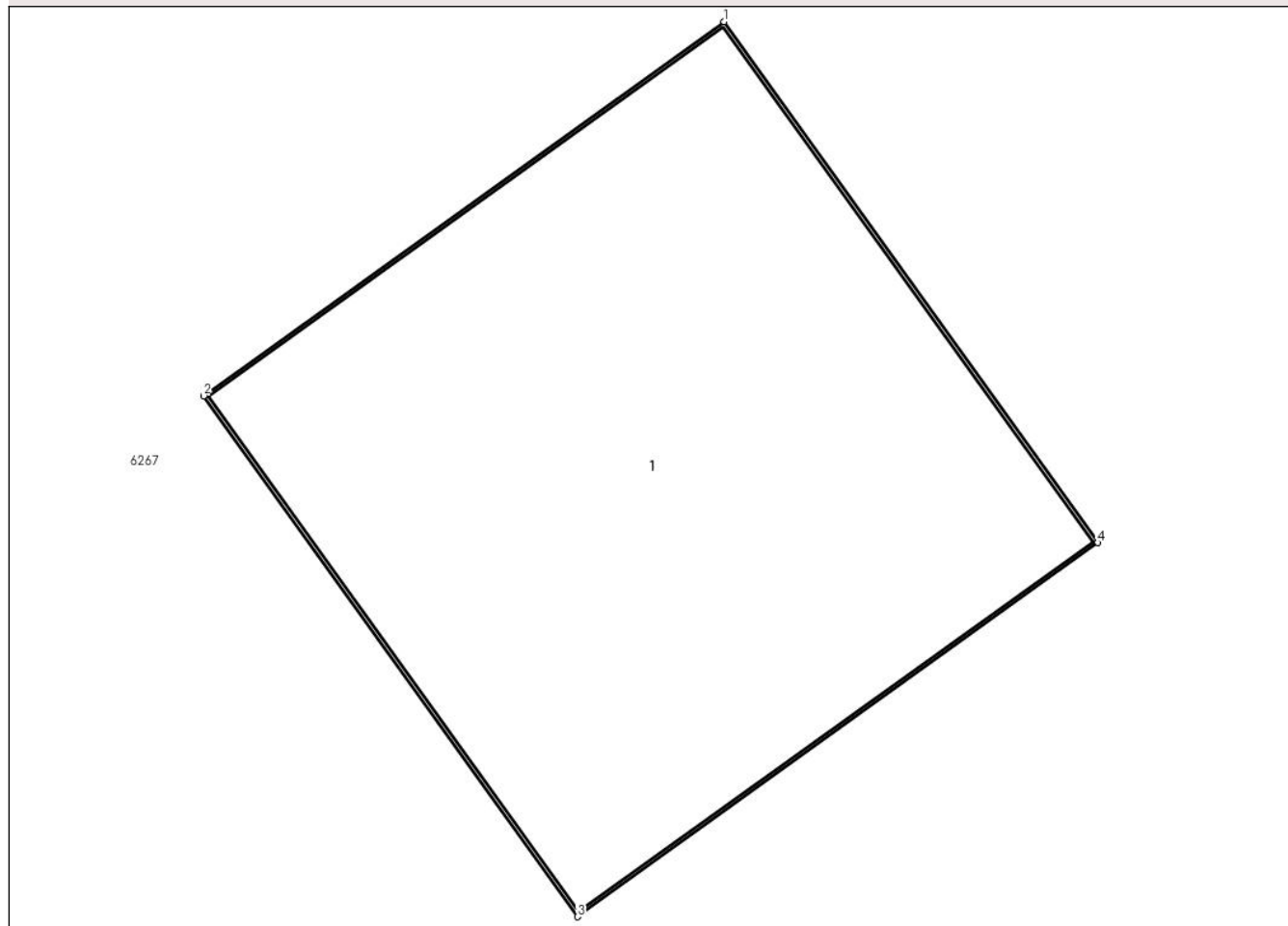
Anexa Nr. 1 La Partea I

Teren

Nr cadastral	Suprafața (mp)*	Observații / Referințe
	1	

* Suprafața este determinată în planul de proiecție Stereo 70.

DETALII LINIARE IMOBIL



Date referitoare la teren

Crt	Categorie folosință	Intravilan	Suprafața (mp)	Tarla	Parcelă	Nr. topo	Observații / Referințe
1	curți constructii	DA	1	-	-	-	

Date referitoare la construcții

Crt	Număr	Destinație construcție	Supraf. (mp)	Situație juridică	Observații / Referințe
A1.1		construcții industriale și edilitare	1	Cu acte	Nr. niveluri:1; S. construita la sol:1 mp; S. construita desfasurata:1 mp; Stalp beton

Lungime Segmente

1) Valorile lungimilor segmentelor sunt obținute din proiecție în plan.

Punct început	X / Y	Punct sfârșit	X / Y	Lungime segment (** (m)
1	603.950,692 366.426,146	2	603.949,912 366.425,586	0.96
2	603.949,912 366.425,586	3	603.950,472 366.424,806	0.96
3	603.950,472 366.424,806	4	603.951,252 366.425,366	0.96

Punct început	X / Y	Punct sfârșit	X / Y	Lungime segment (** (m)
4	603.951,252 366.425,366	1	603.950,692 366.426,146	0.96

** Lungimile segmentelor sunt determinate în planul de proiecție Stereo 70 și sunt rotunjite la 1 milimetru.

*** Distanța dintre puncte este formată din segmente cumulate ce sunt mai mici decât valoarea 1 milimetru.

**DATE DESPRE IMOBILUL NR. 6230**

Oficiul de Cadastru și Publicitate Imobiliară PRAHOVA
Biroul de Cadastru și Publicitate Imobiliară Ploiești

A. Partea I. Descrierea imobilului

TEREN Intravilan

Adresa: Loc. Malamuc, Jud. Prahova

Nr. Crt	Nr cadastral Nr. topografic	Suprafața* (mp)	Observații / Referințe
A1		1	Sector cadastral:0 Teren neimprejmuit;

Construcții

Crt	Nr cadastral Nr. topografic	Adresa	Observații / Referințe
A1.1		Loc. Malamuc, Jud. Prahova	Nr. niveluri:1; S. construita la sol:1 mp; S. construita desfasurata:1 mp; Stalp beton

B. Partea II. Proprietari și acte

Inscrieri privitoare la dreptul de proprietate și alte drepturi reale		Referințe
/		
Act Normativ nr. 123, din 10/07/2007 emis de Parlamentul Romaniei;		
B1	Intabulare, drept de PROPRIETATE, dobandit prin Lege, cota actuala 1/1 1) Statul Roman, CIF:999999999999	A1, A1.1
Act Normativ nr. 980, din 16/12/2015 emis de Guvernul Romaniei;		
B2	Intabulare, drept de ADMINISTRARE, dobandit prin Lege, cota actuala 1/1 1) Ministerul Economiei, Energiei si Mediului de Afaceri, CIF:24931499	A1, A1.1
Act Administrativ nr. 9, din 09/10/2005 emis de Ministerul Economiei, Energiei si Mediului de Afac (Act additional nr 6/30.10.2020);		
B3	Intabulare, drept de CONCESIUNE, dobandit prin Conventie, cota actuala 1/1 1) DEER SA, CIF:14476722	A1, A1.1

C. Partea III. SARCINI .

Inscrieri privind dezmembramintele dreptului de proprietate, drepturi reale de garanție și sarcini	Referințe
NU SUNT	

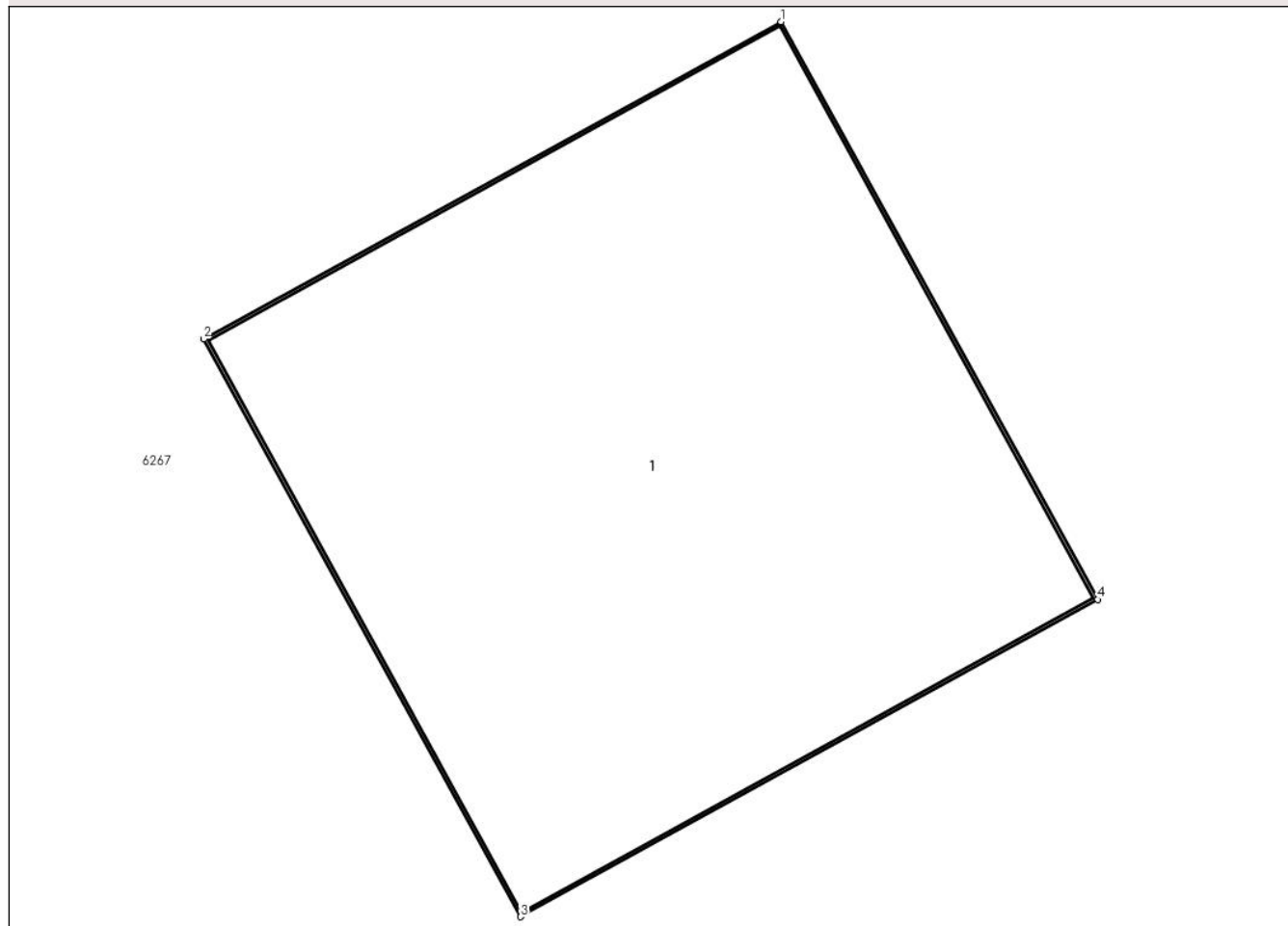
Anexa Nr. 1 La Partea I

Teren

Nr cadastral	Suprafața (mp)*	Observații / Referințe
	1	

* Suprafața este determinată în planul de proiecție Stereo 70.

DETALII LINIARE IMOBIL



Date referitoare la teren

Crt	Categorie folosință	Intra vilan	Suprafața (mp)	Tarla	Parcelă	Nr. topo	Observații / Referințe
1	curți constructii	DA	1	-	-	-	

Date referitoare la construcții

Crt	Număr	Destinație construcție	Supraf. (mp)	Situație juridică	Observații / Referințe
A1.1		construcții industriale și edilitare	1	Cu acte	Nr. niveluri:1; S. construită la sol:1 mp; S. construită desfășurată:1 mp; Stalp beton

Lungime Segmente

1) Valorile lungimilor segmentelor sunt obținute din proiecție în plan.

Punct început	X / Y	Punct sfârșit	X / Y	Lungime segment (** (m))
1	603.970,35 366.393,325	2	603.969,508 366.392,863	0.96
2	603.969,508 366.392,863	3	603.969,97 366.392,022	0.96
3	603.969,97 366.392,022	4	603.970,812 366.392,484	0.96

Punct început	X / Y	Punct sfârşit	X / Y	Lungime segment (** (m)
4	603.970,812 366.392,484	1	603.970,35 366.393,325	0.96

** Lungimile segmentelor sunt determinate în planul de proiecţie Stereo 70 şi sunt rotunjite la 1 milimetru.

*** Distanţa dintre puncte este formată din segmente cumulate ce sunt mai mici decât valoarea 1 milimetru.

**DATE DESPRE IMOBILUL NR. 6231**

Oficiul de Cadastru și Publicitate Imobiliară PRAHOVA
Biroul de Cadastru și Publicitate Imobiliară Ploiești

A. Partea I. Descrierea imobilului

TEREN Intravilan

Adresa: Loc. Malamuc, Jud. Prahova

Nr. Crt	Nr cadastral Nr. topografic	Suprafața* (mp)	Observații / Referințe
A1		1	Sector cadastral:0 Teren neimprejmuit;

Construcții

Crt	Nr cadastral Nr. topografic	Adresa	Observații / Referințe
A1.1		Loc. Malamuc, Jud. Prahova	Nr. niveluri:1; S. construita la sol:1 mp; S. construita desfasurata:1 mp; Stalp beton

B. Partea II. Proprietari și acte

Inscrieri privitoare la dreptul de proprietate și alte drepturi reale		Referințe
/		
Act Normativ nr. 123, din 10/07/2007 emis de Parlamentul Romaniei;		
B1	Intabulare, drept de PROPRIETATE, dobandit prin Lege, cota actuala 1/1 1) Statul Roman, CIF:999999999999	A1, A1.1
Act Normativ nr. 980, din 16/12/2015 emis de Guvernul Romaniei;		
B2	Intabulare, drept de ADMINISTRARE, dobandit prin Lege, cota actuala 1/1 1) Ministerul Economiei, Energiei si Mediului de Afaceri, CIF:24931499	A1, A1.1
Act Administrativ nr. 9, din 09/10/2005 emis de Ministerul Economiei, Energiei si Mediului de Afac (Act additional nr 6/30.10.2020);		
B3	Intabulare, drept de CONCESIUNE, dobandit prin Conventie, cota actuala 1/1 1) DEER SA, CIF:14476722	A1, A1.1

C. Partea III. SARCINI .

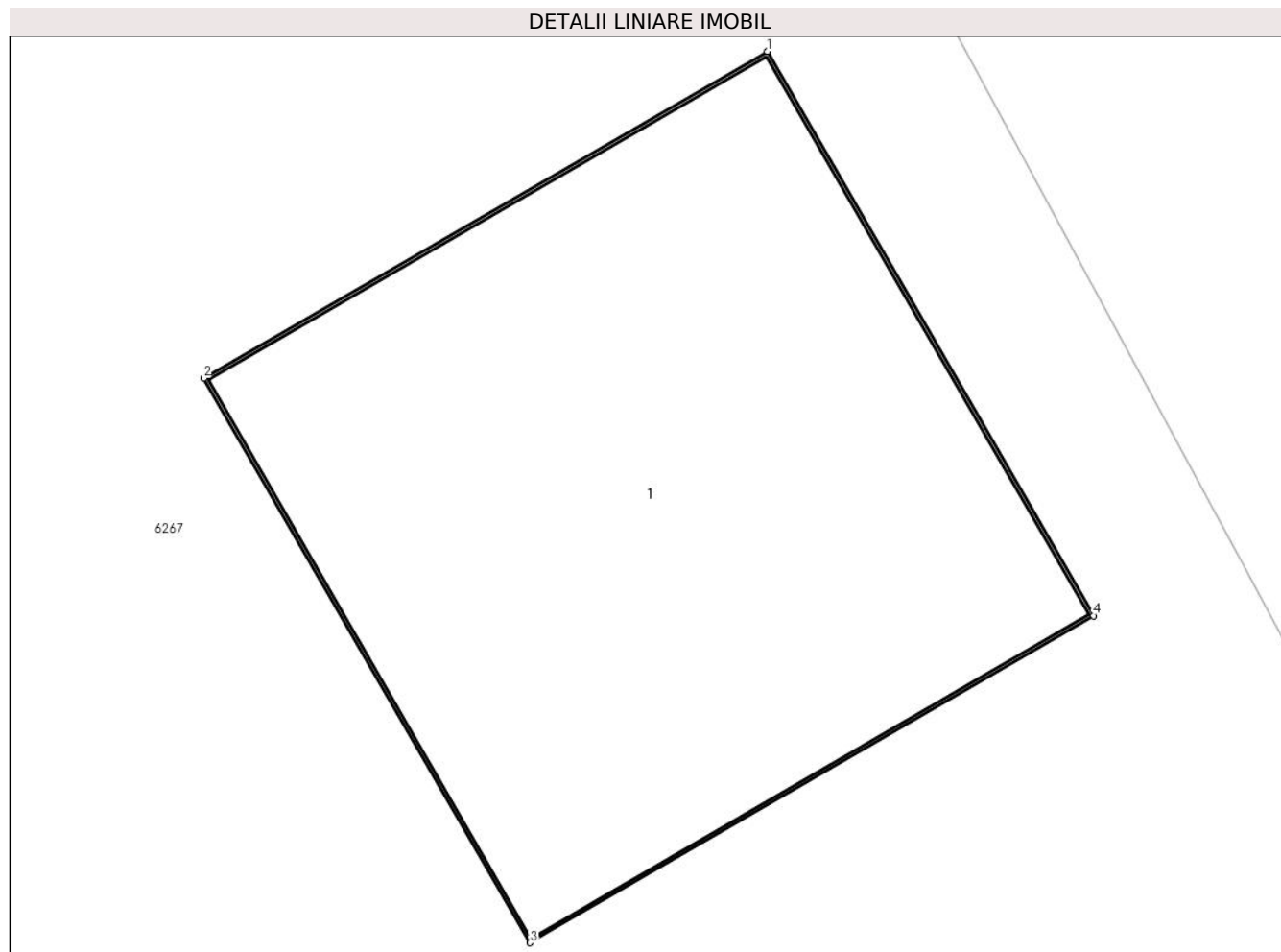
Inscrieri privind dezmembramintele dreptului de proprietate, drepturi reale de garanție și sarcini	Referințe
NU SUNT	

Anexa Nr. 1 La Partea I

Teren

Nr cadastral	Suprafața (mp)*	Observații / Referințe
	1	

* Suprafața este determinată în planul de proiecție Stereo 70.



Date referitoare la teren

Crt	Categorie folosință	Intra vilan	Suprafața (mp)	Tarla	Parcelă	Nr. topo	Observații / Referințe
1	curți constructii	DA	1	-	-	-	

Date referitoare la construcții

Crt	Număr	Destinație construcție	Supraf. (mp)	Situație juridică	Observații / Referințe
A1.1		construcții industriale și edilitare	1	Cu acte	Nr. niveluri:1; S. construită la sol:1 mp; S. construită desfășurată:1 mp; Stalp beton

Lungime Segmente

1) Valorile lungimilor segmentelor sunt obținute din proiecție în plan.

Punct început	X / Y	Punct sfârșit	X / Y	Lungime segment (** (m))
1	603.988,923 366.388,677	2	603.988,092 366.388,196	0.96
2	603.988,092 366.388,196	3	603.988,573 366.387,365	0.96
3	603.988,573 366.387,365	4	603.989,404 366.387,846	0.96

Punct început	X / Y	Punct sfârşit	X / Y	Lungime segment (** (m)
4	603.989,404 366.387,846	1	603.988,923 366.388,677	0.96

** Lungimile segmentelor sunt determinate în planul de proiecţie Stereo 70 şi sunt rotunjite la 1 milimetru.

*** Distanţa dintre puncte este formată din segmente cumulate ce sunt mai mici decât valoarea 1 milimetru.

**DATE DESPRE IMOBILUL NR. 6232**

Oficiul de Cadastru și Publicitate Imobiliară PRAHOVA
Biroul de Cadastru și Publicitate Imobiliară Ploiești

A. Partea I. Descrierea imobilului

TEREN Intravilan

Adresa: Loc. Malamuc, Jud. Prahova

Nr. Crt	Nr cadastral Nr. topografic	Suprafața* (mp)	Observații / Referințe
A1		1	Sector cadastral:0 Teren neimprejmuit;

Construcții

Crt	Nr cadastral Nr. topografic	Adresa	Observații / Referințe
A1.1		Loc. Malamuc, Jud. Prahova	Nr. niveluri:1; S. construita la sol:1 mp; S. construita desfasurata:1 mp; Stalp beton

B. Partea II. Proprietari și acte

Inscrieri privitoare la dreptul de proprietate și alte drepturi reale		Referințe
/		
Act Normativ nr. 123, din 10/07/2007 emis de Parlamentul Romaniei;		
B1	Intabulare, drept de PROPRIETATE, dobandit prin Lege, cota actuala 1/1 1) Statul Roman, CIF:999999999999	A1, A1.1
Act Normativ nr. 980, din 16/12/2015 emis de Guvernul Romaniei;		
B2	Intabulare, drept de ADMINISTRARE, dobandit prin Lege, cota actuala 1/1 1) Ministerul Economiei, Energiei si Mediului de Afaceri, CIF:24931499	A1, A1.1
Act Administrativ nr. 9, din 09/10/2005 emis de Ministerul Economiei, Energiei si Mediului de Afac (Act additional nr 6/30.10.2020);		
B3	Intabulare, drept de CONCESIUNE, dobandit prin Lege, cota actuala 1/1 1) DEER SA, CIF:14476722	A1, A1.1

C. Partea III. SARCINI .

Inscrieri privind dezmembramintele dreptului de proprietate, drepturi reale de garanție și sarcini	Referințe
NU SUNT	

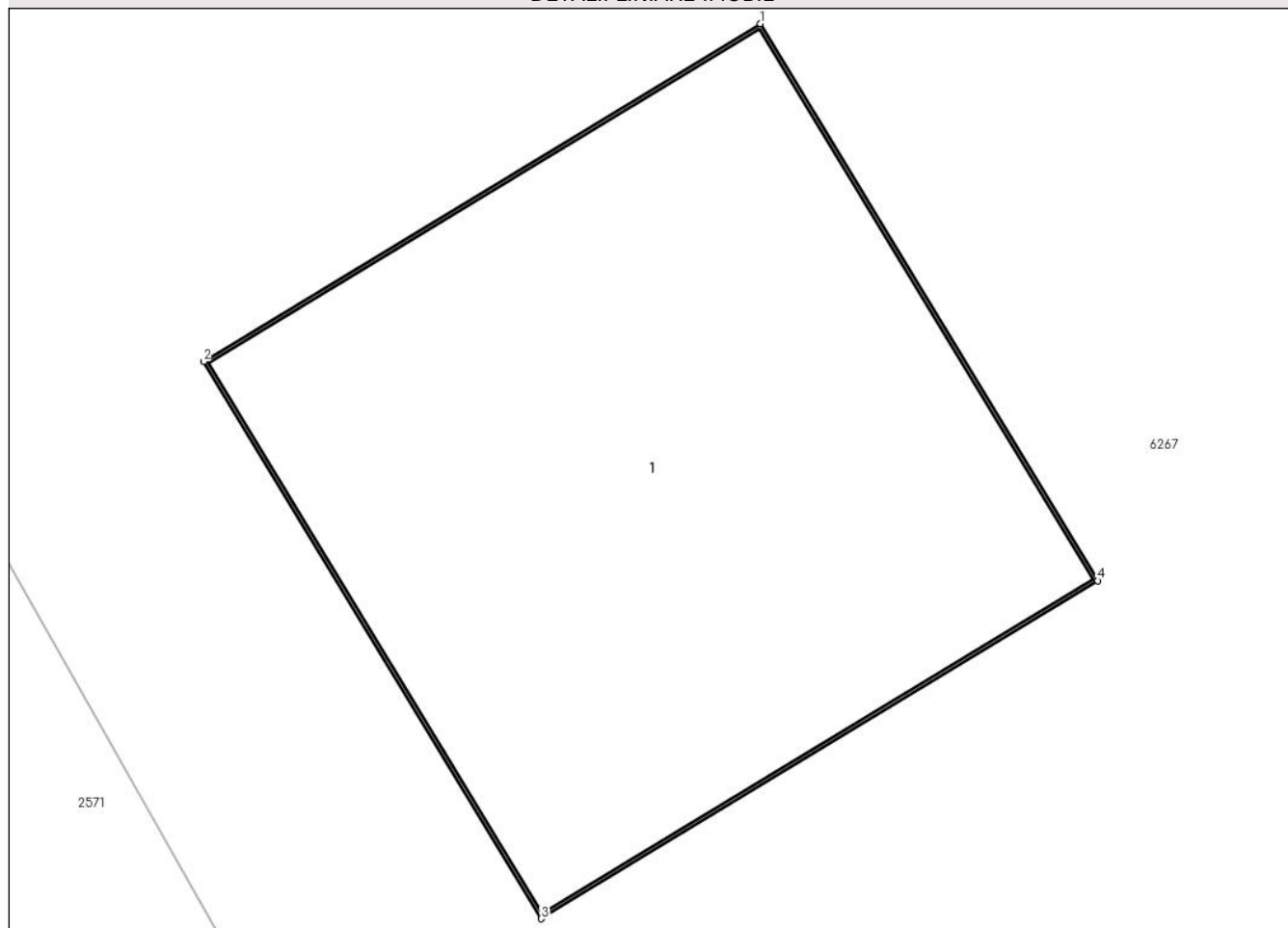
Anexa Nr. 1 La Partea I

Teren

Nr cadastral	Suprafața (mp)*	Observații / Referințe
	1	

* Suprafața este determinată în planul de proiecție Stereo 70.

DETALII LINIARE IMOBIL



Date referitoare la teren

Crt	Categorie folosință	Intra vilan	Suprafața (mp)	Tarla	Parcelă	Nr. topo	Observații / Referințe
1	curți constructii	DA	1	-	-	-	

Date referitoare la construcții

Crt	Număr	Destinație construcție	Supraf. (mp)	Situație juridică	Observații / Referințe
A1.1		construcții industriale și edilitare	1	Cu acte	Nr. niveluri:1; S. construită la sol:1 mp; S. construită desfășurată:1 mp; Stalp beton

Lungime Segmente

1) Valorile lungimilor segmentelor sunt obținute din proiecție în plan.

Punct început	X / Y	Punct sfârșit	X / Y	Lungime segment (** (m))
1	603.989,603 366.357,414	2	603.988,782 366.356,916	0.96
2	603.988,782 366.356,916	3	603.989,28 366.356,095	0.96
3	603.989,28 366.356,095	4	603.990,101 366.356,593	0.96

Punct început	X / Y	Punct sfârșit	X / Y	Lungime segment (** (m)
4	603.990,101 366.356,593	1	603.989,603 366.357,414	0.96

** Lungimile segmentelor sunt determinate în planul de proiecție Stereo 70 și sunt rotunjite la 1 milimetru.

*** Distanța dintre puncte este formată din segmente cumulate ce sunt mai mici decât valoarea 1 milimetru.

**DATE DESPRE IMOBILUL NR. 6233**

Oficiul de Cadastru și Publicitate Imobiliară PRAHOVA
Biroul de Cadastru și Publicitate Imobiliară Ploiești

A. Partea I. Descrierea imobilului

TEREN Intravilan

Adresa: Loc. Malamuc, Jud. Prahova

Nr. Crt	Nr cadastral Nr. topografic	Suprafața* (mp)	Observații / Referințe
A1		1	Sector cadastral:0 Teren neimprejmuit;

Construcții

Crt	Nr cadastral Nr. topografic	Adresa	Observații / Referințe
A1.1		Loc. Malamuc, Jud. Prahova	Nr. niveluri:1; S. construita la sol:1 mp; S. construita desfasurata:1 mp; Stalp beton

B. Partea II. Proprietari și acte

Inscrieri privitoare la dreptul de proprietate și alte drepturi reale		Referințe
/		
Act Normativ nr. 123, din 10/07/2007 emis de Parlamentul Romaniei;		
B1	Intabulare, drept de PROPRIETATE, dobandit prin Lege, cota actuala 1/1 1) Statul Roman, CIF:999999999999	A1, A1.1
Act Normativ nr. 980, din 16/12/2015 emis de Guvernul Romaniei;		
B2	Intabulare, drept de ADMINISTRARE, dobandit prin Lege, cota actuala 1/1 1) Ministerul Economiei, Energiei si Mediului de Afaceri, CIF:24931499	A1, A1.1
Act Administrativ nr. 9, din 09/10/2005 emis de Ministerul Economiei, Energiei si Mediului de Afac (Act additional nr 6/30.10.2020);		
B3	Intabulare, drept de CONCESIUNE, dobandit prin Conventie, cota actuala 1/1 1) DEER SA, CIF:14476722	A1, A1.1

C. Partea III. SARCINI .

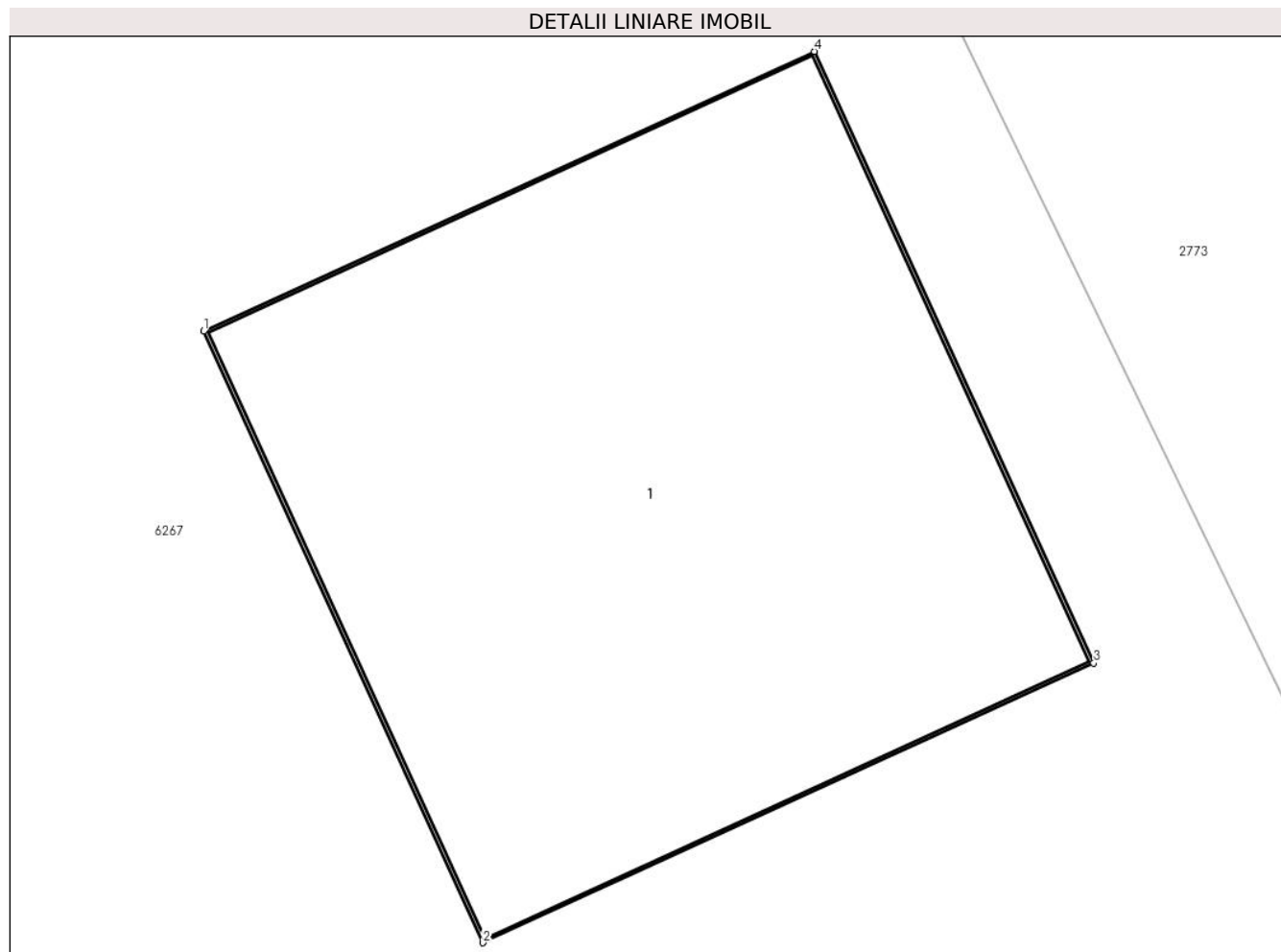
Inscrieri privind dezmembramintele dreptului de proprietate, drepturi reale de garanție și sarcini	Referințe
NU SUNT	

Anexa Nr. 1 La Partea I

Teren

Nr cadastral	Suprafața (mp)*	Observații / Referințe
	1	

* Suprafața este determinată în planul de proiecție Stereo 70.



Date referitoare la teren

Crt	Categorie folosință	Intra vilan	Suprafața (mp)	Tarla	Parcelă	Nr. topo	Observații / Referințe
1	curți constructii	DA	1	-	-	-	

Date referitoare la construcții

Crt	Număr	Destinație construcție	Supraf. (mp)	Situație juridică	Observații / Referințe
A1.1		construcții industriale și edilitare	1	Cu acte	Nr. niveluri:1; S. construită la sol:1 mp; S. construită desfășurată:1 mp; Stalp beton

Lungime Segmente

1) Valorile lungimilor segmentelor sunt obținute din proiecție în plan.

Punct început	X / Y	Punct sfârșit	X / Y	Lungime segment (** (m))
1	604.012,678 366.341,569	2	604.013,077 366.340,696	0.96
2	604.013,077 366.340,696	3	604.013,95 366.341,095	0.96
3	604.013,95 366.341,095	4	604.013,551 366.341,968	0.96

Punct început	X / Y	Punct sfârșit	X / Y	Lungime segment (** (m)
4	604.013,551 366.341,968	1	604.012,678 366.341,569	0.96

** Lungimile segmentelor sunt determinate în planul de proiecție Stereo 70 și sunt rotunjite la 1 milimetru.

*** Distanța dintre puncte este formată din segmente cumulate ce sunt mai mici decât valoarea 1 milimetru.

**DATE DESPRE IMOBILUL NR. 6234**

Oficiul de Cadastru și Publicitate Imobiliară PRAHOVA
Biroul de Cadastru și Publicitate Imobiliară Ploiești

A. Partea I. Descrierea imobilului

TEREN Intravilan

Adresa: Loc. Malamuc, Jud. Prahova

Nr. Crt	Nr cadastral Nr. topografic	Suprafața* (mp)	Observații / Referințe
A1		1	Sector cadastral:0 Teren neimprejmuit;

Construcții

Crt	Nr cadastral Nr. topografic	Adresa	Observații / Referințe
A1.1		Loc. Malamuc, Jud. Prahova	Nr. niveluri:1; S. construita la sol:1 mp; S. construita desfasurata:1 mp; Stalp beton

B. Partea II. Proprietari și acte

Inscrieri privitoare la dreptul de proprietate și alte drepturi reale		Referințe
/		
Act Normativ nr. 123, din 10/07/2007 emis de Parlamentul Romaniei;		
B1	Intabulare, drept de PROPRIETATE, dobandit prin Lege, cota actuala 1/1 1) Statul Roman, CIF:999999999999	A1, A1.1
Act Normativ nr. 980, din 16/12/2015 emis de Guvernul Romaniei;		
B2	Intabulare, drept de ADMINISTRARE, dobandit prin Lege, cota actuala 1/1 1) Ministerul Economoiei, Energiei si Mediului de Afaceri, CIF:24931499	A1, A1.1
Act Administrativ nr. 9, din 09/10/2005 emis de Ministerul Economiei, Energiei si Mediului de Afac (Act additional nr 6/30.10.2020);		
B3	Intabulare, drept de CONCESIUNE, dobandit prin Conventie, cota actuala 1/1 1) DEER SA, CIF:14476722	A1, A1.1

C. Partea III. SARCINI .

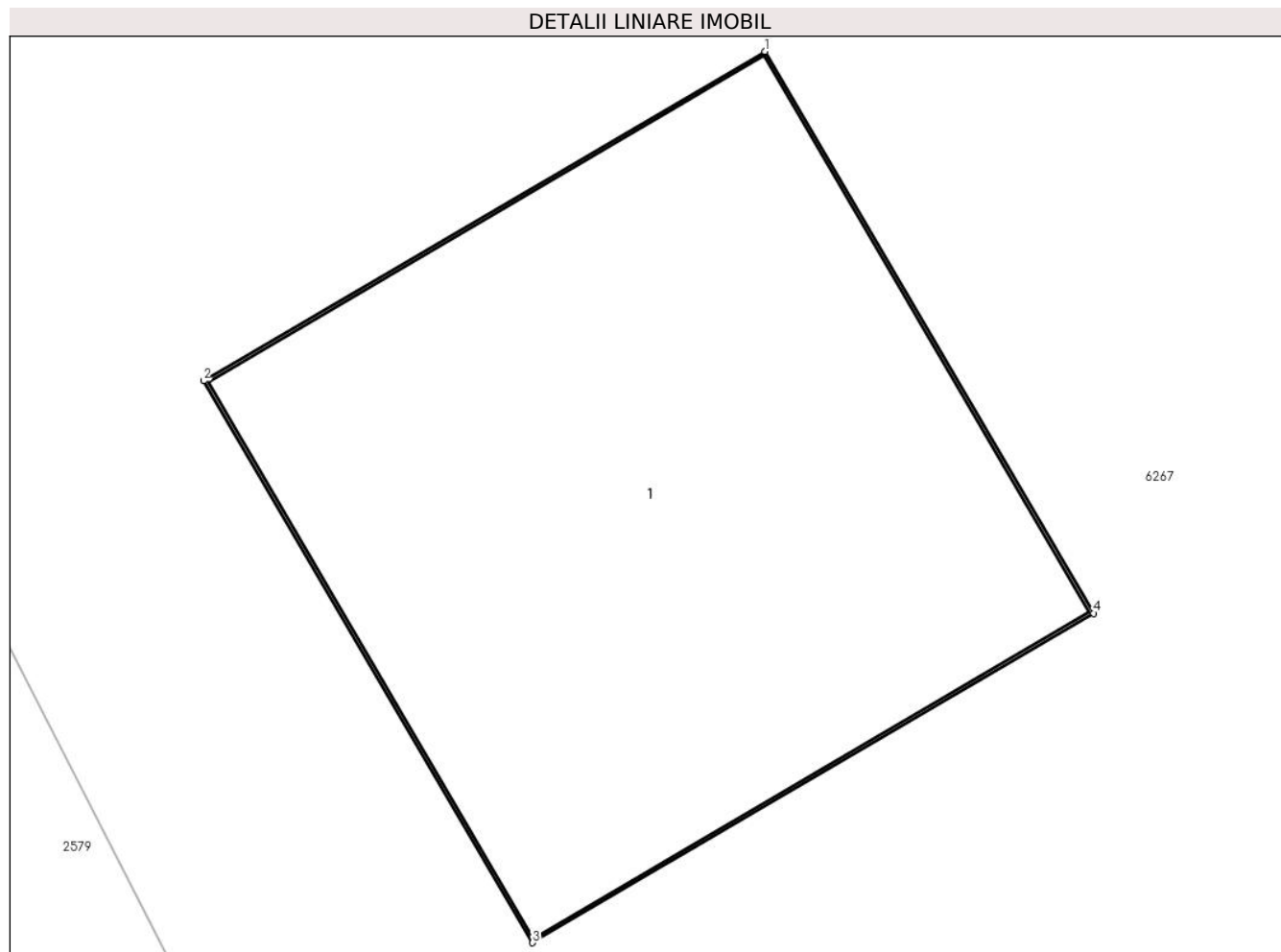
Inscrieri privind dezmembramintele dreptului de proprietate, drepturi reale de garanție și sarcini	Referințe
NU SUNT	

Anexa Nr. 1 La Partea I

Teren

Nr cadastral	Suprafața (mp)*	Observații / Referințe
	1	

* Suprafața este determinată în planul de proiecție Stereo 70.



Date referitoare la teren

Crt	Categorie folosință	Intra vilan	Suprafața (mp)	Tarla	Parcelă	Nr. topo	Observații / Referințe
1	curți constructii	DA	1	-	-	-	

Date referitoare la construcții

Crt	Număr	Destinație construcție	Supraf. (mp)	Situație juridică	Observații / Referințe
A1.1		construcții industriale și edilitare	1	Cu acte	Nr. niveluri:1; S. construita la sol:1 mp; S. construita desfasurata:1 mp; Stalp beton

Lungime Segmente

1) Valorile lungimilor segmentelor sunt obținute din proiecție în plan.

Punct început	X / Y	Punct sfârșit	X / Y	Lungime segment (** (m)
1	604.007,076 366.322,091	2	604.006,248 366.321,606	0.96
2	604.006,248 366.321,606	3	604.006,734 366.320,778	0.96
3	604.006,734 366.320,778	4	604.007,562 366.321,263	0.96

Punct început	X / Y	Punct sfârșit	X / Y	Lungime segment (** (m)
4	604.007,562 366.321,263	1	604.007,076 366.322,091	0.96

** Lungimile segmentelor sunt determinate în planul de proiecție Stereo 70 și sunt rotunjite la 1 milimetru.

*** Distanța dintre puncte este formată din segmente cumulate ce sunt mai mici decât valoarea 1 milimetru.

**DATE DESPRE IMOBILUL NR. 6235**

Oficiul de Cadastru și Publicitate Imobiliară PRAHOVA
Biroul de Cadastru și Publicitate Imobiliară Ploiești

A. Partea I. Descrierea imobilului

TEREN Intravilan

Adresa: Loc. Malamuc, Jud. Prahova

Nr. Crt	Nr cadastral Nr. topografic	Suprafața* (mp)	Observații / Referințe
A1		1	Sector cadastral:0 Teren neimprejmuit;

Construcții

Crt	Nr cadastral Nr. topografic	Adresa	Observații / Referințe
A1.1		Loc. Malamuc, Jud. Prahova	Nr. niveluri:1; S. construita la sol:1 mp; S. construita desfasurata:1 mp; Stalp beton

B. Partea II. Proprietari și acte

Inscrieri privitoare la dreptul de proprietate și alte drepturi reale		Referințe
/		
Act Normativ nr. 123, din 10/07/2007 emis de Parlamentul Romaniei;		
B1	Intabulare, drept de PROPRIETATE, dobandit prin Lege, cota actuala 1/1 1) Statul Roman, CIF:999999999999	A1, A1.1
Act Normativ nr. 980, din 16/12/2015 emis de Guvernul Romaniei;		
B2	Intabulare, drept de ADMINISTRARE, dobandit prin Lege, cota actuala 1/1 1) Ministerul Economoiei, Energiei si Mediului de Afaceri, CIF:24931499	A1, A1.1
Act Administrativ nr. 9, din 09/10/2005 emis de Ministerul Economiei, Energiei si Mediului de Afac (Act additional nr 6/30.10.2020);		
B3	Intabulare, drept de CONCESIUNE, dobandit prin Conventie, cota actuala 1/1 1) DEER SA, CIF:14476722	A1, A1.1

C. Partea III. SARCINI .

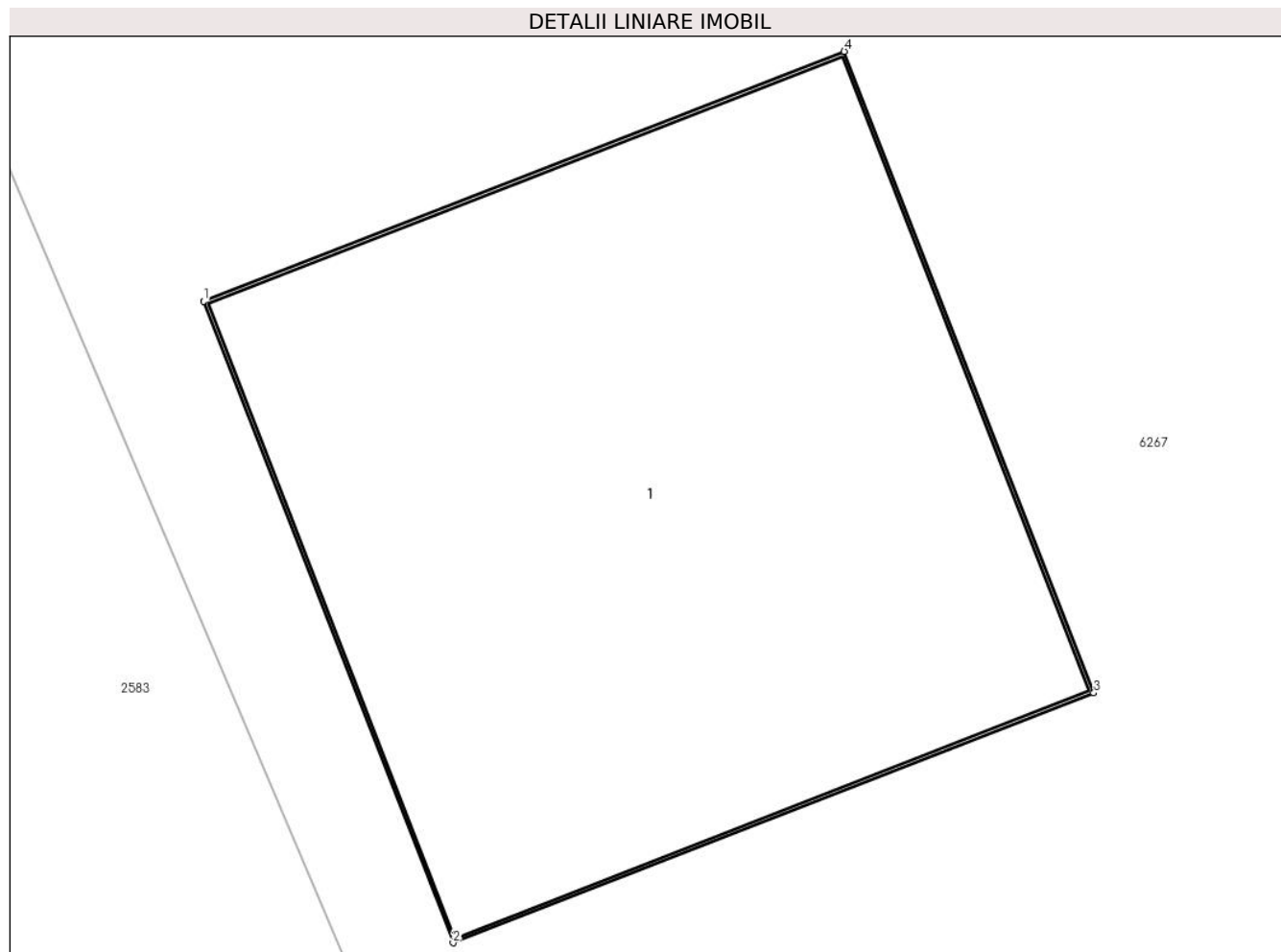
Inscrieri privind dezmembramintele dreptului de proprietate, drepturi reale de garanție și sarcini	Referințe
NU SUNT	

Anexa Nr. 1 La Partea I

Teren

Nr cadastral	Suprafața (mp)*	Observații / Referințe
	1	

* Suprafața este determinată în planul de proiecție Stereo 70.



Date referitoare la teren

Crt	Categorie folosință	Intra vilan	Suprafața (mp)	Tarla	Parcelă	Nr. topo	Observații / Referințe
1	curți constructii	DA	1	-	-	-	

Date referitoare la construcții

Crt	Număr	Destinație construcție	Supraf. (mp)	Situație juridică	Observații / Referințe
A1.1		construcții industriale și edilitare	1	Cu acte	Nr. niveluri:1; S. construita la sol:1 mp; S. construita desfasurata:1 mp; Stalp beton

Lungime Segmente

1) Valorile lungimilor segmentelor sunt obținute din proiecție în plan.

Punct început	X / Y	Punct sfârșit	X / Y	Lungime segment (** (m)
1	604.021,254 366.289,506	2	604.021,602 366.288,612	0.96
2	604.021,602 366.288,612	3	604.022,497 366.288,96	0.96
3	604.022,497 366.288,96	4	604.022,148 366.289,855	0.96

Punct început	X / Y	Punct sfârșit	X / Y	Lungime segment (** (m)
4	604.022,148 366.289,855	1	604.021,254 366.289,506	0.96

** Lungimile segmentelor sunt determinate în planul de proiecție Stereo 70 și sunt rotunjite la 1 milimetru.

*** Distanța dintre puncte este formată din segmente cumulate ce sunt mai mici decât valoarea 1 milimetru.

**DATE DESPRE IMOBILUL NR. 6236**

Oficiul de Cadastru și Publicitate Imobiliară PRAHOVA
Biroul de Cadastru și Publicitate Imobiliară Ploiești

A. Partea I. Descrierea imobilului

TEREN Intravilan

Adresa: Loc. Malamuc, Jud. Prahova

Nr. Crt	Nr cadastral Nr. topografic	Suprafața* (mp)	Observații / Referințe
A1		1	Sector cadastral:0 Teren neimprejmuit;

Construcții

Crt	Nr cadastral Nr. topografic	Adresa	Observații / Referințe
A1.1		Loc. Malamuc, Jud. Prahova	Nr. niveluri:1; S. construita la sol:1 mp; S. construita desfasurata:1 mp; Stalp beton

B. Partea II. Proprietari și acte

Inscrieri privitoare la dreptul de proprietate și alte drepturi reale		Referințe
/		
Act Normativ nr. 123, din 10/07/2007 emis de Parlamentul Romaniei;		
B1	Intabulare, drept de PROPRIETATE, dobandit prin Lege, cota actuala 1/1 1) Statul Roman, CIF:999999999999	A1, A1.1
Act Normativ nr. 980, din 16/12/2015 emis de Guvernul Romaniei;		
B2	Intabulare, drept de ADMINISTRARE, dobandit prin Lege, cota actuala 1/1 1) Ministerul Economiei, Energiei si Mediului de Afaceri, CIF:24931499	A1, A1.1
Act Administrativ nr. 9, din 09/10/2005 emis de Ministerul Economiei, Energiei si Mediului de Afac (Act additional nr 6/30.10.2020);		
B3	Intabulare, drept de CONCESIUNE, dobandit prin Conventie, cota actuala 1/1 1) DEER SA, CIF:14476722	A1, A1.1

C. Partea III. SARCINI .

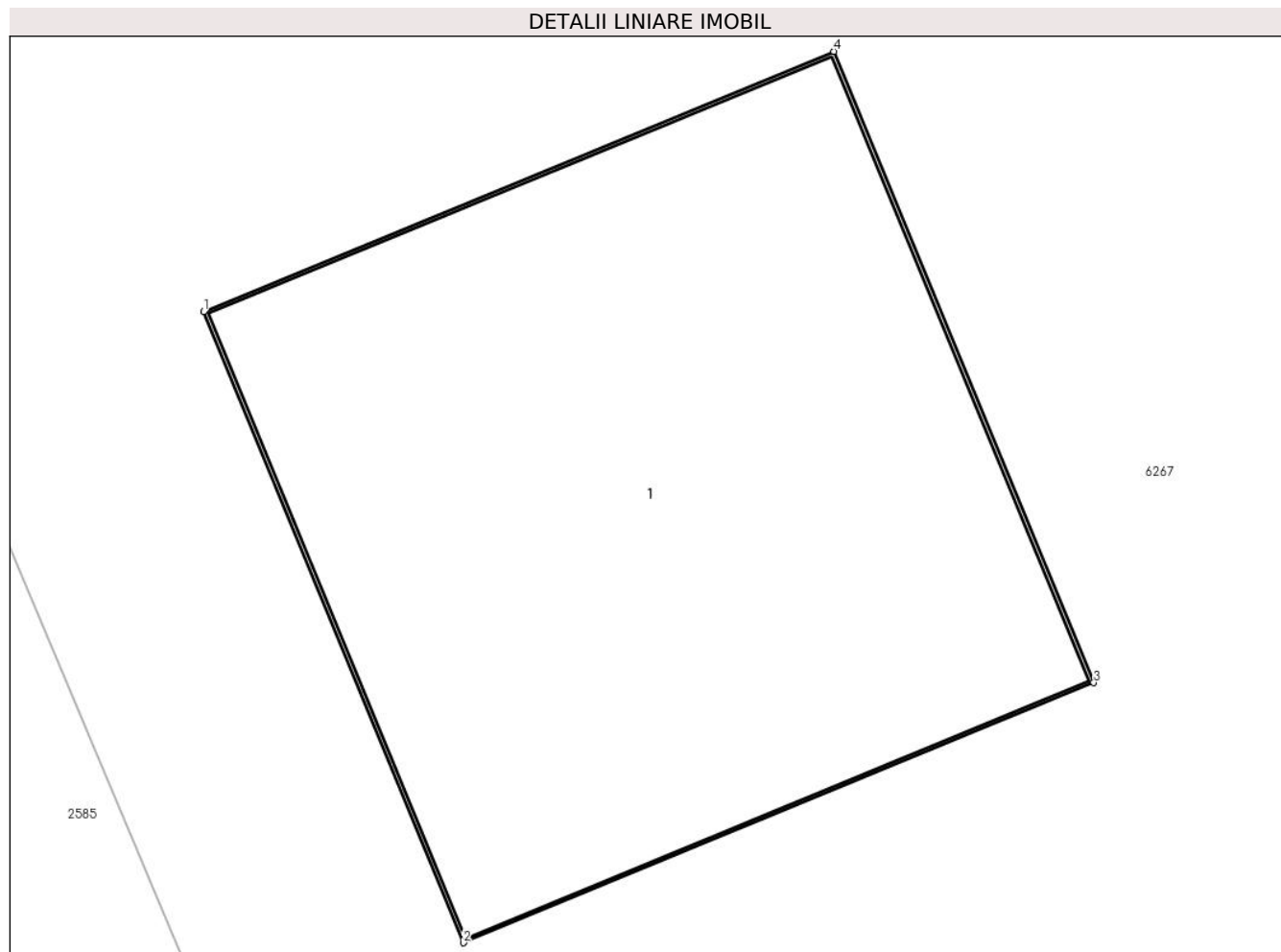
Inscrieri privind dezmembramintele dreptului de proprietate, drepturi reale de garanție și sarcini	Referințe
NU SUNT	

Anexa Nr. 1 La Partea I

Teren

Nr cadastral	Suprafața (mp)*	Observații / Referințe
	1	

* Suprafața este determinată în planul de proiecție Stereo 70.



Date referitoare la teren

Crt	Categorie folosință	Intra vilan	Suprafața (mp)	Tarla	Parcelă	Nr. topo	Observații / Referințe
1	curți constructii	DA	1	-	-	-	

Date referitoare la construcții

Crt	Număr	Destinație construcție	Supraf. (mp)	Situație juridică	Observații / Referințe
A1.1		construcții industriale și edilitare	1	Cu acte	Nr. niveluri:1; S. construita la sol:1 mp; S. construita desfasurata:1 mp; Stalp beton

Lungime Segmente

1) Valorile lungimilor segmentelor sunt obținute din proiecție în plan.

Punct început	X / Y	Punct sfârșit	X / Y	Lungime segment (** (m))
1	604.038,264 366.254,397	2	604.038,63 366.253,51	0.96
2	604.038,63 366.253,51	3	604.039,517 366.253,875	0.96
3	604.039,517 366.253,875	4	604.039,152 366.254,763	0.96

Punct început	X / Y	Punct sfârșit	X / Y	Lungime segment (** (m)
4	604.039,152 366.254,763	1	604.038,264 366.254,397	0.96

** Lungimile segmentelor sunt determinate în planul de proiecție Stereo 70 și sunt rotunjite la 1 milimetru.

*** Distanța dintre puncte este formată din segmente cumulate ce sunt mai mici decât valoarea 1 milimetru.

**DATE DESPRE IMOBILUL NR. 6237**

Oficiul de Cadastru și Publicitate Imobiliară PRAHOVA
Biroul de Cadastru și Publicitate Imobiliară Ploiești

A. Partea I. Descrierea imobilului

TEREN Intravilan

Adresa: Loc. Malamuc, Jud. Prahova

Nr. Crt	Nr cadastral Nr. topografic	Suprafața* (mp)	Observații / Referințe
A1		1	Sector cadastral:0 Teren neimprejmuit;

Construcții

Crt	Nr cadastral Nr. topografic	Adresa	Observații / Referințe
A1.1		Loc. Malamuc, Jud. Prahova	Nr. niveluri:1; S. construita la sol:1 mp; S. construita desfasurata:1 mp; Stalp beton

B. Partea II. Proprietari și acte

Inscrieri privitoare la dreptul de proprietate și alte drepturi reale		Referințe
/		
Act Normativ nr. 123, din 10/07/2007 emis de Parlamentul Romaniei;		
B1	Intabulare, drept de PROPRIETATE, dobandit prin Lege, cota actuala 1/1 1) Statul Roman, CIF:999999999999	A1, A1.1
Act Normativ nr. 980, din 16/12/2015 emis de Guvernul Romaniei;		
B2	Intabulare, drept de ADMINISTRARE, dobandit prin Lege, cota actuala 1/1 1) Ministerul Economiei, Energiei si Mediului de Afaceri, CIF:24931499	A1, A1.1
Act Administrativ nr. 9, din 09/10/2005 emis de Ministerul Economiei, Energiei si Mediului de Afac (Act additional nr 6/30.10.2020);		
B3	Intabulare, drept de CONCESIUNE, dobandit prin Conventie, cota actuala 1/1 1) DEER SA, CIF:14476722	A1, A1.1

C. Partea III. SARCINI .

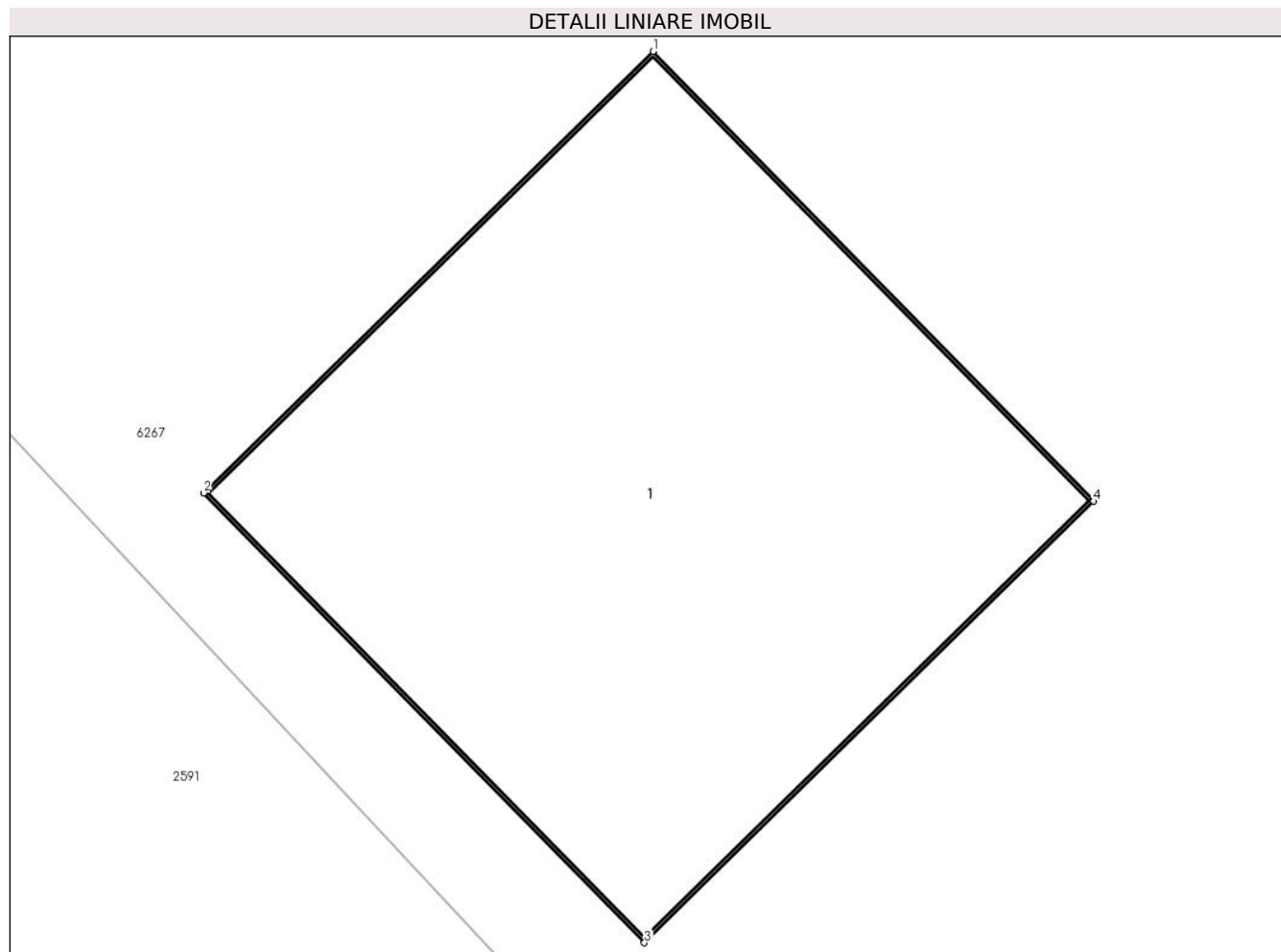
Inscrieri privind dezmembramintele dreptului de proprietate, drepturi reale de garanție și sarcini	Referințe
NU SUNT	

Anexa Nr. 1 La Partea I

Teren

Nr cadastral	Suprafața (mp)*	Observații / Referințe
	1	

* Suprafața este determinată în planul de proiecție Stereo 70.



Date referitoare la teren

Crt	Categorie folosință	Intra vilan	Suprafața (mp)	Tarla	Parcelă	Nr. topo	Observații / Referințe
1	curți constructii	DA	1	-	-	-	

Date referitoare la construcții

Crt	Număr	Destinație construcție	Supraf. (mp)	Situație juridică	Observații / Referințe
A1.1		construcții industriale și edilitare	1	Cu acte	Nr. niveluri:1; S. construita la sol:1 mp; S. construita desfasurata:1 mp; Stalp beton

Lungime Segmente

1) Valorile lungimilor segmentelor sunt obținute din proiecție în plan.

Punct început	X / Y	Punct sfârșit	X / Y	Lungime segment (** (m)
1	604.064,553 366.223,966	2	604.063,868 366.223,294	0.96
2	604.063,868 366.223,294	3	604.064,54 366.222,608	0.96
3	604.064,54 366.222,608	4	604.065,225 366.223,281	0.96

Punct început	X / Y	Punct sfârșit	X / Y	Lungime segment (** (m)
4	604.065,225 366.223,281	1	604.064,553 366.223,966	0.96

** Lungimile segmentelor sunt determinate în planul de proiecție Stereo 70 și sunt rotunjite la 1 milimetru.

*** Distanța dintre puncte este formată din segmente cumulate ce sunt mai mici decât valoarea 1 milimetru.

**DATE DESPRE IMOBILUL NR. 6238**

Oficiul de Cadastru și Publicitate Imobiliară PRAHOVA
Biroul de Cadastru și Publicitate Imobiliară Ploiești

A. Partea I. Descrierea imobilului

TEREN Intravilan

Adresa: Loc. Malamuc, Jud. Prahova

Nr. Crt	Nr cadastral Nr. topografic	Suprafața* (mp)	Observații / Referințe
A1		1	Sector cadastral:0 Teren neimprejmuit;

Construcții

Crt	Nr cadastral Nr. topografic	Adresa	Observații / Referințe
A1.1		Loc. Malamuc, Jud. Prahova	Nr. niveluri:1; S. construita la sol:1 mp; S. construita desfasurata:1 mp; Stalp beton

B. Partea II. Proprietari și acte

Inscrieri privitoare la dreptul de proprietate și alte drepturi reale		Referințe
/		
Act Normativ nr. 123, din 10/07/2007 emis de Parlamentul Romaniei;		
B1	Intabulare, drept de PROPRIETATE, dobandit prin Lege, cota actuala 1/1 1) Statul Roman, CIF:999999999999	A1, A1.1
Act Normativ nr. 980, din 16/12/2015 emis de Guvernul Romaniei;		
B2	Intabulare, drept de ADMINISTRARE, dobandit prin Lege, cota actuala 1/1 1) Ministerul Economiei, Energiei si Mediului de Afaceri, CIF:24931499	A1, A1.1
Act Administrativ nr. 9, din 09/10/2005 emis de Ministerul Economiei, Energiei si Mediului de Afac (Act additional nr 6/30.10.2020);		
B3	Intabulare, drept de CONCESIUNE, dobandit prin Conventie, cota actuala 1/1 1) DEER SA, CIF:14476722	A1, A1.1

C. Partea III. SARCINI .

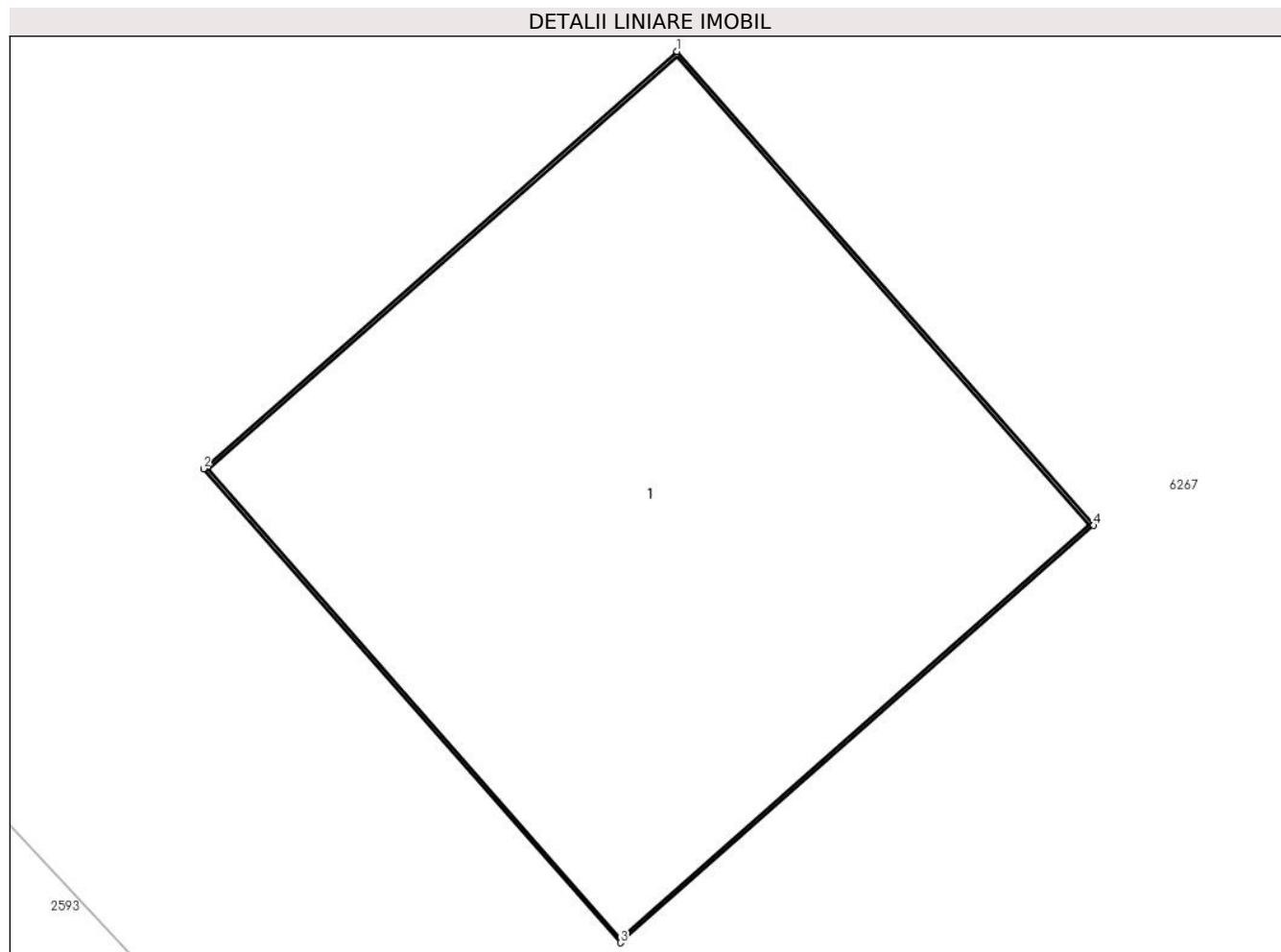
Inscrieri privind dezmembramintele dreptului de proprietate, drepturi reale de garanție și sarcini	Referințe
NU SUNT	

Anexa Nr. 1 La Partea I

Teren

Nr cadastral	Suprafața (mp)*	Observații / Referințe
	1	

* Suprafața este determinată în planul de proiecție Stereo 70.



Date referitoare la teren

Crt	Categorie folosință	Intra vilan	Suprafața (mp)	Tarla	Parcelă	Nr. topo	Observații / Referințe
1	curti constructii	DA	1	-	-	-	

Date referitoare la construcții

Crt	Număr	Destinație construcție	Supraf. (mp)	Situație juridică	Observații / Referințe
A1.1		construcții industriale și edilitare	1	Cu acte	Nr. niveluri:1; S. construita la sol:1 mp; S. construita desfasurata:1 mp; Stalp beton

Lungime Segmente

1) Valorile lungimilor segmentelor sunt obținute din proiecție în plan.

Punct început	X / Y	Punct sfârșit	X / Y	Lungime segment (** (m)
1	604.088,322 366.200,244	2	604.087,602 366.199,61	0.96
2	604.087,602 366.199,61	3	604.088,236 366.198,889	0.96
3	604.088,236 366.198,889	4	604.088,956 366.199,523	0.96

Punct început	X / Y	Punct sfârșit	X / Y	Lungime segment (** (m)
4	604.088,956 366.199,523	1	604.088,322 366.200,244	0.96

** Lungimile segmentelor sunt determinate în planul de proiecție Stereo 70 și sunt rotunjite la 1 milimetru.

*** Distanța dintre puncte este formată din segmente cumulate ce sunt mai mici decât valoarea 1 milimetru.

**DATE DESPRE IMOBILUL NR. 6239**

Oficiul de Cadastru și Publicitate Imobiliară PRAHOVA
Biroul de Cadastru și Publicitate Imobiliară Ploiești

A. Partea I. Descrierea imobilului

TEREN Intravilan

Adresa: Loc. Malamuc, Jud. Prahova

Nr. Crt	Nr cadastral Nr. topografic	Suprafața* (mp)	Observații / Referințe
A1		1	Sector cadastral:0 Teren neimprejmuit;

Construcții

Crt	Nr cadastral Nr. topografic	Adresa	Observații / Referințe
A1.1		Loc. Malamuc, Jud. Prahova	Nr. niveluri:1; S. construita la sol:1 mp; S. construita desfasurata:1 mp; Stalp beton

B. Partea II. Proprietari și acte

Inscrieri privitoare la dreptul de proprietate și alte drepturi reale		Referințe
/		
Act Normativ nr. 123, din 10/07/2007 emis de Parlamentul Romaniei;		
B1	Intabulare, drept de PROPRIETATE, dobandit prin Lege, cota actuala 1/1 1) Statul Roman, CIF:999999999999	A1, A1.1
Act Normativ nr. 980, din 16/12/2015 emis de Guvernul Romaniei;		
B2	Intabulare, drept de ADMINISTRARE, dobandit prin Lege, cota actuala 1/1 1) Ministerul Economiei, Energiei si Mediului de Afaceri, CIF:24931499	A1, A1.1
Act Administrativ nr. 9, din 09/10/2005 emis de Ministerul Economiei, Energiei si Mediului de Afac (Act additional nr 6/30.10.2020);		
B3	Intabulare, drept de CONCESIUNE, dobandit prin Conventie, cota actuala 1/1 1) DEER SA, CIF:14476722	A1, A1.1

C. Partea III. SARCINI .

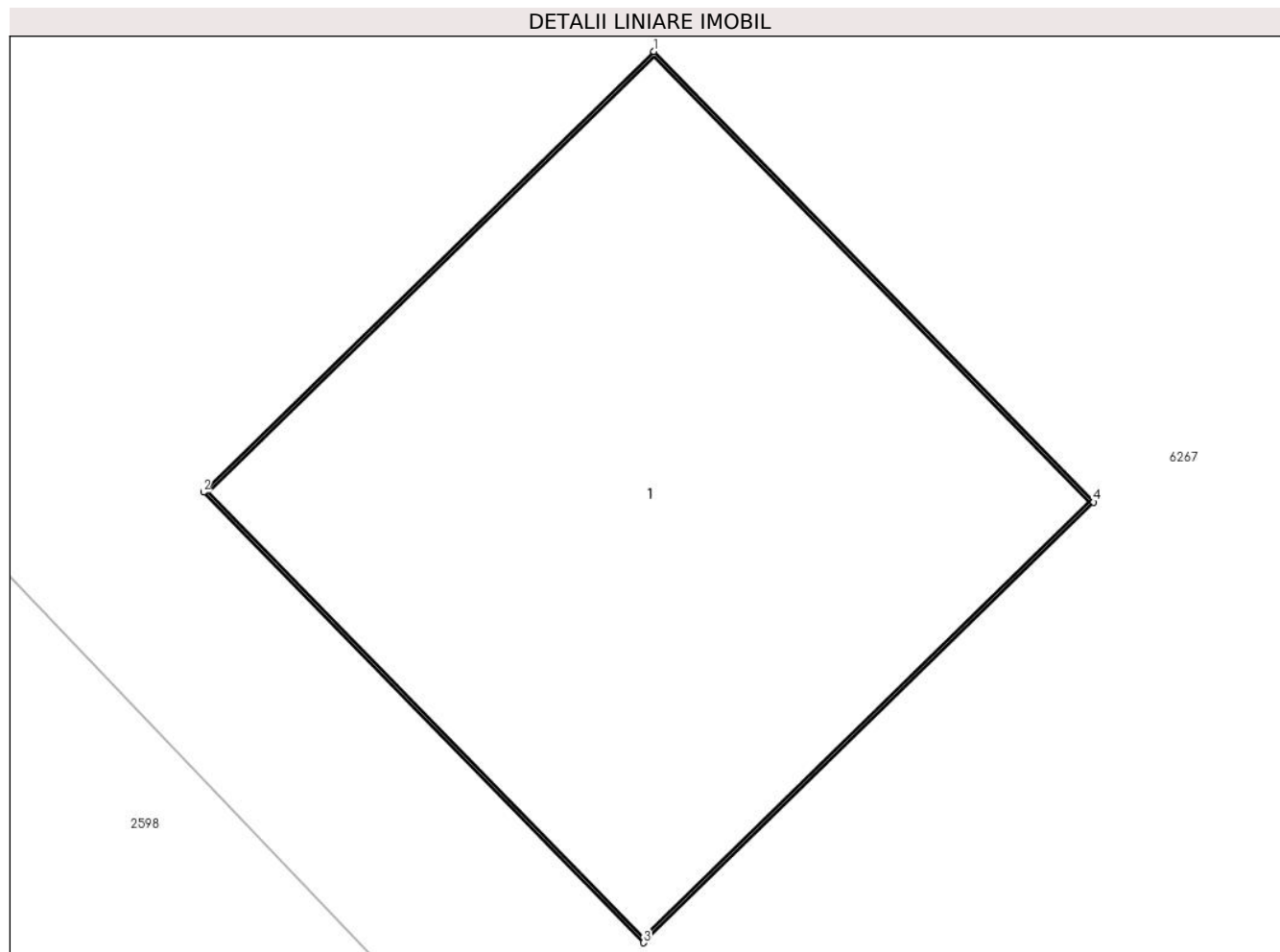
Inscrieri privind dezmembramintele dreptului de proprietate, drepturi reale de garanție și sarcini	Referințe
NU SUNT	

Anexa Nr. 1 La Partea I

Teren

Nr cadastral	Suprafața (mp)*	Observații / Referințe
	1	

* Suprafața este determinată în planul de proiecție Stereo 70.



Date referitoare la teren

Crt	Categorie folosință	Intra vilan	Suprafața (mp)	Tarla	Parcelă	Nr. topo	Observații / Referințe
1	curți constructii	DA	1	-	-	-	

Date referitoare la construcții

Crt	Număr	Destinație construcție	Supraf. (mp)	Situație juridică	Observații / Referințe
A1.1		construcții industriale și edilitare	1	Cu acte	Nr. niveluri:1; S. construita la sol:1 mp; S. construita desfasurata:1 mp; Stalp beton

Lungime Segmente

1) Valorile lungimilor segmentelor sunt obținute din proiecție în plan.

Punct început	X / Y	Punct sfârșit	X / Y	Lungime segment (** (m)
1	604.113,963 366.172,477	2	604.113,277 366.171,806	0.96
2	604.113,277 366.171,806	3	604.113,948 366.171,119	0.96
3	604.113,948 366.171,119	4	604.114,634 366.171,79	0.96

Punct început	X / Y	Punct sfârșit	X / Y	Lungime segment (** (m)
4	604.114,634 366.171,79	1	604.113,963 366.172,477	0.96

** Lungimile segmentelor sunt determinate în planul de proiecție Stereo 70 și sunt rotunjite la 1 milimetru.

*** Distanța dintre puncte este formată din segmente cumulate ce sunt mai mici decât valoarea 1 milimetru.

**DATE DESPRE IMOBILUL NR. 6240**

Oficiul de Cadastru și Publicitate Imobiliară PRAHOVA
Biroul de Cadastru și Publicitate Imobiliară Ploiești

A. Partea I. Descrierea imobilului

TEREN Intravilan

Adresa: Loc. Malamuc, Jud. Prahova

Nr. Crt	Nr cadastral Nr. topografic	Suprafața* (mp)	Observații / Referințe
A1		1	Sector cadastral:0 Teren neimprejmuit;

Construcții

Crt	Nr cadastral Nr. topografic	Adresa	Observații / Referințe
A1.1		Loc. Malamuc, Jud. Prahova	Nr. niveluri:1; S. construita la sol:1 mp; S. construita desfasurata:1 mp; Stalp beton

B. Partea II. Proprietari și acte

Inscrieri privitoare la dreptul de proprietate și alte drepturi reale		Referințe
/		
Act Normativ nr. 123, din 10/07/2007 emis de Parlamentul Romaniei;		
B1	Intabulare, drept de PROPRIETATE, dobandit prin Lege, cota actuala 1/1 1) Statul Roman, CIF:999999999999	A1, A1.1
Act Normativ nr. 980, din 16/12/2015 emis de Guvernul Romaniei;		
B2	Intabulare, drept de ADMINISTRARE, dobandit prin Lege, cota actuala 1/1 1) Ministerul Economoiei, Energiei si Mediului de Afaceri, CIF:24931499	A1, A1.1
Act Administrativ nr. 9, din 09/10/2005 emis de Ministerul Economiei, Energiei si Mediului de Afac (Act additional nr 6/30.10.2020);		
B3	Intabulare, drept de CONCESIUNE, dobandit prin Conventie, cota actuala 1/1 1) DEER SA, CIF:14476722	A1, A1.1

C. Partea III. SARCINI .

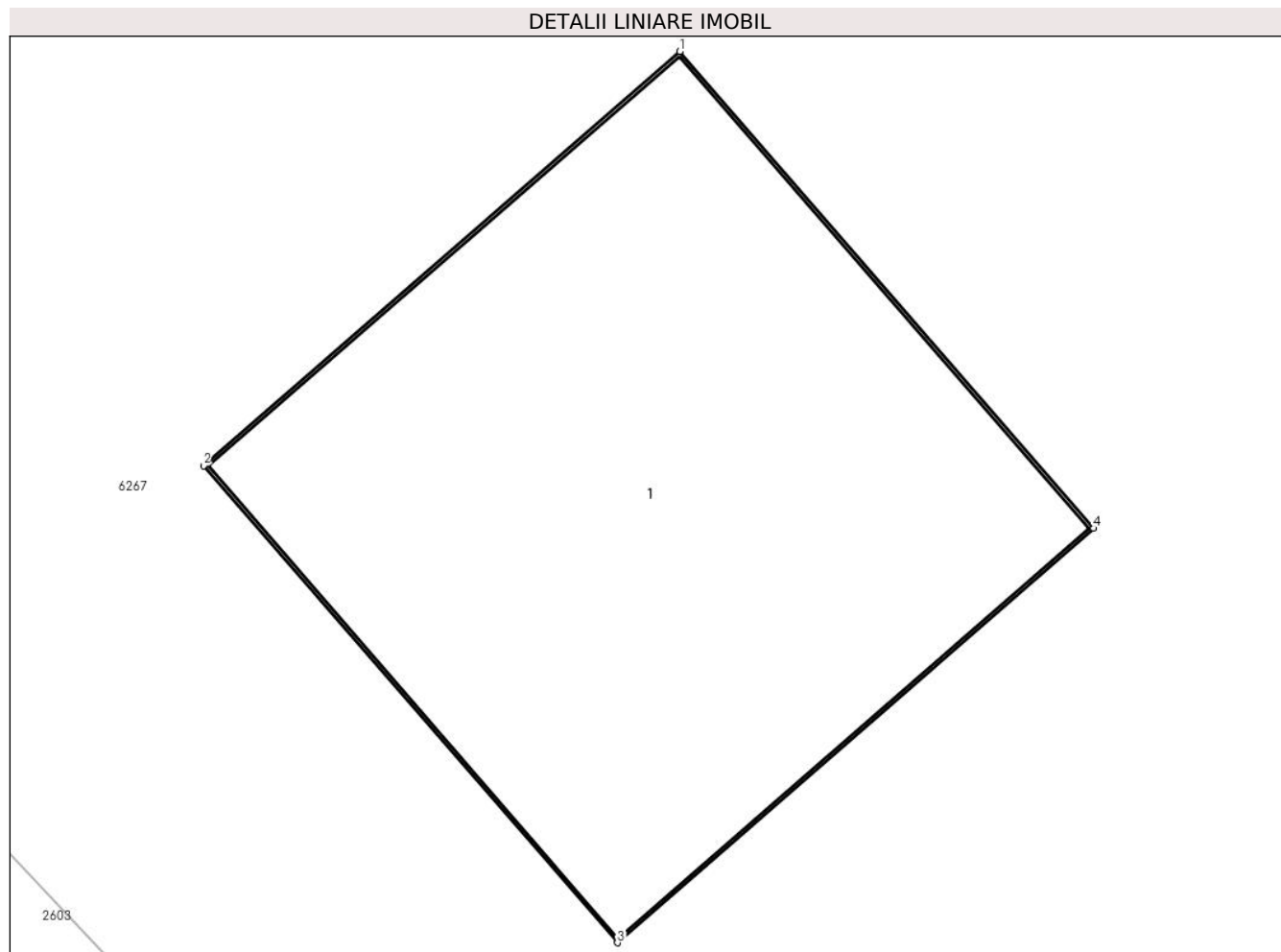
Inscrieri privind dezmembramintele dreptului de proprietate, drepturi reale de garanție și sarcini	Referințe
NU SUNT	

Anexa Nr. 1 La Partea I

Teren

Nr cadastral	Suprafața (mp)*	Observații / Referințe
	1	

* Suprafața este determinată în planul de proiecție Stereo 70.



Date referitoare la teren

Crt	Categorie folosință	Intra vilan	Suprafața (mp)	Tarla	Parcelă	Nr. topo	Observații / Referințe
1	curți constructii	DA	1	-	-	-	

Date referitoare la construcții

Crt	Număr	Destinație construcție	Supraf. (mp)	Situație juridică	Observații / Referințe
A1.1		construcții industriale și edilitare	1	Cu acte	Nr. niveluri:1; S. construita la sol:1 mp; S. construita desfasurata:1 mp; Stalp beton

Lungime Segmente

1) Valorile lungimilor segmentelor sunt obținute din proiecție în plan.

Punct început	X / Y	Punct sfârșit	X / Y	Lungime segment (** (m))
1	604.141,896 366.144,535	2	604.141,171 366.143,905	0.96
2	604.141,171 366.143,905	3	604.141,801 366.143,181	0.96
3	604.141,801 366.143,181	4	604.142,526 366.143,81	0.96

Punct început	X / Y	Punct sfârșit	X / Y	Lungime segment (** (m)
4	604.142,526 366.143,81	1	604.141,896 366.144,535	0.96

** Lungimile segmentelor sunt determinate în planul de proiecție Stereo 70 și sunt rotunjite la 1 milimetru.

*** Distanța dintre puncte este formată din segmente cumulate ce sunt mai mici decât valoarea 1 milimetru.

**DATE DESPRE IMOBILUL NR. 6241**

Oficiul de Cadastru și Publicitate Imobiliară PRAHOVA
Biroul de Cadastru și Publicitate Imobiliară Ploiești

A. Partea I. Descrierea imobilului

TEREN Intravilan

Adresa: Loc. Malamuc, Jud. Prahova

Nr. Crt	Nr cadastral Nr. topografic	Suprafața* (mp)	Observații / Referințe
A1		1	Sector cadastral:0 Teren neimprejmuit;

Construcții

Crt	Nr cadastral Nr. topografic	Adresa	Observații / Referințe
A1.1		Loc. Malamuc, Jud. Prahova	Nr. niveluri:1; S. construita la sol:1 mp; S. construita desfasurata:1 mp; Stalp beton

B. Partea II. Proprietari și acte

Inscrieri privitoare la dreptul de proprietate și alte drepturi reale		Referințe
/		
Act Normativ nr. 123, din 10/07/2007 emis de Parlamentul Romaniei;		
B1	Intabulare, drept de PROPRIETATE, dobandit prin Lege, cota actuala 1/1 1) Statul Roman, CIF:999999999999	A1, A1.1
Act Normativ nr. 980, din 16/12/2015 emis de Guvernul Romaniei;		
B2	Intabulare, drept de ADMINISTRARE, dobandit prin Lege, cota actuala 1/1 1) Ministerul Economiei, Energiei si Mediului de Afaceri, CIF:24931499	A1, A1.1
Act Administrativ nr. 9, din 09/10/2005 emis de Ministerul Economiei, Energiei si Mediului de Afac (Act additional nr 6/30.10.2020);		
B3	Intabulare, drept de CONCESIUNE, dobandit prin Conventie, cota actuala 1/1 1) DEER SA, CIF:14476722	A1, A1.1

C. Partea III. SARCINI .

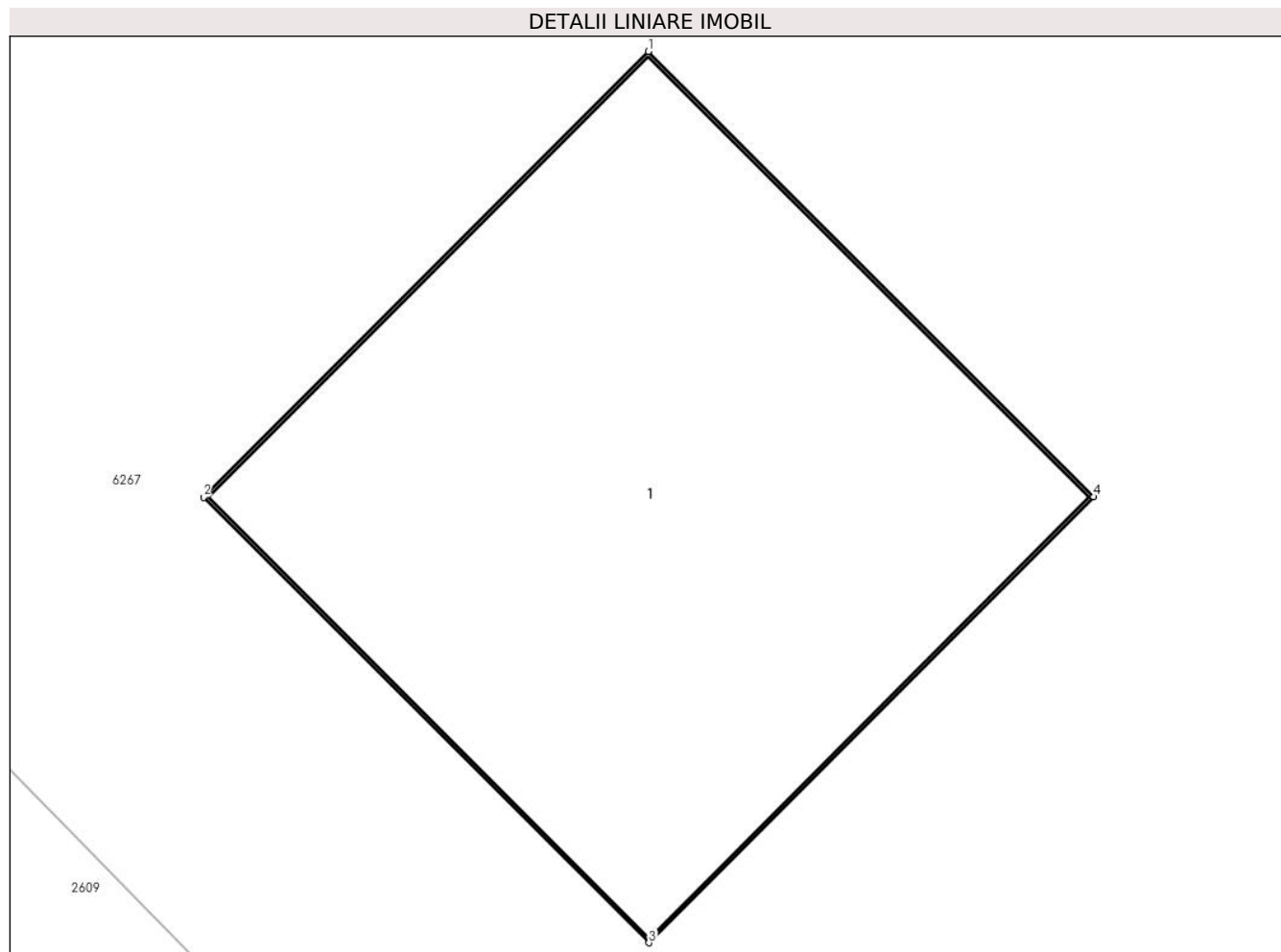
Inscrieri privind dezmembramintele dreptului de proprietate, drepturi reale de garanție și sarcini	Referințe
NU SUNT	

Anexa Nr. 1 La Partea I

Teren

Nr cadastral	Suprafața (mp)*	Observații / Referințe
	1	

* Suprafața este determinată în planul de proiecție Stereo 70.



Date referitoare la teren

Crt	Categorie folosință	Intra vilan	Suprafața (mp)	Tarla	Parcelă	Nr. topo	Observații / Referințe
1	curti constructii	DA	1	-	-	-	

Date referitoare la construcții

Crt	Număr	Destinație construcție	Supraf. (mp)	Situație juridică	Observații / Referințe
A1.1		construcții industriale și edilitare	1	Cu acte	Nr. niveluri:1; S. construita la sol:1 mp; S. construita desfasurata:1 mp; Stalp beton

Lungime Segmente

1) Valorile lungimilor segmentelor sunt obținute din proiecție în plan.

Punct început	X / Y	Punct sfârșit	X / Y	Lungime segment (** (m))
1	604.171,509 366.113,739	2	604.170,831 366.113,06	0.96
2	604.170,831 366.113,06	3	604.171,51 366.112,382	0.96
3	604.171,51 366.112,382	4	604.172,189 366.113,061	0.96

Punct început	X / Y	Punct sfârșit	X / Y	Lungime segment (** (m)
4	604.172,189 366.113,061	1	604.171,509 366.113,739	0.96

** Lungimile segmentelor sunt determinate în planul de proiecție Stereo 70 și sunt rotunjite la 1 milimetru.

*** Distanța dintre puncte este formată din segmente cumulate ce sunt mai mici decât valoarea 1 milimetru.

**DATE DESPRE IMOBILUL NR. 6242**

Oficiul de Cadastru și Publicitate Imobiliară PRAHOVA
Biroul de Cadastru și Publicitate Imobiliară Ploiești

A. Partea I. Descrierea imobilului

TEREN Intravilan

Adresa: Loc. Malamuc, Jud. Prahova

Nr. Crt	Nr cadastral Nr. topografic	Suprafața* (mp)	Observații / Referințe
A1		1	Sector cadastral:0 Teren neimprejmuit;

Construcții

Crt	Nr cadastral Nr. topografic	Adresa	Observații / Referințe
A1.1		Loc. Malamuc, Jud. Prahova	Nr. niveluri:1; S. construita la sol:1 mp; S. construita desfasurata:1 mp; Stalp beton

B. Partea II. Proprietari și acte

Inscrieri privitoare la dreptul de proprietate și alte drepturi reale		Referințe
/		
Act Normativ nr. 123, din 10/07/2007 emis de Parlamentul Romaniei;		
B1	Intabulare, drept de PROPRIETATE, dobandit prin Lege, cota actuala 1/1 1) Statul Roman, CIF:999999999999	A1, A1.1
Act Normativ nr. 980, din 16/12/2015 emis de Guvernul Romaniei;		
B2	Intabulare, drept de ADMINISTRARE, dobandit prin Lege, cota actuala 1/1 1) Ministerul Economiei, Energiei si Mediului de Afaceri, CIF:24931499	A1, A1.1
Act Administrativ nr. 9, din 09/10/2005 emis de Ministerul Economiei, Energiei si Mediului de Afac (Act additional nr 6/30.10.2020);		
B3	Intabulare, drept de CONCESIUNE, dobandit prin Conventie, cota actuala 1/1 1) DEER SA, CIF:14476722	A1, A1.1

C. Partea III. SARCINI .

Inscrieri privind dezmembramintele dreptului de proprietate, drepturi reale de garanție și sarcini	Referințe
NU SUNT	

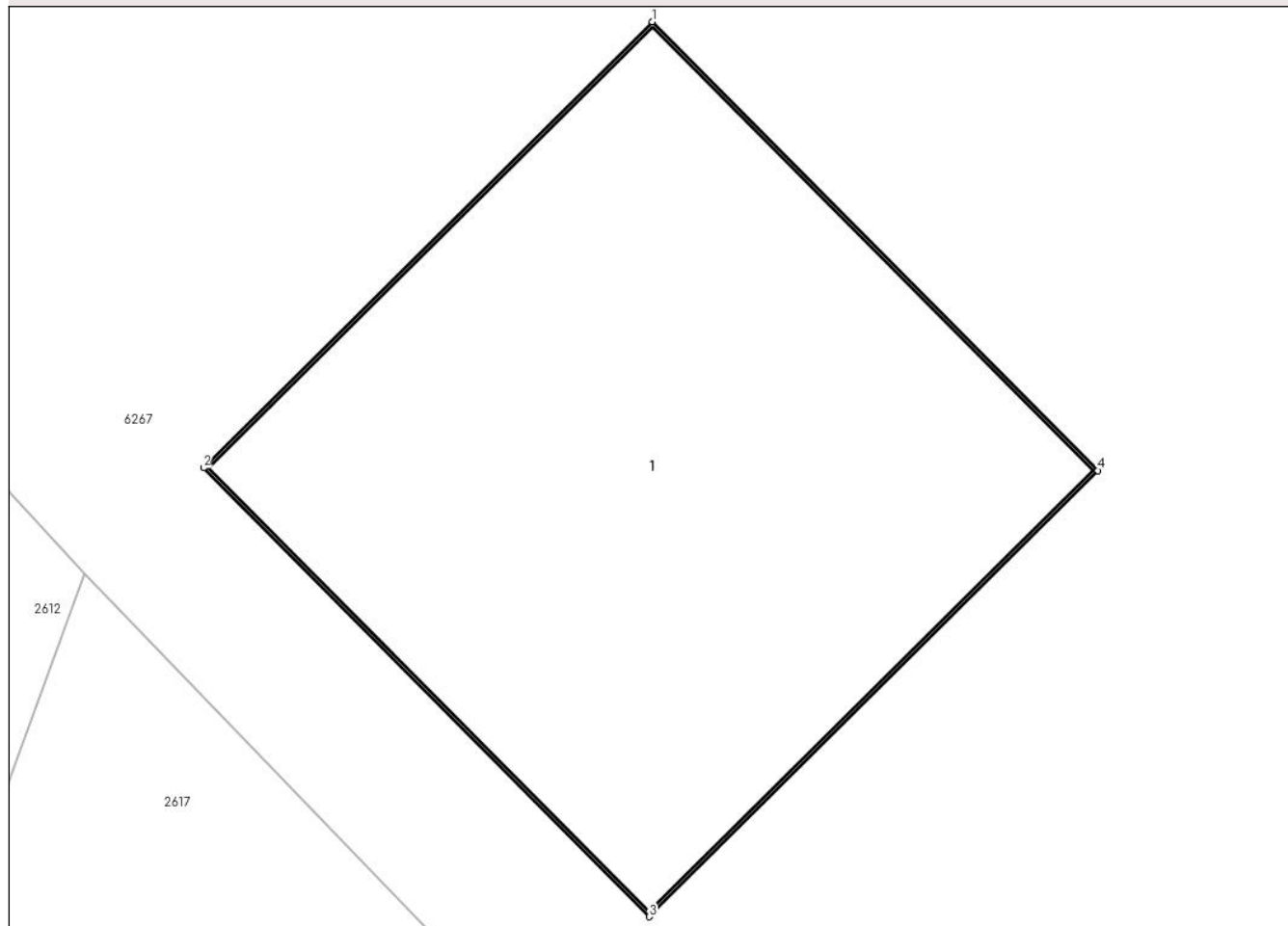
Anexa Nr. 1 La Partea I

Teren

Nr cadastral	Suprafața (mp)*	Observații / Referințe
	1	

* Suprafața este determinată în planul de proiecție Stereo 70.

DETALII LINIARE IMOBIL



Date referitoare la teren

Crt	Categorie folosință	Intra vilan	Suprafața (mp)	Tarla	Parcelă	Nr. topo	Observații / Referințe
1	curți constructii	DA	1	-	-	-	

Date referitoare la construcții

Crt	Număr	Destinație construcție	Supraf. (mp)	Situație juridică	Observații / Referințe
A1.1		construcții industriale și edilitare	1	Cu acte	Nr. niveluri:1; S. construita la sol:1 mp; S. construita desfasurata:1 mp; Stalp beton

Lungime Segmente

1) Valorile lungimilor segmentelor sunt obținute din proiecție în plan.

Punct început	X / Y	Punct sfârșit	X / Y	Lungime segment (** (m)
1	604.197,102 366.086,248	2	604.196,421 366.085,571	0.96
2	604.196,421 366.085,571	3	604.197,097 366.084,89	0.96
3	604.197,097 366.084,89	4	604.197,778 366.085,567	0.96

Punct început	X / Y	Punct sfârșit	X / Y	Lungime segment (** (m)
4	604.197,778 366.085,567	1	604.197,102 366.086,248	0.96

** Lungimile segmentelor sunt determinate în planul de proiecție Stereo 70 și sunt rotunjite la 1 milimetru.

*** Distanța dintre puncte este formată din segmente cumulate ce sunt mai mici decât valoarea 1 milimetru.

**DATE DESPRE IMOBILUL NR. 6243**

Oficiul de Cadastru și Publicitate Imobiliară PRAHOVA
Biroul de Cadastru și Publicitate Imobiliară Ploiești

A. Partea I. Descrierea imobilului

TEREN Intravilan

Adresa: Loc. Malamuc, Jud. Prahova

Nr. Crt	Nr cadastral Nr. topografic	Suprafața* (mp)	Observații / Referințe
A1		1	Sector cadastral:0 Teren neimprejmuit;

Construcții

Crt	Nr cadastral Nr. topografic	Adresa	Observații / Referințe
A1.1		Loc. Malamuc, Jud. Prahova	Nr. niveluri:1; S. construita la sol:1 mp; S. construita desfasurata:1 mp; Stalp beton

B. Partea II. Proprietari și acte

Inscrieri privitoare la dreptul de proprietate și alte drepturi reale		Referințe
/		
Act Normativ nr. 123, din 10/07/2007 emis de Parlamentul Romaniei;		
B1	Intabulare, drept de PROPRIETATE, dobandit prin Lege, cota actuala 1/1 1) Statul Roman, CIF:999999999999	A1, A1.1
Act Normativ nr. 980, din 16/12/2015 emis de Guvernul Romaniei;		
B2	Intabulare, drept de ADMINISTRARE, dobandit prin Lege, cota actuala 1/1 1) Ministerul Economiei, Energiei si Mediului de Afaceri, CIF:24931499	A1, A1.1
Act Administrativ nr. 9, din 09/10/2005 emis de Ministerul Economiei, Energiei si Mediului de Afac (Act additional nr 6/30.10.2020);		
B3	Intabulare, drept de CONCESIUNE, dobandit prin Conventie, cota actuala 1/1 1) DEER SA, CIF:14476722	A1, A1.1

C. Partea III. SARCINI .

Inscrieri privind dezmembramintele dreptului de proprietate, drepturi reale de garanție și sarcini	Referințe
NU SUNT	

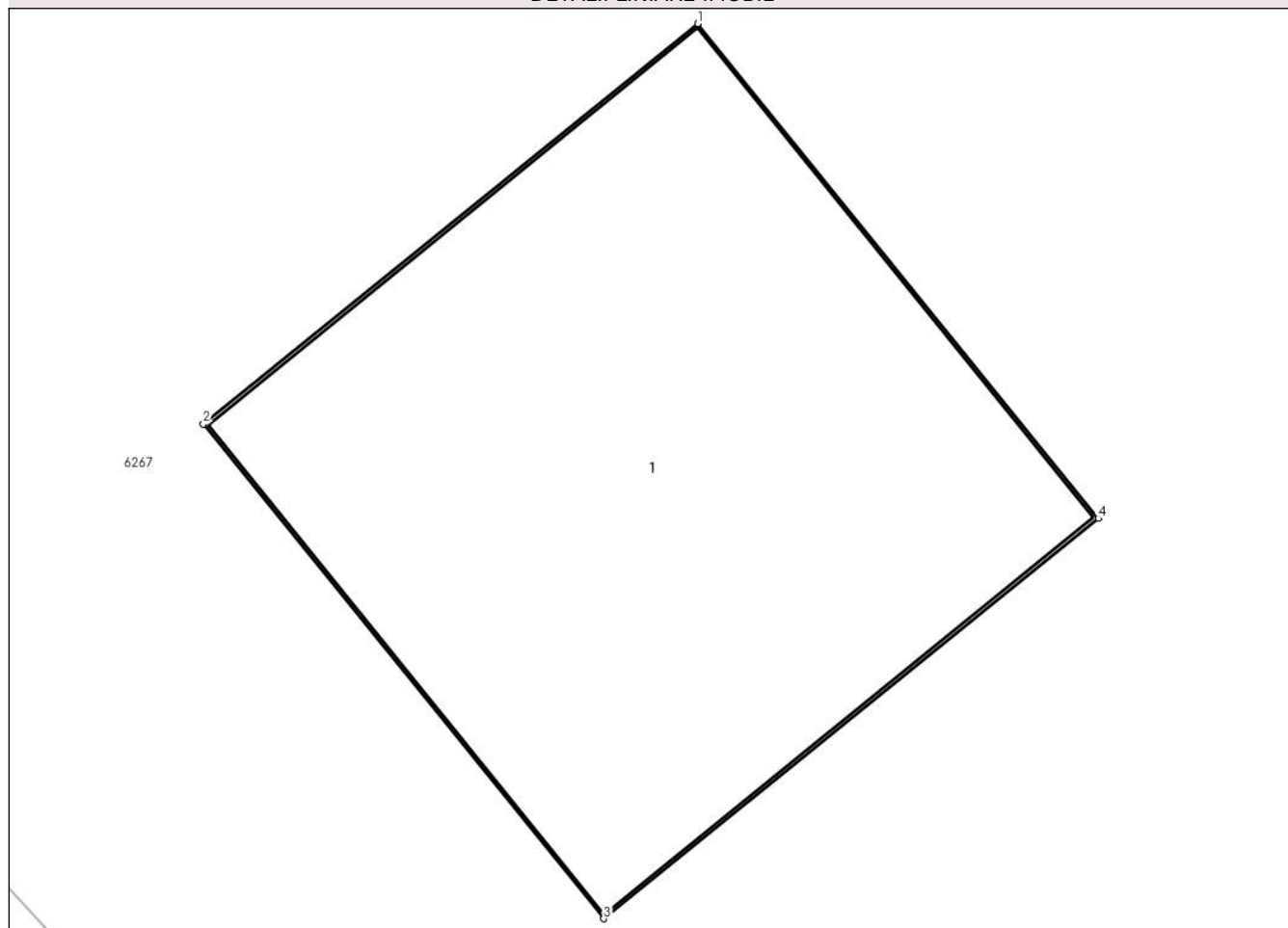
Anexa Nr. 1 La Partea I

Teren

Nr cadastral	Suprafața (mp)*	Observații / Referințe
	1	

* Suprafața este determinată în planul de proiecție Stereo 70.

DETALII LINIARE IMOBIL



Date referitoare la teren

Crt	Categorie folosință	Intra vilan	Suprafața (mp)	Tarla	Parcelă	Nr. topo	Observații / Referințe
1	curți constructii	DA	1	-	-	-	

Date referitoare la construcții

Crt	Număr	Destinație construcție	Supraf. (mp)	Situație juridică	Observații / Referințe
A1.1		construcții industriale și edilitare	1	Cu acte	Nr. niveluri:1; S. construita la sol:1 mp; S. construita desfasurata:1 mp; Stalp beton

Lungime Segmente

1) Valorile lungimilor segmentelor sunt obținute din proiecție în plan.

Punct început	X / Y	Punct sfârșit	X / Y	Lungime segment (** (m)
1	604.218,485 366.064,483	2	604.217,738 366.063,879	0.96
2	604.217,738 366.063,879	3	604.218,342 366.063,133	0.96
3	604.218,342 366.063,133	4	604.219,089 366.063,737	0.96

Punct început	X / Y	Punct sfârșit	X / Y	Lungime segment (** (m)
4	604.219,089 366.063,737	1	604.218,485 366.064,483	0.96

** Lungimile segmentelor sunt determinate în planul de proiecție Stereo 70 și sunt rotunjite la 1 milimetru.

*** Distanța dintre puncte este formată din segmente cumulate ce sunt mai mici decât valoarea 1 milimetru.

**DATE DESPRE IMOBILUL NR. 6244**

Oficiul de Cadastru și Publicitate Imobiliară PRAHOVA
Biroul de Cadastru și Publicitate Imobiliară Ploiești

A. Partea I. Descrierea imobilului

TEREN Intravilan

Adresa: Loc. Malamuc, Jud. Prahova

Nr. Crt	Nr cadastral Nr. topografic	Suprafața* (mp)	Observații / Referințe
A1		1	Sector cadastral:0 Teren neimprejmuit;

Construcții

Crt	Nr cadastral Nr. topografic	Adresa	Observații / Referințe
A1.1		Loc. Malamuc, Jud. Prahova	Nr. niveluri:1; S. construita la sol:1 mp; S. construita desfasurata:1 mp; Stalp beton

B. Partea II. Proprietari și acte

Inscrieri privitoare la dreptul de proprietate și alte drepturi reale		Referințe
/		
Act Normativ nr. 123, din 10/07/2007 emis de Parlamentul Romaniei;		
B1	Intabulare, drept de PROPRIETATE, dobandit prin Lege, cota actuala 1/1 1) Statul Roman, CIF:999999999999	A1, A1.1
Act Normativ nr. 980, din 16/12/2015 emis de Guvernul Romaniei;		
B2	Intabulare, drept de ADMINISTRARE, dobandit prin Lege, cota actuala 1/1 1) Ministerul Economoiei, Energiei si Mediului de Afaceri, CIF:24931499	A1, A1.1
Act Administrativ nr. 9, din 09/10/2005 emis de Ministerul Economiei, Energiei si Mediului de Afac (Act additional nr 6/30.10.2020);		
B3	Intabulare, drept de CONCESIUNE, dobandit prin Conventie, cota actuala 1/1 1) DEER SA, CIF:14476722	A1, A1.1

C. Partea III. SARCINI .

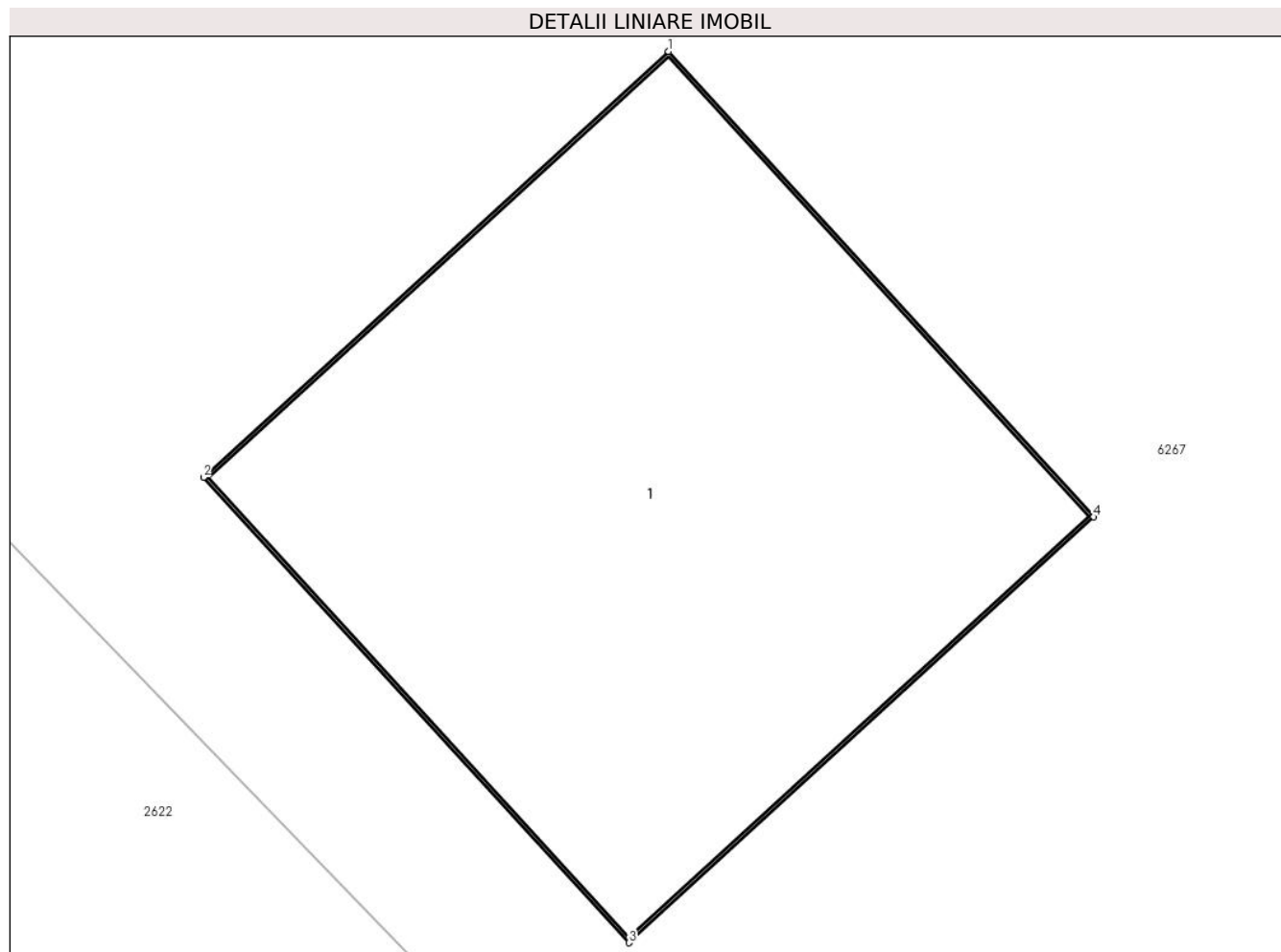
Inscrieri privind dezmembramintele dreptului de proprietate, drepturi reale de garanție și sarcini	Referințe
NU SUNT	

Anexa Nr. 1 La Partea I

Teren

Nr cadastral	Suprafața (mp)*	Observații / Referințe
	1	

* Suprafața este determinată în planul de proiecție Stereo 70.



Date referitoare la teren

Crt	Categorie folosință	Intra vilan	Suprafața (mp)	Tarla	Parcelă	Nr. topo	Observații / Referințe
1	curți constructii	DA	1	-	-	-	

Date referitoare la construcții

Crt	Număr	Destinație construcție	Supraf. (mp)	Situație juridică	Observații / Referințe
A1.1		construcții industriale și edilitare	1	Cu acte	Nr. niveluri:1; S. construita la sol:1 mp; S. construita desfasurata:1 mp; Stalp beton

Lungime Segmente

1) Valorile lungimilor segmentelor sunt obținute din proiecție în plan.

Punct început	X / Y	Punct sfârșit	X / Y	Lungime segment (** (m)
1	604.240,952 366.041,06	2	604.240,244 366.040,412	0.96
2	604.240,244 366.040,412	3	604.240,892 366.039,704	0.96
3	604.240,892 366.039,704	4	604.241,6 366.040,352	0.96

Punct început	X / Y	Punct sfârșit	X / Y	Lungime segment (** (m)
4	604.241,6 366.040,352	1	604.240,952 366.041,06	0.96

** Lungimile segmentelor sunt determinate în planul de proiecție Stereo 70 și sunt rotunjite la 1 milimetru.

*** Distanța dintre puncte este formată din segmente cumulate ce sunt mai mici decât valoarea 1 milimetru.

**DATE DESPRE IMOBILUL NR. 6245**

Oficiul de Cadastru și Publicitate Imobiliară PRAHOVA
Biroul de Cadastru și Publicitate Imobiliară Ploiești

A. Partea I. Descrierea imobilului

TEREN Intravilan

Adresa: Loc. Malamuc, Jud. Prahova

Nr. Crt	Nr cadastral Nr. topografic	Suprafața* (mp)	Observații / Referințe
A1		1	Sector cadastral:0 Teren neimprejmuit;

Construcții

Crt	Nr cadastral Nr. topografic	Adresa	Observații / Referințe
A1.1		Loc. Malamuc, Jud. Prahova	Nr. niveluri:1; S. construita la sol:1 mp; S. construita desfasurata:1 mp; Stalp beton

B. Partea II. Proprietari și acte

Inscrieri privitoare la dreptul de proprietate și alte drepturi reale		Referințe
/		
Act Normativ nr. 123, din 10/07/2007 emis de Parlamentul Romaniei;		
B1	Intabulare, drept de PROPRIETATE, dobandit prin Lege, cota actuala 1/1 1) Statul Roman, CIF:999999999999	A1, A1.1
Act Normativ nr. 980, din 16/12/2015 emis de Guvernul Romaniei;		
B2	Intabulare, drept de ADMINISTRARE, dobandit prin Lege, cota actuala 1/1 1) Ministerul Economoiei, Energiei si Mediului de Afaceri, CIF:24931499	A1, A1.1
Act Administrativ nr. 9, din 09/10/2005 emis de Ministerul Economiei, Energiei si Mediului de Afac (Act additional nr 6/30.10.2020);		
B3	Intabulare, drept de CONCESIUNE, dobandit prin Conventie, cota actuala 1/1 1) DEER SA, CIF:14476722	A1, A1.1

C. Partea III. SARCINI .

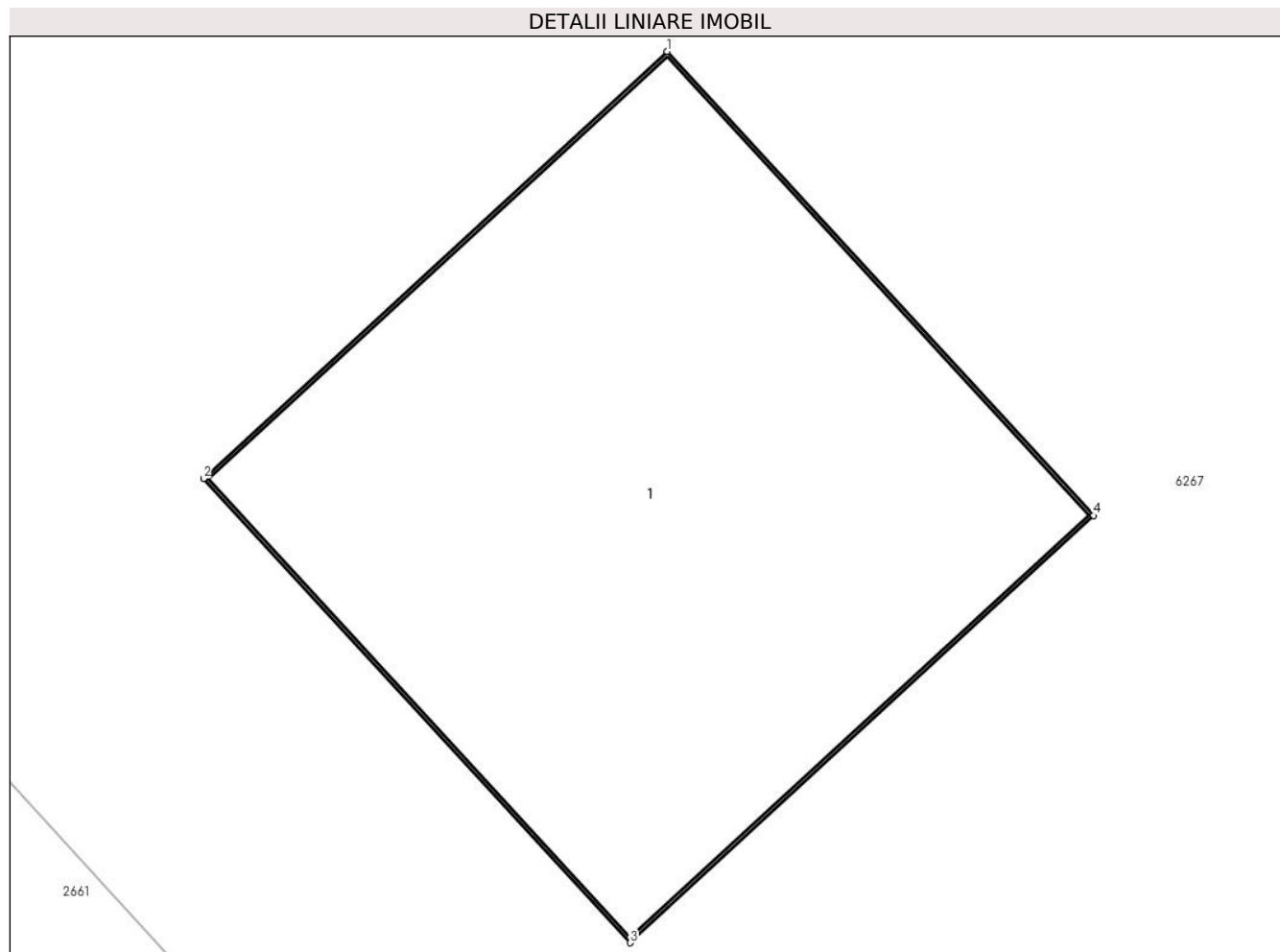
Inscrieri privind dezmembramintele dreptului de proprietate, drepturi reale de garanție și sarcini	Referințe
NU SUNT	

Anexa Nr. 1 La Partea I

Teren

Nr cadastral	Suprafața (mp)*	Observații / Referințe
	1	

* Suprafața este determinată în planul de proiecție Stereo 70.



Date referitoare la teren

Crt	Categorie folosință	Intravilan	Suprafața (mp)	Tarla	Parcelă	Nr. topo	Observații / Referințe
1	curți constructii	DA	1	-	-	-	

Date referitoare la construcții

Crt	Număr	Destinație construcție	Supraf. (mp)	Situație juridică	Observații / Referințe
A1.1		construcții industriale și edilitare	1	Cu acte	Nr. niveluri:1; S. construită la sol:1 mp; S. construită desfășurată:1 mp; Stalp beton

Lungime Segmente

1) Valorile lungimilor segmentelor sunt obținute din proiecție în plan.

Punct început	X / Y	Punct sfârșit	X / Y	Lungime segment (** (m)
1	604.260,934 366.020,158	2	604.260,228 366.019,508	0.96
2	604.260,228 366.019,508	3	604.260,878 366.018,802	0.96
3	604.260,878 366.018,802	4	604.261,585 366.019,452	0.96

Punct început	X / Y	Punct sfârșit	X / Y	Lungime segment (** (m)
4	604.261,585 366.019,452	1	604.260,934 366.020,158	0.96

** Lungimile segmentelor sunt determinate în planul de proiecție Stereo 70 și sunt rotunjite la 1 milimetru.

*** Distanța dintre puncte este formată din segmente cumulate ce sunt mai mici decât valoarea 1 milimetru.

**DATE DESPRE IMOBILUL NR. 6246**

Oficiul de Cadastru și Publicitate Imobiliară PRAHOVA
Biroul de Cadastru și Publicitate Imobiliară Ploiești

A. Partea I. Descrierea imobilului

TEREN Intravilan

Adresa: Loc. Malamuc, Jud. Prahova

Nr. Crt	Nr cadastral Nr. topografic	Suprafața* (mp)	Observații / Referințe
A1		1	Sector cadastral:0 Teren neimprejmuit;

Construcții

Crt	Nr cadastral Nr. topografic	Adresa	Observații / Referințe
A1.1		Loc. Malamuc, Jud. Prahova	Nr. niveluri:1; S. construita la sol:1 mp; S. construita desfasurata:1 mp; Stalp beton

B. Partea II. Proprietari și acte

Inscrieri privitoare la dreptul de proprietate și alte drepturi reale		Referințe
/		
Act Normativ nr. 123, din 10/07/2007 emis de Parlamentul Romaniei;		
B1	Intabulare, drept de PROPRIETATE, dobandit prin Lege, cota actuala 1/1 1) Statul Roman, CIF:999999999999	A1, A1.1
Act Normativ nr. 980, din 16/12/2015 emis de Guvernul Romaniei;		
B2	Intabulare, drept de ADMINISTRARE, dobandit prin Lege, cota actuala 1/1 1) Ministerul Economiei, Energiei si Mediului de Afaceri, CIF:24931499	A1, A1.1
Act Administrativ nr. 9, din 09/10/2005 emis de Ministerul Economiei, Energiei si Mediului de Afac (Act additional nr 6/30.10.2020);		
B3	Intabulare, drept de CONCESIUNE, dobandit prin Conventie, cota actuala 1/1 1) DEER SA, CIF:14476722	A1, A1.1

C. Partea III. SARCINI .

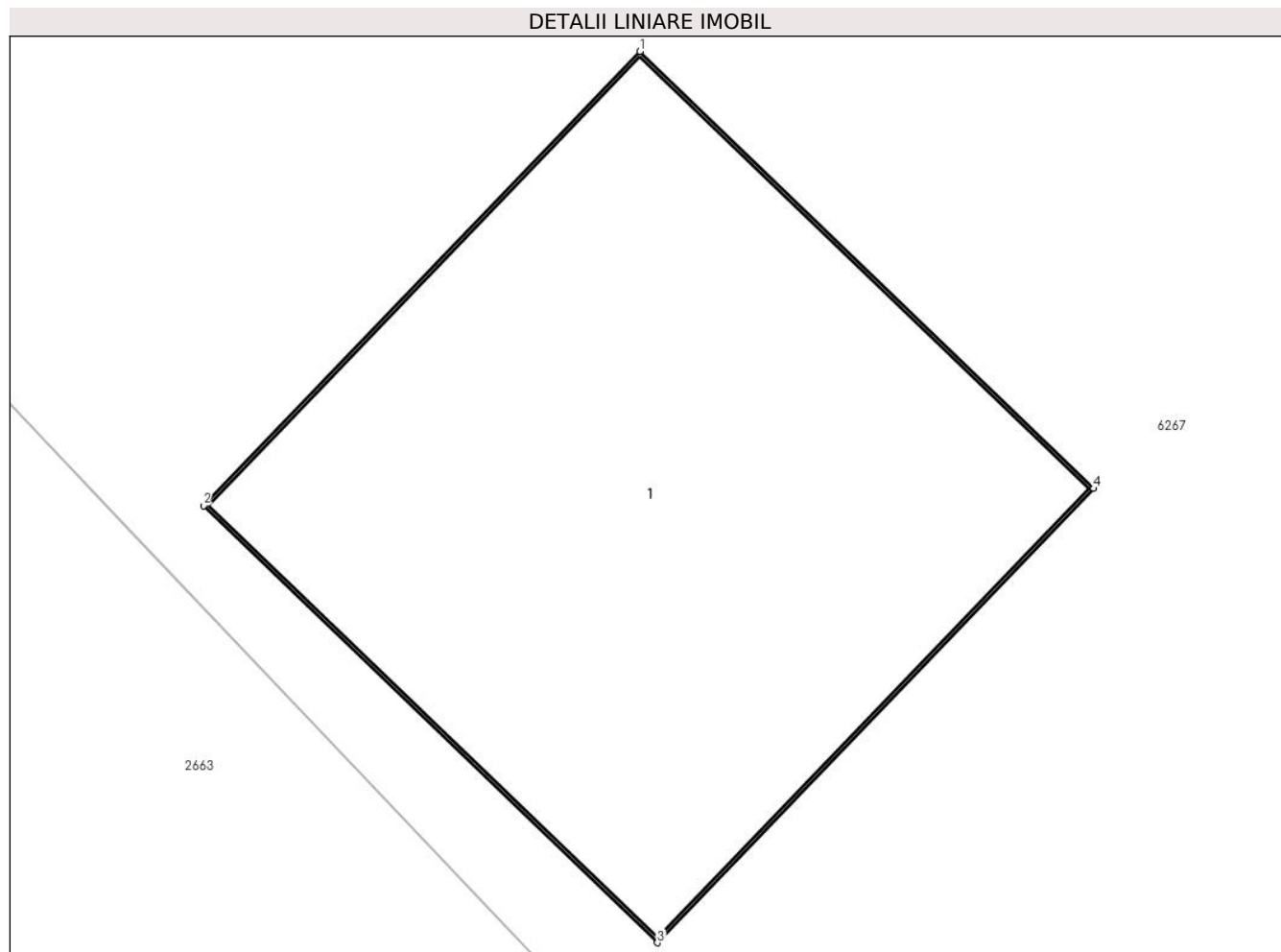
Inscrieri privind dezmembramintele dreptului de proprietate, drepturi reale de garanție și sarcini	Referințe
NU SUNT	

Anexa Nr. 1 La Partea I

Teren

Nr cadastral	Suprafața (mp)*	Observații / Referințe
	1	

* Suprafața este determinată în planul de proiecție Stereo 70.



Date referitoare la teren

Crt	Categorie folosință	Intra vilan	Suprafața (mp)	Tarla	Parcelă	Nr. topo	Observații / Referințe
1	curti constructii	DA	1	-	-	-	

Date referitoare la construcții

Crt	Număr	Destinație construcție	Supraf. (mp)	Situație juridică	Observații / Referințe
A1.1		construcții industriale și edilitare	1	Cu acte	Nr. niveluri:1; S. construita la sol:1 mp; S. construita desfasurata:1 mp; Stalp beton

Lungime Segmente

1) Valorile lungimilor segmentelor sunt obținute din proiecție în plan.

Punct început	X / Y	Punct sfârșit	X / Y	Lungime segment (** (m)
1	604.284,146 365.994,664	2	604.283,48 365.993,972	0.96
2	604.283,48 365.993,972	3	604.284,172 365.993,307	0.96
3	604.284,172 365.993,307	4	604.284,837 365.993,999	0.96

Punct început	X / Y	Punct sfârșit	X / Y	Lungime segment (** (m)
4	604.284,837 365.993,999	1	604.284,146 365.994,664	0.96

** Lungimile segmentelor sunt determinate în planul de proiecție Stereo 70 și sunt rotunjite la 1 milimetru.

*** Distanța dintre puncte este formată din segmente cumulate ce sunt mai mici decât valoarea 1 milimetru.

**DATE DESPRE IMOBILUL NR. 6247**

Oficiul de Cadastru și Publicitate Imobiliară PRAHOVA
Biroul de Cadastru și Publicitate Imobiliară Ploiești

A. Partea I. Descrierea imobilului

TEREN Intravilan

Adresa: Loc. Malamuc, Jud. Prahova

Nr. Crt	Nr cadastral Nr. topografic	Suprafața* (mp)	Observații / Referințe
A1		1	Sector cadastral:0 Teren neimprejmuit;

Construcții

Crt	Nr cadastral Nr. topografic	Adresa	Observații / Referințe
A1.1		Loc. Malamuc, Jud. Prahova	Nr. niveluri:1; S. construita la sol:1 mp; S. construita desfasurata:1 mp; Stalp beton

B. Partea II. Proprietari și acte

Inscrieri privitoare la dreptul de proprietate și alte drepturi reale		Referințe
/		
Act Normativ nr. 123, din 10/07/2007 emis de Parlamentul Romaniei;		
B1	Intabulare, drept de PROPRIETATE, dobandit prin Lege, cota actuala 1/1 1) Statul Roman, CIF:999999999999	A1, A1.1
Act Normativ nr. 980, din 16/12/2015 emis de Guvernul Romaniei;		
B2	Intabulare, drept de ADMINISTRARE, dobandit prin Lege, cota actuala 1/1 1) Ministerul Economoiei, Energiei si Mediului de Afaceri, CIF:24931499	A1, A1.1
Act Administrativ nr. 9, din 09/10/2005 emis de Ministerul Economiei, Energiei si Mediului de Afac (Act additional nr 6/30.10.2020);		
B3	Intabulare, drept de CONCESIUNE, dobandit prin Conventie, cota actuala 1/1 1) DEER SA, CIF:14476722	A1, A1.1

C. Partea III. SARCINI .

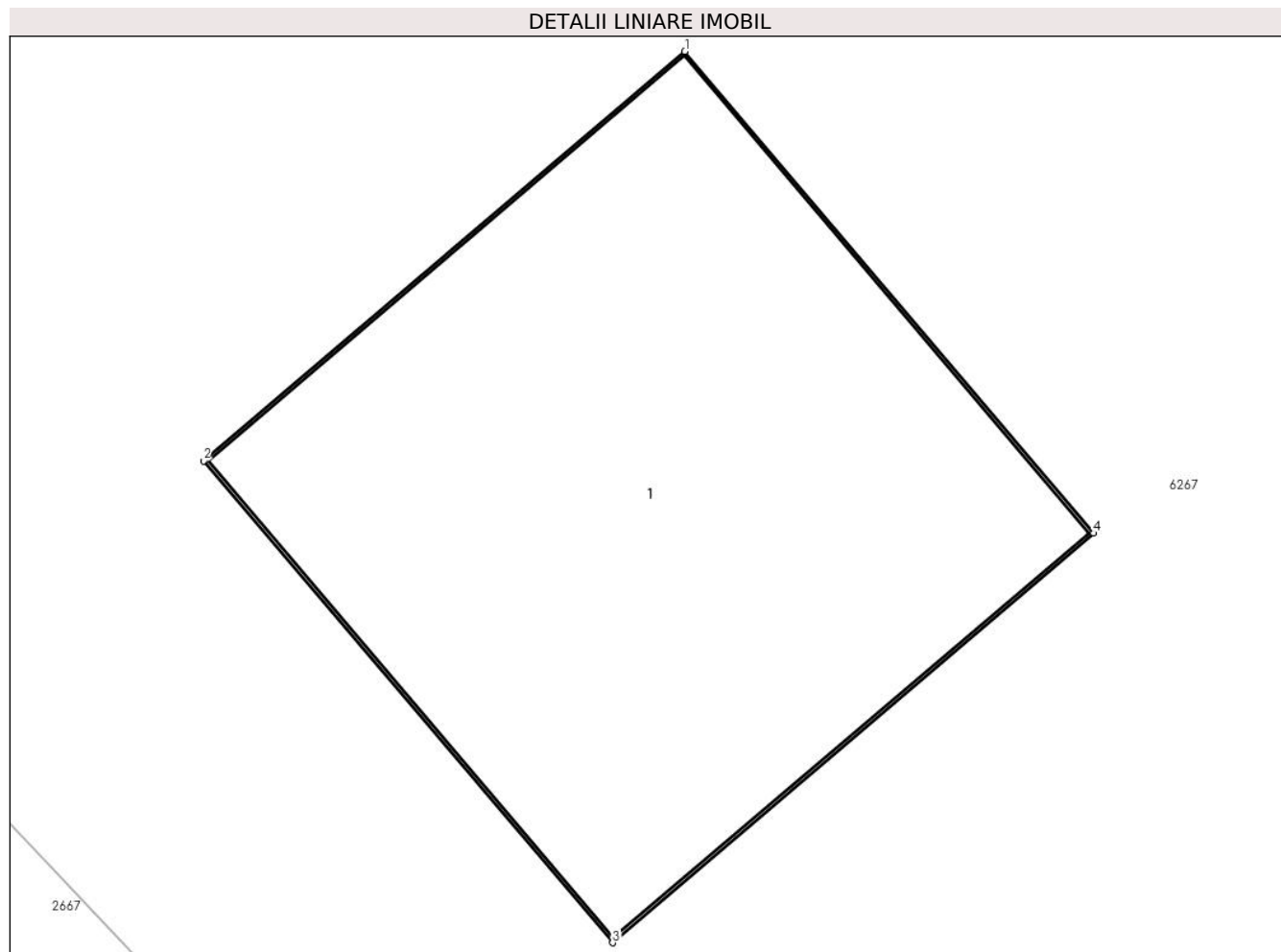
Inscrieri privind dezmembramintele dreptului de proprietate, drepturi reale de garanție și sarcini	Referințe
NU SUNT	

Anexa Nr. 1 La Partea I

Teren

Nr cadastral	Suprafața (mp)*	Observații / Referințe
	1	

* Suprafața este determinată în planul de proiecție Stereo 70.



Date referitoare la teren

Crt	Categorie folosință	Intra vilan	Suprafața (mp)	Tarla	Parcelă	Nr. topo	Observații / Referințe
1	curți constructii	DA	1	-	-	-	

Date referitoare la construcții

Crt	Număr	Destinație construcție	Supraf. (mp)	Situație juridică	Observații / Referințe
A1.1		construcții industriale și edilitare	1	Cu acte	Nr. niveluri:1; S. construita la sol:1 mp; S. construita desfasurata:1 mp; Stalp beton

Lungime Segmente

1) Valorile lungimilor segmentelor sunt obținute din proiecție în plan.

Punct început	X / Y	Punct sfârșit	X / Y	Lungime segment (** (m)
1	604.306,578 365.971,87	2	604.305,847 365.971,249	0.96
2	604.305,847 365.971,249	3	604.306,469 365.970,517	0.96
3	604.306,469 365.970,517	4	604.307,2 365.971,139	0.96

Punct început	X / Y	Punct sfârşit	X / Y	Lungime segment (** (m)
4	604.307,2 365.971,139	1	604.306,578 365.971,87	0.96

** Lungimile segmentelor sunt determinate în planul de proiecţie Stereo 70 şi sunt rotunjite la 1 milimetru.

*** Distanţa dintre puncte este formată din segmente cumulate ce sunt mai mici decât valoarea 1 milimetru.

**DATE DESPRE IMOBILUL NR. 6248**

Oficiul de Cadastru și Publicitate Imobiliară PRAHOVA
Biroul de Cadastru și Publicitate Imobiliară Ploiești

A. Partea I. Descrierea imobilului

TEREN Intravilan

Adresa: Loc. Malamuc, Jud. Prahova

Nr. Crt	Nr cadastral Nr. topografic	Suprafața* (mp)	Observații / Referințe
A1		1	Sector cadastral:0 Teren neimprejmuit;

Construcții

Crt	Nr cadastral Nr. topografic	Adresa	Observații / Referințe
A1.1		Loc. Malamuc, Jud. Prahova	Nr. niveluri:1; S. construita la sol:1 mp; S. construita desfasurata:1 mp; Stalp beton

B. Partea II. Proprietari și acte

Inscrieri privitoare la dreptul de proprietate și alte drepturi reale		Referințe
/		
Act Normativ nr. 123, din 10/07/2007 emis de Parlamentul Romaniei;		
B1	Intabulare, drept de PROPRIETATE, dobandit prin Lege, cota actuala 1/1 1) Statul Roman, CIF:999999999999	A1, A1.1
Act Normativ nr. 980, din 16/12/2015 emis de Guvernul Romaniei;		
B2	Intabulare, drept de ADMINISTRARE, dobandit prin Lege, cota actuala 1/1 1) Ministerul Economiei, Energiei si Mediului de Afaceri, CIF:24931499	A1, A1.1
Act Administrativ nr. 9, din 09/10/2005 emis de Ministerul Economiei, Energiei si Mediului de Afac (Act additional nr 6/30.10.2020);		
B3	Intabulare, drept de CONCESIUNE, dobandit prin Conventie, cota actuala 1/1 1) DEER SA, CIF:14476722	A1, A1.1

C. Partea III. SARCINI .

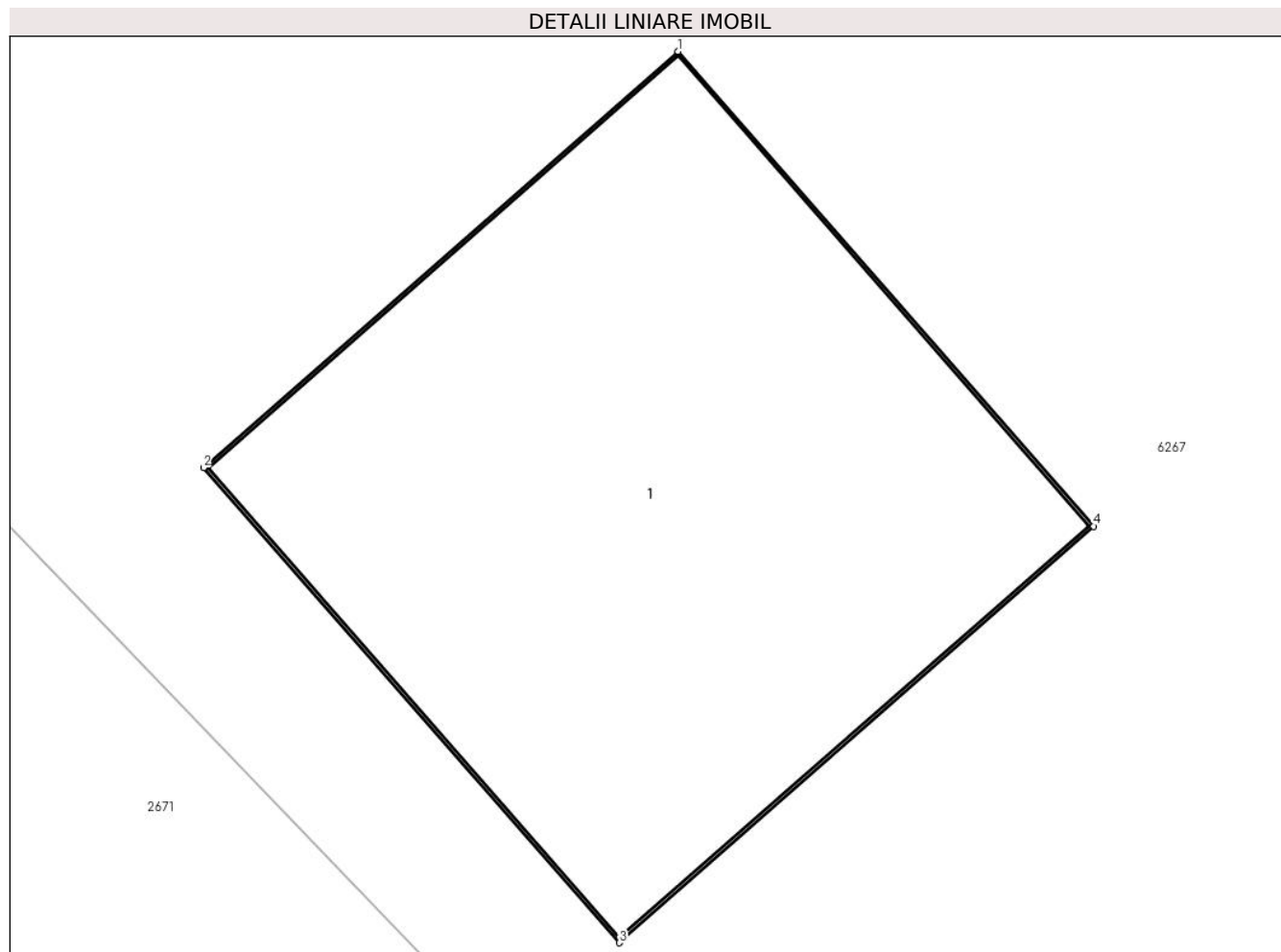
Inscrieri privind dezmembramintele dreptului de proprietate, drepturi reale de garanție și sarcini	Referințe
NU SUNT	

Anexa Nr. 1 La Partea I

Teren

Nr cadastral	Suprafața (mp)*	Observații / Referințe
	1	

* Suprafața este determinată în planul de proiecție Stereo 70.



Date referitoare la teren

Crt	Categorie folosință	Intra vilan	Suprafața (mp)	Tarla	Parcelă	Nr. topo	Observații / Referințe
1	curti constructii	DA	1	-	-	-	

Date referitoare la construcții

Crt	Număr	Destinație construcție	Supraf. (mp)	Situație juridică	Observații / Referințe
A1.1		construcții industriale și edilitare	1	Cu acte	Nr. niveluri:1; S. construita la sol:1 mp; S. construita desfasurata:1 mp; Stalp beton

Lungime Segmente

1) Valorile lungimilor segmentelor sunt obținute din proiecție în plan.

Punct început	X / Y	Punct sfârșit	X / Y	Lungime segment (** (m)
1	604.328,096 365.948,898	2	604.327,374 365.948,265	0.96
2	604.327,374 365.948,265	3	604.328,007 365.947,543	0.96
3	604.328,007 365.947,543	4	604.328,729 365.948,176	0.96

Punct început	X / Y	Punct sfârșit	X / Y	Lungime segment (** (m)
4	604.328,729 365.948,176	1	604.328,096 365.948,898	0.96

** Lungimile segmentelor sunt determinate în planul de proiecție Stereo 70 și sunt rotunjite la 1 milimetru.

*** Distanța dintre puncte este formată din segmente cumulate ce sunt mai mici decât valoarea 1 milimetru.

**DATE DESPRE IMOBILUL NR. 6249**

Oficiul de Cadastru și Publicitate Imobiliară PRAHOVA
Biroul de Cadastru și Publicitate Imobiliară Ploiești

A. Partea I. Descrierea imobilului

TEREN Intravilan

Adresa: Loc. Malamuc, Jud. Prahova

Nr. Crt	Nr cadastral Nr. topografic	Suprafața* (mp)	Observații / Referințe
A1		1	Sector cadastral:0 Teren neimprejmuit;

Construcții

Crt	Nr cadastral Nr. topografic	Adresa	Observații / Referințe
A1.1		Loc. Malamuc, Jud. Prahova	Nr. niveluri:1; S. construita la sol:1 mp; S. construita desfasurata:1 mp; Stalp beton

B. Partea II. Proprietari și acte

Inscrieri privitoare la dreptul de proprietate și alte drepturi reale		Referințe
/		
Act Normativ nr. 123, din 10/07/2007 emis de Parlamentul Romaniei;		
B1	Intabulare, drept de PROPRIETATE, dobandit prin Lege, cota actuala 1/1 1) Statul Roman, CIF:999999999999	A1, A1.1
Act Normativ nr. 980, din 16/12/2015 emis de Guvernul Romaniei;		
B2	Intabulare, drept de ADMINISTRARE, dobandit prin Lege, cota actuala 1/1 1) Ministerul Economiei, Energiei si Mediului de Afaceri, CIF:24931499	A1, A1.1
Act Administrativ nr. 9, din 09/10/2005 emis de Ministerul Economiei, Energiei si Mediului de Afac (Act additional nr 6/30.10.2020);		
B3	Intabulare, drept de CONCESIUNE, dobandit prin Conventie, cota actuala 1/1 1) DEER SA, CIF:14476722	A1, A1.1

C. Partea III. SARCINI .

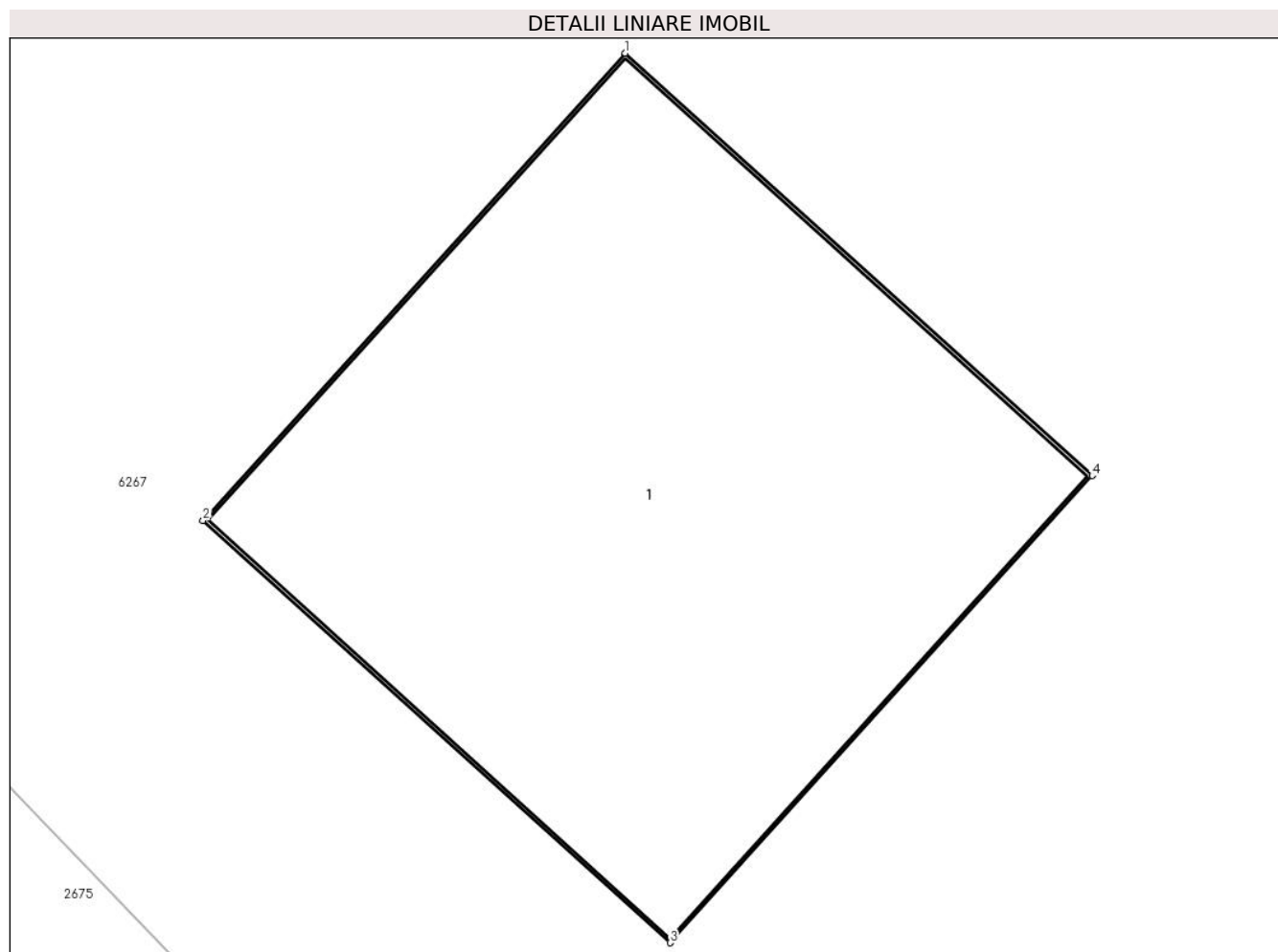
Inscrieri privind dezmembramintele dreptului de proprietate, drepturi reale de garanție și sarcini	Referințe
NU SUNT	

Anexa Nr. 1 La Partea I

Teren

Nr cadastral	Suprafața (mp)*	Observații / Referințe
	1	

* Suprafața este determinată în planul de proiecție Stereo 70.



Date referitoare la teren

Crt	Categorie folosință	Intravilan	Suprafața (mp)	Tarla	Parcelă	Nr. topo	Observații / Referințe
1	curți constructii	DA	1	-	-	-	

Date referitoare la construcții

Crt	Număr	Destinație construcție	Supraf. (mp)	Situație juridică	Observații / Referințe
A1.1		construcții industriale și edilitare	1	Cu acte	Nr. niveluri:1; S. construită la sol:1 mp; S. construită desfășurată:1 mp; Stalp beton

Lungime Segmente

1) Valorile lungimilor segmentelor sunt obținute din proiecție în plan.

Punct început	X / Y	Punct sfârșit	X / Y	Lungime segment (** (m))
1	604.349,908 365.926,582	2	604.349,264 365.925,87	0.96
2	604.349,264 365.925,87	3	604.349,976 365.925,227	0.96
3	604.349,976 365.925,227	4	604.350,62 365.925,939	0.96

Punct început	X / Y	Punct sfârșit	X / Y	Lungime segment (** (m)
4	604.350,62 365.925,939	1	604.349,908 365.926,582	0.96

** Lungimile segmentelor sunt determinate în planul de proiecție Stereo 70 și sunt rotunjite la 1 milimetru.

*** Distanța dintre puncte este formată din segmente cumulate ce sunt mai mici decât valoarea 1 milimetru.

**DATE DESPRE IMOBILUL NR. 6250**

Oficiul de Cadastru și Publicitate Imobiliară PRAHOVA
Biroul de Cadastru și Publicitate Imobiliară Ploiești

A. Partea I. Descrierea imobilului

TEREN Intravilan

Adresa: Loc. Malamuc, Jud. Prahova

Nr. Crt	Nr cadastral Nr. topografic	Suprafața* (mp)	Observații / Referințe
A1		1	Sector cadastral:0 Teren neimprejmuit;

Construcții

Crt	Nr cadastral Nr. topografic	Adresa	Observații / Referințe
A1.1		Loc. Malamuc, Jud. Prahova	Nr. niveluri:1; S. construita la sol:1 mp; S. construita desfasurata:1 mp; Stalp beton

B. Partea II. Proprietari și acte

Inscrieri privitoare la dreptul de proprietate și alte drepturi reale		Referințe
/		
Act Normativ nr. 123, din 10/07/2007 emis de Parlamentul Romaniei;		
B1	Intabulare, drept de PROPRIETATE, dobandit prin Lege, cota actuala 1/1 1) Statul Roman, CIF:999999999999	A1, A1.1
Act Normativ nr. 980, din 16/12/2015 emis de Guvernul Romaniei;		
B2	Intabulare, drept de ADMINISTRARE, dobandit prin Lege, cota actuala 1/1 1) Ministerul Economiei, Energiei si Mediului de Afaceri, CIF:24931499	A1, A1.1
Act Administrativ nr. 9, din 09/10/2005 emis de Ministerul Economiei, Energiei si Mediului de Afac (Act additional nr 6/30.10.2020);		
B3	Intabulare, drept de CONCESIUNE, dobandit prin Conventie, cota actuala 1/1 1) DEER SA, CIF:14476722	A1, A1.1

C. Partea III. SARCINI .

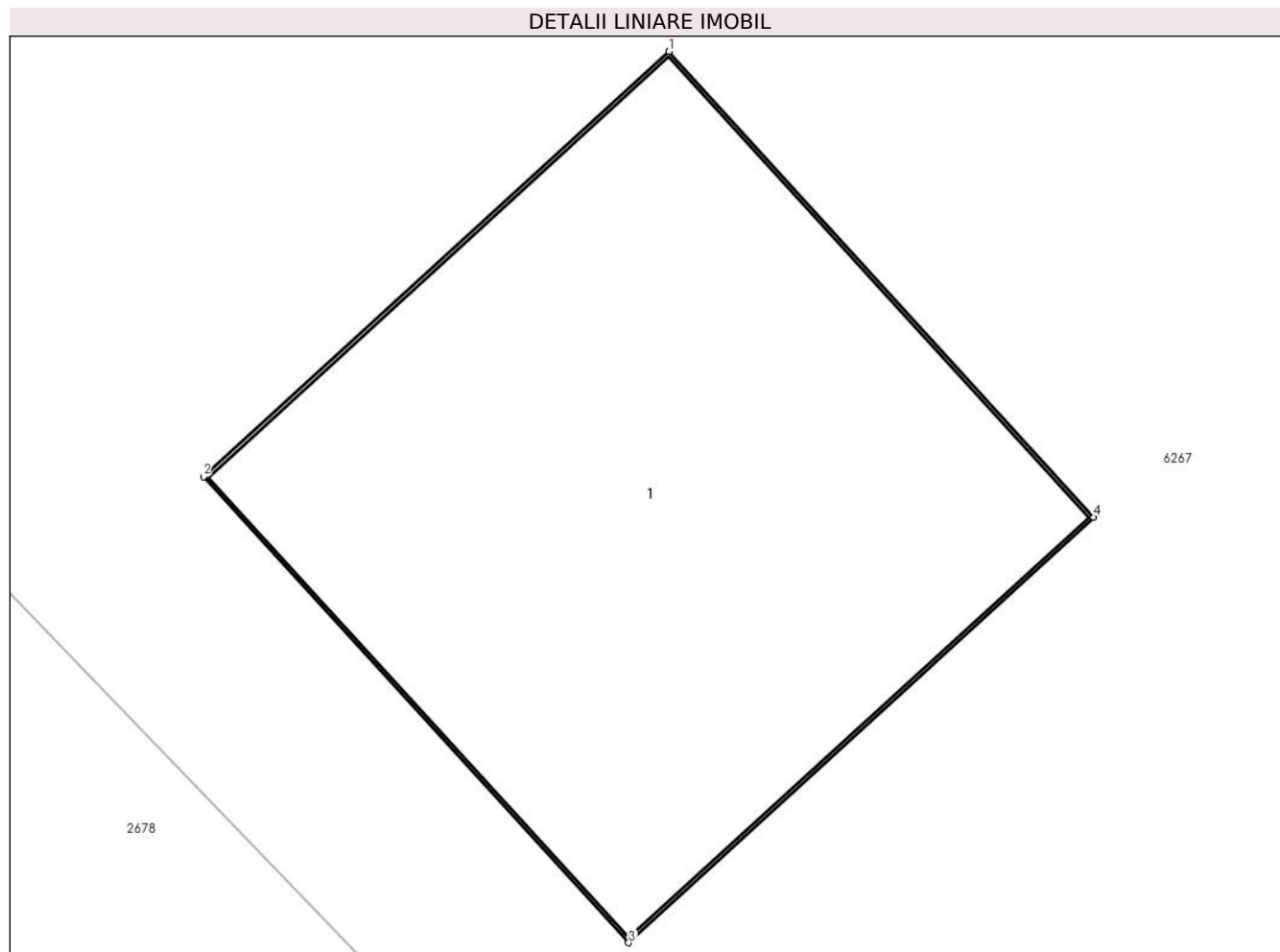
Inscrieri privind dezmembramintele dreptului de proprietate, drepturi reale de garanție și sarcini	Referințe
NU SUNT	

Anexa Nr. 1 La Partea I

Teren

Nr cadastral	Suprafața (mp)*	Observații / Referințe
	1	

* Suprafața este determinată în planul de proiecție Stereo 70.



Date referitoare la teren

Crt	Categorie folosință	Intra vilan	Suprafața (mp)	Tarla	Parcelă	Nr. topo	Observații / Referințe
1	curți constructii	DA	1	-	-	-	

Date referitoare la construcții

Crt	Număr	Destinație construcție	Supraf. (mp)	Situație juridică	Observații / Referințe
A1.1		construcții industriale și edilitare	1	Cu acte	Nr. niveluri:1; S. construita la sol:1 mp; S. construita desfasurata:1 mp; Stalp beton

Lungime Segmente

1) Valorile lungimilor segmentelor sunt obținute din proiecție în plan.

Punct început	X / Y	Punct sfârșit	X / Y	Lungime segment (** (m)
1	604.374,146 365.901,262	2	604.373,437 365.900,615	0.96
2	604.373,437 365.900,615	3	604.374,085 365.899,906	0.96
3	604.374,085 365.899,906	4	604.374,793 365.900,553	0.96

Punct început	X / Y	Punct sfârșit	X / Y	Lungime segment (** (m)
4	604.374,793 365.900,553	1	604.374,146 365.901,262	0.96

** Lungimile segmentelor sunt determinate în planul de proiecție Stereo 70 și sunt rotunjite la 1 milimetru.

*** Distanța dintre puncte este formată din segmente cumulate ce sunt mai mici decât valoarea 1 milimetru.



DATE DESPRE IMOBILUL NR. 6251

Oficiul de Cadastru și Publicitate Imobiliară PRAHOVA
Biroul de Cadastru și Publicitate Imobiliară Ploiești

A. Partea I. Descrierea imobilului

TEREN Intravilan

Adresa: Loc. Malamuc, Jud. Prahova

Nr. Crt	Nr cadastral Nr. topografic	Suprafața* (mp)	Observații / Referințe
A1		1	Sector cadastral:0 Teren neimprejmuit;

Construcții

Crt	Nr cadastral Nr. topografic	Adresa	Observații / Referințe
A1.1		Loc. Malamuc, Jud. Prahova	Nr. niveluri:1; S. construita la sol:1 mp; S. construita desfasurata:1 mp; Stalp beton

B. Partea II. Proprietari și acte

Inscrieri privitoare la dreptul de proprietate și alte drepturi reale		Referințe
/		
Act Normativ nr. 123, din 10/07/2007 emis de Parlamentul Romaniei;		
B1	Intabulare, drept de PROPRIETATE, dobandit prin Lege, cota actuala 1/1 1) Statul Roman, CIF:999999999999	A1, A1.1
Act Normativ nr. 980, din 16/12/2015 emis de Guvernul Romaniei;		
B2	Intabulare, drept de ADMINISTRARE, dobandit prin Lege, cota actuala 1/1 1) Ministerul Economoiei, Energiei si Mediului de Afaceri, CIF:24931499	A1, A1.1
Act Administrativ nr. 9, din 09/10/2005 emis de Ministerul Economiei, Energiei si Mediului de Afac (Act additional nr 6/30.10.2020);		
B3	Intabulare, drept de CONCESIUNE, dobandit prin Conventie, cota actuala 1/1 1) DEER SA, CIF:14476722	A1, A1.1

C. Partea III. SARCINI .

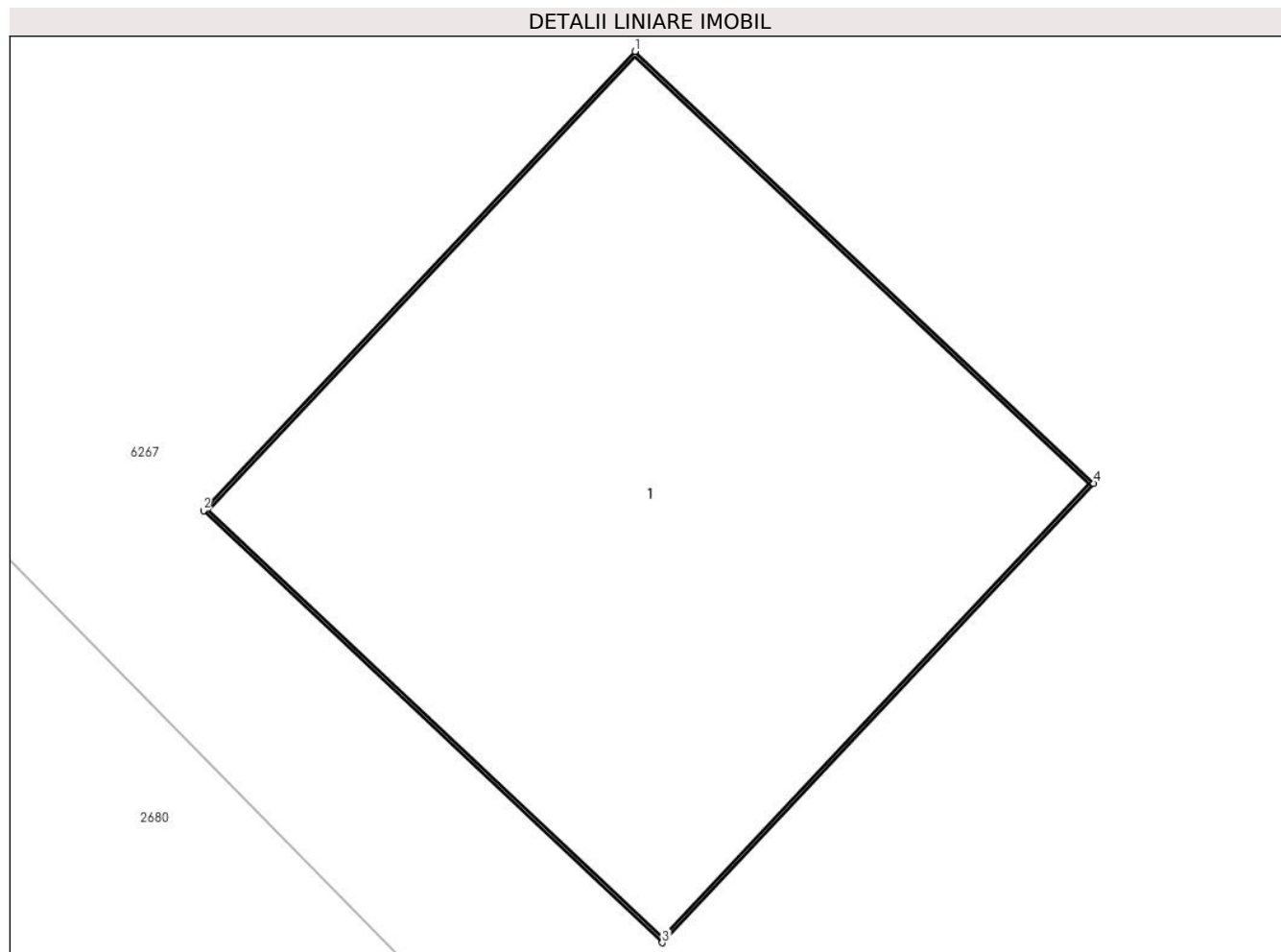
Inscrieri privind dezmembramintele dreptului de proprietate, drepturi reale de garanție și sarcini	Referințe
NU SUNT	

Anexa Nr. 1 La Partea I

Teren

Nr cadastral	Suprafața (mp)*	Observații / Referințe
	1	

* Suprafața este determinată în planul de proiecție Stereo 70.



Date referitoare la teren

Crt	Categorie folosință	Intra vilan	Suprafața (mp)	Tarla	Parcelă	Nr. topo	Observații / Referințe
1	curti constructii	DA	1	-	-	-	

Date referitoare la construcții

Crt	Număr	Destinație construcție	Supraf. (mp)	Situație juridică	Observații / Referințe
A1.1		construcții industriale și edilitare	1	Cu acte	Nr. niveluri:1; S. construită la sol:1 mp; S. construită desfășurată:1 mp; Stalp beton

Lungime Segmente

1) Valorile lungimilor segmentelor sunt obținute din proiecție în plan.

Punct început	X / Y	Punct sfârșit	X / Y	Lungime segment (** (m)
1	604.399,301 365.875,327	2	604.398,643 365.874,628	0.96
2	604.398,643 365.874,628	3	604.399,343 365.873,97	0.96
3	604.399,343 365.873,97	4	604.400,0 365.874,669	0.96

Punct început	X / Y	Punct sfârșit	X / Y	Lungime segment (** (m)
4	604.400,0 365.874,669	1	604.399,301 365.875,327	0.96

** Lungimile segmentelor sunt determinate în planul de proiecție Stereo 70 și sunt rotunjite la 1 milimetru.

*** Distanța dintre puncte este formată din segmente cumulate ce sunt mai mici decât valoarea 1 milimetru.

**DATE DESPRE IMOBILUL NR. 6252**

Oficiul de Cadastru și Publicitate Imobiliară PRAHOVA
Biroul de Cadastru și Publicitate Imobiliară Ploiești

A. Partea I. Descrierea imobilului

TEREN Intravilan

Adresa: Loc. Malamuc, Jud. Prahova

Nr. Crt	Nr cadastral Nr. topografic	Suprafața* (mp)	Observații / Referințe
A1		1	Sector cadastral:0 Teren neimprejmuit;

Construcții

Crt	Nr cadastral Nr. topografic	Adresa	Observații / Referințe
A1.1		Loc. Malamuc, Jud. Prahova	Nr. niveluri:1; S. construita la sol:1 mp; S. construita desfasurata:1 mp; Stalp beton

B. Partea II. Proprietari și acte

Inscrieri privitoare la dreptul de proprietate și alte drepturi reale		Referințe
/		
Act Normativ nr. 123, din 10/07/2007 emis de Parlamentul Romaniei;		
B1	Intabulare, drept de PROPRIETATE, dobandit prin Lege, cota actuala 1/1 1) Statul Roman, CIF:999999999999	A1, A1.1
Act Normativ nr. 980, din 16/12/2015 emis de Guvernul Romaniei;		
B2	Intabulare, drept de ADMINISTRARE, dobandit prin Lege, cota actuala 1/1 1) Ministerul Economiei, Energiei si Mediului de Afaceri, CIF:24931499	A1, A1.1
Act Administrativ nr. 9, din 09/10/2005 emis de Ministerul Economiei, Energiei si Mediului de Afac (Act additional nr 6/30.10.2020);		
B3	Intabulare, drept de CONCESIUNE, dobandit prin Conventie, cota actuala 1/1 1) DEER SA, CIF:14476722	A1, A1.1

C. Partea III. SARCINI .

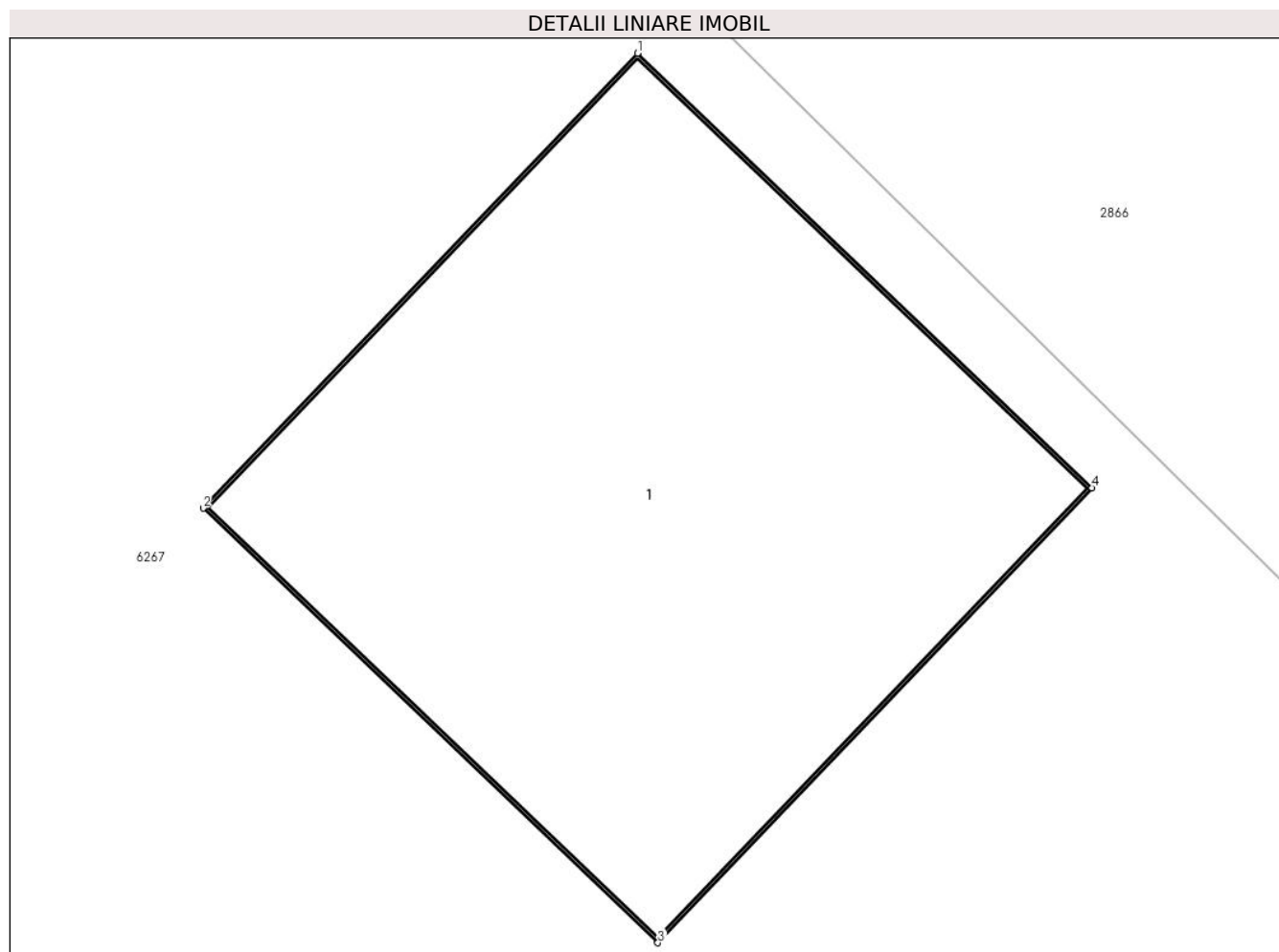
Inscrieri privind dezmembramintele dreptului de proprietate, drepturi reale de garanție și sarcini	Referințe
NU SUNT	

Anexa Nr. 1 La Partea I

Teren

Nr cadastral	Suprafața (mp)*	Observații / Referințe
	1	

* Suprafața este determinată în planul de proiecție Stereo 70.



Date referitoare la teren

Crt	Categorie folosință	Intra vilan	Suprafața (mp)	Tarla	Parcelă	Nr. topo	Observații / Referințe
1	curți constructii	DA	1	-	-	-	

Date referitoare la construcții

Crt	Număr	Destinație construcție	Supraf. (mp)	Situație juridică	Observații / Referințe
A1.1		construcții industriale și edilitare	1	Cu acte	Nr. niveluri:1; S. construita la sol:1 mp; S. construita desfasurata:1 mp; Stalp beton

Lungime Segmente

1) Valorile lungimilor segmentelor sunt obținute din proiecție în plan.

Punct început	X / Y	Punct sfârșit	X / Y	Lungime segment (** (m)
1	604.425,863 365.867,672	2	604.425,2 365.866,977	0.96
2	604.425,2 365.866,977	3	604.425,894 365.866,314	0.96
3	604.425,894 365.866,314	4	604.426,557 365.867,009	0.96

Punct început	X / Y	Punct sfârșit	X / Y	Lungime segment (** (m)
4	604.426,557 365.867,009	1	604.425,863 365.867,672	0.96

** Lungimile segmentelor sunt determinate în planul de proiecție Stereo 70 și sunt rotunjite la 1 milimetru.

*** Distanța dintre puncte este formată din segmente cumulate ce sunt mai mici decât valoarea 1 milimetru.

**DATE DESPRE IMOBILUL NR. 6253**

Oficiul de Cadastru și Publicitate Imobiliară PRAHOVA
Biroul de Cadastru și Publicitate Imobiliară Ploiești

A. Partea I. Descrierea imobilului

TEREN Intravilan

Adresa: Loc. Malamuc, Jud. Prahova

Nr. Crt	Nr cadastral Nr. topografic	Suprafața* (mp)	Observații / Referințe
A1		1	Sector cadastral:0 Teren neimprejmuit;

Construcții

Crt	Nr cadastral Nr. topografic	Adresa	Observații / Referințe
A1.1		Loc. Malamuc, Jud. Prahova	Nr. niveluri:1; S. construita la sol:1 mp; S. construita desfasurata:1 mp; Stalp beton

B. Partea II. Proprietari și acte

Inscrieri privitoare la dreptul de proprietate și alte drepturi reale		Referințe
/		
Act Normativ nr. 123, din 10/07/2007 emis de Parlamentul Romaniei;		
B1	Intabulare, drept de PROPRIETATE, dobandit prin Lege, cota actuala 1/1 1) Statul Roman, CIF:999999999999	A1, A1.1
Act Normativ nr. 980, din 16/12/2015 emis de Guvernul Romaniei;		
B2	Intabulare, drept de ADMINISTRARE, dobandit prin Lege, cota actuala 1/1 1) Ministerul Economiei, Energiei si Mediului de Afaceri, CIF:24931499	A1, A1.1
Act Administrativ nr. 9, din 09/10/2005 emis de Ministerul Economiei, Energiei si Mediului de Afac (Act additional nr 6/30.10.2020);		
B3	Intabulare, drept de CONCESIUNE, dobandit prin Conventie, cota actuala 1/1 1) DEER SA, CIF:14476722	A1, A1.1

C. Partea III. SARCINI .

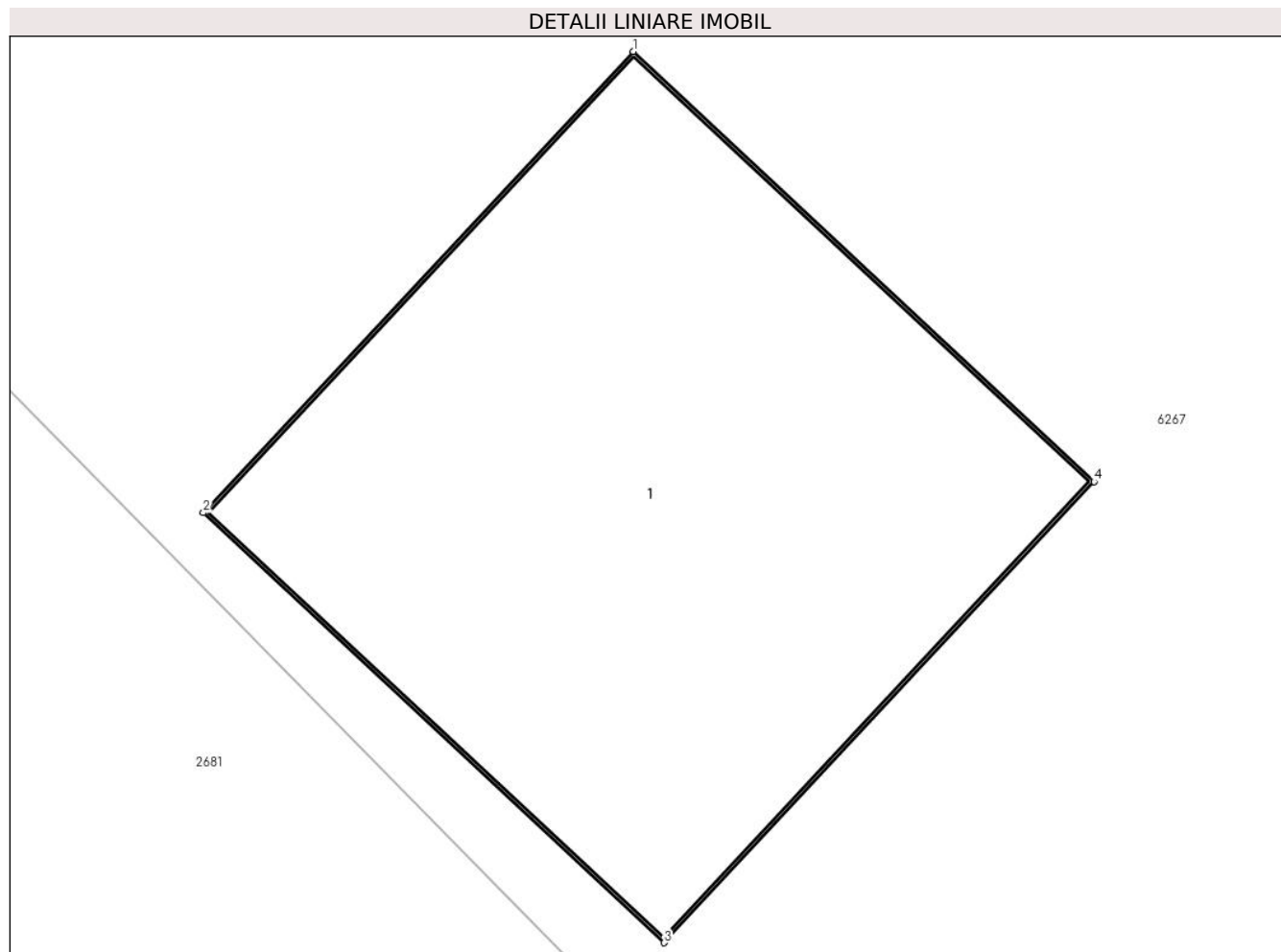
Inscrieri privind dezmembramintele dreptului de proprietate, drepturi reale de garanție și sarcini	Referințe
NU SUNT	

Anexa Nr. 1 La Partea I

Teren

Nr cadastral	Suprafața (mp)*	Observații / Referințe
	1	

* Suprafața este determinată în planul de proiecție Stereo 70.



Date referitoare la teren

Crt	Categorie folosință	Intra vilan	Suprafața (mp)	Tarla	Parcelă	Nr. topo	Observații / Referințe
1	curți constructii	DA	1	-	-	-	

Date referitoare la construcții

Crt	Număr	Destinație construcție	Supraf. (mp)	Situație juridică	Observații / Referințe
A1.1		construcții industriale și edilitare	1	Cu acte	Nr. niveluri:1; S. construita la sol:1 mp; S. construita desfasurata:1 mp; Stalp beton

Lungime Segmente

1) Valorile lungimilor segmentelor sunt obținute din proiecție în plan.

Punct început	X / Y	Punct sfârșit	X / Y	Lungime segment (** (m))
1	604.421,466 365.852,577	2	604.420,811 365.851,875	0.96
2	604.420,811 365.851,875	3	604.421,514 365.851,22	0.96
3	604.421,514 365.851,22	4	604.422,168 365.851,922	0.96

Punct început	X / Y	Punct sfârșit	X / Y	Lungime segment (** (m)
4	604.422,168 365.851,922	1	604.421,466 365.852,577	0.96

** Lungimile segmentelor sunt determinate în planul de proiecție Stereo 70 și sunt rotunjite la 1 milimetru.

*** Distanța dintre puncte este formată din segmente cumulate ce sunt mai mici decât valoarea 1 milimetru.

**DATE DESPRE IMOBILUL NR. 6254**

Oficiul de Cadastru și Publicitate Imobiliară PRAHOVA
Biroul de Cadastru și Publicitate Imobiliară Ploiești

A. Partea I. Descrierea imobilului

TEREN Intravilan

Adresa: Loc. Malamuc, Jud. Prahova

Nr. Crt	Nr cadastral Nr. topografic	Suprafața* (mp)	Observații / Referințe
A1		1	Sector cadastral:0 Teren neimprejmuit;

Construcții

Crt	Nr cadastral Nr. topografic	Adresa	Observații / Referințe
A1.1		Loc. Malamuc, Jud. Prahova	Nr. niveluri:1; S. construita la sol:1 mp; S. construita desfasurata:1 mp; Stalp beton

B. Partea II. Proprietari și acte

Inscrieri privitoare la dreptul de proprietate și alte drepturi reale		Referințe
/		
Act Normativ nr. 123, din 10/07/2007 emis de Parlamentul Romaniei;		
B1	Intabulare, drept de PROPRIETATE, dobandit prin Lege, cota actuala 1/1 1) Statul Roman, CIF:999999999999	A1, A1.1
Act Normativ nr. 980, din 16/12/2015 emis de Guvernul Romaniei;		
B2	Intabulare, drept de ADMINISTRARE, dobandit prin Lege, cota actuala 1/1 1) Ministerul Economiei, Energiei si Mediului de Afaceri, CIF:24931499	A1, A1.1
Act Administrativ nr. 9, din 09/10/2005 emis de Ministerul Economiei, Energiei si Mediului de Afac (Act additional nr 6/30.10.2020);		
B3	Intabulare, drept de CONCESIUNE, dobandit prin Conventie, cota actuala 1/1 1) DEER SA, CIF:14476722	A1, A1.1

C. Partea III. SARCINI .

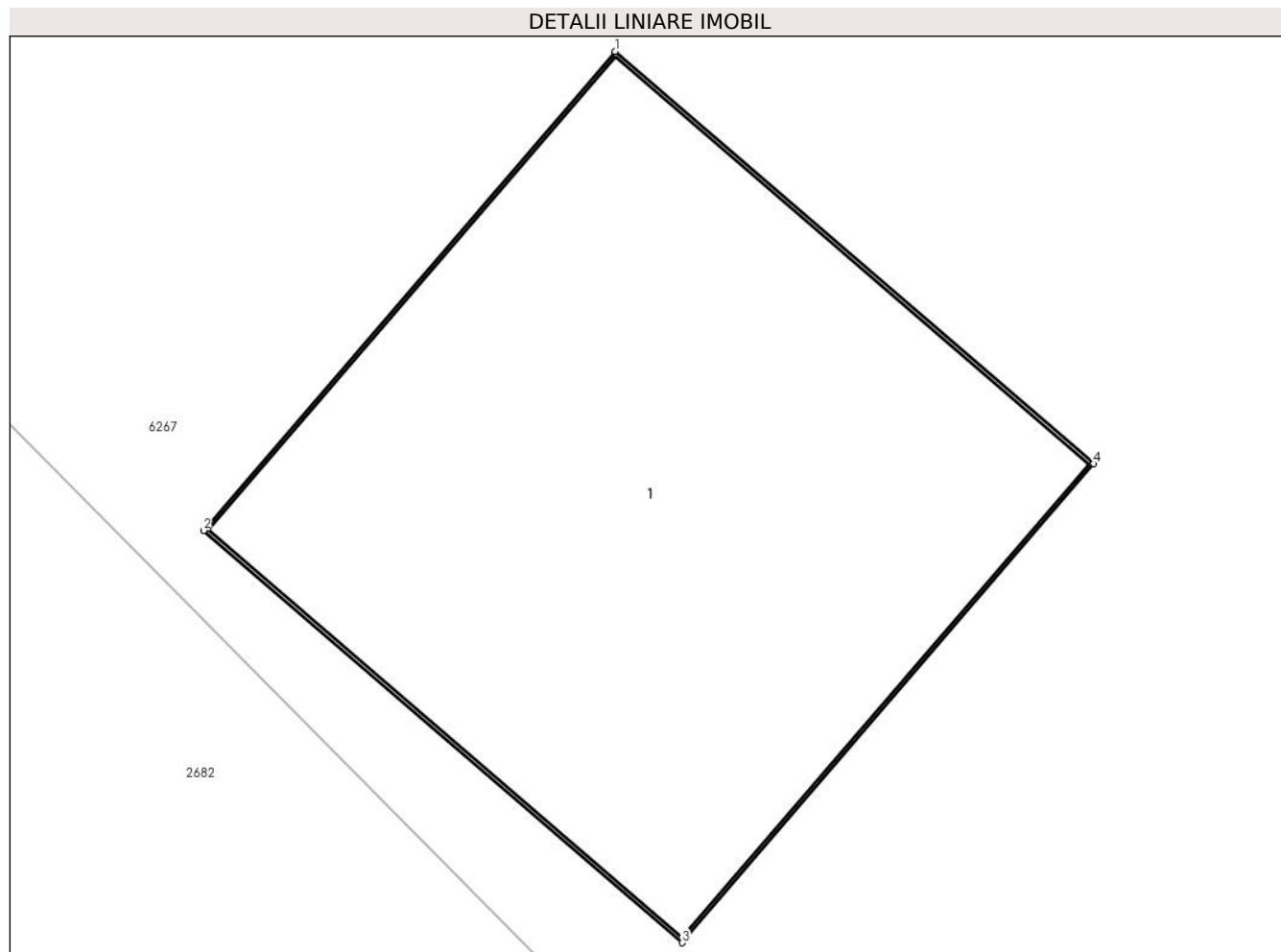
Inscrieri privind dezmembramintele dreptului de proprietate, drepturi reale de garanție și sarcini	Referințe
NU SUNT	

Anexa Nr. 1 La Partea I

Teren

Nr cadastral	Suprafața (mp)*	Observații / Referințe
	1	

* Suprafața este determinată în planul de proiecție Stereo 70.



Date referitoare la teren

Crt	Categorie folosință	Intra vilan	Suprafața (mp)	Tarla	Parcelă	Nr. topo	Observații / Referințe
1	curți constructii	DA	1	-	-	-	

Date referitoare la construcții

Crt	Număr	Destinație construcție	Supraf. (mp)	Situație juridică	Observații / Referințe
A1.1		construcții industriale și edilitare	1	Cu acte	Nr. niveluri:1; S. construita la sol:1 mp; S. construita desfasurata:1 mp; Stalp beton

Lungime Segmente

1) Valorile lungimilor segmentelor sunt obținute din proiecție în plan.

Punct început	X / Y	Punct sfârșit	X / Y	Lungime segment (** (m)
1	604.440,733 365.833,195	2	604.440,107 365.832,467	0.96
2	604.440,107 365.832,467	3	604.440,834 365.831,841	0.96
3	604.440,834 365.831,841	4	604.441,46 365.832,568	0.96

Punct început	X / Y	Punct sfârșit	X / Y	Lungime segment (** (m)
4	604.441,46 365.832,568	1	604.440,733 365.833,195	0.96

** Lungimile segmentelor sunt determinate în planul de proiecție Stereo 70 și sunt rotunjite la 1 milimetru.

*** Distanța dintre puncte este formată din segmente cumulate ce sunt mai mici decât valoarea 1 milimetru.

**DATE DESPRE IMOBILUL NR. 6255**

Oficiul de Cadastru și Publicitate Imobiliară PRAHOVA
Biroul de Cadastru și Publicitate Imobiliară Ploiești

A. Partea I. Descrierea imobilului

TEREN Intravilan

Adresa: Loc. Malamuc, Jud. Prahova

Nr. Crt	Nr cadastral Nr. topografic	Suprafața* (mp)	Observații / Referințe
A1		1	Sector cadastral:0 Teren neimprejmuit;

Construcții

Crt	Nr cadastral Nr. topografic	Adresa	Observații / Referințe
A1.1		Loc. Malamuc, Jud. Prahova	Nr. niveluri:1; S. construita la sol:1 mp; S. construita desfasurata:1 mp; Stalp beton

B. Partea II. Proprietari și acte

Inscrieri privitoare la dreptul de proprietate și alte drepturi reale		Referințe
/		
Act Normativ nr. 123, din 10/07/2007 emis de Parlamentul Romaniei;		
B1	Intabulare, drept de PROPRIETATE, dobandit prin Lege, cota actuala 1/1 1) Statul Roman, CIF:999999999999	A1, A1.1
Act Normativ nr. 980, din 16/12/2015 emis de Guvernul Romaniei;		
B2	Intabulare, drept de ADMINISTRARE, dobandit prin Lege, cota actuala 1/1 1) Ministerul Economoiei, Energiei si Mediului de Afaceri, CIF:24931499	A1, A1.1
Act Administrativ nr. 9, din 09/10/2005 emis de Ministerul Economiei, Energiei si Mediului de Afac (Act additional nr 6/30.10.2020);		
B3	Intabulare, drept de CONCESIUNE, dobandit prin Conventie, cota actuala 1/1 1) DEER SA, CIF:14476722	A1, A1.1

C. Partea III. SARCINI .

Inscrieri privind dezmembramintele dreptului de proprietate, drepturi reale de garanție și sarcini	Referințe
NU SUNT	

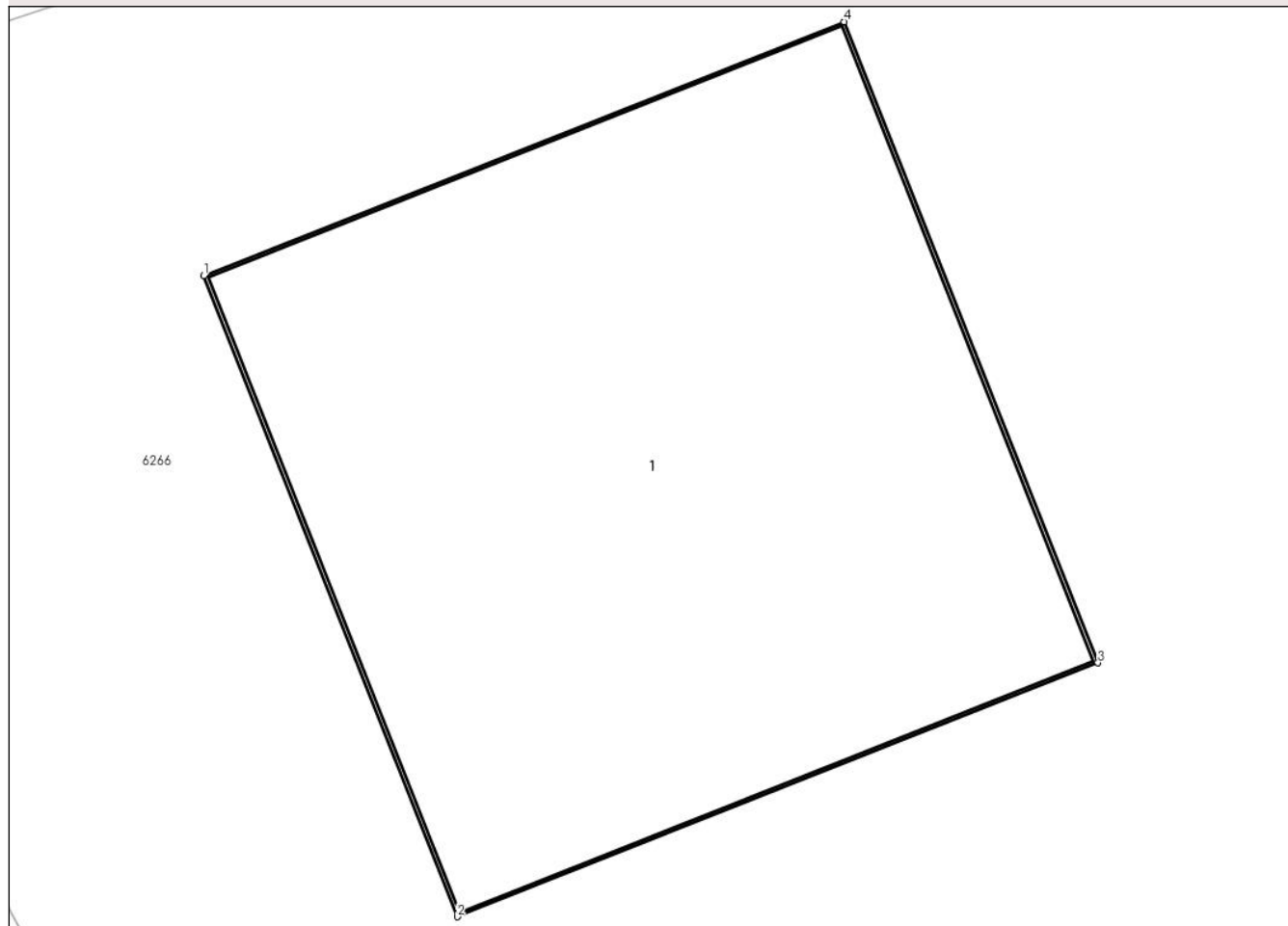
Anexa Nr. 1 La Partea I

Teren

Nr cadastral	Suprafața (mp)*	Observații / Referințe
	1	

* Suprafața este determinată în planul de proiecție Stereo 70.

DETALII LINIARE IMOBIL



Date referitoare la teren

Crt	Categorie folosință	Intra vilan	Suprafața (mp)	Tarla	Parcelă	Nr. topo	Observații / Referințe
1	curți constructii	DA	1	-	-	-	

Date referitoare la construcții

Crt	Număr	Destinație construcție	Supraf. (mp)	Situație juridică	Observații / Referințe
A1.1		construcții industriale și edilitare	1	Cu acte	Nr. niveluri:1; S. construită la sol:1 mp; S. construită desfășurată:1 mp; Stalp beton

Lungime Segmente

1) Valorile lungimilor segmentelor sunt obținute din proiecție în plan.

Punct început	X / Y	Punct sfârșit	X / Y	Lungime segment (** (m))
1	604.003,874 366.362,561	2	604.004,227 366.361,668	0.96
2	604.004,227 366.361,668	3	604.005,12 366.362,021	0.96
3	604.005,12 366.362,021	4	604.004,766 366.362,914	0.96

Punct început	X / Y	Punct sfârșit	X / Y	Lungime segment (** (m)
4	604.004,766 366.362,914	1	604.003,874 366.362,561	0.96

** Lungimile segmentelor sunt determinate în planul de proiecție Stereo 70 și sunt rotunjite la 1 milimetru.

*** Distanța dintre puncte este formată din segmente cumulate ce sunt mai mici decât valoarea 1 milimetru.

**DATE DESPRE IMOBILUL NR. 6256**

Oficiul de Cadastru și Publicitate Imobiliară PRAHOVA
Biroul de Cadastru și Publicitate Imobiliară Ploiești

A. Partea I. Descrierea imobilului

TEREN Intravilan

Adresa: Loc. Malamuc, Jud. Prahova

Nr. Crt	Nr cadastral Nr. topografic	Suprafața* (mp)	Observații / Referințe
A1		1	Sector cadastral:0 Teren neimprejmuit;

Construcții

Crt	Nr cadastral Nr. topografic	Adresa	Observații / Referințe
A1.1		Loc. Malamuc, Jud. Prahova	Nr. niveluri:1; S. construita la sol:1 mp; S. construita desfasurata:1 mp; Stalp beton

B. Partea II. Proprietari și acte

Inscrieri privitoare la dreptul de proprietate și alte drepturi reale		Referințe
/		
Act Normativ nr. 123, din 10/07/2007 emis de Parlamentul Romaniei;		
B1	Intabulare, drept de PROPRIETATE, dobandit prin Lege, cota actuala 1/1 1) Statul Roman, CIF:999999999999	A1, A1.1
Act Normativ nr. 980, din 16/12/2015 emis de Guvernul Romaniei;		
B2	Intabulare, drept de ADMINISTRARE, dobandit prin Lege, cota actuala 1/1 1) Ministerul Economoiei, Energiei si Mediului de Afaceri, CIF:24931499	A1, A1.1
Act Administrativ nr. 9, din 09/10/2005 emis de Ministerul Economiei, Energiei si Mediului de Afac (Act additional nr 6/30.10.2020);		
B3	Intabulare, drept de CONCESIUNE, dobandit prin Conventie, cota actuala 1/1 1) DEER SA, CIF:14476722	A1, A1.1

C. Partea III. SARCINI .

Inscrieri privind dezmembramintele dreptului de proprietate, drepturi reale de garanție și sarcini	Referințe
NU SUNT	

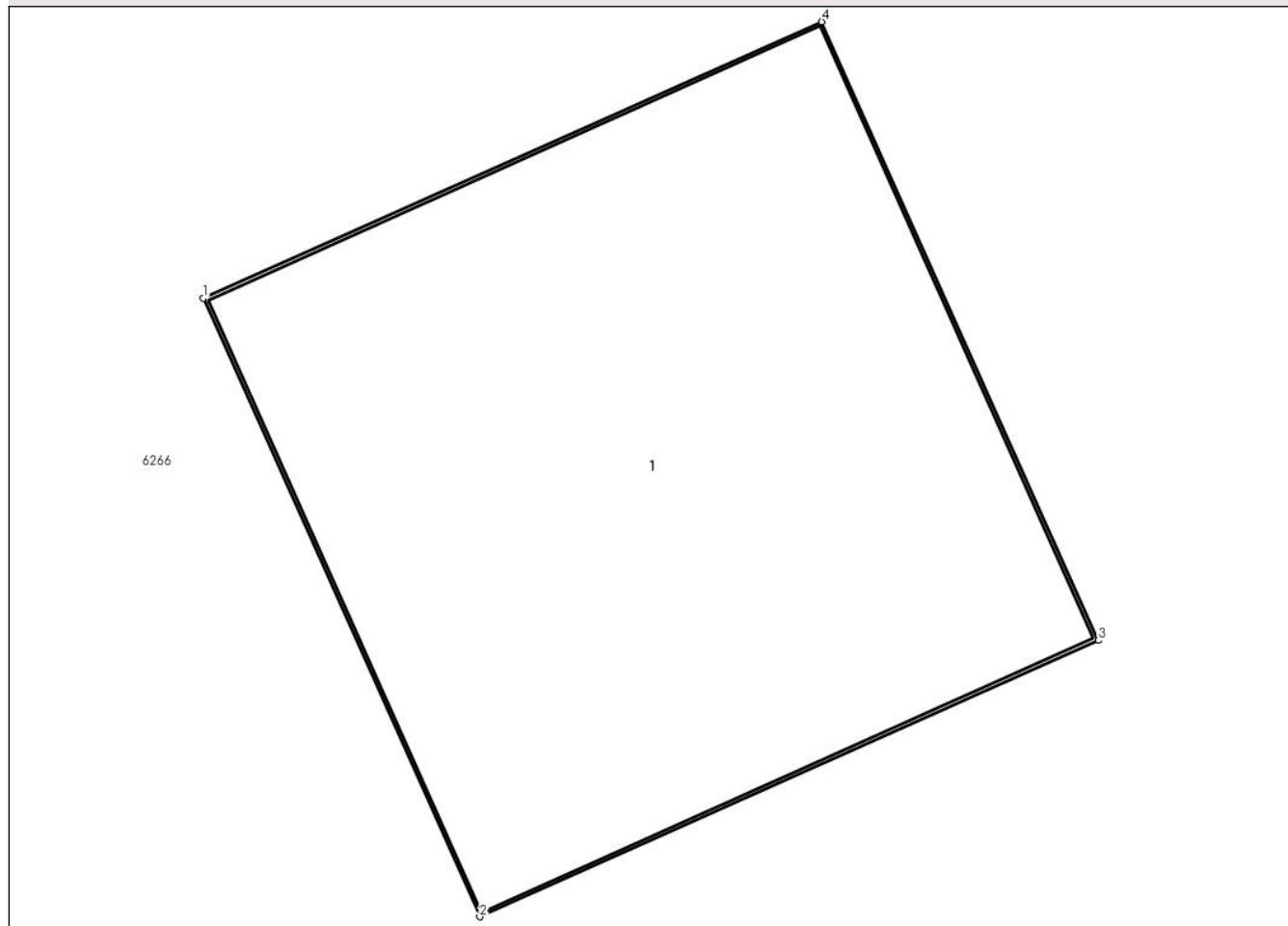
Anexa Nr. 1 La Partea I

Teren

Nr cadastral	Suprafața (mp)*	Observații / Referințe
	1	

* Suprafața este determinată în planul de proiecție Stereo 70.

DETALII LINIARE IMOBIL



Date referitoare la teren

Crt	Categorie folosință	Intra vilan	Suprafața (mp)	Tarla	Parcelă	Nr. topo	Observații / Referințe
1	curți constructii	DA	1	-	-	-	

Date referitoare la construcții

Crt	Număr	Destinație construcție	Supraf. (mp)	Situație juridică	Observații / Referințe
A1.1		construcții industriale și edilitare	1	Cu acte	Nr. niveluri:1; S. construita la sol:1 mp; S. construita desfasurata:1 mp; Stalp beton

Lungime Segmente

1) Valorile lungimilor segmentelor sunt obținute din proiecție în plan.

Punct început	X / Y	Punct sfârșit	X / Y	Lungime segment (** (m))
1	604.038,746 366.373,613	2	604.039,137 366.372,736	0.96
2	604.039,137 366.372,736	3	604.040,014 366.373,128	0.96
3	604.040,014 366.373,128	4	604.039,622 366.374,004	0.96

Punct început	X / Y	Punct sfârșit	X / Y	Lungime segment (** (m)
4	604.039,622 366.374,004	1	604.038,746 366.373,613	0.96

** Lungimile segmentelor sunt determinate în planul de proiecție Stereo 70 și sunt rotunjite la 1 milimetru.

*** Distanța dintre puncte este formată din segmente cumulate ce sunt mai mici decât valoarea 1 milimetru.

**DATE DESPRE IMOBILUL NR. 6257**

Oficiul de Cadastru și Publicitate Imobiliară PRAHOVA
 Biroul de Cadastru și Publicitate Imobiliară Ploiești

A. Partea I. Descrierea imobilului

TEREN Intravilan

Adresa: Loc. Malamuc, Jud. Prahova

Nr. Crt	Nr cadastral Nr. topografic	Suprafața* (mp)	Observații / Referințe
A1		1	Sector cadastral:0 Teren neimprejmuit;

Construcții

Crt	Nr cadastral Nr. topografic	Adresa	Observații / Referințe
A1.1		Loc. Malamuc, Jud. Prahova	Nr. niveluri:1; S. construita la sol:1 mp; S. construita desfasurata:1 mp; Stalp beton

B. Partea II. Proprietari și acte

Inscrieri privitoare la dreptul de proprietate și alte drepturi reale		Referințe
/		
Act Normativ nr. 123, din 10/07/2007 emis de Parlamentul Romaniei;		
B1	Intabulare, drept de PROPRIETATE, dobandit prin Lege, cota actuala 1/1 1) Statul Roman, CIF:999999999999	A1, A1.1
Act Normativ nr. 980, din 16/12/2015 emis de Guvernul Romaniei;		
B2	Intabulare, drept de ADMINISTRARE, dobandit prin Lege, cota actuala 1/1 1) Ministerul Economoiei, Energiei si Mediului de Afaceri, CIF:24931499	A1, A1.1
Act Administrativ nr. 9, din 09/10/2005 emis de Ministerul Economiei, Energiei si Mediului de Afac (Act additional nr 6/30.10.2020);		
B3	Intabulare, drept de CONCESIUNE, dobandit prin Conventie, cota actuala 1/1 1) DEER SA, CIF:14476722	A1, A1.1

C. Partea III. SARCINI .

Inscrieri privind dezmembramintele dreptului de proprietate, drepturi reale de garanție și sarcini	Referințe
NU SUNT	


Anexa Nr. 1 La Partea I

Teren

Nr cadastral	Suprafața (mp)*	Observații / Referințe
	1	

* Suprafața este determinată în planul de proiecție Stereo 70.

DETALII LINIARE IMOBIL



Date referitoare la teren

Crt	Categorie folosință	Intra vilan	Suprafața (mp)	Tarla	Parcelă	Nr. topo	Observații / Referințe
1	curți constructii	DA	1	-	-	-	

Date referitoare la construcții

Crt	Număr	Destinație construcție	Supraf. (mp)	Situație juridică	Observații / Referințe
A1.1		construcții industriale și edilitare	1	Cu acte	Nr. niveluri:1; S. construita la sol:1 mp; S. construita desfasurata:1 mp; Stalp beton

Lungime Segmente

1) Valorile lungimilor segmentelor sunt obținute din proiecție în plan.

Punct început	X / Y	Punct sfârșit	X / Y	Lungime segment (** (m)
1	604.070,686 366.383,978	2	604.070,978 366.383,064	0.96
2	604.070,978 366.383,064	3	604.071,893 366.383,356	0.96
3	604.071,893 366.383,356	4	604.071,601 366.384,27	0.96

Punct început	X / Y	Punct sfârșit	X / Y	Lungime segment (** (m)
4	604.071,601 366.384,27	1	604.070,686 366.383,978	0.96

** Lungimile segmentelor sunt determinate în planul de proiecție Stereo 70 și sunt rotunjite la 1 milimetru.

*** Distanța dintre puncte este formată din segmente cumulate ce sunt mai mici decât valoarea 1 milimetru.

**DATE DESPRE IMOBILUL NR. 6258**

Oficiul de Cadastru și Publicitate Imobiliară PRAHOVA
Biroul de Cadastru și Publicitate Imobiliară Ploiești

A. Partea I. Descrierea imobilului

TEREN Intravilan

Adresa: Loc. Malamuc, Jud. Prahova

Nr. Crt	Nr cadastral Nr. topografic	Suprafața* (mp)	Observații / Referințe
A1		1	Sector cadastral:0 Teren neimprejmuit;

Construcții

Crt	Nr cadastral Nr. topografic	Adresa	Observații / Referințe
A1.1		Loc. Malamuc, Jud. Prahova	Nr. niveluri:1; S. construita la sol:1 mp; S. construita desfasurata:1 mp; Stalp beton

B. Partea II. Proprietari și acte

Inscrieri privitoare la dreptul de proprietate și alte drepturi reale		Referințe
/		
Act Normativ nr. 123, din 10/07/2007 emis de Parlamentul Romaniei;		
B1	Intabulare, drept de PROPRIETATE, dobandit prin Lege, cota actuala 1/1 1) Statul Roman, CIF:999999999999	A1, A1.1
Act Normativ nr. 980, din 16/12/2015 emis de Guvernul Romaniei;		
B2	Intabulare, drept de ADMINISTRARE, dobandit prin Lege, cota actuala 1/1 1) Ministerul Economiei, Energiei si Mediului de Afaceri, CIF:24931499	A1, A1.1
Act Administrativ nr. 9, din 09/10/2005 emis de Ministerul Economiei, Energiei si Mediului de Afac (Act additional nr 6/30.10.2020);		
B3	Intabulare, drept de CONCESIUNE, dobandit prin Conventie, cota actuala 1/1 1) DEER SA, CIF:14476722	A1, A1.1

C. Partea III. SARCINI .

Inscrieri privind dezmembramintele dreptului de proprietate, drepturi reale de garanție și sarcini	Referințe
NU SUNT	


Anexa Nr. 1 La Partea I

Teren

Nr cadastral	Suprafața (mp)*	Observații / Referințe
	1	

* Suprafața este determinată în planul de proiecție Stereo 70.

DETALII LINIARE IMOBIL



Date referitoare la teren

Crt	Categorie folosință	Intra vilan	Suprafața (mp)	Tarla	Parcelă	Nr. topo	Observații / Referințe
1	curti constructii	DA	1	-	-	-	

Date referitoare la construcții

Crt	Număr	Destinație construcție	Supraf. (mp)	Situație juridică	Observații / Referințe
A1.1		construcții industriale și edilitare	1	Cu acte	Nr. niveluri:1; S. construita la sol:1 mp; S. construita desfasurata:1 mp; Stalp beton

Lungime Segmente

1) Valorile lungimilor segmentelor sunt obținute din proiecție în plan.

Punct început	X / Y	Punct sfârșit	X / Y	Lungime segment (** (m)
1	604.102,304 366.394,723	2	604.102,61 366.393,813	0.96
2	604.102,61 366.393,813	3	604.103,52 366.394,12	0.96
3	604.103,52 366.394,12	4	604.103,213 366.395,029	0.96

Punct început	X / Y	Punct sfârșit	X / Y	Lungime segment (** (m)
4	604.103,213 366.395,029	1	604.102,304 366.394,723	0.96

** Lungimile segmentelor sunt determinate în planul de proiecție Stereo 70 și sunt rotunjite la 1 milimetru.

*** Distanța dintre puncte este formată din segmente cumulate ce sunt mai mici decât valoarea 1 milimetru.

**DATE DESPRE IMOBILUL NR. 6259**

Oficiul de Cadastru și Publicitate Imobiliară PRAHOVA
Biroul de Cadastru și Publicitate Imobiliară Ploiești

A. Partea I. Descrierea imobilului

TEREN Intravilan

Adresa: Loc. Malamuc, Jud. Prahova

Nr. Crt	Nr cadastral Nr. topografic	Suprafața* (mp)	Observații / Referințe
A1		1	Sector cadastral:0 Teren neimprejmuit;

Construcții

Crt	Nr cadastral Nr. topografic	Adresa	Observații / Referințe
A1.1		Loc. Malamuc, Jud. Prahova	Nr. niveluri:1; S. construita la sol:1 mp; S. construita desfasurata:1 mp; Stalp beton

B. Partea II. Proprietari și acte

Inscrieri privitoare la dreptul de proprietate și alte drepturi reale		Referințe
/		
Act Normativ nr. 123, din 10/07/2007 emis de Parlamentul Romaniei;		
B1	Intabulare, drept de PROPRIETATE, dobandit prin Lege, cota actuala 1/1 1) Statul Roman, CIF:999999999999	A1, A1.1
Act Normativ nr. 980, din 16/12/2015 emis de Guvernul Romaniei;		
B2	Intabulare, drept de ADMINISTRARE, dobandit prin Lege, cota actuala 1/1 1) Ministerul Economoiei, Energiei si Mediului de Afaceri, CIF:24931499	A1, A1.1
Act Administrativ nr. 9, din 09/10/2005 emis de Ministerul Economiei, Energiei si Mediului de Afac (Act additional nr 6/30.10.2020);		
B3	Intabulare, drept de CONCESIUNE, dobandit prin Conventie, cota actuala 1/1 1) DEER SA, CIF:14476722	A1, A1.1

C. Partea III. SARCINI .

Inscrieri privind dezmembramintele dreptului de proprietate, drepturi reale de garanție și sarcini	Referințe
NU SUNT	


Anexa Nr. 1 La Partea I

Teren

Nr cadastral	Suprafața (mp)*	Observații / Referințe
	1	

* Suprafața este determinată în planul de proiecție Stereo 70.

DETALII LINIARE IMOBIL



Date referitoare la teren

Crt	Categorie folosință	Intra vilan	Suprafața (mp)	Tarla	Parcelă	Nr. topo	Observații / Referințe
1	curti constructii	DA	1	-	-	-	

Date referitoare la construcții

Crt	Număr	Destinație construcție	Supraf. (mp)	Situație juridică	Observații / Referințe
A1.1		construcții industriale și edilitare	1	Cu acte	Nr. niveluri:1; S. construita la sol:1 mp; S. construita desfasurata:1 mp; Stalp beton

Lungime Segmente

1) Valorile lungimilor segmentelor sunt obținute din proiecție în plan.

Punct început	X / Y	Punct sfârșit	X / Y	Lungime segment (** (m))
1	604.135,873 366.402,862	2	604.136,111 366.401,932	0.96
2	604.136,111 366.401,932	3	604.137,041 366.402,17	0.96
3	604.137,041 366.402,17	4	604.136,803 366.403,1	0.96

Punct început	X / Y	Punct sfârșit	X / Y	Lungime segment (** (m)
4	604.136,803 366.403,1	1	604.135,873 366.402,862	0.96

** Lungimile segmentelor sunt determinate în planul de proiecție Stereo 70 și sunt rotunjite la 1 milimetru.

*** Distanța dintre puncte este formată din segmente cumulate ce sunt mai mici decât valoarea 1 milimetru.

**DATE DESPRE IMOBILUL NR. 6260**

Oficiul de Cadastru și Publicitate Imobiliară PRAHOVA
Biroul de Cadastru și Publicitate Imobiliară Ploiești

A. Partea I. Descrierea imobilului

TEREN Intravilan

Adresa: Loc. Malamuc, Jud. Prahova

Nr. Crt	Nr cadastral Nr. topografic	Suprafața* (mp)	Observații / Referințe
A1		1	Sector cadastral:0 Teren neimprejmuit;

Construcții

Crt	Nr cadastral Nr. topografic	Adresa	Observații / Referințe
A1.1		Loc. Malamuc, Jud. Prahova	Nr. niveluri:1; S. construita la sol:1 mp; S. construita desfasurata:1 mp; Stalp beton

B. Partea II. Proprietari și acte

Inscrieri privitoare la dreptul de proprietate și alte drepturi reale		Referințe
/		
Act Normativ nr. 123, din 10/07/2007 emis de Parlamentul Romaniei;		
B1	Intabulare, drept de PROPRIETATE, dobandit prin Lege, cota actuala 1/1 1) Statul Roman, CIF:999999999999	A1, A1.1
Act Normativ nr. 980, din 16/12/2015 emis de Guvernul Romaniei;		
B2	Intabulare, drept de ADMINISTRARE, dobandit prin Lege, cota actuala 1/1 1) Ministerul Economoiei, Energiei si Mediului de Afaceri, CIF:24931499	A1, A1.1
Act Administrativ nr. 9, din 09/10/2005 emis de Ministerul Economiei, Energiei si Mediului de Afac (Act additional nr 6/30.10.2020);		
B3	Intabulare, drept de CONCESIUNE, dobandit prin Conventie, cota actuala 1/1 1) DEER SA, CIF:14476722	A1, A1.1

C. Partea III. SARCINI .

Inscrieri privind dezmembramintele dreptului de proprietate, drepturi reale de garanție și sarcini	Referințe
NU SUNT	


Anexa Nr. 1 La Partea I

Teren

Nr cadastral	Suprafața (mp)*	Observații / Referințe
	1	

* Suprafața este determinată în planul de proiecție Stereo 70.

DETALII LINIARE IMOBIL



Date referitoare la teren

Crt	Categorie folosință	Intra vilan	Suprafața (mp)	Tarla	Parcelă	Nr. topo	Observații / Referințe
1	curți constructii	DA	1	-	-	-	

Date referitoare la construcții

Crt	Număr	Destinație construcție	Supraf. (mp)	Situație juridică	Observații / Referințe
A1.1		construcții industriale și edilitare	1	Cu acte	Nr. niveluri:1; S. construita la sol:1 mp; S. construita desfasurata:1 mp; Stalp beton

Lungime Segmente

1) Valorile lungimilor segmentelor sunt obținute din proiecție în plan.

Punct început	X / Y	Punct sfârșit	X / Y	Lungime segment (** (m)
1	604.163,475 366.408,711	2	604.163,782 366.407,802	0.96
2	604.163,782 366.407,802	3	604.164,692 366.408,108	0.96
3	604.164,692 366.408,108	4	604.164,385 366.409,018	0.96

Punct început	X / Y	Punct sfârșit	X / Y	Lungime segment (** (m)
4	604.164,385 366.409,018	1	604.163,475 366.408,711	0.96

** Lungimile segmentelor sunt determinate în planul de proiecție Stereo 70 și sunt rotunjite la 1 milimetru.

*** Distanța dintre puncte este formată din segmente cumulate ce sunt mai mici decât valoarea 1 milimetru.

**DATE DESPRE IMOBILUL NR. 6261**

Oficiul de Cadastru și Publicitate Imobiliară PRAHOVA
Biroul de Cadastru și Publicitate Imobiliară Ploiești

A. Partea I. Descrierea imobilului

TEREN Intravilan

Adresa: Loc. Malamuc, Jud. Prahova

Nr. Crt	Nr cadastral Nr. topografic	Suprafața* (mp)	Observații / Referințe
A1		1	Sector cadastral:0 Teren neimprejmuit;

Construcții

Crt	Nr cadastral Nr. topografic	Adresa	Observații / Referințe
A1.1		Loc. Malamuc, Jud. Prahova	Nr. niveluri:1; S. construita la sol:1 mp; S. construita desfasurata:1 mp; Stalp beton

B. Partea II. Proprietari și acte

Inscrieri privitoare la dreptul de proprietate și alte drepturi reale		Referințe
/		
Act Normativ nr. 123, din 10/07/2007 emis de Parlamentul Romaniei;		
B1	Intabulare, drept de PROPRIETATE, dobandit prin Lege, cota actuala 1/1 1) Statul Roman, CIF:999999999999	A1, A1.1
Act Normativ nr. 980, din 16/12/2015 emis de Guvernul Romaniei;		
B2	Intabulare, drept de ADMINISTRARE, dobandit prin Lege, cota actuala 1/1 1) Ministerul Economiei, Energiei si Mediului de Afaceri, CIF:24931499	A1, A1.1
Act Administrativ nr. 9, din 09/10/2005 emis de Ministerul Economiei, Energiei si Mediului de Afac (Act additional nr 6/30.10.2020);		
B3	Intabulare, drept de CONCESIUNE, dobandit prin Conventie, cota actuala 1/1 1) DEER SA, CIF:14476722	A1, A1.1

C. Partea III. SARCINI .

Inscrieri privind dezmembramintele dreptului de proprietate, drepturi reale de garanție și sarcini	Referințe
NU SUNT	


Anexa Nr. 1 La Partea I

Teren

Nr cadastral	Suprafața (mp)*	Observații / Referințe
	1	

* Suprafața este determinată în planul de proiecție Stereo 70.

DETALII LINIARE IMOBIL



Date referitoare la teren

Crt	Categorie folosință	Intra vilan	Suprafața (mp)	Tarla	Parcelă	Nr. topo	Observații / Referințe
1	curți constructii	DA	1	-	-	-	

Date referitoare la construcții

Crt	Număr	Destinație construcție	Supraf. (mp)	Situație juridică	Observații / Referințe
A1.1		construcții industriale și edilitare	1	Cu acte	Nr. niveluri:1; S. construită la sol:1 mp; S. construită desfășurată:1 mp; Stalp beton

Lungime Segmente

1) Valorile lungimilor segmentelor sunt obținute din proiecție în plan.

Punct început	X / Y	Punct sfârșit	X / Y	Lungime segment (** (m)
1	604.193,741 366.417,464	2	604.194,026 366.416,547	0.96
2	604.194,026 366.416,547	3	604.194,943 366.416,833	0.96
3	604.194,943 366.416,833	4	604.194,658 366.417,749	0.96

Punct început	X / Y	Punct sfârșit	X / Y	Lungime segment (** (m)
4	604.194,658 366.417,749	1	604.193,741 366.417,464	0.96

** Lungimile segmentelor sunt determinate în planul de proiecție Stereo 70 și sunt rotunjite la 1 milimetru.

*** Distanța dintre puncte este formată din segmente cumulate ce sunt mai mici decât valoarea 1 milimetru.



DATE DESPRE IMOBILUL NR. 6262

Oficiul de Cadastru și Publicitate Imobiliară PRAHOVA
Biroul de Cadastru și Publicitate Imobiliară Ploiești

A. Partea I. Descrierea imobilului

TEREN Intravilan

Adresa: Loc. Malamuc, Jud. Prahova

Nr. Crt	Nr cadastral Nr. topografic	Suprafața* (mp)	Observații / Referințe
A1		1	Sector cadastral:0 Teren neimprejmuit;

Construcții

Crt	Nr cadastral Nr. topografic	Adresa	Observații / Referințe
A1.1		Loc. Malamuc, Jud. Prahova	Nr. niveluri:1; S. construita la sol:1 mp; S. construita desfasurata:1 mp; Stalp beton

B. Partea II. Proprietari și acte

Inscrieri privitoare la dreptul de proprietate și alte drepturi reale		Referințe
/		
Act Normativ nr. 123, din 10/07/2007 emis de Parlamentul Romaniei;		
B1	Intabulare, drept de PROPRIETATE, dobandit prin Lege, cota actuala 1/1 1) Statul Roman, CIF:999999999999	A1, A1.1
Act Normativ nr. 980, din 16/12/2015 emis de Guvernul Romaniei;		
B2	Intabulare, drept de ADMINISTRARE, dobandit prin Lege, cota actuala 1/1 1) Ministerul Economoiei, Energiei si Mediului de Afaceri, CIF:24931499	A1, A1.1
Act Administrativ nr. 9, din 09/10/2005 emis de Ministerul Economiei, Energiei si Mediului de Afac (Act additional nr 6/30.10.2020);		
B3	Intabulare, drept de CONCESIUNE, dobandit prin Conventie, cota actuala 1/1 1) DEER SA, CIF:14476722	A1, A1.1

C. Partea III. SARCINI .

Inscrieri privind dezmembramintele dreptului de proprietate, drepturi reale de garanție și sarcini	Referințe
NU SUNT	


Anexa Nr. 1 La Partea I

Teren

Nr cadastral	Suprafața (mp)*	Observații / Referințe
	1	

* Suprafața este determinată în planul de proiecție Stereo 70.

DETALII LINIARE IMOBIL



Date referitoare la teren

Crt	Categorie folosință	Intra vilan	Suprafața (mp)	Tarla	Parcelă	Nr. topo	Observații / Referințe
1	curți constructii	DA	1	-	-	-	

Date referitoare la construcții

Crt	Număr	Destinație construcție	Supraf. (mp)	Situație juridică	Observații / Referințe
A1.1		construcții industriale și edilitare	1	Cu acte	Nr. niveluri:1; S. construita la sol:1 mp; S. construita desfasurata:1 mp; Stalp beton

Lungime Segmente

1) Valorile lungimilor segmentelor sunt obținute din proiecție în plan.

Punct început	X / Y	Punct sfârșit	X / Y	Lungime segment (** (m))
1	604.222,222 366.427,146	2	604.222,509 366.426,23	0.96
2	604.222,509 366.426,23	3	604.223,425 366.426,517	0.96
3	604.223,425 366.426,517	4	604.223,138 366.427,433	0.96

Punct început	X / Y	Punct sfârșit	X / Y	Lungime segment (** (m)
4	604.223,138 366.427,433	1	604.222,222 366.427,146	0.96

** Lungimile segmentelor sunt determinate în planul de proiecție Stereo 70 și sunt rotunjite la 1 milimetru.

*** Distanța dintre puncte este formată din segmente cumulate ce sunt mai mici decât valoarea 1 milimetru.

**DATE DESPRE IMOBILUL NR. 6263**

Oficiul de Cadastru și Publicitate Imobiliară PRAHOVA
Biroul de Cadastru și Publicitate Imobiliară Ploiești

A. Partea I. Descrierea imobilului

TEREN Intravilan

Adresa: Loc. Malamuc, Jud. Prahova

Nr. Crt	Nr cadastral Nr. topografic	Suprafața* (mp)	Observații / Referințe
A1		1	Sector cadastral:0 Teren neimprejmuit;

Construcții

Crt	Nr cadastral Nr. topografic	Adresa	Observații / Referințe
A1.1		Loc. Malamuc, Jud. Prahova	Nr. niveluri:1; S. construita la sol:1 mp; S. construita desfasurata:1 mp; Stalp beton

B. Partea II. Proprietari și acte

Inscrieri privitoare la dreptul de proprietate și alte drepturi reale		Referințe
/		
Act Normativ nr. 123, din 10/07/2007 emis de Parlamentul Romaniei;		
B1	Intabulare, drept de PROPRIETATE, dobandit prin Lege, cota actuala 1/1 1) Statul Roman, CIF:999999999999	A1, A1.1
Act Normativ nr. 980, din 16/12/2015 emis de Guvernul Romaniei;		
B2	Intabulare, drept de ADMINISTRARE, dobandit prin Lege, cota actuala 1/1 1) Ministerul Economiei, Energiei si Mediului de Afaceri, CIF:24931499	A1, A1.1
Act Administrativ nr. 9, din 09/10/2005 emis de Ministerul Economiei, Energiei si Mediului de Afac (Act additional nr 6/30.10.2020);		
B3	Intabulare, drept de CONCESIUNE, dobandit prin Conventie, cota actuala 1/1 1) DEER SA, CIF:14476722	A1, A1.1

C. Partea III. SARCINI .

Inscrieri privind dezmembramintele dreptului de proprietate, drepturi reale de garanție și sarcini	Referințe
NU SUNT	


Anexa Nr. 1 La Partea I

Teren

Nr cadastral	Suprafața (mp)*	Observații / Referințe
	1	

* Suprafața este determinată în planul de proiecție Stereo 70.

DETALII LINIARE IMOBIL



Date referitoare la teren

Crt	Categorie folosință	Intravilan	Suprafața (mp)	Tarla	Parcelă	Nr. topo	Observații / Referințe
1	curți constructii	DA	1	-	-	-	

Date referitoare la construcții

Crt	Număr	Destinație construcție	Supraf. (mp)	Situație juridică	Observații / Referințe
A1.1		construcții industriale și edilitare	1	Cu acte	Nr. niveluri:1; S. construita la sol:1 mp; S. construita desfasurata:1 mp; Stalp beton

Lungime Segmente

1) Valorile lungimilor segmentelor sunt obținute din proiecție în plan.

Punct început	X / Y	Punct sfârșit	X / Y	Lungime segment (** (m)
1	604.251,33 366.436,634	2	604.251,586 366.435,708	0.96
2	604.251,586 366.435,708	3	604.252,511 366.435,964	0.96
3	604.252,511 366.435,964	4	604.252,256 366.436,889	0.96

Punct început	X / Y	Punct sfârșit	X / Y	Lungime segment (** (m)
4	604.252,256 366.436,889	1	604.251,33 366.436,634	0.96

** Lungimile segmentelor sunt determinate în planul de proiecție Stereo 70 și sunt rotunjite la 1 milimetru.

*** Distanța dintre puncte este formată din segmente cumulate ce sunt mai mici decât valoarea 1 milimetru.

**DATE DESPRE IMOBILUL NR. 6264**

Oficiul de Cadastru și Publicitate Imobiliară PRAHOVA
Biroul de Cadastru și Publicitate Imobiliară Ploiești

A. Partea I. Descrierea imobilului

TEREN Intravilan

Adresa: Loc. Malamuc, Jud. Prahova

Nr. Crt	Nr cadastral Nr. topografic	Suprafața* (mp)	Observații / Referințe
A1		1	Sector cadastral:0 Teren neimprejmuit;

Construcții

Crt	Nr cadastral Nr. topografic	Adresa	Observații / Referințe
A1.1		Loc. Malamuc, Jud. Prahova	Nr. niveluri:1; S. construita la sol:1 mp; S. construita desfasurata:1 mp; Stalp beton

B. Partea II. Proprietari și acte

Inscrieri privitoare la dreptul de proprietate și alte drepturi reale		Referințe
/		
Act Normativ nr. 123, din 10/07/2007 emis de Parlamentul Romaniei;		
B1	Intabulare, drept de PROPRIETATE, dobandit prin Lege, cota actuala 1/1 1) Statul Roman, CIF:999999999999	A1, A1.1
Act Normativ nr. 980, din 16/12/2015 emis de Guvernul Romaniei;		
B2	Intabulare, drept de ADMINISTRARE, dobandit prin Lege, cota actuala 1/1 1) Ministerul Economoiei, Energiei si Mediului de Afaceri, CIF:24931499	A1, A1.1
Act Administrativ nr. 9, din 09/10/2005 emis de Ministerul Economiei, Energiei si Mediului de Afac (Act additional nr 6/30.10.2020);		
B3	Intabulare, drept de CONCESIUNE, dobandit prin Conventie, cota actuala 1/1 1) DEER SA, CIF:14476722	A1, A1.1

C. Partea III. SARCINI .

Inscrieri privind dezmembramintele dreptului de proprietate, drepturi reale de garanție și sarcini	Referințe
NU SUNT	

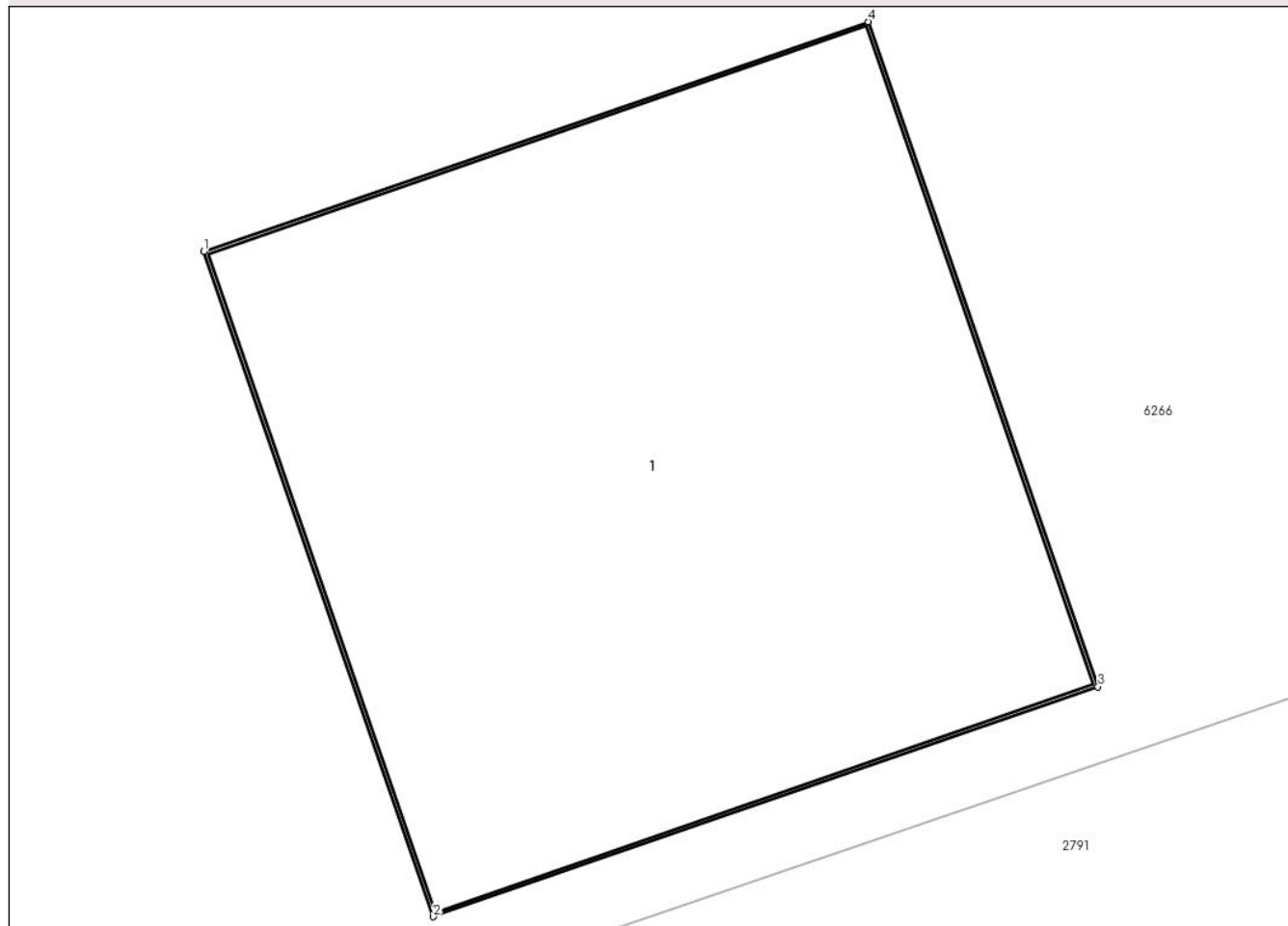
Anexa Nr. 1 La Partea I

Teren

Nr cadastral	Suprafața (mp)*	Observații / Referințe
	1	

* Suprafața este determinată în planul de proiecție Stereo 70.

DETALII LINIARE IMOBIL



Date referitoare la teren

Crt	Categorie folosință	Intra vilan	Suprafața (mp)	Tarla	Parcelă	Nr. topo	Observații / Referințe
1	curti constructii	DA	1	-	-	-	

Date referitoare la construcții

Crt	Număr	Destinație construcție	Supraf. (mp)	Situație juridică	Observații / Referințe
A1.1		construcții industriale și edilitare	1	Cu acte	Nr. niveluri:1; S. construită la sol:1 mp; S. construită desfășurată:1 mp; Stalp beton

Lungime Segmente

1) Valorile lungimilor segmentelor sunt obținute din proiecție în plan.

Punct început	X / Y	Punct sfârșit	X / Y	Lungime segment (** (m))
1	604.261,654 366.429,532	2	604.261,994 366.428,549	1.04
2	604.261,994 366.428,549	3	604.262,977 366.428,889	1.04
3	604.262,977 366.428,889	4	604.262,637 366.429,872	1.04

Punct început	X / Y	Punct sfârșit	X / Y	Lungime segment (** (m)
4	604.262,637 366.429,872	1	604.261,654 366.429,532	1.04

** Lungimile segmentelor sunt determinate în planul de proiecție Stereo 70 și sunt rotunjite la 1 milimetru.

*** Distanța dintre puncte este formată din segmente cumulate ce sunt mai mici decât valoarea 1 milimetru.

**DATE DESPRE IMOBILUL NR. 6265**

Oficiul de Cadastru și Publicitate Imobiliară PRAHOVA
Biroul de Cadastru și Publicitate Imobiliară Ploiești

A. Partea I. Descrierea imobilului

TEREN Intravilan

Adresa: Loc. Malamuc, Jud. Prahova

Nr. Crt	Nr cadastral Nr. topografic	Suprafața* (mp)	Observații / Referințe
A1		1	Sector cadastral:0 Teren neimprejmuit;

Construcții

Crt	Nr cadastral Nr. topografic	Adresa	Observații / Referințe
A1.1		Loc. Malamuc, Jud. Prahova	Nr. niveluri:1; S. construita la sol:1 mp; S. construita desfasurata:1 mp; Stalp beton

B. Partea II. Proprietari și acte

Inscrieri privitoare la dreptul de proprietate și alte drepturi reale		Referințe
/		
Act Normativ nr. 123, din 10/07/2007 emis de Parlamentul Romaniei;		
B1	Intabulare, drept de PROPRIETATE, dobandit prin Lege, cota actuala 1/1 1) Statul Roman, CIF:999999999999	A1, A1.1
Act Normativ nr. 980, din 16/12/2015 emis de Guvernul Romaniei;		
B2	Intabulare, drept de ADMINISTRARE, dobandit prin Lege, cota actuala 1/1 1) Ministerul Economiei, Energiei si Mediului de Afaceri, CIF:24931499	A1, A1.1
Act Administrativ nr. 9, din 09/10/2005 emis de Ministerul Economiei, Energiei si Mediului de Afac (Act additional nr 6/30.10.2020);		
B3	Intabulare, drept de CONCESIUNE, dobandit prin Conventie, cota actuala 1/1 1) DEER SA, CIF:14476722	A1, A1.1

C. Partea III. SARCINI .

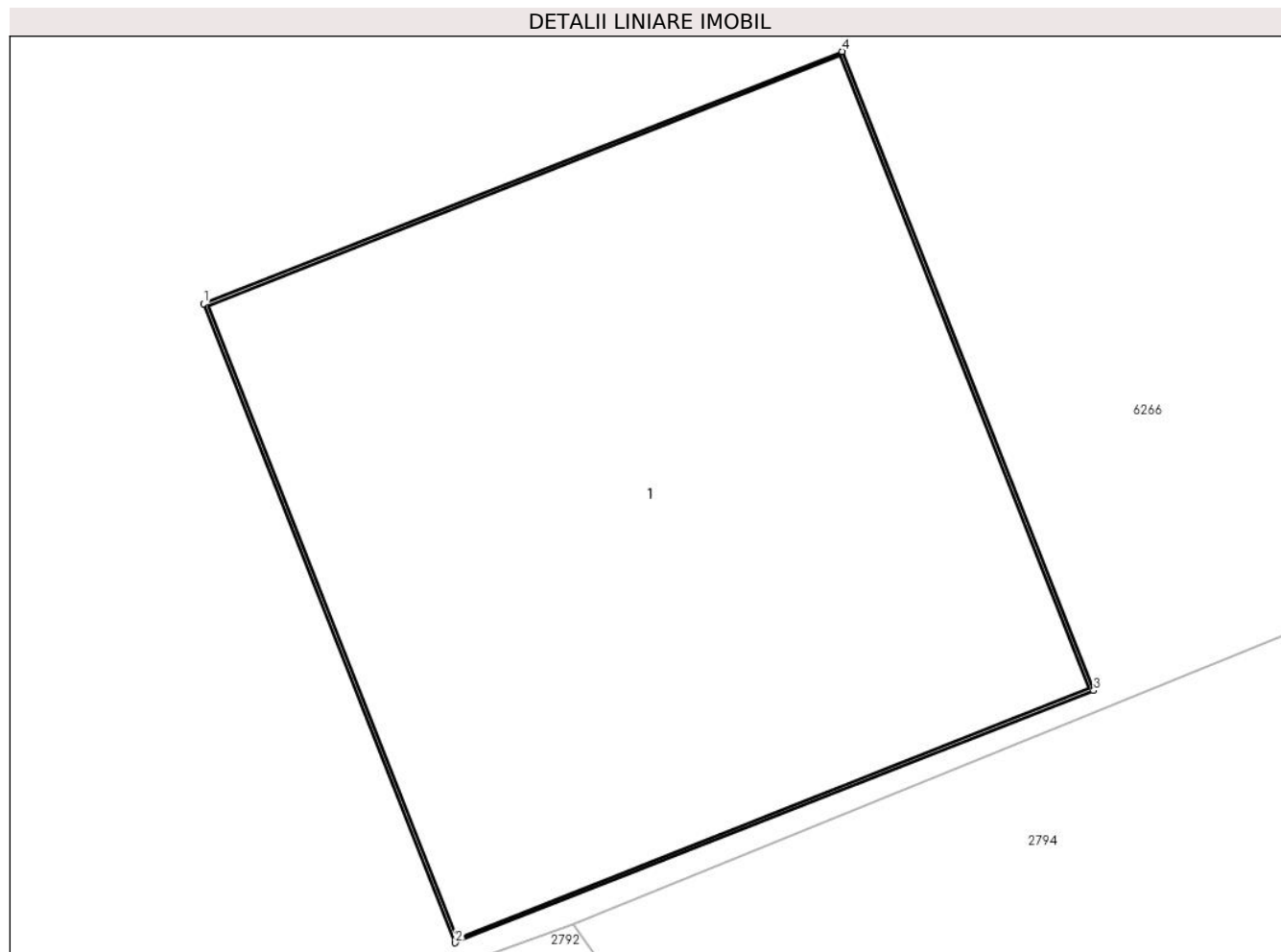
Inscrieri privind dezmembramintele dreptului de proprietate, drepturi reale de garanție și sarcini	Referințe
NU SUNT	

Anexa Nr. 1 La Partea I

Teren

Nr cadastral	Suprafața (mp)*	Observații / Referințe
	1	

* Suprafața este determinată în planul de proiecție Stereo 70.



Date referitoare la teren

Crt	Categorie folosință	Intravilan	Suprafața (mp)	Tarla	Parcelă	Nr. topo	Observații / Referințe
1	curți constructii	DA	1	-	-	-	

Date referitoare la construcții

Crt	Număr	Destinație construcție	Supraf. (mp)	Situație juridică	Observații / Referințe
A1.1		construcții industriale și edilitare	1	Cu acte	Nr. niveluri:1; S. construită la sol:1 mp; S. construită desfășurată:1 mp; Stalp beton

Lungime Segmente

1) Valorile lungimilor segmentelor sunt obținute din proiecție în plan.

Punct început	X / Y	Punct sfârșit	X / Y	Lungime segment (** (m))
1	604.272,842 366.433,335	2	604.273,205 366.432,414	0.99
2	604.273,205 366.432,414	3	604.274,126 366.432,777	0.99
3	604.274,126 366.432,777	4	604.273,763 366.433,698	0.99

Punct început	X / Y	Punct sfârşit	X / Y	Lungime segment (** (m)
4	604.273,763 366.433,698	1	604.272,842 366.433,335	0.99

** Lungimile segmentelor sunt determinate în planul de proiecţie Stereo 70 şi sunt rotunjite la 1 milimetru.

*** Distanţa dintre puncte este formată din segmente cumulate ce sunt mai mici decât valoarea 1 milimetru.

**DATE DESPRE IMOBILUL NR. 6266**

Oficiul de Cadastru și Publicitate Imobiliară PRAHOVA
Biroul de Cadastru și Publicitate Imobiliară Ploiești

A. Partea I. Descrierea imobilului

TEREN Necunoscut

Adresa: Loc. Malamuc, Jud. Prahova, Ds240

Nr. Crt	Nr cadastral Nr. topografic	Suprafața* (mp)	Observații / Referințe
A1	27615	4.168	Sector cadastral:0 Teren imprejmuit; domeniu public

B. Partea II. Proprietari și acte

Inscrieri privitoare la dreptul de proprietate și alte drepturi reale	Referințe
/	
Act Normativ nr. 7567, din 04/10/2023 emis de Guvernul Romaniei (act administrativ nr 5 din 31.01.2007, emis de Consiliul Local al Comunei Gherghita; act administrativ nr 4890 din 20.07.2021, emis de Primaria Comunei Gherghita);	
B1	A1
Intabulare, drept de PROPRIETATE(domeniul public), dobandit prin Lege, cota actuala 1/1	
1) COMUNA GHERGHITA , CIF:2844014, domeniu public	
OBSERVATII: 117059	

C. Partea III. SARCINI .

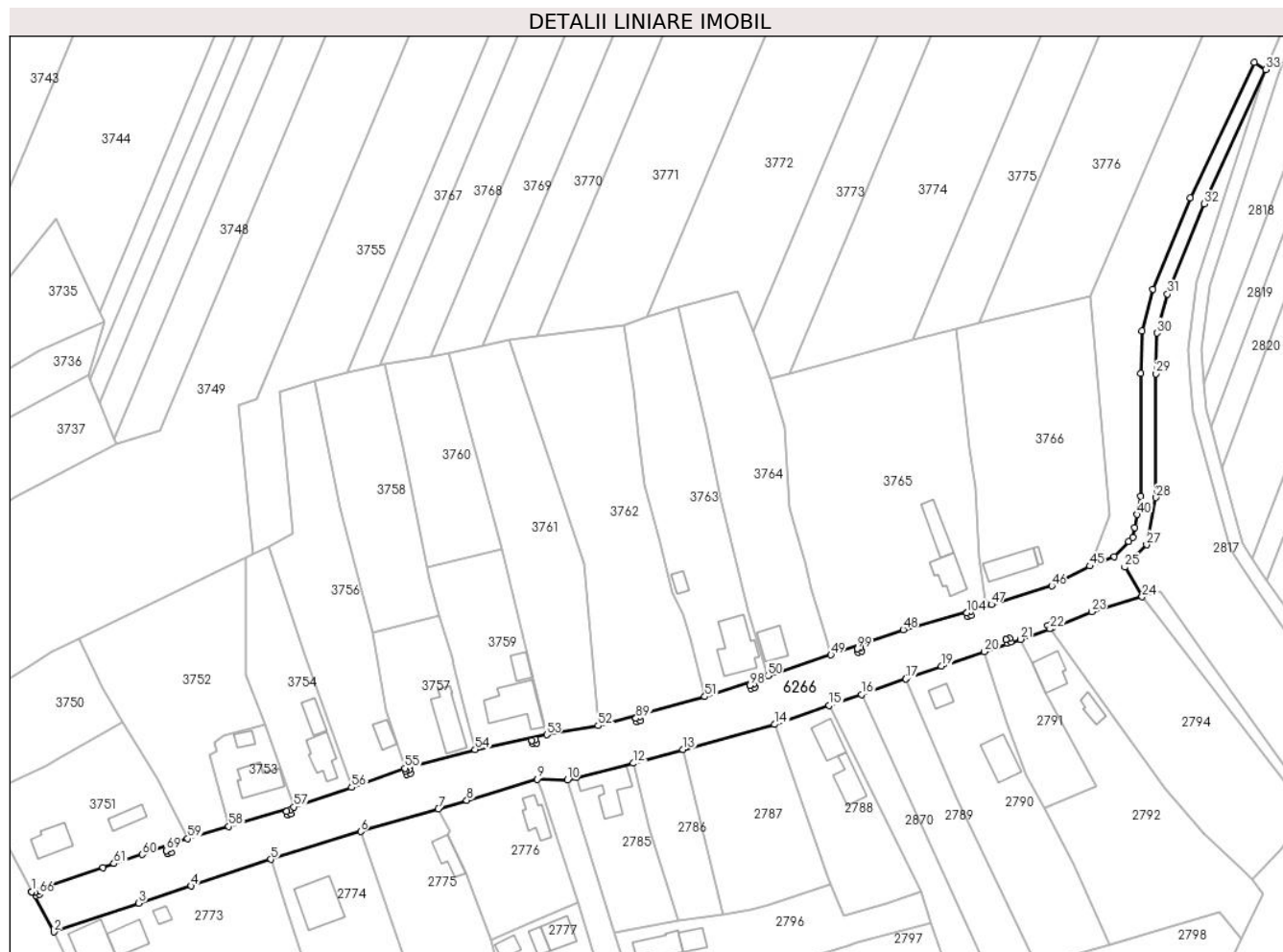
Inscrieri privind dezmembramintele dreptului de proprietate, drepturi reale de garanție și sarcini	Referințe
NU SUNT	

Anexa Nr. 1 La Partea I

Teren

Nr cadastral	Suprafața (mp)*	Observații / Referințe
27615	4.168	domeniu public

* Suprafața este determinată în planul de proiecție Stereo 70.



Date referitoare la teren

Crt	Categorie folosință	Intravilan	Suprafața (mp)	Tarla	Parcelă	Nr. topo	Observații / Referințe
1	drum	DA	3.631	-	240	-	
2	drum	NU	537	-	240	-	

Lungime Segmente

1) Valorile lungimilor segmentelor sunt obținute din proiecție în plan.

Punct început	X / Y	Punct sfârșit	X / Y	Lungime segment	Punct început	X / Y	Punct sfârșit	X / Y	Lungime segment	Punct început	X / Y	Punct sfârșit	X / Y	Lungime segment
1	604.003,03 366.362,72	2	604.008,89 366.352,06	12.165	2	604.008,89 366.352,06	3	604.031,45 366.359,7	23.819	3	604.031,45 366.359,7	4	604.045,38 366.364,23	14.648
4	604.045,38 366.364,23	5	604.066,55 366.371,29	22.316	5	604.066,55 366.371,29	6	604.090,4 366.378,69	24.972	6	604.090,4 366.378,69	7	604.110,98 366.384,68	21.434
7	604.110,98 366.384,68	8	604.118,56 366.386,98	7.921	8	604.118,56 366.386,98	9	604.137,25 366.392,6	19.517	9	604.137,25 366.392,6	10	604.145,25 366.392,42	8.002
10	604.145,25 366.392,42	11	604.147,76 366.392,96	2.567	11	604.147,76 366.392,96	12	604.162,72 366.396,79	15.442	12	604.162,72 366.396,79	13	604.175,978 366.400,411	13.744
13	604.175,978 366.400,411	14	604.200,32 366.407,06	25.233	14	604.200,32 366.407,06	15	604.214,803 366.412,08	15.329	15	604.214,803 366.412,08	16	604.223,344 366.415,041	9.039

Punct început	X / Y	Punct sfârșit	X / Y	Lungime segment	Punct început	X / Y	Punct sfârșit	X / Y	Lungime segment	Punct început	X / Y	Punct sfârșit	X / Y	Lungime segment
16	604.223,344 366.415,041	17	604.235,14 366.419,13	12.485	17	604.235,14 366.419,13	18	604.235,22 366.419,34	0.225	18	604.235,22 366.419,34	19	604.244,6 366.422,54	9.911
19	604.244,6 366.422,54	20	604.255,98 366.426,39	12.014	20	604.255,98 366.426,39	21	604.265,505 366.429,638	10.064	21	604.265,505 366.429,638	22	604.273,375 366.432,44	8.354
22	604.273,375 366.432,44	23	604.284,442 366.436,947	11.95	23	604.284,442 366.436,947	24	604.297,86 366.440,922	13.994	24	604.297,86 366.440,922	25	604.293,282 366.448,763	9.079
25	604.293,282 366.448,763	26	604.294,799 366.450,339	2.187	26	604.294,799 366.450,339	27	604.299,034 366.454,741	6.108	27	604.299,034 366.454,741	28	604.301,569 366.467,212	12.727
28	604.301,569 366.467,212	29	604.301,569 366.500,089	32.877	29	604.301,569 366.500,089	30	604.301,799 366.510,894	10.808	30	604.301,799 366.510,894	31	604.304,56 366.521,24	10.708
31	604.304,56 366.521,24	32	604.314,348 366.545,111	25.799	32	604.314,348 366.545,111	33	604.330,703 366.580,796	39.255	33	604.330,703 366.580,796	34	604.327,587 366.582,682	3.642
34	604.327,587 366.582,682	35	604.310,685 366.546,721	39.735	35	604.310,685 366.546,721	36	604.300,762 366.522,52	26.156	36	604.300,762 366.522,52	37	604.297,81 366.511,461	11.446
37	604.297,81 366.511,461	38	604.297,569 366.500,131	11.332	38	604.297,569 366.500,131	39	604.297,569 366.467,614	32.517	39	604.297,569 366.467,614	40	604.296,579 366.462,743	4.971
40	604.296,579 366.462,743	41	604.295,87 366.459,255	3.559	41	604.295,87 366.459,255	42	604.295,346 366.456,676	2.631	42	604.295,346 366.456,676	43	604.294,312 366.455,602	1.491
43	604.294,312 366.455,602	44	604.290,4 366.451,536	5.642	44	604.290,4 366.451,536	45	604.283,96 366.449,09	6.889	45	604.283,96 366.449,09	46	604.273,87 366.443,8	11.393
46	604.273,87 366.443,8	47	604.257,84 366.438,88	16.768	47	604.257,84 366.438,88	48	604.234,45 366.432,2	24.325	48	604.234,45 366.432,2	49	604.215,246 366.425,534	20.328
49	604.215,246 366.425,534	50	604.198,505 366.419,994	17.634	50	604.198,505 366.419,994	51	604.181,776 366.414,441	17.627	51	604.181,776 366.414,441	52	604.153,43 366.406,73	29.376
52	604.153,43 366.406,73	53	604.139,79 366.404,36	13.844	53	604.139,79 366.404,36	54	604.120,778 366.400,379	19.424	54	604.120,778 366.400,379	55	604.102,118 366.395,459	19.298
55	604.102,118 366.395,459	56	604.088,0 366.390,41	14.994	56	604.088,0 366.390,41	57	604.072,66 366.385,19	16.204	57	604.072,66 366.385,19	58	604.055,36 366.380,0	18.062
58	604.055,36 366.380,0	59	604.044,48 366.376,81	11.338	59	604.044,48 366.376,81	60	604.032,36 366.372,56	12.844	60	604.032,36 366.372,56	61	604.024,922 366.370,143	7.82
61	604.024,922 366.370,143	62	604.021,9 366.369,16	3.178	62	604.021,9 366.369,16	63	604.003,03 366.362,72	19.939	63	604.003,03 366.362,72	64	604.003,874 366.362,561	0.859
64	604.003,874 366.362,561	65	604.004,766 366.362,914	0.96	65	604.004,766 366.362,914	66	604.005,12 366.362,021	0.96	66	604.005,12 366.362,021	67	604.004,227 366.361,668	0.96
67	604.004,227 366.361,668	68	604.003,874 366.362,561	0.96	68	604.003,874 366.362,561	69	604.038,746 366.373,613	36.582	69	604.038,746 366.373,613	70	604.039,622 366.374,004	0.96
70	604.039,622 366.374,004	71	604.040,014 366.373,128	0.96	71	604.040,014 366.373,128	72	604.039,137 366.372,736	0.96	72	604.039,137 366.372,736	73	604.038,746 366.373,613	0.96
73	604.038,746 366.373,613	74	604.070,686 366.383,978	33.581	74	604.070,686 366.383,978	75	604.071,601 366.384,27	0.96	75	604.071,601 366.384,27	76	604.071,893 366.383,356	0.96
76	604.071,893 366.383,356	77	604.070,978 366.383,064	0.96	77	604.070,978 366.383,064	78	604.070,686 366.383,978	0.96	78	604.070,686 366.383,978	79	604.102,304 366.394,723	33.393
79	604.102,304 366.394,723	80	604.103,213 366.395,029	0.96	80	604.103,213 366.395,029	81	604.103,52 366.394,12	0.96	81	604.103,52 366.394,12	82	604.102,61 366.393,813	0.96
82	604.102,61 366.393,813	83	604.102,304 366.394,723	0.96	83	604.102,304 366.394,723	84	604.135,873 366.402,862	34.542	84	604.135,873 366.402,862	85	604.136,803 366.403,1	0.96
85	604.136,803 366.403,1	86	604.137,041 366.402,17	0.96	86	604.137,041 366.402,17	87	604.136,111 366.401,932	0.96	87	604.136,111 366.401,932	88	604.135,873 366.402,862	0.96
88	604.135,873 366.402,862	89	604.163,475 366.408,711	28.216	89	604.163,475 366.408,711	90	604.164,385 366.409,018	0.96	90	604.164,385 366.409,018	91	604.164,692 366.408,108	0.96
91	604.164,692 366.408,108	92	604.163,782 366.407,802	0.96	92	604.163,782 366.407,802	93	604.163,475 366.408,711	0.96	93	604.163,475 366.408,711	94	604.193,741 366.417,464	31.506
94	604.193,741 366.417,464	95	604.194,658 366.417,749	0.96	95	604.194,658 366.417,749	96	604.194,943 366.416,833	0.96	96	604.194,943 366.416,833	97	604.194,026 366.416,547	0.96
97	604.194,026 366.416,547	98	604.193,741 366.417,464	0.96	98	604.193,741 366.417,464	99	604.222,222 366.427,146	30.082	99	604.222,222 366.427,146	100	604.223,138 366.427,433	0.96
100	604.223,138 366.427,433	101	604.223,425 366.426,517	0.96	101	604.223,425 366.426,517	102	604.222,509 366.426,23	0.96	102	604.222,509 366.426,23	103	604.222,222 366.427,146	0.96
103	604.222,222 366.427,146	104	604.251,33 366.436,634	30.615	104	604.251,33 366.436,634	105	604.252,256 366.436,889	0.96	105	604.252,256 366.436,889	106	604.252,511 366.435,964	0.96
106	604.252,511 366.435,964	107	604.251,586 366.435,708	0.96	107	604.251,586 366.435,708	108	604.251,33 366.436,634	0.96	108	604.251,33 366.436,634	109	604.261,654 366.429,532	12.531
109	604.261,654 366.429,532	110	604.262,637 366.429,872	1.04	110	604.262,637 366.429,872	111	604.262,977 366.428,889	1.04	111	604.262,977 366.428,889	112	604.261,994 366.428,549	1.04
112	604.261,994 366.428,549	113	604.261,654 366.429,532	1.04	113	604.261,654 366.429,532	114	604.272,842 366.433,335	11.816	114	604.272,842 366.433,335	115	604.273,763 366.433,698	0.99

Punct început	X / Y	Punct sfârşit	X / Y	Lungime segment	Punct început	X / Y	Punct sfârşit	X / Y	Lungime segment	Punct început	X / Y	Punct sfârşit	X / Y	Lungime segment
115	604.273,763 366.433,698	116	604.274,126 366.432,777	0.99	116	604.274,126 366.432,777	117	604.273,205 366.432,414	0.99	117	604.273,205 366.432,414	118	604.272,842 366.433,335	0.99

** Lungimile segmentelor sunt determinate în planul de proiecție Stereo 70 și sunt rotunjite la 1 milimetru.

*** Distanța dintre puncte este formată din segmente cumulate ce sunt mai mici decât valoarea 1 milimetru.

**DATE DESPRE IMOBILUL NR. 6267**

Oficiul de Cadastru și Publicitate Imobiliară PRAHOVA
Biroul de Cadastru și Publicitate Imobiliară Ploiești

A. Partea I. Descrierea imobilului

TEREN Necunoscut

Adresa: Loc. Malamuc, Jud. Prahova, Dc15A

Nr. Crt	Nr cadastral Nr. topografic	Suprafața* (mp)	Observații / Referințe
A1	27616	Din acte: 26.431 Masurata: 26.417	Sector cadastral:0 Teren imprejmuit;

B. Partea II. Proprietari și acte

Inscrieri privitoare la dreptul de proprietate și alte drepturi reale	Referințe
117060 / 07/09/2021	
Act Administrativ nr. 7565, din 04/10/2023 emis de Primaria Gherghita (act normativ nr 477 din 16.06.2010, emis de Guvernul Romaniei;act administrativ nr 5 din 31.01.2007, emis de CONSILIUL LOCAL GHERGHITA);	
B1	A1
Intabulare, drept de PROPRIETATE(domeniul public), dobandit prin Lege, cota actuala 1/1 1) COMUNA GHERGHITA, CIF:2844014	

C. Partea III. SARCINI .

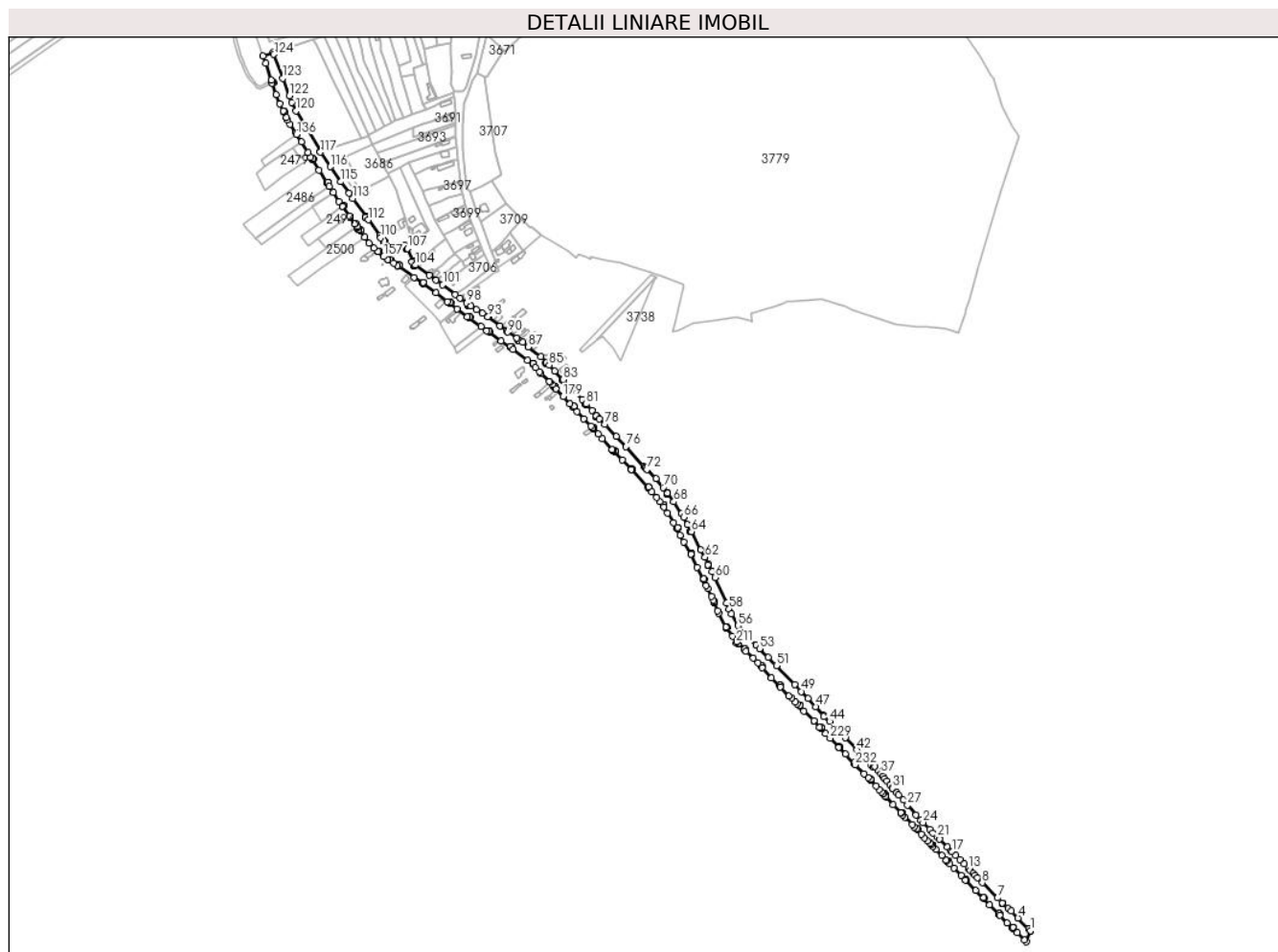
Inscrieri privind dezmembramintele dreptului de proprietate, drepturi reale de garanție și sarcini	Referințe
NU SUNT	

Anexa Nr. 1 La Partea I

Teren

Nr cadastral	Suprafața (mp)*	Observații / Referințe
27616	Din acte: 26.431 Masurata: 26.417	

* Suprafața este determinată în planul de proiecție Stereo 70.



Date referitoare la teren

Crt	Categorie folosință	Intra vilan	Suprafața (mp)	Tarla	Parcelă	Nr. topo	Observații / Referințe
1	drum	DA	26.364	-	15A	-	
2	drum	NU	53	-	15A	-	

Lungime Segmente

1) Valorile lungimilor segmentelor sunt obținute din proiecție în plan.

Punct început	X / Y	Punct sfârșit	X / Y	Lungime segment	Punct început	X / Y	Punct sfârșit	X / Y	Lungime segment	Punct început	X / Y	Punct sfârșit	X / Y	Lungime segment
1	604.465,074 365.828,745	2	604.462,58 365.831,3	3.57	2	604.462,58 365.831,3	3	604.462,447 365.831,436	0.19	3	604.462,447 365.831,436	4	604.447,76 365.846,48	21.025
4	604.447,76 365.846,48	5	604.438,5 365.855,92	13.224	5	604.438,5 365.855,92	6	604.433,924 365.859,87	6.045	6	604.433,924 365.859,87	7	604.419,041 365.874,583	20.928
7	604.419,041 365.874,583	8	604.397,607 365.895,757	30.129	8	604.397,607 365.895,757	9	604.390,655 365.902,888	9.959	9	604.390,655 365.902,888	10	604.387,526 365.906,098	4.483
10	604.387,526 365.906,098	11	604.384,611 365.909,087	4.175	11	604.384,611 365.909,087	12	604.380,861 365.912,934	5.372	12	604.380,861 365.912,934	13	604.377,921 365.915,95	4.212

Punct început	X / Y	Punct sfârșit	X / Y	Lungime segment	Punct început	X / Y	Punct sfârșit	X / Y	Lungime segment	Punct început	X / Y	Punct sfârșit	X / Y	Lungime segment
13	604.377,921 365.915,95	14	604.372,011 365.922,011	8.465	14	604.372,011 365.922,011	15	604.366,064 365.928,112	8.52	15	604.366,064 365.928,112	16	604.360,557 365.933,76	7.888
16	604.360,557 365.933,76	17	604.355,166 365.939,29	7.723	17	604.355,166 365.939,29	18	604.353,94 365.940,518	1.735	18	604.353,94 365.940,518	19	604.348,588 365.945,878	7.575
19	604.348,588 365.945,878	20	604.337,831 365.956,65	15.223	20	604.337,831 365.956,65	21	604.334,763 365.959,723	4.343	21	604.334,763 365.959,723	22	604.328,609 365.965,886	8.709
22	604.328,609 365.965,886	23	604.323,668 365.970,833	6.992	23	604.323,668 365.970,833	24	604.314,408 365.980,107	13.106	24	604.314,408 365.980,107	25	604.311,361 365.983,562	4.607
25	604.311,361 365.983,562	26	604.304,844 365.990,952	9.854	26	604.304,844 365.990,952	27	604.292,691 366.004,734	18.375	27	604.292,691 366.004,734	28	604.286,589 366.011,653	9.225
28	604.286,589 366.011,653	29	604.280,474 366.018,588	9.246	29	604.280,474 366.018,588	30	604.277,411 366.022,061	4.631	30	604.277,411 366.022,061	31	604.271,866 366.028,349	8.384
31	604.271,866 366.028,349	32	604.271,293 366.029,065	0.917	32	604.271,293 366.029,065	33	604.268,309 366.032,792	4.774	33	604.268,309 366.032,792	34	604.263,884 366.038,319	7.08
34	604.263,884 366.038,319	35	604.260,888 366.042,06	4.793	35	604.260,888 366.042,06	36	604.258,488 366.045,057	3.839	36	604.258,488 366.045,057	37	604.255,484 366.048,809	4.806
37	604.255,484 366.048,809	38	604.252,475 366.052,567	4.814	38	604.252,475 366.052,567	39	604.246,872 366.058,586	8.223	39	604.246,872 366.058,586	40	604.244,492 366.057,879	2.483
40	604.244,492 366.057,879	41	604.241,96 366.060,57	3.695	41	604.241,96 366.060,57	42	604.221,74 366.082,06	29.507	42	604.221,74 366.082,06	43	604.205,92 366.098,92	23.12
43	604.205,92 366.098,92	44	604.183,59 366.122,0	32.114	44	604.183,59 366.122,0	45	604.175,569 366.128,539	10.348	45	604.175,569 366.128,539	46	604.175,54 366.130,53	1.992
46	604.175,54 366.130,53	47	604.163,88 366.142,72	16.869	47	604.163,88 366.142,72	48	604.153,03 366.153,99	15.644	48	604.153,03 366.153,99	49	604.143,775 366.163,82	13.501
49	604.143,775 366.163,82	50	604.134,52 366.173,65	13.501	50	604.134,52 366.173,65	51	604.108,891 366.200,014	36.768	51	604.108,891 366.200,014	52	604.097,081 366.211,765	16.66
52	604.097,081 366.211,765	53	604.085,14 366.223,82	16.968	53	604.085,14 366.223,82	54	604.080,12 366.228,44	6.822	54	604.080,12 366.228,44	55	604.067,88 366.241,1	17.609
55	604.067,88 366.241,1	56	604.054,97 366.256,41	20.027	56	604.054,97 366.256,41	57	604.045,77 366.272,56	18.587	57	604.045,77 366.272,56	58	604.042,7 366.279,55	7.634
58	604.042,7 366.279,55	59	604.039,4 366.288,08	9.146	59	604.039,4 366.288,08	60	604.022,84 366.323,63	39.218	60	604.022,84 366.323,63	61	604.018,8 366.331,58	8.918
61	604.018,8 366.331,58	62	604.008,89 366.352,06	22.752	62	604.008,89 366.352,06	63	604.003,03 366.362,72	12.165	63	604.003,03 366.362,72	64	603.989,63 366.387,91	28.532
64	603.989,63 366.387,91	65	603.984,165 366.398,03	11.501	65	603.984,165 366.398,03	66	603.978,7 366.408,15	11.501	66	603.978,7 366.408,15	67	603.975,61 366.412,94	5.7
67	603.975,61 366.412,94	68	603.964,95 366.429,68	19.846	68	603.964,95 366.429,68	69	603.956,32 366.441,63	14.74	69	603.956,32 366.441,63	70	603.950,05 366.449,82	10.315
70	603.950,05 366.449,82	71	603.939,65 366.461,88	15.925	71	603.939,65 366.461,88	72	603.927,384 366.475,228	18.128	72	603.927,384 366.475,228	73	603.926,058 366.476,722	1.998
73	603.926,058 366.476,722	74	603.925,113 366.478,412	1.936	74	603.925,113 366.478,412	75	603.923,447 366.479,501	1.99	75	603.923,447 366.479,501	76	603.897,89 366.507,073	37.595
76	603.897,89 366.507,073	77	603.884,214 366.521,319	19.748	77	603.884,214 366.521,319	78	603.868,06 366.538,38	23.495	78	603.868,06 366.538,38	79	603.860,937 366.545,987	10.421
79	603.860,937 366.545,987	80	603.850,475 366.557,77	15.757	80	603.850,475 366.557,77	81	603.842,183 366.566,713	12.196	81	603.842,183 366.566,713	82	603.836,79 366.572,82	8.147
82	603.836,79 366.572,82	83	603.809,83 366.600,92	38.942	83	603.809,83 366.600,92	84	603.798,19 366.613,15	16.884	84	603.798,19 366.613,15	85	603.790,19 366.621,42	11.506
85	603.790,19 366.621,42	86	603.778,29 366.633,2	16.745	86	603.778,29 366.633,2	87	603.760,98 366.646,94	22.1	87	603.760,98 366.646,94	88	603.753,138 366.653,119	9.984
88	603.753,138 366.653,119	89	603.744,758 366.658,979	10.226	89	603.744,758 366.658,979	90	603.732,35 366.667,43	15.013	90	603.732,35 366.667,43	91	603.730,148 366.669,299	2.888
91	603.730,148 366.669,299	92	603.720,73 366.675,94	11.524	92	603.720,73 366.675,94	93	603.704,35 366.689,01	20.955	93	603.704,35 366.689,01	94	603.704,54 366.689,34	0.381
94	603.704,54 366.689,34	95	603.696,48 366.693,7	9.164	95	603.696,48 366.693,7	96	603.688,375 366.698,77	9.56	96	603.688,375 366.698,77	97	603.680,27 366.703,84	9.56
97	603.680,27 366.703,84	98	603.674,272 366.708,533	7.616	98	603.674,272 366.708,533	99	603.664,93 366.715,37	11.577	99	603.664,93 366.715,37	100	603.658,58 366.720,36	8.076
100	603.658,58 366.720,36	101	603.640,87 366.733,748	22.201	101	603.640,87 366.733,748	102	603.631,57 366.740,27	11.359	102	603.631,57 366.740,27	103	603.621,93 366.747,2	11.872
103	603.621,93 366.747,2	104	603.602,24 366.761,53	24.353	104	603.602,24 366.761,53	105	603.597,17 366.765,59	6.495	105	603.597,17 366.765,59	106	603.598,94 366.767,06	2.301
106	603.598,94 366.767,06	107	603.591,26 366.785,01	19.524	107	603.591,26 366.785,01	108	603.587,179 366.789,551	6.105	108	603.587,179 366.789,551	109	603.577,403 366.779,405	14.089
109	603.577,403 366.779,405	110	603.553,728 366.799,736	31.207	110	603.553,728 366.799,736	111	603.552,462 366.802,962	3.466	111	603.552,462 366.802,962	112	603.536,287 366.825,037	27.367

Punct început	X / Y	Punct sfârșit	X / Y	Lungime segment	Punct început	X / Y	Punct sfârșit	X / Y	Lungime segment	Punct început	X / Y	Punct sfârșit	X / Y	Lungime segment
112	603.536,287 366.825,037	113	603.514,926 366.854,789	36.626	113	603.514,926 366.854,789	114	603.509,635 366.862,14	9.057	114	603.509,635 366.862,14	115	603.497,966 366.878,349	19.973
115	603.497,966 366.878,349	116	603.483,232 366.899,529	25.801	116	603.483,232 366.899,529	117	603.469,13 366.919,58	24.513	117	603.469,13 366.919,58	118	603.468,96 366.920,77	1.202
118	603.468,96 366.920,77	119	603.469,91 366.921,54	1.223	119	603.469,91 366.921,54	120	603.435,26 366.977,75	66.032	120	603.435,26 366.977,75	121	603.429,24 366.989,34	13.06
121	603.429,24 366.989,34	122	603.425,62 366.998,93	10.25	122	603.425,62 366.998,93	123	603.416,48 367.023,29	26.018	123	603.416,48 367.023,29	124	603.404,1 367.056,85	35.771
124	603.404,1 367.056,85	125	603.403,1 367.059,78	3.096	125	603.403,1 367.059,78	126	603.388,801 367.054,761	15.154	126	603.388,801 367.054,761	127	603.392,496 367.044,235	11.156
127	603.392,496 367.044,235	128	603.400,63 367.021,06	24.561	128	603.400,63 367.021,06	129	603.401,55 367.016,53	4.622	129	603.401,55 367.016,53	130	603.407,415 367.000,425	17.14
130	603.407,415 367.000,425	131	603.412,18 366.987,34	13.926	131	603.412,18 366.987,34	132	603.416,86 366.977,6	10.806	132	603.416,86 366.977,6	133	603.421,45 366.968,4	10.281
133	603.421,45 366.968,4	134	603.423,032 366.965,138	3.625	134	603.423,032 366.965,138	135	603.426,82 366.958,8	7.384	135	603.426,82 366.958,8	136	603.435,95 366.944,44	17.017
136	603.435,95 366.944,44	137	603.442,67 366.933,99	12.424	137	603.442,67 366.933,99	138	603.451,57 366.919,25	17.218	138	603.451,57 366.919,25	139	603.455,67 366.912,46	7.932
139	603.455,67 366.912,46	140	603.467,45 366.894,24	21.696	140	603.467,45 366.894,24	141	603.481,716 366.871,866	26.535	141	603.481,716 366.871,866	142	603.487,13 366.863,56	9.915
142	603.487,13 366.863,56	143	603.495,31 366.851,03	14.964	143	603.495,31 366.851,03	144	603.499,95 366.844,16	8.29	144	603.499,95 366.844,16	145	603.510,19 366.830,09	17.402
145	603.510,19 366.830,09	146	603.517,46 366.819,12	13.16	146	603.517,46 366.819,12	147	603.518,41 366.819,83	1.186	147	603.518,41 366.819,83	148	603.521,63 366.815,92	5.065
148	603.521,63 366.815,92	149	603.520,61 366.815,09	1.315	149	603.520,61 366.815,09	150	603.521,52 366.813,87	1.522	150	603.521,52 366.813,87	151	603.520,87 366.813,43	0.785
151	603.520,87 366.813,43	152	603.522,82 366.810,76	3.306	152	603.522,82 366.810,76	153	603.523,43 366.811,31	0.821	153	603.523,43 366.811,31	154	603.531,44 366.800,72	13.278
154	603.531,44 366.800,72	155	603.537,79 366.792,51	10.379	155	603.537,79 366.792,51	156	603.544,55 366.785,11	10.023	156	603.544,55 366.785,11	157	603.557,931 366.773,445	17.752
157	603.557,931 366.773,445	158	603.563,842 366.769,434	7.144	158	603.563,842 366.769,434	159	603.563,846 366.769,431	0.005	159	603.563,846 366.769,431	160	603.571,73 366.764,08	9.528
160	603.571,73 366.764,08	161	603.577,29 366.760,94	6.385	161	603.577,29 366.760,94	162	603.600,65 366.744,33	28.663	162	603.600,65 366.744,33	163	603.631,27 366.722,44	37.64
163	603.631,27 366.722,44	164	603.647,18 366.710,23	20.055	164	603.647,18 366.710,23	165	603.661,16 366.700,12	17.253	165	603.661,16 366.700,12	166	603.675,21 366.689,27	17.752
166	603.675,21 366.689,27	167	603.694,48 366.675,45	23.713	167	603.694,48 366.675,45	168	603.702,17 366.669,47	9.741	168	603.702,17 366.669,47	169	603.722,82 366.655,03	25.198
169	603.722,82 366.655,03	170	603.739,56 366.643,12	20.545	170	603.739,56 366.643,12	171	603.759,59 366.628,13	25.018	171	603.759,59 366.628,13	172	603.771,1 366.617,72	15.519
172	603.771,1 366.617,72	173	603.776,44 366.611,83	7.95	173	603.776,44 366.611,83	174	603.778,747 366.609,177	3.516	174	603.778,747 366.609,177	175	603.790,55 366.598,25	16.084
175	603.790,55 366.598,25	176	603.791,13 366.597,89	0.683	176	603.791,13 366.597,89	177	603.794,558 366.593,874	5.28	177	603.794,558 366.593,874	178	603.799,65 366.587,89	7.857
178	603.799,65 366.587,89	179	603.809,84 366.577,26	14.725	179	603.809,84 366.577,26	180	603.819,49 366.566,85	14.195	180	603.819,49 366.566,85	181	603.829,41 366.556,31	14.474
181	603.829,41 366.556,31	182	603.838,79 366.546,17	13.813	182	603.838,79 366.546,17	183	603.848,94 366.535,94	14.411	183	603.848,94 366.535,94	184	603.858,94 366.524,82	14.955
184	603.858,94 366.524,82	185	603.864,59 366.518,41	8.545	185	603.864,59 366.518,41	186	603.878,46 366.503,11	20.651	186	603.878,46 366.503,11	187	603.878,83 366.502,35	0.845
187	603.878,83 366.502,35	188	603.880,34 366.501,34	1.817	188	603.880,34 366.501,34	189	603.892,58 366.488,22	17.943	189	603.892,58 366.488,22	190	603.905,08 366.474,66	18.442
190	603.905,08 366.474,66	191	603.934,14 366.443,45	42.644	191	603.934,14 366.443,45	192	603.940,666 366.435,784	10.068	192	603.940,666 366.435,784	193	603.945,525 366.429,811	7.7
193	603.945,525 366.429,811	194	603.950,98 366.422,53	9.098	194	603.950,98 366.422,53	195	603.956,36 366.413,79	10.263	195	603.956,36 366.413,79	196	603.964,72 366.400,23	15.93
196	603.964,72 366.400,23	197	603.973,89 366.382,86	19.642	197	603.973,89 366.382,86	198	603.978,83 366.373,65	10.451	198	603.978,83 366.373,65	199	603.988,8 366.356,08	20.202
199	603.988,8 366.356,08	200	603.997,38 366.337,95	20.058	200	603.997,38 366.337,95	201	604.010,68 366.312,01	29.151	201	604.010,68 366.312,01	202	604.012,64 366.308,07	4.401
202	604.012,64 366.308,07	203	604.017,72 366.297,15	12.044	203	604.017,72 366.297,15	204	604.020,009 366.291,977	5.657	204	604.020,009 366.291,977	205	604.026,391 366.276,987	16.292
205	604.026,391 366.276,987	206	604.027,77 366.273,77	3.5	206	604.027,77 366.273,77	207	604.037,87 366.254,35	21.889	207	604.037,87 366.254,35	208	604.038,382 366.253,142	1.312
208	604.038,382 366.253,142	209	604.047,14 366.241,649	14.449	209	604.047,14 366.241,649	210	604.053,8 366.233,61	10.439	210	604.053,8 366.233,61	211	604.052,65 366.232,27	1.766

Punct început	X / Y	Punct sfârșit	X / Y	Lungime segment	Punct început	X / Y	Punct sfârșit	X / Y	Lungime segment	Punct început	X / Y	Punct sfârșit	X / Y	Lungime segment
211	604.052,65 366.232,27	212	604.054,67 366.230,04	3.009	212	604.054,67 366.230,04	213	604.056,28 366.231,17	1.967	213	604.056,28 366.231,17	214	604.066,43 366.220,33	14.85
214	604.066,43 366.220,33	215	604.076,42 366.210,72	13.86 2	215	604.076,42 366.210,72	216	604.082,85 366.203,82	9.432	216	604.082,85 366.203,82	217	604.089,32 366.196,92	9.459
217	604.089,32 366.196,92	218	604.101,91 366.183,25	18.58 4	218	604.101,91 366.183,25	219	604.114,68 366.169,9	18.47 4	219	604.114,68 366.169,9	220	604.126,53 366.157,83	16.91 5
220	604.126,53 366.157,83	221	604.129,98 366.154,84	4.565	221	604.129,98 366.154,84	222	604.135,63 366.149,16	8.012	222	604.135,63 366.149,16	223	604.137,99 366.146,36	3.662
223	604.137,99 366.146,36	224	604.147,34 366.136,5	13.58 8	224	604.147,34 366.136,5	225	604.161,88 366.122,83	19.95 7	225	604.161,88 366.122,83	226	604.161,7 366.122,11	0.742
226	604.161,7 366.122,11	227	604.169,58 366.113,62	11.58 3	227	604.169,58 366.113,62	228	604.178,1 366.104,93	12.17	228	604.178,1 366.104,93	229	604.184,18 366.098,46	8.878
229	604.184,18 366.098,46	230	604.196,24 366.085,41	17.76 9	230	604.196,24 366.085,41	231	604.205,41 366.075,92	13.19 7	231	604.205,41 366.075,92	232	604.219,324 366.061,189	20.26 3
232	604.219,324 366.061,189	233	604.231,496 366.048,505	17.57 9	233	604.231,496 366.048,505	234	604.237,43 366.042,91	8.156	234	604.237,43 366.042,91	235	604.248,7 366.031,29	16.18 8
235	604.248,7 366.031,29	236	604.253,405 366.026,162	6.959	236	604.253,405 366.026,162	237	604.256,08 366.023,245	3.958	237	604.256,08 366.023,245	238	604.258,756 366.020,328	3.958
238	604.258,756 366.020,328	239	604.261,431 366.017,413	3.956	239	604.261,431 366.017,413	240	604.262,698 366.016,031	1.875	240	604.262,698 366.016,031	241	604.272,314 366.005,549	14.22 4
241	604.272,314 366.005,549	242	604.283,367 365.993,935	16.03 3	242	604.283,367 365.993,935	243	604.283,778 365.993,503	0.597	243	604.283,778 365.993,503	244	604.286,384 365.990,766	3.779
244	604.286,384 365.990,766	245	604.289,133 365.987,887	3.98	245	604.289,133 365.987,887	246	604.299,388 365.977,152	14.84 6	246	604.299,388 365.977,152	247	604.302,434 365.973,962	4.41
247	604.302,434 365.973,962	248	604.312,129 365.963,813	14.03 6	248	604.312,129 365.963,813	249	604.316,8 365.958,922	6.763	249	604.316,8 365.958,922	250	604.320,72 365.954,818	5.676
250	604.320,72 365.954,818	251	604.324,666 365.954,687	5.712	251	604.324,666 365.954,687	252	604.325,55 365.949,762	1.28	252	604.325,55 365.949,762	253	604.328,645 365.946,55	4.46
253	604.328,645 365.946,55	254	604.332,653 365.942,391	5.776	254	604.332,653 365.942,391	255	604.340,751 365.933,988	11.67	255	604.340,751 365.933,988	256	604.347,31 365.927,181	9.453
256	604.347,31 365.927,181	257	604.347,932 365.926,536	0.896	257	604.347,932 365.926,536	258	604.352,281 365.922,033	6.26	258	604.352,281 365.922,033	259	604.357,631 365.916,495	7.7
259	604.357,631 365.916,495	260	604.367,802 365.905,965	14.64	260	604.367,802 365.905,965	261	604.373,822 365.899,733	8.665	261	604.373,822 365.899,733	262	604.388,118 365.884,934	20.57 6
262	604.388,118 365.884,934	263	604.407,59 365.865,175	27.74 1	263	604.407,59 365.865,175	264	604.422,528 365.850,018	21.28	264	604.422,528 365.850,018	265	604.432,707 365.839,777	14.44
265	604.432,707 365.839,777	266	604.446,453 365.825,946	19.5	266	604.446,453 365.825,946	267	604.457,034 365.815,299	15.01 1	267	604.457,034 365.815,299	268	604.459,315 365.813,004	3.235
268	604.459,315 365.813,004	269	604.465,074 365.828,745	16.76 1	269	604.465,074 365.828,745	270	603.401,89 367.018,061	1595. 253	270	603.401,89 367.018,061	271	603.403,002 367.018,393	1.16
271	603.403,002 367.018,393	272	603.403,333 367.017,281	1.16	272	603.403,333 367.017,281	273	603.402,222 367.016,949	1.16	273	603.402,222 367.016,949	274	603.401,89 367.018,061	1.16
274	603.401,89 367.018,061	275	603.418,273 366.977,14	44.07 9	275	603.418,273 366.977,14	276	603.418,729 366.976,295	0.96	276	603.418,729 366.976,295	277	603.417,884 366.975,839	0.96
277	603.417,884 366.975,839	278	603.417,428 366.976,684	0.96	278	603.417,428 366.976,684	279	603.418,273 366.977,14	0.96	279	603.418,273 366.977,14	280	603.434,902 366.946,77	34.62 4
280	603.434,902 366.946,77	281	603.435,874 366.947,403	1.16	281	603.435,874 366.947,403	282	603.436,507 366.946,43	1.16	282	603.436,507 366.946,43	283	603.435,534 366.945,798	1.16
283	603.435,534 366.945,798	284	603.434,902 366.946,77	1.16	284	603.434,902 366.946,77	285	603.458,79 366.910,529	43.40 6	285	603.458,79 366.910,529	286	603.459,426 366.909,559	1.16
286	603.459,426 366.909,559	287	603.458,456 366.908,923	1.16	287	603.458,456 366.908,923	288	603.457,82 366.909,893	1.16	288	603.457,82 366.909,893	289	603.458,79 366.910,529	1.16
289	603.458,79 366.910,529	290	603.479,457 366.878,015	38.52 6	290	603.479,457 366.878,015	291	603.480,08 366.877,037	1.16	291	603.480,08 366.877,037	292	603.479,102 366.876,414	1.16
292	603.479,102 366.876,414	293	603.478,479 366.877,392	1.16	293	603.478,479 366.877,392	294	603.479,457 366.878,015	1.16	294	603.479,457 366.878,015	295	603.500,476 366.844,627	39.45 4
295	603.500,476 366.844,627	296	603.501,487 366.845,196	1.16	296	603.501,487 366.845,196	297	603.502,056 366.844,184	1.16	297	603.502,056 366.844,184	298	603.501,045 366.843,616	1.16
298	603.501,045 366.843,616	299	603.500,476 366.844,627	1.16	299	603.500,476 366.844,627	300	603.532,281 366.828,553	35.63 6	300	603.532,281 366.828,553	301	603.533,06 366.829,114	0.96
301	603.533,06 366.829,114	302	603.533,621 366.828,336	0.96	302	603.533,621 366.828,336	303	603.532,842 366.827,774	0.96	303	603.532,842 366.827,774	304	603.532,281 366.828,553	0.96
304	603.532,281 366.828,553	305	603.525,878 366.810,989	18.69 5	305	603.525,878 366.810,989	306	603.526,444 366.810,214	0.96	306	603.526,444 366.810,214	307	603.525,668 366.809,648	0.96
307	603.525,668 366.809,648	308	603.525,102 366.810,423	0.96	308	603.525,102 366.810,423	309	603.525,878 366.810,989	0.96	309	603.525,878 366.810,989	310	603.558,482 366.795,316	36.17 6

Punct început	X / Y	Punct sfârșit	X / Y	Lungime segment	Punct început	X / Y	Punct sfârșit	X / Y	Lungime segment	Punct început	X / Y	Punct sfârșit	X / Y	Lungime segment
310	603.558,482 366.795,316	311	603.559,214 366.794,695	0.96	311	603.559,214 366.794,695	312	603.558,593 366.793,963	0.96	312	603.558,593 366.793,963	313	603.557,861 366.794,584	0.96
313	603.557,861 366.794,584	314	603.558,482 366.795,316	0.96	314	603.558,482 366.795,316	315	603.550,31 366.780,696	16.74 9	315	603.550,31 366.780,696	316	603.551,052 366.781,587	1.16
316	603.551,052 366.781,587	317	603.551,943 366.780,845	1.16	317	603.551,943 366.780,845	318	603.551,201 366.779,954	1.16	318	603.551,201 366.779,954	319	603.550,31 366.780,696	1.16
319	603.550,31 366.780,696	320	603.566,907 366.769,794	19.85 8	320	603.566,907 366.769,794	321	603.567,863 366.769,137	1.16	321	603.567,863 366.769,137	322	603.567,206 366.768,181	1.16
322	603.567,206 366.768,181	323	603.566,25 366.768,838	1.16	323	603.566,25 366.768,838	324	603.566,907 366.769,794	1.16	324	603.566,907 366.769,794	325	603.590,534 366.785,169	28.19
325	603.590,534 366.785,169	326	603.591,102 366.784,157	1.16	326	603.591,102 366.784,157	327	603.590,09 366.783,59	1.16	327	603.590,09 366.783,59	328	603.589,522 366.784,602	1.16
328	603.589,522 366.784,602	329	603.590,534 366.785,169	1.16	329	603.590,534 366.785,169	330	603.579,406 366.761,425	26.22 2	330	603.579,406 366.761,425	331	603.580,337 366.760,733	1.16
331	603.580,337 366.760,733	332	603.579,644 366.759,802	1.16	332	603.579,644 366.759,802	333	603.578,714 366.760,495	1.16	333	603.578,714 366.760,495	334	603.579,406 366.761,425	1.16
334	603.579,406 366.761,425	335	603.600,888 366.761,98	21.48 9	335	603.600,888 366.761,98	336	603.601,704 366.761,156	1.16	336	603.601,704 366.761,156	337	603.600,88 366.760,34	1.16
337	603.600,88 366.760,34	338	603.600,064 366.761,164	1.16	338	603.600,064 366.761,164	339	603.600,888 366.761,98	1.16	339	603.600,888 366.761,98	340	603.613,686 366.737,14	27.94 3
340	603.613,686 366.737,14	341	603.614,594 366.736,419	1.16	341	603.614,594 366.736,419	342	603.613,872 366.735,51	1.16	342	603.613,872 366.735,51	343	603.612,964 366.736,232	1.16
343	603.612,964 366.736,232	344	603.613,686 366.737,14	1.16	344	603.613,686 366.737,14	345	603.651,58 366.709,02	47.18 9	345	603.651,58 366.709,02	346	603.652,323 366.708,411	0.96
346	603.652,323 366.708,411	347	603.651,714 366.707,668	0.96	347	603.651,714 366.707,668	348	603.650,972 366.708,277	0.96	348	603.650,972 366.708,277	349	603.651,58 366.709,02	0.96
349	603.651,58 366.709,02	350	603.676,956 366.705,958	25.56	350	603.676,956 366.705,958	351	603.677,65 366.705,294	0.96	351	603.677,65 366.705,294	352	603.676,986 366.704,6	0.96
352	603.676,986 366.704,6	353	603.676,292 366.705,264	0.96	353	603.676,292 366.705,264	354	603.676,956 366.705,958	0.96	354	603.676,956 366.705,958	355	603.678,436 366.688,802	17.22
355	603.678,436 366.688,802	356	603.679,206 366.688,228	0.96	356	603.679,206 366.688,228	357	603.678,632 366.687,458	0.96	357	603.678,632 366.687,458	358	603.677,863 366.688,032	0.96
358	603.677,863 366.688,032	359	603.678,436 366.688,802	0.96	359	603.678,436 366.688,802	360	603.705,578 366.669,254	33.44 8	360	603.705,578 366.669,254	361	603.706,316 366.668,64	0.96
361	603.706,316 366.668,64	362	603.705,702 366.667,902	0.96	362	603.705,702 366.667,902	363	603.704,964 366.668,516	0.96	363	603.704,964 366.668,516	364	603.705,578 366.669,254	0.96
364	603.705,578 366.669,254	365	603.735,848 366.647,798	37.10 3	365	603.735,848 366.647,798	366	603.736,616 366.647,221	0.96	366	603.736,616 366.647,221	367	603.736,039 366.646,454	0.96
367	603.736,039 366.646,454	368	603.735,271 366.647,031	0.96	368	603.735,271 366.647,031	369	603.735,848 366.647,798	0.96	369	603.735,848 366.647,798	370	603.747,169 366.656,403	14.22
370	603.747,169 366.656,403	371	603.747,949 366.655,844	0.96	371	603.747,949 366.655,844	372	603.747,391 366.655,063	0.96	372	603.747,391 366.655,063	373	603.746,61 366.655,622	0.96
373	603.746,61 366.655,622	374	603.747,169 366.656,403	0.96	374	603.747,169 366.656,403	375	603.767,878 366.623,614	38.78 1	375	603.767,878 366.623,614	376	603.768,61 366.622,993	0.96
376	603.768,61 366.622,993	377	603.767,989 366.622,261	0.96	377	603.767,989 366.622,261	378	603.767,257 366.622,882	0.96	378	603.767,257 366.622,882	379	603.767,878 366.623,614	0.96
379	603.767,878 366.623,614	380	603.786,354 366.624,382	18.49 2	380	603.786,354 366.624,382	381	603.787,021 366.623,691	0.96	381	603.787,021 366.623,691	382	603.786,33 366.623,024	0.96
382	603.786,33 366.623,024	383	603.785,663 366.623,715	0.96	383	603.785,663 366.623,715	384	603.786,354 366.624,382	0.96	384	603.786,354 366.624,382	385	603.798,14 366.591,286	35.13 1
385	603.798,14 366.591,286	386	603.798,772 366.590,564	0.96	386	603.798,772 366.590,564	387	603.798,05 366.589,931	0.96	387	603.798,05 366.589,931	388	603.797,418 366.590,653	0.96
388	603.797,418 366.590,653	389	603.798,14 366.591,286	0.96	389	603.798,14 366.591,286	390	603.808,749 366.601,321	14.60 3	390	603.808,749 366.601,321	391	603.809,302 366.600,536	0.96
391	603.809,302 366.600,536	392	603.808,517 366.599,983	0.96	392	603.808,517 366.599,983	393	603.807,964 366.600,768	0.96	393	603.807,964 366.600,768	394	603.808,749 366.601,321	0.96
394	603.808,749 366.601,321	395	603.824,636 366.563,63	40.90 3	395	603.824,636 366.563,63	396	603.825,28 366.562,918	0.96	396	603.825,28 366.562,918	397	603.824,568 366.562,274	0.96
397	603.824,568 366.562,274	398	603.823,924 366.562,986	0.96	398	603.823,924 366.562,986	399	603.824,636 366.563,63	0.96	399	603.824,636 366.563,63	400	603.841,273 366.567,38	17.05 4
400	603.841,273 366.567,38	401	603.841,891 366.566,646	0.96	401	603.841,891 366.566,646	402	603.841,157 366.566,027	0.96	402	603.841,157 366.566,027	403	603.840,538 366.566,762	0.96
403	603.840,538 366.566,762	404	603.841,273 366.567,38	0.96	404	603.841,273 366.567,38	405	603.856,21 366.550,276	22.70 9	405	603.856,21 366.550,276	406	603.856,833 366.549,545	0.96
406	603.856,833 366.549,545	407	603.856,102 366.548,922	0.96	407	603.856,102 366.548,922	408	603.855,48 366.549,653	0.96	408	603.855,48 366.549,653	409	603.856,21 366.550,276	0.96

Punct început	X / Y	Punct sfârșit	X / Y	Lungime segment	Punct început	X / Y	Punct sfârșit	X / Y	Lungime segment	Punct început	X / Y	Punct sfârșit	X / Y	Lungime segment
409	603.856,21 366.550,276	410	603.851,499 366.533,368	17.55 2	410	603.851,499 366.533,368	411	603.852,173 366.534,052	0.96	411	603.852,173 366.534,052	412	603.852,857 366.533,378	0.96
412	603.852,857 366.533,378	413	603.852,183 366.532,694	0.96	413	603.852,183 366.532,694	414	603.851,499 366.533,368	0.96	414	603.851,499 366.533,368	415	603.882,536 366.501,296	44.63 1
415	603.882,536 366.501,296	416	603.883,132 366.500,543	0.96	416	603.883,132 366.500,543	417	603.882,379 366.499,947	0.96	417	603.882,379 366.499,947	418	603.881,783 366.500,7	0.96
418	603.881,783 366.500,7	419	603.882,536 366.501,296	0.96	419	603.882,536 366.501,296	420	603.906,08 366.475,832	34.68	420	603.906,08 366.475,832	421	603.906,782 366.475,177	0.96
421	603.906,782 366.475,177	422	603.906,127 366.474,475	0.96	422	603.906,127 366.474,475	423	603.905,425 366.475,13	0.96	423	603.905,425 366.475,13	424	603.906,08 366.475,832	0.96
424	603.906,08 366.475,832	425	603.929,648 366.450,314	34.73 6	425	603.929,648 366.450,314	426	603.930,292 366.449,602	0.96	426	603.930,292 366.449,602	427	603.929,581 366.448,958	0.96
427	603.929,581 366.448,958	428	603.928,936 366.449,669	0.96	428	603.928,936 366.449,669	429	603.929,648 366.450,314	0.96	429	603.929,648 366.450,314	430	603.955,752 366.441,664	27.5
430	603.955,752 366.441,664	431	603.956,278 366.440,861	0.96	431	603.956,278 366.440,861	432	603.955,475 366.440,335	0.96	432	603.955,475 366.440,335	433	603.954,949 366.441,139	0.96
433	603.954,949 366.441,139	434	603.955,752 366.441,664	0.96	434	603.955,752 366.441,664	435	603.950,692 366.426,146	16.32 3	435	603.950,692 366.426,146	436	603.951,252 366.425,366	0.96
436	603.951,252 366.425,366	437	603.950,472 366.424,806	0.96	437	603.950,472 366.424,806	438	603.949,912 366.425,586	0.96	438	603.949,912 366.425,586	439	603.950,692 366.426,146	0.96
439	603.950,692 366.426,146	440	603.970,35 366.393,325	38.25 7	440	603.970,35 366.393,325	441	603.970,812 366.392,484	0.96	441	603.970,812 366.392,484	442	603.969,97 366.392,022	0.96
442	603.969,97 366.392,022	443	603.969,508 366.392,863	0.96	443	603.969,508 366.392,863	444	603.970,35 366.393,325	0.96	444	603.970,35 366.393,325	445	603.988,923 366.388,677	19.14 6
445	603.988,923 366.388,677	446	603.989,404 366.387,846	0.96	446	603.989,404 366.387,846	447	603.988,573 366.387,365	0.96	447	603.988,573 366.387,365	448	603.988,092 366.388,196	0.96
448	603.988,092 366.388,196	449	603.988,923 366.388,677	0.96	449	603.988,923 366.388,677	450	603.989,603 366.357,414	31.27	450	603.989,603 366.357,414	451	603.990,101 366.356,593	0.96
451	603.990,101 366.356,593	452	603.989,28 366.356,095	0.96	452	603.989,28 366.356,095	453	603.988,782 366.356,916	0.96	453	603.988,782 366.356,916	454	603.989,603 366.357,414	0.96
454	603.989,603 366.357,414	455	604.012,678 366.341,569	27.99 1	455	604.012,678 366.341,569	456	604.013,551 366.341,968	0.96	456	604.013,551 366.341,968	457	604.013,95 366.341,095	0.96
457	604.013,95 366.341,095	458	604.013,077 366.340,696	0.96	458	604.013,077 366.340,696	459	604.012,678 366.341,569	0.96	459	604.012,678 366.341,569	460	604.007,076 366.322,091	20.26 7
460	604.007,076 366.322,091	461	604.007,562 366.321,263	0.96	461	604.007,562 366.321,263	462	604.006,734 366.320,778	0.96	462	604.006,734 366.320,778	463	604.006,248 366.321,606	0.96
463	604.006,248 366.321,606	464	604.007,076 366.322,091	0.96	464	604.007,076 366.322,091	465	604.021,254 366.289,506	35.53 5	465	604.021,254 366.289,506	466	604.022,148 366.289,855	0.96
466	604.022,148 366.289,855	467	604.022,497 366.288,96	0.96	467	604.022,497 366.288,96	468	604.021,602 366.288,612	0.96	468	604.021,602 366.288,612	469	604.021,254 366.289,506	0.96
469	604.021,254 366.289,506	470	604.038,264 366.254,397	39.01 3	470	604.038,264 366.254,397	471	604.039,152 366.254,763	0.96	471	604.039,152 366.254,763	472	604.039,517 366.253,875	0.96
472	604.039,517 366.253,875	473	604.038,63 366.253,51	0.96	473	604.038,63 366.253,51	474	604.038,264 366.254,397	0.96	474	604.038,264 366.254,397	475	604.064,553 366.223,966	40.21 4
475	604.064,553 366.223,966	476	604.065,225 366.223,281	0.96	476	604.065,225 366.223,281	477	604.064,54 366.222,608	0.96	477	604.064,54 366.222,608	478	604.063,868 366.223,294	0.96
478	604.063,868 366.223,294	479	604.064,553 366.223,966	0.96	479	604.064,553 366.223,966	480	604.088,322 366.200,244	33.58 1	480	604.088,322 366.200,244	481	604.088,956 366.199,523	0.96
481	604.088,956 366.199,523	482	604.088,236 366.198,889	0.96	482	604.088,236 366.198,889	483	604.087,602 366.199,61	0.96	483	604.087,602 366.199,61	484	604.088,322 366.200,244	0.96
484	604.088,322 366.200,244	485	604.113,963 366.172,477	37.79 5	485	604.113,963 366.172,477	486	604.114,634 366.171,79	0.96	486	604.114,634 366.171,79	487	604.113,948 366.171,119	0.96
487	604.113,948 366.171,119	488	604.113,277 366.171,806	0.96	488	604.113,277 366.171,806	489	604.113,963 366.172,477	0.96	489	604.113,963 366.172,477	490	604.141,896 366.144,535	39.51
490	604.141,896 366.144,535	491	604.142,526 366.143,81	0.96	491	604.142,526 366.143,81	492	604.141,801 366.143,181	0.96	492	604.141,801 366.143,181	493	604.141,171 366.143,905	0.96
493	604.141,171 366.143,905	494	604.141,896 366.144,535	0.96	494	604.141,896 366.144,535	495	604.171,509 366.113,739	42.72 4	495	604.171,509 366.113,739	496	604.172,189 366.113,061	0.96
496	604.172,189 366.113,061	497	604.171,51 366.112,382	0.96	497	604.171,51 366.112,382	498	604.170,831 366.113,06	0.96	498	604.170,831 366.113,06	499	604.171,509 366.113,739	0.96
499	604.171,509 366.113,739	500	604.197,102 366.086,248	37.56	500	604.197,102 366.086,248	501	604.197,778 366.085,567	0.96	501	604.197,778 366.085,567	502	604.197,097 366.084,89	0.96
502	604.197,097 366.084,89	503	604.196,421 366.085,571	0.96	503	604.196,421 366.085,571	504	604.197,102 366.086,248	0.96	504	604.197,102 366.086,248	505	604.218,485 366.064,483	30.51 2
505	604.218,485 366.064,483	506	604.219,089 366.063,737	0.96	506	604.219,089 366.063,737	507	604.218,342 366.063,133	0.96	507	604.218,342 366.063,133	508	604.217,738 366.063,879	0.96

Punct început	X / Y	Punct sfârșit	X / Y	Lungime segment	Punct început	X / Y	Punct sfârșit	X / Y	Lungime segment	Punct început	X / Y	Punct sfârșit	X / Y	Lungime segment
508	604.217,738 366.063,879	509	604.218,485 366.064,483	0.96	509	604.218,485 366.064,483	510	604.240,952 366.041,06	32.456	510	604.240,952 366.041,06	511	604.241,6 366.040,352	0.96
511	604.241,6 366.040,352	512	604.240,892 366.039,704	0.96	512	604.240,892 366.039,704	513	604.240,244 366.040,412	0.96	513	604.240,244 366.040,412	514	604.240,952 366.041,06	0.96
514	604.240,952 366.041,06	515	604.260,934 366.020,158	28.917	515	604.260,934 366.020,158	516	604.261,585 366.019,452	0.96	516	604.261,585 366.019,452	517	604.260,878 366.018,802	0.96
517	604.260,878 366.018,802	518	604.260,228 366.019,508	0.96	518	604.260,228 366.019,508	519	604.260,934 366.020,158	0.96	519	604.260,934 366.020,158	520	604.284,146 365.994,664	34.477
520	604.284,146 365.994,664	521	604.284,837 365.993,999	0.96	521	604.284,837 365.993,999	522	604.284,172 365.993,307	0.96	522	604.284,172 365.993,307	523	604.283,48 365.993,972	0.96
523	604.283,48 365.993,972	524	604.284,146 365.994,664	0.96	524	604.284,146 365.994,664	525	604.306,578 365.971,87	31.981	525	604.306,578 365.971,87	526	604.307,2 365.971,139	0.96
526	604.307,2 365.971,139	527	604.306,469 365.970,517	0.96	527	604.306,469 365.970,517	528	604.305,847 365.971,249	0.96	528	604.305,847 365.971,249	529	604.306,578 365.971,87	0.96
529	604.306,578 365.971,87	530	604.328,096 365.948,898	31.476	530	604.328,096 365.948,898	531	604.328,729 365.948,176	0.96	531	604.328,729 365.948,176	532	604.328,007 365.947,543	0.96
532	604.328,007 365.947,543	533	604.327,374 365.948,265	0.96	533	604.327,374 365.948,265	534	604.328,096 365.948,898	0.96	534	604.328,096 365.948,898	535	604.349,908 365.926,582	31.204
535	604.349,908 365.926,582	536	604.350,62 365.925,939	0.96	536	604.350,62 365.925,939	537	604.349,976 365.925,227	0.96	537	604.349,976 365.925,227	538	604.349,264 365.925,87	0.96
538	604.349,264 365.925,87	539	604.349,908 365.926,582	0.96	539	604.349,908 365.926,582	540	604.374,146 365.901,262	35.052	540	604.374,146 365.901,262	541	604.374,793 365.900,553	0.96
541	604.374,793 365.900,553	542	604.374,085 365.899,906	0.96	542	604.374,085 365.899,906	543	604.373,437 365.900,615	0.96	543	604.373,437 365.900,615	544	604.374,146 365.901,262	0.96
544	604.374,146 365.901,262	545	604.399,301 365.875,327	36.131	545	604.399,301 365.875,327	546	604.400,0 365.874,669	0.96	546	604.400,0 365.874,669	547	604.399,343 365.873,97	0.96
547	604.399,343 365.873,97	548	604.398,643 365.874,628	0.96	548	604.398,643 365.874,628	549	604.399,301 365.875,327	0.96	549	604.399,301 365.875,327	550	604.425,863 365.867,672	27.643
550	604.425,863 365.867,672	551	604.426,557 365.867,009	0.96	551	604.426,557 365.867,009	552	604.425,894 365.866,314	0.96	552	604.425,894 365.866,314	553	604.425,2 365.866,977	0.96
553	604.425,2 365.866,977	554	604.425,863 365.867,672	0.96	554	604.425,863 365.867,672	555	604.421,466 365.852,577	15.722	555	604.421,466 365.852,577	556	604.422,168 365.851,922	0.96
556	604.422,168 365.851,922	557	604.421,514 365.851,22	0.96	557	604.421,514 365.851,22	558	604.420,811 365.851,875	0.96	558	604.420,811 365.851,875	559	604.421,466 365.852,577	0.96
559	604.421,466 365.852,577	560	604.440,733 365.833,195	27.329	560	604.440,733 365.833,195	561	604.441,46 365.832,568	0.96	561	604.441,46 365.832,568	562	604.440,834 365.831,841	0.96
562	604.440,834 365.831,841	563	604.440,107 365.832,467	0.96	563	604.440,107 365.832,467	1	604.440,733 365.833,195	0.96					

** Lungimile segmentelor sunt determinate în planul de proiecție Stereo 70 și sunt rotunjite la 1 milimetru.

*** Distanța dintre puncte este formată din segmente cumulate ce sunt mai mici decât valoarea 1 milimetru.

**DATE DESPRE IMOBILUL NR. 6268**

Oficiul de Cadastru și Publicitate Imobiliară PRAHOVA
Biroul de Cadastru și Publicitate Imobiliară Ploiești

A. Partea I. Descrierea imobilului

TEREN Intravilan

Adresa: Loc. Gherghita, Jud. Prahova

Nr. Crt	Nr cadastral Nr. topografic	Suprafața* (mp)	Observații / Referințe
A1		1	Sector cadastral:0 Teren neimprejmuit;

Construcții

Crt	Nr cadastral Nr. topografic	Adresa	Observații / Referințe
A1.1		Loc. Gherghita, Jud. Prahova	Nr. niveluri:1; S. construita la sol:1 mp; S. construita desfasurata:1 mp; Stalp beton

B. Partea II. Proprietari și acte

Inscrieri privitoare la dreptul de proprietate și alte drepturi reale		Referințe
/		
Act Normativ nr. 123, din 10/07/2007 emis de Parlamentul Romaniei;		
B1	Intabulare, drept de PROPRIETATE, dobandit prin Lege, cota actuala 1/1 1) Statul Roman, CIF:999999999999	A1, A1.1
Act Normativ nr. 980, din 16/12/2015 emis de Guvernul Romaniei;		
B2	Intabulare, drept de ADMINISTRARE, dobandit prin Lege, cota actuala 1/1 1) Ministerul Economiei, Energiei si Mediului de Afaceri, CIF:24931499	A1, A1.1
Act Administrativ nr. 9, din 09/10/2005 emis de Ministerul Economiei, Energiei si Mediului de Afac (Act additional nr. 6/30.10.2020);		
B3	Intabulare, drept de CONCESIUNE, dobandit prin Conventie, cota actuala 1/1 1) DEER SA, CIF:14476722	A1, A1.1

C. Partea III. SARCINI .

Inscrieri privind dezmembramintele dreptului de proprietate, drepturi reale de garanție și sarcini	Referințe
NU SUNT	

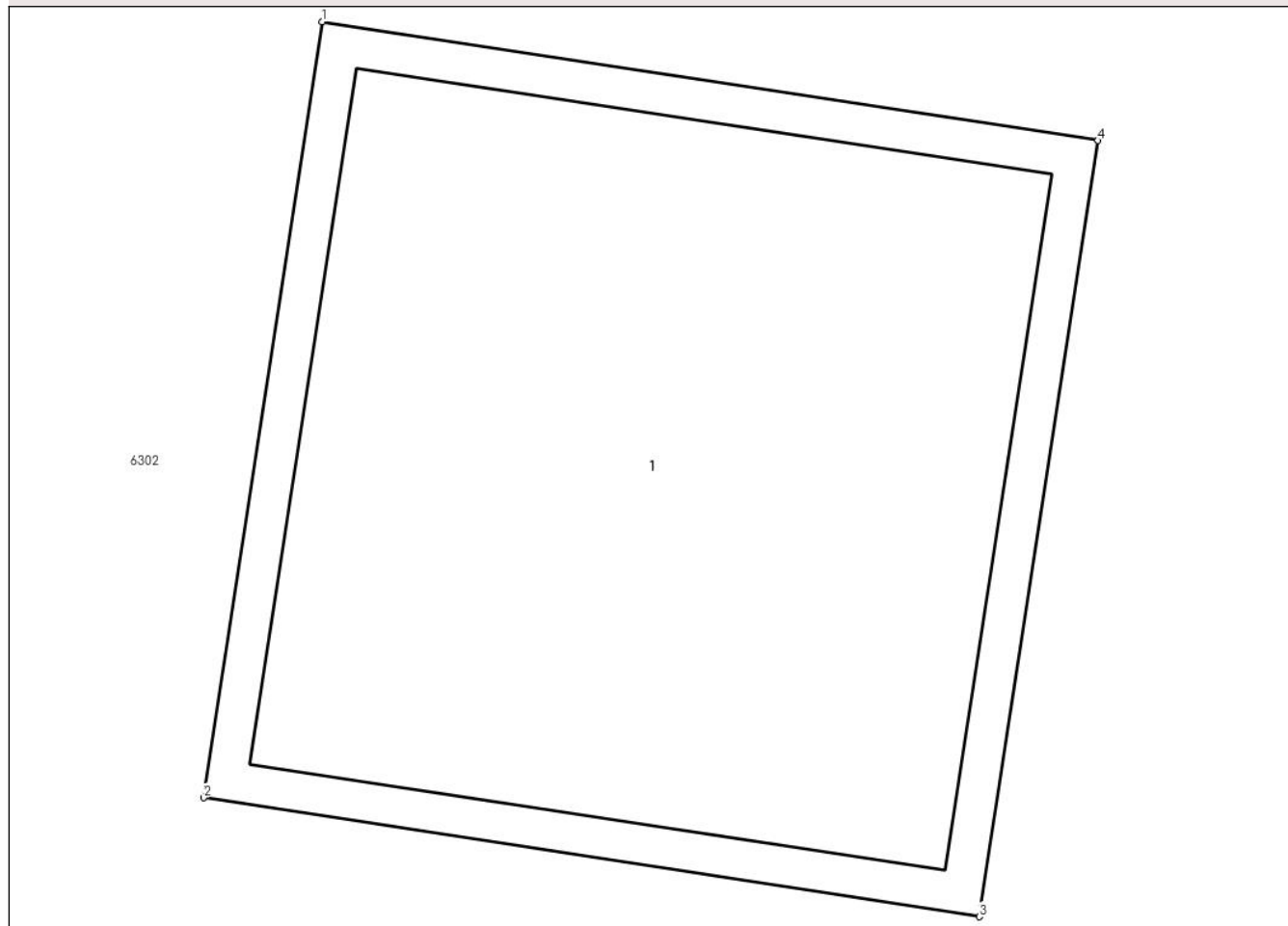
Anexa Nr. 1 La Partea I

Teren

Nr cadastral	Suprafața (mp)*	Observații / Referințe
	1	

* Suprafața este determinată în planul de proiecție Stereo 70.

DETALII LINIARE IMOBIL



Date referitoare la teren

Crt	Categorie folosință	Intra vilan	Suprafața (mp)	Tarla	Parcelă	Nr. topo	Observații / Referințe
1	curți constructii	DA	1	-	-	-	

Date referitoare la construcții

Crt	Număr	Destinație construcție	Supraf. (mp)	Situație juridică	Observații / Referințe
A1.1		construcții industriale și edilitare	1	Cu acte	Nr. niveluri:1; S. construita la sol:1 mp; S. construita desfasurata:1 mp; Stalp beton

Lungime Segmente

1) Valorile lungimilor segmentelor sunt obținute din proiecție în plan.

Punct început	X / Y	Punct sfârșit	X / Y	Lungime segment (** (m)
1	599.327,128 367.365,65	2	599.326,981 367.364,691	0.97
2	599.326,981 367.364,691	3	599.327,94 367.364,544	0.97
3	599.327,94 367.364,544	4	599.328,087 367.365,503	0.97

Punct început	X / Y	Punct sfârșit	X / Y	Lungime segment (** (m)
4	599.328,087 367.365,503	1	599.327,128 367.365,65	0.97

** Lungimile segmentelor sunt determinate în planul de proiecție Stereo 70 și sunt rotunjite la 1 milimetru.

*** Distanța dintre puncte este formată din segmente cumulate ce sunt mai mici decât valoarea 1 milimetru.

**DATE DESPRE IMOBILUL NR. 6269**

Oficiul de Cadastru și Publicitate Imobiliară PRAHOVA
Biroul de Cadastru și Publicitate Imobiliară Ploiești

A. Partea I. Descrierea imobilului

TEREN Intravilan

Adresa: Loc. Gherghita, Jud. Prahova

Nr. Crt	Nr cadastral Nr. topografic	Suprafața* (mp)	Observații / Referințe
A1		1	Sector cadastral:0 Teren neimprejmuit;

Construcții

Crt	Nr cadastral Nr. topografic	Adresa	Observații / Referințe
A1.1		Loc. Gherghita, Jud. Prahova	Nr. niveluri:1; S. construita la sol:1 mp; S. construita desfasurata:1 mp; Stalp beton

B. Partea II. Proprietari și acte

Inscrieri privitoare la dreptul de proprietate și alte drepturi reale		Referințe
/		
Act Normativ nr. 123, din 10/07/2007 emis de Parlamentul Romaniei;		
B1	Intabulare, drept de PROPRIETATE, dobandit prin Lege, cota actuala 1/1 1) Statul Roman, CIF:999999999999	A1, A1.1
Act Normativ nr. 980, din 16/12/2015 emis de Guvernul Romaniei;		
B2	Intabulare, drept de ADMINISTRARE, dobandit prin Lege, cota actuala 1/1 1) Ministerul Economiei, Energiei si Mediului de Afaceri, CIF:24931499	A1, A1.1
Act Administrativ nr. 9, din 09/10/2005 emis de Ministerul Economiei, Energiei si Mediului de Afac (Act additional nr. 6/30.10.2020);		
B3	Intabulare, drept de CONCESIUNE, dobandit prin Conventie, cota actuala 1/1 1) DEER SA, CIF:14476722	A1, A1.1

C. Partea III. SARCINI .

Inscrieri privind dezmembramintele dreptului de proprietate, drepturi reale de garanție și sarcini	Referințe
NU SUNT	

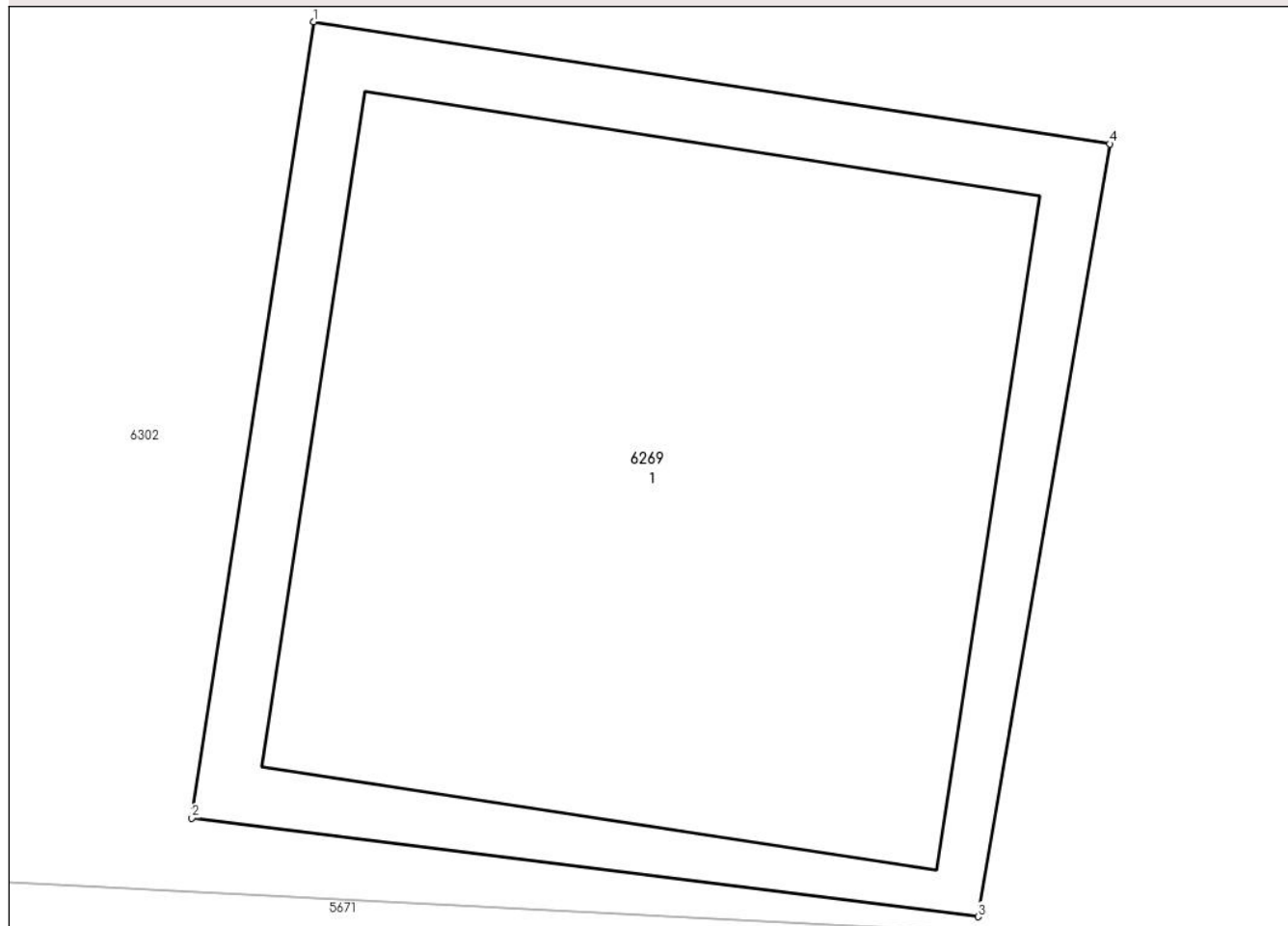
Anexa Nr. 1 La Partea I

Teren

Nr cadastral	Suprafața (mp)*	Observații / Referințe
	1	

* Suprafața este determinată în planul de proiecție Stereo 70.

DETALII LINIARE IMOBIL



Date referitoare la teren

Crt	Categorie folosință	Intra vilan	Suprafața (mp)	Tarla	Parcelă	Nr. topo	Observații / Referințe
1	curți constructii	DA	1	-	-	-	

Date referitoare la construcții

Crt	Număr	Destinație construcție	Supraf. (mp)	Situație juridică	Observații / Referințe
A1.1		construcții industriale și edilitare	1	Cu acte	Nr. niveluri:1; S. construită la sol:1 mp; S. construită desfășurată:1 mp; Stalp beton

Lungime Segmente

1) Valorile lungimilor segmentelor sunt obținute din proiecție în plan.

Punct început	X / Y	Punct sfârșit	X / Y	Lungime segment (** (m)
1	599.331,366 367.351,529	2	599.331,185 367.350,353	1.19
2	599.331,185 367.350,353	3	599.332,347 367.350,207	1.171
3	599.332,347 367.350,207	4	599.332,542 367.351,349	1.158

Punct început	X / Y	Punct sfârșit	X / Y	Lungime segment (** (m)
4	599.332,542 367.351,349	1	599.331,366 367.351,529	1.19

** Lungimile segmentelor sunt determinate în planul de proiecție Stereo 70 și sunt rotunjite la 1 milimetru.

*** Distanța dintre puncte este formată din segmente cumulate ce sunt mai mici decât valoarea 1 milimetru.

**DATE DESPRE IMOBILUL NR. 6270**

Oficiul de Cadastru și Publicitate Imobiliară PRAHOVA
Biroul de Cadastru și Publicitate Imobiliară Ploiești

A. Partea I. Descrierea imobilului

TEREN Intravilan

Adresa: Loc. Gherghita, Jud. Prahova

Nr. Crt	Nr cadastral Nr. topografic	Suprafața* (mp)	Observații / Referințe
A1		1	Sector cadastral:0 Teren neimprejmuit;

Construcții

Crt	Nr cadastral Nr. topografic	Adresa	Observații / Referințe
A1.1		Loc. Gherghita, Jud. Prahova	Nr. niveluri:1; S. construita la sol:1 mp; S. construita desfasurata:1 mp; Stalp beton

B. Partea II. Proprietari și acte

Inscrieri privitoare la dreptul de proprietate și alte drepturi reale		Referințe
/		
Act Normativ nr. 123, din 10/07/2007 emis de Parlamentul Romaniei;		
B1	Intabulare, drept de PROPRIETATE, dobandit prin Lege, cota actuala 1/1 1) Statul Roman, CIF:999999999999	A1, A1.1
Act Normativ nr. 980, din 16/12/2015 emis de Guvernul Romaniei;		
B2	Intabulare, drept de ADMINISTRARE, dobandit prin Lege, cota actuala 1/1 1) Ministerul Economiei, Energiei si Mediului de Afaceri, CIF:24931499	A1, A1.1
Act Administrativ nr. 9, din 09/10/2005 emis de Ministerul Economiei, Energiei si Mediului de Afac ("Act additional nr 6,30/10/2020);		
B3	Intabulare, drept de CONCESIUNE, dobandit prin Conventie, cota actuala 1/1 1) DEER SA, CIF:14476722	A1, A1.1

C. Partea III. SARCINI .

Inscrieri privind dezmembramintele dreptului de proprietate, drepturi reale de garanție și sarcini	Referințe
NU SUNT	

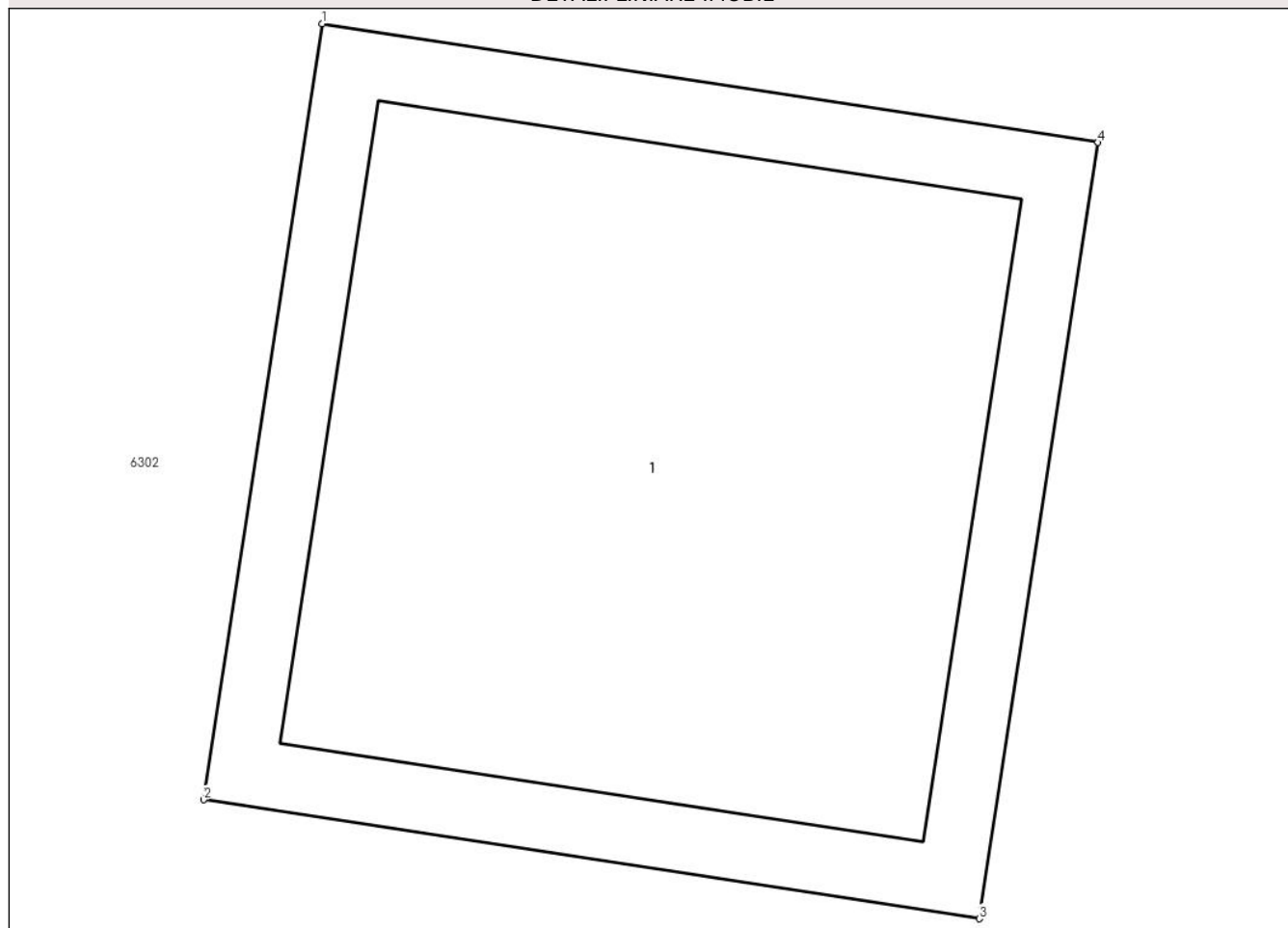
Anexa Nr. 1 La Partea I

Teren

Nr cadastral	Suprafața (mp)*	Observații / Referințe
	1	

* Suprafața este determinată în planul de proiecție Stereo 70.

DETALII LINIARE IMOBIL



Date referitoare la teren

Crt	Categorie folosință	Intra vilan	Suprafața (mp)	Tarla	Parcelă	Nr. topo	Observații / Referințe
1	curți constructii	DA	1	-	-	-	

Date referitoare la construcții

Crt	Număr	Destinație construcție	Supraf. (mp)	Situație juridică	Observații / Referințe
A1.1		construcții industriale și edilitare	1	Cu acte	Nr. niveluri:1; S. construita la sol:1 mp; S. construita desfasurata:1 mp; Stalp beton

Lungime Segmente

1) Valorile lungimilor segmentelor sunt obținute din proiecție în plan.

Punct început	X / Y	Punct sfârșit	X / Y	Lungime segment (** (m)
1	599.356,495 367.364,594	2	599.356,317 367.363,438	1.17
2	599.356,317 367.363,438	3	599.357,474 367.363,26	1.17
3	599.357,474 367.363,26	4	599.357,651 367.364,417	1.17

Punct început	X / Y	Punct sfârșit	X / Y	Lungime segment (** (m)
4	599.357,651 367.364,417	1	599.356,495 367.364,594	1.17

** Lungimile segmentelor sunt determinate în planul de proiecție Stereo 70 și sunt rotunjite la 1 milimetru.

*** Distanța dintre puncte este formată din segmente cumulate ce sunt mai mici decât valoarea 1 milimetru.

**DATE DESPRE IMOBILUL NR. 6271**

Oficiul de Cadastru și Publicitate Imobiliară PRAHOVA
Biroul de Cadastru și Publicitate Imobiliară Ploiești

A. Partea I. Descrierea imobilului

TEREN Intravilan

Adresa: Loc. Gherghita, Jud. Prahova

Nr. Crt	Nr cadastral Nr. topografic	Suprafața* (mp)	Observații / Referințe
A1		1	Sector cadastral:0 Teren neimprejmuit;

Construcții

Crt	Nr cadastral Nr. topografic	Adresa	Observații / Referințe
A1.1		Loc. Gherghita, Jud. Prahova	Nr. niveluri:1; S. construita la sol:1 mp; S. construita desfasurata:1 mp; Stalp beton

B. Partea II. Proprietari și acte

Inscrieri privitoare la dreptul de proprietate și alte drepturi reale		Referințe
/		
Act Normativ nr. 123, din 10/07/2007 emis de Parlamentul Romaniei;		
B1	Intabulare, drept de PROPRIETATE, dobandit prin Lege, cota actuala 1/1 1) Statul Roman, CIF:999999999999	A1, A1.1
Act Normativ nr. 980, din 16/12/2015 emis de Guvernul Romaniei;		
B2	Intabulare, drept de ADMINISTRARE, dobandit prin Lege, cota actuala 1/1 1) Ministerul Economiei, Energiei si Mediului de Afaceri, CIF:24931499	A1, A1.1
Act Administrativ nr. 9, din 09/10/2005 emis de Ministerul Economiei, Energiei si Mediului de Afac (Act additional nr 6/30.10.2020);		
B3	Intabulare, drept de CONCESIUNE, dobandit prin Conventie, cota actuala 1/1 1) DEER SA, CIF:14476722	A1, A1.1

C. Partea III. SARCINI .

Inscrieri privind dezmembramintele dreptului de proprietate, drepturi reale de garanție și sarcini	Referințe
NU SUNT	


Anexa Nr. 1 La Partea I

Teren

Nr cadastral	Suprafața (mp)*	Observații / Referințe
	1	

* Suprafața este determinată în planul de proiecție Stereo 70.

DETALII LINIARE IMOBIL



Date referitoare la teren

Crt	Categorie folosință	Intra vilan	Suprafața (mp)	Tarla	Parcelă	Nr. topo	Observații / Referințe
1	curți constructii	DA	1	-	-	-	

Date referitoare la construcții

Crt	Număr	Destinație construcție	Supraf. (mp)	Situație juridică	Observații / Referințe
A1.1		construcții industriale și edilitare	1	Cu acte	Nr. niveluri:1; S. construita la sol:1 mp; S. construita desfasurata:1 mp; Stalp beton

Lungime Segmente

1) Valorile lungimilor segmentelor sunt obținute din proiecție în plan.

Punct început	X / Y	Punct sfârșit	X / Y	Lungime segment (** (m)
1	599.390,378 367.362,97	2	599.390,231 367.362,011	0.97
2	599.390,231 367.362,011	3	599.391,19 367.361,864	0.97
3	599.391,19 367.361,864	4	599.391,337 367.362,823	0.97

Punct început	X / Y	Punct sfârșit	X / Y	Lungime segment (** (m)
4	599.391,337 367.362,823	1	599.390,378 367.362,97	0.97

** Lungimile segmentelor sunt determinate în planul de proiecție Stereo 70 și sunt rotunjite la 1 milimetru.

*** Distanța dintre puncte este formată din segmente cumulate ce sunt mai mici decât valoarea 1 milimetru.

**DATE DESPRE IMOBILUL NR. 6272**

Oficiul de Cadastru și Publicitate Imobiliară PRAHOVA
Biroul de Cadastru și Publicitate Imobiliară Ploiești

A. Partea I. Descrierea imobilului

TEREN Intravilan

Adresa: Loc. Gherghita, Jud. Prahova

Nr. Crt	Nr cadastral Nr. topografic	Suprafața* (mp)	Observații / Referințe
A1		1	Sector cadastral:0 Teren neimprejmuit;

Construcții

Crt	Nr cadastral Nr. topografic	Adresa	Observații / Referințe
A1.1		Loc. Gherghita, Jud. Prahova	Nr. niveluri:1; S. construita la sol:1 mp; S. construita desfasurata:1 mp; Stalp beton

B. Partea II. Proprietari și acte

Inscrieri privitoare la dreptul de proprietate și alte drepturi reale		Referințe
/		
Act Normativ nr. 123, din 10/07/2007 emis de Parlamentul Romaniei;		
B1	Intabulare, drept de PROPRIETATE, dobandit prin Lege, cota actuala 1/1 1) Statul Roman, CIF:999999999999	A1, A1.1
Act Normativ nr. 980, din 16/12/2015 emis de Guvernul Romaniei;		
B2	Intabulare, drept de ADMINISTRARE, dobandit prin Lege, cota actuala 1/1 1) Ministerul Economiei, Energiei si Mediului de Afaceri, CIF:24931499	A1, A1.1
Act Administrativ nr. 9, din 09/10/2005 emis de Ministerul Economiei, Energiei si Mediului de Afac (Act additional nr. 6/30.10.2020);		
B3	Intabulare, drept de CONCESIUNE, dobandit prin Conventie, cota actuala 1/1 1) DEER SA, CIF:14476722	A1, A1.1

C. Partea III. SARCINI .

Inscrieri privind dezmembramintele dreptului de proprietate, drepturi reale de garanție și sarcini	Referințe
NU SUNT	


Anexa Nr. 1 La Partea I

Teren

Nr cadastral	Suprafața (mp)*	Observații / Referințe
	1	

* Suprafața este determinată în planul de proiecție Stereo 70.

DETALII LINIARE IMOBIL



Date referitoare la teren

Crt	Categorie folosință	Intra vilan	Suprafața (mp)	Tarla	Parcelă	Nr. topo	Observații / Referințe
1	curți constructii	DA	1	-	-	-	

Date referitoare la construcții

Crt	Număr	Destinație construcție	Supraf. (mp)	Situație juridică	Observații / Referințe
A1.1		construcții industriale și edilitare	1	Cu acte	Nr. niveluri:1; S. construita la sol:1 mp; S. construita desfasurata:1 mp; Stalp beton

Lungime Segmente

1) Valorile lungimilor segmentelor sunt obținute din proiecție în plan.

Punct început	X / Y	Punct sfârșit	X / Y	Lungime segment (** (m)
1	599.427,303 367.360,618	2	599.427,156 367.359,659	0.97
2	599.427,156 367.359,659	3	599.428,115 367.359,512	0.97
3	599.428,115 367.359,512	4	599.428,262 367.360,471	0.97

Punct început	X / Y	Punct sfârșit	X / Y	Lungime segment (** (m)
4	599.428,262 367.360,471	1	599.427,303 367.360,618	0.97

** Lungimile segmentelor sunt determinate în planul de proiecție Stereo 70 și sunt rotunjite la 1 milimetru.

*** Distanța dintre puncte este formată din segmente cumulate ce sunt mai mici decât valoarea 1 milimetru.

**DATE DESPRE IMOBILUL NR. 6273**

Oficiul de Cadastru și Publicitate Imobiliară PRAHOVA
Biroul de Cadastru și Publicitate Imobiliară Ploiești

A. Partea I. Descrierea imobilului

TEREN Intravilan

Adresa: Loc. Gherghita, Jud. Prahova

Nr. Crt	Nr cadastral Nr. topografic	Suprafața* (mp)	Observații / Referințe
A1		1	Sector cadastral:0 Teren neimprejmuit;

Construcții

Crt	Nr cadastral Nr. topografic	Adresa	Observații / Referințe
A1.1		Loc. Gherghita, Jud. Prahova	Nr. niveluri:1; S. construita la sol:1 mp; S. construita desfasurata:1 mp; Stalp beton

B. Partea II. Proprietari și acte

Inscrieri privitoare la dreptul de proprietate și alte drepturi reale		Referințe
/		
Act Normativ nr. 123, din 10/07/2007 emis de Parlamentul Romaniei;		
B1	Intabulare, drept de PROPRIETATE, dobandit prin Lege, cota actuala 1/1 1) Statul Roman, CIF:999999999999	A1, A1.1
Act Normativ nr. 980, din 16/12/2015 emis de Guvernul Romaniei;		
B2	Intabulare, drept de ADMINISTRARE, dobandit prin Lege, cota actuala 1/1 1) Ministerul Economiei, Energiei si Mediului de Afaceri, CIF:24931499	A1, A1.1
Act Administrativ nr. 9, din 09/10/2005 emis de Ministerul Economiei, Energiei si Mediului de Afac (Act additional nr 6/30.10.2020);		
B3	Intabulare, drept de CONCESIUNE, dobandit prin Conventie, cota actuala 1/1 1) DEER SA, CIF:14476722	A1, A1.1

C. Partea III. SARCINI .

Inscrieri privind dezmembramintele dreptului de proprietate, drepturi reale de garanție și sarcini	Referințe
NU SUNT	


Anexa Nr. 1 La Partea I

Teren

Nr cadastral	Suprafața (mp)*	Observații / Referințe
	1	

* Suprafața este determinată în planul de proiecție Stereo 70.

DETALII LINIARE IMOBIL



Date referitoare la teren

Crt	Categorie folosință	Intra vilan	Suprafața (mp)	Tarla	Parcelă	Nr. topo	Observații / Referințe
1	curti constructii	DA	1	-	-	-	

Date referitoare la construcții

Crt	Număr	Destinație construcție	Supraf. (mp)	Situație juridică	Observații / Referințe
A1.1		construcții industriale și edilitare	1	Cu acte	Nr. niveluri:1; S. construită la sol:1 mp; S. construită desfășurată:1 mp; Stalp beton

Lungime Segmente

1) Valorile lungimilor segmentelor sunt obținute din proiecție în plan.

Punct început	X / Y	Punct sfârșit	X / Y	Lungime segment (** (m)
1	599.463,559 367.362,664	2	599.462,59 367.362,619	0.97
2	599.462,59 367.362,619	3	599.462,635 367.361,65	0.97
3	599.462,635 367.361,65	4	599.463,604 367.361,696	0.97

Punct început	X / Y	Punct sfârșit	X / Y	Lungime segment (** (m)
4	599.463,604 367.361,696	1	599.463,559 367.362,664	0.97

** Lungimile segmentelor sunt determinate în planul de proiecție Stereo 70 și sunt rotunjite la 1 milimetru.

*** Distanța dintre puncte este formată din segmente cumulate ce sunt mai mici decât valoarea 1 milimetru.

**DATE DESPRE IMOBILUL NR. 6274**

Oficiul de Cadastru și Publicitate Imobiliară PRAHOVA
Biroul de Cadastru și Publicitate Imobiliară Ploiești

A. Partea I. Descrierea imobilului

TEREN Intravilan

Adresa: Loc. Gherghita, Jud. Prahova

Nr. Crt	Nr cadastral Nr. topografic	Suprafața* (mp)	Observații / Referințe
A1		1	Sector cadastral:0 Teren neimprejmuit;

Construcții

Crt	Nr cadastral Nr. topografic	Adresa	Observații / Referințe
A1.1		Loc. Gherghita, Jud. Prahova	Nr. niveluri:1; S. construita la sol:1 mp; S. construita desfasurata:1 mp; Stapl beton

B. Partea II. Proprietari și acte

Inscrieri privitoare la dreptul de proprietate și alte drepturi reale		Referințe
/		
Act Normativ nr. 123, din 10/07/2007 emis de Parlamentul Romaniei;		
B1	Intabulare, drept de PROPRIETATE, dobandit prin Lege, cota actuala 1/1 1) Statul Roman, CIF:999999999999	A1, A1.1
Act Normativ nr. 980, din 16/12/2015 emis de Guvernul Romaniei;		
B2	Intabulare, drept de ADMINISTRARE, dobandit prin Lege, cota actuala 1/1 1) Ministerul Economiei, Energiei si Mediului de Afaceri, CIF:24931499	A1, A1.1
Act Administrativ nr. 9, din 09/10/2005 emis de Ministerul Economiei, Energiei si Mediului de Afac (Act additional nr 6/30.10.2020);		
B3	Intabulare, drept de CONCESIUNE, dobandit prin Conventie, cota actuala 1/1 1) DEER SA, CIF:14476722	A1, A1.1

C. Partea III. SARCINI .

Inscrieri privind dezmembramintele dreptului de proprietate, drepturi reale de garanție și sarcini	Referințe
NU SUNT	


Anexa Nr. 1 La Partea I

Teren

Nr cadastral	Suprafața (mp)*	Observații / Referințe
	1	

* Suprafața este determinată în planul de proiecție Stereo 70.

DETALII LINIARE IMOBIL



Date referitoare la teren

Crt	Categorie folosință	Intra vilan	Suprafața (mp)	Tarla	Parcelă	Nr. topo	Observații / Referințe
1	curti constructii	DA	1	-	-	-	

Date referitoare la construcții

Crt	Număr	Destinație construcție	Supraf. (mp)	Situație juridică	Observații / Referințe
A1.1		construcții industriale și edilitare	1	Cu acte	Nr. niveluri:1; S. construita la sol:1 mp; S. construita desfasurata:1 mp; Stapl beton

Lungime Segmente

1) Valorile lungimilor segmentelor sunt obținute din proiecție în plan.

Punct început	X / Y	Punct sfârșit	X / Y	Lungime segment (** (m))
1	599.493,54 367.350,737	2	599.492,372 367.350,682	1.17
2	599.492,372 367.350,682	3	599.492,426 367.349,513	1.17
3	599.492,426 367.349,513	4	599.493,595 367.349,568	1.17

Punct început	X / Y	Punct sfârșit	X / Y	Lungime segment (** (m)
4	599.493,595 367.349,568	1	599.493,54 367.350,737	1.17

** Lungimile segmentelor sunt determinate în planul de proiecție Stereo 70 și sunt rotunjite la 1 milimetru.

*** Distanța dintre puncte este formată din segmente cumulate ce sunt mai mici decât valoarea 1 milimetru.

**DATE DESPRE IMOBILUL NR. 6275**

Oficiul de Cadastru și Publicitate Imobiliară PRAHOVA
Biroul de Cadastru și Publicitate Imobiliară Ploiești

A. Partea I. Descrierea imobilului

TEREN Intravilan

Adresa: Loc. Gherghita, Jud. Prahova

Nr. Crt	Nr cadastral Nr. topografic	Suprafața* (mp)	Observații / Referințe
A1		1	Sector cadastral:0 Teren neimprejmuit;

Construcții

Crt	Nr cadastral Nr. topografic	Adresa	Observații / Referințe
A1.1		Loc. Gherghita, Jud. Prahova	Nr. niveluri:1; S. construita la sol:1 mp; S. construita desfasurata:1 mp; Stalp beton

B. Partea II. Proprietari și acte

Inscrieri privitoare la dreptul de proprietate și alte drepturi reale		Referințe
/		
Act Normativ nr. 123, din 10/07/2007 emis de Parlamentul Romaniei;		
B1	Intabulare, drept de PROPRIETATE, dobandit prin Lege, cota actuala 1/1 1) Statul Roman, CIF:999999999999	A1, A1.1
Act Normativ nr. 980, din 16/12/2015 emis de Guvernul Romaniei;		
B2	Intabulare, drept de ADMINISTRARE, dobandit prin Lege, cota actuala 1/1 1) Ministerul Economiei, Energiei si Mediului de Afaceri, CIF:24931499	A1, A1.1
Act Administrativ nr. 9, din 09/10/2005 emis de Ministerul Economiei, Energiei si Mediului de Afac (Act additional nr 6/30.10.2020);		
B3	Intabulare, drept de CONCESIUNE, dobandit prin Conventie, cota actuala 1/1 1) DEER SA, CIF:14476722	A1, A1.1

C. Partea III. SARCINI .

Inscrieri privind dezmembramintele dreptului de proprietate, drepturi reale de garanție și sarcini	Referințe
NU SUNT	


Anexa Nr. 1 La Partea I

Teren

Nr cadastral	Suprafața (mp)*	Observații / Referințe
	1	

* Suprafața este determinată în planul de proiecție Stereo 70.

DETALII LINIARE IMOBIL



Date referitoare la teren

Crt	Categorie folosință	Intravilan	Suprafața (mp)	Tarla	Parcelă	Nr. topo	Observații / Referințe
1	curți constructii	DA	1	-	-	-	

Date referitoare la construcții

Crt	Număr	Destinație construcție	Supraf. (mp)	Situație juridică	Observații / Referințe
A1.1		construcții industriale și edilitare	1	Cu acte	Nr. niveluri:1; S. construita la sol:1 mp; S. construita desfasurata:1 mp; Stalp beton

Lungime Segmente

1) Valorile lungimilor segmentelor sunt obținute din proiecție în plan.

Punct început	X / Y	Punct sfârșit	X / Y	Lungime segment (** (m))
1	599.501,181 367.363,884	2	599.500,212 367.363,838	0.97
2	599.500,212 367.363,838	3	599.500,258 367.362,869	0.97
3	599.500,258 367.362,869	4	599.501,227 367.362,915	0.97

Punct început	X / Y	Punct sfârșit	X / Y	Lungime segment (** (m)
4	599.501,227 367.362,915	1	599.501,181 367.363,884	0.97

** Lungimile segmentelor sunt determinate în planul de proiecție Stereo 70 și sunt rotunjite la 1 milimetru.

*** Distanța dintre puncte este formată din segmente cumulate ce sunt mai mici decât valoarea 1 milimetru.

**DATE DESPRE IMOBILUL NR. 6276**

Oficiul de Cadastru și Publicitate Imobiliară PRAHOVA
Biroul de Cadastru și Publicitate Imobiliară Ploiești

A. Partea I. Descrierea imobilului

TEREN Intravilan

Adresa: Loc. Gherghita, Jud. Prahova

Nr. Crt	Nr cadastral Nr. topografic	Suprafața* (mp)	Observații / Referințe
A1		1	Sector cadastral:0 Teren neimprejmuit;

Construcții

Crt	Nr cadastral Nr. topografic	Adresa	Observații / Referințe
A1.1		Loc. Gherghita, Jud. Prahova	Nr. niveluri:1; S. construita la sol:1 mp; S. construita desfasurata:1 mp; Stalp beton

B. Partea II. Proprietari și acte

Inscrieri privitoare la dreptul de proprietate și alte drepturi reale		Referințe
/		
Act Normativ nr. 123, din 10/07/2007 emis de Parlamentul Romaniei;		
B1	Intabulare, drept de PROPRIETATE, dobandit prin Lege, cota actuala 1/1 1) Statul Roman, CIF:999999999999	A1, A1.1
Act Normativ nr. 980, din 16/12/2015 emis de Guvernul Romaniei;		
B2	Intabulare, drept de ADMINISTRARE, dobandit prin Lege, cota actuala 1/1 1) Ministerul Economiei, Energiei si Mediului de Afaceri, CIF:24931499	A1, A1.1
Act Administrativ nr. 9, din 09/10/2005 emis de Ministerul Economiei, Energiei si Mediului de Afac (Act additional nr 6/30.10.2020);		
B3	Intabulare, drept de CONCESIUNE, dobandit prin Conventie, cota actuala 1/1 1) DEER SA, CIF:14476722	A1, A1.1

C. Partea III. SARCINI .

Inscrieri privind dezmembramintele dreptului de proprietate, drepturi reale de garanție și sarcini	Referințe
NU SUNT	


Anexa Nr. 1 La Partea I

Teren

Nr cadastral	Suprafața (mp)*	Observații / Referințe
	1	

* Suprafața este determinată în planul de proiecție Stereo 70.

DETALII LINIARE IMOBIL



Date referitoare la teren

Crt	Categorie folosință	Intravilan	Suprafața (mp)	Tarla	Parcelă	Nr. topo	Observații / Referințe
1	curți constructii	DA	1	-	-	-	

Date referitoare la construcții

Crt	Număr	Destinație construcție	Supraf. (mp)	Situație juridică	Observații / Referințe
A1.1		construcții industriale și edilitare	1	Cu acte	Nr. niveluri:1; S. construită la sol:1 mp; S. construită desfășurată:1 mp; Stalp beton

Lungime Segmente

1) Valorile lungimilor segmentelor sunt obținute din proiecție în plan.

Punct început	X / Y	Punct sfârșit	X / Y	Lungime segment (** (m))
1	599.538,759 367.365,743	2	599.537,79 367.365,697	0.97
2	599.537,79 367.365,697	3	599.537,836 367.364,728	0.97
3	599.537,836 367.364,728	4	599.538,804 367.364,774	0.97

Punct început	X / Y	Punct sfârșit	X / Y	Lungime segment (** (m)
4	599.538,804 367.364,774	1	599.538,759 367.365,743	0.97

** Lungimile segmentelor sunt determinate în planul de proiecție Stereo 70 și sunt rotunjite la 1 milimetru.

*** Distanța dintre puncte este formată din segmente cumulate ce sunt mai mici decât valoarea 1 milimetru.

**DATE DESPRE IMOBILUL NR. 6277**

Oficiul de Cadastru și Publicitate Imobiliară PRAHOVA
Biroul de Cadastru și Publicitate Imobiliară Ploiești

A. Partea I. Descrierea imobilului

TEREN Intravilan

Adresa: Loc. Gherghita, Jud. Prahova

Nr. Crt	Nr cadastral Nr. topografic	Suprafața* (mp)	Observații / Referințe
A1		1	Sector cadastral:0 Teren neimprejmuit;

Construcții

Crt	Nr cadastral Nr. topografic	Adresa	Observații / Referințe
A1.1		Loc. Gherghita, Jud. Prahova	Nr. niveluri:1; S. construita la sol:1 mp; S. construita desfasurata:1 mp; Stalp beton

B. Partea II. Proprietari și acte

Inscrieri privitoare la dreptul de proprietate și alte drepturi reale		Referințe
/		
Act Normativ nr. 123, din 10/07/2007 emis de Parlamentul Romaniei;		
B1	Intabulare, drept de PROPRIETATE, dobandit prin Lege, cota actuala 1/1 1) Statul Roman, CIF:999999999999	A1, A1.1
Act Normativ nr. 980, din 16/12/2015 emis de Guvernul Romaniei;		
B2	Intabulare, drept de ADMINISTRARE, dobandit prin Lege, cota actuala 1/1 1) Ministerul Economiei, Energiei si Mediului de Afaceri, CIF:24931499	A1, A1.1
Act Administrativ nr. 9, din 09/10/2005 emis de Ministerul Economiei, Energiei si Mediului de Afac (Act additional nr 6/30.10.2020);		
B3	Intabulare, drept de CONCESIUNE, dobandit prin Conventie, cota actuala 1/1 1) DEER SA, CIF:14476722	A1, A1.1

C. Partea III. SARCINI .

Inscrieri privind dezmembramintele dreptului de proprietate, drepturi reale de garanție și sarcini	Referințe
NU SUNT	


Anexa Nr. 1 La Partea I

Teren

Nr cadastral	Suprafața (mp)*	Observații / Referințe
	1	

* Suprafața este determinată în planul de proiecție Stereo 70.

DETALII LINIARE IMOBIL



Date referitoare la teren

Crt	Categorie folosință	Intra vilan	Suprafața (mp)	Tarla	Parcelă	Nr. topo	Observații / Referințe
1	curti constructii	DA	1	-	-	-	

Date referitoare la construcții

Crt	Număr	Destinație construcție	Supraf. (mp)	Situație juridică	Observații / Referințe
A1.1		construcții industriale și edilitare	1	Cu acte	Nr. niveluri:1; S. construita la sol:1 mp; S. construita desfasurata:1 mp; Stalp beton

Lungime Segmente

1) Valorile lungimilor segmentelor sunt obținute din proiecție în plan.

Punct început	X / Y	Punct sfârșit	X / Y	Lungime segment (** (m))
1	599.568,404 367.354,129	2	599.567,235 367.354,074	1.17
2	599.567,235 367.354,074	3	599.567,29 367.352,905	1.17
3	599.567,29 367.352,905	4	599.568,459 367.352,96	1.17

Punct început	X / Y	Punct sfârșit	X / Y	Lungime segment (** (m)
4	599.568,459 367.352,96	1	599.568,404 367.354,129	1.17

** Lungimile segmentelor sunt determinate în planul de proiecție Stereo 70 și sunt rotunjite la 1 milimetru.

*** Distanța dintre puncte este formată din segmente cumulate ce sunt mai mici decât valoarea 1 milimetru.

**DATE DESPRE IMOBILUL NR. 6278**

Oficiul de Cadastru și Publicitate Imobiliară PRAHOVA
Biroul de Cadastru și Publicitate Imobiliară Ploiești

A. Partea I. Descrierea imobilului

TEREN Intravilan

Adresa: Loc. Gherghita, Jud. Prahova

Nr. Crt	Nr cadastral Nr. topografic	Suprafața* (mp)	Observații / Referințe
A1		1	Sector cadastral:0 Teren neimprejmuit;

Construcții

Crt	Nr cadastral Nr. topografic	Adresa	Observații / Referințe
A1.1		Loc. Gherghita, Jud. Prahova	Nr. niveluri:1; S. construita la sol:1 mp; S. construita desfasurata:1 mp; Stalp beton

B. Partea II. Proprietari și acte

Inscrieri privitoare la dreptul de proprietate și alte drepturi reale		Referințe
/		
Act Normativ nr. 123, din 10/07/2007 emis de Parlamentul Romaniei;		
B1	Intabulare, drept de PROPRIETATE, dobandit prin Lege, cota actuala 1/1 1) Statul Roman, CIF:999999999999	A1, A1.1
Act Normativ nr. 980, din 16/12/2015 emis de Guvernul Romaniei;		
B2	Intabulare, drept de ADMINISTRARE, dobandit prin Lege, cota actuala 1/1 1) Ministerul Economiei, Energiei si Mediului de Afaceri, CIF:24931499	A1, A1.1
Act Administrativ nr. 9, din 09/10/2005 emis de Ministerul Economiei, Energiei si Mediului de Afac (Act additional nr 6/30.10.2020);		
B3	Intabulare, drept de CONCESIUNE, dobandit prin Conventie, cota actuala 1/1 1) DEER SA, CIF:14476722	A1, A1.1

C. Partea III. SARCINI .

Inscrieri privind dezmembramintele dreptului de proprietate, drepturi reale de garanție și sarcini	Referințe
NU SUNT	


Anexa Nr. 1 La Partea I

Teren

Nr cadastral	Suprafața (mp)*	Observații / Referințe
	1	

* Suprafața este determinată în planul de proiecție Stereo 70.

DETALII LINIARE IMOBIL



Date referitoare la teren

Crt	Categorie folosință	Intravilan	Suprafața (mp)	Tarla	Parcelă	Nr. topo	Observații / Referințe
1	curți constructii	DA	1	-	-	-	

Date referitoare la construcții

Crt	Număr	Destinație construcție	Supraf. (mp)	Situație juridică	Observații / Referințe
A1.1		construcții industriale și edilitare	1	Cu acte	Nr. niveluri:1; S. construită la sol:1 mp; S. construită desfășurată:1 mp; Stalp beton

Lungime Segmente

1) Valorile lungimilor segmentelor sunt obținute din proiecție în plan.

Punct început	X / Y	Punct sfârșit	X / Y	Lungime segment (** (m))
1	599.575,959 367.367,624	2	599.574,99 367.367,579	0.97
2	599.574,99 367.367,579	3	599.575,035 367.366,61	0.97
3	599.575,035 367.366,61	4	599.576,004 367.366,656	0.97

Punct început	X / Y	Punct sfârșit	X / Y	Lungime segment (** (m)
4	599.576,004 367.366,656	1	599.575,959 367.367,624	0.97

** Lungimile segmentelor sunt determinate în planul de proiecție Stereo 70 și sunt rotunjite la 1 milimetru.

*** Distanța dintre puncte este formată din segmente cumulate ce sunt mai mici decât valoarea 1 milimetru.

**DATE DESPRE IMOBILUL NR. 6279**

Oficiul de Cadastru și Publicitate Imobiliară PRAHOVA
Biroul de Cadastru și Publicitate Imobiliară Ploiești

A. Partea I. Descrierea imobilului

TEREN Intravilan

Adresa: Loc. Gherghita, Jud. Prahova

Nr. Crt	Nr cadastral Nr. topografic	Suprafața* (mp)	Observații / Referințe
A1		1	Sector cadastral:0 Teren neimprejmuit;

Construcții

Crt	Nr cadastral Nr. topografic	Adresa	Observații / Referințe
A1.1		Loc. Gherghita, Jud. Prahova	Nr. niveluri:1; S. construita la sol:1 mp; S. construita desfasurata:1 mp; Stalp beton

B. Partea II. Proprietari și acte

Inscrieri privitoare la dreptul de proprietate și alte drepturi reale		Referințe
/		
Act Normativ nr. 123, din 10/07/2007 emis de Parlamentul Romaniei;		
B1	Intabulare, drept de PROPRIETATE, dobandit prin Lege, cota actuala 1/1 1) Statul Roman, CIF:999999999999	A1, A1.1
Act Normativ nr. 980, din 16/12/2015 emis de Guvernul Romaniei;		
B2	Intabulare, drept de ADMINISTRARE, dobandit prin Lege, cota actuala 1/1 1) Ministerul Economiei, Energiei si Mediului de Afaceri, CIF:24931499	A1, A1.1
Act Administrativ nr. 9, din 09/10/2005 emis de Ministerul Economiei, Energiei si Mediului de Afac (Act additional nr 6/30.10.2020);		
B3	Intabulare, drept de CONCESIUNE, dobandit prin Conventie, cota actuala 1/1 1) DEER SA, CIF:14476722	A1, A1.1

C. Partea III. SARCINI .

Inscrieri privind dezmembramintele dreptului de proprietate, drepturi reale de garanție și sarcini	Referințe
NU SUNT	


Anexa Nr. 1 La Partea I

Teren

Nr cadastral	Suprafața (mp)*	Observații / Referințe
	1	

* Suprafața este determinată în planul de proiecție Stereo 70.

DETALII LINIARE IMOBIL



Date referitoare la teren

Crt	Categorie folosință	Intravilan	Suprafața (mp)	Tarla	Parcelă	Nr. topo	Observații / Referințe
1	curți constructii	DA	1	-	-	-	

Date referitoare la construcții

Crt	Număr	Destinație construcție	Supraf. (mp)	Situație juridică	Observații / Referințe
A1.1		construcții industriale și edilitare	1	Cu acte	Nr. niveluri:1; S. construita la sol:1 mp; S. construita desfasurata:1 mp; Stalp beton

Lungime Segmente

1) Valorile lungimilor segmentelor sunt obținute din proiecție în plan.

Punct început	X / Y	Punct sfârșit	X / Y	Lungime segment (** (m)
1	599.591,429 367.353,514	2	599.590,46 367.353,469	0.97
2	599.590,46 367.353,469	3	599.590,505 367.352,5	0.97
3	599.590,505 367.352,5	4	599.591,474 367.352,546	0.97

Punct început	X / Y	Punct sfârșit	X / Y	Lungime segment (** (m)
4	599.591,474 367.352,546	1	599.591,429 367.353,514	0.97

** Lungimile segmentelor sunt determinate în planul de proiecție Stereo 70 și sunt rotunjite la 1 milimetru.

*** Distanța dintre puncte este formată din segmente cumulate ce sunt mai mici decât valoarea 1 milimetru.

**DATE DESPRE IMOBILUL NR. 6280**

Oficiul de Cadastru și Publicitate Imobiliară PRAHOVA
Biroul de Cadastru și Publicitate Imobiliară Ploiești

A. Partea I. Descrierea imobilului

TEREN Intravilan

Adresa: Loc. Gherghita, Jud. Prahova

Nr. Crt	Nr cadastral Nr. topografic	Suprafața* (mp)	Observații / Referințe
A1		1	Sector cadastral:0 Teren neimprejmuit;

Construcții

Crt	Nr cadastral Nr. topografic	Adresa	Observații / Referințe
A1.1		Loc. Gherghita, Jud. Prahova	Nr. niveluri:1; S. construita la sol:1 mp; S. construita desfasurata:1 mp; Stalp beton

B. Partea II. Proprietari și acte

Inscrieri privitoare la dreptul de proprietate și alte drepturi reale		Referințe
/		
Act Normativ nr. 123, din 10/07/2007 emis de Parlamentul Romaniei;		
B1	Intabulare, drept de PROPRIETATE, dobandit prin Lege, cota actuala 1/1 1) Statul Roman, CIF:999999999999	A1, A1.1
Act Normativ nr. 980, din 16/12/2015 emis de Guvernul Romaniei;		
B2	Intabulare, drept de ADMINISTRARE, dobandit prin Lege, cota actuala 1/1 1) Ministerul Economiei, Energiei si Mediului de Afaceri, CIF:24931499	A1, A1.1
Act Administrativ nr. 9, din 09/10/2005 emis de Ministerul Economiei, Energiei si Mediului de Afac (Act additional nr 6/30.10.2020);		
B3	Intabulare, drept de CONCESIUNE, dobandit prin Conventie, cota actuala 1/1 1) DEER SA, CIF:14476722	A1, A1.1

C. Partea III. SARCINI .

Inscrieri privind dezmembramintele dreptului de proprietate, drepturi reale de garanție și sarcini	Referințe
NU SUNT	


Anexa Nr. 1 La Partea I

Teren

Nr cadastral	Suprafața (mp)*	Observații / Referințe
	1	

* Suprafața este determinată în planul de proiecție Stereo 70.

DETALII LINIARE IMOBIL



Date referitoare la teren

Crt	Categorie folosință	Intravilan	Suprafața (mp)	Tarla	Parcelă	Nr. topo	Observații / Referințe
1	curți constructii	DA	1	-	-	-	

Date referitoare la construcții

Crt	Număr	Destinație construcție	Supraf. (mp)	Situație juridică	Observații / Referințe
A1.1		construcții industriale și edilitare	1	Cu acte	Nr. niveluri:1; S. construita la sol:1 mp; S. construita desfasurata:1 mp; Stalp beton

Lungime Segmente

1) Valorile lungimilor segmentelor sunt obținute din proiecție în plan.

Punct început	X / Y	Punct sfârșit	X / Y	Lungime segment (** (m))
1	599.614,473 367.365,574	2	599.613,505 367.365,638	0.97
2	599.613,505 367.365,638	3	599.613,442 367.364,67	0.97
3	599.613,442 367.364,67	4	599.614,409 367.364,606	0.97

Punct început	X / Y	Punct sfârșit	X / Y	Lungime segment (** (m)
4	599.614,409 367.364,606	1	599.614,473 367.365,574	0.97

** Lungimile segmentelor sunt determinate în planul de proiecție Stereo 70 și sunt rotunjite la 1 milimetru.

*** Distanța dintre puncte este formată din segmente cumulate ce sunt mai mici decât valoarea 1 milimetru.

**DATE DESPRE IMOBILUL NR. 6281**

Oficiul de Cadastru și Publicitate Imobiliară PRAHOVA
Biroul de Cadastru și Publicitate Imobiliară Ploiești

A. Partea I. Descrierea imobilului

TEREN Intravilan

Adresa: Loc. Gherghita, Jud. Prahova

Nr. Crt	Nr cadastral Nr. topografic	Suprafața* (mp)	Observații / Referințe
A1		1	Sector cadastral:0 Teren neimprejmuit;

Construcții

Crt	Nr cadastral Nr. topografic	Adresa	Observații / Referințe
A1.1		Loc. Gherghita, Jud. Prahova	Nr. niveluri:1; S. construita la sol:1 mp; S. construita desfasurata:1 mp; Stalp beton

B. Partea II. Proprietari și acte

Inscrieri privitoare la dreptul de proprietate și alte drepturi reale		Referințe
/		
Act Normativ nr. 123, din 10/07/2007 emis de Parlamentul Romaniei;		
B1	Intabulare, drept de PROPRIETATE, dobandit prin Lege, cota actuala 1/1 1) Statul Roman, CIF:999999999999	A1, A1.1
Act Normativ nr. 980, din 16/12/2015 emis de Guvernul Romaniei;		
B2	Intabulare, drept de ADMINISTRARE, dobandit prin Lege, cota actuala 1/1 1) Ministerul Economiei, Energiei si Mediului de Afaceri, CIF:24931499	A1, A1.1
Act Administrativ nr. 9, din 09/10/2005 emis de Ministerul Economiei, Energiei si Mediului de Afac (Act additional nr 6/30.10.2020);		
B3	Intabulare, drept de CONCESIUNE, dobandit prin Conventie, cota actuala 1/1 1) DEER SA, CIF:14476722	A1, A1.1

C. Partea III. SARCINI .

Inscrieri privind dezmembramintele dreptului de proprietate, drepturi reale de garanție și sarcini	Referințe
NU SUNT	


Anexa Nr. 1 La Partea I

Teren

Nr cadastral	Suprafața (mp)*	Observații / Referințe
	1	

* Suprafața este determinată în planul de proiecție Stereo 70.

DETALII LINIARE IMOBIL



Date referitoare la teren

Crt	Categorie folosință	Intravilan	Suprafața (mp)	Tarla	Parcelă	Nr. topo	Observații / Referințe
1	curți constructii	DA	1	-	-	-	

Date referitoare la construcții

Crt	Număr	Destinație construcție	Supraf. (mp)	Situație juridică	Observații / Referințe
A1.1		construcții industriale și edilitare	1	Cu acte	Nr. niveluri:1; S. construită la sol:1 mp; S. construită desfășurată:1 mp; Stalp beton

Lungime Segmente

1) Valorile lungimilor segmentelor sunt obținute din proiecție în plan.

Punct început	X / Y	Punct sfârșit	X / Y	Lungime segment (** (m)
1	599.638,683 367.350,224	2	599.637,715 367.350,288	0.97
2	599.637,715 367.350,288	3	599.637,652 367.349,32	0.97
3	599.637,652 367.349,32	4	599.638,619 367.349,256	0.97

Punct început	X / Y	Punct sfârșit	X / Y	Lungime segment (** (m)
4	599.638,619 367.349,256	1	599.638,683 367.350,224	0.97

** Lungimile segmentelor sunt determinate în planul de proiecție Stereo 70 și sunt rotunjite la 1 milimetru.

*** Distanța dintre puncte este formată din segmente cumulate ce sunt mai mici decât valoarea 1 milimetru.

**DATE DESPRE IMOBILUL NR. 6282**

Oficiul de Cadastru și Publicitate Imobiliară PRAHOVA
Biroul de Cadastru și Publicitate Imobiliară Ploiești

A. Partea I. Descrierea imobilului

TEREN Intravilan

Adresa: Loc. Gherghita, Jud. Prahova

Nr. Crt	Nr cadastral Nr. topografic	Suprafața* (mp)	Observații / Referințe
A1		1	Sector cadastral:0 Teren neimprejmuit;

Construcții

Crt	Nr cadastral Nr. topografic	Adresa	Observații / Referințe
A1.1		Loc. Gherghita, Jud. Prahova	Nr. niveluri:1; S. construita la sol:1 mp; S. construita desfasurata:1 mp; Stalp beton

B. Partea II. Proprietari și acte

Inscrieri privitoare la dreptul de proprietate și alte drepturi reale		Referințe
/		
Act Normativ nr. 123, din 10/07/2007 emis de Parlamentul Romaniei;		
B1	Intabulare, drept de PROPRIETATE, dobandit prin Lege, cota actuala 1/1 1) Statul Roman, CIF:999999999999	A1, A1.1
Act Normativ nr. 980, din 16/12/2015 emis de Guvernul Romaniei;		
B2	Intabulare, drept de ADMINISTRARE, dobandit prin Lege, cota actuala 1/1 1) Ministerul Economiei, Energiei si Mediului de Afaceri, CIF:24931499	A1, A1.1
Act Administrativ nr. 9, din 09/10/2005 emis de Ministerul Economiei, Energiei si Mediului de Afac (Act additional nr 6/30.10.2020);		
B3	Intabulare, drept de CONCESIUNE, dobandit prin Conventie, cota actuala 1/1 1) DEER SA, CIF:14476722	A1, A1.1

C. Partea III. SARCINI .

Inscrieri privind dezmembramintele dreptului de proprietate, drepturi reale de garanție și sarcini	Referințe
NU SUNT	


Anexa Nr. 1 La Partea I

Teren

Nr cadastral	Suprafața (mp)*	Observații / Referințe
	1	

* Suprafața este determinată în planul de proiecție Stereo 70.

DETALII LINIARE IMOBIL



Date referitoare la teren

Crt	Categorie folosință	Intravilan	Suprafața (mp)	Tarla	Parcelă	Nr. topo	Observații / Referințe
1	curți constructii	DA	1	-	-	-	

Date referitoare la construcții

Crt	Număr	Destinație construcție	Supraf. (mp)	Situație juridică	Observații / Referințe
A1.1		construcții industriale și edilitare	1	Cu acte	Nr. niveluri:1; S. construită la sol:1 mp; S. construită desfășurată:1 mp; Stalp beton

Lungime Segmente

1) Valorile lungimilor segmentelor sunt obținute din proiecție în plan.

Punct început	X / Y	Punct sfârșit	X / Y	Lungime segment (** (m))
1	599.647,94 367.363,444	2	599.646,972 367.363,508	0.97
2	599.646,972 367.363,508	3	599.646,909 367.362,54	0.97
3	599.646,909 367.362,54	4	599.647,876 367.362,477	0.97

Punct început	X / Y	Punct sfârșit	X / Y	Lungime segment (** (m)
4	599.647,876 367.362,477	1	599.647,94 367.363,444	0.97

** Lungimile segmentelor sunt determinate în planul de proiecție Stereo 70 și sunt rotunjite la 1 milimetru.

*** Distanța dintre puncte este formată din segmente cumulate ce sunt mai mici decât valoarea 1 milimetru.

**DATE DESPRE IMOBILUL NR. 6283**

Oficiul de Cadastru și Publicitate Imobiliară PRAHOVA
Biroul de Cadastru și Publicitate Imobiliară Ploiești

A. Partea I. Descrierea imobilului

TEREN Intravilan

Adresa: Loc. Gherghita, Jud. Prahova

Nr. Crt	Nr cadastral Nr. topografic	Suprafața* (mp)	Observații / Referințe
A1		1	Sector cadastral:0 Teren neimprejmuit;

Construcții

Crt	Nr cadastral Nr. topografic	Adresa	Observații / Referințe
A1.1		Loc. Gherghita, Jud. Prahova	Nr. niveluri:1; S. construita la sol:1 mp; S. construita desfasurata:1 mp; Stalp beton

B. Partea II. Proprietari și acte

Inscrieri privitoare la dreptul de proprietate și alte drepturi reale		Referințe
/		
Act Normativ nr. 123, din 10/07/2007 emis de Parlamentul Romaniei;		
B1	Intabulare, drept de PROPRIETATE, dobandit prin Lege, cota actuala 1/1 1) Statul Roman, CIF:999999999999	A1, A1.1
Act Normativ nr. 980, din 16/12/2015 emis de Guvernul Romaniei;		
B1	Intabulare, drept de ADMINISTRARE, dobandit prin Lege, cota actuala 1/1 1) Ministerul Economiei, Energiei si Mediului de Afaceri, CIF:24931499	A1, A1.1
Act Administrativ nr. 9, din 09/10/2005 emis de Ministerul Economiei, Energiei si Mediului de Afac (Act additional nr 6/30.10.2020);		
B3	Intabulare, drept de CONCESIUNE, dobandit prin Conventie, cota actuala 1/1 1) DEER SA, CIF:14476722	A1, A1.1

C. Partea III. SARCINI .

Inscrieri privind dezmembramintele dreptului de proprietate, drepturi reale de garanție și sarcini	Referințe
NU SUNT	


Anexa Nr. 1 La Partea I

Teren

Nr cadastral	Suprafața (mp)*	Observații / Referințe
	1	

* Suprafața este determinată în planul de proiecție Stereo 70.

DETALII LINIARE IMOBIL



Date referitoare la teren

Crt	Categorie folosință	Intravilan	Suprafața (mp)	Tarla	Parcelă	Nr. topo	Observații / Referințe
1	curți constructii	DA	1	-	-	-	

Date referitoare la construcții

Crt	Număr	Destinație construcție	Supraf. (mp)	Situație juridică	Observații / Referințe
A1.1		construcții industriale și edilitare	1	Cu acte	Nr. niveluri:1; S. construita la sol:1 mp; S. construita desfasurata:1 mp; Stalp beton

Lungime Segmente

1) Valorile lungimilor segmentelor sunt obținute din proiecție în plan.

Punct început	X / Y	Punct sfârșit	X / Y	Lungime segment (** (m)
1	599.675,339 367.347,782	2	599.674,371 367.347,846	0.97
2	599.674,371 367.347,846	3	599.674,308 367.346,878	0.97
3	599.674,308 367.346,878	4	599.675,276 367.346,814	0.97

Punct început	X / Y	Punct sfârșit	X / Y	Lungime segment (** (m)
4	599.675,276 367.346,814	1	599.675,339 367.347,782	0.97

** Lungimile segmentelor sunt determinate în planul de proiecție Stereo 70 și sunt rotunjite la 1 milimetru.

*** Distanța dintre puncte este formată din segmente cumulate ce sunt mai mici decât valoarea 1 milimetru.

**DATE DESPRE IMOBILUL NR. 6284**

Oficiul de Cadastru și Publicitate Imobiliară PRAHOVA
Biroul de Cadastru și Publicitate Imobiliară Ploiești

A. Partea I. Descrierea imobilului

TEREN Intravilan

Adresa: Loc. Gherghita, Jud. Prahova

Nr. Crt	Nr cadastral Nr. topografic	Suprafața* (mp)	Observații / Referințe
A1		1	Sector cadastral:0 Teren neimprejmuit;

Construcții

Crt	Nr cadastral Nr. topografic	Adresa	Observații / Referințe
A1.1		Loc. Gherghita, Jud. Prahova	Nr. niveluri:1; S. construita la sol:1 mp; S. construita desfasurata:1 mp; Stalp beton

B. Partea II. Proprietari și acte

Inscrieri privitoare la dreptul de proprietate și alte drepturi reale		Referințe
/		
Act Normativ nr. 123, din 10/07/2007 emis de Parlamentul Romaniei;		
B1	Intabulare, drept de PROPRIETATE, dobandit prin Lege, cota actuala 1/1 1) Statul Roman, CIF:999999999999	A1, A1.1
Act Normativ nr. 980, din 16/12/2015 emis de Guvernul Romaniei;		
B2	Intabulare, drept de ADMINISTRARE, dobandit prin Lege, cota actuala 1/1 1) Ministerul Economiei, Energiei si Mediului de Afaceri, CIF:24931499	A1, A1.1
Act Administrativ nr. 9, din 09/10/2005 emis de Ministerul Economiei, Energiei si Mediului de Afac (Act additional nr 6/30.10.2020);		
B3	Intabulare, drept de CONCESIUNE, dobandit prin Conventie, cota actuala 1/1 1) DEER SA, CIF:14476722	A1, A1.1

C. Partea III. SARCINI .

Inscrieri privind dezmembramintele dreptului de proprietate, drepturi reale de garanție și sarcini	Referințe
NU SUNT	


Anexa Nr. 1 La Partea I

Teren

Nr cadastral	Suprafața (mp)*	Observații / Referințe
	1	

* Suprafața este determinată în planul de proiecție Stereo 70.

DETALII LINIARE IMOBIL



Date referitoare la teren

Crt	Categorie folosință	Intravilan	Suprafața (mp)	Tarla	Parcelă	Nr. topo	Observații / Referințe
1	curți constructii	DA	1	-	-	-	

Date referitoare la construcții

Crt	Număr	Destinație construcție	Supraf. (mp)	Situație juridică	Observații / Referințe
A1.1		construcții industriale și edilitare	1	Cu acte	Nr. niveluri:1; S. construită la sol:1 mp; S. construită desfășurată:1 mp; Stalp beton

Lungime Segmente

1) Valorile lungimilor segmentelor sunt obținute din proiecție în plan.

Punct început	X / Y	Punct sfârșit	X / Y	Lungime segment (** (m))
1	599.685,918 367.360,349	2	599.684,95 367.360,413	0.97
2	599.684,95 367.360,413	3	599.684,887 367.359,445	0.97
3	599.684,887 367.359,445	4	599.685,855 367.359,381	0.97

Punct început	X / Y	Punct sfârșit	X / Y	Lungime segment (** (m)
4	599.685,855 367.359,381	1	599.685,918 367.360,349	0.97

** Lungimile segmentelor sunt determinate în planul de proiecție Stereo 70 și sunt rotunjite la 1 milimetru.

*** Distanța dintre puncte este formată din segmente cumulate ce sunt mai mici decât valoarea 1 milimetru.

**DATE DESPRE IMOBILUL NR. 6285**

Oficiul de Cadastru și Publicitate Imobiliară PRAHOVA
Biroul de Cadastru și Publicitate Imobiliară Ploiești

A. Partea I. Descrierea imobilului

TEREN Intravilan

Adresa: Loc. Gherghita, Jud. Prahova

Nr. Crt	Nr cadastral Nr. topografic	Suprafața* (mp)	Observații / Referințe
A1		1	Sector cadastral:0 Teren neimprejmuit;

Construcții

Crt	Nr cadastral Nr. topografic	Adresa	Observații / Referințe
A1.1		Loc. Gherghita, Jud. Prahova	Nr. niveluri:1; S. construita la sol:1 mp; S. construita desfasurata:1 mp; Stalp beton

B. Partea II. Proprietari și acte

Inscrieri privitoare la dreptul de proprietate și alte drepturi reale		Referințe
/		
Act Normativ nr. 123, din 10/07/2007 emis de Parlamentul Romaniei;		
B1	Intabulare, drept de PROPRIETATE, dobandit prin Lege, cota actuala 1/1 1) Statul Roman, CIF:999999999999	A1, A1.1
Act Normativ nr. 980, din 16/12/2015 emis de Guvernul Romaniei;		
B2	Intabulare, drept de ADMINISTRARE, dobandit prin Lege, cota actuala 1/1 1) Ministerul Economiei, Energiei si Mediului de Afaceri, CIF:24931499	A1, A1.1
Act Administrativ nr. 9, din 09/10/2005 emis de Ministerul Economiei, Energiei si Mediului de Afac (Act additional nr 6/30.10.2020);		
B3	Intabulare, drept de CONCESIUNE, dobandit prin Conventie, cota actuala 1/1 1) DEER SA, CIF:14476722	A1, A1.1

C. Partea III. SARCINI .

Inscrieri privind dezmembramintele dreptului de proprietate, drepturi reale de garanție și sarcini	Referințe
NU SUNT	


Anexa Nr. 1 La Partea I

Teren

Nr cadastral	Suprafața (mp)*	Observații / Referințe
	1	

* Suprafața este determinată în planul de proiecție Stereo 70.

DETALII LINIARE IMOBIL



Date referitoare la teren

Crt	Categorie folosință	Intravilan	Suprafața (mp)	Tarla	Parcelă	Nr. topo	Observații / Referințe
1	curți constructii	DA	1	-	-	-	

Date referitoare la construcții

Crt	Număr	Destinație construcție	Supraf. (mp)	Situație juridică	Observații / Referințe
A1.1		construcții industriale și edilitare	1	Cu acte	Nr. niveluri:1; S. construită la sol:1 mp; S. construită desfășurată:1 mp; Stalp beton

Lungime Segmente

1) Valorile lungimilor segmentelor sunt obținute din proiecție în plan.

Punct început	X / Y	Punct sfârșit	X / Y	Lungime segment (** (m))
1	599.720,836 367.358,216	2	599.719,868 367.358,279	0.97
2	599.719,868 367.358,279	3	599.719,805 367.357,311	0.97
3	599.719,805 367.357,311	4	599.720,773 367.357,248	0.97

Punct început	X / Y	Punct sfârșit	X / Y	Lungime segment (** (m)
4	599.720,773 367.357,248	1	599.720,836 367.358,216	0.97

** Lungimile segmentelor sunt determinate în planul de proiecție Stereo 70 și sunt rotunjite la 1 milimetru.

*** Distanța dintre puncte este formată din segmente cumulate ce sunt mai mici decât valoarea 1 milimetru.

**DATE DESPRE IMOBILUL NR. 6286**

Oficiul de Cadastru și Publicitate Imobiliară PRAHOVA
Biroul de Cadastru și Publicitate Imobiliară Ploiești

A. Partea I. Descrierea imobilului

TEREN Intravilan

Adresa: Loc. Gherghita, Jud. Prahova

Nr. Crt	Nr cadastral Nr. topografic	Suprafața* (mp)	Observații / Referințe
A1		1	Sector cadastral:0 Teren neimprejmuit;

Construcții

Crt	Nr cadastral Nr. topografic	Adresa	Observații / Referințe
A1.1		Loc. Gherghita, Jud. Prahova	Nr. niveluri:1; S. construita la sol:1 mp; S. construita desfasurata:1 mp; Stalp beton

B. Partea II. Proprietari și acte

Inscrieri privitoare la dreptul de proprietate și alte drepturi reale		Referințe
/		
Act Normativ nr. 123, din 10/07/2007 emis de Parlamentul Romaniei;		
B1	Intabulare, drept de PROPRIETATE, dobandit prin Lege, cota actuala 1/1 1) Statul Roman, CIF:999999999999	A1, A1.1
Act Normativ nr. 980, din 16/12/2015 emis de Guvernul Romaniei;		
B2	Intabulare, drept de ADMINISTRARE, dobandit prin Lege, cota actuala 1/1 1) Ministerul Economiei, Energiei si Mediului de Afaceri, CIF:24931499	A1, A1.1
Act Administrativ nr. 9, din 09/10/2005 emis de Ministerul Economiei, Energiei si Mediului de Afac (Act additional nr 6/30.10.2020);		
B3	Intabulare, drept de CONCESIUNE, dobandit prin Conventie, cota actuala 1/1 1) DEER SA, CIF:14476722	A1, A1.1

C. Partea III. SARCINI .

Inscrieri privind dezmembramintele dreptului de proprietate, drepturi reale de garanție și sarcini	Referințe
NU SUNT	


Anexa Nr. 1 La Partea I

Teren

Nr cadastral	Suprafața (mp)*	Observații / Referințe
	1	

* Suprafața este determinată în planul de proiecție Stereo 70.

DETALII LINIARE IMOBIL



Date referitoare la teren

Crt	Categorie folosință	Intravilan	Suprafața (mp)	Tarla	Parcelă	Nr. topo	Observații / Referințe
1	curți constructii	DA	1	-	-	-	

Date referitoare la construcții

Crt	Număr	Destinație construcție	Supraf. (mp)	Situație juridică	Observații / Referințe
A1.1		construcții industriale și edilitare	1	Cu acte	Nr. niveluri:1; S. construita la sol:1 mp; S. construita desfasurata:1 mp; Stalp beton

Lungime Segmente

1) Valorile lungimilor segmentelor sunt obținute din proiecție în plan.

Punct început	X / Y	Punct sfârșit	X / Y	Lungime segment (** (m))
1	599.760,633 367.355,814	2	599.759,665 367.355,878	0.97
2	599.759,665 367.355,878	3	599.759,602 367.354,91	0.97
3	599.759,602 367.354,91	4	599.760,569 367.354,846	0.97

Punct început	X / Y	Punct sfârșit	X / Y	Lungime segment (** (m)
4	599.760,569 367.354,846	1	599.760,633 367.355,814	0.97

** Lungimile segmentelor sunt determinate în planul de proiecție Stereo 70 și sunt rotunjite la 1 milimetru.

*** Distanța dintre puncte este formată din segmente cumulate ce sunt mai mici decât valoarea 1 milimetru.

**DATE DESPRE IMOBILUL NR. 6287**

Oficiul de Cadastru și Publicitate Imobiliară PRAHOVA
Biroul de Cadastru și Publicitate Imobiliară Ploiești

A. Partea I. Descrierea imobilului

TEREN Intravilan

Adresa: Loc. Gherghita, Jud. Prahova

Nr. Crt	Nr cadastral Nr. topografic	Suprafața* (mp)	Observații / Referințe
A1		1	Sector cadastral:0 Teren neimprejmuit;

Construcții

Crt	Nr cadastral Nr. topografic	Adresa	Observații / Referințe
A1.1		Loc. Gherghita, Jud. Prahova	Nr. niveluri:1; S. construita la sol:1 mp; S. construita desfasurata:1 mp; Stalp beton

B. Partea II. Proprietari și acte

Inscrieri privitoare la dreptul de proprietate și alte drepturi reale		Referințe
/		
Act Normativ nr. 123, din 10/07/2007 emis de Parlamentul Romaniei;		
B1	Intabulare, drept de PROPRIETATE, dobandit prin Lege, cota actuala 1/1 1) Statul Roman, CIF:999999999999	A1, A1.1
Act Normativ nr. 980, din 16/12/2015 emis de Guvernul Romaniei;		
B2	Intabulare, drept de ADMINISTRARE, dobandit prin Lege, cota actuala 1/1 1) Ministerul Economiei, Energiei si Mediului de Afaceri, CIF:24931499	A1, A1.1
Act Administrativ nr. 9, din 09/10/2005 emis de Ministerul Economiei, Energiei si Mediului de Afac (Act additional nr 6/30.10.2020);		
B3	Intabulare, drept de CONCESIUNE, dobandit prin Conventie, cota actuala 1/1 1) DEER SA, CIF:14476722	A1, A1.1

C. Partea III. SARCINI .

Inscrieri privind dezmembramintele dreptului de proprietate, drepturi reale de garanție și sarcini	Referințe
NU SUNT	


Anexa Nr. 1 La Partea I

Teren

Nr cadastral	Suprafața (mp)*	Observații / Referințe
	1	

* Suprafața este determinată în planul de proiecție Stereo 70.

DETALII LINIARE IMOBIL



Date referitoare la teren

Crt	Categorie folosință	Intra vilan	Suprafața (mp)	Tarla	Parcelă	Nr. topo	Observații / Referințe
1	curti constructii	DA	1	-	-	-	

Date referitoare la construcții

Crt	Număr	Destinație construcție	Supraf. (mp)	Situație juridică	Observații / Referințe
A1.1		construcții industriale și edilitare	1	Cu acte	Nr. niveluri:1; S. construită la sol:1 mp; S. construită desfășurată:1 mp; Stalp beton

Lungime Segmente

1) Valorile lungimilor segmentelor sunt obținute din proiecție în plan.

Punct început	X / Y	Punct sfârșit	X / Y	Lungime segment (** (m)
1	599.795,365 367.358,039	2	599.796,329 367.358,148	0.97
2	599.796,329 367.358,148	3	599.796,22 367.359,112	0.97
3	599.796,22 367.359,112	4	599.795,256 367.359,003	0.97

Punct început	X / Y	Punct sfârşit	X / Y	Lungime segment (** (m)
4	599.795,256 367.359,003	1	599.795,365 367.358,039	0.97

** Lungimile segmentelor sunt determinate în planul de proiecţie Stereo 70 şi sunt rotunjite la 1 milimetru.

*** Distanţa dintre puncte este formată din segmente cumulate ce sunt mai mici decât valoarea 1 milimetru.

**DATE DESPRE IMOBILUL NR. 6288**

Oficiul de Cadastru și Publicitate Imobiliară PRAHOVA
Biroul de Cadastru și Publicitate Imobiliară Ploiești

A. Partea I. Descrierea imobilului

TEREN Intravilan

Adresa: Loc. Gherghita, Jud. Prahova

Nr. Crt	Nr cadastral Nr. topografic	Suprafața* (mp)	Observații / Referințe
A1		1	Sector cadastral:0 Teren neimprejmuit;

Construcții

Crt	Nr cadastral Nr. topografic	Adresa	Observații / Referințe
A1.1		Loc. Gherghita, Jud. Prahova	Nr. niveluri:1; S. construita la sol:1 mp; S. construita desfasurata:1 mp; Stalp beton

B. Partea II. Proprietari și acte

Inscrieri privitoare la dreptul de proprietate și alte drepturi reale		Referințe
/		
Act Normativ nr. 123, din 10/07/2007 emis de Parlamentul Romaniei;		
B1	Intabulare, drept de PROPRIETATE, dobandit prin Lege, cota actuala 1/1 1) Statul Roman, CIF:999999999999	A1, A1.1
Act Normativ nr. 980, din 16/12/2015 emis de Guvernul Romaniei;		
B2	Intabulare, drept de ADMINISTRARE, dobandit prin Lege, cota actuala 1/1 1) Ministerul Economiei, Energiei si Mediului de Afaceri, CIF:24931499	A1, A1.1
Act Administrativ nr. 9, din 09/10/2005 emis de Ministerul Economiei, Energiei si Mediului de Afac (Act additional nr 6/30.10.2020);		
B3	Intabulare, drept de CONCESIUNE, dobandit prin Conventie, cota actuala 1/1 1) DEER SA, CIF:14476722	A1, A1.1

C. Partea III. SARCINI .

Inscrieri privind dezmembramintele dreptului de proprietate, drepturi reale de garanție și sarcini	Referințe
NU SUNT	


Anexa Nr. 1 La Partea I

Teren

Nr cadastral	Suprafața (mp)*	Observații / Referințe
	1	

* Suprafața este determinată în planul de proiecție Stereo 70.

DETALII LINIARE IMOBIL



Date referitoare la teren

Crt	Categorie folosință	Intra vilan	Suprafața (mp)	Tarla	Parcelă	Nr. topo	Observații / Referințe
1	curți constructii	DA	1	-	-	-	

Date referitoare la construcții

Crt	Număr	Destinație construcție	Supraf. (mp)	Situație juridică	Observații / Referințe
A1.1		construcții industriale și edilitare	1	Cu acte	Nr. niveluri:1; S. construita la sol:1 mp; S. construita desfasurata:1 mp; Stalp beton

Lungime Segmente

1) Valorile lungimilor segmentelor sunt obținute din proiecție în plan.

Punct început	X / Y	Punct sfârșit	X / Y	Lungime segment (** (m)
1	599.830,334 367.362,507	2	599.831,298 367.362,616	0.97
2	599.831,298 367.362,616	3	599.831,189 367.363,579	0.97
3	599.831,189 367.363,579	4	599.830,225 367.363,47	0.97

Punct început	X / Y	Punct sfârșit	X / Y	Lungime segment (** (m)
4	599.830,225 367.363,47	1	599.830,334 367.362,507	0.97

** Lungimile segmentelor sunt determinate în planul de proiecție Stereo 70 și sunt rotunjite la 1 milimetru.

*** Distanța dintre puncte este formată din segmente cumulate ce sunt mai mici decât valoarea 1 milimetru.

**DATE DESPRE IMOBILUL NR. 6289**

Oficiul de Cadastru și Publicitate Imobiliară PRAHOVA
Biroul de Cadastru și Publicitate Imobiliară Ploiești

A. Partea I. Descrierea imobilului

TEREN Intravilan

Adresa: Loc. Gherghita, Jud. Prahova

Nr. Crt	Nr cadastral Nr. topografic	Suprafața* (mp)	Observații / Referințe
A1		1	Sector cadastral:0 Teren neimprejmuit;

Construcții

Crt	Nr cadastral Nr. topografic	Adresa	Observații / Referințe
A1.1		Loc. Gherghita, Jud. Prahova	Nr. niveluri:1; S. construita la sol:1 mp; S. construita desfasurata:1 mp; Stalp beton

B. Partea II. Proprietari și acte

Inscrieri privitoare la dreptul de proprietate și alte drepturi reale		Referințe
/		
Act Normativ nr. 123, din 10/07/2007 emis de Parlamentul Romaniei;		
B1	Intabulare, drept de PROPRIETATE, dobandit prin Lege, cota actuala 1/1 1) Statul Roman, CIF:999999999999	A1, A1.1
Act Normativ nr. 980, din 16/12/2015 emis de Guvernul Romaniei;		
B2	Intabulare, drept de ADMINISTRARE, dobandit prin Lege, cota actuala 1/1 1) Ministerul Economiei, Energiei si Mediului de Afaceri, CIF:24931499	A1, A1.1
Act Administrativ nr. 9, din 09/10/2005 emis de Ministerul Economiei, Energiei si Mediului de Afac (Act additional nr 6/30.10.2020);		
B3	Intabulare, drept de CONCESIUNE, dobandit prin Conventie, cota actuala 1/1 1) DEER SA, CIF:14476722	A1, A1.1

C. Partea III. SARCINI .

Inscrieri privind dezmembramintele dreptului de proprietate, drepturi reale de garanție și sarcini	Referințe
NU SUNT	


Anexa Nr. 1 La Partea I

Teren

Nr cadastral	Suprafața (mp)*	Observații / Referințe
	1	

* Suprafața este determinată în planul de proiecție Stereo 70.

DETALII LINIARE IMOBIL



Date referitoare la teren

Crt	Categorie folosință	Intra vilan	Suprafața (mp)	Tarla	Parcelă	Nr. topo	Observații / Referințe
1	curți constructii	DA	1	-	-	-	

Date referitoare la construcții

Crt	Număr	Destinație construcție	Supraf. (mp)	Situație juridică	Observații / Referințe
A1.1		construcții industriale și edilitare	1	Cu acte	Nr. niveluri:1; S. construita la sol:1 mp; S. construita desfasurata:1 mp; Stalp beton

Lungime Segmente

1) Valorile lungimilor segmentelor sunt obținute din proiecție în plan.

Punct început	X / Y	Punct sfârșit	X / Y	Lungime segment (** (m)
1	599.860,421 367.353,694	2	599.861,385 367.353,803	0.97
2	599.861,385 367.353,803	3	599.861,276 367.354,767	0.97
3	599.861,276 367.354,767	4	599.860,312 367.354,658	0.97

Punct început	X / Y	Punct sfârșit	X / Y	Lungime segment (** (m)
4	599.860,312 367.354,658	1	599.860,421 367.353,694	0.97

** Lungimile segmentelor sunt determinate în planul de proiecție Stereo 70 și sunt rotunjite la 1 milimetru.

*** Distanța dintre puncte este formată din segmente cumulate ce sunt mai mici decât valoarea 1 milimetru.

**DATE DESPRE IMOBILUL NR. 6290**

Oficiul de Cadastru și Publicitate Imobiliară PRAHOVA
Biroul de Cadastru și Publicitate Imobiliară Ploiești

A. Partea I. Descrierea imobilului

TEREN Intravilan

Adresa: Loc. Gherghita, Jud. Prahova

Nr. Crt	Nr cadastral Nr. topografic	Suprafața* (mp)	Observații / Referințe
A1		1	Sector cadastral:0 Teren neimprejmuit;

Construcții

Crt	Nr cadastral Nr. topografic	Adresa	Observații / Referințe
A1.1		Loc. Gherghita, Jud. Prahova	Nr. niveluri:1; S. construita la sol:1 mp; S. construita desfasurata:1 mp; Stalp beton

B. Partea II. Proprietari și acte

Inscrieri privitoare la dreptul de proprietate și alte drepturi reale		Referințe
/		
Act Normativ nr. 123, din 10/07/2007 emis de Parlamentul Romaniei;		
B1	Intabulare, drept de PROPRIETATE, dobandit prin Lege, cota actuala 1/1 1) Statul Roman, CIF:999999999999	A1, A1.1
Act Normativ nr. 980, din 16/12/2015 emis de Guvernul Romaniei;		
B2	Intabulare, drept de ADMINISTRARE, dobandit prin Lege, cota actuala 1/1 1) Ministerul Economiei, Energiei si Mediului de Afaceri, CIF:24931499	A1, A1.1
Act Administrativ nr. 9, din 09/10/2005 emis de Ministerul Economiei, Energiei si Mediului de Afac (Act additional nr 6/30.10.2020);		
B3	Intabulare, drept de CONCESIUNE, dobandit prin Conventie, cota actuala 1/1 1) DEER SA, CIF:14476722	A1, A1.1

C. Partea III. SARCINI .

Inscrieri privind dezmembramintele dreptului de proprietate, drepturi reale de garanție și sarcini	Referințe
NU SUNT	


Anexa Nr. 1 La Partea I

Teren

Nr cadastral	Suprafața (mp)*	Observații / Referințe
	1	

* Suprafața este determinată în planul de proiecție Stereo 70.

DETALII LINIARE IMOBIL



Date referitoare la teren

Crt	Categorie folosință	Intra vilan	Suprafața (mp)	Tarla	Parcelă	Nr. topo	Observații / Referințe
1	curți constructii	DA	1	-	-	-	

Date referitoare la construcții

Crt	Număr	Destinație construcție	Supraf. (mp)	Situație juridică	Observații / Referințe
A1.1		construcții industriale și edilitare	1	Cu acte	Nr. niveluri:1; S. construita la sol:1 mp; S. construita desfasurata:1 mp; Stalp beton

Lungime Segmente

1) Valorile lungimilor segmentelor sunt obținute din proiecție în plan.

Punct început	X / Y	Punct sfârșit	X / Y	Lungime segment (** (m)
1	599.873,559 367.369,27	2	599.874,523 367.369,379	0.97
2	599.874,523 367.369,379	3	599.874,414 367.370,343	0.97
3	599.874,414 367.370,343	4	599.873,45 367.370,234	0.97

Punct început	X / Y	Punct sfârşit	X / Y	Lungime segment (** (m)
4	599.873,45 367.370,234	1	599.873,559 367.369,27	0.97

** Lungimile segmentelor sunt determinate în planul de proiecţie Stereo 70 şi sunt rotunjite la 1 milimetru.

*** Distanţa dintre puncte este formată din segmente cumulate ce sunt mai mici decât valoarea 1 milimetru.

**DATE DESPRE IMOBILUL NR. 6291**

Oficiul de Cadastru și Publicitate Imobiliară PRAHOVA
Biroul de Cadastru și Publicitate Imobiliară Ploiești

A. Partea I. Descrierea imobilului

TEREN Intravilan

Adresa: Loc. Gherghita, Jud. Prahova

Nr. Crt	Nr cadastral Nr. topografic	Suprafața* (mp)	Observații / Referințe
A1		1	Sector cadastral:0 Teren neimprejmuit;

Construcții

Crt	Nr cadastral Nr. topografic	Adresa	Observații / Referințe
A1.1		Loc. Gherghita, Jud. Prahova	Nr. niveluri:1; S. construita la sol:1 mp; S. construita desfasurata:1 mp; Stalp beton

B. Partea II. Proprietari și acte

Inscrieri privitoare la dreptul de proprietate și alte drepturi reale		Referințe
/		
Act Normativ nr. 123, din 10/07/2007 emis de Parlamentul Romaniei;		
B1	Intabulare, drept de PROPRIETATE, dobandit prin Lege, cota actuala 1/1 1) Statul Roman, CIF:999999999999	A1, A1.1
Act Normativ nr. 980, din 16/12/2015 emis de Guvernul Romaniei;		
B2	Intabulare, drept de ADMINISTRARE, dobandit prin Lege, cota actuala 1/1 1) Ministerul Economiei, Energiei si Mediului de Afaceri, CIF:24931499	A1, A1.1
Act Administrativ nr. 9, din 09/10/2005 emis de Ministerul Economiei, Energiei si Mediului de Afac (Act additional nr 6/30.10.2020);		
B3	Intabulare, drept de CONCESIUNE, dobandit prin Conventie, cota actuala 1/1 1) DEER SA, CIF:14476722	A1, A1.1

C. Partea III. SARCINI .

Inscrieri privind dezmembramintele dreptului de proprietate, drepturi reale de garanție și sarcini	Referințe
NU SUNT	


Anexa Nr. 1 La Partea I

Teren

Nr cadastral	Suprafața (mp)*	Observații / Referințe
	1	

* Suprafața este determinată în planul de proiecție Stereo 70.

DETALII LINIARE IMOBIL



Date referitoare la teren

Crt	Categorie folosință	Intra vilan	Suprafața (mp)	Tarla	Parcelă	Nr. topo	Observații / Referințe
1	curti constructii	DA	1	-	-	-	

Date referitoare la construcții

Crt	Număr	Destinație construcție	Supraf. (mp)	Situație juridică	Observații / Referințe
A1.1		construcții industriale și edilitare	1	Cu acte	Nr. niveluri:1; S. construita la sol:1 mp; S. construita desfasurata:1 mp; Stalp beton

Lungime Segmente

1) Valorile lungimilor segmentelor sunt obținute din proiecție în plan.

Punct început	X / Y	Punct sfârșit	X / Y	Lungime segment (** (m)
1	599.914,154 367.375,499	2	599.915,118 367.375,608	0.97
2	599.915,118 367.375,608	3	599.915,009 367.376,572	0.97
3	599.915,009 367.376,572	4	599.914,046 367.376,463	0.97

Punct început	X / Y	Punct sfârșit	X / Y	Lungime segment (** (m)
4	599.914,046 367.376,463	1	599.914,154 367.375,499	0.97

** Lungimile segmentelor sunt determinate în planul de proiecție Stereo 70 și sunt rotunjite la 1 milimetru.

*** Distanța dintre puncte este formată din segmente cumulate ce sunt mai mici decât valoarea 1 milimetru.

**DATE DESPRE IMOBILUL NR. 6292**

Oficiul de Cadastru și Publicitate Imobiliară PRAHOVA
Biroul de Cadastru și Publicitate Imobiliară Ploiești

A. Partea I. Descrierea imobilului

TEREN Intravilan

Adresa: Loc. Gherghita, Jud. Prahova

Nr. Crt	Nr cadastral Nr. topografic	Suprafața* (mp)	Observații / Referințe
A1		1	Sector cadastral:0 Teren neimprejmuit;

Construcții

Crt	Nr cadastral Nr. topografic	Adresa	Observații / Referințe
A1.1		Loc. Gherghita, Jud. Prahova	Nr. niveluri:1; S. construita la sol:1 mp; S. construita desfasurata:1 mp; Stalp beton

B. Partea II. Proprietari și acte

Inscrieri privitoare la dreptul de proprietate și alte drepturi reale		Referințe
/		
Act Normativ nr. 123, din 10/07/2007 emis de Parlamentul Romaniei;		
B1	Intabulare, drept de PROPRIETATE, dobandit prin Lege, cota actuala 1/1 1) Statul Roman, CIF:999999999999	A1, A1.1
Act Normativ nr. 980, din 16/12/2015 emis de Guvernul Romaniei;		
B2	Intabulare, drept de ADMINISTRARE, dobandit prin Lege, cota actuala 1/1 1) Ministerul Economiei, Energiei si Mediului de Afaceri, CIF:24931499	A1, A1.1
Act Administrativ nr. 9, din 09/10/2005 emis de Ministerul Economiei, Energiei si Mediului de Afac (Act additional nr 6/30.10.2020);		
B3	Intabulare, drept de CONCESIUNE, dobandit prin Conventie, cota actuala 1/1 1) DEER SA, CIF:14476722	A1, A1.1

C. Partea III. SARCINI .

Inscrieri privind dezmembramintele dreptului de proprietate, drepturi reale de garanție și sarcini	Referințe
NU SUNT	


Anexa Nr. 1 La Partea I

Teren

Nr cadastral	Suprafața (mp)*	Observații / Referințe
	1	

* Suprafața este determinată în planul de proiecție Stereo 70.

DETALII LINIARE IMOBIL



Date referitoare la teren

Crt	Categorie folosință	Intra vilan	Suprafața (mp)	Tarla	Parcelă	Nr. topo	Observații / Referințe
1	curti constructii	DA	1	-	-	-	

Date referitoare la construcții

Crt	Număr	Destinație construcție	Supraf. (mp)	Situație juridică	Observații / Referințe
A1.1		construcții industriale și edilitare	1	Cu acte	Nr. niveluri:1; S. construita la sol:1 mp; S. construita desfasurata:1 mp; Stalp beton

Lungime Segmente

1) Valorile lungimilor segmentelor sunt obținute din proiecție în plan.

Punct început	X / Y	Punct sfârșit	X / Y	Lungime segment (** (m))
1	599.951,914 367.382,221	2	599.952,878 367.382,33	0.97
2	599.952,878 367.382,33	3	599.952,769 367.383,294	0.97
3	599.952,769 367.383,294	4	599.951,805 367.383,185	0.97

Punct început	X / Y	Punct sfârșit	X / Y	Lungime segment (** (m)
4	599.951,805 367.383,185	1	599.951,914 367.382,221	0.97

** Lungimile segmentelor sunt determinate în planul de proiecție Stereo 70 și sunt rotunjite la 1 milimetru.

*** Distanța dintre puncte este formată din segmente cumulate ce sunt mai mici decât valoarea 1 milimetru.

**DATE DESPRE IMOBILUL NR. 6293**

Oficiul de Cadastru și Publicitate Imobiliară PRAHOVA
Biroul de Cadastru și Publicitate Imobiliară Ploiești

A. Partea I. Descrierea imobilului

TEREN Intravilan

Adresa: Loc. Gherghita, Jud. Prahova

Nr. Crt	Nr cadastral Nr. topografic	Suprafața* (mp)	Observații / Referințe
A1		1	Sector cadastral:0 Teren neimprejmuit;

Construcții

Crt	Nr cadastral Nr. topografic	Adresa	Observații / Referințe
A1.1		Loc. Gherghita, Jud. Prahova	Nr. niveluri:1; S. construita la sol:1 mp; S. construita desfasurata:1 mp; Stalp beton

B. Partea II. Proprietari și acte

Inscrieri privitoare la dreptul de proprietate și alte drepturi reale		Referințe
/		
Act Normativ nr. 123, din 10/07/2007 emis de Parlamentul Romaniei;		
B1	Intabulare, drept de PROPRIETATE, dobandit prin Lege, cota actuala 1/1 1) Statul Roman, CIF:999999999999	A1, A1.1
Act Normativ nr. 980, din 16/12/2015 emis de Guvernul Romaniei;		
B2	Intabulare, drept de ADMINISTRARE, dobandit prin Lege, cota actuala 1/1 1) Ministerul Economiei, Energiei si Mediului de Afaceri, CIF:24931499	A1, A1.1
Act Administrativ nr. 9, din 09/10/2005 emis de Ministerul Economiei, Energiei si Mediului de Afac (Act additional nr 6/30.10.2020);		
B3	Intabulare, drept de CONCESIUNE, dobandit prin Conventie, cota actuala 1/1 1) DEER SA, CIF:14476722	A1, A1.1

C. Partea III. SARCINI .

Inscrieri privind dezmembramintele dreptului de proprietate, drepturi reale de garanție și sarcini	Referințe
NU SUNT	


Anexa Nr. 1 La Partea I

Teren

Nr cadastral	Suprafața (mp)*	Observații / Referințe
	1	

* Suprafața este determinată în planul de proiecție Stereo 70.

DETALII LINIARE IMOBIL



Date referitoare la teren

Crt	Categorie folosință	Intra vilan	Suprafața (mp)	Tarla	Parcelă	Nr. topo	Observații / Referințe
1	curți constructii	DA	1	-	-	-	

Date referitoare la construcții

Crt	Număr	Destinație construcție	Supraf. (mp)	Situație juridică	Observații / Referințe
A1.1		construcții industriale și edilitare	1	Cu acte	Nr. niveluri:1; S. construita la sol:1 mp; S. construita desfasurata:1 mp; Stalp beton

Lungime Segmente

1) Valorile lungimilor segmentelor sunt obținute din proiecție în plan.

Punct început	X / Y	Punct sfârșit	X / Y	Lungime segment (** (m)
1	599.991,536 367.389,569	2	599.992,499 367.389,678	0.97
2	599.992,499 367.389,678	3	599.992,39 367.390,642	0.97
3	599.992,39 367.390,642	4	599.991,427 367.390,533	0.97

Punct început	X / Y	Punct sfârșit	X / Y	Lungime segment (** (m)
4	599.991,427 367.390,533	1	599.991,536 367.389,569	0.97

** Lungimile segmentelor sunt determinate în planul de proiecție Stereo 70 și sunt rotunjite la 1 milimetru.

*** Distanța dintre puncte este formată din segmente cumulate ce sunt mai mici decât valoarea 1 milimetru.

**DATE DESPRE IMOBILUL NR. 6294**

Oficiul de Cadastru și Publicitate Imobiliară PRAHOVA
Biroul de Cadastru și Publicitate Imobiliară Ploiești

A. Partea I. Descrierea imobilului

TEREN Intravilan

Adresa: Loc. Gherghita, Jud. Prahova

Nr. Crt	Nr cadastral Nr. topografic	Suprafața* (mp)	Observații / Referințe
A1		1	Sector cadastral:0 Teren neimprejmuit;

Construcții

Crt	Nr cadastral Nr. topografic	Adresa	Observații / Referințe
A1.1		Loc. Gherghita, Jud. Prahova	Nr. niveluri:1; S. construita la sol:1 mp; S. construita desfasurata:1 mp; Stalp beton

B. Partea II. Proprietari și acte

Inscrieri privitoare la dreptul de proprietate și alte drepturi reale		Referințe
/		
Act Normativ nr. 123, din 10/07/2007 emis de Parlamentul Romaniei;		
B1	Intabulare, drept de PROPRIETATE, dobandit prin Lege, cota actuala 1/1 1) Statul Roman, CIF:999999999999	A1, A1.1
Act Normativ nr. 980, din 16/12/2015 emis de Guvernul Romaniei;		
B2	Intabulare, drept de ADMINISTRARE, dobandit prin Lege, cota actuala 1/1 1) Ministerul Economiei, Energiei si Mediului de Afaceri, CIF:24931499	A1, A1.1
Act Administrativ nr. 9, din 09/10/2005 emis de Ministerul Economiei, Energiei si Mediului de Afac (Act additional nr 6/30.10.2020);		
B3	Intabulare, drept de CONCESIUNE, dobandit prin Conventie, cota actuala 1/1 1) DEER SA, CIF:14476722	A1, A1.1

C. Partea III. SARCINI .

Inscrieri privind dezmembramintele dreptului de proprietate, drepturi reale de garanție și sarcini	Referințe
NU SUNT	


Anexa Nr. 1 La Partea I

Teren

Nr cadastral	Suprafața (mp)*	Observații / Referințe
	1	

* Suprafața este determinată în planul de proiecție Stereo 70.

DETALII LINIARE IMOBIL



Date referitoare la teren

Crt	Categorie folosință	Intra vilan	Suprafața (mp)	Tarla	Parcelă	Nr. topo	Observații / Referințe
1	curti constructii	DA	1	-	-	-	

Date referitoare la construcții

Crt	Număr	Destinație construcție	Supraf. (mp)	Situație juridică	Observații / Referințe
A1.1		construcții industriale și edilitare	1	Cu acte	Nr. niveluri:1; S. construită la sol:1 mp; S. construită desfășurată:1 mp; Stalp beton

Lungime Segmente

1) Valorile lungimilor segmentelor sunt obținute din proiecție în plan.

Punct început	X / Y	Punct sfârșit	X / Y	Lungime segment (** (m))
1	600.032,245 367.397,399	2	600.033,209 367.397,508	0.97
2	600.033,209 367.397,508	3	600.033,1 367.398,472	0.97
3	600.033,1 367.398,472	4	600.032,136 367.398,363	0.97

Punct început	X / Y	Punct sfârșit	X / Y	Lungime segment (** (m)
4	600.032,136 367.398,363	1	600.032,245 367.397,399	0.97

** Lungimile segmentelor sunt determinate în planul de proiecție Stereo 70 și sunt rotunjite la 1 milimetru.

*** Distanța dintre puncte este formată din segmente cumulate ce sunt mai mici decât valoarea 1 milimetru.

**DATE DESPRE IMOBILUL NR. 6295**

Oficiul de Cadastru și Publicitate Imobiliară PRAHOVA
Biroul de Cadastru și Publicitate Imobiliară Ploiești

A. Partea I. Descrierea imobilului

TEREN Intravilan

Adresa: Loc. Gherghita, Jud. Prahova

Nr. Crt	Nr cadastral Nr. topografic	Suprafața* (mp)	Observații / Referințe
A1		1	Sector cadastral:0 Teren neimprejmuit;

Construcții

Crt	Nr cadastral Nr. topografic	Adresa	Observații / Referințe
A1.1		Loc. Gherghita, Jud. Prahova	Nr. niveluri:1; S. construita la sol:1 mp; S. construita desfasurata:1 mp; Stalp beton

B. Partea II. Proprietari și acte

Inscrieri privitoare la dreptul de proprietate și alte drepturi reale		Referințe
/		
Act Normativ nr. 123, din 10/07/2007 emis de Parlamentul Romaniei;		
B1	Intabulare, drept de PROPRIETATE, dobandit prin Lege, cota actuala 1/1 1) Statul Roman, CIF:999999999999	A1, A1.1
Act Normativ nr. 980, din 16/12/2015 emis de Guvernul Romaniei;		
B2	Intabulare, drept de ADMINISTRARE, dobandit prin Lege, cota actuala 1/1 1) Ministerul Economiei, Energiei si Mediului de Afaceri, CIF:24931499	A1, A1.1
Act Administrativ nr. 9, din 09/10/2005 emis de Ministerul Economiei, Energiei si Mediului de Afac (Act additional nr 6/30.10.2020);		
B3	Intabulare, drept de CONCESIUNE, dobandit prin Conventie, cota actuala 1/1 1) DEER SA, CIF:14476722	A1, A1.1

C. Partea III. SARCINI .

Inscrieri privind dezmembramintele dreptului de proprietate, drepturi reale de garanție și sarcini	Referințe
NU SUNT	


Anexa Nr. 1 La Partea I

Teren

Nr cadastral	Suprafața (mp)*	Observații / Referințe
	1	

* Suprafața este determinată în planul de proiecție Stereo 70.

DETALII LINIARE IMOBIL



Date referitoare la teren

Crt	Categorie folosință	Intra vilan	Suprafața (mp)	Tarla	Parcelă	Nr. topo	Observații / Referințe
1	curti constructii	DA	1	-	-	-	

Date referitoare la construcții

Crt	Număr	Destinație construcție	Supraf. (mp)	Situație juridică	Observații / Referințe
A1.1		construcții industriale și edilitare	1	Cu acte	Nr. niveluri:1; S. construita la sol:1 mp; S. construita desfasurata:1 mp; Stalp beton

Lungime Segmente

1) Valorile lungimilor segmentelor sunt obținute din proiecție în plan.

Punct început	X / Y	Punct sfârșit	X / Y	Lungime segment (** (m)
1	600.136,493 367.421,385	2	600.137,415 367.421,685	0.97
2	600.137,415 367.421,685	3	600.137,115 367.422,607	0.97
3	600.137,115 367.422,607	4	600.136,193 367.422,307	0.97

Punct început	X / Y	Punct sfârșit	X / Y	Lungime segment (** (m)
4	600.136,193 367.422,307	1	600.136,493 367.421,385	0.97

** Lungimile segmentelor sunt determinate în planul de proiecție Stereo 70 și sunt rotunjite la 1 milimetru.

*** Distanța dintre puncte este formată din segmente cumulate ce sunt mai mici decât valoarea 1 milimetru.

**DATE DESPRE IMOBILUL NR. 6296**

Oficiul de Cadastru și Publicitate Imobiliară PRAHOVA
Biroul de Cadastru și Publicitate Imobiliară Ploiești

A. Partea I. Descrierea imobilului

TEREN Intravilan

Adresa: Loc. Gherghita, Jud. Prahova

Nr. Crt	Nr cadastral Nr. topografic	Suprafața* (mp)	Observații / Referințe
A1		1	Sector cadastral:0 Teren neimprejmuit;

Construcții

Crt	Nr cadastral Nr. topografic	Adresa	Observații / Referințe
A1.1		Loc. Gherghita, Jud. Prahova	Nr. niveluri:1; S. construita la sol:1 mp; S. construita desfasurata:1 mp; Stalp beton

B. Partea II. Proprietari și acte

Inscrieri privitoare la dreptul de proprietate și alte drepturi reale		Referințe
/		
Act Normativ nr. 123, din 10/07/2007 emis de Parlamentul Romaniei;		
B1	Intabulare, drept de PROPRIETATE, dobandit prin Lege, cota actuala 1/1 1) Statul Roman, CIF:999999999999	A1, A1.1
Act Normativ nr. 980, din 16/12/2015 emis de Guvernul Romaniei;		
B2	Intabulare, drept de ADMINISTRARE, dobandit prin Conventie, cota actuala 1/1 1) Ministerul Economiei, Energiei si Mediului de Afaceri, CIF:24931499	A1, A1.1
Act Administrativ nr. 9, din 09/10/2005 emis de Ministerul Economiei, Energiei si Mediului de Afac (Act additional nr 6/30.10.2020);		
B3	Intabulare, drept de CONCESIUNE, dobandit prin Conventie, cota actuala 1/1 1) DEER SA, CIF:14476722	A1, A1.1

C. Partea III. SARCINI .

Inscrieri privind dezmembramintele dreptului de proprietate, drepturi reale de garanție și sarcini	Referințe
NU SUNT	


Anexa Nr. 1 La Partea I

Teren

Nr cadastral	Suprafața (mp)*	Observații / Referințe
	1	

* Suprafața este determinată în planul de proiecție Stereo 70.

DETALII LINIARE IMOBIL



Date referitoare la teren

Crt	Categorie folosință	Intravilan	Suprafața (mp)	Tarla	Parcelă	Nr. topo	Observații / Referințe
1	curți constructii	DA	1	-	-	-	

Date referitoare la construcții

Crt	Număr	Destinație construcție	Supraf. (mp)	Situație juridică	Observații / Referințe
A1.1		construcții industriale și edilitare	1	Cu acte	Nr. niveluri:1; S. construită la sol:1 mp; S. construită desfășurată:1 mp; Stalp beton

Lungime Segmente

1) Valorile lungimilor segmentelor sunt obținute din proiecție în plan.

Punct început	X / Y	Punct sfârșit	X / Y	Lungime segment (** (m))
1	600.168,376 367.432,309	2	600.169,299 367.432,609	0.97
2	600.169,299 367.432,609	3	600.168,999 367.433,531	0.97
3	600.168,999 367.433,531	4	600.168,076 367.433,231	0.97

Punct început	X / Y	Punct sfârşit	X / Y	Lungime segment (** (m)
4	600.168,076 367.433,231	1	600.168,376 367.432,309	0.97

** Lungimile segmentelor sunt determinate în planul de proiecţie Stereo 70 şi sunt rotunjite la 1 milimetru.

*** Distanţa dintre puncte este formată din segmente cumulate ce sunt mai mici decât valoarea 1 milimetru.

**DATE DESPRE IMOBILUL NR. 6297**

Oficiul de Cadastru și Publicitate Imobiliară PRAHOVA
Biroul de Cadastru și Publicitate Imobiliară Ploiești

A. Partea I. Descrierea imobilului

TEREN Intravilan

Adresa: Loc. Gherghita, Jud. Prahova

Nr. Crt	Nr cadastral Nr. topografic	Suprafața* (mp)	Observații / Referințe
A1		1	Sector cadastral:0 Teren neimprejmuit;

Construcții

Crt	Nr cadastral Nr. topografic	Adresa	Observații / Referințe
A1.1		Loc. Gherghita, Jud. Prahova	Nr. niveluri:1; S. construita la sol:1 mp; S. construita desfasurata:1 mp; Stalp beton

B. Partea II. Proprietari și acte

Inscrieri privitoare la dreptul de proprietate și alte drepturi reale		Referințe
/		
Act Normativ nr. 123, din 10/07/2007 emis de Parlamentul Romaniei;		
B1	Intabulare, drept de PROPRIETATE, dobandit prin Lege, cota actuala 1/1 1) Statul Roman, CIF:999999999999	A1, A1.1
Act Normativ nr. 980, din 16/12/2015 emis de Guvernul Romaniei;		
B2	Intabulare, drept de ADMINISTRARE, dobandit prin Lege, cota actuala 1/1 1) Ministerul Economiei, Energiei si Mediului de Afaceri, CIF:24931499	A1, A1.1
Act Administrativ nr. 9, din 09/10/2005 emis de Ministerul Economiei, Energiei si Mediului de Afac (Act additional nr 6/30.10.2020);		
B3	Intabulare, drept de CONCESIUNE, dobandit prin Conventie, cota actuala 1/1 1) DEER SA, CIF:14476722	A1, A1.1

C. Partea III. SARCINI .


Inscrieri privind dezmembramintele dreptului de proprietate, drepturi reale de garanție și sarcini	Referințe
NU SUNT	

Anexa Nr. 1 La Partea I

Teren

Nr cadastral	Suprafața (mp)*	Observații / Referințe
	1	

* Suprafața este determinată în planul de proiecție Stereo 70.



Date referitoare la teren

Crt	Categorie folosință	Intra vilan	Suprafața (mp)	Tarla	Parcelă	Nr. topo	Observații / Referințe
1	curti constructii	DA	1	-	-	-	

Date referitoare la construcții

Crt	Număr	Destinație construcție	Supraf. (mp)	Situație juridică	Observații / Referințe
A1.1		construcții industriale și edilitare	1	Cu acte	Nr. niveluri:1; S. construita la sol:1 mp; S. construita desfasurata:1 mp; Stalp beton

Lungime Segmente

1) Valorile lungimilor segmentelor sunt obținute din proiecție în plan.

Punct început	X / Y	Punct sfârșit	X / Y	Lungime segment (** (m))
1	600.208,214 367.444,218	2	600.209,136 367.444,517	0.97
2	600.209,136 367.444,517	3	600.208,836 367.445,44	0.97
3	600.208,836 367.445,44	4	600.207,914 367.445,14	0.97

Punct început	X / Y	Punct sfârşit	X / Y	Lungime segment (** (m)
4	600.207,914 367.445,14	1	600.208,214 367.444,218	0.97

** Lungimile segmentelor sunt determinate în planul de proiecţie Stereo 70 şi sunt rotunjite la 1 milimetru.

*** Distanţa dintre puncte este formată din segmente cumulate ce sunt mai mici decât valoarea 1 milimetru.

**DATE DESPRE IMOBILUL NR. 6298**

Oficiul de Cadastru și Publicitate Imobiliară PRAHOVA
Biroul de Cadastru și Publicitate Imobiliară Ploiești

A. Partea I. Descrierea imobilului

TEREN Intravilan

Adresa: Loc. Gherghita, Jud. Prahova

Nr. Crt	Nr cadastral Nr. topografic	Suprafața* (mp)	Observații / Referințe
A1		1	Sector cadastral:0 Teren neimprejmuit;

Construcții

Crt	Nr cadastral Nr. topografic	Adresa	Observații / Referințe
A1.1		Loc. Gherghita, Jud. Prahova	Nr. niveluri:1; S. construita la sol:1 mp; S. construita desfasurata:1 mp; Stalp beton

B. Partea II. Proprietari și acte

Inscrieri privitoare la dreptul de proprietate și alte drepturi reale		Referințe
/		
Act Normativ nr. 123, din 10/07/2007 emis de Parlamentul Romaniei;		
B1	Intabulare, drept de PROPRIETATE, dobandit prin Lege, cota actuala 1/1 1) Statul Roman, CIF:999999999999	A1, A1.1
Act Normativ nr. 980, din 16/12/2015 emis de Guvernul Romaniei;		
B2	Intabulare, drept de ADMINISTRARE, dobandit prin Lege, cota actuala 1/1 1) Ministerul Economiei, Energiei si Mediului de Afaceri, CIF:24931499	A1, A1.1
Act Administrativ nr. 9, din 09/10/2005 emis de Ministerul Economiei, Energiei si Mediului de Afac (Act additional nr 6/30.10.2020);		
B3	Intabulare, drept de CONCESIUNE, dobandit prin Conventie, cota actuala 1/1 1) DEER SA, CIF:14476722	A1, A1.1

C. Partea III. SARCINI .

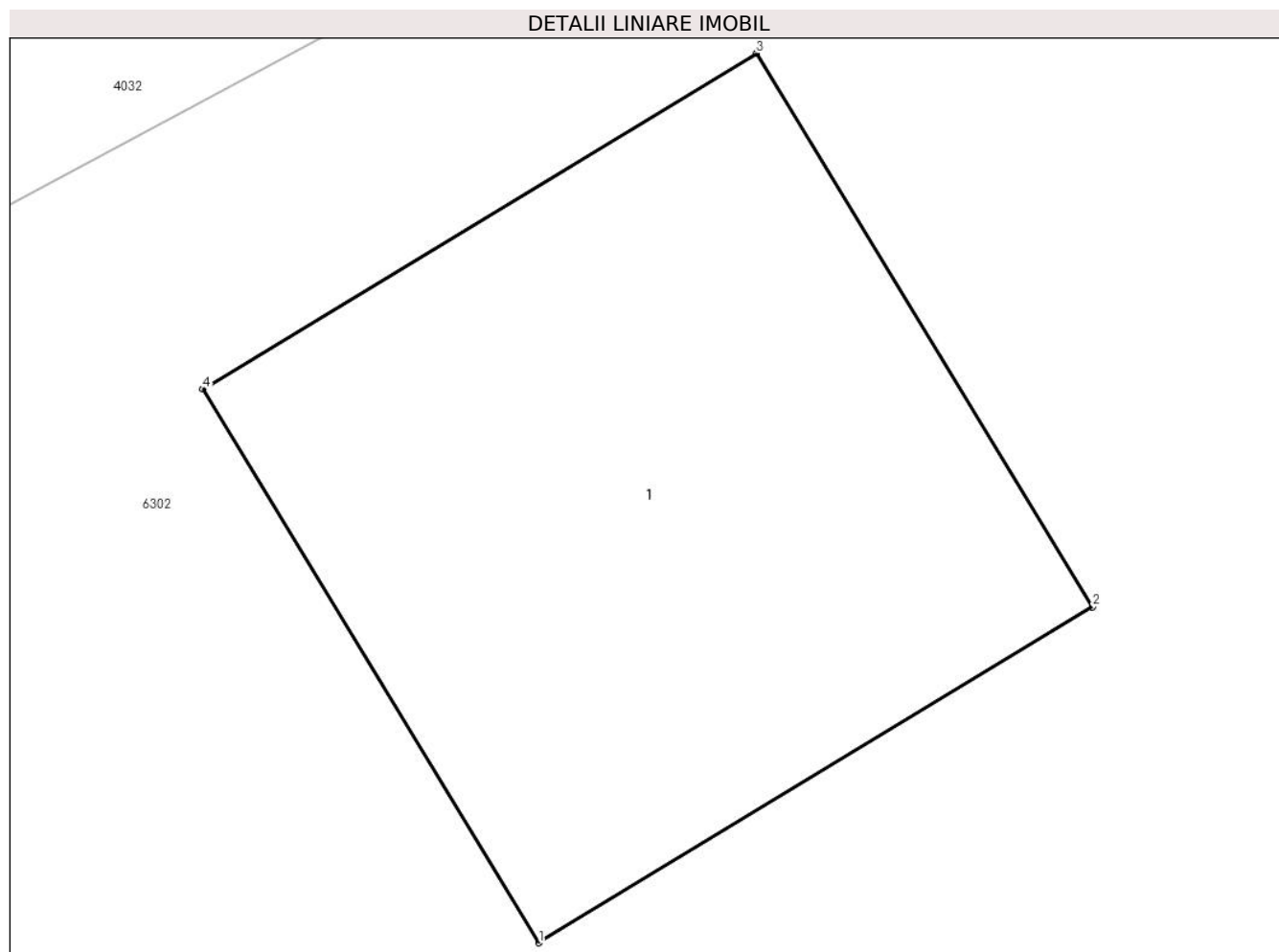
Inscrieri privind dezmembramintele dreptului de proprietate, drepturi reale de garanție și sarcini	Referințe
NU SUNT	

Anexa Nr. 1 La Partea I

Teren

Nr cadastral	Suprafața (mp)*	Observații / Referințe
	1	

* Suprafața este determinată în planul de proiecție Stereo 70.



Date referitoare la teren

Crt	Categorie folosință	Intra vilan	Suprafața (mp)	Tarla	Parcelă	Nr. topo	Observații / Referințe
1	curți constructii	DA	1	-	-	-	

Date referitoare la construcții

Crt	Număr	Destinație construcție	Supraf. (mp)	Situație juridică	Observații / Referințe
A1.1		construcții industriale și edilitare	1	Cu acte	Nr. niveluri:1; S. construita la sol:1 mp; S. construita desfasurata:1 mp; Stalp beton

Lungime Segmente

1) Valorile lungimilor segmentelor sunt obținute din proiecție în plan.

Punct început	X / Y	Punct sfârșit	X / Y	Lungime segment (** (m)
1	600.240,992 367.457,877	2	600.241,822 367.458,38	0.97
2	600.241,822 367.458,38	3	600.241,318 367.459,209	0.97
3	600.241,318 367.459,209	4	600.240,489 367.458,706	0.97

Punct început	X / Y	Punct sfârșit	X / Y	Lungime segment (** (m)
4	600.240,489 367.458,706	1	600.240,992 367.457,877	0.97

** Lungimile segmentelor sunt determinate în planul de proiecție Stereo 70 și sunt rotunjite la 1 milimetru.

*** Distanța dintre puncte este formată din segmente cumulate ce sunt mai mici decât valoarea 1 milimetru.

**DATE DESPRE IMOBILUL NR. 6299**

Oficiul de Cadastru și Publicitate Imobiliară PRAHOVA
Biroul de Cadastru și Publicitate Imobiliară Ploiești

A. Partea I. Descrierea imobilului

TEREN Intravilan

Adresa: Loc. Gherghita, Jud. Prahova

Nr. Crt	Nr cadastral Nr. topografic	Suprafața* (mp)	Observații / Referințe
A1		1	Sector cadastral:0 Teren neimprejmuit;

Construcții

Crt	Nr cadastral Nr. topografic	Adresa	Observații / Referințe
A1.1		Loc. Gherghita, Jud. Prahova	Nr. niveluri:1; S. construita la sol:1 mp; S. construita desfasurata:1 mp; Stalp beton

B. Partea II. Proprietari și acte

Inscrieri privitoare la dreptul de proprietate și alte drepturi reale		Referințe
/		
Act Normativ nr. 123, din 10/07/2007 emis de Parlamentul Romaniei;		
B1	Intabulare, drept de PROPRIETATE, dobandit prin Lege, cota actuala 1/1 1) Statul Roman, CIF:999999999999	A1, A1.1
Act Normativ nr. 980, din 16/12/2015 emis de Guvernul Romaniei;		
B2	Intabulare, drept de ADMINISTRARE, dobandit prin Lege, cota actuala 1/1 1) Ministerul Economiei, Energiei si Mediului de Afaceri, CIF:24931499	A1, A1.1
Act Administrativ nr. 9, din 09/10/2005 emis de Ministerul Economiei, Energiei si Mediului de Afac (Act additional nr 6/30.10.2020);		
B3	Intabulare, drept de CONCESIUNE, dobandit prin Conventie, cota actuala 1/1 1) DEER SA, CIF:14476722	A1, A1.1

C. Partea III. SARCINI .

Inscrieri privind dezmembramintele dreptului de proprietate, drepturi reale de garanție și sarcini	Referințe
NU SUNT	

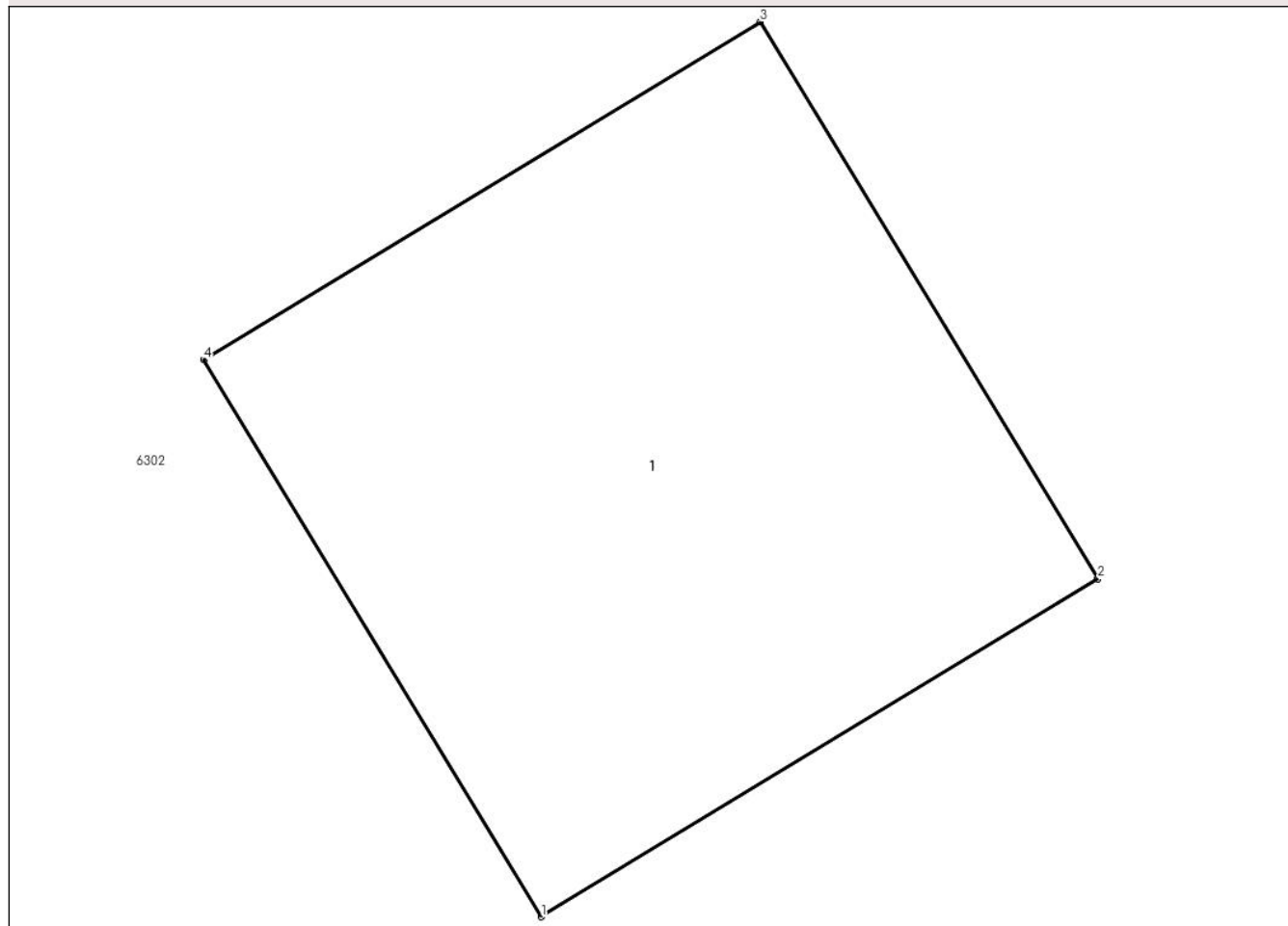
Anexa Nr. 1 La Partea I

Teren

Nr cadastral	Suprafața (mp)*	Observații / Referințe
	1	

* Suprafața este determinată în planul de proiecție Stereo 70.

DETALII LINIARE IMOBIL



Date referitoare la teren

Crt	Categorie folosință	Intra vilan	Suprafața (mp)	Tarla	Parcelă	Nr. topo	Observații / Referințe
1	curți constructii	DA	1	-	-	-	

Date referitoare la construcții

Crt	Număr	Destinație construcție	Supraf. (mp)	Situație juridică	Observații / Referințe
A1.1		construcții industriale și edilitare	1	Cu acte	Nr. niveluri:1; S. construită la sol:1 mp; S. construită desfășurată:1 mp; Stalp beton

Lungime Segmente

1) Valorile lungimilor segmentelor sunt obținute din proiecție în plan.

Punct început	X / Y	Punct sfârșit	X / Y	Lungime segment (** (m))
1	600.271,581 367.476,586	2	600.272,41 367.477,09	0.97
2	600.272,41 367.477,09	3	600.271,906 367.477,919	0.97
3	600.271,906 367.477,919	4	600.271,077 367.477,416	0.97

Punct început	X / Y	Punct sfârşit	X / Y	Lungime segment (** (m)
4	600.271,077 367.477,416	1	600.271,581 367.476,586	0.97

** Lungimile segmentelor sunt determinate în planul de proiecţie Stereo 70 şi sunt rotunjite la 1 milimetru.

*** Distanţa dintre puncte este formată din segmente cumulate ce sunt mai mici decât valoarea 1 milimetru.

**DATE DESPRE IMOBILUL NR. 6300**

Oficiul de Cadastru și Publicitate Imobiliară PRAHOVA
Biroul de Cadastru și Publicitate Imobiliară Ploiești

A. Partea I. Descrierea imobilului

TEREN Intravilan

Adresa: Loc. Gherghita, Jud. Prahova

Nr. Crt	Nr cadastral Nr. topografic	Suprafața* (mp)	Observații / Referințe
A1		1	Sector cadastral:0 Teren neimprejmuit;

Construcții

Crt	Nr cadastral Nr. topografic	Adresa	Observații / Referințe
A1.1		Loc. Gherghita, Jud. Prahova	Nr. niveluri:1; S. construita la sol:1 mp; S. construita desfasurata:1 mp; Stalp beton

B. Partea II. Proprietari și acte

Inscrieri privitoare la dreptul de proprietate și alte drepturi reale		Referințe
/		
Act Normativ nr. 123, din 10/07/2007 emis de Parlamentul Romaniei;		
B1	Intabulare, drept de PROPRIETATE, dobandit prin Lege, cota actuala 1/1 1) Statul Roman, CIF:999999999999	A1, A1.1
Act Normativ nr. 980, din 16/12/2015 emis de Guvernul Romaniei;		
B2	Intabulare, drept de ADMINISTRARE, dobandit prin Lege, cota actuala 1/1 1) Ministerul Economiei, Energiei si Mediului de Afaceri, CIF:24931499	A1, A1.1
Act Administrativ nr. 9, din 09/10/2005 emis de Ministerul Economiei, Energiei si Mediului de Afac (Act additional nr 6/30.10.2020);		
B3	Intabulare, drept de CONCESIUNE, dobandit prin Conventie, cota actuala 1/1 1) DEER SA, CIF:14476722	A1, A1.1

C. Partea III. SARCINI .

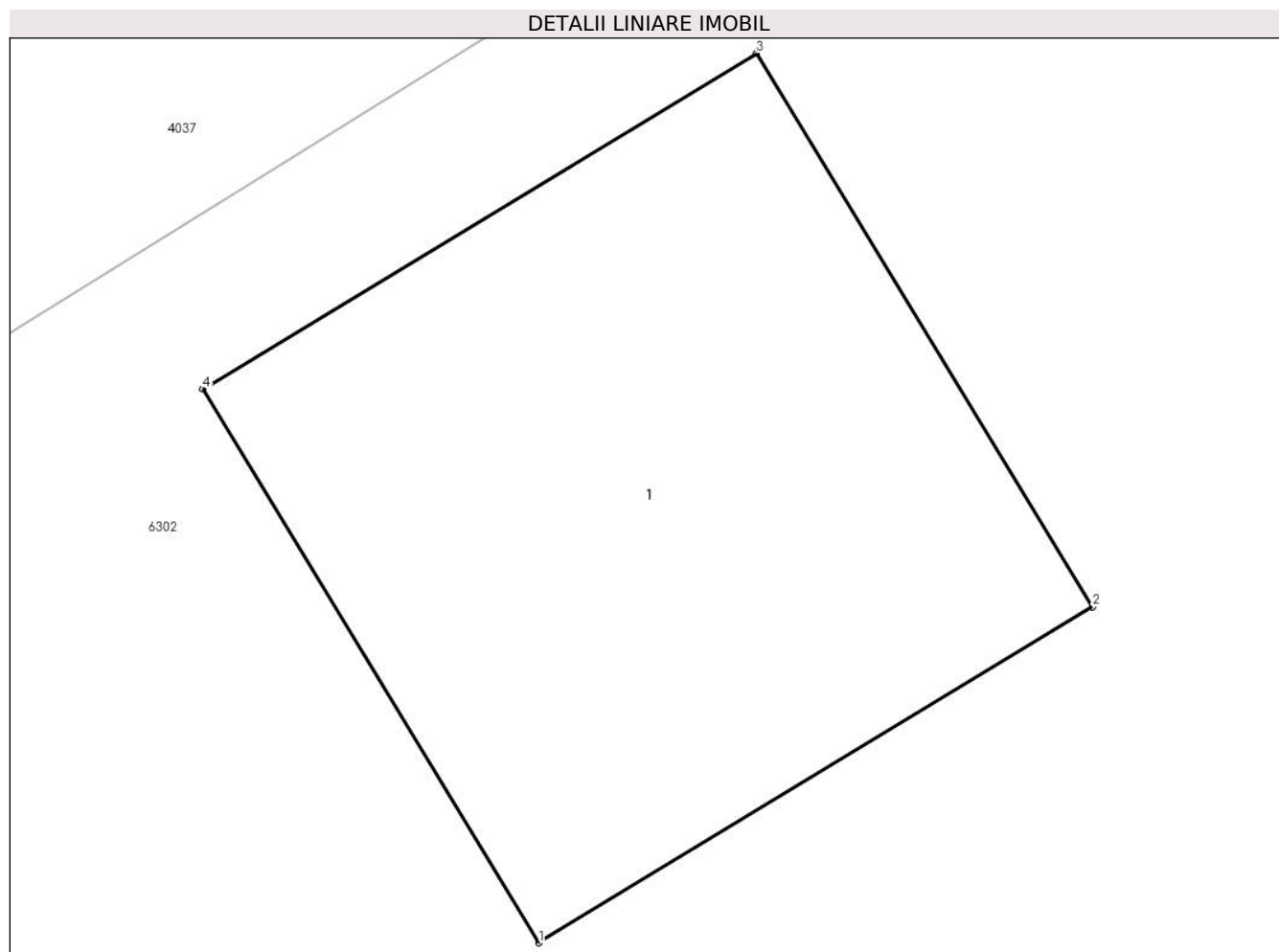
Inscrieri privind dezmembramintele dreptului de proprietate, drepturi reale de garanție și sarcini	Referințe
NU SUNT	

Anexa Nr. 1 La Partea I

Teren

Nr cadastral	Suprafața (mp)*	Observații / Referințe
	1	

* Suprafața este determinată în planul de proiecție Stereo 70.



Date referitoare la teren

Crt	Categorie folosință	Intra vilan	Suprafața (mp)	Tarla	Parcelă	Nr. topo	Observații / Referințe
1	curți constructii	DA	1	-	-	-	

Date referitoare la construcții

Crt	Număr	Destinație construcție	Supraf. (mp)	Situație juridică	Observații / Referințe
A1.1		construcții industriale și edilitare	1	Cu acte	Nr. niveluri:1; S. construită la sol:1 mp; S. construită desfășurată:1 mp; Stalp beton

Lungime Segmente

1) Valorile lungimilor segmentelor sunt obținute din proiecție în plan.

Punct început	X / Y	Punct sfârșit	X / Y	Lungime segment (** (m))
1	600.295,876 367.492,986	2	600.296,706 367.493,489	0.97
2	600.296,706 367.493,489	3	600.296,202 367.494,318	0.97
3	600.296,202 367.494,318	4	600.295,373 367.493,815	0.97

Punct început	X / Y	Punct sfârșit	X / Y	Lungime segment (** (m)
4	600.295,373 367.493,815	1	600.295,876 367.492,986	0.97

** Lungimile segmentelor sunt determinate în planul de proiecție Stereo 70 și sunt rotunjite la 1 milimetru.

*** Distanța dintre puncte este formată din segmente cumulate ce sunt mai mici decât valoarea 1 milimetru.

**DATE DESPRE IMOBILUL NR. 6301**

Oficiul de Cadastru și Publicitate Imobiliară PRAHOVA
Biroul de Cadastru și Publicitate Imobiliară Ploiești

A. Partea I. Descrierea imobilului

TEREN Intravilan

Adresa: Loc. Gherghita, Jud. Prahova

Nr. Crt	Nr cadastral Nr. topografic	Suprafața* (mp)	Observații / Referințe
A1		1	Sector cadastral:0 Teren neimprejmuit;

Construcții

Crt	Nr cadastral Nr. topografic	Adresa	Observații / Referințe
A1.1		Loc. Gherghita, Jud. Prahova	Nr. niveluri:1; S. construita la sol:1 mp; S. construita desfasurata:1 mp; Stalp beton

B. Partea II. Proprietari și acte

Inscrieri privitoare la dreptul de proprietate și alte drepturi reale		Referințe
/		
Act Normativ nr. 123, din 10/07/2007 emis de Parlamentul Romaniei;		
B1	Intabulare, drept de PROPRIETATE, dobandit prin Lege, cota actuala 1/1 1) Statul Roman, CIF:999999999999	A1, A1.1
Act Normativ nr. 980, din 16/12/2015 emis de Guvernul Romaniei;		
B2	Intabulare, drept de ADMINISTRARE, dobandit prin Lege, cota actuala 1/1 1) Ministerul Economiei, Energiei si Mediului de Afaceri, CIF:24931499	A1, A1.1
Act Administrativ nr. 9, din 09/10/2005 emis de Ministerul Economiei, Energiei si Mediului de Afac (Act additional nr 6/30.10.2020);		
B3	Intabulare, drept de CONCESIUNE, dobandit prin Conventie, cota actuala 1/1 1) DEER SA, CIF:14476722	A1, A1.1

C. Partea III. SARCINI .

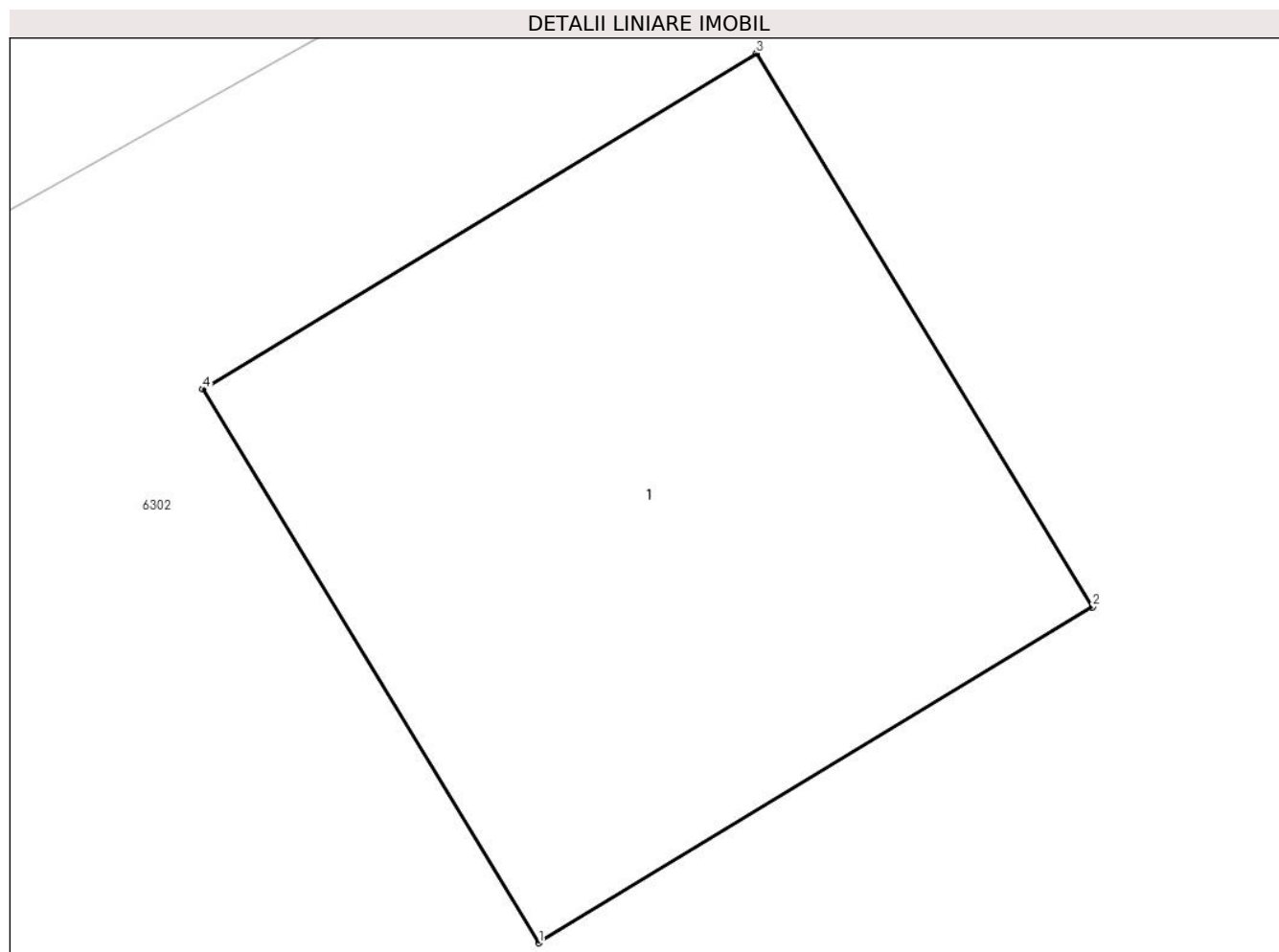
Inscrieri privind dezmembramintele dreptului de proprietate, drepturi reale de garanție și sarcini	Referințe
NU SUNT	

Anexa Nr. 1 La Partea I

Teren

Nr cadastral	Suprafața (mp)*	Observații / Referințe
	1	

* Suprafața este determinată în planul de proiecție Stereo 70.



Date referitoare la teren

Crt	Categorie folosință	Intra vilan	Suprafața (mp)	Tarla	Parcelă	Nr. topo	Observații / Referințe
1	curți constructii	DA	1	-	-	-	

Date referitoare la construcții

Crt	Număr	Destinație construcție	Supraf. (mp)	Situație juridică	Observații / Referințe
A1.1		construcții industriale și edilitare	1	Cu acte	Nr. niveluri:1; S. construită la sol:1 mp; S. construită desfășurată:1 mp; Stalp beton

Lungime Segmente

1) Valorile lungimilor segmentelor sunt obținute din proiecție în plan.

Punct început	X / Y	Punct sfârșit	X / Y	Lungime segment (** (m)
1	600.326,584 367.510,294	2	600.327,413 367.510,798	0.97
2	600.327,413 367.510,798	3	600.326,91 367.511,627	0.97
3	600.326,91 367.511,627	4	600.326,081 367.511,123	0.97

Punct început	X / Y	Punct sfârșit	X / Y	Lungime segment (** (m)
4	600.326,081 367.511,123	1	600.326,584 367.510,294	0.97

** Lungimile segmentelor sunt determinate în planul de proiecție Stereo 70 și sunt rotunjite la 1 milimetru.

*** Distanța dintre puncte este formată din segmente cumulate ce sunt mai mici decât valoarea 1 milimetru.

**DATE DESPRE IMOBILUL NR. 6302**

Oficiul de Cadastru și Publicitate Imobiliară PRAHOVA
Biroul de Cadastru și Publicitate Imobiliară Ploiești

A. Partea I. Descrierea imobilului

TEREN Necunoscut

Adresa: Loc. Gherghita, Jud. Prahova

Nr. Crt	Nr cadastral Nr. topografic	Suprafața* (mp)	Observații / Referințe
A1		36.383	Sector cadastral:0 Teren neimprejmuit;

B. Partea II. Proprietari și acte

Inscrieri privitoare la dreptul de proprietate și alte drepturi reale	Referințe
/	
Act Normativ nr. 477, din 12/05/2010 emis de Comuna Gherghita (Adeverinta nr. 7479/04.10.2023);	
B1	A1
Intabulare, drept de PROPRIETATE, dobandit prin Lege, cota actuala 1/1	
1) Comuna Gherghita, CIF:9999999999999	

C. Partea III. SARCINI .

Inscrieri privind dezmembramintele dreptului de proprietate, drepturi reale de garanție și sarcini	Referințe
NU SUNT	


Anexa Nr. 1 La Partea I

Teren

Nr cadastral	Suprafața (mp)*	Observații / Referințe
	36.383	

* Suprafața este determinată în planul de proiecție Stereo 70.

DETALII LINIARE IMOBIL



Date referitoare la teren

Crt	Categorie folosință	Intravilan	Suprafața (mp)	Tarla	Parcelă	Nr. topo	Observații / Referințe
1	drum	DA	16.638	-	93	-	
2	drum	NU	19.745	-	93	-	

Lungime Segmente

1) Valorile lungimilor segmentelor sunt obținute din proiecție în plan.

Punct început	X / Y	Punct sfârșit	X / Y	Lungime segment	Punct început	X / Y	Punct sfârșit	X / Y	Lungime segment	Punct început	X / Y	Punct sfârșit	X / Y	Lungime segment
1	597.965,527 367.527,371	2	597.963,643 367.523,601	4.215	2	597.963,643 367.523,601	3	597.934,232 367.528,976	29.898	3	597.934,232 367.528,976	4	597.934,292 367.524,769	4.208
4	597.934,292 367.524,769	5	597.928,526 367.523,093	6.005	5	597.928,526 367.523,093	6	597.920,815 367.522,7	7.721	6	597.920,815 367.522,7	7	597.901,13 367.526,242	20.001
7	597.901,13 367.526,242	8	597.880,188 367.527,7	20.992	8	597.880,188 367.527,7	9	597.875,554 367.526,642	4.754	9	597.875,554 367.526,642	10	597.915,248 367.520,68	40.139
10	597.915,248 367.520,68	11	597.917,754 367.520,345	2.528	11	597.917,754 367.520,345	12	598.042,246 367.497,688	126.537	12	598.042,246 367.497,688	13	598.081,821 367.490,133	40.29
13	598.081,821 367.490,133	14	598.219,76 367.465,223	140.17	14	598.219,76 367.465,223	15	598.224,211 367.465,452	4.457	15	598.224,211 367.465,452	16	598.287,261 367.453,537	64.166

Punct început	X / Y	Punct sfârșit	X / Y	Lungime segment	Punct început	X / Y	Punct sfârșit	X / Y	Lungime segment	Punct început	X / Y	Punct sfârșit	X / Y	Lungime segment
16	598.287,261 367.453,537	17	598.325,305 367.446,348	38.717	17	598.325,305 367.446,348	18	598.356,95 367.440,369	32.205	18	598.356,95 367.440,369	19	598.376,715 367.436,634	20.115
19	598.376,715 367.436,634	20	598.390,666 367.433,997	14.198	20	598.390,666 367.433,997	21	598.395,87 367.433,016	5.296	21	598.395,87 367.433,016	22	598.420,194 367.428,429	24.753
22	598.420,194 367.428,429	23	598.435,934 367.425,462	16.017	23	598.435,934 367.425,462	24	598.450,339 367.422,746	14.659	24	598.450,339 367.422,746	25	598.466,739 367.419,653	16.689
25	598.466,739 367.419,653	26	598.483,065 367.416,575	16.614	26	598.483,065 367.416,575	27	598.500,38 367.413,31	17.62	27	598.500,38 367.413,31	28	598.515,366 367.410,484	15.25
28	598.515,366 367.410,484	29	598.531,396 367.407,461	16.313	29	598.531,396 367.407,461	30	598.547,28 367.404,466	16.164	30	598.547,28 367.404,466	31	598.568,716 367.400,424	21.814
31	598.568,716 367.400,424	32	598.588,444 367.396,704	20.076	32	598.588,444 367.396,704	33	598.602,573 367.394,04	14.378	33	598.602,573 367.394,04	34	598.607,957 367.393,196	5.45
34	598.607,957 367.393,196	35	598.625,651 367.390,421	17.91	35	598.625,651 367.390,421	36	598.628,333 367.390,0	2.715	36	598.628,333 367.390,0	37	598.649,28 367.387,995	21.043
37	598.649,28 367.387,995	38	598.657,441 367.387,213	8.198	38	598.657,441 367.387,213	39	598.671,209 367.386,426	13.79	39	598.671,209 367.386,426	40	598.684,738 367.385,652	13.551
40	598.684,738 367.385,652	41	598.699,587 367.384,803	14.873	41	598.699,587 367.384,803	42	598.736,769 367.382,676	37.243	42	598.736,769 367.382,676	43	598.777,74 367.380,332	41.038
43	598.777,74 367.380,332	44	598.812,072 367.378,368	34.388	44	598.812,072 367.378,368	45	598.818,199 367.378,018	6.137	45	598.818,199 367.378,018	46	598.820,493 367.377,893	2.297
46	598.820,493 367.377,893	47	598.825,683 367.377,612	5.198	47	598.825,683 367.377,612	48	598.846,097 367.376,506	20.444	48	598.846,097 367.376,506	49	598.872,135 367.375,095	26.076
49	598.872,135 367.375,095	50	598.884,393 367.374,431	12.276	50	598.884,393 367.374,431	51	598.889,433 367.374,157	5.047	51	598.889,433 367.374,157	52	598.899,54 367.373,61	10.122
52	598.899,54 367.373,61	53	598.905,66 367.373,28	6.129	53	598.905,66 367.373,28	54	599.094,705 367.363,314	189.308	54	599.094,705 367.363,314	55	599.239,886 367.355,777	145.377
55	599.239,886 367.355,777	56	599.300,016 367.352,656	60.211	56	599.300,016 367.352,656	57	599.304,51 367.352,422	4.5	57	599.304,51 367.352,422	58	599.309,119 367.351,363	4.729
58	599.309,119 367.351,363	59	599.320,214 367.350,807	11.109	59	599.320,214 367.350,807	60	599.332,304 367.350,187	12.106	60	599.332,304 367.350,187	61	599.342,215 367.349,263	9.954
61	599.342,215 367.349,263	62	599.354,266 367.348,637	12.067	62	599.354,266 367.348,637	63	599.366,108 367.347,915	11.864	63	599.366,108 367.347,915	64	599.366,17 367.347,631	0.291
64	599.366,17 367.347,631	65	599.377,631 367.347,123	11.472	65	599.377,631 367.347,123	66	599.385,833 367.346,833	8.207	66	599.385,833 367.346,833	67	599.414,684 367.346,562	28.852
67	599.414,684 367.346,562	68	599.431,788 367.346,245	17.107	68	599.431,788 367.346,245	69	599.436,844 367.346,481	5.062	69	599.436,844 367.346,481	70	599.456,851 367.347,351	20.026
70	599.456,851 367.347,351	71	599.465,409 367.347,762	8.568	71	599.465,409 367.347,762	72	599.472,457 367.348,327	7.071	72	599.472,457 367.348,327	73	599.488,31 367.348,919	15.864
73	599.488,31 367.348,919	74	599.498,475 367.349,561	10.185	74	599.498,475 367.349,561	75	599.510,423 367.350,392	11.977	75	599.510,423 367.350,392	76	599.517,079 367.350,855	6.672
76	599.517,079 367.350,855	77	599.525,058 367.350,87	7.979	77	599.525,058 367.350,87	78	599.537,904 367.351,703	12.873	78	599.537,904 367.351,703	79	599.541,233 367.351,919	3.336
79	599.541,233 367.351,919	80	599.546,611 367.351,979	5.378	80	599.546,611 367.351,979	81	599.550,747 367.352,098	4.138	81	599.550,747 367.352,098	82	599.551,064 367.352,035	0.323
82	599.551,064 367.352,035	83	599.568,36 367.352,736	17.31	83	599.568,36 367.352,736	84	599.570,362 367.352,736	2.002	84	599.570,362 367.352,736	85	599.578,618 367.352,752	8.256
85	599.578,618 367.352,752	86	599.604,707 367.351,621	26.114	86	599.604,707 367.351,621	87	599.620,089 367.350,386	15.431	87	599.620,089 367.350,386	88	599.630,373 367.349,664	10.309
88	599.630,373 367.349,664	89	599.639,081 367.349,071	8.728	89	599.639,081 367.349,071	90	599.648,52 367.348,57	9.453	90	599.648,52 367.348,57	91	599.657,606 367.348,153	9.095
91	599.657,606 367.348,153	92	599.677,867 367.346,391	20.337	92	599.677,867 367.346,391	93	599.694,131 367.345,05	16.319	93	599.694,131 367.345,05	94	599.713,429 367.343,752	19.342
94	599.713,429 367.343,752	95	599.732,362 367.342,349	18.985	95	599.732,362 367.342,349	96	599.744,572 367.341,036	12.28	96	599.744,572 367.341,036	97	599.765,519 367.338,784	21.068
97	599.765,519 367.338,784	98	599.788,783 367.342,321	23.531	98	599.788,783 367.342,321	99	599.794,089 367.343,352	5.405	99	599.794,089 367.343,352	100	599.803,808 367.345,009	9.859
100	599.803,808 367.345,009	101	599.820,183 367.347,07	16.504	101	599.820,183 367.347,07	102	599.830,296 367.348,593	10.227	102	599.830,296 367.348,593	103	599.860,177 367.353,132	30.224
103	599.860,177 367.353,132	104	599.872,252 367.354,852	12.197	104	599.872,252 367.354,852	105	599.887,317 367.357,103	15.232	105	599.887,317 367.357,103	106	599.889,774 367.357,639	2.515
106	599.889,774 367.357,639	107	599.916,487 367.361,6	27.005	107	599.916,487 367.361,6	108	599.940,902 367.366,538	24.909	108	599.940,902 367.366,538	109	599.955,407 367.369,189	14.746
109	599.955,407 367.369,189	110	599.959,426 367.369,924	4.085	110	599.959,426 367.369,924	111	599.970,075 367.372,038	10.857	111	599.970,075 367.372,038	112	599.985,638 367.374,533	15.762
112	599.985,638 367.374,533	113	600.001,921 367.377,273	16.512	113	600.001,921 367.377,273	114	600.002,402 367.377,354	0.488	114	600.002,402 367.377,354	115	600.018,424 367.380,519	16.332

Punct început	X / Y	Punct sfârșit	X / Y	Lungime segment	Punct început	X / Y	Punct sfârșit	X / Y	Lungime segment	Punct început	X / Y	Punct sfârșit	X / Y	Lungime segment
115	600.018,424 367.380,519	116	600.032,945 367.382,934	14.72	116	600.032,945 367.382,934	117	600.043,175 367.385,139	10.465	117	600.043,175 367.385,139	118	600.063,191 367.388,75	20.339
118	600.063,191 367.388,75	119	600.072,01 367.390,646	9.021	119	600.072,01 367.390,646	120	600.076,503 367.391,485	4.571	120	600.076,503 367.391,485	121	600.077,116 367.391,626	0.629
121	600.077,116 367.391,626	122	600.077,242 367.391,34	0.313	122	600.077,242 367.391,34	123	600.096,045 367.394,686	19.098	123	600.096,045 367.394,686	124	600.123,332 367.402,403	28.357
124	600.123,332 367.402,403	125	600.135,562 367.406,591	12.927	125	600.135,562 367.406,591	126	600.146,946 367.410,49	12.033	126	600.146,946 367.410,49	127	600.160,975 367.415,534	14.908
127	600.160,975 367.415,534	128	600.165,75 367.417,033	5.004	128	600.165,75 367.417,033	129	600.173,727 367.419,537	8.361	129	600.173,727 367.419,537	130	600.190,677 367.424,346	17.619
130	600.190,677 367.424,346	131	600.234,733 367.437,965	46.113	131	600.234,733 367.437,965	132	600.250,767 367.446,873	18.342	132	600.250,767 367.446,873	133	600.262,974 367.454,799	14.554
133	600.262,974 367.454,799	134	600.267,289 367.457,684	5.191	134	600.267,289 367.457,684	135	600.269,938 367.459,331	3.119	135	600.269,938 367.459,331	136	600.273,67 367.461,651	4.395
136	600.273,67 367.461,651	137	600.283,28 367.467,479	11.239	137	600.283,28 367.467,479	138	600.287,001 367.469,78	4.375	138	600.287,001 367.469,78	139	600.306,862 367.483,137	23.935
139	600.306,862 367.483,137	140	600.339,574 367.501,637	37.581	140	600.339,574 367.501,637	141	600.352,4 367.508,209	14.412	141	600.352,4 367.508,209	142	600.368,061 367.516,621	17.777
142	600.368,061 367.516,621	143	600.353,68 367.526,98	17.723	143	600.353,68 367.526,98	144	600.324,48 367.510,66	33.451	144	600.324,48 367.510,66	145	600.320,613 367.508,894	4.251
145	600.320,613 367.508,894	146	600.313,42 367.505,0	8.179	146	600.313,42 367.505,0	147	600.310,05 367.503,2	3.821	147	600.310,05 367.503,2	148	600.292,67 367.492,401	20.462
148	600.292,67 367.492,401	149	600.285,533 367.487,788	8.498	149	600.285,533 367.487,788	150	600.278,401 367.482,87	8.663	150	600.278,401 367.482,87	151	600.264,127 367.473,808	16.908
151	600.264,127 367.473,808	152	600.263,55 367.474,55	0.94	152	600.263,55 367.474,55	153	600.261,97 367.473,99	1.676	153	600.261,97 367.473,99	154	600.262,05 367.472,55	1.442
154	600.262,05 367.472,55	155	600.256,188 367.468,809	6.954	155	600.256,188 367.468,809	156	600.243,867 367.460,946	14.616	156	600.243,867 367.460,946	157	600.229,672 367.453,352	16.099
157	600.229,672 367.453,352	158	600.217,43 367.448,32	13.236	158	600.217,43 367.448,32	159	600.199,7 367.442,9	18.54	159	600.199,7 367.442,9	160	600.168,47 367.433,73	32.549
160	600.168,47 367.433,73	161	600.163,645 367.432,122	5.086	161	600.163,645 367.432,122	162	600.147,34 367.426,69	17.186	162	600.147,34 367.426,69	163	600.121,46 367.417,51	27.46
163	600.121,46 367.417,51	164	600.110,07 367.413,61	12.039	164	600.110,07 367.413,61	165	600.102,47 367.411,06	8.016	165	600.102,47 367.411,06	166	600.079,57 367.407,08	23.243
166	600.079,57 367.407,08	167	600.058,99 367.403,21	20.941	167	600.058,99 367.403,21	168	600.045,3 367.400,83	13.895	168	600.045,3 367.400,83	169	600.024,28 367.397,16	21.338
169	600.024,28 367.397,16	170	599.992,71 367.391,12	32.143	170	599.992,71 367.391,12	171	599.965,02 367.385,77	28.202	171	599.965,02 367.385,77	172	599.953,23 367.383,64	11.981
172	599.953,23 367.383,64	173	599.942,04 367.381,78	11.344	173	599.942,04 367.381,78	174	599.924,54 367.378,58	17.79	174	599.924,54 367.378,58	175	599.903,83 367.374,83	21.047
175	599.903,83 367.374,83	176	599.881,23 367.371,69	22.817	176	599.881,23 367.371,69	177	599.864,66 367.368,99	16.789	177	599.864,66 367.368,99	178	599.863,52 367.369,2	1.159
178	599.863,52 367.369,2	179	599.860,94 367.369,38	2.586	179	599.860,94 367.369,38	180	599.848,52 367.366,56	12.736	180	599.848,52 367.366,56	181	599.838,04 367.365,23	10.564
181	599.838,04 367.365,23	182	599.830,45 367.363,97	7.694	182	599.830,45 367.363,97	183	599.825,134 367.363,237	5.366	183	599.825,134 367.363,237	184	599.809,71 367.361,11	15.57
184	599.809,71 367.361,11	185	599.787,49 367.359,05	22.315	185	599.787,49 367.359,05	186	599.767,22 367.356,3	20.456	186	599.767,22 367.356,3	187	599.749,23 367.356,94	18.001
187	599.749,23 367.356,94	188	599.722,14 367.358,41	27.13	188	599.722,14 367.358,41	189	599.707,51 367.359,49	14.67	189	599.707,51 367.359,49	190	599.686,38 367.360,81	21.171
190	599.686,38 367.360,81	191	599.646,5 367.363,75	39.988	191	599.646,5 367.363,75	192	599.627,52 367.365,03	19.023	192	599.627,52 367.365,03	193	599.613,83 367.366,14	13.735
193	599.613,83 367.366,14	194	599.604,36 367.367,05	9.514	194	599.604,36 367.367,05	195	599.596,85 367.367,67	7.536	195	599.596,85 367.367,67	196	599.588,31 367.367,6	8.54
196	599.588,31 367.367,6	197	599.576,93 367.368,45	11.412	197	599.576,93 367.368,45	198	599.545,17 367.366,49	31.82	198	599.545,17 367.366,49	199	599.544,79 367.369,26	2.796
199	599.544,79 367.369,26	200	599.544,02 367.369,21	0.772	200	599.544,02 367.369,21	201	599.543,4 367.366,32	2.956	201	599.543,4 367.366,32	202	599.538,44 367.366,19	4.962
202	599.538,44 367.366,19	203	599.529,38 367.365,65	9.076	203	599.529,38 367.365,65	204	599.493,34 367.363,98	36.079	204	599.493,34 367.363,98	205	599.482,99 367.363,79	10.352
205	599.482,99 367.363,79	206	599.459,19 367.362,59	23.83	206	599.459,19 367.362,59	207	599.447,78 367.361,82	11.436	207	599.447,78 367.361,82	208	599.431,14 367.360,91	16.665
208	599.431,14 367.360,91	209	599.427,4 367.361,11	3.745	209	599.427,4 367.361,11	210	599.414,67 367.361,78	12.748	210	599.414,67 367.361,78	211	599.396,49 367.362,79	18.208
211	599.396,49 367.362,79	212	599.366,25 367.364,62	30.295	212	599.366,25 367.364,62	213	599.349,52 367.365,34	16.745	213	599.349,52 367.365,34	214	599.329,882 367.366,188	19.656

Punct început	X / Y	Punct sfârșit	X / Y	Lungime segment	Punct început	X / Y	Punct sfârșit	X / Y	Lungime segment	Punct început	X / Y	Punct sfârșit	X / Y	Lungime segment
214	599.329,882 367.366,188	215	599.316,419 367.367,048	13.49	215	599.316,419 367.367,048	216	599.314,862 367.367,148	1.56	216	599.314,862 367.367,148	217	599.310,612 367.367,33	4.254
217	599.310,612 367.367,33	218	599.307,072 367.367,482	3.544	218	599.307,072 367.367,482	219	599.303,531 367.367,634	3.544	219	599.303,531 367.367,634	220	599.300,809 367.366,639	2.898
220	599.300,809 367.366,639	221	599.298,597 367.366,769	2.216	221	599.298,597 367.366,769	222	599.294,983 367.366,981	3.62	222	599.294,983 367.366,981	223	599.267,393 367.368,41	27.627
223	599.267,393 367.368,41	224	599.251,655 367.369,225	15.759	224	599.251,655 367.369,225	225	599.222,721 367.370,723	28.973	225	599.222,721 367.370,723	226	599.202,097 367.371,791	20.652
226	599.202,097 367.371,791	227	599.185,105 367.372,671	17.015	227	599.185,105 367.372,671	228	599.169,736 367.373,467	15.39	228	599.169,736 367.373,467	229	599.095,919 367.377,193	73.911
229	599.095,919 367.377,193	230	599.075,431 367.378,351	20.521	230	599.075,431 367.378,351	231	599.068,116 367.378,729	7.325	231	599.068,116 367.378,729	232	599.062,22 367.379,035	5.904
232	599.062,22 367.379,035	233	599.044,44 367.379,955	17.804	233	599.044,44 367.379,955	234	599.021,135 367.381,162	23.336	234	599.021,135 367.381,162	235	598.984,84 367.383,042	36.344
235	598.984,84 367.383,042	236	598.948,838 367.384,906	36.05	236	598.948,838 367.384,906	237	598.903,904 367.387,233	44.994	237	598.903,904 367.387,233	238	598.900,369 367.387,429	3.54
238	598.900,369 367.387,429	239	598.875,267 367.388,819	25.14	239	598.875,267 367.388,819	240	598.855,977 367.389,888	19.32	240	598.855,977 367.389,888	241	598.826,51 367.391,521	29.512
241	598.826,51 367.391,521	242	598.818,688 367.391,872	7.83	242	598.818,688 367.391,872	243	598.791,78 367.393,494	26.957	243	598.791,78 367.393,494	244	598.761,533 367.395,225	30.296
244	598.761,533 367.395,225	245	598.739,266 367.396,361	22.296	245	598.739,266 367.396,361	246	598.717,041 367.397,77	22.27	246	598.717,041 367.397,77	247	598.694,767 367.399,045	22.31
247	598.694,767 367.399,045	248	598.688,009 367.399,432	6.769	248	598.688,009 367.399,432	249	598.664,607 367.400,771	23.44	249	598.664,607 367.400,771	250	598.658,545 367.401,118	6.072
250	598.658,545 367.401,118	251	598.644,609 367.402,481	14.002	251	598.644,609 367.402,481	252	598.630,839 367.403,751	13.828	252	598.630,839 367.403,751	253	598.605,468 367.407,774	25.688
253	598.605,468 367.407,774	254	598.604,57 367.407,913	0.909	254	598.604,57 367.407,913	255	598.570,281 367.414,354	34.889	255	598.570,281 367.414,354	256	598.552,745 367.417,648	17.843
256	598.552,745 367.417,648	257	598.500,243 367.427,511	53.42	257	598.500,243 367.427,511	258	598.458,023 367.435,442	42.958	258	598.458,023 367.435,442	259	598.416,774 367.443,19	41.97
259	598.416,774 367.443,19	260	598.392,027 367.447,839	25.18	260	598.392,027 367.447,839	261	598.380,721 367.449,976	11.506	261	598.380,721 367.449,976	262	598.323,755 367.460,742	57.974
262	598.323,755 367.460,742	263	598.232,829 367.477,926	92.536	263	598.232,829 367.477,926	264	598.229,854 367.478,488	3.028	264	598.229,854 367.478,488	265	598.229,019 367.478,643	0.849
265	598.229,019 367.478,643	266	598.207,351 367.482,654	22.036	266	598.207,351 367.482,654	267	598.174,612 367.488,714	33.295	267	598.174,612 367.488,714	268	598.153,14 367.492,688	21.837
268	598.153,14 367.492,688	269	598.140,96 367.494,943	12.387	269	598.140,96 367.494,943	270	598.136,933 367.495,688	4.095	270	598.136,933 367.495,688	271	598.117,403 367.499,303	19.862
271	598.117,403 367.499,303	272	598.115,962 367.499,566	1.465	272	598.115,962 367.499,566	273	598.099,972 367.502,489	16.255	273	598.099,972 367.502,489	274	598.082,855 367.505,617	17.4
274	598.082,855 367.505,617	275	598.072,176 367.507,569	10.856	275	598.072,176 367.507,569	276	598.042,77 367.512,943	29.893	276	598.042,77 367.512,943	277	598.030,123 367.515,254	12.856
277	598.030,123 367.515,254	278	597.979,206 367.524,805	51.805	278	597.979,206 367.524,805	279	597.965,527 367.527,371	13.918	279	597.965,527 367.527,371	280	600.326,584 367.510,294	2361.119
280	600.326,584 367.510,294	281	600.326,081 367.511,123	0.97	281	600.326,081 367.511,123	282	600.326,91 367.511,627	0.97	282	600.326,91 367.511,627	283	600.327,413 367.510,798	0.97
283	600.327,413 367.510,798	284	600.326,584 367.510,294	0.97	284	600.326,584 367.510,294	285	600.295,876 367.492,986	35.25	285	600.295,876 367.492,986	286	600.295,373 367.493,815	0.97
286	600.295,373 367.493,815	287	600.296,202 367.494,318	0.97	287	600.296,202 367.494,318	288	600.296,706 367.493,489	0.97	288	600.296,706 367.493,489	289	600.295,876 367.492,986	0.97
289	600.295,876 367.492,986	290	600.271,581 367.476,586	29.313	290	600.271,581 367.476,586	291	600.271,077 367.477,416	0.97	291	600.271,077 367.477,416	292	600.271,906 367.477,919	0.97
292	600.271,906 367.477,919	293	600.272,41 367.477,09	0.97	293	600.272,41 367.477,09	294	600.271,581 367.476,586	0.97	294	600.271,581 367.476,586	295	600.240,992 367.457,877	35.857
295	600.240,992 367.457,877	296	600.240,489 367.458,706	0.97	296	600.240,489 367.458,706	297	600.241,318 367.459,209	0.97	297	600.241,318 367.459,209	298	600.241,822 367.458,38	0.97
298	600.241,822 367.458,38	299	600.240,992 367.457,877	0.97	299	600.240,992 367.457,877	300	600.208,214 367.444,218	35.511	300	600.208,214 367.444,218	301	600.207,914 367.445,14	0.97
301	600.207,914 367.445,14	302	600.208,836 367.445,44	0.97	302	600.208,836 367.445,44	303	600.209,136 367.444,517	0.97	303	600.209,136 367.444,517	304	600.208,214 367.444,218	0.97
304	600.208,214 367.444,218	305	600.168,376 367.432,309	41.579	305	600.168,376 367.432,309	306	600.168,076 367.433,231	0.97	306	600.168,076 367.433,231	307	600.168,999 367.433,531	0.97
307	600.168,999 367.433,531	308	600.169,299 367.432,609	0.97	308	600.169,299 367.432,609	309	600.168,376 367.432,309	0.97	309	600.168,376 367.432,309	310	600.136,493 367.421,385	33.703
310	600.136,493 367.421,385	311	600.136,193 367.422,307	0.97	311	600.136,193 367.422,307	312	600.137,115 367.422,607	0.97	312	600.137,115 367.422,607	313	600.137,415 367.421,685	0.97

Punct început	X / Y	Punct sfârșit	X / Y	Lungime segment	Punct început	X / Y	Punct sfârșit	X / Y	Lungime segment	Punct început	X / Y	Punct sfârșit	X / Y	Lungime segment
313	600.137,415 367.421,685	314	600.136,493 367.421,385	0.97	314	600.136,493 367.421,385	315	600.032,245 367.397,399	106.971	315	600.032,245 367.397,399	316	600.032,136 367.398,363	0.97
316	600.032,136 367.398,363	317	600.033,1 367.398,472	0.97	317	600.033,1 367.398,472	318	600.033,209 367.397,508	0.97	318	600.033,209 367.397,508	319	600.032,245 367.397,399	0.97
319	600.032,245 367.397,399	320	599.991,536 367.389,569	41.456	320	599.991,536 367.389,569	321	599.991,427 367.390,533	0.97	321	599.991,427 367.390,533	322	599.992,39 367.390,642	0.97
322	599.992,39 367.390,642	323	599.992,499 367.389,678	0.97	323	599.992,499 367.389,678	324	599.991,536 367.389,569	0.97	324	599.991,536 367.389,569	325	599.951,914 367.382,221	40.297
325	599.951,914 367.382,221	326	599.951,805 367.383,185	0.97	326	599.951,805 367.383,185	327	599.952,769 367.383,294	0.97	327	599.952,769 367.383,294	328	599.952,878 367.382,33	0.97
328	599.952,878 367.382,33	329	599.951,914 367.382,221	0.97	329	599.951,914 367.382,221	330	599.914,154 367.375,499	38.353	330	599.914,154 367.375,499	331	599.914,046 367.376,463	0.97
331	599.914,046 367.376,463	332	599.915,009 367.376,572	0.97	332	599.915,009 367.376,572	333	599.915,118 367.375,608	0.97	333	599.915,118 367.375,608	334	599.914,154 367.375,499	0.97
334	599.914,154 367.375,499	335	599.873,559 367.369,27	41.071	335	599.873,559 367.369,27	336	599.873,45 367.370,234	0.97	336	599.873,45 367.370,234	337	599.874,414 367.370,343	0.97
337	599.874,414 367.370,343	338	599.874,523 367.369,379	0.97	338	599.874,523 367.369,379	339	599.873,559 367.369,27	0.97	339	599.873,559 367.369,27	340	599.860,421 367.353,694	20.376
340	599.860,421 367.353,694	341	599.860,312 367.354,658	0.97	341	599.860,312 367.354,658	342	599.861,276 367.354,767	0.97	342	599.861,276 367.354,767	343	599.861,385 367.353,803	0.97
343	599.861,385 367.353,803	344	599.860,421 367.353,694	0.97	344	599.860,421 367.353,694	345	599.830,334 367.362,507	31.351	345	599.830,334 367.362,507	346	599.830,225 367.363,47	0.97
346	599.830,225 367.363,47	347	599.831,189 367.363,579	0.97	347	599.831,189 367.363,579	348	599.831,298 367.362,616	0.97	348	599.831,298 367.362,616	349	599.830,334 367.362,507	0.97
349	599.830,334 367.362,507	350	599.795,365 367.358,039	35.253	350	599.795,365 367.358,039	351	599.795,256 367.359,003	0.97	351	599.795,256 367.359,003	352	599.796,22 367.359,112	0.97
352	599.796,22 367.359,112	353	599.796,329 367.358,148	0.97	353	599.796,329 367.358,148	354	599.795,365 367.358,039	0.97	354	599.795,365 367.358,039	355	599.760,633 367.355,814	34.804
355	599.760,633 367.355,814	356	599.760,569 367.354,846	0.97	356	599.760,569 367.354,846	357	599.759,602 367.354,91	0.97	357	599.759,602 367.354,91	358	599.759,665 367.355,878	0.97
358	599.759,665 367.355,878	359	599.760,633 367.355,814	0.97	359	599.760,633 367.355,814	360	599.720,836 367.358,216	39.869	360	599.720,836 367.358,216	361	599.720,773 367.357,248	0.97
361	599.720,773 367.357,248	362	599.719,805 367.357,311	0.97	362	599.719,805 367.357,311	363	599.719,868 367.358,279	0.97	363	599.719,868 367.358,279	364	599.720,836 367.358,216	0.97
364	599.720,836 367.358,216	365	599.685,918 367.360,349	34.983	365	599.685,918 367.360,349	366	599.685,855 367.359,381	0.97	366	599.685,855 367.359,381	367	599.684,887 367.359,445	0.97
367	599.684,887 367.359,445	368	599.684,95 367.360,413	0.97	368	599.684,95 367.360,413	369	599.685,918 367.360,349	0.97	369	599.685,918 367.360,349	370	599.675,339 367.347,782	16.427
370	599.675,339 367.347,782	371	599.675,276 367.346,814	0.97	371	599.675,276 367.346,814	372	599.674,308 367.346,878	0.97	372	599.674,308 367.346,878	373	599.674,371 367.347,846	0.97
373	599.674,371 367.347,846	374	599.675,339 367.347,782	0.97	374	599.675,339 367.347,782	375	599.647,94 367.363,444	31.56	375	599.647,94 367.363,444	376	599.647,876 367.362,477	0.97
376	599.647,876 367.362,477	377	599.646,909 367.362,54	0.97	377	599.646,909 367.362,54	378	599.646,972 367.363,508	0.97	378	599.646,972 367.363,508	379	599.647,94 367.363,444	0.97
379	599.647,94 367.363,444	380	599.638,683 367.350,224	16.139	380	599.638,683 367.350,224	381	599.638,619 367.349,256	0.97	381	599.638,619 367.349,256	382	599.637,652 367.349,32	0.97
382	599.637,652 367.349,32	383	599.637,715 367.350,288	0.97	383	599.637,715 367.350,288	384	599.638,683 367.350,224	0.97	384	599.638,683 367.350,224	385	599.614,473 367.365,574	28.666
385	599.614,473 367.365,574	386	599.614,409 367.364,606	0.97	386	599.614,409 367.364,606	387	599.613,442 367.364,67	0.97	387	599.613,442 367.364,67	388	599.613,505 367.365,638	0.97
388	599.613,505 367.365,638	389	599.614,473 367.365,574	0.97	389	599.614,473 367.365,574	390	599.591,429 367.353,514	26.009	390	599.591,429 367.353,514	391	599.591,474 367.352,546	0.97
391	599.591,474 367.352,546	392	599.590,505 367.352,5	0.97	392	599.590,505 367.352,5	393	599.590,46 367.353,469	0.97	393	599.590,46 367.353,469	394	599.591,429 367.353,514	0.97
394	599.591,429 367.353,514	395	599.568,404 367.354,129	23.033	395	599.568,404 367.354,129	396	599.568,459 367.352,96	1.17	396	599.568,459 367.352,96	397	599.567,29 367.352,905	1.17
397	599.567,29 367.352,905	398	599.567,235 367.354,074	1.17	398	599.567,235 367.354,074	399	599.568,404 367.354,129	1.17	399	599.568,404 367.354,129	400	599.575,959 367.367,624	15.466
400	599.575,959 367.367,624	401	599.576,004 367.366,656	0.97	401	599.576,004 367.366,656	402	599.575,035 367.366,61	0.97	402	599.575,035 367.366,61	403	599.574,99 367.367,579	0.97
403	599.574,99 367.367,579	404	599.575,959 367.367,624	0.97	404	599.575,959 367.367,624	405	599.538,759 367.365,743	37.247	405	599.538,759 367.365,743	406	599.538,804 367.364,774	0.97
406	599.538,804 367.364,774	407	599.537,836 367.364,728	0.97	407	599.537,836 367.364,728	408	599.537,79 367.365,697	0.97	408	599.537,79 367.365,697	409	599.538,759 367.365,743	0.97
409	599.538,759 367.365,743	410	599.493,54 367.350,737	47.644	410	599.493,54 367.350,737	411	599.493,595 367.349,568	1.17	411	599.493,595 367.349,568	412	599.492,426 367.349,513	1.17

Punct început	X / Y	Punct sfârșit	X / Y	Lungime segment	Punct început	X / Y	Punct sfârșit	X / Y	Lungime segment	Punct început	X / Y	Punct sfârșit	X / Y	Lungime segment
412	599.492,426 367.349,513	413	599.492,372 367.350,682	1.17	413	599.492,372 367.350,682	414	599.493,54 367.350,737	1.17	414	599.493,54 367.350,737	415	599.501,181 367.363,884	15.207
415	599.501,181 367.363,884	416	599.501,227 367.362,915	0.97	416	599.501,227 367.362,915	417	599.500,258 367.362,869	0.97	417	599.500,258 367.362,869	418	599.500,212 367.363,838	0.97
418	599.500,212 367.363,838	419	599.501,181 367.363,884	0.97	419	599.501,181 367.363,884	420	599.463,559 367.362,664	37.642	420	599.463,559 367.362,664	421	599.463,604 367.361,696	0.97
421	599.463,604 367.361,696	422	599.462,635 367.361,65	0.97	422	599.462,635 367.361,65	423	599.462,59 367.362,619	0.97	423	599.462,59 367.362,619	424	599.463,559 367.362,664	0.97
424	599.463,559 367.362,664	425	599.427,303 367.360,618	36.313	425	599.427,303 367.360,618	426	599.428,262 367.360,471	0.97	426	599.428,262 367.360,471	427	599.428,115 367.359,512	0.97
427	599.428,115 367.359,512	428	599.427,156 367.359,659	0.97	428	599.427,156 367.359,659	429	599.427,303 367.360,618	0.97	429	599.427,303 367.360,618	430	599.390,378 367.362,97	37.0
430	599.390,378 367.362,97	431	599.391,337 367.362,823	0.97	431	599.391,337 367.362,823	432	599.391,19 367.361,864	0.97	432	599.391,19 367.361,864	433	599.390,231 367.362,011	0.97
433	599.390,231 367.362,011	434	599.390,378 367.362,97	0.97	434	599.390,378 367.362,97	435	599.356,495 367.364,594	33.923	435	599.356,495 367.364,594	436	599.357,651 367.364,417	1.17
436	599.357,651 367.364,417	437	599.357,474 367.363,26	1.17	437	599.357,474 367.363,26	438	599.356,317 367.363,438	1.17	438	599.356,317 367.363,438	439	599.356,495 367.364,594	1.17
439	599.356,495 367.364,594	440	599.331,366 367.351,529	28.323	440	599.331,366 367.351,529	441	599.332,542 367.351,349	1.19	441	599.332,542 367.351,349	442	599.332,347 367.350,207	1.158
442	599.332,347 367.350,207	443	599.331,185 367.350,353	1.171	443	599.331,185 367.350,353	444	599.331,366 367.351,529	1.19	444	599.331,366 367.351,529	445	599.327,128 367.365,65	14.743
445	599.327,128 367.365,65	446	599.328,087 367.365,503	0.97	446	599.328,087 367.365,503	447	599.327,94 367.364,544	0.97	447	599.327,94 367.364,544	448	599.326,981 367.364,691	0.97
448	599.326,981 367.364,691	1	599.327,128 367.365,65	0.97										

** Lungimile segmentelor sunt determinate în planul de proiecție Stereo 70 și sunt rotunjite la 1 milimetru.

*** Distanța dintre puncte este formată din segmente cumulate ce sunt mai mici decât valoarea 1 milimetru.

**DATE DESPRE IMOBILUL NR. 6303**

Oficiul de Cadastru și Publicitate Imobiliară PRAHOVA
Biroul de Cadastru și Publicitate Imobiliară Ploiești

A. Partea I. Descrierea imobilului

TEREN Intravilan

Adresa: Loc. Gherghita, Jud. Prahova

Nr. Crt	Nr cadastral Nr. topografic	Suprafața* (mp)	Observații / Referințe
A1		1	Sector cadastral:0 Teren neimprejmuit;

Construcții

Crt	Nr cadastral Nr. topografic	Adresa	Observații / Referințe
A1.1		Loc. Gherghita, Jud. Prahova	Nr. niveluri:1; S. construita la sol:1 mp; S. construita desfasurata:1 mp; Stalp beton

B. Partea II. Proprietari și acte

Inscrieri privitoare la dreptul de proprietate și alte drepturi reale		Referințe
/		
Act Normativ nr. 123, din 10/07/2007 emis de Parlamentul Romaniei;		
B1	Intabulare, drept de PROPRIETATE, dobandit prin Lege, cota actuala 1/1 1) Statul Roman, CIF:999999999999	A1, A1.1
Act Normativ nr. 980, din 16/12/2015 emis de Guvernul Romaniei;		
B2	Intabulare, drept de ADMINISTRARE, dobandit prin Lege, cota actuala 1/1 1) Ministerul Economiei, Energiei si Mediului de Afaceri, CIF:24931499	A1, A1.1
Act Administrativ nr. 9, din 09/10/2005 emis de Ministerul Economiei, Energiei si Mediului de Afac (Act additional nr 6/30.10.2020);		
B3	Intabulare, drept de CONCESIUNE, dobandit prin Conventie, cota actuala 1/1 1) DEER SA, CIF:14476722	A1, A1.1

C. Partea III. SARCINI .

Inscrieri privind dezmembramintele dreptului de proprietate, drepturi reale de garanție și sarcini	Referințe
NU SUNT	

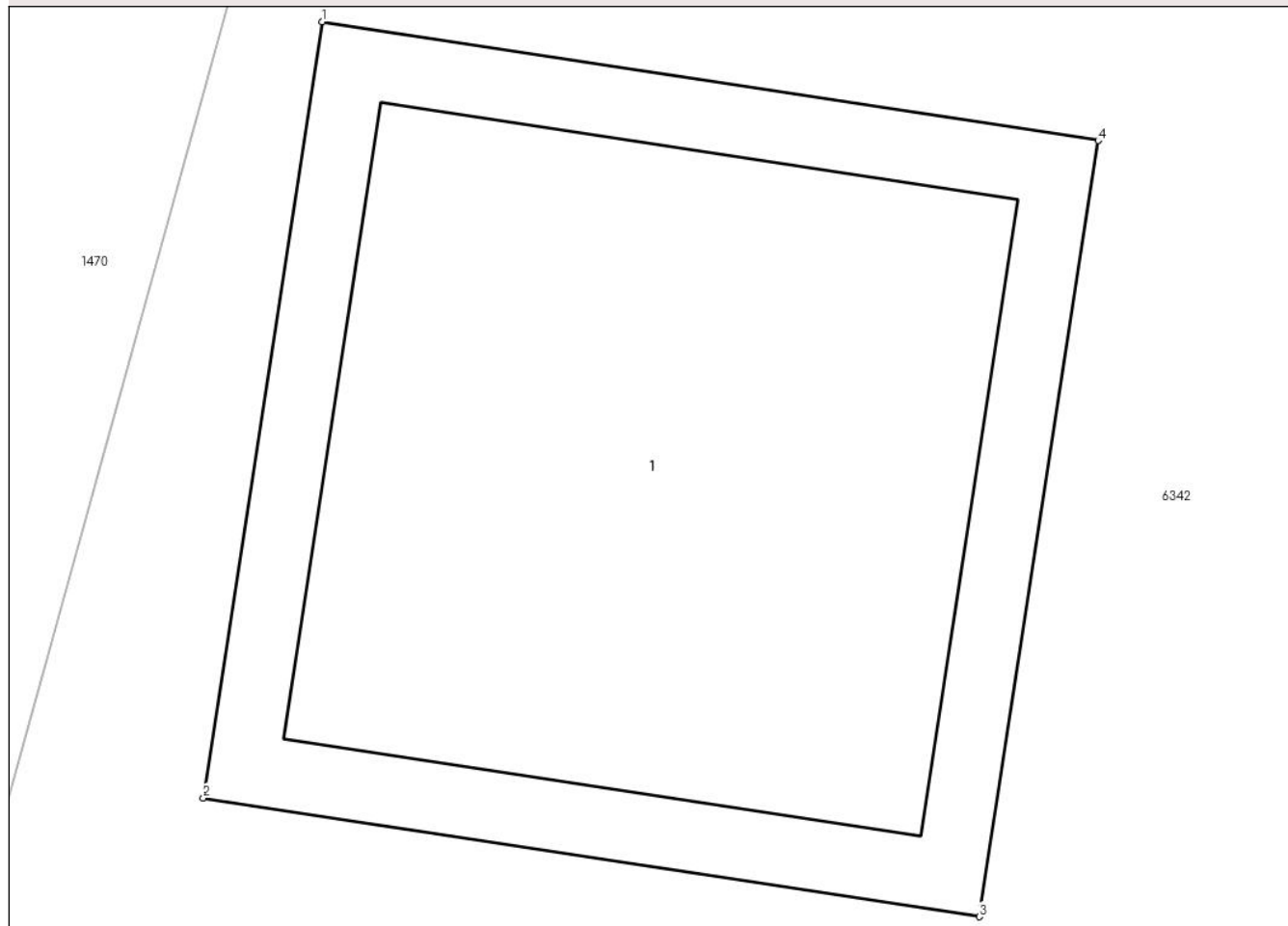
Anexa Nr. 1 La Partea I

Teren

Nr cadastral	Suprafața (mp)*	Observații / Referințe
	1	

* Suprafața este determinată în planul de proiecție Stereo 70.

DETALII LINIARE IMOBIL



Date referitoare la teren

Crt	Categorie folosință	Intra vilan	Suprafața (mp)	Tarla	Parcelă	Nr. topo	Observații / Referințe
1	curți constructii	DA	1	-	-	-	

Date referitoare la construcții

Crt	Număr	Destinație construcție	Supraf. (mp)	Situație juridică	Observații / Referințe
A1.1		construcții industriale și edilitare	1	Cu acte	Nr. niveluri:1; S. construita la sol:1 mp; S. construita desfasurata:1 mp; Stalp beton

Lungime Segmente

1) Valorile lungimilor segmentelor sunt obținute din proiecție în plan.

Punct început	X / Y	Punct sfârșit	X / Y	Lungime segment (** (m)
1	600.283,484 366.866,238	2	600.283,307 366.865,081	1.17
2	600.283,307 366.865,081	3	600.284,463 366.864,904	1.17
3	600.284,463 366.864,904	4	600.284,641 366.866,06	1.17

Punct început	X / Y	Punct sfârșit	X / Y	Lungime segment (** (m)
4	600.284,641 366.866,06	1	600.283,484 366.866,238	1.17

** Lungimile segmentelor sunt determinate în planul de proiecție Stereo 70 și sunt rotunjite la 1 milimetru.

*** Distanța dintre puncte este formată din segmente cumulate ce sunt mai mici decât valoarea 1 milimetru.

**DATE DESPRE IMOBILUL NR. 6304**

Oficiul de Cadastru și Publicitate Imobiliară PRAHOVA
Biroul de Cadastru și Publicitate Imobiliară Ploiești

A. Partea I. Descrierea imobilului

TEREN Intravilan

Adresa: Loc. Gherghita, Jud. Prahova

Nr. Crt	Nr cadastral Nr. topografic	Suprafața* (mp)	Observații / Referințe
A1		1	Sector cadastral:0 Teren neimprejmuit;

Construcții

Crt	Nr cadastral Nr. topografic	Adresa	Observații / Referințe
A1.1		Loc. Gherghita, Jud. Prahova	Nr. niveluri:1; S. construita la sol:1 mp; S. construita desfasurata:1 mp; Stalp beton

B. Partea II. Proprietari și acte

Inscrieri privitoare la dreptul de proprietate și alte drepturi reale		Referințe
/		
Act Normativ nr. 123, din 10/07/2007 emis de Parlamentul Romaniei;		
B1	Intabulare, drept de PROPRIETATE, dobandit prin Lege, cota actuala 1/1 1) Statul Roman, CIF:999999999999	A1, A1.1
Act Normativ nr. 980, din 16/12/2015 emis de Guvernul Romaniei;		
B2	Intabulare, drept de ADMINISTRARE, dobandit prin Lege, cota actuala 1/1 1) Ministerul Economiei, Energiei si Mediului de Afaceri, CIF:24931499	A1, A1.1
Act Administrativ nr. 9, din 09/10/2005 emis de Ministerul Economiei, Energiei si Mediului de Afac (Act additional nr 6/30.10.2020);		
B3	Intabulare, drept de CONCESIUNE, dobandit prin Conventie, cota actuala 1/1 1) DEER SA, CIF:14476722	A1, A1.1

C. Partea III. SARCINI .

Inscrieri privind dezmembramintele dreptului de proprietate, drepturi reale de garanție și sarcini	Referințe
NU SUNT	

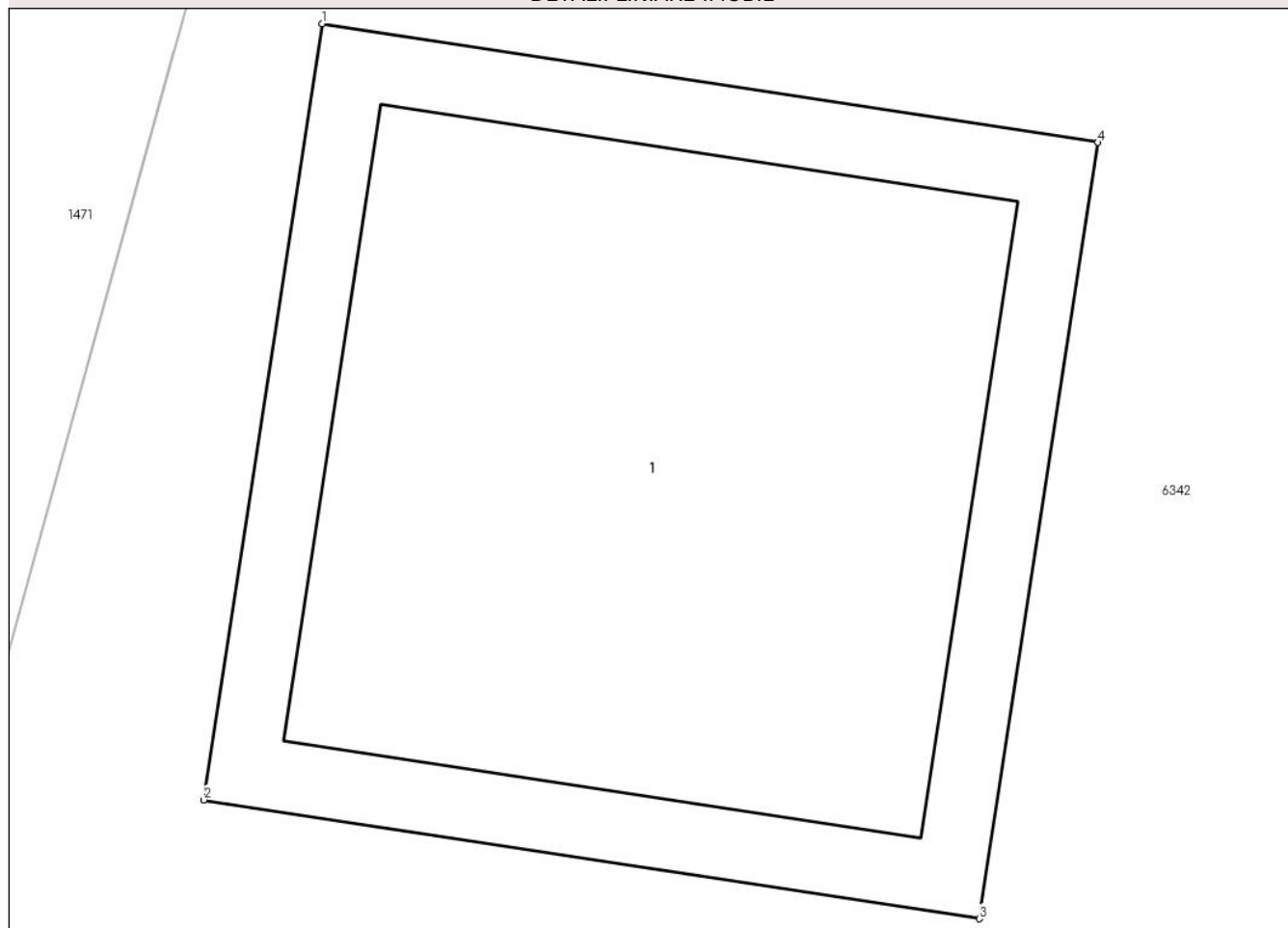
Anexa Nr. 1 La Partea I

Teren

Nr cadastral	Suprafața (mp)*	Observații / Referințe
	1	

* Suprafața este determinată în planul de proiecție Stereo 70.

DETALII LINIARE IMOBIL



Date referitoare la teren

Crt	Categorie folosință	Intra vilan	Suprafața (mp)	Tarla	Parcelă	Nr. topo	Observații / Referințe
1	curți constructii	DA	1	-	-	-	

Date referitoare la construcții

Crt	Număr	Destinație construcție	Supraf. (mp)	Situație juridică	Observații / Referințe
A1.1		construcții industriale și edilitare	1	Cu acte	Nr. niveluri:1; S. construita la sol:1 mp; S. construita desfasurata:1 mp; Stalp beton

Lungime Segmente

1) Valorile lungimilor segmentelor sunt obținute din proiecție în plan.

Punct început	X / Y	Punct sfârșit	X / Y	Lungime segment (** (m)
1	600.293,106 366.900,813	2	600.292,929 366.899,657	1.17
2	600.292,929 366.899,657	3	600.294,086 366.899,48	1.17
3	600.294,086 366.899,48	4	600.294,263 366.900,636	1.17

Punct început	X / Y	Punct sfârșit	X / Y	Lungime segment (** (m)
4	600.294,263 366.900,636	1	600.293,106 366.900,813	1.17

** Lungimile segmentelor sunt determinate în planul de proiecție Stereo 70 și sunt rotunjite la 1 milimetru.

*** Distanța dintre puncte este formată din segmente cumulate ce sunt mai mici decât valoarea 1 milimetru.

**DATE DESPRE IMOBILUL NR. 6305**

Oficiul de Cadastru și Publicitate Imobiliară PRAHOVA
Biroul de Cadastru și Publicitate Imobiliară Ploiești

A. Partea I. Descrierea imobilului

TEREN Intravilan

Adresa: Loc. Gherghita, Jud. Prahova

Nr. Crt	Nr cadastral Nr. topografic	Suprafața* (mp)	Observații / Referințe
A1		1	Sector cadastral:0 Teren neimprejmuit;

Construcții

Crt	Nr cadastral Nr. topografic	Adresa	Observații / Referințe
A1.1		Loc. Gherghita, Jud. Prahova	Nr. niveluri:1; S. construita la sol:1 mp; S. construita desfasurata:1 mp; Stalp beton

B. Partea II. Proprietari și acte

Inscrieri privitoare la dreptul de proprietate și alte drepturi reale		Referințe
/		
Act Normativ nr. 123, din 10/07/2007 emis de Parlamentul Romaniei;		
B1	Intabulare, drept de PROPRIETATE, dobandit prin Lege, cota actuala 1/1 1) Statul Roman, CIF:999999999999	A1, A1.1
Act Normativ nr. 980, din 16/12/2015 emis de Guvernul Romaniei;		
B2	Intabulare, drept de ADMINISTRARE, dobandit prin Lege, cota actuala 1/1 1) Ministerul Economiei, Energiei si Mediului de Afaceri, CIF:24931499	A1, A1.1
Act Administrativ nr. 9, din 09/10/2005 emis de Ministerul Economiei, Energiei si Mediului de Afac (Act additional nr 6/30.10.2020);		
B3	Intabulare, drept de CONCESIUNE, dobandit prin Conventie, cota actuala 1/1 1) DEER SA, CIF:14476722	A1, A1.1

C. Partea III. SARCINI .

Inscrieri privind dezmembramintele dreptului de proprietate, drepturi reale de garanție și sarcini	Referințe
NU SUNT	

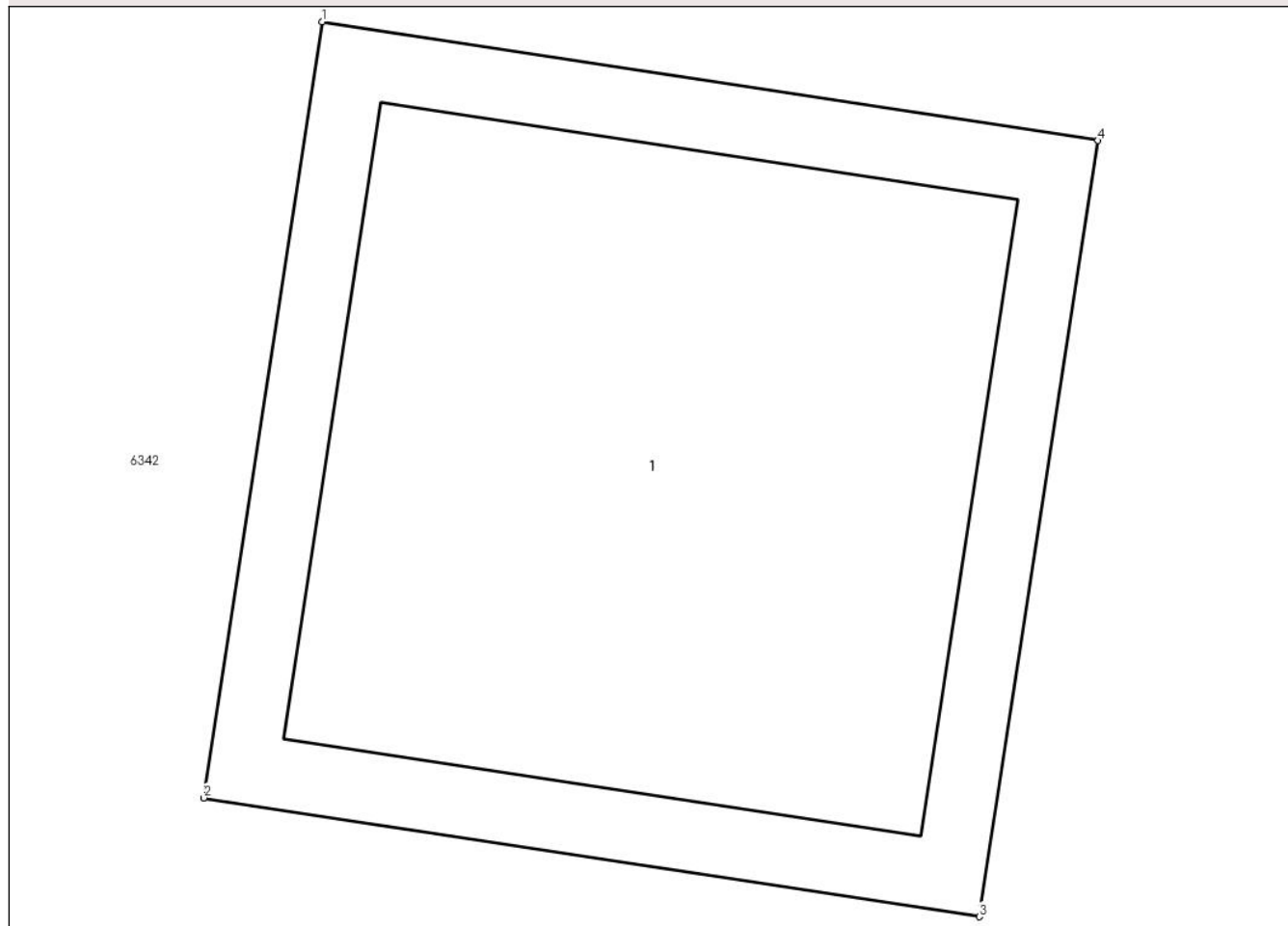
Anexa Nr. 1 La Partea I

Teren

Nr cadastral	Suprafața (mp)*	Observații / Referințe
	1	

* Suprafața este determinată în planul de proiecție Stereo 70.

DETALII LINIARE IMOBIL



Date referitoare la teren

Crt	Categorie folosință	Intra vilan	Suprafața (mp)	Tarla	Parcelă	Nr. topo	Observații / Referințe
1	curți constructii	DA	1	-	-	-	

Date referitoare la construcții

Crt	Număr	Destinație construcție	Supraf. (mp)	Situație juridică	Observații / Referințe
A1.1		construcții industriale și edilitare	1	Cu acte	Nr. niveluri:1; S. construita la sol:1 mp; S. construita desfasurata:1 mp; Stalp beton

Lungime Segmente

1) Valorile lungimilor segmentelor sunt obținute din proiecție în plan.

Punct început	X / Y	Punct sfârșit	X / Y	Lungime segment (** (m)
1	600.303,21 366.934,106	2	600.303,033 366.932,95	1.17
2	600.303,033 366.932,95	3	600.304,189 366.932,773	1.17
3	600.304,189 366.932,773	4	600.304,366 366.933,929	1.17

Punct început	X / Y	Punct sfârșit	X / Y	Lungime segment (** (m)
4	600.304,366 366.933,929	1	600.303,21 366.934,106	1.17

** Lungimile segmentelor sunt determinate în planul de proiecție Stereo 70 și sunt rotunjite la 1 milimetru.

*** Distanța dintre puncte este formată din segmente cumulate ce sunt mai mici decât valoarea 1 milimetru.

**DATE DESPRE IMOBILUL NR. 6306**

Oficiul de Cadastru și Publicitate Imobiliară PRAHOVA
Biroul de Cadastru și Publicitate Imobiliară Ploiești

A. Partea I. Descrierea imobilului

TEREN Intravilan

Adresa: Loc. Gherghita, Jud. Prahova

Nr. Crt	Nr cadastral Nr. topografic	Suprafața* (mp)	Observații / Referințe
A1		1	Sector cadastral:0 Teren neimprejmuit;

Construcții

Crt	Nr cadastral Nr. topografic	Adresa	Observații / Referințe
A1.1		Loc. Gherghita, Jud. Prahova	Nr. niveluri:1; S. construita la sol:1 mp; S. construita desfasurata:1 mp; Stalp beton

B. Partea II. Proprietari și acte

Inscrieri privitoare la dreptul de proprietate și alte drepturi reale		Referințe
/		
Act Normativ nr. 123, din 10/07/2007 emis de Parlamentul Romaniei;		
B1	Intabulare, drept de PROPRIETATE, dobandit prin Lege, cota actuala 1/1 1) Statul Roman, CIF:999999999999	A1, A1.1
Act Normativ nr. 980, din 16/12/2015 emis de Guvernul Romaniei;		
B2	Intabulare, drept de ADMINISTRARE, dobandit prin Lege, cota actuala 1/1 1) Ministerul Economiei, Energiei si Mediului de Afaceri, CIF:24931499	A1, A1.1
Act Administrativ nr. 9, din 09/10/2005 emis de Ministerul Economiei, Energiei si Mediului de Afac (Act additional nr 6/30.10.2020);		
B3	Intabulare, drept de CONCESIUNE, dobandit prin Conventie, cota actuala 1/1 1) DEER SA, CIF:14476722	A1, A1.1

C. Partea III. SARCINI .

Inscrieri privind dezmembramintele dreptului de proprietate, drepturi reale de garanție și sarcini	Referințe
NU SUNT	

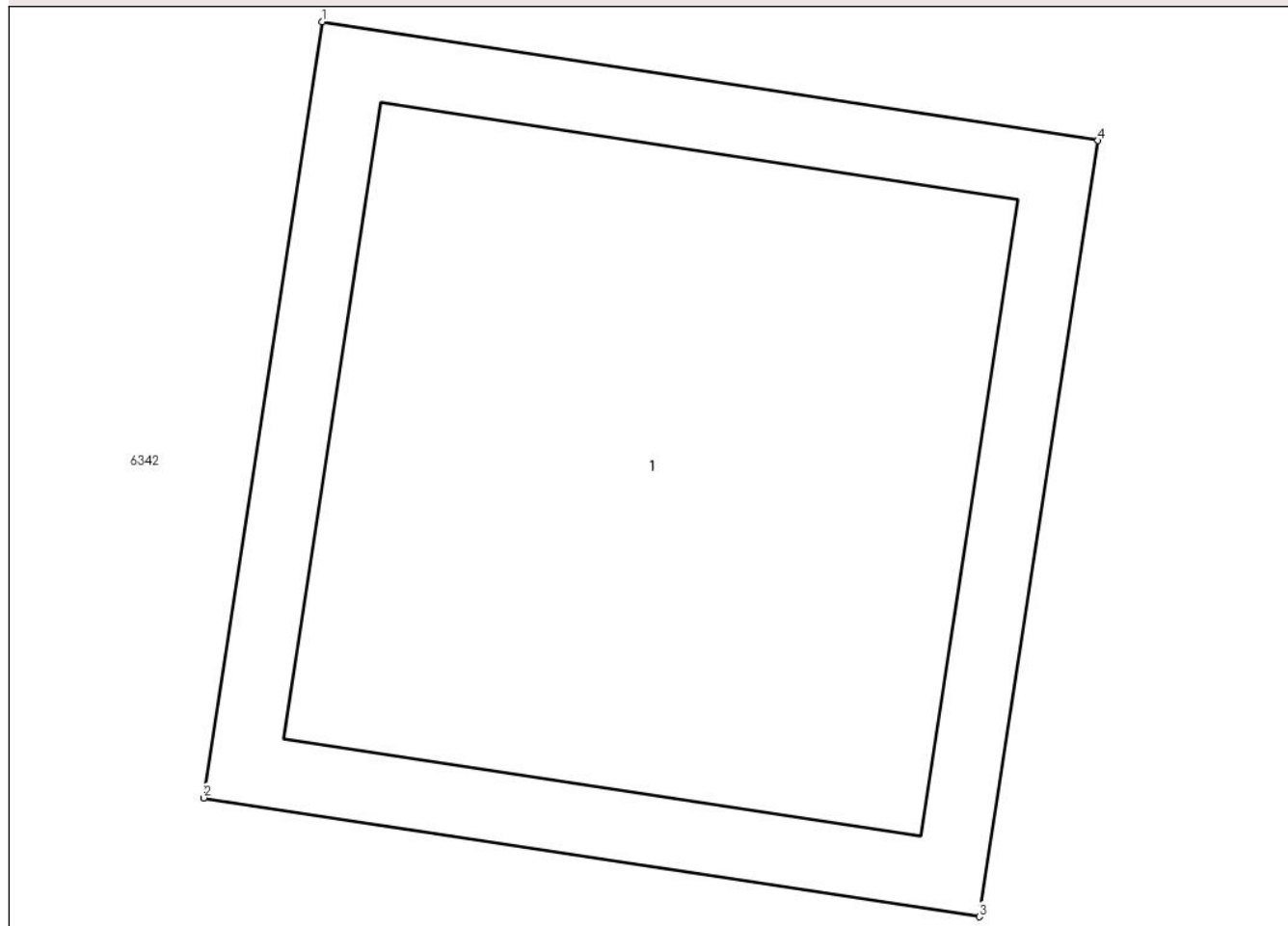
Anexa Nr. 1 La Partea I

Teren

Nr cadastral	Suprafața (mp)*	Observații / Referințe
	1	

* Suprafața este determinată în planul de proiecție Stereo 70.

DETALII LINIARE IMOBIL



Date referitoare la teren

Crt	Categorie folosință	Intra vilan	Suprafața (mp)	Tarla	Parcelă	Nr. topo	Observații / Referințe
1	curti constructii	DA	1	-	-	-	

Date referitoare la construcții

Crt	Număr	Destinație construcție	Supraf. (mp)	Situație juridică	Observații / Referințe
A1.1		construcții industriale și edilitare	1	Cu acte	Nr. niveluri:1; S. construita la sol:1 mp; S. construita desfasurata:1 mp; Stalp beton

Lungime Segmente

1) Valorile lungimilor segmentelor sunt obținute din proiecție în plan.

Punct început	X / Y	Punct sfârșit	X / Y	Lungime segment (** (m)
1	600.314,259 366.969,112	2	600.314,082 366.967,956	1.17
2	600.314,082 366.967,956	3	600.315,238 366.967,779	1.17
3	600.315,238 366.967,779	4	600.315,416 366.968,935	1.17

Punct început	X / Y	Punct sfârșit	X / Y	Lungime segment (** (m)
4	600.315,416 366.968,935	1	600.314,259 366.969,112	1.17

** Lungimile segmentelor sunt determinate în planul de proiecție Stereo 70 și sunt rotunjite la 1 milimetru.

*** Distanța dintre puncte este formată din segmente cumulate ce sunt mai mici decât valoarea 1 milimetru.

**DATE DESPRE IMOBILUL NR. 6307**

Oficiul de Cadastru și Publicitate Imobiliară PRAHOVA
Biroul de Cadastru și Publicitate Imobiliară Ploiești

A. Partea I. Descrierea imobilului

TEREN Intravilan

Adresa: Loc. Gherghita, Jud. Prahova

Nr. Crt	Nr cadastral Nr. topografic	Suprafața* (mp)	Observații / Referințe
A1		1	Sector cadastral:0 Teren neimprejmuit;

Construcții

Crt	Nr cadastral Nr. topografic	Adresa	Observații / Referințe
A1.1		Loc. Gherghita, Jud. Prahova	Nr. niveluri:1; S. construita la sol:1 mp; S. construita desfasurata:1 mp; Stalp beton

B. Partea II. Proprietari și acte

Inscrieri privitoare la dreptul de proprietate și alte drepturi reale		Referințe
/		
Act Normativ nr. 123, din 10/07/2007 emis de Parlamentul Romaniei;		
B1	Intabulare, drept de PROPRIETATE, dobandit prin Lege, cota actuala 1/1 1) Statul Roman, CIF:999999999999	A1, A1.1
Act Normativ nr. 980, din 16/12/2015 emis de Guvernul Romaniei;		
B2	Intabulare, drept de ADMINISTRARE, dobandit prin Lege, cota actuala 1/1 1) Ministerul Economiei, Energiei si Mediului de Afaceri, CIF:24931499	A1, A1.1
Act Administrativ nr. 9, din 09/10/2005 emis de Ministerul Economiei, Energiei si Mediului de Afac (Act additional nr 6/30.10.2020);		
B3	Intabulare, drept de CONCESIUNE, dobandit prin Conventie, cota actuala 1/1 1) DEER SA, CIF:14476722	A1, A1.1

C. Partea III. SARCINI .

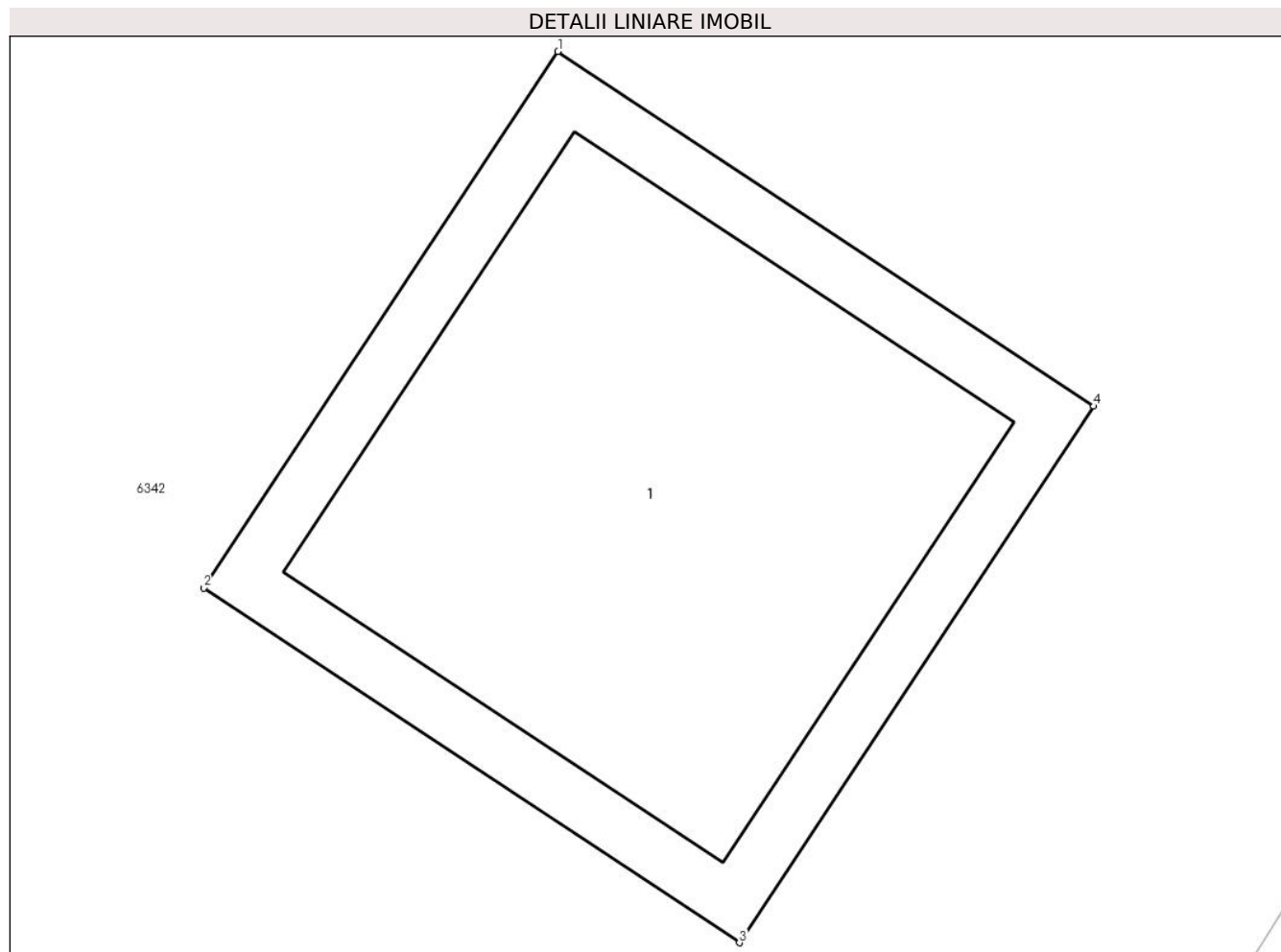
Inscrieri privind dezmembramintele dreptului de proprietate, drepturi reale de garanție și sarcini	Referințe
NU SUNT	

Anexa Nr. 1 La Partea I

Teren

Nr cadastral	Suprafața (mp)*	Observații / Referințe
	1	

* Suprafața este determinată în planul de proiecție Stereo 70.



Date referitoare la teren

Crt	Categorie folosință	Intravilan	Suprafața (mp)	Tarla	Parcelă	Nr. topo	Observații / Referințe
1	curți constructii	DA	1	-	-	-	

Date referitoare la construcții

Crt	Număr	Destinație construcție	Supraf. (mp)	Situație juridică	Observații / Referințe
A1.1		construcții industriale și edilitare	1	Cu acte	Nr. niveluri:1; S. construită la sol:1 mp; S. construită desfășurată:1 mp; Stalp beton

Lungime Segmente

1) Valorile lungimilor segmentelor sunt obținute din proiecție în plan.

Punct început	X / Y	Punct sfârșit	X / Y	Lungime segment (** (m)
1	600.341,267 366.994,024	2	600.340,622 366.993,048	1.17
2	600.340,622 366.993,048	3	600.341,598 366.992,403	1.17
3	600.341,598 366.992,403	4	600.342,243 366.993,378	1.17

Punct început	X / Y	Punct sfârșit	X / Y	Lungime segment (** (m)
4	600.342,243 366.993,378	1	600.341,267 366.994,024	1.17

** Lungimile segmentelor sunt determinate în planul de proiecție Stereo 70 și sunt rotunjite la 1 milimetru.

*** Distanța dintre puncte este formată din segmente cumulate ce sunt mai mici decât valoarea 1 milimetru.

**DATE DESPRE IMOBILUL NR. 6308**

Oficiul de Cadastru și Publicitate Imobiliară PRAHOVA
Biroul de Cadastru și Publicitate Imobiliară Ploiești

A. Partea I. Descrierea imobilului

TEREN Intravilan

Adresa: Loc. Gherghita, Jud. Prahova

Nr. Crt	Nr cadastral Nr. topografic	Suprafața* (mp)	Observații / Referințe
A1		1	Sector cadastral:0 Teren neimprejmuit;

Construcții

Crt	Nr cadastral Nr. topografic	Adresa	Observații / Referințe
A1.1		Loc. Gherghita, Jud. Prahova	Nr. niveluri:1; S. construita la sol:1 mp; S. construita desfasurata:1 mp; Stalp beton

B. Partea II. Proprietari și acte

Inscrieri privitoare la dreptul de proprietate și alte drepturi reale		Referințe
/		
Act Normativ nr. 123, din 10/07/2007 emis de Parlamentul Romaniei;		
B1	Intabulare, drept de PROPRIETATE, dobandit prin Lege, cota actuala 1/1 1) Statul Roman, CIF:999999999999	A1, A1.1
Act Normativ nr. 980, din 16/12/2015 emis de Guvernul Romaniei;		
B2	Intabulare, drept de ADMINISTRARE, dobandit prin Lege, cota actuala 1/1 1) Ministerul Economiei, Energiei si Mediului de Afaceri, CIF:24931499	A1, A1.1
Act Administrativ nr. 9, din 09/10/2005 emis de Ministerul Economiei, Energiei si Mediului de Afac (Act additional nr 6/30.10.2020);		
B3	Intabulare, drept de CONCESIUNE, dobandit prin Conventie, cota actuala 1/1 1) DEER SA, CIF:14476722	A1, A1.1

C. Partea III. SARCINI .

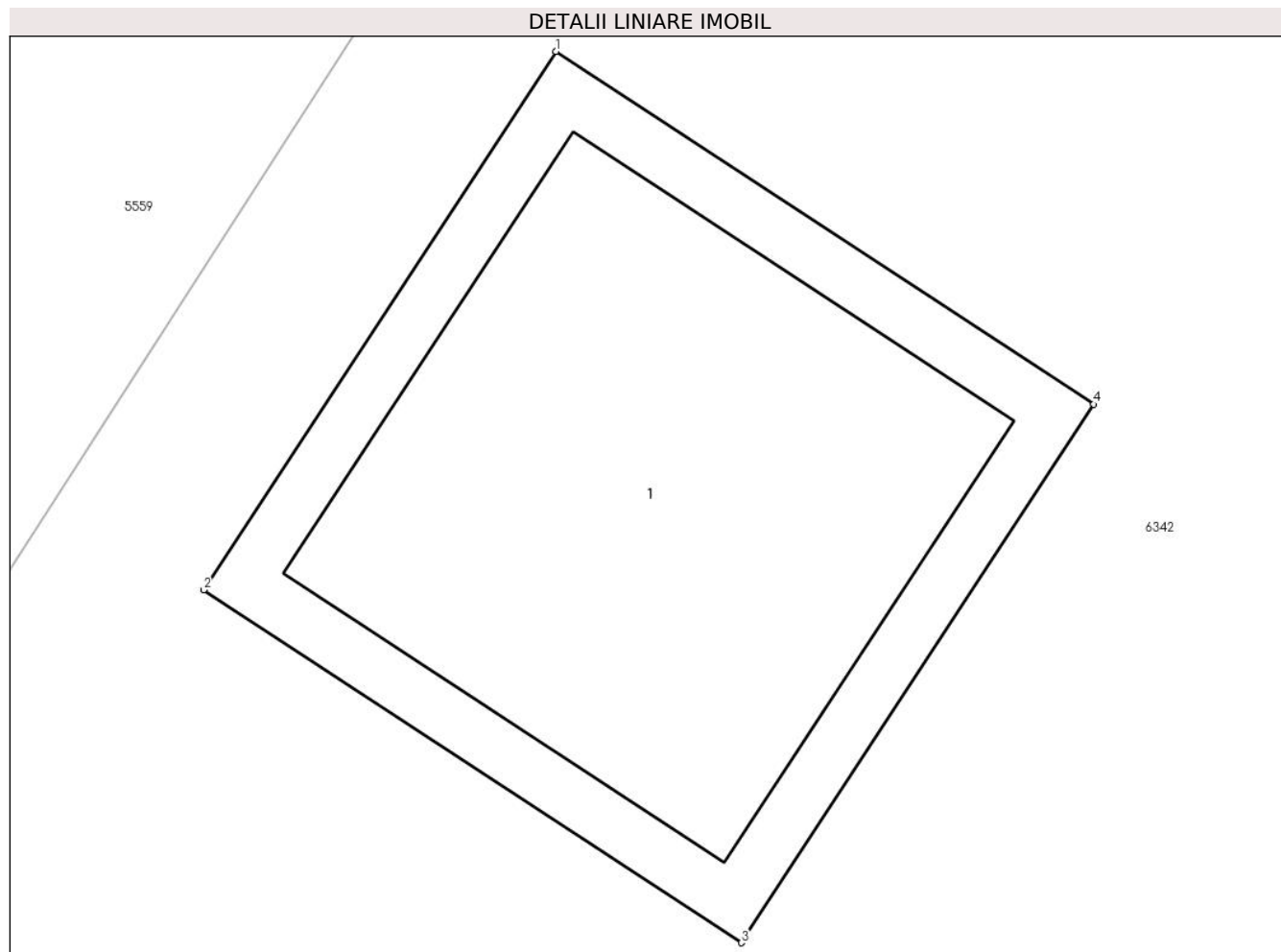
Inscrieri privind dezmembramintele dreptului de proprietate, drepturi reale de garanție și sarcini	Referințe
NU SUNT	

Anexa Nr. 1 La Partea I

Teren

Nr cadastral	Suprafața (mp)*	Observații / Referințe
	1	

* Suprafața este determinată în planul de proiecție Stereo 70.



Date referitoare la teren

Crt	Categorie folosință	Intravilan	Suprafața (mp)	Tarla	Parcelă	Nr. topo	Observații / Referințe
1	curți constructii	DA	1	-	-	-	

Date referitoare la construcții

Crt	Număr	Destinație construcție	Supraf. (mp)	Situație juridică	Observații / Referințe
A1.1		construcții industriale și edilitare	1	Cu acte	Nr. niveluri:1; S. construita la sol:1 mp; S. construita desfasurata:1 mp; Stalp beton

Lungime Segmente

1) Valorile lungimilor segmentelor sunt obținute din proiecție în plan.

Punct început	X / Y	Punct sfârșit	X / Y	Lungime segment (** (m)
1	600.350,127 367.033,272	2	600.349,486 367.032,293	1.17
2	600.349,486 367.032,293	3	600.350,464 367.031,652	1.17
3	600.350,464 367.031,652	4	600.351,106 367.032,63	1.17

Punct început	X / Y	Punct sfârșit	X / Y	Lungime segment (** (m)
4	600.351,106 367.032,63	1	600.350,127 367.033,272	1.17

** Lungimile segmentelor sunt determinate în planul de proiecție Stereo 70 și sunt rotunjite la 1 milimetru.

*** Distanța dintre puncte este formată din segmente cumulate ce sunt mai mici decât valoarea 1 milimetru.

**DATE DESPRE IMOBILUL NR. 6309**

Oficiul de Cadastru și Publicitate Imobiliară PRAHOVA
Biroul de Cadastru și Publicitate Imobiliară Ploiești

A. Partea I. Descrierea imobilului

TEREN Intravilan

Adresa: Loc. Gherghita, Jud. Prahova

Nr. Crt	Nr cadastral Nr. topografic	Suprafața* (mp)	Observații / Referințe
A1		1	Sector cadastral:0 Teren neimprejmuit;

Construcții

Crt	Nr cadastral Nr. topografic	Adresa	Observații / Referințe
A1.1		Loc. Gherghita, Jud. Prahova	Nr. niveluri:1; S. construita la sol:1 mp; S. construita desfasurata:1 mp; Stalp beton

B. Partea II. Proprietari și acte

Inscrieri privitoare la dreptul de proprietate și alte drepturi reale		Referințe
/		
Act Normativ nr. 123, din 10/07/2007 emis de Parlamentul Romaniei;		
B1	Intabulare, drept de PROPRIETATE, dobandit prin Lege, cota actuala 1/1 1) Statul Roman, CIF:999999999999	A1, A1.1
Act Normativ nr. 980, din 16/12/2015 emis de Guvernul Romaniei;		
B2	Intabulare, drept de ADMINISTRARE, dobandit prin Lege, cota actuala 1/1 1) Ministerul Economiei, Energiei si Mediului de Afaceri, CIF:24931499	A1, A1.1
Act Administrativ nr. 9, din 09/10/2005 emis de Ministerul Economiei, Energiei si Mediului de Afac (Act additional nr 6/30.10.2020);		
B3	Intabulare, drept de CONCESIUNE, dobandit prin Conventie, cota actuala 1/1 1) DEER SA, CIF:14476722	A1, A1.1

C. Partea III. SARCINI .

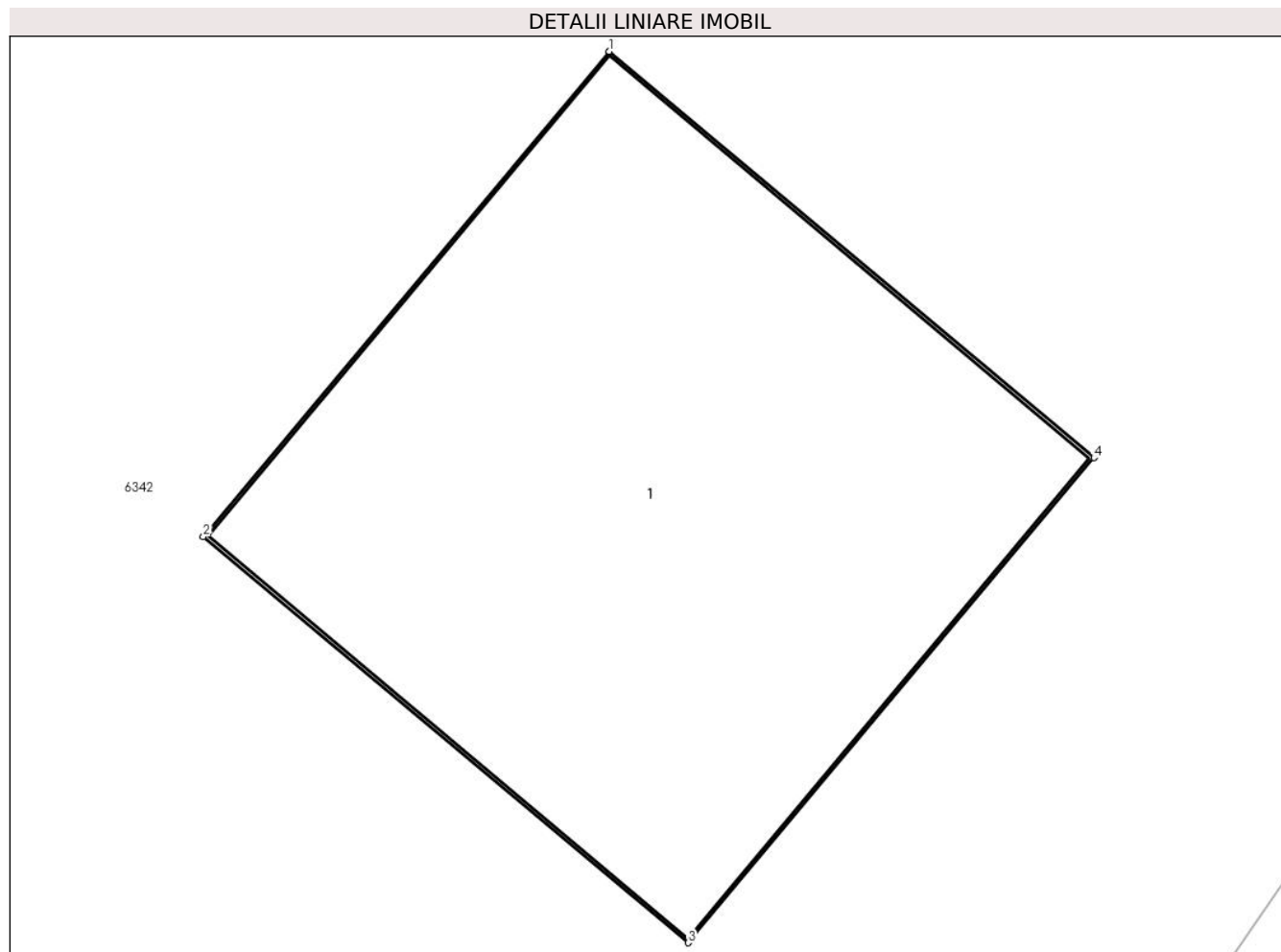
Inscrieri privind dezmembramintele dreptului de proprietate, drepturi reale de garanție și sarcini	Referințe
NU SUNT	

Anexa Nr. 1 La Partea I

Teren

Nr cadastral	Suprafața (mp)*	Observații / Referințe
	1	

* Suprafața este determinată în planul de proiecție Stereo 70.



Date referitoare la teren

Crt	Categorie folosință	Intravilan	Suprafața (mp)	Tarla	Parcelă	Nr. topo	Observații / Referințe
1	curți constructii	DA	1	-	-	-	

Date referitoare la construcții

Crt	Număr	Destinație construcție	Supraf. (mp)	Situație juridică	Observații / Referințe
A1.1		construcții industriale și edilitare	1	Cu acte	Nr. niveluri:1; S. construită la sol:1 mp; S. construită desfășurată:1 mp; Stalp beton

Lungime Segmente

1) Valorile lungimilor segmentelor sunt obținute din proiecție în plan.

Punct început	X / Y	Punct sfârșit	X / Y	Lungime segment (** (m)
1	600.371,026 367.038,926	2	600.370,403 367.038,182	0.97
2	600.370,403 367.038,182	3	600.371,147 367.037,56	0.97
3	600.371,147 367.037,56	4	600.371,77 367.038,303	0.97

Punct început	X / Y	Punct sfârşit	X / Y	Lungime segment (** (m)
4	600.371,77 367.038,303	1	600.371,026 367.038,926	0.97

** Lungimile segmentelor sunt determinate în planul de proiecţie Stereo 70 şi sunt rotunjite la 1 milimetru.

*** Distanţa dintre puncte este formată din segmente cumulate ce sunt mai mici decât valoarea 1 milimetru.

**DATE DESPRE IMOBILUL NR. 6310**

Oficiul de Cadastru și Publicitate Imobiliară PRAHOVA
Biroul de Cadastru și Publicitate Imobiliară Ploiești

A. Partea I. Descrierea imobilului

TEREN Intravilan

Adresa: Loc. Gherghita, Jud. Prahova

Nr. Crt	Nr cadastral Nr. topografic	Suprafața* (mp)	Observații / Referințe
A1		1	Sector cadastral:0 Teren neimprejmuit;

Construcții

Crt	Nr cadastral Nr. topografic	Adresa	Observații / Referințe
A1.1		Loc. Gherghita, Jud. Prahova	Nr. niveluri:1; S. construita la sol:1 mp; S. construita desfasurata:1 mp; Stalp beton

B. Partea II. Proprietari și acte

Inscrieri privitoare la dreptul de proprietate și alte drepturi reale		Referințe
/		
Act Normativ nr. 123, din 10/07/2007 emis de Parlamentul Romaniei;		
B1	Intabulare, drept de PROPRIETATE, dobandit prin Lege, cota actuala 1/1 1) Statul Roman, CIF:999999999999	A1, A1.1
Act Normativ nr. 980, din 16/12/2015 emis de Guvernul Romaniei;		
B2	Intabulare, drept de ADMINISTRARE, dobandit prin Lege, cota actuala 1/1 1) Ministerul Economiei, Energiei si Mediului de Afaceri, CIF:24931499	A1, A1.1
Act Administrativ nr. 9, din 09/10/2005 emis de Ministerul Economiei, Energiei si Mediului de Afac (Act additional nr 6/30.10.2020);		
B3	Intabulare, drept de CONCESIUNE, dobandit prin Conventie, cota actuala 1/1 1) DEER SA, CIF:14476722	A1, A1.1

C. Partea III. SARCINI .

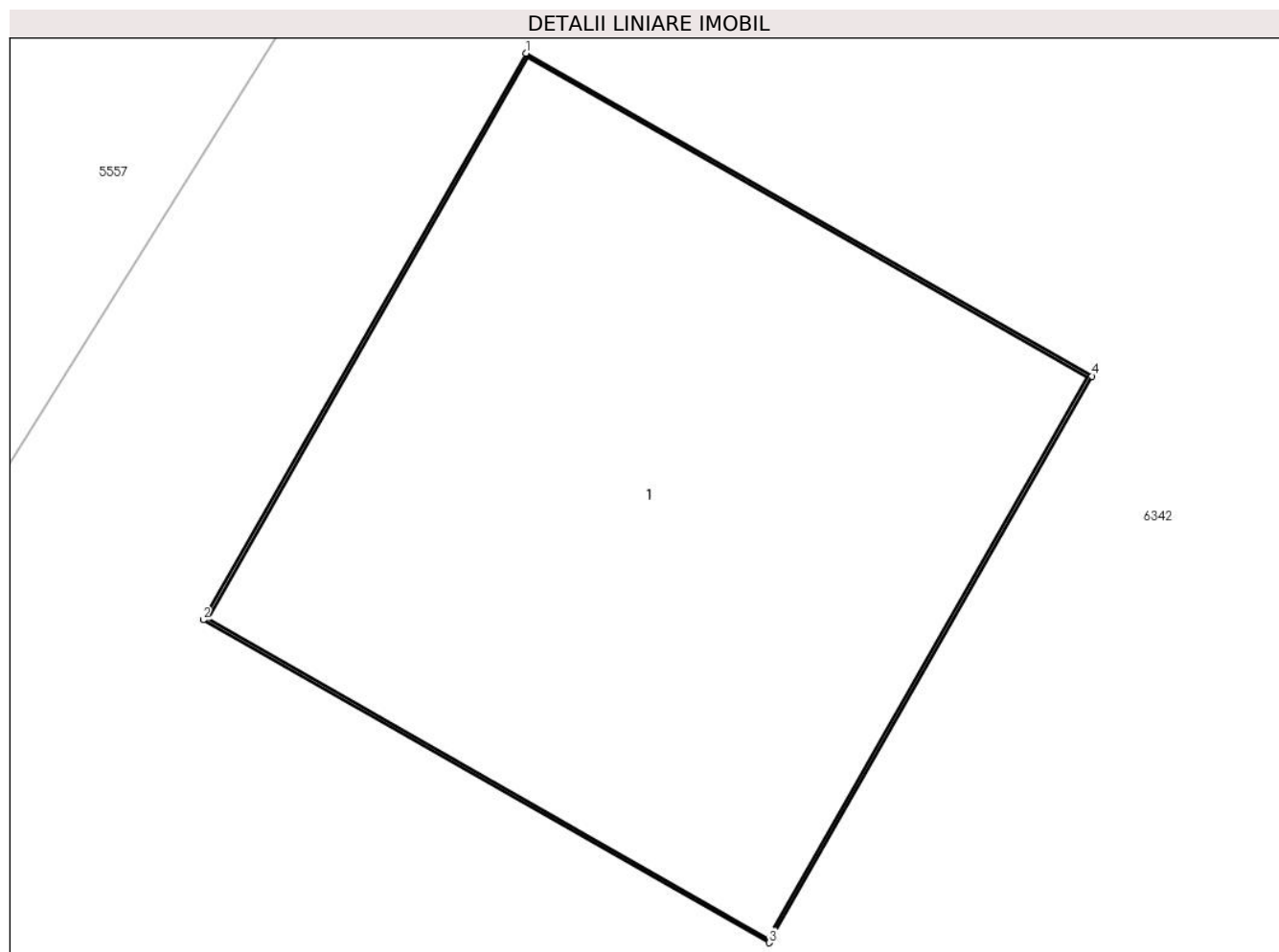
Inscrieri privind dezmembramintele dreptului de proprietate, drepturi reale de garanție și sarcini	Referințe
NU SUNT	

Anexa Nr. 1 La Partea I

Teren

Nr cadastral	Suprafața (mp)*	Observații / Referințe
	1	

* Suprafața este determinată în planul de proiecție Stereo 70.



Date referitoare la teren

Crt	Categorie folosință	Intra vilan	Suprafața (mp)	Tarla	Parcelă	Nr. topo	Observații / Referințe
1	curți constructii	DA	1	-	-	-	

Date referitoare la construcții

Crt	Număr	Destinație construcție	Supraf. (mp)	Situație juridică	Observații / Referințe
A1.1		construcții industriale și edilitare	1	Cu acte	Nr. niveluri:1; S. construită la sol:1 mp; S. construită desfășurată:1 mp; Stalp beton

Lungime Segmente

1) Valorile lungimilor segmentelor sunt obținute din proiecție în plan.

Punct început	X / Y	Punct sfârșit	X / Y	Lungime segment (** (m))
1	600.369,679 367.063,809	2	600.369,198 367.062,966	0.97
2	600.369,198 367.062,966	3	600.370,041 367.062,486	0.97
3	600.370,041 367.062,486	4	600.370,521 367.063,328	0.97

Punct început	X / Y	Punct sfârșit	X / Y	Lungime segment (** (m)
4	600.370,521 367.063,328	1	600.369,679 367.063,809	0.97

** Lungimile segmentelor sunt determinate în planul de proiecție Stereo 70 și sunt rotunjite la 1 milimetru.

*** Distanța dintre puncte este formată din segmente cumulate ce sunt mai mici decât valoarea 1 milimetru.

**DATE DESPRE IMOBILUL NR. 6311**

Oficiul de Cadastru și Publicitate Imobiliară PRAHOVA
Biroul de Cadastru și Publicitate Imobiliară Ploiești

A. Partea I. Descrierea imobilului

TEREN Intravilan

Adresa: Loc. Gherghita, Jud. Prahova

Nr. Crt	Nr cadastral Nr. topografic	Suprafața* (mp)	Observații / Referințe
A1		1	Sector cadastral:0 Teren neimprejmuit;

Construcții

Crt	Nr cadastral Nr. topografic	Adresa	Observații / Referințe
A1.1		Loc. Gherghita, Jud. Prahova	Nr. niveluri:1; S. construita la sol:1 mp; S. construita desfasurata:1 mp; Stalp beton

B. Partea II. Proprietari și acte

Inscrieri privitoare la dreptul de proprietate și alte drepturi reale		Referințe
/		
Act Normativ nr. 123, din 10/07/2007 emis de Parlamentul Romaniei;		
B1	Intabulare, drept de PROPRIETATE, dobandit prin Lege, cota actuala 1/1 1) Statul Roman, CIF:999999999999	A1, A1.1
Act Normativ nr. 980, din 16/12/2015 emis de Guvernul Romaniei;		
B2	Intabulare, drept de ADMINISTRARE, dobandit prin Lege, cota actuala 1/1 1) Ministerul Economiei, Energiei si Mediului de Afaceri, CIF:24931499	A1, A1.1
Act Administrativ nr. 9, din 09/10/2005 emis de Ministerul Economiei, Energiei si Mediului de Afac (Act additional nr 6/30.10.2020);		
B3	Intabulare, drept de CONCESIUNE, dobandit prin Conventie, cota actuala 1/1 1) DEER SA, CIF:14476722	A1, A1.1

C. Partea III. SARCINI .

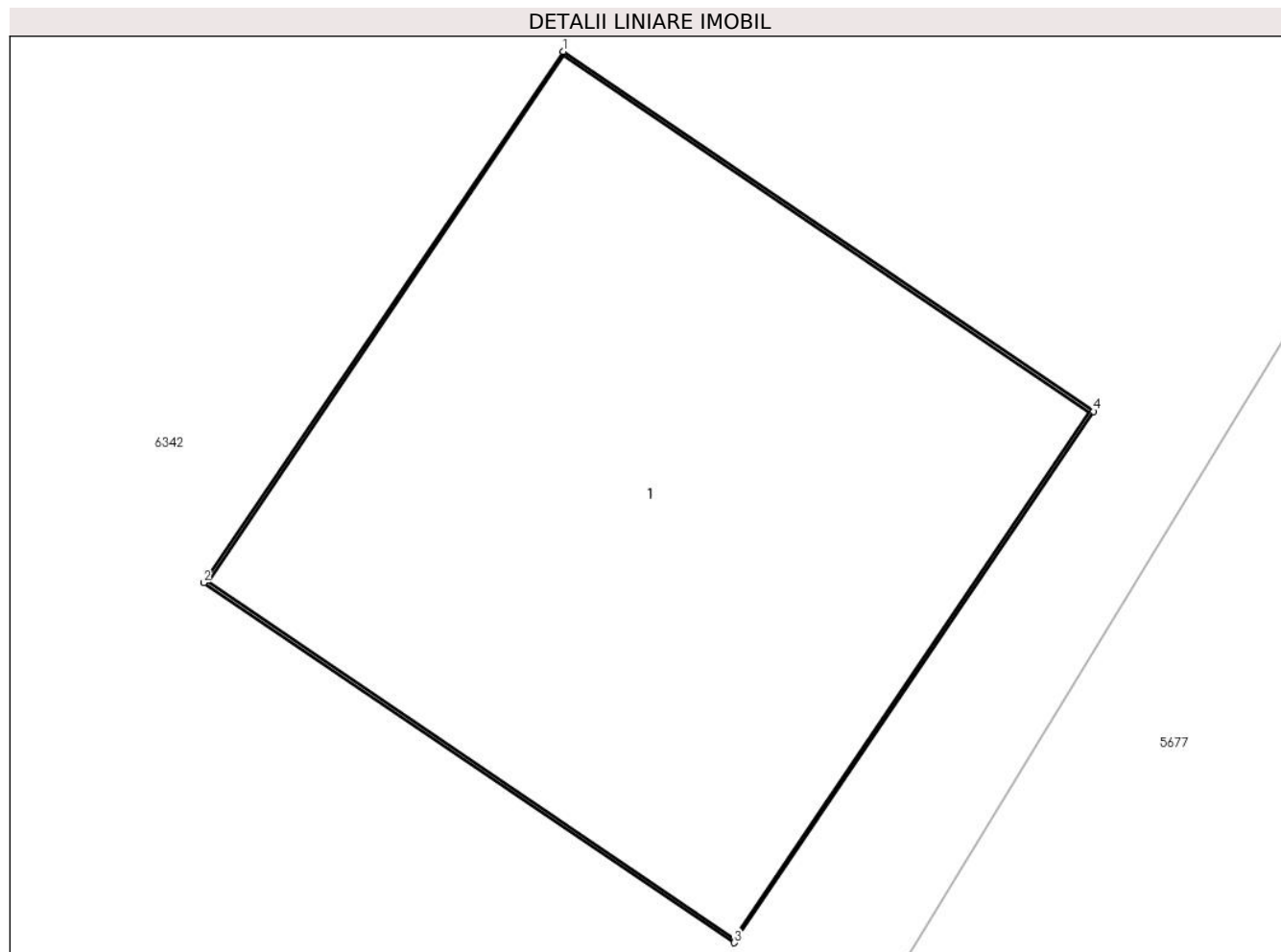
Inscrieri privind dezmembramintele dreptului de proprietate, drepturi reale de garanție și sarcini	Referințe
NU SUNT	

Anexa Nr. 1 La Partea I

Teren

Nr cadastral	Suprafața (mp)*	Observații / Referințe
	1	

* Suprafața este determinată în planul de proiecție Stereo 70.



Date referitoare la teren

Crt	Categorie folosință	Intravilan	Suprafața (mp)	Tarla	Parcelă	Nr. topo	Observații / Referințe
1	curți constructii	DA	1	-	-	-	

Date referitoare la construcții

Crt	Număr	Destinație construcție	Supraf. (mp)	Situație juridică	Observații / Referințe
A1.1		construcții industriale și edilitare	1	Cu acte	Nr. niveluri:1; S. construita la sol:1 mp; S. construita desfasurata:1 mp; Stalp beton

Lungime Segmente

1) Valorile lungimilor segmentelor sunt obținute din proiecție în plan.

Punct început	X / Y	Punct sfârșit	X / Y	Lungime segment (** (m)
1	600.397,138 367.077,87	2	600.396,594 367.077,067	0.97
2	600.396,594 367.077,067	3	600.397,397 367.076,523	0.97
3	600.397,397 367.076,523	4	600.397,941 367.077,326	0.97

Punct început	X / Y	Punct sfârșit	X / Y	Lungime segment (** (m)
4	600.397,941 367.077,326	1	600.397,138 367.077,87	0.97

** Lungimile segmentelor sunt determinate în planul de proiecție Stereo 70 și sunt rotunjite la 1 milimetru.

*** Distanța dintre puncte este formată din segmente cumulate ce sunt mai mici decât valoarea 1 milimetru.

**DATE DESPRE IMOBILUL NR. 6312**

Oficiul de Cadastru și Publicitate Imobiliară PRAHOVA
Biroul de Cadastru și Publicitate Imobiliară Ploiești

A. Partea I. Descrierea imobilului

TEREN Intravilan

Adresa: Loc. Gherghita, Jud. Prahova

Nr. Crt	Nr cadastral Nr. topografic	Suprafața* (mp)	Observații / Referințe
A1		1	Sector cadastral:0 Teren neimprejmuit;

Construcții

Crt	Nr cadastral Nr. topografic	Adresa	Observații / Referințe
A1.1		Loc. Gherghita, Jud. Prahova	Nr. niveluri:1; S. construita la sol:1 mp; S. construita desfasurata:1 mp; Stalp beton

B. Partea II. Proprietari și acte

Inscrieri privitoare la dreptul de proprietate și alte drepturi reale		Referințe
/		
Act Normativ nr. 123, din 10/07/2007 emis de Parlamentul Romaniei;		
B1	Intabulare, drept de PROPRIETATE, dobandit prin Lege, cota actuala 1/1 1) Statul Roman, CIF:999999999999	A1, A1.1
Act Normativ nr. 980, din 16/12/2015 emis de Guvernul Romaniei;		
B2	Intabulare, drept de ADMINISTRARE, dobandit prin Lege, cota actuala 1/1 1) Ministerul Economiei, Energiei si Mediului de Afaceri, CIF:24931499	A1, A1.1
Act Administrativ nr. 9, din 09/10/2005 emis de Ministerul Economiei, Energiei si Mediului de Afac (Act additional nr 6/30.10.2020);		
B3	Intabulare, drept de CONCESIUNE, dobandit prin Conventie, cota actuala 1/1 1) DEER SA, CIF:14476722	A1, A1.1

C. Partea III. SARCINI .

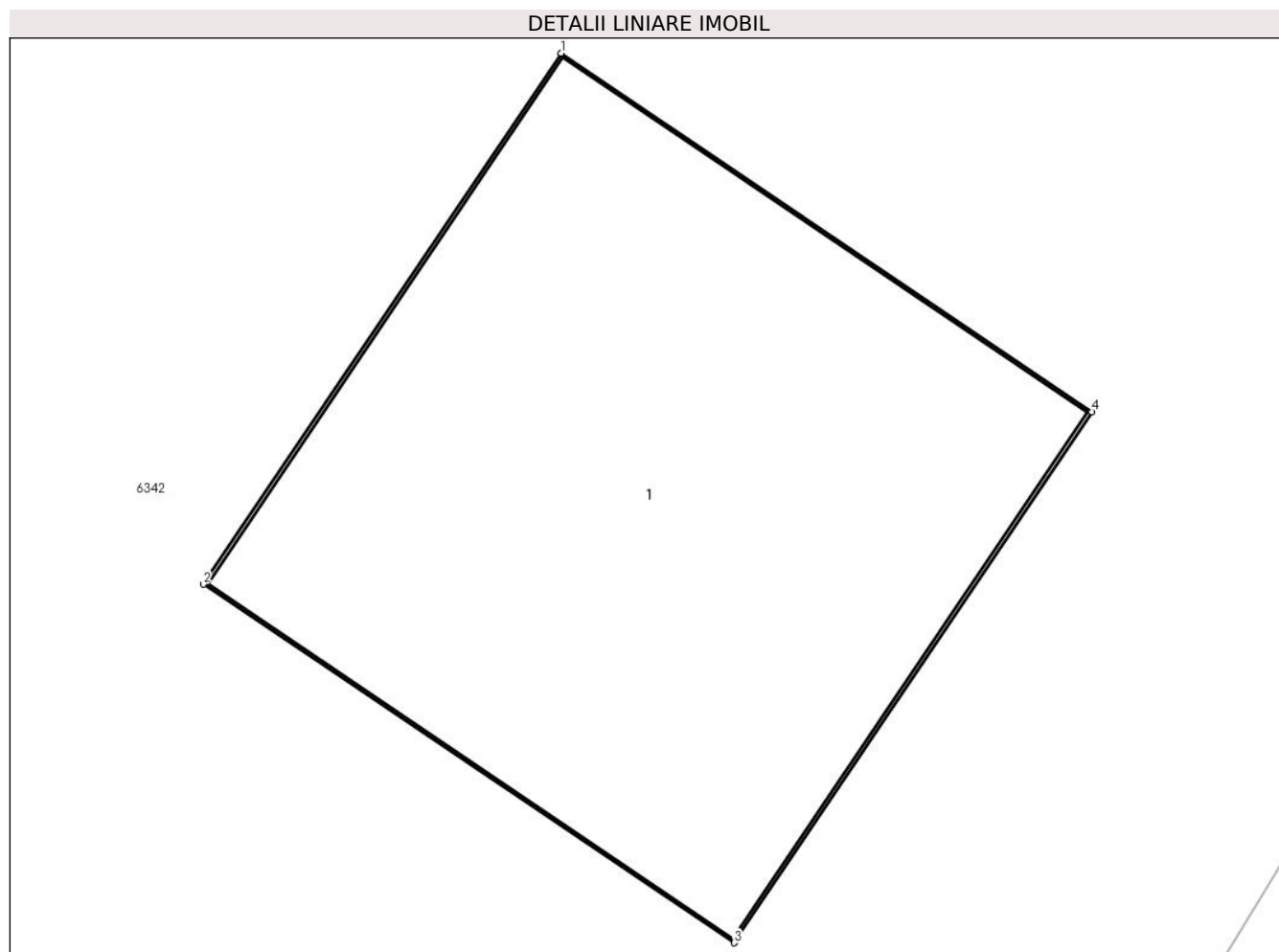
Inscrieri privind dezmembramintele dreptului de proprietate, drepturi reale de garanție și sarcini	Referințe
NU SUNT	

Anexa Nr. 1 La Partea I

Teren

Nr cadastral	Suprafața (mp)*	Observații / Referințe
	1	

* Suprafața este determinată în planul de proiecție Stereo 70.



Date referitoare la teren

Crt	Categorie folosință	Intra vilan	Suprafața (mp)	Tarla	Parcelă	Nr. topo	Observații / Referințe
1	curți constructii	DA	1	-	-	-	

Date referitoare la construcții

Crt	Număr	Destinație construcție	Supraf. (mp)	Situație juridică	Observații / Referințe
A1.1		construcții industriale și edilitare	1	Cu acte	Nr. niveluri:1; S. construită la sol:1 mp; S. construită desfășurată:1 mp; Stalp beton

Lungime Segmente

1) Valorile lungimilor segmentelor sunt obținute din proiecție în plan.

Punct început	X / Y	Punct sfârșit	X / Y	Lungime segment (** (m)
1	600.402,316 367.087,17	2	600.401,774 367.086,366	0.97
2	600.401,774 367.086,366	3	600.402,578 367.085,823	0.97
3	600.402,578 367.085,823	4	600.403,12 367.086,627	0.97

Punct început	X / Y	Punct sfârșit	X / Y	Lungime segment (** (m)
4	600.403,12 367.086,627	1	600.402,316 367.087,17	0.97

** Lungimile segmentelor sunt determinate în planul de proiecție Stereo 70 și sunt rotunjite la 1 milimetru.

*** Distanța dintre puncte este formată din segmente cumulate ce sunt mai mici decât valoarea 1 milimetru.

**DATE DESPRE IMOBILUL NR. 6313**

Oficiul de Cadastru și Publicitate Imobiliară PRAHOVA
Biroul de Cadastru și Publicitate Imobiliară Ploiești

A. Partea I. Descrierea imobilului

TEREN Intravilan

Adresa: Loc. Gherghita, Jud. Prahova

Nr. Crt	Nr cadastral Nr. topografic	Suprafața* (mp)	Observații / Referințe
A1		1	Sector cadastral:0 Teren neimprejmuit;

Construcții

Crt	Nr cadastral Nr. topografic	Adresa	Observații / Referințe
A1.1		Loc. Gherghita, Jud. Prahova	Nr. niveluri:1; S. construita la sol:1 mp; S. construita desfasurata:1 mp; Stalp beton

B. Partea II. Proprietari și acte

Inscrieri privitoare la dreptul de proprietate și alte drepturi reale		Referințe
/		
Act Normativ nr. 123, din 10/07/2007 emis de Parlamentul Romaniei;		
B1	Intabulare, drept de PROPRIETATE, dobandit prin Lege, cota actuala 1/1 1) Statul Roman, CIF:999999999999	A1, A1.1
Act Normativ nr. 980, din 16/12/2015 emis de Guvernul Romaniei;		
B2	Intabulare, drept de ADMINISTRARE, dobandit prin Lege, cota actuala 1/1 1) Ministerul Economiei, Energiei si Mediului de Afaceri, CIF:24931499	A1, A1.1
Act Administrativ nr. 9, din 09/10/2005 emis de Ministerul Economiei, Energiei si Mediului de Afac (Act additional nr 6/30.10.2020);		
B3	Intabulare, drept de CONCESIUNE, dobandit prin Conventie, cota actuala 1/1 1) DEER SA, CIF:14476722	A1, A1.1

C. Partea III. SARCINI .

Inscrieri privind dezmembramintele dreptului de proprietate, drepturi reale de garanție și sarcini	Referințe
NU SUNT	

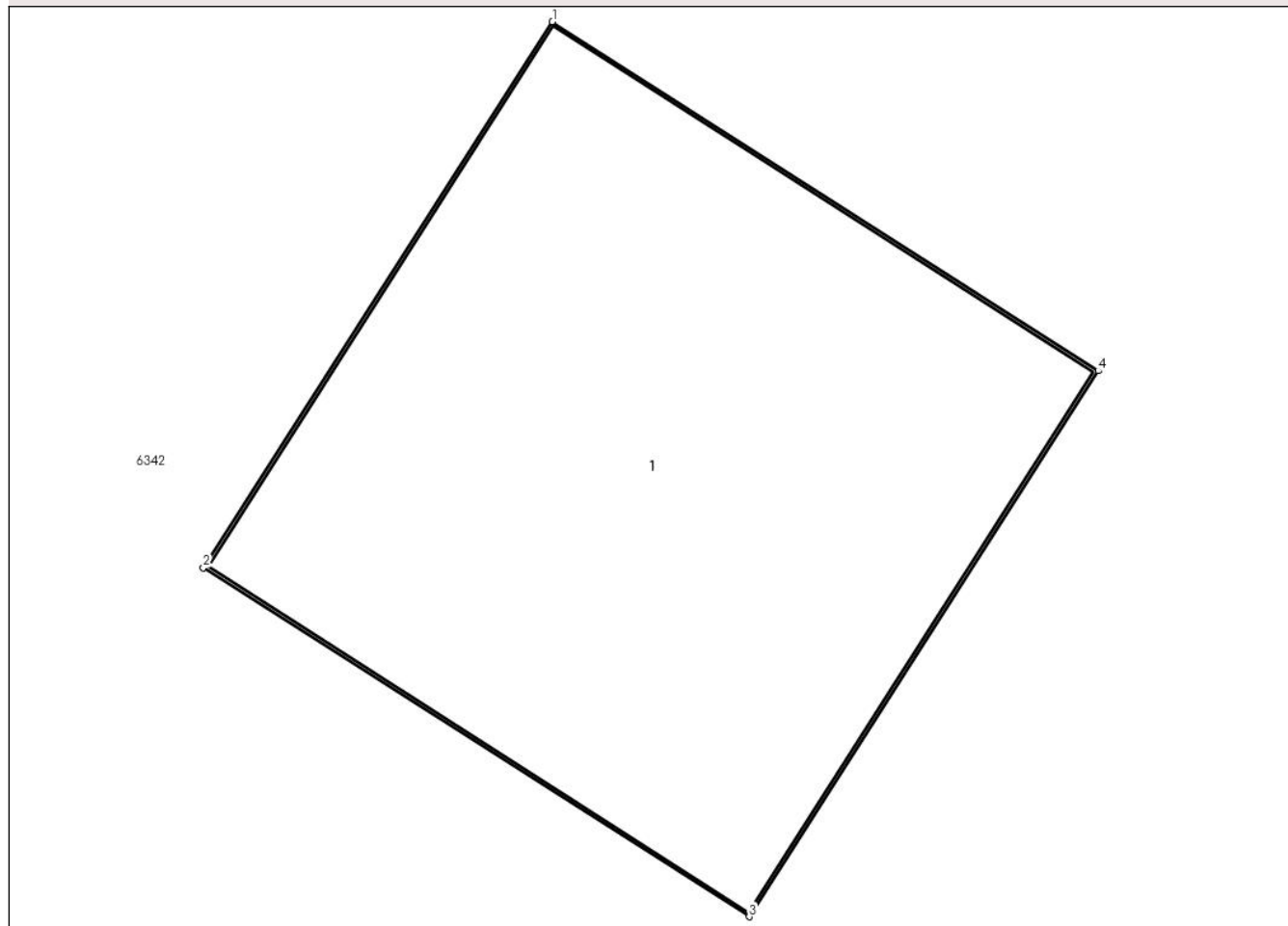
Anexa Nr. 1 La Partea I

Teren

Nr cadastral	Suprafața (mp)*	Observații / Referințe
	1	

* Suprafața este determinată în planul de proiecție Stereo 70.

DETALII LINIARE IMOBIL



Date referitoare la teren

Crt	Categorie folosință	Intra vilan	Suprafața (mp)	Tarla	Parcelă	Nr. topo	Observații / Referințe
1	curți constructii	DA	1	-	-	-	

Date referitoare la construcții

Crt	Număr	Destinație construcție	Supraf. (mp)	Situație juridică	Observații / Referințe
A1.1		construcții industriale și edilitare	1	Cu acte	Nr. niveluri:1; S. construită la sol:1 mp; S. construită desfășurată:1 mp; Stalp beton

Lungime Segmente

1) Valorile lungimilor segmentelor sunt obținute din proiecție în plan.

Punct început	X / Y	Punct sfârșit	X / Y	Lungime segment (** (m)
1	600.388,637 367.092,751	2	600.388,114 367.091,934	0.97
2	600.388,114 367.091,934	3	600.388,932 367.091,411	0.97
3	600.388,932 367.091,411	4	600.389,454 367.092,228	0.97

Punct început	X / Y	Punct sfârșit	X / Y	Lungime segment (** (m)
4	600.389,454 367.092,228	1	600.388,637 367.092,751	0.97

** Lungimile segmentelor sunt determinate în planul de proiecție Stereo 70 și sunt rotunjite la 1 milimetru.

*** Distanța dintre puncte este formată din segmente cumulate ce sunt mai mici decât valoarea 1 milimetru.

**DATE DESPRE IMOBILUL NR. 6314**

Oficiul de Cadastru și Publicitate Imobiliară PRAHOVA
Biroul de Cadastru și Publicitate Imobiliară Ploiești

A. Partea I. Descrierea imobilului

TEREN Intravilan

Adresa: Loc. Gherghita, Jud. Prahova

Nr. Crt	Nr cadastral Nr. topografic	Suprafața* (mp)	Observații / Referințe
A1		1	Sector cadastral:0 Teren neimprejmuit;

Construcții

Crt	Nr cadastral Nr. topografic	Adresa	Observații / Referințe
A1.1		Loc. Gherghita, Jud. Prahova	Nr. niveluri:1; S. construita la sol:1 mp; S. construita desfasurata:1 mp; Stalp beton

B. Partea II. Proprietari și acte

Inscrieri privitoare la dreptul de proprietate și alte drepturi reale		Referințe
/		
Act Normativ nr. 123, din 10/07/2007 emis de Parlamentul Romaniei;		
B1	Intabulare, drept de PROPRIETATE, dobandit prin Lege, cota actuala 1/1 1) Statul Roman, CIF:999999999999	A1, A1.1
Act Normativ nr. 980, din 16/12/2015 emis de Guvernul Romaniei;		
B2	Intabulare, drept de ADMINISTRARE, dobandit prin Lege, cota actuala 1/1 1) Ministerul Economiei, Energiei si Mediului de Afaceri, CIF:24931499	A1, A1.1
Act Administrativ nr. 9, din 09/10/2005 emis de Ministerul Economiei, Energiei si Mediului de Afac (Act additional nr 6/30.10.2020);		
B3	Intabulare, drept de CONCESIUNE, dobandit prin Conventie, cota actuala 1/1 1) DEER SA, CIF:14476722	A1, A1.1

C. Partea III. SARCINI .

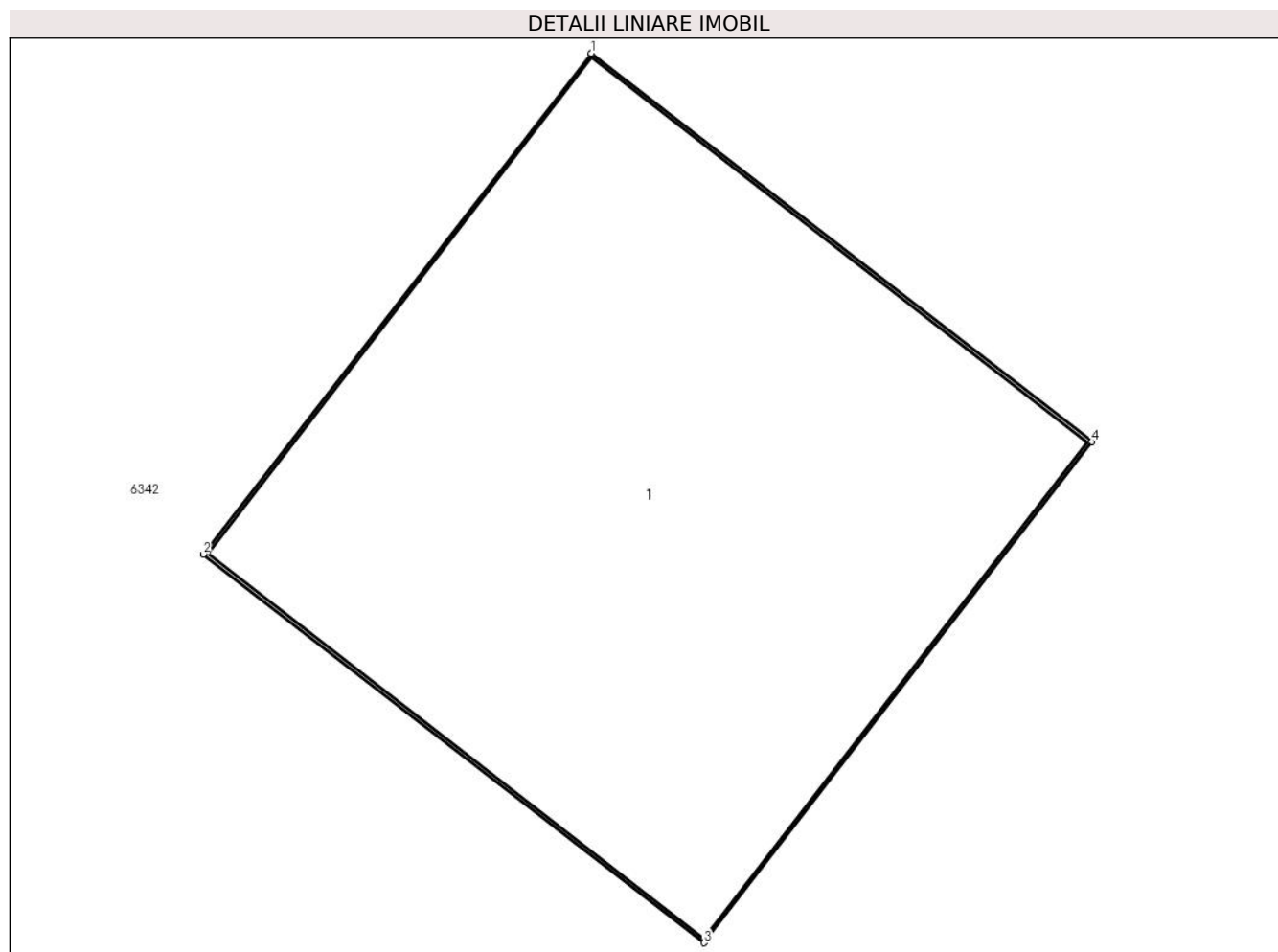
Inscrieri privind dezmembramintele dreptului de proprietate, drepturi reale de garanție și sarcini	Referințe
NU SUNT	

Anexa Nr. 1 La Partea I

Teren

Nr cadastral	Suprafața (mp)*	Observații / Referințe
	1	

* Suprafața este determinată în planul de proiecție Stereo 70.



Date referitoare la teren

Crt	Categorie folosință	Intra vilan	Suprafața (mp)	Tarla	Parcelă	Nr. topo	Observații / Referințe
1	curti constructii	DA	1	-	-	-	

Date referitoare la construcții

Crt	Număr	Destinație construcție	Supraf. (mp)	Situație juridică	Observații / Referințe
A1.1		construcții industriale și edilitare	1	Cu acte	Nr. niveluri:1; S. construită la sol:1 mp; S. construită desfășurată:1 mp; Stalp beton

Lungime Segmente

1) Valorile lungimilor segmentelor sunt obținute din proiecție în plan.

Punct început	X / Y	Punct sfârșit	X / Y	Lungime segment (** (m)
1	600.423,658 367.120,52	2	600.423,063 367.119,753	0.97
2	600.423,063 367.119,753	3	600.423,83 367.119,159	0.97
3	600.423,83 367.119,159	4	600.424,424 367.119,926	0.97

Punct început	X / Y	Punct sfârșit	X / Y	Lungime segment (** (m)
4	600.424,424 367.119,926	1	600.423,658 367.120,52	0.97

** Lungimile segmentelor sunt determinate în planul de proiecție Stereo 70 și sunt rotunjite la 1 milimetru.

*** Distanța dintre puncte este formată din segmente cumulate ce sunt mai mici decât valoarea 1 milimetru.

**DATE DESPRE IMOBILUL NR. 6315**

Oficiul de Cadastru și Publicitate Imobiliară PRAHOVA
Biroul de Cadastru și Publicitate Imobiliară Ploiești

A. Partea I. Descrierea imobilului

TEREN Intravilan

Adresa: Loc. Gherghita, Jud. Prahova

Nr. Crt	Nr cadastral Nr. topografic	Suprafața* (mp)	Observații / Referințe
A1		1	Sector cadastral:0 Teren neimprejmuit;

Construcții

Crt	Nr cadastral Nr. topografic	Adresa	Observații / Referințe
A1.1		Loc. Gherghita, Jud. Prahova	Nr. niveluri:1; S. construita la sol:1 mp; S. construita desfasurata:1 mp; Stalp beton

B. Partea II. Proprietari și acte

Inscrieri privitoare la dreptul de proprietate și alte drepturi reale		Referințe
/		
Act Normativ nr. 123, din 10/07/2007 emis de Parlamentul Romaniei;		
B1	Intabulare, drept de PROPRIETATE, dobandit prin Lege, cota actuala 1/1 1) Statul Roman, CIF:999999999999	A1, A1.1
Act Normativ nr. 980, din 16/12/2015 emis de Guvernul Romaniei;		
B2	Intabulare, drept de ADMINISTRARE, dobandit prin Lege, cota actuala 1/1 1) Ministerul Economiei, Energiei si Mediului de Afaceri, CIF:24931499	A1, A1.1
Act Administrativ nr. 9, din 09/10/2005 emis de Ministerul Economiei, Energiei si Mediului de Afac (Act additional nr 6/30.10.2020);		
B3	Intabulare, drept de CONCESIUNE, dobandit prin Conventie, cota actuala 1/1 1) DEER SA, CIF:14476722	A1, A1.1

C. Partea III. SARCINI .

Inscrieri privind dezmembramintele dreptului de proprietate, drepturi reale de garanție și sarcini	Referințe
NU SUNT	

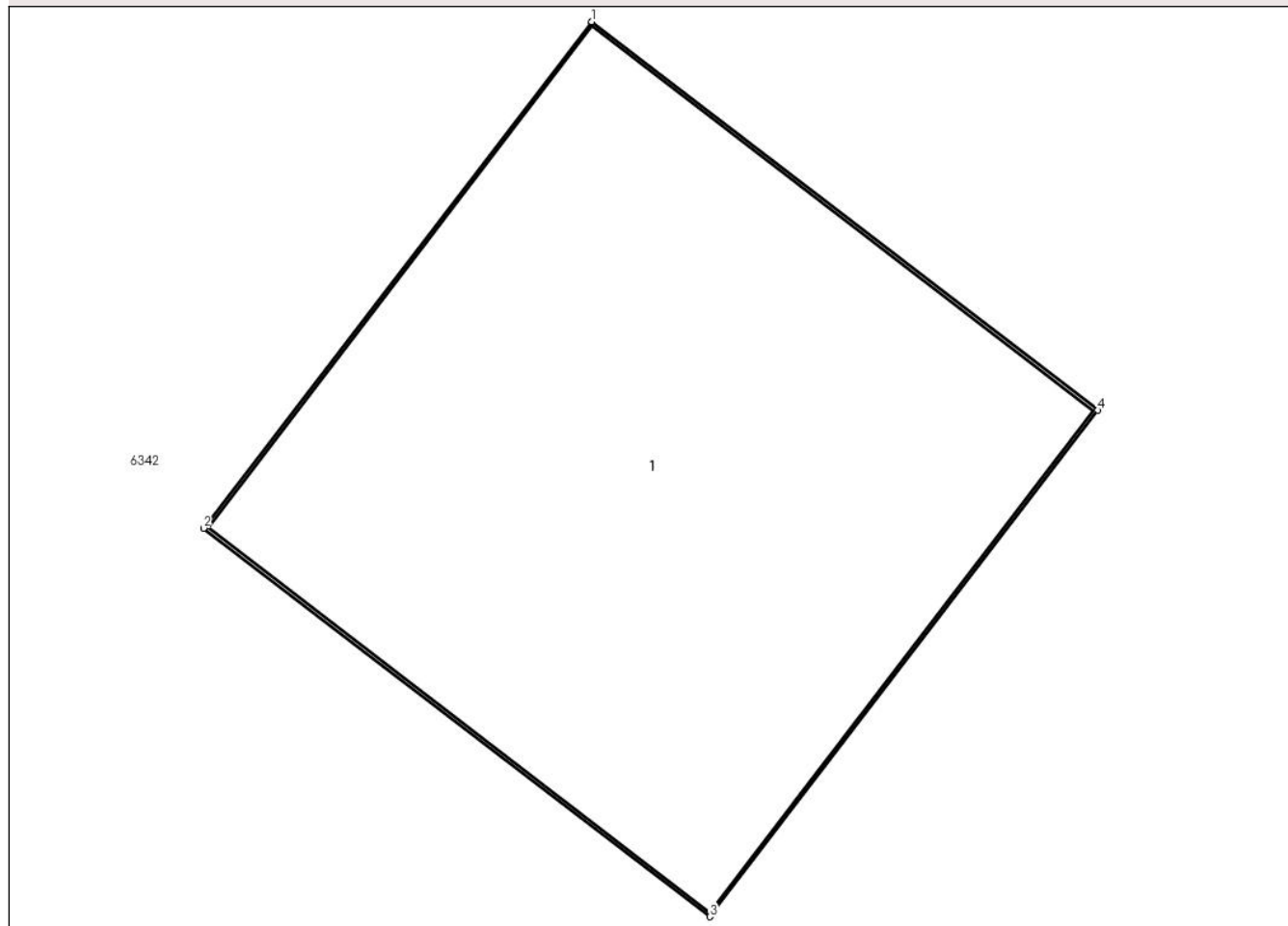
Anexa Nr. 1 La Partea I

Teren

Nr cadastral	Suprafața (mp)*	Observații / Referințe
	1	

* Suprafața este determinată în planul de proiecție Stereo 70.

DETALII LINIARE IMOBIL



Date referitoare la teren

Crt	Categorie folosință	Intra vilan	Suprafața (mp)	Tarla	Parcelă	Nr. topo	Observații / Referințe
1	curti constructii	DA	1	-	-	-	

Date referitoare la construcții

Crt	Număr	Destinație construcție	Supraf. (mp)	Situație juridică	Observații / Referințe
A1.1		construcții industriale și edilitare	1	Cu acte	Nr. niveluri:1; S. construita la sol:1 mp; S. construita desfasurata:1 mp; Stalp beton

Lungime Segmente

1) Valorile lungimilor segmentelor sunt obținute din proiecție în plan.

Punct început	X / Y	Punct sfârșit	X / Y	Lungime segment (** (m)
1	600.408,562 367.123,405	2	600.407,971 367.122,636	0.97
2	600.407,971 367.122,636	3	600.408,741 367.122,045	0.97
3	600.408,741 367.122,045	4	600.409,331 367.122,815	0.97

Punct început	X / Y	Punct sfârșit	X / Y	Lungime segment (** (m)
4	600.409,331 367.122,815	1	600.408,562 367.123,405	0.97

** Lungimile segmentelor sunt determinate în planul de proiecție Stereo 70 și sunt rotunjite la 1 milimetru.

*** Distanța dintre puncte este formată din segmente cumulate ce sunt mai mici decât valoarea 1 milimetru.

**DATE DESPRE IMOBILUL NR. 6316**

Oficiul de Cadastru și Publicitate Imobiliară PRAHOVA
Biroul de Cadastru și Publicitate Imobiliară Ploiești

A. Partea I. Descrierea imobilului

TEREN Intravilan

Adresa: Loc. Gherghita, Jud. Prahova

Nr. Crt	Nr cadastral Nr. topografic	Suprafața* (mp)	Observații / Referințe
A1		1	Sector cadastral:0 Teren neimprejmuit;

Construcții

Crt	Nr cadastral Nr. topografic	Adresa	Observații / Referințe
A1.1		Loc. Gherghita, Jud. Prahova	Nr. niveluri:1; S. construita la sol:1 mp; S. construita desfasurata:1 mp; Stalp beton

B. Partea II. Proprietari și acte

Inscrieri privitoare la dreptul de proprietate și alte drepturi reale		Referințe
/		
Act Normativ nr. 123, din 10/07/2007 emis de Parlamentul Romaniei;		
B1	Intabulare, drept de PROPRIETATE, dobandit prin Lege, cota actuala 1/1 1) Statul Roman, CIF:999999999999	A1, A1.1
Act Normativ nr. 980, din 16/12/2015 emis de Guvernul Romaniei;		
B2	Intabulare, drept de ADMINISTRARE, dobandit prin Lege, cota actuala 1/1 1) Ministerul Economiei, Energiei si Mediului de Afaceri, CIF:24931499	A1, A1.1
Act Administrativ nr. 9, din 09/10/2005 emis de Ministerul Economiei, Energiei si Mediului de Afac (Act additional nr 6/30.10.2020);		
B3	Intabulare, drept de CONCESIUNE, dobandit prin Conventie, cota actuala 1/1 1) DEER SA, CIF:14476722	A1, A1.1

C. Partea III. SARCINI .

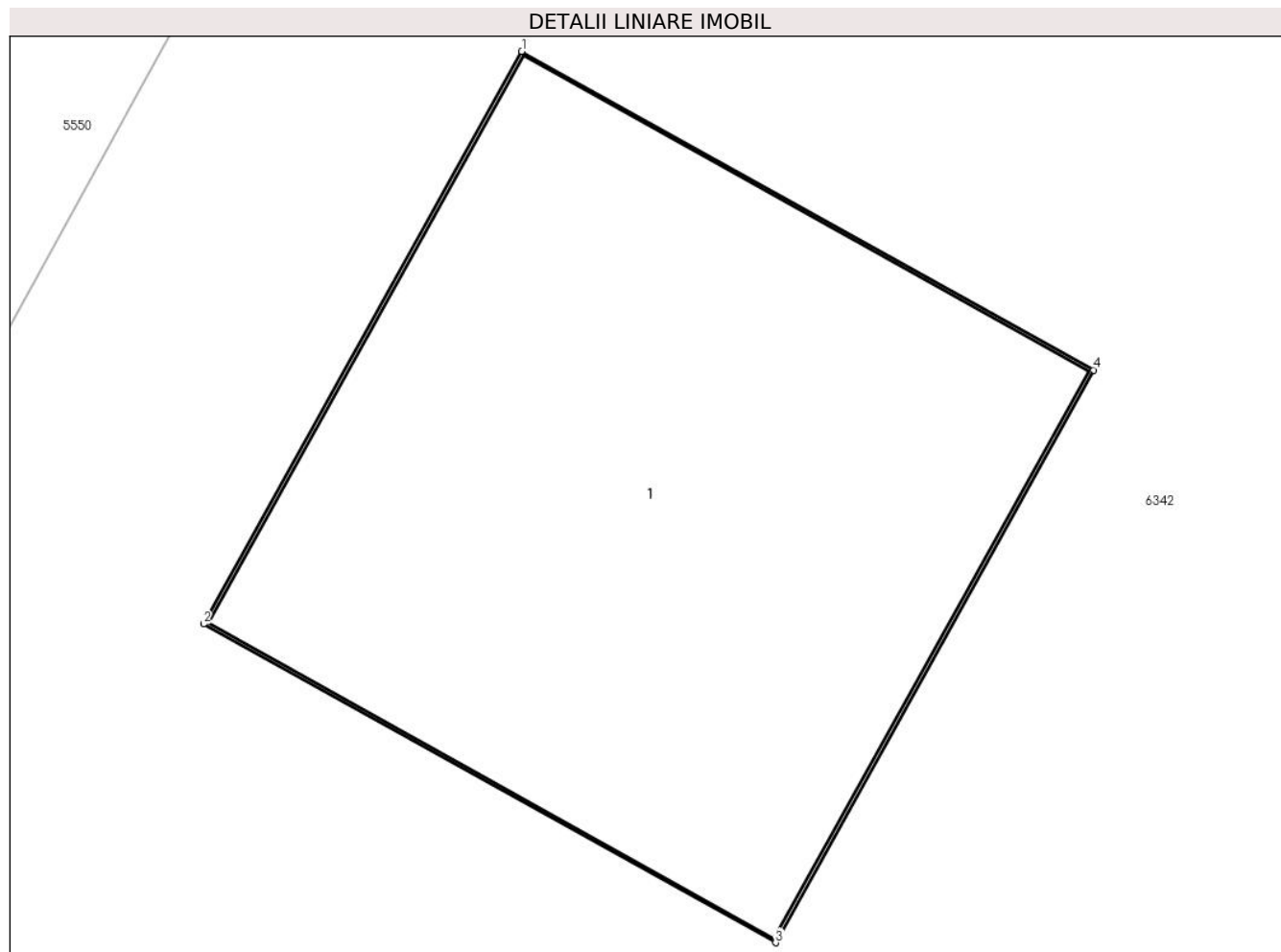
Inscrieri privind dezmembramintele dreptului de proprietate, drepturi reale de garanție și sarcini	Referințe
NU SUNT	

Anexa Nr. 1 La Partea I

Teren

Nr cadastral	Suprafața (mp)*	Observații / Referințe
	1	

* Suprafața este determinată în planul de proiecție Stereo 70.



Date referitoare la teren

Crt	Categorie folosință	Intra vilan	Suprafața (mp)	Tarla	Parcelă	Nr. topo	Observații / Referințe
1	curți constructii	DA	1	-	-	-	

Date referitoare la construcții

Crt	Număr	Destinație construcție	Supraf. (mp)	Situație juridică	Observații / Referințe
A1.1		construcții industriale și edilitare	1	Cu acte	Nr. niveluri:1; S. construită la sol:1 mp; S. construită desfășurată:1 mp; Stalp beton

Lungime Segmente

1) Valorile lungimilor segmentelor sunt obținute din proiecție în plan.

Punct început	X / Y	Punct sfârșit	X / Y	Lungime segment (** (m)
1	600.427,471 367.152,03	2	600.426,999 367.151,182	0.97
2	600.426,999 367.151,182	3	600.427,847 367.150,711	0.97
3	600.427,847 367.150,711	4	600.428,318 367.151,558	0.97

Punct început	X / Y	Punct sfârșit	X / Y	Lungime segment (** (m)
4	600.428,318 367.151,558	1	600.427,471 367.152,03	0.97

** Lungimile segmentelor sunt determinate în planul de proiecție Stereo 70 și sunt rotunjite la 1 milimetru.

*** Distanța dintre puncte este formată din segmente cumulate ce sunt mai mici decât valoarea 1 milimetru.

**DATE DESPRE IMOBILUL NR. 6317**

Oficiul de Cadastru și Publicitate Imobiliară PRAHOVA
Biroul de Cadastru și Publicitate Imobiliară Ploiești

A. Partea I. Descrierea imobilului

TEREN Intravilan

Adresa: Loc. Gherghita, Jud. Prahova

Nr. Crt	Nr cadastral Nr. topografic	Suprafața* (mp)	Observații / Referințe
A1		1	Sector cadastral:0 Teren neimprejmuit;

Construcții

Crt	Nr cadastral Nr. topografic	Adresa	Observații / Referințe
A1.1		Loc. Gherghita, Jud. Prahova	Nr. niveluri:1; S. construita la sol:1 mp; S. construita desfasurata:1 mp; Stalp beton

B. Partea II. Proprietari și acte

Inscrieri privitoare la dreptul de proprietate și alte drepturi reale		Referințe
/		
Act Normativ nr. 123, din 10/07/2007 emis de Parlamentul Romaniei;		
B1	Intabulare, drept de PROPRIETATE, dobandit prin Lege, cota actuala 1/1 1) Statul Roman, CIF:999999999999	A1, A1.1
Act Normativ nr. 980, din 16/12/2015 emis de Guvernul Romaniei;		
B2	Intabulare, drept de ADMINISTRARE, dobandit prin Lege, cota actuala 1/1 1) Ministerul Economiei, Energiei si Mediului de Afaceri, CIF:24931499	A1, A1.1
Act Administrativ nr. 9, din 09/10/2005 emis de Ministerul Economiei, Energiei si Mediului de Afac (Act additional nr 6/30.10.2020);		
B3	Intabulare, drept de CONCESIUNE, dobandit prin Conventie, cota actuala 1/1 1) DEER SA, CIF:14476722	A1, A1.1

C. Partea III. SARCINI .

Inscrieri privind dezmembramintele dreptului de proprietate, drepturi reale de garanție și sarcini	Referințe
NU SUNT	

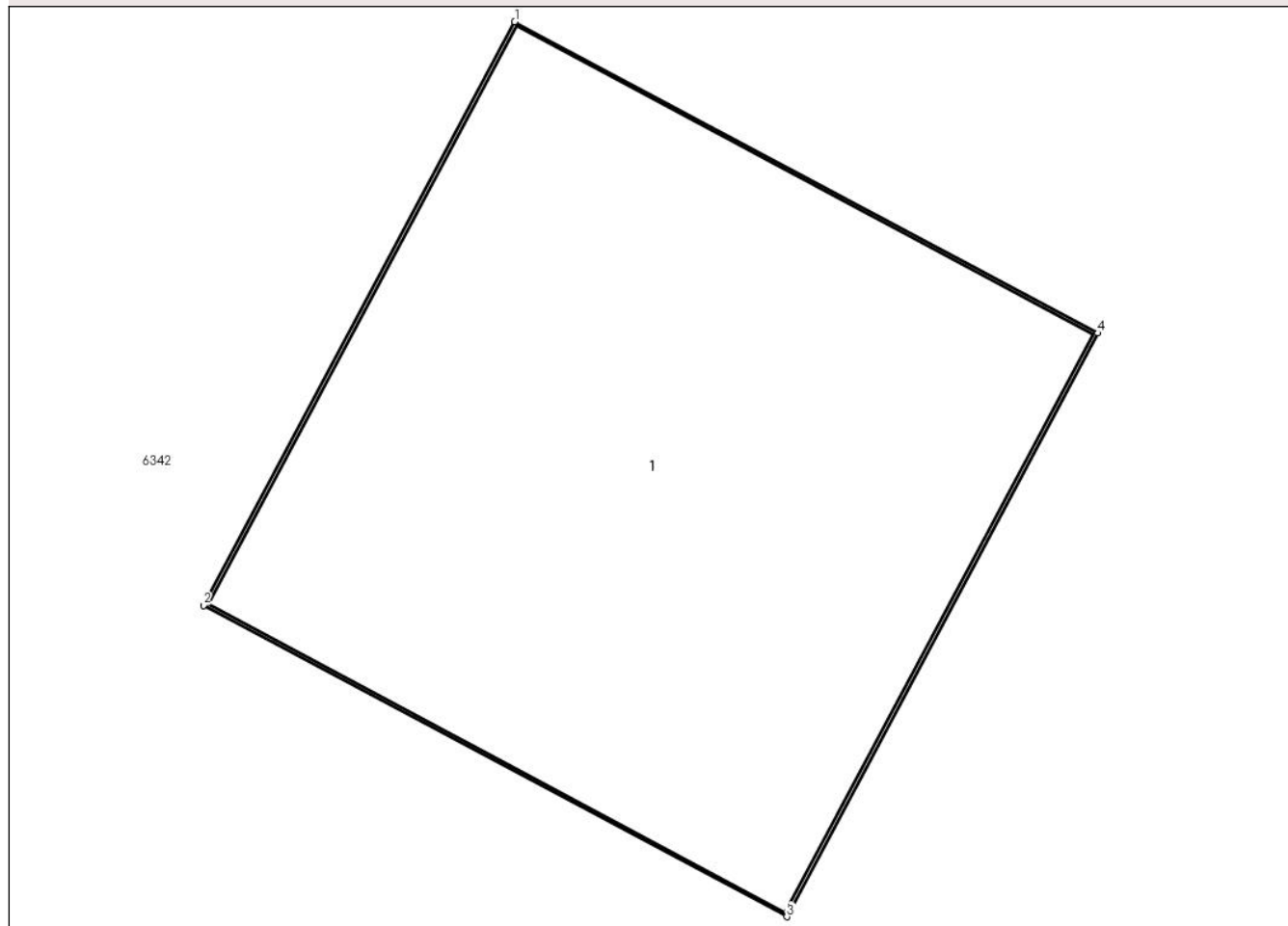
Anexa Nr. 1 La Partea I

Teren

Nr cadastral	Suprafața (mp)*	Observații / Referințe
	1	

* Suprafața este determinată în planul de proiecție Stereo 70.

DETALII LINIARE IMOBIL



Date referitoare la teren

Crt	Categorie folosință	Intra vilan	Suprafața (mp)	Tarla	Parcelă	Nr. topo	Observații / Referințe
1	curți constructii	DA	1	-	-	-	

Date referitoare la construcții

Crt	Număr	Destinație construcție	Supraf. (mp)	Situație juridică	Observații / Referințe
A1.1		construcții industriale și edilitare	1	Cu acte	Nr. niveluri:1; S. construita la sol:1 mp; S. construita desfasurata:1 mp; Stalp beton

Lungime Segmente

1) Valorile lungimilor segmentelor sunt obținute din proiecție în plan.

Punct început	X / Y	Punct sfârșit	X / Y	Lungime segment (** (m)
1	600.448,207 367.160,471	2	600.447,75 367.159,615	0.97
2	600.447,75 367.159,615	3	600.448,606 367.159,159	0.97
3	600.448,606 367.159,159	4	600.449,063 367.160,014	0.97

Punct început	X / Y	Punct sfârșit	X / Y	Lungime segment (** (m)
4	600.449,063 367.160,014	1	600.448,207 367.160,471	0.97

** Lungimile segmentelor sunt determinate în planul de proiecție Stereo 70 și sunt rotunjite la 1 milimetru.

*** Distanța dintre puncte este formată din segmente cumulate ce sunt mai mici decât valoarea 1 milimetru.

**DATE DESPRE IMOBILUL NR. 6318**

Oficiul de Cadastru și Publicitate Imobiliară PRAHOVA
Biroul de Cadastru și Publicitate Imobiliară Ploiești

A. Partea I. Descrierea imobilului

TEREN Intravilan

Adresa: Loc. Gherghita, Jud. Prahova

Nr. Crt	Nr cadastral Nr. topografic	Suprafața* (mp)	Observații / Referințe
A1		1	Sector cadastral:0 Teren neimprejmuit;

Construcții

Crt	Nr cadastral Nr. topografic	Adresa	Observații / Referințe
A1.1		Loc. Gherghita, Jud. Prahova	Nr. niveluri:1; S. construita la sol:1 mp; S. construita desfasurata:1 mp; Stalp beton

B. Partea II. Proprietari și acte

Inscrieri privitoare la dreptul de proprietate și alte drepturi reale		Referințe
/		
Act Normativ nr. 123, din 10/07/2007 emis de Parlamentul Romaniei;		
B1	Intabulare, drept de PROPRIETATE, dobandit prin Lege, cota actuala 1/1 1) Statul Roman, CIF:999999999999	A1, A1.1
Act Normativ nr. 980, din 16/12/2015 emis de Guvernul Romaniei;		
B2	Intabulare, drept de ADMINISTRARE, dobandit prin Lege, cota actuala 1/1 1) Ministerul Economiei, Energiei si Mediului de Afaceri, CIF:24931499	A1, A1.1
Act Administrativ nr. 9, din 09/10/2005 emis de Ministerul Economiei, Energiei si Mediului de Afac (Act additional nr 6/30.10.2020);		
B3	Intabulare, drept de CONCESIUNE, dobandit prin Conventie, cota actuala 1/1 1) DEER SA, CIF:14476722	A1, A1.1

C. Partea III. SARCINI .

Inscrieri privind dezmembramintele dreptului de proprietate, drepturi reale de garanție și sarcini	Referințe
NU SUNT	


Anexa Nr. 1 La Partea I

Teren

Nr cadastral	Suprafața (mp)*	Observații / Referințe
	1	

* Suprafața este determinată în planul de proiecție Stereo 70.

DETALII LINIARE IMOBIL



Date referitoare la teren

Crt	Categorie folosință	Intra vilan	Suprafața (mp)	Tarla	Parcelă	Nr. topo	Observații / Referințe
1	curți constructii	DA	1	-	-	-	

Date referitoare la construcții

Crt	Număr	Destinație construcție	Supraf. (mp)	Situație juridică	Observații / Referințe
A1.1		construcții industriale și edilitare	1	Cu acte	Nr. niveluri:1; S. construita la sol:1 mp; S. construita desfasurata:1 mp; Stalp beton

Lungime Segmente

1) Valorile lungimilor segmentelor sunt obținute din proiecție în plan.

Punct început	X / Y	Punct sfârșit	X / Y	Lungime segment (** (m))
1	600.438,39 367.180,407	2	600.438,243 367.179,448	0.97
2	600.438,243 367.179,448	3	600.439,202 367.179,301	0.97
3	600.439,202 367.179,301	4	600.439,349 367.180,26	0.97

Punct început	X / Y	Punct sfârșit	X / Y	Lungime segment (** (m)
4	600.439,349 367.180,26	1	600.438,39 367.180,407	0.97

** Lungimile segmentelor sunt determinate în planul de proiecție Stereo 70 și sunt rotunjite la 1 milimetru.

*** Distanța dintre puncte este formată din segmente cumulate ce sunt mai mici decât valoarea 1 milimetru.

**DATE DESPRE IMOBILUL NR. 6319**

Oficiul de Cadastru și Publicitate Imobiliară PRAHOVA
Biroul de Cadastru și Publicitate Imobiliară Ploiești

A. Partea I. Descrierea imobilului

TEREN Intravilan

Adresa: Loc. Gherghita, Jud. Prahova

Nr. Crt	Nr cadastral Nr. topografic	Suprafața* (mp)	Observații / Referințe
A1		1	Sector cadastral:0 Teren neimprejmuit;

Construcții

Crt	Nr cadastral Nr. topografic	Adresa	Observații / Referințe
A1.1		Loc. Gherghita, Jud. Prahova	Nr. niveluri:1; S. construita la sol:1 mp; S. construita desfasurata:1 mp; Stalp beton

B. Partea II. Proprietari și acte

Inscrieri privitoare la dreptul de proprietate și alte drepturi reale		Referințe
/		
Act Normativ nr. 123, din 10/07/2007 emis de Parlamentul Romaniei;		
B1	Intabulare, drept de PROPRIETATE, dobandit prin Lege, cota actuala 1/1 1) Statul Roman, CIF:999999999999	A1, A1.1
Act Normativ nr. 980, din 16/12/2015 emis de Guvernul Romaniei;		
B2	Intabulare, drept de ADMINISTRARE, dobandit prin Lege, cota actuala 1/1 1) Ministerul Economiei, Energiei si Mediului de Afaceri, CIF:24931499	A1, A1.1
Act Administrativ nr. 9, din 09/10/2005 emis de Ministerul Economiei, Energiei si Mediului de Afac (Act additional nr 6/30.10.2020);		
B3	Intabulare, drept de CONCESIUNE, dobandit prin Conventie, cota actuala 1/1 1) DEER SA, CIF:14476722	A1, A1.1

C. Partea III. SARCINI .

Inscrieri privind dezmembramintele dreptului de proprietate, drepturi reale de garanție și sarcini	Referințe
NU SUNT	


Anexa Nr. 1 La Partea I

Teren

Nr cadastral	Suprafața (mp)*	Observații / Referințe
	1	

* Suprafața este determinată în planul de proiecție Stereo 70.

DETALII LINIARE IMOBIL



Date referitoare la teren

Crt	Categorie folosință	Intra vilan	Suprafața (mp)	Tarla	Parcelă	Nr. topo	Observații / Referințe
1	curți constructii	DA	1	-	-	-	

Date referitoare la construcții

Crt	Număr	Destinație construcție	Supraf. (mp)	Situație juridică	Observații / Referințe
A1.1		construcții industriale și edilitare	1	Cu acte	Nr. niveluri:1; S. construita la sol:1 mp; S. construita desfasurata:1 mp; Stalp beton

Lungime Segmente

1) Valorile lungimilor segmentelor sunt obținute din proiecție în plan.

Punct început	X / Y	Punct sfârșit	X / Y	Lungime segment (** (m)
1	600.457,047 367.210,395	2	600.456,9 367.209,436	0.97
2	600.456,9 367.209,436	3	600.457,859 367.209,289	0.97
3	600.457,859 367.209,289	4	600.458,006 367.210,248	0.97

Punct început	X / Y	Punct sfârşit	X / Y	Lungime segment (** (m)
4	600.458,006 367.210,248	1	600.457,047 367.210,395	0.97

** Lungimile segmentelor sunt determinate în planul de proiecţie Stereo 70 şi sunt rotunjite la 1 milimetru.

*** Distanţa dintre puncte este formată din segmente cumulate ce sunt mai mici decât valoarea 1 milimetru.

**DATE DESPRE IMOBILUL NR. 6320**

Oficiul de Cadastru și Publicitate Imobiliară PRAHOVA
Biroul de Cadastru și Publicitate Imobiliară Ploiești

A. Partea I. Descrierea imobilului

TEREN Intravilan

Adresa: Loc. Gherghita, Jud. Prahova

Nr. Crt	Nr cadastral Nr. topografic	Suprafața* (mp)	Observații / Referințe
A1		1	Sector cadastral:0 Teren neimprejmuit;

Construcții

Crt	Nr cadastral Nr. topografic	Adresa	Observații / Referințe
A1.1		Loc. Gherghita, Jud. Prahova	Nr. niveluri:1; S. construita la sol:1 mp; S. construita desfasurata:1 mp; Stalp beton

B. Partea II. Proprietari și acte

Inscrieri privitoare la dreptul de proprietate și alte drepturi reale		Referințe
/		
Act Normativ nr. 123, din 10/07/2007 emis de Parlamentul Romaniei;		
B1	Intabulare, drept de PROPRIETATE, dobandit prin Lege, cota actuala 1/1 1) Statul Roman, CIF:999999999999	A1, A1.1
Act Normativ nr. 980, din 16/12/2015 emis de Guvernul Romaniei;		
B2	Intabulare, drept de ADMINISTRARE, dobandit prin Lege, cota actuala 1/1 1) Ministerul Economiei, Energiei si Mediului de Afaceri, CIF:24931499	A1, A1.1
Act Administrativ nr. 9, din 09/10/2005 emis de Ministerul Economiei, Energiei si Mediului de Afac (Act additional nr 6/30.10.2020);		
B3	Intabulare, drept de CONCESIUNE, dobandit prin Conventie, cota actuala 1/1 1) DEER SA, CIF:14476722	A1, A1.1

C. Partea III. SARCINI .

Inscrieri privind dezmembramintele dreptului de proprietate, drepturi reale de garanție și sarcini	Referințe
NU SUNT	


Anexa Nr. 1 La Partea I

Teren

Nr cadastral	Suprafața (mp)*	Observații / Referințe
	1	

* Suprafața este determinată în planul de proiecție Stereo 70.

DETALII LINIARE IMOBIL



Date referitoare la teren

Crt	Categorie folosință	Intra vilan	Suprafața (mp)	Tarla	Parcelă	Nr. topo	Observații / Referințe
1	curți constructii	DA	1	-	-	-	

Date referitoare la construcții

Crt	Număr	Destinație construcție	Supraf. (mp)	Situație juridică	Observații / Referințe
A1.1		construcții industriale și edilitare	1	Cu acte	Nr. niveluri:1; S. construita la sol:1 mp; S. construita desfasurata:1 mp; Stalp beton

Lungime Segmente

1) Valorile lungimilor segmentelor sunt obținute din proiecție în plan.

Punct început	X / Y	Punct sfârșit	X / Y	Lungime segment (** (m)
1	600.443,655 367.216,369	2	600.443,508 367.215,41	0.97
2	600.443,508 367.215,41	3	600.444,467 367.215,264	0.97
3	600.444,467 367.215,264	4	600.444,613 367.216,222	0.97

Punct început	X / Y	Punct sfârșit	X / Y	Lungime segment (** (m)
4	600.444,613 367.216,222	1	600.443,655 367.216,369	0.97

** Lungimile segmentelor sunt determinate în planul de proiecție Stereo 70 și sunt rotunjite la 1 milimetru.

*** Distanța dintre puncte este formată din segmente cumulate ce sunt mai mici decât valoarea 1 milimetru.

**DATE DESPRE IMOBILUL NR. 6321**

Oficiul de Cadastru și Publicitate Imobiliară PRAHOVA
Biroul de Cadastru și Publicitate Imobiliară Ploiești

A. Partea I. Descrierea imobilului

TEREN Intravilan

Adresa: Loc. Gherghita, Jud. Prahova

Nr. Crt	Nr cadastral Nr. topografic	Suprafața* (mp)	Observații / Referințe
A1		1	Sector cadastral:0 Teren neimprejmuit;

Construcții

Crt	Nr cadastral Nr. topografic	Adresa	Observații / Referințe
A1.1		Loc. Gherghita, Jud. Prahova	Nr. niveluri:1; S. construita la sol:1 mp; S. construita desfasurata:1 mp; Stalp beton

B. Partea II. Proprietari și acte

Inscrieri privitoare la dreptul de proprietate și alte drepturi reale		Referințe
/		
Act Normativ nr. 123, din 10/07/2007 emis de Parlamentul Romaniei;		
B1	Intabulare, drept de PROPRIETATE, dobandit prin Lege, cota actuala 1/1 1) Statul Roman, CIF:999999999999	A1, A1.1
Act Normativ nr. 980, din 16/12/2015 emis de Guvernul Romaniei;		
B2	Intabulare, drept de ADMINISTRARE, dobandit prin Lege, cota actuala 1/1 1) Ministerul Economiei, Energiei si Mediului de Afaceri, CIF:24931499	A1, A1.1
Act Administrativ nr. 9, din 09/10/2005 emis de Ministerul Economiei, Energiei si Mediului de Afac (Act additional nr 6/30.10.2020);		
B3	Intabulare, drept de CONCESIUNE, dobandit prin Conventie, cota actuala 1/1 1) DEER SA, CIF:14476722	A1, A1.1

C. Partea III. SARCINI .

Inscrieri privind dezmembramintele dreptului de proprietate, drepturi reale de garanție și sarcini	Referințe
NU SUNT	


Anexa Nr. 1 La Partea I

Teren

Nr cadastral	Suprafața (mp)*	Observații / Referințe
	1	

* Suprafața este determinată în planul de proiecție Stereo 70.

DETALII LINIARE IMOBIL



Date referitoare la teren

Crt	Categorie folosință	Intra vilan	Suprafața (mp)	Tarla	Parcelă	Nr. topo	Observații / Referințe
1	curți constructii	DA	1	-	-	-	

Date referitoare la construcții

Crt	Număr	Destinație construcție	Supraf. (mp)	Situație juridică	Observații / Referințe
A1.1		construcții industriale și edilitare	1	Cu acte	Nr. niveluri:1; S. construita la sol:1 mp; S. construita desfasurata:1 mp; Stalp beton

Lungime Segmente

1) Valorile lungimilor segmentelor sunt obținute din proiecție în plan.

Punct început	X / Y	Punct sfârșit	X / Y	Lungime segment (** (m)
1	600.459,634 367.226,294	2	600.459,487 367.225,335	0.97
2	600.459,487 367.225,335	3	600.460,446 367.225,188	0.97
3	600.460,446 367.225,188	4	600.460,592 367.226,147	0.97

Punct început	X / Y	Punct sfârșit	X / Y	Lungime segment (** (m)
4	600.460,592 367.226,147	1	600.459,634 367.226,294	0.97

** Lungimile segmentelor sunt determinate în planul de proiecție Stereo 70 și sunt rotunjite la 1 milimetru.

*** Distanța dintre puncte este formată din segmente cumulate ce sunt mai mici decât valoarea 1 milimetru.

**DATE DESPRE IMOBILUL NR. 6322**

Oficiul de Cadastru și Publicitate Imobiliară PRAHOVA
Biroul de Cadastru și Publicitate Imobiliară Ploiești

A. Partea I. Descrierea imobilului

TEREN Intravilan

Adresa: Loc. Gherghita, Jud. Prahova

Nr. Crt	Nr cadastral Nr. topografic	Suprafața* (mp)	Observații / Referințe
A1		1	Sector cadastral:0 Teren neimprejmuit;

Construcții

Crt	Nr cadastral Nr. topografic	Adresa	Observații / Referințe
A1.1		Loc. Gherghita, Jud. Prahova	Nr. niveluri:1; S. construita la sol:1 mp; S. construita desfasurata:1 mp; Stalp beton

B. Partea II. Proprietari și acte

Inscrieri privitoare la dreptul de proprietate și alte drepturi reale		Referințe
/		
Act Normativ nr. 123, din 10/07/2007 emis de Parlamentul Romaniei;		
B1	Intabulare, drept de PROPRIETATE, dobandit prin Lege, cota actuala 1/1 1) Statul Roman, CIF:999999999999	A1, A1.1
Act Normativ nr. 980, din 16/12/2015 emis de Guvernul Romaniei;		
B2	Intabulare, drept de ADMINISTRARE, dobandit prin Lege, cota actuala 1/1 1) Ministerul Economiei, Energiei si Mediului de Afaceri, CIF:24931499	A1, A1.1
Act Administrativ nr. 9, din 09/10/2005 emis de Ministerul Economiei, Energiei si Mediului de Afac (Act additional nr 6/30.10.2020);		
B3	Intabulare, drept de CONCESIUNE, dobandit prin Conventie, cota actuala 1/1 1) DEER SA, CIF:14476722	A1, A1.1

C. Partea III. SARCINI .

Inscrieri privind dezmembramintele dreptului de proprietate, drepturi reale de garanție și sarcini	Referințe
NU SUNT	


Anexa Nr. 1 La Partea I

Teren

Nr cadastral	Suprafața (mp)*	Observații / Referințe
	1	

* Suprafața este determinată în planul de proiecție Stereo 70.

DETALII LINIARE IMOBIL



Date referitoare la teren

Crt	Categorie folosință	Intra vilan	Suprafața (mp)	Tarla	Parcelă	Nr. topo	Observații / Referințe
1	curți constructii	DA	1	-	-	-	

Date referitoare la construcții

Crt	Număr	Destinație construcție	Supraf. (mp)	Situație juridică	Observații / Referințe
A1.1		construcții industriale și edilitare	1	Cu acte	Nr. niveluri:1; S. construita la sol:1 mp; S. construita desfasurata:1 mp; Stalp beton

Lungime Segmente

1) Valorile lungimilor segmentelor sunt obținute din proiecție în plan.

Punct început	X / Y	Punct sfârșit	X / Y	Lungime segment (** (m))
1	600.450,278 367.250,803	2	600.450,131 367.249,844	0.97
2	600.450,131 367.249,844	3	600.451,09 367.249,697	0.97
3	600.451,09 367.249,697	4	600.451,237 367.250,656	0.97

Punct început	X / Y	Punct sfârșit	X / Y	Lungime segment (** (m)
4	600.451,237 367.250,656	1	600.450,278 367.250,803	0.97

** Lungimile segmentelor sunt determinate în planul de proiecție Stereo 70 și sunt rotunjite la 1 milimetru.

*** Distanța dintre puncte este formată din segmente cumulate ce sunt mai mici decât valoarea 1 milimetru.

**DATE DESPRE IMOBILUL NR. 6323**

Oficiul de Cadastru și Publicitate Imobiliară PRAHOVA
Biroul de Cadastru și Publicitate Imobiliară Ploiești

A. Partea I. Descrierea imobilului

TEREN Intravilan

Adresa: Loc. Gherghita, Jud. Prahova

Nr. Crt	Nr cadastral Nr. topografic	Suprafața* (mp)	Observații / Referințe
A1		1	Sector cadastral:0 Teren neimprejmuit;

Construcții

Crt	Nr cadastral Nr. topografic	Adresa	Observații / Referințe
A1.1		Loc. Gherghita, Jud. Prahova	Nr. niveluri:1; S. construita la sol:1 mp; S. construita desfasurata:1 mp; Stalp beton

B. Partea II. Proprietari și acte

Inscrieri privitoare la dreptul de proprietate și alte drepturi reale		Referințe
/		
Act Normativ nr. 123, din 10/07/2007 emis de Parlamentul Romaniei;		
B1	Intabulare, drept de PROPRIETATE, dobandit prin Lege, cota actuala 1/1 1) Statul Roman, CIF:999999999999	A1, A1.1
Act Normativ nr. 980, din 16/12/2015 emis de Guvernul Romaniei;		
B2	Intabulare, drept de ADMINISTRARE, dobandit prin Lege, cota actuala 1/1 1) Ministerul Economiei, Energiei si Mediului de Afaceri, CIF:24931499	A1, A1.1
Act Administrativ nr. 9, din 09/10/2005 emis de Ministerul Economiei, Energiei si Mediului de Afac (Act additional nr 6/30.10.2020);		
B3	Intabulare, drept de CONCESIUNE, dobandit prin Conventie, cota actuala 1/1 1) DEER SA, CIF:14476722	A1, A1.1

C. Partea III. SARCINI .

Inscrieri privind dezmembramintele dreptului de proprietate, drepturi reale de garanție și sarcini	Referințe
NU SUNT	


Anexa Nr. 1 La Partea I

Teren

Nr cadastral	Suprafața (mp)*	Observații / Referințe
	1	

* Suprafața este determinată în planul de proiecție Stereo 70.

DETALII LINIARE IMOBIL



Date referitoare la teren

Crt	Categorie folosință	Intra vilan	Suprafața (mp)	Tarla	Parcelă	Nr. topo	Observații / Referințe
1	curti constructii	DA	1	-	-	-	

Date referitoare la construcții

Crt	Număr	Destinație construcție	Supraf. (mp)	Situație juridică	Observații / Referințe
A1.1		construcții industriale și edilitare	1	Cu acte	Nr. niveluri:1; S. construita la sol:1 mp; S. construita desfasurata:1 mp; Stalp beton

Lungime Segmente

1) Valorile lungimilor segmentelor sunt obținute din proiecție în plan.

Punct început	X / Y	Punct sfârșit	X / Y	Lungime segment (** (m)
1	600.456,829 367.286,154	2	600.456,682 367.285,195	0.97
2	600.456,682 367.285,195	3	600.457,641 367.285,048	0.97
3	600.457,641 367.285,048	4	600.457,788 367.286,007	0.97

Punct început	X / Y	Punct sfârșit	X / Y	Lungime segment (** (m)
4	600.457,788 367.286,007	1	600.456,829 367.286,154	0.97

** Lungimile segmentelor sunt determinate în planul de proiecție Stereo 70 și sunt rotunjite la 1 milimetru.

*** Distanța dintre puncte este formată din segmente cumulate ce sunt mai mici decât valoarea 1 milimetru.

**DATE DESPRE IMOBILUL NR. 6324**

Oficiul de Cadastru și Publicitate Imobiliară PRAHOVA
Biroul de Cadastru și Publicitate Imobiliară Ploiești

A. Partea I. Descrierea imobilului

TEREN Intravilan

Adresa: Loc. Gherghita, Jud. Prahova

Nr. Crt	Nr cadastral Nr. topografic	Suprafața* (mp)	Observații / Referințe
A1		1	Sector cadastral:0 Teren neimprejmuit;

Construcții

Crt	Nr cadastral Nr. topografic	Adresa	Observații / Referințe
A1.1		Loc. Gherghita, Jud. Prahova	Nr. niveluri:1; S. construita la sol:1 mp; S. construita desfasurata:1 mp; Stalp beton

B. Partea II. Proprietari și acte

Inscrieri privitoare la dreptul de proprietate și alte drepturi reale		Referințe
/		
Act Normativ nr. 123, din 10/07/2007 emis de Parlamentul Romaniei;		
B1	Intabulare, drept de PROPRIETATE, dobandit prin Lege, cota actuala 1/1 1) Statul Roman, CIF:999999999999	A1, A1.1
Act Normativ nr. 980, din 16/12/2015 emis de Guvernul Romaniei;		
B2	Intabulare, drept de ADMINISTRARE, dobandit prin Lege, cota actuala 1/1 1) Ministerul Economiei, Energiei si Mediului de Afaceri, CIF:24931499	A1, A1.1
Act Administrativ nr. 9, din 09/10/2005 emis de Ministerul Economiei, Energiei si Mediului de Afac (Act additional nr 6/30.10.2020);		
B3	Intabulare, drept de CONCESIUNE, dobandit prin Conventie, cota actuala 1/1 1) DEER SA, CIF:14476722	A1, A1.1

C. Partea III. SARCINI .

Inscrieri privind dezmembramintele dreptului de proprietate, drepturi reale de garanție și sarcini	Referințe
NU SUNT	


Anexa Nr. 1 La Partea I

Teren

Nr cadastral	Suprafața (mp)*	Observații / Referințe
	1	

* Suprafața este determinată în planul de proiecție Stereo 70.

DETALII LINIARE IMOBIL



Date referitoare la teren

Crt	Categorie folosință	Intra vilan	Suprafața (mp)	Tarla	Parcelă	Nr. topo	Observații / Referințe
1	curți constructii	DA	1	-	-	-	

Date referitoare la construcții

Crt	Număr	Destinație construcție	Supraf. (mp)	Situație juridică	Observații / Referințe
A1.1		construcții industriale și edilitare	1	Cu acte	Nr. niveluri:1; S. construita la sol:1 mp; S. construita desfasurata:1 mp; Stalp beton

Lungime Segmente

1) Valorile lungimilor segmentelor sunt obținute din proiecție în plan.

Punct început	X / Y	Punct sfârșit	X / Y	Lungime segment (** (m)
1	600.471,628 367.289,189	2	600.471,481 367.288,23	0.97
2	600.471,481 367.288,23	3	600.472,44 367.288,084	0.97
3	600.472,44 367.288,084	4	600.472,586 367.289,042	0.97

Punct început	X / Y	Punct sfârșit	X / Y	Lungime segment (** (m)
4	600.472,586 367.289,042	1	600.471,628 367.289,189	0.97

** Lungimile segmentelor sunt determinate în planul de proiecție Stereo 70 și sunt rotunjite la 1 milimetru.

*** Distanța dintre puncte este formată din segmente cumulate ce sunt mai mici decât valoarea 1 milimetru.

**DATE DESPRE IMOBILUL NR. 6325**

Oficiul de Cadastru și Publicitate Imobiliară PRAHOVA
Biroul de Cadastru și Publicitate Imobiliară Ploiești

A. Partea I. Descrierea imobilului

TEREN Intravilan

Adresa: Loc. Gherghita, Jud. Prahova

Nr. Crt	Nr cadastral Nr. topografic	Suprafața* (mp)	Observații / Referințe
A1		1	Sector cadastral:0 Teren neimprejmuit;

Construcții

Crt	Nr cadastral Nr. topografic	Adresa	Observații / Referințe
A1.1		Loc. Gherghita, Jud. Prahova	Nr. niveluri:1; S. construita la sol:1 mp; S. construita desfasurata:1 mp; Stalp beton

B. Partea II. Proprietari și acte

Inscrieri privitoare la dreptul de proprietate și alte drepturi reale		Referințe
/		
Act Normativ nr. 123, din 10/07/2007 emis de Parlamentul Romaniei;		
B1	Intabulare, drept de PROPRIETATE, dobandit prin Lege, cota actuala 1/1 1) Statul Roman, CIF:999999999999	A1, A1.1
Act Normativ nr. 980, din 16/12/2015 emis de Guvernul Romaniei;		
B2	Intabulare, drept de ADMINISTRARE, dobandit prin Lege, cota actuala 1/1 1) Ministerul Economiei, Energiei si Mediului de Afaceri, CIF:24931499	A1, A1.1
Act Administrativ nr. 9, din 09/10/2005 emis de Ministerul Economiei, Energiei si Mediului de Afac (Act additional nr 6/30.10.2020);		
B3	Intabulare, drept de CONCESIUNE, dobandit prin Conventie, cota actuala 1/1 1) DEER SA, CIF:14476722	A1, A1.1

C. Partea III. SARCINI .

Inscrieri privind dezmembramintele dreptului de proprietate, drepturi reale de garanție și sarcini	Referințe
NU SUNT	


Anexa Nr. 1 La Partea I

Teren

Nr cadastral	Suprafața (mp)*	Observații / Referințe
	1	

* Suprafața este determinată în planul de proiecție Stereo 70.

DETALII LINIARE IMOBIL



Date referitoare la teren

Crt	Categorie folosință	Intra vilan	Suprafața (mp)	Tarla	Parcelă	Nr. topo	Observații / Referințe
1	curți constructii	DA	1	-	-	-	

Date referitoare la construcții

Crt	Număr	Destinație construcție	Supraf. (mp)	Situație juridică	Observații / Referințe
A1.1		construcții industriale și edilitare	1	Cu acte	Nr. niveluri:1; S. construita la sol:1 mp; S. construita desfasurata:1 mp; Stalp beton

Lungime Segmente

1) Valorile lungimilor segmentelor sunt obținute din proiecție în plan.

Punct început	X / Y	Punct sfârșit	X / Y	Lungime segment (** (m))
1	600.464,034 367.323,457	2	600.463,887 367.322,498	0.97
2	600.463,887 367.322,498	3	600.464,846 367.322,351	0.97
3	600.464,846 367.322,351	4	600.464,993 367.323,31	0.97

Punct început	X / Y	Punct sfârșit	X / Y	Lungime segment (** (m)
4	600.464,993 367.323,31	1	600.464,034 367.323,457	0.97

** Lungimile segmentelor sunt determinate în planul de proiecție Stereo 70 și sunt rotunjite la 1 milimetru.

*** Distanța dintre puncte este formată din segmente cumulate ce sunt mai mici decât valoarea 1 milimetru.

**DATE DESPRE IMOBILUL NR. 6326**

Oficiul de Cadastru și Publicitate Imobiliară PRAHOVA
Biroul de Cadastru și Publicitate Imobiliară Ploiești

A. Partea I. Descrierea imobilului

TEREN Intravilan

Adresa: Loc. Gherghita, Jud. Prahova

Nr. Crt	Nr cadastral Nr. topografic	Suprafața* (mp)	Observații / Referințe
A1		1	Sector cadastral:0 Teren neimprejmuit;

Construcții

Crt	Nr cadastral Nr. topografic	Adresa	Observații / Referințe
A1.1		Loc. Gherghita, Jud. Prahova	Nr. niveluri:1; S. construita la sol:1 mp; S. construita desfasurata:1 mp; Stalp beton

B. Partea II. Proprietari și acte

Inscrieri privitoare la dreptul de proprietate și alte drepturi reale		Referințe
/		
Act Normativ nr. 123, din 10/07/2007 emis de Parlamentul Romaniei;		
B1	Intabulare, drept de PROPRIETATE, dobandit prin Lege, cota actuala 1/1 1) Statul Roman, CIF:999999999999	A1, A1.1
Act Normativ nr. 980, din 16/12/2015 emis de Guvernul Romaniei;		
B2	Intabulare, drept de ADMINISTRARE, dobandit prin Lege, cota actuala 1/1 1) Ministerul Economiei, Energiei si Mediului de Afaceri, CIF:24931499	A1, A1.1
Act Administrativ nr. 9, din 09/10/2005 emis de Ministerul Economiei, Energiei si Mediului de Afac (Act additional nr 6/30.10.2020);		
B3	Intabulare, drept de CONCESIUNE, dobandit prin Conventie, cota actuala 1/1 1) DEER SA, CIF:14476722	A1, A1.1

C. Partea III. SARCINI .

Inscrieri privind dezmembramintele dreptului de proprietate, drepturi reale de garanție și sarcini	Referințe
NU SUNT	


Anexa Nr. 1 La Partea I

Teren

Nr cadastral	Suprafața (mp)*	Observații / Referințe
	1	

* Suprafața este determinată în planul de proiecție Stereo 70.

DETALII LINIARE IMOBIL



Date referitoare la teren

Crt	Categorie folosință	Intra vilan	Suprafața (mp)	Tarla	Parcelă	Nr. topo	Observații / Referințe
1	curti constructii	DA	1	-	-	-	

Date referitoare la construcții

Crt	Număr	Destinație construcție	Supraf. (mp)	Situație juridică	Observații / Referințe
A1.1		construcții industriale și edilitare	1	Cu acte	Nr. niveluri:1; S. construita la sol:1 mp; S. construita desfasurata:1 mp; Stalp beton

Lungime Segmente

1) Valorile lungimilor segmentelor sunt obținute din proiecție în plan.

Punct început	X / Y	Punct sfârșit	X / Y	Lungime segment (** (m)
1	600.482,867 367.347,577	2	600.482,72 367.346,618	0.97
2	600.482,72 367.346,618	3	600.483,679 367.346,471	0.97
3	600.483,679 367.346,471	4	600.483,826 367.347,43	0.97

Punct început	X / Y	Punct sfârșit	X / Y	Lungime segment (** (m)
4	600.483,826 367.347,43	1	600.482,867 367.347,577	0.97

** Lungimile segmentelor sunt determinate în planul de proiecție Stereo 70 și sunt rotunjite la 1 milimetru.

*** Distanța dintre puncte este formată din segmente cumulate ce sunt mai mici decât valoarea 1 milimetru.

**DATE DESPRE IMOBILUL NR. 6327**

Oficiul de Cadastru și Publicitate Imobiliară PRAHOVA
Biroul de Cadastru și Publicitate Imobiliară Ploiești

A. Partea I. Descrierea imobilului

TEREN Intravilan

Adresa: Loc. Gherghita, Jud. Prahova

Nr. Crt	Nr cadastral Nr. topografic	Suprafața* (mp)	Observații / Referințe
A1		1	Sector cadastral:0 Teren neimprejmuit;

Construcții

Crt	Nr cadastral Nr. topografic	Adresa	Observații / Referințe
A1.1		Loc. Gherghita, Jud. Prahova	Nr. niveluri:1; S. construita la sol:1 mp; S. construita desfasurata:1 mp; Stalp beton

B. Partea II. Proprietari și acte

Inscrieri privitoare la dreptul de proprietate și alte drepturi reale		Referințe
/		
Act Normativ nr. 123, din 10/07/2007 emis de Parlamentul Romaniei;		
B1	Intabulare, drept de PROPRIETATE, dobandit prin Lege, cota actuala 1/1 1) Statul Roman, CIF:999999999999	A1, A1.1
Act Normativ nr. 980, din 16/12/2015 emis de Guvernul Romaniei;		
B2	Intabulare, drept de ADMINISTRARE, dobandit prin Lege, cota actuala 1/1 1) Ministerul Economiei, Energiei si Mediului de Afaceri, CIF:24931499	A1, A1.1
Act Administrativ nr. 9, din 09/10/2005 emis de Ministerul Economiei, Energiei si Mediului de Afac (Act additional nr 6/30.10.2020);		
B3	Intabulare, drept de CONCESIUNE, dobandit prin Conventie, cota actuala 1/1 1) DEER SA, CIF:14476722	A1, A1.1

C. Partea III. SARCINI .

Inscrieri privind dezmembramintele dreptului de proprietate, drepturi reale de garanție și sarcini	Referințe
NU SUNT	


Anexa Nr. 1 La Partea I

Teren

Nr cadastral	Suprafața (mp)*	Observații / Referințe
	1	

* Suprafața este determinată în planul de proiecție Stereo 70.

DETALII LINIARE IMOBIL



Date referitoare la teren

Crt	Categorie folosință	Intra vilan	Suprafața (mp)	Tarla	Parcelă	Nr. topo	Observații / Referințe
1	curți constructii	DA	1	-	-	-	

Date referitoare la construcții

Crt	Număr	Destinație construcție	Supraf. (mp)	Situație juridică	Observații / Referințe
A1.1		construcții industriale și edilitare	1	Cu acte	Nr. niveluri:1; S. construita la sol:1 mp; S. construita desfasurata:1 mp; Stalp beton

Lungime Segmente

1) Valorile lungimilor segmentelor sunt obținute din proiecție în plan.

Punct început	X / Y	Punct sfârșit	X / Y	Lungime segment (** (m)
1	600.486,404 367.361,344	2	600.486,257 367.360,385	0.97
2	600.486,257 367.360,385	3	600.487,216 367.360,238	0.97
3	600.487,216 367.360,238	4	600.487,363 367.361,197	0.97

Punct început	X / Y	Punct sfârșit	X / Y	Lungime segment (** (m)
4	600.487,363 367.361,197	1	600.486,404 367.361,344	0.97

** Lungimile segmentelor sunt determinate în planul de proiecție Stereo 70 și sunt rotunjite la 1 milimetru.

*** Distanța dintre puncte este formată din segmente cumulate ce sunt mai mici decât valoarea 1 milimetru.

**DATE DESPRE IMOBILUL NR. 6328**

Oficiul de Cadastru și Publicitate Imobiliară PRAHOVA
Biroul de Cadastru și Publicitate Imobiliară Ploiești

A. Partea I. Descrierea imobilului

TEREN Intravilan

Adresa: Loc. Gherghita, Jud. Prahova

Nr. Crt	Nr cadastral Nr. topografic	Suprafața* (mp)	Observații / Referințe
A1		1	Sector cadastral:0 Teren neimprejmuit;

Construcții

Crt	Nr cadastral Nr. topografic	Adresa	Observații / Referințe
A1.1		Loc. Gherghita, Jud. Prahova	Nr. niveluri:1; S. construita la sol:1 mp; S. construita desfasurata:1 mp; Stalp beton

B. Partea II. Proprietari și acte

Inscrieri privitoare la dreptul de proprietate și alte drepturi reale		Referințe
/		
Act Normativ nr. 123, din 10/07/2007 emis de Parlamentul Romaniei;		
B1	Intabulare, drept de PROPRIETATE, dobandit prin Lege, cota actuala 1/1 1) Statul Roman, CIF:999999999999	A1, A1.1
Act Normativ nr. 980, din 16/12/2015 emis de Guvernul Romaniei;		
B2	Intabulare, drept de ADMINISTRARE, dobandit prin Lege, cota actuala 1/1 1) Ministerul Economiei, Energiei si Mediului de Afaceri, CIF:24931499	A1, A1.1
Act Administrativ nr. 9, din 09/10/2005 emis de Ministerul Economiei, Energiei si Mediului de Afac (Act additional nr 6/30.10.2020);		
B3	Intabulare, drept de CONCESIUNE, dobandit prin Conventie, cota actuala 1/1 1) DEER SA, CIF:14476722	A1, A1.1

C. Partea III. SARCINI .

Inscrieri privind dezmembramintele dreptului de proprietate, drepturi reale de garanție și sarcini	Referințe
NU SUNT	


Anexa Nr. 1 La Partea I

Teren

Nr cadastral	Suprafața (mp)*	Observații / Referințe
	1	

* Suprafața este determinată în planul de proiecție Stereo 70.

DETALII LINIARE IMOBIL



Date referitoare la teren

Crt	Categorie folosință	Intra vilan	Suprafața (mp)	Tarla	Parcelă	Nr. topo	Observații / Referințe
1	curți constructii	DA	1	-	-	-	

Date referitoare la construcții

Crt	Număr	Destinație construcție	Supraf. (mp)	Situație juridică	Observații / Referințe
A1.1		construcții industriale și edilitare	1	Cu acte	Nr. niveluri:1; S. construita la sol:1 mp; S. construita desfasurata:1 mp; Stalp beton

Lungime Segmente

1) Valorile lungimilor segmentelor sunt obținute din proiecție în plan.

Punct început	X / Y	Punct sfârșit	X / Y	Lungime segment (** (m)
1	600.497,808 367.411,828	2	600.497,661 367.410,87	0.97
2	600.497,661 367.410,87	3	600.498,62 367.410,723	0.97
3	600.498,62 367.410,723	4	600.498,767 367.411,682	0.97

Punct început	X / Y	Punct sfârșit	X / Y	Lungime segment (** (m)
4	600.498,767 367.411,682	1	600.497,808 367.411,828	0.97

** Lungimile segmentelor sunt determinate în planul de proiecție Stereo 70 și sunt rotunjite la 1 milimetru.

*** Distanța dintre puncte este formată din segmente cumulate ce sunt mai mici decât valoarea 1 milimetru.

**DATE DESPRE IMOBILUL NR. 6329**

Oficiul de Cadastru și Publicitate Imobiliară PRAHOVA
Biroul de Cadastru și Publicitate Imobiliară Ploiești

A. Partea I. Descrierea imobilului

TEREN Intravilan

Adresa: Loc. Gherghita, Jud. Prahova

Nr. Crt	Nr cadastral Nr. topografic	Suprafața* (mp)	Observații / Referințe
A1		1	Sector cadastral:0 Teren neimprejmuit;

Construcții

Crt	Nr cadastral Nr. topografic	Adresa	Observații / Referințe
A1.1		Loc. Gherghita, Jud. Prahova	Nr. niveluri:1; S. construita la sol:1 mp; S. construita desfasurata:1 mp; Stalp beton

B. Partea II. Proprietari și acte

Inscrieri privitoare la dreptul de proprietate și alte drepturi reale		Referințe
/		
Act Normativ nr. 123, din 10/07/2007 emis de Parlamentul Romaniei;		
B1	Intabulare, drept de PROPRIETATE, dobandit prin Lege, cota actuala 1/1 1) Statul Roman, CIF:999999999999	A1, A1.1
Act Normativ nr. 980, din 16/12/2015 emis de Guvernul Romaniei;		
B2	Intabulare, drept de ADMINISTRARE, dobandit prin Lege, cota actuala 1/1 1) Ministerul Economiei, Energiei si Mediului de Afaceri, CIF:24931499	A1, A1.1
Act Administrativ nr. 9, din 09/10/2005 emis de Ministerul Economiei, Energiei si Mediului de Afac (Act additional nr 6/30.10.2020);		
B3	Intabulare, drept de CONCESIUNE, dobandit prin Conventie, cota actuala 1/1 1) DEER SA, CIF:14476722	A1, A1.1

C. Partea III. SARCINI .

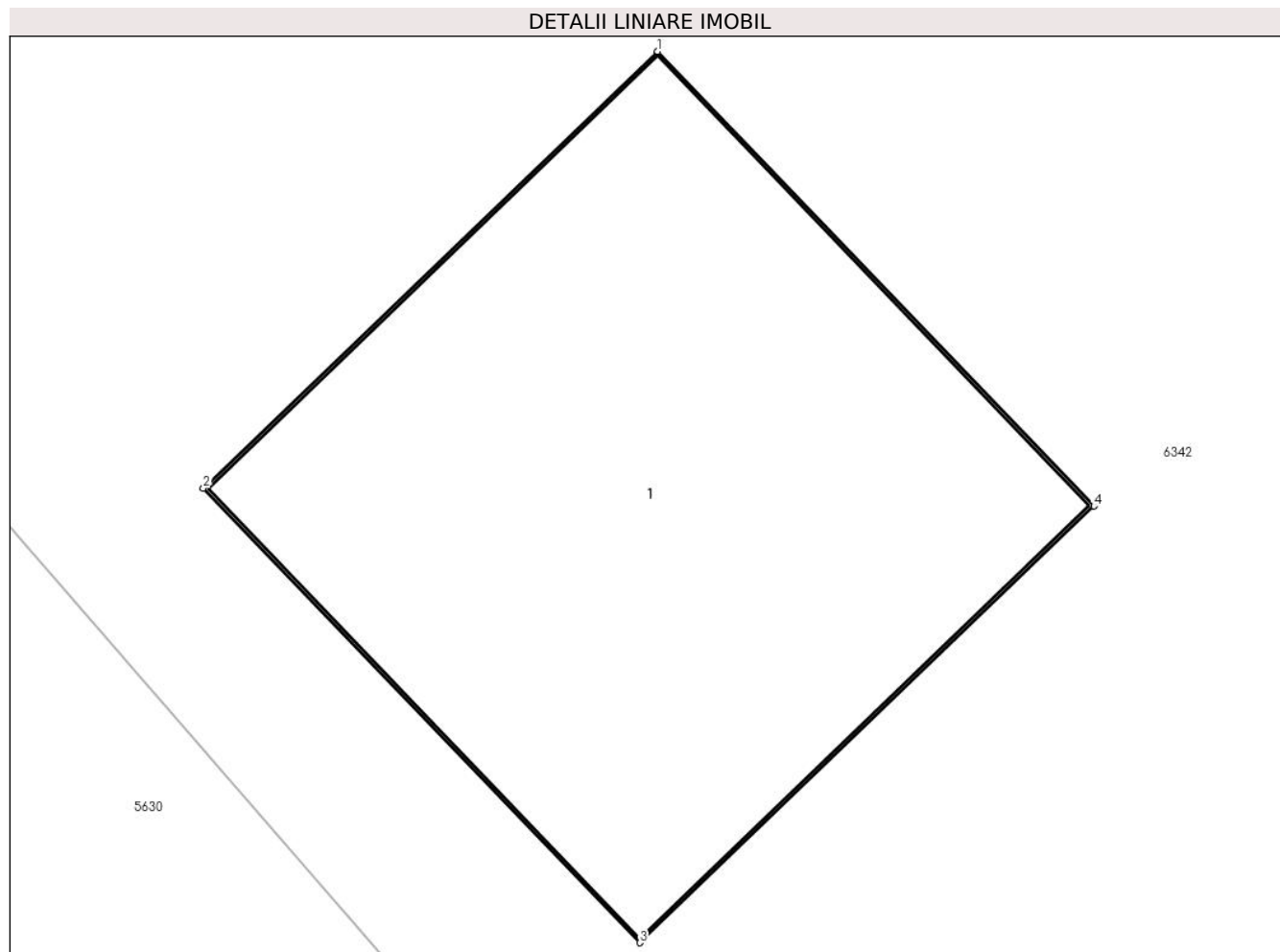
Inscrieri privind dezmembramintele dreptului de proprietate, drepturi reale de garanție și sarcini	Referințe
NU SUNT	

Anexa Nr. 1 La Partea I

Teren

Nr cadastral	Suprafața (mp)*	Observații / Referințe
	1	

* Suprafața este determinată în planul de proiecție Stereo 70.



Date referitoare la teren

Crt	Categorie folosință	Intra vilan	Suprafața (mp)	Tarla	Parcelă	Nr. topo	Observații / Referințe
1	curți constructii	DA	1	-	-	-	

Date referitoare la construcții

Crt	Număr	Destinație construcție	Supraf. (mp)	Situație juridică	Observații / Referințe
A1.1		construcții industriale și edilitare	1	Cu acte	Nr. niveluri:1; S. construită la sol:1 mp; S. construită desfășurată:1 mp; Stalp beton

Lungime Segmente

1) Valorile lungimilor segmentelor sunt obținute din proiecție în plan.

Punct început	X / Y	Punct sfârșit	X / Y	Lungime segment (** (m)
1	600.474,37 367.420,802	2	600.473,67 367.420,13	0.97
2	600.473,67 367.420,13	3	600.474,342 367.419,43	0.97
3	600.474,342 367.419,43	4	600.475,042 367.420,102	0.97

Punct început	X / Y	Punct sfârșit	X / Y	Lungime segment (** (m)
4	600.475,042 367.420,102	1	600.474,37 367.420,802	0.97

** Lungimile segmentelor sunt determinate în planul de proiecție Stereo 70 și sunt rotunjite la 1 milimetru.

*** Distanța dintre puncte este formată din segmente cumulate ce sunt mai mici decât valoarea 1 milimetru.

**DATE DESPRE IMOBILUL NR. 6330**

Oficiul de Cadastru și Publicitate Imobiliară PRAHOVA
Biroul de Cadastru și Publicitate Imobiliară Ploiești

A. Partea I. Descrierea imobilului

TEREN Intravilan

Adresa: Loc. Gherghita, Jud. Prahova

Nr. Crt	Nr cadastral Nr. topografic	Suprafața* (mp)	Observații / Referințe
A1		1	Sector cadastral:0 Teren neimprejmuit;

Construcții

Crt	Nr cadastral Nr. topografic	Adresa	Observații / Referințe
A1.1		Loc. Gherghita, Jud. Prahova	Nr. niveluri:1; S. construita la sol:1 mp; S. construita desfasurata:1 mp; Stalp beton

B. Partea II. Proprietari și acte

Inscrieri privitoare la dreptul de proprietate și alte drepturi reale		Referințe
/		
Act Normativ nr. 123, din 10/07/2007 emis de Parlamentul Romaniei;		
B1	Intabulare, drept de PROPRIETATE, dobandit prin Lege, cota actuala 1/1 1) Statul Roman, CIF:999999999999	A1, A1.1
Act Normativ nr. 980, din 16/12/2015 emis de Guvernul Romaniei;		
B2	Intabulare, drept de ADMINISTRARE, dobandit prin Lege, cota actuala 1/1 1) Ministerul Economiei, Energiei si Mediului de Afaceri, CIF:24931499	A1, A1.1
Act Administrativ nr. 9, din 09/10/2005 emis de Ministerul Economiei, Energiei si Mediului de Afac (Act additional nr 6/30.10.2020);		
B3	Intabulare, drept de CONCESIUNE, dobandit prin Conventie, cota actuala 1/1 1) DEER SA, CIF:14476722	A1, A1.1

C. Partea III. SARCINI .

Inscrieri privind dezmembramintele dreptului de proprietate, drepturi reale de garanție și sarcini	Referințe
NU SUNT	


Anexa Nr. 1 La Partea I

Teren

Nr cadastral	Suprafața (mp)*	Observații / Referințe
	1	

* Suprafața este determinată în planul de proiecție Stereo 70.

DETALII LINIARE IMOBIL



Date referitoare la teren

Crt	Categorie folosință	Intravilan	Suprafața (mp)	Tarla	Parcelă	Nr. topo	Observații / Referințe
1	curți constructii	DA	1	-	-	-	

Date referitoare la construcții

Crt	Număr	Destinație construcție	Supraf. (mp)	Situație juridică	Observații / Referințe
A1.1		construcții industriale și edilitare	1	Cu acte	Nr. niveluri:1; S. construita la sol:1 mp; S. construita desfasurata:1 mp; Stalp beton

Lungime Segmente

1) Valorile lungimilor segmentelor sunt obținute din proiecție în plan.

Punct început	X / Y	Punct sfârșit	X / Y	Lungime segment (** (m)
1	600.479,336 367.438,032	2	600.479,189 367.437,074	0.97
2	600.479,189 367.437,074	3	600.480,148 367.436,927	0.97
3	600.480,148 367.436,927	4	600.480,295 367.437,886	0.97

Punct început	X / Y	Punct sfârșit	X / Y	Lungime segment (** (m)
4	600.480,295 367.437,886	1	600.479,336 367.438,032	0.97

** Lungimile segmentelor sunt determinate în planul de proiecție Stereo 70 și sunt rotunjite la 1 milimetru.

*** Distanța dintre puncte este formată din segmente cumulate ce sunt mai mici decât valoarea 1 milimetru.

**DATE DESPRE IMOBILUL NR. 6331**

Oficiul de Cadastru și Publicitate Imobiliară PRAHOVA
Biroul de Cadastru și Publicitate Imobiliară Ploiești

A. Partea I. Descrierea imobilului

TEREN Intravilan

Adresa: Loc. Gherghita, Jud. Prahova

Nr. Crt	Nr cadastral Nr. topografic	Suprafața* (mp)	Observații / Referințe
A1		1	Sector cadastral:0 Teren neimprejmuit;

Construcții

Crt	Nr cadastral Nr. topografic	Adresa	Observații / Referințe
A1.1		Loc. Gherghita, Jud. Prahova	Nr. niveluri:1; S. construita la sol:1 mp; S. construita desfasurata:1 mp; Stalp beton

B. Partea II. Proprietari și acte

Inscrieri privitoare la dreptul de proprietate și alte drepturi reale		Referințe
/		
Act Normativ nr. 123, din 10/07/2007 emis de Parlamentul Romaniei;		
B1	Intabulare, drept de PROPRIETATE, dobandit prin Lege, cota actuala 1/1 1) Statul Roman, CIF:999999999999	A1, A1.1
Act Normativ nr. 980, din 16/12/2015 emis de Guvernul Romaniei;		
B2	Intabulare, drept de ADMINISTRARE, dobandit prin Lege, cota actuala 1/1 1) Ministerul Economiei, Energiei si Mediului de Afaceri, CIF:24931499	A1, A1.1
Act Administrativ nr. 9, din 09/10/2005 emis de Ministerul Economiei, Energiei si Mediului de Afac (Act additional nr 6/30.10.2020);		
B3	Intabulare, drept de CONCESIUNE, dobandit prin Conventie, cota actuala 1/1 1) DEER SA, CIF:14476722	A1, A1.1

C. Partea III. SARCINI .

Inscrieri privind dezmembramintele dreptului de proprietate, drepturi reale de garanție și sarcini	Referințe
NU SUNT	


Anexa Nr. 1 La Partea I

Teren

Nr cadastral	Suprafața (mp)*	Observații / Referințe
	1	

* Suprafața este determinată în planul de proiecție Stereo 70.

DETALII LINIARE IMOBIL



Date referitoare la teren

Crt	Categorie folosință	Intra vilan	Suprafața (mp)	Tarla	Parcelă	Nr. topo	Observații / Referințe
1	curți constructii	DA	1	-	-	-	

Date referitoare la construcții

Crt	Număr	Destinație construcție	Supraf. (mp)	Situație juridică	Observații / Referințe
A1.1		construcții industriale și edilitare	1	Cu acte	Nr. niveluri:1; S. construita la sol:1 mp; S. construita desfasurata:1 mp; Stalp beton

Lungime Segmente

1) Valorile lungimilor segmentelor sunt obținute din proiecție în plan.

Punct început	X / Y	Punct sfârșit	X / Y	Lungime segment (** (m)
1	600.445,039 367.428,488	2	600.444,892 367.427,529	0.97
2	600.444,892 367.427,529	3	600.445,851 367.427,382	0.97
3	600.445,851 367.427,382	4	600.445,998 367.428,341	0.97

Punct început	X / Y	Punct sfârșit	X / Y	Lungime segment (** (m)
4	600.445,998 367.428,341	1	600.445,039 367.428,488	0.97

** Lungimile segmentelor sunt determinate în planul de proiecție Stereo 70 și sunt rotunjite la 1 milimetru.

*** Distanța dintre puncte este formată din segmente cumulate ce sunt mai mici decât valoarea 1 milimetru.

**DATE DESPRE IMOBILUL NR. 6332**

Oficiul de Cadastru și Publicitate Imobiliară PRAHOVA
Biroul de Cadastru și Publicitate Imobiliară Ploiești

A. Partea I. Descrierea imobilului

TEREN Intravilan

Adresa: Loc. Gherghita, Jud. Prahova

Nr. Crt	Nr cadastral Nr. topografic	Suprafața* (mp)	Observații / Referințe
A1		1	Sector cadastral:0 Teren neimprejmuit;

Construcții

Crt	Nr cadastral Nr. topografic	Adresa	Observații / Referințe
A1.1		Loc. Gherghita, Jud. Prahova	Nr. niveluri:1; S. construita la sol:1 mp; S. construita desfasurata:1 mp; Stalp beton

B. Partea II. Proprietari și acte

Inscrieri privitoare la dreptul de proprietate și alte drepturi reale		Referințe
/		
Act Normativ nr. 123, din 10/07/2007 emis de Parlamentul Romaniei;		
B1	Intabulare, drept de PROPRIETATE, dobandit prin Lege, cota actuala 1/1 1) Statul Roman, CIF:999999999999	A1, A1.1
Act Normativ nr. 980, din 16/12/2015 emis de Guvernul Romaniei;		
B2	Intabulare, drept de ADMINISTRARE, dobandit prin Lege, cota actuala 1/1 1) Ministerul Economiei, Energiei si Mediului de Afaceri, CIF:24931499	A1, A1.1
Act Administrativ nr. 9, din 09/10/2005 emis de Ministerul Economiei, Energiei si Mediului de Afac (Act additional nr 6/30.10.2020);		
B3	Intabulare, drept de CONCESIUNE, dobandit prin Conventie, cota actuala 1/1 1) DEER SA, CIF:14476722	A1, A1.1

C. Partea III. SARCINI .

Inscrieri privind dezmembramintele dreptului de proprietate, drepturi reale de garanție și sarcini	Referințe
NU SUNT	


Anexa Nr. 1 La Partea I

Teren

Nr cadastral	Suprafața (mp)*	Observații / Referințe
	1	

* Suprafața este determinată în planul de proiecție Stereo 70.

DETALII LINIARE IMOBIL



Date referitoare la teren

Crt	Categorie folosință	Intra vilan	Suprafața (mp)	Tarla	Parcelă	Nr. topo	Observații / Referințe
1	curți constructii	DA	1	-	-	-	

Date referitoare la construcții

Crt	Număr	Destinație construcție	Supraf. (mp)	Situație juridică	Observații / Referințe
A1.1		construcții industriale și edilitare	1	Cu acte	Nr. niveluri:1; S. construita la sol:1 mp; S. construita desfasurata:1 mp; Stalp beton

Lungime Segmente

1) Valorile lungimilor segmentelor sunt obținute din proiecție în plan.

Punct început	X / Y	Punct sfârșit	X / Y	Lungime segment (** (m)
1	600.428,02 367.448,719	2	600.427,758 367.447,785	0.97
2	600.427,758 367.447,785	3	600.428,692 367.447,523	0.97
3	600.428,692 367.447,523	4	600.428,954 367.448,457	0.97

Punct început	X / Y	Punct sfârșit	X / Y	Lungime segment (** (m)
4	600.428,954 367.448,457	1	600.428,02 367.448,719	0.97

** Lungimile segmentelor sunt determinate în planul de proiecție Stereo 70 și sunt rotunjite la 1 milimetru.

*** Distanța dintre puncte este formată din segmente cumulate ce sunt mai mici decât valoarea 1 milimetru.

**DATE DESPRE IMOBILUL NR. 6333**

Oficiul de Cadastru și Publicitate Imobiliară PRAHOVA
Biroul de Cadastru și Publicitate Imobiliară Ploiești

A. Partea I. Descrierea imobilului

TEREN Intravilan

Adresa: Loc. Gherghita, Jud. Prahova

Nr. Crt	Nr cadastral Nr. topografic	Suprafața* (mp)	Observații / Referințe
A1		1	Sector cadastral:0 Teren neimprejmuit;

Construcții

Crt	Nr cadastral Nr. topografic	Adresa	Observații / Referințe
A1.1		Loc. Gherghita, Jud. Prahova	Nr. niveluri:1; S. construita la sol:1 mp; S. construita desfasurata:1 mp; Stalp beton

B. Partea II. Proprietari și acte

Inscrieri privitoare la dreptul de proprietate și alte drepturi reale		Referințe
/		
Act Normativ nr. 123, din 10/07/2007 emis de Parlamentul Romaniei;		
B1	Intabulare, drept de PROPRIETATE, dobandit prin Lege, cota actuala 1/1 1) Statul Roman, CIF:999999999999	A1, A1.1
Act Normativ nr. 980, din 16/12/2015 emis de Guvernul Romaniei;		
B2	Intabulare, drept de ADMINISTRARE, dobandit prin Lege, cota actuala 1/1 1) Ministerul Economiei, Energiei si Mediului de Afaceri, CIF:24931499	A1, A1.1
Act Administrativ nr. 9, din 09/10/2005 emis de Ministerul Economiei, Energiei si Mediului de Afac (Act additional nr 6/30.10.2020);		
B3	Intabulare, drept de CONCESIUNE, dobandit prin Conventie, cota actuala 1/1 1) DEER SA, CIF:14476722	A1, A1.1

C. Partea III. SARCINI .

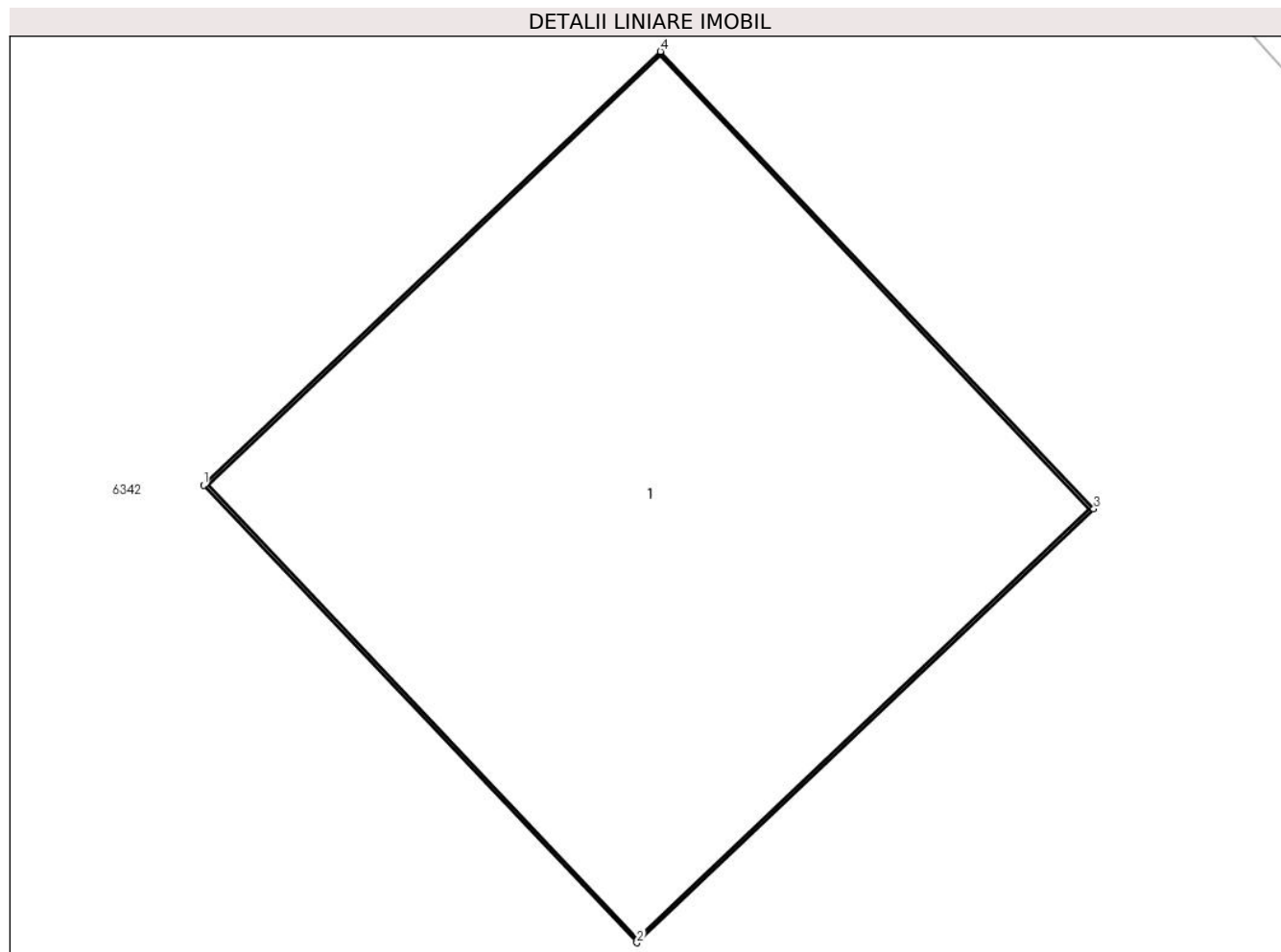
Inscrieri privind dezmembramintele dreptului de proprietate, drepturi reale de garanție și sarcini	Referințe
NU SUNT	

Anexa Nr. 1 La Partea I

Teren

Nr cadastral	Suprafața (mp)*	Observații / Referințe
	1	

* Suprafața este determinată în planul de proiecție Stereo 70.



Date referitoare la teren

Crt	Categorie folosință	Intra vilan	Suprafața (mp)	Tarla	Parcelă	Nr. topo	Observații / Referințe
1	curți constructii	DA	1	-	-	-	

Date referitoare la construcții

Crt	Număr	Destinație construcție	Supraf. (mp)	Situație juridică	Observații / Referințe
A1.1		construcții industriale și edilitare	1	Cu acte	Nr. niveluri:1; S. construita la sol:1 mp; S. construita desfasurata:1 mp; Stalp beton

Lungime Segmente

1) Valorile lungimilor segmentelor sunt obținute din proiecție în plan.

Punct început	X / Y	Punct sfârșit	X / Y	Lungime segment (** (m)
1	600.410,645 367.459,135	2	600.411,312 367.458,431	0.97
2	600.411,312 367.458,431	3	600.412,016 367.459,099	0.97
3	600.412,016 367.459,099	4	600.411,349 367.459,802	0.97

Punct început	X / Y	Punct sfârşit	X / Y	Lungime segment (** (m)
4	600.411,349 367.459,802	1	600.410,645 367.459,135	0.97

** Lungimile segmentelor sunt determinate în planul de proiecţie Stereo 70 şi sunt rotunjite la 1 milimetru.

*** Distanţa dintre puncte este formată din segmente cumulate ce sunt mai mici decât valoarea 1 milimetru.

**DATE DESPRE IMOBILUL NR. 6334**

Oficiul de Cadastru și Publicitate Imobiliară PRAHOVA
Biroul de Cadastru și Publicitate Imobiliară Ploiești

A. Partea I. Descrierea imobilului

TEREN Intravilan

Adresa: Loc. Gherghita, Jud. Prahova

Nr. Crt	Nr cadastral Nr. topografic	Suprafața* (mp)	Observații / Referințe
A1		1	Sector cadastral:0 Teren neimprejmuit;

Construcții

Crt	Nr cadastral Nr. topografic	Adresa	Observații / Referințe
A1.1		Loc. Gherghita, Jud. Prahova	Nr. niveluri:1; S. construita la sol:1 mp; S. construita desfasurata:1 mp; Stalp beton

B. Partea II. Proprietari și acte

Inscrieri privitoare la dreptul de proprietate și alte drepturi reale		Referințe
/		
Act Normativ nr. 123, din 10/07/2007 emis de Parlamentul Romaniei;		
B1	Intabulare, drept de PROPRIETATE, dobandit prin Lege, cota actuala 1/1 1) Statul Roman, CIF:999999999999	A1, A1.1
Act Normativ nr. 980, din 16/12/2015 emis de Guvernul Romaniei;		
B2	Intabulare, drept de ADMINISTRARE, dobandit prin Lege, cota actuala 1/1 1) Ministerul Economiei, Energiei si Mediului de Afaceri, CIF:24931499	A1, A1.1
Act Administrativ nr. 9, din 09/10/2005 emis de Ministerul Economiei, Energiei si Mediului de Afac (Act additional nr 6/30.10.2020);		
B3	Intabulare, drept de CONCESIUNE, dobandit prin Conventie, cota actuala 1/1 1) DEER SA, CIF:14476722	A1, A1.1

C. Partea III. SARCINI .

Inscrieri privind dezmembramintele dreptului de proprietate, drepturi reale de garanție și sarcini	Referințe
NU SUNT	

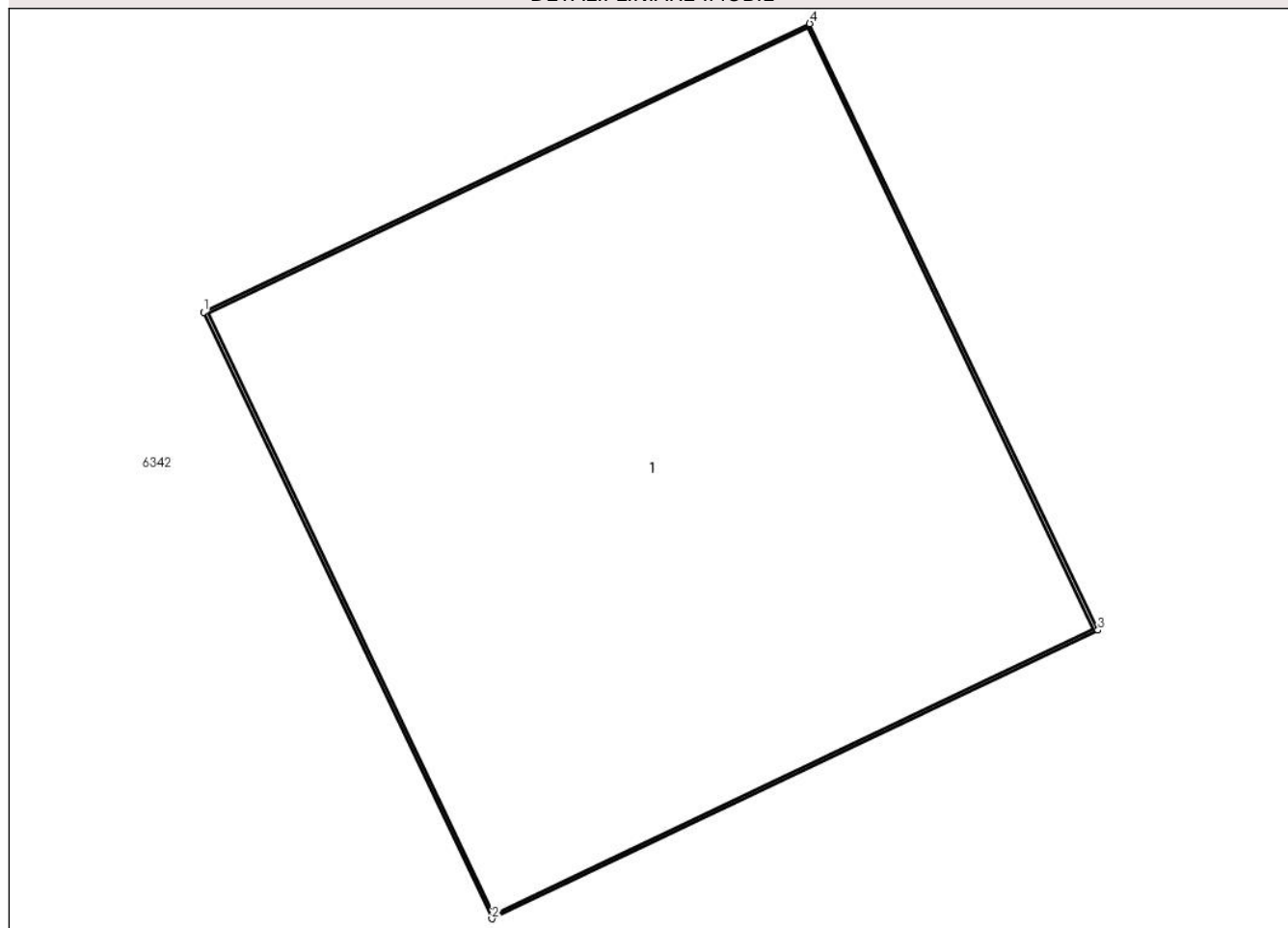
Anexa Nr. 1 La Partea I

Teren

Nr cadastral	Suprafața (mp)*	Observații / Referințe
	1	

* Suprafața este determinată în planul de proiecție Stereo 70.

DETALII LINIARE IMOBIL



Date referitoare la teren

Crt	Categorie folosință	Intra vilan	Suprafața (mp)	Tarla	Parcelă	Nr. topo	Observații / Referințe
1	curți constructii	DA	1	-	-	-	

Date referitoare la construcții

Crt	Număr	Destinație construcție	Supraf. (mp)	Situație juridică	Observații / Referințe
A1.1		construcții industriale și edilitare	1	Cu acte	Nr. niveluri:1; S. construită la sol:1 mp; S. construită desfășurată:1 mp; Stalp beton

Lungime Segmente

1) Valorile lungimilor segmentelor sunt obținute din proiecție în plan.

Punct început	X / Y	Punct sfârșit	X / Y	Lungime segment (** (m)
1	600.380,5 367.517,082	2	600.380,916 367.516,206	0.97
2	600.380,916 367.516,206	3	600.381,792 367.516,623	0.97
3	600.381,792 367.516,623	4	600.381,375 367.517,499	0.97

Punct început	X / Y	Punct sfârșit	X / Y	Lungime segment (** (m)
4	600.381,375 367.517,499	1	600.380,5 367.517,082	0.97

** Lungimile segmentelor sunt determinate în planul de proiecție Stereo 70 și sunt rotunjite la 1 milimetru.

*** Distanța dintre puncte este formată din segmente cumulate ce sunt mai mici decât valoarea 1 milimetru.

**DATE DESPRE IMOBILUL NR. 6335**

Oficiul de Cadastru și Publicitate Imobiliară PRAHOVA
Biroul de Cadastru și Publicitate Imobiliară Ploiești

A. Partea I. Descrierea imobilului

TEREN Intravilan

Adresa: Loc. Gherghita, Jud. Prahova

Nr. Crt	Nr cadastral Nr. topografic	Suprafața* (mp)	Observații / Referințe
A1		1	Sector cadastral:0 Teren neimprejmuit;

Construcții

Crt	Nr cadastral Nr. topografic	Adresa	Observații / Referințe
A1.1		Loc. Gherghita, Jud. Prahova	Nr. niveluri:1; S. construita la sol:1 mp; S. construita desfasurata:1 mp; Stalp beton

B. Partea II. Proprietari și acte

Inscrieri privitoare la dreptul de proprietate și alte drepturi reale		Referințe
/		
Act Normativ nr. 123, din 10/07/2007 emis de Parlamentul Romaniei;		
B1	Intabulare, drept de PROPRIETATE, dobandit prin Lege, cota actuala 1/1 1) Statul Roman, CIF:999999999999	A1, A1.1
Act Normativ nr. 980, din 16/12/2015 emis de Guvernul Romaniei;		
B2	Intabulare, drept de ADMINISTRARE, dobandit prin Lege, cota actuala 1/1 1) Ministerul Economiei, Energiei si Mediului de Afaceri, CIF:24931499	A1, A1.1
Act Administrativ nr. 9, din 09/10/2005 emis de Ministerul Economiei, Energiei si Mediului de Afac (Act additional nr 6/30.10.2020);		
B3	Intabulare, drept de CONCESIUNE, dobandit prin Conventie, cota actuala 1/1 1) DEER SA, CIF:14476722	A1, A1.1

C. Partea III. SARCINI .

Inscrieri privind dezmembramintele dreptului de proprietate, drepturi reale de garanție și sarcini	Referințe
NU SUNT	

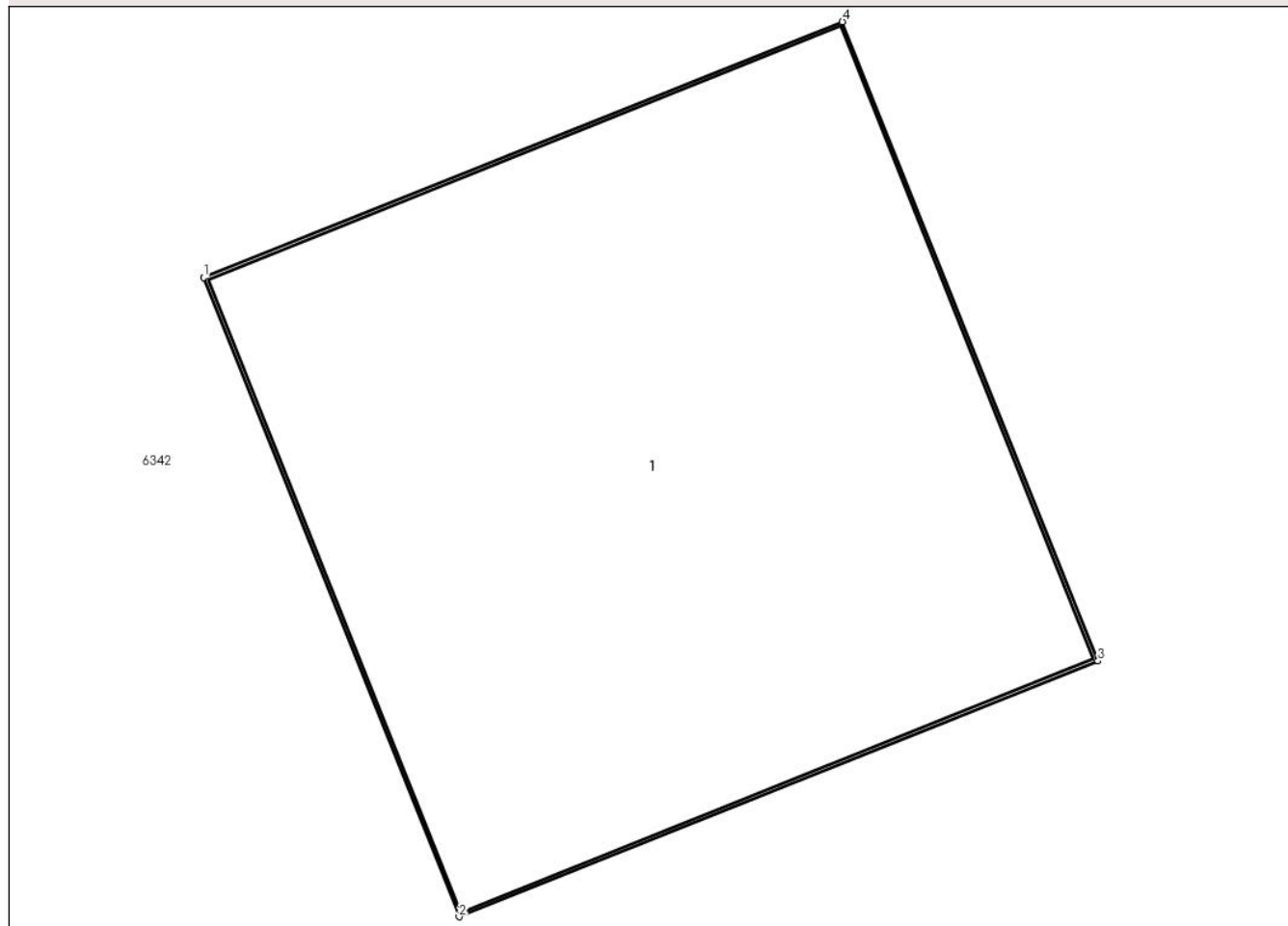
Anexa Nr. 1 La Partea I

Teren

Nr cadastral	Suprafața (mp)*	Observații / Referințe
	1	

* Suprafața este determinată în planul de proiecție Stereo 70.

DETALII LINIARE IMOBIL



Date referitoare la teren

Crt	Categorie folosință	Intravilan	Suprafața (mp)	Tarla	Parcelă	Nr. topo	Observații / Referințe
1	curți constructii	DA	1	-	-	-	

Date referitoare la construcții

Crt	Număr	Destinație construcție	Supraf. (mp)	Situație juridică	Observații / Referințe
A1.1		construcții industriale și edilitare	1	Cu acte	Nr. niveluri:1; S. construită la sol:1 mp; S. construită desfășurată:1 mp; Stalp beton

Lungime Segmente

1) Valorile lungimilor segmentelor sunt obținute din proiecție în plan.

Punct început	X / Y	Punct sfârșit	X / Y	Lungime segment (** (m)
1	600.350,802 367.587,436	2	600.351,163 367.586,536	0.97
2	600.351,163 367.586,536	3	600.352,063 367.586,896	0.97
3	600.352,063 367.586,896	4	600.351,703 367.587,796	0.97

Punct început	X / Y	Punct sfârșit	X / Y	Lungime segment (** (m)
4	600.351,703 367.587,796	1	600.350,802 367.587,436	0.97

** Lungimile segmentelor sunt determinate în planul de proiecție Stereo 70 și sunt rotunjite la 1 milimetru.

*** Distanța dintre puncte este formată din segmente cumulate ce sunt mai mici decât valoarea 1 milimetru.

**DATE DESPRE IMOBILUL NR. 6336**

Oficiul de Cadastru și Publicitate Imobiliară PRAHOVA
Biroul de Cadastru și Publicitate Imobiliară Ploiești

A. Partea I. Descrierea imobilului

TEREN Intravilan

Adresa: Loc. Gherghita, Jud. Prahova

Nr. Crt	Nr cadastral Nr. topografic	Suprafața* (mp)	Observații / Referințe
A1		1	Sector cadastral:0 Teren neimprejmuit;

Construcții

Crt	Nr cadastral Nr. topografic	Adresa	Observații / Referințe
A1.1		Loc. Gherghita, Jud. Prahova	Nr. niveluri:1; S. construita la sol:1 mp; S. construita desfasurata:1 mp; Stalp beton

B. Partea II. Proprietari și acte

Inscrieri privitoare la dreptul de proprietate și alte drepturi reale		Referințe
/		
Act Normativ nr. 123, din 10/07/2007 emis de Parlamentul Romaniei;		
B1	Intabulare, drept de PROPRIETATE, dobandit prin Lege, cota actuala 1/1 1) Statul Roman, CIF:999999999999	A1, A1.1
Act Normativ nr. 980, din 16/12/2015 emis de Guvernul Romaniei;		
B2	Intabulare, drept de ADMINISTRARE, dobandit prin Lege, cota actuala 1/1 1) Ministerul Economiei, Energiei si Mediului de Afaceri, CIF:24931499	A1, A1.1
Act Administrativ nr. 9, din 09/10/2005 emis de Ministerul Economiei, Energiei si Mediului de Afac (Act additional nr 6/30.10.2020);		
B3	Intabulare, drept de CONCESIUNE, dobandit prin Conventie, cota actuala 1/1 1) DEER SA, CIF:14476722	A1, A1.1

C. Partea III. SARCINI .

Inscrieri privind dezmembramintele dreptului de proprietate, drepturi reale de garanție și sarcini	Referințe
NU SUNT	


Anexa Nr. 1 La Partea I

Teren

Nr cadastral	Suprafața (mp)*	Observații / Referințe
	1	

* Suprafața este determinată în planul de proiecție Stereo 70.

DETALII LINIARE IMOBIL



Date referitoare la teren

Crt	Categorie folosință	Intravilan	Suprafața (mp)	Tarla	Parcelă	Nr. topo	Observații / Referințe
1	curti constructii	DA	1	-	-	-	

Date referitoare la construcții

Crt	Număr	Destinație construcție	Supraf. (mp)	Situație juridică	Observații / Referințe
A1.1		construcții industriale și edilitare	1	Cu acte	Nr. niveluri:1; S. construită la sol:1 mp; S. construită desfășurată:1 mp; Stalp beton

Lungime Segmente

1) Valorile lungimilor segmentelor sunt obținute din proiecție în plan.

Punct început	X / Y	Punct sfârșit	X / Y	Lungime segment (** (m))
1	600.341,998 367.643,552	2	600.342,004 367.642,582	0.97
2	600.342,004 367.642,582	3	600.342,974 367.642,588	0.97
3	600.342,974 367.642,588	4	600.342,968 367.643,558	0.97

Punct început	X / Y	Punct sfârșit	X / Y	Lungime segment (** (m)
4	600.342,968 367.643,558	1	600.341,998 367.643,552	0.97

** Lungimile segmentelor sunt determinate în planul de proiecție Stereo 70 și sunt rotunjite la 1 milimetru.

*** Distanța dintre puncte este formată din segmente cumulate ce sunt mai mici decât valoarea 1 milimetru.

**DATE DESPRE IMOBILUL NR. 6337**

Oficiul de Cadastru și Publicitate Imobiliară PRAHOVA
Biroul de Cadastru și Publicitate Imobiliară Ploiești

A. Partea I. Descrierea imobilului

TEREN Intravilan

Adresa: Loc. Gherghita, Jud. Prahova

Nr. Crt	Nr cadastral Nr. topografic	Suprafața* (mp)	Observații / Referințe
A1		1	Sector cadastral:0 Teren neimprejmuit;

Construcții

Crt	Nr cadastral Nr. topografic	Adresa	Observații / Referințe
A1.1		Loc. Gherghita, Jud. Prahova	Nr. niveluri:1; S. construita la sol:1 mp; S. construita desfasurata:1 mp; Stalp beton

B. Partea II. Proprietari și acte

Inscrieri privitoare la dreptul de proprietate și alte drepturi reale		Referințe
/		
Act Normativ nr. 123, din 10/07/2007 emis de Parlamentul Romaniei;		
B1	Intabulare, drept de PROPRIETATE, dobandit prin Lege, cota actuala 1/1 1) Statul Roman, CIF:999999999999	A1, A1.1
Act Normativ nr. 980, din 16/12/2015 emis de Guvernul Romaniei;		
B2	Intabulare, drept de ADMINISTRARE, dobandit prin Lege, cota actuala 1/1 1) Ministerul Economiei, Energiei si Mediului de Afaceri, CIF:24931499	A1, A1.1
Act Administrativ nr. 9, din 09/10/2005 emis de Ministerul Economiei, Energiei si Mediului de Afac (Act additional nr 6/30.10.2020);		
B3	Intabulare, drept de CONCESIUNE, dobandit prin Conventie, cota actuala 1/1 1) DEER SA, CIF:14476722	A1, A1.1

C. Partea III. SARCINI .

Inscrieri privind dezmembramintele dreptului de proprietate, drepturi reale de garanție și sarcini	Referințe
NU SUNT	


Anexa Nr. 1 La Partea I

Teren

Nr cadastral	Suprafața (mp)*	Observații / Referințe
	1	

* Suprafața este determinată în planul de proiecție Stereo 70.

DETALII LINIARE IMOBIL



Date referitoare la teren

Crt	Categorie folosință	Intravilan	Suprafața (mp)	Tarla	Parcelă	Nr. topo	Observații / Referințe
1	curți constructii	DA	1	-	-	-	

Date referitoare la construcții

Crt	Număr	Destinație construcție	Supraf. (mp)	Situație juridică	Observații / Referințe
A1.1		construcții industriale și edilitare	1	Cu acte	Nr. niveluri:1; S. construita la sol:1 mp; S. construita desfasurata:1 mp; Stalp beton

Lungime Segmente

1) Valorile lungimilor segmentelor sunt obținute din proiecție în plan.

Punct început	X / Y	Punct sfârșit	X / Y	Lungime segment (** (m))
1	600.339,805 367.700,628	2	600.339,818 367.699,658	0.97
2	600.339,818 367.699,658	3	600.340,788 367.699,671	0.97
3	600.340,788 367.699,671	4	600.340,775 367.700,641	0.97

Punct început	X / Y	Punct sfârșit	X / Y	Lungime segment (** (m)
4	600.340,775 367.700,641	1	600.339,805 367.700,628	0.97

** Lungimile segmentelor sunt determinate în planul de proiecție Stereo 70 și sunt rotunjite la 1 milimetru.

*** Distanța dintre puncte este formată din segmente cumulate ce sunt mai mici decât valoarea 1 milimetru.

**DATE DESPRE IMOBILUL NR. 6338**

Oficiul de Cadastru și Publicitate Imobiliară PRAHOVA
Biroul de Cadastru și Publicitate Imobiliară Ploiești

A. Partea I. Descrierea imobilului

TEREN Intravilan

Adresa: Loc. Gherghita, Jud. Prahova

Nr. Crt	Nr cadastral Nr. topografic	Suprafața* (mp)	Observații / Referințe
A1		1	Sector cadastral:0 Teren neimprejmuit;

Construcții

Crt	Nr cadastral Nr. topografic	Adresa	Observații / Referințe
A1.1		Loc. Gherghita, Jud. Prahova	Nr. niveluri:1; S. construita la sol:1 mp; S. construita desfasurata:1 mp; Stalp beton

B. Partea II. Proprietari și acte

Inscrieri privitoare la dreptul de proprietate și alte drepturi reale		Referințe
/		
Act Normativ nr. 123, din 10/07/2007 emis de Parlamentul Romaniei;		
B1	Intabulare, drept de PROPRIETATE, dobandit prin Lege, cota actuala 1/1 1) Statul Roman, CIF:999999999999	A1, A1.1
Act Normativ nr. 980, din 16/12/2015 emis de Guvernul Romaniei;		
B2	Intabulare, drept de ADMINISTRARE, dobandit prin Lege, cota actuala 1/1 1) Ministerul Economiei, Energiei si Mediului de Afaceri, CIF:24931499	A1, A1.1
Act Administrativ nr. 9, din 09/10/2005 emis de Ministerul Economiei, Energiei si Mediului de Afac (Act additional nr 6/30.10.2020);		
B3	Intabulare, drept de CONCESIUNE, dobandit prin Conventie, cota actuala 1/1 1) DEER SA, CIF:14476722	A1, A1.1

C. Partea III. SARCINI .

Inscrieri privind dezmembramintele dreptului de proprietate, drepturi reale de garanție și sarcini	Referințe
NU SUNT	


Anexa Nr. 1 La Partea I

Teren

Nr cadastral	Suprafața (mp)*	Observații / Referințe
	1	

* Suprafața este determinată în planul de proiecție Stereo 70.

DETALII LINIARE IMOBIL



Date referitoare la teren

Crt	Categorie folosință	Intravilan	Suprafața (mp)	Tarla	Parcelă	Nr. topo	Observații / Referințe
1	curți constructii	DA	1	-	-	-	

Date referitoare la construcții

Crt	Număr	Destinație construcție	Supraf. (mp)	Situație juridică	Observații / Referințe
A1.1		construcții industriale și edilitare	1	Cu acte	Nr. niveluri:1; S. construită la sol:1 mp; S. construită desfășurată:1 mp; Stalp beton

Lungime Segmente

1) Valorile lungimilor segmentelor sunt obținute din proiecție în plan.

Punct început	X / Y	Punct sfârșit	X / Y	Lungime segment (** (m))
1	600.339,433 367.762,399	2	600.339,4 367.761,429	0.97
2	600.339,4 367.761,429	3	600.340,369 367.761,397	0.97
3	600.340,369 367.761,397	4	600.340,402 367.762,366	0.97

Punct început	X / Y	Punct sfârșit	X / Y	Lungime segment (** (m)
4	600.340,402 367.762,366	1	600.339,433 367.762,399	0.97

** Lungimile segmentelor sunt determinate în planul de proiecție Stereo 70 și sunt rotunjite la 1 milimetru.

*** Distanța dintre puncte este formată din segmente cumulate ce sunt mai mici decât valoarea 1 milimetru.

**DATE DESPRE IMOBILUL NR. 6339**

Oficiul de Cadastru și Publicitate Imobiliară PRAHOVA
Biroul de Cadastru și Publicitate Imobiliară Ploiești

A. Partea I. Descrierea imobilului

TEREN Intravilan

Adresa: Loc. Gherghita, Jud. Prahova

Nr. Crt	Nr cadastral Nr. topografic	Suprafața* (mp)	Observații / Referințe
A1		1	Sector cadastral:0 Teren neimprejmuit;

Construcții

Crt	Nr cadastral Nr. topografic	Adresa	Observații / Referințe
A1.1		Loc. Gherghita, Jud. Prahova	Nr. niveluri:1; S. construita la sol:1 mp; S. construita desfasurata:1 mp; Stalp beton

B. Partea II. Proprietari și acte

Inscrieri privitoare la dreptul de proprietate și alte drepturi reale		Referințe
/		
Act Normativ nr. 123, din 10/07/2007 emis de Parlamentul Romaniei;		
B1	Intabulare, drept de PROPRIETATE, dobandit prin Lege, cota actuala 1/1 1) Statul Roman, CIF:999999999999	A1, A1.1
Act Normativ nr. 980, din 16/12/2015 emis de Guvernul Romaniei;		
B2	Intabulare, drept de ADMINISTRARE, dobandit prin Lege, cota actuala 1/1 1) Ministerul Economiei, Energiei si Mediului de Afaceri, CIF:24931499	A1, A1.1
Act Administrativ nr. 9, din 09/10/2005 emis de Ministerul Economiei, Energiei si Mediului de Afac (Act additional nr 6/30.10.2020);		
B3	Intabulare, drept de CONCESIUNE, dobandit prin Conventie, cota actuala 1/1 1) DEER SA, CIF:14476722	A1, A1.1

C. Partea III. SARCINI .

Inscrieri privind dezmembramintele dreptului de proprietate, drepturi reale de garanție și sarcini	Referințe
NU SUNT	


Anexa Nr. 1 La Partea I

Teren

Nr cadastral	Suprafața (mp)*	Observații / Referințe
	1	

* Suprafața este determinată în planul de proiecție Stereo 70.

DETALII LINIARE IMOBIL



Date referitoare la teren

Crt	Categorie folosință	Intra vilan	Suprafața (mp)	Tarla	Parcelă	Nr. topo	Observații / Referințe
1	curți constructii	DA	1	-	-	-	

Date referitoare la construcții

Crt	Număr	Destinație construcție	Supraf. (mp)	Situație juridică	Observații / Referințe
A1.1		construcții industriale și edilitare	1	Cu acte	Nr. niveluri:1; S. construita la sol:1 mp; S. construita desfasurata:1 mp; Stalp beton

Lungime Segmente

1) Valorile lungimilor segmentelor sunt obținute din proiecție în plan.

Punct început	X / Y	Punct sfârșit	X / Y	Lungime segment (** (m))
1	600.343,278 367.821,54	2	600.343,131 367.820,581	0.97
2	600.343,131 367.820,581	3	600.344,09 367.820,434	0.97
3	600.344,09 367.820,434	4	600.344,237 367.821,393	0.97

Punct început	X / Y	Punct sfârșit	X / Y	Lungime segment (** (m)
4	600.344,237 367.821,393	1	600.343,278 367.821,54	0.97

** Lungimile segmentelor sunt determinate în planul de proiecție Stereo 70 și sunt rotunjite la 1 milimetru.

*** Distanța dintre puncte este formată din segmente cumulate ce sunt mai mici decât valoarea 1 milimetru.

**DATE DESPRE IMOBILUL NR. 6340**

Oficiul de Cadastru și Publicitate Imobiliară PRAHOVA
Biroul de Cadastru și Publicitate Imobiliară Ploiești

A. Partea I. Descrierea imobilului

TEREN Intravilan

Adresa: Loc. Gherghita, Jud. Prahova

Nr. Crt	Nr cadastral Nr. topografic	Suprafața* (mp)	Observații / Referințe
A1		1	Sector cadastral:0 Teren neimprejmuit;

Construcții

Crt	Nr cadastral Nr. topografic	Adresa	Observații / Referințe
A1.1		Loc. Gherghita, Jud. Prahova	Nr. niveluri:1; S. construita la sol:1 mp; S. construita desfasurata:1 mp; Stalp beton

B. Partea II. Proprietari și acte

Inscrieri privitoare la dreptul de proprietate și alte drepturi reale		Referințe
/		
Act Normativ nr. 123, din 10/07/2007 emis de Parlamentul Romaniei;		
B1	Intabulare, drept de PROPRIETATE, dobandit prin Lege, cota actuala 1/1 1) Statul Roman, CIF:999999999999	A1, A1.1
Act Normativ nr. 980, din 16/12/2015 emis de Guvernul Romaniei;		
B2	Intabulare, drept de ADMINISTRARE, dobandit prin Lege, cota actuala 1/1 1) Ministerul Economiei, Energiei si Mediului de Afaceri, CIF:24931499	A1, A1.1
Act Administrativ nr. 9, din 09/10/2005 emis de Ministerul Economiei, Energiei si Mediului de Afac (Act additional nr 6/30.10.2020);		
B3	Intabulare, drept de CONCESIUNE, dobandit prin Conventie, cota actuala 1/1 1) DEER SA, CIF:14476722	A1, A1.1

C. Partea III. SARCINI .

Inscrieri privind dezmembramintele dreptului de proprietate, drepturi reale de garanție și sarcini	Referințe
NU SUNT	


Anexa Nr. 1 La Partea I

Teren

Nr cadastral	Suprafața (mp)*	Observații / Referințe
	1	

* Suprafața este determinată în planul de proiecție Stereo 70.

DETALII LINIARE IMOBIL



Date referitoare la teren

Crt	Categorie folosință	Intra vilan	Suprafața (mp)	Tarla	Parcelă	Nr. topo	Observații / Referințe
1	curți constructii	DA	1	-	-	-	

Date referitoare la construcții

Crt	Număr	Destinație construcție	Supraf. (mp)	Situație juridică	Observații / Referințe
A1.1		construcții industriale și edilitare	1	Cu acte	Nr. niveluri:1; S. construita la sol:1 mp; S. construita desfasurata:1 mp; Stalp beton

Lungime Segmente

1) Valorile lungimilor segmentelor sunt obținute din proiecție în plan.

Punct început	X / Y	Punct sfârșit	X / Y	Lungime segment (** (m)
1	600.358,06 367.940,121	2	600.357,913 367.939,162	0.97
2	600.357,913 367.939,162	3	600.358,872 367.939,015	0.97
3	600.358,872 367.939,015	4	600.359,019 367.939,974	0.97

Punct început	X / Y	Punct sfârșit	X / Y	Lungime segment (** (m)
4	600.359,019 367.939,974	1	600.358,06 367.940,121	0.97

** Lungimile segmentelor sunt determinate în planul de proiecție Stereo 70 și sunt rotunjite la 1 milimetru.

*** Distanța dintre puncte este formată din segmente cumulate ce sunt mai mici decât valoarea 1 milimetru.

**DATE DESPRE IMOBILUL NR. 6341**

Oficiul de Cadastru și Publicitate Imobiliară PRAHOVA
Biroul de Cadastru și Publicitate Imobiliară Ploiești

A. Partea I. Descrierea imobilului

TEREN Intravilan

Adresa: Loc. Gherghita, Jud. Prahova

Nr. Crt	Nr cadastral Nr. topografic	Suprafața* (mp)	Observații / Referințe
A1		1	Sector cadastral:0 Teren neimprejmuit;

Construcții

Crt	Nr cadastral Nr. topografic	Adresa	Observații / Referințe
A1.1		Loc. Gherghita, Jud. Prahova	Nr. niveluri:1; S. construita la sol:1 mp; S. construita desfasurata:1 mp; Stalp beton

B. Partea II. Proprietari și acte

Inscrieri privitoare la dreptul de proprietate și alte drepturi reale		Referințe
/		
Act Normativ nr. 123, din 10/07/2007 emis de Parlamentul Romaniei;		
B1	Intabulare, drept de PROPRIETATE, dobandit prin Lege, cota actuala 1/1 1) Statul Roman, CIF:999999999999	A1, A1.1
Act Normativ nr. 980, din 16/12/2015 emis de Guvernul Romaniei;		
B2	Intabulare, drept de ADMINISTRARE, dobandit prin Lege, cota actuala 1/1 1) Ministerul Economiei, Energiei si Mediului de Afaceri, CIF:24931499	A1, A1.1
Act Administrativ nr. 9, din 09/10/2005 emis de Ministerul Economiei, Energiei si Mediului de Afac (Act additional nr 6/30.10.2020);		
B3	Intabulare, drept de CONCESIUNE, dobandit prin Conventie, cota actuala 1/1 1) DEER SA, CIF:14476722	A1, A1.1

C. Partea III. SARCINI .

Inscrieri privind dezmembramintele dreptului de proprietate, drepturi reale de garanție și sarcini	Referințe
NU SUNT	


Anexa Nr. 1 La Partea I

Teren

Nr cadastral	Suprafața (mp)*	Observații / Referințe
	1	

* Suprafața este determinată în planul de proiecție Stereo 70.

DETALII LINIARE IMOBIL



Date referitoare la teren

Crt	Categorie folosință	Intra vilan	Suprafața (mp)	Tarla	Parcelă	Nr. topo	Observații / Referințe
1	curți constructii	DA	1	-	-	-	

Date referitoare la construcții

Crt	Număr	Destinație construcție	Supraf. (mp)	Situație juridică	Observații / Referințe
A1.1		construcții industriale și edilitare	1	Cu acte	Nr. niveluri:1; S. construita la sol:1 mp; S. construita desfasurata:1 mp; Stalp beton

Lungime Segmente

1) Valorile lungimilor segmentelor sunt obținute din proiecție în plan.

Punct început	X / Y	Punct sfârșit	X / Y	Lungime segment (** (m))
1	600.365,364 367.998,75	2	600.365,232 367.997,887	0.874
2	600.365,232 367.997,887	3	600.366,092 367.997,759	0.869
3	600.366,092 367.997,759	4	600.366,223 367.998,618	0.87

Punct început	X / Y	Punct sfârșit	X / Y	Lungime segment (** (m)
4	600.366,223 367.998,618	1	600.365,364 367.998,75	0.87

** Lungimile segmentelor sunt determinate în planul de proiecție Stereo 70 și sunt rotunjite la 1 milimetru.

*** Distanța dintre puncte este formată din segmente cumulate ce sunt mai mici decât valoarea 1 milimetru.

**DATE DESPRE IMOBILUL NR. 6342**

Oficiul de Cadastru și Publicitate Imobiliară PRAHOVA
Biroul de Cadastru și Publicitate Imobiliară Ploiești

A. Partea I. Descrierea imobilului

TEREN Necunoscut

Adresa: Loc. Gherghita, Jud. Prahova, DJ100B km 14+809 - km 18+746

Nr. Crt	Nr cadastral Nr. topografic	Suprafața* (mp)	Observații / Referințe
A1	27886	Din acte: 508.817 Masurata: 60.104	Sector cadastral:0 Teren neimprejmuit;

Construcții

Crt	Nr cadastral Nr. topografic	Adresa	Observații / Referințe
A1.1	27886-C1	Loc. Gherghita, Jud. Prahova	Nr. niveluri:1; S. construita la sol:386 mp; S. construita desfasurata:386 mp; Pod

B. Partea II. Proprietari și acte

Inscrieri privitoare la dreptul de proprietate și alte drepturi reale	Referințe
81724 / 22/06/2022	
Act Administrativ nr. 16522, din 20/07/2022 emis de CONSILIUL JUDEȚEAN PRAHOVA (act administrativ nr 143 din 16.12.2011, emis de Consiliul Județean Prahova;act normativ nr 906 din 01.09.2012, emis de Guvernul României);	
B1	A1, A1.1
Intabulare, drept de PROPRIETATE(domeniul public), dobandit prin Lege, cota actuala 1/1 1) JUDETUL PRAHOVA, CIF:2842889	

C. Partea III. SARCINI .

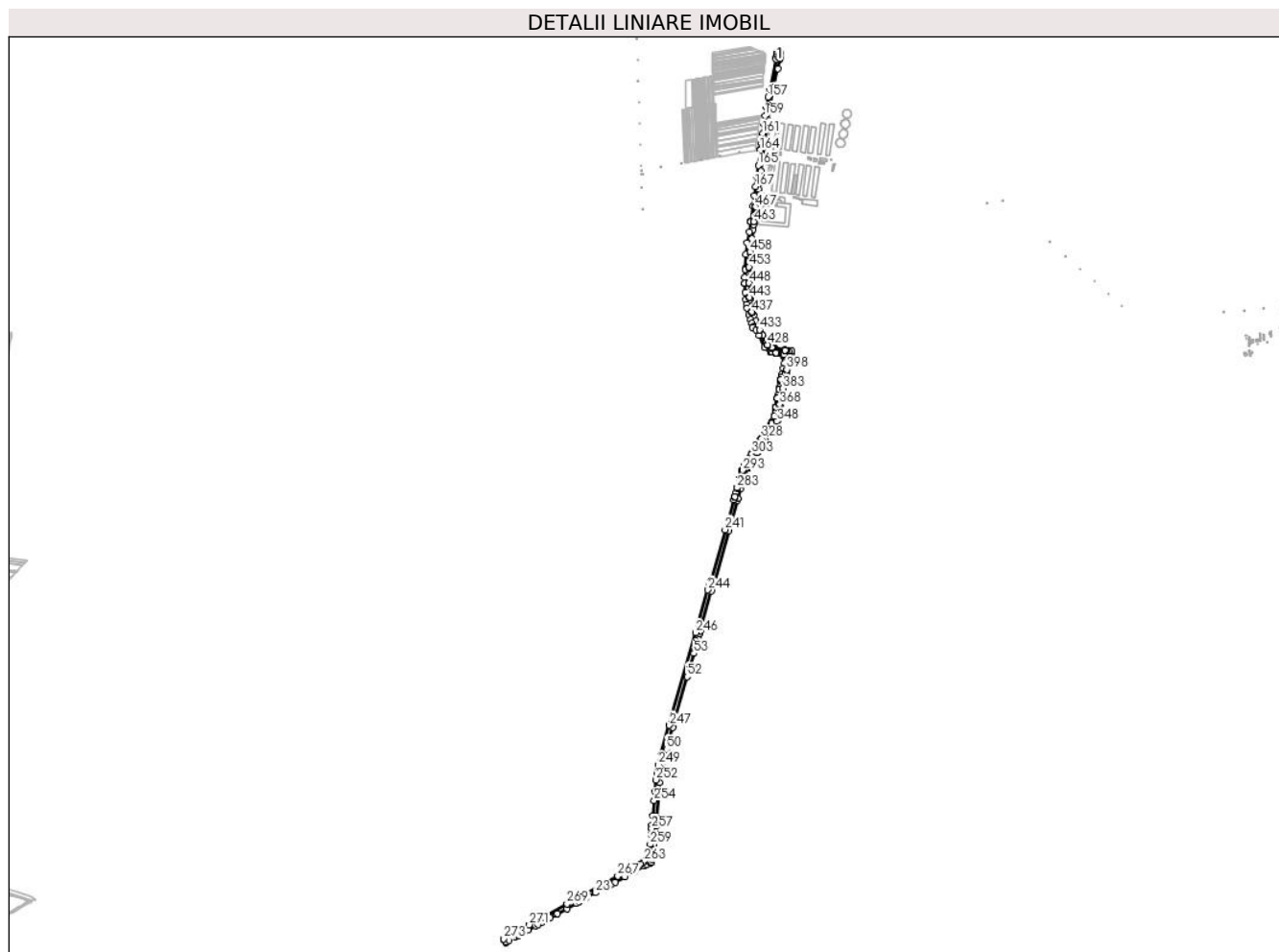
Inscrieri privind dezmembramintele dreptului de proprietate, drepturi reale de garanție și sarcini	Referințe
NU SUNT	

Anexa Nr. 1 La Partea I

Teren

Nr cadastral	Suprafața (mp)*	Observații / Referințe
27886	Din acte: 508.817 Masurata: 60.104	

* Suprafața este determinată în planul de proiecție Stereo 70.



Date referitoare la teren

Crt	Categorie folosință	Intravilan	Suprafața (mp)	Tarla	Parcelă	Nr. topo	Observații / Referințe
1	drum	NU	31.581	-	-	-	Teren cu destinație drum, Dj100B, domeniu public/Teren extravilan
2	drum	DA	14.633	-	-	-	Teren cu destinație drum, Dj100B, domeniu public/Teren intravilan
3	drum	NU	13.890	-	-	-	Teren cu destinație drum, Dj100B, domeniu public/Teren extravilan

Date referitoare la construcții

Crt	Număr	Destinație construcție	Supraf. (mp)	Situație juridică	Observații / Referințe
A1.1	27886-C1	construcții industriale și edilitare	386	Cu acte	Nr. niveluri:1; S. construita la sol:386 mp; S. construita desfasurata:386 mp; Pod

Lungime Segmente

1) Valorile lungimilor segmentelor sunt obținute din proiecție în plan.

Punct început	X / Y	Punct sfârșit	X / Y	Lungime segment	Punct început	X / Y	Punct sfârșit	X / Y	Lungime segment
1	599.382,391 365.140,646	2	599.384,896 365.135,967	5.307	2	599.384,896 365.135,967	3	599.390,688 365.125,146	12.274
					3	599.390,688 365.125,146	4	599.390,963 365.128,157	3.024

Punct început	X / Y	Punct sfârșit	X / Y	Lungime segment	Punct început	X / Y	Punct sfârșit	X / Y	Lungime segment	Punct început	X / Y	Punct sfârșit	X / Y	Lungime segment
4	599.390,963 365.128,157	5	599.401,99 365.134,181	12.56 5	5	599.401,99 365.134,181	6	599.429,155 365.149,074	30.98	6	599.429,155 365.149,074	7	599.438,432 365.154,16	10.57 9
7	599.438,432 365.154,16	8	599.440,035 365.155,039	1.829	8	599.440,035 365.155,039	9	599.462,789 365.167,601	25.99 1	9	599.462,789 365.167,601	10	599.477,671 365.175,818	17.0
10	599.477,671 365.175,818	11	599.506,922 365.192,004	33.43	11	599.506,922 365.192,004	12	599.515,139 365.196,551	9.392	12	599.515,139 365.196,551	13	599.532,921 365.206,304	20.28 1
13	599.532,921 365.206,304	14	599.553,389 365.217,531	23.34 5	14	599.553,389 365.217,531	15	599.563,1 365.222,904	11.09 8	15	599.563,1 365.222,904	16	599.587,241 365.236,264	27.59 1
16	599.587,241 365.236,264	17	599.590,582 365.238,113	3.819	17	599.590,582 365.238,113	18	599.628,223 365.258,808	42.95 5	18	599.628,223 365.258,808	19	599.665,305 365.279,193	42.31 6
19	599.665,305 365.279,193	20	599.675,978 365.285,026	12.16 3	20	599.675,978 365.285,026	21	599.687,025 365.291,062	12.58 9	21	599.687,025 365.291,062	22	599.702,556 365.299,549	17.69 8
22	599.702,556 365.299,549	23	599.740,585 365.320,619	43.47 6	23	599.740,585 365.320,619	24	599.778,474 365.341,317	43.17 4	24	599.778,474 365.341,317	25	599.785,812 365.345,324	8.36
25	599.785,812 365.345,324	26	599.788,973 365.347,05	3.602	26	599.788,973 365.347,05	27	599.797,999 365.351,979	10.28 4	27	599.797,999 365.351,979	28	599.806,879 365.356,828	10.11 8
28	599.806,879 365.356,828	29	599.816,478 365.362,07	10.93 7	29	599.816,478 365.362,07	30	599.854,27 365.382,736	43.07 4	30	599.854,27 365.382,736	31	599.892,355 365.403,743	43.49 4
31	599.892,355 365.403,743	32	599.929,98 365.424,232	42.84 2	32	599.929,98 365.424,232	33	599.940,822 365.430,85	12.70 3	33	599.940,822 365.430,85	34	599.954,719 365.437,719	15.50 2
34	599.954,719 365.437,719	35	599.957,968 365.439,342	3.632	35	599.957,968 365.439,342	36	599.958,461 365.439,589	0.552	36	599.958,461 365.439,589	37	599.959,926 365.452,132	12.62 8
37	599.959,926 365.452,132	38	599.964,357 365.469,389	17.81 7	38	599.964,357 365.469,389	39	599.968,397 365.509,146	39.96 2	39	599.968,397 365.509,146	40	599.973,154 365.562,371	53.43 7
40	599.973,154 365.562,371	41	599.974,689 365.579,77	17.46 7	41	599.974,689 365.579,77	42	599.978,427 365.618,829	39.23 7	42	599.978,427 365.618,829	43	599.987,124 365.712,961	94.53 3
43	599.987,124 365.712,961	44	599.990,744 365.751,137	38.34 7	44	599.990,744 365.751,137	45	599.992,921 365.774,093	23.05 9	45	599.992,921 365.774,093	46	599.995,025 365.791,221	17.25 7
46	599.995,025 365.791,221	47	599.999,884 365.816,774	26.01 1	47	599.999,884 365.816,774	48	600.003,197 365.829,278	12.93 5	48	600.003,197 365.829,278	49	600.009,826 365.854,296	25.88 1
49	600.009,826 365.854,296	50	600.017,286 365.880,269	27.02 3	50	600.017,286 365.880,269	51	600.042,018 365.966,372	89.58 5	51	600.042,018 365.966,372	52	600.098,191 366.163,569	205.0 42
52	600.098,191 366.163,569	53	600.124,147 366.254,69	94.74 6	53	600.124,147 366.254,69	54	600.143,771 366.323,579	71.63	54	600.143,771 366.323,579	55	600.145,897 366.331,249	7.959
55	600.145,897 366.331,249	56	600.149,104 366.342,719	11.91	56	600.149,104 366.342,719	57	600.154,466 366.361,612	19.63 9	57	600.154,466 366.361,612	58	600.193,667 366.498,01	141.9 19
58	600.193,667 366.498,01	59	600.203,183 366.531,448	34.76 6	59	600.203,183 366.531,448	60	600.260,711 366.733,605	210.1 83	60	600.260,711 366.733,605	61	600.294,239 366.853,199	124.2 05
61	600.294,239 366.853,199	62	600.295,77 366.858,181	5.212	62	600.295,77 366.858,181	63	600.308,372 366.899,187	42.89 9	63	600.308,372 366.899,187	64	600.313,011 366.914,281	15.79 1
64	600.313,011 366.914,281	65	600.315,871 366.923,587	9.736	65	600.315,871 366.923,587	66	600.323,399 366.948,083	25.62 7	66	600.323,399 366.948,083	67	600.333,931 366.976,679	30.47 4
67	600.333,931 366.976,679	68	600.335,849 366.980,163	3.977	68	600.335,849 366.980,163	69	600.337,642 366.983,485	3.775	69	600.337,642 366.983,485	70	600.338,116 366.984,354	0.99
70	600.338,116 366.984,354	71	600.342,207 366.991,857	8.546	71	600.342,207 366.991,857	72	600.352,035 367.007,533	18.50 2	72	600.352,035 367.007,533	73	600.356,959 367.015,663	9.505
73	600.356,959 367.015,663	74	600.382,087 367.052,252	44.38 7	74	600.382,087 367.052,252	75	600.395,559 367.073,051	24.78 1	75	600.395,559 367.073,051	76	600.403,836 367.086,649	15.91 9
76	600.403,836 367.086,649	77	600.413,714 367.102,259	18.47 3	77	600.413,714 367.102,259	78	600.418,368 367.109,513	8.619	78	600.418,368 367.109,513	79	600.422,386 367.115,027	6.823
79	600.422,386 367.115,027	80	600.432,886 367.130,858	18.99 7	80	600.432,886 367.130,858	81	600.439,13 367.141,008	11.91 7	81	600.439,13 367.141,008	82	600.446,938 367.154,031	15.18 4
82	600.446,938 367.154,031	83	600.453,655 367.166,149	13.85 5	83	600.453,655 367.166,149	84	600.455,562 367.171,849	6.011	84	600.455,562 367.171,849	85	600.455,53 367.192,19	20.34 1
85	600.455,53 367.192,19	86	600.458,55 367.210,78	18.83 4	86	600.458,55 367.210,78	87	600.464,24 367.242,48	32.20 7	87	600.464,24 367.242,48	88	600.468,12 367.262,45	20.34 3
88	600.468,12 367.262,45	89	600.471,92 367.282,49	20.39 7	89	600.471,92 367.282,49	90	600.480,36 367.326,22	44.53 7	90	600.480,36 367.326,22	91	600.485,19 367.351,32	25.56
91	600.485,19 367.351,32	92	600.489,549 367.367,235	16.50 1	92	600.489,549 367.367,235	93	600.492,23 367.377,95	11.04 5	93	600.492,23 367.377,95	94	600.493,57 367.385,09	7.265
94	600.493,57 367.385,09	95	600.497,73 367.407,1	22.4	95	600.497,73 367.407,1	96	600.503,39 367.422,32	16.23 8	96	600.503,39 367.422,32	97	600.505,134 367.434,09	11.89 9
97	600.505,134 367.434,09	98	600.495,28 367.435,55	9.962	98	600.495,28 367.435,55	99	600.486,65 367.436,74	8.712	99	600.486,65 367.436,74	100	600.478,85 367.438,53	8.003
100	600.478,85 367.438,53	101	600.440,258 367.445,772	39.26 6	101	600.440,258 367.445,772	102	600.435,636 367.447,252	4.853	102	600.435,636 367.447,252	103	600.427,146 367.449,971	8.915

Punct început	X / Y	Punct sfârșit	X / Y	Lungime segment	Punct început	X / Y	Punct sfârșit	X / Y	Lungime segment	Punct început	X / Y	Punct sfârșit	X / Y	Lungime segment
103	600.427,146 367.449,971	104	600.423,06 367.451,09	4.236	104	600.423,06 367.451,09	105	600.413,05 367.458,94	12.721	105	600.413,05 367.458,94	106	600.406,459 367.466,351	9.918
106	600.406,459 367.466,351	107	600.396,402 367.486,438	22.464	107	600.396,402 367.486,438	108	600.393,21 367.493,254	7.526	108	600.393,21 367.493,254	109	600.392,179 367.495,516	2.486
109	600.392,179 367.495,516	110	600.380,073 367.523,184	30.201	110	600.380,073 367.523,184	111	600.374,833 367.538,022	15.736	111	600.374,833 367.538,022	112	600.372,285 367.539,964	3.204
112	600.372,285 367.539,964	113	600.368,25 367.548,18	9.153	113	600.368,25 367.548,18	114	600.364,66 367.555,93	8.541	114	600.364,66 367.555,93	115	600.357,12 367.572,76	18.442
115	600.357,12 367.572,76	116	600.351,11 367.593,12	21.229	116	600.351,11 367.593,12	117	600.346,52 367.609,68	17.184	117	600.346,52 367.609,68	118	600.344,77 367.619,26	9.739
118	600.344,77 367.619,26	119	600.344,32 367.623,98	4.741	119	600.344,32 367.623,98	120	600.344,21 367.630,3	6.321	120	600.344,21 367.630,3	121	600.344,01 367.634,935	4.639
121	600.344,01 367.634,935	122	600.340,722 367.711,208	76.344	122	600.340,722 367.711,208	123	600.340,533 367.736,093	24.886	123	600.340,533 367.736,093	124	600.340,48 367.748,487	12.394
124	600.340,48 367.748,487	125	600.340,493 367.755,481	6.994	125	600.340,493 367.755,481	126	600.340,737 367.761,058	5.582	126	600.340,737 367.761,058	127	600.341,057 367.766,235	5.187
127	600.341,057 367.766,235	128	600.341,233 367.775,709	9.476	128	600.341,233 367.775,709	129	600.341,479 367.779,488	3.787	129	600.341,479 367.779,488	130	600.341,871 367.788,843	9.363
130	600.341,871 367.788,843	131	600.343,156 367.805,246	16.453	131	600.343,156 367.805,246	132	600.345,232 367.827,903	22.752	132	600.345,232 367.827,903	133	600.349,547 367.865,092	37.438
133	600.349,547 367.865,092	134	600.350,658 367.872,767	7.755	134	600.350,658 367.872,767	135	600.355,531 367.909,608	37.162	135	600.355,531 367.909,608	136	600.357,912 367.927,749	18.297
136	600.357,912 367.927,749	137	600.360,384 367.946,585	18.998	137	600.360,384 367.946,585	138	600.368,828 368.010,851	64.818	138	600.368,828 368.010,851	139	600.371,841 368.033,533	22.881
139	600.371,841 368.033,533	140	600.376,242 368.066,448	33.208	140	600.376,242 368.066,448	141	600.379,992 368.092,422	26.243	141	600.379,992 368.092,422	142	600.386,136 368.138,112	46.101
142	600.386,136 368.138,112	143	600.392,823 368.186,855	49.2	143	600.392,823 368.186,855	144	600.400,231 368.243,139	56.769	144	600.400,231 368.243,139	145	600.412,603 368.337,511	95.18
145	600.412,603 368.337,511	146	600.433,563 368.452,24	116.628	146	600.433,563 368.452,24	147	600.452,274 368.537,129	86.926	147	600.452,274 368.537,129	148	600.459,092 368.571,948	35.481
148	600.459,092 368.571,948	149	600.460,347 368.578,36	6.533	149	600.460,347 368.578,36	150	600.464,0 368.597,015	19.01	150	600.464,0 368.597,015	151	600.459,399 368.598,089	4.725
151	600.459,399 368.598,089	152	600.449,379 368.600,427	10.289	152	600.449,379 368.600,427	153	600.448,676 368.594,916	5.556	153	600.448,676 368.594,916	154	600.445,798 368.580,441	14.759
154	600.445,798 368.580,441	155	600.444,504 368.573,932	6.636	155	600.444,504 368.573,932	156	600.421,211 368.456,763	119.462	156	600.421,211 368.456,763	157	600.413,182 368.426,249	31.553
157	600.413,182 368.426,249	158	600.406,953 368.388,669	38.093	158	600.406,953 368.388,669	159	600.401,912 368.352,95	36.073	159	600.401,912 368.352,95	160	600.397,61 368.321,119	32.12
160	600.397,61 368.321,119	161	600.392,67 368.284,809	36.645	161	600.392,67 368.284,809	162	600.387,301 368.245,078	40.092	162	600.387,301 368.245,078	163	600.384,368 368.223,519	21.758
163	600.384,368 368.223,519	164	600.383,779 368.219,087	4.471	164	600.383,779 368.219,087	165	600.375,764 368.159,459	60.164	165	600.375,764 368.159,459	166	600.369,982 368.116,5	43.346
166	600.369,982 368.116,5	167	600.364,687 368.077,204	39.651	167	600.364,687 368.077,204	168	600.359,85 368.041,768	35.765	168	600.359,85 368.041,768	169	600.354,385 368.001,518	40.619
169	600.354,385 368.001,518	170	600.346,686 367.942,943	59.079	170	600.346,686 367.942,943	171	600.346,36 367.940,458	2.506	171	600.346,36 367.940,458	172	600.341,083 367.900,169	40.633
172	600.341,083 367.900,169	173	600.332,427 367.856,383	44.633	173	600.332,427 367.856,383	174	600.328,088 367.812,428	44.169	174	600.328,088 367.812,428	175	600.325,148 367.755,953	56.551
175	600.325,148 367.755,953	176	600.325,548 367.752,476	3.499	176	600.325,548 367.752,476	177	600.322,052 367.721,563	31.111	177	600.322,052 367.721,563	178	600.323,191 367.699,526	22.066
178	600.323,191 367.699,526	179	600.323,192 367.699,521	0.005	179	600.323,192 367.699,521	180	600.325,092 367.662,77	36.8	180	600.325,092 367.662,77	181	600.326,459 367.635,978	26.827
181	600.326,459 367.635,978	182	600.330,73 367.616,97	19.482	182	600.330,73 367.616,97	183	600.332,66 367.602,6	14.499	183	600.332,66 367.602,6	184	600.338,06 367.576,85	26.31
184	600.338,06 367.576,85	185	600.344,82 367.557,5	20.497	185	600.344,82 367.557,5	186	600.349,615 367.543,25	15.035	186	600.349,615 367.543,25	187	600.354,41 367.529,0	15.035
187	600.354,41 367.529,0	188	600.353,68 367.526,98	2.148	188	600.353,68 367.526,98	189	600.368,061 367.516,621	17.723	189	600.368,061 367.516,621	190	600.377,784 367.496,373	22.461
190	600.377,784 367.496,373	191	600.399,188 367.450,095	50.988	191	600.399,188 367.450,095	192	600.422,646 367.430,569	30.521	192	600.422,646 367.430,569	193	600.422,698 367.430,157	0.415
193	600.422,698 367.430,157	194	600.429,807 367.429,33	7.157	194	600.429,807 367.429,33	195	600.441,501 367.427,485	11.839	195	600.441,501 367.427,485	196	600.460,433 367.424,859	19.113
196	600.460,433 367.424,859	197	600.467,438 367.423,65	7.109	197	600.467,438 367.423,65	198	600.470,091 367.422,809	2.783	198	600.470,091 367.422,809	199	600.472,414 367.421,168	2.844
199	600.472,414 367.421,168	200	600.475,476 367.417,655	4.66	200	600.475,476 367.417,655	201	600.477,476 367.414,042	4.13	201	600.477,476 367.414,042	202	600.478,489 367.410,083	4.087

Punct început	X / Y	Punct sfârșit	X / Y	Lungime segment	Punct început	X / Y	Punct sfârșit	X / Y	Lungime segment	Punct început	X / Y	Punct sfârșit	X / Y	Lungime segment
202	600.478,489 367.410,083	203	600.479,635 367.403,404	6.777	203	600.479,635 367.403,404	204	600.479,477 367.397,041	6.365	204	600.479,477 367.397,041	205	600.477,659 367.387,222	9.986
205	600.477,659 367.387,222	206	600.473,407 367.365,672	21.965	206	600.473,407 367.365,672	207	600.468,7 367.345,201	21.005	207	600.468,7 367.345,201	208	600.465,836 367.332,671	12.853
208	600.465,836 367.332,671	209	600.461,657 367.313,81	19.318	209	600.461,657 367.313,81	210	600.457,791 367.292,951	21.214	210	600.457,791 367.292,951	211	600.451,786 367.263,215	30.336
211	600.451,786 367.263,215	212	600.442,928 367.215,504	48.526	212	600.442,928 367.215,504	213	600.441,447 367.201,829	13.755	213	600.441,447 367.201,829	214	600.437,809 367.179,0	23.117
214	600.437,809 367.179,0	215	600.431,607 367.160,539	19.475	215	600.431,607 367.160,539	216	600.427,503 367.153,062	8.529	216	600.427,503 367.153,062	217	600.421,643 367.142,407	12.16
217	600.421,643 367.142,407	218	600.409,8 367.126,651	19.711	218	600.409,8 367.126,651	219	600.406,759 367.122,667	5.012	219	600.406,759 367.122,667	220	600.404,288 367.118,591	4.767
220	600.404,288 367.118,591	221	600.398,832 367.110,191	10.016	221	600.398,832 367.110,191	222	600.392,456 367.099,961	12.054	222	600.392,456 367.099,961	223	600.384,5 367.087,928	14.425
223	600.384,5 367.087,928	224	600.378,453 367.078,443	11.249	224	600.378,453 367.078,443	225	600.365,013 367.056,975	25.328	225	600.365,013 367.056,975	226	600.341,328 367.020,217	43.728
226	600.341,328 367.020,217	227	600.326,299 366.996,834	27.796	227	600.326,299 366.996,834	228	600.325,312 366.993,476	3.5	228	600.325,312 366.993,476	229	600.318,935 366.986,99	9.096
229	600.318,935 366.986,99	230	600.312,956 366.969,068	18.893	230	600.312,956 366.969,068	231	600.310,876 366.962,192	7.184	231	600.310,876 366.962,192	232	600.302,718 366.936,326	27.122
232	600.302,718 366.936,326	233	600.302,233 366.934,574	1.818	233	600.302,233 366.934,574	234	600.302,15 366.934,273	0.313	234	600.302,15 366.934,273	235	600.302,148 366.934,268	0.005
235	600.302,148 366.934,268	236	600.292,886 366.900,776	34.749	236	600.292,886 366.900,776	237	600.292,885 366.900,771	0.005	237	600.292,885 366.900,771	238	600.287,544 366.881,458	20.038
238	600.287,544 366.881,458	239	600.282,773 366.864,204	17.901	239	600.282,773 366.864,204	240	600.279,081 366.854,698	10.198	240	600.279,081 366.854,698	241	600.246,275 366.737,678	121.532
241	600.246,275 366.737,678	242	600.189,985 366.539,413	206.101	242	600.189,985 366.539,413	243	600.184,323 366.519,758	20.454	243	600.184,323 366.519,758	244	600.179,254 366.502,163	18.311
244	600.179,254 366.502,163	245	600.140,04 366.365,721	141.965	245	600.140,04 366.365,721	246	600.131,466 366.335,34	31.568	246	600.131,466 366.335,34	247	600.028,62 365.974,091	375.604
247	600.028,62 365.974,091	248	599.995,366 365.858,288	120.483	248	599.995,366 365.858,288	249	599.985,247 365.820,1	39.506	249	599.985,247 365.820,1	250	599.980,197 365.793,539	27.037
250	599.980,197 365.793,539	251	599.979,205 365.785,464	8.136	251	599.979,205 365.785,464	252	599.976,587 365.760,709	24.893	252	599.976,587 365.760,709	253	599.972,196 365.714,437	46.48
253	599.972,196 365.714,437	254	599.969,054 365.679,612	34.966	254	599.969,054 365.679,612	255	599.963,491 365.620,211	59.661	255	599.963,491 365.620,211	256	599.959,913 365.582,876	37.506
256	599.959,913 365.582,876	257	599.958,817 365.571,255	11.673	257	599.958,817 365.571,255	258	599.956,581 365.547,561	23.799	258	599.956,581 365.547,561	259	599.953,342 365.509,276	38.422
259	599.953,342 365.509,276	260	599.948,594 365.465,708	43.826	260	599.948,594 365.465,708	261	599.943,472 365.453,173	13.541	261	599.943,472 365.453,173	262	599.938,342 365.447,874	7.375
262	599.938,342 365.447,874	263	599.929,177 365.441,387	11.228	263	599.929,177 365.441,387	264	599.922,671 365.437,632	7.512	264	599.922,671 365.437,632	265	599.914,529 365.432,933	9.401
265	599.914,529 365.432,933	266	599.902,885 365.426,538	13.285	266	599.902,885 365.426,538	267	599.826,899 365.384,806	86.692	267	599.826,899 365.384,806	268	599.693,289 365.311,563	152.369
268	599.693,289 365.311,563	269	599.629,146 365.276,276	73.209	269	599.629,146 365.276,276	270	599.529,521 365.221,47	113.705	270	599.529,521 365.221,47	271	599.482,386 365.195,455	53.838
271	599.482,386 365.195,455	272	599.479,285 365.193,816	3.508	272	599.479,285 365.193,816	273	599.382,391 365.140,646	110.524	273	599.382,391 365.140,646	274	600.283,484 366.866,238	1946.699
274	600.283,484 366.866,238	275	600.284,641 366.866,06	1.17	275	600.284,641 366.866,06	276	600.284,463 366.864,904	1.17	276	600.284,463 366.864,904	277	600.283,307 366.865,081	1.17
277	600.283,307 366.865,081	278	600.283,484 366.866,238	1.17	278	600.283,484 366.866,238	279	600.293,106 366.900,813	35.89	279	600.293,106 366.900,813	280	600.294,263 366.900,636	1.17
280	600.294,263 366.900,636	281	600.294,086 366.899,48	1.17	281	600.294,086 366.899,48	282	600.292,929 366.899,657	1.17	282	600.292,929 366.899,657	283	600.293,106 366.900,813	1.17
283	600.293,106 366.900,813	284	600.303,21 366.934,106	34.792	284	600.303,21 366.934,106	285	600.304,366 366.933,929	1.17	285	600.304,366 366.933,929	286	600.304,189 366.932,773	1.17
286	600.304,189 366.932,773	287	600.303,033 366.932,95	1.17	287	600.303,033 366.932,95	288	600.303,21 366.934,106	1.17	288	600.303,21 366.934,106	289	600.314,259 366.969,112	36.708
289	600.314,259 366.969,112	290	600.315,416 366.968,935	1.17	290	600.315,416 366.968,935	291	600.315,238 366.967,779	1.17	291	600.315,238 366.967,779	292	600.314,082 366.967,956	1.17
292	600.314,082 366.967,956	293	600.314,259 366.969,112	1.17	293	600.314,259 366.969,112	294	600.341,267 366.994,024	36.743	294	600.341,267 366.994,024	295	600.342,243 366.993,378	1.17
295	600.342,243 366.993,378	296	600.341,598 366.992,403	1.17	296	600.341,598 366.992,403	297	600.340,622 366.993,048	1.17	297	600.340,622 366.993,048	298	600.341,267 366.994,024	1.17
298	600.341,267 366.994,024	299	600.350,127 367.033,272	40.236	299	600.350,127 367.033,272	300	600.351,106 367.032,63	1.17	300	600.351,106 367.032,63	301	600.350,464 367.031,652	1.17

Punct început	X / Y	Punct sfârșit	X / Y	Lungime segment	Punct început	X / Y	Punct sfârșit	X / Y	Lungime segment	Punct început	X / Y	Punct sfârșit	X / Y	Lungime segment
301	600.350,464 367.031,652	302	600.349,486 367.032,293	1.17	302	600.349,486 367.032,293	303	600.350,127 367.033,272	1.17	303	600.350,127 367.033,272	304	600.371,026 367.038,926	21.65
304	600.371,026 367.038,926	305	600.371,77 367.038,303	0.97	305	600.371,77 367.038,303	306	600.371,147 367.037,56	0.97	306	600.371,147 367.037,56	307	600.370,403 367.038,182	0.97
307	600.370,403 367.038,182	308	600.371,026 367.038,926	0.97	308	600.371,026 367.038,926	309	600.369,679 367.063,809	24.91 9	309	600.369,679 367.063,809	310	600.370,521 367.063,328	0.97
310	600.370,521 367.063,328	311	600.370,041 367.062,486	0.97	311	600.370,041 367.062,486	312	600.369,198 367.062,966	0.97	312	600.369,198 367.062,966	313	600.369,679 367.063,809	0.97
313	600.369,679 367.063,809	314	600.397,138 367.077,87	30.85	314	600.397,138 367.077,87	315	600.397,941 367.077,326	0.97	315	600.397,941 367.077,326	316	600.397,397 367.076,523	0.97
316	600.397,397 367.076,523	317	600.396,594 367.077,067	0.97	317	600.396,594 367.077,067	318	600.397,138 367.077,87	0.97	318	600.397,138 367.077,87	319	600.402,316 367.087,17	10.64 4
319	600.402,316 367.087,17	320	600.403,12 367.086,627	0.97	320	600.403,12 367.086,627	321	600.402,578 367.085,823	0.97	321	600.402,578 367.085,823	322	600.401,774 367.086,366	0.97
322	600.401,774 367.086,366	323	600.402,316 367.087,17	0.97	323	600.402,316 367.087,17	324	600.388,637 367.092,751	14.77 4	324	600.388,637 367.092,751	325	600.389,454 367.092,228	0.97
325	600.389,454 367.092,228	326	600.388,932 367.091,411	0.97	326	600.388,932 367.091,411	327	600.388,114 367.091,934	0.97	327	600.388,114 367.091,934	328	600.388,637 367.092,751	0.97
328	600.388,637 367.092,751	329	600.408,562 367.123,405	36.56 1	329	600.408,562 367.123,405	330	600.409,331 367.122,815	0.97	330	600.409,331 367.122,815	331	600.408,741 367.122,045	0.97
331	600.408,741 367.122,045	332	600.407,971 367.122,636	0.97	332	600.407,971 367.122,636	333	600.408,562 367.123,405	0.97	333	600.408,562 367.123,405	334	600.423,658 367.120,52	15.36 9
334	600.423,658 367.120,52	335	600.424,424 367.119,926	0.97	335	600.424,424 367.119,926	336	600.423,83 367.119,159	0.97	336	600.423,83 367.119,159	337	600.423,063 367.119,753	0.97
337	600.423,063 367.119,753	338	600.423,658 367.120,52	0.97	338	600.423,658 367.120,52	339	600.427,471 367.152,03	31.74	339	600.427,471 367.152,03	340	600.428,318 367.151,558	0.97
340	600.428,318 367.151,558	341	600.427,847 367.150,711	0.97	341	600.427,847 367.150,711	342	600.426,999 367.151,182	0.97	342	600.426,999 367.151,182	343	600.427,471 367.152,03	0.97
343	600.427,471 367.152,03	344	600.448,207 367.160,471	22.38 8	344	600.448,207 367.160,471	345	600.449,063 367.160,014	0.97	345	600.449,063 367.160,014	346	600.448,606 367.159,159	0.97
346	600.448,606 367.159,159	347	600.447,75 367.159,615	0.97	347	600.447,75 367.159,615	348	600.448,207 367.160,471	0.97	348	600.448,207 367.160,471	349	600.438,39 367.180,407	22.22 2
349	600.438,39 367.180,407	350	600.439,349 367.180,26	0.97	350	600.439,349 367.180,26	351	600.439,202 367.179,301	0.97	351	600.439,202 367.179,301	352	600.438,243 367.179,448	0.97
352	600.438,243 367.179,448	353	600.438,39 367.180,407	0.97	353	600.438,39 367.180,407	354	600.457,047 367.210,395	35.31 8	354	600.457,047 367.210,395	355	600.458,006 367.210,248	0.97
355	600.458,006 367.210,248	356	600.457,859 367.209,289	0.97	356	600.457,859 367.209,289	357	600.456,9 367.209,436	0.97	357	600.456,9 367.209,436	358	600.457,047 367.210,395	0.97
358	600.457,047 367.210,395	359	600.443,655 367.216,369	14.66 5	359	600.443,655 367.216,369	360	600.444,613 367.216,222	0.97	360	600.444,613 367.216,222	361	600.444,467 367.215,264	0.97
361	600.444,467 367.215,264	362	600.443,508 367.215,41	0.97	362	600.443,508 367.215,41	363	600.443,655 367.216,369	0.97	363	600.443,655 367.216,369	364	600.459,634 367.226,294	18.81
364	600.459,634 367.226,294	365	600.460,592 367.226,147	0.97	365	600.460,592 367.226,147	366	600.460,446 367.225,188	0.97	366	600.460,446 367.225,188	367	600.459,487 367.225,335	0.97
367	600.459,487 367.225,335	368	600.459,634 367.226,294	0.97	368	600.459,634 367.226,294	369	600.450,278 367.250,803	26.23 4	369	600.450,278 367.250,803	370	600.451,237 367.250,656	0.97
370	600.451,237 367.250,656	371	600.451,09 367.249,697	0.97	371	600.451,09 367.249,697	372	600.450,131 367.249,844	0.97	372	600.450,131 367.249,844	373	600.450,278 367.250,803	0.97
373	600.450,278 367.250,803	374	600.456,829 367.286,154	35.95 3	374	600.456,829 367.286,154	375	600.457,788 367.286,007	0.97	375	600.457,788 367.286,007	376	600.457,641 367.285,048	0.97
376	600.457,641 367.285,048	377	600.456,682 367.285,195	0.97	377	600.456,682 367.285,195	378	600.456,829 367.286,154	0.97	378	600.456,829 367.286,154	379	600.471,628 367.289,189	15.10 7
379	600.471,628 367.289,189	380	600.472,586 367.289,042	0.97	380	600.472,586 367.289,042	381	600.472,44 367.288,084	0.97	381	600.472,44 367.288,084	382	600.471,481 367.288,23	0.97
382	600.471,481 367.288,23	383	600.471,628 367.289,189	0.97	383	600.471,628 367.289,189	384	600.464,034 367.323,457	35.09 9	384	600.464,034 367.323,457	385	600.464,993 367.323,31	0.97
385	600.464,993 367.323,31	386	600.464,846 367.322,351	0.97	386	600.464,846 367.322,351	387	600.463,887 367.322,498	0.97	387	600.463,887 367.322,498	388	600.464,034 367.323,457	0.97
388	600.464,034 367.323,457	389	600.482,867 367.347,577	30.60 1	389	600.482,867 367.347,577	390	600.483,826 367.347,43	0.97	390	600.483,826 367.347,43	391	600.483,679 367.346,471	0.97
391	600.483,679 367.346,471	392	600.482,72 367.346,618	0.97	392	600.482,72 367.346,618	393	600.482,867 367.347,577	0.97	393	600.482,867 367.347,577	394	600.486,404 367.361,344	14.21 4
394	600.486,404 367.361,344	395	600.487,363 367.361,197	0.97	395	600.487,363 367.361,197	396	600.487,216 367.360,238	0.97	396	600.487,216 367.360,238	397	600.486,257 367.360,385	0.97
397	600.486,257 367.360,385	398	600.486,404 367.361,344	0.97	398	600.486,404 367.361,344	399	600.497,808 367.411,828	51.75 7	399	600.497,808 367.411,828	400	600.498,767 367.411,682	0.97

Punct început	X / Y	Punct sfârșit	X / Y	Lungime segment	Punct început	X / Y	Punct sfârșit	X / Y	Lungime segment	Punct început	X / Y	Punct sfârșit	X / Y	Lungime segment
400	600.498,767 367.411,682	401	600.498,62 367.410,723	0.97	401	600.498,62 367.410,723	402	600.497,661 367.410,87	0.97	402	600.497,661 367.410,87	403	600.497,808 367.411,828	0.97
403	600.497,808 367.411,828	404	600.474,37 367.420,802	25.097	404	600.474,37 367.420,802	405	600.475,042 367.420,102	0.97	405	600.475,042 367.420,102	406	600.474,342 367.419,43	0.97
406	600.474,342 367.419,43	407	600.473,67 367.420,13	0.97	407	600.473,67 367.420,13	408	600.474,37 367.420,802	0.97	408	600.474,37 367.420,802	409	600.479,336 367.438,032	17.932
409	600.479,336 367.438,032	410	600.480,295 367.437,886	0.97	410	600.480,295 367.437,886	411	600.480,148 367.436,927	0.97	411	600.480,148 367.436,927	412	600.479,189 367.437,074	0.97
412	600.479,189 367.437,074	413	600.479,336 367.438,032	0.97	413	600.479,336 367.438,032	414	600.445,039 367.428,488	35.6	414	600.445,039 367.428,488	415	600.445,998 367.428,341	0.97
415	600.445,998 367.428,341	416	600.445,851 367.427,382	0.97	416	600.445,851 367.427,382	417	600.444,892 367.427,529	0.97	417	600.444,892 367.427,529	418	600.445,039 367.428,488	0.97
418	600.445,039 367.428,488	419	600.428,02 367.448,719	26.437	419	600.428,02 367.448,719	420	600.428,954 367.448,457	0.97	420	600.428,954 367.448,457	421	600.428,692 367.447,523	0.97
421	600.428,692 367.447,523	422	600.427,758 367.447,785	0.97	422	600.427,758 367.447,785	423	600.428,02 367.448,719	0.97	423	600.428,02 367.448,719	424	600.410,645 367.459,135	20.258
424	600.410,645 367.459,135	425	600.411,349 367.459,802	0.97	425	600.411,349 367.459,802	426	600.412,016 367.459,099	0.97	426	600.412,016 367.459,099	427	600.411,312 367.458,431	0.97
427	600.411,312 367.458,431	428	600.410,645 367.459,135	0.97	428	600.410,645 367.459,135	429	600.380,5 367.517,082	65.319	429	600.380,5 367.517,082	430	600.381,375 367.517,499	0.97
430	600.381,375 367.517,499	431	600.381,792 367.516,623	0.97	431	600.381,792 367.516,623	432	600.380,916 367.516,206	0.97	432	600.380,916 367.516,206	433	600.380,5 367.517,082	0.97
433	600.380,5 367.517,082	434	600.350,802 367.587,436	76.365	434	600.350,802 367.587,436	435	600.351,703 367.587,796	0.97	435	600.351,703 367.587,796	436	600.352,063 367.586,896	0.97
436	600.352,063 367.586,896	437	600.351,163 367.586,536	0.97	437	600.351,163 367.586,536	438	600.350,802 367.587,436	0.97	438	600.350,802 367.587,436	439	600.341,998 367.643,552	56.802
439	600.341,998 367.643,552	440	600.342,968 367.643,558	0.97	440	600.342,968 367.643,558	441	600.342,974 367.642,588	0.97	441	600.342,974 367.642,588	442	600.342,004 367.642,582	0.97
442	600.342,004 367.642,582	443	600.341,998 367.643,552	0.97	443	600.341,998 367.643,552	444	600.339,805 367.700,628	57.119	444	600.339,805 367.700,628	445	600.340,775 367.700,641	0.97
445	600.340,775 367.700,641	446	600.340,788 367.699,671	0.97	446	600.340,788 367.699,671	447	600.339,818 367.699,658	0.97	447	600.339,818 367.699,658	448	600.339,805 367.700,628	0.97
448	600.339,805 367.700,628	449	600.339,433 367.762,399	61.772	449	600.339,433 367.762,399	450	600.340,402 367.762,366	0.97	450	600.340,402 367.762,366	451	600.340,369 367.761,397	0.97
451	600.340,369 367.761,397	452	600.339,4 367.761,429	0.97	452	600.339,4 367.761,429	453	600.339,433 367.762,399	0.97	453	600.339,433 367.762,399	454	600.343,278 367.821,54	59.266
454	600.343,278 367.821,54	455	600.344,237 367.821,393	0.97	455	600.344,237 367.821,393	456	600.344,09 367.820,434	0.97	456	600.344,09 367.820,434	457	600.343,131 367.820,581	0.97
457	600.343,131 367.820,581	458	600.343,278 367.821,54	0.97	458	600.343,278 367.821,54	459	600.358,06 367.940,121	119.499	459	600.358,06 367.940,121	460	600.359,019 367.939,974	0.97
460	600.359,019 367.939,974	461	600.358,872 367.939,015	0.97	461	600.358,872 367.939,015	462	600.357,913 367.939,162	0.97	462	600.357,913 367.939,162	463	600.358,06 367.940,121	0.97
463	600.358,06 367.940,121	464	600.365,364 367.998,75	59.082	464	600.365,364 367.998,75	465	600.366,223 367.998,618	0.87	465	600.366,223 367.998,618	466	600.366,092 367.997,759	0.87
466	600.366,092 367.997,759	467	600.365,232 367.997,887	0.869	467	600.365,232 367.997,887	1	600.365,364 367.998,75	0.874					

** Lungimile segmentelor sunt determinate în planul de proiecție Stereo 70 și sunt rotunjite la 1 milimetru.

*** Distanța dintre puncte este formată din segmente cumulate ce sunt mai mici decât valoarea 1 milimetru.

**DATE DESPRE IMOBILUL NR. 6343**

Oficiul de Cadastru și Publicitate Imobiliară PRAHOVA
Biroul de Cadastru și Publicitate Imobiliară Ploiești

A. Partea I. Descrierea imobilului

TEREN Intravilan

Adresa: Loc. Gherghita, Jud. Prahova

Nr. Crt	Nr cadastral Nr. topografic	Suprafața* (mp)	Observații / Referințe
A1		1	Sector cadastral:0 Teren neimprejmuit;

Construcții

Crt	Nr cadastral Nr. topografic	Adresa	Observații / Referințe
A1.1		Loc. Gherghita, Jud. Prahova	Nr. niveluri:1; S. construita la sol:1 mp; S. construita desfasurata:1 mp; Stalp beton

B. Partea II. Proprietari și acte

Inscrieri privitoare la dreptul de proprietate și alte drepturi reale		Referințe
/		
Act Normativ nr. 123, din 10/07/2007 emis de Parlamentul Romaniei;		
B1	Intabulare, drept de PROPRIETATE, dobandit prin Lege, cota actuala 1/1 1) Statul Roman, CIF:999999999999	A1, A1.1
Act Normativ nr. 980, din 16/12/2015 emis de Guvernul Romaniei;		
B2	Intabulare, drept de ADMINISTRARE, dobandit prin Lege, cota actuala 1/1 1) Ministerul Economiei, Energiei si Mediului de Afaceri, CIF:24931499	A1, A1.1
Act Administrativ nr. 9, din 09/10/2005 emis de Ministerul Economiei, Energiei si Mediului de Afac;		
B3	Intabulare, drept de CONCESIUNE, dobandit prin Conventie, cota actuala 1/1 1) DEER SA, CIF:14476722	A1, A1.1

C. Partea III. SARCINI .

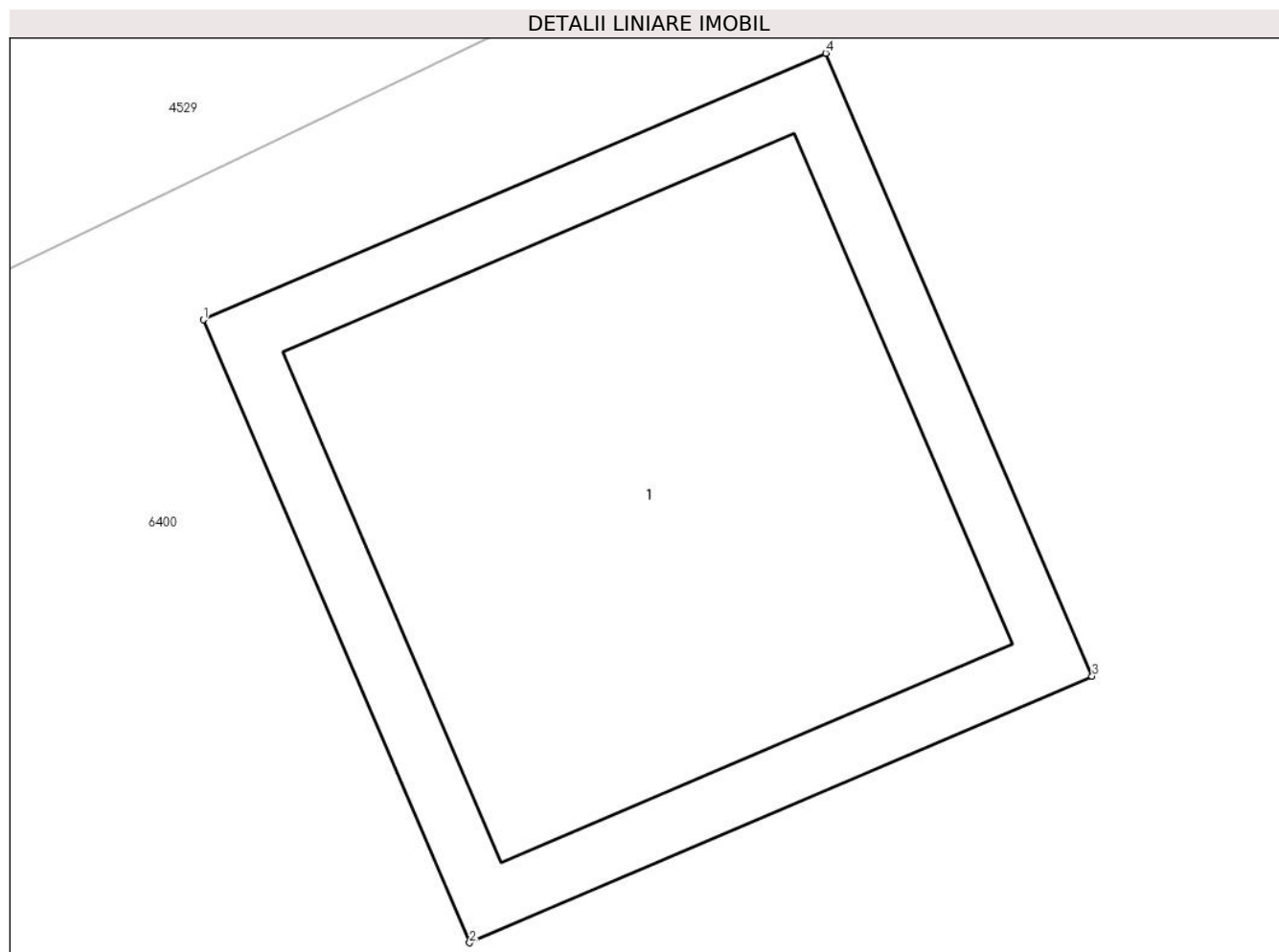
Inscrieri privind dezmembramintele dreptului de proprietate, drepturi reale de garanție și sarcini	Referințe
NU SUNT	

Anexa Nr. 1 La Partea I

Teren

Nr cadastral	Suprafața (mp)*	Observații / Referințe
	1	

* Suprafața este determinată în planul de proiecție Stereo 70.



Date referitoare la teren

Crt	Categorie folosință	Intra vilan	Suprafața (mp)	Tarla	Parcelă	Nr. topo	Observații / Referințe
1	curți constructii	DA	1	-	-	-	

Date referitoare la construcții

Crt	Număr	Destinație construcție	Supraf. (mp)	Situație juridică	Observații / Referințe
A1.1		construcții industriale și edilitare	1	Cu acte	Nr. niveluri:1; S. construita la sol:1 mp; S. construita desfasurata:1 mp; Stalp beton

Lungime Segmente

1) Valorile lungimilor segmentelor sunt obținute din proiecție în plan.

Punct început	X / Y	Punct sfârșit	X / Y	Lungime segment (** (m)
1	600.487,102 367.589,768	2	600.487,562 367.588,692	1.17
2	600.487,562 367.588,692	3	600.488,638 367.589,153	1.17
3	600.488,638 367.589,153	4	600.488,177 367.590,228	1.17

Punct început	X / Y	Punct sfârșit	X / Y	Lungime segment (** (m)
4	600.488,177 367.590,228	1	600.487,102 367.589,768	1.17

** Lungimile segmentelor sunt determinate în planul de proiecție Stereo 70 și sunt rotunjite la 1 milimetru.

*** Distanța dintre puncte este formată din segmente cumulate ce sunt mai mici decât valoarea 1 milimetru.

**DATE DESPRE IMOBILUL NR. 6344**

Oficiul de Cadastru și Publicitate Imobiliară PRAHOVA
Biroul de Cadastru și Publicitate Imobiliară Ploiești

A. Partea I. Descrierea imobilului

TEREN Intravilan

Adresa: Loc. Gherghita, Jud. Prahova

Nr. Crt	Nr cadastral Nr. topografic	Suprafața* (mp)	Observații / Referințe
A1		1	Sector cadastral:0 Teren neimprejmuit;

Construcții

Crt	Nr cadastral Nr. topografic	Adresa	Observații / Referințe
A1.1		Loc. Gherghita, Jud. Prahova	Nr. niveluri:1; S. construita la sol:1 mp; S. construita desfasurata:1 mp; Stalp beton

B. Partea II. Proprietari și acte

Inscrieri privitoare la dreptul de proprietate și alte drepturi reale		Referințe
/		
Act Normativ nr. 123, din 10/07/2007 emis de Parlamentul Romaniei;		
B1	Intabulare, drept de PROPRIETATE, dobandit prin Lege, cota actuala 1/1 1) Statul Roman, CIF:999999999999	A1, A1.1
Act Normativ nr. 980, din 16/12/2015 emis de Guvernul Romaniei;		
B2	Intabulare, drept de ADMINISTRARE, dobandit prin Lege, cota actuala 1/1 1) Ministerul Economiei, Energiei si Mediului de Afaceri, CIF:24931499	A1, A1.1
Act Administrativ nr. 9, din 09/10/2005 emis de Ministerul Economiei, Energiei si Mediului de Afac;		
B3	Intabulare, drept de CONCESIUNE, dobandit prin Conventie, cota actuala 1/1 1) DEER SA, CIF:14476722	A1, A1.1

C. Partea III. SARCINI .

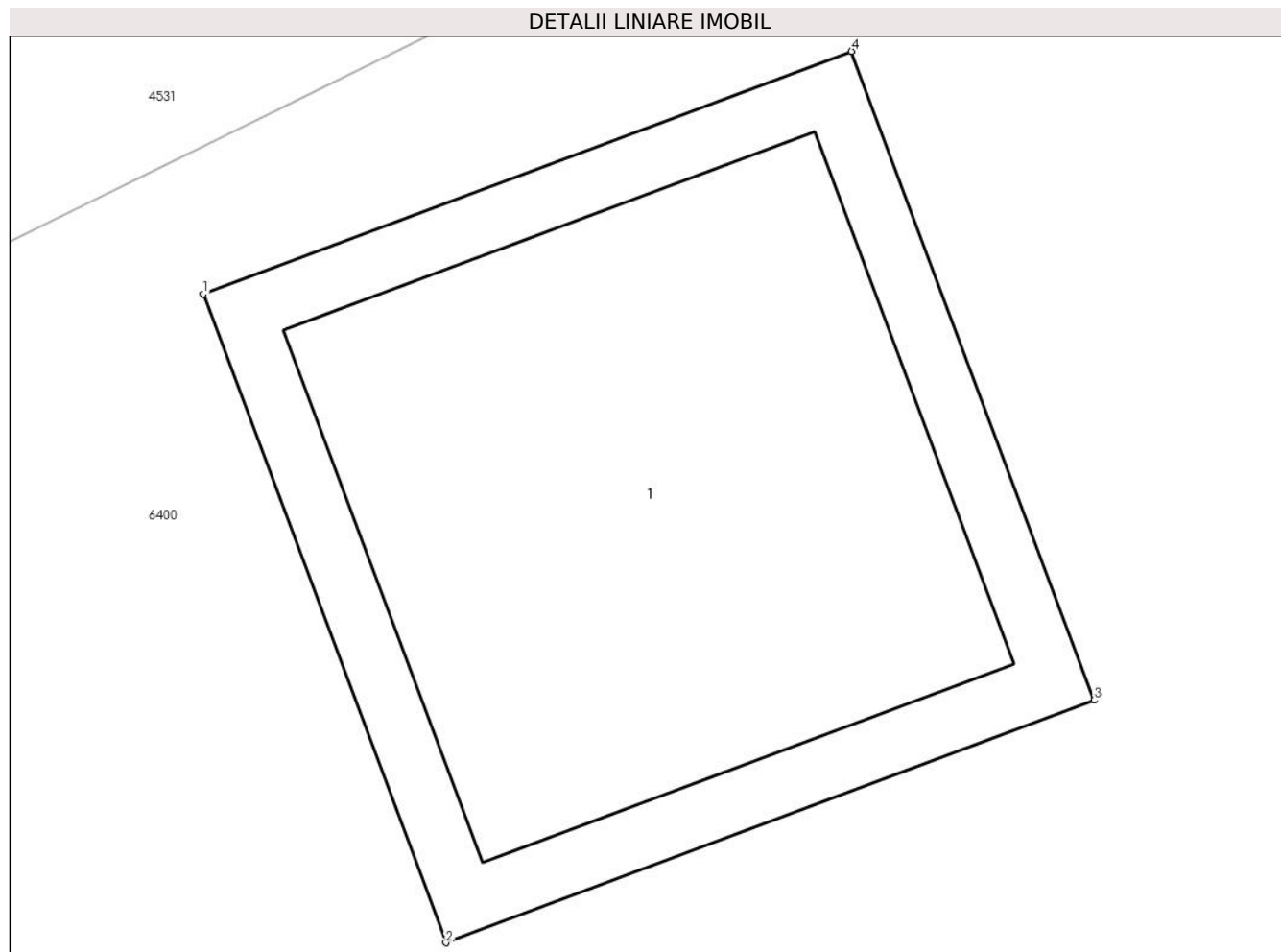
Inscrieri privind dezmembramintele dreptului de proprietate, drepturi reale de garanție și sarcini	Referințe
NU SUNT	

Anexa Nr. 1 La Partea I

Teren

Nr cadastral	Suprafața (mp)*	Observații / Referințe
	1	

* Suprafața este determinată în planul de proiecție Stereo 70.



Date referitoare la teren

Crt	Categorie folosință	Intravilan	Suprafața (mp)	Tarla	Parcelă	Nr. topo	Observații / Referințe
1	curți constructii	DA	1	-	-	-	

Date referitoare la construcții

Crt	Număr	Destinație construcție	Supraf. (mp)	Situație juridică	Observații / Referințe
A1.1		construcții industriale și edilitare	1	Cu acte	Nr. niveluri:1; S. construita la sol:1 mp; S. construita desfasurata:1 mp; Stalp beton

Lungime Segmente

1) Valorile lungimilor segmentelor sunt obținute din proiecție în plan.

Punct început	X / Y	Punct sfârșit	X / Y	Lungime segment (** (m))
1	600.523,744 367.607,483	2	600.524,154 367.606,387	1.17
2	600.524,154 367.606,387	3	600.525,25 367.606,797	1.17
3	600.525,25 367.606,797	4	600.524,84 367.607,892	1.17

Punct început	X / Y	Punct sfârșit	X / Y	Lungime segment (** (m)
4	600.524,84 367.607,892	1	600.523,744 367.607,483	1.17

** Lungimile segmentelor sunt determinate în planul de proiecție Stereo 70 și sunt rotunjite la 1 milimetru.

*** Distanța dintre puncte este formată din segmente cumulate ce sunt mai mici decât valoarea 1 milimetru.

**DATE DESPRE IMOBILUL NR. 6345**

Oficiul de Cadastru și Publicitate Imobiliară PRAHOVA
Biroul de Cadastru și Publicitate Imobiliară Ploiești

A. Partea I. Descrierea imobilului

TEREN Intravilan

Adresa: Loc. Gherghita, Jud. Prahova

Nr. Crt	Nr cadastral Nr. topografic	Suprafața* (mp)	Observații / Referințe
A1		1	Sector cadastral:0 Teren neimprejmuit;

Construcții

Crt	Nr cadastral Nr. topografic	Adresa	Observații / Referințe
A1.1		Loc. Gherghita, Jud. Prahova	Nr. niveluri:1; S. construita la sol:1 mp; S. construita desfasurata:1 mp; Stalp beton

B. Partea II. Proprietari și acte

Inscrieri privitoare la dreptul de proprietate și alte drepturi reale		Referințe
/		
Act Normativ nr. 123, din 10/07/2007 emis de Parlamentul Romaniei;		
B1	Intabulare, drept de PROPRIETATE, dobandit prin Lege, cota actuala 1/1 1) Statul Roman, CIF:999999999999	A1, A1.1
Act Normativ nr. 980, din 16/12/2015 emis de Guvernul Romaniei;		
B2	Intabulare, drept de ADMINISTRARE, dobandit prin Lege, cota actuala 1/1 1) Ministerul Economiei, Energiei si Mediului de Afaceri, CIF:24931499	A1, A1.1
Act Administrativ nr. 9, din 09/10/2005 emis de Ministerul Economiei, Energiei si Mediului de Afac;		
B3	Intabulare, drept de CONCESIUNE, dobandit prin Conventie, cota actuala 1/1 1) DEER SA, CIF:14476722	A1, A1.1

C. Partea III. SARCINI .

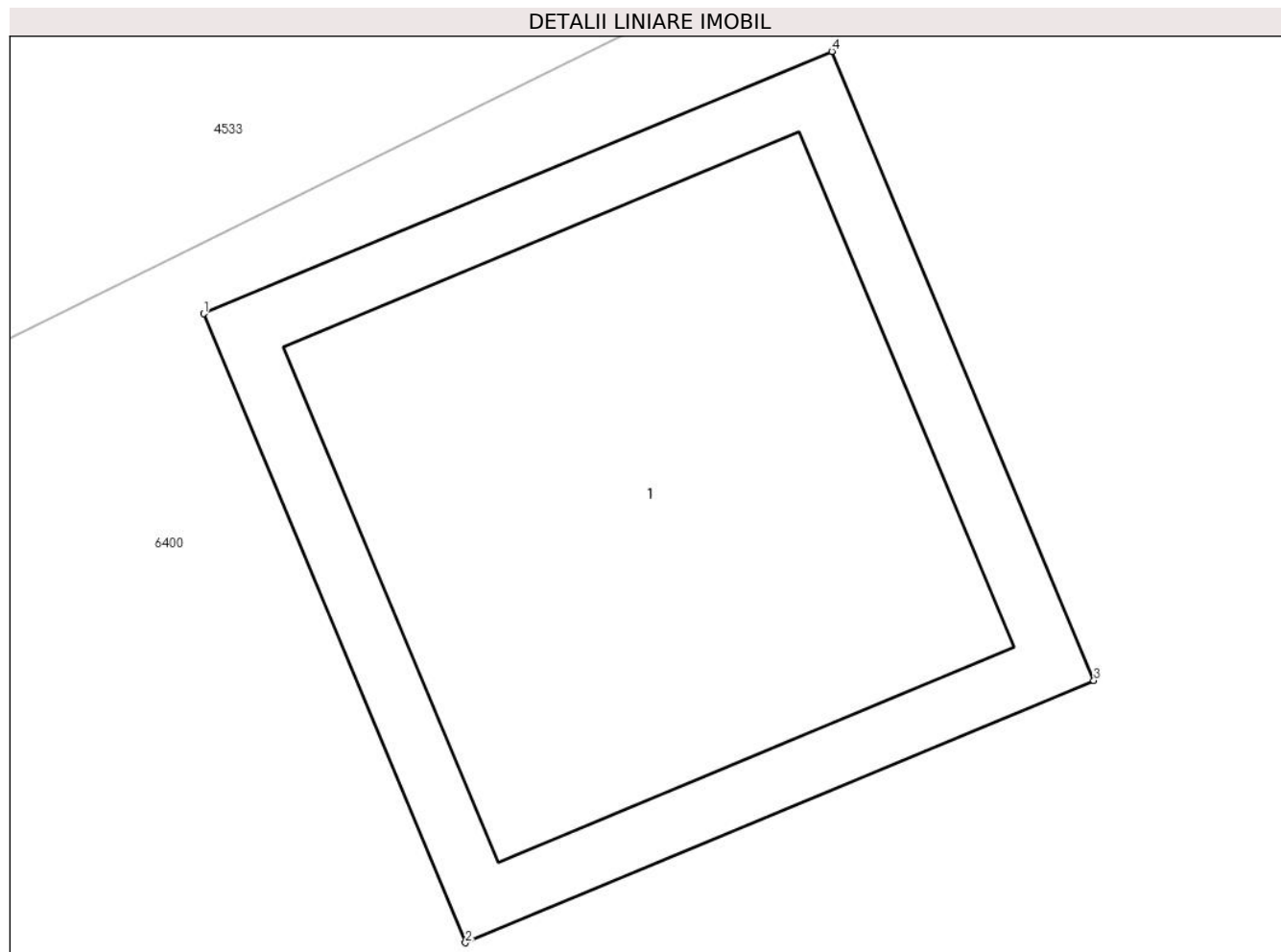
Inscrieri privind dezmembramintele dreptului de proprietate, drepturi reale de garanție și sarcini	Referințe
NU SUNT	

Anexa Nr. 1 La Partea I

Teren

Nr cadastral	Suprafața (mp)*	Observații / Referințe
	1	

* Suprafața este determinată în planul de proiecție Stereo 70.



Date referitoare la teren

Crt	Categorie folosință	Intra vilan	Suprafața (mp)	Tarla	Parcelă	Nr. topo	Observații / Referințe
1	curti constructii	DA	1	-	-	-	

Date referitoare la construcții

Crt	Număr	Destinație construcție	Supraf. (mp)	Situație juridică	Observații / Referințe
A1.1		construcții industriale și edilitare	1	Cu acte	Nr. niveluri:1; S. construita la sol:1 mp; S. construita desfasurata:1 mp; Stalp beton

Lungime Segmente

1) Valorile lungimilor segmentelor sunt obținute din proiecție în plan.

Punct început	X / Y	Punct sfârșit	X / Y	Lungime segment (** (m)
1	600.556,128 367.623,52	2	600.556,578 367.622,44	1.17
2	600.556,578 367.622,44	3	600.557,658 367.622,89	1.17
3	600.557,658 367.622,89	4	600.557,207 367.623,97	1.17

Punct început	X / Y	Punct sfârșit	X / Y	Lungime segment (** (m)
4	600.557,207 367.623,97	1	600.556,128 367.623,52	1.17

** Lungimile segmentelor sunt determinate în planul de proiecție Stereo 70 și sunt rotunjite la 1 milimetru.

*** Distanța dintre puncte este formată din segmente cumulate ce sunt mai mici decât valoarea 1 milimetru.

**DATE DESPRE IMOBILUL NR. 6346**

Oficiul de Cadastru și Publicitate Imobiliară PRAHOVA
Biroul de Cadastru și Publicitate Imobiliară Ploiești

A. Partea I. Descrierea imobilului

TEREN Intravilan

Adresa: Loc. Gherghita, Jud. Prahova

Nr. Crt	Nr cadastral Nr. topografic	Suprafața* (mp)	Observații / Referințe
A1		1	Sector cadastral:0 Teren neimprejmuit;

Construcții

Crt	Nr cadastral Nr. topografic	Adresa	Observații / Referințe
A1.1		Loc. Gherghita, Jud. Prahova	Nr. niveluri:1; S. construita la sol:1 mp; S. construita desfasurata:1 mp; Stalp beton

B. Partea II. Proprietari și acte

Inscrieri privitoare la dreptul de proprietate și alte drepturi reale		Referințe
/		
Act Normativ nr. 123, din 10/07/2007 emis de Parlamentul Romaniei;		
B1	Intabulare, drept de PROPRIETATE, dobandit prin Lege, cota actuala 1/1 1) Statul Roman, CIF:999999999999	A1, A1.1
Act Normativ nr. 980, din 16/12/2015 emis de Guvernul Romaniei;		
B2	Intabulare, drept de ADMINISTRARE, dobandit prin Lege, cota actuala 1/1 1) Ministerul Economiei, Energiei si Mediului de Afaceri, CIF:24931499	A1, A1.1
Act Administrativ nr. 9, din 09/10/2005 emis de Ministerul Economiei, Energiei si Mediului de Afac (Act additional nr 6/30.10.2020);		
B3	Intabulare, drept de CONCESIUNE, dobandit prin Conventie, cota actuala 1/1 1) DEER SA, CIF:14476722	A1, A1.1

C. Partea III. SARCINI .

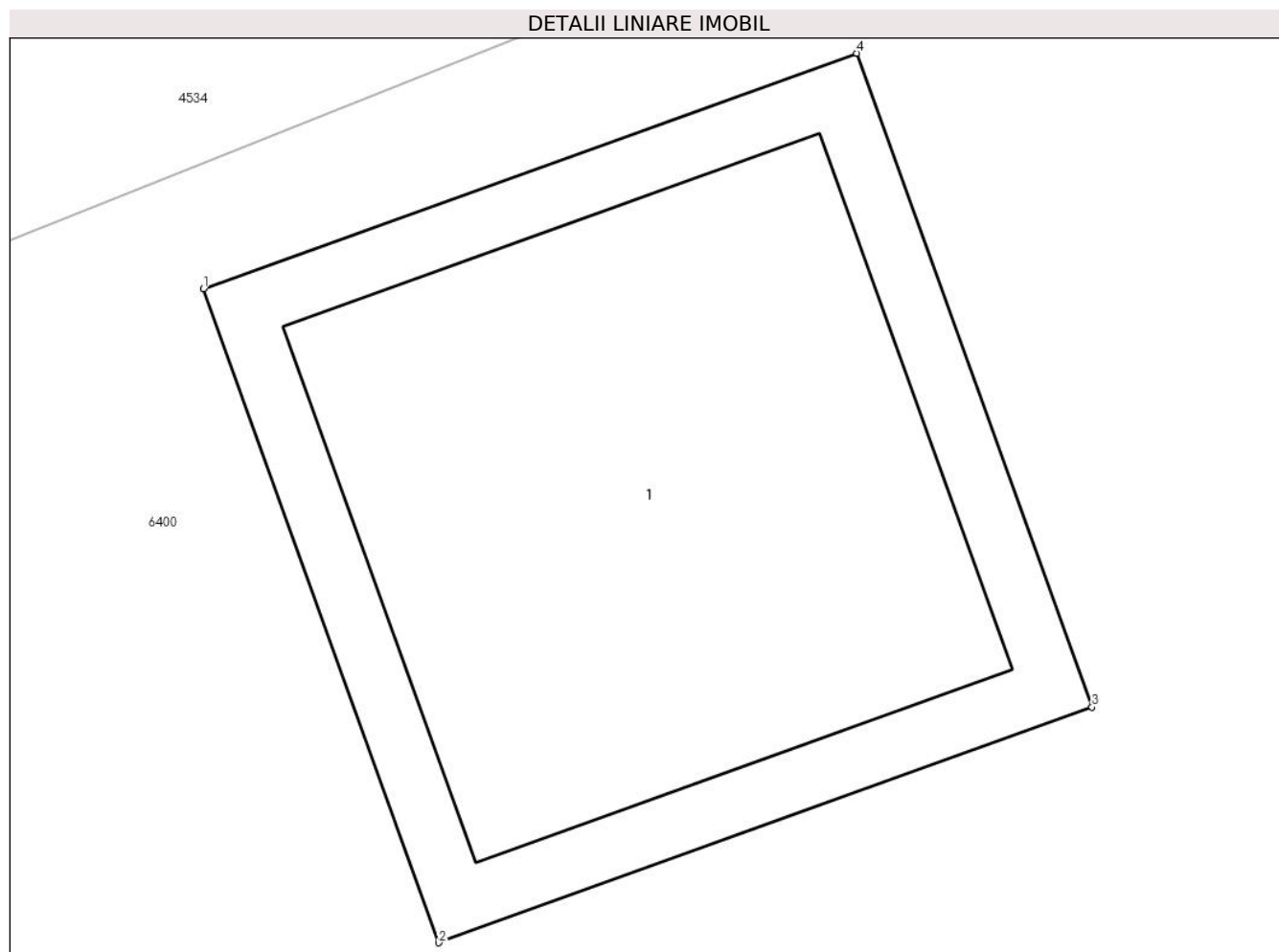
Inscrieri privind dezmembramintele dreptului de proprietate, drepturi reale de garanție și sarcini	Referințe
NU SUNT	

Anexa Nr. 1 La Partea I

Teren

Nr cadastral	Suprafața (mp)*	Observații / Referințe
	1	

* Suprafața este determinată în planul de proiecție Stereo 70.



Date referitoare la teren

Crt	Categorie folosință	Intravilan	Suprafața (mp)	Tarla	Parcelă	Nr. topo	Observații / Referințe
1	curți constructii	DA	1	-	-	-	

Date referitoare la construcții

Crt	Număr	Destinație construcție	Supraf. (mp)	Situație juridică	Observații / Referințe
A1.1		construcții industriale și edilitare	1	Cu acte	Nr. niveluri:1; S. construita la sol:1 mp; S. construita desfasurata:1 mp; Stalp beton

Lungime Segmente

1) Valorile lungimilor segmentelor sunt obținute din proiecție în plan.

Punct început	X / Y	Punct sfârșit	X / Y	Lungime segment (** (m)
1	600.588,176 367.637,059	2	600.588,572 367.635,958	1.17
2	600.588,572 367.635,958	3	600.589,673 367.636,355	1.17
3	600.589,673 367.636,355	4	600.589,277 367.637,456	1.17

Punct început	X / Y	Punct sfârșit	X / Y	Lungime segment (** (m)
4	600.589,277 367.637,456	1	600.588,176 367.637,059	1.17

** Lungimile segmentelor sunt determinate în planul de proiecție Stereo 70 și sunt rotunjite la 1 milimetru.

*** Distanța dintre puncte este formată din segmente cumulate ce sunt mai mici decât valoarea 1 milimetru.

**DATE DESPRE IMOBILUL NR. 6347**

Oficiul de Cadastru și Publicitate Imobiliară PRAHOVA
Biroul de Cadastru și Publicitate Imobiliară Ploiești

A. Partea I. Descrierea imobilului

TEREN Intravilan

Adresa: Loc. Gherghita, Jud. Prahova

Nr. Crt	Nr cadastral Nr. topografic	Suprafața* (mp)	Observații / Referințe
A1		1	Sector cadastral:0 Teren neimprejmuit;

Construcții

Crt	Nr cadastral Nr. topografic	Adresa	Observații / Referințe
A1.1		Loc. Gherghita, Jud. Prahova	Nr. niveluri:1; S. construita la sol:1 mp; S. construita desfasurata:1 mp; Stalp beton

B. Partea II. Proprietari și acte

Inscrieri privitoare la dreptul de proprietate și alte drepturi reale		Referințe
/		
Act Normativ nr. 123, din 10/07/2007 emis de Parlamentul Romaniei;		
B1	Intabulare, drept de PROPRIETATE, dobandit prin Lege, cota actuala 1/1 1) Statul Roman, CIF:999999999999	A1, A1.1
Act Normativ nr. 980, din 16/12/2015 emis de Guvernul Romaniei;		
B2	Intabulare, drept de ADMINISTRARE, dobandit prin Lege, cota actuala 1/1 1) Ministerul Economiei, Energiei si Mediului de Afaceri, CIF:24931499	A1, A1.1
Act Administrativ nr. 9, din 09/10/2005 emis de Ministerul Economiei, Energiei si Mediului de Afac (Act additional nr 6/30.10.2020);		
B3	Intabulare, drept de CONCESIUNE, dobandit prin Conventie, cota actuala 1/1 1) DEER SA, CIF:14476722	A1, A1.1

C. Partea III. SARCINI .

Inscrieri privind dezmembramintele dreptului de proprietate, drepturi reale de garanție și sarcini	Referințe
NU SUNT	

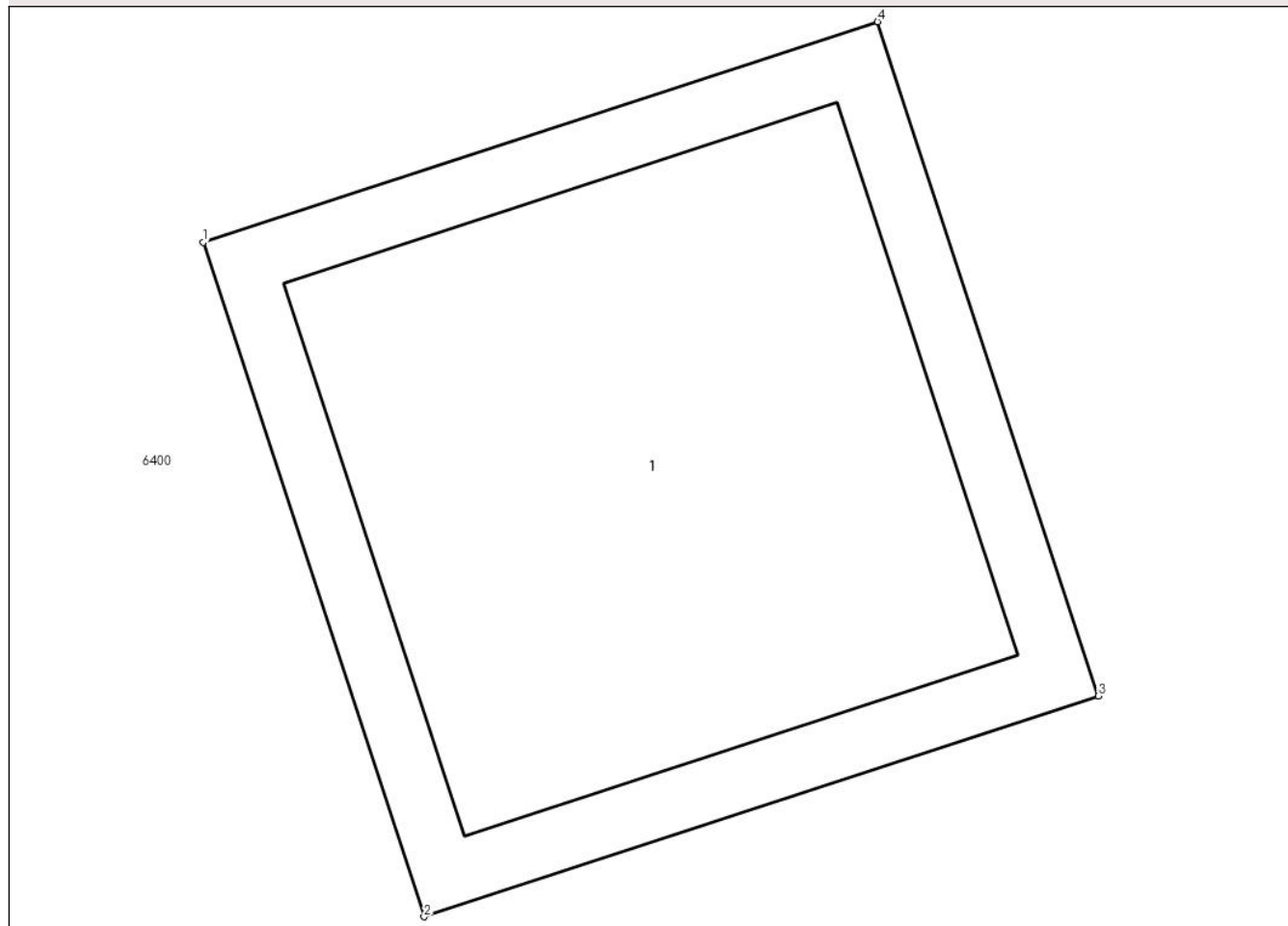
Anexa Nr. 1 La Partea I

Teren

Nr cadastral	Suprafața (mp)*	Observații / Referințe
	1	

* Suprafața este determinată în planul de proiecție Stereo 70.

DETALII LINIARE IMOBIL



Date referitoare la teren

Crt	Categorie folosință	Intravilan	Suprafața (mp)	Tarla	Parcelă	Nr. topo	Observații / Referințe
1	curți constructii	DA	1	-	-	-	

Date referitoare la construcții

Crt	Număr	Destinație construcție	Supraf. (mp)	Situație juridică	Observații / Referințe
A1.1		construcții industriale și edilitare	1	Cu acte	Nr. niveluri:1; S. construită la sol:1 mp; S. construită desfășurată:1 mp; Stalp beton

Lungime Segmente

1) Valorile lungimilor segmentelor sunt obținute din proiecție în plan.

Punct început	X / Y	Punct sfârșit	X / Y	Lungime segment (** (m))
1	600.622,746 367.650,047	2	600.623,11 367.648,935	1.17
2	600.623,11 367.648,935	3	600.624,222 367.649,299	1.17
3	600.624,222 367.649,299	4	600.623,858 367.650,411	1.17

Punct început	X / Y	Punct sfârșit	X / Y	Lungime segment (** (m)
4	600.623,858 367.650,411	1	600.622,746 367.650,047	1.17

** Lungimile segmentelor sunt determinate în planul de proiecție Stereo 70 și sunt rotunjite la 1 milimetru.

*** Distanța dintre puncte este formată din segmente cumulate ce sunt mai mici decât valoarea 1 milimetru.

**DATE DESPRE IMOBILUL NR. 6348**

Oficiul de Cadastru și Publicitate Imobiliară PRAHOVA
Biroul de Cadastru și Publicitate Imobiliară Ploiești

A. Partea I. Descrierea imobilului

TEREN Intravilan

Adresa: Loc. Gherghita, Jud. Prahova

Nr. Crt	Nr cadastral Nr. topografic	Suprafața* (mp)	Observații / Referințe
A1		1	Sector cadastral:0 Teren neimprejmuit;

Construcții

Crt	Nr cadastral Nr. topografic	Adresa	Observații / Referințe
A1.1		Loc. Gherghita, Jud. Prahova	Nr. niveluri:1; S. construita la sol:1 mp; S. construita desfasurata:1 mp; Stalp beton

B. Partea II. Proprietari și acte

Inscrieri privitoare la dreptul de proprietate și alte drepturi reale		Referințe
/		
Act Normativ nr. 123, din 10/07/2007 emis de Parlamentul Romaniei;		
B1	Intabulare, drept de PROPRIETATE, dobandit prin Lege, cota actuala 1/1 1) Statul Roman, CIF:999999999999	A1, A1.1
Act Normativ nr. 980, din 16/12/2015 emis de Guvernul Romaniei;		
B2	Intabulare, drept de ADMINISTRARE, dobandit prin Lege, cota actuala 1/1 1) Ministerul Economiei, Energiei si Mediului de Afaceri, CIF:24931499	A1, A1.1
Act Administrativ nr. 9, din 09/10/2005 emis de Ministerul Economiei, Energiei si Mediului de Afac (Act additional nr 6/30.10.2020);		
B3	Intabulare, drept de CONCESIUNE, dobandit prin Conventie, cota actuala 1/1 1) DEER SA, CIF:14476722	A1, A1.1

C. Partea III. SARCINI .

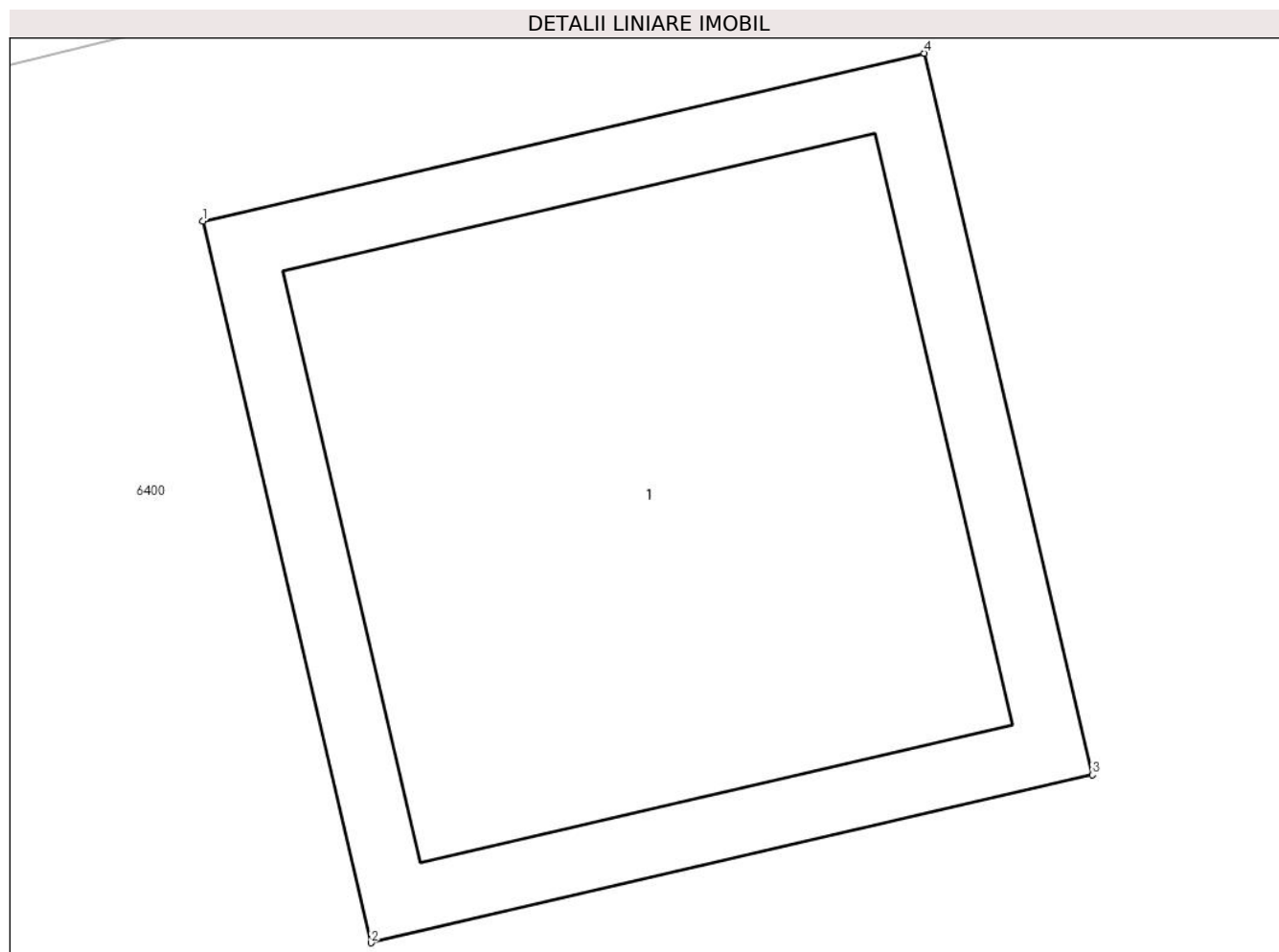
Inscrieri privind dezmembramintele dreptului de proprietate, drepturi reale de garanție și sarcini	Referințe
NU SUNT	

Anexa Nr. 1 La Partea I

Teren

Nr cadastral	Suprafața (mp)*	Observații / Referințe
	1	

* Suprafața este determinată în planul de proiecție Stereo 70.



Date referitoare la teren

Crt	Categorie folosință	Intra vilan	Suprafața (mp)	Tarla	Parcelă	Nr. topo	Observații / Referințe
1	curți constructii	DA	1	-	-	-	

Date referitoare la construcții

Crt	Număr	Destinație construcție	Supraf. (mp)	Situație juridică	Observații / Referințe
A1.1		construcții industriale și edilitare	1	Cu acte	Nr. niveluri:1; S. construita la sol:1 mp; S. construita desfasurata:1 mp; Stalp beton

Lungime Segmente

1) Valorile lungimilor segmentelor sunt obținute din proiecție în plan.

Punct început	X / Y	Punct sfârșit	X / Y	Lungime segment (** (m))
1	600.661,772 367.660,558	2	600.662,038 367.659,418	1.17
2	600.662,038 367.659,418	3	600.663,177 367.659,683	1.17
3	600.663,177 367.659,683	4	600.662,912 367.660,823	1.17

Punct început	X / Y	Punct sfârșit	X / Y	Lungime segment (** (m)
4	600.662,912 367.660,823	1	600.661,772 367.660,558	1.17

** Lungimile segmentelor sunt determinate în planul de proiecție Stereo 70 și sunt rotunjite la 1 milimetru.

*** Distanța dintre puncte este formată din segmente cumulate ce sunt mai mici decât valoarea 1 milimetru.

**DATE DESPRE IMOBILUL NR. 6349**

Oficiul de Cadastru și Publicitate Imobiliară PRAHOVA
Biroul de Cadastru și Publicitate Imobiliară Ploiești

A. Partea I. Descrierea imobilului

TEREN Intravilan

Adresa: Loc. Gherghita, Jud. Prahova

Nr. Crt	Nr cadastral Nr. topografic	Suprafața* (mp)	Observații / Referințe
A1		1	Sector cadastral:0 Teren neimprejmuit;

Construcții

Crt	Nr cadastral Nr. topografic	Adresa	Observații / Referințe
A1.1		Loc. Gherghita, Jud. Prahova	Nr. niveluri:1; S. construita la sol:1 mp; S. construita desfasurata:1 mp; Stalp beton

B. Partea II. Proprietari și acte

Inscrieri privitoare la dreptul de proprietate și alte drepturi reale		Referințe
/		
Act Normativ nr. 123, din 10/07/2007 emis de Parlamentul Romaniei;		
B1	Intabulare, drept de PROPRIETATE, dobandit prin Lege, cota actuala 1/1 1) Statul Roman, CIF:999999999999	A1, A1.1
Act Normativ nr. 980, din 16/12/2015 emis de Guvernul Romaniei;		
B2	Intabulare, drept de ADMINISTRARE, dobandit prin Lege, cota actuala 1/1 1) Ministerul Economiei, Energiei si Mediului de Afaceri, CIF:24931499	A1, A1.1
Act Administrativ nr. 9, din 09/10/2005 emis de Ministerul Economiei, Energiei si Mediului de Afac (Act additional nr 6/30.10.2020);		
B3	Intabulare, drept de CONCESIUNE, dobandit prin Conventie, cota actuala 1/1 1) DEER SA, CIF:14476722	A1, A1.1

C. Partea III. SARCINI .

Inscrieri privind dezmembramintele dreptului de proprietate, drepturi reale de garanție și sarcini	Referințe
NU SUNT	


Anexa Nr. 1 La Partea I

Teren

Nr cadastral	Suprafața (mp)*	Observații / Referințe
	1	

* Suprafața este determinată în planul de proiecție Stereo 70.

DETALII LINIARE IMOBIL



Date referitoare la teren

Crt	Categorie folosință	Intra vilan	Suprafața (mp)	Tarla	Parcelă	Nr. topo	Observații / Referințe
1	curți constructii	DA	1	-	-	-	

Date referitoare la construcții

Crt	Număr	Destinație construcție	Supraf. (mp)	Situație juridică	Observații / Referințe
A1.1		construcții industriale și edilitare	1	Cu acte	Nr. niveluri:1; S. construita la sol:1 mp; S. construita desfasurata:1 mp; Stalp beton

Lungime Segmente

1) Valorile lungimilor segmentelor sunt obținute din proiecție în plan.

Punct început	X / Y	Punct sfârșit	X / Y	Lungime segment (** (m))
1	600.698,268 367.669,363	2	600.698,494 367.668,42	0.97
2	600.698,494 367.668,42	3	600.699,437 367.668,645	0.97
3	600.699,437 367.668,645	4	600.699,212 367.669,589	0.97

Punct început	X / Y	Punct sfârșit	X / Y	Lungime segment (** (m)
4	600.699,212 367.669,589	1	600.698,268 367.669,363	0.97

** Lungimile segmentelor sunt determinate în planul de proiecție Stereo 70 și sunt rotunjite la 1 milimetru.

*** Distanța dintre puncte este formată din segmente cumulate ce sunt mai mici decât valoarea 1 milimetru.

**DATE DESPRE IMOBILUL NR. 6350**

Oficiul de Cadastru și Publicitate Imobiliară PRAHOVA
Biroul de Cadastru și Publicitate Imobiliară Ploiești

A. Partea I. Descrierea imobilului

TEREN Intravilan

Adresa: Loc. Gherghita, Jud. Prahova

Nr. Crt	Nr cadastral Nr. topografic	Suprafața* (mp)	Observații / Referințe
A1		1	Sector cadastral:0 Teren neimprejmuit;

Construcții

Crt	Nr cadastral Nr. topografic	Adresa	Observații / Referințe
A1.1		Loc. Gherghita, Jud. Prahova	Nr. niveluri:1; S. construita la sol:1 mp; S. construita desfasurata:1 mp; Stalp beton

B. Partea II. Proprietari și acte

Inscrieri privitoare la dreptul de proprietate și alte drepturi reale		Referințe
/		
Act Normativ nr. 123, din 10/07/2007 emis de Parlamentul Romaniei;		
B1	Intabulare, drept de PROPRIETATE, dobandit prin Lege, cota actuala 1/1 1) Statul Roman, CIF:999999999999	A1, A1.1
Act Normativ nr. 980, din 16/12/2015 emis de Guvernul Romaniei;		
B2	Intabulare, drept de ADMINISTRARE, dobandit prin Lege, cota actuala 1/1 1) Ministerul Economiei, Energiei si Mediului de Afaceri, CIF:24931499	A1, A1.1
Act Administrativ nr. 9, din 09/10/2005 emis de Ministerul Economiei, Energiei si Mediului de Afac (Act additional nr 6/30.10.2020);		
B3	Intabulare, drept de CONCESIUNE, dobandit prin Conventie, cota actuala 1/1 1) DEER SA, CIF:14476722	A1, A1.1

C. Partea III. SARCINI .

Inscrieri privind dezmembramintele dreptului de proprietate, drepturi reale de garanție și sarcini	Referințe
NU SUNT	


Anexa Nr. 1 La Partea I

Teren

Nr cadastral	Suprafața (mp)*	Observații / Referințe
	1	

* Suprafața este determinată în planul de proiecție Stereo 70.

DETALII LINIARE IMOBIL



Date referitoare la teren

Crt	Categorie folosință	Intra vilan	Suprafața (mp)	Tarla	Parcelă	Nr. topo	Observații / Referințe
1	curti constructii	DA	1	-	-	-	

Date referitoare la construcții

Crt	Număr	Destinație construcție	Supraf. (mp)	Situație juridică	Observații / Referințe
A1.1		construcții industriale și edilitare	1	Cu acte	Nr. niveluri:1; S. construita la sol:1 mp; S. construita desfasurata:1 mp; Stalp beton

Lungime Segmente

1) Valorile lungimilor segmentelor sunt obținute din proiecție în plan.

Punct început	X / Y	Punct sfârșit	X / Y	Lungime segment (** (m)
1	600.731,324 367.677,025	2	600.731,473 367.676,066	0.97
2	600.731,473 367.676,066	3	600.732,431 367.676,215	0.97
3	600.732,431 367.676,215	4	600.732,282 367.677,174	0.97

Punct început	X / Y	Punct sfârșit	X / Y	Lungime segment (** (m)
4	600.732,282 367.677,174	1	600.731,324 367.677,025	0.97

** Lungimile segmentelor sunt determinate în planul de proiecție Stereo 70 și sunt rotunjite la 1 milimetru.

*** Distanța dintre puncte este formată din segmente cumulate ce sunt mai mici decât valoarea 1 milimetru.

**DATE DESPRE IMOBILUL NR. 6351**

Oficiul de Cadastru și Publicitate Imobiliară PRAHOVA
Biroul de Cadastru și Publicitate Imobiliară Ploiești

A. Partea I. Descrierea imobilului

TEREN Intravilan

Adresa: Loc. Gherghita, Jud. Prahova

Nr. Crt	Nr cadastral Nr. topografic	Suprafața* (mp)	Observații / Referințe
A1		1	Sector cadastral:0 Teren neimprejmuit;

Construcții

Crt	Nr cadastral Nr. topografic	Adresa	Observații / Referințe
A1.1		Loc. Gherghita, Jud. Prahova	Nr. niveluri:1; S. construita la sol:1 mp; S. construita desfasurata:1 mp; Stalp beton

B. Partea II. Proprietari și acte

Inscrieri privitoare la dreptul de proprietate și alte drepturi reale		Referințe
/		
Act Normativ nr. 123, din 10/07/2007 emis de Parlamentul Romaniei;		
B1	Intabulare, drept de PROPRIETATE, dobandit prin Lege, cota actuala 1/1 1) Statul Roman, CIF:999999999999	A1, A1.1
Act Normativ nr. 980, din 16/12/2015 emis de Guvernul Romaniei;		
B2	Intabulare, drept de ADMINISTRARE, dobandit prin Lege, cota actuala 1/1 1) Ministerul Economiei, Energiei si Mediului de Afaceri, CIF:24931499	A1, A1.1
Act Administrativ nr. 9, din 09/10/2005 emis de Ministerul Economiei, Energiei si Mediului de Afac (Act additional nr 6/30.10.2020);		
B3	Intabulare, drept de CONCESIUNE, dobandit prin Conventie, cota actuala 1/1 1) DEER SA, CIF:14476722	A1, A1.1

C. Partea III. SARCINI .

Inscrieri privind dezmembramintele dreptului de proprietate, drepturi reale de garanție și sarcini	Referințe
NU SUNT	


Anexa Nr. 1 La Partea I

Teren

Nr cadastral	Suprafața (mp)*	Observații / Referințe
	1	

* Suprafața este determinată în planul de proiecție Stereo 70.

DETALII LINIARE IMOBIL



Date referitoare la teren

Crt	Categorie folosință	Intra vilan	Suprafața (mp)	Tarla	Parcelă	Nr. topo	Observații / Referințe
1	curți constructii	DA	1	-	-	-	

Date referitoare la construcții

Crt	Număr	Destinație construcție	Supraf. (mp)	Situație juridică	Observații / Referințe
A1.1		construcții industriale și edilitare	1	Cu acte	Nr. niveluri:1; S. construită la sol:1 mp; S. construită desfășurată:1 mp; Stalp beton

Lungime Segmente

1) Valorile lungimilor segmentelor sunt obținute din proiecție în plan.

Punct început	X / Y	Punct sfârșit	X / Y	Lungime segment (** (m)
1	600.803,639 367.687,832	2	600.803,492 367.686,873	0.97
2	600.803,492 367.686,873	3	600.804,451 367.686,726	0.97
3	600.804,451 367.686,726	4	600.804,598 367.687,685	0.97

Punct început	X / Y	Punct sfârșit	X / Y	Lungime segment (** (m)
4	600.804,598 367.687,685	1	600.803,639 367.687,832	0.97

** Lungimile segmentelor sunt determinate în planul de proiecție Stereo 70 și sunt rotunjite la 1 milimetru.

*** Distanța dintre puncte este formată din segmente cumulate ce sunt mai mici decât valoarea 1 milimetru.

**DATE DESPRE IMOBILUL NR. 6352**

Oficiul de Cadastru și Publicitate Imobiliară PRAHOVA
Biroul de Cadastru și Publicitate Imobiliară Ploiești

A. Partea I. Descrierea imobilului

TEREN Intravilan

Adresa: Loc. Gherghita, Jud. Prahova

Nr. Crt	Nr cadastral Nr. topografic	Suprafața* (mp)	Observații / Referințe
A1		1	Sector cadastral:0 Teren neimprejmuit;

Construcții

Crt	Nr cadastral Nr. topografic	Adresa	Observații / Referințe
A1.1		Loc. Gherghita, Jud. Prahova	Nr. niveluri:1; S. construita la sol:1 mp; S. construita desfasurata:1 mp; Stalp beton

B. Partea II. Proprietari și acte

Inscrieri privitoare la dreptul de proprietate și alte drepturi reale		Referințe
/		
Act Normativ nr. 123, din 10/07/2007 emis de Parlamentul Romaniei;		
B1	Intabulare, drept de PROPRIETATE, dobandit prin Lege, cota actuala 1/1 1) Statul Roman, CIF:999999999999	A1, A1.1
Act Normativ nr. 980, din 16/12/2015 emis de Guvernul Romaniei;		
B2	Intabulare, drept de ADMINISTRARE, dobandit prin Lege, cota actuala 1/1 1) Ministerul Economiei, Energiei si Mediului de Afaceri, CIF:24931499	A1, A1.1
Act Administrativ nr. 9, din 09/10/2005 emis de Ministerul Economiei, Energiei si Mediului de Afac (Act additional nr 6/30.10.2020);		
B3	Intabulare, drept de CONCESIUNE, dobandit prin Conventie, cota actuala 1/1 1) DEER SA, CIF:14476722	A1, A1.1

C. Partea III. SARCINI .

Inscrieri privind dezmembramintele dreptului de proprietate, drepturi reale de garanție și sarcini	Referințe
NU SUNT	


Anexa Nr. 1 La Partea I

Teren

Nr cadastral	Suprafața (mp)*	Observații / Referințe
	1	

* Suprafața este determinată în planul de proiecție Stereo 70.

DETALII LINIARE IMOBIL



Date referitoare la teren

Crt	Categorie folosință	Intra vilan	Suprafața (mp)	Tarla	Parcelă	Nr. topo	Observații / Referințe
1	curti constructii	DA	1	-	-	-	

Date referitoare la construcții

Crt	Număr	Destinație construcție	Supraf. (mp)	Situație juridică	Observații / Referințe
A1.1		construcții industriale și edilitare	1	Cu acte	Nr. niveluri:1; S. construita la sol:1 mp; S. construita desfasurata:1 mp; Stalp beton

Lungime Segmente

1) Valorile lungimilor segmentelor sunt obținute din proiecție în plan.

Punct început	X / Y	Punct sfârșit	X / Y	Lungime segment (** (m)
1	600.811,896 367.672,748	2	600.811,75 367.671,789	0.97
2	600.811,75 367.671,789	3	600.812,708 367.671,642	0.97
3	600.812,708 367.671,642	4	600.812,855 367.672,601	0.97

Punct început	X / Y	Punct sfârșit	X / Y	Lungime segment (** (m)
4	600.812,855 367.672,601	1	600.811,896 367.672,748	0.97

** Lungimile segmentelor sunt determinate în planul de proiecție Stereo 70 și sunt rotunjite la 1 milimetru.

*** Distanța dintre puncte este formată din segmente cumulate ce sunt mai mici decât valoarea 1 milimetru.

**DATE DESPRE IMOBILUL NR. 6353**

Oficiul de Cadastru și Publicitate Imobiliară PRAHOVA
Biroul de Cadastru și Publicitate Imobiliară Ploiești

A. Partea I. Descrierea imobilului

TEREN Intravilan

Adresa: Loc. Gherghita, Jud. Prahova

Nr. Crt	Nr cadastral Nr. topografic	Suprafața* (mp)	Observații / Referințe
A1		1	Sector cadastral:0 Teren neimprejmuit;

Construcții

Crt	Nr cadastral Nr. topografic	Adresa	Observații / Referințe
A1.1		Loc. Gherghita, Jud. Prahova	Nr. niveluri:1; S. construita la sol:1 mp; S. construita desfasurata:1 mp; Stalp beton

B. Partea II. Proprietari și acte

Inscrieri privitoare la dreptul de proprietate și alte drepturi reale		Referințe
/		
Act Normativ nr. 123, din 10/07/2007 emis de Parlamentul Romaniei;		
B1	Intabulare, drept de PROPRIETATE, dobandit prin Lege, cota actuala 1/1 1) Statul Roman, CIF:999999999999	A1, A1.1
Act Normativ nr. 980, din 16/12/2015 emis de Guvernul Romaniei;		
B2	Intabulare, drept de ADMINISTRARE, dobandit prin Lege, cota actuala 1/1 1) Ministerul Economiei, Energiei si Mediului de Afaceri, CIF:24931499	A1, A1.1
Act Administrativ nr. 9, din 09/10/2005 emis de Ministerul Economiei, Energiei si Mediului de Afac (Act additional nr 6/30.10.2020);		
B3	Intabulare, drept de CONCESIUNE, dobandit prin Conventie, cota actuala 1/1 1) DEER SA, CIF:14476722	A1, A1.1

C. Partea III. SARCINI .

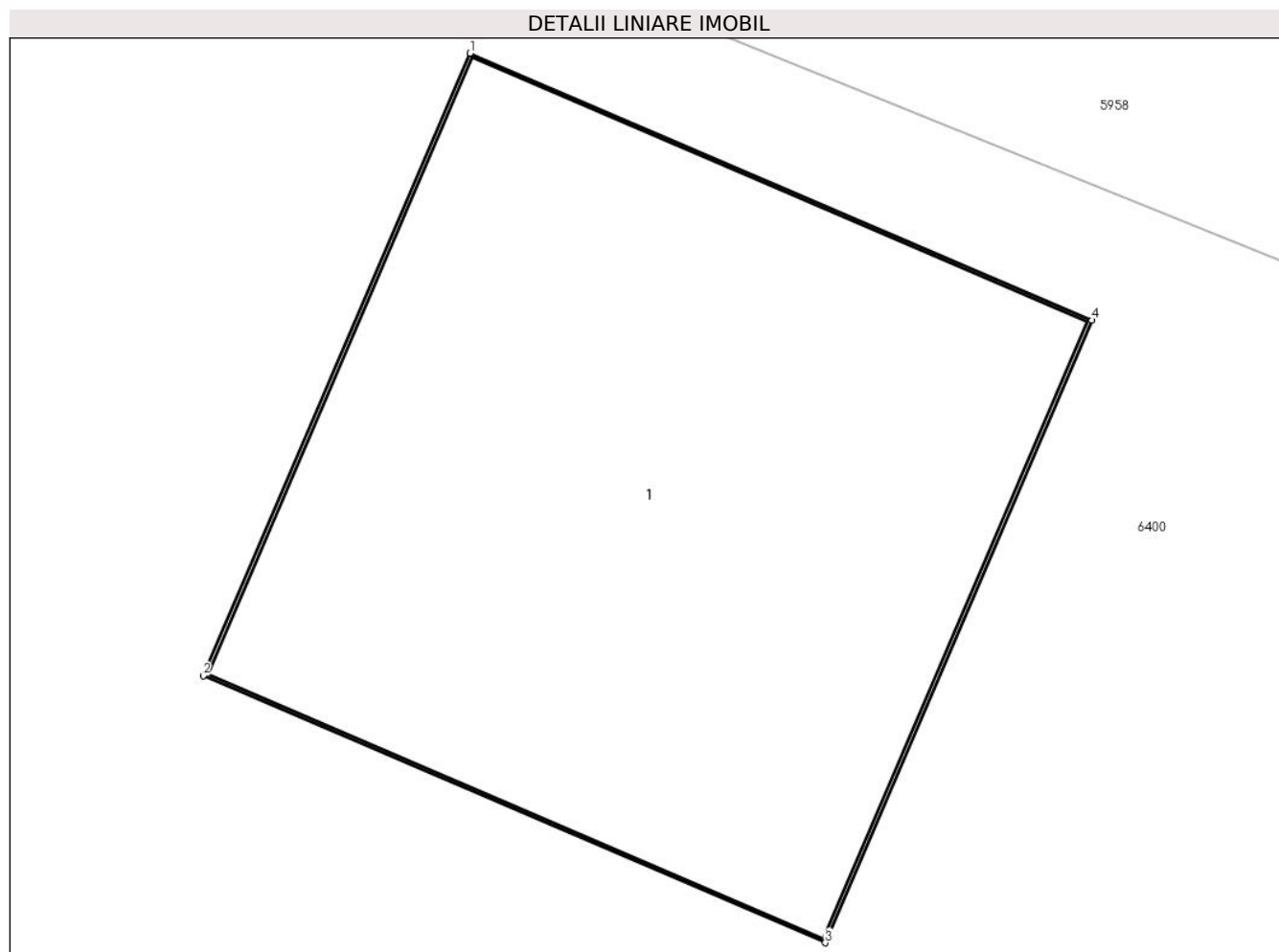
Inscrieri privind dezmembramintele dreptului de proprietate, drepturi reale de garanție și sarcini	Referințe
NU SUNT	

Anexa Nr. 1 La Partea I

Teren

Nr cadastral	Suprafața (mp)*	Observații / Referințe
	1	

* Suprafața este determinată în planul de proiecție Stereo 70.



Date referitoare la teren

Crt	Categorie folosință	Intra vilan	Suprafața (mp)	Tarla	Parcelă	Nr. topo	Observații / Referințe
1	curți constructii	DA	1	-	-	-	

Date referitoare la construcții

Crt	Număr	Destinație construcție	Supraf. (mp)	Situație juridică	Observații / Referințe
A1.1		construcții industriale și edilitare	1	Cu acte	Nr. niveluri:1; S. construită la sol:1 mp; S. construită desfășurată:1 mp; Stalp beton

Lungime Segmente

1) Valorile lungimilor segmentelor sunt obținute din proiecție în plan.

Punct început	X / Y	Punct sfârșit	X / Y	Lungime segment (** (m))
1	600.885,74 367.649,711	2	600.885,358 367.648,819	0.97
2	600.885,358 367.648,819	3	600.886,25 367.648,437	0.97
3	600.886,25 367.648,437	4	600.886,632 367.649,329	0.97

Punct început	X / Y	Punct sfârșit	X / Y	Lungime segment (** (m)
4	600.886,632 367.649,329	1	600.885,74 367.649,711	0.97

** Lungimile segmentelor sunt determinate în planul de proiecție Stereo 70 și sunt rotunjite la 1 milimetru.

*** Distanța dintre puncte este formată din segmente cumulate ce sunt mai mici decât valoarea 1 milimetru.

**DATE DESPRE IMOBILUL NR. 6354**

Oficiul de Cadastru și Publicitate Imobiliară PRAHOVA
Biroul de Cadastru și Publicitate Imobiliară Ploiești

A. Partea I. Descrierea imobilului

TEREN Intravilan

Adresa: Loc. Gherghita, Jud. Prahova

Nr. Crt	Nr cadastral Nr. topografic	Suprafața* (mp)	Observații / Referințe
A1		1	Sector cadastral:0 Teren neimprejmuit;

Construcții

Crt	Nr cadastral Nr. topografic	Adresa	Observații / Referințe
A1.1		Loc. Gherghita, Jud. Prahova	Nr. niveluri:1; S. construita la sol:1 mp; S. construita desfasurata:1 mp; Stalp beton

B. Partea II. Proprietari și acte

Inscrieri privitoare la dreptul de proprietate și alte drepturi reale		Referințe
/		
Act Normativ nr. 123, din 10/07/2007 emis de Parlamentul Romaniei;		
B1	Intabulare, drept de PROPRIETATE, dobandit prin Lege, cota actuala 1/1 1) Statul Roman, CIF:999999999999	A1, A1.1
Act Normativ nr. 980, din 16/12/2015 emis de Guvernul Romaniei;		
B2	Intabulare, drept de ADMINISTRARE, dobandit prin Lege, cota actuala 1/1 1) Ministerul Economiei, Energiei si Mediului de Afaceri, CIF:24931499	A1, A1.1
Act Administrativ nr. 9, din 09/10/2005 emis de Ministerul Economiei, Energiei si Mediului de Afac (Act additional nr 6/30.10.2020);		
B3	Intabulare, drept de CONCESIUNE, dobandit prin Conventie, cota actuala 1/1 1) DEER SA, CIF:14476722	A1, A1.1

C. Partea III. SARCINI .

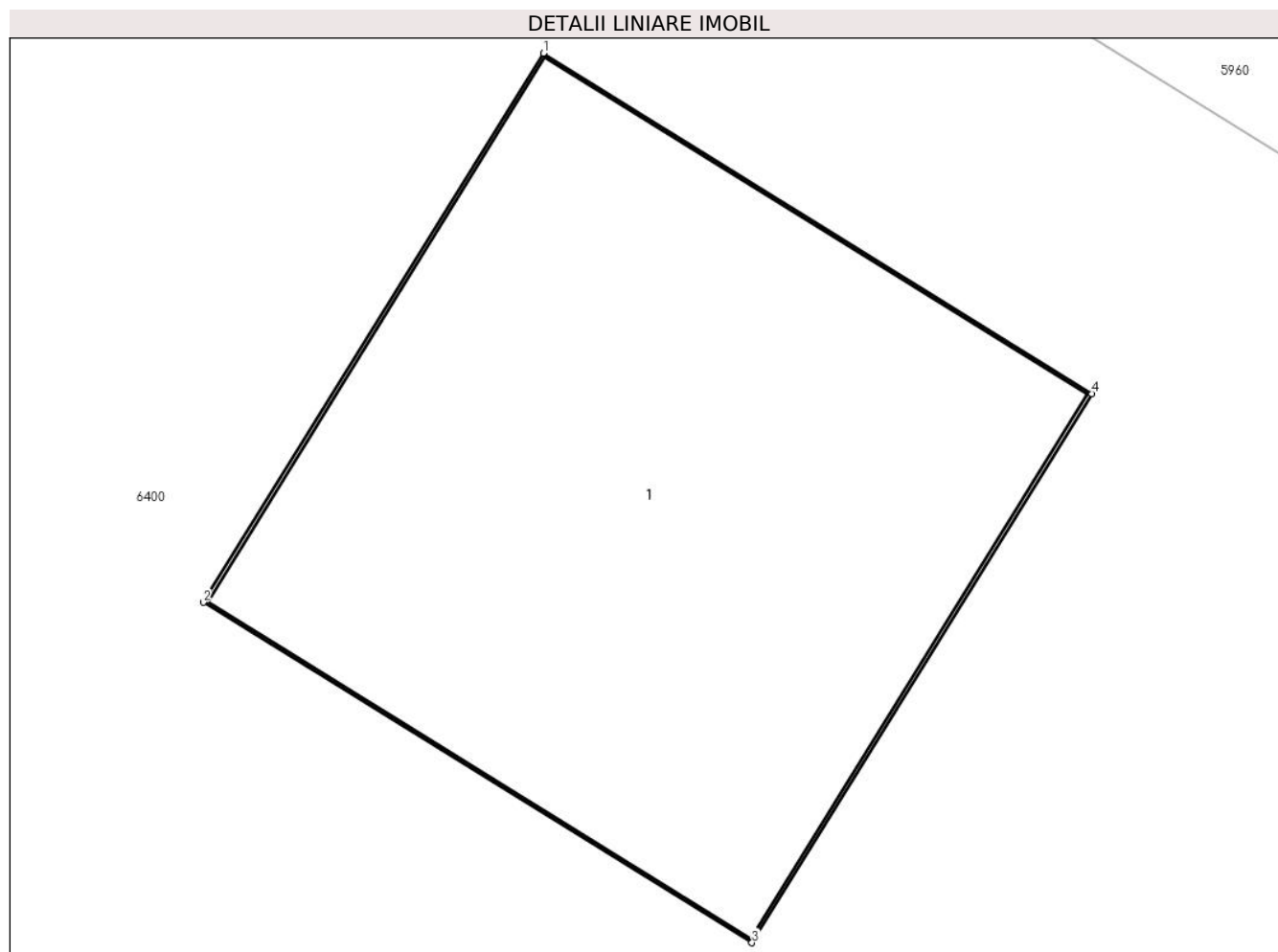
Inscrieri privind dezmembramintele dreptului de proprietate, drepturi reale de garanție și sarcini	Referințe
NU SUNT	

Anexa Nr. 1 La Partea I

Teren

Nr cadastral	Suprafața (mp)*	Observații / Referințe
	1	

* Suprafața este determinată în planul de proiecție Stereo 70.



Date referitoare la teren

Crt	Categorie folosință	Intra vilan	Suprafața (mp)	Tarla	Parcelă	Nr. topo	Observații / Referințe
1	curți constructii	DA	1	-	-	-	

Date referitoare la construcții

Crt	Număr	Destinație construcție	Supraf. (mp)	Situație juridică	Observații / Referințe
A1.1		construcții industriale și edilitare	1	Cu acte	Nr. niveluri:1; S. construita la sol:1 mp; S. construita desfasurata:1 mp; Stalp beton

Lungime Segmente

1) Valorile lungimilor segmentelor sunt obținute din proiecție în plan.

Punct început	X / Y	Punct sfârșit	X / Y	Lungime segment (** (m)
1	600.919,99 367.631,141	2	600.919,479 367.630,316	0.97
2	600.919,479 367.630,316	3	600.920,304 367.629,805	0.97
3	600.920,304 367.629,805	4	600.920,815 367.630,63	0.97

Punct început	X / Y	Punct sfârșit	X / Y	Lungime segment (** (m)
4	600.920,815 367.630,63	1	600.919,99 367.631,141	0.97

** Lungimile segmentelor sunt determinate în planul de proiecție Stereo 70 și sunt rotunjite la 1 milimetru.

*** Distanța dintre puncte este formată din segmente cumulate ce sunt mai mici decât valoarea 1 milimetru.

**DATE DESPRE IMOBILUL NR. 6355**

Oficiul de Cadastru și Publicitate Imobiliară PRAHOVA
Biroul de Cadastru și Publicitate Imobiliară Ploiești

A. Partea I. Descrierea imobilului

TEREN Intravilan

Adresa: Loc. Gherghita, Jud. Prahova

Nr. Crt	Nr cadastral Nr. topografic	Suprafața* (mp)	Observații / Referințe
A1		1	Sector cadastral:0 Teren neimprejmuit;

Construcții

Crt	Nr cadastral Nr. topografic	Adresa	Observații / Referințe
A1.1		Loc. Gherghita, Jud. Prahova	Nr. niveluri:1; S. construita la sol:1 mp; S. construita desfasurata:1 mp; Stalp beton

B. Partea II. Proprietari și acte

Inscrieri privitoare la dreptul de proprietate și alte drepturi reale		Referințe
/		
Act Normativ nr. 123, din 10/07/2007 emis de Parlamentul Romaniei;		
B1	Intabulare, drept de PROPRIETATE, dobandit prin Lege, cota actuala 1/1 1) Statul Roman, CIF:999999999999	A1, A1.1
Act Normativ nr. 980, din 16/12/2015 emis de Guvernul Romaniei;		
B2	Intabulare, drept de ADMINISTRARE, dobandit prin Lege, cota actuala 1/1 1) Ministerul Economiei, Energiei si Mediului de Afaceri, CIF:24931499	A1, A1.1
Act Administrativ nr. 9, din 09/10/2005 emis de Ministerul Economiei, Energiei si Mediului de Afac (Act additional nr 6/30.10.2020);		
B3	Intabulare, drept de CONCESIUNE, dobandit prin Conventie, cota actuala 1/1 1) DEER SA, CIF:14476722	A1, A1.1

C. Partea III. SARCINI .

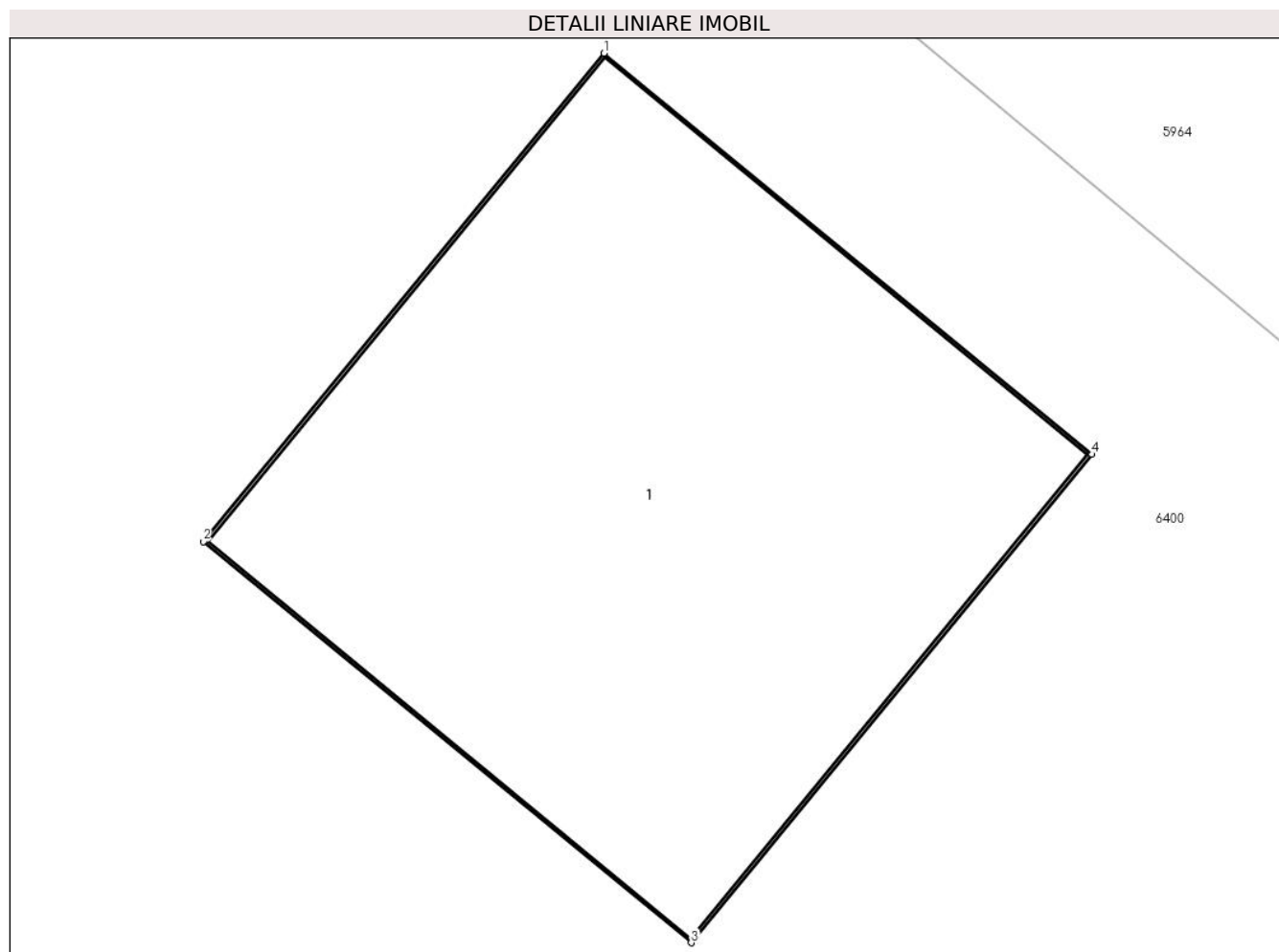
Inscrieri privind dezmembramintele dreptului de proprietate, drepturi reale de garanție și sarcini	Referințe
NU SUNT	

Anexa Nr. 1 La Partea I

Teren

Nr cadastral	Suprafața (mp)*	Observații / Referințe
	1	

* Suprafața este determinată în planul de proiecție Stereo 70.



Date referitoare la teren

Crt	Categorie folosință	Intra vilan	Suprafața (mp)	Tarla	Parcelă	Nr. topo	Observații / Referințe
1	curti constructii	DA	1	-	-	-	

Date referitoare la construcții

Crt	Număr	Destinație construcție	Supraf. (mp)	Situație juridică	Observații / Referințe
A1.1		construcții industriale și edilitare	1	Cu acte	Nr. niveluri:1; S. construita la sol:1 mp; S. construita desfasurata:1 mp; Stalp beton

Lungime Segmente

1) Valorile lungimilor segmentelor sunt obținute din proiecție în plan.

Punct început	X / Y	Punct sfârșit	X / Y	Lungime segment (** (m))
1	600.976,156 367.591,947	2	600.975,54 367.591,198	0.97
2	600.975,54 367.591,198	3	600.976,289 367.590,582	0.97
3	600.976,289 367.590,582	4	600.976,905 367.591,332	0.97

Punct început	X / Y	Punct sfârșit	X / Y	Lungime segment (** (m)
4	600.976,905 367.591,332	1	600.976,156 367.591,947	0.97

** Lungimile segmentelor sunt determinate în planul de proiecție Stereo 70 și sunt rotunjite la 1 milimetru.

*** Distanța dintre puncte este formată din segmente cumulate ce sunt mai mici decât valoarea 1 milimetru.

**DATE DESPRE IMOBILUL NR. 6356**

Oficiul de Cadastru și Publicitate Imobiliară PRAHOVA
Biroul de Cadastru și Publicitate Imobiliară Ploiești

A. Partea I. Descrierea imobilului

TEREN Intravilan

Adresa: Loc. Gherghita, Jud. Prahova

Nr. Crt	Nr cadastral Nr. topografic	Suprafața* (mp)	Observații / Referințe
A1		1	Sector cadastral:0 Teren neimprejmuit;

Construcții

Crt	Nr cadastral Nr. topografic	Adresa	Observații / Referințe
A1.1		Loc. Gherghita, Jud. Prahova	Nr. niveluri:1; S. construita la sol:1 mp; S. construita desfasurata:1 mp; Stalp beton

B. Partea II. Proprietari și acte

Inscrieri privitoare la dreptul de proprietate și alte drepturi reale		Referințe
/		
Act Normativ nr. 123, din 10/07/2007 emis de Parlamentul Romaniei;		
B1	Intabulare, drept de PROPRIETATE, dobandit prin Lege, cota actuala 1/1 1) Statul Roman, CIF:999999999999	A1, A1.1
Act Normativ nr. 980, din 16/12/2015 emis de Guvernul Romaniei;		
B2	Intabulare, drept de ADMINISTRARE, dobandit prin Lege, cota actuala 1/1 1) Ministerul Economiei, Energiei si Mediului de Afaceri, CIF:24931499	A1, A1.1
Act Administrativ nr. 9, din 09/10/2005 emis de Ministerul Economiei, Energiei si Mediului de Afac (Act additional nr 6/30.10.2020);		
B3	Intabulare, drept de CONCESIUNE, dobandit prin Conventie, cota actuala 1/1 1) DEER SA, CIF:14476722	A1, A1.1

C. Partea III. SARCINI .

Inscrieri privind dezmembramintele dreptului de proprietate, drepturi reale de garanție și sarcini	Referințe
NU SUNT	


Anexa Nr. 1 La Partea I

Teren

Nr cadastral	Suprafața (mp)*	Observații / Referințe
	1	

* Suprafața este determinată în planul de proiecție Stereo 70.

DETALII LINIARE IMOBIL



Date referitoare la teren

Crt	Categorie folosință	Intra vilan	Suprafața (mp)	Tarla	Parcelă	Nr. topo	Observații / Referințe
1	curți constructii	DA	1	-	-	-	

Date referitoare la construcții

Crt	Număr	Destinație construcție	Supraf. (mp)	Situație juridică	Observații / Referințe
A1.1		construcții industriale și edilitare	1	Cu acte	Nr. niveluri:1; S. construita la sol:1 mp; S. construita desfasurata:1 mp; Stalp beton

Lungime Segmente

1) Valorile lungimilor segmentelor sunt obținute din proiecție în plan.

Punct început	X / Y	Punct sfârșit	X / Y	Lungime segment (** (m))
1	601.094,62 367.530,465	2	601.094,798 367.529,512	0.97
2	601.094,798 367.529,512	3	601.095,752 367.529,69	0.97
3	601.095,752 367.529,69	4	601.095,574 367.530,643	0.97

Punct început	X / Y	Punct sfârșit	X / Y	Lungime segment (** (m)
4	601.095,574 367.530,643	1	601.094,62 367.530,465	0.97

** Lungimile segmentelor sunt determinate în planul de proiecție Stereo 70 și sunt rotunjite la 1 milimetru.

*** Distanța dintre puncte este formată din segmente cumulate ce sunt mai mici decât valoarea 1 milimetru.

**DATE DESPRE IMOBILUL NR. 6357**

Oficiul de Cadastru și Publicitate Imobiliară PRAHOVA
Biroul de Cadastru și Publicitate Imobiliară Ploiești

A. Partea I. Descrierea imobilului

TEREN Intravilan

Adresa: Loc. Gherghita, Jud. Prahova

Nr. Crt	Nr cadastral Nr. topografic	Suprafața* (mp)	Observații / Referințe
A1		1	Sector cadastral:0 Teren neimprejmuit;

Construcții

Crt	Nr cadastral Nr. topografic	Adresa	Observații / Referințe
A1.1		Loc. Gherghita, Jud. Prahova	Nr. niveluri:1; S. construita la sol:1 mp; S. construita desfasurata:1 mp; Stalp beton

B. Partea II. Proprietari și acte

Inscrieri privitoare la dreptul de proprietate și alte drepturi reale		Referințe
/		
Act Normativ nr. 123, din 10/07/2007 emis de Parlamentul Romaniei;		
B1	Intabulare, drept de PROPRIETATE, dobandit prin Lege, cota actuala 1/1 1) Statul Roman, CIF:999999999999	A1, A1.1
Act Normativ nr. 980, din 16/12/2015 emis de Guvernul Romaniei;		
B2	Intabulare, drept de ADMINISTRARE, dobandit prin Lege, cota actuala 1/1 1) Ministerul Economiei, Energiei si Mediului de Afaceri, CIF:24931499	A1, A1.1
Act Administrativ nr. 9, din 09/10/2005 emis de Ministerul Economiei, Energiei si Mediului de Afac (Act additional nr 6/30.10.2020);		
B3	Intabulare, drept de CONCESIUNE, dobandit prin Conventie, cota actuala 1/1 1) DEER SA, CIF:14476722	A1, A1.1

C. Partea III. SARCINI .

Inscrieri privind dezmembramintele dreptului de proprietate, drepturi reale de garanție și sarcini	Referințe
NU SUNT	


Anexa Nr. 1 La Partea I

Teren

Nr cadastral	Suprafața (mp)*	Observații / Referințe
	1	

* Suprafața este determinată în planul de proiecție Stereo 70.

DETALII LINIARE IMOBIL



Date referitoare la teren

Crt	Categorie folosință	Intravilan	Suprafața (mp)	Tarla	Parcelă	Nr. topo	Observații / Referințe
1	curți constructii	DA	1	-	-	-	

Date referitoare la construcții

Crt	Număr	Destinație construcție	Supraf. (mp)	Situație juridică	Observații / Referințe
A1.1		construcții industriale și edilitare	1	Cu acte	Nr. niveluri:1; S. construita la sol:1 mp; S. construita desfasurata:1 mp; Stalp beton

Lungime Segmente

1) Valorile lungimilor segmentelor sunt obținute din proiecție în plan.

Punct început	X / Y	Punct sfârșit	X / Y	Lungime segment (** (m)
1	601.128,454 367.536,004	2	601.128,626 367.535,05	0.97
2	601.128,626 367.535,05	3	601.129,581 367.535,222	0.97
3	601.129,581 367.535,222	4	601.129,409 367.536,176	0.97

Punct început	X / Y	Punct sfârșit	X / Y	Lungime segment (** (m)
4	601.129,409 367.536,176	1	601.128,454 367.536,004	0.97

** Lungimile segmentelor sunt determinate în planul de proiecție Stereo 70 și sunt rotunjite la 1 milimetru.

*** Distanța dintre puncte este formată din segmente cumulate ce sunt mai mici decât valoarea 1 milimetru.

**DATE DESPRE IMOBILUL NR. 6358**

Oficiul de Cadastru și Publicitate Imobiliară PRAHOVA
Biroul de Cadastru și Publicitate Imobiliară Ploiești

A. Partea I. Descrierea imobilului

TEREN Intravilan

Adresa: Loc. Gherghita, Jud. Prahova

Nr. Crt	Nr cadastral Nr. topografic	Suprafața* (mp)	Observații / Referințe
A1		1	Sector cadastral:0 Teren neimprejmuit;

Construcții

Crt	Nr cadastral Nr. topografic	Adresa	Observații / Referințe
A1.1		Loc. Gherghita, Jud. Prahova	Nr. niveluri:1; S. construita la sol:1 mp; S. construita desfasurata:1 mp; Stalp beton

B. Partea II. Proprietari și acte

Inscrieri privitoare la dreptul de proprietate și alte drepturi reale		Referințe
/		
Act Normativ nr. 123, din 10/07/2007 emis de Parlamentul Romaniei;		
B1	Intabulare, drept de PROPRIETATE, dobandit prin Lege, cota actuala 1/1 1) Statul Roman, CIF:999999999999	A1, A1.1
Act Normativ nr. 980, din 16/12/2015 emis de Guvernul Romaniei;		
B2	Intabulare, drept de ADMINISTRARE, dobandit prin Lege, cota actuala 1/1 1) Ministerul Economiei, Energiei si Mediului de Afaceri, CIF:24931499	A1, A1.1
Act Administrativ nr. 9, din 09/10/2005 emis de Ministerul Economiei, Energiei si Mediului de Afac (Act additional nr 6/30.10.2020);		
B3	Intabulare, drept de CONCESIUNE, dobandit prin Conventie, cota actuala 1/1 1) DEER SA, CIF:14476722	A1, A1.1

C. Partea III. SARCINI .

Inscrieri privind dezmembramintele dreptului de proprietate, drepturi reale de garanție și sarcini	Referințe
NU SUNT	


Anexa Nr. 1 La Partea I

Teren

Nr cadastral	Suprafața (mp)*	Observații / Referințe
	1	

* Suprafața este determinată în planul de proiecție Stereo 70.

DETALII LINIARE IMOBIL



Date referitoare la teren

Crt	Categorie folosință	Intra vilan	Suprafața (mp)	Tarla	Parcelă	Nr. topo	Observații / Referințe
1	curți constructii	DA	1	-	-	-	

Date referitoare la construcții

Crt	Număr	Destinație construcție	Supraf. (mp)	Situație juridică	Observații / Referințe
A1.1		construcții industriale și edilitare	1	Cu acte	Nr. niveluri:1; S. construita la sol:1 mp; S. construita desfasurata:1 mp; Stalp beton

Lungime Segmente

1) Valorile lungimilor segmentelor sunt obținute din proiecție în plan.

Punct început	X / Y	Punct sfârșit	X / Y	Lungime segment (** (m))
1	601.164,601 367.542,684	2	601.164,736 367.541,723	0.97
2	601.164,736 367.541,723	3	601.165,697 367.541,858	0.97
3	601.165,697 367.541,858	4	601.165,562 367.542,819	0.97

Punct început	X / Y	Punct sfârșit	X / Y	Lungime segment (** (m)
4	601.165,562 367.542,819	1	601.164,601 367.542,684	0.97

** Lungimile segmentelor sunt determinate în planul de proiecție Stereo 70 și sunt rotunjite la 1 milimetru.

*** Distanța dintre puncte este formată din segmente cumulate ce sunt mai mici decât valoarea 1 milimetru.

**DATE DESPRE IMOBILUL NR. 6359**

Oficiul de Cadastru și Publicitate Imobiliară PRAHOVA
Biroul de Cadastru și Publicitate Imobiliară Ploiești

A. Partea I. Descrierea imobilului

TEREN Intravilan

Adresa: Loc. Gherghita, Jud. Prahova

Nr. Crt	Nr cadastral Nr. topografic	Suprafața* (mp)	Observații / Referințe
A1		1	Sector cadastral:0 Teren neimprejmuit;

Construcții

Crt	Nr cadastral Nr. topografic	Adresa	Observații / Referințe
A1.1		Loc. Gherghita, Jud. Prahova	Nr. niveluri:1; S. construita la sol:1 mp; S. construita desfasurata:1 mp; Stalp beton

B. Partea II. Proprietari și acte

Inscrieri privitoare la dreptul de proprietate și alte drepturi reale		Referințe
/		
Act Normativ nr. 123, din 10/07/2007 emis de Parlamentul Romaniei;		
B1	Intabulare, drept de PROPRIETATE, dobandit prin Lege, cota actuala 1/1 1) Statul Roman, CIF:999999999999	A1, A1.1
Act Normativ nr. 980, din 16/12/2015 emis de Guvernul Romaniei;		
B2	Intabulare, drept de ADMINISTRARE, dobandit prin Lege, cota actuala 1/1 1) Ministerul Economiei, Energiei si Mediului de Afaceri, CIF:24931499	A1, A1.1
Act Administrativ nr. 9, din 09/10/2005 emis de Ministerul Economiei, Energiei si Mediului de Afac (Act additional nr 6/30.10.2020);		
B3	Intabulare, drept de CONCESIUNE, dobandit prin Conventie, cota actuala 1/1 1) DEER SA, CIF:14476722	A1, A1.1

C. Partea III. SARCINI .

Inscrieri privind dezmembramintele dreptului de proprietate, drepturi reale de garanție și sarcini	Referințe
NU SUNT	


Anexa Nr. 1 La Partea I

Teren

Nr cadastral	Suprafața (mp)*	Observații / Referințe
	1	

* Suprafața este determinată în planul de proiecție Stereo 70.

DETALII LINIARE IMOBIL



Date referitoare la teren

Crt	Categorie folosință	Intravilan	Suprafața (mp)	Tarla	Parcelă	Nr. topo	Observații / Referințe
1	curți constructii	DA	1	-	-	-	

Date referitoare la construcții

Crt	Număr	Destinație construcție	Supraf. (mp)	Situație juridică	Observații / Referințe
A1.1		construcții industriale și edilitare	1	Cu acte	Nr. niveluri:1; S. construită la sol:1 mp; S. construită desfășurată:1 mp; Stalp beton

Lungime Segmente

1) Valorile lungimilor segmentelor sunt obținute din proiecție în plan.

Punct început	X / Y	Punct sfârșit	X / Y	Lungime segment (** (m))
1	601.198,813 367.548,805	2	601.199,017 367.547,856	0.97
2	601.199,017 367.547,856	3	601.199,966 367.548,06	0.97
3	601.199,966 367.548,06	4	601.199,762 367.549,009	0.97

Punct început	X / Y	Punct sfârșit	X / Y	Lungime segment (** (m)
4	601.199,762 367.549,009	1	601.198,813 367.548,805	0.97

** Lungimile segmentelor sunt determinate în planul de proiecție Stereo 70 și sunt rotunjite la 1 milimetru.

*** Distanța dintre puncte este formată din segmente cumulate ce sunt mai mici decât valoarea 1 milimetru.

**DATE DESPRE IMOBILUL NR. 6360**

Oficiul de Cadastru și Publicitate Imobiliară PRAHOVA
Biroul de Cadastru și Publicitate Imobiliară Ploiești

A. Partea I. Descrierea imobilului

TEREN Intravilan

Adresa: Loc. Gherghita, Jud. Prahova

Nr. Crt	Nr cadastral Nr. topografic	Suprafața* (mp)	Observații / Referințe
A1		1	Sector cadastral:0 Teren neimprejmuit;

Construcții

Crt	Nr cadastral Nr. topografic	Adresa	Observații / Referințe
A1.1		Loc. Gherghita, Jud. Prahova	Nr. niveluri:1; S. construita la sol:1 mp; S. construita desfasurata:1 mp; Stalp beton

B. Partea II. Proprietari și acte

Inscrieri privitoare la dreptul de proprietate și alte drepturi reale		Referințe
/		
Act Normativ nr. 123, din 10/07/2007 emis de Parlamentul Romaniei;		
B1	Intabulare, drept de PROPRIETATE, dobandit prin Lege, cota actuala 1/1 1) Statul Roman, CIF:999999999999	A1, A1.1
Act Normativ nr. 980, din 16/12/2015 emis de Guvernul Romaniei;		
B2	Intabulare, drept de ADMINISTRARE, dobandit prin Lege, cota actuala 1/1 1) Ministerul Economiei, Energiei si Mediului de Afaceri, CIF:24931499	A1, A1.1
Act Administrativ nr. 9, din 09/10/2005 emis de Ministerul Economiei, Energiei si Mediului de Afac (Act additional nr 6/30.10.2020);		
B3	Intabulare, drept de CONCESIUNE, dobandit prin Conventie, cota actuala 1/1 1) DEER SA, CIF:14476722	A1, A1.1

C. Partea III. SARCINI .

Inscrieri privind dezmembramintele dreptului de proprietate, drepturi reale de garanție și sarcini	Referințe
NU SUNT	


Anexa Nr. 1 La Partea I

Teren

Nr cadastral	Suprafața (mp)*	Observații / Referințe
	1	

* Suprafața este determinată în planul de proiecție Stereo 70.

DETALII LINIARE IMOBIL



Date referitoare la teren

Crt	Categorie folosință	Intra vilan	Suprafața (mp)	Tarla	Parcelă	Nr. topo	Observații / Referințe
1	curți constructii	DA	1	-	-	-	

Date referitoare la construcții

Crt	Număr	Destinație construcție	Supraf. (mp)	Situație juridică	Observații / Referințe
A1.1		construcții industriale și edilitare	1	Cu acte	Nr. niveluri:1; S. construita la sol:1 mp; S. construita desfasurata:1 mp; Stalp beton

Lungime Segmente

1) Valorile lungimilor segmentelor sunt obținute din proiecție în plan.

Punct început	X / Y	Punct sfârșit	X / Y	Lungime segment (** (m)
1	601.304,973 367.550,126	2	601.304,826 367.549,167	0.97
2	601.304,826 367.549,167	3	601.305,785 367.549,02	0.97
3	601.305,785 367.549,02	4	601.305,932 367.549,979	0.97

Punct început	X / Y	Punct sfârșit	X / Y	Lungime segment (** (m)
4	601.305,932 367.549,979	1	601.304,973 367.550,126	0.97

** Lungimile segmentelor sunt determinate în planul de proiecție Stereo 70 și sunt rotunjite la 1 milimetru.

*** Distanța dintre puncte este formată din segmente cumulate ce sunt mai mici decât valoarea 1 milimetru.

**DATE DESPRE IMOBILUL NR. 6361**

Oficiul de Cadastru și Publicitate Imobiliară PRAHOVA
Biroul de Cadastru și Publicitate Imobiliară Ploiești

A. Partea I. Descrierea imobilului

TEREN Intravilan

Adresa: Loc. Gherghita, Jud. Prahova

Nr. Crt	Nr cadastral Nr. topografic	Suprafața* (mp)	Observații / Referințe
A1		1	Sector cadastral:0 Teren neimprejmuit;

Construcții

Crt	Nr cadastral Nr. topografic	Adresa	Observații / Referințe
A1.1		Loc. Gherghita, Jud. Prahova	Nr. niveluri:1; S. construita la sol:1 mp; S. construita desfasurata:1 mp; Stalp beton

B. Partea II. Proprietari și acte

Inscrieri privitoare la dreptul de proprietate și alte drepturi reale		Referințe
/		
Act Normativ nr. 123, din 10/07/2007 emis de Parlamentul Romaniei;		
B1	Intabulare, drept de PROPRIETATE, dobandit prin Lege, cota actuala 1/1 1) Statul Roman, CIF:999999999999	A1, A1.1
Act Normativ nr. 980, din 16/12/2015 emis de Guvernul Romaniei;		
B2	Intabulare, drept de ADMINISTRARE, dobandit prin Lege, cota actuala 1/1 1) Ministerul Economiei, Energiei si Mediului de Afaceri, CIF:24931499	A1, A1.1
Act Administrativ nr. 9, din 09/10/2005 emis de Ministerul Economiei, Energiei si Mediului de Afac (Act additional nr 6/30.10.2020);		
B3	Intabulare, drept de CONCESIUNE, dobandit prin Conventie, cota actuala 1/1 1) DEER SA, CIF:14476722	A1, A1.1

C. Partea III. SARCINI .

Inscrieri privind dezmembramintele dreptului de proprietate, drepturi reale de garanție și sarcini	Referințe
NU SUNT	

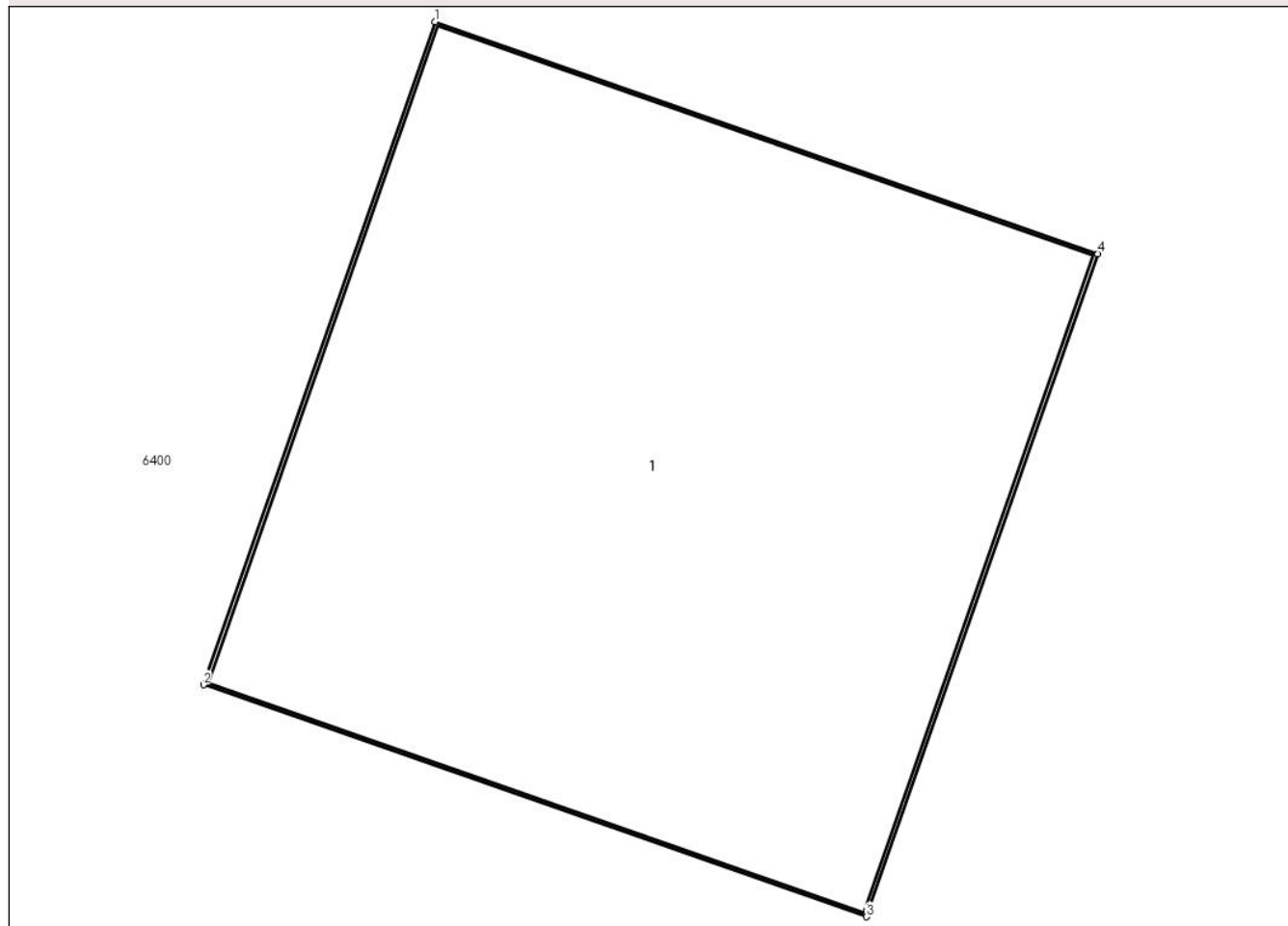
Anexa Nr. 1 La Partea I

Teren

Nr cadastral	Suprafața (mp)*	Observații / Referințe
	1	

* Suprafața este determinată în planul de proiecție Stereo 70.

DETALII LINIARE IMOBIL



Date referitoare la teren

Crt	Categorie folosință	Intra vilan	Suprafața (mp)	Tarla	Parcelă	Nr. topo	Observații / Referințe
1	curți constructii	DA	1	-	-	-	

Date referitoare la construcții

Crt	Număr	Destinație construcție	Supraf. (mp)	Situație juridică	Observații / Referințe
A1.1		construcții industriale și edilitare	1	Cu acte	Nr. niveluri:1; S. construita la sol:1 mp; S. construita desfasurata:1 mp; Stalp beton

Lungime Segmente

1) Valorile lungimilor segmentelor sunt obținute din proiecție în plan.

Punct început	X / Y	Punct sfârșit	X / Y	Lungime segment (** (m)
1	601.340,395 367.539,165	2	601.340,075 367.538,249	0.97
2	601.340,075 367.538,249	3	601.340,991 367.537,929	0.97
3	601.340,991 367.537,929	4	601.341,311 367.538,844	0.97

Punct început	X / Y	Punct sfârșit	X / Y	Lungime segment (** (m)
4	601.341,311 367.538,844	1	601.340,395 367.539,165	0.97

** Lungimile segmentelor sunt determinate în planul de proiecție Stereo 70 și sunt rotunjite la 1 milimetru.

*** Distanța dintre puncte este formată din segmente cumulate ce sunt mai mici decât valoarea 1 milimetru.

**DATE DESPRE IMOBILUL NR. 6362**

Oficiul de Cadastru și Publicitate Imobiliară PRAHOVA
Biroul de Cadastru și Publicitate Imobiliară Ploiești

A. Partea I. Descrierea imobilului

TEREN Intravilan

Adresa: Loc. Gherghita, Jud. Prahova

Nr. Crt	Nr cadastral Nr. topografic	Suprafața* (mp)	Observații / Referințe
A1		1	Sector cadastral:0 Teren neimprejmuit;

Construcții

Crt	Nr cadastral Nr. topografic	Adresa	Observații / Referințe
A1.1		Loc. Gherghita, Jud. Prahova	Nr. niveluri:1; S. construita la sol:1 mp; S. construita desfasurata:1 mp; Stalp beton

B. Partea II. Proprietari și acte

Inscrieri privitoare la dreptul de proprietate și alte drepturi reale		Referințe
/		
Act Normativ nr. 123, din 10/07/2007 emis de Parlamentul Romaniei;		
B1	Intabulare, drept de PROPRIETATE, dobandit prin Lege, cota actuala 1/1 1) Statul Roman, CIF:999999999999	A1, A1.1
Act Normativ nr. 980, din 16/12/2015 emis de Guvernul Romaniei;		
B2	Intabulare, drept de ADMINISTRARE, dobandit prin Lege, cota actuala 1/1 1) Ministerul Economiei, Energiei si Mediului de Afaceri, CIF:24931499	A1, A1.1
Act Administrativ nr. 9, din 09/10/2005 emis de Ministerul Economiei, Energiei si Mediului de Afac (Act additional nr 6/30.10.2020);		
B3	Intabulare, drept de CONCESIUNE, dobandit prin Conventie, cota actuala 1/1 1) DEER SA, CIF:14476722	A1, A1.1

C. Partea III. SARCINI .

Inscrieri privind dezmembramintele dreptului de proprietate, drepturi reale de garanție și sarcini	Referințe
NU SUNT	


Anexa Nr. 1 La Partea I

Teren

Nr cadastral	Suprafața (mp)*	Observații / Referințe
	1	

* Suprafața este determinată în planul de proiecție Stereo 70.

DETALII LINIARE IMOBIL



Date referitoare la teren

Crt	Categorie folosință	Intra vilan	Suprafața (mp)	Tarla	Parcelă	Nr. topo	Observații / Referințe
1	curți constructii	DA	1	-	-	-	

Date referitoare la construcții

Crt	Număr	Destinație construcție	Supraf. (mp)	Situație juridică	Observații / Referințe
A1.1		construcții industriale și edilitare	1	Cu acte	Nr. niveluri:1; S. construită la sol:1 mp; S. construită desfășurată:1 mp; Stalp beton

Lungime Segmente

1) Valorile lungimilor segmentelor sunt obținute din proiecție în plan.

Punct început	X / Y	Punct sfârșit	X / Y	Lungime segment (** (m))
1	601.377,957 367.527,859	2	601.377,697 367.526,924	0.97
2	601.377,697 367.526,924	3	601.378,632 367.526,664	0.97
3	601.378,632 367.526,664	4	601.378,892 367.527,599	0.97

Punct început	X / Y	Punct sfârșit	X / Y	Lungime segment (** (m)
4	601.378,892 367.527,599	1	601.377,957 367.527,859	0.97

** Lungimile segmentelor sunt determinate în planul de proiecție Stereo 70 și sunt rotunjite la 1 milimetru.

*** Distanța dintre puncte este formată din segmente cumulate ce sunt mai mici decât valoarea 1 milimetru.

**DATE DESPRE IMOBILUL NR. 6363**

Oficiul de Cadastru și Publicitate Imobiliară PRAHOVA
Biroul de Cadastru și Publicitate Imobiliară Ploiești

A. Partea I. Descrierea imobilului

TEREN Intravilan

Adresa: Loc. Gherghita, Jud. Prahova

Nr. Crt	Nr cadastral Nr. topografic	Suprafața* (mp)	Observații / Referințe
A1		1	Sector cadastral:0 Teren neimprejmuit;

Construcții

Crt	Nr cadastral Nr. topografic	Adresa	Observații / Referințe
A1.1		Loc. Gherghita, Jud. Prahova	Nr. niveluri:1; S. construita la sol:1 mp; S. construita desfasurata:1 mp; Stalp beton

B. Partea II. Proprietari și acte

Inscrieri privitoare la dreptul de proprietate și alte drepturi reale		Referințe
/		
Act Normativ nr. 123, din 10/07/2007 emis de Parlamentul Romaniei;		
B1	Intabulare, drept de PROPRIETATE, dobandit prin Lege, cota actuala 1/1 1) Statul Roman, CIF:999999999999	A1, A1.1
Act Normativ nr. 980, din 16/12/2015 emis de Guvernul Romaniei;		
B2	Intabulare, drept de ADMINISTRARE, dobandit prin Lege, cota actuala 1/1 1) Ministerul Economiei, Energiei si Mediului de Afaceri, CIF:24931499	A1, A1.1
Act Administrativ nr. 9, din 09/10/2005 emis de Ministerul Economiei, Energiei si Mediului de Afac;		
B3	Intabulare, drept de CONCESIUNE, dobandit prin Conventie, cota actuala 1/1 1) DEER SA, CIF:14476722	A1, A1.1

C. Partea III. SARCINI .

Inscrieri privind dezmembramintele dreptului de proprietate, drepturi reale de garanție și sarcini	Referințe
NU SUNT	


Anexa Nr. 1 La Partea I

Teren

Nr cadastral	Suprafața (mp)*	Observații / Referințe
	1	

* Suprafața este determinată în planul de proiecție Stereo 70.

DETALII LINIARE IMOBIL



Date referitoare la teren

Crt	Categorie folosință	Intravilan	Suprafața (mp)	Tarla	Parcelă	Nr. topo	Observații / Referințe
1	curți constructii	DA	1	-	-	-	

Date referitoare la construcții

Crt	Număr	Destinație construcție	Supraf. (mp)	Situație juridică	Observații / Referințe
A1.1		construcții industriale și edilitare	1	Cu acte	Nr. niveluri:1; S. construita la sol:1 mp; S. construita desfasurata:1 mp; Stalp beton

Lungime Segmente

1) Valorile lungimilor segmentelor sunt obținute din proiecție în plan.

Punct început	X / Y	Punct sfârșit	X / Y	Lungime segment (** (m)
1	601.411,174 367.519,114	2	601.411,027 367.518,155	0.97
2	601.411,027 367.518,155	3	601.411,986 367.518,008	0.97
3	601.411,986 367.518,008	4	601.412,133 367.518,967	0.97

Punct început	X / Y	Punct sfârșit	X / Y	Lungime segment (** (m)
4	601.412,133 367.518,967	1	601.411,174 367.519,114	0.97

** Lungimile segmentelor sunt determinate în planul de proiecție Stereo 70 și sunt rotunjite la 1 milimetru.

*** Distanța dintre puncte este formată din segmente cumulate ce sunt mai mici decât valoarea 1 milimetru.

**DATE DESPRE IMOBILUL NR. 6364**

Oficiul de Cadastru și Publicitate Imobiliară PRAHOVA
Biroul de Cadastru și Publicitate Imobiliară Ploiești

A. Partea I. Descrierea imobilului

TEREN Intravilan

Adresa: Loc. Gherghita, Jud. Prahova

Nr. Crt	Nr cadastral Nr. topografic	Suprafața* (mp)	Observații / Referințe
A1		1	Sector cadastral:0 Teren neimprejmuit;

Construcții

Crt	Nr cadastral Nr. topografic	Adresa	Observații / Referințe
A1.1		Loc. Gherghita, Jud. Prahova	Nr. niveluri:1; S. construita la sol:1 mp; S. construita desfasurata:1 mp; Stalp beton

B. Partea II. Proprietari și acte

Inscrieri privitoare la dreptul de proprietate și alte drepturi reale		Referințe
/		
Act Normativ nr. 123, din 10/07/2007 emis de Parlamentul Romaniei;		
B1	Intabulare, drept de PROPRIETATE, dobandit prin Lege, cota actuala 1/1 1) Statul Roman, CIF:999999999999	A1, A1.1
Act Normativ nr. 980, din 16/12/2015 emis de Guvernul Romaniei;		
B2	Intabulare, drept de ADMINISTRARE, dobandit prin Lege, cota actuala 1/1 1) Ministerul Economiei, Energiei si Mediului de Afaceri, CIF:24931499	A1, A1.1
Act Administrativ nr. 9, din 09/10/2005 emis de Ministerul Economiei, Energiei si Mediului de Afac (Act additional nr 6/30.10.2020);		
B3	Intabulare, drept de CONCESIUNE, dobandit prin Conventie, cota actuala 1/1 1) DEER SA, CIF:14476722	A1, A1.1

C. Partea III. SARCINI .

Inscrieri privind dezmembramintele dreptului de proprietate, drepturi reale de garanție și sarcini	Referințe
NU SUNT	


Anexa Nr. 1 La Partea I

Teren

Nr cadastral	Suprafața (mp)*	Observații / Referințe
	1	

* Suprafața este determinată în planul de proiecție Stereo 70.

DETALII LINIARE IMOBIL



Date referitoare la teren

Crt	Categorie folosință	Intra vilan	Suprafața (mp)	Tarla	Parcelă	Nr. topo	Observații / Referințe
1	curti constructii	DA	1	-	-	-	

Date referitoare la construcții

Crt	Număr	Destinație construcție	Supraf. (mp)	Situație juridică	Observații / Referințe
A1.1		construcții industriale și edilitare	1	Cu acte	Nr. niveluri:1; S. construita la sol:1 mp; S. construita desfasurata:1 mp; Stalp beton

Lungime Segmente

1) Valorile lungimilor segmentelor sunt obținute din proiecție în plan.

Punct început	X / Y	Punct sfârșit	X / Y	Lungime segment (** (m)
1	601.447,893 367.509,816	2	601.447,746 367.508,857	0.97
2	601.447,746 367.508,857	3	601.448,705 367.508,71	0.97
3	601.448,705 367.508,71	4	601.448,852 367.509,669	0.97

Punct început	X / Y	Punct sfârșit	X / Y	Lungime segment (** (m)
4	601.448,852 367.509,669	1	601.447,893 367.509,816	0.97

** Lungimile segmentelor sunt determinate în planul de proiecție Stereo 70 și sunt rotunjite la 1 milimetru.

*** Distanța dintre puncte este formată din segmente cumulate ce sunt mai mici decât valoarea 1 milimetru.

**DATE DESPRE IMOBILUL NR. 6365**

Oficiul de Cadastru și Publicitate Imobiliară PRAHOVA
Biroul de Cadastru și Publicitate Imobiliară Ploiești

A. Partea I. Descrierea imobilului

TEREN Intravilan

Adresa: Loc. Gherghita, Jud. Prahova

Nr. Crt	Nr cadastral Nr. topografic	Suprafața* (mp)	Observații / Referințe
A1		1	Sector cadastral:0 Teren neimprejmuit;

Construcții

Crt	Nr cadastral Nr. topografic	Adresa	Observații / Referințe
A1.1		Loc. Gherghita, Jud. Prahova	Nr. niveluri:1; S. construita la sol:1 mp; S. construita desfasurata:1 mp; Stalp beton

B. Partea II. Proprietari și acte

Inscrieri privitoare la dreptul de proprietate și alte drepturi reale		Referințe
/		
Act Normativ nr. 123, din 10/07/2007 emis de Parlamentul Romaniei;		
B1	Intabulare, drept de PROPRIETATE, dobandit prin Lege, cota actuala 1/1 1) Statul Roman, CIF:999999999999	A1, A1.1
Act Normativ nr. 980, din 16/12/2015 emis de Guvernul Romaniei;		
B2	Intabulare, drept de ADMINISTRARE, dobandit prin Lege, cota actuala 1/1 1) Ministerul Economiei, Energiei si Mediului de Afaceri, CIF:24931499	A1, A1.1
Act Administrativ nr. 9, din 09/10/2005 emis de Ministerul Economiei, Energiei si Mediului de Afac (Act additional nr 6/30.10.2020);		
B3	Intabulare, drept de CONCESIUNE, dobandit prin Conventie, cota actuala 1/1 1) DEER SA, CIF:14476722	A1, A1.1

C. Partea III. SARCINI .

Inscrieri privind dezmembramintele dreptului de proprietate, drepturi reale de garanție și sarcini	Referințe
NU SUNT	


Anexa Nr. 1 La Partea I

Teren

Nr cadastral	Suprafața (mp)*	Observații / Referințe
	1	

* Suprafața este determinată în planul de proiecție Stereo 70.

DETALII LINIARE IMOBIL



Date referitoare la teren

Crt	Categorie folosință	Intravilan	Suprafața (mp)	Tarla	Parcelă	Nr. topo	Observații / Referințe
1	curți constructii	DA	1	-	-	-	

Date referitoare la construcții

Crt	Număr	Destinație construcție	Supraf. (mp)	Situație juridică	Observații / Referințe
A1.1		construcții industriale și edilitare	1	Cu acte	Nr. niveluri:1; S. construita la sol:1 mp; S. construita desfasurata:1 mp; Stalp beton

Lungime Segmente

1) Valorile lungimilor segmentelor sunt obținute din proiecție în plan.

Punct început	X / Y	Punct sfârșit	X / Y	Lungime segment (** (m))
1	601.483,123 367.500,356	2	601.482,976 367.499,397	0.97
2	601.482,976 367.499,397	3	601.483,935 367.499,25	0.97
3	601.483,935 367.499,25	4	601.484,082 367.500,209	0.97

Punct început	X / Y	Punct sfârşit	X / Y	Lungime segment (** (m)
4	601.484,082 367.500,209	1	601.483,123 367.500,356	0.97

** Lungimile segmentelor sunt determinate în planul de proiecţie Stereo 70 şi sunt rotunjite la 1 milimetru.

*** Distanţa dintre puncte este formată din segmente cumulate ce sunt mai mici decât valoarea 1 milimetru.

**DATE DESPRE IMOBILUL NR. 6366**

Oficiul de Cadastru și Publicitate Imobiliară PRAHOVA
Biroul de Cadastru și Publicitate Imobiliară Ploiești

A. Partea I. Descrierea imobilului

TEREN Intravilan

Adresa: Loc. Gherghita, Jud. Prahova

Nr. Crt	Nr cadastral Nr. topografic	Suprafața* (mp)	Observații / Referințe
A1		1	Sector cadastral:0 Teren neimprejmuit;

Construcții

Crt	Nr cadastral Nr. topografic	Adresa	Observații / Referințe
A1.1		Loc. Gherghita, Jud. Prahova	Nr. niveluri:1; S. construita la sol:1 mp; S. construita desfasurata:1 mp; Stalp beton

B. Partea II. Proprietari și acte

Inscrieri privitoare la dreptul de proprietate și alte drepturi reale		Referințe
/		
Act Normativ nr. 123, din 10/07/2007 emis de Parlamentul Romaniei;		
B1	Intabulare, drept de PROPRIETATE, dobandit prin Lege, cota actuala 1/1 1) Statul Roman, CIF:999999999999	A1, A1.1
Act Normativ nr. 980, din 16/12/2015 emis de Guvernul Romaniei;		
B2	Intabulare, drept de ADMINISTRARE, dobandit prin Lege, cota actuala 1/1 1) Ministerul Economiei, Energiei si Mediului de Afaceri, CIF:24931499	A1, A1.1
Act Administrativ nr. 9, din 09/10/2005 emis de Ministerul Economiei, Energiei si Mediului de Afac (Act additional nr 6/30.10.2020);		
B3	Intabulare, drept de CONCESIUNE, dobandit prin Conventie, cota actuala 1/1 1) DEER SA, CIF:14476722	A1, A1.1

C. Partea III. SARCINI .

Inscrieri privind dezmembramintele dreptului de proprietate, drepturi reale de garanție și sarcini	Referințe
NU SUNT	


Anexa Nr. 1 La Partea I

Teren

Nr cadastral	Suprafața (mp)*	Observații / Referințe
	1	

* Suprafața este determinată în planul de proiecție Stereo 70.

DETALII LINIARE IMOBIL



Date referitoare la teren

Crt	Categorie folosință	Intra vilan	Suprafața (mp)	Tarla	Parcelă	Nr. topo	Observații / Referințe
1	curți constructii	DA	1	-	-	-	

Date referitoare la construcții

Crt	Număr	Destinație construcție	Supraf. (mp)	Situație juridică	Observații / Referințe
A1.1		construcții industriale și edilitare	1	Cu acte	Nr. niveluri:1; S. construita la sol:1 mp; S. construita desfasurata:1 mp; Stalp beton

Lungime Segmente

1) Valorile lungimilor segmentelor sunt obținute din proiecție în plan.

Punct început	X / Y	Punct sfârșit	X / Y	Lungime segment (** (m))
1	601.522,69 367.490,14	2	601.522,419 367.489,209	0.97
2	601.522,419 367.489,209	3	601.523,35 367.488,937	0.97
3	601.523,35 367.488,937	4	601.523,622 367.489,869	0.97

Punct început	X / Y	Punct sfârșit	X / Y	Lungime segment (** (m)
4	601.523,622 367.489,869	1	601.522,69 367.490,14	0.97

** Lungimile segmentelor sunt determinate în planul de proiecție Stereo 70 și sunt rotunjite la 1 milimetru.

*** Distanța dintre puncte este formată din segmente cumulate ce sunt mai mici decât valoarea 1 milimetru.

**DATE DESPRE IMOBILUL NR. 6367**

Oficiul de Cadastru și Publicitate Imobiliară PRAHOVA
Biroul de Cadastru și Publicitate Imobiliară Ploiești

A. Partea I. Descrierea imobilului

TEREN Intravilan

Adresa: Loc. Gherghita, Jud. Prahova

Nr. Crt	Nr cadastral Nr. topografic	Suprafața* (mp)	Observații / Referințe
A1		1	Sector cadastral:0 Teren neimprejmuit;

Construcții

Crt	Nr cadastral Nr. topografic	Adresa	Observații / Referințe
A1.1		Loc. Gherghita, Jud. Prahova	Nr. niveluri:1; S. construita la sol:1 mp; S. construita desfasurata:1 mp; Stalp beton

B. Partea II. Proprietari și acte

Inscrieri privitoare la dreptul de proprietate și alte drepturi reale		Referințe
/		
Act Normativ nr. 123, din 10/07/2007 emis de Parlamentul Romaniei;		
B1	Intabulare, drept de PROPRIETATE, dobandit prin Lege, cota actuala 1/1 1) Statul Roman, CIF:999999999999	A1, A1.1
Act Normativ nr. 980, din 16/12/2015 emis de Guvernul Romaniei;		
B2	Intabulare, drept de ADMINISTRARE, dobandit prin Lege, cota actuala 1/1 1) Ministerul Economiei, Energiei si Mediului de Afaceri, CIF:24931499	A1, A1.1
Act Administrativ nr. 9, din 09/10/2005 emis de Ministerul Economiei, Energiei si Mediului de Afac (Act additional nr 6/30.10.2020);		
B3	Intabulare, drept de CONCESIUNE, dobandit prin Conventie, cota actuala 1/1 1) DEER SA, CIF:14476722	A1, A1.1

C. Partea III. SARCINI .

Inscrieri privind dezmembramintele dreptului de proprietate, drepturi reale de garanție și sarcini	Referințe
NU SUNT	


Anexa Nr. 1 La Partea I

Teren

Nr cadastral	Suprafața (mp)*	Observații / Referințe
	1	

* Suprafața este determinată în planul de proiecție Stereo 70.

DETALII LINIARE IMOBIL



Date referitoare la teren

Crt	Categorie folosință	Intra vilan	Suprafața (mp)	Tarla	Parcelă	Nr. topo	Observații / Referințe
1	curti constructii	DA	1	-	-	-	

Date referitoare la construcții

Crt	Număr	Destinație construcție	Supraf. (mp)	Situație juridică	Observații / Referințe
A1.1		construcții industriale și edilitare	1	Cu acte	Nr. niveluri:1; S. construita la sol:1 mp; S. construita desfasurata:1 mp; Stalp beton

Lungime Segmente

1) Valorile lungimilor segmentelor sunt obținute din proiecție în plan.

Punct început	X / Y	Punct sfârșit	X / Y	Lungime segment (** (m)
1	601.550,373 367.482,416	2	601.550,226 367.481,457	0.97
2	601.550,226 367.481,457	3	601.551,185 367.481,31	0.97
3	601.551,185 367.481,31	4	601.551,332 367.482,269	0.97

Punct început	X / Y	Punct sfârșit	X / Y	Lungime segment (** (m)
4	601.551,332 367.482,269	1	601.550,373 367.482,416	0.97

** Lungimile segmentelor sunt determinate în planul de proiecție Stereo 70 și sunt rotunjite la 1 milimetru.

*** Distanța dintre puncte este formată din segmente cumulate ce sunt mai mici decât valoarea 1 milimetru.

**DATE DESPRE IMOBILUL NR. 6368**

Oficiul de Cadastru și Publicitate Imobiliară PRAHOVA
Biroul de Cadastru și Publicitate Imobiliară Ploiești

A. Partea I. Descrierea imobilului

TEREN Intravilan

Adresa: Loc. Ungureni, Jud. Prahova

Nr. Crt	Nr cadastral Nr. topografic	Suprafața* (mp)	Observații / Referințe
A1		1	Sector cadastral:0 Teren neimprejmuit;

Construcții

Crt	Nr cadastral Nr. topografic	Adresa	Observații / Referințe
A1.1		Loc. Ungureni, Jud. Prahova	Nr. niveluri:1; S. construita la sol:1 mp; S. construita desfasurata:1 mp; Stalp beton

B. Partea II. Proprietari și acte

Inscrieri privitoare la dreptul de proprietate și alte drepturi reale		Referințe
/		
Act Normativ nr. 123, din 10/07/2007 emis de Parlamentul Romaniei;		
B1	Intabulare, drept de PROPRIETATE, dobandit prin Lege, cota actuala 1/1 1) Statul Roman, CIF:999999999999	A1, A1.1
Act Normativ nr. 980, din 16/12/2015 emis de Guvernul Romaniei;		
B2	Intabulare, drept de ADMINISTRARE, dobandit prin Lege, cota actuala 1/1 1) Ministerul Economiei, Energiei si Mediului de Afaceri, CIF:24931499	A1, A1.1
Act Administrativ nr. 9, din 09/10/2005 emis de Ministerul Economiei, Energiei si Mediului de Afac (Act additional nr 6/30.10.2020);		
B3	Intabulare, drept de CONCESIUNE, dobandit prin Conventie, cota actuala 1/1 1) DEER SA, CIF:14476722	A1, A1.1

C. Partea III. SARCINI .

Inscrieri privind dezmembramintele dreptului de proprietate, drepturi reale de garanție și sarcini	Referințe
NU SUNT	


Anexa Nr. 1 La Partea I

Teren

Nr cadastral	Suprafața (mp)*	Observații / Referințe
	1	

* Suprafața este determinată în planul de proiecție Stereo 70.

DETALII LINIARE IMOBIL



Date referitoare la teren

Crt	Categorie folosință	Intravilan	Suprafața (mp)	Tarla	Parcelă	Nr. topo	Observații / Referințe
1	curți constructii	DA	1	-	-	-	

Date referitoare la construcții

Crt	Număr	Destinație construcție	Supraf. (mp)	Situație juridică	Observații / Referințe
A1.1		construcții industriale și edilitare	1	Cu acte	Nr. niveluri:1; S. construită la sol:1 mp; S. construită desfășurată:1 mp; Stalp beton

Lungime Segmente

1) Valorile lungimilor segmentelor sunt obținute din proiecție în plan.

Punct început	X / Y	Punct sfârșit	X / Y	Lungime segment (** (m))
1	601.577,753 367.475,306	2	601.577,606 367.474,347	0.97
2	601.577,606 367.474,347	3	601.578,565 367.474,2	0.97
3	601.578,565 367.474,2	4	601.578,712 367.475,159	0.97

Punct început	X / Y	Punct sfârșit	X / Y	Lungime segment (** (m)
4	601.578,712 367.475,159	1	601.577,753 367.475,306	0.97

** Lungimile segmentelor sunt determinate în planul de proiecție Stereo 70 și sunt rotunjite la 1 milimetru.

*** Distanța dintre puncte este formată din segmente cumulate ce sunt mai mici decât valoarea 1 milimetru.

**DATE DESPRE IMOBILUL NR. 6369**

Oficiul de Cadastru și Publicitate Imobiliară PRAHOVA
Biroul de Cadastru și Publicitate Imobiliară Ploiești

A. Partea I. Descrierea imobilului

TEREN Intravilan

Adresa: Loc. Ungureni, Jud. Prahova

Nr. Crt	Nr cadastral Nr. topografic	Suprafața* (mp)	Observații / Referințe
A1		1	Sector cadastral:0 Teren neimprejmuit;

Construcții

Crt	Nr cadastral Nr. topografic	Adresa	Observații / Referințe
A1.1		Loc. Ungureni, Jud. Prahova	Nr. niveluri:1; S. construita la sol:1 mp; S. construita desfasurata:1 mp; Stalp beton

B. Partea II. Proprietari și acte

Inscrieri privitoare la dreptul de proprietate și alte drepturi reale		Referințe
/		
Act Normativ nr. 123, din 10/07/2007 emis de Parlamentul Romaniei;		
B1	Intabulare, drept de PROPRIETATE, dobandit prin Lege, cota actuala 1/1 1) Statul Roman, CIF:999999999999	A1, A1.1
Act Normativ nr. 980, din 16/12/2015 emis de Guvernul Romaniei;		
B2	Intabulare, drept de ADMINISTRARE, dobandit prin Lege, cota actuala 1/1 1) Ministerul Economiei, Energiei si Mediului de Afaceri, CIF:24931499	A1, A1.1
Act Administrativ nr. 9, din 09/10/2005 emis de Ministerul Economiei, Energiei si Mediului de Afac (Act additional nr 6/30.10.2020);		
B3	Intabulare, drept de CONCESIUNE, dobandit prin Conventie, cota actuala 1/1 1) DEER SA, CIF:14476722	A1, A1.1

C. Partea III. SARCINI .

Inscrieri privind dezmembramintele dreptului de proprietate, drepturi reale de garanție și sarcini	Referințe
NU SUNT	


Anexa Nr. 1 La Partea I

Teren

Nr cadastral	Suprafața (mp)*	Observații / Referințe
	1	

* Suprafața este determinată în planul de proiecție Stereo 70.

DETALII LINIARE IMOBIL



Date referitoare la teren

Crt	Categorie folosință	Intra vilan	Suprafața (mp)	Tarla	Parcelă	Nr. topo	Observații / Referințe
1	curti constructii	DA	1	-	-	-	

Date referitoare la construcții

Crt	Număr	Destinație construcție	Supraf. (mp)	Situație juridică	Observații / Referințe
A1.1		construcții industriale și edilitare	1	Cu acte	Nr. niveluri:1; S. construită la sol:1 mp; S. construită desfășurată:1 mp; Stalp beton

Lungime Segmente

1) Valorile lungimilor segmentelor sunt obținute din proiecție în plan.

Punct început	X / Y	Punct sfârșit	X / Y	Lungime segment (** (m))
1	601.617,162 367.465,205	2	601.616,916 367.464,267	0.97
2	601.616,916 367.464,267	3	601.617,855 367.464,021	0.97
3	601.617,855 367.464,021	4	601.618,101 367.464,959	0.97

Punct început	X / Y	Punct sfârșit	X / Y	Lungime segment (** (m)
4	601.618,101 367.464,959	1	601.617,162 367.465,205	0.97

** Lungimile segmentelor sunt determinate în planul de proiecție Stereo 70 și sunt rotunjite la 1 milimetru.

*** Distanța dintre puncte este formată din segmente cumulate ce sunt mai mici decât valoarea 1 milimetru.

**DATE DESPRE IMOBILUL NR. 6370**

Oficiul de Cadastru și Publicitate Imobiliară PRAHOVA
Biroul de Cadastru și Publicitate Imobiliară Ploiești

A. Partea I. Descrierea imobilului

TEREN Intravilan

Adresa: Loc. Ungureni, Jud. Prahova

Nr. Crt	Nr cadastral Nr. topografic	Suprafața* (mp)	Observații / Referințe
A1		1	Sector cadastral:0 Teren neimprejmuit;

Construcții

Crt	Nr cadastral Nr. topografic	Adresa	Observații / Referințe
A1.1		Loc. Ungureni, Jud. Prahova	Nr. niveluri:1; S. construita la sol:1 mp; S. construita desfasurata:1 mp; Stalp beton

B. Partea II. Proprietari și acte

Inscrieri privitoare la dreptul de proprietate și alte drepturi reale		Referințe
/		
Act Normativ nr. 123, din 10/07/2007 emis de Parlamentul Romaniei;		
B1	Intabulare, drept de PROPRIETATE, dobandit prin Lege, cota actuala 1/1 1) Statul Roman, CIF:999999999999	A1, A1.1
Act Normativ nr. 980, din 16/12/2015 emis de Guvernul Romaniei;		
B2	Intabulare, drept de ADMINISTRARE, dobandit prin Lege, cota actuala 1/1 1) Ministerul Economiei, Energiei si Mediului de Afaceri, CIF:24931499	A1, A1.1
Act Administrativ nr. 9, din 09/10/2005 emis de Ministerul Economiei, Energiei si Mediului de Afac (Act additional nr 6/30.10.2020);		
B3	Intabulare, drept de CONCESIUNE, dobandit prin Conventie, cota actuala 1/1 1) DEER SA, CIF:14476722	A1, A1.1

C. Partea III. SARCINI .

Inscrieri privind dezmembramintele dreptului de proprietate, drepturi reale de garanție și sarcini	Referințe
NU SUNT	


Anexa Nr. 1 La Partea I

Teren

Nr cadastral	Suprafața (mp)*	Observații / Referințe
	1	

* Suprafața este determinată în planul de proiecție Stereo 70.

DETALII LINIARE IMOBIL



Date referitoare la teren

Crt	Categorie folosință	Intra vilan	Suprafața (mp)	Tarla	Parcelă	Nr. topo	Observații / Referințe
1	curți constructii	DA	1	-	-	-	

Date referitoare la construcții

Crt	Număr	Destinație construcție	Supraf. (mp)	Situație juridică	Observații / Referințe
A1.1		construcții industriale și edilitare	1	Cu acte	Nr. niveluri:1; S. construită la sol:1 mp; S. construită desfășurată:1 mp; Stalp beton

Lungime Segmente

1) Valorile lungimilor segmentelor sunt obținute din proiecție în plan.

Punct început	X / Y	Punct sfârșit	X / Y	Lungime segment (** (m)
1	601.654,282 367.455,069	2	601.654,136 367.454,11	0.97
2	601.654,136 367.454,11	3	601.655,094 367.453,964	0.97
3	601.655,094 367.453,964	4	601.655,241 367.454,922	0.97

Punct început	X / Y	Punct sfârșit	X / Y	Lungime segment (** (m)
4	601.655,241 367.454,922	1	601.654,282 367.455,069	0.97

** Lungimile segmentelor sunt determinate în planul de proiecție Stereo 70 și sunt rotunjite la 1 milimetru.

*** Distanța dintre puncte este formată din segmente cumulate ce sunt mai mici decât valoarea 1 milimetru.

**DATE DESPRE IMOBILUL NR. 6371**

Oficiul de Cadastru și Publicitate Imobiliară PRAHOVA
Biroul de Cadastru și Publicitate Imobiliară Ploiești

A. Partea I. Descrierea imobilului

TEREN Intravilan

Adresa: Loc. Ungureni, Jud. Prahova

Nr. Crt	Nr cadastral Nr. topografic	Suprafața* (mp)	Observații / Referințe
A1		1	Sector cadastral:0 Teren neimprejmuit;

Construcții

Crt	Nr cadastral Nr. topografic	Adresa	Observații / Referințe
A1.1		Loc. Ungureni, Jud. Prahova	Nr. niveluri:1; S. construita la sol:1 mp; S. construita desfasurata:1 mp; Stalp beton

B. Partea II. Proprietari și acte

Inscrieri privitoare la dreptul de proprietate și alte drepturi reale		Referințe
/		
Act Normativ nr. 123, din 10/07/2007 emis de Parlamentul Romaniei;		
B1	Intabulare, drept de PROPRIETATE, dobandit prin Lege, cota actuala 1/1 1) Statul Roman, CIF:999999999999	A1, A1.1
Act Normativ nr. 980, din 16/12/2015 emis de Guvernul Romaniei;		
B2	Intabulare, drept de ADMINISTRARE, dobandit prin Lege, cota actuala 1/1 1) Ministerul Economiei, Energiei si Mediului de Afaceri, CIF:24931499	A1, A1.1
Act Administrativ nr. 9, din 09/10/2005 emis de Ministerul Economiei, Energiei si Mediului de Afac (Act additional nr 6/30.10.2020);		
B3	Intabulare, drept de CONCESIUNE, dobandit prin Conventie, cota actuala 1/1 1) DEER SA, CIF:14476722	A1, A1.1

C. Partea III. SARCINI .

Inscrieri privind dezmembramintele dreptului de proprietate, drepturi reale de garanție și sarcini	Referințe
NU SUNT	


Anexa Nr. 1 La Partea I

Teren

Nr cadastral	Suprafața (mp)*	Observații / Referințe
	1	

* Suprafața este determinată în planul de proiecție Stereo 70.

DETALII LINIARE IMOBIL



Date referitoare la teren

Crt	Categorie folosință	Intra vilan	Suprafața (mp)	Tarla	Parcelă	Nr. topo	Observații / Referințe
1	curti constructii	DA	1	-	-	-	

Date referitoare la construcții

Crt	Număr	Destinație construcție	Supraf. (mp)	Situație juridică	Observații / Referințe
A1.1		construcții industriale și edilitare	1	Cu acte	Nr. niveluri:1; S. construita la sol:1 mp; S. construita desfasurata:1 mp; Stalp beton

Lungime Segmente

1) Valorile lungimilor segmentelor sunt obținute din proiecție în plan.

Punct început	X / Y	Punct sfârșit	X / Y	Lungime segment (** (m))
1	601.692,273 367.444,876	2	601.692,126 367.443,917	0.97
2	601.692,126 367.443,917	3	601.693,085 367.443,77	0.97
3	601.693,085 367.443,77	4	601.693,232 367.444,729	0.97

Punct început	X / Y	Punct sfârşit	X / Y	Lungime segment (** (m)
4	601.693,232 367.444,729	1	601.692,273 367.444,876	0.97

** Lungimile segmentelor sunt determinate în planul de proiecţie Stereo 70 şi sunt rotunjite la 1 milimetru.

*** Distanţa dintre puncte este formată din segmente cumulate ce sunt mai mici decât valoarea 1 milimetru.

**DATE DESPRE IMOBILUL NR. 6372**

Oficiul de Cadastru și Publicitate Imobiliară PRAHOVA
Biroul de Cadastru și Publicitate Imobiliară Ploiești

A. Partea I. Descrierea imobilului

TEREN Intravilan

Adresa: Loc. Ungureni, Jud. Prahova

Nr. Crt	Nr cadastral Nr. topografic	Suprafața* (mp)	Observații / Referințe
A1		1	Sector cadastral:0 Teren neimprejmuit;

Construcții

Crt	Nr cadastral Nr. topografic	Adresa	Observații / Referințe
A1.1		Loc. Ungureni, Jud. Prahova	Nr. niveluri:1; S. construita la sol:1 mp; S. construita desfasurata:1 mp; Stalp beton

B. Partea II. Proprietari și acte

Inscrieri privitoare la dreptul de proprietate și alte drepturi reale		Referințe
/		
Act Normativ nr. 123, din 10/07/2007 emis de Parlamentul Romaniei;		
B1	Intabulare, drept de PROPRIETATE, dobandit prin Lege, cota actuala 1/1 1) Statul Roman, CIF:999999999999	A1, A1.1
Act Normativ nr. 980, din 16/12/2015 emis de Guvernul Romaniei;		
B2	Intabulare, drept de ADMINISTRARE, dobandit prin Lege, cota actuala 1/1 1) Ministerul Economiei, Energiei si Mediului de Afaceri, CIF:24931499	A1, A1.1
Act Administrativ nr. 9, din 09/10/2005 emis de Ministerul Economiei, Energiei si Mediului de Afac (Act additional nr 6/30.10.2020);		
B3	Intabulare, drept de CONCESIUNE, dobandit prin Conventie, cota actuala 1/1 1) DEER SA, CIF:14476722	A1, A1.1

C. Partea III. SARCINI .

Inscrieri privind dezmembramintele dreptului de proprietate, drepturi reale de garanție și sarcini	Referințe
NU SUNT	


Anexa Nr. 1 La Partea I

Teren

Nr cadastral	Suprafața (mp)*	Observații / Referințe
	1	

* Suprafața este determinată în planul de proiecție Stereo 70.

DETALII LINIARE IMOBIL



Date referitoare la teren

Crt	Categorie folosință	Intra vilan	Suprafața (mp)	Tarla	Parcelă	Nr. topo	Observații / Referințe
1	curți constructii	DA	1	-	-	-	

Date referitoare la construcții

Crt	Număr	Destinație construcție	Supraf. (mp)	Situație juridică	Observații / Referințe
A1.1		construcții industriale și edilitare	1	Cu acte	Nr. niveluri:1; S. construita la sol:1 mp; S. construita desfasurata:1 mp; Stalp beton

Lungime Segmente

1) Valorile lungimilor segmentelor sunt obținute din proiecție în plan.

Punct început	X / Y	Punct sfârșit	X / Y	Lungime segment (** (m)
1	601.734,875 367.436,197	2	601.734,728 367.435,238	0.97
2	601.734,728 367.435,238	3	601.735,687 367.435,091	0.97
3	601.735,687 367.435,091	4	601.735,834 367.436,05	0.97

Punct început	X / Y	Punct sfârșit	X / Y	Lungime segment (** (m)
4	601.735,834 367.436,05	1	601.734,875 367.436,197	0.97

** Lungimile segmentelor sunt determinate în planul de proiecție Stereo 70 și sunt rotunjite la 1 milimetru.

*** Distanța dintre puncte este formată din segmente cumulate ce sunt mai mici decât valoarea 1 milimetru.

**DATE DESPRE IMOBILUL NR. 6373**

Oficiul de Cadastru și Publicitate Imobiliară PRAHOVA
Biroul de Cadastru și Publicitate Imobiliară Ploiești

A. Partea I. Descrierea imobilului

TEREN Intravilan

Adresa: Loc. Ungureni, Jud. Prahova

Nr. Crt	Nr cadastral Nr. topografic	Suprafața* (mp)	Observații / Referințe
A1		1	Sector cadastral:0 Teren neimprejmuit;

Construcții

Crt	Nr cadastral Nr. topografic	Adresa	Observații / Referințe
A1.1		Loc. Ungureni, Jud. Prahova	Nr. niveluri:1; S. construita la sol:1 mp; S. construita desfasurata:1 mp; Stalp beton

B. Partea II. Proprietari și acte

Inscrieri privitoare la dreptul de proprietate și alte drepturi reale		Referințe
/		
Act Normativ nr. 123, din 10/07/2007 emis de Parlamentul Romaniei;		
B1	Intabulare, drept de PROPRIETATE, dobandit prin Lege, cota actuala 1/1 1) Statul Roman, CIF:999999999999	A1, A1.1
Act Normativ nr. 980, din 16/12/2015 emis de Guvernul Romaniei;		
B2	Intabulare, drept de ADMINISTRARE, dobandit prin Lege, cota actuala 1/1 1) Ministerul Economiei, Energiei si Mediului de Afaceri, CIF:24931499	A1, A1.1
Act Administrativ nr. 9, din 09/10/2005 emis de Ministerul Economiei, Energiei si Mediului de Afac (Act additional nr 6/30.10.2020);		
B3	Intabulare, drept de CONCESIUNE, dobandit prin Conventie, cota actuala 1/1 1) DEER SA, CIF:14476722	A1, A1.1

C. Partea III. SARCINI .

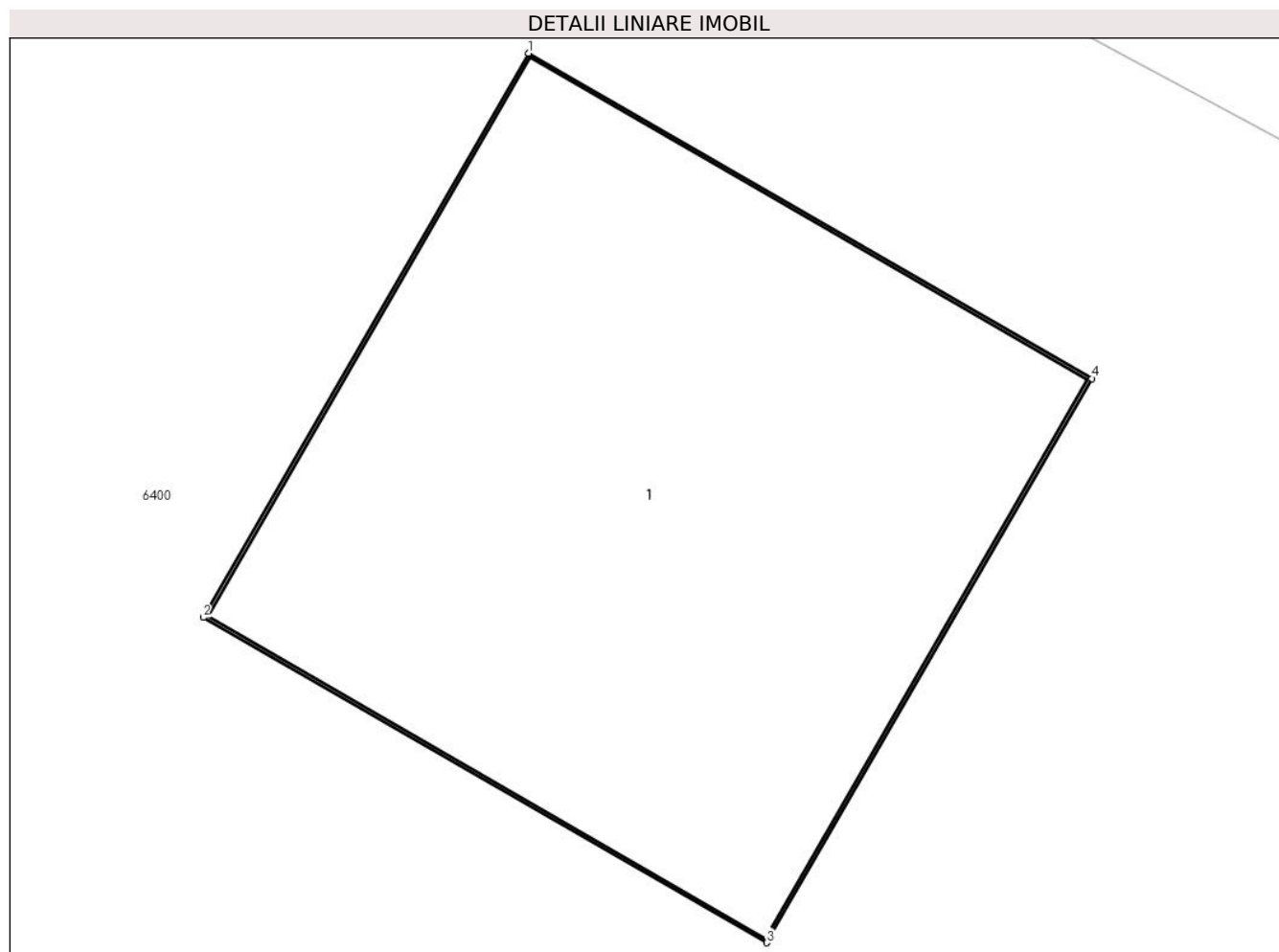
Inscrieri privind dezmembramintele dreptului de proprietate, drepturi reale de garanție și sarcini	Referințe
NU SUNT	

Anexa Nr. 1 La Partea I

Teren

Nr cadastral	Suprafața (mp)*	Observații / Referințe
	1	

* Suprafața este determinată în planul de proiecție Stereo 70.



Date referitoare la teren

Crt	Categorie folosință	Intra vilan	Suprafața (mp)	Tarla	Parcelă	Nr. topo	Observații / Referințe
1	curți constructii	DA	1	-	-	-	

Date referitoare la construcții

Crt	Număr	Destinație construcție	Supraf. (mp)	Situație juridică	Observații / Referințe
A1.1		construcții industriale și edilitare	1	Cu acte	Nr. niveluri:1; S. construită la sol:1 mp; S. construită desfășurată:1 mp; Stalp beton

Lungime Segmente

1) Valorile lungimilor segmentelor sunt obținute din proiecție în plan.

Punct început	X / Y	Punct sfârșit	X / Y	Lungime segment (** (m)
1	601.772,414 367.427,977	2	601.771,929 367.427,137	0.97
2	601.771,929 367.427,137	3	601.772,77 367.426,652	0.97
3	601.772,77 367.426,652	4	601.773,254 367.427,492	0.97

Punct început	X / Y	Punct sfârșit	X / Y	Lungime segment (** (m)
4	601.773,254 367.427,492	1	601.772,414 367.427,977	0.97

** Lungimile segmentelor sunt determinate în planul de proiecție Stereo 70 și sunt rotunjite la 1 milimetru.

*** Distanța dintre puncte este formată din segmente cumulate ce sunt mai mici decât valoarea 1 milimetru.

**DATE DESPRE IMOBILUL NR. 6374**

Oficiul de Cadastru și Publicitate Imobiliară PRAHOVA
Biroul de Cadastru și Publicitate Imobiliară Ploiești

A. Partea I. Descrierea imobilului

TEREN Intravilan

Adresa: Loc. Ungureni, Jud. Prahova

Nr. Crt	Nr cadastral Nr. topografic	Suprafața* (mp)	Observații / Referințe
A1		1	Sector cadastral:0 Teren neimprejmuit;

Construcții

Crt	Nr cadastral Nr. topografic	Adresa	Observații / Referințe
A1.1		Loc. Ungureni, Jud. Prahova	Nr. niveluri:1; S. construita la sol:1 mp; S. construita desfasurata:1 mp; Stalp beton

B. Partea II. Proprietari și acte

Inscrieri privitoare la dreptul de proprietate și alte drepturi reale		Referințe
/		
Act Normativ nr. 123, din 10/07/2007 emis de Parlamentul Romaniei;		
B1	Intabulare, drept de PROPRIETATE, dobandit prin Lege, cota actuala 1/1 1) Statul Roman, CIF:999999999999	A1, A1.1
Act Normativ nr. 980, din 16/12/2015 emis de Guvernul Romaniei;		
B2	Intabulare, drept de ADMINISTRARE, dobandit prin Lege, cota actuala 1/1 1) Ministerul Economiei, Energiei si Mediului de Afaceri, CIF:24931499	A1, A1.1
Act Administrativ nr. 9, din 09/10/2005 emis de Ministerul Economiei, Energiei si Mediului de Afac (Act additional nr 6/30.10.2020);		
B3	Intabulare, drept de CONCESIUNE, dobandit prin Conventie, cota actuala 1/1 1) DEER SA, CIF:14476722	A1, A1.1

C. Partea III. SARCINI .

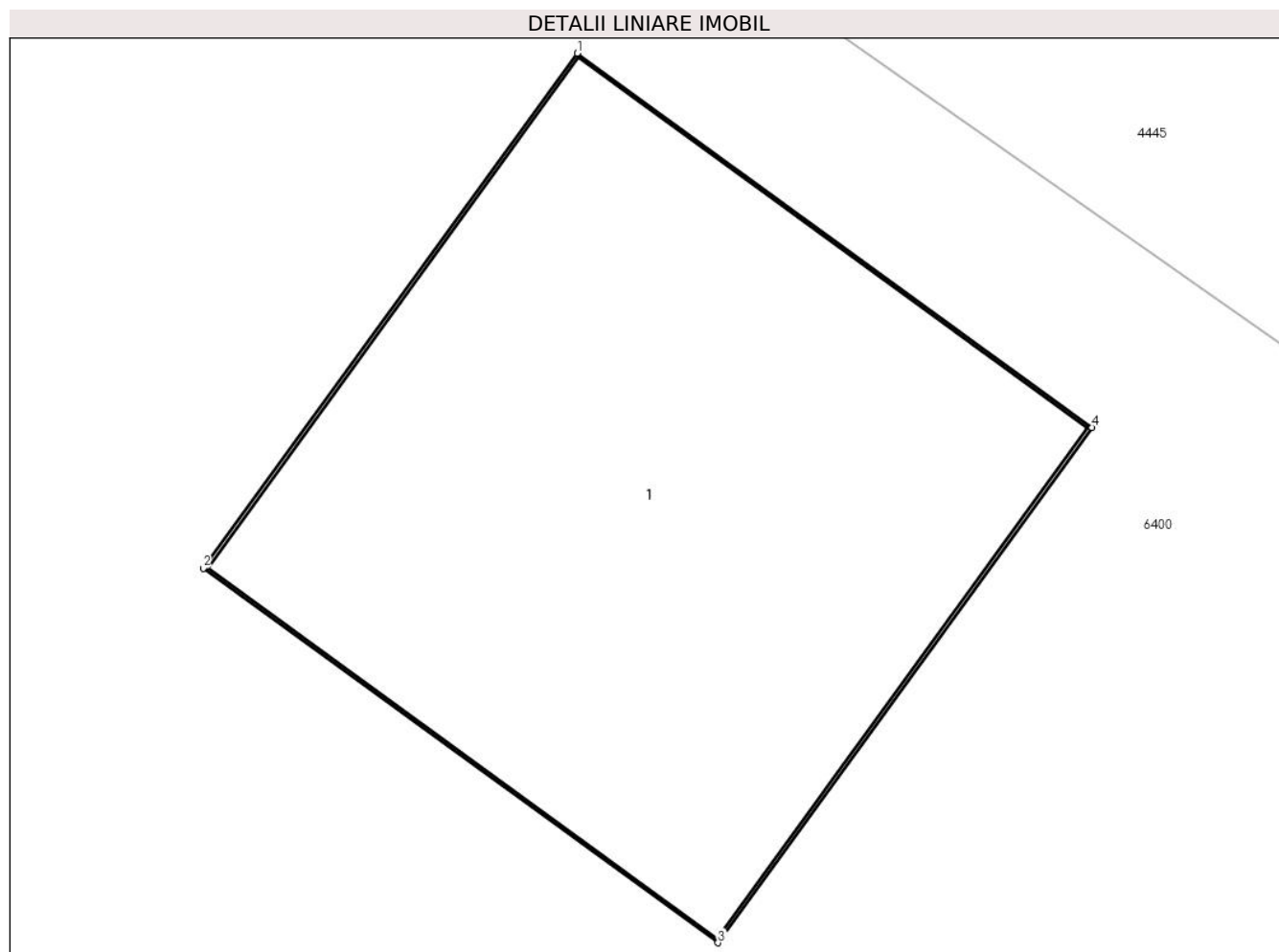
Inscrieri privind dezmembramintele dreptului de proprietate, drepturi reale de garanție și sarcini	Referințe
NU SUNT	

Anexa Nr. 1 La Partea I

Teren

Nr cadastral	Suprafața (mp)*	Observații / Referințe
	1	

* Suprafața este determinată în planul de proiecție Stereo 70.



Date referitoare la teren

Crt	Categorie folosință	Intra vilan	Suprafața (mp)	Tarla	Parcelă	Nr. topo	Observații / Referințe
1	curți constructii	DA	1	-	-	-	

Date referitoare la construcții

Crt	Număr	Destinație construcție	Supraf. (mp)	Situație juridică	Observații / Referințe
A1.1		construcții industriale și edilitare	1	Cu acte	Nr. niveluri:1; S. construita la sol:1 mp; S. construita desfasurata:1 mp; Stalp beton

Lungime Segmente

1) Valorile lungimilor segmentelor sunt obținute din proiecție în plan.

Punct început	X / Y	Punct sfârșit	X / Y	Lungime segment (** (m)
1	601.806,337 367.407,699	2	601.805,767 367.406,914	0.97
2	601.805,767 367.406,914	3	601.806,552 367.406,344	0.97
3	601.806,552 367.406,344	4	601.807,122 367.407,129	0.97

Punct început	X / Y	Punct sfârșit	X / Y	Lungime segment (** (m)
4	601.807,122 367.407,129	1	601.806,337 367.407,699	0.97

** Lungimile segmentelor sunt determinate în planul de proiecție Stereo 70 și sunt rotunjite la 1 milimetru.

*** Distanța dintre puncte este formată din segmente cumulate ce sunt mai mici decât valoarea 1 milimetru.

**DATE DESPRE IMOBILUL NR. 6375**

Oficiul de Cadastru și Publicitate Imobiliară PRAHOVA
Biroul de Cadastru și Publicitate Imobiliară Ploiești

A. Partea I. Descrierea imobilului

TEREN Intravilan

Adresa: Loc. Ungureni, Jud. Prahova

Nr. Crt	Nr cadastral Nr. topografic	Suprafața* (mp)	Observații / Referințe
A1		1	Sector cadastral:0 Teren neimprejmuit;

Construcții

Crt	Nr cadastral Nr. topografic	Adresa	Observații / Referințe
A1.1		Loc. Ungureni, Jud. Prahova	Nr. niveluri:1; S. construita la sol:1 mp; S. construita desfasurata:1 mp; Stalp beton

B. Partea II. Proprietari și acte

Inscrieri privitoare la dreptul de proprietate și alte drepturi reale		Referințe
/		
Act Normativ nr. 123, din 10/07/2007 emis de Parlamentul Romaniei;		
B1	Intabulare, drept de PROPRIETATE, dobandit prin Lege, cota actuala 1/1 1) Statul Roman, CIF:999999999999	A1, A1.1
Act Normativ nr. 980, din 16/12/2015 emis de Guvernul Romaniei;		
B2	Intabulare, drept de ADMINISTRARE, dobandit prin Lege, cota actuala 1/1 1) Ministerul Economiei, Energiei si Mediului de Afaceri, CIF:24931499	A1, A1.1
Act Administrativ nr. 9, din 09/10/2005 emis de Ministerul Economiei, Energiei si Mediului de Afac (Act additional nr 6/30.10.2020);		
B3	Intabulare, drept de CONCESIUNE, dobandit prin Conventie, cota actuala 1/1 1) DEER SA, CIF:14476722	A1, A1.1

C. Partea III. SARCINI .

Inscrieri privind dezmembramintele dreptului de proprietate, drepturi reale de garanție și sarcini	Referințe
NU SUNT	


Anexa Nr. 1 La Partea I

Teren

Nr cadastral	Suprafața (mp)*	Observații / Referințe
	1	

* Suprafața este determinată în planul de proiecție Stereo 70.

DETALII LINIARE IMOBIL



Date referitoare la teren

Crt	Categorie folosință	Intravilan	Suprafața (mp)	Tarla	Parcelă	Nr. topo	Observații / Referințe
1	curti constructii	DA	1	-	-	-	

Date referitoare la construcții

Crt	Număr	Destinație construcție	Supraf. (mp)	Situație juridică	Observații / Referințe
A1.1		construcții industriale și edilitare	1	Cu acte	Nr. niveluri:1; S. construită la sol:1 mp; S. construită desfășurată:1 mp; Stalp beton

Lungime Segmente

1) Valorile lungimilor segmentelor sunt obținute din proiecție în plan.

Punct început	X / Y	Punct sfârșit	X / Y	Lungime segment (** (m)
1	601.807,624 367.384,3	2	601.807,736 367.383,337	0.97
2	601.807,736 367.383,337	3	601.808,7 367.383,449	0.97
3	601.808,7 367.383,449	4	601.808,587 367.384,412	0.97

Punct început	X / Y	Punct sfârșit	X / Y	Lungime segment (** (m)
4	601.808,587 367.384,412	1	601.807,624 367.384,3	0.97

** Lungimile segmentelor sunt determinate în planul de proiecție Stereo 70 și sunt rotunjite la 1 milimetru.

*** Distanța dintre puncte este formată din segmente cumulate ce sunt mai mici decât valoarea 1 milimetru.

**DATE DESPRE IMOBILUL NR. 6376**

Oficiul de Cadastru și Publicitate Imobiliară PRAHOVA
Biroul de Cadastru și Publicitate Imobiliară Ploiești

A. Partea I. Descrierea imobilului

TEREN Intravilan

Adresa: Loc. Ungureni, Jud. Prahova

Nr. Crt	Nr cadastral Nr. topografic	Suprafața* (mp)	Observații / Referințe
A1		1	Sector cadastral:0 Teren neimprejmuit;

Construcții

Crt	Nr cadastral Nr. topografic	Adresa	Observații / Referințe
A1.1		Loc. Ungureni, Jud. Prahova	Nr. niveluri:1; S. construita la sol:1 mp; S. construita desfasurata:1 mp; Stalp beton

B. Partea II. Proprietari și acte

Inscrieri privitoare la dreptul de proprietate și alte drepturi reale		Referințe
/		
Act Normativ nr. 123, din 10/07/2007 emis de Parlamentul Romaniei;		
B1	Intabulare, drept de PROPRIETATE, dobandit prin Lege, cota actuala 1/1 1) Statul Roman, CIF:999999999999	A1, A1.1
Act Normativ nr. 980, din 16/12/2015 emis de Guvernul Romaniei;		
B2	Intabulare, drept de ADMINISTRARE, dobandit prin Lege, cota actuala 1/1 1) Ministerul Economiei, Energiei si Mediului de Afaceri, CIF:24931499	A1, A1.1
Act Administrativ nr. 9, din 09/10/2005 emis de Ministerul Economiei, Energiei si Mediului de Afac (Act additional nr 6/30.10.2020);		
B3	Intabulare, drept de CONCESIUNE, dobandit prin Conventie, cota actuala 1/1 1) DEER SA, CIF:14476722	A1, A1.1

C. Partea III. SARCINI .

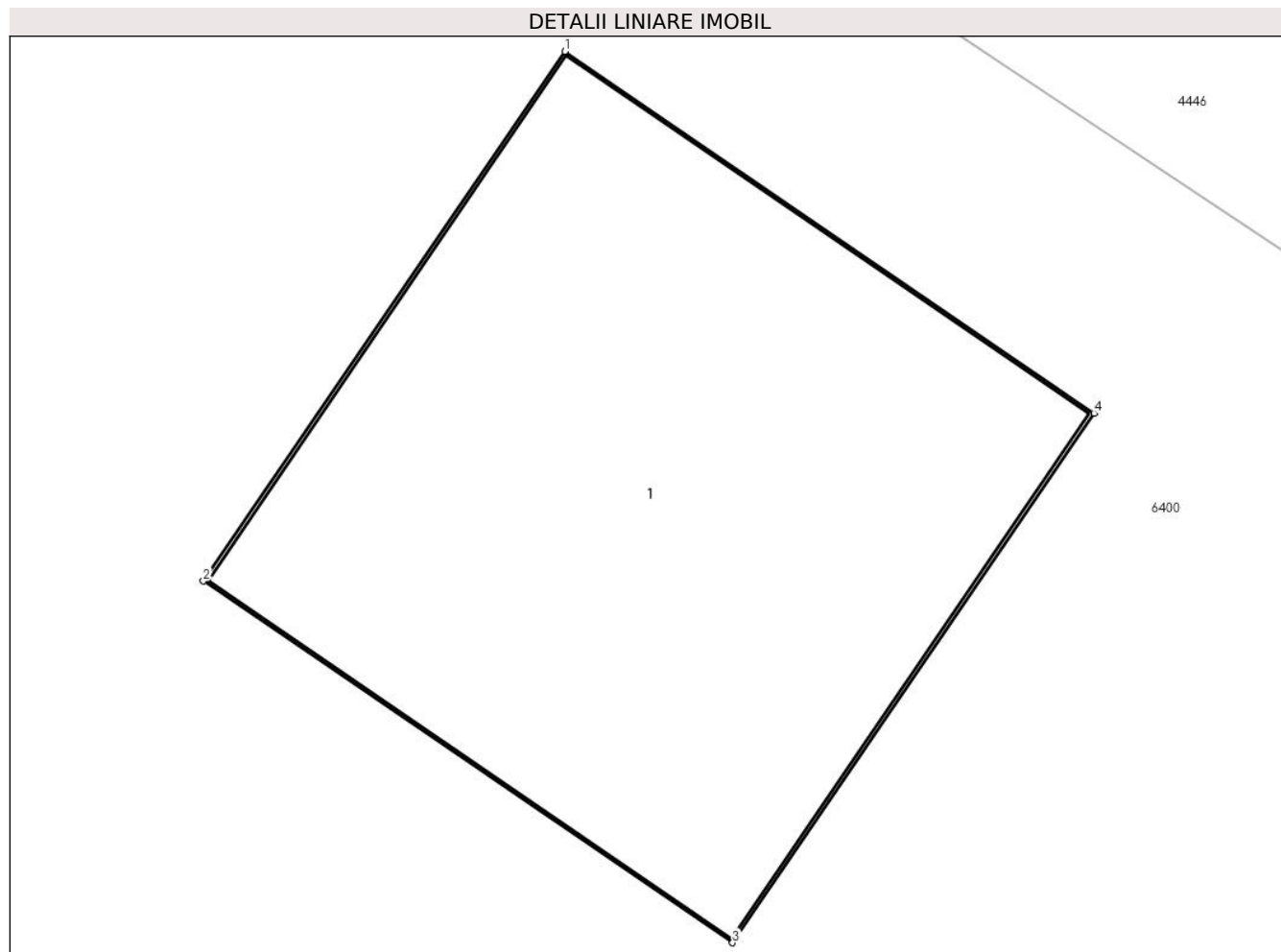
Inscrieri privind dezmembramintele dreptului de proprietate, drepturi reale de garanție și sarcini	Referințe
NU SUNT	

Anexa Nr. 1 La Partea I

Teren

Nr cadastral	Suprafața (mp)*	Observații / Referințe
	1	

* Suprafața este determinată în planul de proiecție Stereo 70.



Date referitoare la teren

Crt	Categorie folosință	Intra vilan	Suprafața (mp)	Tarla	Parcelă	Nr. topo	Observații / Referințe
1	curti constructii	DA	1	-	-	-	

Date referitoare la construcții

Crt	Număr	Destinație construcție	Supraf. (mp)	Situație juridică	Observații / Referințe
A1.1		construcții industriale și edilitare	1	Cu acte	Nr. niveluri:1; S. construita la sol:1 mp; S. construita desfasurata:1 mp; Stalp beton

Lungime Segmente

1) Valorile lungimilor segmentelor sunt obținute din proiecție în plan.

Punct început	X / Y	Punct sfârșit	X / Y	Lungime segment (** (m)
1	601.830,321 367.391,176	2	601.829,774 367.390,374	0.97
2	601.829,774 367.390,374	3	601.830,575 367.389,828	0.97
3	601.830,575 367.389,828	4	601.831,122 367.390,629	0.97

Punct început	X / Y	Punct sfârșit	X / Y	Lungime segment (** (m)
4	601.831,122 367.390,629	1	601.830,321 367.391,176	0.97

** Lungimile segmentelor sunt determinate în planul de proiecție Stereo 70 și sunt rotunjite la 1 milimetru.

*** Distanța dintre puncte este formată din segmente cumulate ce sunt mai mici decât valoarea 1 milimetru.

**DATE DESPRE IMOBILUL NR. 6377**

Oficiul de Cadastru și Publicitate Imobiliară PRAHOVA
Biroul de Cadastru și Publicitate Imobiliară Ploiești

A. Partea I. Descrierea imobilului

TEREN Intravilan

Adresa: Loc. Ungureni, Jud. Prahova

Nr. Crt	Nr cadastral Nr. topografic	Suprafața* (mp)	Observații / Referințe
A1		1	Sector cadastral:0 Teren neimprejmuit;

Construcții

Crt	Nr cadastral Nr. topografic	Adresa	Observații / Referințe
A1.1		Loc. Ungureni, Jud. Prahova	Nr. niveluri:1; S. construita la sol:1 mp; S. construita desfasurata:1 mp; Stalp beton

B. Partea II. Proprietari și acte

Inscrieri privitoare la dreptul de proprietate și alte drepturi reale		Referințe
/		
Act Normativ nr. 123, din 10/07/2007 emis de Parlamentul Romaniei;		
B1	Intabulare, drept de PROPRIETATE, dobandit prin Lege, cota actuala 1/1 1) Statul Roman, CIF:999999999999	A1, A1.1
Act Normativ nr. 980, din 16/12/2015 emis de Guvernul Romaniei;		
B2	Intabulare, drept de ADMINISTRARE, dobandit prin Lege, cota actuala 1/1 1) Ministerul Economiei, Energiei si Mediului de Afaceri, CIF:24931499	A1, A1.1
Act Administrativ nr. 9, din 09/10/2005 emis de Ministerul Economiei, Energiei si Mediului de Afac (Act additional nr 6/30.10.2020);		
B3	Intabulare, drept de CONCESIUNE, dobandit prin Conventie, cota actuala 1/1 1) DEER SA, CIF:14476722	A1, A1.1

C. Partea III. SARCINI .

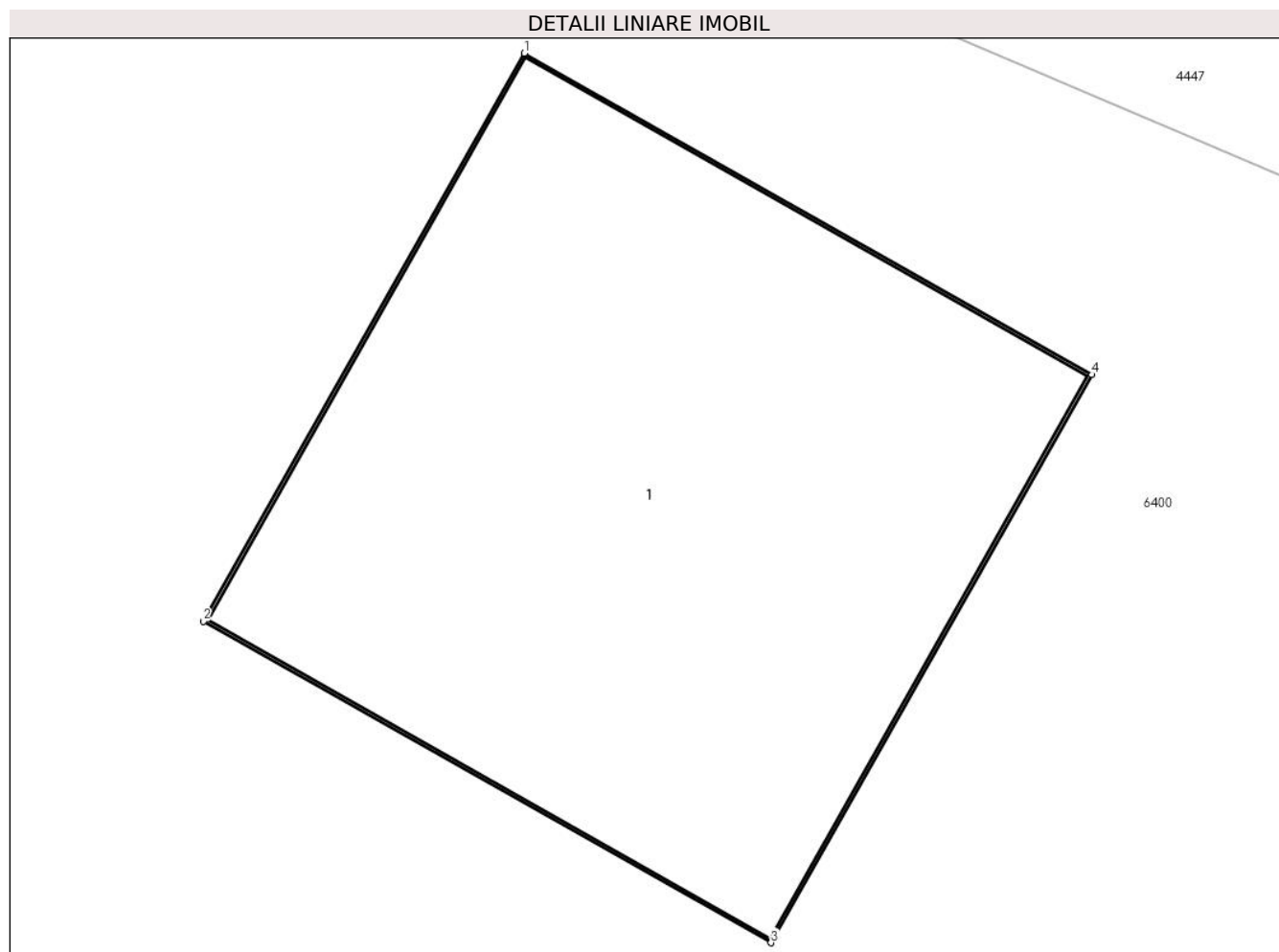
Inscrieri privind dezmembramintele dreptului de proprietate, drepturi reale de garanție și sarcini	Referințe
NU SUNT	

Anexa Nr. 1 La Partea I

Teren

Nr cadastral	Suprafața (mp)*	Observații / Referințe
	1	

* Suprafața este determinată în planul de proiecție Stereo 70.



Date referitoare la teren

Crt	Categorie folosință	Intra vilan	Suprafața (mp)	Tarla	Parcelă	Nr. topo	Observații / Referințe
1	curti constructii	DA	1	-	-	-	

Date referitoare la construcții

Crt	Număr	Destinație construcție	Supraf. (mp)	Situație juridică	Observații / Referințe
A1.1		construcții industriale și edilitare	1	Cu acte	Nr. niveluri:1; S. construita la sol:1 mp; S. construita desfasurata:1 mp; Stalp beton

Lungime Segmente

1) Valorile lungimilor segmentelor sunt obținute din proiecție în plan.

Punct început	X / Y	Punct sfârșit	X / Y	Lungime segment (** (m)
1	601.845,423 367.381,136	2	601.844,945 367.380,291	0.97
2	601.844,945 367.380,291	3	601.845,79 367.379,814	0.97
3	601.845,79 367.379,814	4	601.846,267 367.380,658	0.97

Punct început	X / Y	Punct sfârșit	X / Y	Lungime segment (** (m)
4	601.846,267 367.380,658	1	601.845,423 367.381,136	0.97

** Lungimile segmentelor sunt determinate în planul de proiecție Stereo 70 și sunt rotunjite la 1 milimetru.

*** Distanța dintre puncte este formată din segmente cumulate ce sunt mai mici decât valoarea 1 milimetru.

**DATE DESPRE IMOBILUL NR. 6378**

Oficiul de Cadastru și Publicitate Imobiliară PRAHOVA
Biroul de Cadastru și Publicitate Imobiliară Ploiești

A. Partea I. Descrierea imobilului

TEREN Intravilan

Adresa: Loc. Ungureni, Jud. Prahova

Nr. Crt	Nr cadastral Nr. topografic	Suprafața* (mp)	Observații / Referințe
A1		1	Sector cadastral:0 Teren neimprejmuit;

Construcții

Crt	Nr cadastral Nr. topografic	Adresa	Observații / Referințe
A1.1		Loc. Ungureni, Jud. Prahova	Nr. niveluri:1; S. construita la sol:1 mp; S. construita desfasurata:1 mp; Stalp beton

B. Partea II. Proprietari și acte

Inscrieri privitoare la dreptul de proprietate și alte drepturi reale		Referințe
/		
Act Normativ nr. 123, din 10/07/2007 emis de Parlamentul Romaniei;		
B1	Intabulare, drept de PROPRIETATE, dobandit prin Lege, cota actuala 1/1 1) Statul Roman, CIF:999999999999	A1, A1.1
Act Normativ nr. 980, din 16/12/2015 emis de Guvernul Romaniei;		
B2	Intabulare, drept de ADMINISTRARE, dobandit prin Lege, cota actuala 1/1 1) Ministerul Economiei, Energiei si Mediului de Afaceri, CIF:24931499	A1, A1.1
Act Administrativ nr. 9, din 09/10/2005 emis de Ministerul Economiei, Energiei si Mediului de Afac (Act additional nr 6/30.10.2020);		
B3	Intabulare, drept de CONCESIUNE, dobandit prin Conventie, cota actuala 1/1 1) DEER SA, CIF:14476722	A1, A1.1

C. Partea III. SARCINI .

Inscrieri privind dezmembramintele dreptului de proprietate, drepturi reale de garanție și sarcini	Referințe
NU SUNT	


Anexa Nr. 1 La Partea I

Teren

Nr cadastral	Suprafața (mp)*	Observații / Referințe
	1	

* Suprafața este determinată în planul de proiecție Stereo 70.

DETALII LINIARE IMOBIL



Date referitoare la teren

Crt	Categorie folosință	Intra vilan	Suprafața (mp)	Tarla	Parcelă	Nr. topo	Observații / Referințe
1	curti constructii	DA	1	-	-	-	

Date referitoare la construcții

Crt	Număr	Destinație construcție	Supraf. (mp)	Situație juridică	Observații / Referințe
A1.1		construcții industriale și edilitare	1	Cu acte	Nr. niveluri:1; S. construită la sol:1 mp; S. construită desfășurată:1 mp; Stalp beton

Lungime Segmente

1) Valorile lungimilor segmentelor sunt obținute din proiecție în plan.

Punct început	X / Y	Punct sfârșit	X / Y	Lungime segment (** (m))
1	601.873,831 367.373,414	2	601.873,942 367.372,45	0.97
2	601.873,942 367.372,45	3	601.874,906 367.372,562	0.97
3	601.874,906 367.372,562	4	601.874,795 367.373,525	0.97

Punct început	X / Y	Punct sfârșit	X / Y	Lungime segment (** (m)
4	601.874,795 367.373,525	1	601.873,831 367.373,414	0.97

** Lungimile segmentelor sunt determinate în planul de proiecție Stereo 70 și sunt rotunjite la 1 milimetru.

*** Distanța dintre puncte este formată din segmente cumulate ce sunt mai mici decât valoarea 1 milimetru.

**DATE DESPRE IMOBILUL NR. 6379**

Oficiul de Cadastru și Publicitate Imobiliară PRAHOVA
Biroul de Cadastru și Publicitate Imobiliară Ploiești

A. Partea I. Descrierea imobilului

TEREN Intravilan

Adresa: Loc. Ungureni, Jud. Prahova

Nr. Crt	Nr cadastral Nr. topografic	Suprafața* (mp)	Observații / Referințe
A1		1	Sector cadastral:0 Teren neimprejmuit;

Construcții

Crt	Nr cadastral Nr. topografic	Adresa	Observații / Referințe
A1.1		Loc. Ungureni, Jud. Prahova	Nr. niveluri:1; S. construita la sol:1 mp; S. construita desfasurata:1 mp; Stalp beton

B. Partea II. Proprietari și acte

Inscrieri privitoare la dreptul de proprietate și alte drepturi reale		Referințe
/		
Act Normativ nr. 123, din 10/07/2007 emis de Parlamentul Romaniei;		
B1	Intabulare, drept de PROPRIETATE, dobandit prin Lege, cota actuala 1/1 1) Statul Roman, CIF:999999999999	A1, A1.1
Act Normativ nr. 980, din 16/12/2015 emis de Guvernul Romaniei;		
B2	Intabulare, drept de ADMINISTRARE, dobandit prin Lege, cota actuala 1/1 1) Ministerul Economiei, Energiei si Mediului de Afaceri, CIF:24931499	A1, A1.1
Act Administrativ nr. 9, din 09/10/2005 emis de Ministerul Economiei, Energiei si Mediului de Afac (Act additional nr 6/30.10.2020);		
B3	Intabulare, drept de CONCESIUNE, dobandit prin Conventie, cota actuala 1/1 1) DEER SA, CIF:14476722	A1, A1.1

C. Partea III. SARCINI .

Inscrieri privind dezmembramintele dreptului de proprietate, drepturi reale de garanție și sarcini	Referințe
NU SUNT	


Anexa Nr. 1 La Partea I

Teren

Nr cadastral	Suprafața (mp)*	Observații / Referințe
	1	

* Suprafața este determinată în planul de proiecție Stereo 70.

DETALII LINIARE IMOBIL



Date referitoare la teren

Crt	Categorie folosință	Intravilan	Suprafața (mp)	Tarla	Parcelă	Nr. topo	Observații / Referințe
1	curți constructii	DA	1	-	-	-	

Date referitoare la construcții

Crt	Număr	Destinație construcție	Supraf. (mp)	Situație juridică	Observații / Referințe
A1.1		construcții industriale și edilitare	1	Cu acte	Nr. niveluri:1; S. construită la sol:1 mp; S. construită desfășurată:1 mp; Stalp beton

Lungime Segmente

1) Valorile lungimilor segmentelor sunt obținute din proiecție în plan.

Punct început	X / Y	Punct sfârșit	X / Y	Lungime segment (** (m))
1	601.900,393 367.376,936	2	601.900,529 367.375,975	0.97
2	601.900,529 367.375,975	3	601.901,49 367.376,111	0.97
3	601.901,49 367.376,111	4	601.901,353 367.377,072	0.97

Punct început	X / Y	Punct sfârșit	X / Y	Lungime segment (** (m)
4	601.901,353 367.377,072	1	601.900,393 367.376,936	0.97

** Lungimile segmentelor sunt determinate în planul de proiecție Stereo 70 și sunt rotunjite la 1 milimetru.

*** Distanța dintre puncte este formată din segmente cumulate ce sunt mai mici decât valoarea 1 milimetru.

**DATE DESPRE IMOBILUL NR. 6380**

Oficiul de Cadastru și Publicitate Imobiliară PRAHOVA
Biroul de Cadastru și Publicitate Imobiliară Ploiești

A. Partea I. Descrierea imobilului

TEREN Intravilan

Adresa: Loc. Ungureni, Jud. Prahova

Nr. Crt	Nr cadastral Nr. topografic	Suprafața* (mp)	Observații / Referințe
A1		1	Sector cadastral:0 Teren neimprejmuit;

Construcții

Crt	Nr cadastral Nr. topografic	Adresa	Observații / Referințe
A1.1		Loc. Ungureni, Jud. Prahova	Nr. niveluri:1; S. construita la sol:1 mp; S. construita desfasurata:1 mp; Stalp beton

B. Partea II. Proprietari și acte

Inscrieri privitoare la dreptul de proprietate și alte drepturi reale		Referințe
/		
Act Normativ nr. 123, din 10/07/2007 emis de Parlamentul Romaniei;		
B1	Intabulare, drept de PROPRIETATE, dobandit prin Lege, cota actuala 1/1 1) Statul Roman, CIF:999999999999	A1, A1.1
Act Normativ nr. 980, din 16/12/2015 emis de Guvernul Romaniei;		
B2	Intabulare, drept de ADMINISTRARE, dobandit prin Lege, cota actuala 1/1 1) Ministerul Economiei, Energiei si Mediului de Afaceri, CIF:24931499	A1, A1.1
Act Administrativ nr. 9, din 09/10/2005 emis de Ministerul Economiei, Energiei si Mediului de Afac (Act additional nr 6/30.10.2020);		
B3	Intabulare, drept de CONCESIUNE, dobandit prin Conventie, cota actuala 1/1 1) DEER SA, CIF:14476722	A1, A1.1

C. Partea III. SARCINI .

Inscrieri privind dezmembramintele dreptului de proprietate, drepturi reale de garanție și sarcini	Referințe
NU SUNT	


Anexa Nr. 1 La Partea I

Teren

Nr cadastral	Suprafața (mp)*	Observații / Referințe
	1	

* Suprafața este determinată în planul de proiecție Stereo 70.

DETALII LINIARE IMOBIL



Date referitoare la teren

Crt	Categorie folosință	Intra vilan	Suprafața (mp)	Tarla	Parcelă	Nr. topo	Observații / Referințe
1	curți constructii	DA	1	-	-	-	

Date referitoare la construcții

Crt	Număr	Destinație construcție	Supraf. (mp)	Situație juridică	Observații / Referințe
A1.1		construcții industriale și edilitare	1	Cu acte	Nr. niveluri:1; S. construita la sol:1 mp; S. construita desfasurata:1 mp; Stalp beton

Lungime Segmente

1) Valorile lungimilor segmentelor sunt obținute din proiecție în plan.

Punct început	X / Y	Punct sfârșit	X / Y	Lungime segment (** (m))
1	601.931,089 367.367,942	2	601.931,306 367.366,997	0.97
2	601.931,306 367.366,997	3	601.932,252 367.367,214	0.97
3	601.932,252 367.367,214	4	601.932,034 367.368,159	0.97

Punct început	X / Y	Punct sfârșit	X / Y	Lungime segment (** (m)
4	601.932,034 367.368,159	1	601.931,089 367.367,942	0.97

** Lungimile segmentelor sunt determinate în planul de proiecție Stereo 70 și sunt rotunjite la 1 milimetru.

*** Distanța dintre puncte este formată din segmente cumulate ce sunt mai mici decât valoarea 1 milimetru.

**DATE DESPRE IMOBILUL NR. 6381**

Oficiul de Cadastru și Publicitate Imobiliară PRAHOVA
Biroul de Cadastru și Publicitate Imobiliară Ploiești

A. Partea I. Descrierea imobilului

TEREN Intravilan

Adresa: Loc. Ungureni, Jud. Prahova

Nr. Crt	Nr cadastral Nr. topografic	Suprafața* (mp)	Observații / Referințe
A1		1	Sector cadastral:0 Teren neimprejmuit;

Construcții

Crt	Nr cadastral Nr. topografic	Adresa	Observații / Referințe
A1.1		Loc. Ungureni, Jud. Prahova	Nr. niveluri:1; S. construita la sol:1 mp; S. construita desfasurata:1 mp; Stalp beton

B. Partea II. Proprietari și acte

Inscrieri privitoare la dreptul de proprietate și alte drepturi reale		Referințe
/		
Act Normativ nr. 123, din 10/07/2007 emis de Parlamentul Romaniei;		
B1	Intabulare, drept de PROPRIETATE, dobandit prin Lege, cota actuala 1/1 1) Statul Roman, CIF:999999999999	A1, A1.1
Act Normativ nr. 980, din 16/12/2015 emis de Guvernul Romaniei;		
B2	Intabulare, drept de ADMINISTRARE, dobandit prin Lege, cota actuala 1/1 1) Ministerul Economiei, Energiei si Mediului de Afaceri, CIF:24931499	A1, A1.1
Act Administrativ nr. 9, din 09/10/2005 emis de Ministerul Economiei, Energiei si Mediului de Afac (Act additional nr 6/30.10.2020);		
B3	Intabulare, drept de CONCESIUNE, dobandit prin Conventie, cota actuala 1/1 1) DEER SA, CIF:14476722	A1, A1.1

C. Partea III. SARCINI .

Inscrieri privind dezmembramintele dreptului de proprietate, drepturi reale de garanție și sarcini	Referințe
NU SUNT	


Anexa Nr. 1 La Partea I

Teren

Nr cadastral	Suprafața (mp)*	Observații / Referințe
	1	

* Suprafața este determinată în planul de proiecție Stereo 70.

DETALII LINIARE IMOBIL



Date referitoare la teren

Crt	Categorie folosință	Intravilan	Suprafața (mp)	Tarla	Parcelă	Nr. topo	Observații / Referințe
1	curți constructii	DA	1	-	-	-	

Date referitoare la construcții

Crt	Număr	Destinație construcție	Supraf. (mp)	Situație juridică	Observații / Referințe
A1.1		construcții industriale și edilitare	1	Cu acte	Nr. niveluri:1; S. construită la sol:1 mp; S. construită desfășurată:1 mp; Stalp beton

Lungime Segmente

1) Valorile lungimilor segmentelor sunt obținute din proiecție în plan.

Punct început	X / Y	Punct sfârșit	X / Y	Lungime segment (** (m))
1	601.940,553 367.384,456	2	601.940,802 367.383,518	0.97
2	601.940,802 367.383,518	3	601.941,739 367.383,767	0.97
3	601.941,739 367.383,767	4	601.941,49 367.384,704	0.97

Punct început	X / Y	Punct sfârșit	X / Y	Lungime segment (** (m)
4	601.941,49 367.384,704	1	601.940,553 367.384,456	0.97

** Lungimile segmentelor sunt determinate în planul de proiecție Stereo 70 și sunt rotunjite la 1 milimetru.

*** Distanța dintre puncte este formată din segmente cumulate ce sunt mai mici decât valoarea 1 milimetru.

**DATE DESPRE IMOBILUL NR. 6382**

Oficiul de Cadastru și Publicitate Imobiliară PRAHOVA
Biroul de Cadastru și Publicitate Imobiliară Ploiești

A. Partea I. Descrierea imobilului

TEREN Intravilan

Adresa: Loc. Ungureni, Jud. Prahova

Nr. Crt	Nr cadastral Nr. topografic	Suprafața* (mp)	Observații / Referințe
A1		1	Sector cadastral:0 Teren neimprejmuit;

Construcții

Crt	Nr cadastral Nr. topografic	Adresa	Observații / Referințe
A1.1		Loc. Ungureni, Jud. Prahova	Nr. niveluri:1; S. construita la sol:1 mp; S. construita desfasurata:1 mp; Stalp beton

B. Partea II. Proprietari și acte

Inscrieri privitoare la dreptul de proprietate și alte drepturi reale		Referințe
/		
Act Normativ nr. 123, din 10/07/2007 emis de Parlamentul Romaniei;		
B1	Intabulare, drept de PROPRIETATE, dobandit prin Lege, cota actuala 1/1 1) Statul Roman, CIF:999999999999	A1, A1.1
Act Normativ nr. 980, din 16/12/2015 emis de Guvernul Romaniei;		
B2	Intabulare, drept de ADMINISTRARE, dobandit prin Lege, cota actuala 1/1 1) Ministerul Economiei, Energiei si Mediului de Afaceri, CIF:24931499	A1, A1.1
Act Administrativ nr. 9, din 09/10/2005 emis de Ministerul Economiei, Energiei si Mediului de Afac (Act additional nr 6/30.10.2020);		
B3	Intabulare, drept de CONCESIUNE, dobandit prin Conventie, cota actuala 1/1 1) DEER SA, CIF:14476722	A1, A1.1

C. Partea III. SARCINI .

Inscrieri privind dezmembramintele dreptului de proprietate, drepturi reale de garanție și sarcini	Referințe
NU SUNT	


Anexa Nr. 1 La Partea I

Teren

Nr cadastral	Suprafața (mp)*	Observații / Referințe
	1	

* Suprafața este determinată în planul de proiecție Stereo 70.

DETALII LINIARE IMOBIL



Date referitoare la teren

Crt	Categorie folosință	Intravilan	Suprafața (mp)	Tarla	Parcelă	Nr. topo	Observații / Referințe
1	curți constructii	DA	1	-	-	-	

Date referitoare la construcții

Crt	Număr	Destinație construcție	Supraf. (mp)	Situație juridică	Observații / Referințe
A1.1		construcții industriale și edilitare	1	Cu acte	Nr. niveluri:1; S. construită la sol:1 mp; S. construită desfășurată:1 mp; Stalp beton

Lungime Segmente

1) Valorile lungimilor segmentelor sunt obținute din proiecție în plan.

Punct început	X / Y	Punct sfârșit	X / Y	Lungime segment (** (m))
1	601.978,424 367.392,8	2	601.978,483 367.391,831	0.97
2	601.978,483 367.391,831	3	601.979,451 367.391,89	0.97
3	601.979,451 367.391,89	4	601.979,392 367.392,859	0.97

Punct început	X / Y	Punct sfârșit	X / Y	Lungime segment (** (m)
4	601.979,392 367.392,859	1	601.978,424 367.392,8	0.97

** Lungimile segmentelor sunt determinate în planul de proiecție Stereo 70 și sunt rotunjite la 1 milimetru.

*** Distanța dintre puncte este formată din segmente cumulate ce sunt mai mici decât valoarea 1 milimetru.

**DATE DESPRE IMOBILUL NR. 6383**

Oficiul de Cadastru și Publicitate Imobiliară PRAHOVA
Biroul de Cadastru și Publicitate Imobiliară Ploiești

A. Partea I. Descrierea imobilului

TEREN Intravilan

Adresa: Loc. Ungureni, Jud. Prahova

Nr. Crt	Nr cadastral Nr. topografic	Suprafața* (mp)	Observații / Referințe
A1		1	Sector cadastral:0 Teren neimprejmuit;

Construcții

Crt	Nr cadastral Nr. topografic	Adresa	Observații / Referințe
A1.1		Loc. Ungureni, Jud. Prahova	Nr. niveluri:1; S. construita la sol:1 mp; S. construita desfasurata:1 mp; Stalp beton

B. Partea II. Proprietari și acte

Inscrieri privitoare la dreptul de proprietate și alte drepturi reale		Referințe
/		
Act Normativ nr. 123, din 10/07/2007 emis de Parlamentul Romaniei;		
B1	Intabulare, drept de PROPRIETATE, dobandit prin Lege, cota actuala 1/1 1) Statul Roman, CIF:999999999999	A1, A1.1
Act Normativ nr. 980, din 16/12/2015 emis de Guvernul Romaniei;		
B2	Intabulare, drept de ADMINISTRARE, dobandit prin Lege, cota actuala 1/1 1) Ministerul Economiei, Energiei si Mediului de Afaceri, CIF:24931499	A1, A1.1
Act Administrativ nr. 9, din 09/10/2005 emis de Ministerul Economiei, Energiei si Mediului de Afac (Act additional nr 6/30.10.2020);		
B3	Intabulare, drept de CONCESIUNE, dobandit prin Conventie, cota actuala 1/1 1) DEER SA, CIF:14476722	A1, A1.1

C. Partea III. SARCINI .

Inscrieri privind dezmembramintele dreptului de proprietate, drepturi reale de garanție și sarcini	Referințe
NU SUNT	


Anexa Nr. 1 La Partea I

Teren

Nr cadastral	Suprafața (mp)*	Observații / Referințe
	1	

* Suprafața este determinată în planul de proiecție Stereo 70.

DETALII LINIARE IMOBIL



Date referitoare la teren

Crt	Categorie folosință	Intra vilan	Suprafața (mp)	Tarla	Parcelă	Nr. topo	Observații / Referințe
1	curti constructii	DA	1	-	-	-	

Date referitoare la construcții

Crt	Număr	Destinație construcție	Supraf. (mp)	Situație juridică	Observații / Referințe
A1.1		construcții industriale și edilitare	1	Cu acte	Nr. niveluri:1; S. construita la sol:1 mp; S. construita desfasurata:1 mp; Stalp beton

Lungime Segmente

1) Valorile lungimilor segmentelor sunt obținute din proiecție în plan.

Punct început	X / Y	Punct sfârșit	X / Y	Lungime segment (** (m))
1	602.010,65 367.399,162	2	602.010,827 367.398,208	0.97
2	602.010,827 367.398,208	3	602.011,781 367.398,385	0.97
3	602.011,781 367.398,385	4	602.011,604 367.399,339	0.97

Punct început	X / Y	Punct sfârșit	X / Y	Lungime segment (** (m)
4	602.011,604 367.399,339	1	602.010,65 367.399,162	0.97

** Lungimile segmentelor sunt determinate în planul de proiecție Stereo 70 și sunt rotunjite la 1 milimetru.

*** Distanța dintre puncte este formată din segmente cumulate ce sunt mai mici decât valoarea 1 milimetru.

**DATE DESPRE IMOBILUL NR. 6384**

Oficiul de Cadastru și Publicitate Imobiliară PRAHOVA
Biroul de Cadastru și Publicitate Imobiliară Ploiești

A. Partea I. Descrierea imobilului

TEREN Intravilan

Adresa: Loc. Ungureni, Jud. Prahova

Nr. Crt	Nr cadastral Nr. topografic	Suprafața* (mp)	Observații / Referințe
A1		1	Sector cadastral:0 Teren neimprejmuit;

Construcții

Crt	Nr cadastral Nr. topografic	Adresa	Observații / Referințe
A1.1		Loc. Ungureni, Jud. Prahova	Nr. niveluri:1; S. construita la sol:1 mp; S. construita desfasurata:1 mp; Stalp beton

B. Partea II. Proprietari și acte

Inscrieri privitoare la dreptul de proprietate și alte drepturi reale		Referințe
/		
Act Normativ nr. 123, din 10/07/2007 emis de Parlamentul Romaniei;		
B1	Intabulare, drept de PROPRIETATE, dobandit prin Lege, cota actuala 1/1 1) Statul Roman, CIF:999999999999	A1, A1.1
Act Normativ nr. 980, din 16/12/2015 emis de Guvernul Romaniei;		
B2	Intabulare, drept de ADMINISTRARE, dobandit prin Lege, cota actuala 1/1 1) Ministerul Economiei, Energiei si Mediului de Afaceri, CIF:24931499	A1, A1.1
Act Administrativ nr. 9, din 09/10/2005 emis de Ministerul Economiei, Energiei si Mediului de Afac (Act additional nr 6/30.10.2020);		
B3	Intabulare, drept de CONCESIUNE, dobandit prin Conventie, cota actuala 1/1 1) DEER SA, CIF:14476722	A1, A1.1

C. Partea III. SARCINI .

Inscrieri privind dezmembramintele dreptului de proprietate, drepturi reale de garanție și sarcini	Referințe
NU SUNT	


Anexa Nr. 1 La Partea I

Teren

Nr cadastral	Suprafața (mp)*	Observații / Referințe
	1	

* Suprafața este determinată în planul de proiecție Stereo 70.

DETALII LINIARE IMOBIL



Date referitoare la teren

Crt	Categorie folosință	Intravilan	Suprafața (mp)	Tarla	Parcelă	Nr. topo	Observații / Referințe
1	curți constructii	DA	1	-	-	-	

Date referitoare la construcții

Crt	Număr	Destinație construcție	Supraf. (mp)	Situație juridică	Observații / Referințe
A1.1		construcții industriale și edilitare	1	Cu acte	Nr. niveluri:1; S. construită la sol:1 mp; S. construită desfășurată:1 mp; Stalp beton

Lungime Segmente

1) Valorile lungimilor segmentelor sunt obținute din proiecție în plan.

Punct început	X / Y	Punct sfârșit	X / Y	Lungime segment (** (m))
1	602.043,305 367.405,93	2	602.043,458 367.404,972	0.97
2	602.043,458 367.404,972	3	602.044,416 367.405,126	0.97
3	602.044,416 367.405,126	4	602.044,262 367.406,084	0.97

Punct început	X / Y	Punct sfârșit	X / Y	Lungime segment (** (m)
4	602.044,262 367.406,084	1	602.043,305 367.405,93	0.97

** Lungimile segmentelor sunt determinate în planul de proiecție Stereo 70 și sunt rotunjite la 1 milimetru.

*** Distanța dintre puncte este formată din segmente cumulate ce sunt mai mici decât valoarea 1 milimetru.

**DATE DESPRE IMOBILUL NR. 6385**

Oficiul de Cadastru și Publicitate Imobiliară PRAHOVA
Biroul de Cadastru și Publicitate Imobiliară Ploiești

A. Partea I. Descrierea imobilului

TEREN Intravilan

Adresa: Loc. Ungureni, Jud. Prahova

Nr. Crt	Nr cadastral Nr. topografic	Suprafața* (mp)	Observații / Referințe
A1		1	Sector cadastral:0 Teren neimprejmuit;

Construcții

Crt	Nr cadastral Nr. topografic	Adresa	Observații / Referințe
A1.1		Loc. Ungureni, Jud. Prahova	Nr. niveluri:1; S. construita la sol:1 mp; S. construita desfasurata:1 mp; Stalp beton

B. Partea II. Proprietari și acte

Inscrieri privitoare la dreptul de proprietate și alte drepturi reale		Referințe
/		
Act Normativ nr. 123, din 10/07/2007 emis de Parlamentul Romaniei;		
B1	Intabulare, drept de PROPRIETATE, dobandit prin Lege, cota actuala 1/1 1) Statul Roman, CIF:999999999999	A1, A1.1
Act Normativ nr. 980, din 16/12/2015 emis de Guvernul Romaniei;		
B2	Intabulare, drept de ADMINISTRARE, dobandit prin Lege, cota actuala 1/1 1) Ministerul Economiei, Energiei si Mediului de Afaceri, CIF:24931499	A1, A1.1
Act Administrativ nr. 9, din 09/10/2005 emis de Ministerul Economiei, Energiei si Mediului de Afac (Act additional nr 6/30.10.2020);		
B3	Intabulare, drept de CONCESIUNE, dobandit prin Conventie, cota actuala 1/1 1) DEER SA, CIF:14476722	A1, A1.1

C. Partea III. SARCINI .

Inscrieri privind dezmembramintele dreptului de proprietate, drepturi reale de garanție și sarcini	Referințe
NU SUNT	


Anexa Nr. 1 La Partea I

Teren

Nr cadastral	Suprafața (mp)*	Observații / Referințe
	1	

* Suprafața este determinată în planul de proiecție Stereo 70.

DETALII LINIARE IMOBIL



Date referitoare la teren

Crt	Categorie folosință	Intra vilan	Suprafața (mp)	Tarla	Parcelă	Nr. topo	Observații / Referințe
1	curti constructii	DA	1	-	-	-	

Date referitoare la construcții

Crt	Număr	Destinație construcție	Supraf. (mp)	Situație juridică	Observații / Referințe
A1.1		construcții industriale și edilitare	1	Cu acte	Nr. niveluri:1; S. construita la sol:1 mp; S. construita desfasurata:1 mp; Stalp beton

Lungime Segmente

1) Valorile lungimilor segmentelor sunt obținute din proiecție în plan.

Punct început	X / Y	Punct sfârșit	X / Y	Lungime segment (** (m))
1	602.075,573 367.412,656	2	602.075,76 367.411,704	0.97
2	602.075,76 367.411,704	3	602.076,712 367.411,89	0.97
3	602.076,712 367.411,89	4	602.076,525 367.412,842	0.97

Punct început	X / Y	Punct sfârșit	X / Y	Lungime segment (** (m)
4	602.076,525 367.412,842	1	602.075,573 367.412,656	0.97

** Lungimile segmentelor sunt determinate în planul de proiecție Stereo 70 și sunt rotunjite la 1 milimetru.

*** Distanța dintre puncte este formată din segmente cumulate ce sunt mai mici decât valoarea 1 milimetru.

**DATE DESPRE IMOBILUL NR. 6386**

Oficiul de Cadastru și Publicitate Imobiliară PRAHOVA
Biroul de Cadastru și Publicitate Imobiliară Ploiești

A. Partea I. Descrierea imobilului

TEREN Intravilan

Adresa: Loc. Ungureni, Jud. Prahova

Nr. Crt	Nr cadastral Nr. topografic	Suprafața* (mp)	Observații / Referințe
A1		1	Sector cadastral:0 Teren neimprejmuit;

Construcții

Crt	Nr cadastral Nr. topografic	Adresa	Observații / Referințe
A1.1		Loc. Ungureni, Jud. Prahova	Nr. niveluri:1; S. construita la sol:1 mp; S. construita desfasurata:1 mp; Stalp beton

B. Partea II. Proprietari și acte

Inscrieri privitoare la dreptul de proprietate și alte drepturi reale		Referințe
/		
Act Normativ nr. 123, din 10/07/2007 emis de Parlamentul Romaniei;		
B1	Intabulare, drept de PROPRIETATE, dobandit prin Lege, cota actuala 1/1 1) Statul Roman, CIF:999999999999	A1, A1.1
Act Normativ nr. 980, din 16/12/2015 emis de Guvernul Romaniei;		
B2	Intabulare, drept de ADMINISTRARE, dobandit prin Lege, cota actuala 1/1 1) Ministerul Economiei, Energiei si Mediului de Afaceri, CIF:24931499	A1, A1.1
Act Administrativ nr. 9, din 09/10/2005 emis de Ministerul Economiei, Energiei si Mediului de Afac (Act additional nr 6/30.10.2020);		
B3	Intabulare, drept de CONCESIUNE, dobandit prin Conventie, cota actuala 1/1 1) DEER SA, CIF:14476722	A1, A1.1

C. Partea III. SARCINI .

Inscrieri privind dezmembramintele dreptului de proprietate, drepturi reale de garanție și sarcini	Referințe
NU SUNT	


Anexa Nr. 1 La Partea I

Teren

Nr cadastral	Suprafața (mp)*	Observații / Referințe
	1	

* Suprafața este determinată în planul de proiecție Stereo 70.

DETALII LINIARE IMOBIL



Date referitoare la teren

Crt	Categorie folosință	Intravilan	Suprafața (mp)	Tarla	Parcelă	Nr. topo	Observații / Referințe
1	curți constructii	DA	1	-	-	-	

Date referitoare la construcții

Crt	Număr	Destinație construcție	Supraf. (mp)	Situație juridică	Observații / Referințe
A1.1		construcții industriale și edilitare	1	Cu acte	Nr. niveluri:1; S. construita la sol:1 mp; S. construita desfasurata:1 mp; Stalp beton

Lungime Segmente

1) Valorile lungimilor segmentelor sunt obținute din proiecție în plan.

Punct început	X / Y	Punct sfârșit	X / Y	Lungime segment (** (m))
1	602.113,436 367.419,914	2	602.113,651 367.418,968	0.97
2	602.113,651 367.418,968	3	602.114,597 367.419,183	0.97
3	602.114,597 367.419,183	4	602.114,382 367.420,129	0.97

Punct început	X / Y	Punct sfârșit	X / Y	Lungime segment (** (m)
4	602.114,382 367.420,129	1	602.113,436 367.419,914	0.97

** Lungimile segmentelor sunt determinate în planul de proiecție Stereo 70 și sunt rotunjite la 1 milimetru.

*** Distanța dintre puncte este formată din segmente cumulate ce sunt mai mici decât valoarea 1 milimetru.

**DATE DESPRE IMOBILUL NR. 6387**

Oficiul de Cadastru și Publicitate Imobiliară PRAHOVA
Biroul de Cadastru și Publicitate Imobiliară Ploiești

A. Partea I. Descrierea imobilului

TEREN Intravilan

Adresa: Loc. Ungureni, Jud. Prahova

Nr. Crt	Nr cadastral Nr. topografic	Suprafața* (mp)	Observații / Referințe
A1		1	Sector cadastral:0 Teren neimprejmuit;

Construcții

Crt	Nr cadastral Nr. topografic	Adresa	Observații / Referințe
A1.1		Loc. Ungureni, Jud. Prahova	Nr. niveluri:1; S. construita la sol:1 mp; S. construita desfasurata:1 mp; Stalp beton

B. Partea II. Proprietari și acte

Inscrieri privitoare la dreptul de proprietate și alte drepturi reale		Referințe
/		
Act Normativ nr. 123, din 10/07/2007 emis de Parlamentul Romaniei;		
B1	Intabulare, drept de PROPRIETATE, dobandit prin Lege, cota actuala 1/1 1) Statul Roman, CIF:999999999999	A1, A1.1
Act Normativ nr. 980, din 16/12/2015 emis de Guvernul Romaniei;		
B2	Intabulare, drept de ADMINISTRARE, dobandit prin Lege, cota actuala 1/1 1) Ministerul Economiei, Energiei si Mediului de Afaceri, CIF:24931499	A1, A1.1
Act Administrativ nr. 9, din 09/10/2005 emis de Ministerul Economiei, Energiei si Mediului de Afac (Act additional nr 6/30.10.2020);		
B3	Intabulare, drept de CONCESIUNE, dobandit prin Conventie, cota actuala 1/1 1) DEER SA, CIF:14476722	A1, A1.1

C. Partea III. SARCINI .

Inscrieri privind dezmembramintele dreptului de proprietate, drepturi reale de garanție și sarcini	Referințe
NU SUNT	


Anexa Nr. 1 La Partea I

Teren

Nr cadastral	Suprafața (mp)*	Observații / Referințe
	1	

* Suprafața este determinată în planul de proiecție Stereo 70.

DETALII LINIARE IMOBIL



Date referitoare la teren

Crt	Categorie folosință	Intravilan	Suprafața (mp)	Tarla	Parcelă	Nr. topo	Observații / Referințe
1	curți constructii	DA	1	-	-	-	

Date referitoare la construcții

Crt	Număr	Destinație construcție	Supraf. (mp)	Situație juridică	Observații / Referințe
A1.1		construcții industriale și edilitare	1	Cu acte	Nr. niveluri:1; S. construita la sol:1 mp; S. construita desfasurata:1 mp; Stalp beton

Lungime Segmente

1) Valorile lungimilor segmentelor sunt obținute din proiecție în plan.

Punct început	X / Y	Punct sfârșit	X / Y	Lungime segment (** (m))
1	602.152,678 367.427,901	2	602.152,856 367.426,948	0.97
2	602.152,856 367.426,948	3	602.153,809 367.427,125	0.97
3	602.153,809 367.427,125	4	602.153,632 367.428,079	0.97

Punct început	X / Y	Punct sfârşit	X / Y	Lungime segment (** (m)
4	602.153,632 367.428,079	1	602.152,678 367.427,901	0.97

** Lungimile segmentelor sunt determinate în planul de proiecţie Stereo 70 şi sunt rotunjite la 1 milimetru.

*** Distanţa dintre puncte este formată din segmente cumulate ce sunt mai mici decât valoarea 1 milimetru.

**DATE DESPRE IMOBILUL NR. 6388**

Oficiul de Cadastru și Publicitate Imobiliară PRAHOVA
Biroul de Cadastru și Publicitate Imobiliară Ploiești

A. Partea I. Descrierea imobilului

TEREN Intravilan

Adresa: Loc. Ungureni, Jud. Prahova

Nr. Crt	Nr cadastral Nr. topografic	Suprafața* (mp)	Observații / Referințe
A1		1	Sector cadastral:0 Teren neimprejmuit;

Construcții

Crt	Nr cadastral Nr. topografic	Adresa	Observații / Referințe
A1.1		Loc. Ungureni, Jud. Prahova	Nr. niveluri:1; S. construita la sol:1 mp; S. construita desfasurata:1 mp; Stalp beton

B. Partea II. Proprietari și acte

Inscrieri privitoare la dreptul de proprietate și alte drepturi reale		Referințe
/		
Act Normativ nr. 123, din 10/07/2007 emis de Parlamentul Romaniei;		
B1	Intabulare, drept de PROPRIETATE, dobandit prin Lege, cota actuala 1/1 1) Statul Roman, CIF:999999999999	A1, A1.1
Act Normativ nr. 980, din 16/12/2015 emis de Guvernul Romaniei;		
B2	Intabulare, drept de ADMINISTRARE, dobandit prin Lege, cota actuala 1/1 1) Ministerul Economiei, Energiei si Mediului de Afaceri, CIF:24931499	A1, A1.1
Act Administrativ nr. 9, din 09/10/2005 emis de Ministerul Economiei, Energiei si Mediului de Afac (Act additional nr 6/30.10.2020);		
B3	Intabulare, drept de CONCESIUNE, dobandit prin Conventie, cota actuala 1/1 1) DEER SA, CIF:14476722	A1, A1.1

C. Partea III. SARCINI .

Inscrieri privind dezmembramintele dreptului de proprietate, drepturi reale de garanție și sarcini	Referințe
NU SUNT	


Anexa Nr. 1 La Partea I

Teren

Nr cadastral	Suprafața (mp)*	Observații / Referințe
	1	

* Suprafața este determinată în planul de proiecție Stereo 70.

DETALII LINIARE IMOBIL



Date referitoare la teren

Crt	Categorie folosință	Intra vilan	Suprafața (mp)	Tarla	Parcelă	Nr. topo	Observații / Referințe
1	curti constructii	DA	1	-	-	-	

Date referitoare la construcții

Crt	Număr	Destinație construcție	Supraf. (mp)	Situație juridică	Observații / Referințe
A1.1		construcții industriale și edilitare	1	Cu acte	Nr. niveluri:1; S. construita la sol:1 mp; S. construita desfasurata:1 mp; Stalp beton

Lungime Segmente

1) Valorile lungimilor segmentelor sunt obținute din proiecție în plan.

Punct început	X / Y	Punct sfârșit	X / Y	Lungime segment (** (m)
1	602.200,471 367.437,225	2	602.200,665 367.436,274	0.97
2	602.200,665 367.436,274	3	602.201,616 367.436,468	0.97
3	602.201,616 367.436,468	4	602.201,422 367.437,419	0.97

Punct început	X / Y	Punct sfârșit	X / Y	Lungime segment (** (m)
4	602.201,422 367.437,419	1	602.200,471 367.437,225	0.97

** Lungimile segmentelor sunt determinate în planul de proiecție Stereo 70 și sunt rotunjite la 1 milimetru.

*** Distanța dintre puncte este formată din segmente cumulate ce sunt mai mici decât valoarea 1 milimetru.

**DATE DESPRE IMOBILUL NR. 6389**

Oficiul de Cadastru și Publicitate Imobiliară PRAHOVA
Biroul de Cadastru și Publicitate Imobiliară Ploiești

A. Partea I. Descrierea imobilului

TEREN Intravilan

Adresa: Loc. Ungureni, Jud. Prahova

Nr. Crt	Nr cadastral Nr. topografic	Suprafața* (mp)	Observații / Referințe
A1		1	Sector cadastral:0 Teren neimprejmuit;

Construcții

Crt	Nr cadastral Nr. topografic	Adresa	Observații / Referințe
A1.1		Loc. Ungureni, Jud. Prahova	Nr. niveluri:1; S. construita la sol:1 mp; S. construita desfasurata:1 mp; Stalp beton

B. Partea II. Proprietari și acte

Inscrieri privitoare la dreptul de proprietate și alte drepturi reale		Referințe
/		
Act Normativ nr. 123, din 10/07/2007 emis de Parlamentul Romaniei;		
B1	Intabulare, drept de PROPRIETATE, dobandit prin Lege, cota actuala 1/1 1) Statul Roman, CIF:999999999999	A1, A1.1
Act Normativ nr. 980, din 16/12/2015 emis de Guvernul Romaniei;		
B2	Intabulare, drept de ADMINISTRARE, dobandit prin Lege, cota actuala 1/1 1) Ministerul Economiei, Energiei si Mediului de Afaceri, CIF:24931499	A1, A1.1
Act Administrativ nr. 9, din 09/10/2005 emis de Ministerul Economiei, Energiei si Mediului de Afac (Act additional nr 6/30.10.2020);		
B3	Intabulare, drept de CONCESIUNE, dobandit prin Conventie, cota actuala 1/1 1) DEER SA, CIF:14476722	A1, A1.1

C. Partea III. SARCINI .

Inscrieri privind dezmembramintele dreptului de proprietate, drepturi reale de garanție și sarcini	Referințe
NU SUNT	


Anexa Nr. 1 La Partea I

Teren

Nr cadastral	Suprafața (mp)*	Observații / Referințe
	1	

* Suprafața este determinată în planul de proiecție Stereo 70.

DETALII LINIARE IMOBIL



Date referitoare la teren

Crt	Categorie folosință	Intra vilan	Suprafața (mp)	Tarla	Parcelă	Nr. topo	Observații / Referințe
1	curti constructii	DA	1	-	-	-	

Date referitoare la construcții

Crt	Număr	Destinație construcție	Supraf. (mp)	Situație juridică	Observații / Referințe
A1.1		construcții industriale și edilitare	1	Cu acte	Nr. niveluri:1; S. construita la sol:1 mp; S. construita desfasurata:1 mp; Stalp beton

Lungime Segmente

1) Valorile lungimilor segmentelor sunt obținute din proiecție în plan.

Punct început	X / Y	Punct sfârșit	X / Y	Lungime segment (** (m))
1	602.245,843 367.446,343	2	602.246,089 367.445,405	0.97
2	602.246,089 367.445,405	3	602.247,027 367.445,65	0.97
3	602.247,027 367.445,65	4	602.246,782 367.446,589	0.97

Punct început	X / Y	Punct sfârșit	X / Y	Lungime segment (** (m)
4	602.246,782 367.446,589	1	602.245,843 367.446,343	0.97

** Lungimile segmentelor sunt determinate în planul de proiecție Stereo 70 și sunt rotunjite la 1 milimetru.

*** Distanța dintre puncte este formată din segmente cumulate ce sunt mai mici decât valoarea 1 milimetru.

**DATE DESPRE IMOBILUL NR. 6390**

Oficiul de Cadastru și Publicitate Imobiliară PRAHOVA
Biroul de Cadastru și Publicitate Imobiliară Ploiești

A. Partea I. Descrierea imobilului

TEREN Intravilan

Adresa: Loc. Ungureni, Jud. Prahova

Nr. Crt	Nr cadastral Nr. topografic	Suprafața* (mp)	Observații / Referințe
A1		1	Sector cadastral:0 Teren neimprejmuit;

Construcții

Crt	Nr cadastral Nr. topografic	Adresa	Observații / Referințe
A1.1		Loc. Ungureni, Jud. Prahova	Nr. niveluri:1; S. construita la sol:1 mp; S. construita desfasurata:1 mp; Stalp beton

B. Partea II. Proprietari și acte

Inscrieri privitoare la dreptul de proprietate și alte drepturi reale		Referințe
/		
Act Normativ nr. 123, din 10/07/2007 emis de Parlamentul Romaniei;		
B1	Intabulare, drept de PROPRIETATE, dobandit prin Lege, cota actuala 1/1 1) Statul Roman, CIF:999999999999	A1, A1.1
Act Normativ nr. 980, din 16/12/2015 emis de Guvernul Romaniei;		
B2	Intabulare, drept de ADMINISTRARE, dobandit prin Lege, cota actuala 1/1 1) Ministerul Economiei, Energiei si Mediului de Afaceri, CIF:24931499	A1, A1.1
Act Administrativ nr. 9, din 09/10/2005 emis de Ministerul Economiei, Energiei si Mediului de Afac (Act additional nr 6/30.10.2020);		
B3	Intabulare, drept de CONCESIUNE, dobandit prin Conventie, cota actuala 1/1 1) DEER SA, CIF:14476722	A1, A1.1

C. Partea III. SARCINI .

Inscrieri privind dezmembramintele dreptului de proprietate, drepturi reale de garanție și sarcini	Referințe
NU SUNT	


Anexa Nr. 1 La Partea I

Teren

Nr cadastral	Suprafața (mp)*	Observații / Referințe
	1	

* Suprafața este determinată în planul de proiecție Stereo 70.

DETALII LINIARE IMOBIL



Date referitoare la teren

Crt	Categorie folosință	Intravilan	Suprafața (mp)	Tarla	Parcelă	Nr. topo	Observații / Referințe
1	curți constructii	DA	1	-	-	-	

Date referitoare la construcții

Crt	Număr	Destinație construcție	Supraf. (mp)	Situație juridică	Observații / Referințe
A1.1		construcții industriale și edilitare	1	Cu acte	Nr. niveluri:1; S. construita la sol:1 mp; S. construita desfasurata:1 mp; Stalp beton

Lungime Segmente

1) Valorile lungimilor segmentelor sunt obținute din proiecție în plan.

Punct început	X / Y	Punct sfârșit	X / Y	Lungime segment (** (m))
1	602.291,126 367.455,306	2	602.291,288 367.454,349	0.97
2	602.291,288 367.454,349	3	602.292,245 367.454,512	0.97
3	602.292,245 367.454,512	4	602.292,082 367.455,469	0.97

Punct început	X / Y	Punct sfârşit	X / Y	Lungime segment (** (m)
4	602.292,082 367.455,469	1	602.291,126 367.455,306	0.97

** Lungimile segmentelor sunt determinate în planul de proiecţie Stereo 70 şi sunt rotunjite la 1 milimetru.

*** Distanţa dintre puncte este formată din segmente cumulate ce sunt mai mici decât valoarea 1 milimetru.

**DATE DESPRE IMOBILUL NR. 6391**

Oficiul de Cadastru și Publicitate Imobiliară PRAHOVA
Biroul de Cadastru și Publicitate Imobiliară Ploiești

A. Partea I. Descrierea imobilului

TEREN Intravilan

Adresa: Loc. Ungureni, Jud. Prahova

Nr. Crt	Nr cadastral Nr. topografic	Suprafața* (mp)	Observații / Referințe
A1		1	Sector cadastral:0 Teren neimprejmuit;

Construcții

Crt	Nr cadastral Nr. topografic	Adresa	Observații / Referințe
A1.1		Loc. Ungureni, Jud. Prahova	Nr. niveluri:1; S. construita la sol:1 mp; S. construita desfasurata:1 mp; Stalp beton

B. Partea II. Proprietari și acte

Inscrieri privitoare la dreptul de proprietate și alte drepturi reale		Referințe
/		
Act Normativ nr. 123, din 10/07/2007 emis de Parlamentul Romaniei;		
B1	Intabulare, drept de PROPRIETATE, dobandit prin Lege, cota actuala 1/1 1) Statul Roman, CIF:999999999999	A1, A1.1
Act Normativ nr. 980, din 16/12/2015 emis de Guvernul Romaniei;		
B2	Intabulare, drept de ADMINISTRARE, dobandit prin Lege, cota actuala 1/1 1) Ministerul Economiei, Energiei si Mediului de Afaceri, CIF:24931499	A1, A1.1
Act Administrativ nr. 9, din 09/10/2005 emis de Ministerul Economiei, Energiei si Mediului de Afac (Act additional nr 6/30.10.2020);		
B3	Intabulare, drept de CONCESIUNE, dobandit prin Conventie, cota actuala 1/1 1) DEER SA, CIF:14476722	A1, A1.1

C. Partea III. SARCINI .

Inscrieri privind dezmembramintele dreptului de proprietate, drepturi reale de garanție și sarcini	Referințe
NU SUNT	


Anexa Nr. 1 La Partea I

Teren

Nr cadastral	Suprafața (mp)*	Observații / Referințe
	1	

* Suprafața este determinată în planul de proiecție Stereo 70.

DETALII LINIARE IMOBIL



Date referitoare la teren

Crt	Categorie folosință	Intravilan	Suprafața (mp)	Tarla	Parcelă	Nr. topo	Observații / Referințe
1	curți constructii	DA	1	-	-	-	

Date referitoare la construcții

Crt	Număr	Destinație construcție	Supraf. (mp)	Situație juridică	Observații / Referințe
A1.1		construcții industriale și edilitare	1	Cu acte	Nr. niveluri:1; S. construită la sol:1 mp; S. construită desfășurată:1 mp; Stalp beton

Lungime Segmente

1) Valorile lungimilor segmentelor sunt obținute din proiecție în plan.

Punct început	X / Y	Punct sfârșit	X / Y	Lungime segment (** (m)
1	602.324,605 367.462,025	2	602.324,859 367.461,089	0.97
2	602.324,859 367.461,089	3	602.325,795 367.461,342	0.97
3	602.325,795 367.461,342	4	602.325,542 367.462,279	0.97

Punct început	X / Y	Punct sfârșit	X / Y	Lungime segment (** (m)
4	602.325,542 367.462,279	1	602.324,605 367.462,025	0.97

** Lungimile segmentelor sunt determinate în planul de proiecție Stereo 70 și sunt rotunjite la 1 milimetru.

*** Distanța dintre puncte este formată din segmente cumulate ce sunt mai mici decât valoarea 1 milimetru.

**DATE DESPRE IMOBILUL NR. 6392**

Oficiul de Cadastru și Publicitate Imobiliară PRAHOVA
Biroul de Cadastru și Publicitate Imobiliară Ploiești

A. Partea I. Descrierea imobilului

TEREN Intravilan

Adresa: Loc. Ungureni, Jud. Prahova

Nr. Crt	Nr cadastral Nr. topografic	Suprafața* (mp)	Observații / Referințe
A1		1	Sector cadastral:0 Teren neimprejmuit;

Construcții

Crt	Nr cadastral Nr. topografic	Adresa	Observații / Referințe
A1.1		Loc. Ungureni, Jud. Prahova	Nr. niveluri:1; S. construita la sol:1 mp; S. construita desfasurata:1 mp; Stalp beton

B. Partea II. Proprietari și acte

Inscrieri privitoare la dreptul de proprietate și alte drepturi reale		Referințe
/		
Act Normativ nr. 123, din 10/07/2007 emis de Parlamentul Romaniei;		
B1	Intabulare, drept de PROPRIETATE, dobandit prin Lege, cota actuala 1/1 1) Statul Roman, CIF:999999999999	A1, A1.1
Act Normativ nr. 980, din 16/12/2015 emis de Guvernul Romaniei;		
B2	Intabulare, drept de ADMINISTRARE, dobandit prin Lege, cota actuala 1/1 1) Ministerul Economiei, Energiei si Mediului de Afaceri, CIF:24931499	A1, A1.1
Act Administrativ nr. 9, din 09/10/2005 emis de Ministerul Economiei, Energiei si Mediului de Afac (Act additional nr 6/30.10.2020);		
B3	Intabulare, drept de CONCESIUNE, dobandit prin Conventie, cota actuala 1/1 1) DEER SA, CIF:14476722	A1, A1.1

C. Partea III. SARCINI .

Inscrieri privind dezmembramintele dreptului de proprietate, drepturi reale de garanție și sarcini	Referințe
NU SUNT	


Anexa Nr. 1 La Partea I

Teren

Nr cadastral	Suprafața (mp)*	Observații / Referințe
	1	

* Suprafața este determinată în planul de proiecție Stereo 70.

DETALII LINIARE IMOBIL



Date referitoare la teren

Crt	Categorie folosință	Intra vilan	Suprafața (mp)	Tarla	Parcelă	Nr. topo	Observații / Referințe
1	curti constructii	DA	1	-	-	-	

Date referitoare la construcții

Crt	Număr	Destinație construcție	Supraf. (mp)	Situație juridică	Observații / Referințe
A1.1		construcții industriale și edilitare	1	Cu acte	Nr. niveluri:1; S. construita la sol:1 mp; S. construita desfasurata:1 mp; Stalp beton

Lungime Segmente

1) Valorile lungimilor segmentelor sunt obținute din proiecție în plan.

Punct început	X / Y	Punct sfârșit	X / Y	Lungime segment (** (m)
1	602.362,218 367.469,774	2	602.362,404 367.468,822	0.97
2	602.362,404 367.468,822	3	602.363,356 367.469,008	0.97
3	602.363,356 367.469,008	4	602.363,17 367.469,96	0.97

Punct început	X / Y	Punct sfârșit	X / Y	Lungime segment (** (m)
4	602.363,17 367.469,96	1	602.362,218 367.469,774	0.97

** Lungimile segmentelor sunt determinate în planul de proiecție Stereo 70 și sunt rotunjite la 1 milimetru.

*** Distanța dintre puncte este formată din segmente cumulate ce sunt mai mici decât valoarea 1 milimetru.

**DATE DESPRE IMOBILUL NR. 6393**

Oficiul de Cadastru și Publicitate Imobiliară PRAHOVA
Biroul de Cadastru și Publicitate Imobiliară Ploiești

A. Partea I. Descrierea imobilului

TEREN Intravilan

Adresa: Loc. Ungureni, Jud. Prahova

Nr. Crt	Nr cadastral Nr. topografic	Suprafața* (mp)	Observații / Referințe
A1		1	Sector cadastral:0 Teren neimprejmuit;

Construcții

Crt	Nr cadastral Nr. topografic	Adresa	Observații / Referințe
A1.1		Loc. Ungureni, Jud. Prahova	Nr. niveluri:1; S. construita la sol:1 mp; S. construita desfasurata:1 mp; Stalp beton

B. Partea II. Proprietari și acte

Inscrieri privitoare la dreptul de proprietate și alte drepturi reale		Referințe
/		
Act Normativ nr. 123, din 10/07/2007 emis de Parlamentul Romaniei;		
B1	Intabulare, drept de PROPRIETATE, dobandit prin Lege, cota actuala 1/1 1) Statul Roman, CIF:999999999999	A1, A1.1
Act Normativ nr. 980, din 16/12/2015 emis de Guvernul Romaniei;		
B2	Intabulare, drept de ADMINISTRARE, dobandit prin Lege, cota actuala 1/1 1) Ministerul Economiei, Energiei si Mediului de Afaceri, CIF:24931499	A1, A1.1
Act Administrativ nr. 9, din 09/10/2005 emis de Ministerul Economiei, Energiei si Mediului de Afac (Act additional nr 6/30.10.2020);		
B3	Intabulare, drept de CONCESIUNE, dobandit prin Conventie, cota actuala 1/1 1) DEER SA, CIF:14476722	A1, A1.1

C. Partea III. SARCINI .

Inscrieri privind dezmembramintele dreptului de proprietate, drepturi reale de garanție și sarcini	Referințe
NU SUNT	


Anexa Nr. 1 La Partea I

Teren

Nr cadastral	Suprafața (mp)*	Observații / Referințe
	1	

* Suprafața este determinată în planul de proiecție Stereo 70.

DETALII LINIARE IMOBIL



Date referitoare la teren

Crt	Categorie folosință	Intra vilan	Suprafața (mp)	Tarla	Parcelă	Nr. topo	Observații / Referințe
1	curti constructii	DA	1	-	-	-	

Date referitoare la construcții

Crt	Număr	Destinație construcție	Supraf. (mp)	Situație juridică	Observații / Referințe
A1.1		construcții industriale și edilitare	1	Cu acte	Nr. niveluri:1; S. construita la sol:1 mp; S. construita desfasurata:1 mp; Stalp beton

Lungime Segmente

1) Valorile lungimilor segmentelor sunt obținute din proiecție în plan.

Punct început	X / Y	Punct sfârșit	X / Y	Lungime segment (** (m))
1	602.405,657 367.478,08	2	602.405,876 367.477,135	0.97
2	602.405,876 367.477,135	3	602.406,821 367.477,354	0.97
3	602.406,821 367.477,354	4	602.406,602 367.478,299	0.97

Punct început	X / Y	Punct sfârșit	X / Y	Lungime segment (** (m)
4	602.406,602 367.478,299	1	602.405,657 367.478,08	0.97

** Lungimile segmentelor sunt determinate în planul de proiecție Stereo 70 și sunt rotunjite la 1 milimetru.

*** Distanța dintre puncte este formată din segmente cumulate ce sunt mai mici decât valoarea 1 milimetru.

**DATE DESPRE IMOBILUL NR. 6394**

Oficiul de Cadastru și Publicitate Imobiliară PRAHOVA
Biroul de Cadastru și Publicitate Imobiliară Ploiești

A. Partea I. Descrierea imobilului

TEREN Intravilan

Adresa: Loc. Ungureni, Jud. Prahova

Nr. Crt	Nr cadastral Nr. topografic	Suprafața* (mp)	Observații / Referințe
A1		1	Sector cadastral:0 Teren neimprejmuit;

Construcții

Crt	Nr cadastral Nr. topografic	Adresa	Observații / Referințe
A1.1		Loc. Ungureni, Jud. Prahova	Nr. niveluri:1; S. construita la sol:1 mp; S. construita desfasurata:1 mp; Stalp beton

B. Partea II. Proprietari și acte

Inscrieri privitoare la dreptul de proprietate și alte drepturi reale		Referințe
/		
Act Normativ nr. 123, din 10/07/2007 emis de Parlamentul Romaniei;		
B1	Intabulare, drept de PROPRIETATE, dobandit prin Lege, cota actuala 1/1 1) Statul Roman, CIF:999999999999	A1, A1.1
Act Normativ nr. 980, din 16/12/2015 emis de Guvernul Romaniei;		
B2	Intabulare, drept de ADMINISTRARE, dobandit prin Lege, cota actuala 1/1 1) Ministerul Economiei, Energiei si Mediului de Afaceri, CIF:24931499	A1, A1.1
Act Administrativ nr. 9, din 09/10/2005 emis de Ministerul Economiei, Energiei si Mediului de Afac (Act additional nr 6/30.10.2020);		
B3	Intabulare, drept de CONCESIUNE, dobandit prin Conventie, cota actuala 1/1 1) DEER SA, CIF:14476722	A1, A1.1

C. Partea III. SARCINI .

Inscrieri privind dezmembramintele dreptului de proprietate, drepturi reale de garanție și sarcini	Referințe
NU SUNT	


Anexa Nr. 1 La Partea I

Teren

Nr cadastral	Suprafața (mp)*	Observații / Referințe
	1	

* Suprafața este determinată în planul de proiecție Stereo 70.

DETALII LINIARE IMOBIL



Date referitoare la teren

Crt	Categorie folosință	Intravilan	Suprafața (mp)	Tarla	Parcelă	Nr. topo	Observații / Referințe
1	curti constructii	DA	1	-	-	-	

Date referitoare la construcții

Crt	Număr	Destinație construcție	Supraf. (mp)	Situație juridică	Observații / Referințe
A1.1		construcții industriale și edilitare	1	Cu acte	Nr. niveluri:1; S. construita la sol:1 mp; S. construita desfasurata:1 mp; Stalp beton

Lungime Segmente

1) Valorile lungimilor segmentelor sunt obținute din proiecție în plan.

Punct început	X / Y	Punct sfârșit	X / Y	Lungime segment (** (m))
1	602.444,272 367.480,931	2	602.444,28 367.479,961	0.97
2	602.444,28 367.479,961	3	602.445,25 367.479,969	0.97
3	602.445,25 367.479,969	4	602.445,242 367.480,939	0.97

Punct început	X / Y	Punct sfârșit	X / Y	Lungime segment (** (m)
4	602.445,242 367.480,939	1	602.444,272 367.480,931	0.97

** Lungimile segmentelor sunt determinate în planul de proiecție Stereo 70 și sunt rotunjite la 1 milimetru.

*** Distanța dintre puncte este formată din segmente cumulate ce sunt mai mici decât valoarea 1 milimetru.

**DATE DESPRE IMOBILUL NR. 6395**

Oficiul de Cadastru și Publicitate Imobiliară PRAHOVA
Biroul de Cadastru și Publicitate Imobiliară Ploiești

A. Partea I. Descrierea imobilului

TEREN Intravilan

Adresa: Loc. Ungureni, Jud. Prahova

Nr. Crt	Nr cadastral Nr. topografic	Suprafața* (mp)	Observații / Referințe
A1		1	Sector cadastral:0 Teren neimprejmuit;

Construcții

Crt	Nr cadastral Nr. topografic	Adresa	Observații / Referințe
A1.1		Loc. Ungureni, Jud. Prahova	Nr. niveluri:1; S. construita la sol:1 mp; S. construita desfasurata:1 mp; Stalp beton

B. Partea II. Proprietari și acte

Inscrieri privitoare la dreptul de proprietate și alte drepturi reale		Referințe
/		
Act Normativ nr. 123, din 10/07/2007 emis de Parlamentul Romaniei;		
B1	Intabulare, drept de PROPRIETATE, dobandit prin Lege, cota actuala 1/1 1) Statul Roman, CIF:999999999999	A1, A1.1
Act Normativ nr. 980, din 16/12/2015 emis de Guvernul Romaniei;		
B2	Intabulare, drept de ADMINISTRARE, dobandit prin Lege, cota actuala 1/1 1) Ministerul Economiei, Energiei si Mediului de Afaceri, CIF:24931499	A1, A1.1
Act Administrativ nr. 9, din 09/10/2005 emis de Ministerul Economiei, Energiei si Mediului de Afac (Act additional nr 6/30.10.2020);		
B3	Intabulare, drept de CONCESIUNE, dobandit prin Conventie, cota actuala 1/1 1) DEER SA, CIF:14476722	A1, A1.1

C. Partea III. SARCINI .

Inscrieri privind dezmembramintele dreptului de proprietate, drepturi reale de garanție și sarcini	Referințe
NU SUNT	


Anexa Nr. 1 La Partea I

Teren

Nr cadastral	Suprafața (mp)*	Observații / Referințe
	1	

* Suprafața este determinată în planul de proiecție Stereo 70.

DETALII LINIARE IMOBIL



Date referitoare la teren

Crt	Categorie folosință	Intra vilan	Suprafața (mp)	Tarla	Parcelă	Nr. topo	Observații / Referințe
1	curți constructii	DA	1	-	-	-	

Date referitoare la construcții

Crt	Număr	Destinație construcție	Supraf. (mp)	Situație juridică	Observații / Referințe
A1.1		construcții industriale și edilitare	1	Cu acte	Nr. niveluri:1; S. construită la sol:1 mp; S. construită desfășurată:1 mp; Stalp beton

Lungime Segmente

1) Valorile lungimilor segmentelor sunt obținute din proiecție în plan.

Punct început	X / Y	Punct sfârșit	X / Y	Lungime segment (** (m))
1	602.481,423 367.477,899	2	602.481,276 367.476,94	0.97
2	602.481,276 367.476,94	3	602.482,235 367.476,793	0.97
3	602.482,235 367.476,793	4	602.482,382 367.477,752	0.97

Punct început	X / Y	Punct sfârșit	X / Y	Lungime segment (** (m)
4	602.482,382 367.477,752	1	602.481,423 367.477,899	0.97

** Lungimile segmentelor sunt determinate în planul de proiecție Stereo 70 și sunt rotunjite la 1 milimetru.

*** Distanța dintre puncte este formată din segmente cumulate ce sunt mai mici decât valoarea 1 milimetru.

**DATE DESPRE IMOBILUL NR. 6396**

Oficiul de Cadastru și Publicitate Imobiliară PRAHOVA
Biroul de Cadastru și Publicitate Imobiliară Ploiești

A. Partea I. Descrierea imobilului

TEREN Intravilan

Adresa: Loc. Ungureni, Jud. Prahova

Nr. Crt	Nr cadastral Nr. topografic	Suprafața* (mp)	Observații / Referințe
A1		1	Sector cadastral:0 Teren neimprejmuit;

Construcții

Crt	Nr cadastral Nr. topografic	Adresa	Observații / Referințe
A1.1		Loc. Ungureni, Jud. Prahova	Nr. niveluri:1; S. construita la sol:1 mp; S. construita desfasurata:1 mp; Stalp beton

B. Partea II. Proprietari și acte

Inscrieri privitoare la dreptul de proprietate și alte drepturi reale		Referințe
/		
Act Normativ nr. 123, din 10/07/2007 emis de Parlamentul Romaniei;		
B1	Intabulare, drept de PROPRIETATE, dobandit prin Lege, cota actuala 1/1 1) Statul Roman, CIF:999999999999	A1, A1.1
Act Normativ nr. 980, din 16/12/2015 emis de Guvernul Romaniei;		
B2	Intabulare, drept de ADMINISTRARE, dobandit prin Lege, cota actuala 1/1 1) Ministerul Economiei, Energiei si Mediului de Afaceri, CIF:24931499	A1, A1.1
Act Administrativ nr. 9, din 09/10/2005 emis de Ministerul Economiei, Energiei si Mediului de Afac (Act additional nr 6/30.10.2020);		
B3	Intabulare, drept de CONCESIUNE, dobandit prin Conventie, cota actuala 1/1 1) DEER SA, CIF:14476722	A1, A1.1

C. Partea III. SARCINI .

Inscrieri privind dezmembramintele dreptului de proprietate, drepturi reale de garanție și sarcini	Referințe
NU SUNT	


Anexa Nr. 1 La Partea I

Teren

Nr cadastral	Suprafața (mp)*	Observații / Referințe
	1	

* Suprafața este determinată în planul de proiecție Stereo 70.

DETALII LINIARE IMOBIL



Date referitoare la teren

Crt	Categorie folosință	Intravilan	Suprafața (mp)	Tarla	Parcelă	Nr. topo	Observații / Referințe
1	curți constructii	DA	1	-	-	-	

Date referitoare la construcții

Crt	Număr	Destinație construcție	Supraf. (mp)	Situație juridică	Observații / Referințe
A1.1		construcții industriale și edilitare	1	Cu acte	Nr. niveluri:1; S. construită la sol:1 mp; S. construită desfășurată:1 mp; Stalp beton

Lungime Segmente

1) Valorile lungimilor segmentelor sunt obținute din proiecție în plan.

Punct început	X / Y	Punct sfârșit	X / Y	Lungime segment (** (m))
1	602.519,742 367.474,199	2	602.519,595 367.473,24	0.97
2	602.519,595 367.473,24	3	602.520,554 367.473,093	0.97
3	602.520,554 367.473,093	4	602.520,7 367.474,052	0.97

Punct început	X / Y	Punct sfârşit	X / Y	Lungime segment (** (m)
4	602.520,7 367.474,052	1	602.519,742 367.474,199	0.97

** Lungimile segmentelor sunt determinate în planul de proiecţie Stereo 70 şi sunt rotunjite la 1 milimetru.

*** Distanţa dintre puncte este formată din segmente cumulate ce sunt mai mici decât valoarea 1 milimetru.

**DATE DESPRE IMOBILUL NR. 6397**

Oficiul de Cadastru și Publicitate Imobiliară PRAHOVA
Biroul de Cadastru și Publicitate Imobiliară Ploiești

A. Partea I. Descrierea imobilului

TEREN Intravilan

Adresa: Loc. Ungureni, Jud. Prahova

Nr. Crt	Nr cadastral Nr. topografic	Suprafața* (mp)	Observații / Referințe
A1		1	Sector cadastral:0 Teren neimprejmuit;

Construcții

Crt	Nr cadastral Nr. topografic	Adresa	Observații / Referințe
A1.1		Loc. Ungureni, Jud. Prahova	Nr. niveluri:1; S. construita la sol:1 mp; S. construita desfasurata:1 mp; Stalp beton

B. Partea II. Proprietari și acte

Inscrieri privitoare la dreptul de proprietate și alte drepturi reale		Referințe
/		
Act Normativ nr. 123, din 10/07/2007 emis de Parlamentul Romaniei;		
B1	Intabulare, drept de PROPRIETATE, dobandit prin Lege, cota actuala 1/1 1) Statul Roman, CIF:999999999999	A1, A1.1
Act Normativ nr. 980, din 16/12/2015 emis de Guvernul Romaniei;		
B2	Intabulare, drept de ADMINISTRARE, dobandit prin Lege, cota actuala 1/1 1) Ministerul Economiei, Energiei si Mediului de Afaceri, CIF:24931499	A1, A1.1
Act Administrativ nr. 9, din 09/10/2005 emis de Ministerul Economiei, Energiei si Mediului de Afac (Act additional nr 6/30.10.2020);		
B3	Intabulare, drept de CONCESIUNE, dobandit prin Conventie, cota actuala 1/1 1) DEER SA, CIF:14476722	A1, A1.1

C. Partea III. SARCINI .

Inscrieri privind dezmembramintele dreptului de proprietate, drepturi reale de garanție și sarcini	Referințe
NU SUNT	


Anexa Nr. 1 La Partea I

Teren

Nr cadastral	Suprafața (mp)*	Observații / Referințe
	1	

* Suprafața este determinată în planul de proiecție Stereo 70.

DETALII LINIARE IMOBIL



Date referitoare la teren

Crt	Categorie folosință	Intra vilan	Suprafața (mp)	Tarla	Parcelă	Nr. topo	Observații / Referințe
1	curți constructii	DA	1	-	-	-	

Date referitoare la construcții

Crt	Număr	Destinație construcție	Supraf. (mp)	Situație juridică	Observații / Referințe
A1.1		construcții industriale și edilitare	1	Cu acte	Nr. niveluri:1; S. construita la sol:1 mp; S. construita desfasurata:1 mp; Stalp beton

Lungime Segmente

1) Valorile lungimilor segmentelor sunt obținute din proiecție în plan.

Punct început	X / Y	Punct sfârșit	X / Y	Lungime segment (** (m))
1	602.549,302 367.471,968	2	602.549,155 367.471,009	0.97
2	602.549,155 367.471,009	3	602.550,114 367.470,862	0.97
3	602.550,114 367.470,862	4	602.550,261 367.471,821	0.97

Punct început	X / Y	Punct sfârșit	X / Y	Lungime segment (** (m)
4	602.550,261 367.471,821	1	602.549,302 367.471,968	0.97

** Lungimile segmentelor sunt determinate în planul de proiecție Stereo 70 și sunt rotunjite la 1 milimetru.

*** Distanța dintre puncte este formată din segmente cumulate ce sunt mai mici decât valoarea 1 milimetru.

**DATE DESPRE IMOBILUL NR. 6398**

Oficiul de Cadastru și Publicitate Imobiliară PRAHOVA
Biroul de Cadastru și Publicitate Imobiliară Ploiești

A. Partea I. Descrierea imobilului

TEREN Intravilan

Adresa: Loc. Ungureni, Jud. Prahova

Nr. Crt	Nr cadastral Nr. topografic	Suprafața* (mp)	Observații / Referințe
A1		1	Sector cadastral:0 Teren neimprejmuit;

Construcții

Crt	Nr cadastral Nr. topografic	Adresa	Observații / Referințe
A1.1		Loc. Ungureni, Jud. Prahova	Nr. niveluri:1; S. construita la sol:1 mp; S. construita desfasurata:1 mp; Stalp beton

B. Partea II. Proprietari și acte

Inscrieri privitoare la dreptul de proprietate și alte drepturi reale		Referințe
/		
Act Normativ nr. 123, din 10/07/2007 emis de Parlamentul Romaniei;		
B1	Intabulare, drept de PROPRIETATE, dobandit prin Lege, cota actuala 1/1 1) Statul Roman, CIF:999999999999	A1, A1.1
Act Normativ nr. 980, din 16/12/2015 emis de Guvernul Romaniei;		
B2	Intabulare, drept de ADMINISTRARE, dobandit prin Lege, cota actuala 1/1 1) Ministerul Economiei, Energiei si Mediului de Afaceri, CIF:24931499	A1, A1.1
Act Administrativ nr. 9, din 09/10/2005 emis de Ministerul Economiei, Energiei si Mediului de Afac (Act additional nr 6/30.10.2020);		
B3	Intabulare, drept de CONCESIUNE, dobandit prin Conventie, cota actuala 1/1 1) DEER SA, CIF:14476722	A1, A1.1

C. Partea III. SARCINI .

Inscrieri privind dezmembramintele dreptului de proprietate, drepturi reale de garanție și sarcini	Referințe
NU SUNT	


Anexa Nr. 1 La Partea I

Teren

Nr cadastral	Suprafața (mp)*	Observații / Referințe
	1	

* Suprafața este determinată în planul de proiecție Stereo 70.

DETALII LINIARE IMOBIL



Date referitoare la teren

Crt	Categorie folosință	Intra vilan	Suprafața (mp)	Tarla	Parcelă	Nr. topo	Observații / Referințe
1	curti constructii	DA	1	-	-	-	

Date referitoare la construcții

Crt	Număr	Destinație construcție	Supraf. (mp)	Situație juridică	Observații / Referințe
A1.1		construcții industriale și edilitare	1	Cu acte	Nr. niveluri:1; S. construita la sol:1 mp; S. construita desfasurata:1 mp; Stalp beton

Lungime Segmente

1) Valorile lungimilor segmentelor sunt obținute din proiecție în plan.

Punct început	X / Y	Punct sfârșit	X / Y	Lungime segment (** (m)
1	602.584,686 367.469,022	2	602.584,539 367.468,064	0.97
2	602.584,539 367.468,064	3	602.585,498 367.467,917	0.97
3	602.585,498 367.467,917	4	602.585,645 367.468,876	0.97

Punct început	X / Y	Punct sfârşit	X / Y	Lungime segment (** (m)
4	602.585,645 367.468,876	1	602.584,686 367.469,022	0.97

** Lungimile segmentelor sunt determinate în planul de proiecţie Stereo 70 şi sunt rotunjite la 1 milimetru.

*** Distanţa dintre puncte este formată din segmente cumulate ce sunt mai mici decât valoarea 1 milimetru.

**DATE DESPRE IMOBILUL NR. 6399**

Oficiul de Cadastru și Publicitate Imobiliară PRAHOVA
Biroul de Cadastru și Publicitate Imobiliară Ploiești

A. Partea I. Descrierea imobilului

TEREN Extravilan

Adresa: Jud. Prahova

Nr. Crt	Nr cadastral Nr. topografic	Suprafața* (mp)	Observații / Referințe
A1		11.122	Sector cadastral:0 Teren neimprejmuit; domeniu public

B. Partea II. Proprietari și acte

Inscrieri privitoare la dreptul de proprietate și alte drepturi reale	Referințe
/	
Act Administrativ nr. 7535, din 01/01/2023 emis de Primaria Gherghita (Act administrativ 5/31.01.20074, emis de C.L. Gherghita, act normativ 477/16.06.2010, emis de Guvernul Romaniei);	
B1	A1
Intabulare, drept de PROPRIETATE domeniu public, dobandit prin Lege, cota actuala 1/1 1) Comuna Gherghita , CIF:2844014, domeniu public	

C. Partea III. SARCINI .

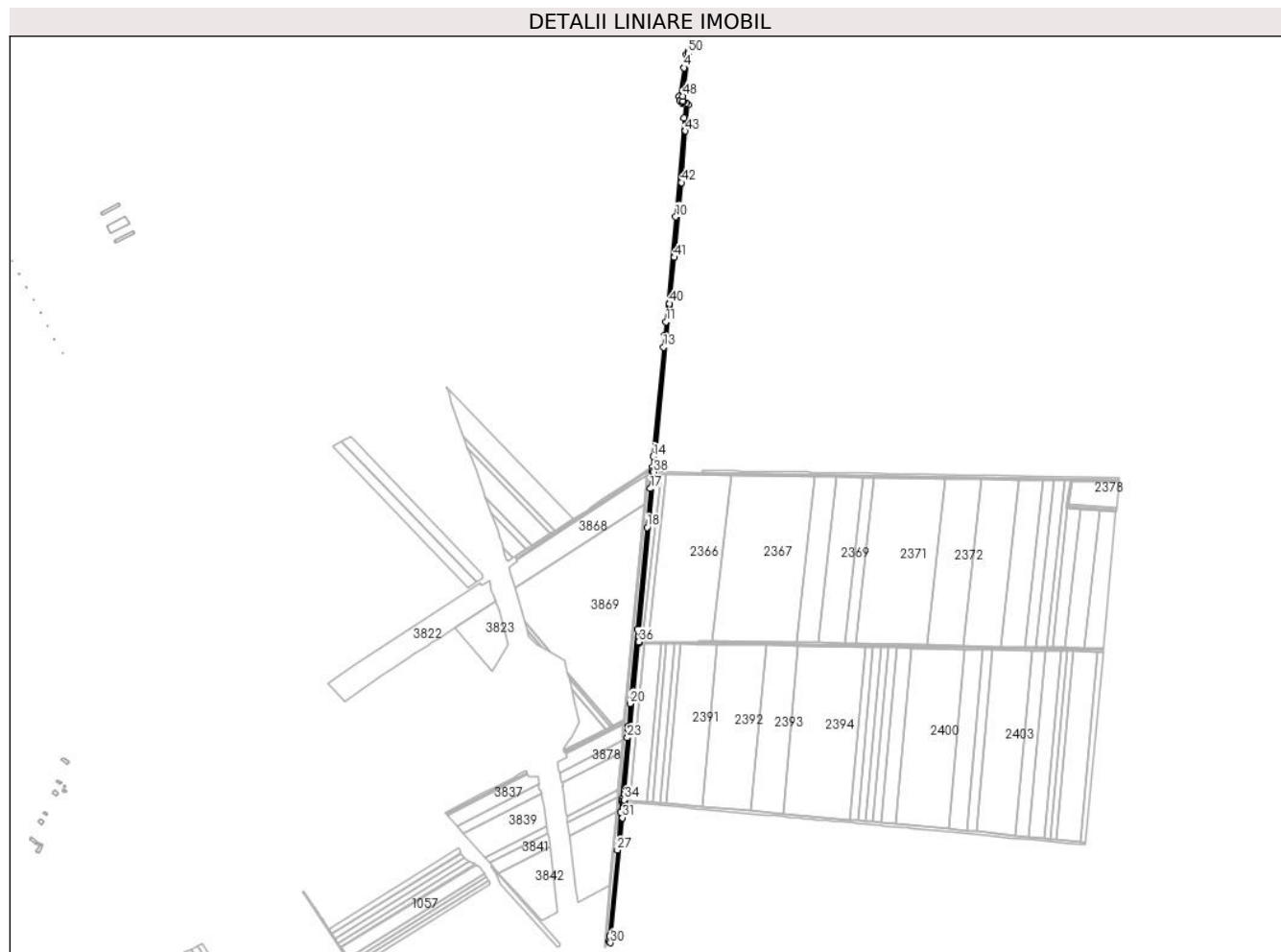
Inscrieri privind dezmembramintele dreptului de proprietate, drepturi reale de garanție și sarcini	Referințe
NU SUNT	

Anexa Nr. 1 La Partea I

Teren

Nr cadastral	Suprafața (mp)*	Observații / Referințe
	11.122	domeniu public

* Suprafața este determinată în planul de proiecție Stereo 70.



Date referitoare la teren

Crt	Categorie folosință	Intravilan	Suprafața (mp)	Tarla	Parcelă	Nr. topo	Observații / Referințe
1	drum	NU	11.122	-	787	-	domeniu public

Lungime Segmente

1) Valorile lungimilor segmentelor sunt obținute din proiecție în plan.

Punct început	X / Y	Punct sfârșit	X / Y	Lungime segment	Punct început	X / Y	Punct sfârșit	X / Y	Lungime segment	Punct început	X / Y	Punct sfârșit	X / Y	Lungime segment
1	599.865,996 364.464,064	2	599.861,709 364.456,866	8.378	2	599.861,709 364.456,866	3	599.857,356 364.429,677	27.535	3	599.857,356 364.429,677	4	599.856,694 364.425,542	4.188
4	599.856,694 364.425,542	5	599.845,265 364.358,84	67.673	5	599.845,265 364.358,84	6	599.847,049 364.348,838	10.16	6	599.847,049 364.348,838	7	599.852,354 364.342,752	8.074
7	599.852,354 364.342,752	8	599.859,401 364.339,735	7.665	8	599.859,401 364.339,735	9	599.856,974 364.307,538	32.288	9	599.856,974 364.307,538	10	599.837,045 364.075,018	233.372
10	599.837,045 364.075,018	11	599.814,156 363.828,25	247.827	11	599.814,156 363.828,25	12	599.811,63 363.797,27	31.083	12	599.811,63 363.797,27	13	599.808,735 363.768,611	28.805
13	599.808,735 363.768,611	14	599.784,361 363.511,739	258.026	14	599.784,361 363.511,739	15	599.782,115 363.486,944	24.897	15	599.782,115 363.486,944	16	599.780,622 363.476,126	10.921
16	599.780,622 363.476,126	17	599.777,495 363.436,208	40.04	17	599.777,495 363.436,208	18	599.769,407 363.344,933	91.633	18	599.769,407 363.344,933	19	599.747,024 363.104,71	241.264

Punct început	X / Y	Punct sfârșit	X / Y	Lungime segment	Punct început	X / Y	Punct sfârșit	X / Y	Lungime segment	Punct început	X / Y	Punct sfârșit	X / Y	Lungime segment
19	599.747,024 363.104,71	20	599.729,508 362.930,752	174.838	20	599.729,508 362.930,752	21	599.725,778 362.877,276	53.606	21	599.725,778 362.877,276	22	599.724,996 362.870,928	6.396
22	599.724,996 362.870,928	23	599.723,105 362.850,462	20.553	23	599.723,105 362.850,462	24	599.710,07 362.705,54	145.507	24	599.710,07 362.705,54	25	599.709,358 362.700,477	5.113
25	599.709,358 362.700,477	26	599.707,185 362.675,489	25.082	26	599.707,185 362.675,489	27	599.699,436 362.586,141	89.683	27	599.699,436 362.586,141	28	599.681,656 362.383,742	203.178
28	599.681,656 362.383,742	29	599.680,038 362.370,848	12.995	29	599.680,038 362.370,848	30	599.683,461 362.368,346	4.24	30	599.683,461 362.368,346	31	599.711,334 362.662,304	295.276
31	599.711,334 362.662,304	32	599.714,774 362.698,586	36.445	32	599.714,774 362.698,586	33	599.715,872 362.698,492	1.102	33	599.715,872 362.698,492	34	599.716,408 362.704,458	5.991
34	599.716,408 362.704,458	35	599.749,478 363.072,603	369.627	35	599.749,478 363.072,603	36	599.749,792 363.076,099	3.51	36	599.749,792 363.076,099	37	599.785,301 363.471,41	396.903
37	599.785,301 363.471,41	38	599.785,615 363.474,905	3.509	38	599.785,615 363.474,905	39	599.822,552 363.867,416	394.245	39	599.822,552 363.867,416	40	599.822,882 363.870,902	3.502
40	599.822,882 363.870,902	41	599.833,17 363.979,65	109.233	41	599.833,17 363.979,65	42	599.850,23 364.155,7	176.875	42	599.850,23 364.155,7	43	599.859,724 364.276,756	121.427
43	599.859,724 364.276,756	44	599.866,065 364.338,845	62.413	44	599.866,065 364.338,845	45	599.862,577 364.342,838	5.302	45	599.862,577 364.342,838	46	599.855,348 364.346,249	7.993
46	599.855,348 364.346,249	47	599.854,251 364.347,593	1.735	47	599.854,251 364.347,593	48	599.853,777 364.359,025	11.442	48	599.853,777 364.359,025	49	599.866,64 364.443,503	85.452
49	599.866,64 364.443,503	50	599.866,409 364.459,62	16.118	50	599.866,409 364.459,62	1	599.865,996 364.464,064	4.463					

** Lungimile segmentelor sunt determinate în planul de proiecție Stereo 70 și sunt rotunjite la 1 milimetru.

*** Distanța dintre puncte este formată din segmente cumulate ce sunt mai mici decât valoarea 1 milimetru.

**DATE DESPRE IMOBILUL NR. 6400**

Oficiul de Cadastru și Publicitate Imobiliară PRAHOVA
Biroul de Cadastru și Publicitate Imobiliară Ploiești

A. Partea I. Descrierea imobilului

TEREN Necunoscut

Adresa: Loc. Gherghita, Jud. Prahova

Nr. Crt	Nr cadastral Nr. topografic	Suprafața* (mp)	Observații / Referințe
A1		48.340	Sector cadastral:0 Teren neimprejmuit;

Construcții

Crt	Nr cadastral Nr. topografic	Adresa	Observații / Referințe
A1.1		Loc. Gherghita, Jud. Prahova	Nr. niveluri:1; S. construita la sol:27 mp; S. construita desfasurata:27 mp; Pod

B. Partea II. Proprietari și acte

Inscrieri privitoare la dreptul de proprietate și alte drepturi reale	Referințe
/	
Act Administrativ nr. 143, din 16/12/2011 emis de Consiliul Judetean Prahova (act normativ nr 906 din 01/09/2012 emis de Guvernul Romaniei");	
B1 Intabulare, drept de PROPRIETATE, dobandit prin Lege, cota actuala 1/1 1) Judetul Prahova, CIF:9999999999999	A1, A1.1

C. Partea III. SARCINI .

Inscrieri privind dezmembramintele dreptului de proprietate, drepturi reale de garanție și sarcini	Referințe
NU SUNT	

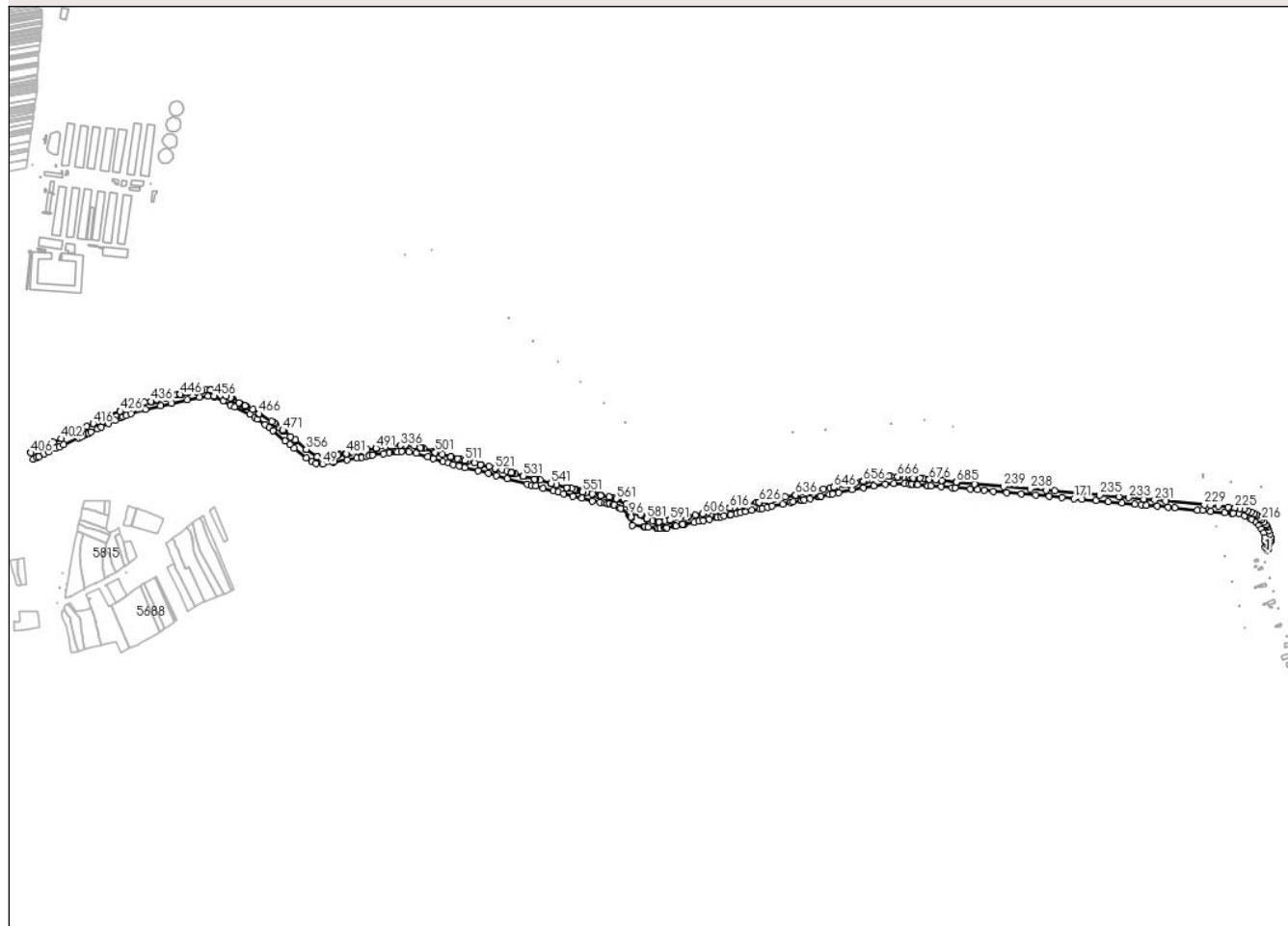
Anexa Nr. 1 La Partea I

Teren

Nr cadastral	Suprafața (mp)*	Observații / Referințe
	48.340	

* Suprafața este determinată în planul de proiecție Stereo 70.

DETALII LINIARE IMOBIL



Date referitoare la teren

Crt	Categorie folosință	Intravilan	Suprafața (mp)	Tarla	Parcelă	Nr. topo	Observații / Referințe
1	drum	DA	20.001	-	147	-	
2	drum	DA	16.880	-	147	-	
3	drum	NU	723	-	147	-	
4	cai ferate	NU	10.736	-	147	-	

Date referitoare la construcții

Crt	Număr	Destinație construcție	Supraf. (mp)	Situație juridică	Observații / Referințe
A1.1		construcții industriale și edilitare	27	Cu acte	Nr. niveluri:1; S. construita la sol:27 mp; S. construita desfasurata:27 mp; Pod

Lungime Segmente

1) Valorile lungimilor segmentelor sunt obținute din proiecție în plan.

Punct început	X / Y	Punct sfârșit	X / Y	Lungime segment	Punct început	X / Y	Punct sfârșit	X / Y	Lungime segment	Punct început	X / Y	Punct sfârșit	X / Y	Lungime segment
1	600.374,833 367.538,022	2	600.380,073 367.523,184	15.736	2	600.380,073 367.523,184	3	600.389,184 367.527,536	10.097	3	600.389,184 367.527,536	4	600.393,694 367.529,041	4.754
4	600.393,694 367.529,041	5	600.406,04 367.535,25	13.819	5	600.406,04 367.535,25	6	600.416,74 367.540,21	11.794	6	600.416,74 367.540,21	7	600.434,935 367.548,514	20.0

Punct început	X / Y	Punct sfârșit	X / Y	Lungime segment	Punct început	X / Y	Punct sfârșit	X / Y	Lungime segment	Punct început	X / Y	Punct sfârșit	X / Y	Lungime segment
7	600.434,935 367.548,514	8	600.442,909 367.552,153	8.765	8	600.442,909 367.552,153	9	600.452,711 367.556,918	10.899	9	600.452,711 367.556,918	10	600.489,245 367.573,909	40.292
10	600.489,245 367.573,909	11	600.495,334 367.576,705	6.7	11	600.495,334 367.576,705	12	600.499,253 367.578,448	4.289	12	600.499,253 367.578,448	13	600.505,359 367.581,297	6.738
13	600.505,359 367.581,297	14	600.508,898 367.582,94	3.901	14	600.508,898 367.582,94	15	600.508,61 367.583,678	0.792	15	600.508,61 367.583,678	16	600.512,604 367.585,471	4.378
16	600.512,604 367.585,471	17	600.512,869 367.584,784	0.737	17	600.512,869 367.584,784	18	600.518,165 367.587,242	5.838	18	600.518,165 367.587,242	19	600.533,914 367.594,553	17.363
19	600.533,914 367.594,553	20	600.543,4 367.599,334	10.623	20	600.543,4 367.599,334	21	600.560,32 367.607,81	18.924	21	600.560,32 367.607,81	22	600.575,57 367.614,98	16.851
22	600.575,57 367.614,98	23	600.590,47 367.622,08	16.505	23	600.590,47 367.622,08	24	600.595,071 367.623,89	4.944	24	600.595,071 367.623,89	25	600.602,85 367.626,95	8.359
25	600.602,85 367.626,95	26	600.614,05 367.631,26	12.001	26	600.614,05 367.631,26	27	600.649,13 367.641,86	36.647	27	600.649,13 367.641,86	28	600.684,17 367.649,85	35.939
28	600.684,17 367.649,85	29	600.710,461 367.656,438	27.104	29	600.710,461 367.656,438	30	600.748,181 367.664,073	38.485	30	600.748,181 367.664,073	31	600.777,486 367.670,005	29.899
31	600.777,486 367.670,005	32	600.798,329 367.673,017	21.06	32	600.798,329 367.673,017	33	600.813,317 367.671,288	15.087	33	600.813,317 367.671,288	34	600.833,562 367.661,505	22.485
34	600.833,562 367.661,505	35	600.850,834 367.651,812	19.806	35	600.850,834 367.651,812	36	600.861,821 367.646,5	12.204	36	600.861,821 367.646,5	37	600.897,986 367.629,496	39.963
37	600.897,986 367.629,496	38	600.908,83 367.622,45	12.932	38	600.908,83 367.622,45	39	600.914,95 367.618,65	7.204	39	600.914,95 367.618,65	40	600.934,35 367.605,7	23.325
40	600.934,35 367.605,7	41	600.943,901 367.598,032	12.248	41	600.943,901 367.598,032	42	600.953,034 367.590,888	11.595	42	600.953,034 367.590,888	43	600.982,171 367.566,525	37.981
43	600.982,171 367.566,525	44	600.993,259 367.557,289	14.431	44	600.993,259 367.557,289	45	601.004,021 367.548,742	13.743	45	601.004,021 367.548,742	46	601.032,51 367.526,06	36.416
46	601.032,51 367.526,06	47	601.045,704 367.516,913	16.055	47	601.045,704 367.516,913	48	601.055,75 367.512,21	11.092	48	601.055,75 367.512,21	49	601.071,01 367.511,28	15.288
49	601.071,01 367.511,28	50	601.096,624 367.515,763	26.003	50	601.096,624 367.515,763	51	601.099,83 367.516,34	3.258	51	601.099,83 367.516,34	52	601.130,063 367.521,518	30.673
52	601.130,063 367.521,518	53	601.152,75 367.525,45	23.025	53	601.152,75 367.525,45	54	601.165,002 367.527,484	12.42	54	601.165,002 367.527,484	55	601.176,08 367.529,75	11.307
55	601.176,08 367.529,75	56	601.183,65 367.531,07	7.684	56	601.183,65 367.531,07	57	601.190,53 367.532,3	6.989	57	601.190,53 367.532,3	58	601.216,03 367.536,11	25.783
58	601.216,03 367.536,11	59	601.230,66 367.538,37	14.804	59	601.230,66 367.538,37	60	601.242,34 367.539,9	11.78	60	601.242,34 367.539,9	61	601.245,94 367.540,16	3.609
61	601.245,94 367.540,16	62	601.249,79 367.540,51	3.866	62	601.249,79 367.540,51	63	601.259,42 367.540,74	9.633	63	601.259,42 367.540,74	64	601.277,287 367.539,766	17.894
64	601.277,287 367.539,766	65	601.294,673 367.536,756	17.645	65	601.294,673 367.536,756	66	601.322,24 367.528,87	28.673	66	601.322,24 367.528,87	67	601.335,508 367.524,633	13.928
67	601.335,508 367.524,633	68	601.358,9 367.517,163	24.556	68	601.358,9 367.517,163	69	601.371,432 367.513,56	13.04	69	601.371,432 367.513,56	70	601.383,441 367.510,171	12.478
70	601.383,441 367.510,171	71	601.397,461 367.506,261	14.555	71	601.397,461 367.506,261	72	601.411,25 367.502,65	14.254	72	601.411,25 367.502,65	73	601.443,036 367.494,638	32.781
73	601.443,036 367.494,638	74	601.466,91 367.488,62	24.62	74	601.466,91 367.488,62	75	601.485,72 367.484,13	19.338	75	601.485,72 367.484,13	76	601.511,492 367.475,968	27.033
76	601.511,492 367.475,968	77	601.560,207 367.463,467	50.294	77	601.560,207 367.463,467	78	601.570,029 367.460,98	10.132	78	601.570,029 367.460,98	79	601.580,239 367.458,385	10.535
79	601.580,239 367.458,385	80	601.597,54 367.453,13	18.081	80	601.597,54 367.453,13	81	601.621,892 367.446,631	25.204	81	601.621,892 367.446,631	82	601.634,135 367.443,626	12.606
82	601.634,135 367.443,626	83	601.646,378 367.440,621	12.606	83	601.646,378 367.440,621	84	601.669,2 367.434,58	23.608	84	601.669,2 367.434,58	85	601.690,66 367.429,13	22.141
85	601.690,66 367.429,13	86	601.715,17 367.423,04	25.255	86	601.715,17 367.423,04	87	601.734,18 367.420,04	19.245	87	601.734,18 367.420,04	88	601.745,88 367.418,38	11.817
88	601.745,88 367.418,38	89	601.751,65 367.417,43	5.848	89	601.751,65 367.417,43	90	601.757,59 367.416,09	6.089	90	601.757,59 367.416,09	91	601.765,33 367.414,01	8.015
91	601.765,33 367.414,01	92	601.767,31 367.413,26	2.117	92	601.767,31 367.413,26	93	601.778,91 367.406,96	13.2	93	601.778,91 367.406,96	94	601.782,49 367.404,68	4.244
94	601.782,49 367.404,68	95	601.801,665 367.391,293	23.386	95	601.801,665 367.391,293	96	601.802,83 367.390,36	1.493	96	601.802,83 367.390,36	97	601.804,377 367.388,95	2.093
97	601.804,377 367.388,95	98	601.805,76 367.387,17	2.254	98	601.805,76 367.387,17	99	601.806,81 367.385,34	2.11	99	601.806,81 367.385,34	100	601.811,22 367.364,71	21.096
100	601.811,22 367.364,71	101	601.838,412 367.361,916	27.335	101	601.838,412 367.361,916	102	601.841,105 367.361,799	2.696	102	601.841,105 367.361,799	103	601.841,267 367.361,602	0.255
103	601.841,267 367.361,602	104	601.848,611 367.360,653	7.405	104	601.848,611 367.360,653	105	601.867,88 367.358,162	19.429	105	601.867,88 367.358,162	106	601.872,394 367.357,501	4.562

Punct început	X / Y	Punct sfârșit	X / Y	Lungime segment	Punct început	X / Y	Punct sfârșit	X / Y	Lungime segment	Punct început	X / Y	Punct sfârșit	X / Y	Lungime segment
106	601.872,394 367.357,501	107	601.877,553 367.357,421	5.16	107	601.877,553 367.357,421	108	601.887,249 367.358,574	9.764	108	601.887,249 367.358,574	109	601.890,9 367.358,808	3.658
109	601.890,9 367.358,808	110	601.893,837 367.358,997	2.943	110	601.893,837 367.358,997	111	601.912,192 367.362,48	18.683	111	601.912,192 367.362,48	112	601.914,479 367.362,874	2.321
112	601.914,479 367.362,874	113	601.935,618 367.367,561	21.652	113	601.935,618 367.367,561	114	601.957,646 367.372,069	22.485	114	601.957,646 367.372,069	115	601.969,459 367.374,32	12.026
115	601.969,459 367.374,32	116	601.979,441 367.376,556	10.229	116	601.979,441 367.376,556	117	601.994,692 367.379,425	15.519	117	601.994,692 367.379,425	118	602.009,865 367.382,753	15.534
118	602.009,865 367.382,753	119	602.014,086 367.383,715	4.329	119	602.014,086 367.383,715	120	602.022,331 367.385,619	8.462	120	602.022,331 367.385,619	121	602.030,035 367.387,183	7.861
121	602.030,035 367.387,183	122	602.043,841 367.389,945	14.08	122	602.043,841 367.389,945	123	602.045,085 367.390,167	1.264	123	602.045,085 367.390,167	124	602.044,988 367.390,685	0.527
124	602.044,988 367.390,685	125	602.059,225 367.393,489	14.51	125	602.059,225 367.393,489	126	602.069,109 367.395,162	10.025	126	602.069,109 367.395,162	127	602.079,476 367.397,367	10.599
127	602.079,476 367.397,367	128	602.096,154 367.400,802	17.028	128	602.096,154 367.400,802	129	602.114,874 367.404,318	19.047	129	602.114,874 367.404,318	130	602.120,654 367.405,408	5.882
130	602.120,654 367.405,408	131	602.133,908 367.407,993	13.504	131	602.133,908 367.407,993	132	602.144,467 367.410,757	10.915	132	602.144,467 367.410,757	133	602.169,95 367.415,409	25.904
133	602.169,95 367.415,409	134	602.189,288 367.419,913	19.856	134	602.189,288 367.419,913	135	602.195,094 367.420,885	5.887	135	602.195,094 367.420,885	136	602.213,678 367.423,941	18.834
136	602.213,678 367.423,941	137	602.215,413 367.424,538	1.835	137	602.215,413 367.424,538	138	602.220,966 367.425,765	5.687	138	602.220,966 367.425,765	139	602.235,425 367.428,764	14.767
139	602.235,425 367.428,764	140	602.253,458 367.432,34	18.384	140	602.253,458 367.432,34	141	602.257,491 367.433,36	4.16	141	602.257,491 367.433,36	142	602.260,478 367.433,941	3.043
142	602.260,478 367.433,941	143	602.281,532 367.438,765	21.6	143	602.281,532 367.438,765	144	602.288,451 367.440,153	7.057	144	602.288,451 367.440,153	145	602.303,321 367.443,137	15.166
145	602.303,321 367.443,137	146	602.335,296 367.449,843	32.67	146	602.335,296 367.449,843	147	602.362,326 367.455,063	27.529	147	602.362,326 367.455,063	148	602.386,576 367.459,473	24.648
148	602.386,576 367.459,473	149	602.414,276 367.463,363	27.972	149	602.414,276 367.463,363	150	602.434,626 367.465,123	20.426	150	602.434,626 367.465,123	151	602.460,66 367.464,88	26.035
151	602.460,66 367.464,88	152	602.471,946 367.463,615	11.357	152	602.471,946 367.463,615	153	602.478,885 367.462,896	6.976	153	602.478,885 367.462,896	154	602.490,7 367.462,089	11.843
154	602.490,7 367.462,089	155	602.491,114 367.462,045	0.416	155	602.491,114 367.462,045	156	602.513,307 367.459,683	22.318	156	602.513,307 367.459,683	157	602.515,87 367.459,41	2.577
157	602.515,87 367.459,41	158	602.523,467 367.458,845	7.618	158	602.523,467 367.458,845	159	602.547,408 367.457,065	24.006	159	602.547,408 367.457,065	160	602.573,533 367.455,122	26.198
160	602.573,533 367.455,122	161	602.581,63 367.454,382	8.13	161	602.581,63 367.454,382	162	602.617,926 367.451,066	36.447	162	602.617,926 367.451,066	163	602.634,35 367.449,566	16.493
163	602.634,35 367.449,566	164	602.650,261 367.448,112	15.978	164	602.650,261 367.448,112	165	602.672,649 367.446,066	22.481	165	602.672,649 367.446,066	166	602.704,38 367.443,167	31.862
166	602.704,38 367.443,167	167	602.739,361 367.439,971	35.127	167	602.739,361 367.439,971	168	602.773,397 367.436,861	34.178	168	602.773,397 367.436,861	169	602.805,79 367.433,901	32.529
169	602.805,79 367.433,901	170	602.836,051 367.431,136	30.387	170	602.836,051 367.431,136	171	602.864,746 367.428,514	28.815	171	602.864,746 367.428,514	172	602.884,05 367.426,751	19.384
172	602.884,05 367.426,751	173	602.917,48 367.423,696	33.569	173	602.917,48 367.423,696	174	602.946,846 367.421,013	29.488	174	602.946,846 367.421,013	175	602.979,45 367.418,034	32.74
175	602.979,45 367.418,034	176	603.009,792 367.415,262	30.469	176	603.009,792 367.415,262	177	603.026,796 367.413,708	17.075	177	603.026,796 367.413,708	178	603.038,059 367.412,679	11.31
178	603.038,059 367.412,679	179	603.063,726 367.410,334	25.774	179	603.063,726 367.410,334	180	603.089,534 367.407,976	25.916	180	603.089,534 367.407,976	181	603.105,335 367.406,532	15.866
181	603.105,335 367.406,532	182	603.160,02 367.401,536	54.913	182	603.160,02 367.401,536	183	603.172,764 367.400,371	12.798	183	603.172,764 367.400,371	184	603.191,239 367.398,668	18.553
184	603.191,239 367.398,668	185	603.224,954 367.395,56	33.858	185	603.224,954 367.395,56	186	603.241,286 367.394,155	16.392	186	603.241,286 367.394,155	187	603.244,985 367.393,837	3.712
187	603.244,985 367.393,837	188	603.259,958 367.391,644	15.133	188	603.259,958 367.391,644	189	603.272,26 367.388,303	12.747	189	603.272,26 367.388,303	190	603.284,891 367.382,691	13.822
190	603.284,891 367.382,691	191	603.289,805 367.379,436	5.894	191	603.289,805 367.379,436	192	603.300,539 367.371,328	13.452	192	603.300,539 367.371,328	193	603.307,66 367.363,891	10.296
193	603.307,66 367.363,891	194	603.313,315 367.356,162	9.578	194	603.313,315 367.356,162	195	603.318,216 367.346,895	10.482	195	603.318,216 367.346,895	196	603.321,069 367.335,229	12.01
196	603.321,069 367.335,229	197	603.321,145 367.327,633	7.596	197	603.321,145 367.327,633	198	603.321,107 367.327,346	0.29	198	603.321,107 367.327,346	199	603.324,73 367.325,87	3.912
199	603.324,73 367.325,87	200	603.322,642 367.314,974	11.094	200	603.322,642 367.314,974	201	603.321,971 367.311,768	3.275	201	603.321,971 367.311,768	202	603.330,004 367.309,04	8.484
202	603.330,004 367.309,04	203	603.330,393 367.312,223	3.207	203	603.330,393 367.312,223	204	603.330,94 367.315,69	3.51	204	603.330,94 367.315,69	205	603.333,04 367.324,41	8.969

Punct început	X / Y	Punct sfârșit	X / Y	Lungime segment	Punct început	X / Y	Punct sfârșit	X / Y	Lungime segment	Punct început	X / Y	Punct sfârșit	X / Y	Lungime segment
205	603.333,04 367.324,41	206	603.334,534 367.326,416	2.501	206	603.334,534 367.326,416	207	603.334,697 367.327,467	1.064	207	603.334,697 367.327,467	208	603.334,654 367.330,456	2.989
208	603.334,654 367.330,456	209	603.334,578 367.335,731	5.276	209	603.334,578 367.335,731	210	603.333,454 367.343,658	8.006	210	603.333,454 367.343,658	211	603.330,612 367.352,648	9.429
211	603.330,612 367.352,648	212	603.326,719 367.360,056	8.369	212	603.326,719 367.360,056	213	603.323,909 367.364,96	5.652	213	603.323,909 367.364,96	214	603.323,253 367.366,105	1.32
214	603.323,253 367.366,105	215	603.318,848 367.371,351	6.85	215	603.318,848 367.371,351	216	603.313,381 367.377,627	8.323	216	603.313,381 367.377,627	217	603.308,146 367.382,564	7.196
217	603.308,146 367.382,564	218	603.302,256 367.388,298	8.22	218	603.302,256 367.388,298	219	603.299,248 367.390,317	3.623	219	603.299,248 367.390,317	220	603.295,582 367.392,779	4.416
220	603.295,582 367.392,779	221	603.288,554 367.397,042	8.22	221	603.288,554 367.397,042	222	603.280,258 367.400,026	8.816	222	603.280,258 367.400,026	223	603.271,49 367.403,122	9.299
223	603.271,49 367.403,122	224	603.261,263 367.405,01	10.4	224	603.261,263 367.405,01	225	603.249,465 367.406,955	11.957	225	603.249,465 367.406,955	226	603.233,491 367.408,448	16.044
226	603.233,491 367.408,448	227	603.210,4 367.410,506	23.183	227	603.210,4 367.410,506	228	603.191,57 367.412,184	18.905	228	603.191,57 367.412,184	229	603.176,166 367.413,653	15.474
229	603.176,166 367.413,653	230	603.084,59 367.422,385	91.991	230	603.084,59 367.422,385	231	603.057,798 367.424,939	26.913	231	603.057,798 367.424,939	232	603.031,82 367.427,416	26.096
232	603.031,82 367.427,416	233	602.996,273 367.430,806	35.708	233	602.996,273 367.430,806	234	602.972,1 367.433,11	24.283	234	602.972,1 367.433,11	235	602.926,362 367.437,472	45.946
235	602.926,362 367.437,472	236	602.819,295 367.446,528	107.449	236	602.819,295 367.446,528	237	602.799,342 367.448,216	20.024	237	602.799,342 367.448,216	238	602.760,518 367.451,7	38.98
238	602.760,518 367.451,7	239	602.697,574 367.457,349	63.197	239	602.697,574 367.457,349	240	602.627,69 367.463,62	70.165	240	602.627,69 367.463,62	241	602.587,567 367.467,22	40.284
241	602.587,567 367.467,22	242	602.587,77 367.469,323	2.113	242	602.587,77 367.469,323	243	602.550,226 367.472,596	37.686	243	602.550,226 367.472,596	244	602.539,803 367.473,762	10.488
244	602.539,803 367.473,762	245	602.538,193 367.474,309	1.7	245	602.538,193 367.474,309	246	602.536,345 367.476,034	2.528	246	602.536,345 367.476,034	247	602.534,605 367.473,628	2.969
247	602.534,605 367.473,628	248	602.505,627 367.476,279	29.099	248	602.505,627 367.476,279	249	602.497,5 367.477,06	8.164	249	602.497,5 367.477,06	250	602.472,89 367.479,06	24.691
250	602.472,89 367.479,06	251	602.473,018 367.481,195	2.139	251	602.473,018 367.481,195	252	602.470,478 367.481,365	2.546	252	602.470,478 367.481,365	253	602.470,738 367.479,935	1.453
253	602.470,738 367.479,935	254	602.462,034 367.480,584	8.728	254	602.462,034 367.480,584	255	602.458,658 367.480,835	3.385	255	602.458,658 367.480,835	256	602.447,99 367.481,5	10.688
256	602.447,99 367.481,5	257	602.427,734 367.481,377	20.256	257	602.427,734 367.481,377	258	602.423,2 367.481,35	4.534	258	602.423,2 367.481,35	259	602.408,67 367.479,72	14.621
259	602.408,67 367.479,72	260	602.382,54 367.474,36	26.674	260	602.382,54 367.474,36	261	602.378,47 367.473,69	4.125	261	602.378,47 367.473,69	262	602.369,649 367.471,916	8.998
262	602.369,649 367.471,916	263	602.356,84 367.469,34	13.065	263	602.356,84 367.469,34	264	602.343,0 367.466,57	14.114	264	602.343,0 367.466,57	265	602.331,02 367.464,25	12.203
265	602.331,02 367.464,25	266	602.314,62 367.461,13	16.694	266	602.314,62 367.461,13	267	602.298,58 367.457,73	16.396	267	602.298,58 367.457,73	268	602.282,42 367.454,55	16.47
268	602.282,42 367.454,55	269	602.266,4 367.451,18	16.371	269	602.266,4 367.451,18	270	602.233,57 367.444,846	33.435	270	602.233,57 367.444,846	271	602.222,789 367.442,663	11.0
271	602.222,789 367.442,663	272	602.204,03 367.438,72	19.169	272	602.204,03 367.438,72	273	602.175,21 367.433,0	29.382	273	602.175,21 367.433,0	274	602.160,366 367.430,042	15.136
274	602.160,366 367.430,042	275	602.148,401 367.427,658	12.199	275	602.148,401 367.427,658	276	602.130,361 367.423,46	18.522	276	602.130,361 367.423,46	277	602.108,208 367.419,335	22.534
277	602.108,208 367.419,335	278	602.080,42 367.414,14	28.269	278	602.080,42 367.414,14	279	602.065,395 367.410,907	15.369	279	602.065,395 367.410,907	280	602.054,129 367.408,599	11.5
280	602.054,129 367.408,599	281	602.023,808 367.402,342	30.96	281	602.023,808 367.402,342	282	602.007,02 367.398,88	17.141	282	602.007,02 367.398,88	283	601.992,253 367.395,938	15.058
283	601.992,253 367.395,938	284	601.960,69 367.389,65	32.183	284	601.960,69 367.389,65	285	601.944,16 367.386,12	16.903	285	601.944,16 367.386,12	286	601.925,19 367.381,94	19.425
286	601.925,19 367.381,94	287	601.905,93 367.378,42	19.579	287	601.905,93 367.378,42	288	601.889,07 367.375,59	17.096	288	601.889,07 367.375,59	289	601.873,64 367.373,91	15.521
289	601.873,64 367.373,91	290	601.869,37 367.373,36	4.305	290	601.869,37 367.373,36	291	601.862,31 367.374,34	7.128	291	601.862,31 367.374,34	292	601.857,88 367.376,11	4.771
292	601.857,88 367.376,11	293	601.845,2 367.381,53	13.79	293	601.845,2 367.381,53	294	601.835,19 367.388,35	12.112	294	601.835,19 367.388,35	295	601.825,506 367.394,813	11.643
295	601.825,506 367.394,813	296	601.825,502 367.394,816	0.005	296	601.825,502 367.394,816	297	601.825,24 367.394,99	0.314	297	601.825,24 367.394,99	298	601.820,476 367.398,069	5.672
298	601.820,476 367.398,069	299	601.796,726 367.414,766	29.032	299	601.796,726 367.414,766	300	601.775,898 367.426,885	24.097	300	601.775,898 367.426,885	301	601.774,048 367.427,571	1.973
301	601.774,048 367.427,571	302	601.770,39 367.429,546	4.157	302	601.770,39 367.429,546	303	601.766,985 367.430,879	3.657	303	601.766,985 367.430,879	304	601.763,795 367.431,741	3.304

Punct început	X / Y	Punct sfârșit	X / Y	Lungime segment
304	601.763,795 367.431,741	305	601.755,848 367.433,138	8.069
307	601.718,963 367.439,124	308	601.714,808 367.439,922	4.231
310	601.686,329 367.446,586	311	601.678,831 367.448,377	7.709
313	601.676,041 367.449,879	314	601.675,948 367.449,265	0.621
316	601.665,382 367.452,575	317	601.630,117 367.462,401	36.608
319	601.554,518 367.481,716	320	601.531,314 367.488,297	24.12
322	601.498,372 367.497,389	323	601.468,18 367.505,131	31.169
325	601.417,364 367.518,283	326	601.404,924 367.521,461	12.84
328	601.401,963 367.522,063	329	601.393,34 367.524,3	8.908
331	601.335,69 367.541,25	332	601.312,11 367.548,74	24.741
334	601.270,67 367.556,52	335	601.268,925 367.556,38	1.75
337	601.232,06 367.553,83	338	601.221,49 367.552,75	10.625
340	601.177,96 367.545,07	341	601.157,499 367.541,694	20.738
343	601.124,75 367.535,973	344	601.110,99 367.533,91	13.914
346	601.097,338 367.531,325	347	601.088,56 367.529,65	8.937
349	601.079,54 367.528,07	350	601.061,27 367.525,93	18.395
352	601.058,447 367.527,988	353	601.058,443 367.527,991	0.005
355	601.032,09 367.546,002	356	601.032,087 367.546,005	0.005
358	601.006,422 367.568,149	359	601.006,149 367.568,385	0.361
361	600.978,96 367.590,03	362	600.973,91 367.594,25	6.581
364	600.958,14 367.607,22	365	600.955,48 367.609,52	3.516
367	600.920,23 367.631,53	368	600.904,48 367.642,11	18.974
370	600.877,46 367.653,24	371	600.871,2 367.657,05	7.328
373	600.854,894 367.666,793	374	600.853,65 367.667,6	1.483
376	600.841,55 367.673,88	377	600.820,43 367.686,01	24.356
379	600.792,758 367.687,118	380	600.782,838 367.686,047	9.977
382	600.751,261 367.681,394	383	600.736,814 367.678,623	14.71
385	600.703,927 367.671,256	386	600.686,164 367.666,885	18.293
388	600.672,747 367.663,59	389	600.665,641 367.661,849	7.316
391	600.645,773 367.658,366	392	600.618,974 367.649,551	28.212
394	600.589,498 367.637,8	395	600.564,666 367.627,863	26.746
397	600.535,535 367.613,542	398	600.508,4 367.600,173	30.25
400	600.479,607 367.586,398	401	600.472,457 367.582,945	7.94

Punct început	X / Y	Punct sfârșit	X / Y	Lungime segment
305	601.755,848 367.433,138	306	601.727,431 367.437,499	28.75
308	601.714,808 367.439,922	309	601.700,796 367.443,129	14.374
311	601.678,831 367.448,377	312	601.678,976 367.449,371	1.005
314	601.675,948 367.449,265	315	601.673,332 367.450,071	2.738
317	601.630,117 367.462,401	318	601.590,75 367.472,59	40.664
320	601.531,314 367.488,297	321	601.510,13 367.494,4	22.046
323	601.468,18 367.505,131	324	601.433,521 367.513,935	35.76
326	601.404,924 367.521,461	327	601.402,594 367.521,523	2.331
329	601.393,34 367.524,3	330	601.356,77 367.534,47	37.958
332	601.312,11 367.548,74	333	601.290,42 367.554,33	22.399
335	601.268,925 367.556,38	336	601.256,67 367.555,4	12.295
338	601.221,49 367.552,75	339	601.199,69 367.549,22	22.084
341	601.157,499 367.541,694	342	601.136,77 367.538,02	21.052
344	601.110,99 367.533,91	345	601.108,0 367.533,36	3.04
347	601.088,56 367.529,65	348	601.079,55 367.528,22	9.123
350	601.061,27 367.525,93	351	601.059,76 367.527,097	1.909
353	601.058,443 367.527,991	354	601.032,72 367.545,459	31.093
356	601.032,087 367.546,005	357	601.006,426 367.568,146	33.892
359	601.006,149 367.568,385	360	600.994,24 367.576,48	14.399
362	600.973,91 367.594,25	363	600.967,66 367.599,46	8.137
365	600.955,48 367.609,52	366	600.949,78 367.613,079	6.72
368	600.904,48 367.642,11	369	600.890,71 367.647,87	14.926
371	600.871,2 367.657,05	372	600.859,18 367.664,01	13.89
374	600.853,65 367.667,6	375	600.851,49 367.668,72	2.433
377	600.820,43 367.686,01	378	600.803,697 367.688,298	16.889
380	600.782,838 367.686,047	381	600.768,275 367.684,031	14.702
383	600.736,814 367.678,623	384	600.723,053 367.675,808	14.046
386	600.686,164 367.666,885	387	600.675,576 367.664,285	10.902
389	600.665,641 367.661,849	390	600.646,152 367.656,968	20.091
392	600.618,974 367.649,551	393	600.618,482 367.650,663	1.216
395	600.564,666 367.627,863	396	600.544,959 367.618,124	21.982
398	600.508,4 367.600,173	399	600.495,534 367.594,09	14.232
401	600.472,457 367.582,945	402	600.447,981 367.571,526	27.009

Punct început	X / Y	Punct sfârșit	X / Y	Lungime segment
306	601.727,431 367.437,499	307	601.718,963 367.439,124	8.622
309	601.700,796 367.443,129	310	601.686,329 367.446,586	14.874
312	601.678,976 367.449,371	313	601.676,041 367.449,879	2.979
315	601.673,332 367.450,071	316	601.665,382 367.452,575	8.334
318	601.590,75 367.472,59	319	601.554,518 367.481,716	37.363
321	601.510,13 367.494,4	322	601.498,372 367.497,389	12.132
324	601.433,521 367.513,935	325	601.417,364 367.518,283	16.732
327	601.402,594 367.521,523	328	601.401,963 367.522,063	0.831
330	601.356,77 367.534,47	331	601.335,69 367.541,25	22.144
333	601.290,42 367.554,33	334	601.270,67 367.556,52	19.871
336	601.256,67 367.555,4	337	601.232,06 367.553,83	24.66
339	601.199,69 367.549,22	340	601.177,96 367.545,07	22.123
342	601.136,77 367.538,02	343	601.124,75 367.535,973	12.193
345	601.108,0 367.533,36	346	601.097,338 367.531,325	10.854
348	601.079,55 367.528,22	349	601.079,54 367.528,07	0.15
351	601.059,76 367.527,097	352	601.058,447 367.527,988	1.587
354	601.032,72 367.545,459	355	601.032,09 367.546,002	0.831
357	601.006,426 367.568,146	358	601.006,422 367.568,149	0.005
360	600.994,24 367.576,48	361	600.978,96 367.590,03	20.423
363	600.967,66 367.599,46	364	600.958,14 367.607,22	12.282
366	600.949,78 367.613,079	367	600.920,23 367.631,53	34.837
369	600.890,71 367.647,87	370	600.877,46 367.653,24	14.297
372	600.859,18 367.664,01	373	600.854,894 367.666,793	5.11
375	600.851,49 367.668,72	376	600.841,55 367.673,88	11.2
378	600.803,697 367.688,298	379	600.792,758 367.687,118	11.003
381	600.768,275 367.684,031	382	600.751,261 367.681,394	17.217
384	600.723,053 367.675,808	385	600.703,927 367.671,256	19.66
387	600.675,576 367.664,285	388	600.672,747 367.663,59	2.913
390	600.646,152 367.656,968	391	600.645,773 367.658,366	1.448
393	600.618,482 367.650,663	394	600.589,498 367.637,8	31.71
396	600.544,959 367.618,124	397	600.535,535 367.613,542	10.479
399	600.495,534 367.594,09	400	600.479,607 367.586,398	17.687
402	600.447,981 367.571,526	403	600.427,92 367.562,799	21.877

Punct început	X / Y	Punct sfârșit	X / Y	Lungime segment	Punct început	X / Y	Punct sfârșit	X / Y	Lungime segment	Punct început	X / Y	Punct sfârșit	X / Y	Lungime segment
403	600.427,92 367.562,799	404	600.399,085 367.549,333	31.824	404	600.399,085 367.549,333	405	600.382,518 367.541,542	18.308	405	600.382,518 367.541,542	406	600.374,833 367.538,022	8.453
406	600.374,833 367.538,022	407	600.487,102 367.589,768	123.62	407	600.487,102 367.589,768	408	600.488,177 367.590,228	1.17	408	600.488,177 367.590,228	409	600.488,638 367.589,153	1.17
409	600.488,638 367.589,153	410	600.487,562 367.588,692	1.17	410	600.487,562 367.588,692	411	600.487,102 367.589,768	1.17	411	600.487,102 367.589,768	412	600.523,744 367.607,483	40.7
412	600.523,744 367.607,483	413	600.524,84 367.607,892	1.17	413	600.524,84 367.607,892	414	600.525,25 367.606,797	1.17	414	600.525,25 367.606,797	415	600.524,154 367.606,387	1.17
415	600.524,154 367.606,387	416	600.523,744 367.607,483	1.17	416	600.523,744 367.607,483	417	600.556,128 367.623,52	36.137	417	600.556,128 367.623,52	418	600.557,207 367.623,97	1.17
418	600.557,207 367.623,97	419	600.557,658 367.622,89	1.17	419	600.557,658 367.622,89	420	600.556,578 367.622,44	1.17	420	600.556,578 367.622,44	421	600.556,128 367.623,52	1.17
421	600.556,128 367.623,52	422	600.588,176 367.637,059	34.791	422	600.588,176 367.637,059	423	600.589,277 367.637,456	1.17	423	600.589,277 367.637,456	424	600.589,673 367.636,355	1.17
424	600.589,673 367.636,355	425	600.588,572 367.635,958	1.17	425	600.588,572 367.635,958	426	600.588,176 367.637,059	1.17	426	600.588,176 367.637,059	427	600.622,746 367.650,047	36.93
427	600.622,746 367.650,047	428	600.623,858 367.650,411	1.17	428	600.623,858 367.650,411	429	600.624,222 367.649,299	1.17	429	600.624,222 367.649,299	430	600.623,11 367.648,935	1.17
430	600.623,11 367.648,935	431	600.622,746 367.650,047	1.17	431	600.622,746 367.650,047	432	600.661,772 367.660,558	40.416	432	600.661,772 367.660,558	433	600.662,912 367.660,823	1.17
433	600.662,912 367.660,823	434	600.663,177 367.659,683	1.17	434	600.663,177 367.659,683	435	600.662,038 367.659,418	1.17	435	600.662,038 367.659,418	436	600.661,772 367.660,558	1.17
436	600.661,772 367.660,558	437	600.698,268 367.669,363	37.543	437	600.698,268 367.669,363	438	600.699,212 367.669,589	0.97	438	600.699,212 367.669,589	439	600.699,437 367.668,645	0.97
439	600.699,437 367.668,645	440	600.698,494 367.668,42	0.97	440	600.698,494 367.668,42	441	600.698,268 367.669,363	0.97	441	600.698,268 367.669,363	442	600.731,324 367.677,025	33.932
442	600.731,324 367.677,025	443	600.732,282 367.677,174	0.97	443	600.732,282 367.677,174	444	600.732,431 367.676,215	0.97	444	600.732,431 367.676,215	445	600.731,473 367.676,066	0.97
445	600.731,473 367.676,066	446	600.731,324 367.677,025	0.97	446	600.731,324 367.677,025	447	600.803,639 367.687,832	73.119	447	600.803,639 367.687,832	448	600.804,598 367.687,685	0.97
448	600.804,598 367.687,685	449	600.804,451 367.686,726	0.97	449	600.804,451 367.686,726	450	600.803,492 367.686,873	0.97	450	600.803,492 367.686,873	451	600.803,639 367.687,832	0.97
451	600.803,639 367.687,832	452	600.811,896 367.672,748	17.196	452	600.811,896 367.672,748	453	600.812,855 367.672,601	0.97	453	600.812,855 367.672,601	454	600.812,708 367.671,642	0.97
454	600.812,708 367.671,642	455	600.811,75 367.671,789	0.97	455	600.811,75 367.671,789	456	600.811,896 367.672,748	0.97	456	600.811,896 367.672,748	457	600.885,74 367.649,711	77.354
457	600.885,74 367.649,711	458	600.886,632 367.649,329	0.97	458	600.886,632 367.649,329	459	600.886,25 367.648,437	0.97	459	600.886,25 367.648,437	460	600.885,358 367.648,819	0.97
460	600.885,358 367.648,819	461	600.885,74 367.649,711	0.97	461	600.885,74 367.649,711	462	600.919,99 367.631,141	38.96	462	600.919,99 367.631,141	463	600.920,815 367.630,63	0.97
463	600.920,815 367.630,63	464	600.920,304 367.629,805	0.97	464	600.920,304 367.629,805	465	600.919,479 367.630,316	0.97	465	600.919,479 367.630,316	466	600.919,99 367.631,141	0.97
466	600.919,99 367.631,141	467	600.976,156 367.591,947	68.488	467	600.976,156 367.591,947	468	600.976,905 367.591,332	0.97	468	600.976,905 367.591,332	469	600.976,289 367.590,582	0.97
469	600.976,289 367.590,582	470	600.975,54 367.591,198	0.97	470	600.975,54 367.591,198	471	600.976,156 367.591,947	0.97	471	600.976,156 367.591,947	472	601.094,62 367.530,465	133.469
472	601.094,62 367.530,465	473	601.095,574 367.530,643	0.97	473	601.095,574 367.530,643	474	601.095,752 367.529,69	0.97	474	601.095,752 367.529,69	475	601.094,798 367.529,512	0.97
475	601.094,798 367.529,512	476	601.094,62 367.530,465	0.97	476	601.094,62 367.530,465	477	601.128,454 367.536,004	34.284	477	601.128,454 367.536,004	478	601.129,409 367.536,176	0.97
478	601.129,409 367.536,176	479	601.129,581 367.535,222	0.97	479	601.129,581 367.535,222	480	601.128,626 367.535,05	0.97	480	601.128,626 367.535,05	481	601.128,454 367.536,004	0.97
481	601.128,454 367.536,004	482	601.164,601 367.542,684	36.759	482	601.164,601 367.542,684	483	601.165,562 367.542,819	0.97	483	601.165,562 367.542,819	484	601.165,697 367.541,858	0.97
484	601.165,697 367.541,858	485	601.164,736 367.541,723	0.97	485	601.164,736 367.541,723	486	601.164,601 367.542,684	0.97	486	601.164,601 367.542,684	487	601.198,813 367.548,805	34.755
487	601.198,813 367.548,805	488	601.199,762 367.549,009	0.97	488	601.199,762 367.549,009	489	601.199,966 367.548,06	0.97	489	601.199,966 367.548,06	490	601.199,017 367.547,856	0.97
490	601.199,017 367.547,856	491	601.198,813 367.548,805	0.97	491	601.198,813 367.548,805	492	601.304,973 367.550,126	106.168	492	601.304,973 367.550,126	493	601.305,932 367.549,979	0.97
493	601.305,932 367.549,979	494	601.305,785 367.549,02	0.97	494	601.305,785 367.549,02	495	601.304,826 367.549,167	0.97	495	601.304,826 367.549,167	496	601.304,973 367.550,126	0.97
496	601.304,973 367.550,126	497	601.340,395 367.539,165	37.079	497	601.340,395 367.539,165	498	601.341,311 367.538,844	0.97	498	601.341,311 367.538,844	499	601.340,991 367.537,929	0.97
499	601.340,991 367.537,929	500	601.340,075 367.538,249	0.97	500	601.340,075 367.538,249	501	601.340,395 367.539,165	0.97	501	601.340,395 367.539,165	502	601.377,957 367.527,859	39.227

Punct început	X / Y	Punct sfârșit	X / Y	Lungime segment	Punct început	X / Y	Punct sfârșit	X / Y	Lungime segment	Punct început	X / Y	Punct sfârșit	X / Y	Lungime segment
502	601.377,957 367.527,859	503	601.378,892 367.527,599	0.97	503	601.378,892 367.527,599	504	601.378,632 367.526,664	0.97	504	601.378,632 367.526,664	505	601.377,697 367.526,924	0.97
505	601.377,697 367.526,924	506	601.377,957 367.527,859	0.97	506	601.377,957 367.527,859	507	601.411,174 367.519,114	34.348	507	601.411,174 367.519,114	508	601.412,133 367.518,967	0.97
508	601.412,133 367.518,967	509	601.411,986 367.518,008	0.97	509	601.411,986 367.518,008	510	601.411,027 367.518,155	0.97	510	601.411,027 367.518,155	511	601.411,174 367.519,114	0.97
511	601.411,174 367.519,114	512	601.447,893 367.509,816	37.878	512	601.447,893 367.509,816	513	601.448,852 367.509,669	0.97	513	601.448,852 367.509,669	514	601.448,705 367.508,71	0.97
514	601.448,705 367.508,71	515	601.447,746 367.508,857	0.97	515	601.447,746 367.508,857	516	601.447,893 367.509,816	0.97	516	601.447,893 367.509,816	517	601.483,123 367.500,356	36.478
517	601.483,123 367.500,356	518	601.484,082 367.500,209	0.97	518	601.484,082 367.500,209	519	601.483,935 367.499,25	0.97	519	601.483,935 367.499,25	520	601.482,976 367.499,397	0.97
520	601.482,976 367.499,397	521	601.483,123 367.500,356	0.97	521	601.483,123 367.500,356	522	601.522,69 367.490,14	40.865	522	601.522,69 367.490,14	523	601.523,622 367.489,869	0.97
523	601.523,622 367.489,869	524	601.523,35 367.488,937	0.97	524	601.523,35 367.488,937	525	601.522,419 367.489,209	0.97	525	601.522,419 367.489,209	526	601.522,69 367.490,14	0.97
526	601.522,69 367.490,14	527	601.550,373 367.482,416	28.74	527	601.550,373 367.482,416	528	601.551,332 367.482,269	0.97	528	601.551,332 367.482,269	529	601.551,185 367.481,31	0.97
529	601.551,185 367.481,31	530	601.550,226 367.481,457	0.97	530	601.550,226 367.481,457	531	601.550,373 367.482,416	0.97	531	601.550,373 367.482,416	532	601.577,753 367.475,306	28.288
532	601.577,753 367.475,306	533	601.578,712 367.475,159	0.97	533	601.578,712 367.475,159	534	601.578,565 367.474,2	0.97	534	601.578,565 367.474,2	535	601.577,606 367.474,347	0.97
535	601.577,606 367.474,347	536	601.577,753 367.475,306	0.97	536	601.577,753 367.475,306	537	601.617,162 367.465,205	40.683	537	601.617,162 367.465,205	538	601.618,101 367.464,959	0.97
538	601.618,101 367.464,959	539	601.617,855 367.464,021	0.97	539	601.617,855 367.464,021	540	601.616,916 367.464,267	0.97	540	601.616,916 367.464,267	541	601.617,162 367.465,205	0.97
541	601.617,162 367.465,205	542	601.654,282 367.455,069	38.479	542	601.654,282 367.455,069	543	601.655,241 367.454,922	0.97	543	601.655,241 367.454,922	544	601.655,094 367.453,964	0.97
544	601.655,094 367.453,964	545	601.654,136 367.454,11	0.97	545	601.654,136 367.454,11	546	601.654,282 367.455,069	0.97	546	601.654,282 367.455,069	547	601.692,273 367.444,876	39.335
547	601.692,273 367.444,876	548	601.693,232 367.444,729	0.97	548	601.693,232 367.444,729	549	601.693,085 367.443,77	0.97	549	601.693,085 367.443,77	550	601.692,126 367.443,917	0.97
550	601.692,126 367.443,917	551	601.692,273 367.444,876	0.97	551	601.692,273 367.444,876	552	601.734,875 367.436,197	43.477	552	601.734,875 367.436,197	553	601.735,834 367.436,05	0.97
553	601.735,834 367.436,05	554	601.735,687 367.435,091	0.97	554	601.735,687 367.435,091	555	601.734,728 367.435,238	0.97	555	601.734,728 367.435,238	556	601.734,875 367.436,197	0.97
556	601.734,875 367.436,197	557	601.772,414 367.427,977	38.428	557	601.772,414 367.427,977	558	601.773,254 367.427,492	0.97	558	601.773,254 367.427,492	559	601.772,77 367.426,652	0.97
559	601.772,77 367.426,652	560	601.771,929 367.427,137	0.97	560	601.771,929 367.427,137	561	601.772,414 367.427,977	0.97	561	601.772,414 367.427,977	562	601.806,337 367.407,699	39.522
562	601.806,337 367.407,699	563	601.807,122 367.407,129	0.97	563	601.807,122 367.407,129	564	601.806,552 367.406,344	0.97	564	601.806,552 367.406,344	565	601.805,767 367.406,914	0.97
565	601.805,767 367.406,914	566	601.806,337 367.407,699	0.97	566	601.806,337 367.407,699	567	601.807,624 367.384,3	23.434	567	601.807,624 367.384,3	568	601.808,587 367.384,412	0.97
568	601.808,587 367.384,412	569	601.808,7 367.383,449	0.97	569	601.808,7 367.383,449	570	601.807,736 367.383,337	0.97	570	601.807,736 367.383,337	571	601.807,624 367.384,3	0.97
571	601.807,624 367.384,3	572	601.830,321 367.391,176	23.715	572	601.830,321 367.391,176	573	601.831,122 367.390,629	0.97	573	601.831,122 367.390,629	574	601.830,575 367.389,828	0.97
574	601.830,575 367.389,828	575	601.829,774 367.390,374	0.97	575	601.829,774 367.390,374	576	601.830,321 367.391,176	0.97	576	601.830,321 367.391,176	577	601.845,423 367.381,136	18.135
577	601.845,423 367.381,136	578	601.846,267 367.380,658	0.97	578	601.846,267 367.380,658	579	601.845,79 367.379,814	0.97	579	601.845,79 367.379,814	580	601.844,945 367.380,291	0.97
580	601.844,945 367.380,291	581	601.845,423 367.381,136	0.97	581	601.845,423 367.381,136	582	601.873,831 367.373,414	29.439	582	601.873,831 367.373,414	583	601.874,795 367.373,525	0.97
583	601.874,795 367.373,525	584	601.874,906 367.372,562	0.97	584	601.874,906 367.372,562	585	601.873,942 367.372,45	0.97	585	601.873,942 367.372,45	586	601.873,831 367.373,414	0.97
586	601.873,831 367.373,414	587	601.900,393 367.376,936	26.794	587	601.900,393 367.376,936	588	601.901,353 367.377,072	0.97	588	601.901,353 367.377,072	589	601.901,49 367.376,111	0.97
589	601.901,49 367.376,111	590	601.900,529 367.375,975	0.97	590	601.900,529 367.375,975	591	601.900,393 367.376,936	0.97	591	601.900,393 367.376,936	592	601.931,089 367.367,942	31.986
592	601.931,089 367.367,942	593	601.932,034 367.368,159	0.97	593	601.932,034 367.368,159	594	601.932,252 367.367,214	0.97	594	601.932,252 367.367,214	595	601.931,306 367.366,997	0.97
595	601.931,306 367.366,997	596	601.931,089 367.367,942	0.97	596	601.931,089 367.367,942	597	601.940,553 367.384,456	19.033	597	601.940,553 367.384,456	598	601.941,49 367.384,704	0.97
598	601.941,49 367.384,704	599	601.941,739 367.383,767	0.97	599	601.941,739 367.383,767	600	601.940,802 367.383,518	0.97	600	601.940,802 367.383,518	601	601.940,553 367.384,456	0.97

Punct început	X / Y	Punct sfârșit	X / Y	Lungime segment	Punct început	X / Y	Punct sfârșit	X / Y	Lungime segment	Punct început	X / Y	Punct sfârșit	X / Y	Lungime segment
601	601.940,553 367.384,456	602	601.978,424 367.392,8	38.77 9	602	601.978,424 367.392,8	603	601.979,392 367.392,859	0.97	603	601.979,392 367.392,859	604	601.979,451 367.391,89	0.97
604	601.979,451 367.391,89	605	601.978,483 367.391,831	0.97	605	601.978,483 367.391,831	606	601.978,424 367.392,8	0.97	606	601.978,424 367.392,8	607	602.010,65 367.399,162	32.84 8
607	602.010,65 367.399,162	608	602.011,604 367.399,339	0.97	608	602.011,604 367.399,339	609	602.011,781 367.398,385	0.97	609	602.011,781 367.398,385	610	602.010,827 367.398,208	0.97
610	602.010,827 367.398,208	611	602.010,65 367.399,162	0.97	611	602.010,65 367.399,162	612	602.043,305 367.405,93	33.34 9	612	602.043,305 367.405,93	613	602.044,262 367.406,084	0.97
613	602.044,262 367.406,084	614	602.044,416 367.405,126	0.97	614	602.044,416 367.405,126	615	602.043,458 367.404,972	0.97	615	602.043,458 367.404,972	616	602.043,305 367.405,93	0.97
616	602.043,305 367.405,93	617	602.075,573 367.412,656	32.96 2	617	602.075,573 367.412,656	618	602.076,525 367.412,842	0.97	618	602.076,525 367.412,842	619	602.076,712 367.411,89	0.97
619	602.076,712 367.411,89	620	602.075,76 367.411,704	0.97	620	602.075,76 367.411,704	621	602.075,573 367.412,656	0.97	621	602.075,573 367.412,656	622	602.113,436 367.419,914	38.55 2
622	602.113,436 367.419,914	623	602.114,382 367.420,129	0.97	623	602.114,382 367.420,129	624	602.114,597 367.419,183	0.97	624	602.114,597 367.419,183	625	602.113,651 367.418,968	0.97
625	602.113,651 367.418,968	626	602.113,436 367.419,914	0.97	626	602.113,436 367.419,914	627	602.152,678 367.427,901	40.04 7	627	602.152,678 367.427,901	628	602.153,632 367.428,079	0.97
628	602.153,632 367.428,079	629	602.153,809 367.427,125	0.97	629	602.153,809 367.427,125	630	602.152,856 367.426,948	0.97	630	602.152,856 367.426,948	631	602.152,678 367.427,901	0.97
631	602.152,678 367.427,901	632	602.200,471 367.437,225	48.69 4	632	602.200,471 367.437,225	633	602.201,422 367.437,419	0.97	633	602.201,422 367.437,419	634	602.201,616 367.436,468	0.97
634	602.201,616 367.436,468	635	602.200,665 367.436,274	0.97	635	602.200,665 367.436,274	636	602.200,471 367.437,225	0.97	636	602.200,471 367.437,225	637	602.245,843 367.446,343	46.27 9
637	602.245,843 367.446,343	638	602.246,782 367.446,589	0.97	638	602.246,782 367.446,589	639	602.247,027 367.445,65	0.97	639	602.247,027 367.445,65	640	602.246,089 367.445,405	0.97
640	602.246,089 367.445,405	641	602.245,843 367.446,343	0.97	641	602.245,843 367.446,343	642	602.291,126 367.455,306	46.16 1	642	602.291,126 367.455,306	643	602.292,082 367.455,469	0.97
643	602.292,082 367.455,469	644	602.292,245 367.454,512	0.97	644	602.292,245 367.454,512	645	602.291,288 367.454,349	0.97	645	602.291,288 367.454,349	646	602.291,126 367.455,306	0.97
646	602.291,126 367.455,306	647	602.324,605 367.462,025	34.14 8	647	602.324,605 367.462,025	648	602.325,542 367.462,279	0.97	648	602.325,542 367.462,279	649	602.325,795 367.461,342	0.97
649	602.325,795 367.461,342	650	602.324,859 367.461,089	0.97	650	602.324,859 367.461,089	651	602.324,605 367.462,025	0.97	651	602.324,605 367.462,025	652	602.362,218 367.469,774	38.40 2
652	602.362,218 367.469,774	653	602.363,17 367.469,96	0.97	653	602.363,17 367.469,96	654	602.363,356 367.469,008	0.97	654	602.363,356 367.469,008	655	602.362,404 367.468,822	0.97
655	602.362,404 367.468,822	656	602.362,218 367.469,774	0.97	656	602.362,218 367.469,774	657	602.405,657 367.478,08	44.22 6	657	602.405,657 367.478,08	658	602.406,602 367.478,299	0.97
658	602.406,602 367.478,299	659	602.406,821 367.477,354	0.97	659	602.406,821 367.477,354	660	602.405,876 367.477,135	0.97	660	602.405,876 367.477,135	661	602.405,657 367.478,08	0.97
661	602.405,657 367.478,08	662	602.444,272 367.480,931	38.72	662	602.444,272 367.480,931	663	602.445,242 367.480,939	0.97	663	602.445,242 367.480,939	664	602.445,25 367.479,969	0.97
664	602.445,25 367.479,969	665	602.444,28 367.479,961	0.97	665	602.444,28 367.479,961	666	602.444,272 367.480,931	0.97	666	602.444,272 367.480,931	667	602.481,423 367.477,899	37.27 5
667	602.481,423 367.477,899	668	602.482,382 367.477,752	0.97	668	602.482,382 367.477,752	669	602.482,235 367.476,793	0.97	669	602.482,235 367.476,793	670	602.481,276 367.476,94	0.97
670	602.481,276 367.476,94	671	602.481,423 367.477,899	0.97	671	602.481,423 367.477,899	672	602.519,742 367.474,199	38.49 7	672	602.519,742 367.474,199	673	602.520,7 367.474,052	0.97
673	602.520,7 367.474,052	674	602.520,554 367.473,093	0.97	674	602.520,554 367.473,093	675	602.519,595 367.473,24	0.97	675	602.519,595 367.473,24	676	602.519,742 367.474,199	0.97
676	602.519,742 367.474,199	677	602.549,302 367.471,968	29.64 5	677	602.549,302 367.471,968	678	602.550,261 367.471,821	0.97	678	602.550,261 367.471,821	679	602.550,114 367.470,862	0.97
679	602.550,114 367.470,862	680	602.549,155 367.471,009	0.97	680	602.549,155 367.471,009	681	602.549,302 367.471,968	0.97	681	602.549,302 367.471,968	682	602.584,686 367.469,022	35.50 6
682	602.584,686 367.469,022	683	602.585,645 367.468,876	0.97	683	602.585,645 367.468,876	684	602.585,498 367.467,917	0.97	684	602.585,498 367.467,917	685	602.584,539 367.468,064	0.97
685	602.584,539 367.468,064	1	602.584,686 367.469,022	0.97										

** Lungimile segmentelor sunt determinate în planul de proiecție Stereo 70 și sunt rotunjite la 1 milimetru.

*** Distanța dintre puncte este formată din segmente cumulate ce sunt mai mici decât valoarea 1 milimetru.

**DATE DESPRE IMOBILUL NR. 6401**

Oficiul de Cadastru și Publicitate Imobiliară PRAHOVA
Biroul de Cadastru și Publicitate Imobiliară Ploiești

A. Partea I. Descrierea imobilului

TEREN Intravilan

Adresa: Loc. Malamuc, Jud. Prahova

Nr. Crt	Nr cadastral Nr. topografic	Suprafața* (mp)	Observații / Referințe
A1		1	Sector cadastral:0 Teren neimprejmuit;

Construcții

Crt	Nr cadastral Nr. topografic	Adresa	Observații / Referințe
A1.1		Loc. Malamuc, Jud. Prahova	Nr. niveluri:1; S. construita la sol:1 mp; S. construita desfasurata:1 mp; Stalp beton

B. Partea II. Proprietari și acte

Inscrieri privitoare la dreptul de proprietate și alte drepturi reale		Referințe
/		
Act Normativ nr. 123, din 10/07/2007 emis de Parlamentul Romaniei;		
B1	Intabulare, drept de PROPRIETATE, dobandit prin Lege, cota actuala 1/1 1) Statul Roman, CIF:999999999999	A1, A1.1
Act Normativ nr. 980, din 16/12/2015 emis de Guvernul Romaniei;		
B3	Intabulare, drept de ADMINISTRARE, dobandit prin Lege, cota actuala 1/1 1) Ministerul Economiei, Energiei si Mediului de Afaceri, CIF:24931499	A1, A1.1
Act Administrativ nr. 9, din 09/10/2005 emis de Ministerul Economiei, Energiei si Mediului de Afac (Act additional nr 6/30.10.2020);		
B3	Intabulare, drept de CONCESIUNE, dobandit prin Conventie, cota actuala 1/1 1) DEER SA, CIF:14476722	A1, A1.1

C. Partea III. SARCINI .

Inscrieri privind dezmembramintele dreptului de proprietate, drepturi reale de garanție și sarcini	Referințe
NU SUNT	


Anexa Nr. 1 La Partea I

Teren

Nr cadastral	Suprafața (mp)*	Observații / Referințe
	1	

* Suprafața este determinată în planul de proiecție Stereo 70.

DETALII LINIARE IMOBIL



Date referitoare la teren

Crt	Categorie folosință	Intravilan	Suprafața (mp)	Tarla	Parcelă	Nr. topo	Observații / Referințe
1	curți constructii	DA	1	-	-	-	

Date referitoare la construcții

Crt	Număr	Destinație construcție	Supraf. (mp)	Situație juridică	Observații / Referințe
A1.1		construcții industriale și edilitare	1	Cu acte	Nr. niveluri:1; S. construita la sol:1 mp; S. construita desfasurata:1 mp; Stalp beton

Lungime Segmente

1) Valorile lungimilor segmentelor sunt obținute din proiecție în plan.

Punct început	X / Y	Punct sfârșit	X / Y	Lungime segment (** (m)
1	603.320,603 367.276,496	2	603.320,904 367.275,574	0.97
2	603.320,904 367.275,574	3	603.321,826 367.275,875	0.97
3	603.321,826 367.275,875	4	603.321,525 367.276,797	0.97

Punct început	X / Y	Punct sfârșit	X / Y	Lungime segment (** (m)
4	603.321,525 367.276,797	1	603.320,603 367.276,496	0.97

** Lungimile segmentelor sunt determinate în planul de proiecție Stereo 70 și sunt rotunjite la 1 milimetru.

*** Distanța dintre puncte este formată din segmente cumulate ce sunt mai mici decât valoarea 1 milimetru.

**DATE DESPRE IMOBILUL NR. 6402**

Oficiul de Cadastru și Publicitate Imobiliară PRAHOVA
Biroul de Cadastru și Publicitate Imobiliară Ploiești

A. Partea I. Descrierea imobilului

TEREN Intravilan

Adresa: Loc. Malamuc, Jud. Prahova

Nr. Crt	Nr cadastral Nr. topografic	Suprafața* (mp)	Observații / Referințe
A1		1	Sector cadastral:0 Teren neimprejmuit;

Construcții

Crt	Nr cadastral Nr. topografic	Adresa	Observații / Referințe
A1.1		Loc. Malamuc, Jud. Prahova	Nr. niveluri:1; S. construita la sol:1 mp; S. construita desfasurata:1 mp; Stalp beton

B. Partea II. Proprietari și acte

Inscrieri privitoare la dreptul de proprietate și alte drepturi reale		Referințe
/		
Act Normativ nr. 123, din 10/07/2007 emis de Parlamentul Romaniei;		
B1	Intabulare, drept de PROPRIETATE, dobandit prin Lege, cota actuala 1/1 1) Statul Roman, CIF:999999999999	A1, A1.1
Act Normativ nr. 980, din 16/12/2015 emis de Guvernul Romaniei;		
B2	Intabulare, drept de ADMINISTRARE, dobandit prin Lege, cota actuala 1/1 1) Ministerul Economiei, Energiei si Mediului de Afaceri, CIF:24931499	A1, A1.1
Act Administrativ nr. 9, din 09/10/2005 emis de Ministerul Economiei, Energiei si Mediului de Afac (Act additional nr 6/30.10.2020);		
B3	Intabulare, drept de CONCESIUNE, dobandit prin Conventie, cota actuala 1/1 1) DEER SA, CIF:14476722	A1, A1.1

C. Partea III. SARCINI .

Inscrieri privind dezmembramintele dreptului de proprietate, drepturi reale de garanție și sarcini	Referințe
NU SUNT	


Anexa Nr. 1 La Partea I

Teren

Nr cadastral	Suprafața (mp)*	Observații / Referințe
	1	

* Suprafața este determinată în planul de proiecție Stereo 70.

DETALII LINIARE IMOBIL



Date referitoare la teren

Crt	Categorie folosință	Intra vilan	Suprafața (mp)	Tarla	Parcelă	Nr. topo	Observații / Referințe
1	curti constructii	DA	1	-	-	-	

Date referitoare la construcții

Crt	Număr	Destinație construcție	Supraf. (mp)	Situație juridică	Observații / Referințe
A1.1		construcții industriale și edilitare	1	Cu acte	Nr. niveluri:1; S. construita la sol:1 mp; S. construita desfasurata:1 mp; Stalp beton

Lungime Segmente

1) Valorile lungimilor segmentelor sunt obținute din proiecție în plan.

Punct început	X / Y	Punct sfârșit	X / Y	Lungime segment (** (m)
1	603.331,954 367.239,166	2	603.332,199 367.238,227	0.97
2	603.332,199 367.238,227	3	603.333,137 367.238,472	0.97
3	603.333,137 367.238,472	4	603.332,892 367.239,411	0.97

Punct început	X / Y	Punct sfârșit	X / Y	Lungime segment (** (m)
4	603.332,892 367.239,411	1	603.331,954 367.239,166	0.97

** Lungimile segmentelor sunt determinate în planul de proiecție Stereo 70 și sunt rotunjite la 1 milimetru.

*** Distanța dintre puncte este formată din segmente cumulate ce sunt mai mici decât valoarea 1 milimetru.

**DATE DESPRE IMOBILUL NR. 6403**

Oficiul de Cadastru și Publicitate Imobiliară PRAHOVA
Biroul de Cadastru și Publicitate Imobiliară Ploiești

A. Partea I. Descrierea imobilului

TEREN Intravilan

Adresa: Loc. Malamuc, Jud. Prahova

Nr. Crt	Nr cadastral Nr. topografic	Suprafața* (mp)	Observații / Referințe
A1		1	Sector cadastral:0 Teren neimprejmuit;

Construcții

Crt	Nr cadastral Nr. topografic	Adresa	Observații / Referințe
A1.1		Loc. Malamuc, Jud. Prahova	Nr. niveluri:1; S. construita la sol:1 mp; S. construita desfasurata:1 mp; Stalp beton

B. Partea II. Proprietari și acte

Inscrieri privitoare la dreptul de proprietate și alte drepturi reale		Referințe
/		
Act Normativ nr. 123, din 10/07/2007 emis de Parlamentul Romaniei;		
B1	Intabulare, drept de PROPRIETATE, dobandit prin Lege, cota actuala 1/1 1) Statul Roman, CIF:999999999999	A1, A1.1
Act Normativ nr. 980, din 16/12/2015 emis de Guvernul Romaniei;		
B2	Intabulare, drept de ADMINISTRARE, dobandit prin Lege, cota actuala 1/1 1) Ministerul Economiei, Energiei si Mediului de Afaceri, CIF:24931499	A1, A1.1
Act Administrativ nr. 9, din 09/10/2005 emis de Ministerul Economiei, Energiei si Mediului de Afac (Act additional nr 6/30.10.2020);		
B3	Intabulare, drept de CONCESIUNE, dobandit prin Conventie, cota actuala 1/1 1) DEER SA, CIF:14476722	A1, A1.1

C. Partea III. SARCINI .

Inscrieri privind dezmembramintele dreptului de proprietate, drepturi reale de garanție și sarcini	Referințe
NU SUNT	


Anexa Nr. 1 La Partea I

Teren

Nr cadastral	Suprafața (mp)*	Observații / Referințe
	1	

* Suprafața este determinată în planul de proiecție Stereo 70.

DETALII LINIARE IMOBIL



Date referitoare la teren

Crt	Categorie folosință	Intra vilan	Suprafața (mp)	Tarla	Parcelă	Nr. topo	Observații / Referințe
1	curti constructii	DA	1	-	-	-	

Date referitoare la construcții

Crt	Număr	Destinație construcție	Supraf. (mp)	Situație juridică	Observații / Referințe
A1.1		construcții industriale și edilitare	1	Cu acte	Nr. niveluri:1; S. construita la sol:1 mp; S. construita desfasurata:1 mp; Stalp beton

Lungime Segmente

1) Valorile lungimilor segmentelor sunt obținute din proiecție în plan.

Punct început	X / Y	Punct sfârșit	X / Y	Lungime segment (** (m))
1	603.341,072 367.207,663	2	603.341,372 367.206,532	1.17
2	603.341,372 367.206,532	3	603.342,503 367.206,832	1.17
3	603.342,503 367.206,832	4	603.342,203 367.207,963	1.17

Punct început	X / Y	Punct sfârșit	X / Y	Lungime segment (** (m)
4	603.342,203 367.207,963	1	603.341,072 367.207,663	1.17

** Lungimile segmentelor sunt determinate în planul de proiecție Stereo 70 și sunt rotunjite la 1 milimetru.

*** Distanța dintre puncte este formată din segmente cumulate ce sunt mai mici decât valoarea 1 milimetru.

**DATE DESPRE IMOBILUL NR. 6404**

Oficiul de Cadastru și Publicitate Imobiliară PRAHOVA
Biroul de Cadastru și Publicitate Imobiliară Ploiești

A. Partea I. Descrierea imobilului

TEREN Intravilan

Adresa: Loc. Malamuc, Jud. Prahova

Nr. Crt	Nr cadastral Nr. topografic	Suprafața* (mp)	Observații / Referințe
A1		1	Sector cadastral:0 Teren neimprejmuit;

Construcții

Crt	Nr cadastral Nr. topografic	Adresa	Observații / Referințe
A1.1		Loc. Malamuc, Jud. Prahova	Nr. niveluri:1; S. construita la sol:1 mp; S. construita desfasurata:1 mp; Stalp beton

B. Partea II. Proprietari și acte

Inscrieri privitoare la dreptul de proprietate și alte drepturi reale		Referințe
/		
Act Normativ nr. 123, din 10/07/2007 emis de Parlamentul Romaniei;		
B1	Intabulare, drept de PROPRIETATE, dobandit prin Lege, cota actuala 1/1 1) Statul Roman, CIF:999999999999	A1, A1.1
Act Normativ nr. 980, din 16/12/2015 emis de Guvernul Romaniei;		
B2	Intabulare, drept de ADMINISTRARE, dobandit prin Lege, cota actuala 1/1 1) Ministerul Economiei, Energiei si Mediului de Afaceri, CIF:24931499	A1, A1.1
Act Administrativ nr. 9, din 09/10/2005 emis de Ministerul Economiei, Energiei si Mediului de Afac (Act additional nr 6/30.10.2020);		
B3	Intabulare, drept de CONCESIUNE, dobandit prin Conventie, cota actuala 1/1 1) DEER SA, CIF:14476722	A1, A1.1

C. Partea III. SARCINI .

Inscrieri privind dezmembramintele dreptului de proprietate, drepturi reale de garanție și sarcini	Referințe
NU SUNT	


Anexa Nr. 1 La Partea I

Teren

Nr cadastral	Suprafața (mp)*	Observații / Referințe
	1	

* Suprafața este determinată în planul de proiecție Stereo 70.

DETALII LINIARE IMOBIL



Date referitoare la teren

Crt	Categorie folosință	Intra vilan	Suprafața (mp)	Tarla	Parcelă	Nr. topo	Observații / Referințe
1	curti constructii	DA	1	-	-	-	

Date referitoare la construcții

Crt	Număr	Destinație construcție	Supraf. (mp)	Situație juridică	Observații / Referințe
A1.1		construcții industriale și edilitare	1	Cu acte	Nr. niveluri:1; S. construita la sol:1 mp; S. construita desfasurata:1 mp; Stalp beton

Lungime Segmente

1) Valorile lungimilor segmentelor sunt obținute din proiecție în plan.

Punct început	X / Y	Punct sfârșit	X / Y	Lungime segment (** (m))
1	603.352,901 367.167,395	2	603.353,146 367.166,457	0.97
2	603.353,146 367.166,457	3	603.354,085 367.166,702	0.97
3	603.354,085 367.166,702	4	603.353,84 367.167,64	0.97

Punct început	X / Y	Punct sfârșit	X / Y	Lungime segment (** (m)
4	603.353,84 367.167,64	1	603.352,901 367.167,395	0.97

** Lungimile segmentelor sunt determinate în planul de proiecție Stereo 70 și sunt rotunjite la 1 milimetru.

*** Distanța dintre puncte este formată din segmente cumulate ce sunt mai mici decât valoarea 1 milimetru.

**DATE DESPRE IMOBILUL NR. 6405**

Oficiul de Cadastru și Publicitate Imobiliară PRAHOVA
Biroul de Cadastru și Publicitate Imobiliară Ploiești

A. Partea I. Descrierea imobilului

TEREN Intravilan

Adresa: Loc. Malamuc, Jud. Prahova

Nr. Crt	Nr cadastral Nr. topografic	Suprafața* (mp)	Observații / Referințe
A1		1	Sector cadastral:0 Teren neimprejmuit;

Construcții

Crt	Nr cadastral Nr. topografic	Adresa	Observații / Referințe
A1.1		Loc. Malamuc, Jud. Prahova	Nr. niveluri:1; S. construita la sol:1 mp; S. construita desfasurata:1 mp; Stalp beton

B. Partea II. Proprietari și acte

Inscrieri privitoare la dreptul de proprietate și alte drepturi reale		Referințe
/		
Act Normativ nr. 123, din 10/07/2007 emis de Parlamentul Romaniei;		
B1	Intabulare, drept de PROPRIETATE, dobandit prin Lege, cota actuala 1/1 1) Statul Roman, CIF:999999999999	A1, A1.1
Act Normativ nr. 980, din 16/12/2015 emis de Guvernul Romaniei;		
B2	Intabulare, drept de ADMINISTRARE, dobandit prin Lege, cota actuala 1/1 1) Ministerul Economiei, Energiei si Mediului de Afaceri, CIF:24931499	A1, A1.1
Act Administrativ nr. 9, din 09/10/2005 emis de Ministerul Economiei, Energiei si Mediului de Afac (Act additional nr 6/30.10.2020);		
B3	Intabulare, drept de CONCESIUNE, dobandit prin Conventie, cota actuala 1/1 1) DEER SA, CIF:14476722	A1, A1.1

C. Partea III. SARCINI .

Inscrieri privind dezmembramintele dreptului de proprietate, drepturi reale de garanție și sarcini	Referințe
NU SUNT	


Anexa Nr. 1 La Partea I

Teren

Nr cadastral	Suprafața (mp)*	Observații / Referințe
	1	

* Suprafața este determinată în planul de proiecție Stereo 70.

DETALII LINIARE IMOBIL



Date referitoare la teren

Crt	Categorie folosință	Intravilan	Suprafața (mp)	Tarla	Parcelă	Nr. topo	Observații / Referințe
1	curți constructii	DA	1	-	-	-	

Date referitoare la construcții

Crt	Număr	Destinație construcție	Supraf. (mp)	Situație juridică	Observații / Referințe
A1.1		construcții industriale și edilitare	1	Cu acte	Nr. niveluri:1; S. construită la sol:1 mp; S. construită desfășurată:1 mp; Stalp beton

Lungime Segmente

1) Valorile lungimilor segmentelor sunt obținute din proiecție în plan.

Punct început	X / Y	Punct sfârșit	X / Y	Lungime segment (** (m))
1	603.362,198 367.133,844	2	603.362,365 367.132,889	0.97
2	603.362,365 367.132,889	3	603.363,321 367.133,056	0.97
3	603.363,321 367.133,056	4	603.363,153 367.134,012	0.97

Punct început	X / Y	Punct sfârșit	X / Y	Lungime segment (** (m)
4	603.363,153 367.134,012	1	603.362,198 367.133,844	0.97

** Lungimile segmentelor sunt determinate în planul de proiecție Stereo 70 și sunt rotunjite la 1 milimetru.

*** Distanța dintre puncte este formată din segmente cumulate ce sunt mai mici decât valoarea 1 milimetru.

**DATE DESPRE IMOBILUL NR. 6406**

Oficiul de Cadastru și Publicitate Imobiliară PRAHOVA
Biroul de Cadastru și Publicitate Imobiliară Ploiești

A. Partea I. Descrierea imobilului

TEREN Intravilan

Adresa: Loc. Malamuc, Jud. Prahova

Nr. Crt	Nr cadastral Nr. topografic	Suprafața* (mp)	Observații / Referințe
A1		1	Sector cadastral:0 Teren neimprejmuit;

Construcții

Crt	Nr cadastral Nr. topografic	Adresa	Observații / Referințe
A1.1		Loc. Malamuc, Jud. Prahova	Nr. niveluri:1; S. construita la sol:1 mp; S. construita desfasurata:1 mp; Stalp beton

B. Partea II. Proprietari și acte

Inscrieri privitoare la dreptul de proprietate și alte drepturi reale		Referințe
/		
Act Normativ nr. 123, din 10/07/2007 emis de Parlamentul Romaniei;		
B1	Intabulare, drept de PROPRIETATE, dobandit prin Lege, cota actuala 1/1 1) Statul Roman, CIF:999999999999	A1, A1.1
Act Normativ nr. 980, din 16/12/2015 emis de Guvernul Romaniei;		
B2	Intabulare, drept de ADMINISTRARE, dobandit prin Lege, cota actuala 1/1 1) Ministerul Economiei, Energiei si Mediului de Afaceri, CIF:24931499	A1, A1.1
Act Administrativ nr. 9, din 09/10/2005 emis de Ministerul Economiei, Energiei si Mediului de Afac (Act additional nr 6/30.10.2020);		
B3	Intabulare, drept de CONCESIUNE, dobandit prin Conventie, cota actuala 1/1 1) DEER SA, CIF:14476722	A1, A1.1

C. Partea III. SARCINI .

Inscrieri privind dezmembramintele dreptului de proprietate, drepturi reale de garanție și sarcini	Referințe
NU SUNT	


Anexa Nr. 1 La Partea I

Teren

Nr cadastral	Suprafața (mp)*	Observații / Referințe
	1	

* Suprafața este determinată în planul de proiecție Stereo 70.

DETALII LINIARE IMOBIL



Date referitoare la teren

Crt	Categorie folosință	Intra vilan	Suprafața (mp)	Tarla	Parcelă	Nr. topo	Observații / Referințe
1	curti constructii	DA	1	-	-	-	

Date referitoare la construcții

Crt	Număr	Destinație construcție	Supraf. (mp)	Situație juridică	Observații / Referințe
A1.1		construcții industriale și edilitare	1	Cu acte	Nr. niveluri:1; S. construita la sol:1 mp; S. construita desfasurata:1 mp; Stalp beton

Lungime Segmente

1) Valorile lungimilor segmentelor sunt obținute din proiecție în plan.

Punct început	X / Y	Punct sfârșit	X / Y	Lungime segment (** (m)
1	603.373,333 367.099,546	2	603.373,661 367.098,633	0.97
2	603.373,661 367.098,633	3	603.374,574 367.098,961	0.97
3	603.374,574 367.098,961	4	603.374,246 367.099,874	0.97

Punct început	X / Y	Punct sfârșit	X / Y	Lungime segment (** (m)
4	603.374,246 367.099,874	1	603.373,333 367.099,546	0.97

** Lungimile segmentelor sunt determinate în planul de proiecție Stereo 70 și sunt rotunjite la 1 milimetru.

*** Distanța dintre puncte este formată din segmente cumulate ce sunt mai mici decât valoarea 1 milimetru.

**DATE DESPRE IMOBILUL NR. 6407**

Oficiul de Cadastru și Publicitate Imobiliară PRAHOVA
Biroul de Cadastru și Publicitate Imobiliară Ploiești

A. Partea I. Descrierea imobilului

TEREN Intravilan

Adresa: Loc. Malamuc, Jud. Prahova

Nr. Crt	Nr cadastral Nr. topografic	Suprafața* (mp)	Observații / Referințe
A1		1	Sector cadastral:0 Teren neimprejmuit;

Construcții

Crt	Nr cadastral Nr. topografic	Adresa	Observații / Referințe
A1.1		Loc. Malamuc, Jud. Prahova	Nr. niveluri:1; S. construita la sol:1 mp; S. construita desfasurata:1 mp; Stalp beton

B. Partea II. Proprietari și acte

Inscrieri privitoare la dreptul de proprietate și alte drepturi reale		Referințe
/		
Act Normativ nr. 123, din 10/07/2007 emis de Parlamentul Romaniei;		
B1	Intabulare, drept de PROPRIETATE, dobandit prin Lege, cota actuala 1/1 1) Statul Roman, CIF:999999999999	A1, A1.1
Act Normativ nr. 980, din 16/12/2015 emis de Guvernul Romaniei;		
B2	Intabulare, drept de ADMINISTRARE, dobandit prin Lege, cota actuala 1/1 1) Ministerul Economiei, Energiei si Mediului de Afaceri, CIF:24931499	A1, A1.1
Act Administrativ nr. 9, din 09/10/2005 emis de Ministerul Economiei, Energiei si Mediului de Afac (Act additional nr 6/30.10.2020);		
B3	Intabulare, drept de CONCESIUNE, dobandit prin Conventie, cota actuala 1/1 1) DEER SA, CIF:14476722	A1, A1.1

C. Partea III. SARCINI .

Inscrieri privind dezmembramintele dreptului de proprietate, drepturi reale de garanție și sarcini	Referințe
NU SUNT	

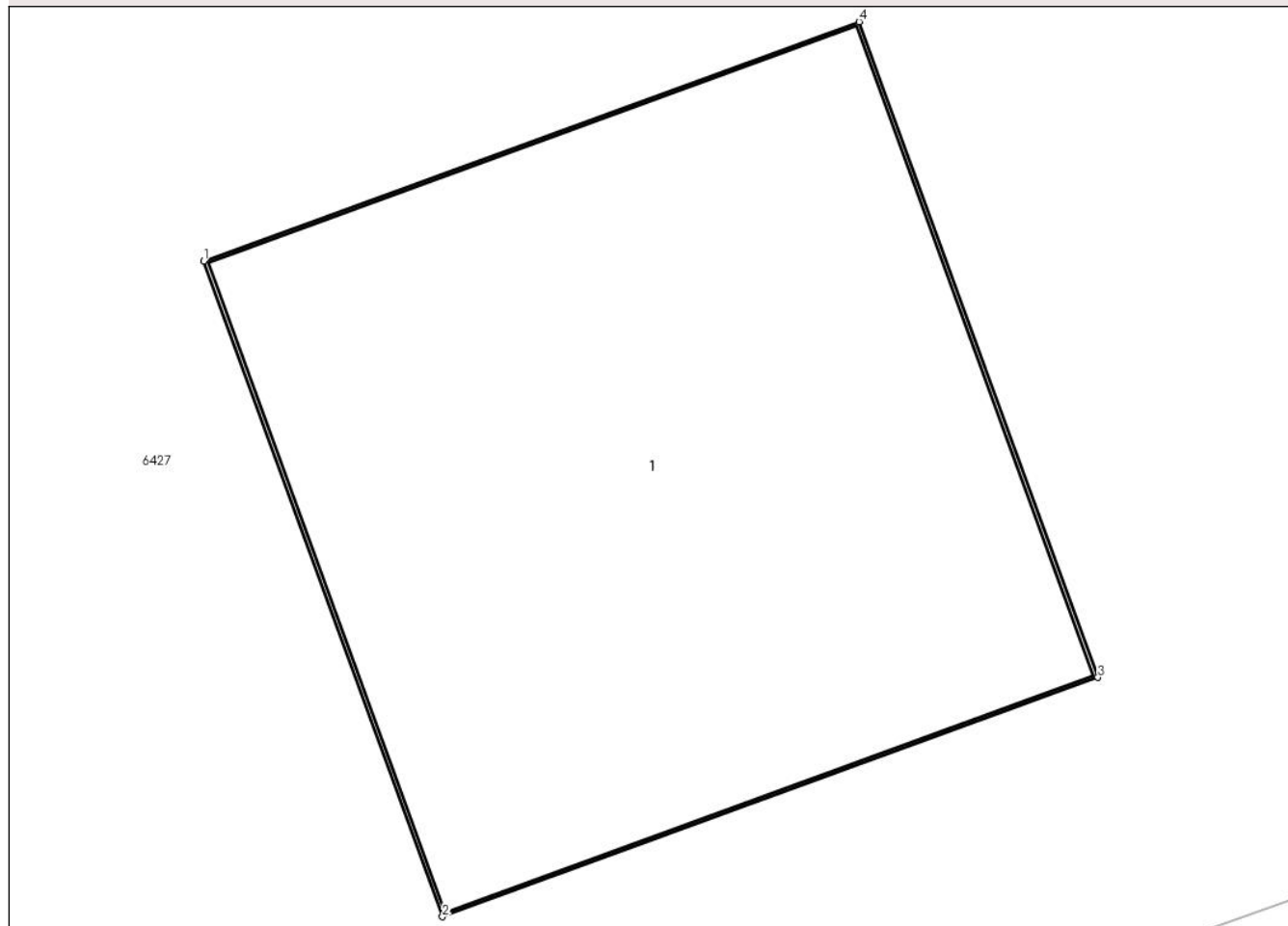
Anexa Nr. 1 La Partea I

Teren

Nr cadastral	Suprafața (mp)*	Observații / Referințe
	1	

* Suprafața este determinată în planul de proiecție Stereo 70.

DETALII LINIARE IMOBIL



Date referitoare la teren

Crt	Categorie folosință	Intra vilan	Suprafața (mp)	Tarla	Parcelă	Nr. topo	Observații / Referințe
1	curți constructii	DA	1	-	-	-	

Date referitoare la construcții

Crt	Număr	Destinație construcție	Supraf. (mp)	Situație juridică	Observații / Referințe
A1.1		construcții industriale și edilitare	1	Cu acte	Nr. niveluri:1; S. construita la sol:1 mp; S. construita desfasurata:1 mp; Stalp beton

Lungime Segmente

1) Valorile lungimilor segmentelor sunt obținute din proiecție în plan.

Punct început	X / Y	Punct sfârșit	X / Y	Lungime segment (** (m)
1	603.389,101 367.056,285	2	603.389,433 367.055,374	0.97
2	603.389,433 367.055,374	3	603.390,344 367.055,706	0.97
3	603.390,344 367.055,706	4	603.390,012 367.056,617	0.97

Punct început	X / Y	Punct sfârșit	X / Y	Lungime segment (** (m)
4	603.390,012 367.056,617	1	603.389,101 367.056,285	0.97

** Lungimile segmentelor sunt determinate în planul de proiecție Stereo 70 și sunt rotunjite la 1 milimetru.

*** Distanța dintre puncte este formată din segmente cumulate ce sunt mai mici decât valoarea 1 milimetru.

**DATE DESPRE IMOBILUL NR. 6408**

Oficiul de Cadastru și Publicitate Imobiliară PRAHOVA
Biroul de Cadastru și Publicitate Imobiliară Ploiești

A. Partea I. Descrierea imobilului

TEREN Intravilan

Adresa: Loc. Malamuc, Jud. Prahova

Nr. Crt	Nr cadastral Nr. topografic	Suprafața* (mp)	Observații / Referințe
A1		1	Sector cadastral:0 Teren neimprejmuit;

Construcții

Crt	Nr cadastral Nr. topografic	Adresa	Observații / Referințe
A1.1		Loc. Malamuc, Jud. Prahova	Nr. niveluri:1; S. construita la sol:1 mp; S. construita desfasurata:1 mp; Stalp beton

B. Partea II. Proprietari și acte

Inscrieri privitoare la dreptul de proprietate și alte drepturi reale		Referințe
/		
Act Normativ nr. 123, din 10/07/2007 emis de Parlamentul Romaniei;		
B1	Intabulare, drept de PROPRIETATE, dobandit prin Lege, cota actuala 1/1 1) Statul Roman, CIF:999999999999	A1, A1.1
Act Normativ nr. 980, din 16/12/2015 emis de Guvernul Romaniei;		
B2	Intabulare, drept de ADMINISTRARE, dobandit prin Lege, cota actuala 1/1 1) Ministerul Economiei, Energiei si Mediului de Afaceri, CIF:24931499	A1, A1.1
Act Administrativ nr. 9, din 09/10/2005 emis de Ministerul Economiei, Energiei si Mediului de Afac (Act additional nr 6/30.10.2020);		
B3	Intabulare, drept de CONCESIUNE, dobandit prin Conventie, cota actuala 1/1 1) DEER SA, CIF:14476722	A1, A1.1

C. Partea III. SARCINI .

Inscrieri privind dezmembramintele dreptului de proprietate, drepturi reale de garanție și sarcini	Referințe
NU SUNT	

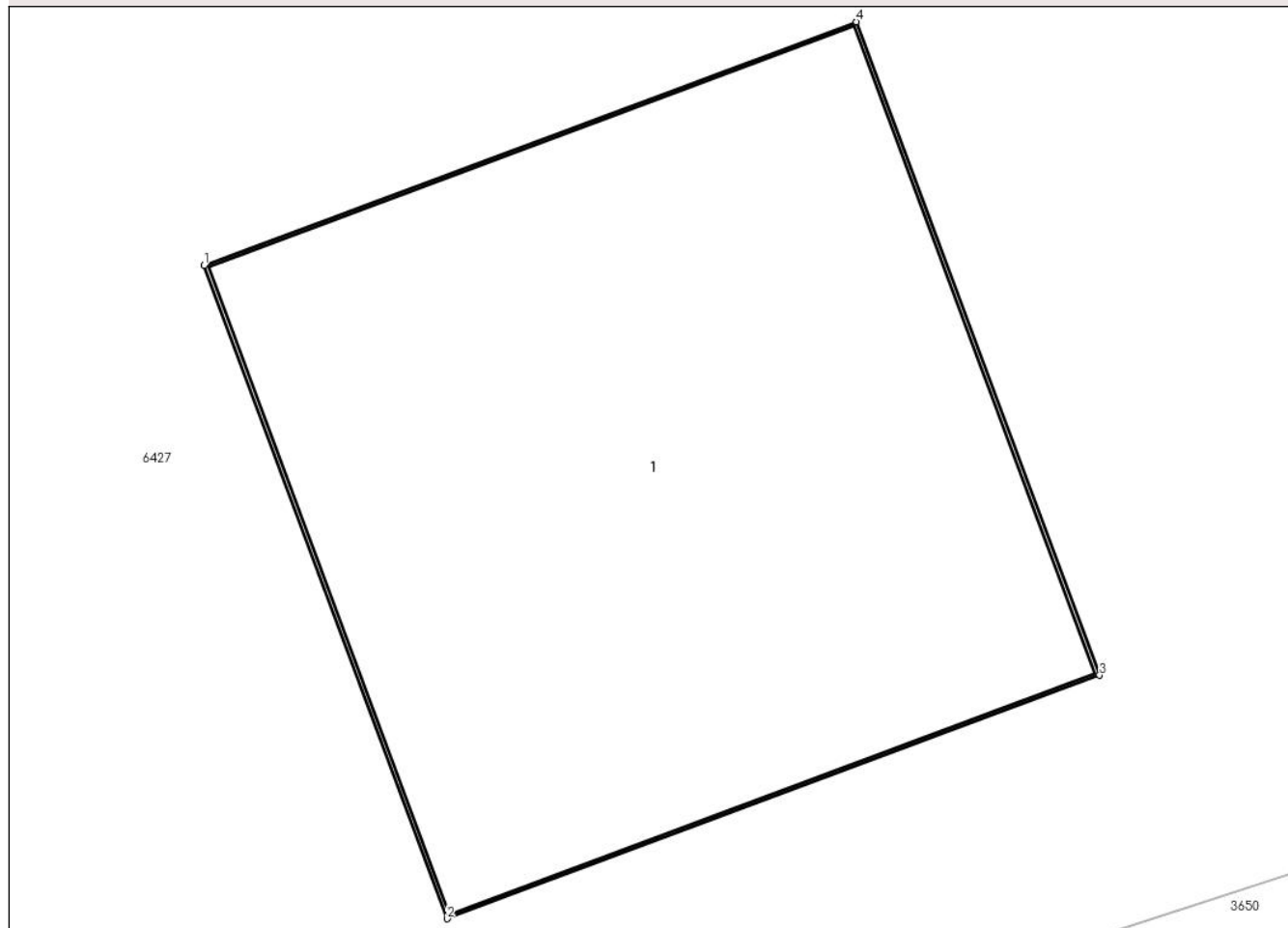
Anexa Nr. 1 La Partea I

Teren

Nr cadastral	Suprafața (mp)*	Observații / Referințe
	1	

* Suprafața este determinată în planul de proiecție Stereo 70.

DETALII LINIARE IMOBIL



Date referitoare la teren

Crt	Categorie folosință	Intravilan	Suprafața (mp)	Tarla	Parcelă	Nr. topo	Observații / Referințe
1	curți constructii	DA	1	-	-	-	

Date referitoare la construcții

Crt	Număr	Destinație construcție	Supraf. (mp)	Situație juridică	Observații / Referințe
A1.1		construcții industriale și edilitare	1	Cu acte	Nr. niveluri:1; S. construită la sol:1 mp; S. construită desfășurată:1 mp; Stalp beton

Lungime Segmente

1) Valorile lungimilor segmentelor sunt obținute din proiecție în plan.

Punct început	X / Y	Punct sfârșit	X / Y	Lungime segment (** (m)
1	603.415,687 367.065,18	2	603.416,026 367.064,271	0.97
2	603.416,026 367.064,271	3	603.416,935 367.064,61	0.97
3	603.416,935 367.064,61	4	603.416,596 367.065,519	0.97

Punct început	X / Y	Punct sfârșit	X / Y	Lungime segment (** (m)
4	603.416,596 367.065,519	1	603.415,687 367.065,18	0.97

** Lungimile segmentelor sunt determinate în planul de proiecție Stereo 70 și sunt rotunjite la 1 milimetru.

*** Distanța dintre puncte este formată din segmente cumulate ce sunt mai mici decât valoarea 1 milimetru.

**DATE DESPRE IMOBILUL NR. 6409**

Oficiul de Cadastru și Publicitate Imobiliară PRAHOVA
Biroul de Cadastru și Publicitate Imobiliară Ploiești

A. Partea I. Descrierea imobilului

TEREN Intravilan

Adresa: Loc. Malamuc, Jud. Prahova

Nr. Crt	Nr cadastral Nr. topografic	Suprafața* (mp)	Observații / Referințe
A1		1	Sector cadastral:0 Teren neimprejmuit;

Construcții

Crt	Nr cadastral Nr. topografic	Adresa	Observații / Referințe
A1.1		Loc. Malamuc, Jud. Prahova	Nr. niveluri:1; S. construita la sol:1 mp; S. construita desfasurata:1 mp; Stalp beton

B. Partea II. Proprietari și acte

Inscrieri privitoare la dreptul de proprietate și alte drepturi reale		Referințe
/		
Act Normativ nr. 123, din 10/07/2007 emis de Parlamentul Romaniei;		
B1	Intabulare, drept de PROPRIETATE, dobandit prin Lege, cota actuala 1/1 1) Statul Roman, CIF:999999999999	A1, A1.1
Act Normativ nr. 980, din 16/12/2015 emis de Guvernul Romaniei;		
B2	Intabulare, drept de ADMINISTRARE, dobandit prin Lege, cota actuala 1/1 1) Ministerul Economiei, Energiei si Mediului de Afaceri, CIF:24931499	A1, A1.1
Act Administrativ nr. 9, din 09/10/2005 emis de Ministerul Economiei, Energiei si Mediului de Afac (Act additional nr 6/30.10.2020);		
B3	Intabulare, drept de CONCESIUNE, dobandit prin Conventie, cota actuala 1/1 1) DEER SA, CIF:14476722	A1, A1.1

C. Partea III. SARCINI .

Inscrieri privind dezmembramintele dreptului de proprietate, drepturi reale de garanție și sarcini	Referințe
NU SUNT	


Anexa Nr. 1 La Partea I

Teren

Nr cadastral	Suprafața (mp)*	Observații / Referințe
	1	

* Suprafața este determinată în planul de proiecție Stereo 70.

DETALII LINIARE IMOBIL



Date referitoare la teren

Crt	Categorie folosință	Intravilan	Suprafața (mp)	Tarla	Parcelă	Nr. topo	Observații / Referințe
1	curți constructii	DA	1	-	-	-	

Date referitoare la construcții

Crt	Număr	Destinație construcție	Supraf. (mp)	Situație juridică	Observații / Referințe
A1.1		construcții industriale și edilitare	1	Cu acte	Nr. niveluri:1; S. construită la sol:1 mp; S. construită desfășurată:1 mp; Stalp beton

Lungime Segmente

1) Valorile lungimilor segmentelor sunt obținute din proiecție în plan.

Punct început	X / Y	Punct sfârșit	X / Y	Lungime segment (** (m))
1	603.455,233 367.078,133	2	603.455,532 367.077,21	0.97
2	603.455,532 367.077,21	3	603.456,455 367.077,51	0.97
3	603.456,455 367.077,51	4	603.456,156 367.078,432	0.97

Punct început	X / Y	Punct sfârșit	X / Y	Lungime segment (** (m)
4	603.456,156 367.078,432	1	603.455,233 367.078,133	0.97

** Lungimile segmentelor sunt determinate în planul de proiecție Stereo 70 și sunt rotunjite la 1 milimetru.

*** Distanța dintre puncte este formată din segmente cumulate ce sunt mai mici decât valoarea 1 milimetru.

**DATE DESPRE IMOBILUL NR. 6410**

Oficiul de Cadastru și Publicitate Imobiliară PRAHOVA
Biroul de Cadastru și Publicitate Imobiliară Ploiești

A. Partea I. Descrierea imobilului

TEREN Intravilan

Adresa: Loc. Malamuc, Jud. Prahova

Nr. Crt	Nr cadastral Nr. topografic	Suprafața* (mp)	Observații / Referințe
A1		1	Sector cadastral:0 Teren neimprejmuit;

Construcții

Crt	Nr cadastral Nr. topografic	Adresa	Observații / Referințe
A1.1		Loc. Malamuc, Jud. Prahova	Nr. niveluri:1; S. construita la sol:1 mp; S. construita desfasurata:1 mp; Stalp beton

B. Partea II. Proprietari și acte

Inscrieri privitoare la dreptul de proprietate și alte drepturi reale		Referințe
/		
Act Normativ nr. 123, din 10/07/2007 emis de Parlamentul Romaniei;		
B1	Intabulare, drept de PROPRIETATE, dobandit prin Lege, cota actuala 1/1 1) Statul Roman, CIF:999999999999	A1, A1.1
Act Normativ nr. 980, din 16/12/2015 emis de Guvernul Romaniei;		
B2	Intabulare, drept de ADMINISTRARE, dobandit prin Lege, cota actuala 1/1 1) Ministerul Economiei, Energiei si Mediului de Afaceri, CIF:24931499	A1, A1.1
Act Administrativ nr. 9, din 09/10/2005 emis de Ministerul Economiei, Energiei si Mediului de Afac (Act additional nr 6/30.10.2020);		
B3	Intabulare, drept de CONCESIUNE, dobandit prin Conventie, cota actuala 1/1 1) DEER SA, CIF:14476722	A1, A1.1

C. Partea III. SARCINI .

Inscrieri privind dezmembramintele dreptului de proprietate, drepturi reale de garanție și sarcini	Referințe
NU SUNT	


Anexa Nr. 1 La Partea I

Teren

Nr cadastral	Suprafața (mp)*	Observații / Referințe
	1	

* Suprafața este determinată în planul de proiecție Stereo 70.

DETALII LINIARE IMOBIL



Date referitoare la teren

Crt	Categorie folosință	Intravilan	Suprafața (mp)	Tarla	Parcelă	Nr. topo	Observații / Referințe
1	curți constructii	DA	1	-	-	-	

Date referitoare la construcții

Crt	Număr	Destinație construcție	Supraf. (mp)	Situație juridică	Observații / Referințe
A1.1		construcții industriale și edilitare	1	Cu acte	Nr. niveluri:1; S. construită la sol:1 mp; S. construită desfășurată:1 mp; Stalp beton

Lungime Segmente

1) Valorile lungimilor segmentelor sunt obținute din proiecție în plan.

Punct început	X / Y	Punct sfârșit	X / Y	Lungime segment (** (m))
1	603.493,942 367.091,618	2	603.494,26 367.090,702	0.97
2	603.494,26 367.090,702	3	603.495,177 367.091,02	0.97
3	603.495,177 367.091,02	4	603.494,859 367.091,936	0.97

Punct început	X / Y	Punct sfârșit	X / Y	Lungime segment (** (m)
4	603.494,859 367.091,936	1	603.493,942 367.091,618	0.97

** Lungimile segmentelor sunt determinate în planul de proiecție Stereo 70 și sunt rotunjite la 1 milimetru.

*** Distanța dintre puncte este formată din segmente cumulate ce sunt mai mici decât valoarea 1 milimetru.

**DATE DESPRE IMOBILUL NR. 6411**

Oficiul de Cadastru și Publicitate Imobiliară PRAHOVA
Biroul de Cadastru și Publicitate Imobiliară Ploiești

A. Partea I. Descrierea imobilului

TEREN Intravilan

Adresa: Loc. Malamuc, Jud. Prahova

Nr. Crt	Nr cadastral Nr. topografic	Suprafața* (mp)	Observații / Referințe
A1		1	Sector cadastral:0 Teren neimprejmuit;

Construcții

Crt	Nr cadastral Nr. topografic	Adresa	Observații / Referințe
A1.1		Loc. Malamuc, Jud. Prahova	Nr. niveluri:1; S. construita la sol:1 mp; S. construita desfasurata:1 mp; Stalp beton

B. Partea II. Proprietari și acte

Inscrieri privitoare la dreptul de proprietate și alte drepturi reale		Referințe
/		
Act Normativ nr. 123, din 10/07/2007 emis de Parlamentul Romaniei;		
B1	Intabulare, drept de PROPRIETATE, dobandit prin Lege, cota actuala 1/1 1) Statul Roman, CIF:999999999999	A1, A1.1
Act Normativ nr. 980, din 16/12/2015 emis de Guvernul Romaniei;		
B2	Intabulare, drept de ADMINISTRARE, dobandit prin Lege, cota actuala 1/1 1) Ministerul Economiei, Energiei si Mediului de Afaceri, CIF:24931499	A1, A1.1
Act Administrativ nr. 9, din 09/10/2005 emis de Ministerul Economiei, Energiei si Mediului de Afac (Act additional nr 6/30.10.2020);		
B3	Intabulare, drept de CONCESIUNE, dobandit prin Conventie, cota actuala 1/1 1) DEER SA, CIF:14476722	A1, A1.1

C. Partea III. SARCINI .

Inscrieri privind dezmembramintele dreptului de proprietate, drepturi reale de garanție și sarcini	Referințe
NU SUNT	


Anexa Nr. 1 La Partea I

Teren

Nr cadastral	Suprafața (mp)*	Observații / Referințe
	1	

* Suprafața este determinată în planul de proiecție Stereo 70.

DETALII LINIARE IMOBIL



Date referitoare la teren

Crt	Categorie folosință	Intra vilan	Suprafața (mp)	Tarla	Parcelă	Nr. topo	Observații / Referințe
1	curti constructii	DA	1	-	-	-	

Date referitoare la construcții

Crt	Număr	Destinație construcție	Supraf. (mp)	Situație juridică	Observații / Referințe
A1.1		construcții industriale și edilitare	1	Cu acte	Nr. niveluri:1; S. construita la sol:1 mp; S. construita desfasurata:1 mp; Stalp beton

Lungime Segmente

1) Valorile lungimilor segmentelor sunt obținute din proiecție în plan.

Punct început	X / Y	Punct sfârșit	X / Y	Lungime segment (** (m)
1	603.532,345 367.103,427	2	603.532,638 367.102,503	0.97
2	603.532,638 367.102,503	3	603.533,563 367.102,796	0.97
3	603.533,563 367.102,796	4	603.533,269 367.103,721	0.97

Punct început	X / Y	Punct sfârșit	X / Y	Lungime segment (** (m)
4	603.533,269 367.103,721	1	603.532,345 367.103,427	0.97

** Lungimile segmentelor sunt determinate în planul de proiecție Stereo 70 și sunt rotunjite la 1 milimetru.

*** Distanța dintre puncte este formată din segmente cumulate ce sunt mai mici decât valoarea 1 milimetru.

**DATE DESPRE IMOBILUL NR. 6412**

Oficiul de Cadastru și Publicitate Imobiliară PRAHOVA
Biroul de Cadastru și Publicitate Imobiliară Ploiești

A. Partea I. Descrierea imobilului

TEREN Intravilan

Adresa: Loc. Malamuc, Jud. Prahova

Nr. Crt	Nr cadastral Nr. topografic	Suprafața* (mp)	Observații / Referințe
A1		1	Sector cadastral:0 Teren neimprejmuit;

Construcții

Crt	Nr cadastral Nr. topografic	Adresa	Observații / Referințe
A1.1		Loc. Malamuc, Jud. Prahova	Nr. niveluri:1; S. construita la sol:1 mp; S. construita desfasurata:1 mp; Stalp beton

B. Partea II. Proprietari și acte

Inscrieri privitoare la dreptul de proprietate și alte drepturi reale		Referințe
/		
Act Normativ nr. 123, din 10/07/2007 emis de Parlamentul Romaniei;		
B1	Intabulare, drept de PROPRIETATE, dobandit prin Lege, cota actuala 1/1 1) Statul Roman, CIF:999999999999	A1, A1.1
Act Normativ nr. 980, din 16/12/2015 emis de Guvernul Romaniei;		
B2	Intabulare, drept de ADMINISTRARE, dobandit prin Lege, cota actuala 1/1 1) Ministerul Economiei, Energiei si Mediului de Afaceri, CIF:24931499	A1, A1.1
Act Administrativ nr. 9, din 09/10/2005 emis de Ministerul Economiei, Energiei si Mediului de Afac (Act additional nr 6/30.10.2020);		
B3	Intabulare, drept de CONCESIUNE, dobandit prin Conventie, cota actuala 1/1 1) DEER SA, CIF:14476722	A1, A1.1

C. Partea III. SARCINI .

Inscrieri privind dezmembramintele dreptului de proprietate, drepturi reale de garanție și sarcini	Referințe
NU SUNT	

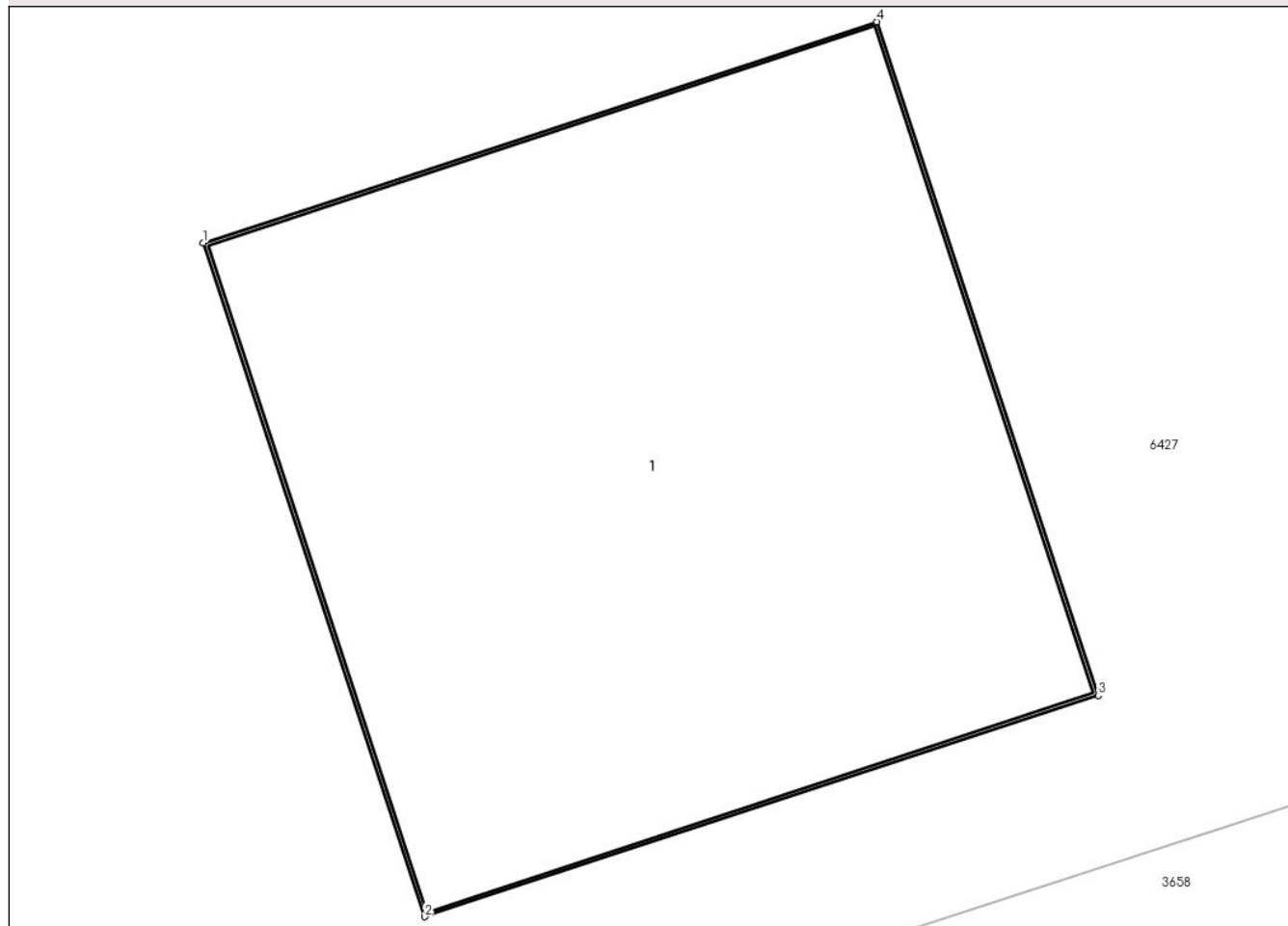
Anexa Nr. 1 La Partea I

Teren

Nr cadastral	Suprafața (mp)*	Observații / Referințe
	1	

* Suprafața este determinată în planul de proiecție Stereo 70.

DETALII LINIARE IMOBIL



Date referitoare la teren

Crt	Categorie folosință	Intra vilan	Suprafața (mp)	Tarla	Parcelă	Nr. topo	Observații / Referințe
1	curți constructii	DA	1	-	-	-	

Date referitoare la construcții

Crt	Număr	Destinație construcție	Supraf. (mp)	Situație juridică	Observații / Referințe
A1.1		construcții industriale și edilitare	1	Cu acte	Nr. niveluri:1; S. construită la sol:1 mp; S. construită desfășurată:1 mp; Stalp beton

Lungime Segmente

1) Valorile lungimilor segmentelor sunt obținute din proiecție în plan.

Punct început	X / Y	Punct sfârșit	X / Y	Lungime segment (** (m))
1	603.570,78 367.116,294	2	603.571,082 367.115,372	0.97
2	603.571,082 367.115,372	3	603.572,004 367.115,675	0.97
3	603.572,004 367.115,675	4	603.571,701 367.116,596	0.97

Punct început	X / Y	Punct sfârșit	X / Y	Lungime segment (** (m)
4	603.571,701 367.116,596	1	603.570,78 367.116,294	0.97

** Lungimile segmentelor sunt determinate în planul de proiecție Stereo 70 și sunt rotunjite la 1 milimetru.

*** Distanța dintre puncte este formată din segmente cumulate ce sunt mai mici decât valoarea 1 milimetru.

**DATE DESPRE IMOBILUL NR. 6413**

Oficiul de Cadastru și Publicitate Imobiliară PRAHOVA
Biroul de Cadastru și Publicitate Imobiliară Ploiești

A. Partea I. Descrierea imobilului

TEREN Intravilan

Adresa: Loc. Malamuc, Jud. Prahova

Nr. Crt	Nr cadastral Nr. topografic	Suprafața* (mp)	Observații / Referințe
A1		1	Sector cadastral:0 Teren neimprejmuit;

Construcții

Crt	Nr cadastral Nr. topografic	Adresa	Observații / Referințe
A1.1		Loc. Malamuc, Jud. Prahova	Nr. niveluri:1; S. construita la sol:1 mp; S. construita desfasurata:1 mp; Stalp beton

B. Partea II. Proprietari și acte

Inscrieri privitoare la dreptul de proprietate și alte drepturi reale		Referințe
/		
Act Normativ nr. 123, din 10/07/2007 emis de Parlamentul Romaniei;		
B1	Intabulare, drept de PROPRIETATE, dobandit prin Lege, cota actuala 1/1 1) Statul Roman, CIF:999999999999	A1, A1.1
Act Normativ nr. 980, din 16/12/2015 emis de Guvernul Romaniei;		
B2	Intabulare, drept de ADMINISTRARE, dobandit prin Lege, cota actuala 1/1 1) Ministerul Economiei, Energiei si Mediului de Afaceri, CIF:24931499	A1, A1.1
Act Administrativ nr. 9, din 09/10/2005 emis de Ministerul Economiei, Energiei si Mediului de Afac (Act additional nr 6/30.10.2020);		
B3	Intabulare, drept de CONCESIUNE, dobandit prin Conventie, cota actuala 1/1 1) DEER SA, CIF:14476722	A1, A1.1

C. Partea III. SARCINI .

Inscrieri privind dezmembramintele dreptului de proprietate, drepturi reale de garanție și sarcini	Referințe
NU SUNT	

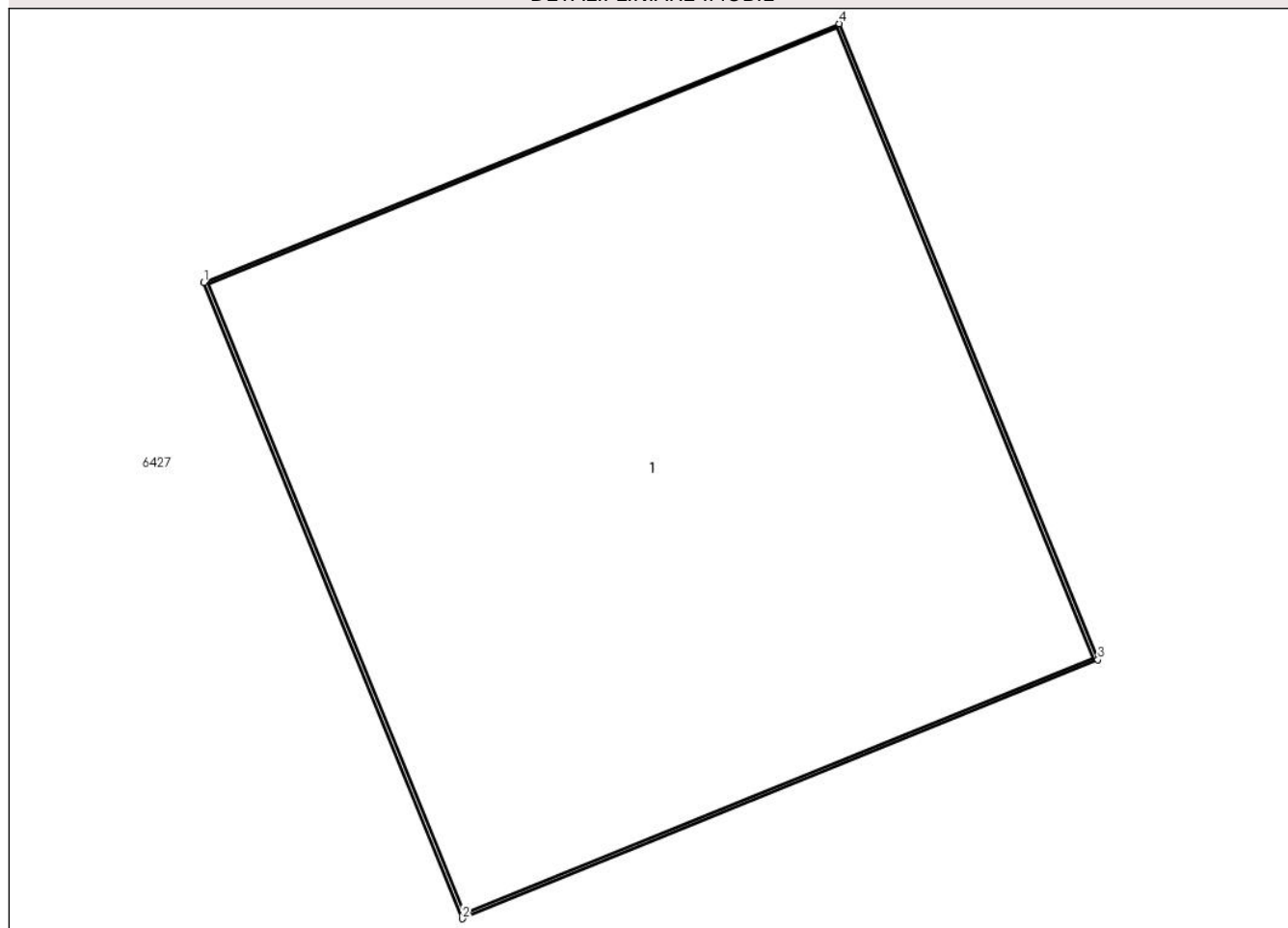
Anexa Nr. 1 La Partea I

Teren

Nr cadastral	Suprafața (mp)*	Observații / Referințe
	1	

* Suprafața este determinată în planul de proiecție Stereo 70.

DETALII LINIARE IMOBIL



Date referitoare la teren

Crt	Categorie folosință	Intra vilan	Suprafața (mp)	Tarla	Parcelă	Nr. topo	Observații / Referințe
1	curți constructii	DA	1	-	-	-	

Date referitoare la construcții

Crt	Număr	Destinație construcție	Supraf. (mp)	Situație juridică	Observații / Referințe
A1.1		construcții industriale și edilitare	1	Cu acte	Nr. niveluri:1; S. construită la sol:1 mp; S. construită desfășurată:1 mp; Stalp beton

Lungime Segmente

1) Valorile lungimilor segmentelor sunt obținute din proiecție în plan.

Punct început	X / Y	Punct sfârșit	X / Y	Lungime segment (** (m)
1	603.609,528 367.129,391	2	603.609,894 367.128,492	0.97
2	603.609,894 367.128,492	3	603.610,792 367.128,858	0.97
3	603.610,792 367.128,858	4	603.610,427 367.129,756	0.97

Punct început	X / Y	Punct sfârșit	X / Y	Lungime segment (** (m)
4	603.610,427 367.129,756	1	603.609,528 367.129,391	0.97

** Lungimile segmentelor sunt determinate în planul de proiecție Stereo 70 și sunt rotunjite la 1 milimetru.

*** Distanța dintre puncte este formată din segmente cumulate ce sunt mai mici decât valoarea 1 milimetru.

**DATE DESPRE IMOBILUL NR. 6414**

Oficiul de Cadastru și Publicitate Imobiliară PRAHOVA
Biroul de Cadastru și Publicitate Imobiliară Ploiești

A. Partea I. Descrierea imobilului

TEREN Intravilan

Adresa: Loc. Malamuc, Jud. Prahova

Nr. Crt	Nr cadastral Nr. topografic	Suprafața* (mp)	Observații / Referințe
A1		1	Sector cadastral:0 Teren neimprejmuit;

Construcții

Crt	Nr cadastral Nr. topografic	Adresa	Observații / Referințe
A1.1		Loc. Malamuc, Jud. Prahova	Nr. niveluri:1; S. construita la sol:1 mp; S. construita desfasurata:1 mp; Stalp beton

B. Partea II. Proprietari și acte

Inscrieri privitoare la dreptul de proprietate și alte drepturi reale		Referințe
/		
Act Normativ nr. 123, din 10/07/2007 emis de Parlamentul Romaniei;		
B1	Intabulare, drept de PROPRIETATE, dobandit prin Lege, cota actuala 1/1 1) Statul Roman, CIF:999999999999	A1, A1.1
Act Normativ nr. 980, din 16/12/2015 emis de Guvernul Romaniei;		
B2	Intabulare, drept de ADMINISTRARE, dobandit prin Lege, cota actuala 1/1 1) Ministerul Economiei, Energiei si Mediului de Afaceri, CIF:24931499	A1, A1.1
Act Administrativ nr. 9, din 09/10/2005 emis de Ministerul Economiei, Energiei si Mediului de Afac (Act additional nr 6/30.10.2020);		
B3	Intabulare, drept de CONCESIUNE, dobandit prin Conventie, cota actuala 1/1 1) DEER SA, CIF:14476722	A1, A1.1

C. Partea III. SARCINI .

Inscrieri privind dezmembramintele dreptului de proprietate, drepturi reale de garanție și sarcini	Referințe
NU SUNT	

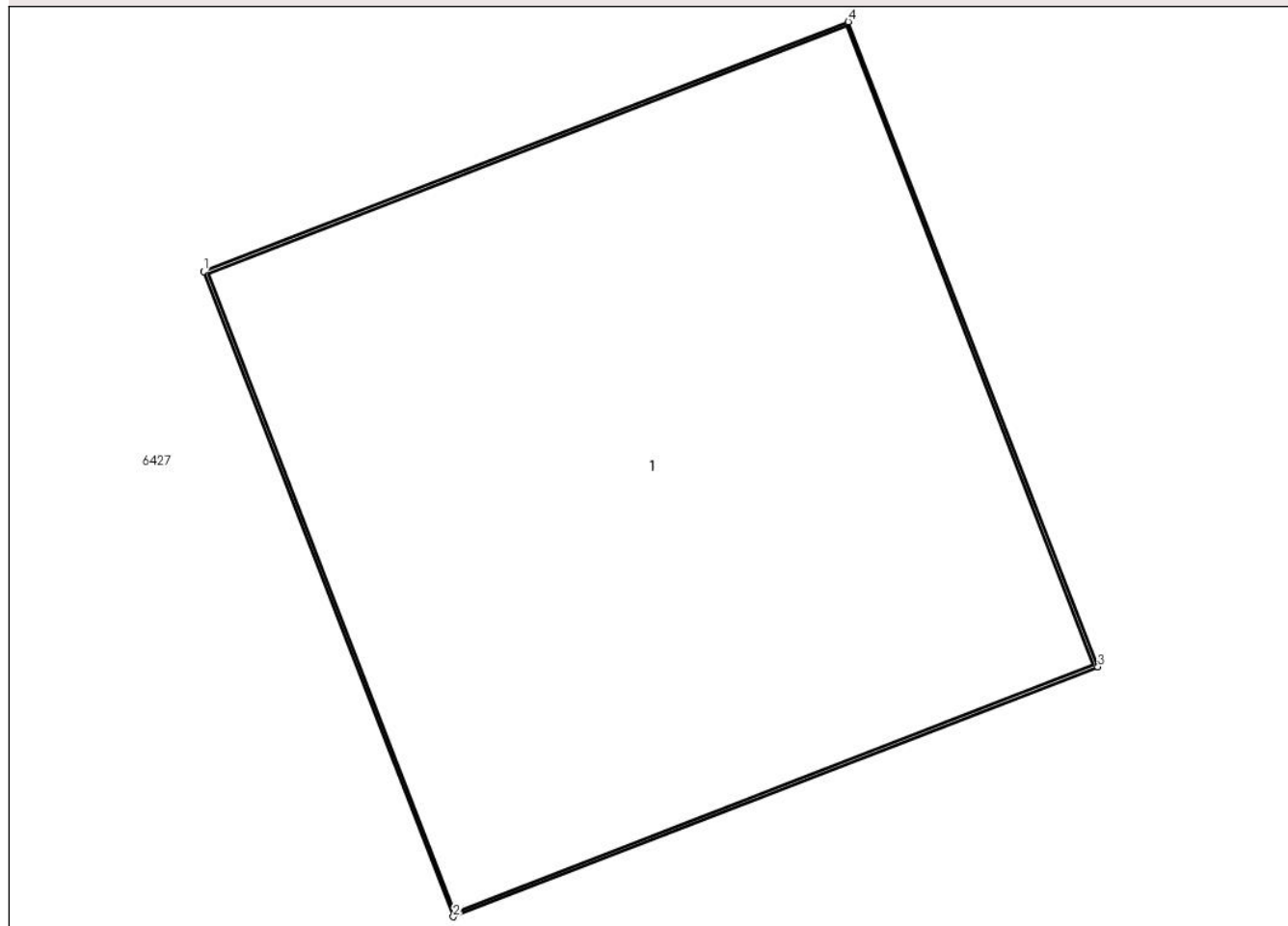
Anexa Nr. 1 La Partea I

Teren

Nr cadastral	Suprafața (mp)*	Observații / Referințe
	1	

* Suprafața este determinată în planul de proiecție Stereo 70.

DETALII LINIARE IMOBIL



Date referitoare la teren

Crt	Categorie folosință	Intra vilan	Suprafața (mp)	Tarla	Parcelă	Nr. topo	Observații / Referințe
1	curți constructii	DA	1	-	-	-	

Date referitoare la construcții

Crt	Număr	Destinație construcție	Supraf. (mp)	Situație juridică	Observații / Referințe
A1.1		construcții industriale și edilitare	1	Cu acte	Nr. niveluri:1; S. construită la sol:1 mp; S. construită desfășurată:1 mp; Stalp beton

Lungime Segmente

1) Valorile lungimilor segmentelor sunt obținute din proiecție în plan.

Punct început	X / Y	Punct sfârșit	X / Y	Lungime segment (** (m))
1	603.653,271 367.143,958	2	603.653,622 367.143,054	0.97
2	603.653,622 367.143,054	3	603.654,526 367.143,404	0.97
3	603.654,526 367.143,404	4	603.654,176 367.144,309	0.97

Punct început	X / Y	Punct sfârșit	X / Y	Lungime segment (** (m)
4	603.654,176 367.144,309	1	603.653,271 367.143,958	0.97

** Lungimile segmentelor sunt determinate în planul de proiecție Stereo 70 și sunt rotunjite la 1 milimetru.

*** Distanța dintre puncte este formată din segmente cumulate ce sunt mai mici decât valoarea 1 milimetru.

**DATE DESPRE IMOBILUL NR. 6415**

Oficiul de Cadastru și Publicitate Imobiliară PRAHOVA
Biroul de Cadastru și Publicitate Imobiliară Ploiești

A. Partea I. Descrierea imobilului

TEREN Intravilan

Adresa: Loc. Malamuc, Jud. Prahova

Nr. Crt	Nr cadastral Nr. topografic	Suprafața* (mp)	Observații / Referințe
A1		1	Sector cadastral:0 Teren neimprejmuit;

Construcții

Crt	Nr cadastral Nr. topografic	Adresa	Observații / Referințe
A1.1		Loc. Malamuc, Jud. Prahova	Nr. niveluri:1; S. construita la sol:1 mp; S. construita desfasurata:1 mp; Stalp beton

B. Partea II. Proprietari și acte

Inscrieri privitoare la dreptul de proprietate și alte drepturi reale		Referințe
/		
Act Normativ nr. 123, din 10/07/2007 emis de Parlamentul Romaniei;		
B1	Intabulare, drept de PROPRIETATE, dobandit prin Lege, cota actuala 1/1 1) Statul Roman, CIF:999999999999	A1, A1.1
Act Normativ nr. 980, din 16/12/2015 emis de Guvernul Romaniei;		
B2	Intabulare, drept de ADMINISTRARE, dobandit prin Lege, cota actuala 1/1 1) Ministerul Economiei, Energiei si Mediului de Afaceri, CIF:24931499	A1, A1.1
Act Administrativ nr. 9, din 09/10/2005 emis de Ministerul Economiei, Energiei si Mediului de Afac (Act additional nr 6/30.10.2020);		
B3	Intabulare, drept de CONCESIUNE, dobandit prin Conventie, cota actuala 1/1 1) DEER SA, CIF:14476722	A1, A1.1

C. Partea III. SARCINI .

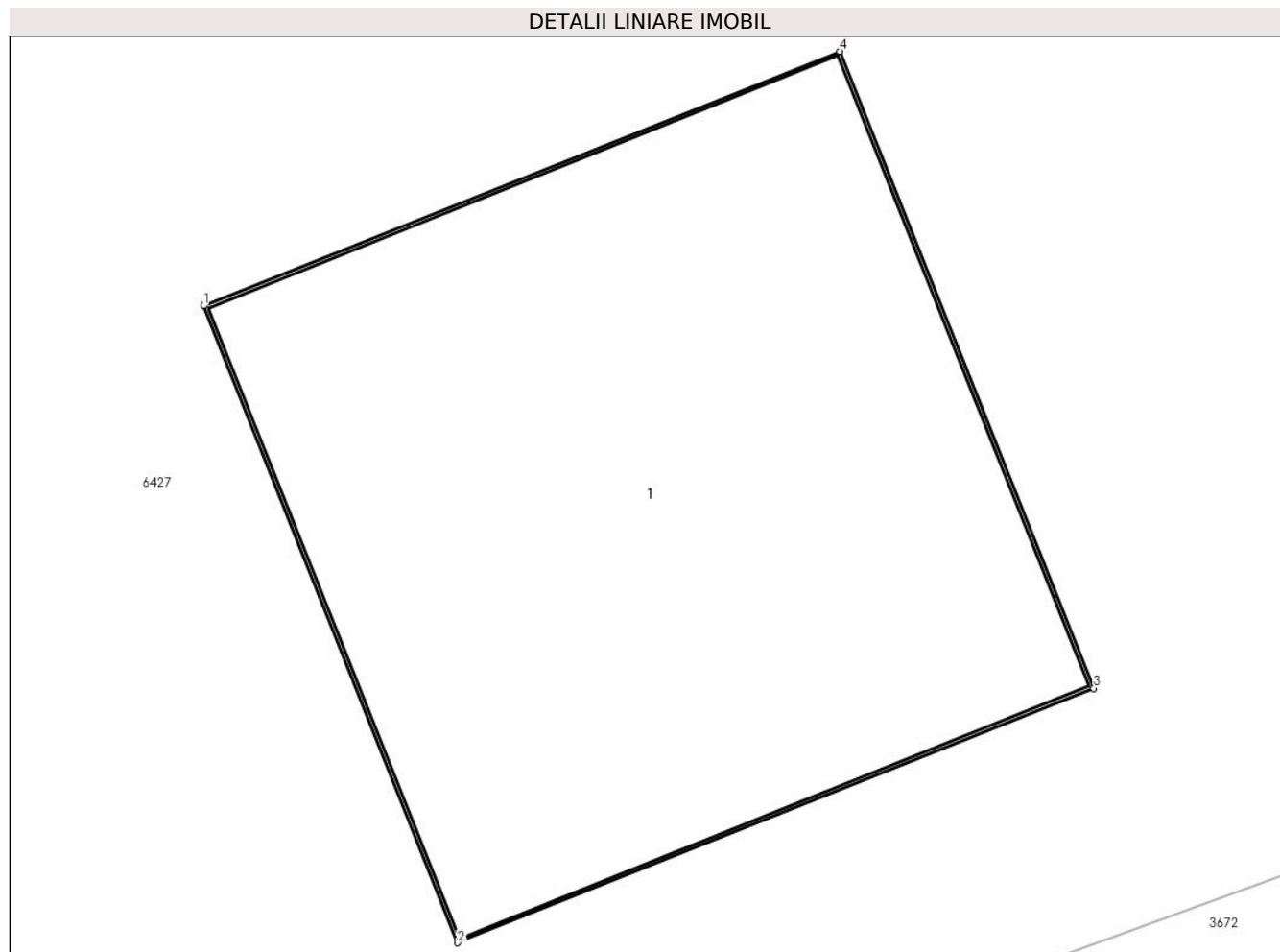
Inscrieri privind dezmembramintele dreptului de proprietate, drepturi reale de garanție și sarcini	Referințe
NU SUNT	

Anexa Nr. 1 La Partea I

Teren

Nr cadastral	Suprafața (mp)*	Observații / Referințe
	1	

* Suprafața este determinată în planul de proiecție Stereo 70.



Date referitoare la teren

Crt	Categorie folosință	Intra vilan	Suprafața (mp)	Tarla	Parcelă	Nr. topo	Observații / Referințe
1	curți constructii	DA	1	-	-	-	

Date referitoare la construcții

Crt	Număr	Destinație construcție	Supraf. (mp)	Situație juridică	Observații / Referințe
A1.1		construcții industriale și edilitare	1	Cu acte	Nr. niveluri:1; S. construita la sol:1 mp; S. construita desfasurata:1 mp; Stalp beton

Lungime Segmente

1) Valorile lungimilor segmentelor sunt obținute din proiecție în plan.

Punct început	X / Y	Punct sfârșit	X / Y	Lungime segment (** (m))
1	603.695,597 367.157,316	2	603.695,956 367.156,416	0.97
2	603.695,956 367.156,416	3	603.696,857 367.156,775	0.97
3	603.696,857 367.156,775	4	603.696,497 367.157,676	0.97

Punct început	X / Y	Punct sfârșit	X / Y	Lungime segment (** (m)
4	603.696,497 367.157,676	1	603.695,597 367.157,316	0.97

** Lungimile segmentelor sunt determinate în planul de proiecție Stereo 70 și sunt rotunjite la 1 milimetru.

*** Distanța dintre puncte este formată din segmente cumulate ce sunt mai mici decât valoarea 1 milimetru.

**DATE DESPRE IMOBILUL NR. 6416**

Oficiul de Cadastru și Publicitate Imobiliară PRAHOVA
Biroul de Cadastru și Publicitate Imobiliară Ploiești

A. Partea I. Descrierea imobilului

TEREN Intravilan

Adresa: Loc. Malamuc, Jud. Prahova

Nr. Crt	Nr cadastral Nr. topografic	Suprafața* (mp)	Observații / Referințe
A1		1	Sector cadastral:0 Teren neimprejmuit;

Construcții

Crt	Nr cadastral Nr. topografic	Adresa	Observații / Referințe
A1.1		Loc. Malamuc, Jud. Prahova	Nr. niveluri:1; S. construita la sol:1 mp; S. construita desfasurata:1 mp; Stalp beton

B. Partea II. Proprietari și acte

Inscrieri privitoare la dreptul de proprietate și alte drepturi reale		Referințe
/		
Act Normativ nr. 123, din 10/07/2007 emis de Parlamentul Romaniei;		
B1	Intabulare, drept de PROPRIETATE, dobandit prin Lege, cota actuala 1/1 1) Statul Roman, CIF:999999999999	A1, A1.1
Act Normativ nr. 980, din 16/12/2015 emis de Guvernul Romaniei;		
B2	Intabulare, drept de ADMINISTRARE, dobandit prin Lege, cota actuala 1/1 1) Ministerul Economiei, Energiei si Mediului de Afaceri, CIF:24931499	A1, A1.1
Act Administrativ nr. 9, din 09/10/2005 emis de Ministerul Economiei, Energiei si Mediului de Afac (Act additional nr 6/30.10.2020);		
B3	Intabulare, drept de CONCESIUNE, dobandit prin Conventie, cota actuala 1/1 1) DEER SA, CIF:14476722	A1, A1.1

C. Partea III. SARCINI .

Inscrieri privind dezmembramintele dreptului de proprietate, drepturi reale de garanție și sarcini	Referințe
NU SUNT	

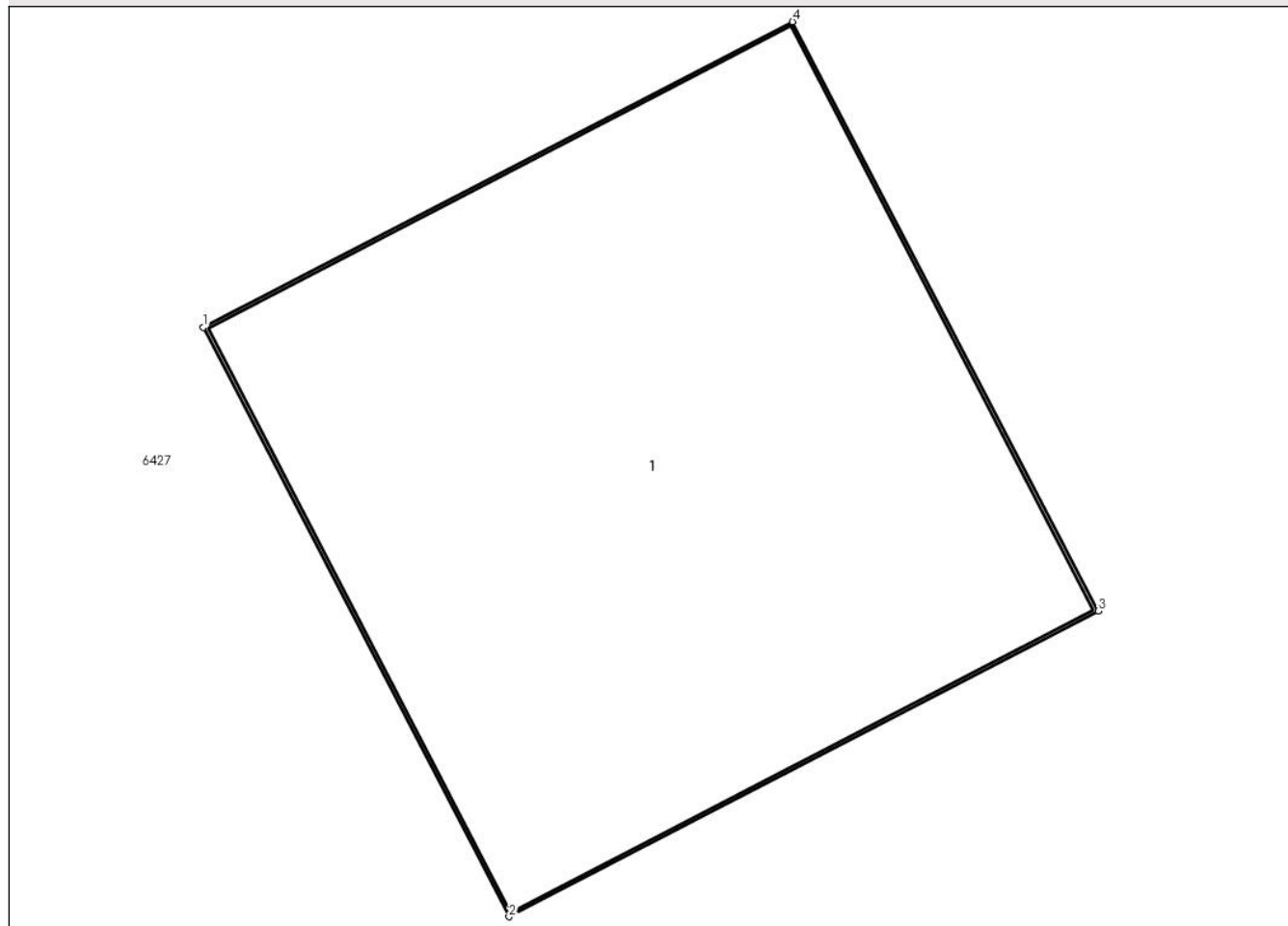
Anexa Nr. 1 La Partea I

Teren

Nr cadastral	Suprafața (mp)*	Observații / Referințe
	1	

* Suprafața este determinată în planul de proiecție Stereo 70.

DETALII LINIARE IMOBIL



Date referitoare la teren

Crt	Categorie folosință	Intra vilan	Suprafața (mp)	Tarla	Parcelă	Nr. topo	Observații / Referințe
1	curți constructii	DA	1	-	-	-	

Date referitoare la construcții

Crt	Număr	Destinație construcție	Supraf. (mp)	Situație juridică	Observații / Referințe
A1.1		construcții industriale și edilitare	1	Cu acte	Nr. niveluri:1; S. construită la sol:1 mp; S. construită desfășurată:1 mp; Stalp beton

Lungime Segmente

1) Valorile lungimilor segmentelor sunt obținute din proiecție în plan.

Punct început	X / Y	Punct sfârșit	X / Y	Lungime segment (** (m)
1	603.716,406 367.164,938	2	603.716,853 367.164,077	0.97
2	603.716,853 367.164,077	3	603.717,714 367.164,524	0.97
3	603.717,714 367.164,524	4	603.717,267 367.165,385	0.97

Punct început	X / Y	Punct sfârșit	X / Y	Lungime segment (** (m)
4	603.717,267 367.165,385	1	603.716,406 367.164,938	0.97

** Lungimile segmentelor sunt determinate în planul de proiecție Stereo 70 și sunt rotunjite la 1 milimetru.

*** Distanța dintre puncte este formată din segmente cumulate ce sunt mai mici decât valoarea 1 milimetru.

**DATE DESPRE IMOBILUL NR. 6417**

Oficiul de Cadastru și Publicitate Imobiliară PRAHOVA
Biroul de Cadastru și Publicitate Imobiliară Ploiești

A. Partea I. Descrierea imobilului

TEREN Intravilan

Adresa: Loc. Malamuc, Jud. Prahova

Nr. Crt	Nr cadastral Nr. topografic	Suprafața* (mp)	Observații / Referințe
A1		1	Sector cadastral:0 Teren neimprejmuit;

Construcții

Crt	Nr cadastral Nr. topografic	Adresa	Observații / Referințe
A1.1		Loc. Malamuc, Jud. Prahova	Nr. niveluri:1; S. construita la sol:1 mp; S. construita desfasurata:1 mp; Stalp beton

B. Partea II. Proprietari și acte

Inscrieri privitoare la dreptul de proprietate și alte drepturi reale		Referințe
/		
Act Normativ nr. 123, din 10/07/2007 emis de Parlamentul Romaniei;		
B1	Intabulare, drept de PROPRIETATE, dobandit prin Lege, cota actuala 1/1 1) Statul Roman, CIF:999999999999	A1, A1.1
Act Normativ nr. 980, din 16/12/2015 emis de Guvernul Romaniei;		
B2	Intabulare, drept de ADMINISTRARE, dobandit prin Lege, cota actuala 1/1 1) Ministerul Economiei, Energiei si Mediului de Afaceri, CIF:24931499	A1, A1.1
Act Administrativ nr. 9, din 09/10/2005 emis de Ministerul Economiei, Energiei si Mediului de Afac (Act additional nr 6/30.10.2020);		
B3	Intabulare, drept de CONCESIUNE, dobandit prin Conventie, cota actuala 1/1 1) DEER SA, CIF:14476722	A1, A1.1

C. Partea III. SARCINI .

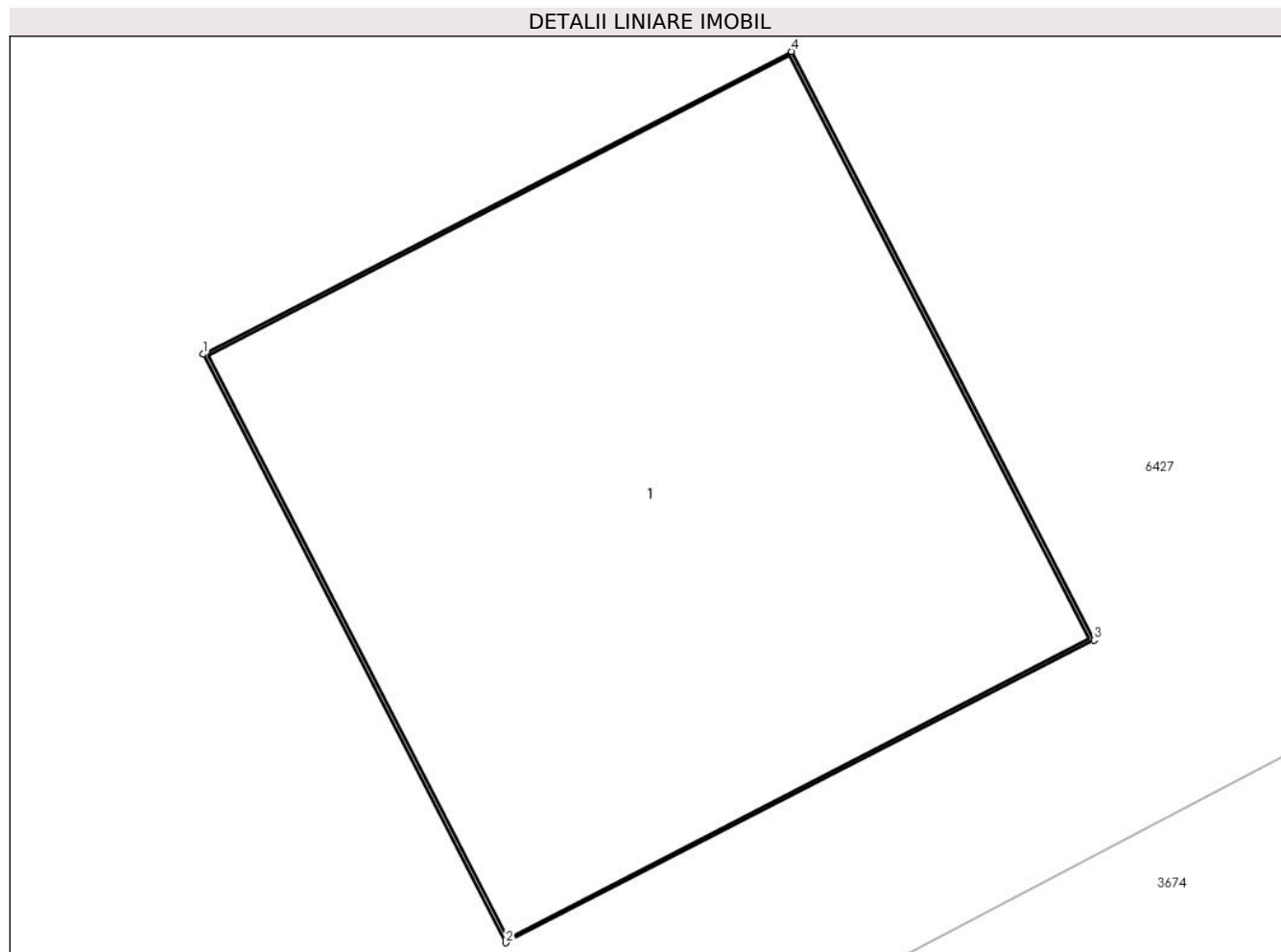
Inscrieri privind dezmembramintele dreptului de proprietate, drepturi reale de garanție și sarcini	Referințe
NU SUNT	

Anexa Nr. 1 La Partea I

Teren

Nr cadastral	Suprafața (mp)*	Observații / Referințe
	1	

* Suprafața este determinată în planul de proiecție Stereo 70.



Date referitoare la teren

Crt	Categorie folosință	Intra vilan	Suprafața (mp)	Tarla	Parcelă	Nr. topo	Observații / Referințe
1	curți constructii	DA	1	-	-	-	

Date referitoare la construcții

Crt	Număr	Destinație construcție	Supraf. (mp)	Situație juridică	Observații / Referințe
A1.1		construcții industriale și edilitare	1	Cu acte	Nr. niveluri:1; S. construita la sol:1 mp; S. construita desfasurata:1 mp; Stalp beton

Lungime Segmente

1) Valorile lungimilor segmentelor sunt obținute din proiecție în plan.

Punct început	X / Y	Punct sfârșit	X / Y	Lungime segment (** (m)
1	603.749,041 367.180,471	2	603.749,485 367.179,609	0.97
2	603.749,485 367.179,609	3	603.750,347 367.180,052	0.97
3	603.750,347 367.180,052	4	603.749,904 367.180,915	0.97

Punct început	X / Y	Punct sfârșit	X / Y	Lungime segment (** (m)
4	603.749,904 367.180,915	1	603.749,041 367.180,471	0.97

** Lungimile segmentelor sunt determinate în planul de proiecție Stereo 70 și sunt rotunjite la 1 milimetru.

*** Distanța dintre puncte este formată din segmente cumulate ce sunt mai mici decât valoarea 1 milimetru.

**DATE DESPRE IMOBILUL NR. 6418**

Oficiul de Cadastru și Publicitate Imobiliară PRAHOVA
Biroul de Cadastru și Publicitate Imobiliară Ploiești

A. Partea I. Descrierea imobilului

TEREN Intravilan

Adresa: Loc. Malamuc, Jud. Prahova

Nr. Crt	Nr cadastral Nr. topografic	Suprafața* (mp)	Observații / Referințe
A1		1	Sector cadastral:0 Teren neimprejmuit;

Construcții

Crt	Nr cadastral Nr. topografic	Adresa	Observații / Referințe
A1.1		Loc. Malamuc, Jud. Prahova	Nr. niveluri:1; S. construita la sol:1 mp; S. construita desfasurata:1 mp; Stalp beton

B. Partea II. Proprietari și acte

Inscrieri privitoare la dreptul de proprietate și alte drepturi reale		Referințe
/		
Act Normativ nr. 123, din 10/07/2007 emis de Parlamentul Romaniei;		
B1	Intabulare, drept de PROPRIETATE, dobandit prin Lege, cota actuala 1/1 1) Statul Roman, CIF:999999999999	A1, A1.1
Act Normativ nr. 980, din 16/12/2015 emis de Guvernul Romaniei;		
B2	Intabulare, drept de ADMINISTRARE, dobandit prin Lege, cota actuala 1/1 1) Ministerul Economiei, Energiei si Mediului de Afaceri, CIF:24931499	A1, A1.1
Act Administrativ nr. 9, din 09/10/2005 emis de Ministerul Economiei, Energiei si Mediului de Afac (Act additional nr 6/30.10.2020);		
B3	Intabulare, drept de CONCESIUNE, dobandit prin Conventie, cota actuala 1/1 1) DEER SA, CIF:14476722	A1, A1.1

C. Partea III. SARCINI .

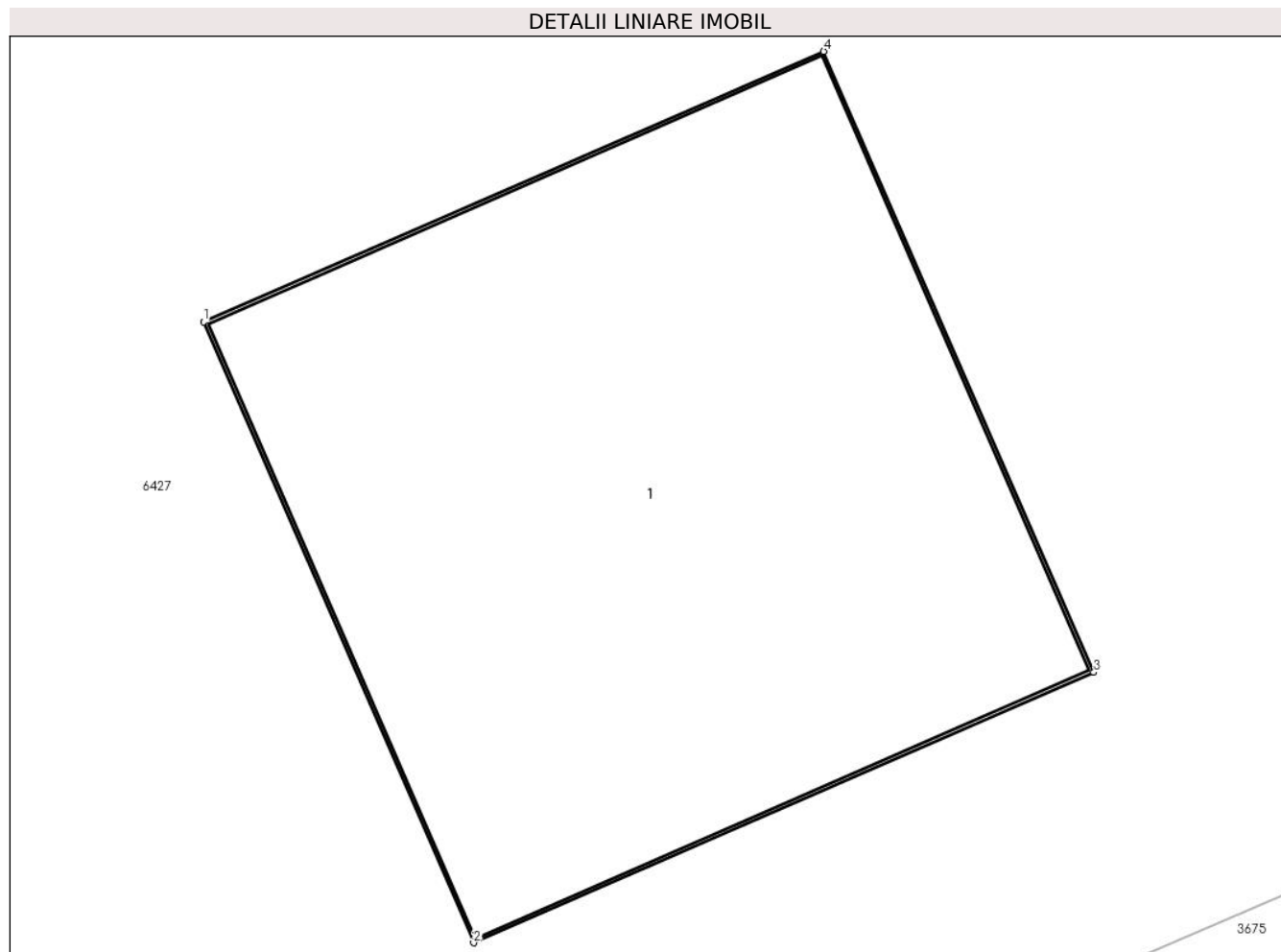
Inscrieri privind dezmembramintele dreptului de proprietate, drepturi reale de garanție și sarcini	Referințe
NU SUNT	

Anexa Nr. 1 La Partea I

Teren

Nr cadastral	Suprafața (mp)*	Observații / Referințe
	1	

* Suprafața este determinată în planul de proiecție Stereo 70.



Date referitoare la teren

Crt	Categorie folosință	Intra vilan	Suprafața (mp)	Tarla	Parcelă	Nr. topo	Observații / Referințe
1	curți constructii	DA	1	-	-	-	

Date referitoare la construcții

Crt	Număr	Destinație construcție	Supraf. (mp)	Situație juridică	Observații / Referințe
A1.1		construcții industriale și edilitare	1	Cu acte	Nr. niveluri:1; S. construită la sol:1 mp; S. construită desfășurată:1 mp; Stalp beton

Lungime Segmente

1) Valorile lungimilor segmentelor sunt obținute din proiecție în plan.

Punct început	X / Y	Punct sfârșit	X / Y	Lungime segment (** (m)
1	603.780,768 367.195,546	2	603.781,155 367.194,656	0.97
2	603.781,155 367.194,656	3	603.782,045 367.195,044	0.97
3	603.782,045 367.195,044	4	603.781,657 367.195,933	0.97

Punct început	X / Y	Punct sfârşit	X / Y	Lungime segment (** (m)
4	603.781,657 367.195,933	1	603.780,768 367.195,546	0.97

** Lungimile segmentelor sunt determinate în planul de proiecţie Stereo 70 şi sunt rotunjite la 1 milimetru.

*** Distanţa dintre puncte este formată din segmente cumulate ce sunt mai mici decât valoarea 1 milimetru.

**DATE DESPRE IMOBILUL NR. 6419**

Oficiul de Cadastru și Publicitate Imobiliară PRAHOVA
Biroul de Cadastru și Publicitate Imobiliară Ploiești

A. Partea I. Descrierea imobilului

TEREN Intravilan

Adresa: Loc. Malamuc, Jud. Prahova

Nr. Crt	Nr cadastral Nr. topografic	Suprafața* (mp)	Observații / Referințe
A1		1	Sector cadastral:0 Teren neimprejmuit;

Construcții

Crt	Nr cadastral Nr. topografic	Adresa	Observații / Referințe
A1.1		Loc. Malamuc, Jud. Prahova	Nr. niveluri:1; S. construita la sol:1 mp; S. construita desfasurata:1 mp; Stalp beton

B. Partea II. Proprietari și acte

Inscrieri privitoare la dreptul de proprietate și alte drepturi reale		Referințe
/		
Act Normativ nr. 123, din 10/07/2007 emis de Parlamentul Romaniei;		
B1	Intabulare, drept de PROPRIETATE, dobandit prin Lege, cota actuala 1/1 1) Statul Roman, CIF:9999999999999	A1, A1.1
Act Normativ nr. 980, din 16/12/2015 emis de Guvernul Romaniei;		
B2	Intabulare, drept de ADMINISTRARE, dobandit prin Lege, cota actuala 1/1 1) Ministerul Economiei, Energiei si Mediului de Afaceri, CIF:24931499	A1, A1.1
Act Administrativ nr. 9, din 09/10/2005 emis de Ministerul Economiei, Energiei si Mediului de Afac (Act additional nr 6/30.10.2020);		
B3	Intabulare, drept de CONCESIUNE, dobandit prin Conventie, cota actuala 1/1 1) DEER SA, CIF:14476722	A1, A1.1

C. Partea III. SARCINI .

Inscrieri privind dezmembramintele dreptului de proprietate, drepturi reale de garanție și sarcini	Referințe
NU SUNT	


Anexa Nr. 1 La Partea I

Teren

Nr cadastral	Suprafața (mp)*	Observații / Referințe
	1	

* Suprafața este determinată în planul de proiecție Stereo 70.

DETALII LINIARE IMOBIL



Date referitoare la teren

Crt	Categorie folosință	Intravilan	Suprafața (mp)	Tarla	Parcelă	Nr. topo	Observații / Referințe
1	curți constructii	DA	1	-	-	-	

Date referitoare la construcții

Crt	Număr	Destinație construcție	Supraf. (mp)	Situație juridică	Observații / Referințe
A1.1		construcții industriale și edilitare	1	Cu acte	Nr. niveluri:1; S. construita la sol:1 mp; S. construita desfasurata:1 mp; Stalp beton

Lungime Segmente

1) Valorile lungimilor segmentelor sunt obținute din proiecție în plan.

Punct început	X / Y	Punct sfârșit	X / Y	Lungime segment (** (m))
1	603.808,868 367.205,297	2	603.809,069 367.204,348	0.97
2	603.809,069 367.204,348	3	603.810,018 367.204,549	0.97
3	603.810,018 367.204,549	4	603.809,817 367.205,498	0.97

Punct început	X / Y	Punct sfârşit	X / Y	Lungime segment (** (m)
4	603.809,817 367.205,498	1	603.808,868 367.205,297	0.97

** Lungimile segmentelor sunt determinate în planul de proiecţie Stereo 70 şi sunt rotunjite la 1 milimetru.

*** Distanţa dintre puncte este formată din segmente cumulate ce sunt mai mici decât valoarea 1 milimetru.

**DATE DESPRE IMOBILUL NR. 6420**

Oficiul de Cadastru și Publicitate Imobiliară PRAHOVA
Biroul de Cadastru și Publicitate Imobiliară Ploiești

A. Partea I. Descrierea imobilului

TEREN Intravilan

Adresa: Loc. Malamuc, Jud. Prahova

Nr. Crt	Nr cadastral Nr. topografic	Suprafața* (mp)	Observații / Referințe
A1		1	Sector cadastral:0 Teren neimprejmuit;

Construcții

Crt	Nr cadastral Nr. topografic	Adresa	Observații / Referințe
A1.1		Loc. Malamuc, Jud. Prahova	Nr. niveluri:1; S. construita la sol:1 mp; S. construita desfasurata:1 mp; Stalp beton

B. Partea II. Proprietari și acte

Inscrieri privitoare la dreptul de proprietate și alte drepturi reale		Referințe
/		
Act Normativ nr. 123, din 10/07/2007 emis de Parlamentul Romaniei;		
B1	Intabulare, drept de PROPRIETATE, dobandit prin Lege, cota actuala 1/1 1) Statul Roman, CIF:999999999999	A1, A1.1
Act Normativ nr. 980, din 16/12/2015 emis de Guvernul Romaniei;		
B2	Intabulare, drept de ADMINISTRARE, dobandit prin Lege, cota actuala 1/1 1) Ministerul Economiei, Energiei si Mediului de Afaceri, CIF:24931499	A1, A1.1
Act Administrativ nr. 9, din 09/10/2005 emis de Ministerul Economiei, Energiei si Mediului de Afac (Act additional nr 6/30.10.2020);		
B3	Intabulare, drept de CONCESIUNE, dobandit prin Conventie, cota actuala 1/1 1) DEER SA, CIF:14476722	A1, A1.1

C. Partea III. SARCINI .

Inscrieri privind dezmembramintele dreptului de proprietate, drepturi reale de garanție și sarcini	Referințe
NU SUNT	


Anexa Nr. 1 La Partea I

Teren

Nr cadastral	Suprafața (mp)*	Observații / Referințe
	1	

* Suprafața este determinată în planul de proiecție Stereo 70.

DETALII LINIARE IMOBIL



Date referitoare la teren

Crt	Categorie folosință	Intra vilan	Suprafața (mp)	Tarla	Parcelă	Nr. topo	Observații / Referințe
1	curti constructii	DA	1	-	-	-	

Date referitoare la construcții

Crt	Număr	Destinație construcție	Supraf. (mp)	Situație juridică	Observații / Referințe
A1.1		construcții industriale și edilitare	1	Cu acte	Nr. niveluri:1; S. construită la sol:1 mp; S. construită desfășurată:1 mp; Stalp beton

Lungime Segmente

1) Valorile lungimilor segmentelor sunt obținute din proiecție în plan.

Punct început	X / Y	Punct sfârșit	X / Y	Lungime segment (** (m))
1	603.842,652 367.213,217	2	603.842,813 367.212,26	0.97
2	603.842,813 367.212,26	3	603.843,77 367.212,422	0.97
3	603.843,77 367.212,422	4	603.843,608 367.213,378	0.97

Punct început	X / Y	Punct sfârșit	X / Y	Lungime segment (** (m)
4	603.843,608 367.213,378	1	603.842,652 367.213,217	0.97

** Lungimile segmentelor sunt determinate în planul de proiecție Stereo 70 și sunt rotunjite la 1 milimetru.

*** Distanța dintre puncte este formată din segmente cumulate ce sunt mai mici decât valoarea 1 milimetru.

**DATE DESPRE IMOBILUL NR. 6421**

Oficiul de Cadastru și Publicitate Imobiliară PRAHOVA
Biroul de Cadastru și Publicitate Imobiliară Ploiești

A. Partea I. Descrierea imobilului

TEREN Intravilan

Adresa: Loc. Malamuc, Jud. Prahova

Nr. Crt	Nr cadastral Nr. topografic	Suprafața* (mp)	Observații / Referințe
A1		1	Sector cadastral:0 Teren neimprejmuit;

Construcții

Crt	Nr cadastral Nr. topografic	Adresa	Observații / Referințe
A1.1		Loc. Malamuc, Jud. Prahova	Nr. niveluri:1; S. construita la sol:1 mp; S. construita desfasurata:1 mp; Stalp beton

B. Partea II. Proprietari și acte

Inscrieri privitoare la dreptul de proprietate și alte drepturi reale		Referințe
/		
Act Normativ nr. 123, din 10/07/2007 emis de Parlamentul Romaniei;		
B1	Intabulare, drept de PROPRIETATE, dobandit prin Lege, cota actuala 1/1 1) Statul Roman, CIF:999999999999	A1, A1.1
Act Normativ nr. 980, din 16/12/2015 emis de Guvernul Romaniei;		
B2	Intabulare, drept de ADMINISTRARE, dobandit prin Lege, cota actuala 1/1 1) Ministerul Economiei, Energiei si Mediului de Afaceri, CIF:24931499	A1, A1.1
Act Administrativ nr. 9, din 09/10/2005 emis de Ministerul Economiei, Energiei si Mediului de Afac (Act additional nr 6/30.10.2020);		
B3	Intabulare, drept de CONCESIUNE, dobandit prin Conventie, cota actuala 1/1 1) DEER SA, CIF:14476722	A1, A1.1

C. Partea III. SARCINI .

Inscrieri privind dezmembramintele dreptului de proprietate, drepturi reale de garanție și sarcini	Referințe
NU SUNT	


Anexa Nr. 1 La Partea I

Teren

Nr cadastral	Suprafața (mp)*	Observații / Referințe
	1	

* Suprafața este determinată în planul de proiecție Stereo 70.

DETALII LINIARE IMOBIL



Date referitoare la teren

Crt	Categorie folosință	Intravilan	Suprafața (mp)	Tarla	Parcelă	Nr. topo	Observații / Referințe
1	curți constructii	DA	1	-	-	-	

Date referitoare la construcții

Crt	Număr	Destinație construcție	Supraf. (mp)	Situație juridică	Observații / Referințe
A1.1		construcții industriale și edilitare	1	Cu acte	Nr. niveluri:1; S. construită la sol:1 mp; S. construită desfășurată:1 mp; Stalp beton

Lungime Segmente

1) Valorile lungimilor segmentelor sunt obținute din proiecție în plan.

Punct început	X / Y	Punct sfârșit	X / Y	Lungime segment (** (m))
1	603.852,625 367.227,425	2	603.852,709 367.226,459	0.97
2	603.852,709 367.226,459	3	603.853,675 367.226,543	0.97
3	603.853,675 367.226,543	4	603.853,592 367.227,509	0.97

Punct început	X / Y	Punct sfârșit	X / Y	Lungime segment (** (m)
4	603.853,592 367.227,509	1	603.852,625 367.227,425	0.97

** Lungimile segmentelor sunt determinate în planul de proiecție Stereo 70 și sunt rotunjite la 1 milimetru.

*** Distanța dintre puncte este formată din segmente cumulate ce sunt mai mici decât valoarea 1 milimetru.

**DATE DESPRE IMOBILUL NR. 6422**

Oficiul de Cadastru și Publicitate Imobiliară PRAHOVA
Biroul de Cadastru și Publicitate Imobiliară Ploiești

A. Partea I. Descrierea imobilului

TEREN Intravilan

Adresa: Loc. Malamuc, Jud. Prahova

Nr. Crt	Nr cadastral Nr. topografic	Suprafața* (mp)	Observații / Referințe
A1		1	Sector cadastral:0 Teren neimprejmuit;

Construcții

Crt	Nr cadastral Nr. topografic	Adresa	Observații / Referințe
A1.1		Loc. Malamuc, Jud. Prahova	Nr. niveluri:1; S. construita la sol:1 mp; S. construita desfasurata:1 mp; Stalp beton

B. Partea II. Proprietari și acte

Inscrieri privitoare la dreptul de proprietate și alte drepturi reale		Referințe
/		
Act Normativ nr. 123, din 10/07/2007 emis de Parlamentul Romaniei;		
B1	Intabulare, drept de PROPRIETATE, dobandit prin Lege, cota actuala 1/1 1) Statul Roman, CIF:999999999999	A1, A1.1
Act Normativ nr. 980, din 16/12/2015 emis de Guvernul Romaniei;		
B2	Intabulare, drept de ADMINISTRARE, dobandit prin Lege, cota actuala 1/1 1) Ministerul Economiei, Energiei si Mediului de Afaceri, CIF:24931499	A1, A1.1
Act Administrativ nr. 9, din 09/10/2005 emis de Ministerul Economiei, Energiei si Mediului de Afac (Act additional nr 6/30.10.2020);		
B3	Intabulare, drept de CONCESIUNE, dobandit prin Conventie, cota actuala 1/1 1) DEER SA, CIF:14476722	A1, A1.1

C. Partea III. SARCINI .

Inscrieri privind dezmembramintele dreptului de proprietate, drepturi reale de garanție și sarcini	Referințe
NU SUNT	


Anexa Nr. 1 La Partea I

Teren

Nr cadastral	Suprafața (mp)*	Observații / Referințe
	1	

* Suprafața este determinată în planul de proiecție Stereo 70.

DETALII LINIARE IMOBIL



Date referitoare la teren

Crt	Categorie folosință	Intra vilan	Suprafața (mp)	Tarla	Parcelă	Nr. topo	Observații / Referințe
1	curți constructii	DA	1	-	-	-	

Date referitoare la construcții

Crt	Număr	Destinație construcție	Supraf. (mp)	Situație juridică	Observații / Referințe
A1.1		construcții industriale și edilitare	1	Cu acte	Nr. niveluri:1; S. construită la sol:1 mp; S. construită desfășurată:1 mp; Stalp beton

Lungime Segmente

1) Valorile lungimilor segmentelor sunt obținute din proiecție în plan.

Punct început	X / Y	Punct sfârșit	X / Y	Lungime segment (** (m))
1	603.878,718 367.217,39	2	603.878,724 367.216,42	0.97
2	603.878,724 367.216,42	3	603.879,694 367.216,426	0.97
3	603.879,694 367.216,426	4	603.879,688 367.217,396	0.97

Punct început	X / Y	Punct sfârșit	X / Y	Lungime segment (** (m)
4	603.879,688 367.217,396	1	603.878,718 367.217,39	0.97

** Lungimile segmentelor sunt determinate în planul de proiecție Stereo 70 și sunt rotunjite la 1 milimetru.

*** Distanța dintre puncte este formată din segmente cumulate ce sunt mai mici decât valoarea 1 milimetru.

**DATE DESPRE IMOBILUL NR. 6423**

Oficiul de Cadastru și Publicitate Imobiliară PRAHOVA
Biroul de Cadastru și Publicitate Imobiliară Ploiești

A. Partea I. Descrierea imobilului

TEREN Intravilan

Adresa: Loc. Malamuc, Jud. Prahova

Nr. Crt	Nr cadastral Nr. topografic	Suprafața* (mp)	Observații / Referințe
A1		1	Sector cadastral:0 Teren neimprejmuit;

Construcții

Crt	Nr cadastral Nr. topografic	Adresa	Observații / Referințe
A1.1		Loc. Malamuc, Jud. Prahova	Nr. niveluri:1; S. construita la sol:1 mp; S. construita desfasurata:1 mp; Stalp beton

B. Partea II. Proprietari și acte

Inscrieri privitoare la dreptul de proprietate și alte drepturi reale		Referințe
/		
Act Normativ nr. 123, din 10/07/2007 emis de Parlamentul Romaniei;		
B1	Intabulare, drept de PROPRIETATE, dobandit prin Lege, cota actuala 1/1 1) Statul Roman, CIF:999999999999	A1, A1.1
Act Normativ nr. 980, din 16/12/2015 emis de Guvernul Romaniei;		
B2	Intabulare, drept de ADMINISTRARE, dobandit prin Lege, cota actuala 1/1 1) Ministerul Economiei, Energiei si Mediului de Afaceri, CIF:24931499	A1, A1.1
Act Administrativ nr. 9, din 09/10/2005 emis de Ministerul Economiei, Energiei si Mediului de Afac (Act additional nr 6/30.10.2020);		
B3	Intabulare, drept de CONCESIUNE, dobandit prin Conventie, cota actuala 1/1 1) DEER SA, CIF:14476722	A1, A1.1

C. Partea III. SARCINI .

Inscrieri privind dezmembramintele dreptului de proprietate, drepturi reale de garanție și sarcini	Referințe
NU SUNT	


Anexa Nr. 1 La Partea I

Teren

Nr cadastral	Suprafața (mp)*	Observații / Referințe
	1	

* Suprafața este determinată în planul de proiecție Stereo 70.

DETALII LINIARE IMOBIL



Date referitoare la teren

Crt	Categorie folosință	Intravilan	Suprafața (mp)	Tarla	Parcelă	Nr. topo	Observații / Referințe
1	curți constructii	DA	1	-	-	-	

Date referitoare la construcții

Crt	Număr	Destinație construcție	Supraf. (mp)	Situație juridică	Observații / Referințe
A1.1		construcții industriale și edilitare	1	Cu acte	Nr. niveluri:1; S. construită la sol:1 mp; S. construită desfășurată:1 mp; Stalp beton

Lungime Segmente

1) Valorile lungimilor segmentelor sunt obținute din proiecție în plan.

Punct început	X / Y	Punct sfârșit	X / Y	Lungime segment (** (m))
1	603.911,638 367.219,647	2	603.911,677 367.218,677	0.97
2	603.911,677 367.218,677	3	603.912,646 367.218,716	0.97
3	603.912,646 367.218,716	4	603.912,607 367.219,685	0.97

Punct început	X / Y	Punct sfârșit	X / Y	Lungime segment (** (m)
4	603.912,607 367.219,685	1	603.911,638 367.219,647	0.97

** Lungimile segmentelor sunt determinate în planul de proiecție Stereo 70 și sunt rotunjite la 1 milimetru.

*** Distanța dintre puncte este formată din segmente cumulate ce sunt mai mici decât valoarea 1 milimetru.

**DATE DESPRE IMOBILUL NR. 6424**

Oficiul de Cadastru și Publicitate Imobiliară PRAHOVA
Biroul de Cadastru și Publicitate Imobiliară Ploiești

A. Partea I. Descrierea imobilului

TEREN Intravilan

Adresa: Loc. Malamuc, Jud. Prahova

Nr. Crt	Nr cadastral Nr. topografic	Suprafața* (mp)	Observații / Referințe
A1		1	Sector cadastral:0 Teren neimprejmuit;

Construcții

Crt	Nr cadastral Nr. topografic	Adresa	Observații / Referințe
A1.1		Loc. Malamuc, Jud. Prahova	Nr. niveluri:1; S. construita la sol:1 mp; S. construita desfasurata:1 mp; Stalp beton

B. Partea II. Proprietari și acte

Inscrieri privitoare la dreptul de proprietate și alte drepturi reale		Referințe
/		
Act Normativ nr. 123, din 10/07/2007 emis de Parlamentul Romaniei;		
B1	Intabulare, drept de PROPRIETATE, dobandit prin Lege, cota actuala 1/1 1) Statul Roman, CIF:999999999999	A1, A1.1
Act Normativ nr. 980, din 16/12/2015 emis de Guvernul Romaniei;		
B2	Intabulare, drept de ADMINISTRARE, dobandit prin Lege, cota actuala 1/1 1) Ministerul Economiei, Energiei si Mediului de Afaceri, CIF:24931499	A1, A1.1
Act Administrativ nr. 9, din 09/10/2005 emis de Ministerul Economiei, Energiei si Mediului de Afac (Act additional nr 6/30.10.2020);		
B3	Intabulare, drept de CONCESIUNE, dobandit prin Conventie, cota actuala 1/1 1) DEER SA, CIF:14476722	A1, A1.1

C. Partea III. SARCINI .

Inscrieri privind dezmembramintele dreptului de proprietate, drepturi reale de garanție și sarcini	Referințe
NU SUNT	

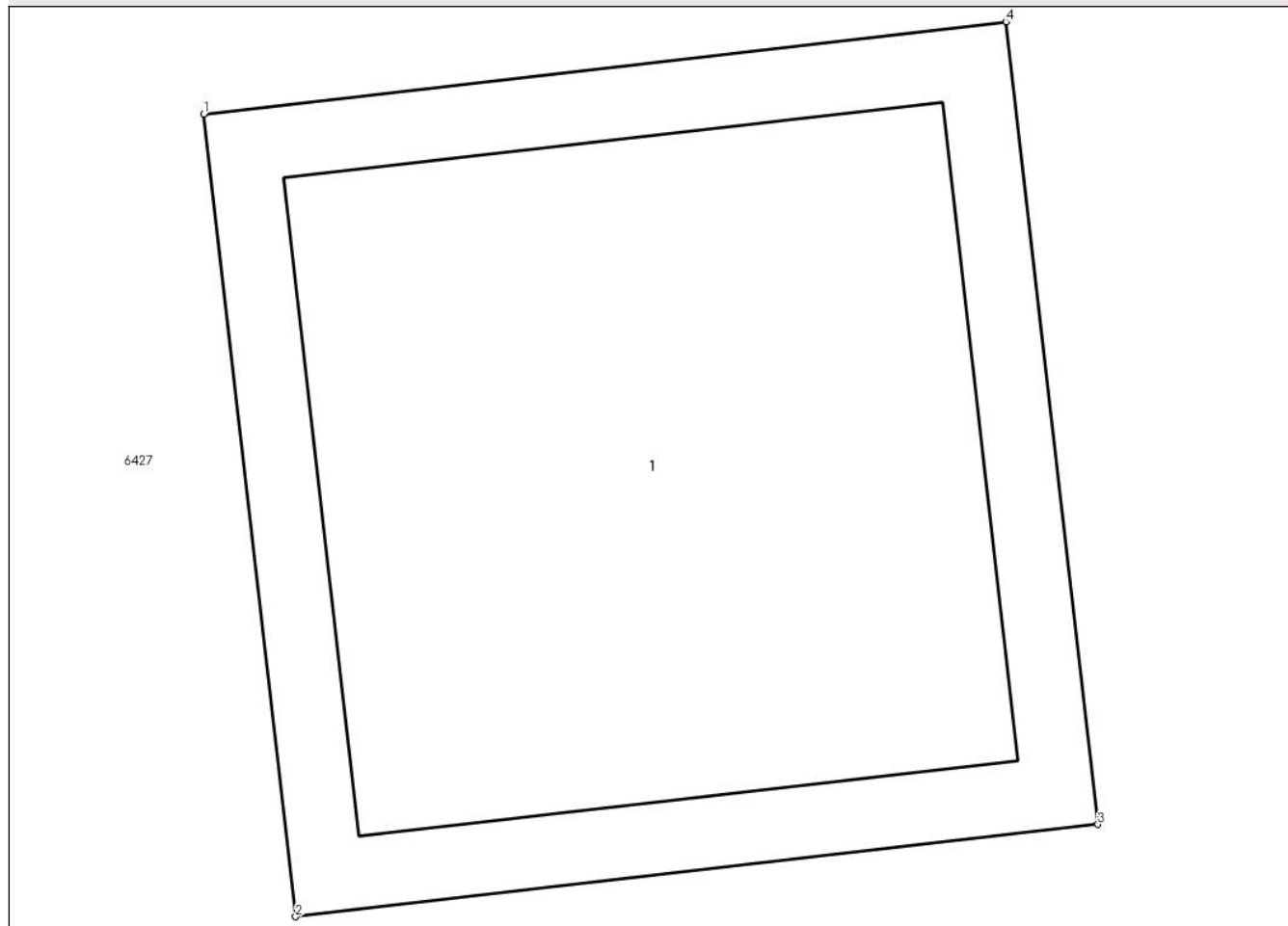
Anexa Nr. 1 La Partea I

Teren

Nr cadastral	Suprafața (mp)*	Observații / Referințe
	1	

* Suprafața este determinată în planul de proiecție Stereo 70.

DETALII LINIARE IMOBIL



Date referitoare la teren

Crt	Categorie folosință	Intra vilan	Suprafața (mp)	Tarla	Parcelă	Nr. topo	Observații / Referințe
1	curți constructii	DA	1	-	-	-	

Date referitoare la construcții

Crt	Număr	Destinație construcție	Supraf. (mp)	Situație juridică	Observații / Referințe
A1.1		construcții industriale și edilitare	1	Cu acte	Nr. niveluri:1; S. construita la sol:1 mp; S. construita desfasurata:1 mp; Stalp beton

Lungime Segmente

1) Valorile lungimilor segmentelor sunt obținute din proiecție în plan.

Punct început	X / Y	Punct sfârșit	X / Y	Lungime segment (** (m))
1	603.945,719 367.223,811	2	603.945,853 367.222,649	1.17
2	603.945,853 367.222,649	3	603.947,015 367.222,782	1.17
3	603.947,015 367.222,782	4	603.946,881 367.223,945	1.17

Punct început	X / Y	Punct sfârșit	X / Y	Lungime segment (** (m)
4	603.946,881 367.223,945	1	603.945,719 367.223,811	1.17

** Lungimile segmentelor sunt determinate în planul de proiecție Stereo 70 și sunt rotunjite la 1 milimetru.

*** Distanța dintre puncte este formată din segmente cumulate ce sunt mai mici decât valoarea 1 milimetru.

**DATE DESPRE IMOBILUL NR. 6425**

Oficiul de Cadastru și Publicitate Imobiliară PRAHOVA
Biroul de Cadastru și Publicitate Imobiliară Ploiești

A. Partea I. Descrierea imobilului

TEREN Intravilan

Adresa: Loc. Malamuc, Jud. Prahova

Nr. Crt	Nr cadastral Nr. topografic	Suprafața* (mp)	Observații / Referințe
A1		1	Sector cadastral:0 Teren neimprejmuit;

Construcții

Crt	Nr cadastral Nr. topografic	Adresa	Observații / Referințe
A1.1		Loc. Malamuc, Jud. Prahova	Nr. niveluri:1; S. construita la sol:1 mp; S. construita desfasurata:1 mp; Stalp beton

B. Partea II. Proprietari și acte

Inscrieri privitoare la dreptul de proprietate și alte drepturi reale		Referințe
/		
Act Normativ nr. 123, din 10/07/2007 emis de Parlamentul Romaniei;		
B1	Intabulare, drept de PROPRIETATE, dobandit prin Lege, cota actuala 1/1 1) Statul Roman, CIF:999999999999	A1, A1.1
Act Normativ nr. 980, din 16/12/2015 emis de Guvernul Romaniei;		
B2	Intabulare, drept de ADMINISTRARE, dobandit prin Lege, cota actuala 1/1 1) Ministerul Economiei, Energiei si Mediului de Afaceri, CIF:24931499	A1, A1.1
Act Administrativ nr. 9, din 09/10/2005 emis de Ministerul Economiei, Energiei si Mediului de Afac (Act additional nr 6/30.10.2020);		
B3	Intabulare, drept de CONCESIUNE, dobandit prin Conventie, cota actuala 1/1 1) DEER SA, CIF:14476722	A1, A1.1

C. Partea III. SARCINI .

Inscrieri privind dezmembramintele dreptului de proprietate, drepturi reale de garanție și sarcini	Referințe
NU SUNT	

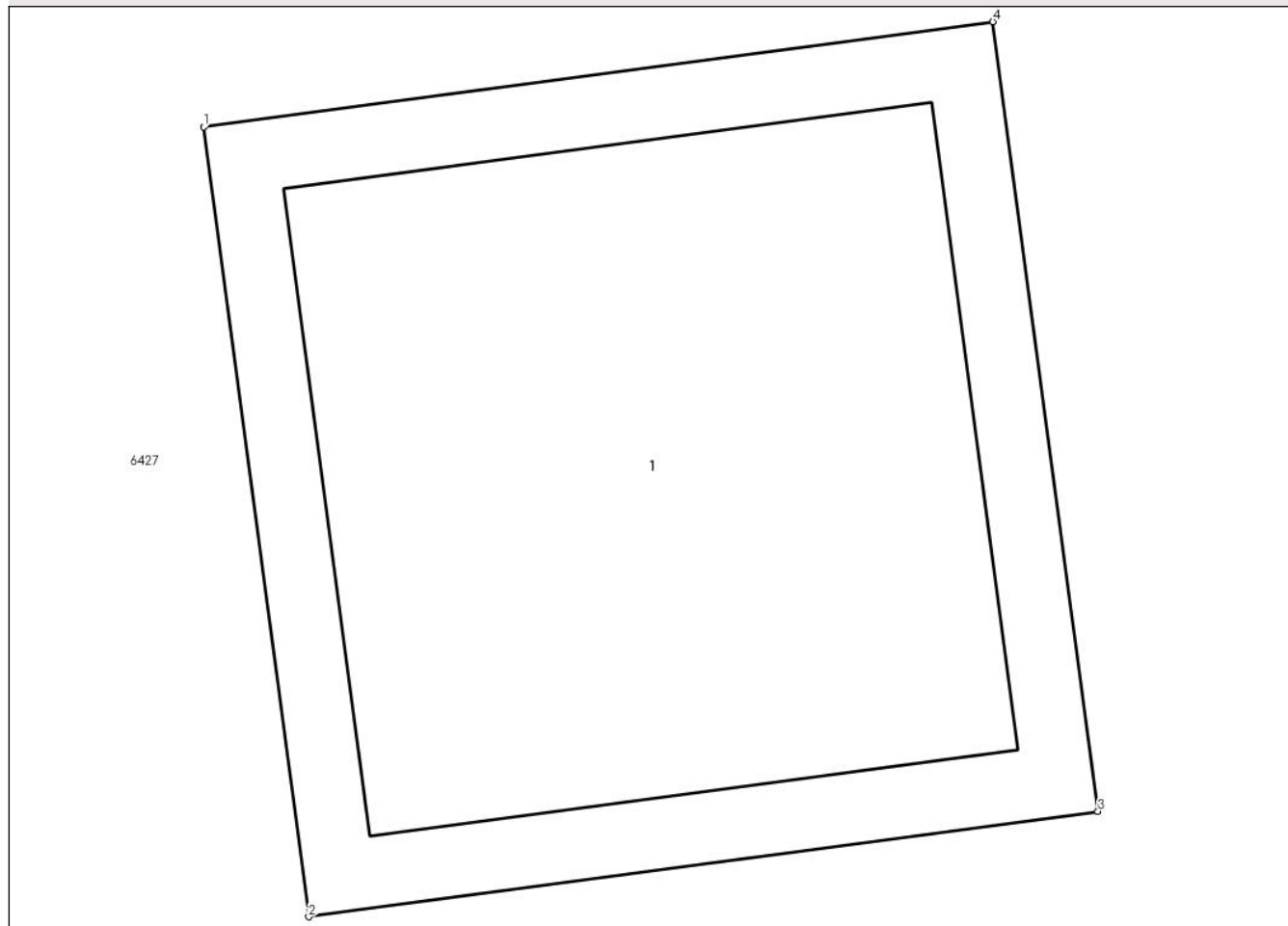
Anexa Nr. 1 La Partea I

Teren

Nr cadastral	Suprafața (mp)*	Observații / Referințe
	1	

* Suprafața este determinată în planul de proiecție Stereo 70.

DETALII LINIARE IMOBIL



Date referitoare la teren

Crt	Categorie folosință	Intravilan	Suprafața (mp)	Tarla	Parcelă	Nr. topo	Observații / Referințe
1	curți constructii	DA	1	-	-	-	

Date referitoare la construcții

Crt	Număr	Destinație construcție	Supraf. (mp)	Situație juridică	Observații / Referințe
A1.1		construcții industriale și edilitare	1	Cu acte	Nr. niveluri:1; S. construită la sol:1 mp; S. construită desfășurată:1 mp; Stalp beton

Lungime Segmente

1) Valorile lungimilor segmentelor sunt obținute din proiecție în plan.

Punct început	X / Y	Punct sfârșit	X / Y	Lungime segment (** (m)
1	603.981,809 367.227,467	2	603.981,963 367.226,307	1.17
2	603.981,963 367.226,307	3	603.983,123 367.226,462	1.17
3	603.983,123 367.226,462	4	603.982,968 367.227,621	1.17

Punct început	X / Y	Punct sfârșit	X / Y	Lungime segment (** (m)
4	603.982,968 367.227,621	1	603.981,809 367.227,467	1.17

** Lungimile segmentelor sunt determinate în planul de proiecție Stereo 70 și sunt rotunjite la 1 milimetru.

*** Distanța dintre puncte este formată din segmente cumulate ce sunt mai mici decât valoarea 1 milimetru.

**DATE DESPRE IMOBILUL NR. 6426**

Oficiul de Cadastru și Publicitate Imobiliară PRAHOVA
Biroul de Cadastru și Publicitate Imobiliară Ploiești

A. Partea I. Descrierea imobilului

TEREN Intravilan

Adresa: Loc. Malamuc, Jud. Prahova

Nr. Crt	Nr cadastral Nr. topografic	Suprafața* (mp)	Observații / Referințe
A1		1	Sector cadastral:0 Teren neimprejmuit;

Construcții

Crt	Nr cadastral Nr. topografic	Adresa	Observații / Referințe
A1.1		Loc. Malamuc, Jud. Prahova	Nr. niveluri:1; S. construita la sol:1 mp; S. construita desfasurata:1 mp; Stalp beton

B. Partea II. Proprietari și acte

Inscrieri privitoare la dreptul de proprietate și alte drepturi reale		Referințe
/		
Act Normativ nr. 123, din 10/07/2007 emis de Parlamentul Romaniei;		
B1	Intabulare, drept de PROPRIETATE, dobandit prin Lege, cota actuala 1/1 1) Statul Roman, CIF:999999999999	A1, A1.1
Act Normativ nr. 980, din 16/12/2015 emis de Guvernul Romaniei;		
B2	Intabulare, drept de ADMINISTRARE, dobandit prin Lege, cota actuala 1/1 1) Ministerul Economiei, Energiei si Mediului de Afaceri, CIF:24931499	A1, A1.1
Act Administrativ nr. 9, din 09/10/2005 emis de Ministerul Economiei, Energiei si Mediului de Afac (Act additional nr 6/30.10.2020);		
B3	Intabulare, drept de CONCESIUNE, dobandit prin Conventie, cota actuala 1/1 1) DEER SA, CIF:14476722	A1, A1.1

C. Partea III. SARCINI .

Inscrieri privind dezmembramintele dreptului de proprietate, drepturi reale de garanție și sarcini	Referințe
NU SUNT	

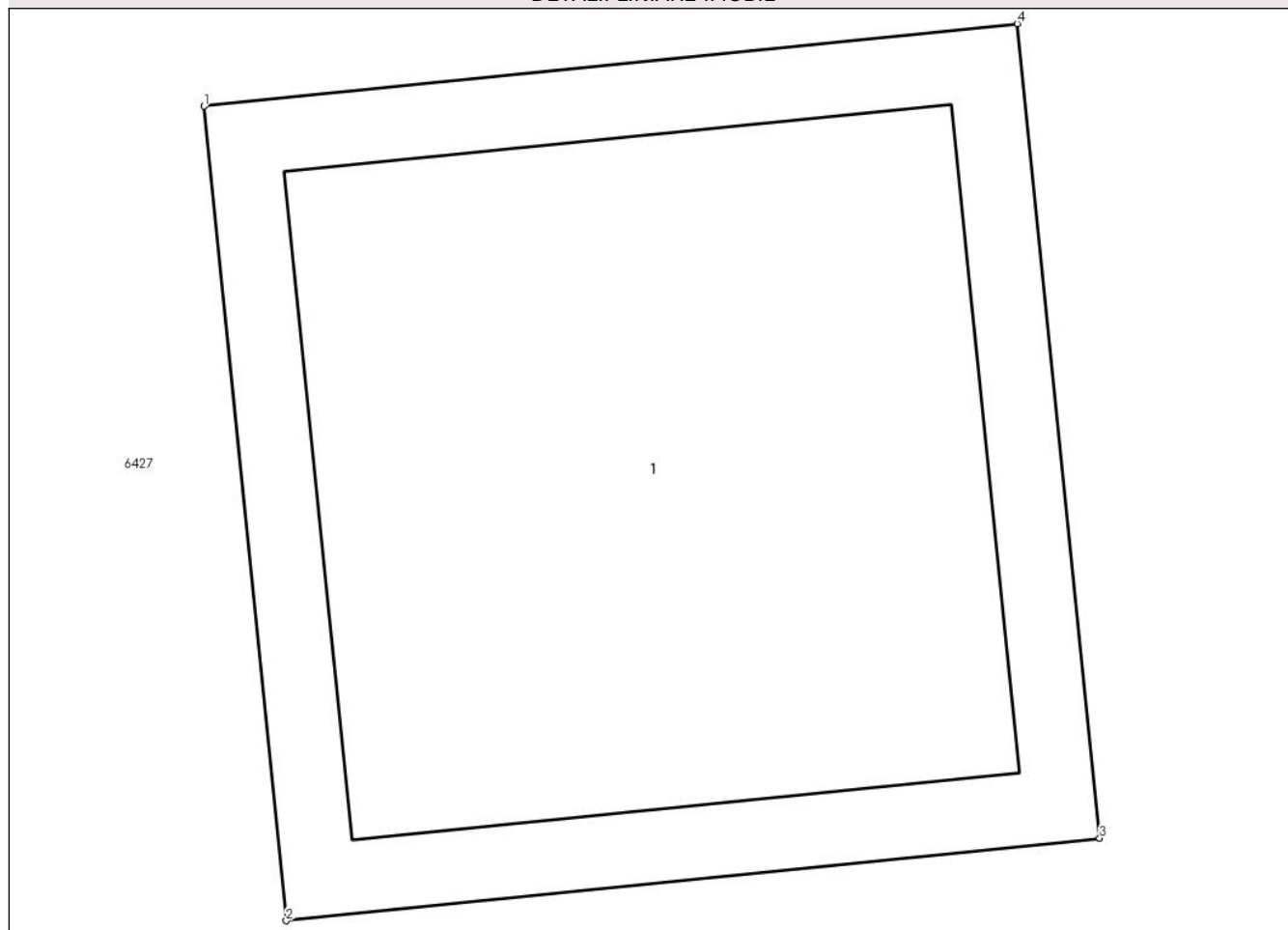
Anexa Nr. 1 La Partea I

Teren

Nr cadastral	Suprafața (mp)*	Observații / Referințe
	1	

* Suprafața este determinată în planul de proiecție Stereo 70.

DETALII LINIARE IMOBIL



Date referitoare la teren

Crt	Categorie folosință	Intravilan	Suprafața (mp)	Tarla	Parcelă	Nr. topo	Observații / Referințe
1	curți constructii	DA	1	-	-	-	

Date referitoare la construcții

Crt	Număr	Destinație construcție	Supraf. (mp)	Situație juridică	Observații / Referințe
A1.1		construcții industriale și edilitare	1	Cu acte	Nr. niveluri:1; S. construită la sol:1 mp; S. construită desfășurată:1 mp; Stalp beton

Lungime Segmente

1) Valorile lungimilor segmentelor sunt obținute din proiecție în plan.

Punct început	X / Y	Punct sfârșit	X / Y	Lungime segment (** (m))
1	603.998,835 367.240,975	2	603.998,953 367.239,811	1.17
2	603.998,953 367.239,811	3	604.000,117 367.239,929	1.17
3	604.000,117 367.239,929	4	603.999,999 367.241,093	1.17

Punct început	X / Y	Punct sfârșit	X / Y	Lungime segment (** (m)
4	603.999,999 367.241,093	1	603.998,835 367.240,975	1.17

** Lungimile segmentelor sunt determinate în planul de proiecție Stereo 70 și sunt rotunjite la 1 milimetru.

*** Distanța dintre puncte este formată din segmente cumulate ce sunt mai mici decât valoarea 1 milimetru.

**DATE DESPRE IMOBILUL NR. 6427**

Oficiul de Cadastru și Publicitate Imobiliară PRAHOVA
Biroul de Cadastru și Publicitate Imobiliară Ploiești

A. Partea I. Descrierea imobilului

TEREN Necunoscut

Adresa: Loc. Malamuc, Jud. Prahova

Nr. Crt	Nr cadastral Nr. topografic	Suprafața* (mp)	Observații / Referințe
A1		20.976	Sector cadastral:0 Teren neimprejmuit;

Construcții

Crt	Nr cadastral Nr. topografic	Adresa	Observații / Referințe
A1.1		Loc. Malamuc, Jud. Prahova	Nr. niveluri:1; S. construita la sol:101 mp; S. construita desfasurata:261 mp; Pod
A1.2		Loc. Malamuc, Jud. Prahova	Nr. niveluri:1; S. construita la sol:53 mp; S. construita desfasurata:53 mp; Pod

B. Partea II. Proprietari și acte

Inscrieri privitoare la dreptul de proprietate și alte drepturi reale		Referințe
/		
Act Administrativ nr. 143, din 16/12/2011 emis de Consiliul Judetean Prahova (act normativ nr 906 din 01/09/2012 emis de Guvernul Romaniei");		
B1	Intabulare, drept de PROPRIETATE, dobandit prin Lege, cota actuala 1/1 1) Judetul Prahova, CIF:2842889	A1, A1.1, A1.2

C. Partea III. SARCINI .

Inscrieri privind dezmembramintele dreptului de proprietate, drepturi reale de garanție și sarcini	Referințe
NU SUNT	

Anexa Nr. 1 La Partea I

Teren

Nr cadastral	Suprafața (mp)*	Observații / Referințe
	20.976	

* Suprafața este determinată în planul de proiecție Stereo 70.

DETALII LINIARE IMOBIL



Date referitoare la teren

Crt	Categorie folosință	Intravilan	Suprafața (mp)	Tarla	Parcelă	Nr. topo	Observații / Referințe
1	drum	NU	199	-	147	-	
2	drum	DA	13.501	-	147	-	
3	drum	NU	7.276	-	147	-	

Date referitoare la construcții

Crt	Număr	Destinație construcție	Supraf. (mp)	Situație juridică	Observații / Referințe
A1.1		construcții industriale și edilitare	101	Cu acte	Nr. niveluri:1; S. construita la sol:101 mp; S. construita desfasurata:261 mp; Pod
A1.2		construcții industriale și edilitare	53	Cu acte	Nr. niveluri:1; S. construita la sol:53 mp; S. construita desfasurata:53 mp; Pod

Lungime Segmente

1) Valorile lungimilor segmentelor sunt obținute din proiecție în plan.

Punct început	X / Y	Punct sfârșit	X / Y	Lungime segment	Punct început	X / Y	Punct sfârșit	X / Y	Lungime segment	Punct început	X / Y	Punct sfârșit	X / Y	Lungime segment
1	603.328,021 367.296,492	2	603.329,204 367.302,839	6.456	2	603.329,204 367.302,839	3	603.319,759 367.304,944	9.677	3	603.319,759 367.304,944	4	603.318,698 367.300,742	4.333

Punct început	X / Y	Punct sfârşit	X / Y	Lungime segment	Punct început	X / Y	Punct sfârşit	X / Y	Lungime segment	Punct început	X / Y	Punct sfârşit	X / Y	Lungime segment
4	603.318,698 367.300,742	5	603.318,377 367.295,475	5.277	5	603.318,377 367.295,475	6	603.315,119 367.298,244	4.276	6	603.315,119 367.298,244	7	603.315,119 367.294,744	3.5
7	603.315,119 367.294,744	8	603.315,21 367.291,59	3.156	8	603.315,21 367.291,59	9	603.319,29 367.278,75	13.473	9	603.319,29 367.278,75	10	603.322,02 367.269,81	9.348
10	603.322,02 367.269,81	11	603.324,51 367.261,97	8.226	11	603.324,51 367.261,97	12	603.326,72 367.252,61	9.617	12	603.326,72 367.252,61	13	603.331,565 367.237,288	16.069
13	603.331,565 367.237,288	14	603.336,94 367.220,471	17.655	14	603.336,94 367.220,471	15	603.350,491 367.171,903	50.423	15	603.350,491 367.171,903	16	603.351,839 367.167,071	5.016
16	603.351,839 367.167,071	17	603.354,661 367.157,776	9.714	17	603.354,661 367.157,776	18	603.360,24 367.138,339	20.222	18	603.360,24 367.138,339	19	603.361,301 367.133,953	4.512
19	603.361,301 367.133,953	20	603.366,074 367.118,194	16.466	20	603.366,074 367.118,194	21	603.365,198 367.117,851	0.941	21	603.365,198 367.117,851	22	603.366,275 367.115,101	2.953
22	603.366,275 367.115,101	23	603.366,81 367.115,39	0.608	23	603.366,81 367.115,39	24	603.373,03 367.099,24	17.306	24	603.373,03 367.099,24	25	603.384,92 367.065,82	35.472
25	603.384,92 367.065,82	26	603.388,801 367.054,761	11.72	26	603.388,801 367.054,761	27	603.403,1 367.059,78	15.154	27	603.403,1 367.059,78	28	603.459,95 367.078,14	59.741
28	603.459,95 367.078,14	29	603.474,41 367.083,08	15.28	29	603.474,41 367.083,08	30	603.488,4 367.088,12	14.87	30	603.488,4 367.088,12	31	603.503,24 367.092,96	15.609
31	603.503,24 367.092,96	32	603.518,527 367.097,815	16.04	32	603.518,527 367.097,815	33	603.533,47 367.102,37	15.622	33	603.533,47 367.102,37	34	603.543,56 367.106,52	10.91
34	603.543,56 367.106,52	35	603.556,56 367.110,415	13.571	35	603.556,56 367.110,415	36	603.576,86 367.117,019	21.347	36	603.576,86 367.117,019	37	603.587,047 367.120,442	10.747
37	603.587,047 367.120,442	38	603.596,573 367.123,643	10.049	38	603.596,573 367.123,643	39	603.620,83 367.131,35	25.452	39	603.620,83 367.131,35	40	603.644,89 367.139,59	25.432
40	603.644,89 367.139,59	41	603.666,08 367.146,55	22.304	41	603.666,08 367.146,55	42	603.686,63 367.153,33	21.64	42	603.686,63 367.153,33	43	603.696,43 367.156,26	10.229
43	603.696,43 367.156,26	44	603.706,266 367.159,809	10.457	44	603.706,266 367.159,809	45	603.721,79 367.165,41	16.503	45	603.721,79 367.165,41	46	603.738,06 367.173,29	18.078
46	603.738,06 367.173,29	47	603.759,96 367.184,78	24.731	47	603.759,96 367.184,78	48	603.763,744 367.186,667	4.228	48	603.763,744 367.186,667	49	603.774,478 367.191,352	11.712
49	603.774,478 367.191,352	50	603.795,149 367.200,249	22.504	50	603.795,149 367.200,249	51	603.832,1 367.209,855	38.179	51	603.832,1 367.209,855	52	603.865,72 367.215,55	34.099
52	603.865,72 367.215,55	53	603.886,07 367.215,85	20.352	53	603.886,07 367.215,85	54	603.906,048 367.217,289	20.029	54	603.906,048 367.217,289	55	603.927,36 367.220,01	21.485
55	603.927,36 367.220,01	56	603.949,64 367.222,32	22.399	56	603.949,64 367.222,32	57	603.984,27 367.226,16	34.842	57	603.984,27 367.226,16	58	603.991,156 367.226,845	6.92
58	603.991,156 367.226,845	59	603.994,055 367.227,249	2.928	59	603.994,055 367.227,249	60	604.000,578 367.228,158	6.586	60	604.000,578 367.228,158	61	604.004,198 367.228,542	3.639
61	604.004,198 367.228,542	62	604.003,764 367.230,208	1.722	62	604.003,764 367.230,208	63	604.016,467 367.231,802	12.803	63	604.016,467 367.231,802	64	604.029,521 367.235,004	13.441
64	604.029,521 367.235,004	65	604.042,108 367.239,527	13.374	65	604.042,108 367.239,527	66	604.054,436 367.244,945	13.466	66	604.054,436 367.244,945	67	604.066,875 367.251,049	13.856
67	604.066,875 367.251,049	68	604.079,199 367.257,723	14.015	68	604.079,199 367.257,723	69	604.090,896 367.263,881	13.22	69	604.090,896 367.263,881	70	604.103,099 367.270,463	13.865
70	604.103,099 367.270,463	71	604.115,511 367.277,032	14.043	71	604.115,511 367.277,032	72	604.131,956 367.285,115	18.325	72	604.131,956 367.285,115	73	604.148,965 367.293,375	18.908
73	604.148,965 367.293,375	74	604.166,032 367.301,474	18.892	74	604.166,032 367.301,474	75	604.182,876 367.309,356	18.597	75	604.182,876 367.309,356	76	604.200,043 367.317,559	19.026
76	604.200,043 367.317,559	77	604.217,128 367.325,646	18.902	77	604.217,128 367.325,646	78	604.234,404 367.333,81	19.108	78	604.234,404 367.333,81	79	604.251,822 367.342,154	19.314
79	604.251,822 367.342,154	80	604.269,029 367.350,397	19.08	80	604.269,029 367.350,397	81	604.285,99 367.358,612	18.846	81	604.285,99 367.358,612	82	604.302,932 367.366,878	18.85
82	604.302,932 367.366,878	83	604.319,67 367.375,137	18.665	83	604.319,67 367.375,137	84	604.336,068 367.383,116	18.236	84	604.336,068 367.383,116	85	604.353,859 367.391,581	19.702
85	604.353,859 367.391,581	86	604.371,136 367.400,14	19.28	86	604.371,136 367.400,14	87	604.388,935 367.408,844	19.814	87	604.388,935 367.408,844	88	604.406,45 367.417,372	19.48
88	604.406,45 367.417,372	89	604.423,712 367.425,474	19.069	89	604.423,712 367.425,474	90	604.439,542 367.433,214	17.62	90	604.439,542 367.433,214	91	604.450,659 367.437,916	12.071
91	604.450,659 367.437,916	92	604.462,167 367.441,068	11.932	92	604.462,167 367.441,068	93	604.474,107 367.442,305	12.004	93	604.474,107 367.442,305	94	604.486,113 367.440,624	12.123
94	604.486,113 367.440,624	95	604.497,367 367.436,554	11.967	95	604.497,367 367.436,554	96	604.508,351 367.430,461	12.56	96	604.508,351 367.430,461	97	604.519,233 367.423,341	13.005
97	604.519,233 367.423,341	98	604.529,954 367.415,672	13.182	98	604.529,954 367.415,672	99	604.564,204 367.383,976	46.665	99	604.564,204 367.383,976	100	604.565,653 367.385,504	2.106
100	604.565,653 367.385,504	101	604.569,788 367.389,995	6.104	101	604.569,788 367.389,995	102	604.571,271 367.391,594	2.181	102	604.571,271 367.391,594	103	604.564,544 367.402,123	12.494

Punct început	X / Y	Punct sfârşit	X / Y	Lungime segment	Punct început	X / Y	Punct sfârşit	X / Y	Lungime segment	Punct început	X / Y	Punct sfârşit	X / Y	Lungime segment
103	604.564,544 367.402,123	104	604.564,194 367.408,402	6.289	104	604.564,194 367.408,402	105	604.561,824 367.414,013	6.091	105	604.561,824 367.414,013	106	604.546,463 367.424,567	18.637
106	604.546,463 367.424,567	107	604.544,118 367.425,679	2.595	107	604.544,118 367.425,679	108	604.527,241 367.433,683	18.679	108	604.527,241 367.433,683	109	604.506,291 367.445,724	24.164
109	604.506,291 367.445,724	110	604.485,415 367.456,746	23.607	110	604.485,415 367.456,746	111	604.472,463 367.458,502	13.07	111	604.472,463 367.458,502	112	604.443,629 367.450,577	29.903
112	604.443,629 367.450,577	113	604.440,447 367.449,702	3.3	113	604.440,447 367.449,702	114	604.422,062 367.441,562	20.106	114	604.422,062 367.441,562	115	604.411,822 367.437,028	11.199
115	604.411,822 367.437,028	116	604.403,364 367.432,675	9.512	116	604.403,364 367.432,675	117	604.355,343 367.407,963	54.006	117	604.355,343 367.407,963	118	604.342,158 367.401,178	14.828
118	604.342,158 367.401,178	119	604.338,066 367.399,144	4.57	119	604.338,066 367.399,144	120	604.321,069 367.390,698	18.98	120	604.321,069 367.390,698	121	604.292,19 367.376,347	32.248
121	604.292,19 367.376,347	122	604.288,4 367.374,463	4.232	122	604.288,4 367.374,463	123	604.284,361 367.372,456	4.51	123	604.284,361 367.372,456	124	604.276,241 367.369,034	8.812
124	604.276,241 367.369,034	125	604.272,456 367.367,439	4.107	125	604.272,456 367.367,439	126	604.250,547 367.358,206	23.775	126	604.250,547 367.358,206	127	604.241,026 367.354,193	10.332
127	604.241,026 367.354,193	128	604.229,278 367.349,046	12.826	128	604.229,278 367.349,046	129	604.222,325 367.346,0	7.591	129	604.222,325 367.346,0	130	604.200,357 367.335,062	24.54
130	604.200,357 367.335,062	131	604.142,758 367.300,776	67.031	131	604.142,758 367.300,776	132	604.073,92 367.265,04	77.561	132	604.073,92 367.265,04	133	604.061,52 367.258,85	13.859
133	604.061,52 367.258,85	134	604.048,44 367.252,995	14.331	134	604.048,44 367.252,995	135	604.035,36 367.247,14	14.331	135	604.035,36 367.247,14	136	604.027,69 367.244,23	8.203
136	604.027,69 367.244,23	137	604.023,44 367.243,72	4.28	137	604.023,44 367.243,72	138	604.018,99 367.243,23	4.477	138	604.018,99 367.243,23	139	603.999,914 367.241,535	19.151
139	603.999,914 367.241,535	140	603.983,445 367.239,446	16.601	140	603.983,445 367.239,446	141	603.966,88 367.237,43	16.687	141	603.966,88 367.237,43	142	603.952,11 367.236,26	14.816
142	603.952,11 367.236,26	143	603.935,63 367.234,32	16.594	143	603.935,63 367.234,32	144	603.925,24 367.232,26	10.592	144	603.925,24 367.232,26	145	603.914,155 367.231,519	11.11
145	603.914,155 367.231,519	146	603.902,5 367.230,74	11.681	146	603.902,5 367.230,74	147	603.878,13 367.229,71	24.392	147	603.878,13 367.229,71	148	603.852,64 367.228,03	25.545
148	603.852,64 367.228,03	149	603.824,22 367.222,91	28.878	149	603.824,22 367.222,91	150	603.800,9 367.217,1	24.033	150	603.800,9 367.217,1	151	603.792,48 367.214,68	8.761
151	603.792,48 367.214,68	152	603.781,94 367.211,17	11.109	152	603.781,94 367.211,17	153	603.776,86 367.209,06	5.501	153	603.776,86 367.209,06	154	603.763,75 367.202,67	14.584
154	603.763,75 367.202,67	155	603.760,24 367.200,79	3.982	155	603.760,24 367.200,79	156	603.746,94 367.193,02	15.403	156	603.746,94 367.193,02	157	603.730,24 367.184,05	18.957
157	603.730,24 367.184,05	158	603.717,11 367.178,42	14.286	158	603.717,11 367.178,42	159	603.696,077 367.170,636	22.427	159	603.696,077 367.170,636	160	603.695,12 367.171,311	1.171
160	603.695,12 367.171,311	161	603.694,634 367.171,437	0.502	161	603.694,634 367.171,437	162	603.694,172 367.171,337	0.473	162	603.694,172 367.171,337	163	603.693,786 367.170,976	0.529
163	603.693,786 367.170,976	164	603.693,651 367.170,542	0.455	164	603.693,651 367.170,542	165	603.693,625 367.169,902	0.641	165	603.693,625 367.169,902	166	603.687,244 367.167,88	6.694
166	603.687,244 367.167,88	167	603.683,019 367.166,664	4.397	167	603.683,019 367.166,664	168	603.669,87 367.162,56	13.775	168	603.669,87 367.162,56	169	603.645,31 367.154,94	25.715
169	603.645,31 367.154,94	170	603.631,01 367.149,62	15.258	170	603.631,01 367.149,62	171	603.612,72 367.143,92	19.158	171	603.612,72 367.143,92	172	603.585,1 367.134,81	29.084
172	603.585,1 367.134,81	173	603.574,942 367.131,692	10.626	173	603.574,942 367.131,692	174	603.564,337 367.128,425	11.097	174	603.564,337 367.128,425	175	603.553,51 367.124,68	11.456
175	603.553,51 367.124,68	176	603.542,9 367.121,59	11.051	176	603.542,9 367.121,59	177	603.533,24 367.118,16	10.251	177	603.533,24 367.118,16	178	603.518,84 367.113,38	15.173
178	603.518,84 367.113,38	179	603.511,45 367.111,79	7.559	179	603.511,45 367.111,79	180	603.500,32 367.106,71	12.235	180	603.500,32 367.106,71	181	603.494,85 367.104,94	5.749
181	603.494,85 367.104,94	182	603.489,206 367.103,151	5.921	182	603.489,206 367.103,151	183	603.477,424 367.099,458	12.347	183	603.477,424 367.099,458	184	603.465,44 367.095,53	12.611
184	603.465,44 367.095,53	185	603.453,73 367.091,61	12.349	185	603.453,73 367.091,61	186	603.441,68 367.087,66	12.681	186	603.441,68 367.087,66	187	603.420,79 367.080,99	21.929
187	603.420,79 367.080,99	188	603.398,16 367.073,81	23.742	188	603.398,16 367.073,81	189	603.388,17 367.101,4	29.343	189	603.388,17 367.101,4	190	603.381,02 367.122,03	21.834
190	603.381,02 367.122,03	191	603.377,36 367.133,35	11.897	191	603.377,36 367.133,35	192	603.378,84 367.134,41	1.82	192	603.378,84 367.134,41	193	603.374,656 367.146,962	13.231
193	603.374,656 367.146,962	194	603.372,303 367.145,832	2.61	194	603.372,303 367.145,832	195	603.367,685 367.162,568	17.361	195	603.367,685 367.162,568	196	603.335,856 367.277,912	119.655
196	603.335,856 367.277,912	197	603.334,881 367.281,444	3.664	197	603.334,881 367.281,444	198	603.330,53 367.284,76	5.471	198	603.330,53 367.284,76	199	603.328,26 367.295,85	11.32
199	603.328,26 367.295,85	200	603.328,021 367.296,492	0.685	200	603.328,021 367.296,492	201	603.320,603 367.276,496	21.328	201	603.320,603 367.276,496	202	603.321,525 367.276,797	0.97

Punct început	X / Y	Punct sfârșit	X / Y	Lungime segmen t	Punct început	X / Y	Punct sfârșit	X / Y	Lungime segmen t	Punct început	X / Y	Punct sfârșit	X / Y	Lungime segmen t
202	603.321,525 367.276,797	203	603.321,826 367.275,875	0.97	203	603.321,826 367.275,875	204	603.320,904 367.275,574	0.97	204	603.320,904 367.275,574	205	603.320,603 367.276,496	0.97
205	603.320,603 367.276,496	206	603.331,954 367.239,166	39.01 7	206	603.331,954 367.239,166	207	603.332,892 367.239,411	0.97	207	603.332,892 367.239,411	208	603.333,137 367.238,472	0.97
208	603.333,137 367.238,472	209	603.332,199 367.238,227	0.97	209	603.332,199 367.238,227	210	603.331,954 367.239,166	0.97	210	603.331,954 367.239,166	211	603.341,072 367.207,663	32.79 5
211	603.341,072 367.207,663	212	603.342,203 367.207,963	1.17	212	603.342,203 367.207,963	213	603.342,503 367.206,832	1.17	213	603.342,503 367.206,832	214	603.341,372 367.206,532	1.17
214	603.341,372 367.206,532	215	603.341,072 367.207,663	1.17	215	603.341,072 367.207,663	216	603.352,901 367.167,395	41.97	216	603.352,901 367.167,395	217	603.353,84 367.167,64	0.97
217	603.353,84 367.167,64	218	603.354,085 367.166,702	0.97	218	603.354,085 367.166,702	219	603.353,146 367.166,457	0.97	219	603.353,146 367.166,457	220	603.352,901 367.167,395	0.97
220	603.352,901 367.167,395	221	603.362,198 367.133,844	34.81 5	221	603.362,198 367.133,844	222	603.363,153 367.134,012	0.97	222	603.363,153 367.134,012	223	603.363,321 367.133,056	0.97
223	603.363,321 367.133,056	224	603.362,365 367.132,889	0.97	224	603.362,365 367.132,889	225	603.362,198 367.133,844	0.97	225	603.362,198 367.133,844	226	603.373,333 367.099,546	36.06 1
226	603.373,333 367.099,546	227	603.374,246 367.099,874	0.97	227	603.374,246 367.099,874	228	603.374,574 367.098,961	0.97	228	603.374,574 367.098,961	229	603.373,661 367.098,633	0.97
229	603.373,661 367.098,633	230	603.373,333 367.099,546	0.97	230	603.373,333 367.099,546	231	603.389,101 367.056,285	46.04 5	231	603.389,101 367.056,285	232	603.390,012 367.056,617	0.97
232	603.390,012 367.056,617	233	603.390,344 367.055,706	0.97	233	603.390,344 367.055,706	234	603.389,433 367.055,374	0.97	234	603.389,433 367.055,374	235	603.389,101 367.056,285	0.97
235	603.389,101 367.056,285	236	603.415,687 367.065,18	28.03 5	236	603.415,687 367.065,18	237	603.416,596 367.065,519	0.97	237	603.416,596 367.065,519	238	603.416,935 367.064,61	0.97
238	603.416,935 367.064,61	239	603.416,026 367.064,271	0.97	239	603.416,026 367.064,271	240	603.415,687 367.065,18	0.97	240	603.415,687 367.065,18	241	603.455,233 367.078,133	41.61 3
241	603.455,233 367.078,133	242	603.456,156 367.078,432	0.97	242	603.456,156 367.078,432	243	603.456,455 367.077,51	0.97	243	603.456,455 367.077,51	244	603.455,532 367.077,21	0.97
244	603.455,532 367.077,21	245	603.455,233 367.078,133	0.97	245	603.455,233 367.078,133	246	603.493,942 367.091,618	40.99 1	246	603.493,942 367.091,618	247	603.494,859 367.091,936	0.97
247	603.494,859 367.091,936	248	603.495,177 367.091,02	0.97	248	603.495,177 367.091,02	249	603.494,26 367.090,702	0.97	249	603.494,26 367.090,702	250	603.493,942 367.091,618	0.97
250	603.493,942 367.091,618	251	603.532,345 367.103,427	40.17 7	251	603.532,345 367.103,427	252	603.533,269 367.103,721	0.97	252	603.533,269 367.103,721	253	603.533,563 367.102,796	0.97
253	603.533,563 367.102,796	254	603.532,638 367.102,503	0.97	254	603.532,638 367.102,503	255	603.532,345 367.103,427	0.97	255	603.532,345 367.103,427	256	603.570,78 367.116,294	40.53 1
256	603.570,78 367.116,294	257	603.571,701 367.116,596	0.97	257	603.571,701 367.116,596	258	603.572,004 367.115,675	0.97	258	603.572,004 367.115,675	259	603.571,082 367.115,372	0.97
259	603.571,082 367.115,372	260	603.570,78 367.116,294	0.97	260	603.570,78 367.116,294	261	603.609,528 367.129,391	40.90 2	261	603.609,528 367.129,391	262	603.610,427 367.129,756	0.97
262	603.610,427 367.129,756	263	603.610,792 367.128,858	0.97	263	603.610,792 367.128,858	264	603.609,894 367.128,492	0.97	264	603.609,894 367.128,492	265	603.609,528 367.129,391	0.97
265	603.609,528 367.129,391	266	603.653,271 367.143,958	46.10 5	266	603.653,271 367.143,958	267	603.654,176 367.144,309	0.97	267	603.654,176 367.144,309	268	603.654,526 367.143,404	0.97
268	603.654,526 367.143,404	269	603.653,622 367.143,054	0.97	269	603.653,622 367.143,054	270	603.653,271 367.143,958	0.97	270	603.653,271 367.143,958	271	603.695,597 367.157,316	44.38 3
271	603.695,597 367.157,316	272	603.696,497 367.157,676	0.97	272	603.696,497 367.157,676	273	603.696,857 367.156,775	0.97	273	603.696,857 367.156,775	274	603.695,956 367.156,416	0.97
274	603.695,956 367.156,416	275	603.695,597 367.157,316	0.97	275	603.695,597 367.157,316	276	603.716,406 367.164,938	22.16 2	276	603.716,406 367.164,938	277	603.717,267 367.165,385	0.97
277	603.717,267 367.165,385	278	603.717,714 367.164,524	0.97	278	603.717,714 367.164,524	279	603.716,853 367.164,077	0.97	279	603.716,853 367.164,077	280	603.716,406 367.164,938	0.97
280	603.716,406 367.164,938	281	603.749,041 367.180,471	36.14 3	281	603.749,041 367.180,471	282	603.749,904 367.180,915	0.97	282	603.749,904 367.180,915	283	603.750,347 367.180,052	0.97
283	603.750,347 367.180,052	284	603.749,485 367.179,609	0.97	284	603.749,485 367.179,609	285	603.749,041 367.180,471	0.97	285	603.749,041 367.180,471	286	603.780,768 367.195,546	35.12 6
286	603.780,768 367.195,546	287	603.781,657 367.195,933	0.97	287	603.781,657 367.195,933	288	603.782,045 367.195,044	0.97	288	603.782,045 367.195,044	289	603.781,155 367.194,656	0.97
289	603.781,155 367.194,656	290	603.780,768 367.195,546	0.97	290	603.780,768 367.195,546	291	603.808,868 367.205,297	29.74 4	291	603.808,868 367.205,297	292	603.809,817 367.205,498	0.97
292	603.809,817 367.205,498	293	603.810,018 367.204,549	0.97	293	603.810,018 367.204,549	294	603.809,069 367.204,348	0.97	294	603.809,069 367.204,348	295	603.808,868 367.205,297	0.97
295	603.808,868 367.205,297	296	603.842,652 367.213,217	34.7	296	603.842,652 367.213,217	297	603.843,608 367.213,378	0.97	297	603.843,608 367.213,378	298	603.843,77 367.212,422	0.97
298	603.843,77 367.212,422	299	603.842,813 367.212,26	0.97	299	603.842,813 367.212,26	300	603.842,652 367.213,217	0.97	300	603.842,652 367.213,217	301	603.852,625 367.227,425	17.35 9

Punct început	X / Y	Punct sfârșit	X / Y	Lungime segment	Punct început	X / Y	Punct sfârșit	X / Y	Lungime segment	Punct început	X / Y	Punct sfârșit	X / Y	Lungime segment
301	603.852,625 367.227,425	302	603.853,592 367.227,509	0.97	302	603.853,592 367.227,509	303	603.853,675 367.226,543	0.97	303	603.853,675 367.226,543	304	603.852,709 367.226,459	0.97
304	603.852,709 367.226,459	305	603.852,625 367.227,425	0.97	305	603.852,625 367.227,425	306	603.878,718 367.217,39	27.956	306	603.878,718 367.217,39	307	603.879,688 367.217,396	0.97
307	603.879,688 367.217,396	308	603.879,694 367.216,426	0.97	308	603.879,694 367.216,426	309	603.878,724 367.216,42	0.97	309	603.878,724 367.216,42	310	603.878,718 367.217,39	0.97
310	603.878,718 367.217,39	311	603.911,638 367.219,647	32.998	311	603.911,638 367.219,647	312	603.912,607 367.219,685	0.97	312	603.912,607 367.219,685	313	603.912,646 367.218,716	0.97
313	603.912,646 367.218,716	314	603.911,677 367.218,677	0.97	314	603.911,677 367.218,677	315	603.911,638 367.219,647	0.97	315	603.911,638 367.219,647	316	603.945,719 367.223,811	34.334
316	603.945,719 367.223,811	317	603.946,881 367.223,945	1.17	317	603.946,881 367.223,945	318	603.947,015 367.222,782	1.17	318	603.947,015 367.222,782	319	603.945,853 367.222,649	1.17
319	603.945,853 367.222,649	320	603.945,719 367.223,811	1.17	320	603.945,719 367.223,811	321	603.981,809 367.227,467	36.274	321	603.981,809 367.227,467	322	603.982,968 367.227,621	1.17
322	603.982,968 367.227,621	323	603.983,123 367.226,462	1.17	323	603.983,123 367.226,462	324	603.981,963 367.226,307	1.17	324	603.981,963 367.226,307	325	603.981,809 367.227,467	1.17
325	603.981,809 367.227,467	326	603.998,835 367.240,975	21.734	326	603.998,835 367.240,975	327	603.999,999 367.241,093	1.17	327	603.999,999 367.241,093	328	604.000,117 367.239,929	1.17
328	604.000,117 367.239,929	329	603.998,953 367.239,811	1.17	329	603.998,953 367.239,811	1	603.998,835 367.240,975	1.17					

** Lungimile segmentelor sunt determinate în planul de proiecție Stereo 70 și sunt rotunjite la 1 milimetru.

*** Distanța dintre puncte este formată din segmente cumulate ce sunt mai mici decât valoarea 1 milimetru.

**DATE DESPRE IMOBILUL NR. 6428**

Oficiul de Cadastru și Publicitate Imobiliară PRAHOVA
Biroul de Cadastru și Publicitate Imobiliară Ploiești

A. Partea I. Descrierea imobilului

TEREN Intravilan

Adresa: Loc. Ungureni, Jud. Prahova

Nr. Crt	Nr cadastral Nr. topografic	Suprafața* (mp)	Observații / Referințe
A1		1	Sector cadastral:0 Teren neimprejmuit;

Construcții

Crt	Nr cadastral Nr. topografic	Adresa	Observații / Referințe
A1.1		Loc. Ungureni, Jud. Prahova	Nr. niveluri:1; S. construita la sol:1 mp; S. construita desfasurata:1 mp; Stalp beton

B. Partea II. Proprietari și acte

Inscrieri privitoare la dreptul de proprietate și alte drepturi reale		Referințe
/		
Act Normativ nr. 123, din 10/07/2007 emis de Parlamentul Romaniei;		
B1	Intabulare, drept de PROPRIETATE, dobandit prin Lege, cota actuala 1/1 1) Statul Roman, CIF:999999999999	A1, A1.1
Act Normativ nr. 980, din 16/12/2015 emis de Guvernul Romaniei;		
B2	Intabulare, drept de ADMINISTRARE, dobandit prin Lege, cota actuala 1/1 1) Ministerul Economiei, Energiei si Mediului de Afaceri, CIF:24931499	A1, A1.1
Act Administrativ nr. 9, din 09/10/2005 emis de Ministerul Economiei, Energiei si Mediului de Afac (Act additional nr 6/30.10.2020);		
B3	Intabulare, drept de CONCESIUNE, dobandit prin Conventie, cota actuala 1/1 1) DEER SA, CIF:14476722	A1, A1.1

C. Partea III. SARCINI .

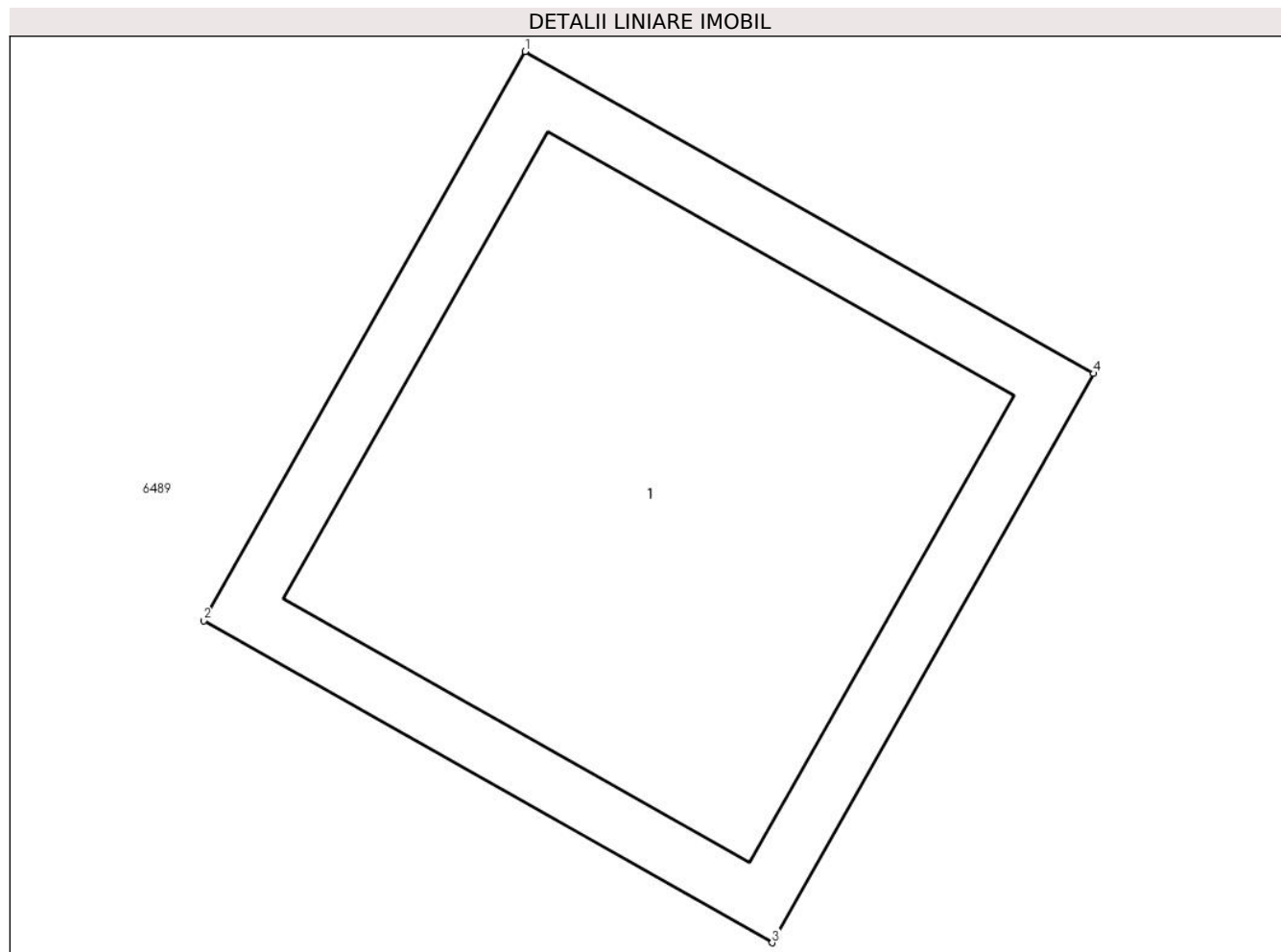
Inscrieri privind dezmembramintele dreptului de proprietate, drepturi reale de garanție și sarcini	Referințe
NU SUNT	

Anexa Nr. 1 La Partea I

Teren

Nr cadastral	Suprafața (mp)*	Observații / Referințe
	1	

* Suprafața este determinată în planul de proiecție Stereo 70.



Date referitoare la teren

Crt	Categorie folosință	Intravilan	Suprafața (mp)	Tarla	Parcelă	Nr. topo	Observații / Referințe
1	curți constructii	DA	1	-	-	-	

Date referitoare la construcții

Crt	Număr	Destinație construcție	Supraf. (mp)	Situație juridică	Observații / Referințe
A1.1		construcții industriale și edilitare	1	Cu acte	Nr. niveluri:1; S. construita la sol:1 mp; S. construita desfasurata:1 mp; Stalp beton

Lungime Segmente

1) Valorile lungimilor segmentelor sunt obținute din proiecție în plan.

Punct început	X / Y	Punct sfârșit	X / Y	Lungime segment (** (m)
1	601.828,191 367.349,026	2	601.827,615 367.348,008	1.17
2	601.827,615 367.348,008	3	601.828,633 367.347,432	1.17
3	601.828,633 367.347,432	4	601.829,209 367.348,45	1.17

Punct început	X / Y	Punct sfârșit	X / Y	Lungime segment (** (m)
4	601.829,209 367.348,45	1	601.828,191 367.349,026	1.17

** Lungimile segmentelor sunt determinate în planul de proiecție Stereo 70 și sunt rotunjite la 1 milimetru.

*** Distanța dintre puncte este formată din segmente cumulate ce sunt mai mici decât valoarea 1 milimetru.

**DATE DESPRE IMOBILUL NR. 6429**

Oficiul de Cadastru și Publicitate Imobiliară PRAHOVA
Biroul de Cadastru și Publicitate Imobiliară Ploiești

A. Partea I. Descrierea imobilului

TEREN Intravilan

Adresa: Loc. Ungureni, Jud. Prahova

Nr. Crt	Nr cadastral Nr. topografic	Suprafața* (mp)	Observații / Referințe
A1		1	Sector cadastral:0 Teren neimprejmuit;

Construcții

Crt	Nr cadastral Nr. topografic	Adresa	Observații / Referințe
A1.1		Loc. Ungureni, Jud. Prahova	Nr. niveluri:1; S. construita la sol:1 mp; S. construita desfasurata:1 mp; Stalp beton

B. Partea II. Proprietari și acte

Inscrieri privitoare la dreptul de proprietate și alte drepturi reale		Referințe
/		
Act Normativ nr. 123, din 10/07/2007 emis de Parlamentul Romaniei;		
B2	Intabulare, drept de PROPRIETATE, dobandit prin Lege, cota actuala 1/1 1) Statul Roman, CIF:999999999999	A1, A1.1
Act Normativ nr. 980, din 16/12/2015 emis de Guvernul Romaniei;		
B2	Intabulare, drept de ADMINISTRARE, dobandit prin Lege, cota actuala 1/1 1) Ministerul Economiei, Energiei si Mediului de Afaceri, CIF:24931499	A1, A1.1
Act Administrativ nr. 9, din 09/10/2005 emis de Ministerul Economiei, Energiei si Mediului de Afac (Act additional nr 6/30.10.2020);		
B3	Intabulare, drept de CONCESIUNE, dobandit prin Conventie, cota actuala 1/1 1) DEER SA, CIF:14476722	A1, A1.1

C. Partea III. SARCINI .

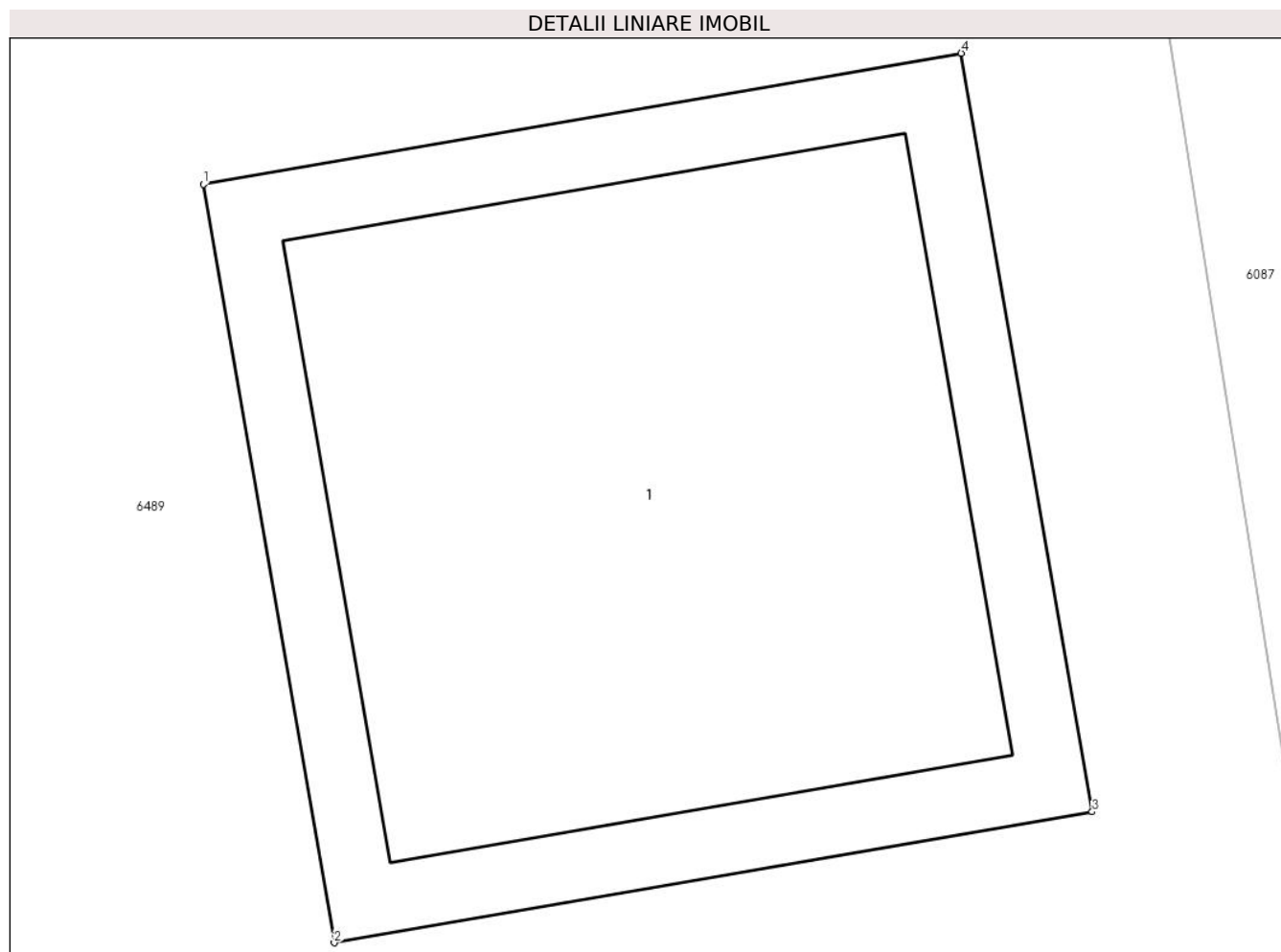
Inscrieri privind dezmembramintele dreptului de proprietate, drepturi reale de garanție și sarcini	Referințe
NU SUNT	

Anexa Nr. 1 La Partea I

Teren

Nr cadastral	Suprafața (mp)*	Observații / Referințe
	1	

* Suprafața este determinată în planul de proiecție Stereo 70.



Date referitoare la teren

Crt	Categorie folosință	Intra vilan	Suprafața (mp)	Tarla	Parcelă	Nr. topo	Observații / Referințe
1	curți constructii	DA	1	-	-	-	

Date referitoare la construcții

Crt	Număr	Destinație construcție	Supraf. (mp)	Situație juridică	Observații / Referințe
A1.1		construcții industriale și edilitare	1	Cu acte	Nr. niveluri:1; S. construita la sol:1 mp; S. construita desfasurata:1 mp; Stalp beton

Lungime Segmente

1) Valorile lungimilor segmentelor sunt obținute din proiecție în plan.

Punct început	X / Y	Punct sfârșit	X / Y	Lungime segment (** (m))
1	601.832,659 367.313,743	2	601.832,858 367.312,59	1.17
2	601.832,858 367.312,59	3	601.834,011 367.312,789	1.17
3	601.834,011 367.312,789	4	601.833,812 367.313,942	1.17

Punct început	X / Y	Punct sfârșit	X / Y	Lungime segment (** (m)
4	601.833,812 367.313,942	1	601.832,659 367.313,743	1.17

** Lungimile segmentelor sunt determinate în planul de proiecție Stereo 70 și sunt rotunjite la 1 milimetru.

*** Distanța dintre puncte este formată din segmente cumulate ce sunt mai mici decât valoarea 1 milimetru.

**DATE DESPRE IMOBILUL NR. 6430**

Oficiul de Cadastru și Publicitate Imobiliară PRAHOVA
Biroul de Cadastru și Publicitate Imobiliară Ploiești

A. Partea I. Descrierea imobilului

TEREN Intravilan

Adresa: Loc. Ungureni, Jud. Prahova

Nr. Crt	Nr cadastral Nr. topografic	Suprafața* (mp)	Observații / Referințe
A1		1	Sector cadastral:0 Teren neimprejmuit;

Construcții

Crt	Nr cadastral Nr. topografic	Adresa	Observații / Referințe
A1.1		Loc. Ungureni, Jud. Prahova	Nr. niveluri:1; S. construita la sol:1 mp; S. construita desfasurata:1 mp; Stalp beton

B. Partea II. Proprietari și acte

Inscrieri privitoare la dreptul de proprietate și alte drepturi reale		Referințe
/		
Act Normativ nr. 123, din 10/07/2007 emis de Parlamentul Romaniei;		
B1	Intabulare, drept de PROPRIETATE, dobandit prin Lege, cota actuala 1/1 1) Statul Roman, CIF:999999999999	A1, A1.1
Act Normativ nr. 980, din 16/12/2015 emis de Guvernul Romaniei;		
B2	Intabulare, drept de ADMINISTRARE, dobandit prin Lege, cota actuala 1/1 1) Ministerul Economiei, Energiei si Mediului de Afaceri, CIF:24931499	A1, A1.1
Act Administrativ nr. 9, din 09/10/2005 emis de Ministerul Economiei, Energiei si Mediului de Afac (Act additional nr 6/30.10.2020);		
B3	Intabulare, drept de CONCESIUNE, dobandit prin Conventie, cota actuala 1/1 1) DEER SA, CIF:14476722	A1, A1.1

C. Partea III. SARCINI .

Inscrieri privind dezmembramintele dreptului de proprietate, drepturi reale de garanție și sarcini	Referințe
NU SUNT	


Anexa Nr. 1 La Partea I

Teren

Nr cadastral	Suprafața (mp)*	Observații / Referințe
	1	

* Suprafața este determinată în planul de proiecție Stereo 70.

DETALII LINIARE IMOBIL



Date referitoare la teren

Crt	Categorie folosință	Intra vilan	Suprafața (mp)	Tarla	Parcelă	Nr. topo	Observații / Referințe
1	curti constructii	DA	1	-	-	-	

Date referitoare la construcții

Crt	Număr	Destinație construcție	Supraf. (mp)	Situație juridică	Observații / Referințe
A1.1		construcții industriale și edilitare	1	Cu acte	Nr. niveluri:1; S. construita la sol:1 mp; S. construita desfasurata:1 mp; Stalp beton

Lungime Segmente

1) Valorile lungimilor segmentelor sunt obținute din proiecție în plan.

Punct început	X / Y	Punct sfârșit	X / Y	Lungime segment (** (m))
1	601.838,084 367.278,258	2	601.838,317 367.277,111	1.17
2	601.838,317 367.277,111	3	601.839,463 367.277,345	1.17
3	601.839,463 367.277,345	4	601.839,23 367.278,491	1.17

Punct început	X / Y	Punct sfârșit	X / Y	Lungime segment (** (m)
4	601.839,23 367.278,491	1	601.838,084 367.278,258	1.17

** Lungimile segmentelor sunt determinate în planul de proiecție Stereo 70 și sunt rotunjite la 1 milimetru.

*** Distanța dintre puncte este formată din segmente cumulate ce sunt mai mici decât valoarea 1 milimetru.

**DATE DESPRE IMOBILUL NR. 6431**

Oficiul de Cadastru și Publicitate Imobiliară PRAHOVA
Biroul de Cadastru și Publicitate Imobiliară Ploiești

A. Partea I. Descrierea imobilului

TEREN Intravilan

Adresa: Loc. Ungureni, Jud. Prahova

Nr. Crt	Nr cadastral Nr. topografic	Suprafața* (mp)	Observații / Referințe
A1		1	Sector cadastral:0 Teren neimprejmuit;

Construcții

Crt	Nr cadastral Nr. topografic	Adresa	Observații / Referințe
A1.1		Loc. Ungureni, Jud. Prahova	Nr. niveluri:1; S. construita la sol:1 mp; S. construita desfasurata:1 mp; Stalp beton

B. Partea II. Proprietari și acte

Inscrieri privitoare la dreptul de proprietate și alte drepturi reale		Referințe
/		
Act Normativ nr. 123, din 10/07/2007 emis de Parlamentul Romaniei;		
B1	Intabulare, drept de PROPRIETATE, dobandit prin Lege, cota actuala 1/1 1) Statul Roman, CIF:999999999999	A1, A1.1
Act Normativ nr. 980, din 16/12/2015 emis de Guvernul Romaniei;		
B2	Intabulare, drept de ADMINISTRARE, dobandit prin Lege, cota actuala 1/1 1) Ministerul Economiei, Energiei si Mediului de Afaceri, CIF:24931499	A1, A1.1
Act Administrativ nr. 9, din 09/10/2005 emis de Ministerul Economiei, Energiei si Mediului de Afac (Act additional nr 6/30.10.2020);		
B3	Intabulare, drept de CONCESIUNE, dobandit prin Conventie, cota actuala 1/1 1) DEER SA, CIF:14476722	A1, A1.1

C. Partea III. SARCINI .

Inscrieri privind dezmembramintele dreptului de proprietate, drepturi reale de garanție și sarcini	Referințe
NU SUNT	


Anexa Nr. 1 La Partea I

Teren

Nr cadastral	Suprafața (mp)*	Observații / Referințe
	1	

* Suprafața este determinată în planul de proiecție Stereo 70.

DETALII LINIARE IMOBIL



Date referitoare la teren

Crt	Categorie folosință	Intra vilan	Suprafața (mp)	Tarla	Parcelă	Nr. topo	Observații / Referințe
1	curti constructii	DA	1	-	-	-	

Date referitoare la construcții

Crt	Număr	Destinație construcție	Supraf. (mp)	Situație juridică	Observații / Referințe
A1.1		construcții industriale și edilitare	1	Cu acte	Nr. niveluri:1; S. construita la sol:1 mp; S. construita desfasurata:1 mp; Stalp beton

Lungime Segmente

1) Valorile lungimilor segmentelor sunt obținute din proiecție în plan.

Punct început	X / Y	Punct sfârșit	X / Y	Lungime segment (** (m)
1	601.843,549 367.238,331	2	601.843,753 367.237,179	1.17
2	601.843,753 367.237,179	3	601.844,905 367.237,384	1.17
3	601.844,905 367.237,384	4	601.844,701 367.238,536	1.17

Punct început	X / Y	Punct sfârșit	X / Y	Lungime segment (** (m)
4	601.844,701 367.238,536	1	601.843,549 367.238,331	1.17

** Lungimile segmentelor sunt determinate în planul de proiecție Stereo 70 și sunt rotunjite la 1 milimetru.

*** Distanța dintre puncte este formată din segmente cumulate ce sunt mai mici decât valoarea 1 milimetru.

**DATE DESPRE IMOBILUL NR. 6432**

Oficiul de Cadastru și Publicitate Imobiliară PRAHOVA
Biroul de Cadastru și Publicitate Imobiliară Ploiești

A. Partea I. Descrierea imobilului

TEREN Intravilan

Adresa: Loc. Ungureni, Jud. Prahova

Nr. Crt	Nr cadastral Nr. topografic	Suprafața* (mp)	Observații / Referințe
A1		1	Sector cadastral:0 Teren neimprejmuit;

Construcții

Crt	Nr cadastral Nr. topografic	Adresa	Observații / Referințe
A1.1		Loc. Ungureni, Jud. Prahova	Nr. niveluri:1; S. construita la sol:1 mp; S. construita desfasurata:1 mp; Stalp beton

B. Partea II. Proprietari și acte

Inscrieri privitoare la dreptul de proprietate și alte drepturi reale		Referințe
/		
Act Normativ nr. 123, din 10/07/2007 emis de Parlamentul Romaniei;		
B1	Intabulare, drept de PROPRIETATE, dobandit prin Lege, cota actuala 1/1 1) Statul Roman, CIF:999999999999	A1, A1.1
Act Normativ nr. 980, din 16/12/2015 emis de Guvernul Romaniei;		
B2	Intabulare, drept de ADMINISTRARE, dobandit prin Lege, cota actuala 1/1 1) Ministerul Economiei, Energiei si Mediului de Afaceri, CIF:24931499	A1, A1.1
Act Administrativ nr. 9, din 09/10/2005 emis de Ministerul Economiei, Energiei si Mediului de Afac (Act additional nr 6/30.10.2020);		
B3	Intabulare, drept de CONCESIUNE, dobandit prin Conventie, cota actuala 1/1 1) DEER SA, CIF:14476722	A1, A1.1

C. Partea III. SARCINI .

Inscrieri privind dezmembramintele dreptului de proprietate, drepturi reale de garanție și sarcini	Referințe
NU SUNT	


Anexa Nr. 1 La Partea I

Teren

Nr cadastral	Suprafața (mp)*	Observații / Referințe
	1	

* Suprafața este determinată în planul de proiecție Stereo 70.

DETALII LINIARE IMOBIL



Date referitoare la teren

Crt	Categorie folosință	Intra vilan	Suprafața (mp)	Tarla	Parcelă	Nr. topo	Observații / Referințe
1	curți constructii	DA	1	-	-	-	

Date referitoare la construcții

Crt	Număr	Destinație construcție	Supraf. (mp)	Situație juridică	Observații / Referințe
A1.1		construcții industriale și edilitare	1	Cu acte	Nr. niveluri:1; S. construita la sol:1 mp; S. construita desfasurata:1 mp; Stalp beton

Lungime Segmente

1) Valorile lungimilor segmentelor sunt obținute din proiecție în plan.

Punct început	X / Y	Punct sfârșit	X / Y	Lungime segment (** (m)
1	601.850,276 367.192,589	2	601.850,411 367.191,628	0.97
2	601.850,411 367.191,628	3	601.851,372 367.191,763	0.97
3	601.851,372 367.191,763	4	601.851,237 367.192,724	0.97

Punct început	X / Y	Punct sfârșit	X / Y	Lungime segment (** (m)
4	601.851,237 367.192,724	1	601.850,276 367.192,589	0.97

** Lungimile segmentelor sunt determinate în planul de proiecție Stereo 70 și sunt rotunjite la 1 milimetru.

*** Distanța dintre puncte este formată din segmente cumulate ce sunt mai mici decât valoarea 1 milimetru.

**DATE DESPRE IMOBILUL NR. 6433**

Oficiul de Cadastru și Publicitate Imobiliară PRAHOVA
Biroul de Cadastru și Publicitate Imobiliară Ploiești

A. Partea I. Descrierea imobilului

TEREN Intravilan

Adresa: Loc. Ungureni, Jud. Prahova

Nr. Crt	Nr cadastral Nr. topografic	Suprafața* (mp)	Observații / Referințe
A1		1	Sector cadastral:0 Teren neimprejmuit;

Construcții

Crt	Nr cadastral Nr. topografic	Adresa	Observații / Referințe
A1.1		Loc. Ungureni, Jud. Prahova	Nr. niveluri:1; S. construita la sol:1 mp; S. construita desfasurata:1 mp; Stalp beton

B. Partea II. Proprietari și acte

Inscrieri privitoare la dreptul de proprietate și alte drepturi reale		Referințe
/		
Act Normativ nr. 123, din 10/07/2007 emis de Parlamentul Romaniei;		
B1	Intabulare, drept de PROPRIETATE, dobandit prin Lege, cota actuala 1/1 1) Statul Roman, CIF:999999999999	A1, A1.1
Act Normativ nr. 980, din 16/12/2015 emis de Guvernul Romaniei;		
B2	Intabulare, drept de ADMINISTRARE, dobandit prin Lege, cota actuala 1/1 1) Ministerul Economiei, Energiei si Mediului de Afaceri, CIF:24931499	A1, A1.1
Act Administrativ nr. 9, din 09/10/2005 emis de Ministerul Economiei, Energiei si Mediului de Afac (Act additional nr 6/30.10.2020);		
B3	Intabulare, drept de CONCESIUNE, dobandit prin Conventie, cota actuala 1/1 1) DEER SA, CIF:14476722	A1, A1.1

C. Partea III. SARCINI .

Inscrieri privind dezmembramintele dreptului de proprietate, drepturi reale de garanție și sarcini	Referințe
NU SUNT	


Anexa Nr. 1 La Partea I

Teren

Nr cadastral	Suprafața (mp)*	Observații / Referințe
	1	

* Suprafața este determinată în planul de proiecție Stereo 70.

DETALII LINIARE IMOBIL



Date referitoare la teren

Crt	Categorie folosință	Intra vilan	Suprafața (mp)	Tarla	Parcelă	Nr. topo	Observații / Referințe
1	curți constructii	DA	1	-	-	-	

Date referitoare la construcții

Crt	Număr	Destinație construcție	Supraf. (mp)	Situație juridică	Observații / Referințe
A1.1		construcții industriale și edilitare	1	Cu acte	Nr. niveluri:1; S. construita la sol:1 mp; S. construita desfasurata:1 mp; Stalp beton

Lungime Segmente

1) Valorile lungimilor segmentelor sunt obținute din proiecție în plan.

Punct început	X / Y	Punct sfârșit	X / Y	Lungime segment (** (m))
1	601.855,64 367.153,516	2	601.855,837 367.152,566	0.97
2	601.855,837 367.152,566	3	601.856,787 367.152,764	0.97
3	601.856,787 367.152,764	4	601.856,589 367.153,714	0.97

Punct început	X / Y	Punct sfârșit	X / Y	Lungime segment (** (m)
4	601.856,589 367.153,714	1	601.855,64 367.153,516	0.97

** Lungimile segmentelor sunt determinate în planul de proiecție Stereo 70 și sunt rotunjite la 1 milimetru.

*** Distanța dintre puncte este formată din segmente cumulate ce sunt mai mici decât valoarea 1 milimetru.

**DATE DESPRE IMOBILUL NR. 6434**

Oficiul de Cadastru și Publicitate Imobiliară PRAHOVA
Biroul de Cadastru și Publicitate Imobiliară Ploiești

A. Partea I. Descrierea imobilului

TEREN Intravilan

Adresa: Loc. Ungureni, Jud. Prahova

Nr. Crt	Nr cadastral Nr. topografic	Suprafața* (mp)	Observații / Referințe
A1		1	Sector cadastral:0 Teren neimprejmuit;

Construcții

Crt	Nr cadastral Nr. topografic	Adresa	Observații / Referințe
A1.1		Loc. Ungureni, Jud. Prahova	Nr. niveluri:1; S. construita la sol:1 mp; S. construita desfasurata:1 mp; Stalp beton

B. Partea II. Proprietari și acte

Inscrieri privitoare la dreptul de proprietate și alte drepturi reale		Referințe
/		
Act Normativ nr. 123, din 10/07/2007 emis de Parlamentul Romaniei;		
B1	Intabulare, drept de PROPRIETATE, dobandit prin Lege, cota actuala 1/1 1) Statul Roman, CIF:999999999999	A1, A1.1
Act Normativ nr. 980, din 16/12/2015 emis de Guvernul Romaniei;		
B2	Intabulare, drept de ADMINISTRARE, dobandit prin Lege, cota actuala 1/1 1) Ministerul Economiei, Energiei si Mediului de Afaceri, CIF:24931499	A1, A1.1
Act Administrativ nr. 9, din 09/10/2005 emis de Ministerul Economiei, Energiei si Mediului de Afac (Act additional nr 6/30.10.2020);		
B3	Intabulare, drept de CONCESIUNE, dobandit prin Conventie, cota actuala 1/1 1) DEER SA, CIF:14476722	A1, A1.1

C. Partea III. SARCINI .

Inscrieri privind dezmembramintele dreptului de proprietate, drepturi reale de garanție și sarcini	Referințe
NU SUNT	


Anexa Nr. 1 La Partea I

Teren

Nr cadastral	Suprafața (mp)*	Observații / Referințe
	1	

* Suprafața este determinată în planul de proiecție Stereo 70.

DETALII LINIARE IMOBIL



Date referitoare la teren

Crt	Categorie folosință	Intra vilan	Suprafața (mp)	Tarla	Parcelă	Nr. topo	Observații / Referințe
1	curți constructii	DA	1	-	-	-	

Date referitoare la construcții

Crt	Număr	Destinație construcție	Supraf. (mp)	Situație juridică	Observații / Referințe
A1.1		construcții industriale și edilitare	1	Cu acte	Nr. niveluri:1; S. construita la sol:1 mp; S. construita desfasurata:1 mp; Stalp beton

Lungime Segmente

1) Valorile lungimilor segmentelor sunt obținute din proiecție în plan.

Punct început	X / Y	Punct sfârșit	X / Y	Lungime segment (** (m))
1	601.847,555 367.119,687	2	601.847,741 367.118,735	0.97
2	601.847,741 367.118,735	3	601.848,693 367.118,922	0.97
3	601.848,693 367.118,922	4	601.848,506 367.119,874	0.97

Punct început	X / Y	Punct sfârșit	X / Y	Lungime segment (** (m)
4	601.848,506 367.119,874	1	601.847,555 367.119,687	0.97

** Lungimile segmentelor sunt determinate în planul de proiecție Stereo 70 și sunt rotunjite la 1 milimetru.

*** Distanța dintre puncte este formată din segmente cumulate ce sunt mai mici decât valoarea 1 milimetru.

**DATE DESPRE IMOBILUL NR. 6435**

Oficiul de Cadastru și Publicitate Imobiliară PRAHOVA
Biroul de Cadastru și Publicitate Imobiliară Ploiești

A. Partea I. Descrierea imobilului

TEREN Intravilan

Adresa: Loc. Ungureni, Jud. Prahova

Nr. Crt	Nr cadastral Nr. topografic	Suprafața* (mp)	Observații / Referințe
A1		1	Sector cadastral:0 Teren neimprejmuit;

Construcții

Crt	Nr cadastral Nr. topografic	Adresa	Observații / Referințe
A1.1		Loc. Ungureni, Jud. Prahova	Nr. niveluri:1; S. construita la sol:1 mp; S. construita desfasurata:1 mp; Stalp beton

B. Partea II. Proprietari și acte

Inscrieri privitoare la dreptul de proprietate și alte drepturi reale		Referințe
/		
Act Normativ nr. 123, din 10/07/2007 emis de Parlamentul Romaniei;		
B1	Intabulare, drept de PROPRIETATE, dobandit prin Lege, cota actuala 1/1 1) Statul Roman, CIF:999999999999	A1, A1.1
Act Normativ nr. 980, din 16/12/2015 emis de Guvernul Romaniei;		
B2	Intabulare, drept de ADMINISTRARE, dobandit prin Lege, cota actuala 1/1 1) Ministerul Economiei, Energiei si Mediului de Afaceri, CIF:24931499	A1, A1.1
Act Administrativ nr. 9, din 09/10/2005 emis de Ministerul Economiei, Energiei si Mediului de Afac (Act additional nr 6/30.10.2020);		
B3	Intabulare, drept de CONCESIUNE, dobandit prin Conventie, cota actuala 1/1 1) DEER SA, CIF:14476722	A1, A1.1

C. Partea III. SARCINI .

Inscrieri privind dezmembramintele dreptului de proprietate, drepturi reale de garanție și sarcini	Referințe
NU SUNT	


Anexa Nr. 1 La Partea I

Teren

Nr cadastral	Suprafața (mp)*	Observații / Referințe
	1	

* Suprafața este determinată în planul de proiecție Stereo 70.

DETALII LINIARE IMOBIL



Date referitoare la teren

Crt	Categorie folosință	Intra vilan	Suprafața (mp)	Tarla	Parcelă	Nr. topo	Observații / Referințe
1	curți constructii	DA	1	-	-	-	

Date referitoare la construcții

Crt	Număr	Destinație construcție	Supraf. (mp)	Situație juridică	Observații / Referințe
A1.1		construcții industriale și edilitare	1	Cu acte	Nr. niveluri:1; S. construită la sol:1 mp; S. construită desfășurată:1 mp; Stalp beton

Lungime Segmente

1) Valorile lungimilor segmentelor sunt obținute din proiecție în plan.

Punct început	X / Y	Punct sfârșit	X / Y	Lungime segment (** (m))
1	601.861,866 367.112,607	2	601.861,987 367.111,645	0.97
2	601.861,987 367.111,645	3	601.862,95 367.111,766	0.97
3	601.862,95 367.111,766	4	601.862,828 367.112,728	0.97

Punct început	X / Y	Punct sfârșit	X / Y	Lungime segment (** (m)
4	601.862,828 367.112,728	1	601.861,866 367.112,607	0.97

** Lungimile segmentelor sunt determinate în planul de proiecție Stereo 70 și sunt rotunjite la 1 milimetru.

*** Distanța dintre puncte este formată din segmente cumulate ce sunt mai mici decât valoarea 1 milimetru.

**DATE DESPRE IMOBILUL NR. 6436**

Oficiul de Cadastru și Publicitate Imobiliară PRAHOVA
Biroul de Cadastru și Publicitate Imobiliară Ploiești

A. Partea I. Descrierea imobilului

TEREN Intravilan

Adresa: Loc. Ungureni, Jud. Prahova

Nr. Crt	Nr cadastral Nr. topografic	Suprafața* (mp)	Observații / Referințe
A1		1	Sector cadastral:0 Teren neimprejmuit;

Construcții

Crt	Nr cadastral Nr. topografic	Adresa	Observații / Referințe
A1.1		Loc. Ungureni, Jud. Prahova	Nr. niveluri:1; S. construita la sol:1 mp; S. construita desfasurata:1 mp; Stalp beton

B. Partea II. Proprietari și acte

Inscrieri privitoare la dreptul de proprietate și alte drepturi reale		Referințe
/		
Act Normativ nr. 123, din 10/07/2007 emis de Parlamentul Romaniei;		
B1	Intabulare, drept de PROPRIETATE, dobandit prin Lege, cota actuala 1/1 1) Statul Roman, CIF:999999999999	A1, A1.1
Act Normativ nr. 980, din 16/12/2015 emis de Guvernul Romaniei;		
B2	Intabulare, drept de ADMINISTRARE, dobandit prin Lege, cota actuala 1/1 1) Ministerul Economiei, Energiei si Mediului de Afaceri, CIF:24931499	A1, A1.1
Act Administrativ nr. 9, din 09/10/2005 emis de Ministerul Economiei, Energiei si Mediului de Afac (Act additional nr 6/30.10.2020);		
B3	Intabulare, drept de CONCESIUNE, dobandit prin Conventie, cota actuala 1/1 1) DEER SA, CIF:14476722	A1, A1.1

C. Partea III. SARCINI .

Inscrieri privind dezmembramintele dreptului de proprietate, drepturi reale de garanție și sarcini	Referințe
NU SUNT	


Anexa Nr. 1 La Partea I

Teren

Nr cadastral	Suprafața (mp)*	Observații / Referințe
	1	

* Suprafața este determinată în planul de proiecție Stereo 70.

DETALII LINIARE IMOBIL



Date referitoare la teren

Crt	Categorie folosință	Intra vilan	Suprafața (mp)	Tarla	Parcelă	Nr. topo	Observații / Referințe
1	curți constructii	DA	1	-	-	-	

Date referitoare la construcții

Crt	Număr	Destinație construcție	Supraf. (mp)	Situație juridică	Observații / Referințe
A1.1		construcții industriale și edilitare	1	Cu acte	Nr. niveluri:1; S. construită la sol:1 mp; S. construită desfășurată:1 mp; Stalp beton

Lungime Segmente

1) Valorile lungimilor segmentelor sunt obținute din proiecție în plan.

Punct început	X / Y	Punct sfârșit	X / Y	Lungime segment (** (m)
1	601.852,865 367.082,618	2	601.853,007 367.081,658	0.97
2	601.853,007 367.081,658	3	601.853,966 367.081,8	0.97
3	601.853,966 367.081,8	4	601.853,824 367.082,759	0.97

Punct început	X / Y	Punct sfârșit	X / Y	Lungime segment (** (m)
4	601.853,824 367.082,759	1	601.852,865 367.082,618	0.97

** Lungimile segmentelor sunt determinate în planul de proiecție Stereo 70 și sunt rotunjite la 1 milimetru.

*** Distanța dintre puncte este formată din segmente cumulate ce sunt mai mici decât valoarea 1 milimetru.

**DATE DESPRE IMOBILUL NR. 6437**

Oficiul de Cadastru și Publicitate Imobiliară PRAHOVA
Biroul de Cadastru și Publicitate Imobiliară Ploiești

A. Partea I. Descrierea imobilului

TEREN Intravilan

Adresa: Loc. Ungureni, Jud. Prahova

Nr. Crt	Nr cadastral Nr. topografic	Suprafața* (mp)	Observații / Referințe
A1		1	Sector cadastral:0 Teren neimprejmuit;

Construcții

Crt	Nr cadastral Nr. topografic	Adresa	Observații / Referințe
A1.1		Loc. Ungureni, Jud. Prahova	Nr. niveluri:1; S. construita la sol:1 mp; S. construita desfasurata:1 mp; Stalp beton

B. Partea II. Proprietari și acte

Inscrieri privitoare la dreptul de proprietate și alte drepturi reale		Referințe
/		
Act Normativ nr. 123, din 10/07/2007 emis de Parlamentul Romaniei;		
B1	Intabulare, drept de PROPRIETATE, dobandit prin Lege, cota actuala 1/1 1) Statul Roman, CIF:999999999999	A1, A1.1
Act Normativ nr. 980, din 16/12/2015 emis de Guvernul Romaniei;		
B2	Intabulare, drept de ADMINISTRARE, dobandit prin Lege, cota actuala 1/1 1) Ministerul Economiei, Energiei si Mediului de Afaceri, CIF:24931499	A1, A1.1
Act Administrativ nr. 9, din 09/10/2005 emis de Ministerul Economiei, Energiei si Mediului de Afac (Act additional nr 6/30.10.2020);		
B3	Intabulare, drept de CONCESIUNE, dobandit prin Conventie, cota actuala 1/1 1) DEER SA, CIF:14476722	A1, A1.1

C. Partea III. SARCINI .

Inscrieri privind dezmembramintele dreptului de proprietate, drepturi reale de garanție și sarcini	Referințe
NU SUNT	


Anexa Nr. 1 La Partea I

Teren

Nr cadastral	Suprafața (mp)*	Observații / Referințe
	1	

* Suprafața este determinată în planul de proiecție Stereo 70.

DETALII LINIARE IMOBIL



Date referitoare la teren

Crt	Categorie folosință	Intra vilan	Suprafața (mp)	Tarla	Parcelă	Nr. topo	Observații / Referințe
1	curti constructii	DA	1	-	-	-	

Date referitoare la construcții

Crt	Număr	Destinație construcție	Supraf. (mp)	Situație juridică	Observații / Referințe
A1.1		construcții industriale și edilitare	1	Cu acte	Nr. niveluri:1; S. construita la sol:1 mp; S. construita desfasurata:1 mp; Stalp beton

Lungime Segmente

1) Valorile lungimilor segmentelor sunt obținute din proiecție în plan.

Punct început	X / Y	Punct sfârșit	X / Y	Lungime segment (** (m)
1	601.866,984 367.075,795	2	601.867,949 367.075,892	0.97
2	601.867,949 367.075,892	3	601.867,853 367.076,857	0.97
3	601.867,853 367.076,857	4	601.866,888 367.076,761	0.97

Punct început	X / Y	Punct sfârșit	X / Y	Lungime segment (** (m)
4	601.866,888 367.076,761	1	601.866,984 367.075,795	0.97

** Lungimile segmentelor sunt determinate în planul de proiecție Stereo 70 și sunt rotunjite la 1 milimetru.

*** Distanța dintre puncte este formată din segmente cumulate ce sunt mai mici decât valoarea 1 milimetru.

**DATE DESPRE IMOBILUL NR. 6438**

Oficiul de Cadastru și Publicitate Imobiliară PRAHOVA
Biroul de Cadastru și Publicitate Imobiliară Ploiești

A. Partea I. Descrierea imobilului

TEREN Intravilan

Adresa: Loc. Ungureni, Jud. Prahova

Nr. Crt	Nr cadastral Nr. topografic	Suprafața* (mp)	Observații / Referințe
A1		1	Sector cadastral:0 Teren neimprejmuit;

Construcții

Crt	Nr cadastral Nr. topografic	Adresa	Observații / Referințe
A1.1		Loc. Ungureni, Jud. Prahova	Nr. niveluri:1; S. construita la sol:1 mp; S. construita desfasurata:1 mp; Stalp beton

B. Partea II. Proprietari și acte

Inscrieri privitoare la dreptul de proprietate și alte drepturi reale		Referințe
/		
Act Normativ nr. 123, din 10/07/2007 emis de Parlamentul Romaniei;		
B1	Intabulare, drept de PROPRIETATE, dobandit prin Lege, cota actuala 1/1 1) Statul Roman, CIF:999999999999	A1, A1.1
Act Normativ nr. 980, din 16/12/2015 emis de Guvernul Romaniei;		
B2	Intabulare, drept de ADMINISTRARE, dobandit prin Lege, cota actuala 1/1 1) Ministerul Economiei, Energiei si Mediului de Afaceri, CIF:24931499	A1, A1.1
Act Administrativ nr. 9, din 09/10/2005 emis de Ministerul Economiei, Energiei si Mediului de Afac (Act additional nr 6/30.10.2020);		
B3	Intabulare, drept de CONCESIUNE, dobandit prin Conventie, cota actuala 1/1 1) DEER SA, CIF:14476722	A1, A1.1

C. Partea III. SARCINI .

Inscrieri privind dezmembramintele dreptului de proprietate, drepturi reale de garanție și sarcini	Referințe
NU SUNT	


Anexa Nr. 1 La Partea I

Teren

Nr cadastral	Suprafața (mp)*	Observații / Referințe
	1	

* Suprafața este determinată în planul de proiecție Stereo 70.

DETALII LINIARE IMOBIL



Date referitoare la teren

Crt	Categorie folosință	Intravilan	Suprafața (mp)	Tarla	Parcelă	Nr. topo	Observații / Referințe
1	curți constructii	DA	1	-	-	-	

Date referitoare la construcții

Crt	Număr	Destinație construcție	Supraf. (mp)	Situație juridică	Observații / Referințe
A1.1		construcții industriale și edilitare	1	Cu acte	Nr. niveluri:1; S. construită la sol:1 mp; S. construită desfășurată:1 mp; Stalp beton

Lungime Segmente

1) Valorile lungimilor segmentelor sunt obținute din proiecție în plan.

Punct început	X / Y	Punct sfârșit	X / Y	Lungime segment (** (m))
1	601.872,114 367.040,127	2	601.872,199 367.039,16	0.97
2	601.872,199 367.039,16	3	601.873,165 367.039,246	0.97
3	601.873,165 367.039,246	4	601.873,08 367.040,212	0.97

Punct început	X / Y	Punct sfârșit	X / Y	Lungime segment (** (m)
4	601.873,08 367.040,212	1	601.872,114 367.040,127	0.97

** Lungimile segmentelor sunt determinate în planul de proiecție Stereo 70 și sunt rotunjite la 1 milimetru.

*** Distanța dintre puncte este formată din segmente cumulate ce sunt mai mici decât valoarea 1 milimetru.

**DATE DESPRE IMOBILUL NR. 6439**

Oficiul de Cadastru și Publicitate Imobiliară PRAHOVA
 Biroul de Cadastru și Publicitate Imobiliară Ploiești

A. Partea I. Descrierea imobilului

TEREN Intravilan

Adresa: Loc. Ungureni, Jud. Prahova

Nr. Crt	Nr cadastral Nr. topografic	Suprafața* (mp)	Observații / Referințe
A1		1	Sector cadastral:0 Teren neimprejmuit;

Construcții

Crt	Nr cadastral Nr. topografic	Adresa	Observații / Referințe
A1.1		Loc. Ungureni, Jud. Prahova	Nr. niveluri:1; S. construita la sol:1 mp; S. construita desfasurata:1 mp; Stalp beton

B. Partea II. Proprietari și acte

Inscrieri privitoare la dreptul de proprietate și alte drepturi reale		Referințe
/		
Act Normativ nr. 123, din 10/07/2007 emis de Parlamentul Romaniei;		
B1	Intabulare, drept de PROPRIETATE, dobandit prin Lege, cota actuala 1/1 1) Statul Roman, CIF:999999999999	A1, A1.1
Act Normativ nr. 980, din 16/12/2015 emis de Guvernul Romaniei;		
B2	Intabulare, drept de ADMINISTRARE, dobandit prin Lege, cota actuala 1/1 1) Ministerul Economiei, Energiei si Mediului de Afaceri, CIF:24931499	A1, A1.1
Act Administrativ nr. 9, din 09/10/2005 emis de Ministerul Economiei, Energiei si Mediului de Afac (Act additional nr 6/30.10.2020);		
B3	Intabulare, drept de CONCESIUNE, dobandit prin Conventie, cota actuala 1/1 1) DEER SA, CIF:14476722	A1, A1.1

C. Partea III. SARCINI .

Inscrieri privind dezmembramintele dreptului de proprietate, drepturi reale de garanție și sarcini	Referințe
NU SUNT	


Anexa Nr. 1 La Partea I

Teren

Nr cadastral	Suprafața (mp)*	Observații / Referințe
	1	

* Suprafața este determinată în planul de proiecție Stereo 70.

DETALII LINIARE IMOBIL



Date referitoare la teren

Crt	Categorie folosință	Intravilan	Suprafața (mp)	Tarla	Parcelă	Nr. topo	Observații / Referințe
1	curti constructii	DA	1	-	-	-	

Date referitoare la construcții

Crt	Număr	Destinație construcție	Supraf. (mp)	Situație juridică	Observații / Referințe
A1.1		construcții industriale și edilitare	1	Cu acte	Nr. niveluri:1; S. construita la sol:1 mp; S. construita desfasurata:1 mp; Stalp beton

Lungime Segmente

1) Valorile lungimilor segmentelor sunt obținute din proiecție în plan.

Punct început	X / Y	Punct sfârșit	X / Y	Lungime segment (** (m))
1	601.878,276 367.000,782	2	601.878,496 366.999,838	0.97
2	601.878,496 366.999,838	3	601.879,44 367.000,057	0.97
3	601.879,44 367.000,057	4	601.879,221 367.001,002	0.97

Punct început	X / Y	Punct sfârșit	X / Y	Lungime segment (** (m)
4	601.879,221 367.001,002	1	601.878,276 367.000,782	0.97

** Lungimile segmentelor sunt determinate în planul de proiecție Stereo 70 și sunt rotunjite la 1 milimetru.

*** Distanța dintre puncte este formată din segmente cumulate ce sunt mai mici decât valoarea 1 milimetru.

**DATE DESPRE IMOBILUL NR. 6440**

Oficiul de Cadastru și Publicitate Imobiliară PRAHOVA
Biroul de Cadastru și Publicitate Imobiliară Ploiești

A. Partea I. Descrierea imobilului

TEREN Intravilan

Adresa: Loc. Ungureni, Jud. Prahova

Nr. Crt	Nr cadastral Nr. topografic	Suprafața* (mp)	Observații / Referințe
A1		1	Sector cadastral:0 Teren neimprejmuit;

Construcții

Crt	Nr cadastral Nr. topografic	Adresa	Observații / Referințe
A1.1		Loc. Ungureni, Jud. Prahova	Nr. niveluri:1; S. construita la sol:1 mp; S. construita desfasurata:1 mp; Stalp beton

B. Partea II. Proprietari și acte

Inscrieri privitoare la dreptul de proprietate și alte drepturi reale		Referințe
/		
Act Normativ nr. 123, din 10/07/2007 emis de Parlamentul Romaniei;		
B1	Intabulare, drept de PROPRIETATE, dobandit prin Lege, cota actuala 1/1 1) Statul Roman, CIF:999999999999	A1, A1.1
Act Normativ nr. 980, din 16/12/2015 emis de Guvernul Romaniei;		
B2	Intabulare, drept de ADMINISTRARE, dobandit prin Lege, cota actuala 1/1 1) Ministerul Economiei, Energiei si Mediului de Afaceri, CIF:24931499	A1, A1.1
Act Administrativ nr. 9, din 09/10/2005 emis de Ministerul Economiei, Energiei si Mediului de Afac (Act additional nr 6/30.10.2020);		
B3	Intabulare, drept de CONCESIUNE, dobandit prin Conventie, cota actuala 1/1 1) DEER SA, CIF:14476722	A1, A1.1

C. Partea III. SARCINI .

Inscrieri privind dezmembramintele dreptului de proprietate, drepturi reale de garanție și sarcini	Referințe
NU SUNT	


Anexa Nr. 1 La Partea I

Teren

Nr cadastral	Suprafața (mp)*	Observații / Referințe
	1	

* Suprafața este determinată în planul de proiecție Stereo 70.

DETALII LINIARE IMOBIL



Date referitoare la teren

Crt	Categorie folosință	Intravilan	Suprafața (mp)	Tarla	Parcelă	Nr. topo	Observații / Referințe
1	curți constructii	DA	1	-	-	-	

Date referitoare la construcții

Crt	Număr	Destinație construcție	Supraf. (mp)	Situație juridică	Observații / Referințe
A1.1		construcții industriale și edilitare	1	Cu acte	Nr. niveluri:1; S. construită la sol:1 mp; S. construită desfășurată:1 mp; Stalp beton

Lungime Segmente

1) Valorile lungimilor segmentelor sunt obținute din proiecție în plan.

Punct început	X / Y	Punct sfârșit	X / Y	Lungime segment (** (m))
1	601.883,466 366.960,921	2	601.883,641 366.959,967	0.97
2	601.883,641 366.959,967	3	601.884,595 366.960,142	0.97
3	601.884,595 366.960,142	4	601.884,42 366.961,096	0.97

Punct început	X / Y	Punct sfârşit	X / Y	Lungime segment (** (m)
4	601.884,42 366.961,096	1	601.883,466 366.960,921	0.97

** Lungimile segmentelor sunt determinate în planul de proiecţie Stereo 70 şi sunt rotunjite la 1 milimetru.

*** Distanţa dintre puncte este formată din segmente cumulate ce sunt mai mici decât valoarea 1 milimetru.

**DATE DESPRE IMOBILUL NR. 6441**

Oficiul de Cadastru și Publicitate Imobiliară PRAHOVA
Biroul de Cadastru și Publicitate Imobiliară Ploiești

A. Partea I. Descrierea imobilului

TEREN Intravilan

Adresa: Loc. Ungureni, Jud. Prahova

Nr. Crt	Nr cadastral Nr. topografic	Suprafața* (mp)	Observații / Referințe
A1		1	Sector cadastral:0 Teren neimprejmuit;

Construcții

Crt	Nr cadastral Nr. topografic	Adresa	Observații / Referințe
A1.1		Loc. Ungureni, Jud. Prahova	Nr. niveluri:1; S. construita la sol:1 mp; S. construita desfasurata:1 mp; Stalp beton

B. Partea II. Proprietari și acte

Inscrieri privitoare la dreptul de proprietate și alte drepturi reale		Referințe
/		
Act Normativ nr. 123, din 10/07/2007 emis de Parlamentul Romaniei;		
B1	Intabulare, drept de PROPRIETATE, dobandit prin Lege, cota actuala 1/1 1) Statul Roman, CIF:999999999999	A1, A1.1
Act Normativ nr. 980, din 16/12/2015 emis de Guvernul Romaniei;		
B2	Intabulare, drept de ADMINISTRARE, dobandit prin Lege, cota actuala 1/1 1) Ministerul Economiei, Energiei si Mediului de Afaceri, CIF:24931499	A1, A1.1
Act Administrativ nr. 9, din 09/10/2005 emis de Ministerul Economiei, Energiei si Mediului de Afac (Act additional nr 6/30.10.2020);		
B3	Intabulare, drept de CONCESIUNE, dobandit prin Conventie, cota actuala 1/1 1) DEER SA, CIF:14476722	A1, A1.1

C. Partea III. SARCINI .

Inscrieri privind dezmembramintele dreptului de proprietate, drepturi reale de garanție și sarcini	Referințe
NU SUNT	


Anexa Nr. 1 La Partea I

Teren

Nr cadastral	Suprafața (mp)*	Observații / Referințe
	1	

* Suprafața este determinată în planul de proiecție Stereo 70.

DETALII LINIARE IMOBIL



Date referitoare la teren

Crt	Categorie folosință	Intra vilan	Suprafața (mp)	Tarla	Parcelă	Nr. topo	Observații / Referințe
1	curți constructii	DA	1	-	-	-	

Date referitoare la construcții

Crt	Număr	Destinație construcție	Supraf. (mp)	Situație juridică	Observații / Referințe
A1.1		construcții industriale și edilitare	1	Cu acte	Nr. niveluri:1; S. construită la sol:1 mp; S. construită desfășurată:1 mp; Stalp beton

Lungime Segmente

1) Valorile lungimilor segmentelor sunt obținute din proiecție în plan.

Punct început	X / Y	Punct sfârșit	X / Y	Lungime segment (** (m))
1	601.877,149 366.921,123	2	601.877,267 366.920,16	0.97
2	601.877,267 366.920,16	3	601.878,23 366.920,278	0.97
3	601.878,23 366.920,278	4	601.878,112 366.921,241	0.97

Punct început	X / Y	Punct sfârşit	X / Y	Lungime segment (** (m)
4	601.878,112 366.921,241	1	601.877,149 366.921,123	0.97

** Lungimile segmentelor sunt determinate în planul de proiecţie Stereo 70 şi sunt rotunjite la 1 milimetru.

*** Distanţa dintre puncte este formată din segmente cumulate ce sunt mai mici decât valoarea 1 milimetru.

**DATE DESPRE IMOBILUL NR. 6442**

Oficiul de Cadastru și Publicitate Imobiliară PRAHOVA
Biroul de Cadastru și Publicitate Imobiliară Ploiești

A. Partea I. Descrierea imobilului

TEREN Intravilan

Adresa: Loc. Ungureni, Jud. Prahova

Nr. Crt	Nr cadastral Nr. topografic	Suprafața* (mp)	Observații / Referințe
A1		1	Sector cadastral:0 Teren neimprejmuit;

Construcții

Crt	Nr cadastral Nr. topografic	Adresa	Observații / Referințe
A1.1		Loc. Ungureni, Jud. Prahova	Nr. niveluri:1; S. construita la sol:1 mp; S. construita desfasurata:1 mp; Stalp beton

B. Partea II. Proprietari și acte

Inscrieri privitoare la dreptul de proprietate și alte drepturi reale		Referințe
/		
Act Normativ nr. 123, din 10/07/2007 emis de Parlamentul Romaniei;		
B1	Intabulare, drept de PROPRIETATE, dobandit prin Lege, cota actuala 1/1 1) Statul Roman, CIF:999999999999	A1, A1.1
Act Normativ nr. 980, din 16/12/2015 emis de Guvernul Romaniei;		
B2	Intabulare, drept de ADMINISTRARE, dobandit prin Lege, cota actuala 1/1 1) Ministerul Economiei, Energiei si Mediului de Afaceri, CIF:24931499	A1, A1.1
Act Administrativ nr. 9, din 09/10/2005 emis de Ministerul Economiei, Energiei si Mediului de Afac (Act additional nr 6/30.10.2020);		
B3	Intabulare, drept de CONCESIUNE, dobandit prin Conventie, cota actuala 1/1 1) DEER SA, CIF:14476722	A1, A1.1

C. Partea III. SARCINI .

Inscrieri privind dezmembramintele dreptului de proprietate, drepturi reale de garanție și sarcini	Referințe
NU SUNT	


Anexa Nr. 1 La Partea I

Teren

Nr cadastral	Suprafața (mp)*	Observații / Referințe
	1	

* Suprafața este determinată în planul de proiecție Stereo 70.

DETALII LINIARE IMOBIL



Date referitoare la teren

Crt	Categorie folosință	Intra vilan	Suprafața (mp)	Tarla	Parcelă	Nr. topo	Observații / Referințe
1	curti constructii	DA	1	-	-	-	

Date referitoare la construcții

Crt	Număr	Destinație construcție	Supraf. (mp)	Situație juridică	Observații / Referințe
A1.1		construcții industriale și edilitare	1	Cu acte	Nr. niveluri:1; S. construită la sol:1 mp; S. construită desfășurată:1 mp; Stalp beton

Lungime Segmente

1) Valorile lungimilor segmentelor sunt obținute din proiecție în plan.

Punct început	X / Y	Punct sfârșit	X / Y	Lungime segment (** (m))
1	601.889,667 366.919,396	2	601.889,847 366.918,443	0.97
2	601.889,847 366.918,443	3	601.890,8 366.918,623	0.97
3	601.890,8 366.918,623	4	601.890,62 366.919,576	0.97

Punct început	X / Y	Punct sfârșit	X / Y	Lungime segment (** (m)
4	601.890,62 366.919,576	1	601.889,667 366.919,396	0.97

** Lungimile segmentelor sunt determinate în planul de proiecție Stereo 70 și sunt rotunjite la 1 milimetru.

*** Distanța dintre puncte este formată din segmente cumulate ce sunt mai mici decât valoarea 1 milimetru.

**DATE DESPRE IMOBILUL NR. 6443**

Oficiul de Cadastru și Publicitate Imobiliară PRAHOVA
Biroul de Cadastru și Publicitate Imobiliară Ploiești

A. Partea I. Descrierea imobilului

TEREN Intravilan

Adresa: Loc. Ungureni, Jud. Prahova

Nr. Crt	Nr cadastral Nr. topografic	Suprafața* (mp)	Observații / Referințe
A1		1	Sector cadastral:0 Teren neimprejmuit;

Construcții

Crt	Nr cadastral Nr. topografic	Adresa	Observații / Referințe
A1.1		Loc. Ungureni, Jud. Prahova	Nr. niveluri:1; S. construita la sol:1 mp; S. construita desfasurata:1 mp; Stalp beton

B. Partea II. Proprietari și acte

Inscrieri privitoare la dreptul de proprietate și alte drepturi reale		Referințe
/		
Act Normativ nr. 123, din 10/07/2007 emis de Parlamentul Romaniei;		
B1	Intabulare, drept de PROPRIETATE, dobandit prin Lege, cota actuala 1/1 1) Statul Roman, CIF:999999999999	A1, A1.1
Act Normativ nr. 980, din 16/12/2015 emis de Guvernul Romaniei;		
B2	Intabulare, drept de ADMINISTRARE, dobandit prin Lege, cota actuala 1/1 1) Ministerul Economiei, Energiei si Mediului de Afaceri, CIF:24931499	A1, A1.1
Act Administrativ nr. 9, din 09/10/2005 emis de Ministerul Economiei, Energiei si Mediului de Afac (Act additional nr 6/30.10.2020);		
B3	Intabulare, drept de CONCESIUNE, dobandit prin Conventie, cota actuala 1/1 1) DEER SA, CIF:14476722	A1, A1.1

C. Partea III. SARCINI .

Inscrieri privind dezmembramintele dreptului de proprietate, drepturi reale de garanție și sarcini	Referințe
NU SUNT	


Anexa Nr. 1 La Partea I

Teren

Nr cadastral	Suprafața (mp)*	Observații / Referințe
	1	

* Suprafața este determinată în planul de proiecție Stereo 70.

DETALII LINIARE IMOBIL



Date referitoare la teren

Crt	Categorie folosință	Intra vilan	Suprafața (mp)	Tarla	Parcelă	Nr. topo	Observații / Referințe
1	curti constructii	DA	1	-	-	-	

Date referitoare la construcții

Crt	Număr	Destinație construcție	Supraf. (mp)	Situație juridică	Observații / Referințe
A1.1		construcții industriale și edilitare	1	Cu acte	Nr. niveluri:1; S. construita la sol:1 mp; S. construita desfasurata:1 mp; Stalp beton

Lungime Segmente

1) Valorile lungimilor segmentelor sunt obținute din proiecție în plan.

Punct început	X / Y	Punct sfârșit	X / Y	Lungime segment (** (m)
1	601.895,583 366.879,504	2	601.895,795 366.878,558	0.97
2	601.895,795 366.878,558	3	601.896,742 366.878,77	0.97
3	601.896,742 366.878,77	4	601.896,53 366.879,717	0.97

Punct început	X / Y	Punct sfârșit	X / Y	Lungime segment (** (m)
4	601.896,53 366.879,717	1	601.895,583 366.879,504	0.97

** Lungimile segmentelor sunt determinate în planul de proiecție Stereo 70 și sunt rotunjite la 1 milimetru.

*** Distanța dintre puncte este formată din segmente cumulate ce sunt mai mici decât valoarea 1 milimetru.

**DATE DESPRE IMOBILUL NR. 6444**

Oficiul de Cadastru și Publicitate Imobiliară PRAHOVA
Biroul de Cadastru și Publicitate Imobiliară Ploiești

A. Partea I. Descrierea imobilului

TEREN Intravilan

Adresa: Loc. Ungureni, Jud. Prahova

Nr. Crt	Nr cadastral Nr. topografic	Suprafața* (mp)	Observații / Referințe
A1		1	Sector cadastral:0 Teren neimprejmuit;

Construcții

Crt	Nr cadastral Nr. topografic	Adresa	Observații / Referințe
A1.1		Loc. Ungureni, Jud. Prahova	Nr. niveluri:1; S. construita la sol:1 mp; S. construita desfasurata:1 mp; Stalp beton

B. Partea II. Proprietari și acte

Inscrieri privitoare la dreptul de proprietate și alte drepturi reale		Referințe
/		
Act Normativ nr. 123, din 10/07/2007 emis de Parlamentul Romaniei;		
B1	Intabulare, drept de PROPRIETATE, dobandit prin Lege, cota actuala 1/1 1) Statul Roman, CIF:999999999999	A1, A1.1
Act Normativ nr. 980, din 16/12/2015 emis de Guvernul Romaniei;		
B2	Intabulare, drept de ADMINISTRARE, dobandit prin Lege, cota actuala 1/1 1) Ministerul Economiei, Energiei si Mediului de Afaceri, CIF:24931499	A1, A1.1
Act Administrativ nr. 9, din 09/10/2005 emis de Ministerul Economiei, Energiei si Mediului de Afac (Act additional nr 6/30.10.2020);		
B3	Intabulare, drept de CONCESIUNE, dobandit prin Conventie, cota actuala 1/1 1) DEER SA, CIF:14476722	A1, A1.1

C. Partea III. SARCINI .

Inscrieri privind dezmembramintele dreptului de proprietate, drepturi reale de garanție și sarcini	Referințe
NU SUNT	


Anexa Nr. 1 La Partea I

Teren

Nr cadastral	Suprafața (mp)*	Observații / Referințe
	1	

* Suprafața este determinată în planul de proiecție Stereo 70.

DETALII LINIARE IMOBIL



Date referitoare la teren

Crt	Categorie folosință	Intra vilan	Suprafața (mp)	Tarla	Parcelă	Nr. topo	Observații / Referințe
1	curti constructii	DA	1	-	-	-	

Date referitoare la construcții

Crt	Număr	Destinație construcție	Supraf. (mp)	Situație juridică	Observații / Referințe
A1.1		construcții industriale și edilitare	1	Cu acte	Nr. niveluri:1; S. construita la sol:1 mp; S. construita desfasurata:1 mp; Stalp beton

Lungime Segmente

1) Valorile lungimilor segmentelor sunt obținute din proiecție în plan.

Punct început	X / Y	Punct sfârșit	X / Y	Lungime segment (** (m)
1	601.903,779 366.828,069	2	601.903,909 366.827,118	0.96
2	601.903,909 366.827,118	3	601.904,86 366.827,247	0.96
3	601.904,86 366.827,247	4	601.904,73 366.828,198	0.96

Punct început	X / Y	Punct sfârşit	X / Y	Lungime segment (** (m)
4	601.904,73 366.828,198	1	601.903,779 366.828,069	0.96

** Lungimile segmentelor sunt determinate în planul de proiecţie Stereo 70 şi sunt rotunjite la 1 milimetru.

*** Distanţa dintre puncte este formată din segmente cumulate ce sunt mai mici decât valoarea 1 milimetru.

**DATE DESPRE IMOBILUL NR. 6445**

Oficiul de Cadastru și Publicitate Imobiliară PRAHOVA
Biroul de Cadastru și Publicitate Imobiliară Ploiești

A. Partea I. Descrierea imobilului

TEREN Intravilan

Adresa: Loc. Ungureni, Jud. Prahova

Nr. Crt	Nr cadastral Nr. topografic	Suprafața* (mp)	Observații / Referințe
A1		1	Sector cadastral:0 Teren neimprejmuit;

Construcții

Crt	Nr cadastral Nr. topografic	Adresa	Observații / Referințe
A1.1		Loc. Ungureni, Jud. Prahova	Nr. niveluri:1; S. construita la sol:1 mp; S. construita desfasurata:1 mp; Stalp beton

B. Partea II. Proprietari și acte

Inscrieri privitoare la dreptul de proprietate și alte drepturi reale		Referințe
/		
Act Normativ nr. 123, din 10/07/2007 emis de Parlamentul Romaniei;		
B1	Intabulare, drept de PROPRIETATE, dobandit prin Lege, cota actuala 1/1 1) Statul Roman, CIF:999999999999	A1, A1.1
Act Normativ nr. 980, din 16/12/2015 emis de Guvernul Romaniei;		
B2	Intabulare, drept de ADMINISTRARE, dobandit prin Lege, cota actuala 1/1 1) Ministerul Economiei, Energiei si Mediului de Afaceri, CIF:24931499	A1, A1.1
Act Administrativ nr. 9, din 09/10/2005 emis de Ministerul Economiei, Energiei si Mediului de Afac (Act additional nr 6/30.10.2020);		
B3	Intabulare, drept de CONCESIUNE, dobandit prin Conventie, cota actuala 1/1 1) DEER SA, CIF:14476722	A1, A1.1

C. Partea III. SARCINI .

Inscrieri privind dezmembramintele dreptului de proprietate, drepturi reale de garanție și sarcini	Referințe
NU SUNT	


Anexa Nr. 1 La Partea I

Teren

Nr cadastral	Suprafața (mp)*	Observații / Referințe
	1	

* Suprafața este determinată în planul de proiecție Stereo 70.

DETALII LINIARE IMOBIL



Date referitoare la teren

Crt	Categorie folosință	Intra vilan	Suprafața (mp)	Tarla	Parcelă	Nr. topo	Observații / Referințe
1	curti constructii	DA	1	-	-	-	

Date referitoare la construcții

Crt	Număr	Destinație construcție	Supraf. (mp)	Situație juridică	Observații / Referințe
A1.1		construcții industriale și edilitare	1	Cu acte	Nr. niveluri:1; S. construita la sol:1 mp; S. construita desfasurata:1 mp; Stalp beton

Lungime Segmente

1) Valorile lungimilor segmentelor sunt obținute din proiecție în plan.

Punct început	X / Y	Punct sfârșit	X / Y	Lungime segment (** (m))
1	601.891,465 366.821,238	2	601.891,596 366.820,277	0.97
2	601.891,596 366.820,277	3	601.892,558 366.820,408	0.97
3	601.892,558 366.820,408	4	601.892,426 366.821,369	0.97

Punct început	X / Y	Punct sfârșit	X / Y	Lungime segment (** (m)
4	601.892,426 366.821,369	1	601.891,465 366.821,238	0.97

** Lungimile segmentelor sunt determinate în planul de proiecție Stereo 70 și sunt rotunjite la 1 milimetru.

*** Distanța dintre puncte este formată din segmente cumulate ce sunt mai mici decât valoarea 1 milimetru.

**DATE DESPRE IMOBILUL NR. 6446**

Oficiul de Cadastru și Publicitate Imobiliară PRAHOVA
Biroul de Cadastru și Publicitate Imobiliară Ploiești

A. Partea I. Descrierea imobilului

TEREN Intravilan

Adresa: Loc. Ungureni, Jud. Prahova

Nr. Crt	Nr cadastral Nr. topografic	Suprafața* (mp)	Observații / Referințe
A1		1	Sector cadastral:0 Teren neimprejmuit;

Construcții

Crt	Nr cadastral Nr. topografic	Adresa	Observații / Referințe
A1.1		Loc. Ungureni, Jud. Prahova	Nr. niveluri:1; S. construita la sol:1 mp; S. construita desfasurata:1 mp; Stalp beton

B. Partea II. Proprietari și acte

Inscrieri privitoare la dreptul de proprietate și alte drepturi reale		Referințe
/		
Act Normativ nr. 123, din 10/07/2007 emis de Parlamentul Romaniei;		
B1	Intabulare, drept de PROPRIETATE, dobandit prin Lege, cota actuala 1/1 1) Statul Roman, CIF:999999999999	A1, A1.1
Act Normativ nr. 980, din 16/12/2015 emis de Guvernul Romaniei;		
B2	Intabulare, drept de ADMINISTRARE, dobandit prin Lege, cota actuala 1/1 1) Ministerul Economiei, Energiei si Mediului de Afaceri, CIF:24931499	A1, A1.1
Act Administrativ nr. 9, din 09/10/2005 emis de Ministerul Economiei, Energiei si Mediului de Afac (Act additional nr 6/30.10.2020);		
B3	Intabulare, drept de CONCESIUNE, dobandit prin Conventie, cota actuala 1/1 1) DEER SA, CIF:14476722	A1, A1.1

C. Partea III. SARCINI .

Inscrieri privind dezmembramintele dreptului de proprietate, drepturi reale de garanție și sarcini	Referințe
NU SUNT	


Anexa Nr. 1 La Partea I

Teren

Nr cadastral	Suprafața (mp)*	Observații / Referințe
	1	

* Suprafața este determinată în planul de proiecție Stereo 70.

DETALII LINIARE IMOBIL



Date referitoare la teren

Crt	Categorie folosință	Intra vilan	Suprafața (mp)	Tarla	Parcelă	Nr. topo	Observații / Referințe
1	curti constructii	DA	1	-	-	-	

Date referitoare la construcții

Crt	Număr	Destinație construcție	Supraf. (mp)	Situație juridică	Observații / Referințe
A1.1		construcții industriale și edilitare	1	Cu acte	Nr. niveluri:1; S. construita la sol:1 mp; S. construita desfasurata:1 mp; Stalp beton

Lungime Segmente

1) Valorile lungimilor segmentelor sunt obținute din proiecție în plan.

Punct început	X / Y	Punct sfârșit	X / Y	Lungime segment (** (m))
1	601.908,594 366.790,475	2	601.908,675 366.789,508	0.97
2	601.908,675 366.789,508	3	601.909,642 366.789,589	0.97
3	601.909,642 366.789,589	4	601.909,56 366.790,556	0.97

Punct început	X / Y	Punct sfârşit	X / Y	Lungime segment (** (m)
4	601.909,56 366.790,556	1	601.908,594 366.790,475	0.97

** Lungimile segmentelor sunt determinate în planul de proiecţie Stereo 70 şi sunt rotunjite la 1 milimetru.

*** Distanţa dintre puncte este formată din segmente cumulate ce sunt mai mici decât valoarea 1 milimetru.

**DATE DESPRE IMOBILUL NR. 6447**

Oficiul de Cadastru și Publicitate Imobiliară PRAHOVA
Biroul de Cadastru și Publicitate Imobiliară Ploiești

A. Partea I. Descrierea imobilului

TEREN Intravilan

Adresa: Loc. Ungureni, Jud. Prahova

Nr. Crt	Nr cadastral Nr. topografic	Suprafața* (mp)	Observații / Referințe
A1		1	Sector cadastral:0 Teren neimprejmuit;

Construcții

Crt	Nr cadastral Nr. topografic	Adresa	Observații / Referințe
A1.1		Loc. Ungureni, Jud. Prahova	Nr. niveluri:1; S. construita la sol:1 mp; S. construita desfasurata:1 mp; Stalp beton

B. Partea II. Proprietari și acte

Inscrieri privitoare la dreptul de proprietate și alte drepturi reale		Referințe
/		
Act Normativ nr. 123, din 10/07/2007 emis de Parlamentul Romaniei;		
B1	Intabulare, drept de PROPRIETATE, dobandit prin Lege, cota actuala 1/1 1) Statul Roman, CIF:999999999999	A1, A1.1
Act Normativ nr. 980, din 16/12/2015 emis de Guvernul Romaniei;		
B2	Intabulare, drept de ADMINISTRARE, dobandit prin Lege, cota actuala 1/1 1) Ministerul Economiei, Energiei si Mediului de Afaceri, CIF:24931499	A1, A1.1
Act Administrativ nr. 9, din 09/10/2005 emis de Ministerul Economiei, Energiei si Mediului de Afac (Act additional nr 6/30.10.2020);		
B3	Intabulare, drept de CONCESIUNE, dobandit prin Conventie, cota actuala 1/1 1) DEER SA, CIF:14476722	A1, A1.1

C. Partea III. SARCINI .

Inscrieri privind dezmembramintele dreptului de proprietate, drepturi reale de garanție și sarcini	Referințe
NU SUNT	


Anexa Nr. 1 La Partea I

Teren

Nr cadastral	Suprafața (mp)*	Observații / Referințe
	1	

* Suprafața este determinată în planul de proiecție Stereo 70.

DETALII LINIARE IMOBIL



Date referitoare la teren

Crt	Categorie folosință	Intra vilan	Suprafața (mp)	Tarla	Parcelă	Nr. topo	Observații / Referințe
1	curti constructii	DA	1	-	-	-	

Date referitoare la construcții

Crt	Număr	Destinație construcție	Supraf. (mp)	Situație juridică	Observații / Referințe
A1.1		construcții industriale și edilitare	1	Cu acte	Nr. niveluri:1; S. construita la sol:1 mp; S. construita desfasurata:1 mp; Stalp beton

Lungime Segmente

1) Valorile lungimilor segmentelor sunt obținute din proiecție în plan.

Punct început	X / Y	Punct sfârșit	X / Y	Lungime segment (** (m))
1	601.897,635 366.777,678	2	601.897,715 366.776,711	0.97
2	601.897,715 366.776,711	3	601.898,682 366.776,792	0.97
3	601.898,682 366.776,792	4	601.898,602 366.777,758	0.97

Punct început	X / Y	Punct sfârșit	X / Y	Lungime segment (** (m)
4	601.898,602 366.777,758	1	601.897,635 366.777,678	0.97

** Lungimile segmentelor sunt determinate în planul de proiecție Stereo 70 și sunt rotunjite la 1 milimetru.

*** Distanța dintre puncte este formată din segmente cumulate ce sunt mai mici decât valoarea 1 milimetru.

**DATE DESPRE IMOBILUL NR. 6448**

Oficiul de Cadastru și Publicitate Imobiliară PRAHOVA
Biroul de Cadastru și Publicitate Imobiliară Ploiești

A. Partea I. Descrierea imobilului

TEREN Intravilan

Adresa: Loc. Ungureni, Jud. Prahova

Nr. Crt	Nr cadastral Nr. topografic	Suprafața* (mp)	Observații / Referințe
A1		1	Sector cadastral:0 Teren neimprejmuit;

Construcții

Crt	Nr cadastral Nr. topografic	Adresa	Observații / Referințe
A1.1		Loc. Ungureni, Jud. Prahova	Nr. niveluri:1; S. construita la sol:1 mp; S. construita desfasurata:1 mp; Stalp beton

B. Partea II. Proprietari și acte

Inscrieri privitoare la dreptul de proprietate și alte drepturi reale		Referințe
/		
Act Normativ nr. 123, din 10/07/2007 emis de Parlamentul Romaniei;		
B1	Intabulare, drept de PROPRIETATE, dobandit prin Lege, cota actuala 1/1 1) Statul Roman, CIF:999999999999	A1, A1.1
B2	Intabulare, drept de ADMINISTRARE, dobandit prin Lege, cota actuala 1/1 1) Ministerul Economiei, Energiei si Mediului de Afaceri, CIF:24931499	A1, A1.1
Act Administrativ nr. 9, din 09/10/2005 emis de Ministerul Economiei, Energiei si Mediului de Afac (Act aditional nr 6/30.10.2020);		
B3	Intabulare, drept de CONCESIUNE, dobandit prin Conventie, cota actuala 1/1 1) DEER SA, CIF:14476722	A1, A1.1

C. Partea III. SARCINI .

Inscrieri privind dezmembramintele dreptului de proprietate, drepturi reale de garanție și sarcini	Referințe
NU SUNT	


Anexa Nr. 1 La Partea I

Teren

Nr cadastral	Suprafața (mp)*	Observații / Referințe
	1	

* Suprafața este determinată în planul de proiecție Stereo 70.

DETALII LINIARE IMOBIL



Date referitoare la teren

Crt	Categorie folosință	Intra vilan	Suprafața (mp)	Tarla	Parcelă	Nr. topo	Observații / Referințe
1	curti constructii	DA	1	-	-	-	

Date referitoare la construcții

Crt	Număr	Destinație construcție	Supraf. (mp)	Situație juridică	Observații / Referințe
A1.1		construcții industriale și edilitare	1	Cu acte	Nr. niveluri:1; S. construita la sol:1 mp; S. construita desfasurata:1 mp; Stalp beton

Lungime Segmente

1) Valorile lungimilor segmentelor sunt obținute din proiecție în plan.

Punct început	X / Y	Punct sfârșit	X / Y	Lungime segment (** (m)
1	601.913,98 366.752,259	2	601.914,177 366.751,31	0.97
2	601.914,177 366.751,31	3	601.915,127 366.751,507	0.97
3	601.915,127 366.751,507	4	601.914,93 366.752,456	0.97

Punct început	X / Y	Punct sfârșit	X / Y	Lungime segment (** (m)
4	601.914,93 366.752,456	1	601.913,98 366.752,259	0.97

** Lungimile segmentelor sunt determinate în planul de proiecție Stereo 70 și sunt rotunjite la 1 milimetru.

*** Distanța dintre puncte este formată din segmente cumulate ce sunt mai mici decât valoarea 1 milimetru.

**DATE DESPRE IMOBILUL NR. 6449**

Oficiul de Cadastru și Publicitate Imobiliară PRAHOVA
Biroul de Cadastru și Publicitate Imobiliară Ploiești

A. Partea I. Descrierea imobilului

TEREN Intravilan

Adresa: Loc. Ungureni, Jud. Prahova

Nr. Crt	Nr cadastral Nr. topografic	Suprafața* (mp)	Observații / Referințe
A1		1	Sector cadastral:0 Teren neimprejmuit;

Construcții

Crt	Nr cadastral Nr. topografic	Adresa	Observații / Referințe
A1.1		Loc. Ungureni, Jud. Prahova	Nr. niveluri:1; S. construita la sol:1 mp; S. construita desfasurata:1 mp; Stalp beton

B. Partea II. Proprietari și acte

Inscrieri privitoare la dreptul de proprietate și alte drepturi reale		Referințe
/		
Act Normativ nr. 123, din 10/07/2007 emis de Parlamentul Romaniei;		
B1	Intabulare, drept de PROPRIETATE, dobandit prin Lege, cota actuala 1/1 1) Statul Roman, CIF:999999999999	A1, A1.1
Act Normativ nr. 980, din 16/12/2015 emis de Guvernul Romaniei;		
B2	Intabulare, drept de ADMINISTRARE, dobandit prin Lege, cota actuala 1/1 1) Ministerul Economiei, Energiei si Mediului de Afaceri, CIF:24931499	A1, A1.1
Act Administrativ nr. 9, din 09/10/2005 emis de Ministerul Economiei, Energiei si Mediului de Afac (Act additional nr 6/30.10.2020);		
B3	Intabulare, drept de CONCESIUNE, dobandit prin Conventie, cota actuala 1/1 1) DEER SA, CIF:14476722	A1, A1.1

C. Partea III. SARCINI .

Inscrieri privind dezmembramintele dreptului de proprietate, drepturi reale de garanție și sarcini	Referințe
NU SUNT	


Anexa Nr. 1 La Partea I

Teren

Nr cadastral	Suprafața (mp)*	Observații / Referințe
	1	

* Suprafața este determinată în planul de proiecție Stereo 70.

DETALII LINIARE IMOBIL



Date referitoare la teren

Crt	Categorie folosință	Intra vilan	Suprafața (mp)	Tarla	Parcelă	Nr. topo	Observații / Referințe
1	curți constructii	DA	1	-	-	-	

Date referitoare la construcții

Crt	Număr	Destinație construcție	Supraf. (mp)	Situație juridică	Observații / Referințe
A1.1		construcții industriale și edilitare	1	Cu acte	Nr. niveluri:1; S. construită la sol:1 mp; S. construită desfășurată:1 mp; Stalp beton

Lungime Segmente

1) Valorile lungimilor segmentelor sunt obținute din proiecție în plan.

Punct început	X / Y	Punct sfârșit	X / Y	Lungime segment (** (m)
1	601.919,814 366.711,425	2	601.919,974 366.710,469	0.97
2	601.919,974 366.710,469	3	601.920,931 366.710,63	0.97
3	601.920,931 366.710,63	4	601.920,77 366.711,586	0.97

Punct început	X / Y	Punct sfârşit	X / Y	Lungime segment (** (m)
4	601.920,77 366.711,586	1	601.919,814 366.711,425	0.97

** Lungimile segmentelor sunt determinate în planul de proiecţie Stereo 70 şi sunt rotunjite la 1 milimetru.

*** Distanţa dintre puncte este formată din segmente cumulate ce sunt mai mici decât valoarea 1 milimetru.

**DATE DESPRE IMOBILUL NR. 6450**

Oficiul de Cadastru și Publicitate Imobiliară PRAHOVA
Biroul de Cadastru și Publicitate Imobiliară Ploiești

A. Partea I. Descrierea imobilului

TEREN Intravilan

Adresa: Loc. Ungureni, Jud. Prahova

Nr. Crt	Nr cadastral Nr. topografic	Suprafața* (mp)	Observații / Referințe
A1		1	Sector cadastral:0 Teren neimprejmuit;

Construcții

Crt	Nr cadastral Nr. topografic	Adresa	Observații / Referințe
A1.1		Loc. Ungureni, Jud. Prahova	Nr. niveluri:1; S. construita la sol:1 mp; S. construita desfasurata:1 mp; Stalp beton

B. Partea II. Proprietari și acte

Inscrieri privitoare la dreptul de proprietate și alte drepturi reale		Referințe
/		
Act Normativ nr. 123, din 10/07/2007 emis de Parlamentul Romaniei;		
B1	Intabulare, drept de PROPRIETATE, dobandit prin Lege, cota actuala 1/1 1) Statul Roman, CIF:999999999999	A1, A1.1
Act Normativ nr. 980, din 16/12/2015 emis de Guvernul Romaniei;		
B2	Intabulare, drept de ADMINISTRARE, dobandit prin Lege, cota actuala 1/1 1) Ministerul Economiei, Energiei si Mediului de Afaceri, CIF:24931499	A1, A1.1
Act Administrativ nr. 9, din 09/10/2005 emis de Ministerul Economiei, Energiei si Mediului de Afac (Act additional nr 6/30.10.2020);		
B3	Intabulare, drept de CONCESIUNE, dobandit prin Conventie, cota actuala 1/1 1) DEER SA, CIF:14476722	A1, A1.1

C. Partea III. SARCINI .

Inscrieri privind dezmembramintele dreptului de proprietate, drepturi reale de garanție și sarcini	Referințe
NU SUNT	


Anexa Nr. 1 La Partea I

Teren

Nr cadastral	Suprafața (mp)*	Observații / Referințe
	1	

* Suprafața este determinată în planul de proiecție Stereo 70.

DETALII LINIARE IMOBIL



Date referitoare la teren

Crt	Categorie folosință	Intra vilan	Suprafața (mp)	Tarla	Parcelă	Nr. topo	Observații / Referințe
1	curți constructii	DA	1	-	-	-	

Date referitoare la construcții

Crt	Număr	Destinație construcție	Supraf. (mp)	Situație juridică	Observații / Referințe
A1.1		construcții industriale și edilitare	1	Cu acte	Nr. niveluri:1; S. construita la sol:1 mp; S. construita desfasurata:1 mp; Stalp beton

Lungime Segmente

1) Valorile lungimilor segmentelor sunt obținute din proiecție în plan.

Punct început	X / Y	Punct sfârșit	X / Y	Lungime segment (** (m))
1	601.912,986 366.672,559	2	601.912,026 366.672,414	0.97
2	601.912,026 366.672,414	3	601.912,172 366.671,455	0.97
3	601.912,172 366.671,455	4	601.913,131 366.671,6	0.97

Punct început	X / Y	Punct sfârşit	X / Y	Lungime segment (** (m)
4	601.913,131 366.671,6	1	601.912,986 366.672,559	0.97

** Lungimile segmentelor sunt determinate în planul de proiecție Stereo 70 și sunt rotunjite la 1 milimetru.

*** Distanța dintre puncte este formată din segmente cumulate ce sunt mai mici decât valoarea 1 milimetru.

**DATE DESPRE IMOBILUL NR. 6451**

Oficiul de Cadastru și Publicitate Imobiliară PRAHOVA
Biroul de Cadastru și Publicitate Imobiliară Ploiești

A. Partea I. Descrierea imobilului

TEREN Intravilan

Adresa: Loc. Ungureni, Jud. Prahova

Nr. Crt	Nr cadastral Nr. topografic	Suprafața* (mp)	Observații / Referințe
A1		1	Sector cadastral:0 Teren neimprejmuit;

Construcții

Crt	Nr cadastral Nr. topografic	Adresa	Observații / Referințe
A1.1		Loc. Ungureni, Jud. Prahova	Nr. niveluri:1; S. construita la sol:1 mp; S. construita desfasurata:1 mp; Stalp beton

B. Partea II. Proprietari și acte

Inscrieri privitoare la dreptul de proprietate și alte drepturi reale		Referințe
/		
Act Normativ nr. 123, din 10/07/2007 emis de Parlamentul Romaniei;		
B1	Intabulare, drept de PROPRIETATE, dobandit prin Lege, cota actuala 1/1 1) Statul Roman, CIF:999999999999	A1, A1.1
Act Normativ nr. 980, din 16/12/2015 emis de Guvernul Romaniei;		
B2	Intabulare, drept de ADMINISTRARE, dobandit prin Lege, cota actuala 1/1 1) Ministerul Economiei, Energiei si Mediului de Afaceri, CIF:24931499	A1, A1.1
Act Administrativ nr. 9, din 09/10/2005 emis de Ministerul Economiei, Energiei si Mediului de Afac (Act additional nr 6/30.10.2020);		
B3	Intabulare, drept de CONCESIUNE, dobandit prin Conventie, cota actuala 1/1 1) DEER SA, CIF:14476722	A1, A1.1

C. Partea III. SARCINI .

Inscrieri privind dezmembramintele dreptului de proprietate, drepturi reale de garanție și sarcini	Referințe
NU SUNT	


Anexa Nr. 1 La Partea I

Teren

Nr cadastral	Suprafața (mp)*	Observații / Referințe
	1	

* Suprafața este determinată în planul de proiecție Stereo 70.

DETALII LINIARE IMOBIL



Date referitoare la teren

Crt	Categorie folosință	Intravilan	Suprafața (mp)	Tarla	Parcelă	Nr. topo	Observații / Referințe
1	curți constructii	DA	1	-	-	-	

Date referitoare la construcții

Crt	Număr	Destinație construcție	Supraf. (mp)	Situație juridică	Observații / Referințe
A1.1		construcții industriale și edilitare	1	Cu acte	Nr. niveluri:1; S. construita la sol:1 mp; S. construita desfasurata:1 mp; Stalp beton

Lungime Segmente

1) Valorile lungimilor segmentelor sunt obținute din proiecție în plan.

Punct început	X / Y	Punct sfârșit	X / Y	Lungime segment (** (m))
1	601.926,03 366.669,909	2	601.926,228 366.668,959	0.97
2	601.926,228 366.668,959	3	601.927,177 366.669,157	0.97
3	601.927,177 366.669,157	4	601.926,98 366.670,106	0.97

Punct început	X / Y	Punct sfârșit	X / Y	Lungime segment (** (m)
4	601.926,98 366.670,106	1	601.926,03 366.669,909	0.97

** Lungimile segmentelor sunt determinate în planul de proiecție Stereo 70 și sunt rotunjite la 1 milimetru.

*** Distanța dintre puncte este formată din segmente cumulate ce sunt mai mici decât valoarea 1 milimetru.

**DATE DESPRE IMOBILUL NR. 6452**

Oficiul de Cadastru și Publicitate Imobiliară PRAHOVA
Biroul de Cadastru și Publicitate Imobiliară Ploiești

A. Partea I. Descrierea imobilului

TEREN Intravilan

Adresa: Loc. Ungureni, Jud. Prahova

Nr. Crt	Nr cadastral Nr. topografic	Suprafața* (mp)	Observații / Referințe
A1		1	Sector cadastral:0 Teren neimprejmuit;

Construcții

Crt	Nr cadastral Nr. topografic	Adresa	Observații / Referințe
A1.1		Loc. Ungureni, Jud. Prahova	Nr. niveluri:1; S. construita la sol:1 mp; S. construita desfasurata:1 mp; Stalp beton

B. Partea II. Proprietari și acte

Inscrieri privitoare la dreptul de proprietate și alte drepturi reale		Referințe
/		
Act Normativ nr. 123, din 10/07/2007 emis de Parlamentul Romaniei;		
B1	Intabulare, drept de PROPRIETATE, dobandit prin Lege, cota actuala 1/1 1) Statul Roman, CIF:999999999999	A1, A1.1
Act Normativ nr. 980, din 16/12/2015 emis de Guvernul Romaniei;		
B2	Intabulare, drept de ADMINISTRARE, dobandit prin Lege, cota actuala 1/1 1) Ministerul Economiei, Energiei si Mediului de Afaceri, CIF:24931499	A1, A1.1
Act Administrativ nr. 9, din 09/10/2005 emis de Ministerul Economiei, Energiei si Mediului de Afac (Act additional nr 6/30.10.2020);		
B3	Intabulare, drept de CONCESIUNE, dobandit prin Conventie, cota actuala 1/1 1) DEER SA, CIF:14476722	A1, A1.1

C. Partea III. SARCINI .

Inscrieri privind dezmembramintele dreptului de proprietate, drepturi reale de garanție și sarcini	Referințe
NU SUNT	


Anexa Nr. 1 La Partea I

Teren

Nr cadastral	Suprafața (mp)*	Observații / Referințe
	1	

* Suprafața este determinată în planul de proiecție Stereo 70.

DETALII LINIARE IMOBIL



Date referitoare la teren

Crt	Categorie folosință	Intra vilan	Suprafața (mp)	Tarla	Parcelă	Nr. topo	Observații / Referințe
1	curti constructii	DA	1	-	-	-	

Date referitoare la construcții

Crt	Număr	Destinație construcție	Supraf. (mp)	Situație juridică	Observații / Referințe
A1.1		construcții industriale și edilitare	1	Cu acte	Nr. niveluri:1; S. construita la sol:1 mp; S. construita desfasurata:1 mp; Stalp beton

Lungime Segmente

1) Valorile lungimilor segmentelor sunt obținute din proiecție în plan.

Punct început	X / Y	Punct sfârșit	X / Y	Lungime segment (** (m))
1	601.917,956 366.640,268	2	601.917,002 366.640,092	0.97
2	601.917,002 366.640,092	3	601.917,178 366.639,138	0.97
3	601.917,178 366.639,138	4	601.918,132 366.639,314	0.97

Punct început	X / Y	Punct sfârșit	X / Y	Lungime segment (** (m)
4	601.918,132 366.639,314	1	601.917,956 366.640,268	0.97

** Lungimile segmentelor sunt determinate în planul de proiecție Stereo 70 și sunt rotunjite la 1 milimetru.

*** Distanța dintre puncte este formată din segmente cumulate ce sunt mai mici decât valoarea 1 milimetru.

**DATE DESPRE IMOBILUL NR. 6453**

Oficiul de Cadastru și Publicitate Imobiliară PRAHOVA
Biroul de Cadastru și Publicitate Imobiliară Ploiești

A. Partea I. Descrierea imobilului

TEREN Intravilan

Adresa: Loc. Ungureni, Jud. Prahova

Nr. Crt	Nr cadastral Nr. topografic	Suprafața* (mp)	Observații / Referințe
A1		1	Sector cadastral:0 Teren neimprejmuit;

Construcții

Crt	Nr cadastral Nr. topografic	Adresa	Observații / Referințe
A1.1		Loc. Ungureni, Jud. Prahova	Nr. niveluri:1; S. construita la sol:1 mp; S. construita desfasurata:1 mp; Stalp beton

B. Partea II. Proprietari și acte

Inscrieri privitoare la dreptul de proprietate și alte drepturi reale		Referințe
/		
Act Normativ nr. 123, din 10/07/2007 emis de Parlamentul Romaniei;		
B1	Intabulare, drept de PROPRIETATE, dobandit prin Lege, cota actuala 1/1 1) Statul Roman, CIF:999999999999	A1, A1.1
Act Normativ nr. 980, din 16/12/2015 emis de Guvernul Romaniei;		
B2	Intabulare, drept de ADMINISTRARE, dobandit prin Lege, cota actuala 1/1 1) Ministerul Economiei, Energiei si Mediului de Afaceri, CIF:24931499	A1, A1.1
Act Administrativ nr. 9, din 09/10/2005 emis de Ministerul Economiei, Energiei si Mediului de Afac (Act additional nr 6/30.10.2020);		
B3	Intabulare, drept de CONCESIUNE, dobandit prin Conventie, cota actuala 1/1 1) DEER SA, CIF:14476722	A1, A1.1

C. Partea III. SARCINI .

Inscrieri privind dezmembramintele dreptului de proprietate, drepturi reale de garanție și sarcini	Referințe
NU SUNT	


Anexa Nr. 1 La Partea I

Teren

Nr cadastral	Suprafața (mp)*	Observații / Referințe
	1	

* Suprafața este determinată în planul de proiecție Stereo 70.

DETALII LINIARE IMOBIL



Date referitoare la teren

Crt	Categorie folosință	Intra vilan	Suprafața (mp)	Tarla	Parcelă	Nr. topo	Observații / Referințe
1	curti constructii	DA	1	-	-	-	

Date referitoare la construcții

Crt	Număr	Destinație construcție	Supraf. (mp)	Situație juridică	Observații / Referințe
A1.1		construcții industriale și edilitare	1	Cu acte	Nr. niveluri:1; S. construită la sol:1 mp; S. construită desfășurată:1 mp; Stalp beton

Lungime Segmente

1) Valorile lungimilor segmentelor sunt obținute din proiecție în plan.

Punct început	X / Y	Punct sfârșit	X / Y	Lungime segment (** (m))
1	601.931,596 366.633,368	2	601.931,827 366.632,426	0.97
2	601.931,827 366.632,426	3	601.932,769 366.632,657	0.97
3	601.932,769 366.632,657	4	601.932,538 366.633,599	0.97

Punct început	X / Y	Punct sfârșit	X / Y	Lungime segment (** (m)
4	601.932,538 366.633,599	1	601.931,596 366.633,368	0.97

** Lungimile segmentelor sunt determinate în planul de proiecție Stereo 70 și sunt rotunjite la 1 milimetru.

*** Distanța dintre puncte este formată din segmente cumulate ce sunt mai mici decât valoarea 1 milimetru.

**DATE DESPRE IMOBILUL NR. 6454**

Oficiul de Cadastru și Publicitate Imobiliară PRAHOVA
Biroul de Cadastru și Publicitate Imobiliară Ploiești

A. Partea I. Descrierea imobilului

TEREN Intravilan

Adresa: Loc. Ungureni, Jud. Prahova

Nr. Crt	Nr cadastral Nr. topografic	Suprafața* (mp)	Observații / Referințe
A1		1	Sector cadastral:0 Teren neimprejmuit;

Construcții

Crt	Nr cadastral Nr. topografic	Adresa	Observații / Referințe
A1.1		Loc. Ungureni, Jud. Prahova	Nr. niveluri:1; S. construita la sol:1 mp; S. construita desfasurata:1 mp; Stalp beton

B. Partea II. Proprietari și acte

Inscrieri privitoare la dreptul de proprietate și alte drepturi reale		Referințe
/		
Act Normativ nr. 123, din 10/07/2007 emis de Parlamentul Romaniei;		
B1	Intabulare, drept de PROPRIETATE, dobandit prin Lege, cota actuala 1/1 1) Statul Roman, CIF:999999999999	A1, A1.1
Act Normativ nr. 980, din 16/12/2015 emis de Guvernul Romaniei;		
B2	Intabulare, drept de ADMINISTRARE, dobandit prin Lege, cota actuala 1/1 1) Ministerul Economiei, Energiei si Mediului de Afaceri, CIF:24931499	A1, A1.1
Act Administrativ nr. 9, din 09/10/2005 emis de Ministerul Economiei, Energiei si Mediului de Afac (Act additional nr 6/30.10.2020);		
B3	Intabulare, drept de CONCESIUNE, dobandit prin Conventie, cota actuala 1/1 1) DEER SA, CIF:14476722	A1, A1.1

C. Partea III. SARCINI .

Inscrieri privind dezmembramintele dreptului de proprietate, drepturi reale de garanție și sarcini	Referințe
NU SUNT	


Anexa Nr. 1 La Partea I

Teren

Nr cadastral	Suprafața (mp)*	Observații / Referințe
	1	

* Suprafața este determinată în planul de proiecție Stereo 70.

DETALII LINIARE IMOBIL



Date referitoare la teren

Crt	Categorie folosință	Intravilan	Suprafața (mp)	Tarla	Parcelă	Nr. topo	Observații / Referințe
1	curți constructii	DA	1	-	-	-	

Date referitoare la construcții

Crt	Număr	Destinație construcție	Supraf. (mp)	Situație juridică	Observații / Referințe
A1.1		construcții industriale și edilitare	1	Cu acte	Nr. niveluri:1; S. construită la sol:1 mp; S. construită desfășurată:1 mp; Stalp beton

Lungime Segmente

1) Valorile lungimilor segmentelor sunt obținute din proiecție în plan.

Punct început	X / Y	Punct sfârșit	X / Y	Lungime segment (** (m))
1	601.923,152 366.602,743	2	601.922,195 366.602,588	0.97
2	601.922,195 366.602,588	3	601.922,35 366.601,63	0.97
3	601.922,35 366.601,63	4	601.923,308 366.601,786	0.97

Punct început	X / Y	Punct sfârșit	X / Y	Lungime segment (** (m)
4	601.923,308 366.601,786	1	601.923,152 366.602,743	0.97

** Lungimile segmentelor sunt determinate în planul de proiecție Stereo 70 și sunt rotunjite la 1 milimetru.

*** Distanța dintre puncte este formată din segmente cumulate ce sunt mai mici decât valoarea 1 milimetru.

**DATE DESPRE IMOBILUL NR. 6455**

Oficiul de Cadastru și Publicitate Imobiliară PRAHOVA
Biroul de Cadastru și Publicitate Imobiliară Ploiești

A. Partea I. Descrierea imobilului

TEREN Intravilan

Adresa: Loc. Ungureni, Jud. Prahova

Nr. Crt	Nr cadastral Nr. topografic	Suprafața* (mp)	Observații / Referințe
A1		1	Sector cadastral:0 Teren neimprejmuit;

Construcții

Crt	Nr cadastral Nr. topografic	Adresa	Observații / Referințe
A1.1		Loc. Ungureni, Jud. Prahova	Nr. niveluri:1; S. construita la sol:1 mp; S. construita desfasurata:1 mp; Stalp beton

B. Partea II. Proprietari și acte

Inscrieri privitoare la dreptul de proprietate și alte drepturi reale		Referințe
/		
Act Normativ nr. 123, din 10/07/2007 emis de Parlamentul Romaniei;		
B1	Intabulare, drept de PROPRIETATE, dobandit prin Lege, cota actuala 1/1 1) Statul Roman, CIF:999999999999	A1, A1.1
Act Normativ nr. 980, din 16/12/2015 emis de Guvernul Romaniei;		
B2	Intabulare, drept de ADMINISTRARE, dobandit prin Lege, cota actuala 1/1 1) Ministerul Economiei, Energiei si Mediului de Afaceri, CIF:24931499	A1, A1.1
Act Administrativ nr. 9, din 09/10/2005 emis de Ministerul Economiei, Energiei si Mediului de Afac (Act additional nr 6/30.10.2020);		
B3	Intabulare, drept de CONCESIUNE, dobandit prin Conventie, cota actuala 1/1 1) DEER SA, CIF:14476722	A1, A1.1

C. Partea III. SARCINI .

Inscrieri privind dezmembramintele dreptului de proprietate, drepturi reale de garanție și sarcini	Referințe
NU SUNT	


Anexa Nr. 1 La Partea I

Teren

Nr cadastral	Suprafața (mp)*	Observații / Referințe
	1	

* Suprafața este determinată în planul de proiecție Stereo 70.

DETALII LINIARE IMOBIL



Date referitoare la teren

Crt	Categorie folosință	Intra vilan	Suprafața (mp)	Tarla	Parcelă	Nr. topo	Observații / Referințe
1	curti constructii	DA	1	-	-	-	

Date referitoare la construcții

Crt	Număr	Destinație construcție	Supraf. (mp)	Situație juridică	Observații / Referințe
A1.1		construcții industriale și edilitare	1	Cu acte	Nr. niveluri:1; S. construita la sol:1 mp; S. construita desfasurata:1 mp; Stalp beton

Lungime Segmente

1) Valorile lungimilor segmentelor sunt obținute din proiecție în plan.

Punct început	X / Y	Punct sfârșit	X / Y	Lungime segment (** (m)
1	601.936,766 366.598,62	2	601.936,996 366.597,677	0.97
2	601.936,996 366.597,677	3	601.937,938 366.597,907	0.97
3	601.937,938 366.597,907	4	601.937,708 366.598,849	0.97

Punct început	X / Y	Punct sfârșit	X / Y	Lungime segment (** (m)
4	601.937,708 366.598,849	1	601.936,766 366.598,62	0.97

** Lungimile segmentelor sunt determinate în planul de proiecție Stereo 70 și sunt rotunjite la 1 milimetru.

*** Distanța dintre puncte este formată din segmente cumulate ce sunt mai mici decât valoarea 1 milimetru.

**DATE DESPRE IMOBILUL NR. 6456**

Oficiul de Cadastru și Publicitate Imobiliară PRAHOVA
Biroul de Cadastru și Publicitate Imobiliară Ploiești

A. Partea I. Descrierea imobilului

TEREN Intravilan

Adresa: Loc. Ungureni, Jud. Prahova

Nr. Crt	Nr cadastral Nr. topografic	Suprafața* (mp)	Observații / Referințe
A1		1	Sector cadastral:0 Teren neimprejmuit;

Construcții

Crt	Nr cadastral Nr. topografic	Adresa	Observații / Referințe
A1.1		Loc. Ungureni, Jud. Prahova	Nr. niveluri:1; S. construita la sol:1 mp; S. construita desfasurata:1 mp; Stalp beton

B. Partea II. Proprietari și acte

Inscrieri privitoare la dreptul de proprietate și alte drepturi reale		Referințe
/		
Act Normativ nr. 123, din 10/07/2007 emis de Parlamentul Romaniei;		
B1	Intabulare, drept de PROPRIETATE, dobandit prin Lege, cota actuala 1/1 1) Statul Roman, CIF:999999999999	A1, A1.1
Act Normativ nr. 980, din 16/12/2015 emis de Guvernul Romaniei;		
B2	Intabulare, drept de ADMINISTRARE, dobandit prin Lege, cota actuala 1/1 1) Ministerul Economiei, Energiei si Mediului de Afaceri, CIF:24931499	A1, A1.1
Act Administrativ nr. 9, din 09/10/2005 emis de Ministerul Economiei, Energiei si Mediului de Afac (Act additional nr 6/30.10.2020);		
B3	Intabulare, drept de CONCESIUNE, dobandit prin Conventie, cota actuala 1/1 1) DEER SA, CIF:14476722	A1, A1.1

C. Partea III. SARCINI .

Inscrieri privind dezmembramintele dreptului de proprietate, drepturi reale de garanție și sarcini	Referințe
NU SUNT	


Anexa Nr. 1 La Partea I

Teren

Nr cadastral	Suprafața (mp)*	Observații / Referințe
	1	

* Suprafața este determinată în planul de proiecție Stereo 70.

DETALII LINIARE IMOBIL



Date referitoare la teren

Crt	Categorie folosință	Intra vilan	Suprafața (mp)	Tarla	Parcelă	Nr. topo	Observații / Referințe
1	curți constructii	DA	1	-	-	-	

Date referitoare la construcții

Crt	Număr	Destinație construcție	Supraf. (mp)	Situație juridică	Observații / Referințe
A1.1		construcții industriale și edilitare	1	Cu acte	Nr. niveluri:1; S. construită la sol:1 mp; S. construită desfășurată:1 mp; Stalp beton

Lungime Segmente

1) Valorile lungimilor segmentelor sunt obținute din proiecție în plan.

Punct început	X / Y	Punct sfârșit	X / Y	Lungime segment (** (m)
1	601.948,254 366.559,15	2	601.947,327 366.558,863	0.97
2	601.947,327 366.558,863	3	601.947,614 366.557,936	0.97
3	601.947,614 366.557,936	4	601.948,54 366.558,223	0.97

Punct început	X / Y	Punct sfârșit	X / Y	Lungime segment (** (m)
4	601.948,54 366.558,223	1	601.948,254 366.559,15	0.97

** Lungimile segmentelor sunt determinate în planul de proiecție Stereo 70 și sunt rotunjite la 1 milimetru.

*** Distanța dintre puncte este formată din segmente cumulate ce sunt mai mici decât valoarea 1 milimetru.

**DATE DESPRE IMOBILUL NR. 6457**

Oficiul de Cadastru și Publicitate Imobiliară PRAHOVA
Biroul de Cadastru și Publicitate Imobiliară Ploiești

A. Partea I. Descrierea imobilului

TEREN Intravilan

Adresa: Loc. Ungureni, Jud. Prahova

Nr. Crt	Nr cadastral Nr. topografic	Suprafața* (mp)	Observații / Referințe
A1		1	Sector cadastral:0 Teren neimprejmuit;

Construcții

Crt	Nr cadastral Nr. topografic	Adresa	Observații / Referințe
A1.1		Loc. Ungureni, Jud. Prahova	Nr. niveluri:1; S. construita la sol:1 mp; S. construita desfasurata:1 mp; Stalp beton

B. Partea II. Proprietari și acte

Inscrieri privitoare la dreptul de proprietate și alte drepturi reale		Referințe
/		
Act Normativ nr. 123, din 10/07/2007 emis de Parlamentul Romaniei;		
B1	Intabulare, drept de PROPRIETATE, dobandit prin Lege, cota actuala 1/1 1) Statul Roman, CIF:999999999999	A1, A1.1
Act Normativ nr. 980, din 16/12/2015 emis de Guvernul Romaniei;		
B2	Intabulare, drept de ADMINISTRARE, dobandit prin Lege, cota actuala 1/1 1) Ministerul Economiei, Energiei si Mediului de Afaceri, CIF:24931499	A1, A1.1
Act Administrativ nr. 9, din 09/10/2005 emis de Ministerul Economiei, Energiei si Mediului de Afac (Act additional nr 6/30.10.2020);		
B3	Intabulare, drept de CONCESIUNE, dobandit prin Conventie, cota actuala 1/1 1) DEER SA, CIF:14476722	A1, A1.1

C. Partea III. SARCINI .

Inscrieri privind dezmembramintele dreptului de proprietate, drepturi reale de garanție și sarcini	Referințe
NU SUNT	

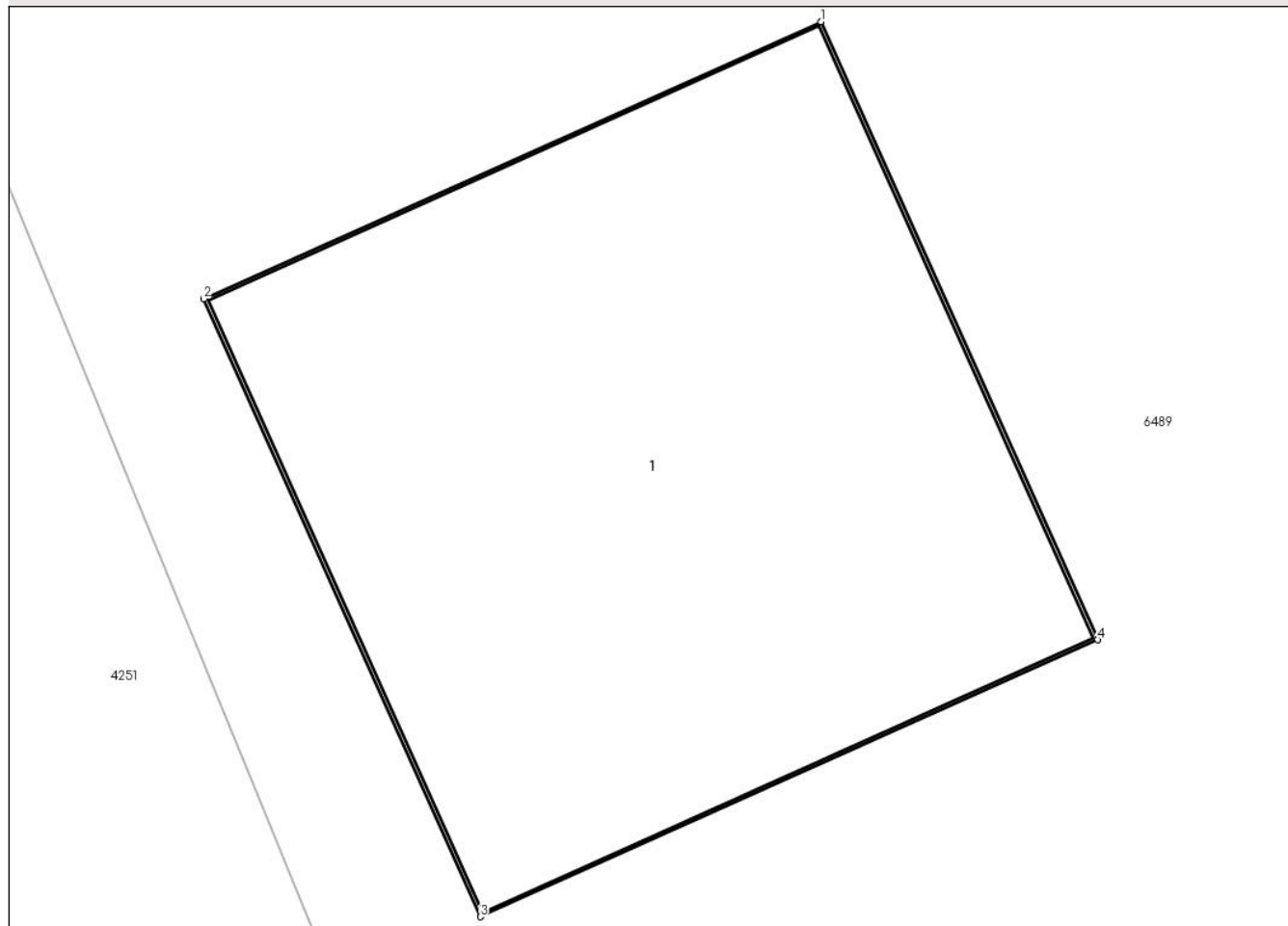
Anexa Nr. 1 La Partea I

Teren

Nr cadastral	Suprafața (mp)*	Observații / Referințe
	1	

* Suprafața este determinată în planul de proiecție Stereo 70.

DETALII LINIARE IMOBIL



Date referitoare la teren

Crt	Categorie folosință	Intra vilan	Suprafața (mp)	Tarla	Parcelă	Nr. topo	Observații / Referințe
1	curți constructii	DA	1	-	-	-	

Date referitoare la construcții

Crt	Număr	Destinație construcție	Supraf. (mp)	Situație juridică	Observații / Referințe
A1.1		construcții industriale și edilitare	1	Cu acte	Nr. niveluri:1; S. construita la sol:1 mp; S. construita desfasurata:1 mp; Stalp beton

Lungime Segmente

1) Valorile lungimilor segmentelor sunt obținute din proiecție în plan.

Punct început	X / Y	Punct sfârșit	X / Y	Lungime segment (** (m)
1	601.947,963 366.531,847	2	601.947,078 366.531,45	0.97
2	601.947,078 366.531,45	3	601.947,475 366.530,565	0.97
3	601.947,475 366.530,565	4	601.948,36 366.530,962	0.97

Punct început	X / Y	Punct sfârșit	X / Y	Lungime segment (** (m)
4	601.948,36 366.530,962	1	601.947,963 366.531,847	0.97

** Lungimile segmentelor sunt determinate în planul de proiecție Stereo 70 și sunt rotunjite la 1 milimetru.

*** Distanța dintre puncte este formată din segmente cumulate ce sunt mai mici decât valoarea 1 milimetru.

**DATE DESPRE IMOBILUL NR. 6458**

Oficiul de Cadastru și Publicitate Imobiliară PRAHOVA
Biroul de Cadastru și Publicitate Imobiliară Ploiești

A. Partea I. Descrierea imobilului

TEREN Intravilan

Adresa: Loc. Ungureni, Jud. Prahova

Nr. Crt	Nr cadastral Nr. topografic	Suprafața* (mp)	Observații / Referințe
A1		1	Sector cadastral:0 Teren neimprejmuit;

Construcții

Crt	Nr cadastral Nr. topografic	Adresa	Observații / Referințe
A1.1		Loc. Ungureni, Jud. Prahova	Nr. niveluri:1; S. construita la sol:1 mp; S. construita desfasurata:1 mp; Stalp beton

B. Partea II. Proprietari și acte

Inscrieri privitoare la dreptul de proprietate și alte drepturi reale		Referințe
/		
Act Normativ nr. 123, din 10/07/2007 emis de Parlamentul Romaniei;		
B1	Intabulare, drept de PROPRIETATE, dobandit prin Lege, cota actuala 1/1 1) Statul Roman, CIF:999999999999	A1, A1.1
Act Normativ nr. 980, din 16/12/2015 emis de Guvernul Romaniei;		
B2	Intabulare, drept de ADMINISTRARE, dobandit prin Lege, cota actuala 1/1 1) Ministerul Economiei, Energiei si Mediului de Afaceri, CIF:24931499	A1, A1.1
Act Administrativ nr. 9, din 09/10/2005 emis de Ministerul Economiei, Energiei si Mediului de Afac (Act additional nr 6/30.10.2020);		
B3	Intabulare, drept de CONCESIUNE, dobandit prin Conventie, cota actuala 1/1 1) DEER SA, CIF:14476722	A1, A1.1

C. Partea III. SARCINI .

Inscrieri privind dezmembramintele dreptului de proprietate, drepturi reale de garanție și sarcini	Referințe
NU SUNT	

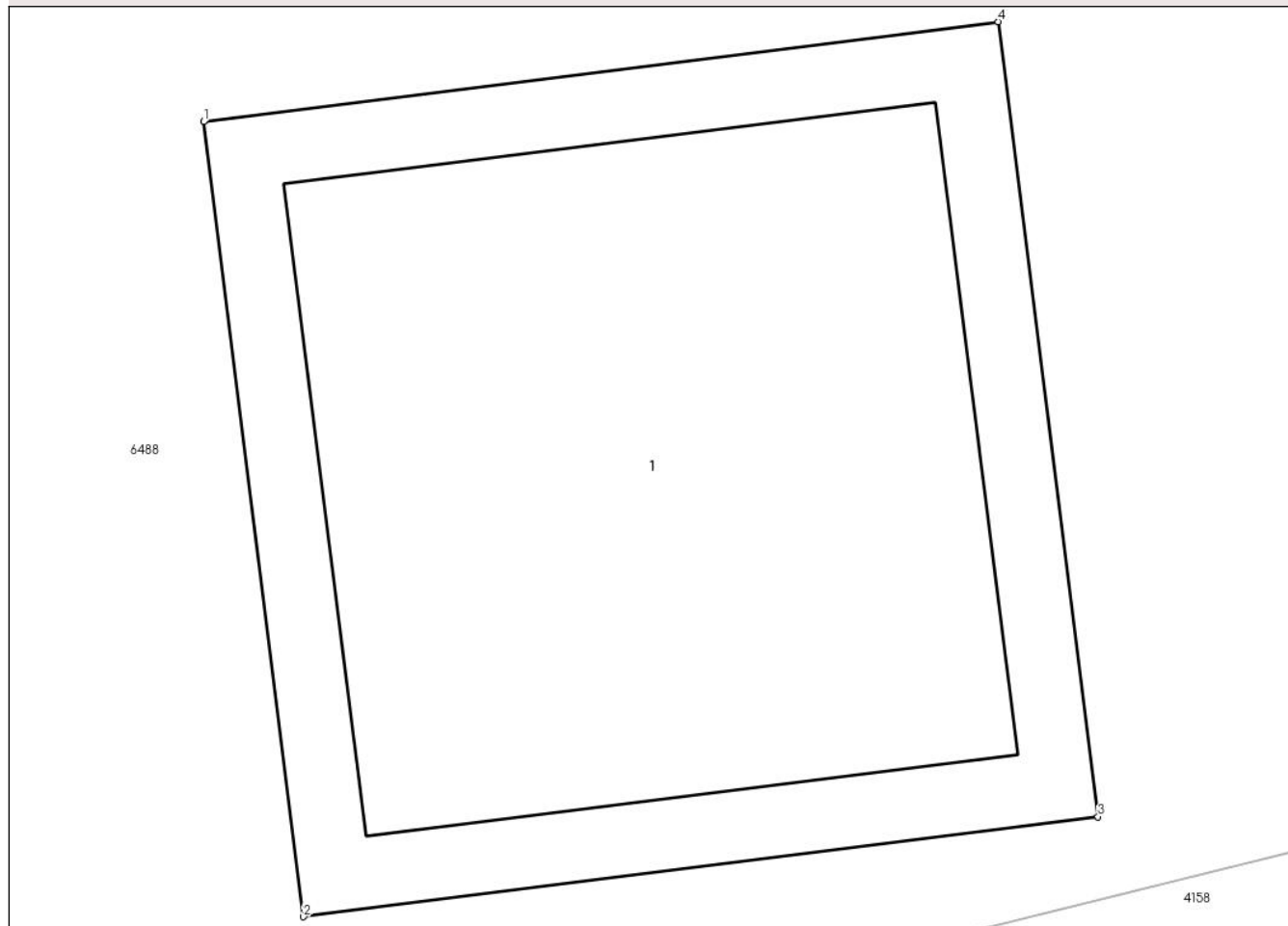
Anexa Nr. 1 La Partea I

Teren

Nr cadastral	Suprafața (mp)*	Observații / Referințe
	1	

* Suprafața este determinată în planul de proiecție Stereo 70.

DETALII LINIARE IMOBIL



Date referitoare la teren

Crt	Categorie folosință	Intravilan	Suprafața (mp)	Tarla	Parcelă	Nr. topo	Observații / Referințe
1	curți constructii	DA	1	-	-	-	

Date referitoare la construcții

Crt	Număr	Destinație construcție	Supraf. (mp)	Situație juridică	Observații / Referințe
A1.1		construcții industriale și edilitare	1	Cu acte	Nr. niveluri:1; S. construita la sol:1 mp; S. construita desfasurata:1 mp; Stalp beton

Lungime Segmente

1) Valorile lungimilor segmentelor sunt obținute din proiecție în plan.

Punct început	X / Y	Punct sfârșit	X / Y	Lungime segment (** (m)
1	601.356,335 367.062,966	2	601.356,481 367.061,805	1.17
2	601.356,481 367.061,805	3	601.357,642 367.061,951	1.17
3	601.357,642 367.061,951	4	601.357,496 367.063,112	1.17

Punct început	X / Y	Punct sfârșit	X / Y	Lungime segment (** (m)
4	601.357,496 367.063,112	1	601.356,335 367.062,966	1.17

** Lungimile segmentelor sunt determinate în planul de proiecție Stereo 70 și sunt rotunjite la 1 milimetru.

*** Distanța dintre puncte este formată din segmente cumulate ce sunt mai mici decât valoarea 1 milimetru.

**DATE DESPRE IMOBILUL NR. 6459**

Oficiul de Cadastru și Publicitate Imobiliară PRAHOVA
Biroul de Cadastru și Publicitate Imobiliară Ploiești

A. Partea I. Descrierea imobilului

TEREN Intravilan

Adresa: Loc. Ungureni, Jud. Prahova

Nr. Crt	Nr cadastral Nr. topografic	Suprafața* (mp)	Observații / Referințe
A1		1	Sector cadastral:0 Teren neimprejmuit;

Construcții

Crt	Nr cadastral Nr. topografic	Adresa	Observații / Referințe
A1.1		Loc. Ungureni, Jud. Prahova	Nr. niveluri:1; S. construita la sol:1 mp; S. construita desfasurata:1 mp; Stalp beton

B. Partea II. Proprietari și acte

Inscrieri privitoare la dreptul de proprietate și alte drepturi reale		Referințe
/		
Act Normativ nr. 123, din 10/07/2007 emis de Parlamentul Romaniei;		
B1	Intabulare, drept de PROPRIETATE, dobandit prin Lege, cota actuala 1/1 1) Statul Roman, CIF:999999999999	A1, A1.1
Act Normativ nr. 980, din 16/12/2015 emis de Guvernul Romaniei;		
B2	Intabulare, drept de ADMINISTRARE, dobandit prin Lege, cota actuala 1/1 1) Ministerul Economiei, Energiei si Mediului de Afaceri, CIF:24931499	A1, A1.1
Act Administrativ nr. 9, din 09/10/2005 emis de Ministerul Economiei, Energiei si Mediului de Afac (Act additional nr 6/30.10.2020);		
B3	Intabulare, drept de CONCESIUNE, dobandit prin Conventie, cota actuala 1/1 1) DEER SA, CIF:14476722	A1, A1.1

C. Partea III. SARCINI .

Inscrieri privind dezmembramintele dreptului de proprietate, drepturi reale de garanție și sarcini	Referințe
NU SUNT	

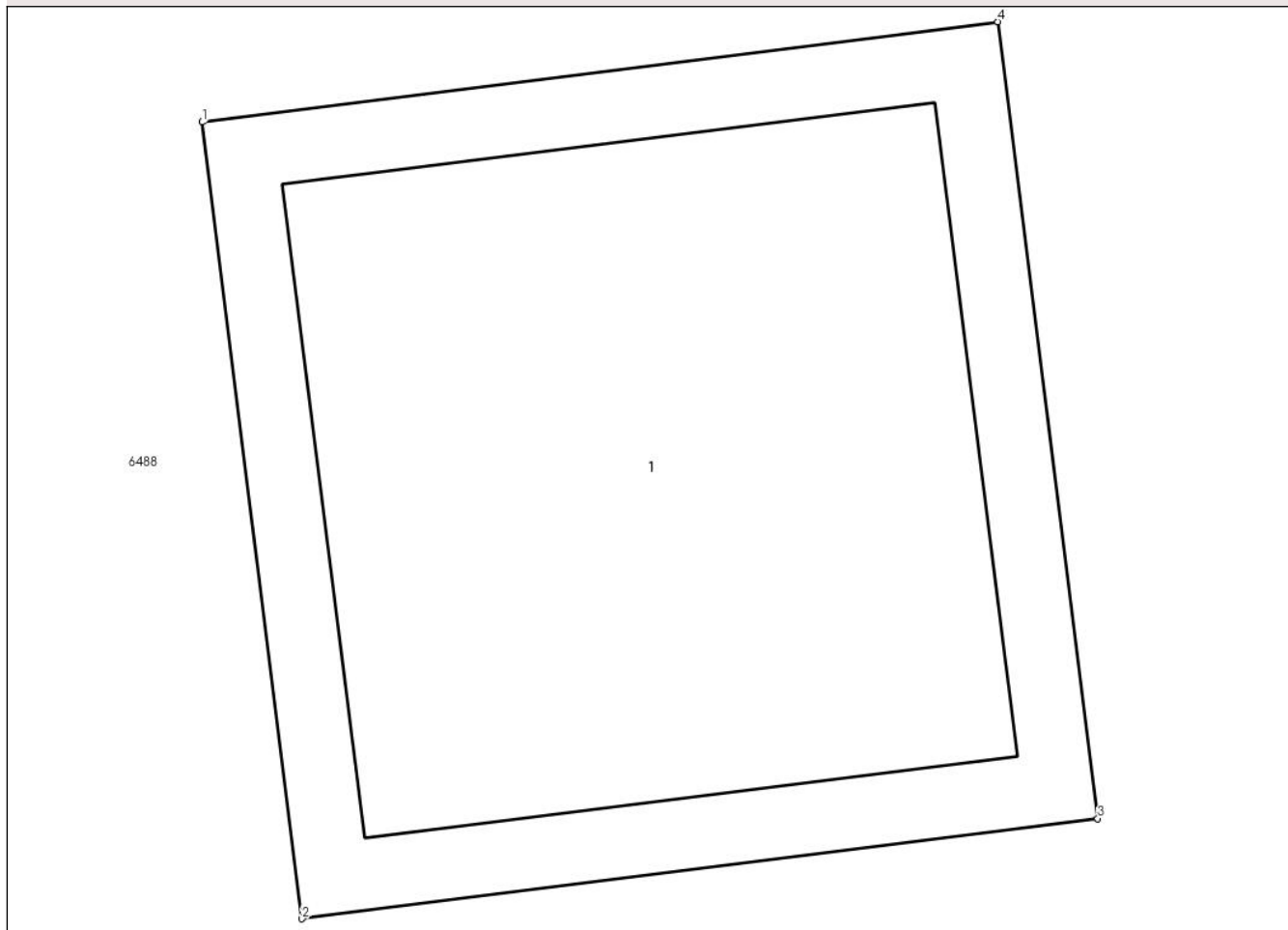
Anexa Nr. 1 La Partea I

Teren

Nr cadastral	Suprafața (mp)*	Observații / Referințe
	1	

* Suprafața este determinată în planul de proiecție Stereo 70.

DETALII LINIARE IMOBIL



Date referitoare la teren

Crt	Categorie folosință	Intra vilan	Suprafața (mp)	Tarla	Parcelă	Nr. topo	Observații / Referințe
1	curți constructii	DA	1	-	-	-	

Date referitoare la construcții

Crt	Număr	Destinație construcție	Supraf. (mp)	Situație juridică	Observații / Referințe
A1.1		construcții industriale și edilitare	1	Cu acte	Nr. niveluri:1; S. construită la sol:1 mp; S. construită desfășurată:1 mp; Stalp beton

Lungime Segmente

1) Valorile lungimilor segmentelor sunt obținute din proiecție în plan.

Punct început	X / Y	Punct sfârșit	X / Y	Lungime segment (** (m))
1	601.407,644 367.083,14	2	601.407,79 367.081,979	1.17
2	601.407,79 367.081,979	3	601.408,951 367.082,125	1.17
3	601.408,951 367.082,125	4	601.408,805 367.083,286	1.17

Punct început	X / Y	Punct sfârșit	X / Y	Lungime segment (** (m)
4	601.408,805 367.083,286	1	601.407,644 367.083,14	1.17

** Lungimile segmentelor sunt determinate în planul de proiecție Stereo 70 și sunt rotunjite la 1 milimetru.

*** Distanța dintre puncte este formată din segmente cumulate ce sunt mai mici decât valoarea 1 milimetru.

**DATE DESPRE IMOBILUL NR. 6460**

Oficiul de Cadastru și Publicitate Imobiliară PRAHOVA
Biroul de Cadastru și Publicitate Imobiliară Ploiești

A. Partea I. Descrierea imobilului

TEREN Intravilan

Adresa: Loc. Ungureni, Jud. Prahova

Nr. Crt	Nr cadastral Nr. topografic	Suprafața* (mp)	Observații / Referințe
A1		1	Sector cadastral:0 Teren neimprejmuit;

Construcții

Crt	Nr cadastral Nr. topografic	Adresa	Observații / Referințe
A1.1		Loc. Ungureni, Jud. Prahova	Nr. niveluri:1; S. construita la sol:1 mp; S. construita desfasurata:1 mp; Stalp beton

B. Partea II. Proprietari și acte

Inscrieri privitoare la dreptul de proprietate și alte drepturi reale		Referințe
/		
Act Normativ nr. 123, din 10/07/2007 emis de Parlamentul Romaniei;		
B1	Intabulare, drept de PROPRIETATE, dobandit prin Lege, cota actuala 1/1 1) Statul Roman, CIF:999999999999	A1, A1.1
Act Normativ nr. 980, din 16/12/2015 emis de Guvernul Romaniei;		
B2	Intabulare, drept de ADMINISTRARE, dobandit prin Lege, cota actuala 1/1 1) Ministerul Economiei, Energiei si Mediului de Afaceri, CIF:24931499	A1, A1.1
Act Administrativ nr. 9, din 09/10/2005 emis de Ministerul Economiei, Energiei si Mediului de Afac (Act additional nr 6/30.10.2020);		
B3	Intabulare, drept de CONCESIUNE, dobandit prin Conventie, cota actuala 1/1 1) DEER SA, CIF:14476722	A1, A1.1

C. Partea III. SARCINI .

Inscrieri privind dezmembramintele dreptului de proprietate, drepturi reale de garanție și sarcini	Referințe
NU SUNT	


Anexa Nr. 1 La Partea I

Teren

Nr cadastral	Suprafața (mp)*	Observații / Referințe
	1	

* Suprafața este determinată în planul de proiecție Stereo 70.

DETALII LINIARE IMOBIL



Date referitoare la teren

Crt	Categorie folosință	Intravilan	Suprafața (mp)	Tarla	Parcelă	Nr. topo	Observații / Referințe
1	curți constructii	DA	1	-	-	-	

Date referitoare la construcții

Crt	Număr	Destinație construcție	Supraf. (mp)	Situație juridică	Observații / Referințe
A1.1		construcții industriale și edilitare	1	Cu acte	Nr. niveluri:1; S. construită la sol:1 mp; S. construită desfășurată:1 mp; Stalp beton

Lungime Segmente

1) Valorile lungimilor segmentelor sunt obținute din proiecție în plan.

Punct început	X / Y	Punct sfârșit	X / Y	Lungime segment (** (m))
1	601.449,625 367.088,796	2	601.449,746 367.087,833	0.97
2	601.449,746 367.087,833	3	601.450,709 367.087,954	0.97
3	601.450,709 367.087,954	4	601.450,588 367.088,916	0.97

Punct început	X / Y	Punct sfârșit	X / Y	Lungime segment (** (m)
4	601.450,588 367.088,916	1	601.449,625 367.088,796	0.97

** Lungimile segmentelor sunt determinate în planul de proiecție Stereo 70 și sunt rotunjite la 1 milimetru.

*** Distanța dintre puncte este formată din segmente cumulate ce sunt mai mici decât valoarea 1 milimetru.

**DATE DESPRE IMOBILUL NR. 6461**

Oficiul de Cadastru și Publicitate Imobiliară PRAHOVA
Biroul de Cadastru și Publicitate Imobiliară Ploiești

A. Partea I. Descrierea imobilului

TEREN Intravilan

Adresa: Loc. Ungureni, Jud. Prahova

Nr. Crt	Nr cadastral Nr. topografic	Suprafața* (mp)	Observații / Referințe
A1		1	Sector cadastral:0 Teren neimprejmuit;

Construcții

Crt	Nr cadastral Nr. topografic	Adresa	Observații / Referințe
A1.1		Loc. Ungureni, Jud. Prahova	Nr. niveluri:1; S. construita la sol:1 mp; S. construita desfasurata:1 mp; Stalp beton

B. Partea II. Proprietari și acte

Inscrieri privitoare la dreptul de proprietate și alte drepturi reale		Referințe
/		
Act Normativ nr. 123, din 10/07/2007 emis de Parlamentul Romaniei;		
B1	Intabulare, drept de PROPRIETATE, dobandit prin Lege, cota actuala 1/1 1) Statul Roman, CIF:999999999999	A1, A1.1
Act Normativ nr. 980, din 16/12/2015 emis de Guvernul Romaniei;		
B2	Intabulare, drept de ADMINISTRARE, dobandit prin Lege, cota actuala 1/1 1) Ministerul Economiei, Energiei si Mediului de Afaceri, CIF:24931499	A1, A1.1
Act Administrativ nr. 9, din 09/10/2005 emis de Ministerul Economiei, Energiei si Mediului de Afac (Act additional nr 6/30.10.2020);		
B3	Intabulare, drept de CONCESIUNE, dobandit prin Conventie, cota actuala 1/1 1) DEER SA, CIF:14476722	A1, A1.1

C. Partea III. SARCINI .

Inscrieri privind dezmembramintele dreptului de proprietate, drepturi reale de garanție și sarcini	Referințe
NU SUNT	


Anexa Nr. 1 La Partea I

Teren

Nr cadastral	Suprafața (mp)*	Observații / Referințe
	1	

* Suprafața este determinată în planul de proiecție Stereo 70.

DETALII LINIARE IMOBIL



Date referitoare la teren

Crt	Categorie folosință	Intra vilan	Suprafața (mp)	Tarla	Parcelă	Nr. topo	Observații / Referințe
1	curti constructii	DA	1	-	-	-	

Date referitoare la construcții

Crt	Număr	Destinație construcție	Supraf. (mp)	Situație juridică	Observații / Referințe
A1.1		construcții industriale și edilitare	1	Cu acte	Nr. niveluri:1; S. construită la sol:1 mp; S. construită desfășurată:1 mp; Stalp beton

Lungime Segmente

1) Valorile lungimilor segmentelor sunt obținute din proiecție în plan.

Punct început	X / Y	Punct sfârșit	X / Y	Lungime segment (** (m))
1	601.490,078 367.095,12	2	601.490,199 367.094,157	0.97
2	601.490,199 367.094,157	3	601.491,161 367.094,278	0.97
3	601.491,161 367.094,278	4	601.491,04 367.095,241	0.97

Punct început	X / Y	Punct sfârșit	X / Y	Lungime segment (** (m)
4	601.491,04 367.095,241	1	601.490,078 367.095,12	0.97

** Lungimile segmentelor sunt determinate în planul de proiecție Stereo 70 și sunt rotunjite la 1 milimetru.

*** Distanța dintre puncte este formată din segmente cumulate ce sunt mai mici decât valoarea 1 milimetru.

**DATE DESPRE IMOBILUL NR. 6462**

Oficiul de Cadastru și Publicitate Imobiliară PRAHOVA
Biroul de Cadastru și Publicitate Imobiliară Ploiești

A. Partea I. Descrierea imobilului

TEREN Intravilan

Adresa: Loc. Ungureni, Jud. Prahova

Nr. Crt	Nr cadastral Nr. topografic	Suprafața* (mp)	Observații / Referințe
A1		1	Sector cadastral:0 Teren neimprejmuit;

Construcții

Crt	Nr cadastral Nr. topografic	Adresa	Observații / Referințe
A1.1		Loc. Ungureni, Jud. Prahova	Nr. niveluri:1; S. construita la sol:1 mp; S. construita desfasurata:1 mp; Stalp beton

B. Partea II. Proprietari și acte

Inscrieri privitoare la dreptul de proprietate și alte drepturi reale		Referințe
/		
Act Normativ nr. 123, din 10/07/2007 emis de Parlamentul Romaniei;		
B1	Intabulare, drept de PROPRIETATE, dobandit prin Lege, cota actuala 1/1 1) Statul Roman, CIF:999999999999	A1, A1.1
Act Normativ nr. 980, din 16/12/2015 emis de Guvernul Romaniei;		
B2	Intabulare, drept de ADMINISTRARE, dobandit prin Lege, cota actuala 1/1 1) Ministerul Economiei, Energiei si Mediului de Afaceri, CIF:24931499	A1, A1.1
Act Administrativ nr. 9, din 09/10/2005 emis de Ministerul Economiei, Energiei si Mediului de Afac (Act additional nr 6/30.10.2020);		
B3	Intabulare, drept de CONCESIUNE, dobandit prin Conventie, cota actuala 1/1 1) DEER SA, CIF:14476722	A1, A1.1

C. Partea III. SARCINI .

Inscrieri privind dezmembramintele dreptului de proprietate, drepturi reale de garanție și sarcini	Referințe
NU SUNT	


Anexa Nr. 1 La Partea I

Teren

Nr cadastral	Suprafața (mp)*	Observații / Referințe
	1	

* Suprafața este determinată în planul de proiecție Stereo 70.

DETALII LINIARE IMOBIL



Date referitoare la teren

Crt	Categorie folosință	Intra vilan	Suprafața (mp)	Tarla	Parcelă	Nr. topo	Observații / Referințe
1	curți constructii	DA	1	-	-	-	

Date referitoare la construcții

Crt	Număr	Destinație construcție	Supraf. (mp)	Situație juridică	Observații / Referințe
A1.1		construcții industriale și edilitare	1	Cu acte	Nr. niveluri:1; S. construita la sol:1 mp; S. construita desfasurata:1 mp; Stalp beton

Lungime Segmente

1) Valorile lungimilor segmentelor sunt obținute din proiecție în plan.

Punct început	X / Y	Punct sfârșit	X / Y	Lungime segment (** (m))
1	601.531,135 367.100,479	2	601.531,256 367.099,516	0.97
2	601.531,256 367.099,516	3	601.532,219 367.099,637	0.97
3	601.532,219 367.099,637	4	601.532,098 367.100,6	0.97

Punct început	X / Y	Punct sfârșit	X / Y	Lungime segment (** (m)
4	601.532,098 367.100,6	1	601.531,135 367.100,479	0.97

** Lungimile segmentelor sunt determinate în planul de proiecție Stereo 70 și sunt rotunjite la 1 milimetru.

*** Distanța dintre puncte este formată din segmente cumulate ce sunt mai mici decât valoarea 1 milimetru.

**DATE DESPRE IMOBILUL NR. 6463**

Oficiul de Cadastru și Publicitate Imobiliară PRAHOVA
 Biroul de Cadastru și Publicitate Imobiliară Ploiești

A. Partea I. Descrierea imobilului

TEREN Intravilan

Adresa: Loc. Ungureni, Jud. Prahova

Nr. Crt	Nr cadastral Nr. topografic	Suprafața* (mp)	Observații / Referințe
A1		1	Sector cadastral:0 Teren neimprejmuit;

Construcții

Crt	Nr cadastral Nr. topografic	Adresa	Observații / Referințe
A1.1		Loc. Ungureni, Jud. Prahova	Nr. niveluri:1; S. construita la sol:1 mp; S. construita desfasurata:1 mp; Stalp beton

B. Partea II. Proprietari și acte

Inscrieri privitoare la dreptul de proprietate și alte drepturi reale		Referințe
/		
Act Normativ nr. 123, din 10/07/2007 emis de Parlamentul Romaniei;		
B1	Intabulare, drept de PROPRIETATE, dobandit prin Lege, cota actuala 1/1 1) Statul Roman, CIF:999999999999	A1, A1.1
Act Normativ nr. 980, din 16/12/2015 emis de Guvernul Romaniei;		
B2	Intabulare, drept de ADMINISTRARE, dobandit prin Lege, cota actuala 1/1 1) Ministerul Economiei, Energiei si Mediului de Afaceri, CIF:24931499	A1, A1.1
Act Administrativ nr. 9, din 09/10/2005 emis de Ministerul Economiei, Energiei si Mediului de Afac (Act additional nr 6/30.10.2020);		
B3	Intabulare, drept de CONCESIUNE, dobandit prin Conventie, cota actuala 1/1 1) DEER SA, CIF:14476722	A1, A1.1

C. Partea III. SARCINI .

Inscrieri privind dezmembramintele dreptului de proprietate, drepturi reale de garanție și sarcini	Referințe
NU SUNT	


Anexa Nr. 1 La Partea I

Teren

Nr cadastral	Suprafața (mp)*	Observații / Referințe
	1	

* Suprafața este determinată în planul de proiecție Stereo 70.

DETALII LINIARE IMOBIL



Date referitoare la teren

Crt	Categorie folosință	Intra vilan	Suprafața (mp)	Tarla	Parcelă	Nr. topo	Observații / Referințe
1	curți constructii	DA	1	-	-	-	

Date referitoare la construcții

Crt	Număr	Destinație construcție	Supraf. (mp)	Situație juridică	Observații / Referințe
A1.1		construcții industriale și edilitare	1	Cu acte	Nr. niveluri:1; S. construită la sol:1 mp; S. construită desfășurată:1 mp; Stalp beton

Lungime Segmente

1) Valorile lungimilor segmentelor sunt obținute din proiecție în plan.

Punct început	X / Y	Punct sfârșit	X / Y	Lungime segment (** (m))
1	601.572,243 367.106,722	2	601.572,364 367.105,76	0.97
2	601.572,364 367.105,76	3	601.573,327 367.105,881	0.97
3	601.573,327 367.105,881	4	601.573,206 367.106,843	0.97

Punct început	X / Y	Punct sfârşit	X / Y	Lungime segment (** (m)
4	601.573,206 367.106,843	1	601.572,243 367.106,722	0.97

** Lungimile segmentelor sunt determinate în planul de proiecţie Stereo 70 şi sunt rotunjite la 1 milimetru.

*** Distanţa dintre puncte este formată din segmente cumulate ce sunt mai mici decât valoarea 1 milimetru.

**DATE DESPRE IMOBILUL NR. 6464**

Oficiul de Cadastru și Publicitate Imobiliară PRAHOVA
Biroul de Cadastru și Publicitate Imobiliară Ploiești

A. Partea I. Descrierea imobilului

TEREN Intravilan

Adresa: Loc. Ungureni, Jud. Prahova

Nr. Crt	Nr cadastral Nr. topografic	Suprafața* (mp)	Observații / Referințe
A1		1	Sector cadastral:0 Teren neimprejmuit;

Construcții

Crt	Nr cadastral Nr. topografic	Adresa	Observații / Referințe
A1.1		Loc. Ungureni, Jud. Prahova	Nr. niveluri:1; S. construita la sol:1 mp; S. construita desfasurata:1 mp; Stalp beton

B. Partea II. Proprietari și acte

Inscrieri privitoare la dreptul de proprietate și alte drepturi reale		Referințe
/		
Act Normativ nr. 123, din 10/07/2007 emis de Parlamentul Romaniei;		
B1	Intabulare, drept de PROPRIETATE, dobandit prin Lege, cota actuala 1/1 1) Statul Roman, CIF:999999999999	A1, A1.1
Act Normativ nr. 980, din 16/12/2015 emis de Guvernul Romaniei;		
B2	Intabulare, drept de ADMINISTRARE, dobandit prin Lege, cota actuala 1/1 1) Ministerul Economiei, Energiei si Mediului de Afaceri, CIF:24931499	A1, A1.1
Act Administrativ nr. 9, din 09/10/2005 emis de Ministerul Economiei, Energiei si Mediului de Afac (Act additional nr 6/30.10.2020);		
B3	Intabulare, drept de CONCESIUNE, dobandit prin Conventie, cota actuala 1/1 1) DEER SA, CIF:14476722	A1, A1.1

C. Partea III. SARCINI .

Inscrieri privind dezmembramintele dreptului de proprietate, drepturi reale de garanție și sarcini	Referințe
NU SUNT	


Anexa Nr. 1 La Partea I

Teren

Nr cadastral	Suprafața (mp)*	Observații / Referințe
	1	

* Suprafața este determinată în planul de proiecție Stereo 70.

DETALII LINIARE IMOBIL



Date referitoare la teren

Crt	Categorie folosință	Intra vilan	Suprafața (mp)	Tarla	Parcelă	Nr. topo	Observații / Referințe
1	curți constructii	DA	1	-	-	-	

Date referitoare la construcții

Crt	Număr	Destinație construcție	Supraf. (mp)	Situație juridică	Observații / Referințe
A1.1		construcții industriale și edilitare	1	Cu acte	Nr. niveluri:1; S. construita la sol:1 mp; S. construita desfasurata:1 mp; Stalp beton

Lungime Segmente

1) Valorile lungimilor segmentelor sunt obținute din proiecție în plan.

Punct început	X / Y	Punct sfârșit	X / Y	Lungime segment (** (m))
1	601.611,808 367.112,12	2	601.611,929 367.111,157	0.97
2	601.611,929 367.111,157	3	601.612,891 367.111,278	0.97
3	601.612,891 367.111,278	4	601.612,77 367.112,241	0.97

Punct început	X / Y	Punct sfârșit	X / Y	Lungime segment (** (m)
4	601.612,77 367.112,241	1	601.611,808 367.112,12	0.97

** Lungimile segmentelor sunt determinate în planul de proiecție Stereo 70 și sunt rotunjite la 1 milimetru.

*** Distanța dintre puncte este formată din segmente cumulate ce sunt mai mici decât valoarea 1 milimetru.

**DATE DESPRE IMOBILUL NR. 6465**

Oficiul de Cadastru și Publicitate Imobiliară PRAHOVA
Biroul de Cadastru și Publicitate Imobiliară Ploiești

A. Partea I. Descrierea imobilului

TEREN Intravilan

Adresa: Loc. Ungureni, Jud. Prahova

Nr. Crt	Nr cadastral Nr. topografic	Suprafața* (mp)	Observații / Referințe
A1		1	Sector cadastral:0 Teren neimprejmuit;

Construcții

Crt	Nr cadastral Nr. topografic	Adresa	Observații / Referințe
A1.1		Loc. Ungureni, Jud. Prahova	Nr. niveluri:1; S. construita la sol:1 mp; S. construita desfasurata:1 mp; Stalp beton

B. Partea II. Proprietari și acte

Inscrieri privitoare la dreptul de proprietate și alte drepturi reale		Referințe
/		
Act Normativ nr. 123, din 10/07/2007 emis de Parlamentul Romaniei;		
B1	Intabulare, drept de PROPRIETATE, dobandit prin Lege, cota actuala 1/1 1) Statul Roman, CIF:999999999999	A1, A1.1
Act Normativ nr. 980, din 16/12/2015 emis de Guvernul Romaniei;		
B2	Intabulare, drept de ADMINISTRARE, dobandit prin Lege, cota actuala 1/1 1) Ministerul Economiei, Energiei si Mediului de Afaceri, CIF:24931499	A1, A1.1
Act Administrativ nr. 9, din 09/10/2005 emis de Ministerul Economiei, Energiei si Mediului de Afac (Act additional nr 6/30.10.2020);		
B3	Intabulare, drept de CONCESIUNE, dobandit prin Conventie, cota actuala 1/1 1) DEER SA, CIF:14476722	A1, A1.1

C. Partea III. SARCINI .

Inscrieri privind dezmembramintele dreptului de proprietate, drepturi reale de garanție și sarcini	Referințe
NU SUNT	


Anexa Nr. 1 La Partea I

Teren

Nr cadastral	Suprafața (mp)*	Observații / Referințe
	1	

* Suprafața este determinată în planul de proiecție Stereo 70.

DETALII LINIARE IMOBIL



Date referitoare la teren

Crt	Categorie folosință	Intra vilan	Suprafața (mp)	Tarla	Parcelă	Nr. topo	Observații / Referințe
1	curți constructii	DA	1	-	-	-	

Date referitoare la construcții

Crt	Număr	Destinație construcție	Supraf. (mp)	Situație juridică	Observații / Referințe
A1.1		construcții industriale și edilitare	1	Cu acte	Nr. niveluri:1; S. construita la sol:1 mp; S. construita desfasurata:1 mp; Stalp beton

Lungime Segmente

1) Valorile lungimilor segmentelor sunt obținute din proiecție în plan.

Punct început	X / Y	Punct sfârșit	X / Y	Lungime segment (** (m))
1	601.648,878 367.117,1	2	601.648,999 367.116,137	0.97
2	601.648,999 367.116,137	3	601.649,961 367.116,258	0.97
3	601.649,961 367.116,258	4	601.649,84 367.117,221	0.97

Punct început	X / Y	Punct sfârșit	X / Y	Lungime segment (** (m)
4	601.649,84 367.117,221	1	601.648,878 367.117,1	0.97

** Lungimile segmentelor sunt determinate în planul de proiecție Stereo 70 și sunt rotunjite la 1 milimetru.

*** Distanța dintre puncte este formată din segmente cumulate ce sunt mai mici decât valoarea 1 milimetru.

**DATE DESPRE IMOBILUL NR. 6466**

Oficiul de Cadastru și Publicitate Imobiliară PRAHOVA
Biroul de Cadastru și Publicitate Imobiliară Ploiești

A. Partea I. Descrierea imobilului

TEREN Intravilan

Adresa: Loc. Ungureni, Jud. Prahova

Nr. Crt	Nr cadastral Nr. topografic	Suprafața* (mp)	Observații / Referințe
A1		1	Sector cadastral:0 Teren neimprejmuit;

Construcții

Crt	Nr cadastral Nr. topografic	Adresa	Observații / Referințe
A1.1		Loc. Ungureni, Jud. Prahova	Nr. niveluri:1; S. construita la sol:1 mp; S. construita desfasurata:1 mp; Stalp beton

B. Partea II. Proprietari și acte

Inscrieri privitoare la dreptul de proprietate și alte drepturi reale		Referințe
/		
Act Normativ nr. 123, din 10/07/2007 emis de Parlamentul Romaniei;		
B1	Intabulare, drept de PROPRIETATE, dobandit prin Lege, cota actuala 1/1 1) Statul Roman, CIF:999999999999	A1, A1.1
Act Normativ nr. 980, din 16/12/2015 emis de Guvernul Romaniei;		
B2	Intabulare, drept de ADMINISTRARE, dobandit prin Lege, cota actuala 1/1 1) Ministerul Economiei, Energiei si Mediului de Afaceri, CIF:24931499	A1, A1.1
Act Administrativ nr. 9, din 09/10/2005 emis de Ministerul Economiei, Energiei si Mediului de Afac (Act additional nr 6/30.10.2020);		
B3	Intabulare, drept de CONCESIUNE, dobandit prin Conventie, cota actuala 1/1 1) DEER SA, CIF:14476722	A1, A1.1

C. Partea III. SARCINI .

Inscrieri privind dezmembramintele dreptului de proprietate, drepturi reale de garanție și sarcini	Referințe
NU SUNT	


Anexa Nr. 1 La Partea I

Teren

Nr cadastral	Suprafața (mp)*	Observații / Referințe
	1	

* Suprafața este determinată în planul de proiecție Stereo 70.

DETALII LINIARE IMOBIL



Date referitoare la teren

Crt	Categorie folosință	Intra vilan	Suprafața (mp)	Tarla	Parcelă	Nr. topo	Observații / Referințe
1	curți constructii	DA	1	-	-	-	

Date referitoare la construcții

Crt	Număr	Destinație construcție	Supraf. (mp)	Situație juridică	Observații / Referințe
A1.1		construcții industriale și edilitare	1	Cu acte	Nr. niveluri:1; S. construită la sol:1 mp; S. construită desfășurată:1 mp; Stalp beton

Lungime Segmente

1) Valorile lungimilor segmentelor sunt obținute din proiecție în plan.

Punct început	X / Y	Punct sfârșit	X / Y	Lungime segment (** (m))
1	601.682,825 367.110,956	2	601.682,946 367.109,994	0.97
2	601.682,946 367.109,994	3	601.683,908 367.110,114	0.97
3	601.683,908 367.110,114	4	601.683,787 367.111,077	0.97

Punct început	X / Y	Punct sfârşit	X / Y	Lungime segment (** (m)
4	601.683,787 367.111,077	1	601.682,825 367.110,956	0.97

** Lungimile segmentelor sunt determinate în planul de proiecţie Stereo 70 şi sunt rotunjite la 1 milimetru.

*** Distanţa dintre puncte este formată din segmente cumulate ce sunt mai mici decât valoarea 1 milimetru.

**DATE DESPRE IMOBILUL NR. 6467**

Oficiul de Cadastru și Publicitate Imobiliară PRAHOVA
Biroul de Cadastru și Publicitate Imobiliară Ploiești

A. Partea I. Descrierea imobilului

TEREN Intravilan

Adresa: Loc. Ungureni, Jud. Prahova

Nr. Crt	Nr cadastral Nr. topografic	Suprafața* (mp)	Observații / Referințe
A1		1	Sector cadastral:0 Teren neimprejmuit;

Construcții

Crt	Nr cadastral Nr. topografic	Adresa	Observații / Referințe
A1.1		Loc. Ungureni, Jud. Prahova	Nr. niveluri:1; S. construita la sol:1 mp; S. construita desfasurata:1 mp; Stalp beton

B. Partea II. Proprietari și acte

Inscrieri privitoare la dreptul de proprietate și alte drepturi reale		Referințe
/		
Act Normativ nr. 123, din 10/07/2007 emis de Parlamentul Romaniei;		
B1	Intabulare, drept de PROPRIETATE, dobandit prin Lege, cota actuala 1/1 1) Statul Roman, CIF:999999999999	A1, A1.1
Act Normativ nr. 980, din 16/12/2015 emis de Guvernul Romaniei;		
B2	Intabulare, drept de ADMINISTRARE, dobandit prin Lege, cota actuala 1/1 1) Ministerul Economiei, Energiei si Mediului de Afaceri, CIF:24931499	A1, A1.1
Act Administrativ nr. 9, din 09/10/2005 emis de Ministerul Economiei, Energiei si Mediului de Afac (Act additional nr 6/30.10.2020);		
B3	Intabulare, drept de CONCESIUNE, dobandit prin Conventie, cota actuala 1/1 1) DEER SA, CIF:14476722	A1, A1.1

C. Partea III. SARCINI .

Inscrieri privind dezmembramintele dreptului de proprietate, drepturi reale de garanție și sarcini	Referințe
NU SUNT	


Anexa Nr. 1 La Partea I

Teren

Nr cadastral	Suprafața (mp)*	Observații / Referințe
	1	

* Suprafața este determinată în planul de proiecție Stereo 70.

DETALII LINIARE IMOBIL



Date referitoare la teren

Crt	Categorie folosință	Intra vilan	Suprafața (mp)	Tarla	Parcelă	Nr. topo	Observații / Referințe
1	curți constructii	DA	1	-	-	-	

Date referitoare la construcții

Crt	Număr	Destinație construcție	Supraf. (mp)	Situație juridică	Observații / Referințe
A1.1		construcții industriale și edilitare	1	Cu acte	Nr. niveluri:1; S. construită la sol:1 mp; S. construită desfășurată:1 mp; Stalp beton

Lungime Segmente

1) Valorile lungimilor segmentelor sunt obținute din proiecție în plan.

Punct început	X / Y	Punct sfârșit	X / Y	Lungime segment (** (m))
1	601.692,418 367.124,587	2	601.692,538 367.123,624	0.97
2	601.692,538 367.123,624	3	601.693,501 367.123,746	0.97
3	601.693,501 367.123,746	4	601.693,38 367.124,708	0.97

Punct început	X / Y	Punct sfârşit	X / Y	Lungime segment (** (m)
4	601.693,38 367.124,708	1	601.692,418 367.124,587	0.97

** Lungimile segmentelor sunt determinate în planul de proiecţie Stereo 70 şi sunt rotunjite la 1 milimetru.

*** Distanţa dintre puncte este formată din segmente cumulate ce sunt mai mici decât valoarea 1 milimetru.

**DATE DESPRE IMOBILUL NR. 6468**

Oficiul de Cadastru și Publicitate Imobiliară PRAHOVA
Biroul de Cadastru și Publicitate Imobiliară Ploiești

A. Partea I. Descrierea imobilului

TEREN Intravilan

Adresa: Loc. Ungureni, Jud. Prahova

Nr. Crt	Nr cadastral Nr. topografic	Suprafața* (mp)	Observații / Referințe
A1		1	Sector cadastral:0 Teren neimprejmuit;

Construcții

Crt	Nr cadastral Nr. topografic	Adresa	Observații / Referințe
A1.1		Loc. Ungureni, Jud. Prahova	Nr. niveluri:1; S. construita la sol:1 mp; S. construita desfasurata:1 mp; Stalp beton

B. Partea II. Proprietari și acte

Inscrieri privitoare la dreptul de proprietate și alte drepturi reale		Referințe
/		
Act Normativ nr. 123, din 10/07/2007 emis de Parlamentul Romaniei;		
B1	Intabulare, drept de PROPRIETATE, dobandit prin Lege, cota actuala 1/1 1) Statul Roman, CIF:999999999999	A1, A1.1
Act Normativ nr. 980, din 16/12/2015 emis de Guvernul Romaniei;		
B2	Intabulare, drept de ADMINISTRARE, dobandit prin Lege, cota actuala 1/1 1) Ministerul Economiei, Energiei si Mediului de Afaceri, CIF:24931499	A1, A1.1
Act Administrativ nr. 9, din 09/10/2005 emis de Ministerul Economiei, Energiei si Mediului de Afac (Act additional nr 6/30.10.2020);		
B3	Intabulare, drept de CONCESIUNE, dobandit prin Conventie, cota actuala 1/1 1) DEER SA, CIF:14476722	A1, A1.1

C. Partea III. SARCINI .

Inscrieri privind dezmembramintele dreptului de proprietate, drepturi reale de garanție și sarcini	Referințe
NU SUNT	


Anexa Nr. 1 La Partea I

Teren

Nr cadastral	Suprafața (mp)*	Observații / Referințe
	1	

* Suprafața este determinată în planul de proiecție Stereo 70.

DETALII LINIARE IMOBIL



Date referitoare la teren

Crt	Categorie folosință	Intra vilan	Suprafața (mp)	Tarla	Parcelă	Nr. topo	Observații / Referințe
1	curți constructii	DA	1	-	-	-	

Date referitoare la construcții

Crt	Număr	Destinație construcție	Supraf. (mp)	Situație juridică	Observații / Referințe
A1.1		construcții industriale și edilitare	1	Cu acte	Nr. niveluri:1; S. construita la sol:1 mp; S. construita desfasurata:1 mp; Stalp beton

Lungime Segmente

1) Valorile lungimilor segmentelor sunt obținute din proiecție în plan.

Punct început	X / Y	Punct sfârșit	X / Y	Lungime segment (** (m)
1	601.732,438 367.131,96	2	601.732,559 367.130,997	0.97
2	601.732,559 367.130,997	3	601.733,521 367.131,118	0.97
3	601.733,521 367.131,118	4	601.733,4 367.132,081	0.97

Punct început	X / Y	Punct sfârșit	X / Y	Lungime segment (** (m)
4	601.733,4 367.132,081	1	601.732,438 367.131,96	0.97

** Lungimile segmentelor sunt determinate în planul de proiecție Stereo 70 și sunt rotunjite la 1 milimetru.

*** Distanța dintre puncte este formată din segmente cumulate ce sunt mai mici decât valoarea 1 milimetru.

**DATE DESPRE IMOBILUL NR. 6469**

Oficiul de Cadastru și Publicitate Imobiliară PRAHOVA
Biroul de Cadastru și Publicitate Imobiliară Ploiești

A. Partea I. Descrierea imobilului

TEREN Intravilan

Adresa: Loc. Ungureni, Jud. Prahova

Nr. Crt	Nr cadastral Nr. topografic	Suprafața* (mp)	Observații / Referințe
A1		1	Sector cadastral:0 Teren neimprejmuit;

Construcții

Crt	Nr cadastral Nr. topografic	Adresa	Observații / Referințe
A1.1		Loc. Ungureni, Jud. Prahova	Nr. niveluri:1; S. construita la sol:1 mp; S. construita desfasurata:1 mp; Stalp beton

B. Partea II. Proprietari și acte

Inscrieri privitoare la dreptul de proprietate și alte drepturi reale		Referințe
/		
Act Normativ nr. 123, din 10/07/2007 emis de Parlamentul Romaniei;		
B1	Intabulare, drept de PROPRIETATE, dobandit prin Lege, cota actuala 1/1 1) Statul Roman, CIF:999999999999	A1, A1.1
Act Normativ nr. 980, din 16/12/2015 emis de Guvernul Romaniei;		
B2	Intabulare, drept de ADMINISTRARE, dobandit prin Lege, cota actuala 1/1 1) Ministerul Economiei, Energiei si Mediului de Afaceri, CIF:24931499	A1, A1.1
Act Administrativ nr. 9, din 09/10/2005 emis de Ministerul Economiei, Energiei si Mediului de Afac (Act additional nr 6/30.10.2020);		
B3	Intabulare, drept de CONCESIUNE, dobandit prin Conventie, cota actuala 1/1 1) DEER SA, CIF:14476722	A1, A1.1

C. Partea III. SARCINI .

Inscrieri privind dezmembramintele dreptului de proprietate, drepturi reale de garanție și sarcini	Referințe
NU SUNT	


Anexa Nr. 1 La Partea I

Teren

Nr cadastral	Suprafața (mp)*	Observații / Referințe
	1	

* Suprafața este determinată în planul de proiecție Stereo 70.

DETALII LINIARE IMOBIL



Date referitoare la teren

Crt	Categorie folosință	Intra vilan	Suprafața (mp)	Tarla	Parcelă	Nr. topo	Observații / Referințe
1	curți constructii	DA	1	-	-	-	

Date referitoare la construcții

Crt	Număr	Destinație construcție	Supraf. (mp)	Situație juridică	Observații / Referințe
A1.1		construcții industriale și edilitare	1	Cu acte	Nr. niveluri:1; S. construită la sol:1 mp; S. construită desfășurată:1 mp; Stalp beton

Lungime Segmente

1) Valorile lungimilor segmentelor sunt obținute din proiecție în plan.

Punct început	X / Y	Punct sfârșit	X / Y	Lungime segment (** (m))
1	601.774,492 367.140,305	2	601.774,613 367.139,342	0.97
2	601.774,613 367.139,342	3	601.775,575 367.139,463	0.97
3	601.775,575 367.139,463	4	601.775,454 367.140,426	0.97

Punct început	X / Y	Punct sfârșit	X / Y	Lungime segment (** (m)
4	601.775,454 367.140,426	1	601.774,492 367.140,305	0.97

** Lungimile segmentelor sunt determinate în planul de proiecție Stereo 70 și sunt rotunjite la 1 milimetru.

*** Distanța dintre puncte este formată din segmente cumulate ce sunt mai mici decât valoarea 1 milimetru.

**DATE DESPRE IMOBILUL NR. 6470**

Oficiul de Cadastru și Publicitate Imobiliară PRAHOVA
Biroul de Cadastru și Publicitate Imobiliară Ploiești

A. Partea I. Descrierea imobilului

TEREN Intravilan

Adresa: Loc. Ungureni, Jud. Prahova

Nr. Crt	Nr cadastral Nr. topografic	Suprafața* (mp)	Observații / Referințe
A1		1	Sector cadastral:0 Teren neimprejmuit;

Construcții

Crt	Nr cadastral Nr. topografic	Adresa	Observații / Referințe
A1.1		Loc. Ungureni, Jud. Prahova	Nr. niveluri:1; S. construita la sol:1 mp; S. construita desfasurata:1 mp; Stalp beton

B. Partea II. Proprietari și acte

Inscrieri privitoare la dreptul de proprietate și alte drepturi reale		Referințe
/		
Act Normativ nr. 123, din 10/07/2007 emis de Parlamentul Romaniei;		
B1	Intabulare, drept de PROPRIETATE, dobandit prin Lege, cota actuala 1/1 1) Statul Roman, CIF:999999999999	A1, A1.1
Act Normativ nr. 980, din 16/12/2015 emis de Guvernul Romaniei;		
B2	Intabulare, drept de ADMINISTRARE, dobandit prin Lege, cota actuala 1/1 1) Ministerul Economiei, Energiei si Mediului de Afaceri, CIF:24931499	A1, A1.1
Act Administrativ nr. 9, din 09/10/2005 emis de Ministerul Economiei, Energiei si Mediului de Afac (Act additional nr 6/30.10.2020);		
B3	Intabulare, drept de CONCESIUNE, dobandit prin Conventie, cota actuala 1/1 1) DEER SA, CIF:14476722	A1, A1.1

C. Partea III. SARCINI .

Inscrieri privind dezmembramintele dreptului de proprietate, drepturi reale de garanție și sarcini	Referințe
NU SUNT	


Anexa Nr. 1 La Partea I

Teren

Nr cadastral	Suprafața (mp)*	Observații / Referințe
	1	

* Suprafața este determinată în planul de proiecție Stereo 70.

DETALII LINIARE IMOBIL



Date referitoare la teren

Crt	Categorie folosință	Intra vilan	Suprafața (mp)	Tarla	Parcelă	Nr. topo	Observații / Referințe
1	curți constructii	DA	1	-	-	-	

Date referitoare la construcții

Crt	Număr	Destinație construcție	Supraf. (mp)	Situație juridică	Observații / Referințe
A1.1		construcții industriale și edilitare	1	Cu acte	Nr. niveluri:1; S. construită la sol:1 mp; S. construită desfășurată:1 mp; Stalp beton

Lungime Segmente

1) Valorile lungimilor segmentelor sunt obținute din proiecție în plan.

Punct început	X / Y	Punct sfârșit	X / Y	Lungime segment (** (m))
1	601.819,414 367.147,858	2	601.819,535 367.146,895	0.97
2	601.819,535 367.146,895	3	601.820,498 367.147,016	0.97
3	601.820,498 367.147,016	4	601.820,376 367.147,978	0.97

Punct început	X / Y	Punct sfârșit	X / Y	Lungime segment (** (m)
4	601.820,376 367.147,978	1	601.819,414 367.147,858	0.97

** Lungimile segmentelor sunt determinate în planul de proiecție Stereo 70 și sunt rotunjite la 1 milimetru.

*** Distanța dintre puncte este formată din segmente cumulate ce sunt mai mici decât valoarea 1 milimetru.

**DATE DESPRE IMOBILUL NR. 6471**

Oficiul de Cadastru și Publicitate Imobiliară PRAHOVA
Biroul de Cadastru și Publicitate Imobiliară Ploiești

A. Partea I. Descrierea imobilului

TEREN Intravilan

Adresa: Loc. Ungureni, Jud. Prahova

Nr. Crt	Nr cadastral Nr. topografic	Suprafața* (mp)	Observații / Referințe
A1		1	Sector cadastral:0 Teren neimprejmuit;

Construcții

Crt	Nr cadastral Nr. topografic	Adresa	Observații / Referințe
A1.1		Loc. Ungureni, Jud. Prahova	Nr. niveluri:1; S. construita la sol:1 mp; S. construita desfasurata:1 mp; Stalp beton

B. Partea II. Proprietari și acte

Inscrieri privitoare la dreptul de proprietate și alte drepturi reale		Referințe
/		
Act Normativ nr. 123, din 10/07/2007 emis de Parlamentul Romaniei;		
B1	Intabulare, drept de PROPRIETATE, dobandit prin Lege, cota actuala 1/1 1) Statul Roman, CIF:999999999999	A1, A1.1
Act Normativ nr. 980, din 16/12/2015 emis de Guvernul Romaniei;		
B2	Intabulare, drept de ADMINISTRARE, dobandit prin Lege, cota actuala 1/1 1) Ministerul Economiei, Energiei si Mediului de Afaceri, CIF:24931499	A1, A1.1
Act Administrativ nr. 9, din 09/10/2005 emis de Ministerul Economiei, Energiei si Mediului de Afac (Act additional nr 6/30.10.2020);		
B3	Intabulare, drept de CONCESIUNE, dobandit prin Conventie, cota actuala 1/1 1) DEER SA, CIF:14476722	A1, A1.1

C. Partea III. SARCINI .

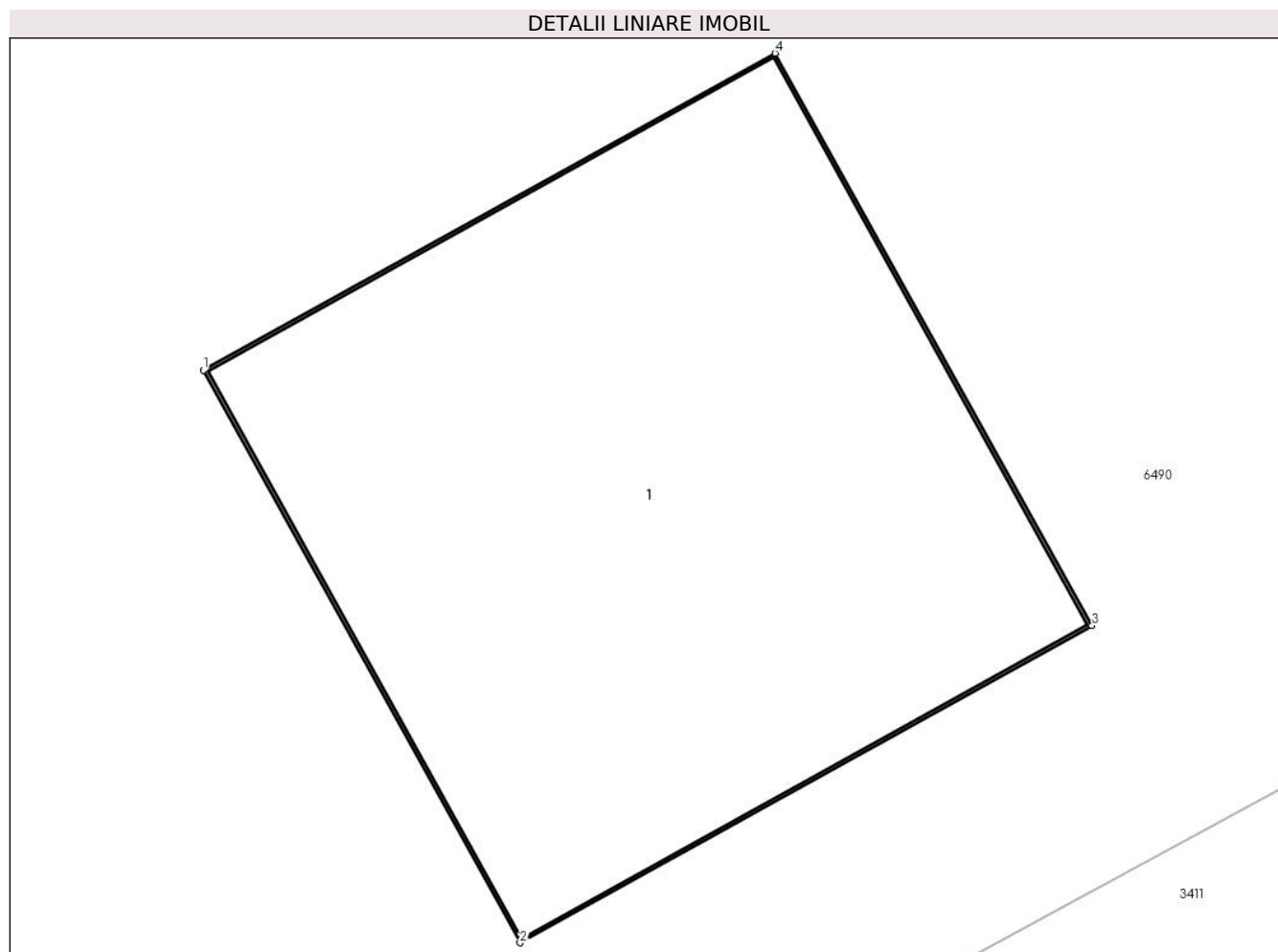
Inscrieri privind dezmembramintele dreptului de proprietate, drepturi reale de garanție și sarcini	Referințe
NU SUNT	

Anexa Nr. 1 La Partea I

Teren

Nr cadastral	Suprafața (mp)*	Observații / Referințe
	1	

* Suprafața este determinată în planul de proiecție Stereo 70.



Date referitoare la teren

Crt	Categorie folosință	Intra vilan	Suprafața (mp)	Tarla	Parcelă	Nr. topo	Observații / Referințe
1	curți constructii	DA	1	-	-	-	

Date referitoare la construcții

Crt	Număr	Destinație construcție	Supraf. (mp)	Situație juridică	Observații / Referințe
A1.1		construcții industriale și edilitare	1	Cu acte	Nr. niveluri:1; S. construită la sol:1 mp; S. construită desfășurată:1 mp; Stalp beton

Lungime Segmente

1) Valorile lungimilor segmentelor sunt obținute din proiecție în plan.

Punct început	X / Y	Punct sfârșit	X / Y	Lungime segment (** (m)
1	601.935,73 366.847,067	2	601.936,196 366.846,227	0.96
2	601.936,196 366.846,227	3	601.937,035 366.846,692	0.96
3	601.937,035 366.846,692	4	601.936,57 366.847,532	0.96

Punct început	X / Y	Punct sfârșit	X / Y	Lungime segment (** (m)
4	601.936,57 366.847,532	1	601.935,73 366.847,067	0.96

** Lungimile segmentelor sunt determinate în planul de proiecție Stereo 70 și sunt rotunjite la 1 milimetru.

*** Distanța dintre puncte este formată din segmente cumulate ce sunt mai mici decât valoarea 1 milimetru.

**DATE DESPRE IMOBILUL NR. 6472**

Oficiul de Cadastru și Publicitate Imobiliară PRAHOVA
 Biroul de Cadastru și Publicitate Imobiliară Ploiești

A. Partea I. Descrierea imobilului

TEREN Intravilan

Adresa: Loc. Ungureni, Jud. Prahova

Nr. Crt	Nr cadastral Nr. topografic	Suprafața* (mp)	Observații / Referințe
A1		1	Sector cadastral:0 Teren neimprejmuit;

Construcții

Crt	Nr cadastral Nr. topografic	Adresa	Observații / Referințe
A1.1		Loc. Ungureni, Jud. Prahova	Nr. niveluri:1; S. construita la sol:1 mp; S. construita desfasurata:1 mp; Stalp beton

B. Partea II. Proprietari și acte

Inscrieri privitoare la dreptul de proprietate și alte drepturi reale		Referințe
/		
Act Normativ nr. 123, din 10/07/2007 emis de Parlamentul Romaniei;		
B1	Intabulare, drept de PROPRIETATE, dobandit prin Lege, cota actuala 1/1 1) Statul Roman, CIF:999999999999	A1, A1.1
Act Normativ nr. 980, din 16/12/2015 emis de Guvernul Romaniei;		
B2	Intabulare, drept de ADMINISTRARE, dobandit prin Lege, cota actuala 1/1 1) Ministerul Economiei, Energiei si Mediului de Afaceri, CIF:24931499	A1, A1.1
Act Administrativ nr. 9, din 09/10/2005 emis de Ministerul Economiei, Energiei si Mediului de Afac (Act additional nr 6/30.10.2020);		
B3	Intabulare, drept de CONCESIUNE, dobandit prin Conventie, cota actuala 1/1 1) DEER SA, CIF:14476722	A1, A1.1

C. Partea III. SARCINI .

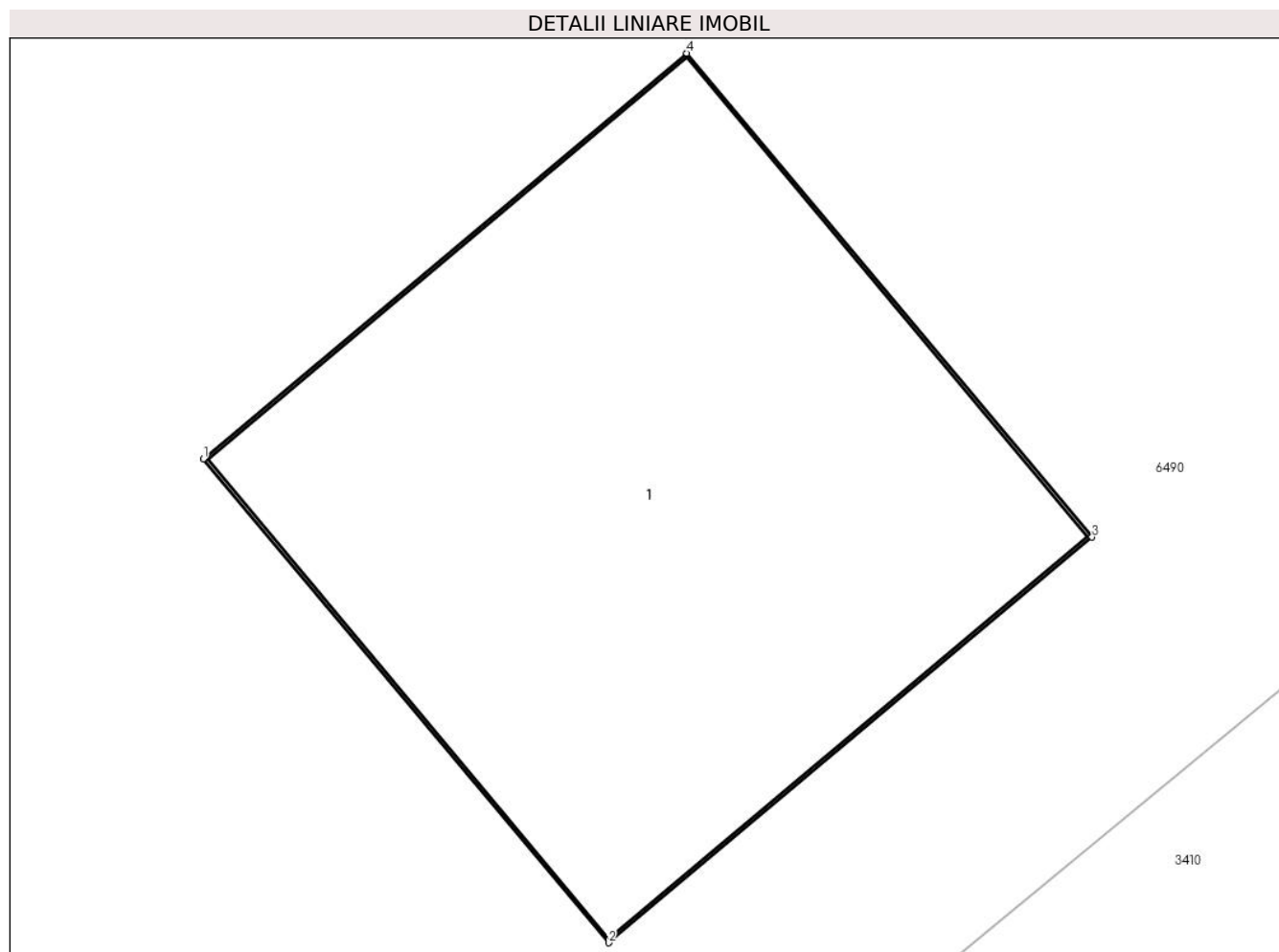
Inscrieri privind dezmembramintele dreptului de proprietate, drepturi reale de garanție și sarcini	Referințe
NU SUNT	

Anexa Nr. 1 La Partea I

Teren

Nr cadastral	Suprafața (mp)*	Observații / Referințe
	1	

* Suprafața este determinată în planul de proiecție Stereo 70.



Date referitoare la teren

Crt	Categorie folosință	Intravilan	Suprafața (mp)	Tarla	Parcelă	Nr. topo	Observații / Referințe
1	curți constructii	DA	1	-	-	-	

Date referitoare la construcții

Crt	Număr	Destinație construcție	Supraf. (mp)	Situație juridică	Observații / Referințe
A1.1		construcții industriale și edilitare	1	Cu acte	Nr. niveluri:1; S. construita la sol:1 mp; S. construita desfasurata:1 mp; Stalp beton

Lungime Segmente

1) Valorile lungimilor segmentelor sunt obținute din proiecție în plan.

Punct început	X / Y	Punct sfârșit	X / Y	Lungime segment (** (m)
1	601.974,603 366.869,042	2	601.975,22 366.868,306	0.96
2	601.975,22 366.868,306	3	601.975,956 366.868,922	0.96
3	601.975,956 366.868,922	4	601.975,339 366.869,658	0.96

Punct început	X / Y	Punct sfârșit	X / Y	Lungime segment (** (m)
4	601.975,339 366.869,658	1	601.974,603 366.869,042	0.96

** Lungimile segmentelor sunt determinate în planul de proiecție Stereo 70 și sunt rotunjite la 1 milimetru.

*** Distanța dintre puncte este formată din segmente cumulate ce sunt mai mici decât valoarea 1 milimetru.

**DATE DESPRE IMOBILUL NR. 6473**

Oficiul de Cadastru și Publicitate Imobiliară PRAHOVA
Biroul de Cadastru și Publicitate Imobiliară Ploiești

A. Partea I. Descrierea imobilului

TEREN Intravilan

Adresa: Loc. Ungureni, Jud. Prahova

Nr. Crt	Nr cadastral Nr. topografic	Suprafața* (mp)	Observații / Referințe
A1		1	Sector cadastral:0 Teren neimprejmuit;

Construcții

Crt	Nr cadastral Nr. topografic	Adresa	Observații / Referințe
A1.1		Loc. Ungureni, Jud. Prahova	Nr. niveluri:1; S. construita la sol:1 mp; S. construita desfasurata:1 mp; Stalp beton

B. Partea II. Proprietari și acte

Inscrieri privitoare la dreptul de proprietate și alte drepturi reale		Referințe
/		
Act Normativ nr. 123, din 10/07/2007 emis de Parlamentul Romaniei;		
B1	Intabulare, drept de PROPRIETATE, dobandit prin Lege, cota actuala 1/1 1) Statul Roman, CIF:999999999999	A1, A1.1
Act Normativ nr. 980, din 16/12/2015 emis de Guvernul Romaniei;		
B2	Intabulare, drept de ADMINISTRARE, dobandit prin Lege, cota actuala 1/1 1) Ministerul Economiei, Energiei si Mediului de Afaceri, CIF:24931499	A1, A1.1
Act Administrativ nr. 9, din 09/10/2005 emis de Ministerul Economiei, Energiei si Mediului de Afac (Act additional nr 6/30.10.2020);		
B3	Intabulare, drept de CONCESIUNE, dobandit prin Conventie, cota actuala 1/1 1) DEER SA, CIF:14476722	A1, A1.1

C. Partea III. SARCINI .

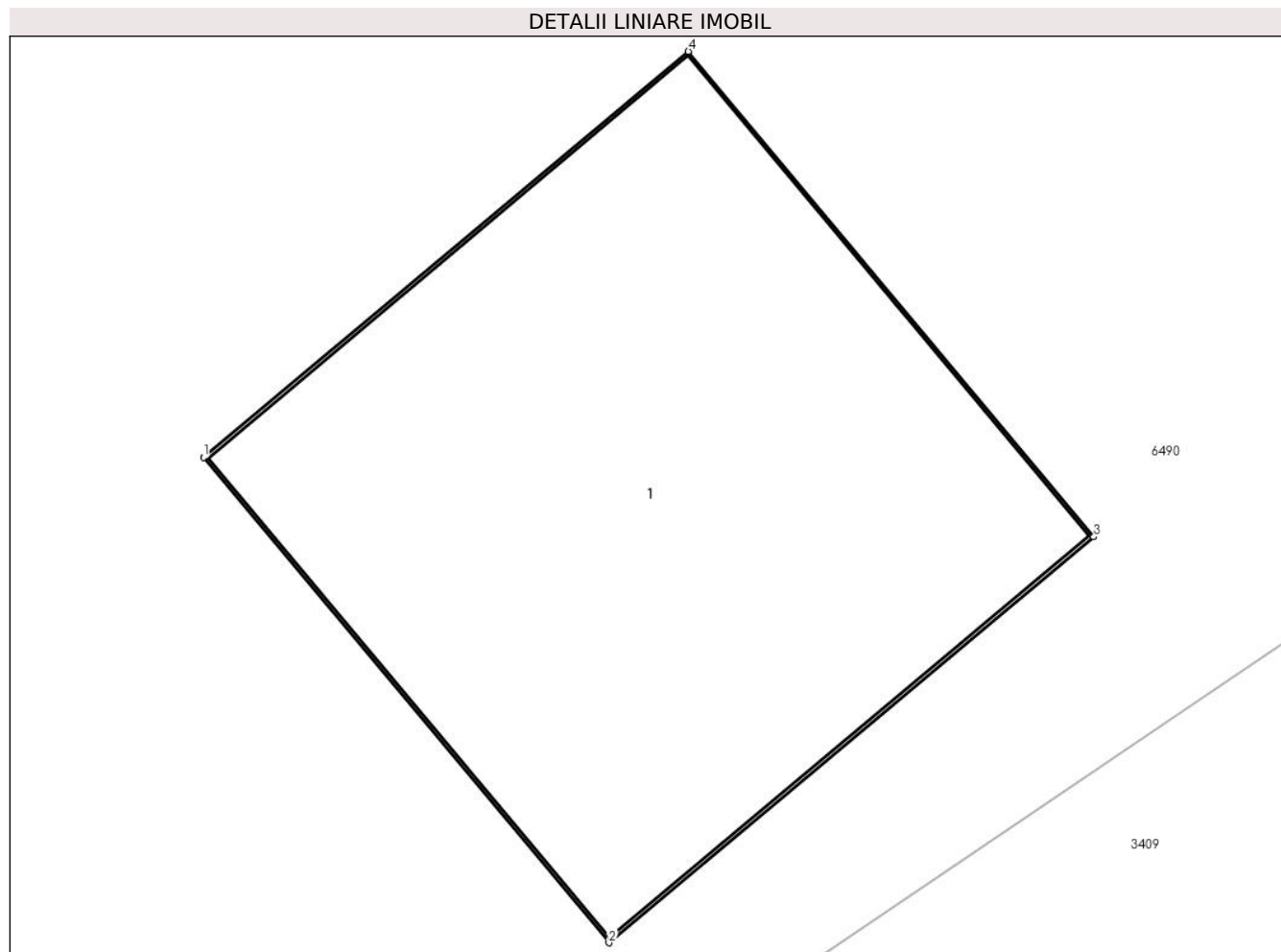
Inscrieri privind dezmembramintele dreptului de proprietate, drepturi reale de garanție și sarcini	Referințe
NU SUNT	

Anexa Nr. 1 La Partea I

Teren

Nr cadastral	Suprafața (mp)*	Observații / Referințe
	1	

* Suprafața este determinată în planul de proiecție Stereo 70.



Date referitoare la teren

Crt	Categorie folosință	Intravilan	Suprafața (mp)	Tarla	Parcelă	Nr. topo	Observații / Referințe
1	curți constructii	DA	1	-	-	-	

Date referitoare la construcții

Crt	Număr	Destinație construcție	Supraf. (mp)	Situație juridică	Observații / Referințe
A1.1		construcții industriale și edilitare	1	Cu acte	Nr. niveluri:1; S. construita la sol:1 mp; S. construita desfasurata:1 mp; Stalp beton

Lungime Segmente

1) Valorile lungimilor segmentelor sunt obținute din proiecție în plan.

Punct început	X / Y	Punct sfârșit	X / Y	Lungime segment (** (m)
1	602.006,643 366.891,103	2	602.007,259 366.890,367	0.96
2	602.007,259 366.890,367	3	602.007,996 366.890,982	0.96
3	602.007,996 366.890,982	4	602.007,38 366.891,719	0.96

Punct început	X / Y	Punct sfârșit	X / Y	Lungime segment (** (m)
4	602.007,38 366.891,719	1	602.006,643 366.891,103	0.96

** Lungimile segmentelor sunt determinate în planul de proiecție Stereo 70 și sunt rotunjite la 1 milimetru.

*** Distanța dintre puncte este formată din segmente cumulate ce sunt mai mici decât valoarea 1 milimetru.

**DATE DESPRE IMOBILUL NR. 6474**

Oficiul de Cadastru și Publicitate Imobiliară PRAHOVA
Biroul de Cadastru și Publicitate Imobiliară Ploiești

A. Partea I. Descrierea imobilului

TEREN Intravilan

Adresa: Loc. Ungureni, Jud. Prahova

Nr. Crt	Nr cadastral Nr. topografic	Suprafața* (mp)	Observații / Referințe
A1		1	Sector cadastral:0 Teren neimprejmuit;

Construcții

Crt	Nr cadastral Nr. topografic	Adresa	Observații / Referințe
A1.1		Loc. Ungureni, Jud. Prahova	Nr. niveluri:1; S. construita la sol:1 mp; S. construita desfasurata:1 mp; Stalp beton

B. Partea II. Proprietari și acte

Inscrieri privitoare la dreptul de proprietate și alte drepturi reale		Referințe
/		
Act Normativ nr. 123, din 10/07/2007 emis de Parlamentul Romaniei;		
B1	Intabulare, drept de PROPRIETATE, dobandit prin Lege, cota actuala 1/1 1) Statul Roman, CIF:999999999999	A1, A1.1
Act Normativ nr. 980, din 16/12/2015 emis de Guvernul Romaniei;		
B2	Intabulare, drept de ADMINISTRARE, dobandit prin Lege, cota actuala 1/1 1) Ministerul Economiei, Energiei si Mediului de Afaceri, CIF:24931499	A1, A1.1
Act Administrativ nr. 9, din 09/10/2005 emis de Ministerul Economiei, Energiei si Mediului de Afac (Act additional nr 6/30.10.2020);		
B3	Intabulare, drept de CONCESIUNE, dobandit prin Conventie, cota actuala 1/1 1) DEER SA, CIF:14476722	A1, A1.1

C. Partea III. SARCINI .

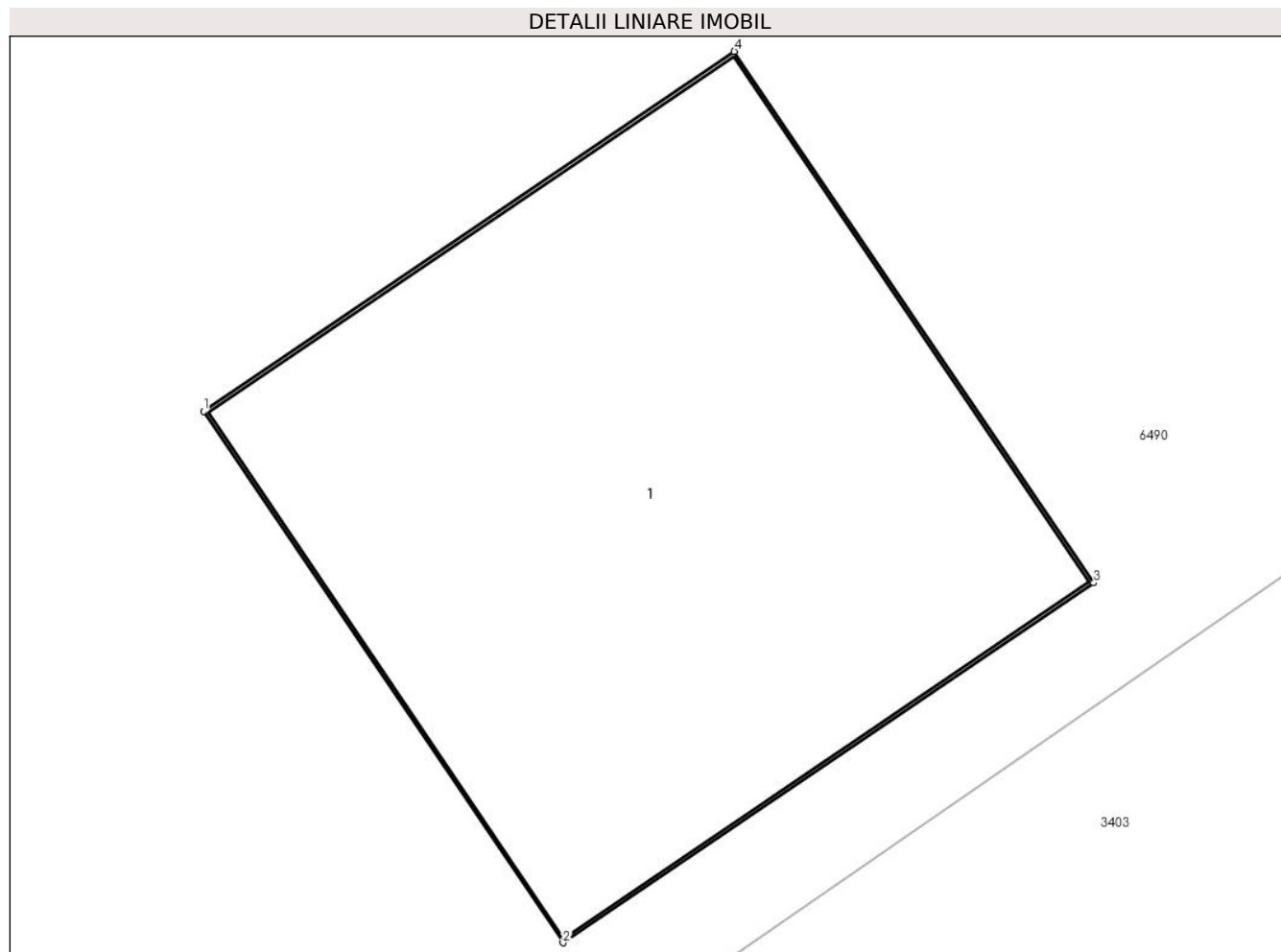
Inscrieri privind dezmembramintele dreptului de proprietate, drepturi reale de garanție și sarcini	Referințe
NU SUNT	

Anexa Nr. 1 La Partea I

Teren

Nr cadastral	Suprafața (mp)*	Observații / Referințe
	1	

* Suprafața este determinată în planul de proiecție Stereo 70.



Date referitoare la teren

Crt	Categorie folosință	Intra vilan	Suprafața (mp)	Tarla	Parcelă	Nr. topo	Observații / Referințe
1	curți constructii	DA	1	-	-	-	

Date referitoare la construcții

Crt	Număr	Destinație construcție	Supraf. (mp)	Situație juridică	Observații / Referințe
A1.1		construcții industriale și edilitare	1	Cu acte	Nr. niveluri:1; S. construita la sol:1 mp; S. construita desfasurata:1 mp; Stalp beton

Lungime Segmente

1) Valorile lungimilor segmentelor sunt obținute din proiecție în plan.

Punct început	X / Y	Punct sfârșit	X / Y	Lungime segment (** (m))
1	602.042,252 366.915,622	2	602.042,79 366.914,828	0.96
2	602.042,79 366.914,828	3	602.043,585 366.915,366	0.96
3	602.043,585 366.915,366	4	602.043,047 366.916,161	0.96

Punct început	X / Y	Punct sfârșit	X / Y	Lungime segment (** (m)
4	602.043,047 366.916,161	1	602.042,252 366.915,622	0.96

** Lungimile segmentelor sunt determinate în planul de proiecție Stereo 70 și sunt rotunjite la 1 milimetru.

*** Distanța dintre puncte este formată din segmente cumulate ce sunt mai mici decât valoarea 1 milimetru.

**DATE DESPRE IMOBILUL NR. 6475**

Oficiul de Cadastru și Publicitate Imobiliară PRAHOVA
Biroul de Cadastru și Publicitate Imobiliară Ploiești

A. Partea I. Descrierea imobilului

TEREN Intravilan

Adresa: Loc. Ungureni, Jud. Prahova

Nr. Crt	Nr cadastral Nr. topografic	Suprafața* (mp)	Observații / Referințe
A1		1	Sector cadastral:0 Teren neimprejmuit;

Construcții

Crt	Nr cadastral Nr. topografic	Adresa	Observații / Referințe
A1.1		Loc. Ungureni, Jud. Prahova	Nr. niveluri:1; S. construita la sol:1 mp; S. construita desfasurata:1 mp; Stalp beton

B. Partea II. Proprietari și acte

Inscrieri privitoare la dreptul de proprietate și alte drepturi reale		Referințe
/		
Act Normativ nr. 123, din 10/07/2007 emis de Parlamentul Romaniei;		
B1	Intabulare, drept de PROPRIETATE, dobandit prin Lege, cota actuala 1/1 1) Statul Roman, CIF:999999999999	A1, A1.1
Act Normativ nr. 980, din 16/12/2015 emis de Guvernul Romaniei;		
B2	Intabulare, drept de ADMINISTRARE, dobandit prin Lege, cota actuala 1/1 1) Ministerul Economiei, Energiei si Mediului de Afaceri, CIF:24931499	A1, A1.1
Act Administrativ nr. 9, din 09/10/2005 emis de Ministerul Economiei, Energiei si Mediului de Afac (Act additional nr 6/30.10.2020);		
B3	Intabulare, drept de CONCESIUNE, dobandit prin Conventie, cota actuala 1/1 1) DEER SA, CIF:14476722	A1, A1.1

C. Partea III. SARCINI .

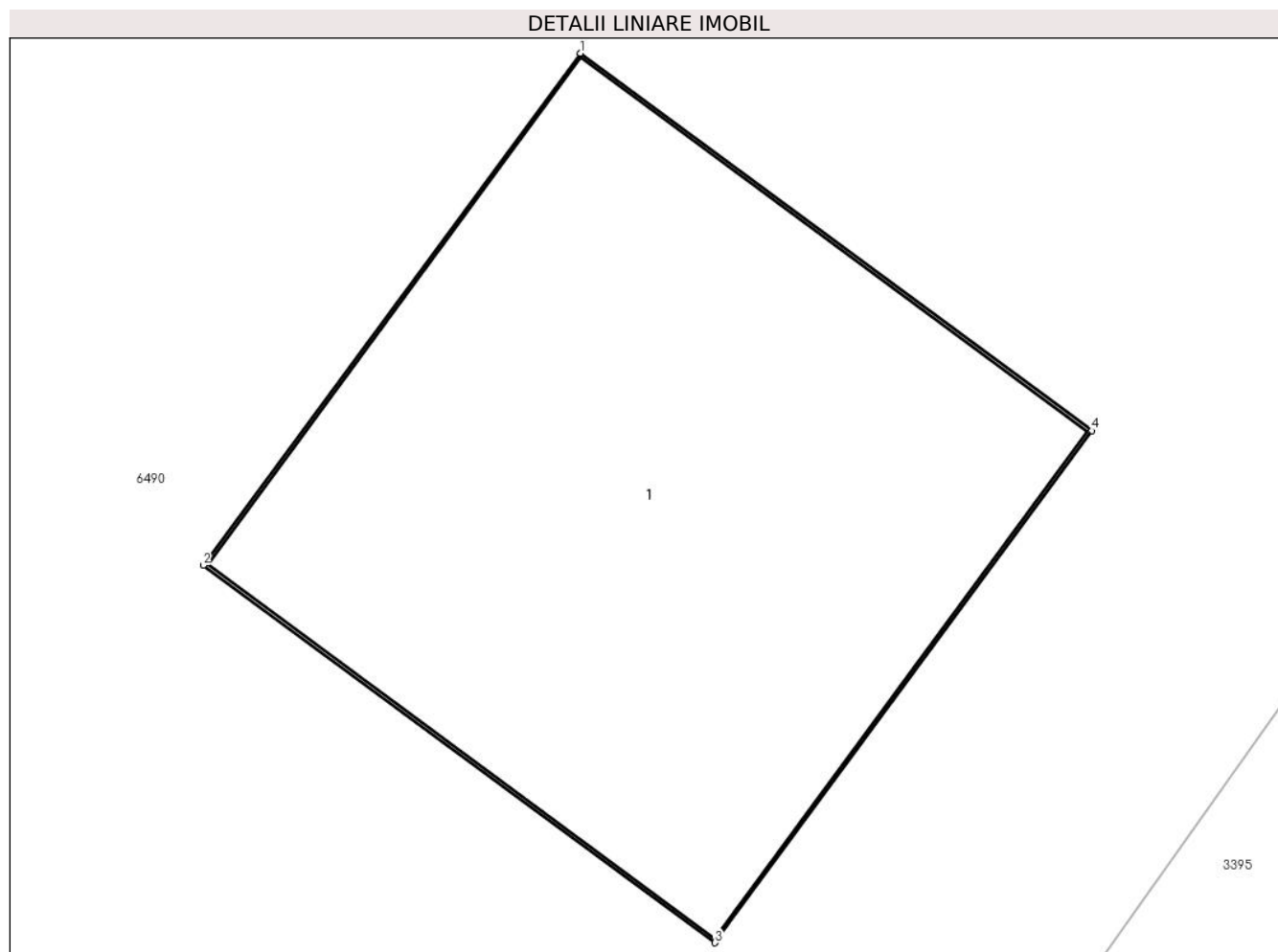
Inscrieri privind dezmembramintele dreptului de proprietate, drepturi reale de garanție și sarcini	Referințe
NU SUNT	

Anexa Nr. 1 La Partea I

Teren

Nr cadastral	Suprafața (mp)*	Observații / Referințe
	1	

* Suprafața este determinată în planul de proiecție Stereo 70.



Date referitoare la teren

Crt	Categorie folosință	Intra vilan	Suprafața (mp)	Tarla	Parcelă	Nr. topo	Observații / Referințe
1	curți constructii	DA	1	-	-	-	

Date referitoare la construcții

Crt	Număr	Destinație construcție	Supraf. (mp)	Situație juridică	Observații / Referințe
A1.1		construcții industriale și edilitare	1	Cu acte	Nr. niveluri:1; S. construită la sol:1 mp; S. construită desfășurată:1 mp; Stalp beton

Lungime Segmente

1) Valorile lungimilor segmentelor sunt obținute din proiecție în plan.

Punct început	X / Y	Punct sfârșit	X / Y	Lungime segment (** (m)
1	602.070,213 366.937,727	2	602.069,643 366.936,954	0.96
2	602.069,643 366.936,954	3	602.070,416 366.936,385	0.96
3	602.070,416 366.936,385	4	602.070,986 366.937,158	0.96

Punct început	X / Y	Punct sfârșit	X / Y	Lungime segment (** (m)
4	602.070,986 366.937,158	1	602.070,213 366.937,727	0.96

** Lungimile segmentelor sunt determinate în planul de proiecție Stereo 70 și sunt rotunjite la 1 milimetru.

*** Distanța dintre puncte este formată din segmente cumulate ce sunt mai mici decât valoarea 1 milimetru.

**DATE DESPRE IMOBILUL NR. 6476**

Oficiul de Cadastru și Publicitate Imobiliară PRAHOVA
Biroul de Cadastru și Publicitate Imobiliară Ploiești

A. Partea I. Descrierea imobilului

TEREN Intravilan

Adresa: Loc. Ungureni, Jud. Prahova

Nr. Crt	Nr cadastral Nr. topografic	Suprafața* (mp)	Observații / Referințe
A1		1	Sector cadastral:0 Teren neimprejmuit;

Construcții

Crt	Nr cadastral Nr. topografic	Adresa	Observații / Referințe
A1.1		Loc. Ungureni, Jud. Prahova	Nr. niveluri:1; S. construita la sol:1 mp; S. construita desfasurata:1 mp; Stalp beton

B. Partea II. Proprietari și acte

Inscrieri privitoare la dreptul de proprietate și alte drepturi reale		Referințe
/		
Act Normativ nr. 123, din 10/07/2007 emis de Parlamentul Romaniei;		
B1	Intabulare, drept de PROPRIETATE, dobandit prin Lege, cota actuala 1/1 1) Statul Roman, CIF:999999999999	A1, A1.1
Act Normativ nr. 980, din 16/12/2015 emis de Guvernul Romaniei;		
B2	Intabulare, drept de ADMINISTRARE, dobandit prin Lege, cota actuala 1/1 1) Ministerul Economiei, Energiei si Mediului de Afaceri, CIF:24931499	A1, A1.1
Act Administrativ nr. 9, din 09/10/2005 emis de Ministerul Economiei, Energiei si Mediului de Afac (Act additional nr 6/30.10.2020);		
B3	Intabulare, drept de CONCESIUNE, dobandit prin Conventie, cota actuala 1/1 1) DEER SA, CIF:14476722	A1, A1.1

C. Partea III. SARCINI .

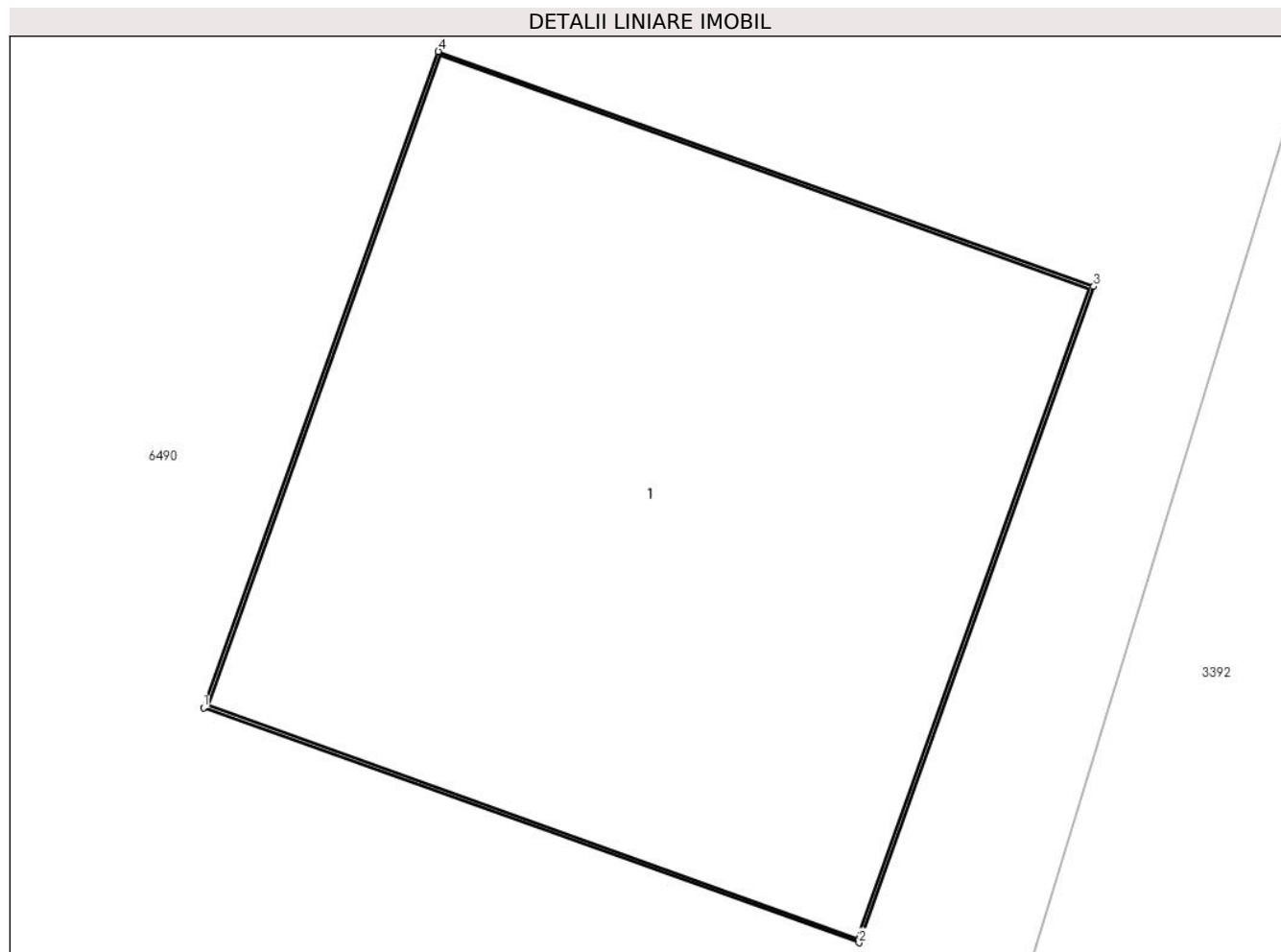
Inscrieri privind dezmembramintele dreptului de proprietate, drepturi reale de garanție și sarcini	Referințe
NU SUNT	

Anexa Nr. 1 La Partea I

Teren

Nr cadastral	Suprafața (mp)*	Observații / Referințe
	1	

* Suprafața este determinată în planul de proiecție Stereo 70.



Date referitoare la teren

Crt	Categorie folosință	Intra vilan	Suprafața (mp)	Tarla	Parcelă	Nr. topo	Observații / Referințe
1	curți constructii	DA	1	-	-	-	

Date referitoare la construcții

Crt	Număr	Destinație construcție	Supraf. (mp)	Situație juridică	Observații / Referințe
A1.1		construcții industriale și edilitare	1	Cu acte	Nr. niveluri:1; S. construita la sol:1 mp; S. construita desfasurata:1 mp; Stalp beton

Lungime Segmente

1) Valorile lungimilor segmentelor sunt obținute din proiecție în plan.

Punct început	X / Y	Punct sfârșit	X / Y	Lungime segment (** (m)
1	602.091,698 366.974,843	2	602.092,602 366.974,519	0.96
2	602.092,602 366.974,519	3	602.092,926 366.975,422	0.96
3	602.092,926 366.975,422	4	602.092,022 366.975,746	0.96

Punct început	X / Y	Punct sfârșit	X / Y	Lungime segment (** (m)
4	602.092,022 366.975,746	1	602.091,698 366.974,843	0.96

** Lungimile segmentelor sunt determinate în planul de proiecție Stereo 70 și sunt rotunjite la 1 milimetru.

*** Distanța dintre puncte este formată din segmente cumulate ce sunt mai mici decât valoarea 1 milimetru.

**DATE DESPRE IMOBILUL NR. 6477**

Oficiul de Cadastru și Publicitate Imobiliară PRAHOVA
Biroul de Cadastru și Publicitate Imobiliară Ploiești

A. Partea I. Descrierea imobilului

TEREN Intravilan

Adresa: Loc. Ungureni, Jud. Prahova

Nr. Crt	Nr cadastral Nr. topografic	Suprafața* (mp)	Observații / Referințe
A1		1	Sector cadastral:0 Teren neimprejmuit;

Construcții

Crt	Nr cadastral Nr. topografic	Adresa	Observații / Referințe
A1.1		Loc. Ungureni, Jud. Prahova	Nr. niveluri:1; S. construita la sol:1 mp; S. construita desfasurata:1 mp; Stalp beton

B. Partea II. Proprietari și acte

Inscrieri privitoare la dreptul de proprietate și alte drepturi reale		Referințe
/		
Act Normativ nr. 123, din 10/07/2007 emis de Parlamentul Romaniei;		
B1	Intabulare, drept de PROPRIETATE, dobandit prin Lege, cota actuala 1/1 1) Statul Roman, CIF:999999999999	A1, A1.1
Act Normativ nr. 980, din 16/12/2015 emis de Guvernul Romaniei;		
B2	Intabulare, drept de ADMINISTRARE, dobandit prin Lege, cota actuala 1/1 1) Ministerul Economiei, Energiei si Mediului de Afaceri, CIF:24931499	A1, A1.1
Act Administrativ nr. 9, din 09/10/2005 emis de Ministerul Economiei, Energiei si Mediului de Afac (Act additional nr 6/30.10.2020);		
B3	Intabulare, drept de CONCESIUNE, dobandit prin Conventie, cota actuala 1/1 1) DEER SA, CIF:14476722	A1, A1.1

C. Partea III. SARCINI .

Inscrieri privind dezmembramintele dreptului de proprietate, drepturi reale de garanție și sarcini	Referințe
NU SUNT	

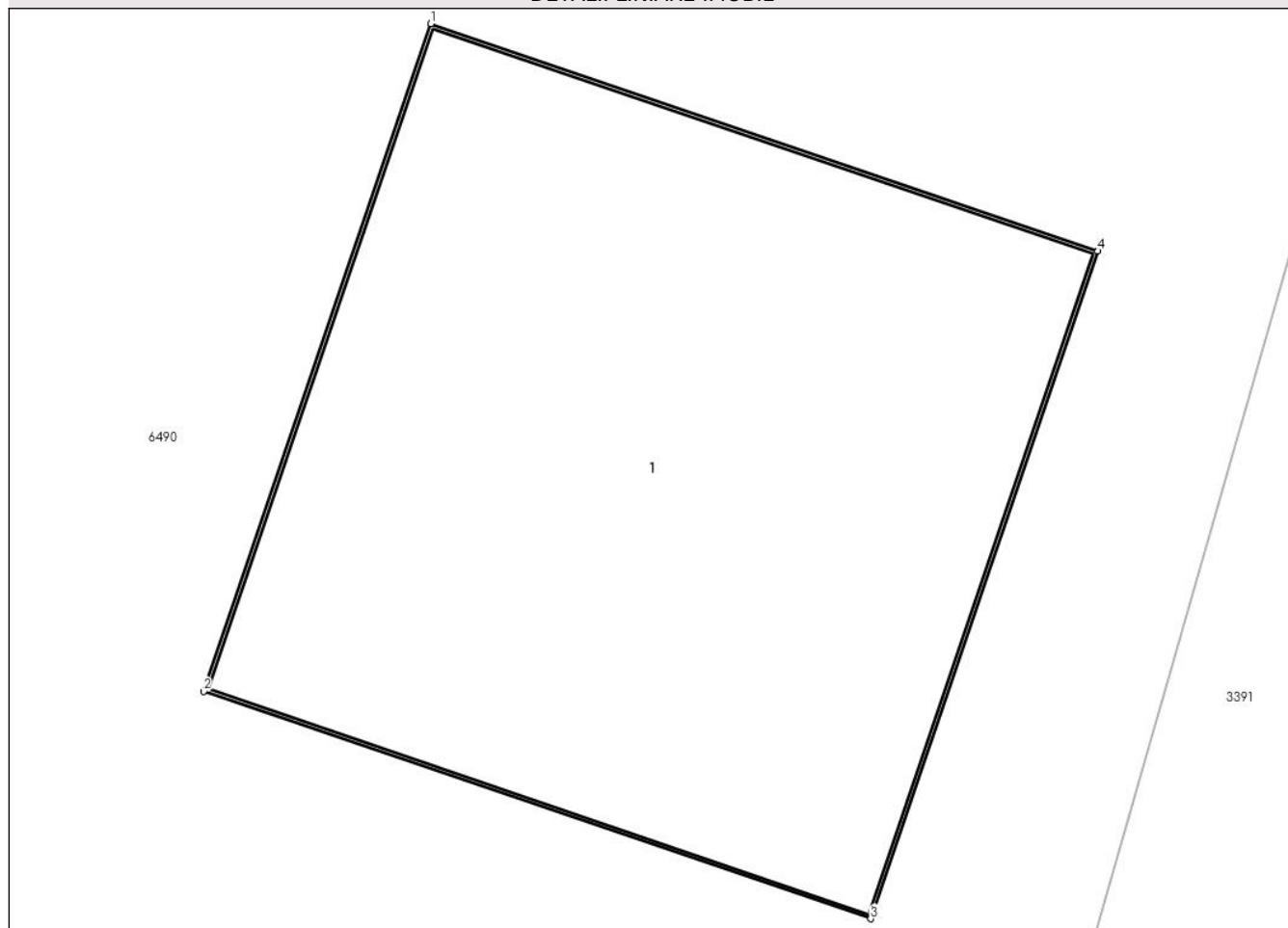
Anexa Nr. 1 La Partea I

Teren

Nr cadastral	Suprafața (mp)*	Observații / Referințe
	1	

* Suprafața este determinată în planul de proiecție Stereo 70.

DETALII LINIARE IMOBIL



Date referitoare la teren

Crt	Categorie folosință	Intra vilan	Suprafața (mp)	Tarla	Parcelă	Nr. topo	Observații / Referințe
1	curți constructii	DA	1	-	-	-	

Date referitoare la construcții

Crt	Număr	Destinație construcție	Supraf. (mp)	Situație juridică	Observații / Referințe
A1.1		construcții industriale și edilitare	1	Cu acte	Nr. niveluri:1; S. construita la sol:1 mp; S. construita desfasurata:1 mp; Stalp beton

Lungime Segmente

1) Valorile lungimilor segmentelor sunt obținute din proiecție în plan.

Punct început	X / Y	Punct sfârșit	X / Y	Lungime segment (** (m)
1	602.103,967 367.015,962	2	602.103,657 367.015,053	0.96
2	602.103,657 367.015,053	3	602.104,566 367.014,744	0.96
3	602.104,566 367.014,744	4	602.104,876 367.015,653	0.96

Punct început	X / Y	Punct sfârşit	X / Y	Lungime segment (** (m)
4	602.104,876 367.015,653	1	602.103,967 367.015,962	0.96

** Lungimile segmentelor sunt determinate în planul de proiecţie Stereo 70 şi sunt rotunjite la 1 milimetru.

*** Distanţa dintre puncte este formată din segmente cumulate ce sunt mai mici decât valoarea 1 milimetru.

**DATE DESPRE IMOBILUL NR. 6478**

Oficiul de Cadastru și Publicitate Imobiliară PRAHOVA
Biroul de Cadastru și Publicitate Imobiliară Ploiești

A. Partea I. Descrierea imobilului

TEREN Intravilan

Adresa: Loc. Ungureni, Jud. Prahova

Nr. Crt	Nr cadastral Nr. topografic	Suprafața* (mp)	Observații / Referințe
A1		1	Sector cadastral:0 Teren neimprejmuit;

Construcții

Crt	Nr cadastral Nr. topografic	Adresa	Observații / Referințe
A1.1		Loc. Ungureni, Jud. Prahova	Nr. niveluri:1; S. construita la sol:1 mp; S. construita desfasurata:1 mp; Stalp beton

B. Partea II. Proprietari și acte

Inscrieri privitoare la dreptul de proprietate și alte drepturi reale		Referințe
/		
Act Normativ nr. 123, din 10/07/2007 emis de Parlamentul Romaniei;		
B1	Intabulare, drept de PROPRIETATE, dobandit prin Lege, cota actuala 1/1 1) Statul Roman, CIF:999999999999	A1, A1.1
Act Normativ nr. 980, din 16/12/2015 emis de Guvernul Romaniei;		
B2	Intabulare, drept de ADMINISTRARE, dobandit prin Lege, cota actuala 1/1 1) Ministerul Economiei, Energiei și Mediului de Afaceri, CIF:24931499	A1, A1.1
B2	Intabulare, drept de CONCESIUNE, dobandit prin Lege, cota actuala 1/1 1) DEER SA, CIF:14476722	A1, A1.1

C. Partea III. SARCINI .

Inscrieri privind dezmembramintele dreptului de proprietate, drepturi reale de garanție și sarcini	Referințe
NU SUNT	


Anexa Nr. 1 La Partea I

Teren

Nr cadastral	Suprafața (mp)*	Observații / Referințe
	1	

* Suprafața este determinată în planul de proiecție Stereo 70.

DETALII LINIARE IMOBIL



Date referitoare la teren

Crt	Categorie folosință	Intra vilan	Suprafața (mp)	Tarla	Parcelă	Nr. topo	Observații / Referințe
1	curti constructii	DA	1	-	-	-	

Date referitoare la construcții

Crt	Număr	Destinație construcție	Supraf. (mp)	Situație juridică	Observații / Referințe
A1.1		construcții industriale și edilitare	1	Cu acte	Nr. niveluri:1; S. construita la sol:1 mp; S. construita desfasurata:1 mp; Stalp beton

Lungime Segmente

1) Valorile lungimilor segmentelor sunt obținute din proiecție în plan.

Punct început	X / Y	Punct sfârșit	X / Y	Lungime segment (** (m)
1	602.107,621 367.048,545	2	602.107,566 367.047,587	0.96
2	602.107,566 367.047,587	3	602.108,524 367.047,531	0.96
3	602.108,524 367.047,531	4	602.108,58 367.048,49	0.96

Punct început	X / Y	Punct sfârșit	X / Y	Lungime segment (** (m)
4	602.108,58 367.048,49	1	602.107,621 367.048,545	0.96

** Lungimile segmentelor sunt determinate în planul de proiecție Stereo 70 și sunt rotunjite la 1 milimetru.

*** Distanța dintre puncte este formată din segmente cumulate ce sunt mai mici decât valoarea 1 milimetru.

**DATE DESPRE IMOBILUL NR. 6479**

Oficiul de Cadastru și Publicitate Imobiliară PRAHOVA
Biroul de Cadastru și Publicitate Imobiliară Ploiești

A. Partea I. Descrierea imobilului

TEREN Intravilan

Adresa: Loc. Ungureni, Jud. Prahova

Nr. Crt	Nr cadastral Nr. topografic	Suprafața* (mp)	Observații / Referințe
A1		1	Sector cadastral:0 Teren neimprejmuit;

Construcții

Crt	Nr cadastral Nr. topografic	Adresa	Observații / Referințe
A1.1		Loc. Ungureni, Jud. Prahova	Nr. niveluri:1; S. construita la sol:1 mp; S. construita desfasurata:1 mp; Stalp beton

B. Partea II. Proprietari și acte

Inscrieri privitoare la dreptul de proprietate și alte drepturi reale		Referințe
/		
Act Normativ nr. 123, din 10/07/2007 emis de Parlamentul Romaniei;		
B1	Intabulare, drept de PROPRIETATE, dobandit prin Lege, cota actuala 1/1 1) Statul Roman, CIF:999999999999	A1, A1.1
Act Normativ nr. 980, din 16/12/2015 emis de Guvernul Romaniei;		
B2	Intabulare, drept de ADMINISTRARE, dobandit prin Lege, cota actuala 1/1 1) Ministerul Economiei, Energiei si Mediului de Afaceri, CIF:24931499	A1, A1.1
Act Administrativ nr. 9, din 09/10/2005 emis de Ministerul Economiei, Energiei si Mediului de Afac (Act additional nr 6/30.10.2020);		
B3	Intabulare, drept de CONCESIUNE, dobandit prin Conventie, cota actuala 1/1 1) DEER SA, CIF:14476722	A1, A1.1

C. Partea III. SARCINI .

Inscrieri privind dezmembramintele dreptului de proprietate, drepturi reale de garanție și sarcini	Referințe
NU SUNT	

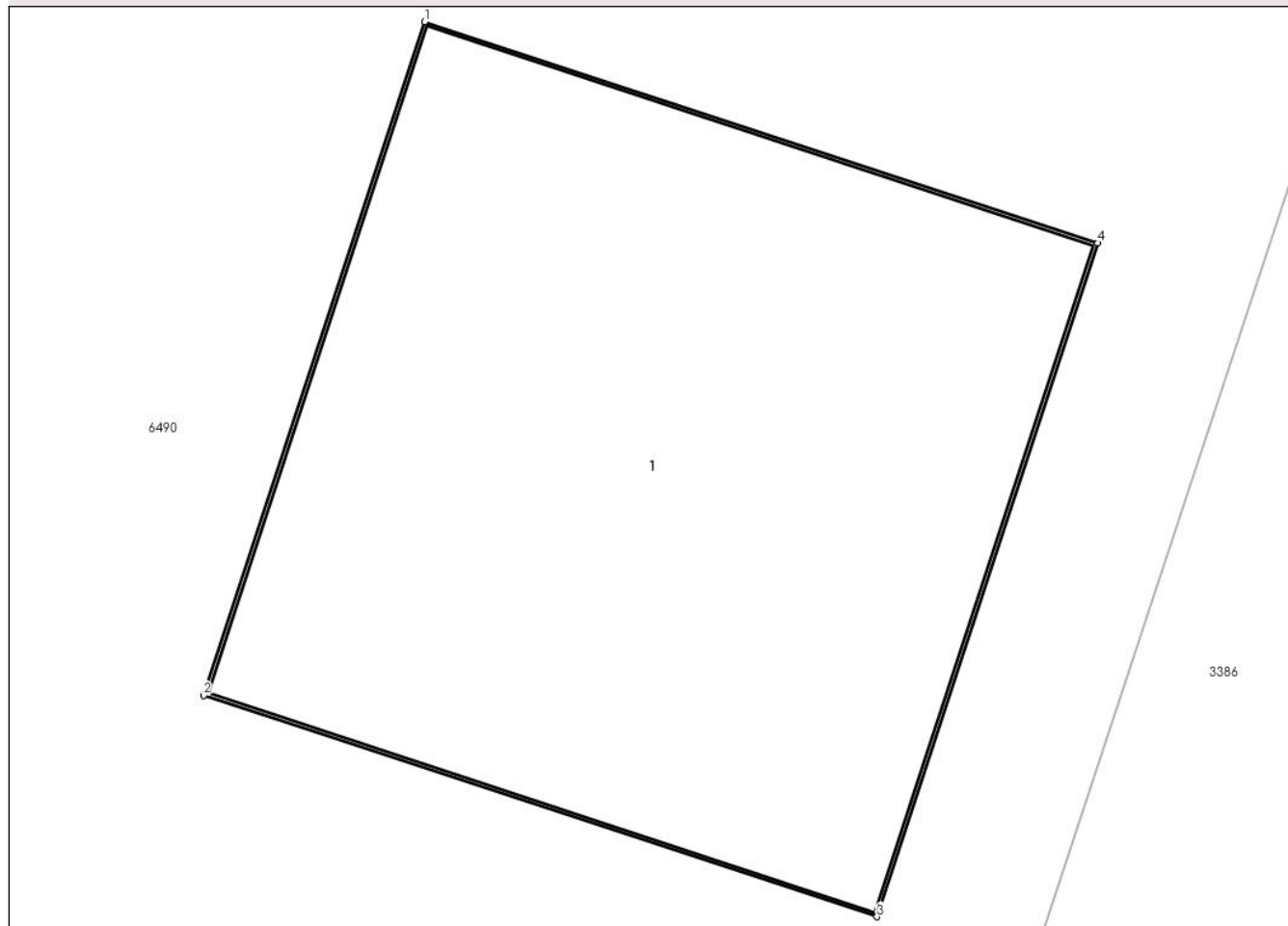
Anexa Nr. 1 La Partea I

Teren

Nr cadastral	Suprafața (mp)*	Observații / Referințe
	1	

* Suprafața este determinată în planul de proiecție Stereo 70.

DETALII LINIARE IMOBIL



Date referitoare la teren

Crt	Categorie folosință	Intra vilan	Suprafața (mp)	Tarla	Parcelă	Nr. topo	Observații / Referințe
1	curti constructii	DA	1	-	-	-	

Date referitoare la construcții

Crt	Număr	Destinație construcție	Supraf. (mp)	Situație juridică	Observații / Referințe
A1.1		construcții industriale și edilitare	1	Cu acte	Nr. niveluri:1; S. construita la sol:1 mp; S. construita desfasurata:1 mp; Stalp beton

Lungime Segmente

1) Valorile lungimilor segmentelor sunt obținute din proiecție în plan.

Punct început	X / Y	Punct sfârșit	X / Y	Lungime segment (** (m)
1	602.117,178 367.088,349	2	602.116,878 367.087,437	0.96
2	602.116,878 367.087,437	3	602.117,79 367.087,138	0.96
3	602.117,79 367.087,138	4	602.118,09 367.088,05	0.96

Punct început	X / Y	Punct sfârșit	X / Y	Lungime segment (** (m)
4	602.118,09 367.088,05	1	602.117,178 367.088,349	0.96

** Lungimile segmentelor sunt determinate în planul de proiecție Stereo 70 și sunt rotunjite la 1 milimetru.

*** Distanța dintre puncte este formată din segmente cumulate ce sunt mai mici decât valoarea 1 milimetru.

**DATE DESPRE IMOBILUL NR. 6480**

Oficiul de Cadastru și Publicitate Imobiliară PRAHOVA
Biroul de Cadastru și Publicitate Imobiliară Ploiești

A. Partea I. Descrierea imobilului

TEREN Extravilan

Adresa: Jud. Prahova

Nr. Crt	Nr cadastral Nr. topografic	Suprafața* (mp)	Observații / Referințe
A1		1	Sector cadastral:0 Teren neimprejmuit;

Construcții

Crt	Nr cadastral Nr. topografic	Adresa	Observații / Referințe
A1.1		Jud. Prahova	Nr. niveluri:1; S. construita la sol:1 mp; S. construita desfasurata:1 mp; Stalp beton

B. Partea II. Proprietari și acte

Inscrieri privitoare la dreptul de proprietate și alte drepturi reale		Referințe
/		
Act Normativ nr. 123, din 10/07/2007 emis de Parlamentul Romaniei;		
B1	Intabulare, drept de PROPRIETATE, dobandit prin Lege, cota actuala 1/1 1) Statul Roman, CIF:999999999999	A1, A1.1
Act Normativ nr. 980, din 16/12/2015 emis de Guvernul Romaniei;		
B2	Intabulare, drept de ADMINISTRARE, dobandit prin Lege, cota actuala 1/1 1) Ministerul Economiei, Energiei si Mediului de Afaceri, CIF:24931499	A1, A1.1
Act Administrativ nr. 9, din 09/10/2005 emis de Ministerul Economiei, Energiei si Mediului de Afac (Act additional nr 6/30.10.2020);		
B3	Intabulare, drept de CONCESIUNE, dobandit prin Conventie, cota actuala 1/1 1) DEER SA, CIF:14476722	A1, A1.1

C. Partea III. SARCINI .

Inscrieri privind dezmembramintele dreptului de proprietate, drepturi reale de garanție și sarcini	Referințe
NU SUNT	


Anexa Nr. 1 La Partea I

Teren

Nr cadastral	Suprafața (mp)*	Observații / Referințe
	1	

* Suprafața este determinată în planul de proiecție Stereo 70.

DETALII LINIARE IMOBIL



Date referitoare la teren

Crt	Categorie folosință	Intravilan	Suprafața (mp)	Tarla	Parcelă	Nr. topo	Observații / Referințe
1	curți constructii	NU	1	-	-	-	

Date referitoare la construcții

Crt	Număr	Destinație construcție	Supraf. (mp)	Situație juridică	Observații / Referințe
A1.1		construcții industriale și edilitare	1	Cu acte	Nr. niveluri:1; S. construită la sol:1 mp; S. construită desfășurată:1 mp; Stalp beton

Lungime Segmente

1) Valorile lungimilor segmentelor sunt obținute din proiecție în plan.

Punct început	X / Y	Punct sfârșit	X / Y	Lungime segment (** (m)
1	602.119,332 367.128,993	2	602.119,451 367.128,04	0.96
2	602.119,451 367.128,04	3	602.120,404 367.128,16	0.96
3	602.120,404 367.128,16	4	602.120,284 367.129,113	0.96

Punct început	X / Y	Punct sfârșit	X / Y	Lungime segment (** (m)
4	602.120,284 367.129,113	1	602.119,332 367.128,993	0.96

** Lungimile segmentelor sunt determinate în planul de proiecție Stereo 70 și sunt rotunjite la 1 milimetru.

*** Distanța dintre puncte este formată din segmente cumulate ce sunt mai mici decât valoarea 1 milimetru.

**DATE DESPRE IMOBILUL NR. 6481**

Oficiul de Cadastru și Publicitate Imobiliară PRAHOVA
Biroul de Cadastru și Publicitate Imobiliară Ploiești

A. Partea I. Descrierea imobilului

TEREN Intravilan

Adresa: Loc. Ungureni, Jud. Prahova

Nr. Crt	Nr cadastral Nr. topografic	Suprafața* (mp)	Observații / Referințe
A1		1	Sector cadastral:0 Teren neimprejmuit;

Construcții

Crt	Nr cadastral Nr. topografic	Adresa	Observații / Referințe
A1.1		Loc. Ungureni, Jud. Prahova	Nr. niveluri:1; S. construita la sol:1 mp; S. construita desfasurata:1 mp; Stalp beton

B. Partea II. Proprietari și acte

Inscrieri privitoare la dreptul de proprietate și alte drepturi reale		Referințe
/		
Act Normativ nr. 123, din 10/07/2007 emis de Parlamentul Romaniei;		
B1	Intabulare, drept de PROPRIETATE, dobandit prin Lege, cota actuala 1/1 1) Statul Roman, CIF:999999999999	A1, A1.1
Act Normativ nr. 980, din 16/12/2015 emis de Guvernul Romaniei;		
B2	Intabulare, drept de ADMINISTRARE, dobandit prin Lege, cota actuala 1/1 1) Ministerul Economiei, Energiei si Mediului de Afaceri, CIF:24931499	A1, A1.1
Act Administrativ nr. 9, din 09/10/2005 emis de Ministerul Economiei, Energiei si Mediului de Afac (Act additional nr 6/30.10.2020);		
B3	Intabulare, drept de CONCESIUNE, dobandit prin Conventie, cota actuala 1/1 1) DEER SA, CIF:14476722	A1, A1.1

C. Partea III. SARCINI .

Inscrieri privind dezmembramintele dreptului de proprietate, drepturi reale de garanție și sarcini	Referințe
NU SUNT	


Anexa Nr. 1 La Partea I

Teren

Nr cadastral	Suprafața (mp)*	Observații / Referințe
	1	

* Suprafața este determinată în planul de proiecție Stereo 70.

DETALII LINIARE IMOBIL



Date referitoare la teren

Crt	Categorie folosință	Intra vilan	Suprafața (mp)	Tarla	Parcelă	Nr. topo	Observații / Referințe
1	curți constructii	DA	1	-	-	-	

Date referitoare la construcții

Crt	Număr	Destinație construcție	Supraf. (mp)	Situație juridică	Observații / Referințe
A1.1		construcții industriale și edilitare	1	Cu acte	Nr. niveluri:1; S. construită la sol:1 mp; S. construită desfășurată:1 mp; Stalp beton

Lungime Segmente

1) Valorile lungimilor segmentelor sunt obținute din proiecție în plan.

Punct început	X / Y	Punct sfârșit	X / Y	Lungime segment (** (m))
1	602.113,653 367.175,371	2	602.113,773 367.174,419	0.96
2	602.113,773 367.174,419	3	602.114,726 367.174,538	0.96
3	602.114,726 367.174,538	4	602.114,606 367.175,491	0.96

Punct început	X / Y	Punct sfârșit	X / Y	Lungime segment (** (m)
4	602.114,606 367.175,491	1	602.113,653 367.175,371	0.96

** Lungimile segmentelor sunt determinate în planul de proiecție Stereo 70 și sunt rotunjite la 1 milimetru.

*** Distanța dintre puncte este formată din segmente cumulate ce sunt mai mici decât valoarea 1 milimetru.

**DATE DESPRE IMOBILUL NR. 6482**

Oficiul de Cadastru și Publicitate Imobiliară PRAHOVA
Biroul de Cadastru și Publicitate Imobiliară Ploiești

A. Partea I. Descrierea imobilului

TEREN Intravilan

Adresa: Loc. Ungureni, Jud. Prahova

Nr. Crt	Nr cadastral Nr. topografic	Suprafața* (mp)	Observații / Referințe
A1		1	Sector cadastral:0 Teren neimprejmuit;

Construcții

Crt	Nr cadastral Nr. topografic	Adresa	Observații / Referințe
A1.1		Loc. Ungureni, Jud. Prahova	Nr. niveluri:1; S. construita la sol:1 mp; S. construita desfasurata:1 mp; Stalp beton

B. Partea II. Proprietari și acte

Inscrieri privitoare la dreptul de proprietate și alte drepturi reale		Referințe
/		
Act Normativ nr. 123, din 10/07/2007 emis de Parlamentul Romaniei;		
B1	Intabulare, drept de PROPRIETATE, dobandit prin Lege, cota actuala 1/1 1) Statul Roman, CIF:999999999999	A1, A1.1
Act Normativ nr. 980, din 16/12/2015 emis de Guvernul Romaniei;		
B2	Intabulare, drept de ADMINISTRARE, dobandit prin Lege, cota actuala 1/1 1) Ministerul Economiei, Energiei si Mediului de Afaceri, CIF:24931499	A1, A1.1
Act Administrativ nr. 9, din 09/10/2005 emis de Ministerul Economiei, Energiei si Mediului de Afac (Act additional nr 6/30.10.2020);		
B3	Intabulare, drept de CONCESIUNE, dobandit prin Conventie, cota actuala 1/1 1) DEER SA, CIF:14476722	A1, A1.1

C. Partea III. SARCINI .

Inscrieri privind dezmembramintele dreptului de proprietate, drepturi reale de garanție și sarcini	Referințe
NU SUNT	


Anexa Nr. 1 La Partea I

Teren

Nr cadastral	Suprafața (mp)*	Observații / Referințe
	1	

* Suprafața este determinată în planul de proiecție Stereo 70.

DETALII LINIARE IMOBIL



Date referitoare la teren

Crt	Categorie folosință	Intra vilan	Suprafața (mp)	Tarla	Parcelă	Nr. topo	Observații / Referințe
1	curti constructii	DA	1	-	-	-	

Date referitoare la construcții

Crt	Număr	Destinație construcție	Supraf. (mp)	Situație juridică	Observații / Referințe
A1.1		construcții industriale și edilitare	1	Cu acte	Nr. niveluri:1; S. construita la sol:1 mp; S. construita desfasurata:1 mp; Stalp beton

Lungime Segmente

1) Valorile lungimilor segmentelor sunt obținute din proiecție în plan.

Punct început	X / Y	Punct sfârșit	X / Y	Lungime segment (** (m))
1	602.107,361 367.210,827	2	602.107,48 367.209,874	0.96
2	602.107,48 367.209,874	3	602.108,433 367.209,994	0.96
3	602.108,433 367.209,994	4	602.108,313 367.210,947	0.96

Punct început	X / Y	Punct sfârșit	X / Y	Lungime segment (** (m)
4	602.108,313 367.210,947	1	602.107,361 367.210,827	0.96

** Lungimile segmentelor sunt determinate în planul de proiecție Stereo 70 și sunt rotunjite la 1 milimetru.

*** Distanța dintre puncte este formată din segmente cumulate ce sunt mai mici decât valoarea 1 milimetru.

**DATE DESPRE IMOBILUL NR. 6483**

Oficiul de Cadastru și Publicitate Imobiliară PRAHOVA
Biroul de Cadastru și Publicitate Imobiliară Ploiești

A. Partea I. Descrierea imobilului

TEREN Intravilan

Adresa: Loc. Ungureni, Jud. Prahova

Nr. Crt	Nr cadastral Nr. topografic	Suprafața* (mp)	Observații / Referințe
A1		1	Sector cadastral:0 Teren neimprejmuit;

Construcții

Crt	Nr cadastral Nr. topografic	Adresa	Observații / Referințe
A1.1		Loc. Ungureni, Jud. Prahova	Nr. niveluri:1; S. construita la sol:1 mp; S. construita desfasurata:1 mp; Stalp beton

B. Partea II. Proprietari și acte

Inscrieri privitoare la dreptul de proprietate și alte drepturi reale		Referințe
/		
Act Normativ nr. 123, din 10/07/2007 emis de Parlamentul Romaniei;		
B1	Intabulare, drept de PROPRIETATE, dobandit prin Lege, cota actuala 1/1 1) Statul Roman, CIF:999999999999	A1, A1.1
Act Normativ nr. 980, din 16/12/2015 emis de Guvernul Romaniei;		
B2	Intabulare, drept de ADMINISTRARE, dobandit prin Lege, cota actuala 1/1 1) Ministerul Economiei, Energiei si Mediului de Afaceri, CIF:24931499	A1, A1.1
Act Administrativ nr. 9, din 09/10/2005 emis de Ministerul Economiei, Energiei si Mediului de Afac (Act additional nr 6/30.10.2020);		
B3	Intabulare, drept de CONCESIUNE, dobandit prin Conventie, cota actuala 1/1 1) DEER SA, CIF:14476722	A1, A1.1

C. Partea III. SARCINI .

Inscrieri privind dezmembramintele dreptului de proprietate, drepturi reale de garanție și sarcini	Referințe
NU SUNT	


Anexa Nr. 1 La Partea I

Teren

Nr cadastral	Suprafața (mp)*	Observații / Referințe
	1	

* Suprafața este determinată în planul de proiecție Stereo 70.

DETALII LINIARE IMOBIL



Date referitoare la teren

Crt	Categorie folosință	Intra vilan	Suprafața (mp)	Tarla	Parcelă	Nr. topo	Observații / Referințe
1	curți constructii	DA	1	-	-	-	

Date referitoare la construcții

Crt	Număr	Destinație construcție	Supraf. (mp)	Situație juridică	Observații / Referințe
A1.1		construcții industriale și edilitare	1	Cu acte	Nr. niveluri:1; S. construită la sol:1 mp; S. construită desfășurată:1 mp; Stalp beton

Lungime Segmente

1) Valorile lungimilor segmentelor sunt obținute din proiecție în plan.

Punct început	X / Y	Punct sfârșit	X / Y	Lungime segment (** (m))
1	602.100,603 367.250,935	2	602.100,723 367.249,983	0.96
2	602.100,723 367.249,983	3	602.101,676 367.250,102	0.96
3	602.101,676 367.250,102	4	602.101,556 367.251,055	0.96

Punct început	X / Y	Punct sfârșit	X / Y	Lungime segment (** (m)
4	602.101,556 367.251,055	1	602.100,603 367.250,935	0.96

** Lungimile segmentelor sunt determinate în planul de proiecție Stereo 70 și sunt rotunjite la 1 milimetru.

*** Distanța dintre puncte este formată din segmente cumulate ce sunt mai mici decât valoarea 1 milimetru.

**DATE DESPRE IMOBILUL NR. 6484**

Oficiul de Cadastru și Publicitate Imobiliară PRAHOVA
Biroul de Cadastru și Publicitate Imobiliară Ploiești

A. Partea I. Descrierea imobilului

TEREN Intravilan

Adresa: Loc. Ungureni, Jud. Prahova

Nr. Crt	Nr cadastral Nr. topografic	Suprafața* (mp)	Observații / Referințe
A1		1	Sector cadastral:0 Teren neimprejmuit;

Construcții

Crt	Nr cadastral Nr. topografic	Adresa	Observații / Referințe
A1.1		Loc. Ungureni, Jud. Prahova	Nr. niveluri:1; S. construita la sol:1 mp; S. construita desfasurata:1 mp; Stalp beton

B. Partea II. Proprietari și acte

Inscrieri privitoare la dreptul de proprietate și alte drepturi reale		Referințe
/		
Act Normativ nr. 123, din 10/07/2007 emis de Parlamentul Romaniei;		
B1	Intabulare, drept de PROPRIETATE, dobandit prin Lege, cota actuala 1/1 1) Statul Roman, CIF:999999999999	A1, A1.1
Act Normativ nr. 980, din 16/12/2015 emis de Guvernul Romaniei;		
B2	Intabulare, drept de ADMINISTRARE, dobandit prin Lege, cota actuala 1/1 1) Ministerul Economiei, Energiei si Mediului de Afaceri, CIF:24931499	A1, A1.1
Act Administrativ nr. 9, din 09/10/2005 emis de Ministerul Economiei, Energiei si Mediului de Afac (Act additional nr 6/30.10.2020);		
B3	Intabulare, drept de CONCESIUNE, dobandit prin Conventie, cota actuala 1/1 1) DEER SA, CIF:14476722	A1, A1.1

C. Partea III. SARCINI .

Inscrieri privind dezmembramintele dreptului de proprietate, drepturi reale de garanție și sarcini	Referințe
NU SUNT	


Anexa Nr. 1 La Partea I

Teren

Nr cadastral	Suprafața (mp)*	Observații / Referințe
	1	

* Suprafața este determinată în planul de proiecție Stereo 70.

DETALII LINIARE IMOBIL



Date referitoare la teren

Crt	Categorie folosință	Intra vilan	Suprafața (mp)	Tarla	Parcelă	Nr. topo	Observații / Referințe
1	curți constructii	DA	1	-	-	-	

Date referitoare la construcții

Crt	Număr	Destinație construcție	Supraf. (mp)	Situație juridică	Observații / Referințe
A1.1		construcții industriale și edilitare	1	Cu acte	Nr. niveluri:1; S. construită la sol:1 mp; S. construită desfășurată:1 mp; Stalp beton

Lungime Segmente

1) Valorile lungimilor segmentelor sunt obținute din proiecție în plan.

Punct început	X / Y	Punct sfârșit	X / Y	Lungime segment (** (m))
1	602.087,213 367.261,165	2	602.087,333 367.260,213	0.96
2	602.087,333 367.260,213	3	602.088,286 367.260,332	0.96
3	602.088,286 367.260,332	4	602.088,166 367.261,285	0.96

Punct început	X / Y	Punct sfârşit	X / Y	Lungime segment (** (m)
4	602.088,166 367.261,285	1	602.087,213 367.261,165	0.96

** Lungimile segmentelor sunt determinate în planul de proiecţie Stereo 70 şi sunt rotunjite la 1 milimetru.

*** Distanţa dintre puncte este formată din segmente cumulate ce sunt mai mici decât valoarea 1 milimetru.

**DATE DESPRE IMOBILUL NR. 6485**

Oficiul de Cadastru și Publicitate Imobiliară PRAHOVA
Biroul de Cadastru și Publicitate Imobiliară Ploiești

A. Partea I. Descrierea imobilului

TEREN Intravilan

Adresa: Loc. Ungureni, Jud. Prahova

Nr. Crt	Nr cadastral Nr. topografic	Suprafața* (mp)	Observații / Referințe
A1		1	Sector cadastral:0 Teren neimprejmuit;

Construcții

Crt	Nr cadastral Nr. topografic	Adresa	Observații / Referințe
A1.1		Loc. Ungureni, Jud. Prahova	Nr. niveluri:1; S. construita la sol:1 mp; S. construita desfasurata:1 mp; Stalp beton

B. Partea II. Proprietari și acte

Inscrieri privitoare la dreptul de proprietate și alte drepturi reale		Referințe
/		
Act Normativ nr. 123, din 10/07/2007 emis de Parlamentul Romaniei;		
B1	Intabulare, drept de PROPRIETATE, dobandit prin Lege, cota actuala 1/1 1) Statul Roman, CIF:999999999999	A1, A1.1
Act Normativ nr. 980, din 16/12/2015 emis de Guvernul Romaniei;		
B2	Intabulare, drept de ADMINISTRARE, dobandit prin Lege, cota actuala 1/1 1) Ministerul Economiei, Energiei si Mediului de Afaceri, CIF:24931499	A1, A1.1
Act Administrativ nr. 9, din 09/10/2005 emis de Ministerul Economiei, Energiei si Mediului de Afac (Act additional nr 6/30.10.2020);		
B3	Intabulare, drept de CONCESIUNE, dobandit prin Conventie, cota actuala 1/1 1) DEER SA, CIF:14476722	A1, A1.1

C. Partea III. SARCINI .

Inscrieri privind dezmembramintele dreptului de proprietate, drepturi reale de garanție și sarcini	Referințe
NU SUNT	


Anexa Nr. 1 La Partea I

Teren

Nr cadastral	Suprafața (mp)*	Observații / Referințe
	1	

* Suprafața este determinată în planul de proiecție Stereo 70.

DETALII LINIARE IMOBIL



Date referitoare la teren

Crt	Categorie folosință	Intravilan	Suprafața (mp)	Tarla	Parcelă	Nr. topo	Observații / Referințe
1	curți constructii	DA	1	-	-	-	

Date referitoare la construcții

Crt	Număr	Destinație construcție	Supraf. (mp)	Situație juridică	Observații / Referințe
A1.1		construcții industriale și edilitare	1	Cu acte	Nr. niveluri:1; S. construită la sol:1 mp; S. construită desfășurată:1 mp; Stalp beton

Lungime Segmente

1) Valorile lungimilor segmentelor sunt obținute din proiecție în plan.

Punct început	X / Y	Punct sfârșit	X / Y	Lungime segment (** (m))
1	602.094,103 367.291,645	2	602.094,223 367.290,693	0.96
2	602.094,223 367.290,693	3	602.095,176 367.290,812	0.96
3	602.095,176 367.290,812	4	602.095,056 367.291,765	0.96

Punct început	X / Y	Punct sfârșit	X / Y	Lungime segment (** (m)
4	602.095,056 367.291,765	1	602.094,103 367.291,645	0.96

** Lungimile segmentelor sunt determinate în planul de proiecție Stereo 70 și sunt rotunjite la 1 milimetru.

*** Distanța dintre puncte este formată din segmente cumulate ce sunt mai mici decât valoarea 1 milimetru.

**DATE DESPRE IMOBILUL NR. 6486**

Oficiul de Cadastru și Publicitate Imobiliară PRAHOVA
Biroul de Cadastru și Publicitate Imobiliară Ploiești

A. Partea I. Descrierea imobilului

TEREN Intravilan

Adresa: Loc. Ungureni, Jud. Prahova

Nr. Crt	Nr cadastral Nr. topografic	Suprafața* (mp)	Observații / Referințe
A1		1	Sector cadastral:0 Teren neimprejmuit;

Construcții

Crt	Nr cadastral Nr. topografic	Adresa	Observații / Referințe
A1.1		Loc. Ungureni, Jud. Prahova	Nr. niveluri:1; S. construita la sol:1 mp; S. construita desfasurata:1 mp; Stalp beton

B. Partea II. Proprietari și acte

Inscrieri privitoare la dreptul de proprietate și alte drepturi reale		Referințe
/		
Act Normativ nr. 123, din 10/07/2007 emis de Parlamentul Romaniei;		
B1	Intabulare, drept de PROPRIETATE, dobandit prin Lege, cota actuala 1/1 1) Statul Roman, CIF:999999999999	A1, A1.1
Act Normativ nr. 980, din 16/12/2015 emis de Guvernul Romaniei;		
B2	Intabulare, drept de ADMINISTRARE, dobandit prin Lege, cota actuala 1/1 1) Ministerul Economiei, Energiei si Mediului de Afaceri, CIF:24931499	A1, A1.1
Act Administrativ nr. 9, din 09/10/2005 emis de Ministerul Economiei, Energiei si Mediului de Afac (Act additional nr 6/30.10.2020);		
B3	Intabulare, drept de CONCESIUNE, dobandit prin Conventie, cota actuala 1/1 1) DEER SA, CIF:14476722	A1, A1.1

C. Partea III. SARCINI .

Inscrieri privind dezmembramintele dreptului de proprietate, drepturi reale de garanție și sarcini	Referințe
NU SUNT	

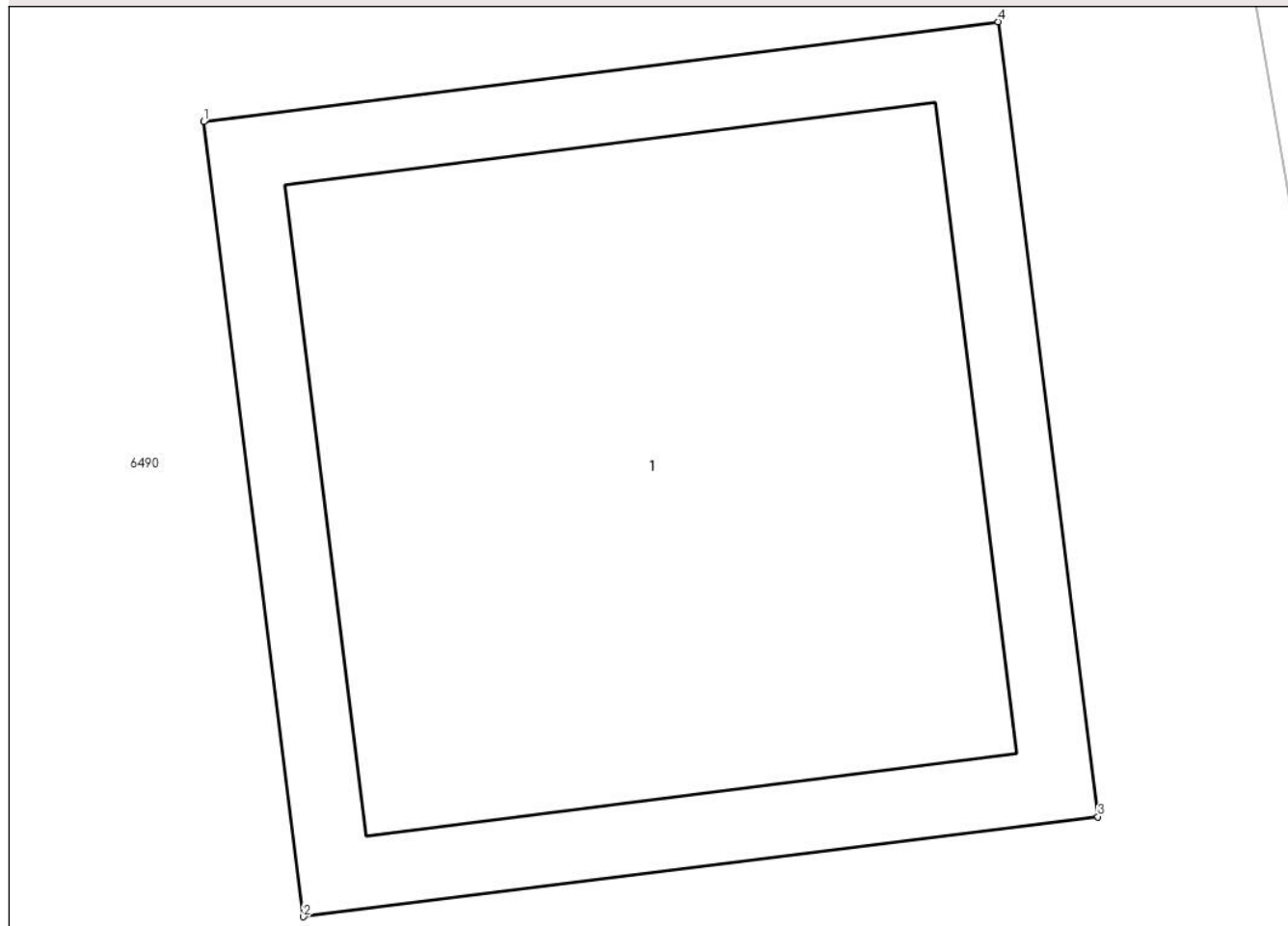
Anexa Nr. 1 La Partea I

Teren

Nr cadastral	Suprafața (mp)*	Observații / Referințe
	1	

* Suprafața este determinată în planul de proiecție Stereo 70.

DETALII LINIARE IMOBIL



Date referitoare la teren

Crt	Categorie folosință	Intravilan	Suprafața (mp)	Tarla	Parcelă	Nr. topo	Observații / Referințe
1	curți constructii	DA	1	-	-	-	

Date referitoare la construcții

Crt	Număr	Destinație construcție	Supraf. (mp)	Situație juridică	Observații / Referințe
A1.1		construcții industriale și edilitare	1	Cu acte	Nr. niveluri:1; S. construită la sol:1 mp; S. construită desfășurată:1 mp; Stalp beton

Lungime Segmente

1) Valorile lungimilor segmentelor sunt obținute din proiecție în plan.

Punct început	X / Y	Punct sfârșit	X / Y	Lungime segment (** (m))
1	602.087,262 367.336,892	2	602.087,406 367.335,741	1.16
2	602.087,406 367.335,741	3	602.088,557 367.335,886	1.16
3	602.088,557 367.335,886	4	602.088,413 367.337,037	1.16

Punct început	X / Y	Punct sfârșit	X / Y	Lungime segment (** (m)
4	602.088,413 367.337,037	1	602.087,262 367.336,892	1.16

** Lungimile segmentelor sunt determinate în planul de proiecție Stereo 70 și sunt rotunjite la 1 milimetru.

*** Distanța dintre puncte este formată din segmente cumulate ce sunt mai mici decât valoarea 1 milimetru.

**DATE DESPRE IMOBILUL NR. 6487**

Oficiul de Cadastru și Publicitate Imobiliară PRAHOVA
Biroul de Cadastru și Publicitate Imobiliară Ploiești

A. Partea I. Descrierea imobilului

TEREN Intravilan

Adresa: Loc. Ungureni, Jud. Prahova

Nr. Crt	Nr cadastral Nr. topografic	Suprafața* (mp)	Observații / Referințe
A1		1	Sector cadastral:0 Teren neimprejmuit;

Construcții

Crt	Nr cadastral Nr. topografic	Adresa	Observații / Referințe
A1.1		Loc. Ungureni, Jud. Prahova	Nr. niveluri:1; S. construita la sol:1 mp; S. construita desfasurata:1 mp; Stalp beton

B. Partea II. Proprietari și acte

Inscrieri privitoare la dreptul de proprietate și alte drepturi reale		Referințe
/		
Act Normativ nr. 123, din 10/07/2007 emis de Parlamentul Romaniei;		
B1	Intabulare, drept de PROPRIETATE, dobandit prin Lege, cota actuala 1/1 1) Statul Roman, CIF:999999999999	A1, A1.1
Act Normativ nr. 980, din 16/12/2015 emis de Guvernul Romaniei;		
B2	Intabulare, drept de ADMINISTRARE, dobandit prin Lege, cota actuala 1/1 1) Ministerul Economiei, Energiei si Mediului de Afaceri, CIF:24931499	A1, A1.1
Act Administrativ nr. 9, din 09/10/2005 emis de Ministerul Economiei, Energiei si Mediului de Afac (Act additional nr 6/30.10.2020);		
B3	Intabulare, drept de CONCESIUNE, dobandit prin Conventie, cota actuala 1/1 1) DEER SA, CIF:14476722	A1, A1.1

C. Partea III. SARCINI .

Inscrieri privind dezmembramintele dreptului de proprietate, drepturi reale de garanție și sarcini	Referințe
NU SUNT	

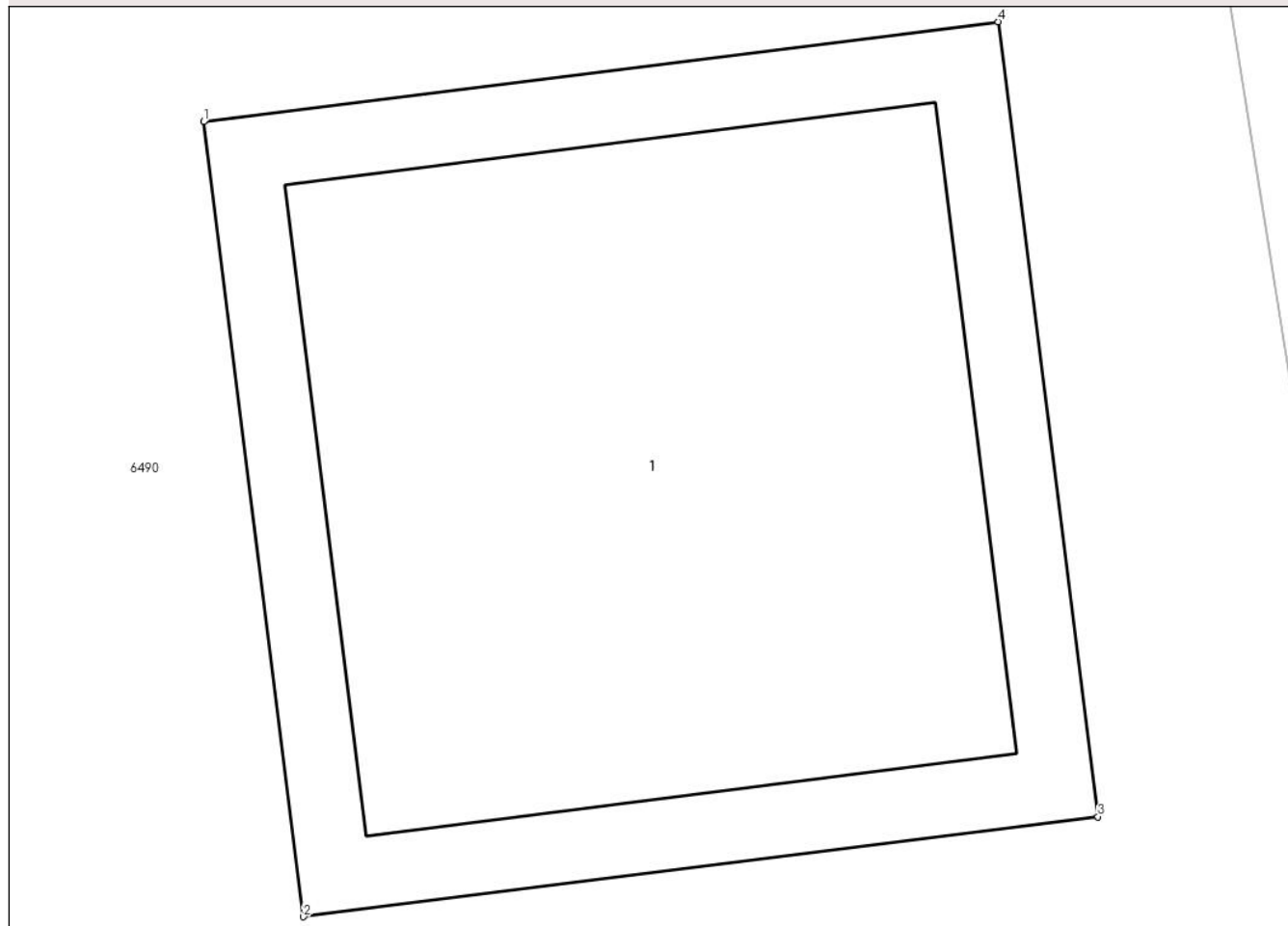
Anexa Nr. 1 La Partea I

Teren

Nr cadastral	Suprafața (mp)*	Observații / Referințe
	1	

* Suprafața este determinată în planul de proiecție Stereo 70.

DETALII LINIARE IMOBIL



Date referitoare la teren

Crt	Categorie folosință	Intravilan	Suprafața (mp)	Tarla	Parcelă	Nr. topo	Observații / Referințe
1	curți constructii	DA	1	-	-	-	

Date referitoare la construcții

Crt	Număr	Destinație construcție	Supraf. (mp)	Situație juridică	Observații / Referințe
A1.1		construcții industriale și edilitare	1	Cu acte	Nr. niveluri:1; S. construită la sol:1 mp; S. construită desfășurată:1 mp; Stalp beton

Lungime Segmente

1) Valorile lungimilor segmentelor sunt obținute din proiecție în plan.

Punct început	X / Y	Punct sfârșit	X / Y	Lungime segment (** (m))
1	602.081,212 367.375,022	2	602.081,356 367.373,871	1.16
2	602.081,356 367.373,871	3	602.082,507 367.374,016	1.16
3	602.082,507 367.374,016	4	602.082,363 367.375,167	1.16

Punct început	X / Y	Punct sfârșit	X / Y	Lungime segment (** (m)
4	602.082,363 367.375,167	1	602.081,212 367.375,022	1.16

** Lungimile segmentelor sunt determinate în planul de proiecție Stereo 70 și sunt rotunjite la 1 milimetru.

*** Distanța dintre puncte este formată din segmente cumulate ce sunt mai mici decât valoarea 1 milimetru.

**DATE DESPRE IMOBILUL NR. 6488**

Oficiul de Cadastru și Publicitate Imobiliară PRAHOVA
Biroul de Cadastru și Publicitate Imobiliară Ploiești

A. Partea I. Descrierea imobilului

TEREN Necunoscut

Adresa: Loc. Ungureni, Jud. Prahova

Nr. Crt	Nr cadastral Nr. topografic	Suprafața* (mp)	Observații / Referințe
A1		6.576	Sector cadastral:0 Teren neimprejmuit; domeniu public

B. Partea II. Proprietari și acte

Inscrieri privitoare la dreptul de proprietate și alte drepturi reale	Referințe
/	
Act Administrativ nr. 7548, din 04/10/2023 emis de Primaria Gherghita (act administrativ nr 5 din 31.01.2007, emis de Consiliul Local Gherghita; act normativ nr 477 din 16.06.2010, emis de Guvernul Romaniei);	
B1	Intabulare, drept de PROPRIETATE domeniu public, dobandit prin Lege, cota actuala 1/1 1) COMUNA GHERGHITA, CIF:2844014, domeniu public

C. Partea III. SARCINI .

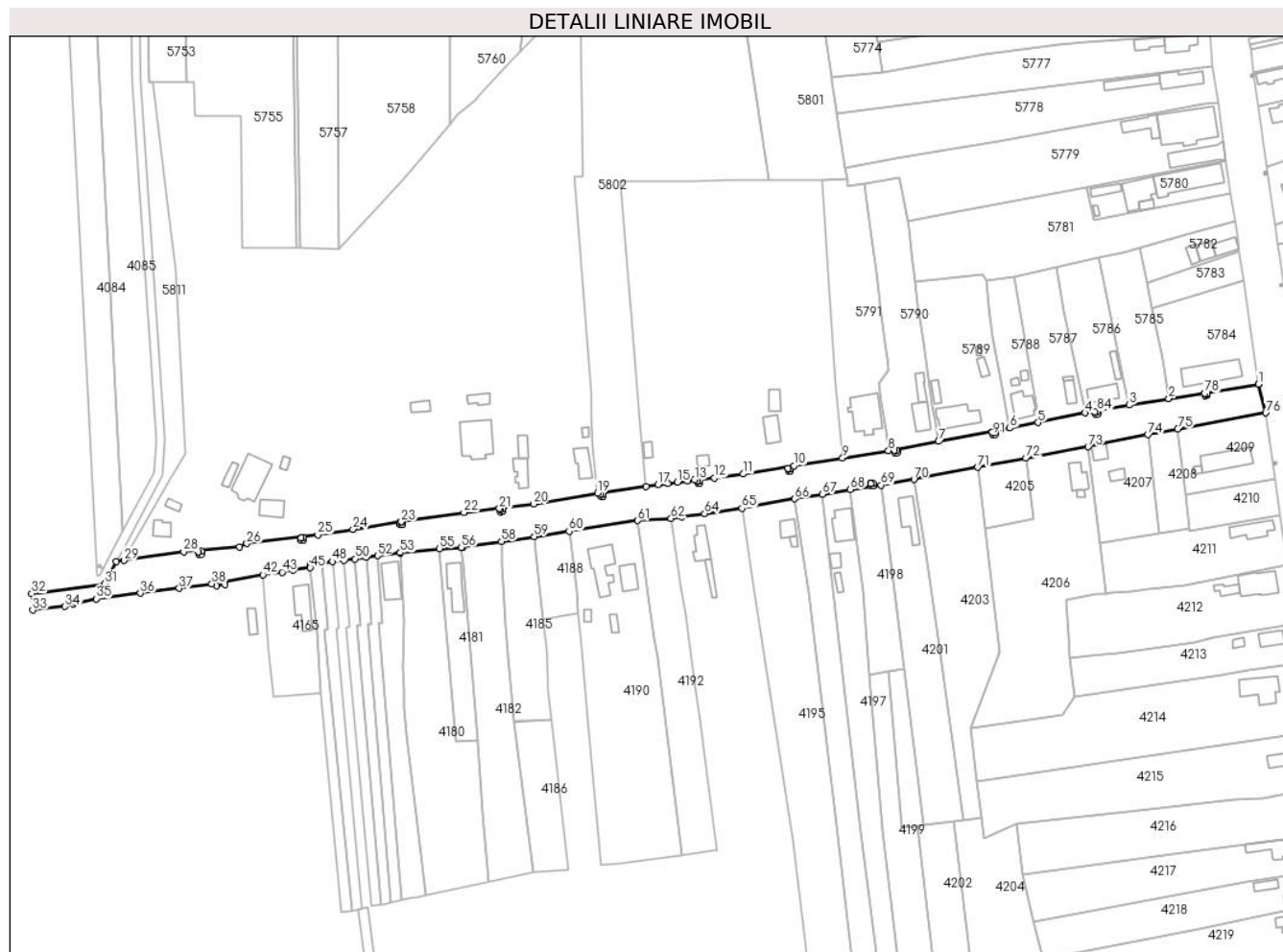
Inscrieri privind dezmembramintele dreptului de proprietate, drepturi reale de garanție și sarcini	Referințe
NU SUNT	

Anexa Nr. 1 La Partea I

Teren

Nr cadastral	Suprafața (mp)*	Observații / Referințe
	6.576	domeniu public

* Suprafața este determinată în planul de proiecție Stereo 70.



Date referitoare la teren

Crt	Categorie folosință	Intravilan	Suprafața (mp)	Tarla	Parcelă	Nr. topo	Observații / Referințe
1	drum	NU	15	-	101	-	
2	drum	DA	6.561	-	101	-	

Lungime Segmente

1) Valorile lungimilor segmentelor sunt obținute din proiecție în plan.

Punct început	X / Y	Punct sfârșit	X / Y	Lungime segment
1	601.841,31 367.151,64	2	601.804,67 367.145,75	37.11
4	601.770,41 367.139,87	5	601.751,21 367.135,89	19.608
7	601.710,48 367.128,22	8	601.689,95 367.124,47	20.87
10	601.651,333 367.118,27	11	601.630,574 367.114,902	21.03
13	601.610,647 367.112,478	14	601.607,722 367.112,093	2.951
2	601.804,67 367.145,75	3	601.788,52 367.143,09	16.368
5	601.751,21 367.135,89	6	601.739,67 367.133,64	11.757
8	601.689,95 367.124,47	9	601.671,186 367.121,458	19.004
11	601.630,574 367.114,902	12	601.618,761 367.113,362	11.913
14	601.607,722 367.112,093	15	601.603,692 367.111,563	4.064
3	601.788,52 367.143,09	4	601.770,41 367.139,87	18.394
6	601.739,67 367.133,64	7	601.710,48 367.128,22	29.689
9	601.671,186 367.121,458	10	601.651,333 367.118,27	20.107
12	601.618,761 367.113,362	13	601.610,647 367.112,478	8.162
15	601.603,692 367.111,563	16	601.599,679 367.111,036	4.048

Punct început	X / Y	Punct sfârșit	X / Y	Lungime segment	Punct început	X / Y	Punct sfârșit	X / Y	Lungime segment	Punct început	X / Y	Punct sfârșit	X / Y	Lungime segment
16	601.599,679 367.111,036	17	601.595,682 367.110,51	4.031	17	601.595,682 367.110,51	18	601.590,74 367.109,86	4.985	18	601.590,74 367.109,86	19	601.570,9 367.107,08	20.034
19	601.570,9 367.107,08	20	601.544,82 367.102,65	26.454	20	601.544,82 367.102,65	21	601.530,75 367.100,78	14.194	21	601.530,75 367.100,78	22	601.516,306 367.099,174	14.533
22	601.516,306 367.099,174	23	601.490,69 367.095,38	25.895	23	601.490,69 367.095,38	24	601.470,929 367.092,299	20.0	24	601.470,929 367.092,299	25	601.456,5 367.090,05	14.603
25	601.456,5 367.090,05	26	601.427,49 367.086,45	29.233	26	601.427,49 367.086,45	27	601.424,53 367.085,15	3.233	27	601.424,53 367.085,15	28	601.401,667 367.083,102	22.955
28	601.401,667 367.083,102	29	601.377,31 367.079,52	24.619	29	601.377,31 367.079,52	30	601.374,15 367.079,126	3.184	30	601.374,15 367.079,126	31	601.369,325 367.070,032	10.295
31	601.369,325 367.070,032	32	601.339,422 367.066,08	30.163	32	601.339,422 367.066,08	33	601.339,809 367.059,267	6.824	33	601.339,809 367.059,267	34	601.353,134 367.060,717	13.404
34	601.353,134 367.060,717	35	601.365,959 367.063,883	13.21	35	601.365,959 367.063,883	36	601.383,93 367.066,15	18.113	36	601.383,93 367.066,15	37	601.399,77 367.068,2	15.972
37	601.399,77 367.068,2	38	601.413,14 367.070,07	13.5	38	601.413,14 367.070,07	39	601.415,04 367.069,27	2.062	39	601.415,04 367.069,27	40	601.418,41 367.069,7	3.397
40	601.418,41 367.069,7	41	601.418,33 367.071,02	1.322	41	601.418,33 367.071,02	42	601.434,004 367.073,721	15.905	42	601.434,004 367.073,721	43	601.441,907 367.074,762	7.971
43	601.441,907 367.074,762	44	601.446,515 367.075,54	4.673	44	601.446,515 367.075,54	45	601.453,41 367.076,597	6.976	45	601.453,41 367.076,597	46	601.453,271 367.077,854	1.265
46	601.453,271 367.077,854	47	601.457,973 367.078,422	4.736	47	601.457,973 367.078,422	48	601.462,566 367.079,079	4.64	48	601.462,566 367.079,079	49	601.467,159 367.079,736	4.64
49	601.467,159 367.079,736	50	601.471,773 367.080,228	4.64	50	601.471,773 367.080,228	51	601.476,372 367.080,844	4.64	51	601.476,372 367.080,844	52	601.480,975 367.081,526	4.653
52	601.480,975 367.081,526	53	601.490,182 367.082,71	9.283	53	601.490,182 367.082,71	54	601.490,195 367.082,482	0.229	54	601.490,195 367.082,482	55	601.506,292 367.084,389	16.21
55	601.506,292 367.084,389	56	601.515,197 367.084,895	8.919	56	601.515,197 367.084,895	57	601.515,999 367.085,1	0.828	57	601.515,999 367.085,1	58	601.531,659 367.087,284	15.812
58	601.531,659 367.087,284	59	601.545,07 367.089,3	13.562	59	601.545,07 367.089,3	60	601.559,29 367.091,48	14.386	60	601.559,29 367.091,48	61	601.587,35 367.095,82	28.394
61	601.587,35 367.095,82	62	601.601,01 367.096,71	13.689	62	601.601,01 367.096,71	63	601.605,46 367.097,46	4.513	63	601.605,46 367.097,46	64	601.614,78 367.098,72	9.405
64	601.614,78 367.098,72	65	601.629,98 367.100,93	15.36	65	601.629,98 367.100,93	66	601.651,6 367.104,78	21.96	66	601.651,6 367.104,78	67	601.662,97 367.106,655	11.524
67	601.662,97 367.106,655	68	601.674,34 367.108,53	11.524	68	601.674,34 367.108,53	69	601.687,01 367.110,35	12.8	69	601.687,01 367.110,35	70	601.700,4 367.112,64	13.584
70	601.700,4 367.112,64	71	601.726,57 367.117,61	26.638	71	601.726,57 367.117,61	72	601.746,219 367.121,342	20.0	72	601.746,219 367.121,342	73	601.771,68 367.126,04	25.891
73	601.771,68 367.126,04	74	601.796,18 367.130,97	24.991	74	601.796,18 367.130,97	75	601.808,375 367.133,261	12.409	75	601.808,375 367.133,261	76	601.844,36 367.139,88	36.588
76	601.844,36 367.139,88	77	601.841,31 367.151,64	12.149	77	601.841,31 367.151,64	78	601.819,414 367.147,858	22.22	78	601.819,414 367.147,858	79	601.820,376 367.147,978	0.97
79	601.820,376 367.147,978	80	601.820,498 367.147,016	0.97	80	601.820,498 367.147,016	81	601.819,535 367.146,895	0.97	81	601.819,535 367.146,895	82	601.819,414 367.147,858	0.97
82	601.819,414 367.147,858	83	601.774,492 367.140,305	45.553	83	601.774,492 367.140,305	84	601.775,454 367.140,426	0.97	84	601.775,454 367.140,426	85	601.775,575 367.139,463	0.97
85	601.775,575 367.139,463	86	601.774,613 367.139,342	0.97	86	601.774,613 367.139,342	87	601.774,492 367.140,305	0.97	87	601.774,492 367.140,305	88	601.732,438 367.131,96	42.874
88	601.732,438 367.131,96	89	601.733,4 367.132,081	0.97	89	601.733,4 367.132,081	90	601.733,521 367.131,118	0.97	90	601.733,521 367.131,118	91	601.732,559 367.130,997	0.97
91	601.732,559 367.130,997	92	601.732,438 367.131,96	0.97	92	601.732,438 367.131,96	93	601.692,418 367.124,587	40.694	93	601.692,418 367.124,587	94	601.693,38 367.124,708	0.97
94	601.693,38 367.124,708	95	601.693,501 367.123,746	0.97	95	601.693,501 367.123,746	96	601.692,538 367.123,624	0.97	96	601.692,538 367.123,624	97	601.692,418 367.124,587	0.97
97	601.692,418 367.124,587	98	601.682,825 367.110,956	16.668	98	601.682,825 367.110,956	99	601.683,787 367.111,077	0.97	99	601.683,787 367.111,077	100	601.683,908 367.110,114	0.97
100	601.683,908 367.110,114	101	601.682,946 367.109,994	0.97	101	601.682,946 367.109,994	102	601.682,825 367.110,956	0.97	102	601.682,825 367.110,956	103	601.648,878 367.117,1	34.498
103	601.648,878 367.117,1	104	601.649,84 367.117,221	0.97	104	601.649,84 367.117,221	105	601.649,961 367.116,258	0.97	105	601.649,961 367.116,258	106	601.648,999 367.116,137	0.97
106	601.648,999 367.116,137	107	601.648,878 367.117,1	0.97	107	601.648,878 367.117,1	108	601.611,808 367.112,12	37.403	108	601.611,808 367.112,12	109	601.612,77 367.112,241	0.97
109	601.612,77 367.112,241	110	601.612,891 367.111,278	0.97	110	601.612,891 367.111,278	111	601.611,929 367.111,157	0.97	111	601.611,929 367.111,157	112	601.611,808 367.112,12	0.97
112	601.611,808 367.112,12	113	601.572,243 367.106,722	39.931	113	601.572,243 367.106,722	114	601.573,206 367.106,843	0.97	114	601.573,206 367.106,843	115	601.573,327 367.105,881	0.97

Punct început	X / Y	Punct sfârșit	X / Y	Lungime segment	Punct început	X / Y	Punct sfârșit	X / Y	Lungime segment	Punct început	X / Y	Punct sfârșit	X / Y	Lungime segment
115	601.573,327 367.105,881	116	601.572,364 367.105,76	0.97	116	601.572,364 367.105,76	117	601.572,243 367.106,722	0.97	117	601.572,243 367.106,722	118	601.531,135 367.100,479	41.58
118	601.531,135 367.100,479	119	601.532,098 367.100,6	0.97	119	601.532,098 367.100,6	120	601.532,219 367.099,637	0.97	120	601.532,219 367.099,637	121	601.531,256 367.099,516	0.97
121	601.531,256 367.099,516	122	601.531,135 367.100,479	0.97	122	601.531,135 367.100,479	123	601.490,078 367.095,12	41.40 6	123	601.490,078 367.095,12	124	601.491,04 367.095,241	0.97
124	601.491,04 367.095,241	125	601.491,161 367.094,278	0.97	125	601.491,161 367.094,278	126	601.490,199 367.094,157	0.97	126	601.490,199 367.094,157	127	601.490,078 367.095,12	0.97
127	601.490,078 367.095,12	128	601.449,625 367.088,796	40.94 4	128	601.449,625 367.088,796	129	601.450,588 367.088,916	0.97	129	601.450,588 367.088,916	130	601.450,709 367.087,954	0.97
130	601.450,709 367.087,954	131	601.449,746 367.087,833	0.97	131	601.449,746 367.087,833	132	601.449,625 367.088,796	0.97	132	601.449,625 367.088,796	133	601.407,644 367.083,14	42.36
133	601.407,644 367.083,14	134	601.408,805 367.083,286	1.17	134	601.408,805 367.083,286	135	601.408,951 367.082,125	1.17	135	601.408,951 367.082,125	136	601.407,79 367.081,979	1.17
136	601.407,79 367.081,979	137	601.407,644 367.083,14	1.17	137	601.407,644 367.083,14	138	601.356,335 367.062,966	55.13 3	138	601.356,335 367.062,966	139	601.357,496 367.063,112	1.17
139	601.357,496 367.063,112	140	601.357,642 367.061,951	1.17	140	601.357,642 367.061,951	141	601.356,481 367.061,805	1.17	141	601.356,481 367.061,805	1	601.356,335 367.062,966	1.17

** Lungimile segmentelor sunt determinate în planul de proiecție Stereo 70 și sunt rotunjite la 1 milimetru.

*** Distanța dintre puncte este formată din segmente cumulate ce sunt mai mici decât valoarea 1 milimetru.

**DATE DESPRE IMOBILUL NR. 6489**

Oficiul de Cadastru și Publicitate Imobiliară PRAHOVA
Biroul de Cadastru și Publicitate Imobiliară Ploiești

A. Partea I. Descrierea imobilului

TEREN Intravilan

Adresa: Loc. Ungureni, Jud. Prahova

Nr. Crt	Nr cadastral Nr. topografic	Suprafața* (mp)	Observații / Referințe
A1		13.827	Sector cadastral:0 Teren neimprejmuit;

B. Partea II. Proprietari și acte

Inscrieri privitoare la dreptul de proprietate și alte drepturi reale	Referințe
/	
Act Administrativ nr. 7546, din 04/10/2023 emis de Primaria Gherghita (act administrativ nr 5 din 31.01.2007, emis de Consiliul Local Gherghita; act normativ nr 477 din 16.06.2010, emis de Guvernul Romaniei);	
B1	A1
Intabulare, drept de PROPRIETATE, dobandit prin Lege, cota actuala 1/1	
1) Comuna Gherghita, CIF:2844014, domeniu public	

C. Partea III. SARCINI .

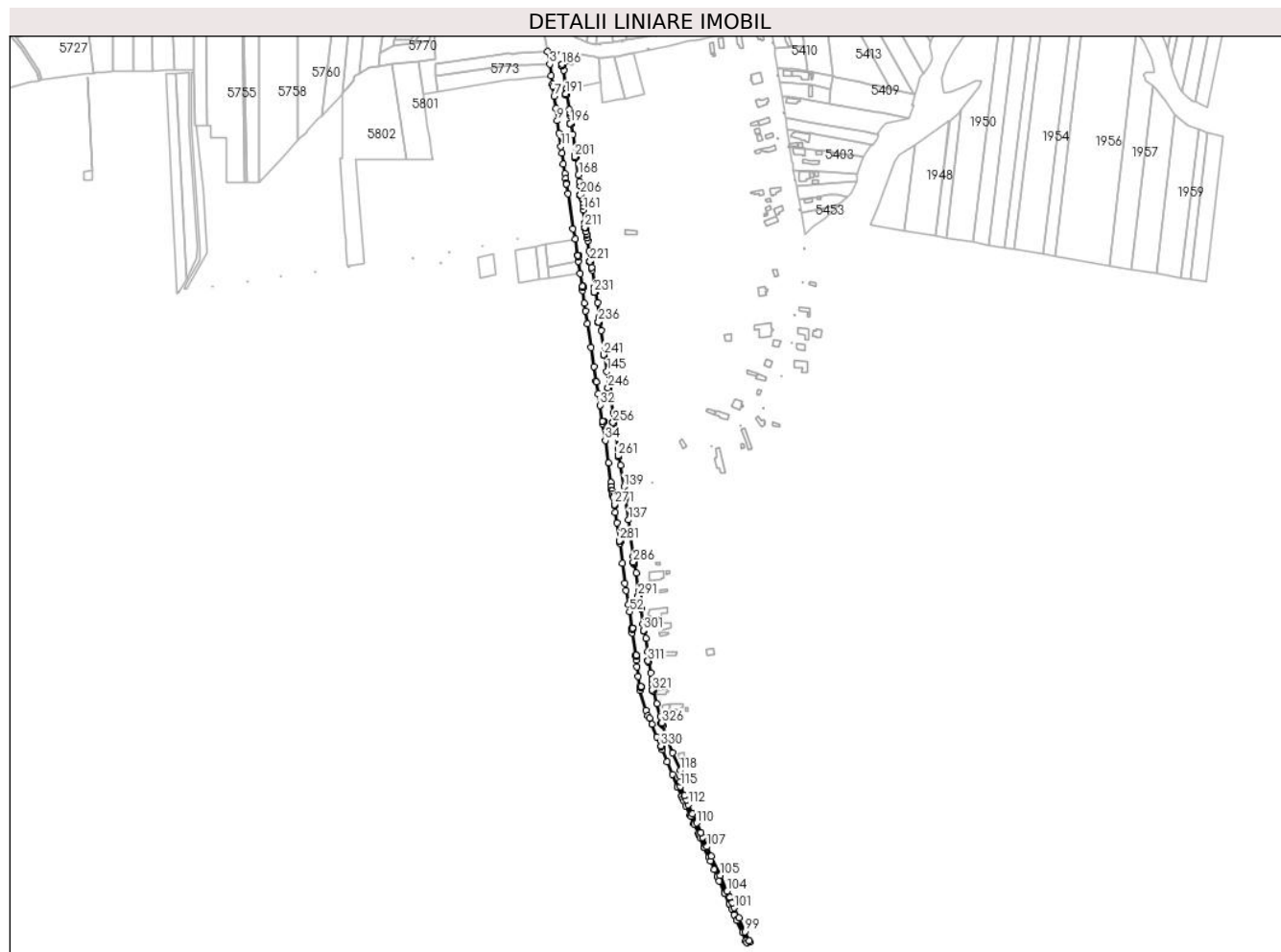
Inscrieri privind dezmembramintele dreptului de proprietate, drepturi reale de garanție și sarcini	Referințe
NU SUNT	

Anexa Nr. 1 La Partea I

Teren

Nr cadastral	Suprafața (mp)*	Observații / Referințe
	13.827	

* Suprafața este determinată în planul de proiecție Stereo 70.



Date referitoare la teren

Crt	Categorie folosință	Intravilan	Suprafața (mp)	Tarla	Parcelă	Nr. topo	Observații / Referințe
1	drum	DA	13.827	-	270	-	

Lungime Segmente

1) Valorile lungimilor segmentelor sunt obținute din proiecție în plan.

Punct început	X / Y	Punct sfârșit	X / Y	Lungime segment	Punct început	X / Y	Punct sfârșit	X / Y	Lungime segment	Punct început	X / Y	Punct sfârșit	X / Y	Lungime segment
1	601.838,412 367.361,916	2	601.811,22 367.364,71	27.335	2	601.811,22 367.364,71	3	601.813,64 367.349,43	15.474	3	601.813,64 367.349,43	4	601.815,59 367.335,31	14.254
4	601.815,59 367.335,31	5	601.816,8 367.325,554	9.83	5	601.816,8 367.325,554	6	601.817,172 367.322,551	3.026	6	601.817,172 367.322,551	7	601.818,85 367.311,16	11.514
7	601.818,85 367.311,16	8	601.821,266 367.296,254	15.101	8	601.821,266 367.296,254	9	601.822,722 367.281,469	14.857	9	601.822,722 367.281,469	10	601.824,726 367.266,624	14.98
10	601.824,726 367.266,624	11	601.826,923 367.250,747	16.028	11	601.826,923 367.250,747	12	601.828,09 367.242,8	8.032	12	601.828,09 367.242,8	13	601.830,071 367.229,456	13.491
13	601.830,071 367.229,456	14	601.831,73 367.218,28	11.298	14	601.831,73 367.218,28	15	601.832,818 367.211,882	6.49	15	601.832,818 367.211,882	16	601.833,502 367.206,704	5.223
16	601.833,502 367.206,704	17	601.833,59 367.205,71	0.998	17	601.833,59 367.205,71	18	601.835,352 367.193,913	11.928	18	601.835,352 367.193,913	19	601.841,31 367.151,64	42.691

Punct început	X / Y	Punct sfârșit	X / Y	Lungime segment	Punct început	X / Y	Punct sfârșit	X / Y	Lungime segment	Punct început	X / Y	Punct sfârșit	X / Y	Lungime segment
19	601.841,31 367.151,64	20	601.844,36 367.139,88	12.149	20	601.844,36 367.139,88	21	601.848,145 367.113,026	27.12	21	601.848,145 367.113,026	22	601.850,27 367.097,95	15.225
22	601.850,27 367.097,95	23	601.853,19 367.077,7	20.459	23	601.853,19 367.077,7	24	601.854,9 367.062,52	15.276	24	601.854,9 367.062,52	25	601.856,561 367.053,542	9.131
25	601.856,561 367.053,542	26	601.858,95 367.037,61	16.11	26	601.858,95 367.037,61	27	601.863,38 367.009,68	28.279	27	601.863,38 367.009,68	28	601.866,58 366.986,75	23.152
28	601.866,58 366.986,75	29	601.869,15 366.969,33	17.609	29	601.869,15 366.969,33	30	601.869,37 366.967,96	1.388	30	601.869,37 366.967,96	31	601.871,79 366.953,83	14.336
31	601.871,79 366.953,83	32	601.873,83 366.940,23	13.752	32	601.873,83 366.940,23	33	601.877,33 366.917,82	22.682	33	601.877,33 366.917,82	34	601.880,4 366.897,86	20.195
34	601.880,4 366.897,86	35	601.884,452 366.870,816	27.346	35	601.884,452 366.870,816	36	601.887,4 366.847,51	23.492	36	601.887,4 366.847,51	37	601.887,93 366.842,94	4.601
37	601.887,93 366.842,94	38	601.887,56 366.842,54	0.545	38	601.887,56 366.842,54	39	601.888,15 366.838,64	3.944	39	601.888,15 366.838,64	40	601.888,67 366.837,66	1.109
40	601.888,67 366.837,66	41	601.889,187 366.834,23	3.469	41	601.889,187 366.834,23	42	601.889,24 366.833,88	0.354	42	601.889,24 366.833,88	43	601.889,37 366.830,71	3.173
43	601.889,37 366.830,71	44	601.889,88 366.829,31	1.49	44	601.889,88 366.829,31	45	601.892,28 366.811,74	17.733	45	601.892,28 366.811,74	46	601.894,17 366.799,01	12.87
46	601.894,17 366.799,01	47	601.897,66 366.774,69	24.569	47	601.897,66 366.774,69	48	601.900,95 366.750,59	24.324	48	601.900,95 366.750,59	49	601.904,18 366.726,29	24.514
49	601.904,18 366.726,29	50	601.905,4 366.718,05	8.33	50	601.905,4 366.718,05	51	601.908,1 366.700,95	17.312	51	601.908,1 366.700,95	52	601.909,33 366.692,39	8.648
52	601.909,33 366.692,39	53	601.912,52 366.667,03	25.56	53	601.912,52 366.667,03	54	601.916,54 366.639,83	27.495	54	601.916,54 366.639,83	55	601.917,362 366.634,4	5.492
55	601.917,362 366.634,4	56	601.918,43 366.626,483	7.988	56	601.918,43 366.626,483	57	601.919,98 366.615,08	11.508	57	601.919,98 366.615,08	58	601.922,08 366.598,14	17.07
58	601.922,08 366.598,14	59	601.929,31 366.574,19	25.018	59	601.929,31 366.574,19	60	601.931,21 366.567,45	7.003	60	601.931,21 366.567,45	61	601.933,293 366.564,494	3.616
61	601.933,293 366.564,494	62	601.936,294 366.557,188	7.898	62	601.936,294 366.557,188	63	601.942,483 366.542,118	16.291	63	601.942,483 366.542,118	64	601.948,63 366.527,151	16.18
64	601.948,63 366.527,151	65	601.954,737 366.512,285	16.071	65	601.954,737 366.512,285	66	601.960,802 366.497,517	15.965	66	601.960,802 366.497,517	67	601.966,828 366.482,846	15.86
67	601.966,828 366.482,846	68	601.967,11 366.482,159	0.743	68	601.967,11 366.482,159	69	601.972,22 366.470,687	12.559	69	601.972,22 366.470,687	70	601.973,26 366.468,354	2.554
70	601.973,26 366.468,354	71	601.974,647 366.465,24	3.41	71	601.974,647 366.465,24	72	601.977,087 366.459,76	5.998	72	601.977,087 366.459,76	73	601.982,012 366.448,705	12.103
73	601.982,012 366.448,705	74	601.982,846 366.446,832	2.05	74	601.982,846 366.446,832	75	601.986,649 366.438,293	9.348	75	601.986,649 366.438,293	76	601.986,985 366.437,54	0.824
76	601.986,985 366.437,54	77	601.991,999 366.426,283	12.324	77	601.991,999 366.426,283	78	601.992,95 366.424,147	2.339	78	601.992,95 366.424,147	79	601.994,522 366.420,618	3.863
79	601.994,522 366.420,618	80	601.999,119 366.410,298	11.297	80	601.999,119 366.410,298	81	601.999,6 366.409,217	1.184	81	601.999,6 366.409,217	82	602.004,72 366.397,722	12.583
82	602.004,72 366.397,722	83	602.006,564 366.393,583	4.531	83	602.006,564 366.393,583	84	602.011,246 366.383,072	11.507	84	602.011,246 366.383,072	85	602.015,08 366.374,465	9.422
85	602.015,08 366.374,465	86	602.017,368 366.369,328	5.624	86	602.017,368 366.369,328	87	602.023,501 366.355,56	15.072	87	602.023,501 366.355,56	88	602.023,81 366.354,864	0.761
88	602.023,81 366.354,864	89	602.029,432 366.342,244	13.816	89	602.029,432 366.342,244	90	602.029,609 366.341,847	0.434	90	602.029,609 366.341,847	91	602.032,318 366.335,764	6.659
91	602.032,318 366.335,764	92	602.035,428 366.328,783	7.643	92	602.035,428 366.328,783	93	602.038,41 366.322,086	7.331	93	602.038,41 366.322,086	94	602.044,967 366.307,367	16.114
94	602.044,967 366.307,367	95	602.049,301 366.297,636	10.653	95	602.049,301 366.297,636	96	602.050,365 366.295,248	2.614	96	602.050,365 366.295,248	97	602.053,746 366.296,26	3.529
97	602.053,746 366.296,26	98	602.053,149 366.297,6	1.468	98	602.053,149 366.297,6	99	602.048,164 366.308,791	12.251	99	602.048,164 366.308,791	100	602.040,991 366.324,894	17.629
100	602.040,991 366.324,894	101	602.035,515 366.337,188	13.458	101	602.035,515 366.337,188	102	602.032,806 366.343,271	6.659	102	602.032,806 366.343,271	103	602.029,901 366.349,793	7.14
103	602.029,901 366.349,793	104	602.026,698 366.356,984	7.872	104	602.026,698 366.356,984	105	602.018,277 366.375,889	20.696	105	602.018,277 366.375,889	106	602.007,918 366.399,146	25.46
106	602.007,918 366.399,146	107	602.002,798 366.410,641	12.583	107	602.002,798 366.410,641	108	601.997,719 366.422,042	12.481	108	601.997,719 366.422,042	109	601.995,196 366.427,707	6.201
109	601.995,196 366.427,707	110	601.990,182 366.438,964	12.324	110	601.990,182 366.438,964	111	601.985,209 366.450,129	12.222	111	601.985,209 366.450,129	112	601.980,285 366.461,184	12.103
112	601.980,285 366.461,184	113	601.977,844 366.466,664	5.998	113	601.977,844 366.466,664	114	601.975,418 366.472,111	5.964	114	601.975,418 366.472,111	115	601.970,606 366.482,914	11.826
115	601.970,606 366.482,914	116	601.970,572 366.488,265	5.351	116	601.970,572 366.488,265	117	601.970,53 366.495,136	6.871	117	601.970,53 366.495,136	118	601.970,487 366.501,98	6.845

Punct început	X / Y	Punct sfârșit	X / Y	Lungime segment	Punct început	X / Y	Punct sfârșit	X / Y	Lungime segment	Punct început	X / Y	Punct sfârșit	X / Y	Lungime segment
118	601.970,487 366.501,98	119	601.961,47 366.523,19	23.047	119	601.961,47 366.523,19	120	601.949,8 366.555,88	34.711	120	601.949,8 366.555,88	121	601.946,706 366.566,637	11.193
121	601.946,706 366.566,637	122	601.942,474 366.581,795	15.738	122	601.942,474 366.581,795	123	601.937,75 366.601,7	20.458	123	601.937,75 366.601,7	124	601.937,21 366.605,15	3.492
124	601.937,21 366.605,15	125	601.936,661 366.608,607	3.5	125	601.936,661 366.608,607	126	601.936,112 366.612,062	3.498	126	601.936,112 366.612,062	127	601.935,05 366.618,88	6.9
127	601.935,05 366.618,88	128	601.931,45 366.644,27	25.644	128	601.931,45 366.644,27	129	601.928,97 366.660,436	16.355	129	601.928,97 366.660,436	130	601.925,642 366.677,922	17.8
130	601.925,642 366.677,922	131	601.923,21 366.696,38	18.618	131	601.923,21 366.696,38	132	601.920,303 366.716,839	20.664	132	601.920,303 366.716,839	133	601.917,39 366.739,15	22.5
133	601.917,39 366.739,15	134	601.915,74 366.749,37	10.352	134	601.915,74 366.749,37	135	601.914,03 366.759,19	9.968	135	601.914,03 366.759,19	136	601.910,56 366.784,69	25.735
136	601.910,56 366.784,69	137	601.908,43 366.802,59	18.026	137	601.908,43 366.802,59	138	601.904,71 366.828,9	26.572	138	601.904,71 366.828,9	139	601.902,842 366.842,537	13.764
139	601.902,842 366.842,537	140	601.898,969 366.867,802	25.56	140	601.898,969 366.867,802	141	601.896,004 366.887,39	19.811	141	601.896,004 366.887,39	142	601.892,352 366.911,94	24.82
142	601.892,352 366.911,94	143	601.889,766 366.931,249	19.481	143	601.889,766 366.931,249	144	601.886,8 366.950,204	19.186	144	601.886,8 366.950,204	145	601.882,227 366.980,713	30.85
145	601.882,227 366.980,713	146	601.879,444 367.001,471	20.943	146	601.879,444 367.001,471	147	601.875,673 367.029,603	28.384	147	601.875,673 367.029,603	148	601.873,107 367.046,354	16.946
148	601.873,107 367.046,354	149	601.870,83 367.063,186	16.985	149	601.870,83 367.063,186	150	601.867,866 367.082,212	19.255	150	601.867,866 367.082,212	151	601.864,702 367.102,367	20.402
151	601.864,702 367.102,367	152	601.864,226 367.105,561	3.229	152	601.864,226 367.105,561	153	601.861,275 367.125,009	19.671	153	601.861,275 367.125,009	154	601.859,349 367.137,154	12.297
154	601.859,349 367.137,154	155	601.858,768 367.141,088	3.977	155	601.858,768 367.141,088	156	601.858,528 367.141,046	0.244	156	601.858,528 367.141,046	157	601.857,832 367.144,995	4.01
157	601.857,832 367.144,995	158	601.858,182 367.145,057	0.356	158	601.858,182 367.145,057	159	601.857,724 367.148,163	3.14	159	601.857,724 367.148,163	160	601.856,093 367.159,402	11.357
160	601.856,093 367.159,402	161	601.853,975 367.174,413	15.16	161	601.853,975 367.174,413	162	601.853,67 367.179,176	4.773	162	601.853,67 367.179,176	163	601.853,438 367.182,801	3.632
163	601.853,438 367.182,801	164	601.852,43 367.188,388	5.677	164	601.852,43 367.188,388	165	601.852,339 367.188,892	0.512	165	601.852,339 367.188,892	166	601.850,204 367.203,22	14.486
166	601.850,204 367.203,22	167	601.849,405 367.208,861	5.697	167	601.849,405 367.208,861	168	601.848,308 367.216,603	7.819	168	601.848,308 367.216,603	169	601.844,646 367.240,397	24.074
169	601.844,646 367.240,397	170	601.841,149 367.265,202	25.05	170	601.841,149 367.265,202	171	601.839,326 367.279,109	14.026	171	601.839,326 367.279,109	172	601.838,081 367.288,185	9.161
172	601.838,081 367.288,185	173	601.837,761 367.290,441	2.279	173	601.837,761 367.290,441	174	601.837,441 367.292,699	2.28	174	601.837,441 367.292,699	175	601.837,121 367.294,956	2.28
175	601.837,121 367.294,956	176	601.833,275 367.319,387	24.732	176	601.833,275 367.319,387	177	601.830,443 367.342,09	22.879	177	601.830,443 367.342,09	178	601.833,45 367.353,201	11.511
178	601.833,45 367.353,201	179	601.832,204 367.354,338	1.687	179	601.832,204 367.354,338	180	601.836,394 367.360,563	7.504	180	601.836,394 367.360,563	181	601.838,412 367.361,916	2.43
181	601.838,412 367.361,916	182	601.828,191 367.349,026	16.45	182	601.828,191 367.349,026	183	601.829,209 367.348,45	1.17	183	601.829,209 367.348,45	184	601.828,633 367.347,432	1.17
184	601.828,633 367.347,432	185	601.827,615 367.348,008	1.17	185	601.827,615 367.348,008	186	601.828,191 367.349,026	1.17	186	601.828,191 367.349,026	187	601.832,659 367.313,743	35.565
187	601.832,659 367.313,743	188	601.833,812 367.313,942	1.17	188	601.833,812 367.313,942	189	601.834,011 367.312,789	1.17	189	601.834,011 367.312,789	190	601.832,858 367.312,59	1.17
190	601.832,858 367.312,59	191	601.832,659 367.313,743	1.17	191	601.832,659 367.313,743	192	601.838,084 367.278,258	35.897	192	601.838,084 367.278,258	193	601.839,23 367.278,491	1.17
193	601.839,23 367.278,491	194	601.839,463 367.277,345	1.17	194	601.839,463 367.277,345	195	601.838,317 367.277,111	1.17	195	601.838,317 367.277,111	196	601.838,084 367.278,258	1.17
196	601.838,084 367.278,258	197	601.843,549 367.238,331	40.299	197	601.843,549 367.238,331	198	601.844,701 367.238,536	1.17	198	601.844,701 367.238,536	199	601.844,905 367.237,384	1.17
199	601.844,905 367.237,384	200	601.843,753 367.237,179	1.17	200	601.843,753 367.237,179	201	601.843,549 367.238,331	1.17	201	601.843,549 367.238,331	202	601.850,276 367.192,589	46.234
202	601.850,276 367.192,589	203	601.851,237 367.192,724	0.97	203	601.851,237 367.192,724	204	601.851,372 367.191,763	0.97	204	601.851,372 367.191,763	205	601.850,411 367.191,628	0.97
205	601.850,411 367.191,628	206	601.850,276 367.192,589	0.97	206	601.850,276 367.192,589	207	601.855,64 367.153,516	39.439	207	601.855,64 367.153,516	208	601.856,589 367.153,714	0.97
208	601.856,589 367.153,714	209	601.856,787 367.152,764	0.97	209	601.856,787 367.152,764	210	601.855,837 367.152,566	0.97	210	601.855,837 367.152,566	211	601.855,64 367.153,516	0.97
211	601.855,64 367.153,516	212	601.847,555 367.119,687	34.782	212	601.847,555 367.119,687	213	601.848,506 367.119,874	0.97	213	601.848,506 367.119,874	214	601.848,693 367.118,922	0.97
214	601.848,693 367.118,922	215	601.847,741 367.118,735	0.97	215	601.847,741 367.118,735	216	601.847,555 367.119,687	0.97	216	601.847,555 367.119,687	217	601.861,866 367.112,607	15.967

Punct început	X / Y	Punct sfârșit	X / Y	Lungime segment	Punct început	X / Y	Punct sfârșit	X / Y	Lungime segment	Punct început	X / Y	Punct sfârșit	X / Y	Lungime segment
217	601.861,866 367.112,607	218	601.862,828 367.112,728	0.97	218	601.862,828 367.112,728	219	601.862,95 367.111,766	0.97	219	601.862,95 367.111,766	220	601.861,987 367.111,645	0.97
220	601.861,987 367.111,645	221	601.861,866 367.112,607	0.97	221	601.861,866 367.112,607	222	601.852,865 367.082,618	31.31 1	222	601.852,865 367.082,618	223	601.853,824 367.082,759	0.97
223	601.853,824 367.082,759	224	601.853,966 367.081,8	0.97	224	601.853,966 367.081,8	225	601.853,007 367.081,658	0.97	225	601.853,007 367.081,658	226	601.852,865 367.082,618	0.97
226	601.852,865 367.082,618	227	601.866,984 367.075,795	15.68 1	227	601.866,984 367.075,795	228	601.866,888 367.076,761	0.97	228	601.866,888 367.076,761	229	601.867,853 367.076,857	0.97
229	601.867,853 367.076,857	230	601.867,949 367.075,892	0.97	230	601.867,949 367.075,892	231	601.866,984 367.075,795	0.97	231	601.866,984 367.075,795	232	601.872,114 367.040,127	36.03 6
232	601.872,114 367.040,127	233	601.873,08 367.040,212	0.97	233	601.873,08 367.040,212	234	601.873,165 367.039,246	0.97	234	601.873,165 367.039,246	235	601.872,199 367.039,16	0.97
235	601.872,199 367.039,16	236	601.872,114 367.040,127	0.97	236	601.872,114 367.040,127	237	601.878,276 367.000,782	39.82 4	237	601.878,276 367.000,782	238	601.879,221 367.001,002	0.97
238	601.879,221 367.001,002	239	601.879,44 367.000,057	0.97	239	601.879,44 367.000,057	240	601.878,496 366.999,838	0.97	240	601.878,496 366.999,838	241	601.878,276 367.000,782	0.97
241	601.878,276 367.000,782	242	601.883,466 366.960,921	40.19 8	242	601.883,466 366.960,921	243	601.884,42 366.961,096	0.97	243	601.884,42 366.961,096	244	601.884,595 366.960,142	0.97
244	601.884,595 366.960,142	245	601.883,641 366.959,967	0.97	245	601.883,641 366.959,967	246	601.883,466 366.960,921	0.97	246	601.883,466 366.960,921	247	601.877,149 366.921,123	40.29 7
247	601.877,149 366.921,123	248	601.878,112 366.921,241	0.97	248	601.878,112 366.921,241	249	601.878,23 366.920,278	0.97	249	601.878,23 366.920,278	250	601.877,267 366.920,16	0.97
250	601.877,267 366.920,16	251	601.877,149 366.921,123	0.97	251	601.877,149 366.921,123	252	601.889,667 366.919,396	12.63 6	252	601.889,667 366.919,396	253	601.890,62 366.919,576	0.97
253	601.890,62 366.919,576	254	601.890,8 366.918,623	0.97	254	601.890,8 366.918,623	255	601.889,847 366.918,443	0.97	255	601.889,847 366.918,443	256	601.889,667 366.919,396	0.97
256	601.889,667 366.919,396	257	601.895,583 366.879,504	40.32 8	257	601.895,583 366.879,504	258	601.896,53 366.879,717	0.97	258	601.896,53 366.879,717	259	601.896,742 366.878,77	0.97
259	601.896,742 366.878,77	260	601.895,795 366.878,558	0.97	260	601.895,795 366.878,558	261	601.895,583 366.879,504	0.97	261	601.895,583 366.879,504	262	601.903,779 366.828,069	52.08 5
262	601.903,779 366.828,069	263	601.904,73 366.828,198	0.96	263	601.904,73 366.828,198	264	601.904,86 366.827,247	0.96	264	601.904,86 366.827,247	265	601.903,909 366.827,118	0.96
265	601.903,909 366.827,118	266	601.903,779 366.828,069	0.96	266	601.903,779 366.828,069	267	601.891,465 366.821,238	14.08 2	267	601.891,465 366.821,238	268	601.892,426 366.821,369	0.97
268	601.892,426 366.821,369	269	601.892,558 366.820,408	0.97	269	601.892,558 366.820,408	270	601.891,596 366.820,277	0.97	270	601.891,596 366.820,277	271	601.891,465 366.821,238	0.97
271	601.891,465 366.821,238	272	601.908,594 366.790,475	35.21	272	601.908,594 366.790,475	273	601.909,56 366.790,556	0.97	273	601.909,56 366.790,556	274	601.909,642 366.789,589	0.97
274	601.909,642 366.789,589	275	601.908,675 366.789,508	0.97	275	601.908,675 366.789,508	276	601.908,594 366.790,475	0.97	276	601.908,594 366.790,475	277	601.897,635 366.777,678	16.84 8
277	601.897,635 366.777,678	278	601.898,602 366.777,758	0.97	278	601.898,602 366.777,758	279	601.898,682 366.776,792	0.97	279	601.898,682 366.776,792	280	601.897,715 366.776,711	0.97
280	601.897,715 366.776,711	281	601.897,635 366.777,678	0.97	281	601.897,635 366.777,678	282	601.913,98 366.752,259	30.22	282	601.913,98 366.752,259	283	601.914,93 366.752,456	0.97
283	601.914,93 366.752,456	284	601.915,127 366.751,507	0.97	284	601.915,127 366.751,507	285	601.914,177 366.751,31	0.97	285	601.914,177 366.751,31	286	601.913,98 366.752,259	0.97
286	601.913,98 366.752,259	287	601.919,814 366.711,425	41.24 8	287	601.919,814 366.711,425	288	601.920,77 366.711,586	0.97	288	601.920,77 366.711,586	289	601.920,931 366.710,63	0.97
289	601.920,931 366.710,63	290	601.919,974 366.710,469	0.97	290	601.919,974 366.710,469	291	601.919,814 366.711,425	0.97	291	601.919,814 366.711,425	292	601.912,986 366.672,559	39.46 2
292	601.912,986 366.672,559	293	601.913,131 366.671,6	0.97	293	601.913,131 366.671,6	294	601.912,172 366.671,455	0.97	294	601.912,172 366.671,455	295	601.912,026 366.672,414	0.97
295	601.912,026 366.672,414	296	601.912,986 366.672,559	0.97	296	601.912,986 366.672,559	297	601.926,03 366.669,909	13.31 1	297	601.926,03 366.669,909	298	601.926,98 366.670,106	0.97
298	601.926,98 366.670,106	299	601.927,177 366.669,157	0.97	299	601.927,177 366.669,157	300	601.926,228 366.668,959	0.97	300	601.926,228 366.668,959	301	601.926,03 366.669,909	0.97
301	601.926,03 366.669,909	302	601.917,956 366.640,268	30.72 1	302	601.917,956 366.640,268	303	601.918,132 366.639,314	0.97	303	601.918,132 366.639,314	304	601.917,178 366.639,138	0.97
304	601.917,178 366.639,138	305	601.917,002 366.640,092	0.97	305	601.917,002 366.640,092	306	601.917,956 366.640,268	0.97	306	601.917,956 366.640,268	307	601.931,596 366.633,368	15.28 6
307	601.931,596 366.633,368	308	601.932,538 366.633,599	0.97	308	601.932,538 366.633,599	309	601.932,769 366.632,657	0.97	309	601.932,769 366.632,657	310	601.931,827 366.632,426	0.97
310	601.931,827 366.632,426	311	601.931,596 366.633,368	0.97	311	601.931,596 366.633,368	312	601.923,152 366.602,743	31.76 7	312	601.923,152 366.602,743	313	601.923,308 366.601,786	0.97
313	601.923,308 366.601,786	314	601.922,35 366.601,63	0.97	314	601.922,35 366.601,63	315	601.922,195 366.602,588	0.97	315	601.922,195 366.602,588	316	601.923,152 366.602,743	0.97

Punct început	X / Y	Punct sfârşit	X / Y	Lungime segment	Punct început	X / Y	Punct sfârşit	X / Y	Lungime segment	Punct început	X / Y	Punct sfârşit	X / Y	Lungime segment
316	601.923,152 366.602,743	317	601.936,766 366.598,62	14.224	317	601.936,766 366.598,62	318	601.937,708 366.598,849	0.97	318	601.937,708 366.598,849	319	601.937,938 366.597,907	0.97
319	601.937,938 366.597,907	320	601.936,996 366.597,677	0.97	320	601.936,996 366.597,677	321	601.936,766 366.598,62	0.97	321	601.936,766 366.598,62	322	601.948,254 366.559,15	41.108
322	601.948,254 366.559,15	323	601.948,54 366.558,223	0.97	323	601.948,54 366.558,223	324	601.947,614 366.557,936	0.97	324	601.947,614 366.557,936	325	601.947,327 366.558,863	0.97
325	601.947,327 366.558,863	326	601.948,254 366.559,15	0.97	326	601.948,254 366.559,15	327	601.947,963 366.531,847	27.304	327	601.947,963 366.531,847	328	601.948,36 366.530,962	0.97
328	601.948,36 366.530,962	329	601.947,475 366.530,565	0.97	329	601.947,475 366.530,565	330	601.947,078 366.531,45	0.97	330	601.947,078 366.531,45	1	601.947,963 366.531,847	0.97

** Lungimile segmentelor sunt determinate în planul de proiecţie Stereo 70 şi sunt rotunjite la 1 milimetru.

*** Distanţa dintre puncte este formată din segmente cumulate ce sunt mai mici decât valoarea 1 milimetru.

**DATE DESPRE IMOBILUL NR. 6490**

Oficiul de Cadastru și Publicitate Imobiliară PRAHOVA
Biroul de Cadastru și Publicitate Imobiliară Ploiești

A. Partea I. Descrierea imobilului

TEREN Necunoscut

Adresa: Loc. Ungureni, Jud. Prahova

Nr. Crt	Nr cadastral Nr. topografic	Suprafața* (mp)	Observații / Referințe
A1	27619	8.288	Sector cadastral:0 Teren imprejmuit;

B. Partea II. Proprietari și acte

Inscrieri privitoare la dreptul de proprietate și alte drepturi reale	Referințe
/	
Act Administrativ nr. 7547, din 04/10/2023 emis de Primaria Gherghita (act normativ nr 477 din 16.06.2010, emis de Guvernul Romaniei; act administrativ nr 5 din 31.01.2007, emis de Consiliul Local al Comunei Gherghita);	
B1	A1
Intabulare, drept de PROPRIETATE(domeniul public), dobandit prin Lege, cota actuala 1/1 1) COMUNA GHERGHITA , CIF:2844014, domeniu public	

C. Partea III. SARCINI .

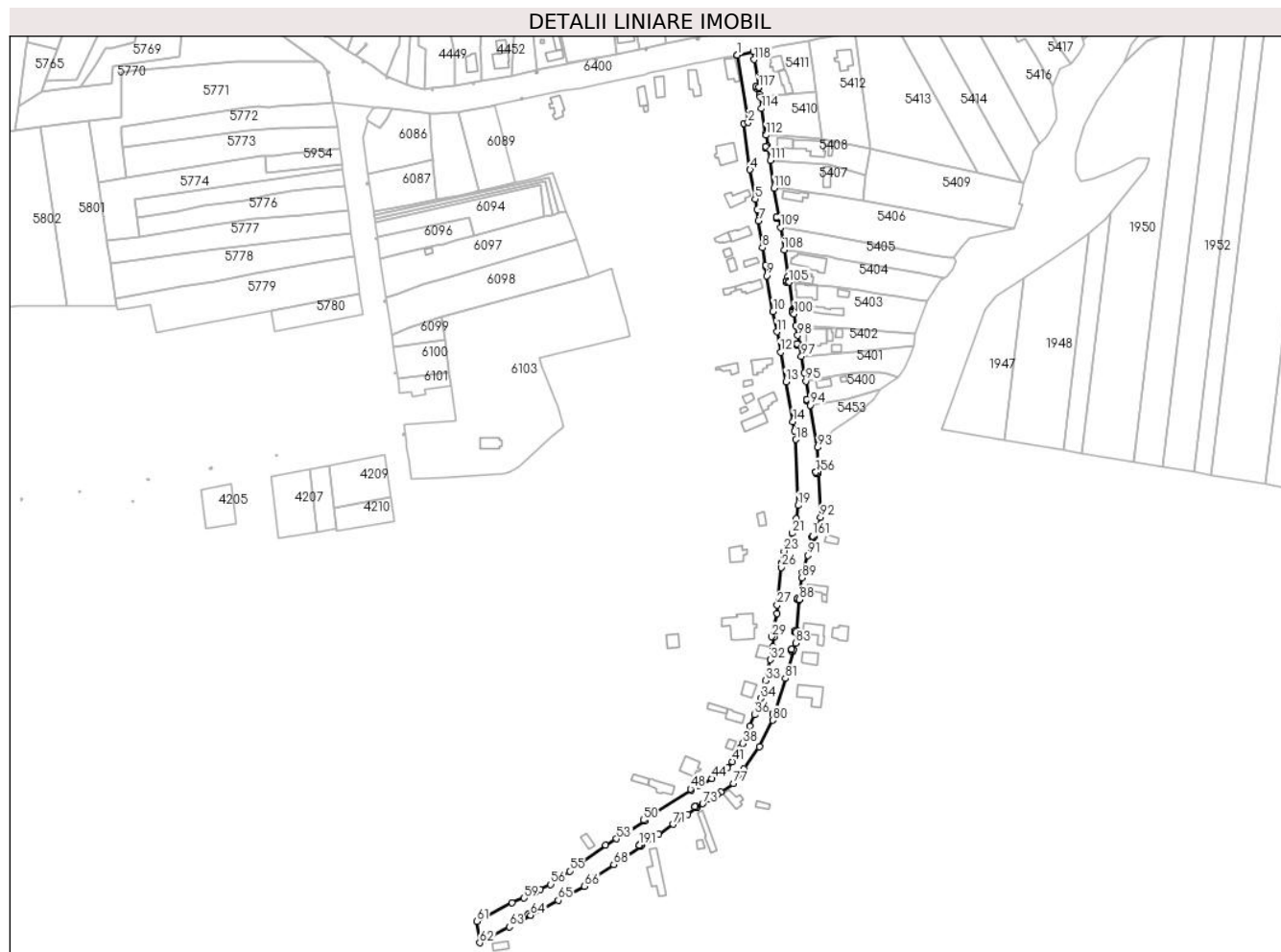
Inscrieri privind dezmembramintele dreptului de proprietate, drepturi reale de garanție și sarcini	Referințe
NU SUNT	

Anexa Nr. 1 La Partea I

Teren

Nr cadastral	Suprafața (mp)*	Observații / Referințe
27619	8.288	

* Suprafața este determinată în planul de proiecție Stereo 70.



Date referitoare la teren

Crt	Categorie folosință	Intravilan	Suprafața (mp)	Tarla	Parcelă	Nr. topo	Observații / Referințe
1	drum	DA	8.207	-	333	-	
2	drum	NU	81	-	333	-	

Lungime Segmente

1) Valorile lungimilor segmentelor sunt obținute din proiecție în plan.

Punct început	X / Y	Punct sfârșit	X / Y	Lungime segment	Punct început	X / Y	Punct sfârșit	X / Y	Lungime segment	Punct început	X / Y	Punct sfârșit	X / Y	Lungime segment
1	602.069,109 367.395,162	2	602.076,012 367.351,986	43.724	2	602.076,012 367.351,986	3	602.073,382 367.351,534	2.669	3	602.073,382 367.351,534	4	602.077,347 367.321,942	29.856
4	602.077,347 367.321,942	5	602.080,565 367.303,303	18.915	5	602.080,565 367.303,303	6	602.081,821 367.296,687	6.734	6	602.081,821 367.296,687	7	602.082,734 367.289,433	7.311
7	602.082,734 367.289,433	8	602.085,274 367.272,212	17.407	8	602.085,274 367.272,212	9	602.087,911 367.254,335	18.071	9	602.087,911 367.254,335	10	602.092,003 367.231,474	23.224
10	602.092,003 367.231,474	11	602.094,386 367.218,579	13.113	11	602.094,386 367.218,579	12	602.096,76 367.205,49	13.303	12	602.096,76 367.205,49	13	602.100,204 367.186,817	18.988
13	602.100,204 367.186,817	14	602.104,74 367.161,216	26.0	14	602.104,74 367.161,216	15	602.105,792 367.155,276	6.032	15	602.105,792 367.155,276	16	602.107,868 367.155,705	2.12

Punct început	X / Y	Punct sfârșit	X / Y	Lungime segment	Punct început	X / Y	Punct sfârșit	X / Y	Lungime segment	Punct început	X / Y	Punct sfârșit	X / Y	Lungime segment
16	602.107,868 367.155,705	17	602.108,108 367.153,637	2.082	17	602.108,108 367.153,637	18	602.106,701 367.149,875	4.017	18	602.106,701 367.149,875	19	602.108,021 367.107,766	42.13
19	602.108,021 367.107,766	20	602.106,864 367.099,265	8.579	20	602.106,864 367.099,265	21	602.104,09 367.090,0	9.671	21	602.104,09 367.090,0	22	602.101,05 367.082,86	7.76
22	602.101,05 367.082,86	23	602.099,129 367.078,753	4.534	23	602.099,129 367.078,753	24	602.098,098 367.073,009	5.836	24	602.098,098 367.073,009	25	602.097,499 367.071,507	1.617
25	602.097,499 367.071,507	26	602.097,205 367.068,332	3.189	26	602.097,205 367.068,332	27	602.094,69 367.044,212	24.25 1	27	602.094,69 367.044,212	28	602.094,46 367.039,006	5.211
28	602.094,46 367.039,006	29	602.090,902 367.024,022	15.40 1	29	602.090,902 367.024,022	30	602.092,771 367.023,861	1.876	30	602.092,771 367.023,861	31	602.091,707 367.017,578	6.372
31	602.091,707 367.017,578	32	602.090,163 367.009,401	8.321	32	602.090,163 367.009,401	33	602.087,296 366.996,126	13.58 1	33	602.087,296 366.996,126	34	602.084,27 366.984,72	11.80 1
34	602.084,27 366.984,72	35	602.082,84 366.981,04	3.948	35	602.082,84 366.981,04	36	602.080,12 366.974,26	7.305	36	602.080,12 366.974,26	37	602.077,21 366.967,03	7.794
37	602.077,21 366.967,03	38	602.072,62 366.956,01	11.93 8	38	602.072,62 366.956,01	39	602.071,21 366.953,25	3.099	39	602.071,21 366.953,25	40	602.068,74 366.948,73	5.151
40	602.068,74 366.948,73	41	602.066,11 366.944,42	5.049	41	602.066,11 366.944,42	42	602.062,931 366.940,325	5.184	42	602.062,931 366.940,325	43	602.060,68 366.938,64	2.812
43	602.060,68 366.938,64	44	602.053,1 366.933,52	9.147	44	602.053,1 366.933,52	45	602.045,286 366.929,095	8.98	45	602.045,286 366.929,095	46	602.043,562 366.928,988	1.727
46	602.043,562 366.928,988	47	602.041,963 366.929,177	1.61	47	602.041,963 366.929,177	48	602.039,32 366.926,94	3.463	48	602.039,32 366.926,94	49	602.039,72 366.926,115	0.917
49	602.039,72 366.926,115	50	602.009,345 366.907,111	35.83	50	602.009,345 366.907,111	51	602.010,035 366.906,538	0.897	51	602.010,035 366.906,538	52	601.998,831 366.899,557	13.20 1
52	601.998,831 366.899,557	53	601.992,024 366.895,266	8.047	53	601.992,024 366.895,266	54	601.985,216 366.890,975	8.047	54	601.985,216 366.890,975	55	601.962,119 366.874,643	28.28 8
55	601.962,119 366.874,643	56	601.950,04 366.866,103	14.79 3	56	601.950,04 366.866,103	57	601.943,429 366.862,833	7.376	57	601.943,429 366.862,833	58	601.940,179 366.861,225	3.626
58	601.940,179 366.861,225	59	601.933,036 366.857,448	8.08	59	601.933,036 366.857,448	60	601.925,355 366.854,581	8.199	60	601.925,355 366.854,581	61	601.902,842 366.842,537	25.53 2
61	601.902,842 366.842,537	62	601.904,71 366.828,9	13.76 4	62	601.904,71 366.828,9	63	601.923,65 366.839,07	21.49 8	63	601.923,65 366.839,07	64	601.937,27 366.846,43	15.48 1
64	601.937,27 366.846,43	65	601.954,8 366.856,06	20.00 1	65	601.954,8 366.856,06	66	601.971,62 366.864,88	18.99 2	66	601.971,62 366.864,88	67	601.978,64 366.870,67	9.1
67	601.978,64 366.870,67	68	601.990,33 366.878,7	14.18 2	68	601.990,33 366.878,7	69	601.997,98 366.883,865	9.23	69	601.997,98 366.883,865	70	602.019,05 366.898,09	25.42 3
70	602.019,05 366.898,09	71	602.028,212 366.904,495	11.17 9	71	602.028,212 366.904,495	72	602.037,46 366.910,96	11.28 3	72	602.037,46 366.910,96	73	602.047,11 366.917,61	11.71 9
73	602.047,11 366.917,61	74	602.051,676 366.920,584	5.449	74	602.051,676 366.920,584	75	602.056,449 366.923,693	5.696	75	602.056,449 366.923,693	76	602.058,77 366.925,177	2.755
76	602.058,77 366.925,177	77	602.066,779 366.930,421	9.573	77	602.066,779 366.930,421	78	602.073,501 366.939,883	11.60 6	78	602.073,501 366.939,883	79	602.083,426 366.953,854	17.13 7
79	602.083,426 366.953,854	80	602.091,708 366.970,774	18.83 9	80	602.091,708 366.970,774	81	602.099,813 366.997,41	27.84 2	81	602.099,813 366.997,41	82	602.101,504 367.002,94	5.783
82	602.101,504 367.002,94	83	602.106,37 367.019,966	17.70 8	83	602.106,37 367.019,966	84	602.106,98 367.026,88	6.941	84	602.106,98 367.026,88	85	602.106,01 367.026,89	0.97
85	602.106,01 367.026,89	86	602.106,22 367.028,19	1.317	86	602.106,22 367.028,19	87	602.107,16 367.028,17	0.94	87	602.107,16 367.028,17	88	602.108,777 367.047,756	19.65 3
88	602.108,777 367.047,756	89	602.110,192 367.061,613	13.92 9	89	602.110,192 367.061,613	90	602.110,748 367.065,02	3.452	90	602.110,748 367.065,02	91	602.114,369 367.076,029	11.58 9
91	602.114,369 367.076,029	92	602.122,37 367.100,36	25.61 3	92	602.122,37 367.100,36	93	602.120,529 367.144,794	44.47 2	93	602.120,529 367.144,794	94	602.115,657 367.171,657	27.30 2
94	602.115,657 367.171,657	95	602.112,903 367.187,063	15.65	95	602.112,903 367.187,063	96	602.111,949 367.192,258	5.282	96	602.111,949 367.192,258	97	602.110,111 367.202,802	10.70 3
97	602.110,111 367.202,802	98	602.107,78 367.216,175	13.57 5	98	602.107,78 367.216,175	99	602.106,563 367.222,508	6.449	99	602.106,563 367.222,508	100	602.105,521 367.229,973	7.537
100	602.105,521 367.229,973	101	602.104,268 367.231,002	1.621	101	602.104,268 367.231,002	102	602.104,059 367.231,587	0.621	102	602.104,059 367.231,587	103	602.104,236 367.232,216	0.653
103	602.104,236 367.232,216	104	602.105,141 367.233,079	1.251	104	602.105,141 367.233,079	105	602.102,112 367.250,135	17.32 3	105	602.102,112 367.250,135	106	602.102,016 367.250,851	0.722
106	602.102,016 367.250,851	107	602.101,372 367.253,787	3.006	107	602.101,372 367.253,787	108	602.099,061 367.270,742	17.11 2	108	602.099,061 367.270,742	109	602.096,723 367.284,979	14.42 8
109	602.096,723 367.284,979	110	602.092,596 367.310,226	25.58 2	110	602.092,596 367.310,226	111	602.090,357 367.327,858	17.77 4	111	602.090,357 367.327,858	112	602.087,618 367.343,906	16.28
112	602.087,618 367.343,906	113	602.087,187 367.344,771	0.966	113	602.087,187 367.344,771	114	602.084,581 367.360,87	16.30 9	114	602.084,581 367.360,87	115	602.083,782 367.368,248	7.421

Punct început	X / Y	Punct sfârşit	X / Y	Lungime segment	Punct început	X / Y	Punct sfârşit	X / Y	Lungime segment	Punct început	X / Y	Punct sfârşit	X / Y	Lungime segment
115	602.083,782 367.368,248	116	602.083,543 367.369,782	1.553	116	602.083,543 367.369,782	117	602.082,82 367.374,431	4.705	117	602.082,82 367.374,431	118	602.079,978 367.392,168	17.963
118	602.079,978 367.392,168	119	602.079,476 367.397,367	5.223	119	602.079,476 367.397,367	120	602.069,109 367.395,162	10.599	120	602.069,109 367.395,162	121	602.081,212 367.375,022	23.497
121	602.081,212 367.375,022	122	602.082,363 367.375,167	1.16	122	602.082,363 367.375,167	123	602.082,507 367.374,016	1.16	123	602.082,507 367.374,016	124	602.081,356 367.373,871	1.16
124	602.081,356 367.373,871	125	602.081,212 367.375,022	1.16	125	602.081,212 367.375,022	126	602.087,262 367.336,892	38.607	126	602.087,262 367.336,892	127	602.088,413 367.337,037	1.16
127	602.088,413 367.337,037	128	602.088,557 367.335,886	1.16	128	602.088,557 367.335,886	129	602.087,406 367.335,741	1.16	129	602.087,406 367.335,741	130	602.087,262 367.336,892	1.16
130	602.087,262 367.336,892	131	602.094,103 367.291,645	45.761	131	602.094,103 367.291,645	132	602.095,056 367.291,765	0.96	132	602.095,056 367.291,765	133	602.095,176 367.290,812	0.96
133	602.095,176 367.290,812	134	602.094,223 367.290,693	0.96	134	602.094,223 367.290,693	135	602.094,103 367.291,645	0.96	135	602.094,103 367.291,645	136	602.087,213 367.261,165	31.249
136	602.087,213 367.261,165	137	602.088,166 367.261,285	0.96	137	602.088,166 367.261,285	138	602.088,286 367.260,332	0.96	138	602.088,286 367.260,332	139	602.087,333 367.260,213	0.96
139	602.087,333 367.260,213	140	602.087,213 367.261,165	0.96	140	602.087,213 367.261,165	141	602.100,603 367.250,935	16.851	141	602.100,603 367.250,935	142	602.101,556 367.251,055	0.96
142	602.101,556 367.251,055	143	602.101,676 367.250,102	0.96	143	602.101,676 367.250,102	144	602.100,723 367.249,983	0.96	144	602.100,723 367.249,983	145	602.100,603 367.250,935	0.96
145	602.100,603 367.250,935	146	602.107,361 367.210,827	40.674	146	602.107,361 367.210,827	147	602.108,313 367.210,947	0.96	147	602.108,313 367.210,947	148	602.108,433 367.209,994	0.96
148	602.108,433 367.209,994	149	602.107,48 367.209,874	0.96	149	602.107,48 367.209,874	150	602.107,361 367.210,827	0.96	150	602.107,361 367.210,827	151	602.113,653 367.175,371	36.01
151	602.113,653 367.175,371	152	602.114,606 367.175,491	0.96	152	602.114,606 367.175,491	153	602.114,726 367.174,538	0.96	153	602.114,726 367.174,538	154	602.113,773 367.174,419	0.96
154	602.113,773 367.174,419	155	602.113,653 367.175,371	0.96	155	602.113,653 367.175,371	156	602.119,332 367.128,993	46.725	156	602.119,332 367.128,993	157	602.120,284 367.129,113	0.96
157	602.120,284 367.129,113	158	602.120,404 367.128,16	0.96	158	602.120,404 367.128,16	159	602.119,451 367.128,04	0.96	159	602.119,451 367.128,04	160	602.119,332 367.128,993	0.96
160	602.119,332 367.128,993	161	602.117,178 367.088,349	40.701	161	602.117,178 367.088,349	162	602.118,09 367.088,05	0.96	162	602.118,09 367.088,05	163	602.117,79 367.087,138	0.96
163	602.117,79 367.087,138	164	602.116,878 367.087,437	0.96	164	602.116,878 367.087,437	165	602.117,178 367.088,349	0.96	165	602.117,178 367.088,349	166	602.107,621 367.048,545	40.935
166	602.107,621 367.048,545	167	602.108,58 367.048,49	0.96	167	602.108,58 367.048,49	168	602.108,524 367.047,531	0.96	168	602.108,524 367.047,531	169	602.107,566 367.047,587	0.96
169	602.107,566 367.047,587	170	602.107,621 367.048,545	0.96	170	602.107,621 367.048,545	171	602.103,967 367.015,962	32.788	171	602.103,967 367.015,962	172	602.104,876 367.015,653	0.96
172	602.104,876 367.015,653	173	602.104,566 367.014,744	0.96	173	602.104,566 367.014,744	174	602.103,657 367.015,053	0.96	174	602.103,657 367.015,053	175	602.103,967 367.015,962	0.96
175	602.103,967 367.015,962	176	602.091,698 366.974,843	42.911	176	602.091,698 366.974,843	177	602.092,022 366.975,746	0.96	177	602.092,022 366.975,746	178	602.092,926 366.975,422	0.96
178	602.092,926 366.975,422	179	602.092,602 366.974,519	0.96	179	602.092,602 366.974,519	180	602.091,698 366.974,843	0.96	180	602.091,698 366.974,843	181	602.070,213 366.937,727	42.886
181	602.070,213 366.937,727	182	602.070,986 366.937,158	0.96	182	602.070,986 366.937,158	183	602.070,416 366.936,385	0.96	183	602.070,416 366.936,385	184	602.069,643 366.936,954	0.96
184	602.069,643 366.936,954	185	602.070,213 366.937,727	0.96	185	602.070,213 366.937,727	186	602.042,252 366.915,622	35.643	186	602.042,252 366.915,622	187	602.043,047 366.916,161	0.96
187	602.043,047 366.916,161	188	602.043,585 366.915,366	0.96	188	602.043,585 366.915,366	189	602.042,79 366.914,828	0.96	189	602.042,79 366.914,828	190	602.042,252 366.915,622	0.96
190	602.042,252 366.915,622	191	602.006,643 366.891,103	43.234	191	602.006,643 366.891,103	192	602.007,38 366.891,719	0.96	192	602.007,38 366.891,719	193	602.007,996 366.890,982	0.96
193	602.007,996 366.890,982	194	602.007,259 366.890,367	0.96	194	602.007,259 366.890,367	195	602.006,643 366.891,103	0.96	195	602.006,643 366.891,103	196	601.974,603 366.869,042	38.901
196	601.974,603 366.869,042	197	601.975,339 366.869,658	0.96	197	601.975,339 366.869,658	198	601.975,956 366.868,922	0.96	198	601.975,956 366.868,922	199	601.975,22 366.868,306	0.96
199	601.975,22 366.868,306	200	601.974,603 366.869,042	0.96	200	601.974,603 366.869,042	201	601.935,73 366.847,067	44.654	201	601.935,73 366.847,067	202	601.936,57 366.847,532	0.96
202	601.936,57 366.847,532	203	601.937,035 366.846,692	0.96	203	601.937,035 366.846,692	204	601.936,196 366.846,227	0.96	204	601.936,196 366.846,227	1	601.935,73 366.847,067	0.96

** Lungimile segmentelor sunt determinate în planul de proiecţie Stereo 70 şi sunt rotunjite la 1 milimetru.

*** Distanţa dintre puncte este formată din segmente cumulate ce sunt mai mici decât valoarea 1 milimetru.

**DATE DESPRE IMOBILUL NR. 6491**

Oficiul de Cadastru și Publicitate Imobiliară PRAHOVA
Biroul de Cadastru și Publicitate Imobiliară Ploiești

A. Partea I. Descrierea imobilului

TEREN Extravilan

Adresa: Jud. Prahova

Nr. Crt	Nr cadastral Nr. topografic	Suprafața* (mp)	Observații / Referințe
A1		910	Sector cadastral:0 Teren neimprejmuit; domeniu public

B. Partea II. Proprietari și acte

Inscrieri privitoare la dreptul de proprietate și alte drepturi reale	Referințe
/	
Act Administrativ nr. 7550, din 04/10/2023 emis de Primaria Gherghita (act administrativ nr 5 din 31.01.2007, emis de Consiliul Local Gherghita; act normativ nr 477 din 16.06.2010, emis de Guvernul Romaniei);	
B1	Inscrierea provizorie, drept de PROPRIETATE domeniu public, dobandit prin Lege, cota actuala 1/1 1) Comuna Gherghita, CIF:2844014, domeniu public

C. Partea III. SARCINI .

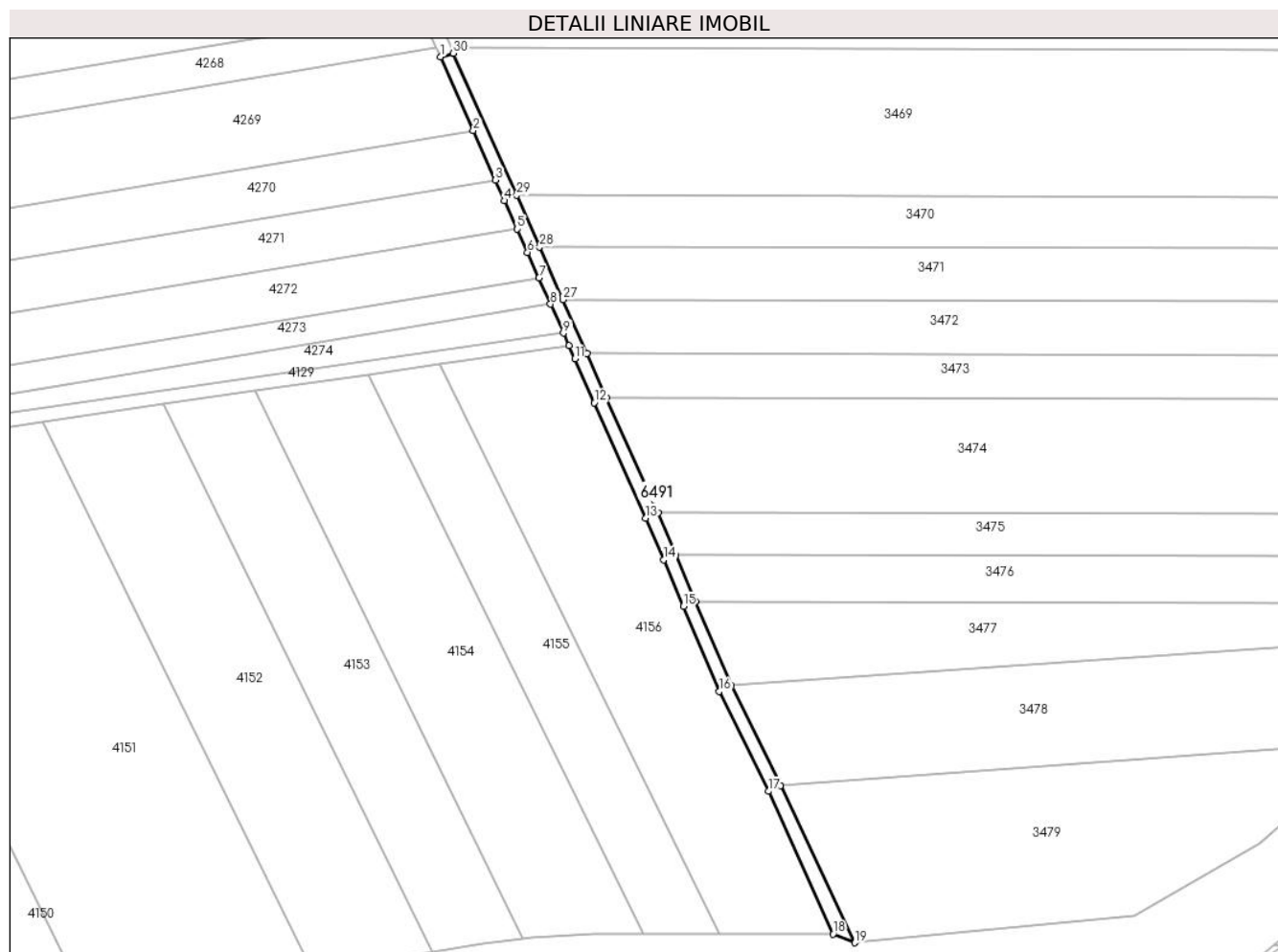
Inscrieri privind dezmembramintele dreptului de proprietate, drepturi reale de garanție și sarcini	Referințe
NU SUNT	

Anexa Nr. 1 La Partea I

Teren

Nr cadastral	Suprafața (mp)*	Observații / Referințe
	910	domeniu public

* Suprafața este determinată în planul de proiecție Stereo 70.



Date referitoare la teren

Crt	Categorie folosință	Intra vilan	Suprafața (mp)	Tarla	Parcelă	Nr. topo	Observații / Referințe
1	drum	NU	910	-	299	-	

Lungime Segmente

1) Valorile lungimilor segmentelor sunt obținute din proiecție în plan.

Punct început	X / Y	Punct sfârșit	X / Y	Lungime segment (** (m)
1	602.050,365 366.295,248	2	602.059,014 366.275,829	21.258
3	602.064,816 366.262,805	4	602.067,241 366.257,36	5.961
5	602.070,58 366.249,863	6	602.073,301 366.243,755	6.686
7	602.076,309 366.237,002	8	602.079,388 366.230,09	7.567
9	602.082,798 366.222,433	10	602.084,278 366.219,11	3.637

Punct început	X / Y	Punct sfârșit	X / Y	Lungime segment (** (m)
2	602.059,014 366.275,829	3	602.064,816 366.262,805	14.258
4	602.067,241 366.257,36	5	602.070,58 366.249,863	8.207
6	602.073,301 366.243,755	7	602.076,309 366.237,002	7.393
8	602.079,388 366.230,09	9	602.082,798 366.222,433	8.382
10	602.084,278 366.219,11	11	602.085,819 366.215,652	3.786

Punct început	X / Y	Punct sfârșit	X / Y	Lungime segment (** (m)
11	602.085,819 366.215,652	12	602.090,974 366.204,077	12.671
13	602.104,529 366.173,646	14	602.109,223 366.162,604	11.999
15	602.114,436 366.150,338	16	602.123,946 366.127,963	24.313
17	602.136,897 366.101,6	18	602.153,96 366.063,95	41.336
19	602.159,679 366.061,628	20	602.140,05 366.103,12	45.901
21	602.127,13 366.129,42	22	602.117,657 366.151,707	24.217
23	602.112,444 366.163,973	24	602.107,738 366.175,043	12.029
25	602.094,172 366.205,501	26	602.089,016 366.217,076	12.671
27	602.082,693 366.231,271	28	602.076,498 366.245,179	15.226
29	602.070,438 366.258,784	30	602.053,746 366.296,26	41.025

Punct început	X / Y	Punct sfârșit	X / Y	Lungime segment (** (m)
12	602.090,974 366.204,077	13	602.104,529 366.173,646	33.313
14	602.109,223 366.162,604	15	602.114,436 366.150,338	13.327
16	602.123,946 366.127,963	17	602.136,897 366.101,6	29.372
18	602.153,96 366.063,95	19	602.159,679 366.061,628	6.173
20	602.140,05 366.103,12	21	602.127,13 366.129,42	29.302
22	602.117,657 366.151,707	23	602.112,444 366.163,973	13.327
24	602.107,738 366.175,043	25	602.094,172 366.205,501	33.343
26	602.089,016 366.217,076	27	602.082,693 366.231,271	15.539
28	602.076,498 366.245,179	29	602.070,438 366.258,784	14.893
30	602.053,746 366.296,26	1	602.050,365 366.295,248	3.529

** Lungimile segmentelor sunt determinate în planul de proiecție Stereo 70 și sunt rotunjite la 1 milimetru.

*** Distanța dintre puncte este formată din segmente cumulate ce sunt mai mici decât valoarea 1 milimetru.

**DATE DESPRE IMOBILUL NR. 6492**

Oficiul de Cadastru și Publicitate Imobiliară PRAHOVA
Biroul de Cadastru și Publicitate Imobiliară Ploiești

A. Partea I. Descrierea imobilului

TEREN Intravilan

Adresa: Loc. Gherghita, Jud. Prahova

Nr. Crt	Nr cadastral Nr. topografic	Suprafața* (mp)	Observații / Referințe
A1		1	Sector cadastral:0 Teren neimprejmuit;

Construcții

Crt	Nr cadastral Nr. topografic	Adresa	Observații / Referințe
A1.1		Loc. Gherghita, Jud. Prahova	Nr. niveluri:1; S. construita la sol:1 mp; S. construita desfasurata:1 mp; Stalp beton

B. Partea II. Proprietari și acte

Inscrieri privitoare la dreptul de proprietate și alte drepturi reale		Referințe
/		
Act Normativ nr. 123, din 10/07/2007 emis de Parlamentul Romaniei;		
B1	Intabulare, drept de PROPRIETATE, dobandit prin Lege, cota actuala 1/1 1) Statul Roman, CIF:999999999999	A1, A1.1
Act Normativ nr. 980, din 16/12/2015 emis de Guvernul Romaniei;		
B2	Intabulare, drept de ADMINISTRARE, dobandit prin Lege, cota actuala 1/1 1) Ministerul Economiei, Energiei si Mediului de Afaceri, CIF:24931499	A1, A1.1
Act Administrativ nr. 9, din 09/10/2005 emis de Ministerul Economiei, Energiei si Mediului de Afac (Act additional nr 6/30.10.2020);		
B3	Intabulare, drept de CONCESIUNE, dobandit prin Conventie, cota actuala 1/1 1) DEER SA, CIF:14476722	A1, A1.1

C. Partea III. SARCINI .

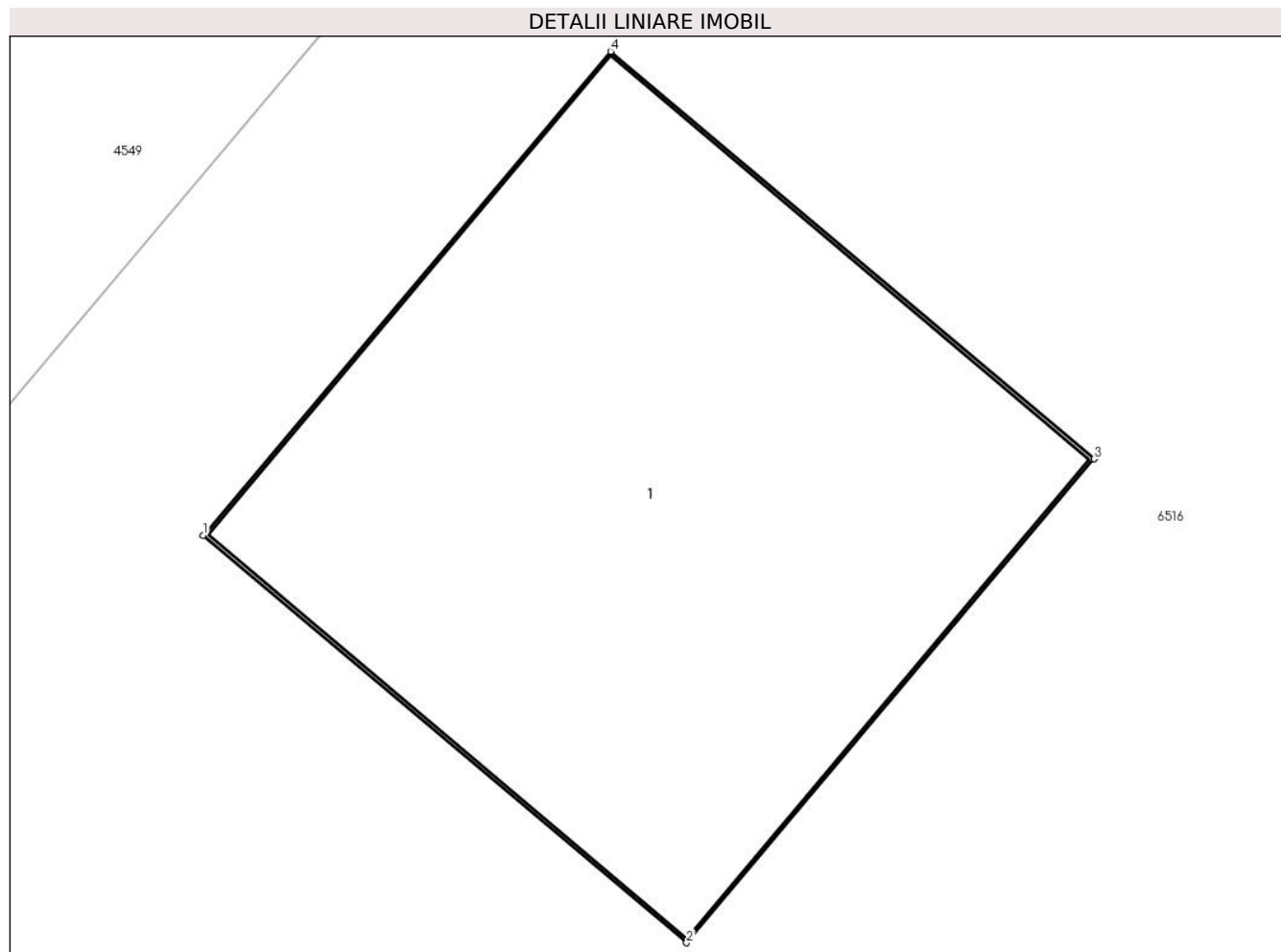
Inscrieri privind dezmembramintele dreptului de proprietate, drepturi reale de garanție și sarcini	Referințe
NU SUNT	

Anexa Nr. 1 La Partea I

Teren

Nr cadastral	Suprafața (mp)*	Observații / Referințe
	1	

* Suprafața este determinată în planul de proiecție Stereo 70.



Date referitoare la teren

Crt	Categorie folosință	Intra vilan	Suprafața (mp)	Tarla	Parcelă	Nr. topo	Observații / Referințe
1	curti constructii	DA	1	-	-	-	

Date referitoare la construcții

Crt	Număr	Destinație construcție	Supraf. (mp)	Situație juridică	Observații / Referințe
A1.1		construcții industriale și edilitare	1	Cu acte	Nr. niveluri:1; S. construita la sol:1 mp; S. construita desfasurata:1 mp; Stalp beton

Lungime Segmente

1) Valorile lungimilor segmentelor sunt obținute din proiecție în plan.

Punct început	X / Y	Punct sfârșit	X / Y	Lungime segment (** (m)
1	600.817,586 367.703,857	2	600.818,344 367.703,219	0.99
2	600.818,344 367.703,219	3	600.818,982 367.703,976	0.99
3	600.818,982 367.703,976	4	600.818,224 367.704,614	0.99

Punct început	X / Y	Punct sfârșit	X / Y	Lungime segment (** (m)
4	600.818,224 367.704,614	1	600.817,586 367.703,857	0.99

** Lungimile segmentelor sunt determinate în planul de proiecție Stereo 70 și sunt rotunjite la 1 milimetru.

*** Distanța dintre puncte este formată din segmente cumulate ce sunt mai mici decât valoarea 1 milimetru.

**DATE DESPRE IMOBILUL NR. 6493**

Oficiul de Cadastru și Publicitate Imobiliară PRAHOVA
Biroul de Cadastru și Publicitate Imobiliară Ploiești

A. Partea I. Descrierea imobilului

TEREN Intravilan

Adresa: Loc. Gherghita, Jud. Prahova

Nr. Crt	Nr cadastral Nr. topografic	Suprafața* (mp)	Observații / Referințe
A1		1	Sector cadastral:0 Teren neimprejmuit;

Construcții

Crt	Nr cadastral Nr. topografic	Adresa	Observații / Referințe
A1.1		Loc. Gherghita, Jud. Prahova	Nr. niveluri:1; S. construita la sol:1 mp; S. construita desfasurata:1 mp; Stalp beton

B. Partea II. Proprietari și acte

Inscrieri privitoare la dreptul de proprietate și alte drepturi reale		Referințe
/		
Act Normativ nr. 123, din 10/07/2007 emis de Parlamentul Romaniei;		
B1	Intabulare, drept de PROPRIETATE, dobandit prin Lege, cota actuala 1/1 1) Statul Roman, CIF:999999999999	A1, A1.1
Act Normativ nr. 980, din 16/12/2015 emis de Guvernul Romaniei;		
B2	Intabulare, drept de ADMINISTRARE, dobandit prin Lege, cota actuala 1/1 1) Ministerul Economiei, Energiei si Mediului de Afaceri, CIF:24931499	A1, A1.1
Act Administrativ nr. 9, din 09/10/2005 emis de Ministerul Economiei, Energiei si Mediului de Afac (Act additional nr 6/30.10.2020);		
B3	Intabulare, drept de CONCESIUNE, dobandit prin Conventie, cota actuala 1/1 1) DEER SA, CIF:14476722	A1, A1.1

C. Partea III. SARCINI .

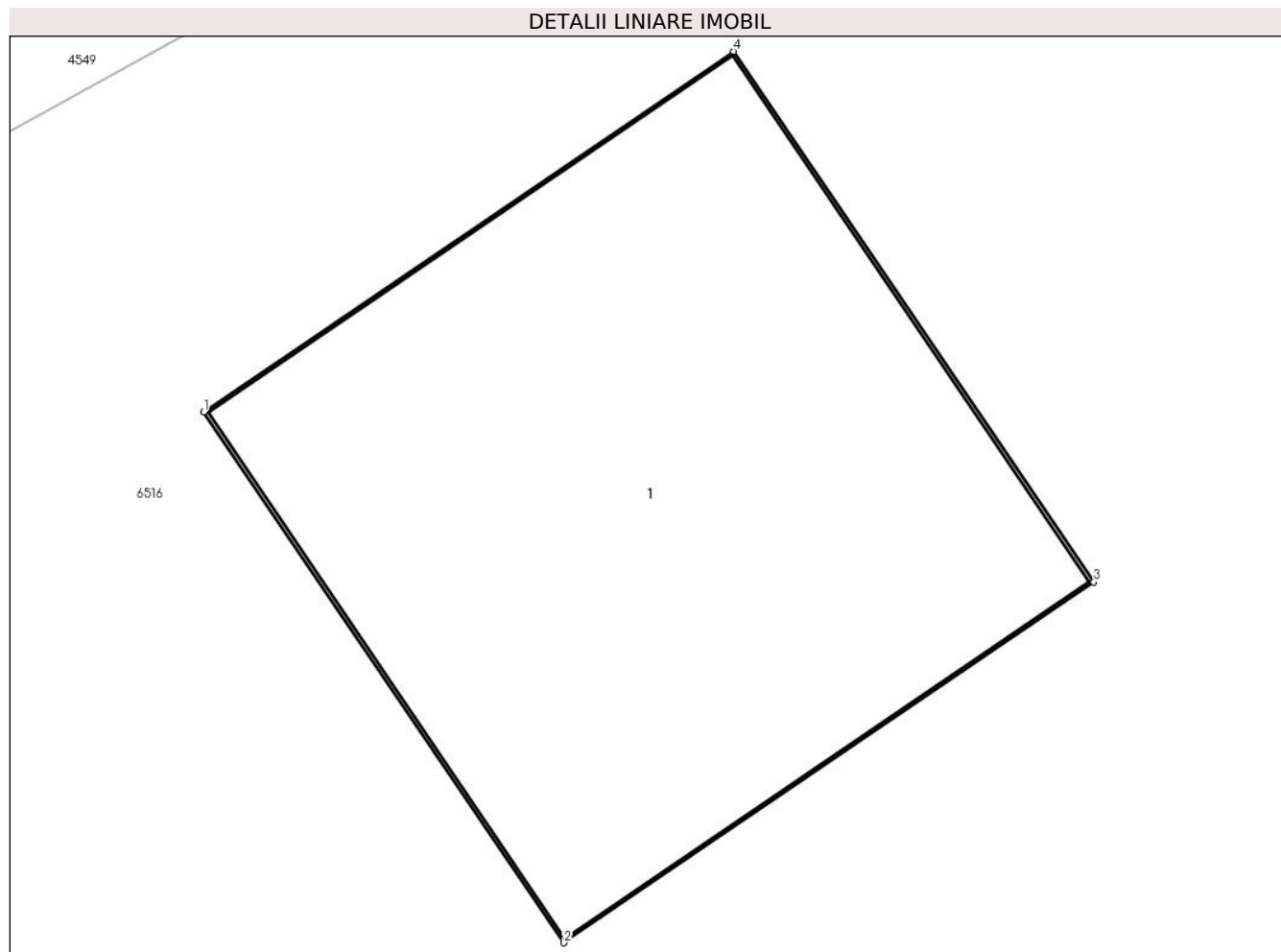
Inscrieri privind dezmembramintele dreptului de proprietate, drepturi reale de garanție și sarcini	Referințe
NU SUNT	

Anexa Nr. 1 La Partea I

Teren

Nr cadastral	Suprafața (mp)*	Observații / Referințe
	1	

* Suprafața este determinată în planul de proiecție Stereo 70.



Date referitoare la teren

Crt	Categorie folosință	Intra vilan	Suprafața (mp)	Tarla	Parcelă	Nr. topo	Observații / Referințe
1	curți constructii	DA	1	-	-	-	

Date referitoare la construcții

Crt	Număr	Destinație construcție	Supraf. (mp)	Situație juridică	Observații / Referințe
A1.1		construcții industriale și edilitare	1	Cu acte	Nr. niveluri:1; S. construita la sol:1 mp; S. construita desfasurata:1 mp; Stalp beton

Lungime Segmente

1) Valorile lungimilor segmentelor sunt obținute din proiecție în plan.

Punct început	X / Y	Punct sfârșit	X / Y	Lungime segment (** (m))
1	600.832,104 367.715,469	2	600.832,661 367.714,65	0.99
2	600.832,661 367.714,65	3	600.833,48 367.715,206	0.99
3	600.833,48 367.715,206	4	600.832,923 367.716,025	0.99

Punct început	X / Y	Punct sfârșit	X / Y	Lungime segment (** (m)
4	600.832,923 367.716,025	1	600.832,104 367.715,469	0.99

** Lungimile segmentelor sunt determinate în planul de proiecție Stereo 70 și sunt rotunjite la 1 milimetru.

*** Distanța dintre puncte este formată din segmente cumulate ce sunt mai mici decât valoarea 1 milimetru.

**DATE DESPRE IMOBILUL NR. 6494**

Oficiul de Cadastru și Publicitate Imobiliară PRAHOVA
Biroul de Cadastru și Publicitate Imobiliară Ploiești

A. Partea I. Descrierea imobilului

TEREN Intravilan

Adresa: Loc. Gherghita, Jud. Prahova

Nr. Crt	Nr cadastral Nr. topografic	Suprafața* (mp)	Observații / Referințe
A1		1	Sector cadastral:0 Teren neimprejmuit;

Construcții

Crt	Nr cadastral Nr. topografic	Adresa	Observații / Referințe
A1.1		Loc. Gherghita, Jud. Prahova	Nr. niveluri:1; S. construita la sol:1 mp; S. construita desfasurata:1 mp; Stalp beton

B. Partea II. Proprietari și acte

Inscrieri privitoare la dreptul de proprietate și alte drepturi reale		Referințe
/		
Act Normativ nr. 123, din 10/07/2007 emis de Parlamentul Romaniei;		
B1	Intabulare, drept de PROPRIETATE, dobandit prin Lege, cota actuala 1/1 1) Statul Roman, CIF:999999999999	A1, A1.1
Act Normativ nr. 980, din 16/12/2015 emis de Guvernul Romaniei;		
B2	Intabulare, drept de ADMINISTRARE, dobandit prin Lege, cota actuala 1/1 1) Ministerul Economiei, Energiei si Mediului de Afaceri, CIF:24931499	A1, A1.1
Act Administrativ nr. 9, din 09/10/2005 emis de Ministerul Economiei, Energiei si Mediului de Afac (Act additional nr 6/30.10.2020);		
B3	Intabulare, drept de CONCESIUNE, dobandit prin Conventie, cota actuala 1/1 1) DEER SA, CIF:14476722	A1, A1.1

C. Partea III. SARCINI .

Inscrieri privind dezmembramintele dreptului de proprietate, drepturi reale de garanție și sarcini	Referințe
NU SUNT	

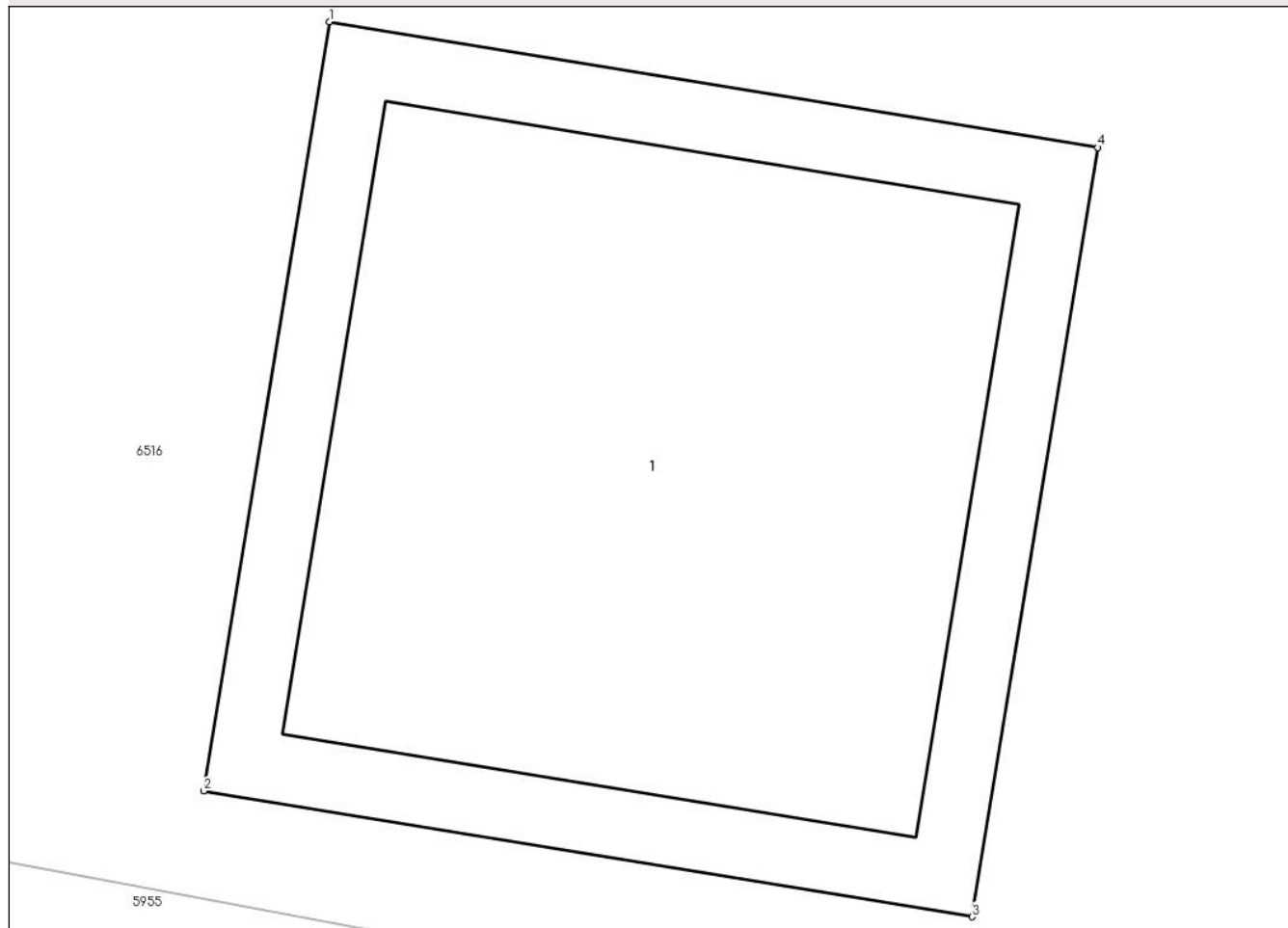
Anexa Nr. 1 La Partea I

Teren

Nr cadastral	Suprafața (mp)*	Observații / Referințe
	1	

* Suprafața este determinată în planul de proiecție Stereo 70.

DETALII LINIARE IMOBIL



Date referitoare la teren

Crt	Categorie folosință	Intra vilan	Suprafața (mp)	Tarla	Parcelă	Nr. topo	Observații / Referințe
1	curți constructii	DA	1	-	-	-	

Date referitoare la construcții

Crt	Număr	Destinație construcție	Supraf. (mp)	Situație juridică	Observații / Referințe
A1.1		construcții industriale și edilitare	1	Cu acte	Nr. niveluri:1; S. construita la sol:1 mp; S. construita desfasurata:1 mp; Stalp beton

Lungime Segmente

1) Valorile lungimilor segmentelor sunt obținute din proiecție în plan.

Punct început	X / Y	Punct sfârșit	X / Y	Lungime segment (** (m)
1	600.839,151 367.704,81	2	600.838,959 367.703,636	1.19
2	600.838,959 367.703,636	3	600.840,133 367.703,443	1.19
3	600.840,133 367.703,443	4	600.840,325 367.704,618	1.19

Punct început	X / Y	Punct sfârșit	X / Y	Lungime segment (** (m)
4	600.840,325 367.704,618	1	600.839,151 367.704,81	1.19

** Lungimile segmentelor sunt determinate în planul de proiecție Stereo 70 și sunt rotunjite la 1 milimetru.

*** Distanța dintre puncte este formată din segmente cumulate ce sunt mai mici decât valoarea 1 milimetru.

**DATE DESPRE IMOBILUL NR. 6495**

Oficiul de Cadastru și Publicitate Imobiliară PRAHOVA
Biroul de Cadastru și Publicitate Imobiliară Ploiești

A. Partea I. Descrierea imobilului

TEREN Intravilan

Adresa: Loc. Gherghita, Jud. Prahova

Nr. Crt	Nr cadastral Nr. topografic	Suprafața* (mp)	Observații / Referințe
A1		1	Sector cadastral:0 Teren neimprejmuit;

Construcții

Crt	Nr cadastral Nr. topografic	Adresa	Observații / Referințe
A1.1		Loc. Gherghita, Jud. Prahova	Nr. niveluri:1; S. construita la sol:1 mp; S. construita desfasurata:1 mp; Stalp beton

B. Partea II. Proprietari și acte

Inscrieri privitoare la dreptul de proprietate și alte drepturi reale		Referințe
/		
Act Normativ nr. 123, din 10/07/2007 emis de Parlamentul Romaniei;		
B1	Intabulare, drept de PROPRIETATE, dobandit prin Lege, cota actuala 1/1 1) Statul Roman, CIF:999999999999	A1, A1.1
Act Normativ nr. 980, din 16/12/2015 emis de Guvernul Romaniei;		
B2	Intabulare, drept de ADMINISTRARE, dobandit prin Lege, cota actuala 1/1 1) Ministerul Economiei, Energiei si Mediului de Afaceri, CIF:24931499	A1, A1.1
Act Administrativ nr. 9, din 09/10/2005 emis de Ministerul Economiei, Energiei si Mediului de Afac (Act additional nr 6/30.10.2020);		
B3	Intabulare, drept de CONCESIUNE, dobandit prin Conventie, cota actuala 1/1 1) DEER SA, CIF:14476722	A1, A1.1

C. Partea III. SARCINI .

Inscrieri privind dezmembramintele dreptului de proprietate, drepturi reale de garanție și sarcini	Referințe
NU SUNT	


Anexa Nr. 1 La Partea I

Teren

Nr cadastral	Suprafața (mp)*	Observații / Referințe
	1	

* Suprafața este determinată în planul de proiecție Stereo 70.

DETALII LINIARE IMOBIL



Date referitoare la teren

Crt	Categorie folosință	Intravilan	Suprafața (mp)	Tarla	Parcelă	Nr. topo	Observații / Referințe
1	curți constructii	DA	1	-	-	-	

Date referitoare la construcții

Crt	Număr	Destinație construcție	Supraf. (mp)	Situație juridică	Observații / Referințe
A1.1		construcții industriale și edilitare	1	Cu acte	Nr. niveluri:1; S. construită la sol:1 mp; S. construită desfășurată:1 mp; Stalp beton

Lungime Segmente

1) Valorile lungimilor segmentelor sunt obținute din proiecție în plan.

Punct început	X / Y	Punct sfârșit	X / Y	Lungime segment (** (m))
1	600.850,625 367.702,532	2	600.850,434 367.701,561	0.99
2	600.850,434 367.701,561	3	600.851,405 367.701,37	0.99
3	600.851,405 367.701,37	4	600.851,597 367.702,341	0.99

Punct început	X / Y	Punct sfârșit	X / Y	Lungime segment (** (m)
4	600.851,597 367.702,341	1	600.850,625 367.702,532	0.99

** Lungimile segmentelor sunt determinate în planul de proiecție Stereo 70 și sunt rotunjite la 1 milimetru.

*** Distanța dintre puncte este formată din segmente cumulate ce sunt mai mici decât valoarea 1 milimetru.

**DATE DESPRE IMOBILUL NR. 6496**

Oficiul de Cadastru și Publicitate Imobiliară PRAHOVA
Biroul de Cadastru și Publicitate Imobiliară Ploiești

A. Partea I. Descrierea imobilului

TEREN Intravilan

Adresa: Loc. Gherghita, Jud. Prahova

Nr. Crt	Nr cadastral Nr. topografic	Suprafața* (mp)	Observații / Referințe
A1		1	Sector cadastral:0 Teren neimprejmuit;

Construcții

Crt	Nr cadastral Nr. topografic	Adresa	Observații / Referințe
A1.1		Loc. Gherghita, Jud. Prahova	Nr. niveluri:1; S. construita la sol:1 mp; S. construita desfasurata:1 mp; Stalp beton

B. Partea II. Proprietari și acte

Inscrieri privitoare la dreptul de proprietate și alte drepturi reale		Referințe
/		
Act Normativ nr. 123, din 10/07/2007 emis de Parlamentul Romaniei;		
B1	Intabulare, drept de PROPRIETATE, dobandit prin Lege, cota actuala 1/1 1) Statul Roman, CIF:999999999999	A1, A1.1
Act Normativ nr. 980, din 16/12/2015 emis de Guvernul Romaniei;		
B2	Intabulare, drept de ADMINISTRARE, dobandit prin Lege, cota actuala 1/1 1) Ministerul Economiei, Energiei si Mediului de Afaceri, CIF:24931499	A1, A1.1
Act Administrativ nr. 9, din 09/10/2005 emis de Ministerul Economiei, Energiei si Mediului de Afac (Act additional nr 6/30.10.2020);		
B3	Intabulare, drept de CONCESIUNE, dobandit prin Conventie, cota actuala 1/1 1) DEER SA, CIF:14476722	A1, A1.1

C. Partea III. SARCINI .

Inscrieri privind dezmembramintele dreptului de proprietate, drepturi reale de garanție și sarcini	Referințe
NU SUNT	


Anexa Nr. 1 La Partea I

Teren

Nr cadastral	Suprafața (mp)*	Observații / Referințe
	1	

* Suprafața este determinată în planul de proiecție Stereo 70.

DETALII LINIARE IMOBIL



Date referitoare la teren

Crt	Categorie folosință	Intravilan	Suprafața (mp)	Tarla	Parcelă	Nr. topo	Observații / Referințe
1	curți constructii	DA	1	-	-	-	

Date referitoare la construcții

Crt	Număr	Destinație construcție	Supraf. (mp)	Situație juridică	Observații / Referințe
A1.1		construcții industriale și edilitare	1	Cu acte	Nr. niveluri:1; S. construita la sol:1 mp; S. construita desfasurata:1 mp; Stalp beton

Lungime Segmente

1) Valorile lungimilor segmentelor sunt obținute din proiecție în plan.

Punct început	X / Y	Punct sfârșit	X / Y	Lungime segment (** (m))
1	600.856,081 367.715,292	2	600.855,863 367.714,326	0.99
2	600.855,863 367.714,326	3	600.856,828 367.714,108	0.99
3	600.856,828 367.714,108	4	600.857,047 367.715,073	0.99

Punct început	X / Y	Punct sfârșit	X / Y	Lungime segment (** (m)
4	600.857,047 367.715,073	1	600.856,081 367.715,292	0.99

** Lungimile segmentelor sunt determinate în planul de proiecție Stereo 70 și sunt rotunjite la 1 milimetru.

*** Distanța dintre puncte este formată din segmente cumulate ce sunt mai mici decât valoarea 1 milimetru.

**DATE DESPRE IMOBILUL NR. 6497**

Oficiul de Cadastru și Publicitate Imobiliară PRAHOVA
Biroul de Cadastru și Publicitate Imobiliară Ploiești

A. Partea I. Descrierea imobilului

TEREN Intravilan

Adresa: Loc. Gherghita, Jud. Prahova

Nr. Crt	Nr cadastral Nr. topografic	Suprafața* (mp)	Observații / Referințe
A1		1	Sector cadastral:0 Teren neimprejmuit;

Construcții

Crt	Nr cadastral Nr. topografic	Adresa	Observații / Referințe
A1.1		Loc. Gherghita, Jud. Prahova	Nr. niveluri:1; S. construita la sol:1 mp; S. construita desfasurata:1 mp; Stalp beton

B. Partea II. Proprietari și acte

Inscrieri privitoare la dreptul de proprietate și alte drepturi reale		Referințe
/		
Act Normativ nr. 123, din 10/07/2007 emis de Parlamentul Romaniei;		
B1	Intabulare, drept de PROPRIETATE, dobandit prin Lege, cota actuala 1/1 1) Statul Roman, CIF:999999999999	A1, A1.1
Act Normativ nr. 980, din 16/12/2015 emis de Guvernul Romaniei;		
B2	Intabulare, drept de ADMINISTRARE, dobandit prin Lege, cota actuala 1/1 1) Ministerul Economiei, Energiei si Mediului de Afaceri, CIF:24931499	A1, A1.1
Act Administrativ nr. 9, din 09/10/2005 emis de Ministerul Economiei, Energiei si Mediului de Afac (Act additional nr 6/30.10.2020);		
B3	Intabulare, drept de CONCESIUNE, dobandit prin Conventie, cota actuala 1/1 1) DEER SA, CIF:14476722	A1, A1.1

C. Partea III. SARCINI .

Inscrieri privind dezmembramintele dreptului de proprietate, drepturi reale de garanție și sarcini	Referințe
NU SUNT	

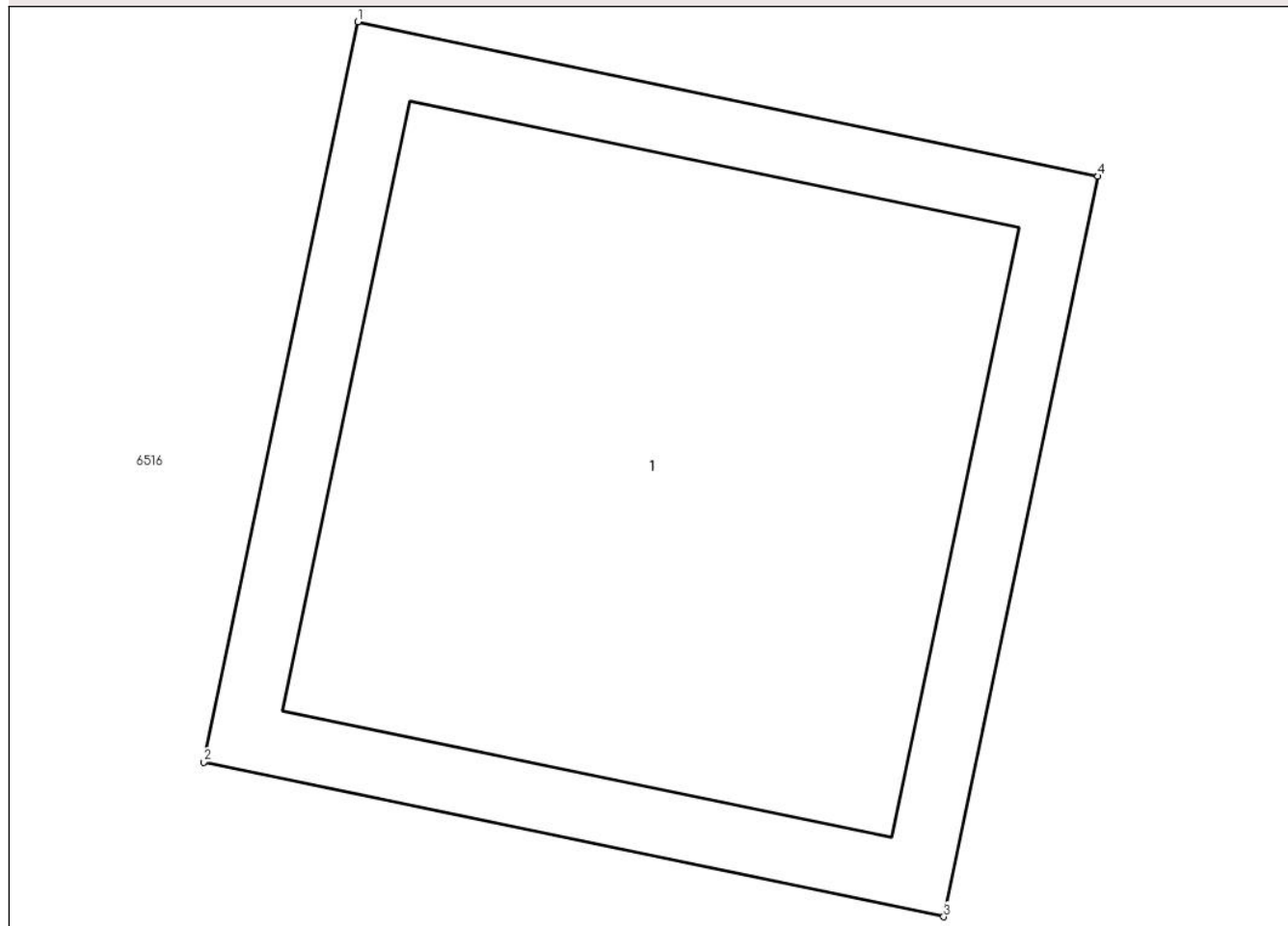
Anexa Nr. 1 La Partea I

Teren

Nr cadastral	Suprafața (mp)*	Observații / Referințe
	1	

* Suprafața este determinată în planul de proiecție Stereo 70.

DETALII LINIARE IMOBIL



Date referitoare la teren

Crt	Categorie folosință	Intra vilan	Suprafața (mp)	Tarla	Parcelă	Nr. topo	Observații / Referințe
1	curti constructii	DA	1	-	-	-	

Date referitoare la construcții

Crt	Număr	Destinație construcție	Supraf. (mp)	Situație juridică	Observații / Referințe
A1.1		construcții industriale și edilitare	1	Cu acte	Nr. niveluri:1; S. construita la sol:1 mp; S. construita desfasurata:1 mp; Stalp beton

Lungime Segmente

1) Valorile lungimilor segmentelor sunt obținute din proiecție în plan.

Punct început	X / Y	Punct sfârșit	X / Y	Lungime segment (** (m)
1	600.877,501 367.698,133	2	600.877,258 367.696,968	1.19
2	600.877,258 367.696,968	3	600.878,423 367.696,725	1.19
3	600.878,423 367.696,725	4	600.878,666 367.697,89	1.19

Punct început	X / Y	Punct sfârșit	X / Y	Lungime segment (** (m)
4	600.878,666 367.697,89	1	600.877,501 367.698,133	1.19

** Lungimile segmentelor sunt determinate în planul de proiecție Stereo 70 și sunt rotunjite la 1 milimetru.

*** Distanța dintre puncte este formată din segmente cumulate ce sunt mai mici decât valoarea 1 milimetru.

**DATE DESPRE IMOBILUL NR. 6498**

Oficiul de Cadastru și Publicitate Imobiliară PRAHOVA
Biroul de Cadastru și Publicitate Imobiliară Ploiești

A. Partea I. Descrierea imobilului

TEREN Intravilan

Adresa: Loc. Gherghita, Jud. Prahova

Nr. Crt	Nr cadastral Nr. topografic	Suprafața* (mp)	Observații / Referințe
A1		1	Sector cadastral:0 Teren neimprejmuit;

Construcții

Crt	Nr cadastral Nr. topografic	Adresa	Observații / Referințe
A1.1		Loc. Gherghita, Jud. Prahova	Nr. niveluri:1; S. construita la sol:1 mp; S. construita desfasurata:1 mp; Stalp beton

B. Partea II. Proprietari și acte

Inscrieri privitoare la dreptul de proprietate și alte drepturi reale		Referințe
/		
Act Normativ nr. 123, din 10/07/2007 emis de Parlamentul Romaniei;		
B1	Intabulare, drept de PROPRIETATE, dobandit prin Lege, cota actuala 1/1 1) Statul Roman, CIF:999999999999	A1, A1.1
Act Normativ nr. 980, din 16/12/2015 emis de Guvernul Romaniei;		
B2	Intabulare, drept de ADMINISTRARE, dobandit prin Lege, cota actuala 1/1 1) Ministerul Economiei, Energiei si Mediului de Afaceri, CIF:24931499	A1, A1.1
Act Administrativ nr. 9, din 09/10/2005 emis de Ministerul Economiei, Energiei si Mediului de Afac (Act additional nr 6/30.10.2020);		
B3	Intabulare, drept de CONCESIUNE, dobandit prin Conventie, cota actuala 1/1 1) DEER SA, CIF:14476722	A1, A1.1

C. Partea III. SARCINI .

Inscrieri privind dezmembramintele dreptului de proprietate, drepturi reale de garanție și sarcini	Referințe
NU SUNT	

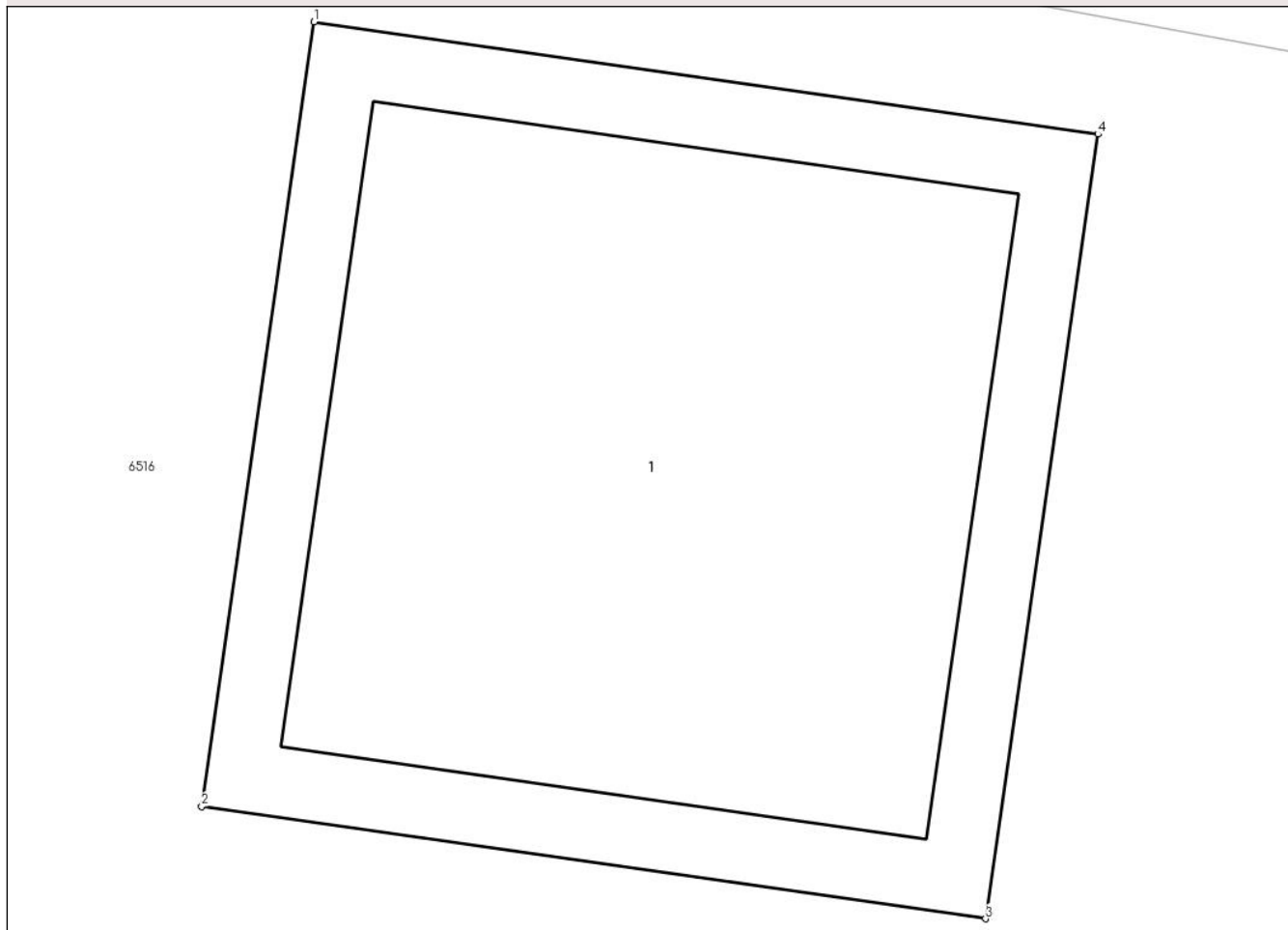
Anexa Nr. 1 La Partea I

Teren

Nr cadastral	Suprafața (mp)*	Observații / Referințe
	1	

* Suprafața este determinată în planul de proiecție Stereo 70.

DETALII LINIARE IMOBIL



Date referitoare la teren

Crt	Categorie folosință	Intravilan	Suprafața (mp)	Tarla	Parcelă	Nr. topo	Observații / Referințe
1	curți constructii	DA	1	-	-	-	

Date referitoare la construcții

Crt	Număr	Destinație construcție	Supraf. (mp)	Situație juridică	Observații / Referințe
A1.1		construcții industriale și edilitare	1	Cu acte	Nr. niveluri:1; S. construita la sol:1 mp; S. construita desfasurata:1 mp; Stalp beton

Lungime Segmente

1) Valorile lungimilor segmentelor sunt obținute din proiecție în plan.

Punct început	X / Y	Punct sfârșit	X / Y	Lungime segment (** (m)
1	600.886,964 367.708,769	2	600.886,796 367.707,591	1.19
2	600.886,796 367.707,591	3	600.887,974 367.707,422	1.19
3	600.887,974 367.707,422	4	600.888,142 367.708,6	1.19

Punct început	X / Y	Punct sfârșit	X / Y	Lungime segment (** (m)
4	600.888,142 367.708,6	1	600.886,964 367.708,769	1.19

** Lungimile segmentelor sunt determinate în planul de proiecție Stereo 70 și sunt rotunjite la 1 milimetru.

*** Distanța dintre puncte este formată din segmente cumulate ce sunt mai mici decât valoarea 1 milimetru.

**DATE DESPRE IMOBILUL NR. 6499**

Oficiul de Cadastru și Publicitate Imobiliară PRAHOVA
Biroul de Cadastru și Publicitate Imobiliară Ploiești

A. Partea I. Descrierea imobilului

TEREN Intravilan

Adresa: Loc. Gherghita, Jud. Prahova

Nr. Crt	Nr cadastral Nr. topografic	Suprafața* (mp)	Observații / Referințe
A1		1	Sector cadastral:0 Teren neimprejmuit;

Construcții

Crt	Nr cadastral Nr. topografic	Adresa	Observații / Referințe
A1.1		Loc. Gherghita, Jud. Prahova	Nr. niveluri:1; S. construita la sol:1 mp; S. construita desfasurata:1 mp; Stalp beton

B. Partea II. Proprietari și acte

Inscrieri privitoare la dreptul de proprietate și alte drepturi reale		Referințe
/		
Act Normativ nr. 123, din 10/07/2007 emis de Parlamentul Romaniei;		
B1	Intabulare, drept de PROPRIETATE, dobandit prin Lege, cota actuala 1/1 1) Statul Roman, CIF:999999999999	A1, A1.1
Act Normativ nr. 980, din 16/12/2015 emis de Guvernul Romaniei;		
B2	Intabulare, drept de ADMINISTRARE, dobandit prin Lege, cota actuala 1/1 1) Ministerul Economiei, Energiei si Mediului de Afaceri, CIF:24931499	A1, A1.1
Act Administrativ nr. 9, din 09/10/2005 emis de Ministerul Economiei, Energiei si Mediului de Afac (Act additional nr 6/30.10.2020);		
B3	Intabulare, drept de CONCESIUNE, dobandit prin Conventie, cota actuala 1/1 1) DEER SA, CIF:14476722	A1, A1.1

C. Partea III. SARCINI .

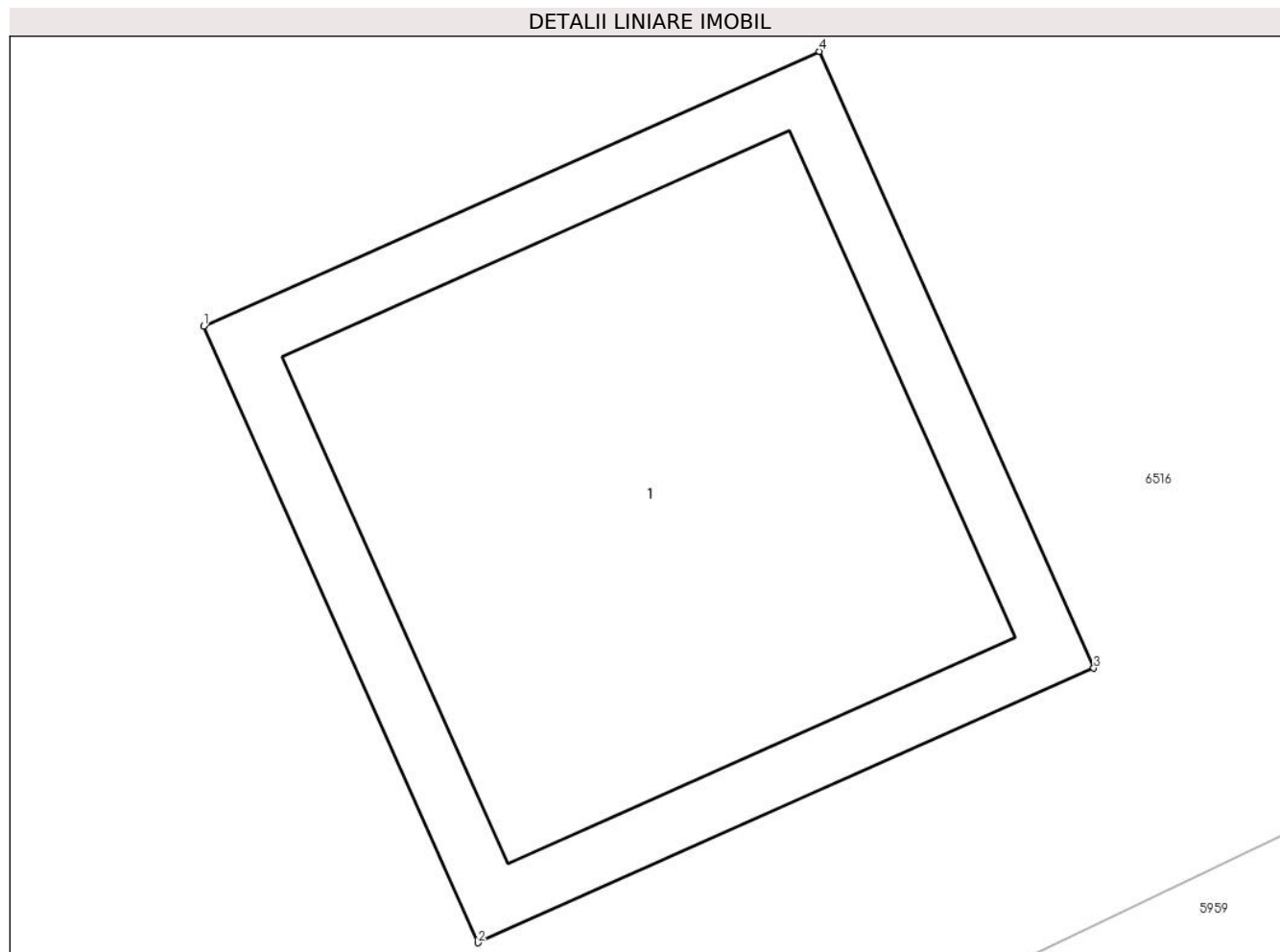
Inscrieri privind dezmembramintele dreptului de proprietate, drepturi reale de garanție și sarcini	Referințe
NU SUNT	

Anexa Nr. 1 La Partea I

Teren

Nr cadastral	Suprafața (mp)*	Observații / Referințe
	1	

* Suprafața este determinată în planul de proiecție Stereo 70.



Date referitoare la teren

Crt	Categorie folosință	Intravilan	Suprafața (mp)	Tarla	Parcelă	Nr. topo	Observații / Referințe
1	curți constructii	DA	1	-	-	-	

Date referitoare la construcții

Crt	Număr	Destinație construcție	Supraf. (mp)	Situație juridică	Observații / Referințe
A1.1		construcții industriale și edilitare	1	Cu acte	Nr. niveluri:1; S. construită la sol:1 mp; S. construită desfășurată:1 mp; Stalp beton

Lungime Segmente

1) Valorile lungimilor segmentelor sunt obținute din proiecție în plan.

Punct început	X / Y	Punct sfârșit	X / Y	Lungime segment (** (m))
1	600.914,743 367.694,844	2	600.915,227 367.693,757	1.19
2	600.915,227 367.693,757	3	600.916,314 367.694,241	1.19
3	600.916,314 367.694,241	4	600.915,83 367.695,328	1.19

Punct început	X / Y	Punct sfârșit	X / Y	Lungime segment (** (m)
4	600.915,83 367.695,328	1	600.914,743 367.694,844	1.19

** Lungimile segmentelor sunt determinate în planul de proiecție Stereo 70 și sunt rotunjite la 1 milimetru.

*** Distanța dintre puncte este formată din segmente cumulate ce sunt mai mici decât valoarea 1 milimetru.

**DATE DESPRE IMOBILUL NR. 6500**

Oficiul de Cadastru și Publicitate Imobiliară PRAHOVA
Biroul de Cadastru și Publicitate Imobiliară Ploiești

A. Partea I. Descrierea imobilului

TEREN Intravilan

Adresa: Loc. Gherghita, Jud. Prahova

Nr. Crt	Nr cadastral Nr. topografic	Suprafața* (mp)	Observații / Referințe
A1		1	Sector cadastral:0 Teren neimprejmuit;

Construcții

Crt	Nr cadastral Nr. topografic	Adresa	Observații / Referințe
A1.1		Loc. Gherghita, Jud. Prahova	Nr. niveluri:1; S. construita la sol:1 mp; S. construita desfasurata:1 mp; Stalp beton

B. Partea II. Proprietari și acte

Inscrieri privitoare la dreptul de proprietate și alte drepturi reale		Referințe
/		
Act Normativ nr. 123, din 10/07/2007 emis de Parlamentul Romaniei;		
B1	Intabulare, drept de PROPRIETATE, dobandit prin Lege, cota actuala 1/1 1) Statul Roman, CIF:999999999999	A1, A1.1
Act Normativ nr. 980, din 16/12/2015 emis de Guvernul Romaniei;		
B2	Intabulare, drept de ADMINISTRARE, dobandit prin Lege, cota actuala 1/1 1) Ministerul Economiei, Energiei si Mediului de Afaceri, CIF:24931499	A1, A1.1
Act Administrativ nr. 9, din 09/10/2005 emis de Ministerul Economiei, Energiei si Mediului de Afac (Act additional nr 6/30.10.2020);		
B3	Intabulare, drept de CONCESIUNE, dobandit prin Conventie, cota actuala 1/1 1) DEER SA, CIF:14476722	A1, A1.1

C. Partea III. SARCINI .

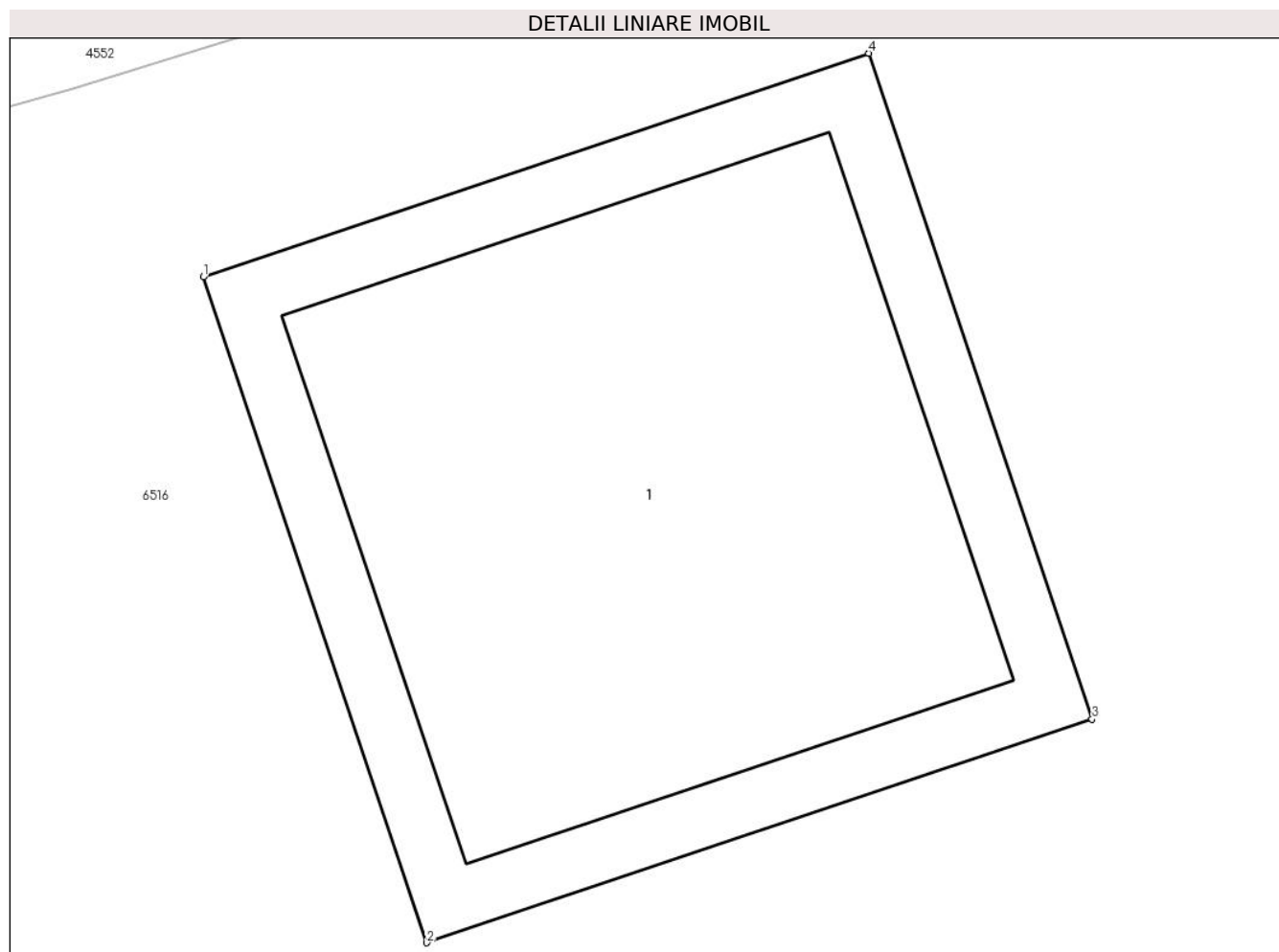
Inscrieri privind dezmembramintele dreptului de proprietate, drepturi reale de garanție și sarcini	Referințe
NU SUNT	

Anexa Nr. 1 La Partea I

Teren

Nr cadastral	Suprafața (mp)*	Observații / Referințe
	1	

* Suprafața este determinată în planul de proiecție Stereo 70.



Date referitoare la teren

Crt	Categorie folosință	Intravilan	Suprafața (mp)	Tarla	Parcelă	Nr. topo	Observații / Referințe
1	curți constructii	DA	1	-	-	-	

Date referitoare la construcții

Crt	Număr	Destinație construcție	Supraf. (mp)	Situație juridică	Observații / Referințe
A1.1		construcții industriale și edilitare	1	Cu acte	Nr. niveluri:1; S. construita la sol:1 mp; S. construita desfasurata:1 mp; Stalp beton

Lungime Segmente

1) Valorile lungimilor segmentelor sunt obținute din proiecție în plan.

Punct început	X / Y	Punct sfârșit	X / Y	Lungime segment (** (m)
1	600.920,852 367.710,305	2	600.921,23 367.709,177	1.19
2	600.921,23 367.709,177	3	600.922,358 367.709,556	1.19
3	600.922,358 367.709,556	4	600.921,98 367.710,684	1.19

Punct început	X / Y	Punct sfârșit	X / Y	Lungime segment (** (m)
4	600.921,98 367.710,684	1	600.920,852 367.710,305	1.19

** Lungimile segmentelor sunt determinate în planul de proiecție Stereo 70 și sunt rotunjite la 1 milimetru.

*** Distanța dintre puncte este formată din segmente cumulate ce sunt mai mici decât valoarea 1 milimetru.

**DATE DESPRE IMOBILUL NR. 6501**

Oficiul de Cadastru și Publicitate Imobiliară PRAHOVA
Biroul de Cadastru și Publicitate Imobiliară Ploiești

A. Partea I. Descrierea imobilului

TEREN Intravilan

Adresa: Loc. Gherghita, Jud. Prahova

Nr. Crt	Nr cadastral Nr. topografic	Suprafața* (mp)	Observații / Referințe
A1		1	Sector cadastral:0 Teren neimprejmuit;

Construcții

Crt	Nr cadastral Nr. topografic	Adresa	Observații / Referințe
A1.1		Loc. Gherghita, Jud. Prahova	Nr. niveluri:1; S. construita la sol:1 mp; S. construita desfasurata:1 mp; Stalp beton

B. Partea II. Proprietari și acte

Inscrieri privitoare la dreptul de proprietate și alte drepturi reale		Referințe
/		
Act Normativ nr. 123, din 10/07/2007 emis de Parlamentul Romaniei;		
B1	Intabulare, drept de PROPRIETATE, dobandit prin Lege, cota actuala 1/1 1) Statul Roman, CIF:999999999999	A1, A1.1
Act Normativ nr. 980, din 16/12/2015 emis de Guvernul Romaniei;		
B2	Intabulare, drept de ADMINISTRARE, dobandit prin Lege, cota actuala 1/1 1) Ministerul Economiei, Energiei si Mediului de Afaceri, CIF:24931499	A1, A1.1
Act Administrativ nr. 9, din 09/10/2005 emis de Ministerul Economiei, Energiei si Mediului de Afac (Act additional nr 6/30.10.2020);		
B3	Intabulare, drept de CONCESIUNE, dobandit prin Conventie, cota actuala 1/1 1) DEER SA, CIF:14476722	A1, A1.1

C. Partea III. SARCINI .

Inscrieri privind dezmembramintele dreptului de proprietate, drepturi reale de garanție și sarcini	Referințe
NU SUNT	


Anexa Nr. 1 La Partea I

Teren

Nr cadastral	Suprafața (mp)*	Observații / Referințe
	1	

* Suprafața este determinată în planul de proiecție Stereo 70.

DETALII LINIARE IMOBIL



Date referitoare la teren

Crt	Categorie folosință	Intravilan	Suprafața (mp)	Tarla	Parcelă	Nr. topo	Observații / Referințe
1	curți constructii	DA	1	-	-	-	

Date referitoare la construcții

Crt	Număr	Destinație construcție	Supraf. (mp)	Situație juridică	Observații / Referințe
A1.1		construcții industriale și edilitare	1	Cu acte	Nr. niveluri:1; S. construita la sol:1 mp; S. construita desfasurata:1 mp; Stalp beton

Lungime Segmente

1) Valorile lungimilor segmentelor sunt obținute din proiecție în plan.

Punct început	X / Y	Punct sfârșit	X / Y	Lungime segment (** (m)
1	600.956,37 367.720,166	2	600.956,708 367.719,026	1.19
2	600.956,708 367.719,026	3	600.957,849 367.719,364	1.19
3	600.957,849 367.719,364	4	600.957,511 367.720,505	1.19

Punct început	X / Y	Punct sfârșit	X / Y	Lungime segment (** (m)
4	600.957,511 367.720,505	1	600.956,37 367.720,166	1.19

** Lungimile segmentelor sunt determinate în planul de proiecție Stereo 70 și sunt rotunjite la 1 milimetru.

*** Distanța dintre puncte este formată din segmente cumulate ce sunt mai mici decât valoarea 1 milimetru.

**DATE DESPRE IMOBILUL NR. 6502**

Oficiul de Cadastru și Publicitate Imobiliară PRAHOVA
Biroul de Cadastru și Publicitate Imobiliară Ploiești

A. Partea I. Descrierea imobilului

TEREN Intravilan

Adresa: Loc. Gherghita, Jud. Prahova

Nr. Crt	Nr cadastral Nr. topografic	Suprafața* (mp)	Observații / Referințe
A1		1	Sector cadastral:0 Teren neimprejmuit;

Construcții

Crt	Nr cadastral Nr. topografic	Adresa	Observații / Referințe
A1.1		Loc. Gherghita, Jud. Prahova	Nr. niveluri:1; S. construita la sol:1 mp; S. construita desfasurata:1 mp; Stalp beton

B. Partea II. Proprietari și acte

Inscrieri privitoare la dreptul de proprietate și alte drepturi reale		Referințe
/		
Act Normativ nr. 123, din 10/07/2007 emis de Parlamentul Romaniei;		
B1	Intabulare, drept de PROPRIETATE, dobandit prin Lege, cota actuala 1/1 1) Statul Roman, CIF:999999999999	A1, A1.1
Act Normativ nr. 980, din 16/12/2015 emis de Guvernul Romaniei;		
B2	Intabulare, drept de ADMINISTRARE, dobandit prin Lege, cota actuala 1/1 1) Ministerul Economiei, Energiei si Mediului de Afaceri, CIF:24931499	A1, A1.1
Act Administrativ nr. 9, din 09/10/2005 emis de Ministerul Economiei, Energiei si Mediului de Afac (Act additional nr 6/30.10.2020);		
B3	Intabulare, drept de CONCESIUNE, dobandit prin Conventie, cota actuala 1/1 1) DEER SA, CIF:14476722	A1, A1.1

C. Partea III. SARCINI .

Inscrieri privind dezmembramintele dreptului de proprietate, drepturi reale de garanție și sarcini	Referințe
NU SUNT	


Anexa Nr. 1 La Partea I

Teren

Nr cadastral	Suprafața (mp)*	Observații / Referințe
	1	

* Suprafața este determinată în planul de proiecție Stereo 70.

DETALII LINIARE IMOBIL



Date referitoare la teren

Crt	Categorie folosință	Intravilan	Suprafața (mp)	Tarla	Parcelă	Nr. topo	Observații / Referințe
1	curți constructii	DA	1	-	-	-	

Date referitoare la construcții

Crt	Număr	Destinație construcție	Supraf. (mp)	Situație juridică	Observații / Referințe
A1.1		construcții industriale și edilitare	1	Cu acte	Nr. niveluri:1; S. construită la sol:1 mp; S. construită desfășurată:1 mp; Stalp beton

Lungime Segmente

1) Valorile lungimilor segmentelor sunt obținute din proiecție în plan.

Punct început	X / Y	Punct sfârșit	X / Y	Lungime segment (** (m))
1	600.958,633 367.708,664	2	600.958,899 367.707,504	1.19
2	600.958,899 367.707,504	3	600.960,059 367.707,77	1.19
3	600.960,059 367.707,77	4	600.959,793 367.708,93	1.19

Punct început	X / Y	Punct sfârșit	X / Y	Lungime segment (** (m)
4	600.959,793 367.708,93	1	600.958,633 367.708,664	1.19

** Lungimile segmentelor sunt determinate în planul de proiecție Stereo 70 și sunt rotunjite la 1 milimetru.

*** Distanța dintre puncte este formată din segmente cumulate ce sunt mai mici decât valoarea 1 milimetru.

**DATE DESPRE IMOBILUL NR. 6503**

Oficiul de Cadastru și Publicitate Imobiliară PRAHOVA
Biroul de Cadastru și Publicitate Imobiliară Ploiești

A. Partea I. Descrierea imobilului

TEREN Intravilan

Adresa: Loc. Gherghita, Jud. Prahova

Nr. Crt	Nr cadastral Nr. topografic	Suprafața* (mp)	Observații / Referințe
A1		1	Sector cadastral:0 Teren neimprejmuit;

Construcții

Crt	Nr cadastral Nr. topografic	Adresa	Observații / Referințe
A1.1		Loc. Gherghita, Jud. Prahova	Nr. niveluri:1; S. construita la sol:1 mp; S. construita desfasurata:1 mp; Stalp beton

B. Partea II. Proprietari și acte

Inscrieri privitoare la dreptul de proprietate și alte drepturi reale		Referințe
/		
Act Normativ nr. 123, din 10/07/2007 emis de Parlamentul Romaniei;		
B1	Intabulare, drept de PROPRIETATE, dobandit prin Lege, cota actuala 1/1 1) Statul Roman, CIF:999999999999	A1, A1.1
Act Normativ nr. 980, din 16/12/2015 emis de Guvernul Romaniei;		
B2	Intabulare, drept de ADMINISTRARE, dobandit prin Lege, cota actuala 1/1 1) Ministerul Economiei, Energiei si Mediului de Afaceri, CIF:24931499	A1, A1.1
Act Administrativ nr. 9, din 09/10/2005 emis de Ministerul Economiei, Energiei si Mediului de Afac (Act additional nr 6/30.10.2020);		
B3	Intabulare, drept de CONCESIUNE, dobandit prin Conventie, cota actuala 1/1 1) DEER SA, CIF:14476722	A1, A1.1

C. Partea III. SARCINI .

Inscrieri privind dezmembramintele dreptului de proprietate, drepturi reale de garanție și sarcini	Referințe
NU SUNT	


Anexa Nr. 1 La Partea I

Teren

Nr cadastral	Suprafața (mp)*	Observații / Referințe
	1	

* Suprafața este determinată în planul de proiecție Stereo 70.

DETALII LINIARE IMOBIL



Date referitoare la teren

Crt	Categorie folosință	Intravilan	Suprafața (mp)	Tarla	Parcelă	Nr. topo	Observații / Referințe
1	curti constructii	DA	1	-	-	-	

Date referitoare la construcții

Crt	Număr	Destinație construcție	Supraf. (mp)	Situație juridică	Observații / Referințe
A1.1		construcții industriale și edilitare	1	Cu acte	Nr. niveluri:1; S. construita la sol:1 mp; S. construita desfasurata:1 mp; Stalp beton

Lungime Segmente

1) Valorile lungimilor segmentelor sunt obținute din proiecție în plan.

Punct început	X / Y	Punct sfârșit	X / Y	Lungime segment (** (m))
1	600.989,284 367.721,673	2	600.989,284 367.720,683	0.99
2	600.989,284 367.720,683	3	600.990,274 367.720,683	0.99
3	600.990,274 367.720,683	4	600.990,274 367.721,673	0.99

Punct început	X / Y	Punct sfârșit	X / Y	Lungime segment (** (m)
4	600.990,274 367.721,673	1	600.989,284 367.721,673	0.99

** Lungimile segmentelor sunt determinate în planul de proiecție Stereo 70 și sunt rotunjite la 1 milimetru.

*** Distanța dintre puncte este formată din segmente cumulate ce sunt mai mici decât valoarea 1 milimetru.

**DATE DESPRE IMOBILUL NR. 6504**

Oficiul de Cadastru și Publicitate Imobiliară PRAHOVA
Biroul de Cadastru și Publicitate Imobiliară Ploiești

A. Partea I. Descrierea imobilului

TEREN Intravilan

Adresa: Loc. Gherghita, Jud. Prahova

Nr. Crt	Nr cadastral Nr. topografic	Suprafața* (mp)	Observații / Referințe
A1		1	Sector cadastral:0 Teren neimprejmuit;

Construcții

Crt	Nr cadastral Nr. topografic	Adresa	Observații / Referințe
A1.1		Loc. Gherghita, Jud. Prahova	Nr. niveluri:1; S. construita la sol:1 mp; S. construita desfasurata:1 mp; Stalp beton

B. Partea II. Proprietari și acte

Inscrieri privitoare la dreptul de proprietate și alte drepturi reale		Referințe
/		
Act Normativ nr. 123, din 10/07/2007 emis de Parlamentul Romaniei;		
B1	Intabulare, drept de PROPRIETATE, dobandit prin Lege, cota actuala 1/1 1) Statul Roman, CIF:999999999999	A1, A1.1
Act Normativ nr. 980, din 16/12/2015 emis de Guvernul Romaniei;		
B2	Intabulare, drept de ADMINISTRARE, dobandit prin Lege, cota actuala 1/1 1) Ministerul Economiei, Energiei si Mediului de Afaceri, CIF:24931499	A1, A1.1
Act Administrativ nr. 9, din 09/10/2005 emis de Ministerul Economiei, Energiei si Mediului de Afac (Act additional nr 6/30.10.2020);		
B3	Intabulare, drept de CONCESIUNE, dobandit prin Conventie, cota actuala 1/1 1) DEER SA, CIF:14476722	A1, A1.1

C. Partea III. SARCINI .

Inscrieri privind dezmembramintele dreptului de proprietate, drepturi reale de garanție și sarcini	Referințe
NU SUNT	


Anexa Nr. 1 La Partea I

Teren

Nr cadastral	Suprafața (mp)*	Observații / Referințe
	1	

* Suprafața este determinată în planul de proiecție Stereo 70.

DETALII LINIARE IMOBIL



Date referitoare la teren

Crt	Categorie folosință	Intravilan	Suprafața (mp)	Tarla	Parcelă	Nr. topo	Observații / Referințe
1	curți constructii	DA	1	-	-	-	

Date referitoare la construcții

Crt	Număr	Destinație construcție	Supraf. (mp)	Situație juridică	Observații / Referințe
A1.1		construcții industriale și edilitare	1	Cu acte	Nr. niveluri:1; S. construita la sol:1 mp; S. construita desfasurata:1 mp; Stalp beton

Lungime Segmente

1) Valorile lungimilor segmentelor sunt obținute din proiecție în plan.

Punct început	X / Y	Punct sfârșit	X / Y	Lungime segment (** (m)
1	601.003,478 367.710,151	2	601.003,478 367.709,161	0.99
2	601.003,478 367.709,161	3	601.004,468 367.709,161	0.99
3	601.004,468 367.709,161	4	601.004,468 367.710,151	0.99

Punct început	X / Y	Punct sfârșit	X / Y	Lungime segment (** (m)
4	601.004,468 367.710,151	1	601.003,478 367.710,151	0.99

** Lungimile segmentelor sunt determinate în planul de proiecție Stereo 70 și sunt rotunjite la 1 milimetru.

*** Distanța dintre puncte este formată din segmente cumulate ce sunt mai mici decât valoarea 1 milimetru.

**DATE DESPRE IMOBILUL NR. 6505**

Oficiul de Cadastru și Publicitate Imobiliară PRAHOVA
Biroul de Cadastru și Publicitate Imobiliară Ploiești

A. Partea I. Descrierea imobilului

TEREN Intravilan

Adresa: Loc. Gherghita, Jud. Prahova

Nr. Crt	Nr cadastral Nr. topografic	Suprafața* (mp)	Observații / Referințe
A1		1	Sector cadastral:0 Teren neimprejmuit;

Construcții

Crt	Nr cadastral Nr. topografic	Adresa	Observații / Referințe
A1.1		Loc. Gherghita, Jud. Prahova	Nr. niveluri:1; S. construita la sol:1 mp; S. construita desfasurata:1 mp; Stalp beton

B. Partea II. Proprietari și acte

Inscrieri privitoare la dreptul de proprietate și alte drepturi reale		Referințe
/		
Act Normativ nr. 123, din 10/07/2007 emis de Parlamentul Romaniei;		
B1	Intabulare, drept de PROPRIETATE, dobandit prin Lege, cota actuala 1/1 1) Statul Roman, CIF:999999999999	A1, A1.1
Act Normativ nr. 980, din 16/12/2015 emis de Guvernul Romaniei;		
B2	Intabulare, drept de ADMINISTRARE, dobandit prin Lege, cota actuala 1/1 1) Ministerul Economiei, Energiei si Mediului de Afaceri, CIF:24931499	A1, A1.1
Act Administrativ nr. 9, din 09/10/2005 emis de Ministerul Economiei, Energiei si Mediului de Afac (Act additional nr 6/30.10.2020);		
B3	Intabulare, drept de CONCESIUNE, dobandit prin Conventie, cota actuala 1/1 1) DEER SA, CIF:14476722	A1, A1.1

C. Partea III. SARCINI .

Inscrieri privind dezmembramintele dreptului de proprietate, drepturi reale de garanție și sarcini	Referințe
NU SUNT	


Anexa Nr. 1 La Partea I

Teren

Nr cadastral	Suprafața (mp)*	Observații / Referințe
	1	

* Suprafața este determinată în planul de proiecție Stereo 70.

DETALII LINIARE IMOBIL



Date referitoare la teren

Crt	Categorie folosință	Intra vilan	Suprafața (mp)	Tarla	Parcelă	Nr. topo	Observații / Referințe
1	curti constructii	DA	1	-	-	-	

Date referitoare la construcții

Crt	Număr	Destinație construcție	Supraf. (mp)	Situație juridică	Observații / Referințe
A1.1		construcții industriale și edilitare	1	Cu acte	Nr. niveluri:1; S. construită la sol:1 mp; S. construită desfășurată:1 mp; Stalp beton

Lungime Segmente

1) Valorile lungimilor segmentelor sunt obținute din proiecție în plan.

Punct început	X / Y	Punct sfârșit	X / Y	Lungime segment (** (m))
1	601.026,718 367.722,971	2	601.026,718 367.721,981	0.99
2	601.026,718 367.721,981	3	601.027,708 367.721,981	0.99
3	601.027,708 367.721,981	4	601.027,708 367.722,971	0.99

Punct început	X / Y	Punct sfârșit	X / Y	Lungime segment (** (m)
4	601.027,708 367.722,971	1	601.026,718 367.722,971	0.99

** Lungimile segmentelor sunt determinate în planul de proiecție Stereo 70 și sunt rotunjite la 1 milimetru.

*** Distanța dintre puncte este formată din segmente cumulate ce sunt mai mici decât valoarea 1 milimetru.

**DATE DESPRE IMOBILUL NR. 6506**

Oficiul de Cadastru și Publicitate Imobiliară PRAHOVA
Biroul de Cadastru și Publicitate Imobiliară Ploiești

A. Partea I. Descrierea imobilului

TEREN Intravilan

Adresa: Loc. Gherghita, Jud. Prahova

Nr. Crt	Nr cadastral Nr. topografic	Suprafața* (mp)	Observații / Referințe
A1		1	Sector cadastral:0 Teren neimprejmuit;

Construcții

Crt	Nr cadastral Nr. topografic	Adresa	Observații / Referințe
A1.1		Loc. Gherghita, Jud. Prahova	Nr. niveluri:1; S. construita la sol:1 mp; S. construita desfasurata:1 mp; Stalp beton

B. Partea II. Proprietari și acte

Inscrieri privitoare la dreptul de proprietate și alte drepturi reale		Referințe
/		
Act Normativ nr. 123, din 10/07/2007 emis de Parlamentul Romaniei;		
B1	Intabulare, drept de PROPRIETATE, dobandit prin Lege, cota actuala 1/1 1) Statul Roman, CIF:999999999999	A1, A1.1
Act Normativ nr. 980, din 16/12/2015 emis de Guvernul Romaniei;		
B2	Intabulare, drept de ADMINISTRARE, dobandit prin Lege, cota actuala 1/1 1) Ministerul Economiei, Energiei si Mediului de Afaceri, CIF:24931499	A1, A1.1
Act Administrativ nr. 9, din 09/10/2005 emis de Ministerul Economiei, Energiei si Mediului de Afac (Act additional nr 6/30.10.2020);		
B3	Intabulare, drept de CONCESIUNE, dobandit prin Conventie, cota actuala 1/1 1) DEER SA, CIF:14476722	A1, A1.1

C. Partea III. SARCINI .

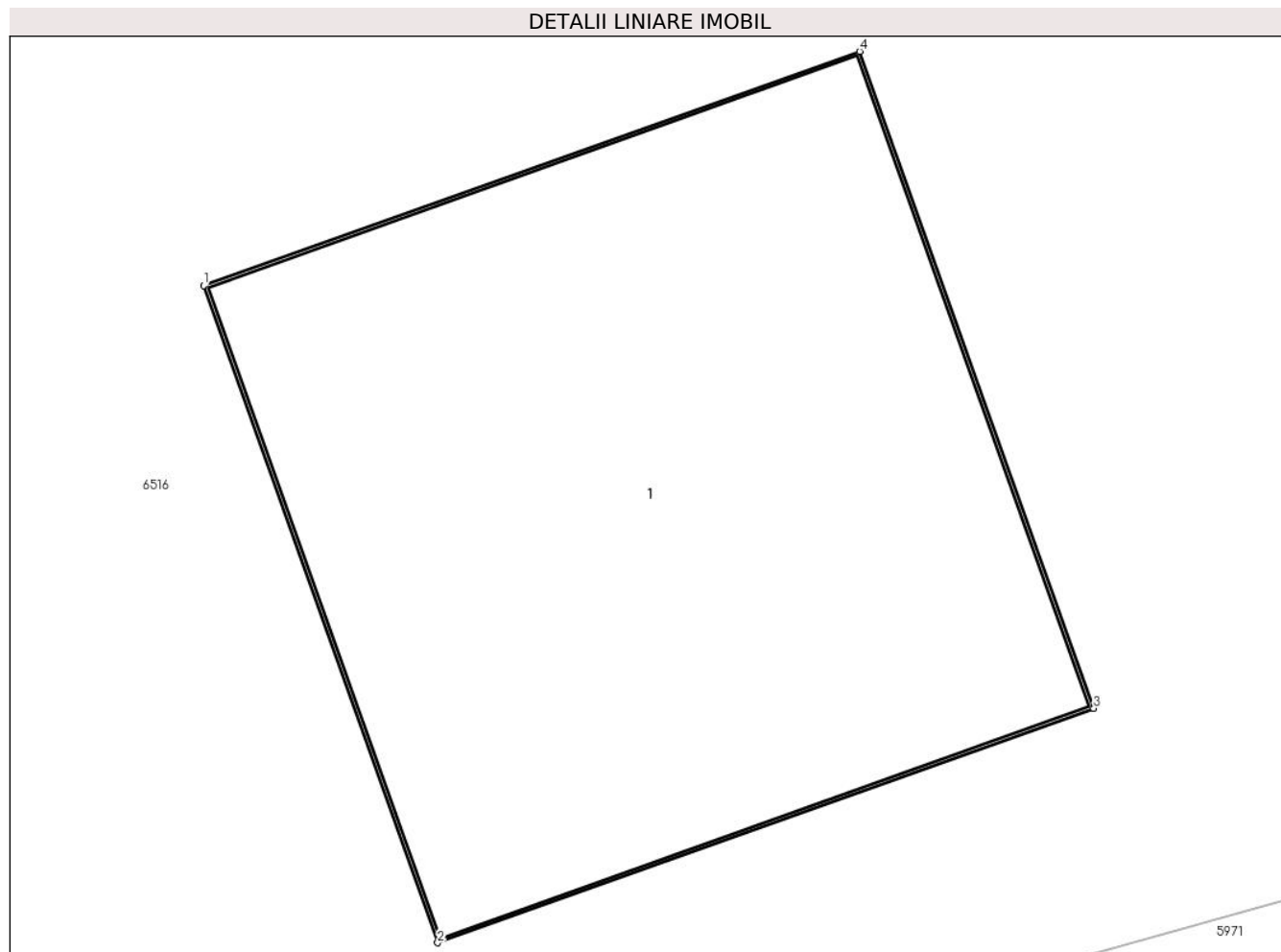
Inscrieri privind dezmembramintele dreptului de proprietate, drepturi reale de garanție și sarcini	Referințe
NU SUNT	

Anexa Nr. 1 La Partea I

Teren

Nr cadastral	Suprafața (mp)*	Observații / Referințe
	1	

* Suprafața este determinată în planul de proiecție Stereo 70.



Date referitoare la teren

Crt	Categorie folosință	Intra vilan	Suprafața (mp)	Tarla	Parcelă	Nr. topo	Observații / Referințe
1	curti constructii	DA	1	-	-	-	

Date referitoare la construcții

Crt	Număr	Destinație construcție	Supraf. (mp)	Situație juridică	Observații / Referințe
A1.1		construcții industriale și edilitare	1	Cu acte	Nr. niveluri:1; S. construita la sol:1 mp; S. construita desfasurata:1 mp; Stalp beton

Lungime Segmente

1) Valorile lungimilor segmentelor sunt obținute din proiecție în plan.

Punct început	X / Y	Punct sfârșit	X / Y	Lungime segment (** (m)
1	601.045,785 367.715,172	2	601.046,117 367.714,24	0.99
2	601.046,117 367.714,24	3	601.047,05 367.714,573	0.99
3	601.047,05 367.714,573	4	601.046,717 367.715,505	0.99

Punct început	X / Y	Punct sfârșit	X / Y	Lungime segment (** (m)
4	601.046,717 367.715,505	1	601.045,785 367.715,172	0.99

** Lungimile segmentelor sunt determinate în planul de proiecție Stereo 70 și sunt rotunjite la 1 milimetru.

*** Distanța dintre puncte este formată din segmente cumulate ce sunt mai mici decât valoarea 1 milimetru.

**DATE DESPRE IMOBILUL NR. 6507**

Oficiul de Cadastru și Publicitate Imobiliară PRAHOVA
Biroul de Cadastru și Publicitate Imobiliară Ploiești

A. Partea I. Descrierea imobilului

TEREN Intravilan

Adresa: Loc. Gherghita, Jud. Prahova

Nr. Crt	Nr cadastral Nr. topografic	Suprafața* (mp)	Observații / Referințe
A1		1	Sector cadastral:0 Teren neimprejmuit;

Construcții

Crt	Nr cadastral Nr. topografic	Adresa	Observații / Referințe
A1.1		Loc. Gherghita, Jud. Prahova	Nr. niveluri:1; S. construita la sol:1 mp; S. construita desfasurata:1 mp; Stalp beton

B. Partea II. Proprietari și acte

Inscrieri privitoare la dreptul de proprietate și alte drepturi reale		Referințe
/		
Act Normativ nr. 123, din 10/07/2007 emis de Parlamentul Romaniei;		
B1	Intabulare, drept de PROPRIETATE, dobandit prin Lege, cota actuala 1/1 1) Statul Roman, CIF:999999999999	A1, A1.1
Act Normativ nr. 980, din 16/12/2015 emis de Guvernul Romaniei;		
B2	Intabulare, drept de ADMINISTRARE, dobandit prin Lege, cota actuala 1/1 1) Ministerul Economiei, Energiei si Mediului de Afaceri, CIF:24931499	A1, A1.1
Act Administrativ nr. 9, din 09/10/2005 emis de Ministerul Economiei, Energiei si Mediului de Afac (Act additional nr 6/30.10.2020);		
B3	Intabulare, drept de CONCESIUNE, dobandit prin Conventie, cota actuala 1/1 1) DEER SA, CIF:14476722	A1, A1.1

C. Partea III. SARCINI .

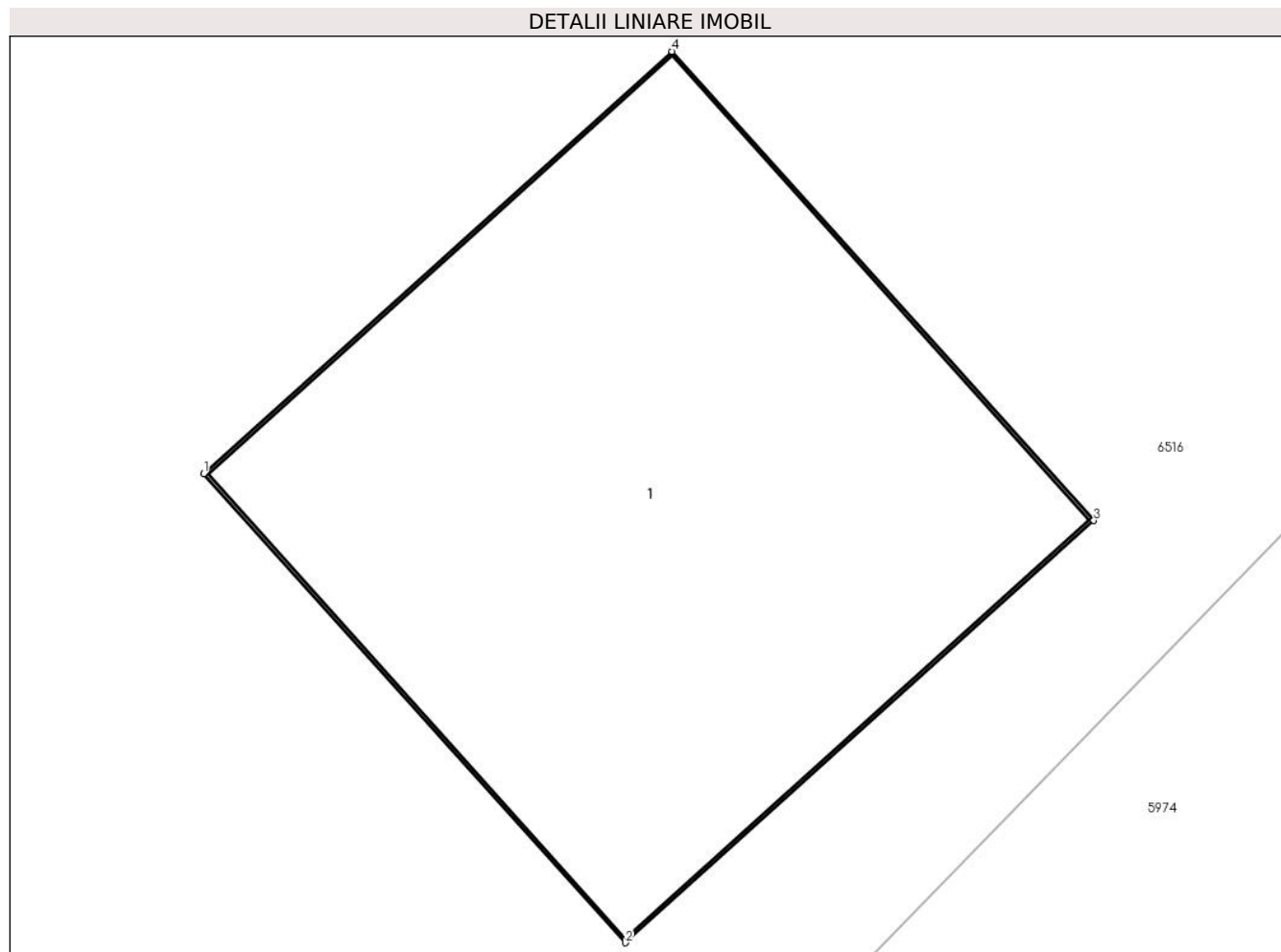
Inscrieri privind dezmembramintele dreptului de proprietate, drepturi reale de garanție și sarcini	Referințe
NU SUNT	

Anexa Nr. 1 La Partea I

Teren

Nr cadastral	Suprafața (mp)*	Observații / Referințe
	1	

* Suprafața este determinată în planul de proiecție Stereo 70.



Date referitoare la teren

Crt	Categorie folosință	Intravilan	Suprafața (mp)	Tarla	Parcelă	Nr. topo	Observații / Referințe
1	curți constructii	DA	1	-	-	-	

Date referitoare la construcții

Crt	Număr	Destinație construcție	Supraf. (mp)	Situație juridică	Observații / Referințe
A1.1		construcții industriale și edilitare	1	Cu acte	Nr. niveluri:1; S. construita la sol:1 mp; S. construita desfasurata:1 mp; Stalp beton

Lungime Segmente

1) Valorile lungimilor segmentelor sunt obținute din proiecție în plan.

Punct început	X / Y	Punct sfârșit	X / Y	Lungime segment (** (m)
1	601.096,13 367.735,007	2	601.096,792 367.734,271	0.99
2	601.096,792 367.734,271	3	601.097,528 367.734,934	0.99
3	601.097,528 367.734,934	4	601.096,866 367.735,669	0.99

Punct început	X / Y	Punct sfârșit	X / Y	Lungime segment (** (m)
4	601.096,866 367.735,669	1	601.096,13 367.735,007	0.99

** Lungimile segmentelor sunt determinate în planul de proiecție Stereo 70 și sunt rotunjite la 1 milimetru.

*** Distanța dintre puncte este formată din segmente cumulate ce sunt mai mici decât valoarea 1 milimetru.

**DATE DESPRE IMOBILUL NR. 6508**

Oficiul de Cadastru și Publicitate Imobiliară PRAHOVA
Biroul de Cadastru și Publicitate Imobiliară Ploiești

A. Partea I. Descrierea imobilului

TEREN Intravilan

Adresa: Loc. Gherghita, Jud. Prahova

Nr. Crt	Nr cadastral Nr. topografic	Suprafața* (mp)	Observații / Referințe
A1		1	Sector cadastral:0 Teren neimprejmuit;

Construcții

Crt	Nr cadastral Nr. topografic	Adresa	Observații / Referințe
A1.1		Loc. Gherghita, Jud. Prahova	Nr. niveluri:1; S. construita la sol:1 mp; S. construita desfasurata:1 mp; Stalp beton

B. Partea II. Proprietari și acte

Inscrieri privitoare la dreptul de proprietate și alte drepturi reale		Referințe
/		
Act Normativ nr. 123, din 10/07/2007 emis de Parlamentul Romaniei;		
B1	Intabulare, drept de PROPRIETATE, dobandit prin Lege, cota actuala 1/1 1) Statul Roman, CIF:999999999999	A1, A1.1
Act Normativ nr. 980, din 16/12/2015 emis de Guvernul Romaniei;		
B2	Intabulare, drept de ADMINISTRARE, dobandit prin Lege, cota actuala 1/1 1) Ministerul Economiei, Energiei si Mediului de Afaceri, CIF:24931499	A1, A1.1
Act Administrativ nr. 9, din 09/10/2005 emis de Ministerul Economiei, Energiei si Mediului de Afac (Act additional nr 6/30.10.2020);		
B3	Intabulare, drept de CONCESIUNE, dobandit prin Conventie, cota actuala 1/1 1) DEER SA, CIF:14476722	A1, A1.1

C. Partea III. SARCINI .

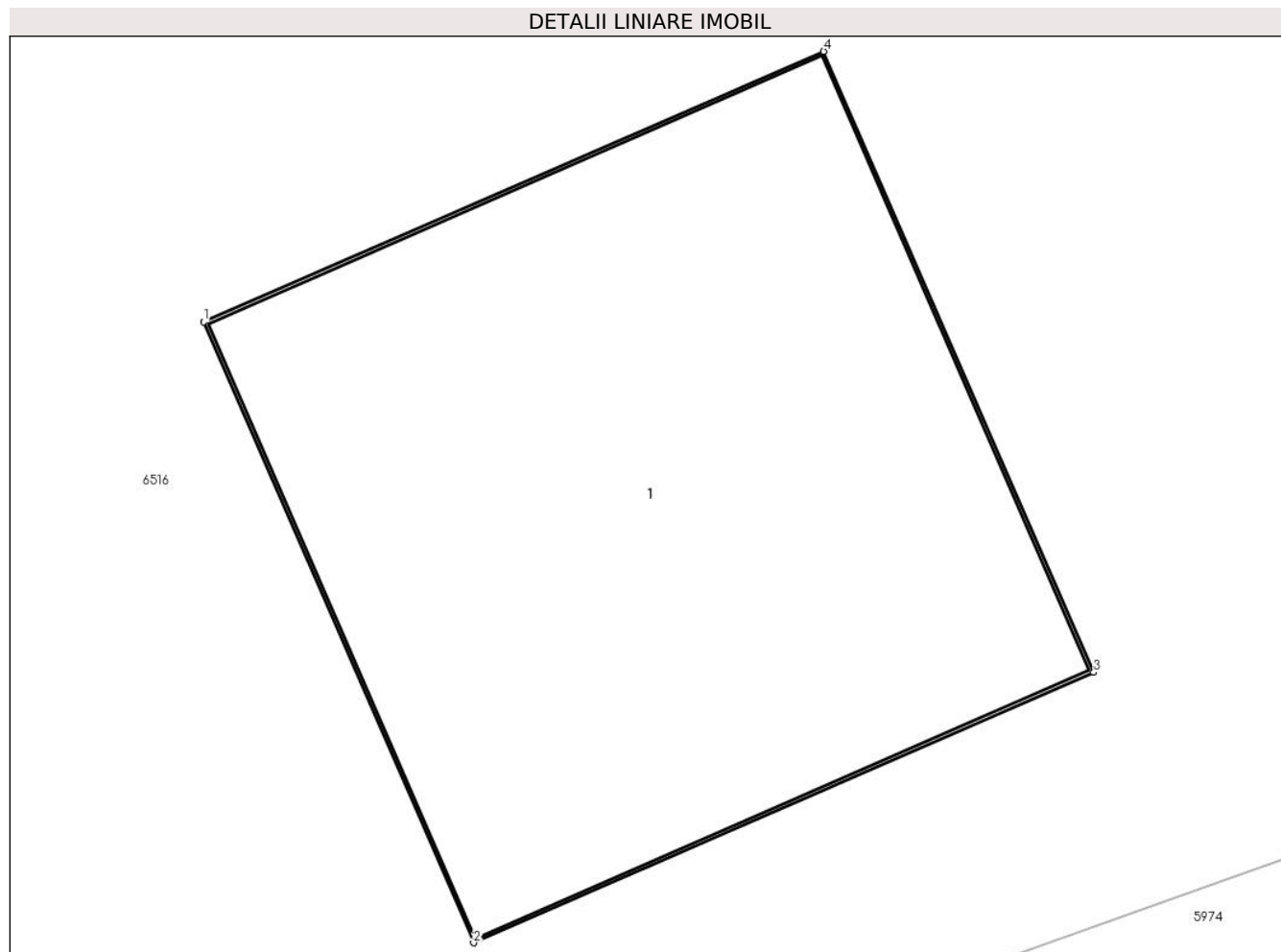
Inscrieri privind dezmembramintele dreptului de proprietate, drepturi reale de garanție și sarcini	Referințe
NU SUNT	

Anexa Nr. 1 La Partea I

Teren

Nr cadastral	Suprafața (mp)*	Observații / Referințe
	1	

* Suprafața este determinată în planul de proiecție Stereo 70.



Date referitoare la teren

Crt	Categorie folosință	Intra vilan	Suprafața (mp)	Tarla	Parcelă	Nr. topo	Observații / Referințe
1	curți constructii	DA	1	-	-	-	

Date referitoare la construcții

Crt	Număr	Destinație construcție	Supraf. (mp)	Situație juridică	Observații / Referințe
A1.1		construcții industriale și edilitare	1	Cu acte	Nr. niveluri:1; S. construita la sol:1 mp; S. construita desfasurata:1 mp; Stalp beton

Lungime Segmente

1) Valorile lungimilor segmentelor sunt obținute din proiecție în plan.

Punct început	X / Y	Punct sfârșit	X / Y	Lungime segment (** (m)
1	601.112,315 367.742,395	2	601.112,71 367.741,488	0.99
2	601.112,71 367.741,488	3	601.113,618 367.741,883	0.99
3	601.113,618 367.741,883	4	601.113,223 367.742,79	0.99

Punct început	X / Y	Punct sfârșit	X / Y	Lungime segment (** (m)
4	601.113,223 367.742,79	1	601.112,315 367.742,395	0.99

** Lungimile segmentelor sunt determinate în planul de proiecție Stereo 70 și sunt rotunjite la 1 milimetru.

*** Distanța dintre puncte este formată din segmente cumulate ce sunt mai mici decât valoarea 1 milimetru.

**DATE DESPRE IMOBILUL NR. 6509**

Oficiul de Cadastru și Publicitate Imobiliară PRAHOVA
Biroul de Cadastru și Publicitate Imobiliară Ploiești

A. Partea I. Descrierea imobilului

TEREN Intravilan

Adresa: Loc. Gherghita, Jud. Prahova

Nr. Crt	Nr cadastral Nr. topografic	Suprafața* (mp)	Observații / Referințe
A1		1	Sector cadastral:0 Teren neimprejmuit;

Construcții

Crt	Nr cadastral Nr. topografic	Adresa	Observații / Referințe
A1.1		Loc. Gherghita, Jud. Prahova	Nr. niveluri:1; S. construita la sol:1 mp; S. construita desfasurata:1 mp; Stalp beton

B. Partea II. Proprietari și acte

Inscrieri privitoare la dreptul de proprietate și alte drepturi reale		Referințe
/		
Act Normativ nr. 123, din 10/07/2007 emis de Parlamentul Romaniei;		
B1	Intabulare, drept de PROPRIETATE, dobandit prin Lege, cota actuala 1/1 1) Statul Roman, CIF:999999999999	A1, A1.1
Act Normativ nr. 980, din 16/12/2015 emis de Guvernul Romaniei;		
B2	Intabulare, drept de ADMINISTRARE, dobandit prin Lege, cota actuala 1/1 1) Ministerul Economiei, Energiei si Mediului de Afaceri, CIF:24931499	A1, A1.1
Act Administrativ nr. 9, din 09/10/2005 emis de Ministerul Economiei, Energiei si Mediului de Afac (Act additional nr 6/30.10.2020);		
B3	Intabulare, drept de CONCESIUNE, dobandit prin Conventie, cota actuala 1/1 1) DEER SA, CIF:14476722	A1, A1.1

C. Partea III. SARCINI .

Inscrieri privind dezmembramintele dreptului de proprietate, drepturi reale de garanție și sarcini	Referințe
NU SUNT	

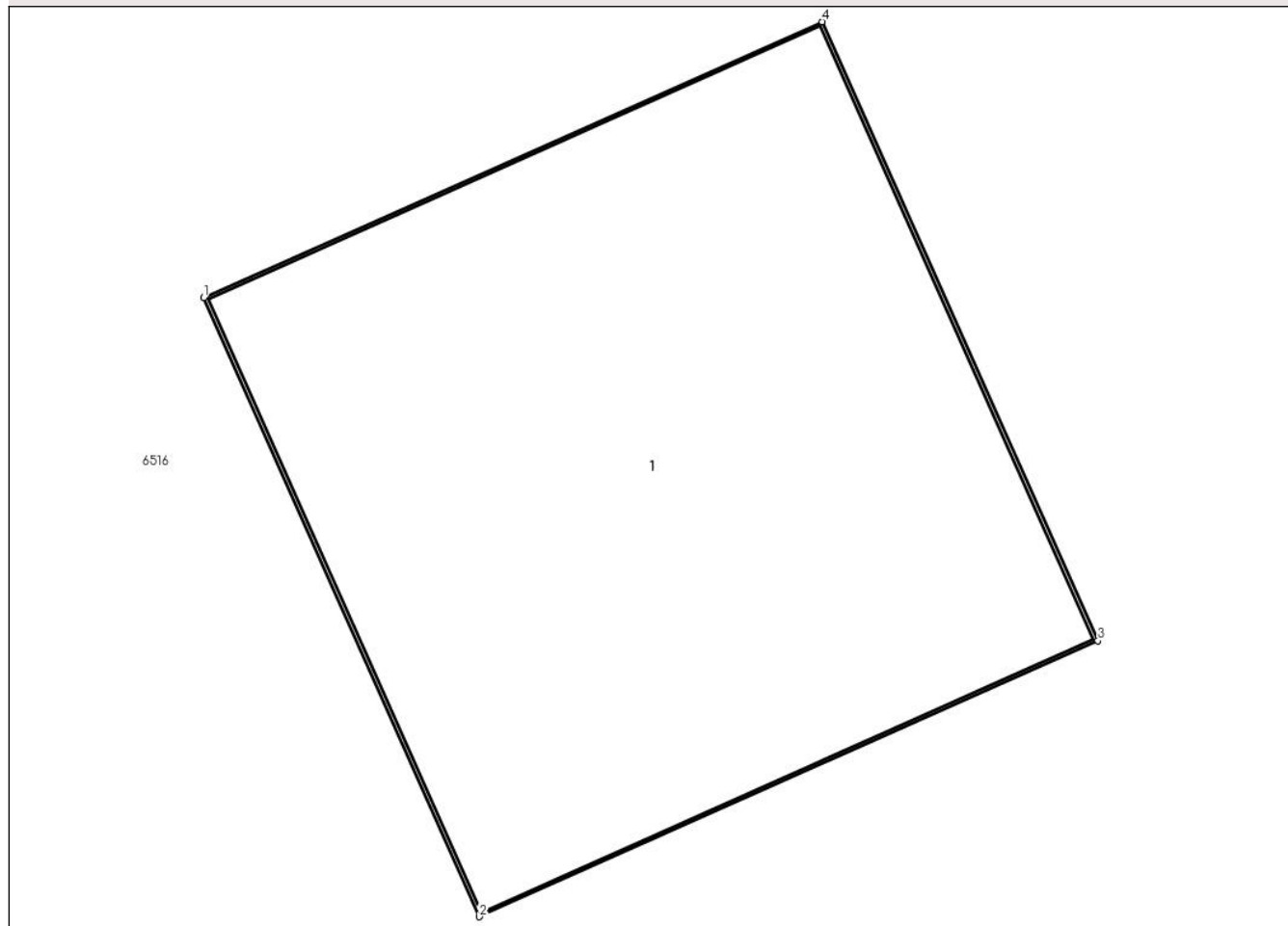
Anexa Nr. 1 La Partea I

Teren

Nr cadastral	Suprafața (mp)*	Observații / Referințe
	1	

* Suprafața este determinată în planul de proiecție Stereo 70.

DETALII LINIARE IMOBIL



Date referitoare la teren

Crt	Categorie folosință	Intra vilan	Suprafața (mp)	Tarla	Parcelă	Nr. topo	Observații / Referințe
1	curți constructii	DA	1	-	-	-	

Date referitoare la construcții

Crt	Număr	Destinație construcție	Supraf. (mp)	Situație juridică	Observații / Referințe
A1.1		construcții industriale și edilitare	1	Cu acte	Nr. niveluri:1; S. construita la sol:1 mp; S. construita desfasurata:1 mp; Stalp beton

Lungime Segmente

1) Valorile lungimilor segmentelor sunt obținute din proiecție în plan.

Punct început	X / Y	Punct sfârșit	X / Y	Lungime segment (** (m))
1	601.123,915 367.761,264	2	601.124,318 367.760,359	0.99
2	601.124,318 367.760,359	3	601.125,222 367.760,762	0.99
3	601.125,222 367.760,762	4	601.124,819 367.761,666	0.99

Punct început	X / Y	Punct sfârșit	X / Y	Lungime segment (** (m)
4	601.124,819 367.761,666	1	601.123,915 367.761,264	0.99

** Lungimile segmentelor sunt determinate în planul de proiecție Stereo 70 și sunt rotunjite la 1 milimetru.

*** Distanța dintre puncte este formată din segmente cumulate ce sunt mai mici decât valoarea 1 milimetru.

**DATE DESPRE IMOBILUL NR. 6510**

Oficiul de Cadastru și Publicitate Imobiliară PRAHOVA
Biroul de Cadastru și Publicitate Imobiliară Ploiești

A. Partea I. Descrierea imobilului

TEREN Intravilan

Adresa: Loc. Gherghita, Jud. Prahova

Nr. Crt	Nr cadastral Nr. topografic	Suprafața* (mp)	Observații / Referințe
A1		1	Sector cadastral:0 Teren neimprejmuit;

Construcții

Crt	Nr cadastral Nr. topografic	Adresa	Observații / Referințe
A1.1		Loc. Gherghita, Jud. Prahova	Nr. niveluri:1; S. construita la sol:1 mp; S. construita desfasurata:1 mp; Stalp beton

B. Partea II. Proprietari și acte

Inscrieri privitoare la dreptul de proprietate și alte drepturi reale		Referințe
/		
Act Normativ nr. 123, din 10/07/2007 emis de Parlamentul Romaniei;		
B1	Intabulare, drept de PROPRIETATE, dobandit prin Lege, cota actuala 1/1 1) Statul Roman, CIF:999999999999	A1, A1.1
Act Normativ nr. 980, din 16/12/2015 emis de Guvernul Romaniei;		
B2	Intabulare, drept de ADMINISTRARE, dobandit prin Lege, cota actuala 1/1 1) Ministerul Economiei, Energiei si Mediului de Afaceri, CIF:24931499	A1, A1.1
Act Administrativ nr. 9, din 09/10/2005 emis de Ministerul Economiei, Energiei si Mediului de Afac (Act additional nr 6/30.10.2020);		
B3	Intabulare, drept de CONCESIUNE, dobandit prin Conventie, cota actuala 1/1 1) DEER SA, CIF:14476722	A1, A1.1

C. Partea III. SARCINI .

Inscrieri privind dezmembramintele dreptului de proprietate, drepturi reale de garanție și sarcini	Referințe
NU SUNT	


Anexa Nr. 1 La Partea I

Teren

Nr cadastral	Suprafața (mp)*	Observații / Referințe
	1	

* Suprafața este determinată în planul de proiecție Stereo 70.

DETALII LINIARE IMOBIL



Date referitoare la teren

Crt	Categorie folosință	Intra vilan	Suprafața (mp)	Tarla	Parcelă	Nr. topo	Observații / Referințe
1	curți constructii	DA	1	-	-	-	

Date referitoare la construcții

Crt	Număr	Destinație construcție	Supraf. (mp)	Situație juridică	Observații / Referințe
A1.1		construcții industriale și edilitare	1	Cu acte	Nr. niveluri:1; S. construită la sol:1 mp; S. construită desfășurată:1 mp; Stalp beton

Lungime Segmente

1) Valorile lungimilor segmentelor sunt obținute din proiecție în plan.

Punct început	X / Y	Punct sfârșit	X / Y	Lungime segment (** (m))
1	601.152,816 367.764,712	2	601.153,036 367.763,747	0.99
2	601.153,036 367.763,747	3	601.154,001 367.763,966	0.99
3	601.154,001 367.763,966	4	601.153,782 367.764,931	0.99

Punct început	X / Y	Punct sfârșit	X / Y	Lungime segment (** (m)
4	601.153,782 367.764,931	1	601.152,816 367.764,712	0.99

** Lungimile segmentelor sunt determinate în planul de proiecție Stereo 70 și sunt rotunjite la 1 milimetru.

*** Distanța dintre puncte este formată din segmente cumulate ce sunt mai mici decât valoarea 1 milimetru.

**DATE DESPRE IMOBILUL NR. 6511**

Oficiul de Cadastru și Publicitate Imobiliară PRAHOVA
Biroul de Cadastru și Publicitate Imobiliară Ploiești

A. Partea I. Descrierea imobilului

TEREN Intravilan

Adresa: Loc. Gherghita, Jud. Prahova

Nr. Crt	Nr cadastral Nr. topografic	Suprafața* (mp)	Observații / Referințe
A1		1	Sector cadastral:0 Teren neimprejmuit;

Construcții

Crt	Nr cadastral Nr. topografic	Adresa	Observații / Referințe
A1.1		Loc. Gherghita, Jud. Prahova	Nr. niveluri:1; S. construita la sol:1 mp; S. construita desfasurata:1 mp; Stal beton

B. Partea II. Proprietari și acte

Inscrieri privitoare la dreptul de proprietate și alte drepturi reale		Referințe
/		
Act Normativ nr. 123, din 10/07/2007 emis de Parlamentul Romaniei;		
B1	Intabulare, drept de PROPRIETATE, dobandit prin Lege, cota actuala 1/1 1) Statul Roman, CIF:999999999999	A1, A1.1
Act Normativ nr. 980, din 16/12/2015 emis de Guvernul Romaniei;		
B2	Intabulare, drept de ADMINISTRARE, dobandit prin Lege, cota actuala 1/1 1) Ministerul Economiei, Energiei si Mediului de Afaceri, CIF:24931499	A1, A1.1
Act Administrativ nr. 9, din 09/10/2005 emis de Ministerul Economiei, Energiei si Mediului de Afac (Act additional nr 6/30.10.2020);		
B3	Intabulare, drept de CONCESIUNE, dobandit prin Conventie, cota actuala 1/1 1) DEER SA, CIF:14476722	A1, A1.1

C. Partea III. SARCINI .

Inscrieri privind dezmembramintele dreptului de proprietate, drepturi reale de garanție și sarcini	Referințe
NU SUNT	


Anexa Nr. 1 La Partea I

Teren

Nr cadastral	Suprafața (mp)*	Observații / Referințe
	1	

* Suprafața este determinată în planul de proiecție Stereo 70.

DETALII LINIARE IMOBIL



Date referitoare la teren

Crt	Categorie folosință	Intra vilan	Suprafața (mp)	Tarla	Parcelă	Nr. topo	Observații / Referințe
1	curți constructii	DA	1	-	-	-	

Date referitoare la construcții

Crt	Număr	Destinație construcție	Supraf. (mp)	Situație juridică	Observații / Referințe
A1.1		construcții industriale și edilitare	1	Cu acte	Nr. niveluri:1; S. construită la sol:1 mp; S. construită desfășurată:1 mp; Stal beton

Lungime Segmente

1) Valorile lungimilor segmentelor sunt obținute din proiecție în plan.

Punct început	X / Y	Punct sfârșit	X / Y	Lungime segment (** (m))
1	601.206,785 367.757,211	2	601.206,785 367.756,221	0.99
2	601.206,785 367.756,221	3	601.207,775 367.756,221	0.99
3	601.207,775 367.756,221	4	601.207,775 367.757,211	0.99

Punct început	X / Y	Punct sfârșit	X / Y	Lungime segment (** (m)
4	601.207,775 367.757,211	1	601.206,785 367.757,211	0.99

** Lungimile segmentelor sunt determinate în planul de proiecție Stereo 70 și sunt rotunjite la 1 milimetru.

*** Distanța dintre puncte este formată din segmente cumulate ce sunt mai mici decât valoarea 1 milimetru.

**DATE DESPRE IMOBILUL NR. 6512**

Oficiul de Cadastru și Publicitate Imobiliară PRAHOVA
Biroul de Cadastru și Publicitate Imobiliară Ploiești

A. Partea I. Descrierea imobilului

TEREN Intravilan

Adresa: Loc. Gherghita, Jud. Prahova

Nr. Crt	Nr cadastral Nr. topografic	Suprafața* (mp)	Observații / Referințe
A1		1	Sector cadastral:0 Teren neimprejmuit;

Construcții

Crt	Nr cadastral Nr. topografic	Adresa	Observații / Referințe
A1.1		Loc. Gherghita, Jud. Prahova	Nr. niveluri:1; S. construita la sol:1 mp; S. construita desfasurata:1 mp; Stal beton

B. Partea II. Proprietari și acte

Inscrieri privitoare la dreptul de proprietate și alte drepturi reale		Referințe
/		
Act Normativ nr. 123, din 10/07/2007 emis de Parlamentul Romaniei;		
B1	Intabulare, drept de PROPRIETATE, dobandit prin Lege, cota actuala 1/1 1) Statul Roman, CIF:999999999999	A1, A1.1
Act Normativ nr. 980, din 16/12/2015 emis de Guvernul Romaniei;		
B2	Intabulare, drept de ADMINISTRARE, dobandit prin Lege, cota actuala 1/1 1) Ministerul Economiei, Energiei si Mediului de Afaceri, CIF:24931499	A1, A1.1
Act Administrativ nr. 9, din 09/10/2005 emis de Ministerul Economiei, Energiei si Mediului de Afac (Act additional nr 6/30.10.2020);		
B3	Intabulare, drept de CONCESIUNE, dobandit prin Conventie, cota actuala 1/1 1) DEER SA, CIF:14476722	A1, A1.1

C. Partea III. SARCINI .

Inscrieri privind dezmembramintele dreptului de proprietate, drepturi reale de garanție și sarcini	Referințe
NU SUNT	


Anexa Nr. 1 La Partea I

Teren

Nr cadastral	Suprafața (mp)*	Observații / Referințe
	1	

* Suprafața este determinată în planul de proiecție Stereo 70.

DETALII LINIARE IMOBIL



Date referitoare la teren

Crt	Categorie folosință	Intravilan	Suprafața (mp)	Tarla	Parcelă	Nr. topo	Observații / Referințe
1	curți constructii	DA	1	-	-	-	

Date referitoare la construcții

Crt	Număr	Destinație construcție	Supraf. (mp)	Situație juridică	Observații / Referințe
A1.1		construcții industriale și edilitare	1	Cu acte	Nr. niveluri:1; S. construită la sol:1 mp; S. construită desfășurată:1 mp; Stal beton

Lungime Segmente

1) Valorile lungimilor segmentelor sunt obținute din proiecție în plan.

Punct început	X / Y	Punct sfârșit	X / Y	Lungime segment (** (m))
1	601.237,715 367.756,768	2	601.237,715 367.755,778	0.99
2	601.237,715 367.755,778	3	601.238,705 367.755,778	0.99
3	601.238,705 367.755,778	4	601.238,705 367.756,768	0.99

Punct început	X / Y	Punct sfârșit	X / Y	Lungime segment (** (m)
4	601.238,705 367.756,768	1	601.237,715 367.756,768	0.99

** Lungimile segmentelor sunt determinate în planul de proiecție Stereo 70 și sunt rotunjite la 1 milimetru.

*** Distanța dintre puncte este formată din segmente cumulate ce sunt mai mici decât valoarea 1 milimetru.

**DATE DESPRE IMOBILUL NR. 6513**

Oficiul de Cadastru și Publicitate Imobiliară PRAHOVA
Biroul de Cadastru și Publicitate Imobiliară Ploiești

A. Partea I. Descrierea imobilului

TEREN Intravilan

Adresa: Loc. Gherghita, Jud. Prahova

Nr. Crt	Nr cadastral Nr. topografic	Suprafața* (mp)	Observații / Referințe
A1		1	Sector cadastral:0 Teren neimprejmuit;

Construcții

Crt	Nr cadastral Nr. topografic	Adresa	Observații / Referințe
A1.1		Loc. Gherghita, Jud. Prahova	Nr. niveluri:1; S. construita la sol:1 mp; S. construita desfasurata:1 mp; Stal beton

B. Partea II. Proprietari și acte

Inscrieri privitoare la dreptul de proprietate și alte drepturi reale		Referințe
/		
Act Normativ nr. 123, din 10/07/2007 emis de Parlamentul Romaniei;		
B1	Intabulare, drept de PROPRIETATE, dobandit prin Lege, cota actuala 1/1 1) Statul Roman, CIF:999999999999	A1, A1.1
Act Normativ nr. 980, din 16/12/2015 emis de Guvernul Romaniei;		
B2	Intabulare, drept de ADMINISTRARE, dobandit prin Lege, cota actuala 1/1 1) Ministerul Economiei, Energiei si Mediului de Afaceri, CIF:24931499	A1, A1.1
Act Administrativ nr. 9, din 09/10/2005 emis de Ministerul Economiei, Energiei si Mediului de Afac (Act additional nr 6/30.10.2020);		
B3	Intabulare, drept de CONCESIUNE, dobandit prin Conventie, cota actuala 1/1 1) DEER SA, CIF:14476722	A1, A1.1

C. Partea III. SARCINI .


Inscrieri privind dezmembramintele dreptului de proprietate, drepturi reale de garanție și sarcini	Referințe
NU SUNT	

Anexa Nr. 1 La Partea I

Teren

Nr cadastral	Suprafața (mp)*	Observații / Referințe
	1	

* Suprafața este determinată în planul de proiecție Stereo 70.



Date referitoare la teren

Crt	Categorie folosință	Intravilan	Suprafața (mp)	Tarla	Parcelă	Nr. topo	Observații / Referințe
1	curți constructii	DA	1	-	-	-	

Date referitoare la construcții

Crt	Număr	Destinație construcție	Supraf. (mp)	Situație juridică	Observații / Referințe
A1.1		construcții industriale și edilitare	1	Cu acte	Nr. niveluri:1; S. construita la sol:1 mp; S. construita desfasurata:1 mp; Stal beton

Lungime Segmente

1) Valorile lungimilor segmentelor sunt obținute din proiecție în plan.

Punct început	X / Y	Punct sfârșit	X / Y	Lungime segment (** (m)
1	601.268,782 367.756,555	2	601.268,782 367.755,365	1.19
2	601.268,782 367.755,365	3	601.269,972 367.755,365	1.19
3	601.269,972 367.755,365	4	601.269,972 367.756,555	1.19

Punct început	X / Y	Punct sfârșit	X / Y	Lungime segment (** (m)
4	601.269,972 367.756,555	1	601.268,782 367.756,555	1.19

** Lungimile segmentelor sunt determinate în planul de proiecție Stereo 70 și sunt rotunjite la 1 milimetru.

*** Distanța dintre puncte este formată din segmente cumulate ce sunt mai mici decât valoarea 1 milimetru.

**DATE DESPRE IMOBILUL NR. 6514**

Oficiul de Cadastru și Publicitate Imobiliară PRAHOVA
Biroul de Cadastru și Publicitate Imobiliară Ploiești

A. Partea I. Descrierea imobilului

TEREN Intravilan

Adresa: Loc. Gherghita, Jud. Prahova

Nr. Crt	Nr cadastral Nr. topografic	Suprafața* (mp)	Observații / Referințe
A1		1	Sector cadastral:0 Teren neimprejmuit;

Construcții

Crt	Nr cadastral Nr. topografic	Adresa	Observații / Referințe
A1.1		Loc. Gherghita, Jud. Prahova	Nr. niveluri:1; S. construita la sol:1 mp; S. construita desfasurata:1 mp; Stal beton

B. Partea II. Proprietari și acte

Inscrieri privitoare la dreptul de proprietate și alte drepturi reale		Referințe
/		
Act Normativ nr. 123, din 10/07/2007 emis de Parlamentul Romaniei;		
B1	Intabulare, drept de PROPRIETATE, dobandit prin Lege, cota actuala 1/1 1) Statul Roman, CIF:999999999999	A1, A1.1
Act Normativ nr. 980, din 16/12/2015 emis de Guvernul Romaniei;		
B2	Intabulare, drept de ADMINISTRARE, dobandit prin Lege, cota actuala 1/1 1) Ministerul Economiei, Energiei si Mediului de Afaceri, CIF:24931499	A1, A1.1
Act Administrativ nr. 9, din 09/10/2005 emis de Ministerul Economiei, Energiei si Mediului de Afac (Act additional nr 6/30.10.2020);		
B3	Intabulare, drept de CONCESIUNE, dobandit prin Conventie, cota actuala 1/1 1) DEER SA, CIF:14476722	A1, A1.1

C. Partea III. SARCINI .

Inscrieri privind dezmembramintele dreptului de proprietate, drepturi reale de garanție și sarcini	Referințe
NU SUNT	

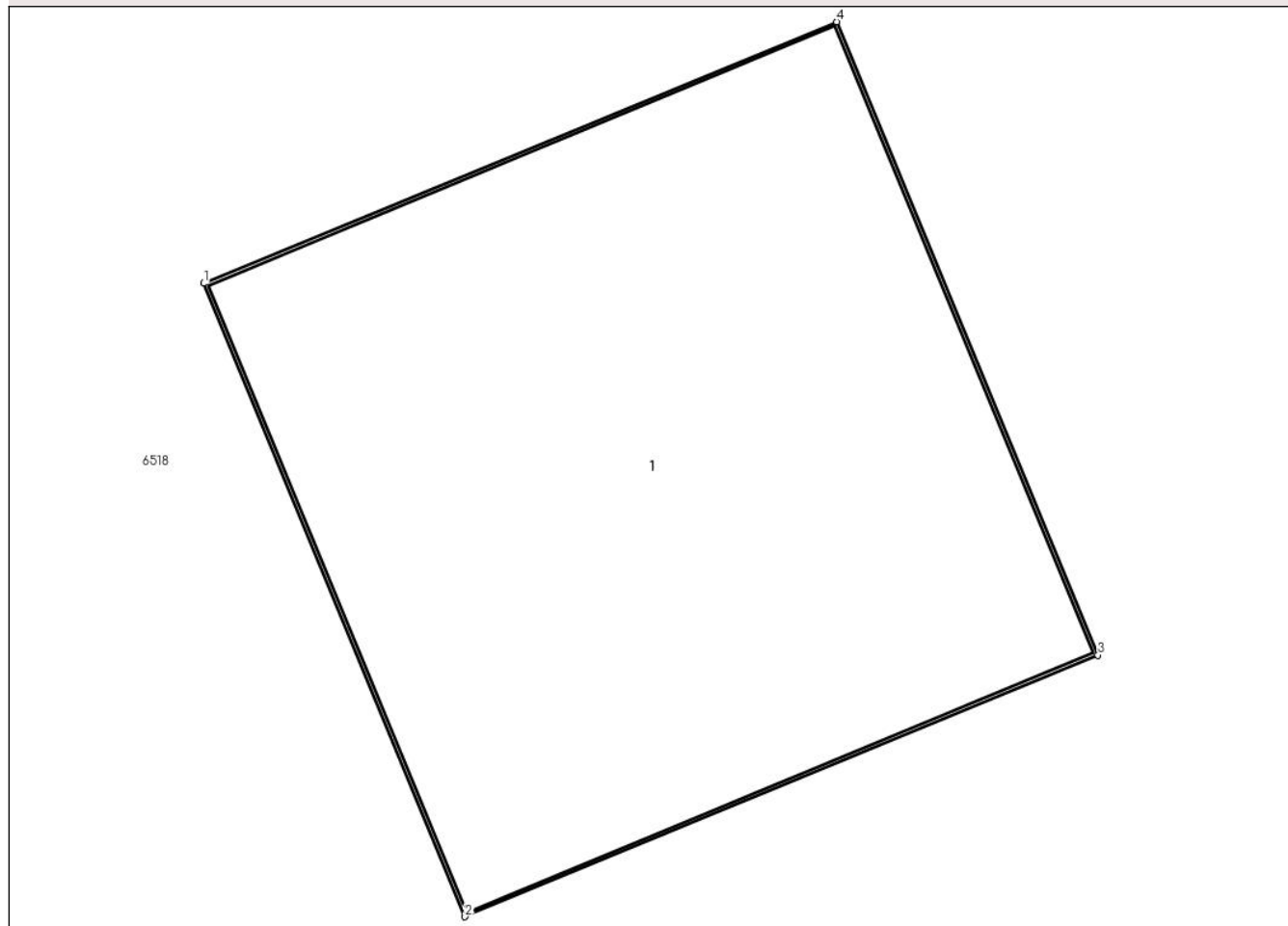
Anexa Nr. 1 La Partea I

Teren

Nr cadastral	Suprafața (mp)*	Observații / Referințe
	1	

* Suprafața este determinată în planul de proiecție Stereo 70.

DETALII LINIARE IMOBIL



Date referitoare la teren

Crt	Categorie folosință	Intra vilan	Suprafața (mp)	Tarla	Parcelă	Nr. topo	Observații / Referințe
1	curți constructii	DA	1	-	-	-	

Date referitoare la construcții

Crt	Număr	Destinație construcție	Supraf. (mp)	Situație juridică	Observații / Referințe
A1.1		construcții industriale și edilitare	1	Cu acte	Nr. niveluri:1; S. construita la sol:1 mp; S. construita desfasurata:1 mp; Stal beton

Lungime Segmente

1) Valorile lungimilor segmentelor sunt obținute din proiecție în plan.

Punct început	X / Y	Punct sfârșit	X / Y	Lungime segment (** (m))
1	601.295,383 367.761,307	2	601.295,761 367.760,392	0.99
2	601.295,761 367.760,392	3	601.296,676 367.760,77	0.99
3	601.296,676 367.760,77	4	601.296,298 367.761,685	0.99

Punct început	X / Y	Punct sfârşit	X / Y	Lungime segment (** (m)
4	601.296,298 367.761,685	1	601.295,383 367.761,307	0.99

** Lungimile segmentelor sunt determinate în planul de proiecţie Stereo 70 şi sunt rotunjite la 1 milimetru.

*** Distanţa dintre puncte este formată din segmente cumulate ce sunt mai mici decât valoarea 1 milimetru.

**DATE DESPRE IMOBILUL NR. 6515**

Oficiul de Cadastru și Publicitate Imobiliară PRAHOVA
Biroul de Cadastru și Publicitate Imobiliară Ploiești

A. Partea I. Descrierea imobilului

TEREN Intravilan

Adresa: Loc. Gherghita, Jud. Prahova

Nr. Crt	Nr cadastral Nr. topografic	Suprafața* (mp)	Observații / Referințe
A1		1	Sector cadastral:0 Teren neimprejmuit;

Construcții

Crt	Nr cadastral Nr. topografic	Adresa	Observații / Referințe
A1.1		Loc. Gherghita, Jud. Prahova	Nr. niveluri:1; S. construita la sol:1 mp; S. construita desfasurata:1 mp; Stal beton

B. Partea II. Proprietari și acte

Inscrieri privitoare la dreptul de proprietate și alte drepturi reale		Referințe
/		
Act Normativ nr. 123, din 10/07/2007 emis de Parlamentul Romaniei;		
B1	Intabulare, drept de PROPRIETATE, dobandit prin Lege, cota actuala 1/1 1) Statul Roman, CIF:999999999999	A1, A1.1
Act Normativ nr. 980, din 16/12/2015 emis de Guvernul Romaniei;		
B2	Intabulare, drept de ADMINISTRARE, dobandit prin Lege, cota actuala 1/1 1) Ministerul Economiei, Energiei si Mediului de Afaceri, CIF:24931499	A1, A1.1
Act Administrativ nr. 9, din 09/10/2005 emis de Ministerul Economiei, Energiei si Mediului de Afac (Act additional nr 6/30.10.2020);		
B3	Intabulare, drept de CONCESIUNE, dobandit prin Conventie, cota actuala 1/1 1) DEER SA, CIF:14476722	A1, A1.1

C. Partea III. SARCINI .

Inscrieri privind dezmembramintele dreptului de proprietate, drepturi reale de garanție și sarcini	Referințe
NU SUNT	

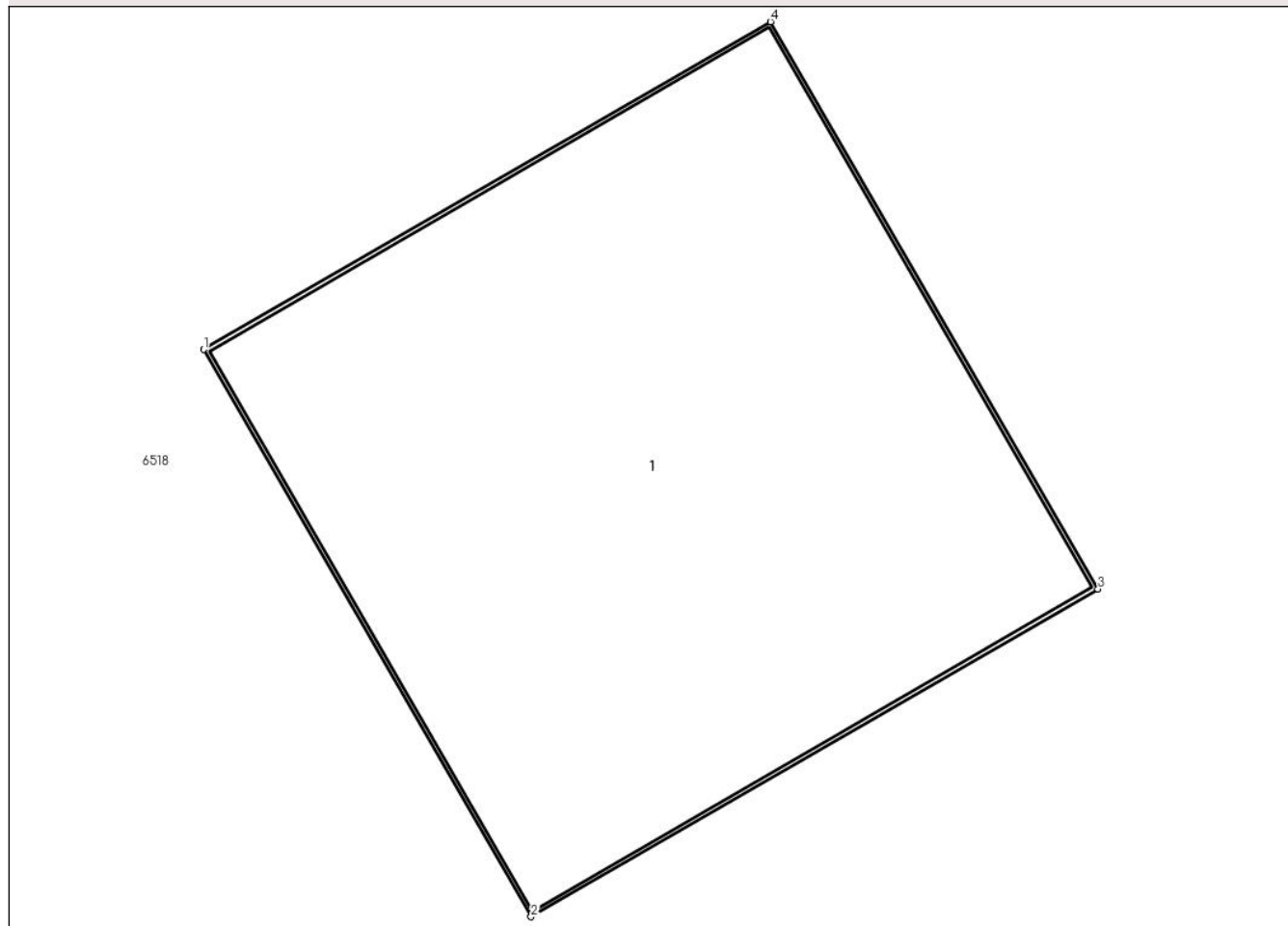
Anexa Nr. 1 La Partea I

Teren

Nr cadastral	Suprafața (mp)*	Observații / Referințe
	1	

* Suprafața este determinată în planul de proiecție Stereo 70.

DETALII LINIARE IMOBIL



Date referitoare la teren

Crt	Categorie folosință	Intra vilan	Suprafața (mp)	Tarla	Parcelă	Nr. topo	Observații / Referințe
1	curți constructii	DA	1	-	-	-	

Date referitoare la construcții

Crt	Număr	Destinație construcție	Supraf. (mp)	Situație juridică	Observații / Referințe
A1.1		construcții industriale și edilitare	1	Cu acte	Nr. niveluri:1; S. construită la sol:1 mp; S. construită desfășurată:1 mp; Stal beton

Lungime Segmente

1) Valorile lungimilor segmentelor sunt obținute din proiecție în plan.

Punct început	X / Y	Punct sfârșit	X / Y	Lungime segment (** (m))
1	601.326,168 367.774,321	2	601.326,563 367.773,637	0.79
2	601.326,563 367.773,637	3	601.327,247 367.774,032	0.79
3	601.327,247 367.774,032	4	601.326,852 367.774,716	0.79

Punct început	X / Y	Punct sfârșit	X / Y	Lungime segment (** (m)
4	601.326,852 367.774,716	1	601.326,168 367.774,321	0.79

** Lungimile segmentelor sunt determinate în planul de proiecție Stereo 70 și sunt rotunjite la 1 milimetru.

*** Distanța dintre puncte este formată din segmente cumulate ce sunt mai mici decât valoarea 1 milimetru.

**DATE DESPRE IMOBILUL NR. 6516**

Oficiul de Cadastru și Publicitate Imobiliară PRAHOVA
Biroul de Cadastru și Publicitate Imobiliară Ploiești

A. Partea I. Descrierea imobilului

TEREN Intravilan

Adresa: Loc. Gherghita, Jud. Prahova

Nr. Crt	Nr cadastral Nr. topografic	Suprafața* (mp)	Observații / Referințe
A1		5.156	Sector cadastral:0 Teren neimprejmuit;

B. Partea II. Proprietari și acte

Inscrieri privitoare la dreptul de proprietate și alte drepturi reale		Referințe
/		
Act Normativ nr. 477, din 12/05/2010 emis de Comuna Gherghita (deverinta nr. 7500/04.10.2023);		
B1	Intabulare, drept de PROPRIETATE domeniului public, dobândit prin Lege, cota actuală 1/1 1) Comuna Gherghita, CIF:999999999999	A1

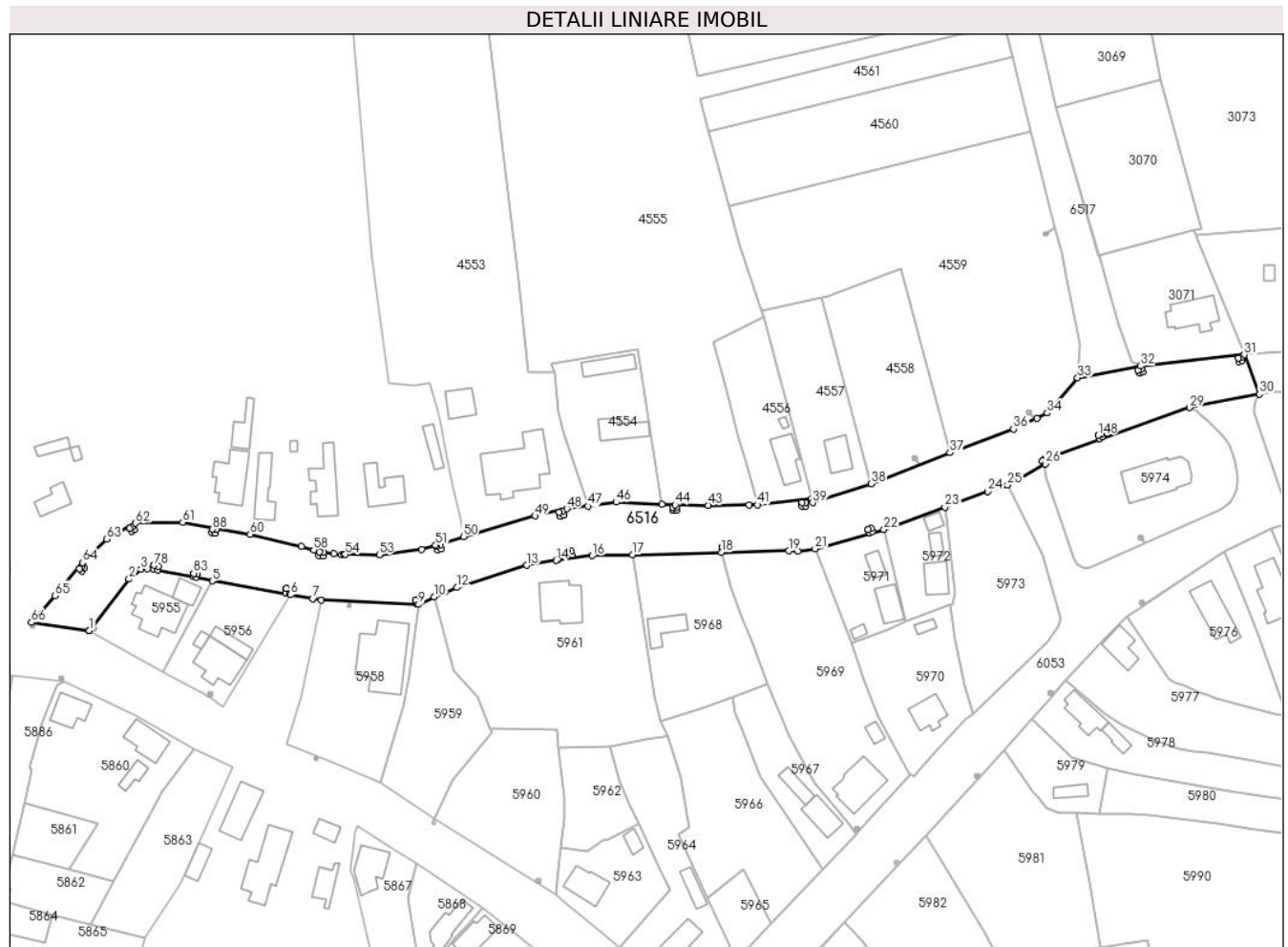
C. Partea III. SARCINI .

Inscrieri privind dezmembramintele dreptului de proprietate, drepturi reale de garanție și sarcini	Referințe
NU SUNT	

Teren

Nr cadastral	Suprafața (mp)*	Observații / Referințe
	5.156	

* Suprafața este determinată în planul de proiecție Stereo 70.



Date referitoare la teren

Crt	Categorie folosință	Intravilan	Suprafața (mp)	Tarla	Parcelă	Nr. topo	Observații / Referințe
1	drum	DA	5.156	-	529	-	

Lungime Segmente

1) Valorile lungimilor segmentelor sunt obținute din proiecție în plan.

Punct început	X / Y	Punct sfârșit	X / Y	Lungime segment
1	600.820,43 367.686,01	2	600.831,95 367.700,82	18.763
4	600.837,3 367.703,78	5	600.856,06 367.700,29	19.082
7	600.885,12 367.695,18	8	600.887,51 367.694,74	2.43
10	600.920,27 367.695,67	11	600.923,38 367.697,05	3.402
13	600.947,04 367.704,86	14	600.955,52 367.706,24	8.592
16	600.965,98 367.707,6	17	600.977,62 367.707,84	11.642
2	600.831,95 367.700,82	3	600.835,35 367.703,75	4.488
5	600.856,06 367.700,29	6	600.878,698 367.696,315	22.984
8	600.887,51 367.694,74	9	600.915,71 367.693,5	28.227
11	600.923,38 367.697,05	12	600.926,83 367.698,39	3.701
14	600.955,52 367.706,24	15	600.956,02 367.706,46	0.546
17	600.977,62 367.707,84	18	601.003,27 367.708,55	25.66
3	600.835,35 367.703,75	4	600.837,3 367.703,78	1.95
6	600.878,698 367.696,315	7	600.885,12 367.695,18	6.522
9	600.915,71 367.693,5	10	600.920,27 367.695,67	5.05
12	600.926,83 367.698,39	13	600.947,04 367.704,86	21.22
15	600.956,02 367.706,46	16	600.965,98 367.707,6	10.025
18	601.003,27 367.708,55	19	601.022,8 367.709,02	19.536

Punct început	X / Y	Punct sfârșit	X / Y	Lungime segment	Punct început	X / Y	Punct sfârșit	X / Y	Lungime segment	Punct început	X / Y	Punct sfârșit	X / Y	Lungime segment
19	601.022,8 367.709,02	20	601.025,44 367.708,92	2.642	20	601.025,44 367.708,92	21	601.030,41 367.709,6	5.016	21	601.030,41 367.709,6	22	601.050,34 367.715,14	20.686
22	601.050,34 367.715,14	23	601.067,98 367.721,65	18.803	23	601.067,98 367.721,65	24	601.080,42 367.726,18	13.239	24	601.080,42 367.726,18	25	601.086,09 367.728,06	5.974
25	601.086,09 367.728,06	26	601.097,09 367.734,16	12.578	26	601.097,09 367.734,16	27	601.098,69 367.735,8	2.291	27	601.098,69 367.735,8	28	601.100,26 367.736,78	1.851
28	601.100,26 367.736,78	29	601.138,77 367.750,42	40.854	29	601.138,77 367.750,42	30	601.158,98 367.754,28	20.575	30	601.158,98 367.754,28	31	601.154,62 367.765,7	12.224
31	601.154,62 367.765,7	32	601.124,557 367.762,444	30.239	32	601.124,557 367.762,444	33	601.106,365 367.759,064	18.503	33	601.106,365 367.759,064	34	601.097,581 367.748,872	13.455
34	601.097,581 367.748,872	35	601.094,571 367.747,257	3.416	35	601.094,571 367.747,257	36	601.087,843 367.744,244	7.372	36	601.087,843 367.744,244	37	601.069,47 367.737,35	19.624
37	601.069,47 367.737,35	38	601.046,616 367.728,381	24.55	38	601.046,616 367.728,381	39	601.029,74 367.722,91	17.741	39	601.029,74 367.722,91	40	601.029,417 367.724,05	1.185
40	601.029,417 367.724,05	41	601.013,726 367.722,306	15.788	41	601.013,726 367.722,306	42	601.011,353 367.722,278	2.373	42	601.011,353 367.722,278	43	600.999,507 367.722,142	11.847
43	600.999,507 367.722,142	44	600.989,902 367.722,343	9.607	44	600.989,902 367.722,343	45	600.986,037 367.722,512	3.869	45	600.986,037 367.722,512	46	600.972,871 367.723,088	13.178
46	600.972,871 367.723,088	47	600.964,702 367.721,933	8.25	47	600.964,702 367.721,933	48	600.958,593 367.721,185	6.155	48	600.958,593 367.721,185	49	600.949,409 367.719,117	9.414
49	600.949,409 367.719,117	50	600.928,672 367.713,151	21.578	50	600.928,672 367.713,151	51	600.920,63 367.710,623	8.43	51	600.920,63 367.710,623	52	600.916,59 367.709,484	4.197
52	600.916,59 367.709,484	53	600.904,341 367.707,843	12.358	53	600.904,341 367.707,843	54	600.894,527 367.707,95	9.815	54	600.894,527 367.707,95	55	600.894,069 367.707,966	0.458
55	600.894,069 367.707,966	56	600.893,411 367.707,893	0.662	56	600.893,411 367.707,893	57	600.891,202 367.708,214	2.232	57	600.891,202 367.708,214	58	600.885,351 367.709,293	5.95
58	600.885,351 367.709,293	59	600.881,792 367.710,325	3.706	59	600.881,792 367.710,325	60	600.866,978 367.713,791	15.214	60	600.866,978 367.713,791	61	600.847,478 367.717,231	19.801
61	600.847,478 367.717,231	62	600.833,774 367.716,984	13.706	62	600.833,774 367.716,984	63	600.825,457 367.712,419	9.487	63	600.825,457 367.712,419	64	600.818,56 367.705,575	9.716
64	600.818,56 367.705,575	65	600.810,532 367.696,074	12.439	65	600.810,532 367.696,074	66	600.803,697 367.688,298	10.353	66	600.803,697 367.688,298	67	600.820,43 367.686,01	16.889
67	600.820,43 367.686,01	68	600.817,586 367.703,857	18.072	68	600.817,586 367.703,857	69	600.818,224 367.704,614	0.99	69	600.818,224 367.704,614	70	600.818,982 367.703,976	0.99
70	600.818,982 367.703,976	71	600.818,344 367.703,219	0.99	71	600.818,344 367.703,219	72	600.817,586 367.703,857	0.99	72	600.817,586 367.703,857	73	600.832,104 367.715,469	18.591
73	600.832,104 367.715,469	74	600.832,923 367.716,025	0.99	74	600.832,923 367.716,025	75	600.833,48 367.715,206	0.99	75	600.833,48 367.715,206	76	600.832,661 367.714,65	0.99
76	600.832,661 367.714,65	77	600.832,104 367.715,469	0.99	77	600.832,104 367.715,469	78	600.839,151 367.704,81	12.778	78	600.839,151 367.704,81	79	600.840,325 367.704,618	1.19
79	600.840,325 367.704,618	80	600.840,133 367.703,443	1.19	80	600.840,133 367.703,443	81	600.838,959 367.703,636	1.19	81	600.838,959 367.703,636	82	600.839,151 367.704,81	1.19
82	600.839,151 367.704,81	83	600.850,625 367.702,532	11.698	83	600.850,625 367.702,532	84	600.851,597 367.702,341	0.99	84	600.851,597 367.702,341	85	600.851,405 367.701,37	0.99
85	600.851,405 367.701,37	86	600.850,434 367.701,561	0.99	86	600.850,434 367.701,561	87	600.850,625 367.702,532	0.99	87	600.850,625 367.702,532	88	600.856,081 367.715,292	13.877
88	600.856,081 367.715,292	89	600.857,047 367.715,073	0.99	89	600.857,047 367.715,073	90	600.856,828 367.714,108	0.99	90	600.856,828 367.714,108	91	600.855,863 367.714,326	0.99
91	600.855,863 367.714,326	92	600.856,081 367.715,292	0.99	92	600.856,081 367.715,292	93	600.877,501 367.698,133	27.445	93	600.877,501 367.698,133	94	600.878,666 367.697,89	1.19
94	600.878,666 367.697,89	95	600.878,423 367.696,725	1.19	95	600.878,423 367.696,725	96	600.877,258 367.696,968	1.19	96	600.877,258 367.696,968	97	600.877,501 367.698,133	1.19
97	600.877,501 367.698,133	98	600.886,964 367.708,769	14.236	98	600.886,964 367.708,769	99	600.888,142 367.708,6	1.19	99	600.888,142 367.708,6	100	600.887,974 367.707,422	1.19
100	600.887,974 367.707,422	101	600.886,796 367.707,591	1.19	101	600.886,796 367.707,591	102	600.886,964 367.708,769	1.19	102	600.886,964 367.708,769	103	600.914,743 367.694,844	31.074
103	600.914,743 367.694,844	104	600.915,83 367.695,328	1.19	104	600.915,83 367.695,328	105	600.916,314 367.694,241	1.19	105	600.916,314 367.694,241	106	600.915,227 367.693,757	1.19
106	600.915,227 367.693,757	107	600.914,743 367.694,844	1.19	107	600.914,743 367.694,844	108	600.920,852 367.710,305	16.624	108	600.920,852 367.710,305	109	600.921,98 367.710,684	1.19
109	600.921,98 367.710,684	110	600.922,358 367.709,556	1.19	110	600.922,358 367.709,556	111	600.921,23 367.709,177	1.19	111	600.921,23 367.709,177	112	600.920,852 367.710,305	1.19
112	600.920,852 367.710,305	113	600.958,633 367.708,664	37.817	113	600.958,633 367.708,664	114	600.959,793 367.708,93	1.19	114	600.959,793 367.708,93	115	600.960,059 367.707,77	1.19
115	600.960,059 367.707,77	116	600.958,899 367.707,504	1.19	116	600.958,899 367.707,504	117	600.958,633 367.708,664	1.19	117	600.958,633 367.708,664	118	600.956,37 367.720,166	11.722

Punct început	X / Y	Punct sfârșit	X / Y	Lungime segment	Punct început	X / Y	Punct sfârșit	X / Y	Lungime segment	Punct început	X / Y	Punct sfârșit	X / Y	Lungime segment
118	600.956,37 367.720,166	119	600.957,511 367.720,505	1.19	119	600.957,511 367.720,505	120	600.957,849 367.719,364	1.19	120	600.957,849 367.719,364	121	600.956,708 367.719,026	1.19
121	600.956,708 367.719,026	122	600.956,37 367.720,166	1.19	122	600.956,37 367.720,166	123	600.989,284 367.721,673	32.94 9	123	600.989,284 367.721,673	124	600.990,274 367.721,673	0.99
124	600.990,274 367.721,673	125	600.990,274 367.720,683	0.99	125	600.990,274 367.720,683	126	600.989,284 367.720,683	0.99	126	600.989,284 367.720,683	127	600.989,284 367.721,673	0.99
127	600.989,284 367.721,673	128	601.003,478 367.710,151	18.28 1	128	601.003,478 367.710,151	129	601.004,468 367.710,151	0.99	129	601.004,468 367.710,151	130	601.004,468 367.709,161	0.99
130	601.004,468 367.709,161	131	601.003,478 367.709,161	0.99	131	601.003,478 367.709,161	132	601.003,478 367.710,151	0.99	132	601.003,478 367.710,151	133	601.026,718 367.722,971	26.54 1
133	601.026,718 367.722,971	134	601.027,708 367.722,971	0.99	134	601.027,708 367.722,971	135	601.027,708 367.721,981	0.99	135	601.027,708 367.721,981	136	601.026,718 367.721,981	0.99
136	601.026,718 367.721,981	137	601.026,718 367.722,971	0.99	137	601.026,718 367.722,971	138	601.045,785 367.715,172	20.6	138	601.045,785 367.715,172	139	601.046,717 367.715,505	0.99
139	601.046,717 367.715,505	140	601.047,05 367.714,573	0.99	140	601.047,05 367.714,573	141	601.046,117 367.714,24	0.99	141	601.046,117 367.714,24	142	601.045,785 367.715,172	0.99
142	601.045,785 367.715,172	143	601.096,13 367.735,007	54.11 1	143	601.096,13 367.735,007	144	601.096,866 367.735,669	0.99	144	601.096,866 367.735,669	145	601.097,528 367.734,934	0.99
145	601.097,528 367.734,934	146	601.096,792 367.734,271	0.99	146	601.096,792 367.734,271	147	601.096,13 367.735,007	0.99	147	601.096,13 367.735,007	148	601.112,315 367.742,395	17.79 2
148	601.112,315 367.742,395	149	601.113,223 367.742,79	0.99	149	601.113,223 367.742,79	150	601.113,618 367.741,883	0.99	150	601.113,618 367.741,883	151	601.112,71 367.741,488	0.99
151	601.112,71 367.741,488	152	601.112,315 367.742,395	0.99	152	601.112,315 367.742,395	153	601.123,915 367.761,264	22.14 9	153	601.123,915 367.761,264	154	601.124,819 367.761,666	0.99
154	601.124,819 367.761,666	155	601.125,222 367.760,762	0.99	155	601.125,222 367.760,762	156	601.124,318 367.760,359	0.99	156	601.124,318 367.760,359	157	601.123,915 367.761,264	0.99
157	601.123,915 367.761,264	158	601.152,816 367.764,712	29.10 7	158	601.152,816 367.764,712	159	601.153,782 367.764,931	0.99	159	601.153,782 367.764,931	160	601.154,001 367.763,966	0.99
160	601.154,001 367.763,966	161	601.153,036 367.763,747	0.99	161	601.153,036 367.763,747	1	601.152,816 367.764,712	0.99					

** Lungimile segmentelor sunt determinate în planul de proiecție Stereo 70 și sunt rotunjite la 1 milimetru.

*** Distanța dintre puncte este formată din segmente cumulate ce sunt mai mici decât valoarea 1 milimetru.

**DATE DESPRE IMOBILUL NR. 6517**

Oficiul de Cadastru și Publicitate Imobiliară PRAHOVA
Biroul de Cadastru și Publicitate Imobiliară Ploiești

A. Partea I. Descrierea imobilului

TEREN Necunoscut

Adresa: Loc. Gherghita, Jud. Prahova

Nr. Crt	Nr cadastral Nr. topografic	Suprafața* (mp)	Observații / Referințe
A1		2.729	Sector cadastral:0 Teren neimprejmuit; domeniu public

B. Partea II. Proprietari și acte

Inscrieri privitoare la dreptul de proprietate și alte drepturi reale	Referințe
/	
Act Administrativ nr. 7416, din 04/10/2023 emis de Primaria Gherghita (act administrativ nr 5 din 31.01.2007, emis de Consiliul Local Gherghita; act normativ nr 477 din 16.06.2010, emis de Guvernul Romaniei);	
B1	A1
Intabulare, drept de PROPRIETATE, dobandit prin Lege, cota actuala 1/1 1) Comuna Gherghita, CIF:2844014, domeniu public	

C. Partea III. SARCINI .

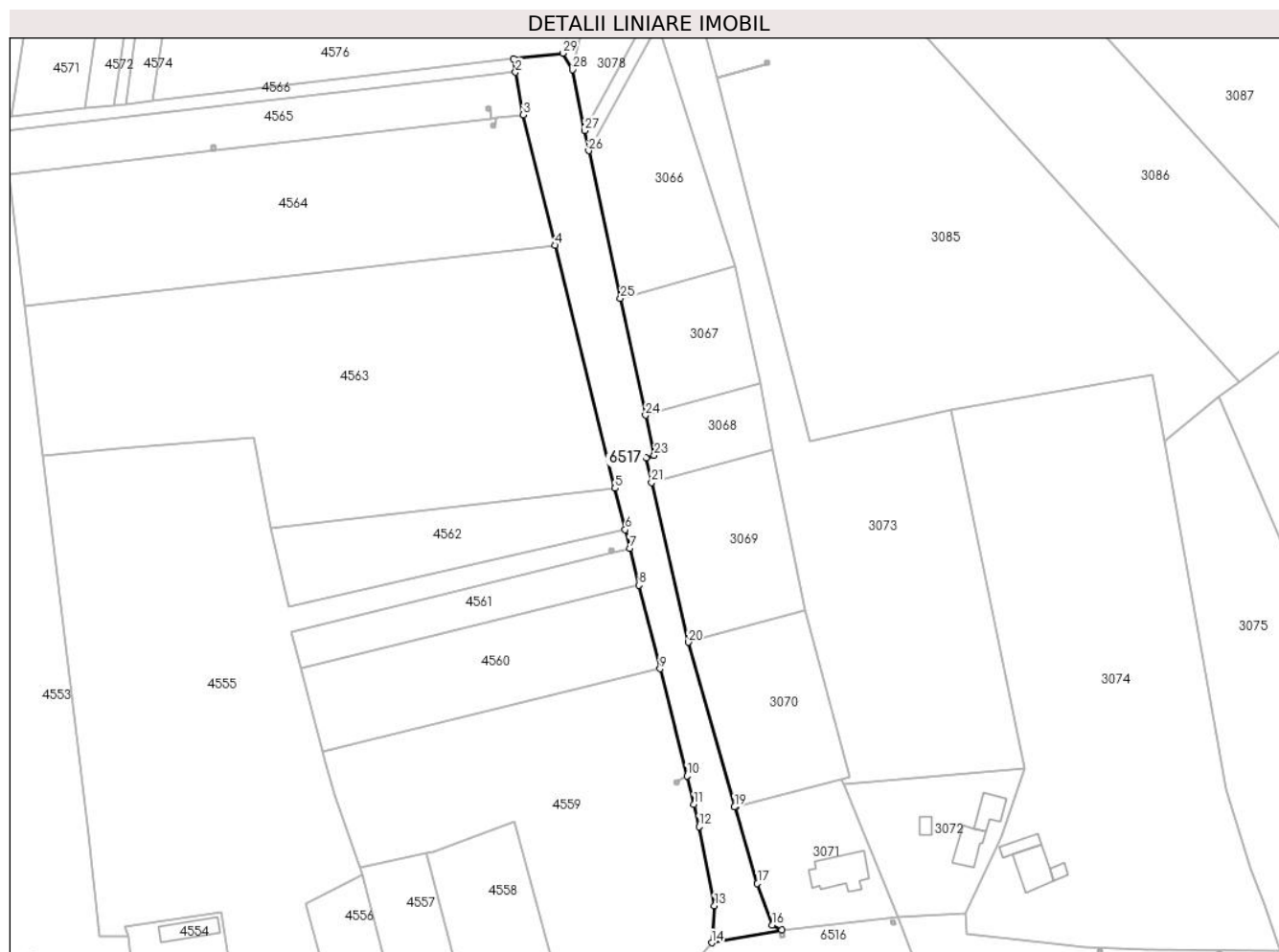
Inscrieri privind dezmembramintele dreptului de proprietate, drepturi reale de garanție și sarcini	Referințe
NU SUNT	

Anexa Nr. 1 La Partea I

Teren

Nr cadastral	Suprafața (mp)*	Observații / Referințe
	2.729	domeniu public

* Suprafața este determinată în planul de proiecție Stereo 70.



Date referitoare la teren

Crt	Categorie folosință	Intra vilan	Suprafața (mp)	Tarla	Parcelă	Nr. topo	Observații / Referințe
1	drum	DA	2.653	-	606	-	
2	drum	NU	76	-	606	-	

Lungime Segmente

1) Valorile lungimilor segmentelor sunt obținute din proiecție în plan.

Punct început	X / Y	Punct sfârșit	X / Y	Lungime segment (** (m))	Punct început	X / Y	Punct sfârșit	X / Y	Lungime segment (** (m))
1	601.054,912 367.988,379	2	601.055,393 367.984,91	3.502	2	601.055,393 367.984,91	3	601.057,445 367.973,85	11.248
3	601.057,445 367.973,85	4	601.065,762 367.940,025	34.833	4	601.065,762 367.940,025	5	601.081,265 367.876,968	64.935
5	601.081,265 367.876,968	6	601.083,907 367.866,222	11.067	6	601.083,907 367.866,222	7	601.085,102 367.861,366	5.0
7	601.085,102 367.861,366	8	601.087,488 367.851,866	9.795	8	601.087,488 367.851,866	9	601.092,939 367.830,164	22.376

Punct început	X / Y	Punct sfârșit	X / Y	Lungime segment (** (m)
9	601.092,939 367.830,164	10	601.099,92 367.802,373	28.654
11	601.101,786 367.794,945	12	601.103,054 367.789,197	5.886
13	601.107,095 367.768,636	14	601.106,365 367.759,064	9.6
15	601.124,557 367.762,444	16	601.122,046 367.763,712	2.813
17	601.118,215 367.774,432	18	601.112,498 367.794,375	20.747
19	601.112,25 367.794,31	20	601.100,259 367.837,068	44.407
21	601.090,738 367.878,506	22	601.089,282 367.884,841	6.5
23	601.091,418 367.885,54	24	601.089,184 367.895,937	10.634
25	601.082,671 367.926,245	26	601.074,434 367.964,579	39.209
27	601.073,308 367.969,816	28	601.070,278 367.985,6	16.072
29	601.067,711 367.989,857	1	601.054,912 367.988,379	12.884

Punct început	X / Y	Punct sfârșit	X / Y	Lungime segment (** (m)
10	601.099,92 367.802,373	11	601.101,786 367.794,945	7.659
12	601.103,054 367.789,197	13	601.107,095 367.768,636	20.954
14	601.106,365 367.759,064	15	601.124,557 367.762,444	18.503
16	601.122,046 367.763,712	17	601.118,215 367.774,432	11.383
18	601.112,498 367.794,375	19	601.112,25 367.794,31	0.256
20	601.100,259 367.837,068	21	601.090,738 367.878,506	42.518
22	601.089,282 367.884,841	23	601.091,418 367.885,54	2.247
24	601.089,184 367.895,937	25	601.082,671 367.926,245	31.0
26	601.074,434 367.964,579	27	601.073,308 367.969,816	5.357
28	601.070,278 367.985,6	29	601.067,711 367.989,857	4.971

** Lungimile segmentelor sunt determinate în planul de proiecție Stereo 70 și sunt rotunjite la 1 milimetru.

*** Distanța dintre puncte este formată din segmente cumulate ce sunt mai mici decât valoarea 1 milimetru.

**DATE DESPRE IMOBILUL NR. 6518**

Oficiul de Cadastru și Publicitate Imobiliară PRAHOVA
Biroul de Cadastru și Publicitate Imobiliară Ploiești

A. Partea I. Descrierea imobilului

TEREN Necunoscut

Adresa: Loc. Gherghita, Jud. Prahova, Ds629

Nr. Crt	Nr cadastral Nr. topografic	Suprafața* (mp)	Observații / Referințe
A1	27624	2.997	Sector cadastral:0 Teren imprejmuit; domeniu public

B. Partea II. Proprietari și acte

Inscrieri privitoare la dreptul de proprietate și alte drepturi reale	Referințe
117242 / 07/09/2021	
Act Administrativ nr. 7416, din 04/10/2023 emis de Primaria Gherghita (act administrativ nr 4882 din 20.07.2021, emis de Primaria Gherghita;act normativ nr 477 din 16.06.2010, emis de Guvernul Romaniei);	
B1	A1
Intabulare, drept de PROPRIETATEdomeniu public, dobandit prin Lege, cota actuala 1/1 1) COMUNA GHERGHITA , CIF:2844014, (domeniul public)	

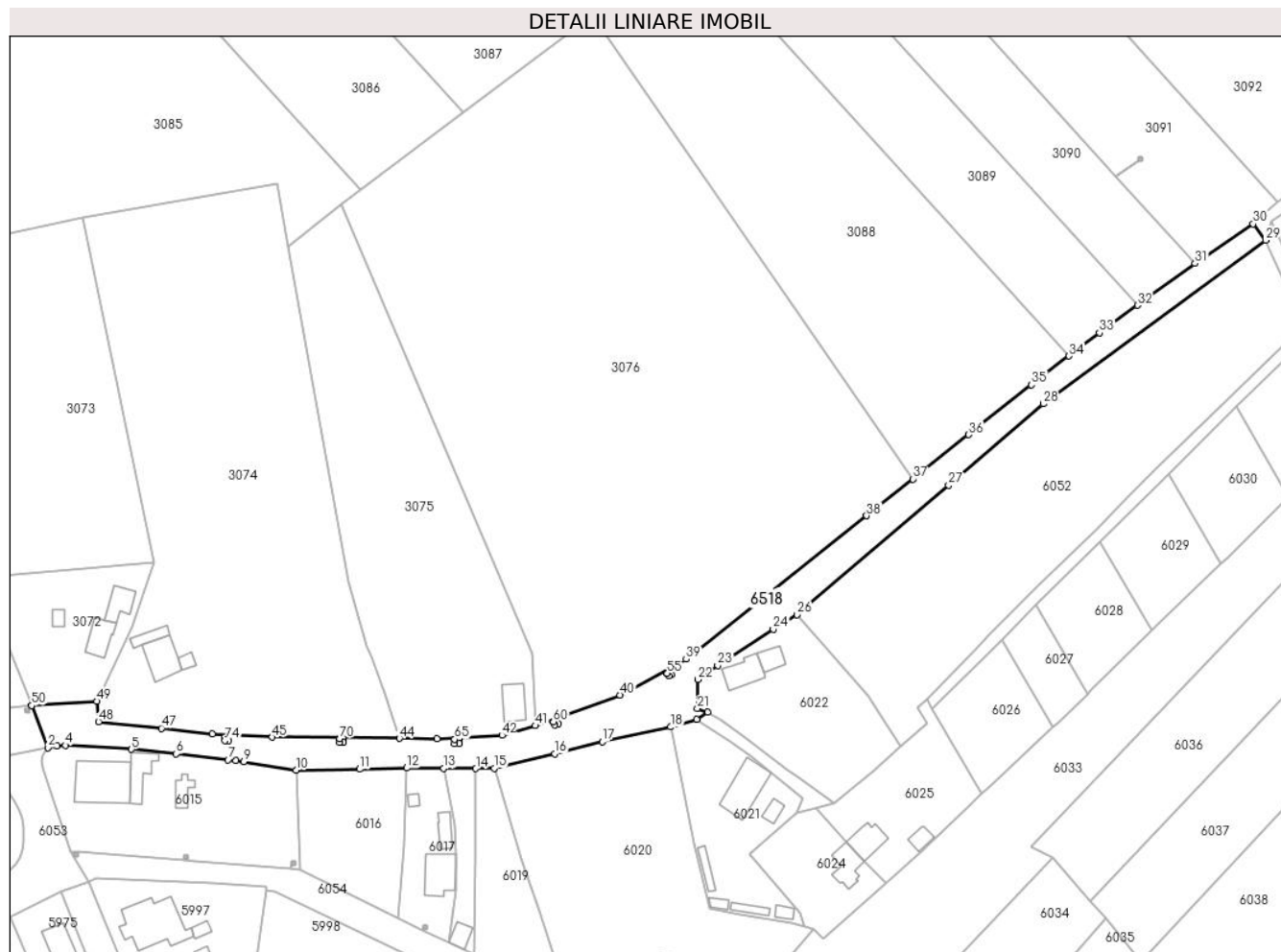
C. Partea III. SARCINI .

Inscrieri privind dezmembramintele dreptului de proprietate, drepturi reale de garanție și sarcini	Referințe
NU SUNT	

Anexa Nr. 1 La Partea I**Teren**

Nr cadastral	Suprafața (mp)*	Observații / Referințe
27624	2.997	domeniu public

* Suprafața este determinată în planul de proiecție Stereo 70.

**Date referitoare la teren**

Crt	Categorie folosință	Intravilan	Suprafața (mp)	Tarla	Parcelă	Nr. topo	Observații / Referințe
1	drum	DA	2.478	-	629	-	
2	drum	NU	519	-	629	-	

Lungime Segmente

1) Valorile lungimilor segmentelor sunt obținute din proiecție în plan.

Punct început	X / Y	Punct sfârșit	X / Y	Lungime segment	Punct început	X / Y	Punct sfârșit	X / Y	Lungime segment	Punct început	X / Y	Punct sfârșit	X / Y	Lungime segment
1	601.154,62 367.765,7	2	601.158,98 367.754,28	12.224	2	601.158,98 367.754,28	3	601.161,5 367.754,7	2.555	3	601.161,5 367.754,7	4	601.163,69 367.754,94	2.203
4	601.163,69 367.754,94	5	601.181,58 367.753,86	17.923	5	601.181,58 367.753,86	6	601.193,66 367.752,62	12.143	6	601.193,66 367.752,62	7	601.207,67 367.751,04	14.099
7	601.207,67 367.751,04	8	601.209,75 367.750,79	2.095	8	601.209,75 367.750,79	9	601.211,85 367.750,53	2.116	9	601.211,85 367.750,53	10	601.225,951 367.748,206	14.291
10	601.225,951 367.748,206	11	601.243,13 367.748,5	17.182	11	601.243,13 367.748,5	12	601.255,87 367.748,84	12.745	12	601.255,87 367.748,84	13	601.265,836 367.748,76	9.967
13	601.265,836 367.748,76	14	601.274,47 367.748,69	8.634	14	601.274,47 367.748,69	15	601.279,432 367.748,756	4.962	15	601.279,432 367.748,756	16	601.295,762 367.752,698	16.799

Punct început	X / Y	Punct sfârșit	X / Y	Lungime segment	Punct început	X / Y	Punct sfârșit	X / Y	Lungime segment	Punct început	X / Y	Punct sfârșit	X / Y	Lungime segment
16	601.295,762 367.752,698	17	601.308,586 367.755,943	13.228	17	601.308,586 367.755,943	18	601.327,106 367.759,898	18.938	18	601.327,106 367.759,898	19	601.334,158 367.761,859	7.32
19	601.334,158 367.761,859	20	601.337,07 367.763,88	3.545	20	601.337,07 367.763,88	21	601.334,24 367.764,84	2.988	21	601.334,24 367.764,84	22	601.334,33 367.772,72	7.881
22	601.334,33 367.772,72	23	601.339,75 367.776,48	6.597	23	601.339,75 367.776,48	24	601.354,75 367.786,3	17.929	24	601.354,75 367.786,3	25	601.358,02 367.788,3	3.833
25	601.358,02 367.788,3	26	601.361,12 367.790,17	3.62	26	601.361,12 367.790,17	27	601.402,046 367.825,069	53.785	27	601.402,046 367.825,069	28	601.427,633 367.846,971	33.681
28	601.427,633 367.846,971	29	601.487,631 367.891,077	74.465	29	601.487,631 367.891,077	30	601.484,251 367.895,499	5.566	30	601.484,251 367.895,499	31	601.468,572 367.884,85	18.953
31	601.468,572 367.884,85	32	601.453,0 367.873,554	19.238	32	601.453,0 367.873,554	33	601.442,78 367.866,14	12.626	33	601.442,78 367.866,14	34	601.434,559 367.859,879	10.334
34	601.434,559 367.859,879	35	601.424,373 367.852,122	12.803	35	601.424,373 367.852,122	36	601.407,465 367.838,697	21.589	36	601.407,465 367.838,697	37	601.392,386 367.826,724	19.255
37	601.392,386 367.826,724	38	601.379,937 367.816,84	15.895	38	601.379,937 367.816,84	39	601.331,233 367.778,168	62.19	39	601.331,233 367.778,168	40	601.313,429 367.768,481	20.268
40	601.313,429 367.768,481	41	601.290,57 367.760,26	24.292	41	601.290,57 367.760,26	42	601.281,54 367.757,65	9.4	42	601.281,54 367.757,65	43	601.263,98 367.756,72	17.585
43	601.263,98 367.756,72	44	601.253,85 367.756,84	10.131	44	601.253,85 367.756,84	45	601.219,56 367.757,15	34.291	45	601.219,56 367.757,15	46	601.203,4 367.758,03	16.184
46	601.203,4 367.758,03	47	601.189,62 367.759,55	13.864	47	601.189,62 367.759,55	48	601.172,71 367.761,31	17.001	48	601.172,71 367.761,31	49	601.172,26 367.766,8	5.508
49	601.172,26 367.766,8	50	601.154,62 367.765,7	17.674	50	601.154,62 367.765,7	51	601.326,168 367.774,321	171.764	51	601.326,168 367.774,321	52	601.326,852 367.774,716	0.79
52	601.326,852 367.774,716	53	601.327,247 367.774,032	0.79	53	601.327,247 367.774,032	54	601.326,563 367.773,637	0.79	54	601.326,563 367.773,637	55	601.326,168 367.774,321	0.79
55	601.326,168 367.774,321	56	601.295,383 367.761,307	33.422	56	601.295,383 367.761,307	57	601.296,298 367.761,685	0.99	57	601.296,298 367.761,685	58	601.296,676 367.760,77	0.99
58	601.296,676 367.760,77	59	601.295,761 367.760,392	0.99	59	601.295,761 367.760,392	60	601.295,383 367.761,307	0.99	60	601.295,383 367.761,307	61	601.268,782 367.756,555	27.022
61	601.268,782 367.756,555	62	601.269,972 367.756,555	1.19	62	601.269,972 367.756,555	63	601.269,972 367.755,365	1.19	63	601.269,972 367.755,365	64	601.268,782 367.755,365	1.19
64	601.268,782 367.755,365	65	601.268,782 367.756,555	1.19	65	601.268,782 367.756,555	66	601.237,715 367.756,768	31.067	66	601.237,715 367.756,768	67	601.238,705 367.756,768	0.99
67	601.238,705 367.756,768	68	601.238,705 367.755,778	0.99	68	601.238,705 367.755,778	69	601.237,715 367.755,778	0.99	69	601.237,715 367.755,778	70	601.237,715 367.756,768	0.99
70	601.237,715 367.756,768	71	601.206,785 367.757,211	30.934	71	601.206,785 367.757,211	72	601.207,775 367.757,211	0.99	72	601.207,775 367.757,211	73	601.207,775 367.756,221	0.99
73	601.207,775 367.756,221	74	601.206,785 367.756,221	0.99	74	601.206,785 367.756,221	1	601.206,785 367.757,211	0.99					

** Lungimile segmentelor sunt determinate în planul de proiecție Stereo 70 și sunt rotunjite la 1 milimetru.

*** Distanța dintre puncte este formată din segmente cumulate ce sunt mai mici decât valoarea 1 milimetru.

**DATE DESPRE IMOBILUL NR. 6519**

Oficiul de Cadastru și Publicitate Imobiliară PRAHOVA
Biroul de Cadastru și Publicitate Imobiliară Ploiești

A. Partea I. Descrierea imobilului

TEREN Intravilan

Adresa: Loc. Independenta, Jud. Prahova

Nr. Crt	Nr cadastral Nr. topografic	Suprafața* (mp)	Observații / Referințe
A1		1	Sector cadastral:0 Teren neimprejmuit;

Construcții

Crt	Nr cadastral Nr. topografic	Adresa	Observații / Referințe
A1.1		Loc. Independenta, Jud. Prahova	Nr. niveluri:1; S. construita la sol:1 mp; S. construita desfasurata:1 mp; Stalp beton

B. Partea II. Proprietari și acte

Inscrieri privitoare la dreptul de proprietate și alte drepturi reale		Referințe
/		
Act Normativ nr. 123, din 10/07/2007 emis de Parlamentul Romaniei;		
B1	Intabulare, drept de PROPRIETATE, dobandit prin Lege, cota actuala 1/1 1) Statul Roman, CIF:999999999999	A1, A1.1
Act Normativ nr. 980, din 16/12/2015 emis de Guvernul Romaniei;		
B2	Intabulare, drept de ADMINISTRARE, dobandit prin Lege, cota actuala 1/1 1) Ministerul Economiei, Energiei si Mediului de Afaceri, CIF:24931499	A1, A1.1
Act Administrativ nr. 9, din 09/10/2005 emis de Ministerul Economiei, Energiei si Mediului de Afac (Act additional nr 6/30.10.2020);		
B3	Intabulare, drept de CONCESIUNE, dobandit prin Conventie, cota actuala 1/1 1) DEER SA, CIF:14476722	A1, A1.1

C. Partea III. SARCINI .

Inscrieri privind dezmembramintele dreptului de proprietate, drepturi reale de garanție și sarcini	Referințe
NU SUNT	


Anexa Nr. 1 La Partea I

Teren

Nr cadastral	Suprafața (mp)*	Observații / Referințe
	1	

* Suprafața este determinată în planul de proiecție Stereo 70.

DETALII LINIARE IMOBIL



Date referitoare la teren

Crt	Categorie folosință	Intra vilan	Suprafața (mp)	Tarla	Parcelă	Nr. topo	Observații / Referințe
1	curți constructii	DA	1	-	-	-	

Date referitoare la construcții

Crt	Număr	Destinație construcție	Supraf. (mp)	Situație juridică	Observații / Referințe
A1.1		construcții industriale și edilitare	1	Cu acte	Nr. niveluri:1; S. construita la sol:1 mp; S. construita desfasurata:1 mp; Stalp beton

Lungime Segmente

1) Valorile lungimilor segmentelor sunt obținute din proiecție în plan.

Punct început	X / Y	Punct sfârșit	X / Y	Lungime segment (** (m))
1	596.488,517 367.851,376	2	596.488,369 367.850,407	0.98
2	596.488,369 367.850,407	3	596.489,337 367.850,259	0.98
3	596.489,337 367.850,259	4	596.489,486 367.851,228	0.98

Punct început	X / Y	Punct sfârșit	X / Y	Lungime segment (** (m)
4	596.489,486 367.851,228	1	596.488,517 367.851,376	0.98

** Lungimile segmentelor sunt determinate în planul de proiecție Stereo 70 și sunt rotunjite la 1 milimetru.

*** Distanța dintre puncte este formată din segmente cumulate ce sunt mai mici decât valoarea 1 milimetru.

**DATE DESPRE IMOBILUL NR. 6520**

Oficiul de Cadastru și Publicitate Imobiliară PRAHOVA
Biroul de Cadastru și Publicitate Imobiliară Ploiești

A. Partea I. Descrierea imobilului

TEREN Intravilan

Adresa: Loc. Independenta, Jud. Prahova

Nr. Crt	Nr cadastral Nr. topografic	Suprafața* (mp)	Observații / Referințe
A1		1	Sector cadastral:0 Teren neimprejmuit;

Construcții

Crt	Nr cadastral Nr. topografic	Adresa	Observații / Referințe
A1.1		Loc. Independenta, Jud. Prahova	Nr. niveluri:1; S. construita la sol:1 mp; S. construita desfasurata:1 mp; Stalp beton

B. Partea II. Proprietari și acte

Inscrieri privitoare la dreptul de proprietate și alte drepturi reale		Referințe
/		
Act Normativ nr. 123, din 10/07/2007 emis de Parlamentul Romaniei;		
B1	Intabulare, drept de PROPRIETATE, dobandit prin Lege, cota actuala 1/1 1) Statul Roman, CIF:999999999999	A1, A1.1
Act Normativ nr. 980, din 16/12/2015 emis de Guvernul Romaniei;		
B2	Intabulare, drept de ADMINISTRARE, dobandit prin Lege, cota actuala 1/1 1) Ministerul Economiei, Energiei si Mediului de Afaceri, CIF:24931499	A1, A1.1
Act Administrativ nr. 9, din 09/10/2005 emis de Ministerul Economiei, Energiei si Mediului de Afac (Act additional nr 6/30.10.2020);		
B3	Intabulare, drept de CONCESIUNE, dobandit prin Conventie, cota actuala 1/1 1) DEER SA, CIF:14476722	A1, A1.1

C. Partea III. SARCINI .

Inscrieri privind dezmembramintele dreptului de proprietate, drepturi reale de garanție și sarcini	Referințe
NU SUNT	


Anexa Nr. 1 La Partea I

Teren

Nr cadastral	Suprafața (mp)*	Observații / Referințe
	1	

* Suprafața este determinată în planul de proiecție Stereo 70.

DETALII LINIARE IMOBIL



Date referitoare la teren

Crt	Categorie folosință	Intra vilan	Suprafața (mp)	Tarla	Parcelă	Nr. topo	Observații / Referințe
1	curți constructii	DA	1	-	-	-	

Date referitoare la construcții

Crt	Număr	Destinație construcție	Supraf. (mp)	Situație juridică	Observații / Referințe
A1.1		construcții industriale și edilitare	1	Cu acte	Nr. niveluri:1; S. construită la sol:1 mp; S. construită desfășurată:1 mp; Stalp beton

Lungime Segmente

1) Valorile lungimilor segmentelor sunt obținute din proiecție în plan.

Punct început	X / Y	Punct sfârșit	X / Y	Lungime segment (** (m)
1	596.493,052 367.889,311	2	596.492,904 367.888,342	0.98
2	596.492,904 367.888,342	3	596.493,873 367.888,194	0.98
3	596.493,873 367.888,194	4	596.494,021 367.889,163	0.98

Punct început	X / Y	Punct sfârșit	X / Y	Lungime segment (** (m)
4	596.494,021 367.889,163	1	596.493,052 367.889,311	0.98

** Lungimile segmentelor sunt determinate în planul de proiecție Stereo 70 și sunt rotunjite la 1 milimetru.

*** Distanța dintre puncte este formată din segmente cumulate ce sunt mai mici decât valoarea 1 milimetru.

**DATE DESPRE IMOBILUL NR. 6521**

Oficiul de Cadastru și Publicitate Imobiliară PRAHOVA
Biroul de Cadastru și Publicitate Imobiliară Ploiești

A. Partea I. Descrierea imobilului

TEREN Intravilan

Adresa: Loc. Independenta, Jud. Prahova

Nr. Crt	Nr cadastral Nr. topografic	Suprafața* (mp)	Observații / Referințe
A1		1	Sector cadastral:0 Teren neimprejmuit;

Construcții

Crt	Nr cadastral Nr. topografic	Adresa	Observații / Referințe
A1.1		Loc. Independenta, Jud. Prahova	Nr. niveluri:1; S. construita la sol:1 mp; S. construita desfasurata:1 mp; Stalp beton

B. Partea II. Proprietari și acte

Inscrieri privitoare la dreptul de proprietate și alte drepturi reale		Referințe
/		
Act Normativ nr. 123, din 10/07/2007 emis de Parlamentul Romaniei;		
B1	Intabulare, drept de PROPRIETATE, dobandit prin Lege, cota actuala 1/1 1) Statul Roman, CIF:999999999999	A1, A1.1
Act Normativ nr. 980, din 16/12/2015 emis de Guvernul Romaniei;		
B2	Intabulare, drept de ADMINISTRARE, dobandit prin Lege, cota actuala 1/1 1) Ministerul Economiei, Energiei si Mediului de Afaceri, CIF:24931499	A1, A1.1
Act Administrativ nr. 9, din 09/10/2005 emis de Ministerul Economiei, Energiei si Mediului de Afac (Act additional nr 6/30.10.2020);		
B3	Intabulare, drept de CONCESIUNE, dobandit prin Conventie, cota actuala 1/1 1) DEER SA, CIF:14476722	A1, A1.1

C. Partea III. SARCINI .

Inscrieri privind dezmembramintele dreptului de proprietate, drepturi reale de garanție și sarcini	Referințe
NU SUNT	


Anexa Nr. 1 La Partea I

Teren

Nr cadastral	Suprafața (mp)*	Observații / Referințe
	1	

* Suprafața este determinată în planul de proiecție Stereo 70.

DETALII LINIARE IMOBIL



Date referitoare la teren

Crt	Categorie folosință	Intra vilan	Suprafața (mp)	Tarla	Parcelă	Nr. topo	Observații / Referințe
1	curți constructii	DA	1	-	-	-	

Date referitoare la construcții

Crt	Număr	Destinație construcție	Supraf. (mp)	Situație juridică	Observații / Referințe
A1.1		construcții industriale și edilitare	1	Cu acte	Nr. niveluri:1; S. construita la sol:1 mp; S. construita desfasurata:1 mp; Stalp beton

Lungime Segmente

1) Valorile lungimilor segmentelor sunt obținute din proiecție în plan.

Punct început	X / Y	Punct sfârșit	X / Y	Lungime segment (** (m)
1	596.497,416 367.937,753	2	596.497,268 367.936,784	0.98
2	596.497,268 367.936,784	3	596.498,237 367.936,636	0.98
3	596.498,237 367.936,636	4	596.498,385 367.937,605	0.98

Punct început	X / Y	Punct sfârșit	X / Y	Lungime segment (** (m)
4	596.498,385 367.937,605	1	596.497,416 367.937,753	0.98

** Lungimile segmentelor sunt determinate în planul de proiecție Stereo 70 și sunt rotunjite la 1 milimetru.

*** Distanța dintre puncte este formată din segmente cumulate ce sunt mai mici decât valoarea 1 milimetru.

**DATE DESPRE IMOBILUL NR. 6522**

Oficiul de Cadastru și Publicitate Imobiliară PRAHOVA
Biroul de Cadastru și Publicitate Imobiliară Ploiești

A. Partea I. Descrierea imobilului

TEREN Intravilan

Adresa: Loc. Independenta, Jud. Prahova

Nr. Crt	Nr cadastral Nr. topografic	Suprafața* (mp)	Observații / Referințe
A1		1	Sector cadastral:0 Teren neimprejmuit;

Construcții

Crt	Nr cadastral Nr. topografic	Adresa	Observații / Referințe
A1.1		Loc. Independenta, Jud. Prahova	Nr. niveluri:1; S. construita la sol:1 mp; S. construita desfasurata:1 mp; Stalp beton

B. Partea II. Proprietari și acte

Inscrieri privitoare la dreptul de proprietate și alte drepturi reale		Referințe
/		
Act Normativ nr. 123, din 10/07/2007 emis de Parlamentul Romaniei;		
B1	Intabulare, drept de PROPRIETATE, dobandit prin Lege, cota actuala 1/1 1) Statul Roman, CIF:999999999999	A1, A1.1
Act Normativ nr. 980, din 16/12/2015 emis de Guvernul Romaniei;		
B2	Intabulare, drept de ADMINISTRARE, dobandit prin Lege, cota actuala 1/1 1) Ministerul Economiei, Energiei si Mediului de Afaceri, CIF:24931499	A1, A1.1
Act Administrativ nr. 9, din 09/10/2005 emis de Ministerul Economiei, Energiei si Mediului de Afac (Act additional nr 6/30.10.2020);		
B3	Intabulare, drept de CONCESIUNE, dobandit prin Conventie, cota actuala 1/1 1) DEER SA, CIF:14476722	A1, A1.1

C. Partea III. SARCINI .

Inscrieri privind dezmembramintele dreptului de proprietate, drepturi reale de garanție și sarcini	Referințe
NU SUNT	


Anexa Nr. 1 La Partea I

Teren

Nr cadastral	Suprafața (mp)*	Observații / Referințe
	1	

* Suprafața este determinată în planul de proiecție Stereo 70.

DETALII LINIARE IMOBIL



Date referitoare la teren

Crt	Categorie folosință	Intra vilan	Suprafața (mp)	Tarla	Parcelă	Nr. topo	Observații / Referințe
1	curți constructii	DA	1	-	-	-	

Date referitoare la construcții

Crt	Număr	Destinație construcție	Supraf. (mp)	Situație juridică	Observații / Referințe
A1.1		construcții industriale și edilitare	1	Cu acte	Nr. niveluri:1; S. construita la sol:1 mp; S. construita desfasurata:1 mp; Stalp beton

Lungime Segmente

1) Valorile lungimilor segmentelor sunt obținute din proiecție în plan.

Punct început	X / Y	Punct sfârșit	X / Y	Lungime segment (** (m)
1	596.500,454 367.968,085	2	596.500,305 367.967,116	0.98
2	596.500,305 367.967,116	3	596.501,274 367.966,968	0.98
3	596.501,274 367.966,968	4	596.501,422 367.967,936	0.98

Punct început	X / Y	Punct sfârşit	X / Y	Lungime segment (** (m)
4	596.501,422 367.967,936	1	596.500,454 367.968,085	0.98

** Lungimile segmentelor sunt determinate în planul de proiecţie Stereo 70 şi sunt rotunjite la 1 milimetru.

*** Distanţa dintre puncte este formată din segmente cumulate ce sunt mai mici decât valoarea 1 milimetru.

**DATE DESPRE IMOBILUL NR. 6523**

Oficiul de Cadastru și Publicitate Imobiliară PRAHOVA
Biroul de Cadastru și Publicitate Imobiliară Ploiești

A. Partea I. Descrierea imobilului

TEREN Intravilan

Adresa: Loc. Independenta, Jud. Prahova

Nr. Crt	Nr cadastral Nr. topografic	Suprafața* (mp)	Observații / Referințe
A1		1	Sector cadastral:0 Teren neimprejmuit;

Construcții

Crt	Nr cadastral Nr. topografic	Adresa	Observații / Referințe
A1.1		Loc. Independenta, Jud. Prahova	Nr. niveluri:1; S. construita la sol:1 mp; S. construita desfasurata:1 mp; Stalp beton

B. Partea II. Proprietari și acte

Inscrieri privitoare la dreptul de proprietate și alte drepturi reale		Referințe
/		
Act Normativ nr. 123, din 10/07/2007 emis de Parlamentul Romaniei;		
B1	Intabulare, drept de PROPRIETATE, dobandit prin Lege, cota actuala 1/1 1) Statul Roman, CIF:999999999999	A1, A1.1
Act Normativ nr. 980, din 16/12/2015 emis de Guvernul Romaniei;		
B2	Intabulare, drept de ADMINISTRARE, dobandit prin Lege, cota actuala 1/1 1) Ministerul Economiei, Energiei si Mediului de Afaceri, CIF:24931499	A1, A1.1
Act Administrativ nr. 9, din 09/10/2005 emis de Ministerul Economiei, Energiei si Mediului de Afac (Act additional nr 6/30.10.2020);		
B3	Intabulare, drept de CONCESIUNE, dobandit prin Conventie, cota actuala 1/1 1) DEER SA, CIF:14476722	A1, A1.1

C. Partea III. SARCINI .

Inscrieri privind dezmembramintele dreptului de proprietate, drepturi reale de garanție și sarcini	Referințe
NU SUNT	


Anexa Nr. 1 La Partea I

Teren

Nr cadastral	Suprafața (mp)*	Observații / Referințe
	1	

* Suprafața este determinată în planul de proiecție Stereo 70.

DETALII LINIARE IMOBIL



Date referitoare la teren

Crt	Categorie folosință	Intra vilan	Suprafața (mp)	Tarla	Parcelă	Nr. topo	Observații / Referințe
1	curti constructii	DA	1	-	-	-	

Date referitoare la construcții

Crt	Număr	Destinație construcție	Supraf. (mp)	Situație juridică	Observații / Referințe
A1.1		construcții industriale și edilitare	1	Cu acte	Nr. niveluri:1; S. construita la sol:1 mp; S. construita desfasurata:1 mp; Stalp beton

Lungime Segmente

1) Valorile lungimilor segmentelor sunt obținute din proiecție în plan.

Punct început	X / Y	Punct sfârșit	X / Y	Lungime segment (** (m))
1	596.502,834 367.995,123	2	596.502,686 367.994,154	0.98
2	596.502,686 367.994,154	3	596.503,655 367.994,006	0.98
3	596.503,655 367.994,006	4	596.503,803 367.994,974	0.98

Punct început	X / Y	Punct sfârșit	X / Y	Lungime segment (** (m)
4	596.503,803 367.994,974	1	596.502,834 367.995,123	0.98

** Lungimile segmentelor sunt determinate în planul de proiecție Stereo 70 și sunt rotunjite la 1 milimetru.

*** Distanța dintre puncte este formată din segmente cumulate ce sunt mai mici decât valoarea 1 milimetru.

**DATE DESPRE IMOBILUL NR. 6524**

Oficiul de Cadastru și Publicitate Imobiliară PRAHOVA
Biroul de Cadastru și Publicitate Imobiliară Ploiești

A. Partea I. Descrierea imobilului

TEREN Intravilan

Adresa: Loc. Independenta, Jud. Prahova

Nr. Crt	Nr cadastral Nr. topografic	Suprafața* (mp)	Observații / Referințe
A1		1	Sector cadastral:0 Teren neimprejmuit;

Construcții

Crt	Nr cadastral Nr. topografic	Adresa	Observații / Referințe
A1.1		Loc. Independenta, Jud. Prahova	Nr. niveluri:1; S. construita la sol:1 mp; S. construita desfasurata:1 mp; Stalp beton

B. Partea II. Proprietari și acte

Inscrieri privitoare la dreptul de proprietate și alte drepturi reale		Referințe
/		
Act Normativ nr. 123, din 10/07/2007 emis de Parlamentul Romaniei;		
B1	Intabulare, drept de PROPRIETATE, dobandit prin Lege, cota actuala 1/1 1) Statul Roman, CIF:999999999999	A1, A1.1
Act Normativ nr. 980, din 16/12/2015 emis de Guvernul Romaniei;		
B2	Intabulare, drept de ADMINISTRARE, dobandit prin Lege, cota actuala 1/1 1) Ministerul Economiei, Energiei si Mediului de Afaceri, CIF:24931499	A1, A1.1
Act Administrativ nr. 9, din 09/10/2005 emis de Ministerul Economiei, Energiei si Mediului de Afac (Act additional nr 6/30.10.2020);		
B3	Intabulare, drept de CONCESIUNE, dobandit prin Conventie, cota actuala 1/1 1) DEER SA, CIF:14476722	A1, A1.1

C. Partea III. SARCINI .

Inscrieri privind dezmembramintele dreptului de proprietate, drepturi reale de garanție și sarcini	Referințe
NU SUNT	


Anexa Nr. 1 La Partea I

Teren

Nr cadastral	Suprafața (mp)*	Observații / Referințe
	1	

* Suprafața este determinată în planul de proiecție Stereo 70.

DETALII LINIARE IMOBIL



Date referitoare la teren

Crt	Categorie folosință	Intravilan	Suprafața (mp)	Tarla	Parcelă	Nr. topo	Observații / Referințe
1	curți constructii	DA	1	-	-	-	

Date referitoare la construcții

Crt	Număr	Destinație construcție	Supraf. (mp)	Situație juridică	Observații / Referințe
A1.1		construcții industriale și edilitare	1	Cu acte	Nr. niveluri:1; S. construită la sol:1 mp; S. construită desfășurată:1 mp; Stalp beton

Lungime Segmente

1) Valorile lungimilor segmentelor sunt obținute din proiecție în plan.

Punct început	X / Y	Punct sfârșit	X / Y	Lungime segment (** (m))
1	596.506,108 368.014,855	2	596.505,96 368.013,886	0.98
2	596.505,96 368.013,886	3	596.506,928 368.013,738	0.98
3	596.506,928 368.013,738	4	596.507,077 368.014,707	0.98

Punct început	X / Y	Punct sfârșit	X / Y	Lungime segment (** (m)
4	596.507,077 368.014,707	1	596.506,108 368.014,855	0.98

** Lungimile segmentelor sunt determinate în planul de proiecție Stereo 70 și sunt rotunjite la 1 milimetru.

*** Distanța dintre puncte este formată din segmente cumulate ce sunt mai mici decât valoarea 1 milimetru.

**DATE DESPRE IMOBILUL NR. 6525**

Oficiul de Cadastru și Publicitate Imobiliară PRAHOVA
Biroul de Cadastru și Publicitate Imobiliară Ploiești

A. Partea I. Descrierea imobilului

TEREN Necunoscut

Adresa: Loc. Independenta, Jud. Prahova, Ds103

Nr. Crt	Nr cadastral Nr. topografic	Suprafața* (mp)	Observații / Referințe
A1	27620	3.190	Sector cadastral:0 Teren imprejmuit; domeniu public

B. Partea II. Proprietari și acte

Inscrieri privitoare la dreptul de proprietate și alte drepturi reale	Referințe
125265 / 08/09/2021	
Act Normativ nr. 7536, din 04/10/2023 emis de Guvernul Romaniei (act administrativ nr 4894 din 20.07.2021, emis de Primaria Gherghita);	
B1	A1
Intabulare, drept de PROPRIETATE(domeniul public), dobandit prin Lege, cota actuala 1/1 1) COMUNA GHERGHITA , CIF:2844014, domeniu public	

C. Partea III. SARCINI .

Inscrieri privind dezmembramintele dreptului de proprietate, drepturi reale de garanție și sarcini	Referințe
NU SUNT	

Anexa Nr. 1 La Partea I

Teren

Nr cadastral	Suprafața (mp)*	Observații / Referințe
27620	3.190	domeniu public

* Suprafața este determinată în planul de proiecție Stereo 70.



Date referitoare la teren

Crt	Categorie folosință	Intravilan	Suprafața (mp)	Tarla	Parcelă	Nr. topo	Observații / Referințe
1	drum	DA	3.001	-	286	-	
2	drum	NU	189	-	286	-	

Lungime Segmente

1) Valorile lungimilor segmentelor sunt obținute din proiecție în plan.

Punct început	X / Y	Punct sfârșit	X / Y	Lungime segment	Punct început	X / Y	Punct sfârșit	X / Y	Lungime segment	Punct început	X / Y	Punct sfârșit	X / Y	Lungime segment
1	596.476,84 367.741,18	2	596.478,16 367.753,52	12.41	2	596.478,16 367.778,38	3	596.480,9 367.778,38	25.01	3	596.480,9 367.778,38	4	596.482,88 367.796,66	18.38
4	596.482,88 367.796,66	5	596.484,38 367.813,47	16.87	5	596.484,38 367.813,47	6	596.486,63 367.830,05	16.73	6	596.486,63 367.830,05	7	596.487,2 367.830,33	0.635
7	596.487,2 367.830,33	8	596.489,66 367.849,13	18.96	8	596.489,66 367.849,13	9	596.494,28 367.887,11	38.26	9	596.494,28 367.887,11	10	596.495,37 367.899,84	12.77
10	596.495,37 367.899,84	11	596.495,35 367.901,85	2.01	11	596.495,35 367.901,85	12	596.496,95 367.922,2	20.41	12	596.496,95 367.922,2	13	596.501,87 367.968,48	46.54
13	596.501,87 367.968,48	14	596.502,43 367.972,3	3.861	14	596.502,43 367.972,3	15	596.503,68 367.988,47	16.21	15	596.503,68 367.988,47	16	596.506,07 368.006,4	18.08

Punct început	X / Y	Punct sfârșit	X / Y	Lungime segment	Punct început	X / Y	Punct sfârșit	X / Y	Lungime segment	Punct început	X / Y	Punct sfârșit	X / Y	Lungime segment
16	596.506,07 368.006,4	17	596.507,57 368.015,27	8.996	17	596.507,57 368.015,27	18	596.505,485 368.015,573	2.107	18	596.505,485 368.015,573	19	596.509,334 368.047,17	31.831
19	596.509,334 368.047,17	20	596.503,491 368.047,972	5.898	20	596.503,491 368.047,972	21	596.486,71 367.904,167	144.781	21	596.486,71 367.904,167	22	596.481,34 367.898,74	7.635
22	596.481,34 367.898,74	23	596.478,78 367.890,77	8.371	23	596.478,78 367.890,77	24	596.471,933 367.817,704	73.386	24	596.471,933 367.817,704	25	596.470,51 367.803,58	14.196
25	596.470,51 367.803,58	26	596.471,648 367.802,109	1.86	26	596.471,648 367.802,109	27	596.472,073 367.799,761	2.386	27	596.472,073 367.799,761	28	596.469,822 367.778,244	21.634
28	596.469,822 367.778,244	29	596.466,593 367.753,218	25.233	29	596.466,593 367.753,218	30	596.465,642 367.745,654	7.624	30	596.465,642 367.745,654	31	596.465,14 367.742,73	2.967
31	596.465,14 367.742,73	32	596.476,84 367.741,18	11.802	32	596.476,84 367.741,18	33	596.488,517 367.851,376	110.813	33	596.488,517 367.851,376	34	596.489,486 367.851,228	0.98
34	596.489,486 367.851,228	35	596.489,337 367.850,259	0.98	35	596.489,337 367.850,259	36	596.488,369 367.850,407	0.98	36	596.488,369 367.850,407	37	596.488,517 367.851,376	0.98
37	596.488,517 367.851,376	38	596.493,052 367.889,311	38.205	38	596.493,052 367.889,311	39	596.494,021 367.889,163	0.98	39	596.494,021 367.889,163	40	596.493,873 367.888,194	0.98
40	596.493,873 367.888,194	41	596.492,904 367.888,342	0.98	41	596.492,904 367.888,342	42	596.493,052 367.889,311	0.98	42	596.493,052 367.889,311	43	596.497,416 367.937,753	48.638
43	596.497,416 367.937,753	44	596.498,385 367.937,605	0.98	44	596.498,385 367.937,605	45	596.498,237 367.936,636	0.98	45	596.498,237 367.936,636	46	596.497,268 367.936,784	0.98
46	596.497,268 367.936,784	47	596.497,416 367.937,753	0.98	47	596.497,416 367.937,753	48	596.500,454 367.968,085	30.483	48	596.500,454 367.968,085	49	596.501,422 367.967,936	0.98
49	596.501,422 367.967,936	50	596.501,274 367.966,968	0.98	50	596.501,274 367.966,968	51	596.500,305 367.967,116	0.98	51	596.500,305 367.967,116	52	596.500,454 367.968,085	0.98
52	596.500,454 367.968,085	53	596.502,834 367.995,123	27.143	53	596.502,834 367.995,123	54	596.503,803 367.994,974	0.98	54	596.503,803 367.994,974	55	596.503,655 367.994,006	0.98
55	596.503,655 367.994,006	56	596.502,686 367.994,154	0.98	56	596.502,686 367.994,154	57	596.502,834 367.995,123	0.98	57	596.502,834 367.995,123	58	596.506,108 368.014,855	20.002
58	596.506,108 368.014,855	59	596.507,077 368.014,707	0.98	59	596.507,077 368.014,707	60	596.506,928 368.013,738	0.98	60	596.506,928 368.013,738	61	596.505,96 368.013,886	0.98
61	596.505,96 368.013,886	1	596.506,108 368.014,855	0.98										

** Lungimile segmentelor sunt determinate în planul de proiecție Stereo 70 și sunt rotunjite la 1 milimetru.

*** Distanța dintre puncte este formată din segmente cumulate ce sunt mai mici decât valoarea 1 milimetru.

**DATE DESPRE IMOBILUL NR. 6526**

Oficiul de Cadastru și Publicitate Imobiliară PRAHOVA
Biroul de Cadastru și Publicitate Imobiliară Ploiești

A. Partea I. Descrierea imobilului

TEREN Extravilan

Adresa: Jud. Prahova

Nr. Crt	Nr cadastral Nr. topografic	Suprafața* (mp)	Observații / Referințe
A1		426	Sector cadastral:0 Teren neimprejmuit;

B. Partea II. Proprietari și acte

Inscrieri privitoare la dreptul de proprietate și alte drepturi reale		Referințe
/		
Act Administrativ nr. 7541, din 04/10/2023 emis de C.L. Gherghita (Act administrativ 5/31.01.20074, emis de C.L. Gherghita, act normativ 477/16.06.2010, emis de Guvernul Romaniei);		
B1	Inscrierea provizorie, drept de PROPRIETATEdomeniu public, dobandit prin Lege, cota actuala 1/1 1) Comuna Gherghita, CIF:2844014	A1

C. Partea III. SARCINI .

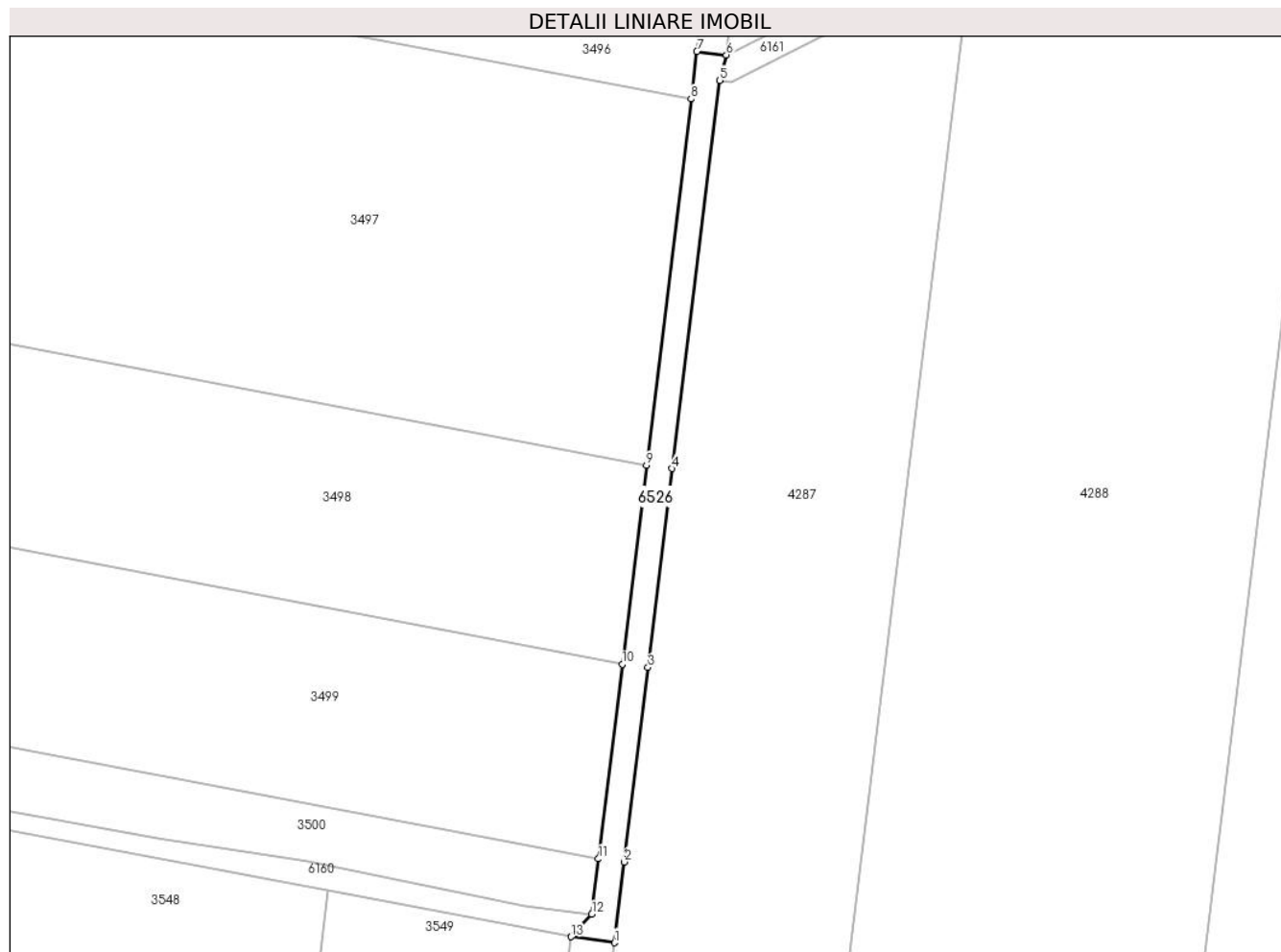
Inscrieri privind dezmembramintele dreptului de proprietate, drepturi reale de garanție și sarcini	Referințe
NU SUNT	

Anexa Nr. 1 La Partea I

Teren

Nr cadastral	Suprafața (mp)*	Observații / Referințe
	426	

* Suprafața este determinată în planul de proiecție Stereo 70.



Date referitoare la teren

Crt	Categorie folosință	Intravilan	Suprafața (mp)	Tarla	Parcelă	Nr. topo	Observații / Referințe
1	drum	NU	426	-	94	-	

Lungime Segmente

1) Valorile lungimilor segmentelor sunt obținute din proiecție în plan.

Punct început	X / Y	Punct sfârșit	X / Y	Lungime segment (** (m)
1	596.509,334 368.047,17	2	596.510,657 368.058,024	10.934
2	596.510,657 368.058,024	3	596.513,842 368.084,169	26.338
3	596.513,842 368.084,169	4	596.517,096 368.110,882	26.911
4	596.517,096 368.110,882	5	596.523,45 368.163,042	52.546
5	596.523,45 368.163,042	6	596.524,373 368.166,458	3.538

Punct început	X / Y	Punct sfârșit	X / Y	Lungime segment (** (m)
6	596.524,373 368.166,458	7	596.520,398 368.166,924	4.003
7	596.520,398 368.166,924	8	596.519,62 368.160,541	6.43
8	596.519,62 368.160,541	9	596.513,622 368.111,306	49.599
9	596.513,622 368.111,306	10	596.510,367 368.084,592	26.911
10	596.510,367 368.084,592	11	596.507,182 368.058,447	26.338
11	596.507,182 368.058,447	12	596.506,276 368.051,007	7.496
12	596.506,276 368.051,007	13	596.503,491 368.047,972	4.119
13	596.503,491 368.047,972	1	596.509,334 368.047,17	5.898

** Lungimile segmentelor sunt determinate în planul de proiecție Stereo 70 și sunt rotunjite la 1 milimetru.

*** Distanța dintre puncte este formată din segmente cumulate ce sunt mai mici decât valoarea 1 milimetru.

**DATE DESPRE IMOBILUL NR. 6527**

Oficiul de Cadastru și Publicitate Imobiliară PRAHOVA
Biroul de Cadastru și Publicitate Imobiliară Ploiești

A. Partea I. Descrierea imobilului

TEREN Extravilan

Adresa: Jud. Prahova, CCN 408/1 (CCS 311)

Nr. Crt	Nr cadastral Nr. topografic	Suprafața* (mp)	Observații / Referințe
A1	28404	3.131	Sector cadastral:0 Teren neimprejmuit;

B. Partea II. Proprietari și acte

Inscrieri privitoare la dreptul de proprietate și alte drepturi reale		Referințe
88551 / 29/05/2023		
Act Normativ nr. 1872, din 22/12/2005 emis de Guvernul Romaniei (act administrativ nr 1778 din 24.05.2023, emis de AGENTIA NATIONALA DE IMBUNATATIRI FUNCiare;act normativ nr 1705 din 21.12.2006, emis de Guvernul Romaniei;act normativ nr 82 din 29.09.2011, emis de Guvernul Romaniei;act administrativ nr 1117 din 30.12.2011, emis de AGENTIA NATIONALA DE IMBUNATATIRI FUNCiare);		
B1	Intabulare, drept de PROPRIETATE(domeniul public), dobandit prin Lege, cota actuala 1/1 1) STATUL ROMAN, CIF:9999999999999	A1
B2	Intabulare, drept de ADMINISTRARE 1) AGENȚIA NAȚIONALĂ DE ÎMBUNĂȚĂȚIRI FUNCiare, CIF:29275212	A1

C. Partea III. SARCINI .

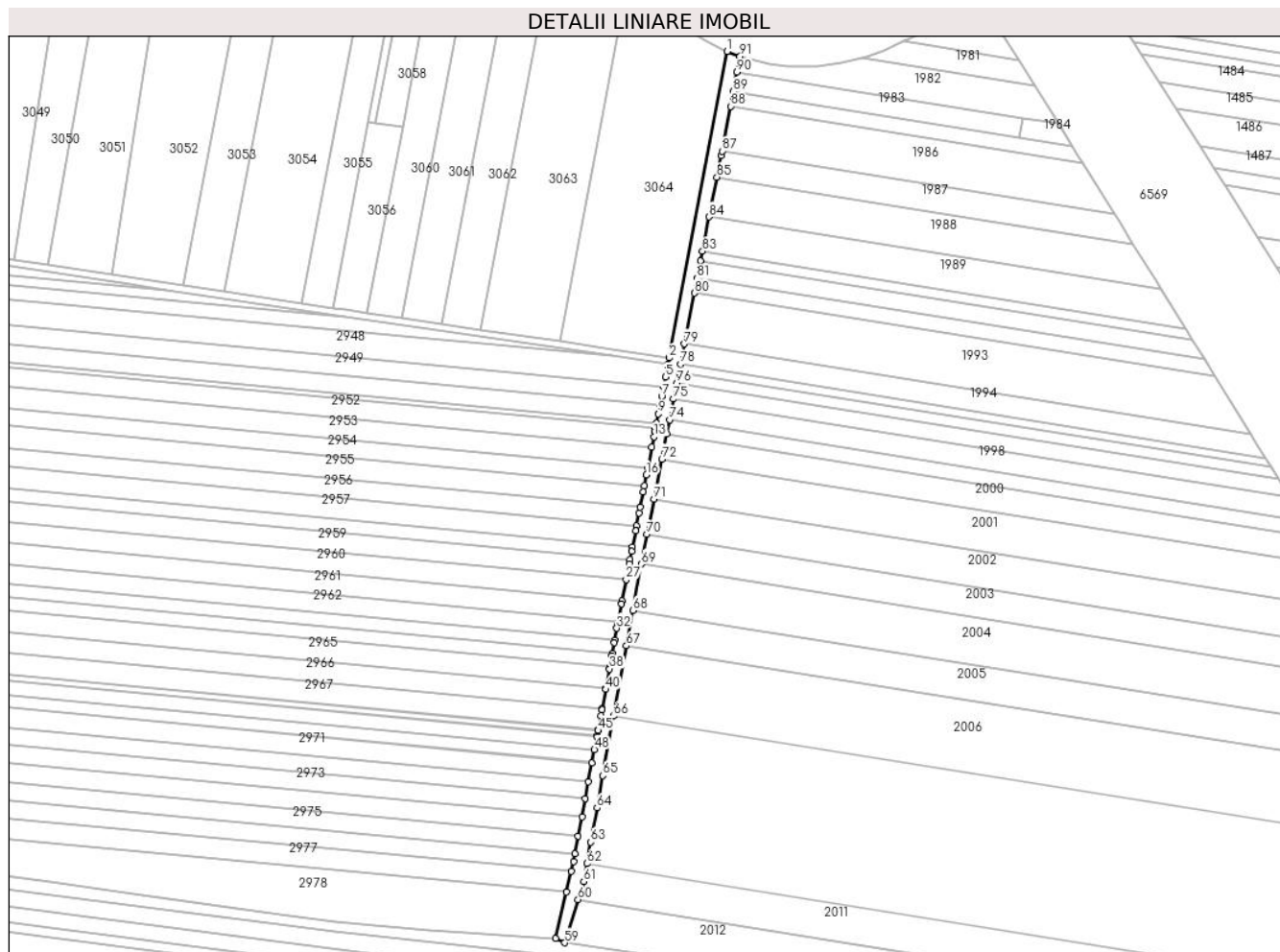
Inscrieri privind dezmembramintele dreptului de proprietate, drepturi reale de garanție și sarcini	Referințe
NU SUNT	

Anexa Nr. 1 La Partea I

Teren

Nr cadastral	Suprafața (mp)*	Observații / Referințe
28404	3.131	

* Suprafața este determinată în planul de proiecție Stereo 70.



Date referitoare la teren

Crt	Categorie folosință	Intravilan	Suprafața (mp)	Tarla	Parcelă	Nr. topo	Observații / Referințe
1	curți constructii	NU	3.131	-	408/1	-	

Lungime Segmente

1) Valorile lungimilor segmentelor sunt obținute din proiecție în plan.

Punct început	X / Y	Punct sfârșit	X / Y	Lungime segment	Punct început	X / Y	Punct sfârșit	X / Y	Lungime segment	Punct început	X / Y	Punct sfârșit	X / Y	Lungime segment
1	597.456,124 367.506,738	2	597.425,695 367.346,796	162.81	2	597.425,695 367.346,796	3	597.425,045 367.343,354	3.502	3	597.425,045 367.343,354	4	597.424,587 367.340,279	3.11
4	597.424,587 367.340,279	5	597.423,774 367.336,861	3.513	5	597.423,774 367.336,861	6	597.422,802 367.331,832	5.122	6	597.422,802 367.331,832	7	597.421,828 367.326,793	5.132
7	597.421,828 367.326,793	8	597.420,95 367.322,254	4.624	8	597.420,95 367.322,254	9	597.420,045 367.317,573	4.767	9	597.420,045 367.317,573	10	597.419,098 367.312,675	4.989
10	597.419,098 367.312,675	11	597.418,559 367.309,888	2.838	11	597.418,559 367.309,888	12	597.418,26 367.308,34	1.577	12	597.418,26 367.308,34	13	597.417,74 367.305,652	2.738
13	597.417,74 367.305,652	14	597.416,677 367.300,151	5.603	14	597.416,677 367.300,151	15	597.414,572 367.289,266	11.086	15	597.414,572 367.289,266	16	597.413,887 367.285,723	3.609

Punct început	X / Y	Punct sfârșit	X / Y	Lungime segment	Punct început	X / Y	Punct sfârșit	X / Y	Lungime segment	Punct început	X / Y	Punct sfârșit	X / Y	Lungime segment
16	597.413,887 367.285,723	17	597.412,805 367.280,127	5.7	17	597.412,805 367.280,127	18	597.412,176 367.276,872	3.315	18	597.412,176 367.276,872	19	597.410,617 367.268,807	8.215
19	597.410,617 367.268,807	20	597.410,053 367.265,892	2.968	20	597.410,053 367.265,892	21	597.408,757 367.259,186	6.83	21	597.408,757 367.259,186	22	597.408,246 367.256,548	2.688
22	597.408,246 367.256,548	23	597.406,624 367.248,154	8.549	23	597.406,624 367.248,154	24	597.406,171 367.245,814	2.383	24	597.406,171 367.245,814	25	597.405,34 367.241,516	4.378
25	597.405,34 367.241,516	26	597.404,921 367.239,348	2.208	26	597.404,921 367.239,348	27	597.403,305 367.230,988	8.515	27	597.403,305 367.230,988	28	597.401,2 367.220,103	11.086
28	597.401,2 367.220,103	29	597.400,88 367.218,446	1.687	29	597.400,88 367.218,446	30	597.399,096 367.209,218	9.399	30	597.399,096 367.209,218	31	597.398,821 367.207,796	1.449
31	597.398,821 367.207,796	32	597.398,409 367.205,665	2.171	32	597.398,409 367.205,665	33	597.397,274 367.199,416	6.352	33	597.397,274 367.199,416	34	597.397,051 367.198,189	1.247
34	597.397,051 367.198,189	35	597.395,997 367.192,387	5.897	35	597.395,997 367.192,387	36	597.395,798 367.191,292	1.113	36	597.395,798 367.191,292	37	597.394,73 367.185,416	5.972
37	597.394,73 367.185,416	38	597.394,554 367.184,446	0.986	38	597.394,554 367.184,446	39	597.392,752 367.174,527	10.081	39	597.392,752 367.174,527	40	597.392,608 367.173,736	0.804
40	597.392,608 367.173,736	41	597.390,774 367.163,64	10.261	41	597.390,774 367.163,64	42	597.390,659 367.163,011	0.639	42	597.390,659 367.163,011	43	597.390,124 367.160,064	2.995
43	597.390,124 367.160,064	44	597.388,742 367.152,761	7.432	44	597.388,742 367.152,761	45	597.388,651 367.152,277	0.493	45	597.388,651 367.152,277	46	597.388,126 367.149,501	2.825
46	597.388,126 367.149,501	47	597.388,041 367.149,056	0.453	47	597.388,041 367.149,056	48	597.386,768 367.142,323	6.852	48	597.386,768 367.142,323	49	597.385,477 367.135,503	6.941
49	597.385,477 367.135,503	50	597.383,598 367.125,571	10.109	50	597.383,598 367.125,571	51	597.381,953 367.116,873	8.852	51	597.381,953 367.116,873	52	597.380,157 367.107,382	9.659
52	597.380,157 367.107,382	53	597.378,244 367.097,267	10.294	53	597.378,244 367.097,267	54	597.376,489 367.087,993	9.439	54	597.376,489 367.087,993	55	597.375,731 367.083,987	4.077
55	597.375,731 367.083,987	56	597.374,536 367.078,883	5.242	56	597.374,536 367.078,883	57	597.372,0 367.068,049	11.127	57	597.372,0 367.068,049	58	597.366,297 367.043,691	25.016
58	597.366,297 367.043,691	59	597.371,23 367.041,537	5.383	59	597.371,23 367.041,537	60	597.378,173 367.064,019	23.53	60	597.378,173 367.064,019	61	597.381,098 367.073,492	9.914
61	597.381,098 367.073,492	62	597.382,784 367.082,812	9.471	62	597.382,784 367.082,812	63	597.384,806 367.093,982	11.352	63	597.384,806 367.093,982	64	597.388,054 367.111,933	18.242
64	597.388,054 367.111,933	65	597.391,105 367.128,79	17.131	65	597.391,105 367.128,79	66	597.396,724 367.159,842	31.556	66	597.396,724 367.159,842	67	597.403,36 367.196,51	37.264
67	597.403,36 367.196,51	68	597.406,685 367.214,893	18.681	68	597.406,685 367.214,893	69	597.411,18 367.239,158	24.678	69	597.411,18 367.239,158	70	597.414,205 367.254,592	15.728
70	597.414,205 367.254,592	71	597.417,838 367.273,129	18.89	71	597.417,838 367.273,129	72	597.421,932 367.294,024	21.292	72	597.421,932 367.294,024	73	597.424,525 367.307,254	13.482
73	597.424,525 367.307,254	74	597.425,952 367.314,538	7.422	74	597.425,952 367.314,538	75	597.428,076 367.325,377	11.045	75	597.428,076 367.325,377	76	597.429,724 367.333,786	8.569
76	597.429,724 367.333,786	77	597.430,802 367.339,285	5.604	77	597.430,802 367.339,285	78	597.431,623 367.343,478	4.273	78	597.431,623 367.343,478	79	597.433,696 367.354,053	10.776
79	597.433,696 367.354,053	80	597.438,888 367.380,548	26.999	80	597.438,888 367.380,548	81	597.440,409 367.388,308	7.908	81	597.440,409 367.388,308	82	597.442,174 367.397,314	9.177
82	597.442,174 367.397,314	83	597.443,185 367.402,475	5.259	83	597.443,185 367.402,475	84	597.446,699 367.420,408	18.274	84	597.446,699 367.420,408	85	597.450,747 367.441,064	21.049
85	597.450,747 367.441,064	86	597.452,935 367.452,228	11.376	86	597.452,935 367.452,228	87	597.453,407 367.454,714	2.53	87	597.453,407 367.454,714	88	597.457,845 367.478,103	23.806
88	597.457,845 367.478,103	89	597.459,305 367.485,801	7.835	89	597.459,305 367.485,801	90	597.461,221 367.495,899	10.278	90	597.461,221 367.495,899	91	597.462,795 367.504,194	8.443
91	597.462,795 367.504,194	1	597.456,124 367.506,738	7.14										

** Lungimile segmentelor sunt determinate în planul de proiecție Stereo 70 și sunt rotunjite la 1 milimetru.

*** Distanța dintre puncte este formată din segmente cumulate ce sunt mai mici decât valoarea 1 milimetru.

**DATE DESPRE IMOBILUL NR. 6528**

Oficiul de Cadastru și Publicitate Imobiliară PRAHOVA
Biroul de Cadastru și Publicitate Imobiliară Ploiești

A. Partea I. Descrierea imobilului

TEREN Extravilan

Adresa: Jud. Prahova

Nr. Crt	Nr cadastral Nr. topografic	Suprafața* (mp)	Observații / Referințe
A1		4.975	Sector cadastral:0 Teren neimprejmuit;

B. Partea II. Proprietari și acte

Inscrieri privitoare la dreptul de proprietate și alte drepturi reale		Referințe
/		
Act Normativ nr. 1872, din 22/12/2005 emis de Guvernul Romaniei (Act normativ 1705/21.12.2006, Act normativ 82/29.09.2011);		
B1	Intabulare, drept de PROPRIETATE, dobandit prin Lege, cota actuala 1/1 1) Statul Roman, CIF:9999999999999	A1
B2	Intabulare, drept de ADMINISTRARE, dobandit prin Lege, cota actuala 1/1 1) AGENTIA NATIOANALA DE IMBUNATATIRI FUNCIARE, CIF:9999999999999	A1

C. Partea III. SARCINI .

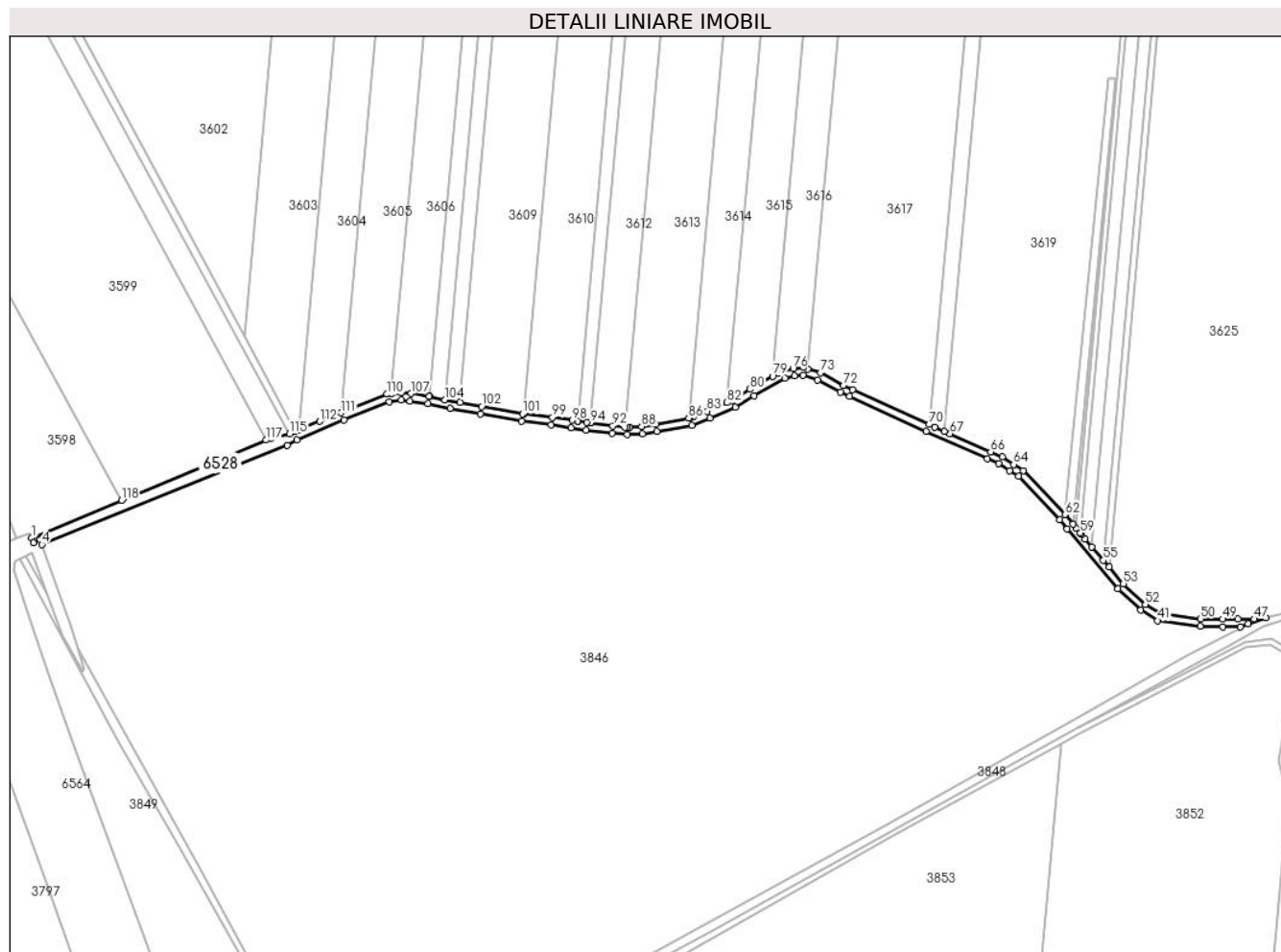
Inscrieri privind dezmembramintele dreptului de proprietate, drepturi reale de garanție și sarcini	Referințe
NU SUNT	

Anexa Nr. 1 La Partea I

Teren

Nr cadastral	Suprafața (mp)*	Observații / Referințe
	4.975	

* Suprafața este determinată în planul de proiecție Stereo 70.



Date referitoare la teren

Crt	Categorie folosință	Intravilan	Suprafața (mp)	Tarla	Parcelă	Nr. topo	Observații / Referințe
1	curți constructii	NU	4.975	-	239	-	

Lungime Segmente

1) Valorile lungimilor segmentelor sunt obținute din proiecție în plan.

Punct început	X / Y	Punct sfârșit	X / Y	Lungime segment	Punct început	X / Y	Punct sfârșit	X / Y	Lungime segment	Punct început	X / Y	Punct sfârșit	X / Y	Lungime segment
1	599.014,041 364.507,391	2	599.015,39 364.503,973	3.674	2	599.015,39 364.503,973	3	599.019,82 364.505,86	4.815	3	599.019,82 364.505,86	4	599.020,919 364.502,827	3.226
4	599.020,919 364.502,827	5	599.184,416 364.568,919	176.35	5	599.184,416 364.568,919	6	599.190,812 364.572,38	7.273	6	599.190,812 364.572,38	7	599.222,155 364.585,854	34.116
7	599.222,155 364.585,854	8	599.252,151 364.597,956	32.345	8	599.252,151 364.597,956	9	599.260,379 364.598,986	8.292	9	599.260,379 364.598,986	10	599.266,125 364.598,397	5.777
10	599.266,125 364.598,397	11	599.278,003 364.596,451	12.036	11	599.278,003 364.596,451	12	599.292,814 364.593,356	15.131	12	599.292,814 364.593,356	13	599.313,039 364.589,712	20.55
13	599.313,039 364.589,712	14	599.340,39 364.584,743	27.799	14	599.340,39 364.584,743	15	599.360,367 364.582,551	20.097	15	599.360,367 364.582,551	16	599.373,431 364.580,645	13.202

Punct început	X / Y	Punct sfârșit	X / Y	Lungime segment	Punct început	X / Y	Punct sfârșit	X / Y	Lungime segment	Punct început	X / Y	Punct sfârșit	X / Y	Lungime segment
16	599.373,431 364.580,645	17	599.383,341 364.579,072	10.034	17	599.383,341 364.579,072	18	599.400,714 364.576,778	17.524	18	599.400,714 364.576,778	19	599.410,922 364.575,923	10.243
19	599.410,922 364.575,923	20	599.420,99 364.576,382	10.079	20	599.420,99 364.576,382	21	599.430,556 364.577,966	9.695	21	599.430,556 364.577,966	22	599.454,061 364.582,231	23.89
22	599.454,061 364.582,231	23	599.466,085 364.586,85	12.88	23	599.466,085 364.586,85	24	599.482,844 364.594,029	18.232	24	599.482,844 364.594,029	25	599.495,343 364.601,868	14.754
25	599.495,343 364.601,868	26	599.515,855 364.613,635	23.647	26	599.515,855 364.613,635	27	599.522,2 364.614,928	6.476	27	599.522,2 364.614,928	28	599.527,894 364.615,499	5.722
28	599.527,894 364.615,499	29	599.537,76 364.612,485	10.316	29	599.537,76 364.612,485	30	599.552,883 364.604,317	17.188	30	599.552,883 364.604,317	31	599.559,029 364.601,318	6.839
31	599.559,029 364.601,318	32	599.610,003 364.578,128	56.001	32	599.610,003 364.578,128	33	599.650,978 364.559,948	44.827	33	599.650,978 364.559,948	34	599.658,37 364.556,609	8.111
34	599.658,37 364.556,609	35	599.665,639 364.551,898	8.662	35	599.665,639 364.551,898	36	599.671,553 364.548,095	7.031	36	599.671,553 364.548,095	37	599.699,206 364.519,291	39.929
37	599.699,206 364.519,291	38	599.703,996 364.513,067	7.854	38	599.703,996 364.513,067	39	599.737,886 364.473,277	52.266	39	599.737,886 364.473,277	40	599.753,066 364.459,098	20.772
40	599.753,066 364.459,098	41	599.764,433 364.452,218	13.287	41	599.764,433 364.452,218	42	599.792,686 364.448,345	28.516	42	599.792,686 364.448,345	43	599.807,741 364.448,193	15.056
43	599.807,741 364.448,193	44	599.819,592 364.448,213	11.851	44	599.819,592 364.448,213	45	599.824,622 364.450,151	5.39	45	599.824,622 364.450,151	46	599.836,338 364.454,219	12.403
46	599.836,338 364.454,219	47	599.828,523 364.453,227	7.878	47	599.828,523 364.453,227	48	599.817,94 364.453,21	10.583	48	599.817,94 364.453,21	49	599.807,762 364.453,193	10.177
49	599.807,762 364.453,193	50	599.793,052 364.453,342	14.711	50	599.793,052 364.453,342	51	599.766,138 364.457,031	27.166	51	599.766,138 364.457,031	52	599.756,1 364.463,107	11.733
52	599.756,1 364.463,107	53	599.741,508 364.476,736	19.967	53	599.741,508 364.476,736	54	599.731,984 364.487,918	14.688	54	599.731,984 364.487,918	55	599.728,218 364.492,34	5.809
55	599.728,218 364.492,34	56	599.720,594 364.501,292	11.759	56	599.720,594 364.501,292	57	599.716,09 364.506,579	6.945	57	599.716,09 364.506,579	58	599.713,391 364.509,748	4.163
58	599.713,391 364.509,748	59	599.712,844 364.510,391	0.845	59	599.712,844 364.510,391	60	599.710,13 364.513,578	4.186	60	599.710,13 364.513,578	61	599.707,804 364.516,309	3.587
61	599.707,804 364.516,309	62	599.702,814 364.522,754	8.151	62	599.702,814 364.522,754	63	599.674,753 364.551,982	40.518	63	599.674,753 364.551,982	64	599.668,344 364.556,103	7.62
64	599.668,344 364.556,103	65	599.660,773 364.561,01	9.022	65	599.660,773 364.561,01	66	599.653,021 364.564,511	8.506	66	599.653,021 364.564,511	67	599.626,002 364.576,5	29.56
67	599.626,002 364.576,5	68	599.622,161 364.578,204	4.202	68	599.622,161 364.578,204	69	599.615,844 364.581,007	6.911	69	599.615,844 364.581,007	70	599.612,074 364.582,719	4.14
70	599.612,074 364.582,719	71	599.561,162 364.605,842	55.917	71	599.561,162 364.605,842	72	599.555,169 364.608,766	6.668	72	599.555,169 364.608,766	73	599.539,698 364.617,122	17.584
73	599.539,698 364.617,122	74	599.531,142 364.619,735	8.946	74	599.531,142 364.619,735	75	599.528,395 364.620,574	2.872	75	599.528,395 364.620,574	76	599.521,45 364.619,878	6.979
76	599.521,45 364.619,878	77	599.514,067 364.618,373	7.535	77	599.514,067 364.618,373	78	599.511,417 364.616,853	3.055	78	599.511,417 364.616,853	79	599.507,763 364.614,757	4.212
79	599.507,763 364.614,757	80	599.492,77 364.606,156	17.285	80	599.492,77 364.606,156	81	599.480,894 364.598,708	14.018	81	599.480,894 364.598,708	82	599.477,501 364.597,239	3.697
82	599.477,501 364.597,239	83	599.464,204 364.591,483	14.49	83	599.464,204 364.591,483	84	599.455,138 364.588,001	9.711	84	599.455,138 364.588,001	85	599.452,707 364.587,066	2.604
85	599.452,707 364.587,066	86	599.451,863 364.586,913	0.858	86	599.451,863 364.586,913	87	599.429,701 364.582,892	22.524	87	599.429,701 364.582,892	88	599.420,467 364.581,363	9.36
88	599.420,467 364.581,363	89	599.412,499 364.581,0	7.976	89	599.412,499 364.581,0	90	599.411,018 364.580,932	1.483	90	599.411,018 364.580,932	91	599.409,419 364.581,066	1.604
91	599.409,419 364.581,066	92	599.401,251 364.581,75	8.197	92	599.401,251 364.581,75	93	599.386,748 364.583,665	14.629	93	599.386,748 364.583,665	94	599.386,524 364.583,695	0.226
94	599.386,524 364.583,695	95	599.384,061 364.584,02	2.484	95	599.384,061 364.584,02	96	599.378,014 364.584,98	6.123	96	599.378,014 364.584,98	97	599.377,83 364.585,009	0.186
97	599.377,83 364.585,009	98	599.374,185 364.585,588	3.691	98	599.374,185 364.585,588	99	599.361,001 364.587,512	13.323	99	599.361,001 364.587,512	100	599.341,958 364.589,601	19.157
100	599.341,958 364.589,601	101	599.341,111 364.589,694	0.852	101	599.341,111 364.589,694	102	599.313,929 364.594,632	27.627	102	599.313,929 364.594,632	103	599.299,311 364.597,266	14.854
103	599.299,311 364.597,266	104	599.289,459 364.599,165	10.033	104	599.289,459 364.599,165	105	599.279,462 364.601,254	10.213	105	599.279,462 364.601,254	106	599.278,919 364.601,367	0.554
106	599.278,919 364.601,367	107	599.266,786 364.603,355	12.295	107	599.266,786 364.603,355	108	599.260,323 364.604,018	6.496	108	599.260,323 364.604,018	109	599.253,456 364.603,159	6.921
109	599.253,456 364.603,159	110	599.250,884 364.602,837	2.592	110	599.250,884 364.602,837	111	599.220,128 364.590,428	33.165	111	599.220,128 364.590,428	112	599.206,068 364.584,779	15.153
112	599.206,068 364.584,779	113	599.192,007 364.579,13	15.153	113	599.192,007 364.579,13	114	599.189,684 364.578,196	2.504	114	599.189,684 364.578,196	115	599.185,93 364.576,55	4.099

Punct început	X / Y	Punct sfârșit	X / Y	Lungime segment
115	599.185,93 364.576,55	116	599.173,99 364.573,62	12.294
118	599.073,834 364.532,205	119	599.014,041 364.507,391	64.737

Punct început	X / Y	Punct sfârșit	X / Y	Lungime segment
116	599.173,99 364.573,62	117	599.170,22 364.572,31	3.991

Punct început	X / Y	Punct sfârșit	X / Y	Lungime segment
117	599.170,22 364.572,31	118	599.073,834 364.532,205	104.397

** Lungimile segmentelor sunt determinate în planul de proiecție Stereo 70 și sunt rotunjite la 1 milimetru.

*** Distanța dintre puncte este formată din segmente cumulate ce sunt mai mici decât valoarea 1 milimetru.

**DATE DESPRE IMOBILUL NR. 6529**

Oficiul de Cadastru și Publicitate Imobiliară PRAHOVA
Biroul de Cadastru și Publicitate Imobiliară Ploiești

A. Partea I. Descrierea imobilului

TEREN Necunoscut

Adresa: Loc. Gherghita, Jud. Prahova, CCN 305/4 (CCS 27)

Nr. Crt	Nr cadastral Nr. topografic	Suprafața* (mp)	Observații / Referințe
A1	27920	Din acte: 3.660 Masurata: 3.675	Sector cadastral:0 Teren neimprejmuit;

B. Partea II. Proprietari și acte

Inscrieri privitoare la dreptul de proprietate și alte drepturi reale	Referințe	
21369 / 16/02/2023		
Act Normativ nr. 1872, din 22/12/2005 emis de Guvernul Romaniei (act normativ nr 82 din 29.09.2011, emis de Guvernul Romaniei;act administrativ nr 4838 din 09.11.2022, emis de AGENTIA NATIONALA DE IMBUNATATIRI FUNCiare PRAHOVA;act normativ nr 1705 din 21.12.2006, emis de Guvernul Romaniei;act administrativ nr 1117 din 30.12.2011, emis de AGENTIA NATIONALA DE IMBUNATATIRI FUNCiare PRAHOVA);		
B1	Intabulare, drept de PROPRIETATE(domeniul public), dobandit prin Lege, cota actuala 1/1 1) STATUL ROMAN, CIF:9999999999999	A1
B2	Intabulare, drept de ADMINISTRARE 1) AGENTIA NATIONALA DE IMBUNATATIRI FUNCiare, CIF:29275212	A1

C. Partea III. SARCINI .

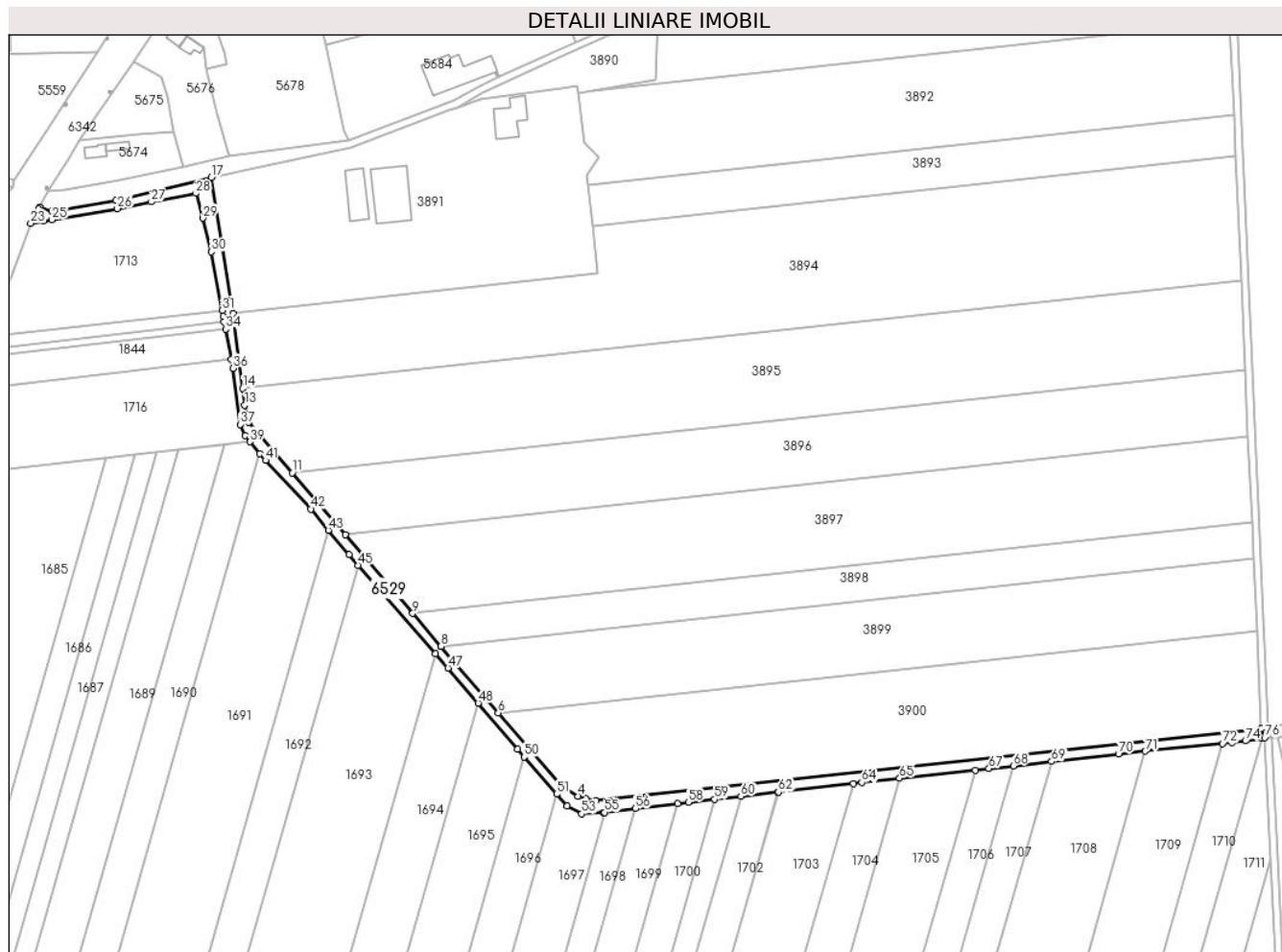
Inscrieri privind dezmembramintele dreptului de proprietate, drepturi reale de garanție și sarcini	Referințe
NU SUNT	

Anexa Nr. 1 La Partea I

Teren

Nr cadastral	Suprafața (mp)*	Observații / Referințe
27920	Din acte: 3.660 Masurata: 3.675	

* Suprafața este determinată în planul de proiecție Stereo 70.



Date referitoare la teren

Crt	Categorie folosință	Intra vilan	Suprafața (mp)	Tarla	Parcelă	Nr. topo	Observații / Referințe
1	curți constructii	DA	742	-	-	-	
2	curți constructii	NU	2.933	-	-	-	

Lungime Segmente

1) Valorile lungimilor segmentelor sunt obținute din proiecție în plan.

Punct început	X / Y	Punct sfârșit	X / Y	Lungime segment	Punct început	X / Y	Punct sfârșit	X / Y	Lungime segment	Punct început	X / Y	Punct sfârșit	X / Y	Lungime segment
1	600.910,68 366.739,87	2	600.598,853 366.706,043	313.656	2	600.598,853 366.706,043	3	600.594,065 366.706,928	4.869	3	600.594,065 366.706,928	4	600.590,506 366.708,15	3.763
4	600.590,506 366.708,15	5	600.582,556 366.713,305	9.475	5	600.582,556 366.713,305	6	600.553,154 366.747,301	44.947	6	600.553,154 366.747,301	7	600.526,308 366.778,341	41.039
7	600.526,308 366.778,341	8	600.526,248 366.778,411	0.092	8	600.526,248 366.778,411	9	600.513,044 366.793,82	20.292	9	600.513,044 366.793,82	10	600.481,483 366.830,653	48.505
10	600.481,483 366.830,653	11	600.456,552 366.859,747	38.315	11	600.456,552 366.859,747	12	600.436,22 366.883,476	31.248	12	600.436,22 366.883,476	13	600.434,253 366.891,483	8.245

Punct început	X / Y	Punct sfârșit	X / Y	Lungime segment	Punct început	X / Y	Punct sfârșit	X / Y	Lungime segment	Punct început	X / Y	Punct sfârșit	X / Y	Lungime segment
13	600.434,253 366.891,483	14	600.433,266 366.899,35	7.929	14	600.433,266 366.899,35	15	600.428,867 366.934,432	35.357	15	600.428,867 366.934,432	16	600.423,647 366.966,793	32.779
16	600.423,647 366.966,793	17	600.418,582 366.998,193	31.806	17	600.418,582 366.998,193	18	600.373,95 366.987,513	45.892	18	600.373,95 366.987,513	19	600.343,726 366.982,242	30.68
19	600.343,726 366.982,242	20	600.338,116 366.984,354	5.994	20	600.338,116 366.984,354	21	600.337,642 366.983,485	0.99	21	600.337,642 366.983,485	22	600.335,849 366.980,163	3.775
22	600.335,849 366.980,163	23	600.333,931 366.976,679	3.977	23	600.333,931 366.976,679	24	600.339,945 366.977,84	6.125	24	600.339,945 366.977,84	25	600.343,84 366.978,39	3.934
25	600.343,84 366.978,39	26	600.374,556 366.983,596	31.154	26	600.374,556 366.983,596	27	600.390,467 366.986,768	16.224	27	600.390,467 366.986,768	28	600.411,397 366.990,717	21.299
28	600.411,397 366.990,717	29	600.414,715 366.979,148	12.035	29	600.414,715 366.979,148	30	600.418,604 366.963,364	16.256	30	600.418,604 366.963,364	31	600.423,662 366.935,906	27.92
31	600.423,662 366.935,906	32	600.424,178 366.933,105	2.848	32	600.424,178 366.933,105	33	600.424,653 366.930,523	2.625	33	600.424,653 366.930,523	34	600.425,281 366.927,112	3.468
34	600.425,281 366.927,112	35	600.427,909 366.912,848	14.504	35	600.427,909 366.912,848	36	600.428,668 366.908,727	4.19	36	600.428,668 366.908,727	37	600.432,058 366.882,453	26.492
37	600.432,058 366.882,453	38	600.434,441 366.877,218	5.752	38	600.434,441 366.877,218	39	600.436,837 366.874,303	3.773	39	600.436,837 366.874,303	40	600.441,386 366.868,768	7.164
40	600.441,386 366.868,768	41	600.443,965 366.865,629	4.063	41	600.443,965 366.865,629	42	600.465,329 366.842,798	31.268	42	600.465,329 366.842,798	43	600.473,492 366.832,894	12.834
43	600.473,492 366.832,894	44	600.483,036 366.821,314	15.006	44	600.483,036 366.821,314	45	600.487,321 366.816,438	6.491	45	600.487,321 366.816,438	46	600.523,748 366.774,985	55.184
46	600.523,748 366.774,985	47	600.529,624 366.768,299	8.901	47	600.529,624 366.768,299	48	600.543,72 366.751,786	21.711	48	600.543,72 366.751,786	49	600.562,115 366.730,239	28.331
49	600.562,115 366.730,239	50	600.565,311 366.726,579	4.859	50	600.565,311 366.726,579	51	600.580,522 366.709,162	23.124	51	600.580,522 366.709,162	52	600.585,268 366.703,728	7.215
52	600.585,268 366.703,728	53	600.592,256 366.699,921	7.958	53	600.592,256 366.699,921	54	600.602,312 366.700,482	10.072	54	600.602,312 366.700,482	55	600.603,004 366.700,566	0.697
55	600.603,004 366.700,566	56	600.617,443 366.702,327	14.546	56	600.617,443 366.702,327	57	600.637,204 366.704,738	19.908	57	600.637,204 366.704,738	58	600.642,268 366.705,355	5.101
58	600.642,268 366.705,355	59	600.654,615 366.706,736	12.424	59	600.654,615 366.706,736	60	600.666,825 366.708,102	12.286	60	600.666,825 366.708,102	61	600.684,315 366.710,059	17.599
61	600.684,315 366.710,059	62	600.684,428 366.710,071	0.114	62	600.684,428 366.710,071	63	600.719,507 366.714,186	35.32	63	600.719,507 366.714,186	64	600.723,485 366.714,653	4.005
64	600.723,485 366.714,653	65	600.741,271 366.716,582	17.89	65	600.741,271 366.716,582	66	600.776,743 366.720,428	35.68	66	600.776,743 366.720,428	67	600.783,158 366.721,123	6.453
67	600.783,158 366.721,123	68	600.794,588 366.722,415	11.503	68	600.794,588 366.722,415	69	600.812,497 366.724,441	18.023	69	600.812,497 366.724,441	70	600.843,885 366.727,99	31.588
70	600.843,885 366.727,99	71	600.856,476 366.729,251	12.654	71	600.856,476 366.729,251	72	600.892,642 366.732,875	36.347	72	600.892,642 366.732,875	73	600.897,28 366.733,34	4.661
73	600.897,28 366.733,34	74	600.903,399 366.734,049	6.16	74	600.903,399 366.734,049	75	600.910,999 366.735,321	7.706	75	600.910,999 366.735,321	76	600.912,473 366.735,568	1.495
76	600.912,473 366.735,568	1	600.910,68 366.739,87	4.661										

** Lungimile segmentelor sunt determinate în planul de proiecție Stereo 70 și sunt rotunjite la 1 milimetru.

*** Distanța dintre puncte este formată din segmente cumulate ce sunt mai mici decât valoarea 1 milimetru.

**DATE DESPRE IMOBILUL NR. 6531**

Oficiul de Cadastru și Publicitate Imobiliară PRAHOVA
Biroul de Cadastru și Publicitate Imobiliară Ploiești

A. Partea I. Descrierea imobilului

TEREN Extravilan

Adresa: Jud. Prahova

Nr. Crt	Nr cadastral Nr. topografic	Suprafața* (mp)	Observații / Referințe
A1		6.631	Sector cadastral:0 Teren neimprejmuit; domeniu public

B. Partea II. Proprietari și acte

Inscrieri privitoare la dreptul de proprietate și alte drepturi reale	Referințe
/	
Act Administrativ nr. 7516, din 04/10/2023 emis de Primaria Gherghita (Act administrativ 5/31.01.20074, emis de C.L. Gherghita, act normativ 477/16.06.2010, emis de Guvernul Romaniei);	
B1 Intabulare, drept de PROPRIETATE, dobandit prin Lege, cota actuala 1/1 1) Comuna Gherghita, CIF:2844014, domeniu public	A1

C. Partea III. SARCINI .

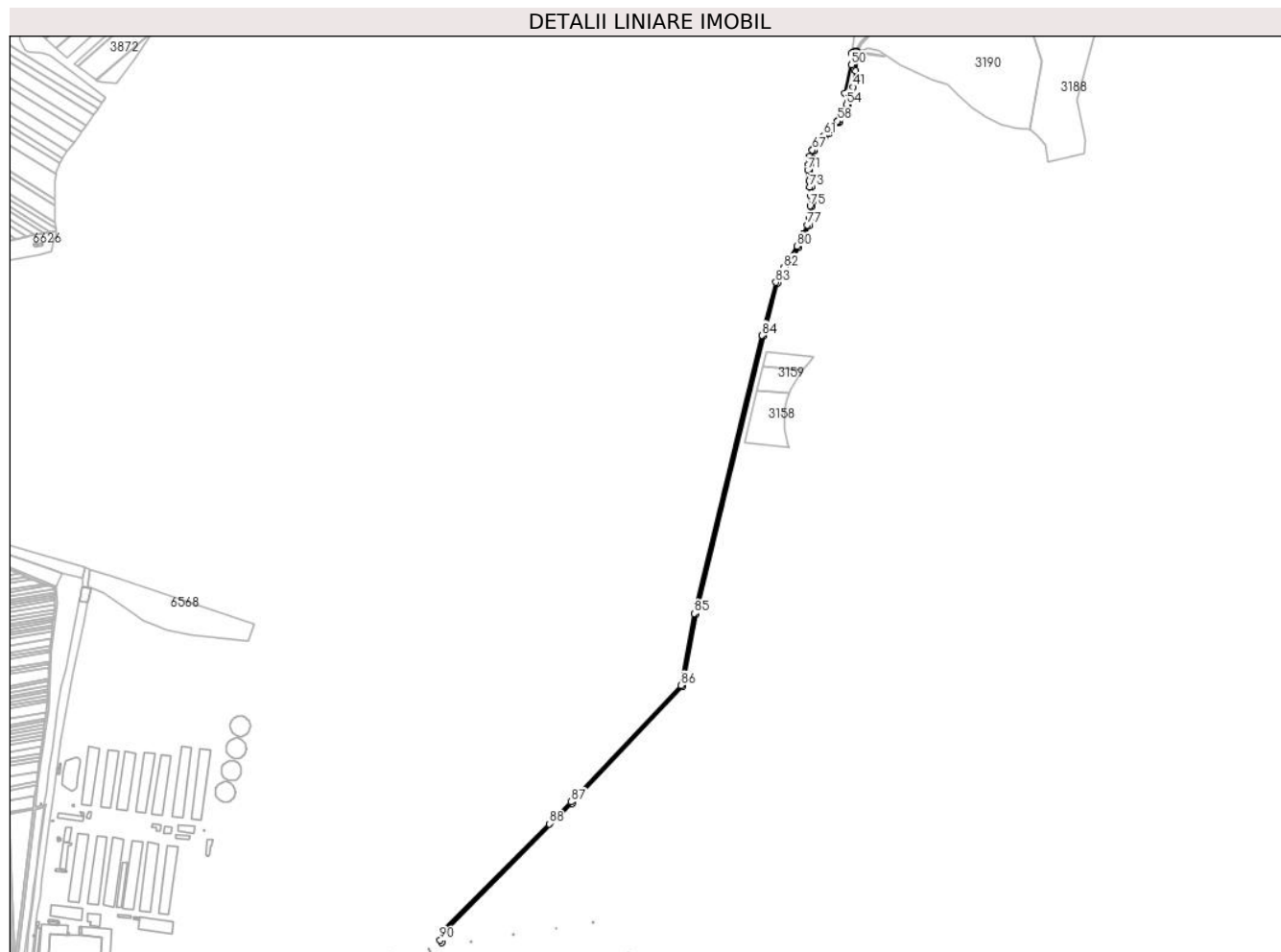
Inscrieri privind dezmembramintele dreptului de proprietate, drepturi reale de garanție și sarcini	Referințe
NU SUNT	

Anexa Nr. 1 La Partea I

Teren

Nr cadastral	Suprafața (mp)*	Observații / Referințe
	6.631	domeniu public

* Suprafața este determinată în planul de proiecție Stereo 70.



Date referitoare la teren

Crt	Categorie folosință	Intravilan	Suprafața (mp)	Tarla	Parcelă	Nr. topo	Observații / Referințe
1	drum	NU	6.631	-	188	-	

Lungime Segmente

1) Valorile lungimilor segmentelor sunt obținute din proiecție în plan.

Punct început	X / Y	Punct sfârșit	X / Y	Lungime segment	Punct început	X / Y	Punct sfârșit	X / Y	Lungime segment	Punct început	X / Y	Punct sfârșit	X / Y	Lungime segment
1	601.070,278 367.985,6	2	601.075,144 368.005,617	20.6	2	601.075,144 368.005,617	3	601.296,065 368.226,043	312.08	3	601.296,065 368.226,043	4	601.486,758 368.427,922	277.703
4	601.486,758 368.427,922	5	601.509,613 368.552,887	127.038	5	601.509,613 368.552,887	6	601.626,825 369.032,277	493.511	6	601.626,825 369.032,277	7	601.650,455 369.123,454	94.189
7	601.650,455 369.123,454	8	601.661,752 369.145,058	24.379	8	601.661,752 369.145,058	9	601.663,402 369.148,214	3.561	9	601.663,402 369.148,214	10	601.675,963 369.167,588	23.09
10	601.675,963 369.167,588	11	601.687,237 369.184,977	20.724	11	601.687,237 369.184,977	12	601.692,269 369.195,212	11.405	12	601.692,269 369.195,212	13	601.697,631 369.206,117	12.152
13	601.697,631 369.206,117	14	601.704,519 369.222,165	17.464	14	601.704,519 369.222,165	15	601.706,576 369.231,017	9.088	15	601.706,576 369.231,017	16	601.707,87 369.236,583	5.714
16	601.707,87 369.236,583	17	601.708,051 369.237,36	0.798	17	601.708,051 369.237,36	18	601.709,89 369.256,015	18.746	18	601.709,89 369.256,015	19	601.710,39 369.264,498	8.497

Punct început	X / Y	Punct sfârșit	X / Y	Lungime segment	Punct început	X / Y	Punct sfârșit	X / Y	Lungime segment	Punct început	X / Y	Punct sfârșit	X / Y	Lungime segment
19	601.710,39 369.264,498	20	601.710,933 369.273,715	9.233	20	601.710,933 369.273,715	21	601.709,006 369.289,15	15.555	21	601.709,006 369.289,15	22	601.707,802 369.299,967	10.883
22	601.707,802 369.299,967	23	601.705,818 369.317,78	17.923	23	601.705,818 369.317,78	24	601.706,713 369.327,284	9.546	24	601.706,713 369.327,284	25	601.707,638 369.337,119	9.879
25	601.707,638 369.337,119	26	601.709,013 369.340,612	3.753	26	601.709,013 369.340,612	27	601.713,35 369.351,631	11.842	27	601.713,35 369.351,631	28	601.713,753 369.352,657	1.102
28	601.713,753 369.352,657	29	601.721,195 369.362,564	12.391	29	601.721,195 369.362,564	30	601.722,612 369.364,449	2.358	30	601.722,612 369.364,449	31	601.732,906 369.375,178	14.868
31	601.732,906 369.375,178	32	601.739,535 369.382,087	9.575	32	601.739,535 369.382,087	33	601.745,062 369.388,036	8.12	33	601.745,062 369.388,036	34	601.756,642 369.400,499	17.013
34	601.756,642 369.400,499	35	601.757,299 369.401,46	1.164	35	601.757,299 369.401,46	36	601.767,51 369.416,391	18.089	36	601.767,51 369.416,391	37	601.767,879 369.417,411	1.084
37	601.767,879 369.417,411	38	601.772,486 369.430,15	13.547	38	601.772,486 369.430,15	39	601.775,043 369.439,924	10.103	39	601.775,043 369.439,924	40	601.776,599 369.445,871	6.147
40	601.776,599 369.445,871	41	601.780,658 369.461,381	16.032	41	601.780,658 369.461,381	42	601.784,609 369.489,465	28.361	42	601.784,609 369.489,465	43	601.787,063 369.517,858	28.498
43	601.787,063 369.517,858	44	601.787,206 369.519,517	1.666	44	601.787,206 369.519,517	45	601.787,505 369.522,979	3.474	45	601.787,505 369.522,979	46	601.786,36 369.522,69	1.181
46	601.786,36 369.522,69	47	601.783,025 369.522,376	3.35	47	601.783,025 369.522,376	48	601.779,151 369.522,012	3.891	48	601.779,151 369.522,012	49	601.777,452 369.519,855	2.746
49	601.777,452 369.519,855	50	601.777,647 369.499,658	20.198	50	601.777,647 369.499,658	51	601.766,418 369.450,355	50.566	51	601.766,418 369.450,355	52	601.773,172 369.446,6	7.728
52	601.773,172 369.446,6	53	601.771,657 369.440,81	5.985	53	601.771,657 369.440,81	54	601.769,14 369.431,19	9.943	54	601.769,14 369.431,19	55	601.764,587 369.418,601	13.387
55	601.764,587 369.418,601	56	601.764,37 369.418,0	0.639	56	601.764,37 369.418,0	57	601.754,41 369.403,435	17.645	57	601.754,41 369.403,435	58	601.753,9 369.402,69	0.903
58	601.753,9 369.402,69	59	601.742,498 369.390,418	16.752	59	601.742,498 369.390,418	60	601.736,99 369.384,49	8.092	60	601.736,99 369.384,49	61	601.730,38 369.377,601	9.547
61	601.730,38 369.377,601	62	601.723,325 369.370,248	10.191	62	601.723,325 369.370,248	63	601.721,093 369.367,921	3.224	63	601.721,093 369.367,921	64	601.719,941 369.366,72	1.665
64	601.719,941 369.366,72	65	601.718,397 369.364,667	2.569	65	601.718,397 369.364,667	66	601.710,669 369.354,379	12.867	66	601.710,669 369.354,379	67	601.710,093 369.352,912	1.576
67	601.710,093 369.352,912	68	601.705,756 369.341,894	11.841	68	601.705,756 369.341,894	69	601.704,2 369.337,94	4.249	69	601.704,2 369.337,94	70	601.703,228 369.327,612	10.374
70	601.703,228 369.327,612	71	601.702,3 369.317,75	9.906	71	601.702,3 369.317,75	72	601.704,323 369.299,58	18.282	72	601.704,323 369.299,58	73	601.705,53 369.288,74	10.907
73	601.705,53 369.288,74	74	601.707,42 369.273,6	15.258	74	601.707,42 369.273,6	75	601.706,4 369.256,29	17.34	75	601.706,4 369.256,29	76	601.704,461 369.237,376	19.013
76	601.704,461 369.237,376	77	601.701,18 369.223,26	14.492	77	601.701,18 369.223,26	78	601.694,45 369.207,58	17.063	78	601.694,45 369.207,58	79	601.689,128 369.196,756	12.062
79	601.689,128 369.196,756	80	601.684,188 369.186,707	11.198	80	601.684,188 369.186,707	81	601.673,026 369.169,492	20.517	81	601.673,026 369.169,492	82	601.660,376 369.149,981	23.253
82	601.660,376 369.149,981	83	601.647,168 369.124,72	28.506	83	601.647,168 369.124,72	84	601.623,431 369.033,132	94.614	84	601.623,431 369.033,132	85	601.506,189 368.553,618	493.639
85	601.506,189 368.553,618	86	601.483,502 368.429,572	126.104	86	601.483,502 368.429,572	87	601.293,556 368.228,484	276.615	87	601.293,556 368.228,484	88	601.255,758 368.190,77	53.395
88	601.255,758 368.190,77	89	601.071,975 368.007,4	259.617	89	601.071,975 368.007,4	90	601.067,711 367.989,857	18.054	90	601.067,711 367.989,857	1	601.070,278 367.985,6	4.971

** Lungimile segmentelor sunt determinate în planul de proiecție Stereo 70 și sunt rotunjite la 1 milimetru.

*** Distanța dintre puncte este formată din segmente cumulate ce sunt mai mici decât valoarea 1 milimetru.

**DATE DESPRE IMOBILUL NR. 6532**

Oficiul de Cadastru și Publicitate Imobiliară PRAHOVA
Biroul de Cadastru și Publicitate Imobiliară Ploiești

A. Partea I. Descrierea imobilului

TEREN Intravilan

Adresa: Loc. Gherghita, Jud. Prahova

Nr. Crt	Nr cadastral Nr. topografic	Suprafața* (mp)	Observații / Referințe
A1		4.360	Sector cadastral:0 Teren neimprejmuit; domeniu public

B. Partea II. Proprietari și acte

Inscrieri privitoare la dreptul de proprietate și alte drepturi reale	Referințe
/	
Act Administrativ nr. 7513, din 04/10/2023 emis de Primaria Gherghita (Act administrativ 5/31.01.20074, emis de C.L. Gherghita, act normativ 477/16.06.2010, emis de Guvernul Romaniei);	
B1	A1
Intabulare, drept de PROPRIETATE domeniu public, dobandit prin Lege, cota actuala 1/1 1) Comuna Gherghita, CIF:2844014, domeniu public	

C. Partea III. SARCINI .

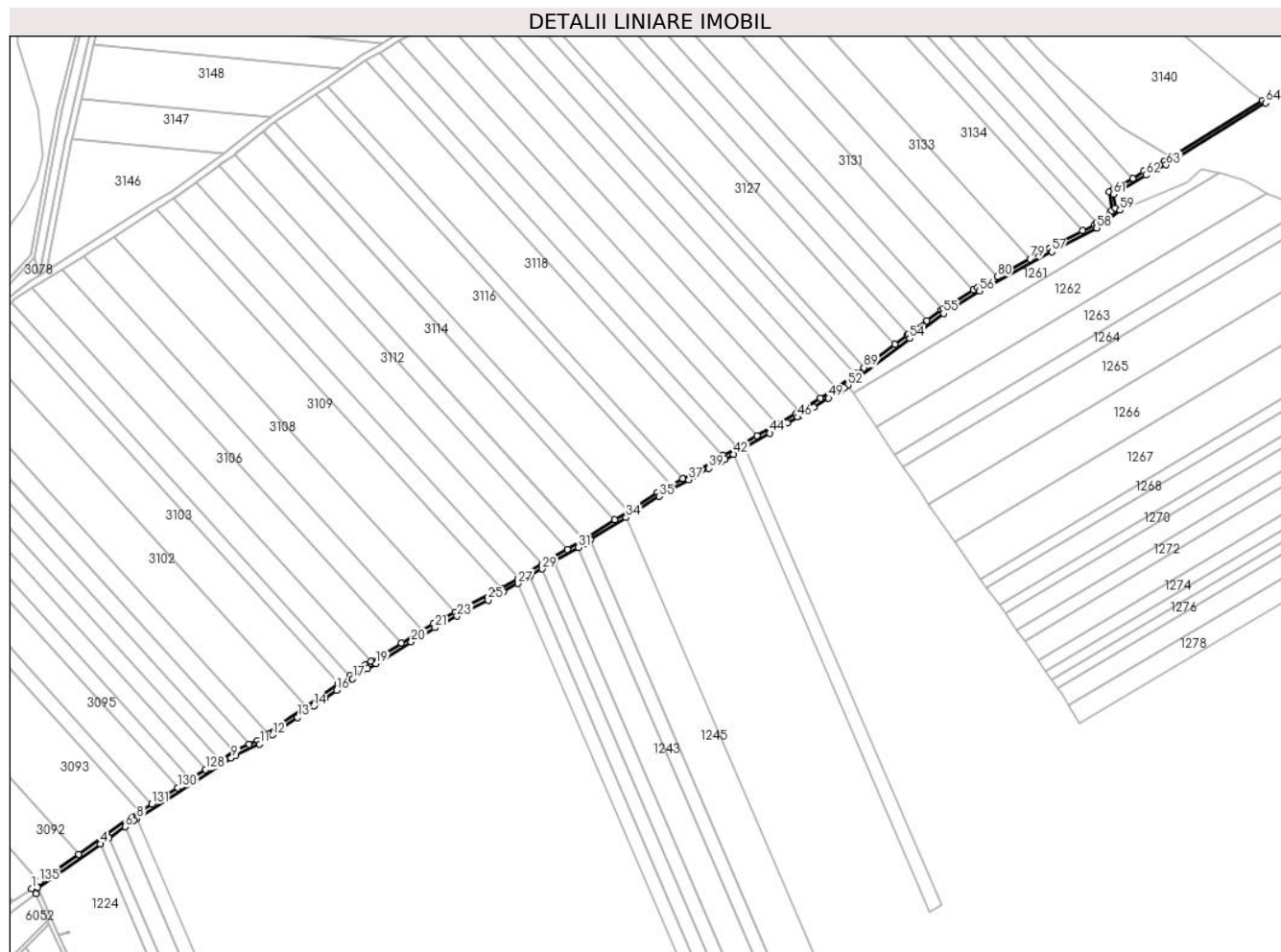
Inscrieri privind dezmembramintele dreptului de proprietate, drepturi reale de garanție și sarcini	Referințe
NU SUNT	

Anexa Nr. 1 La Partea I

Teren

Nr cadastral	Suprafața (mp)*	Observații / Referințe
	4.360	domeniu public

* Suprafața este determinată în planul de proiecție Stereo 70.



Date referitoare la teren

Crt	Categorie folosință	Intravilan	Suprafața (mp)	Tarla	Parcelă	Nr. topo	Observații / Referințe
1	drum	DA	4.360	-	212	-	

Lungime Segmente

1) Valorile lungimilor segmentelor sunt obținute din proiecție în plan.

Punct început	X / Y	Punct sfârșit	X / Y	Lungime segment
1	601.484,251 367.895,499	2	601.487,631 367.891,077	5.566
4	601.542,163 367.933,074	5	601.549,422 367.938,143	8.854
7	601.570,553 367.952,9	8	601.573,004 367.954,467	2.909
10	601.656,785 368.008,035	11	601.676,681 368.017,436	22.005
13	601.708,85 368.039,936	14	601.722,292 368.049,337	16.403
16	601.741,712 368.062,92	17	601.755,259 368.072,395	16.532
2	601.487,631 367.891,077	3	601.489,204 367.896,091	5.255
5	601.549,422 367.938,143	6	601.563,155 367.947,734	16.751
8	601.573,004 367.954,467	9	601.652,821 368.005,501	94.738
11	601.676,681 368.017,436	12	601.687,752 368.025,179	13.51
14	601.722,292 368.049,337	15	601.732,011 368.056,135	11.861
17	601.755,259 368.072,395	18	601.767,597 368.081,025	15.057
3	601.489,204 367.896,091	4	601.542,163 367.933,074	64.594
6	601.563,155 367.947,734	7	601.570,553 367.952,9	9.023
9	601.652,821 368.005,501	10	601.656,785 368.008,035	4.705
12	601.687,752 368.025,179	13	601.708,85 368.039,936	25.747
15	601.732,011 368.056,135	16	601.741,712 368.062,92	11.838
18	601.767,597 368.081,025	19	601.774,799 368.085,368	8.41

Punct început	X / Y	Punct sfârșit	X / Y	Lungime segment	Punct început	X / Y	Punct sfârșit	X / Y	Lungime segment	Punct început	X / Y	Punct sfârșit	X / Y	Lungime segment
19	601.774,799 368.085,368	20	601.804,737 368.103,421	34.96	20	601.804,737 368.103,421	21	601.824,808 368.115,524	23.438	21	601.824,808 368.115,524	22	601.824,942 368.115,605	0.157
22	601.824,942 368.115,605	23	601.843,546 368.125,256	20.958	23	601.843,546 368.125,256	24	601.853,972 368.130,665	11.746	24	601.853,972 368.130,665	25	601.869,64 368.138,794	17.651
25	601.869,64 368.138,794	26	601.882,775 368.145,609	14.798	26	601.882,775 368.145,609	27	601.894,927 368.152,849	14.145	27	601.894,927 368.152,849	28	601.905,148 368.158,939	11.898
28	601.905,148 368.158,939	29	601.915,374 368.165,032	11.904	29	601.915,374 368.165,032	30	601.925,599 368.171,125	11.903	30	601.925,599 368.171,125	31	601.946,046 368.183,307	23.801
31	601.946,046 368.183,307	32	601.951,66 368.186,652	6.535	32	601.951,66 368.186,652	33	601.956,211 368.189,528	5.384	33	601.956,211 368.189,528	34	601.986,148 368.208,445	35.413
34	601.986,148 368.208,445	35	602.014,335 368.226,257	33.343	35	602.014,335 368.226,257	36	602.023,559 368.231,478	10.599	36	602.023,559 368.231,478	37	602.039,124 368.240,286	17.884
37	602.039,124 368.240,286	38	602.045,773 368.244,049	7.64	38	602.045,773 368.244,049	39	602.056,173 368.249,934	11.95	39	602.056,173 368.249,934	40	602.066,586 368.255,827	11.965
40	602.066,586 368.255,827	41	602.069,613 368.257,54	3.478	41	602.069,613 368.257,54	42	602.076,977 368.261,804	8.509	42	602.076,977 368.261,804	43	602.086,8 368.267,491	11.35
43	602.086,8 368.267,491	44	602.107,603 368.279,535	24.038	44	602.107,603 368.279,535	45	602.122,223 368.287,999	16.893	45	602.122,223 368.287,999	46	602.131,004 368.293,083	10.147
46	602.131,004 368.293,083	47	602.133,138 368.294,386	2.5	47	602.133,138 368.294,386	48	602.144,532 368.301,345	13.351	48	602.144,532 368.301,345	49	602.157,157 368.309,055	14.793
49	602.157,157 368.309,055	50	602.167,154 368.315,161	11.714	50	602.167,154 368.315,161	51	602.170,338 368.317,656	4.045	51	602.170,338 368.317,656	52	602.173,423 368.320,073	3.919
52	602.173,423 368.320,073	53	602.182,342 368.327,062	11.331	53	602.182,342 368.327,062	54	602.225,723 368.359,473	54.151	54	602.225,723 368.359,473	55	602.254,251 368.380,486	35.432
55	602.254,251 368.380,486	56	602.284,642 368.399,425	35.809	56	602.284,642 368.399,425	57	602.345,576 368.432,539	69.35	57	602.345,576 368.432,539	58	602.383,684 368.452,619	43.075
58	602.383,684 368.452,619	59	602.403,352 368.467,557	24.698	59	602.403,352 368.467,557	60	602.399,353 368.469,526	4.457	60	602.399,353 368.469,526	61	602.397,824 368.481,023	11.598
61	602.397,824 368.481,023	62	602.425,11 368.497,183	31.712	62	602.425,11 368.497,183	63	602.442,279 368.505,886	19.249	63	602.442,279 368.505,886	64	602.526,272 368.558,017	98.856
64	602.526,272 368.558,017	65	602.523,664 368.560,289	3.459	65	602.523,664 368.560,289	66	602.446,269 368.512,482	90.97	66	602.446,269 368.512,482	67	602.440,562 368.508,94	6.718
67	602.440,562 368.508,94	68	602.423,425 368.500,253	19.212	68	602.423,425 368.500,253	69	602.413,821 368.494,565	11.162	69	602.413,821 368.494,565	70	602.398,416 368.485,441	17.905
70	602.398,416 368.485,441	71	602.394,05 368.482,855	5.075	71	602.394,05 368.482,855	72	602.396,13 368.467,212	15.781	72	602.396,13 368.467,212	73	602.396,725 368.466,919	0.663
73	602.396,725 368.466,919	74	602.395,028 368.465,63	2.131	74	602.395,028 368.465,63	75	602.383,624 368.456,968	14.321	75	602.383,624 368.456,968	76	602.381,797 368.455,581	2.294
76	602.381,797 368.455,581	77	602.371,562 368.450,187	11.57	77	602.371,562 368.450,187	78	602.343,925 368.435,625	31.239	78	602.343,925 368.435,625	79	602.327,488 368.426,692	18.707
79	602.327,488 368.426,692	80	602.299,644 368.411,562	31.689	80	602.299,644 368.411,562	81	602.282,88 368.402,451	19.081	81	602.282,88 368.402,451	82	602.279,563 368.400,384	3.908
82	602.279,563 368.400,384	83	602.253,742 368.384,292	30.425	83	602.253,742 368.384,292	84	602.252,285 368.383,384	1.716	84	602.252,285 368.383,384	85	602.240,191 368.374,477	15.02
85	602.240,191 368.374,477	86	602.224,549 368.362,956	19.427	86	602.224,549 368.362,956	87	602.223,637 368.362,284	1.133	87	602.223,637 368.362,284	88	602.213,229 368.354,508	12.992
88	602.213,229 368.354,508	89	602.186,917 368.334,849	32.845	89	602.186,917 368.334,849	90	602.180,215 368.329,842	8.366	90	602.180,215 368.329,842	91	602.179,692 368.329,432	0.665
91	602.179,692 368.329,432	92	602.165,156 368.318,042	18.467	92	602.165,156 368.318,042	93	602.163,899 368.317,274	1.473	93	602.163,899 368.317,274	94	602.150,286 368.308,96	15.95
94	602.150,286 368.308,96	95	602.132,209 368.297,92	21.183	95	602.132,209 368.297,92	96	602.129,215 368.296,091	3.508	96	602.129,215 368.296,091	97	602.113,62 368.287,063	18.019
97	602.113,62 368.287,063	98	602.096,674 368.277,251	19.582	98	602.096,674 368.277,251	99	602.079,946 368.267,567	19.329	99	602.079,946 368.267,567	100	602.068,199 368.260,766	13.574
100	602.068,199 368.260,766	101	602.067,874 368.260,578	0.375	101	602.067,874 368.260,578	102	602.033,919 368.241,362	39.015	102	602.033,919 368.241,362	103	602.023,915 368.235,7	11.495
103	602.023,915 368.235,7	104	602.012,537 368.229,261	13.073	104	602.012,537 368.229,261	105	601.988,057 368.213,792	28.958	105	601.988,057 368.213,792	106	601.976,573 368.206,535	13.585
106	601.976,573 368.206,535	107	601.950,456 368.190,031	30.895	107	601.950,456 368.190,031	108	601.949,829 368.189,635	0.741	108	601.949,829 368.189,635	109	601.936,468 368.181,675	15.553
109	601.936,468 368.181,675	110	601.915,291 368.169,057	24.652	110	601.915,291 368.169,057	111	601.895,182 368.157,076	23.407	111	601.895,182 368.157,076	112	601.881,072 368.148,668	16.425
112	601.881,072 368.148,668	113	601.880,836 368.148,546	0.266	113	601.880,836 368.148,546	114	601.841,974 368.128,384	43.781	114	601.841,974 368.128,384	115	601.823,231 368.118,66	21.115
115	601.823,231 368.118,66	116	601.814,28 368.113,263	10.452	116	601.814,28 368.113,263	117	601.796,625 368.102,616	20.617	117	601.796,625 368.102,616	118	601.770,678 368.086,97	30.299

Punct început	X / Y	Punct sfârșit	X / Y	Lungime segment	Punct început	X / Y	Punct sfârșit	X / Y	Lungime segment	Punct început	X / Y	Punct sfârșit	X / Y	Lungime segment
118	601.770,678 368.086,97	119	601.765,688 368.083,961	5.827	119	601.765,688 368.083,961	120	601.753,06 368.075,129	15.41	120	601.753,06 368.075,129	121	601.743,319 368.068,316	11.88 8
121	601.743,319 368.068,316	122	601.715,843 368.049,098	33.53	122	601.715,843 368.049,098	123	601.683,586 368.026,537	39.36 4	123	601.683,586 368.026,537	124	601.674,918 368.020,474	10.57 8
124	601.674,918 368.020,474	125	601.667,973 368.017,192	7.681	125	601.667,973 368.017,192	126	601.655,059 368.011,086	14.28 5	126	601.655,059 368.011,086	127	601.643,239 368.003,528	14.03
127	601.643,239 368.003,528	128	601.631,347 367.995,925	14.11 5	128	601.631,347 367.995,925	129	601.618,396 367.987,644	15.37 2	129	601.618,396 367.987,644	130	601.607,612 367.980,749	12.8
130	601.607,612 367.980,749	131	601.585,705 367.966,742	26.00 2	131	601.585,705 367.966,742	132	601.575,018 367.959,909	12.68 5	132	601.575,018 367.959,909	133	601.568,608 367.955,81	7.608
133	601.568,608 367.955,81	134	601.523,893 367.924,585	54.53 8	134	601.523,893 367.924,585	135	601.490,93 367.901,565	40.20 5	135	601.490,93 367.901,565	1	601.484,251 367.895,499	9.023

** Lungimile segmentelor sunt determinate în planul de proiecție Stereo 70 și sunt rotunjite la 1 milimetru.

*** Distanța dintre puncte este formată din segmente cumulate ce sunt mai mici decât valoarea 1 milimetru.

**DATE DESPRE IMOBILUL NR. 6533**

Oficiul de Cadastru și Publicitate Imobiliară PRAHOVA
Biroul de Cadastru și Publicitate Imobiliară Ploiești

A. Partea I. Descrierea imobilului

TEREN Necunoscut

Adresa: Loc. Gherghita, Jud. Prahova

Nr. Crt	Nr cadastral Nr. topografic	Suprafața* (mp)	Observații / Referințe
A1		1.483	Sector cadastral:0 Teren neimprejmuit; domeniu public

B. Partea II. Proprietari și acte

Inscrieri privitoare la dreptul de proprietate și alte drepturi reale	Referințe
/	
Act Administrativ nr. 7501, din 04/10/2023 emis de Primaria Gherghita (Act administrativ 5/31.01.20074, emis de C.L. Gherghita, act normativ 477/16.06.2010, emis de Guvernul Romaniei);	
B1 Intabulare, drept de PROPRIETATE domeniu public, dobandit prin Succesiune, cota actuala 1/1 1) Comuna Gherghita, CIF:2844014, domeniu public	A1

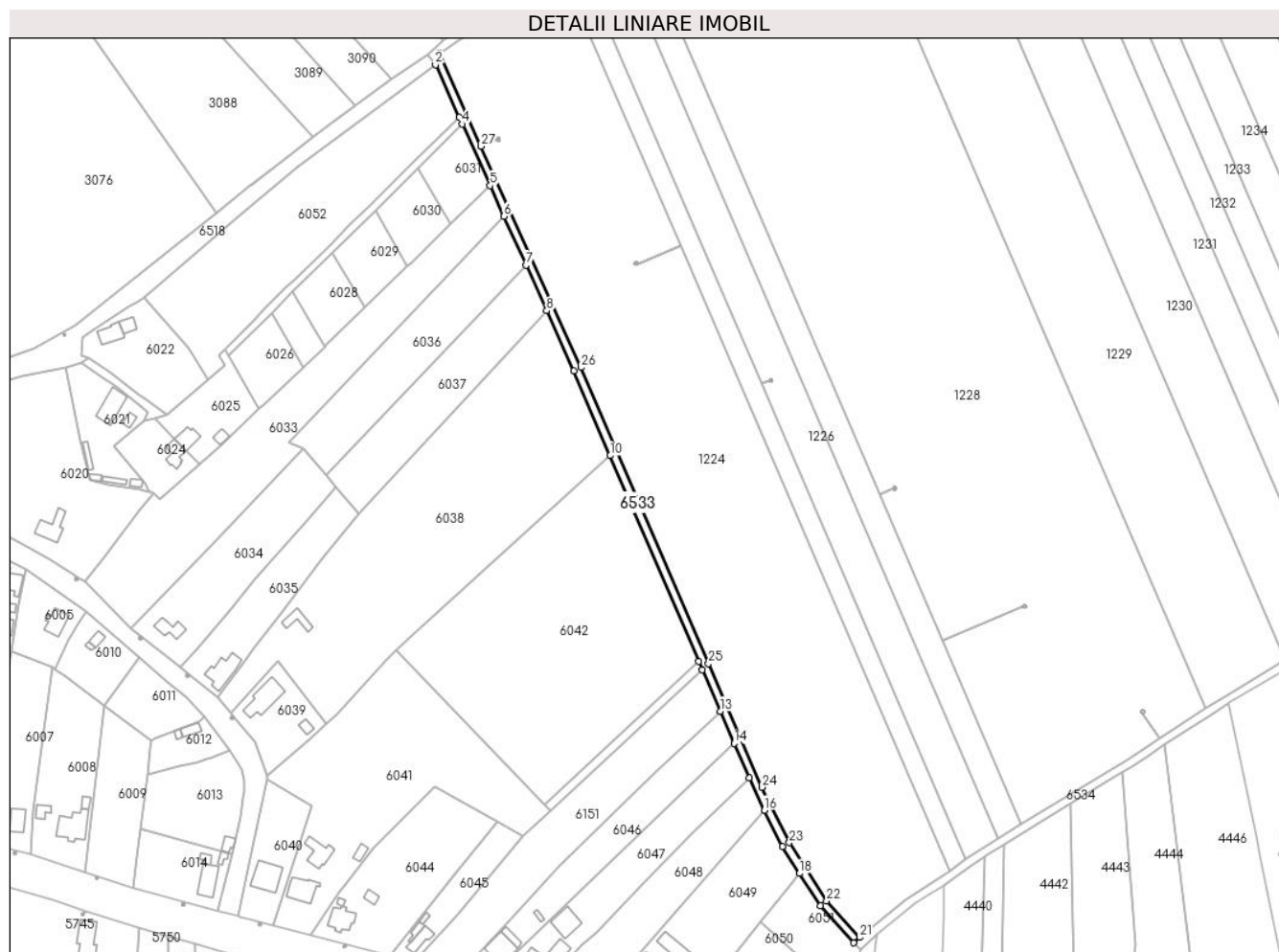
C. Partea III. SARCINI .

Inscrieri privind dezmembramintele dreptului de proprietate, drepturi reale de garanție și sarcini	Referințe
NU SUNT	

Anexa Nr. 1 La Partea I**Teren**

Nr cadastral	Suprafața (mp)*	Observații / Referințe
	1.483	domeniu public

* Suprafața este determinată în planul de proiecție Stereo 70.

**Date referitoare la teren**

Crt	Categorie folosință	Intravilan	Suprafața (mp)	Tarla	Parcelă	Nr. topo	Observații / Referințe
1	drum	DA	197	-	213	-	
2	drum	DA	70	-	213	-	
3	drum	NU	1.216	-	213	-	

Lungime Segmente

1) Valorile lungimilor segmentelor sunt obținute din proiecție în plan.

Punct început	X / Y	Punct sfârșit	X / Y	Lungime segment (** (m)
1	601.489,204 367.896,091	2	601.487,631 367.891,077	5.255
3	601.497,933 367.868,301	4	601.499,251 367.865,385	3.2
5	601.511,311 367.838,724	6	601.517,314 367.825,451	14.567
7	601.526,882 367.804,298	8	601.535,813 367.784,553	21.671

Punct început	X / Y	Punct sfârșit	X / Y	Lungime segment (** (m)
2	601.487,631 367.891,077	3	601.497,933 367.868,301	24.998
4	601.499,251 367.865,385	5	601.511,311 367.838,724	29.262
6	601.517,314 367.825,451	7	601.526,882 367.804,298	23.216
8	601.535,813 367.784,553	9	601.547,594 367.758,508	28.586

Punct început	X / Y	Punct sfârșit	X / Y	Lungime segment (** (m)
9	601.547,594 367.758,508	10	601.563,404 367.721,724	40.037
11	601.601,787 367.632,435	12	601.603,282 367.628,958	3.785
13	601.611,127 367.610,915	14	601.617,185 367.596,982	15.193
15	601.623,706 367.581,986	16	601.630,22 367.568,057	15.377
17	601.637,959 367.552,24	18	601.645,445 367.540,625	13.819
19	601.654,456 367.526,646	20	601.669,032 367.510,587	21.689
21	601.671,624 367.512,939	22	601.657,241 367.528,785	21.4
23	601.641,012 367.553,963	24	601.629,276 367.577,952	26.706
25	601.605,969 367.631,556	26	601.550,796 367.759,92	139.719
27	601.507,436 367.855,783	1	601.489,204 367.896,091	44.24

Punct început	X / Y	Punct sfârșit	X / Y	Lungime segment (** (m)
10	601.563,404 367.721,724	11	601.601,787 367.632,435	97.189
12	601.603,282 367.628,958	13	601.611,127 367.610,915	19.675
14	601.617,185 367.596,982	15	601.623,706 367.581,986	16.353
16	601.630,22 367.568,057	17	601.637,959 367.552,24	17.608
18	601.645,445 367.540,625	19	601.654,456 367.526,646	16.631
20	601.669,032 367.510,587	21	601.671,624 367.512,939	3.5
22	601.657,241 367.528,785	23	601.641,012 367.553,963	29.955
24	601.629,276 367.577,952	25	601.605,969 367.631,556	58.452
26	601.550,796 367.759,92	27	601.507,436 367.855,783	105.213

** Lungimile segmentelor sunt determinate în planul de proiecție Stereo 70 și sunt rotunjite la 1 milimetru.

*** Distanța dintre puncte este formată din segmente cumulate ce sunt mai mici decât valoarea 1 milimetru.

**DATE DESPRE IMOBILUL NR. 6534**

Oficiul de Cadastru și Publicitate Imobiliară PRAHOVA
 Biroul de Cadastru și Publicitate Imobiliară Ploiești

A. Partea I. Descrierea imobilului

TEREN Necunoscut

Adresa: Loc. Ungureni, Jud. Prahova

Nr. Crt	Nr cadastral Nr. topografic	Suprafața* (mp)	Observații / Referințe
A1		5.062	Sector cadastral:0 Teren neimprejmuit; domeniu public

B. Partea II. Proprietari și acte

Inscrieri privitoare la dreptul de proprietate și alte drepturi reale	Referințe
/	
Act Administrativ nr. 7514, din 04/10/2023 emis de Primaria Gherghita (Act administrativ 5/31.01.20074, emis de C.L. Gherghita, act normativ 477/16.06.2010, emis de Guvernul Romaniei);	
B1	A1
Intabulare, drept de PROPRIETATE domeniu public, dobandit prin Lege, cota actuala 1/1 1) Comuna Gherghita, CIF:2844014, domeniu public	

C. Partea III. SARCINI .

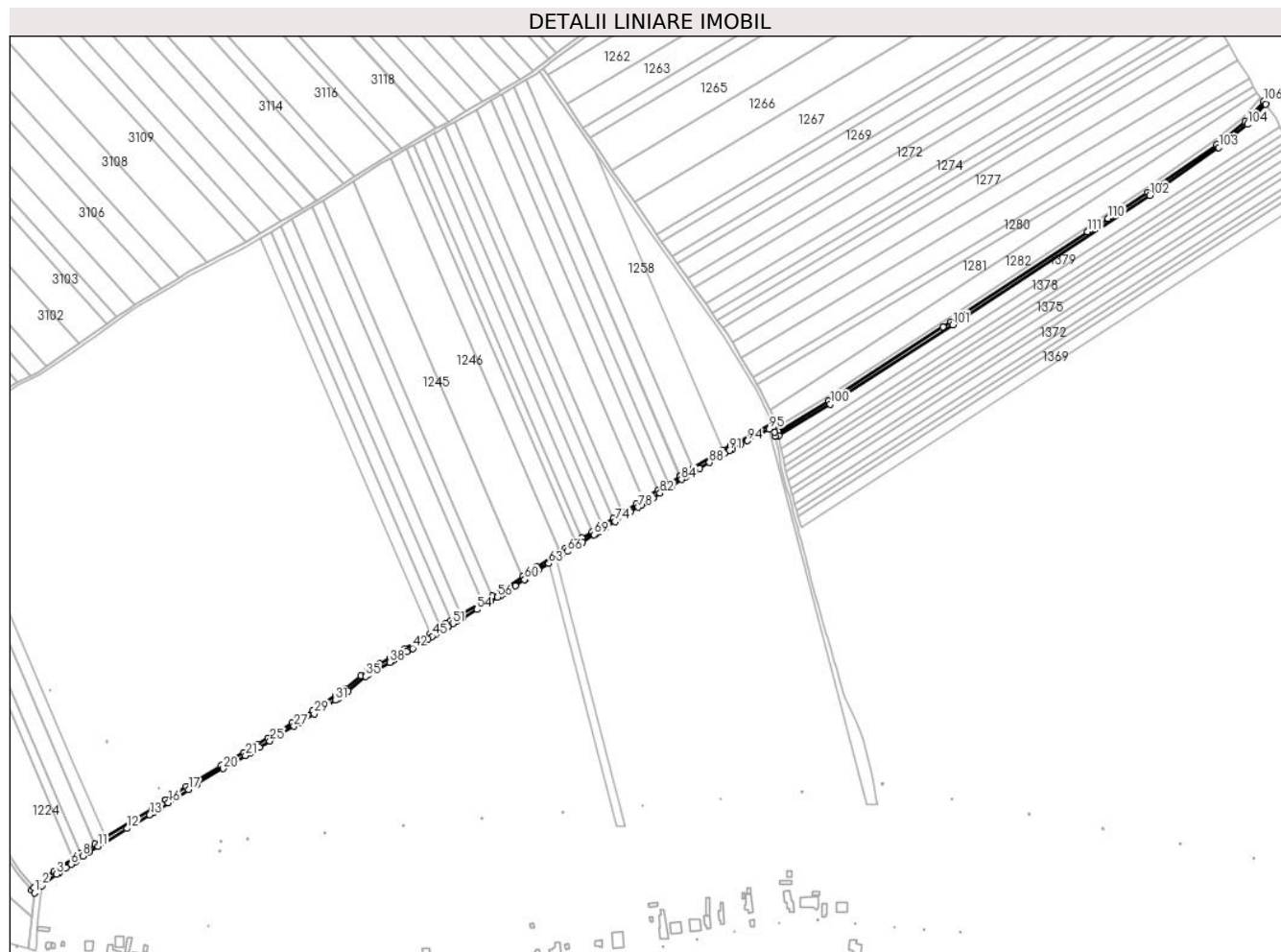
Inscrieri privind dezmembramintele dreptului de proprietate, drepturi reale de garanție și sarcini	Referințe
NU SUNT	

Anexa Nr. 1 La Partea I

Teren

Nr cadastral	Suprafața (mp)*	Observații / Referințe
	5.062	domeniu public

* Suprafața este determinată în planul de proiecție Stereo 70.



Date referitoare la teren

Crt	Categorie folosință	Intravilan	Suprafața (mp)	Tarla	Parcelă	Nr. topo	Observații / Referințe
1	drum	DA	12	-	214	-	
2	drum	NU	5.050	-	214	-	

Lungime Segmente

1) Valorile lungimilor segmentelor sunt obținute din proiecție în plan.

Punct început	X / Y	Punct sfârșit	X / Y	Lungime segment	Punct început	X / Y	Punct sfârșit	X / Y	Lungime segment	Punct început	X / Y	Punct sfârșit	X / Y	Lungime segment
1	601.671,829 367.507,505	2	601.679,267 367.514,605	10.283	2	601.679,267 367.514,605	3	601.693,438 367.526,028	18.202	3	601.693,438 367.526,028	4	601.696,165 367.527,825	3.266
4	601.696,165 367.527,825	5	601.702,836 367.532,222	7.99	5	601.702,836 367.532,222	6	601.707,929 367.535,579	6.099	6	601.707,929 367.535,579	7	601.712,47 367.538,572	5.439
7	601.712,47 367.538,572	8	601.719,531 367.543,923	8.859	8	601.719,531 367.543,923	9	601.725,641 367.547,786	7.229	9	601.725,641 367.547,786	10	601.726,511 367.548,336	1.029
10	601.726,511 367.548,336	11	601.734,375 367.553,308	9.304	11	601.734,375 367.553,308	12	601.763,104 367.570,906	33.69	12	601.763,104 367.570,906	13	601.785,531 367.584,481	26.215
13	601.785,531 367.584,481	14	601.789,258 367.586,738	4.357	14	601.789,258 367.586,738	15	601.796,352 367.591,412	8.496	15	601.796,352 367.591,412	16	601.803,898 367.596,38	9.035

Punct început	X / Y	Punct sfârșit	X / Y	Lungime segment	Punct început	X / Y	Punct sfârșit	X / Y	Lungime segment	Punct început	X / Y	Punct sfârșit	X / Y	Lungime segment
16	601.803,898 367.596,38	17	601.823,721 367.609,271	23.645	17	601.823,721 367.609,271	18	601.831,549 367.614,361	9.337	18	601.831,549 367.614,361	19	601.832,078 367.614,705	0.631
19	601.832,078 367.614,705	20	601.858,044 367.629,968	30.12	20	601.858,044 367.629,968	21	601.879,95 367.642,844	25.41	21	601.879,95 367.642,844	22	601.884,964 367.645,791	5.817
22	601.884,964 367.645,791	23	601.885,542 367.646,131	0.67	23	601.885,542 367.646,131	24	601.893,897 367.651,159	9.751	24	601.893,897 367.651,159	25	601.903,941 367.657,203	11.722
25	601.903,941 367.657,203	26	601.913,965 367.663,236	11.7	26	601.913,965 367.663,236	27	601.927,963 367.671,66	16.337	27	601.927,963 367.671,66	28	601.933,83 367.675,192	6.849
28	601.933,83 367.675,192	29	601.947,833 367.684,066	16.578	29	601.947,833 367.684,066	30	601.955,184 367.688,724	8.703	30	601.955,184 367.688,724	31	601.968,631 367.697,244	15.918
31	601.968,631 367.697,244	32	601.971,049 367.698,776	2.862	32	601.971,049 367.698,776	33	601.977,446 367.703,433	7.913	33	601.977,446 367.703,433	34	601.981,296 367.706,234	4.761
34	601.981,296 367.706,234	35	601.998,56 367.720,728	22.541	35	601.998,56 367.720,728	36	602.001,544 367.723,35	3.972	36	602.001,544 367.723,35	37	602.008,907 367.727,261	8.337
37	602.008,907 367.727,261	38	602.022,259 367.734,551	15.213	38	602.022,259 367.734,551	39	602.023,985 367.735,493	1.967	39	602.023,985 367.735,493	40	602.025,836 367.736,638	2.176
40	602.025,836 367.736,638	41	602.039,397 367.745,024	15.945	41	602.039,397 367.745,024	42	602.044,839 367.748,39	6.399	42	602.044,839 367.748,39	43	602.052,431 367.753,085	8.927
43	602.052,431 367.753,085	44	602.060,065 367.757,806	8.975	44	602.060,065 367.757,806	45	602.064,146 367.760,329	4.798	45	602.064,146 367.760,329	46	602.067,614 367.762,474	4.078
46	602.067,614 367.762,474	47	602.072,302 367.765,373	5.512	47	602.072,302 367.765,373	48	602.074,29 367.766,602	2.338	48	602.074,29 367.766,602	49	602.079,64 367.769,91	6.29
49	602.079,64 367.769,91	50	602.080,079 367.770,169	0.51	50	602.080,079 367.770,169	51	602.084,421 367.772,73	5.041	51	602.084,421 367.772,73	52	602.087,8 367.774,719	3.921
52	602.087,8 367.774,719	53	602.094,747 367.778,808	8.061	53	602.094,747 367.778,808	54	602.108,214 367.786,762	15.64	54	602.108,214 367.786,762	55	602.121,849 367.794,803	15.829
55	602.121,849 367.794,803	56	602.128,728 367.798,86	7.987	56	602.128,728 367.798,86	57	602.131,974 367.800,774	3.768	57	602.131,974 367.800,774	58	602.135,458 367.803,068	4.171
58	602.135,458 367.803,068	59	602.146,193 367.810,139	12.855	59	602.146,193 367.810,139	60	602.155,373 367.816,185	10.992	60	602.155,373 367.816,185	61	602.156,685 367.817,06	1.577
61	602.156,685 367.817,06	62	602.169,227 367.825,418	15.072	62	602.169,227 367.825,418	63	602.179,248 367.831,97	11.973	63	602.179,248 367.831,97	64	602.187,094 367.837,101	9.375
64	602.187,094 367.837,101	65	602.192,234 367.840,462	6.142	65	602.192,234 367.840,462	66	602.197,483 367.843,919	6.285	66	602.197,483 367.843,919	67	602.207,365 367.850,064	11.637
67	602.207,365 367.850,064	68	602.212,492 367.853,253	6.038	68	602.212,492 367.853,253	69	602.224,091 367.860,465	13.658	69	602.224,091 367.860,465	70	602.224,792 367.860,901	0.826
70	602.224,792 367.860,901	71	602.229,199 367.863,641	5.189	71	602.229,199 367.863,641	72	602.233,53 367.866,334	5.1	72	602.233,53 367.866,334	73	602.234,306 367.866,817	0.915
73	602.234,306 367.866,817	74	602.244,763 367.873,318	12.313	74	602.244,763 367.873,318	75	602.254,214 367.879,196	11.13	75	602.254,214 367.879,196	76	602.256,067 367.880,348	2.182
76	602.256,067 367.880,348	77	602.259,79 367.882,663	4.385	77	602.259,79 367.882,663	78	602.267,588 367.887,512	9.182	78	602.267,588 367.887,512	79	602.271,098 367.889,759	4.168
79	602.271,098 367.889,759	80	602.274,66 367.892,144	4.287	80	602.274,66 367.892,144	81	602.282,186 367.896,859	8.881	81	602.282,186 367.896,859	82	602.289,027 367.901,239	8.124
82	602.289,027 367.901,239	83	602.300,473 367.908,568	13.591	83	602.300,473 367.908,568	84	602.310,212 367.914,804	11.564	84	602.310,212 367.914,804	85	602.314,393 367.917,339	4.89
85	602.314,393 367.917,339	86	602.323,599 367.922,922	10.767	86	602.323,599 367.922,922	87	602.328,081 367.925,64	5.242	87	602.328,081 367.925,64	88	602.337,736 367.931,495	11.291
88	602.337,736 367.931,495	89	602.347,414 367.937,364	11.32	89	602.347,414 367.937,364	90	602.352,762 367.940,607	6.254	90	602.352,762 367.940,607	91	602.357,136 367.943,26	5.116
91	602.357,136 367.943,26	92	602.360,228 367.945,135	3.615	92	602.360,228 367.945,135	93	602.368,929 367.949,868	9.905	93	602.368,929 367.949,868	94	602.374,966 367.952,949	6.777
94	602.374,966 367.952,949	95	602.396,697 367.964,468	24.596	95	602.396,697 367.964,468	96	602.400,993 367.966,745	4.862	96	602.400,993 367.966,745	97	602.402,14 367.961,336	5.529
97	602.402,14 367.961,336	98	602.402,513 367.957,557	3.797	98	602.402,513 367.957,557	99	602.405,977 367.958,094	3.505	99	602.405,977 367.958,094	100	602.456,934 367.989,169	59.685
100	602.456,934 367.989,169	101	602.577,712 368.067,257	143.823	101	602.577,712 368.067,257	102	602.771,947 368.194,81	232.373	102	602.771,947 368.194,81	103	602.840,167 368.241,978	82.938
103	602.840,167 368.241,978	104	602.868,402 368.264,744	36.27	104	602.868,402 368.264,744	105	602.886,498 368.284,619	26.879	105	602.886,498 368.284,619	106	602.884,456 368.287,456	3.495
106	602.884,456 368.287,456	107	602.866,051 368.267,241	27.338	107	602.866,051 368.267,241	108	602.838,119 368.244,72	35.88	108	602.838,119 368.244,72	109	602.770,036 368.197,647	82.772
109	602.770,036 368.197,647	110	602.730,994 368.172,008	46.707	110	602.730,994 368.172,008	111	602.710,91 368.158,819	24.028	111	602.710,91 368.158,819	112	602.575,845 368.070,122	161.585
112	602.575,845 368.070,122	113	602.568,043 368.065,077	9.291	113	602.568,043 368.065,077	114	602.455,115 367.992,065	134.475	114	602.455,115 367.992,065	115	602.405,604 367.961,873	57.99

Punct început	X / Y	Punct sfârșit	X / Y	Lungime segment	Punct început	X / Y	Punct sfârșit	X / Y	Lungime segment	Punct început	X / Y	Punct sfârșit	X / Y	Lungime segment
115	602.405,604 367.961,873	116	602.404,656 367.966,343	4.569	116	602.404,656 367.966,343	117	602.403,427 367.972,137	5.923	117	602.403,427 367.972,137	118	602.400,459 367.970,424	3.427
118	602.400,459 367.970,424	119	602.400,035 367.970,199	0.48	119	602.400,035 367.970,199	120	602.367,29 367.952,841	37.06 1	120	602.367,29 367.952,841	121	602.358,499 367.948,18	9.95
121	602.358,499 367.948,18	122	602.350,947 367.943,6	8.832	122	602.350,947 367.943,6	123	602.321,784 367.925,915	34.10 6	123	602.321,784 367.925,915	124	602.309,141 367.918,248	14.78 6
124	602.309,141 367.918,248	125	602.308,36 367.917,774	0.914	125	602.308,36 367.917,774	126	602.297,852 367.911,046	12.47 7	126	602.297,852 367.911,046	127	602.287,14 367.904,187	12.72
127	602.287,14 367.904,187	128	602.272,821 367.895,019	17.00 3	128	602.272,821 367.895,019	129	602.265,72 367.890,472	8.432	129	602.265,72 367.890,472	130	602.252,366 367.882,168	15.72 5
130	602.252,366 367.882,168	131	602.242,685 367.876,148	11.4	131	602.242,685 367.876,148	132	602.232,458 367.869,789	12.04 3	132	602.232,458 367.869,789	133	602.222,243 367.863,437	12.02 9
133	602.222,243 367.863,437	134	602.212,04 367.857,093	12.01 4	134	602.212,04 367.857,093	135	602.205,517 367.853,036	7.682	135	602.205,517 367.853,036	136	602.195,596 367.846,867	11.68 3
136	602.195,596 367.846,867	137	602.190,314 367.843,388	6.325	137	602.190,314 367.843,388	138	602.167,299 367.828,339	27.49 8	138	602.167,299 367.828,339	139	602.153,44 367.819,103	16.65 5
139	602.153,44 367.819,103	140	602.130,122 367.803,745	27.92 1	140	602.130,122 367.803,745	141	602.123,621 367.799,912	7.547	141	602.123,621 367.799,912	142	602.113,379 367.793,871	11.89 1
142	602.113,379 367.793,871	143	602.092,889 367.781,788	23.78 7	143	602.092,889 367.781,788	144	602.082,643 367.775,745	11.89 5	144	602.082,643 367.775,745	145	602.077,83 367.772,906	5.588
145	602.077,83 367.772,906	146	602.072,449 367.769,579	6.326	146	602.072,449 367.769,579	147	602.062,305 367.763,306	11.92 7	147	602.062,305 367.763,306	148	602.037,556 367.748,001	29.09 9
148	602.037,556 367.748,001	149	602.022,225 367.738,52	18.02 6	149	602.022,225 367.738,52	150	602.012,095 367.732,989	11.54 2	150	602.012,095 367.732,989	151	601.999,59 367.726,162	14.24 7
151	601.999,59 367.726,162	152	601.994,092 367.721,547	7.178	152	601.994,092 367.721,547	153	601.979,139 367.708,993	19.52 4	153	601.979,139 367.708,993	154	601.975,387 367.706,263	4.64
154	601.975,387 367.706,263	155	601.969,08 367.701,672	7.801	155	601.969,08 367.701,672	156	601.945,96 367.687,022	27.37 1	156	601.945,96 367.687,022	157	601.931,991 367.678,17	16.53 8
157	601.931,991 367.678,17	158	601.926,158 367.674,659	6.808	158	601.926,158 367.674,659	159	601.912,16 367.666,235	16.33 7	159	601.912,16 367.666,235	160	601.902,136 367.660,202	11.69 9
160	601.902,136 367.660,202	161	601.892,092 367.654,158	11.72 2	161	601.892,092 367.654,158	162	601.883,753 367.649,139	9.733	162	601.883,753 367.649,139	163	601.878,176 367.645,861	6.469
163	601.878,176 367.645,861	164	601.856,27 367.632,985	25.41	164	601.856,27 367.632,985	165	601.830,236 367.617,682	30.19 9	165	601.830,236 367.617,682	166	601.821,813 367.612,205	10.04 7
166	601.821,813 367.612,205	167	601.801,468 367.598,974	24.26 9	167	601.801,468 367.598,974	168	601.801,464 367.598,972	0.004	168	601.801,464 367.598,972	169	601.787,388 367.589,697	16.85 7
169	601.787,388 367.589,697	170	601.741,731 367.562,059	53.37 1	170	601.741,731 367.562,059	171	601.731,625 367.555,71	11.93 5	171	601.731,625 367.555,71	172	601.717,535 367.546,802	16.67
172	601.717,535 367.546,802	173	601.710,448 367.541,431	8.892	173	601.710,448 367.541,431	174	601.691,372 367.528,858	22.84 7	174	601.691,372 367.528,858	175	601.671,624 367.512,939	25.36 5
175	601.671,624 367.512,939	176	601.669,032 367.510,587	3.5	176	601.669,032 367.510,587	1	601.671,829 367.507,505	4.161					

** Lungimile segmentelor sunt determinate în planul de proiecție Stereo 70 și sunt rotunjite la 1 milimetru.

*** Distanța dintre puncte este formată din segmente cumulate ce sunt mai mici decât valoarea 1 milimetru.

**DATE DESPRE IMOBILUL NR. 6535**

Oficiul de Cadastru și Publicitate Imobiliară PRAHOVA
Biroul de Cadastru și Publicitate Imobiliară Ploiești

A. Partea I. Descrierea imobilului

TEREN Necunoscut

Adresa: Loc. Ungureni, Jud. Prahova

Nr. Crt	Nr cadastral Nr. topografic	Suprafața* (mp)	Observații / Referințe
A1		1.889	Sector cadastral:0 Teren neimprejmuit; domeniu public

B. Partea II. Proprietari și acte

Inscrieri privitoare la dreptul de proprietate și alte drepturi reale	Referințe
/	
Act Administrativ nr. 7561, din 04/10/2023 emis de Primaria Gherghita (Act administrativ 5/31.01.20074, emis de C.L. Gherghita, act normativ 477/16.06.2010, emis de Guvernul Romaniei);	
B1	A1
Intabulare, drept de PROPRIETATE domeniu public, dobandit prin Lege, cota actuala 1/1 1) Comuna Gherghita, CIF:2844014, domeniu public	

C. Partea III. SARCINI .

Inscrieri privind dezmembramintele dreptului de proprietate, drepturi reale de garanție și sarcini	Referințe
NU SUNT	

Anexa Nr. 1 La Partea I

Teren

Nr cadastral	Suprafața (mp)*	Observații / Referințe
	1.889	domeniu public

* Suprafața este determinată în planul de proiecție Stereo 70.



Date referitoare la teren

Crt	Categorie folosință	Intravilan	Suprafața (mp)	Tarla	Parcelă	Nr. topo	Observații / Referințe
1	drum	DA	228	-	230	-	
2	drum	NU	351	-	230	-	
3	drum	DA	375	-	230	-	
4	drum	NU	935	-	230	-	

Lungime Segmente

1) Valorile lungimilor segmentelor sunt obținute din proiecție în plan.

Punct început	X / Y	Punct sfârșit	X / Y	Lungime segment	Punct început	X / Y	Punct sfârșit	X / Y	Lungime segment	Punct început	X / Y	Punct sfârșit	X / Y	Lungime segment
1	602.402,513 367.957,557	2	602.405,371 367.944,082	13.775	2	602.405,371 367.944,082	3	602.407,265 367.935,153	9.128	3	602.407,265 367.935,153	4	602.408,851 367.927,677	7.642
4	602.408,851 367.927,677	5	602.409,981 367.922,347	5.448	5	602.409,981 367.922,347	6	602.411,892 367.913,338	9.21	6	602.411,892 367.913,338	7	602.414,366 367.904,667	9.017
7	602.414,366 367.904,667	8	602.416,179 367.898,352	6.57	8	602.416,179 367.898,352	9	602.418,521 367.889,727	8.938	9	602.418,521 367.889,727	10	602.420,252 367.883,306	6.65

Punct început	X / Y	Punct sfârşit	X / Y	Lungime segment	Punct început	X / Y	Punct sfârşit	X / Y	Lungime segment	Punct început	X / Y	Punct sfârşit	X / Y	Lungime segment
10	602.420,252 367.883,306	11	602.421,704 367.877,916	5.582	11	602.421,704 367.877,916	12	602.424,615 367.867,112	11.19	12	602.424,615 367.867,112	13	602.426,356 367.860,65	6.692
13	602.426,356 367.860,65	14	602.428,006 367.854,528	6.341	14	602.428,006 367.854,528	15	602.429,659 367.848,394	6.352	15	602.429,659 367.848,394	16	602.433,208 367.835,219	13.645
16	602.433,208 367.835,219	17	602.434,87 367.829,055	6.384	17	602.434,87 367.829,055	18	602.435,772 367.825,704	3.47	18	602.435,772 367.825,704	19	602.437,39 367.819,702	6.217
19	602.437,39 367.819,702	20	602.439,774 367.810,855	9.162	20	602.439,774 367.810,855	21	602.442,162 367.801,989	9.182	21	602.442,162 367.801,989	22	602.445,276 367.790,432	11.97
22	602.445,276 367.790,432	23	602.447,522 367.782,096	8.632	23	602.447,522 367.782,096	24	602.450,252 367.772,597	9.884	24	602.450,252 367.772,597	25	602.451,531 367.768,15	4.627
25	602.451,531 367.768,15	26	602.452,811 367.763,694	4.636	26	602.452,811 367.763,694	27	602.454,404 367.758,154	5.765	27	602.454,404 367.758,154	28	602.455,691 367.753,676	4.659
28	602.455,691 367.753,676	29	602.456,981 367.749,187	4.671	29	602.456,981 367.749,187	30	602.459,569 367.740,182	9.369	30	602.459,569 367.740,182	31	602.460,867 367.735,664	4.701
31	602.460,867 367.735,664	32	602.462,742 367.729,14	6.789	32	602.462,742 367.729,14	33	602.464,048 367.724,598	4.726	33	602.464,048 367.724,598	34	602.466,668 367.715,482	9.485
34	602.466,668 367.715,482	35	602.467,982 367.710,909	4.758	35	602.467,982 367.710,909	36	602.469,065 367.707,141	3.921	36	602.469,065 367.707,141	37	602.470,148 367.703,374	3.919
37	602.470,148 367.703,374	38	602.471,328 367.699,266	4.274	38	602.471,328 367.699,266	39	602.475,172 367.691,822	8.379	39	602.475,172 367.691,822	40	602.483,818 367.675,075	18.846
40	602.483,818 367.675,075	41	602.489,787 367.659,108	17.047	41	602.489,787 367.659,108	42	602.497,579 367.625,132	34.858	42	602.497,579 367.625,132	43	602.499,828 367.613,21	12.132
43	602.499,828 367.613,21	44	602.502,719 367.597,926	15.555	44	602.502,719 367.597,926	45	602.503,232 367.594,978	2.992	45	602.503,232 367.594,978	46	602.507,63 367.569,24	26.112
46	602.507,63 367.569,24	47	602.509,635 367.554,781	14.597	47	602.509,635 367.554,781	48	602.508,586 367.537,13	17.682	48	602.508,586 367.537,13	49	602.505,05 367.514,176	23.225
49	602.505,05 367.514,176	50	602.501,53 367.514,68	3.555	50	602.501,53 367.514,68	51	602.499,45 367.496,31	18.487	51	602.499,45 367.496,31	52	602.497,5 367.477,06	19.349
52	602.497,5 367.477,06	53	602.505,627 367.476,279	8.164	53	602.505,627 367.476,279	54	602.506,057 367.491,217	14.944	54	602.506,057 367.491,217	55	602.507,531 367.500,507	9.406
55	602.507,531 367.500,507	56	602.508,924 367.516,339	15.893	56	602.508,924 367.516,339	57	602.512,07 367.536,759	20.661	57	602.512,07 367.536,759	58	602.513,149 367.554,919	18.192
58	602.513,149 367.554,919	59	602.511,089 367.569,775	14.998	59	602.511,089 367.569,775	60	602.506,25 367.598,04	28.676	60	602.506,25 367.598,04	61	602.503,267 367.613,855	16.094
61	602.503,267 367.613,855	62	602.503,267 367.613,86	0.005	62	602.503,267 367.613,86	63	602.501,006 367.625,848	12.199	63	602.501,006 367.625,848	64	602.493,147 367.660,116	35.158
64	602.493,147 367.660,116	65	602.487,024 367.676,496	17.487	65	602.487,024 367.676,496	66	602.478,282 367.693,427	19.055	66	602.478,282 367.693,427	67	602.474,597 367.700,565	8.033
67	602.474,597 367.700,565	68	602.473,512 367.704,341	3.929	68	602.473,512 367.704,341	69	602.472,429 367.708,108	3.92	69	602.472,429 367.708,108	70	602.471,346 367.711,876	3.921
70	602.471,346 367.711,876	71	602.470,032 367.716,449	4.758	71	602.470,032 367.716,449	72	602.467,412 367.725,565	9.485	72	602.467,412 367.725,565	73	602.466,106 367.730,107	4.726
73	602.466,106 367.730,107	74	602.464,231 367.736,631	6.788	74	602.464,231 367.736,631	75	602.462,933 367.741,149	4.701	75	602.462,933 367.741,149	76	602.460,345 367.750,154	9.37
76	602.460,345 367.750,154	77	602.459,055 367.754,643	4.671	77	602.459,055 367.754,643	78	602.457,768 367.759,121	4.659	78	602.457,768 367.759,121	79	602.456,175 367.764,661	5.764
79	602.456,175 367.764,661	80	602.454,895 367.769,117	4.636	80	602.454,895 367.769,117	81	602.453,616 367.773,564	4.627	81	602.453,616 367.773,564	82	602.451,068 367.782,43	9.225
82	602.451,068 367.782,43	83	602.450,894 367.783,035	0.63	83	602.450,894 367.783,035	84	602.448,656 367.791,342	8.603	84	602.448,656 367.791,342	85	602.445,542 367.802,9	11.97
85	602.445,542 367.802,9	86	602.443,153 367.811,766	9.182	86	602.443,153 367.811,766	87	602.440,769 367.820,612	9.162	87	602.440,769 367.820,612	88	602.439,152 367.826,615	6.217
88	602.439,152 367.826,615	89	602.438,249 367.829,966	3.471	89	602.438,249 367.829,966	90	602.436,588 367.836,13	6.384	90	602.436,588 367.836,13	91	602.433,038 367.849,305	13.645
91	602.433,038 367.849,305	92	602.431,385 367.855,438	6.352	92	602.431,385 367.855,438	93	602.429,736 367.861,561	6.341	93	602.429,736 367.861,561	94	602.427,994 367.868,023	6.693
94	602.427,994 367.868,023	95	602.425,083 367.878,827	11.189	95	602.425,083 367.878,827	96	602.423,631 367.884,217	5.582	96	602.423,631 367.884,217	97	602.421,9 367.890,641	6.653
97	602.421,9 367.890,641	98	602.419,85 367.898,249	7.879	98	602.419,85 367.898,249	99	602.419,55 367.899,294	1.087	99	602.419,55 367.899,294	100	602.417,731 367.905,63	6.592
100	602.417,731 367.905,63	101	602.415,339 367.913,958	8.665	101	602.415,339 367.913,958	102	602.415,291 367.914,182	0.229	102	602.415,291 367.914,182	103	602.413,405 367.923,073	9.089
103	602.413,405 367.923,073	104	602.412,275 367.928,403	5.448	104	602.412,275 367.928,403	105	602.410,689 367.935,879	7.642	105	602.410,689 367.935,879	106	602.408,795 367.944,808	9.128
106	602.408,795 367.944,808	107	602.405,977 367.958,094	13.582	107	602.405,977 367.958,094	1	602.402,513 367.957,557	3.505					

**** Lungimile segmentelor sunt determinate în planul de proiecție Stereo 70 și sunt rotunjite la 1 milimetru.**

***** Distanța dintre puncte este formată din segmente cumulate ce sunt mai mici decât valoarea 1 milimetru.**

**DATE DESPRE IMOBILUL NR. 6536**

Oficiul de Cadastru și Publicitate Imobiliară PRAHOVA
Biroul de Cadastru și Publicitate Imobiliară Ploiești

A. Partea I. Descrierea imobilului

TEREN Extravilan

Adresa: Jud. Prahova

Nr. Crt	Nr cadastral Nr. topografic	Suprafața* (mp)	Observații / Referințe
A1		1.363	Sector cadastral:0 Teren neimprejmuit; domeniu public

B. Partea II. Proprietari și acte

Inscrieri privitoare la dreptul de proprietate și alte drepturi reale	Referințe
/	
Act Administrativ nr. 9062, din 08/12/2023 emis de Comuna Gherghita (Act administrativ 5/31.01.20074, emis de C.L. Gherghita, act normativ 477/16.06.2010, emis de Guvernul Romaniei);	
B1	A1
Intabulare, drept de PROPRIETATEdomeniu public, dobandit prin Lege, cota actuala 1/1 1) Comuna Gherghita , CIF:2844014, domeniu public	

C. Partea III. SARCINI .

Inscrieri privind dezmembramintele dreptului de proprietate, drepturi reale de garanție și sarcini	Referințe
NU SUNT	

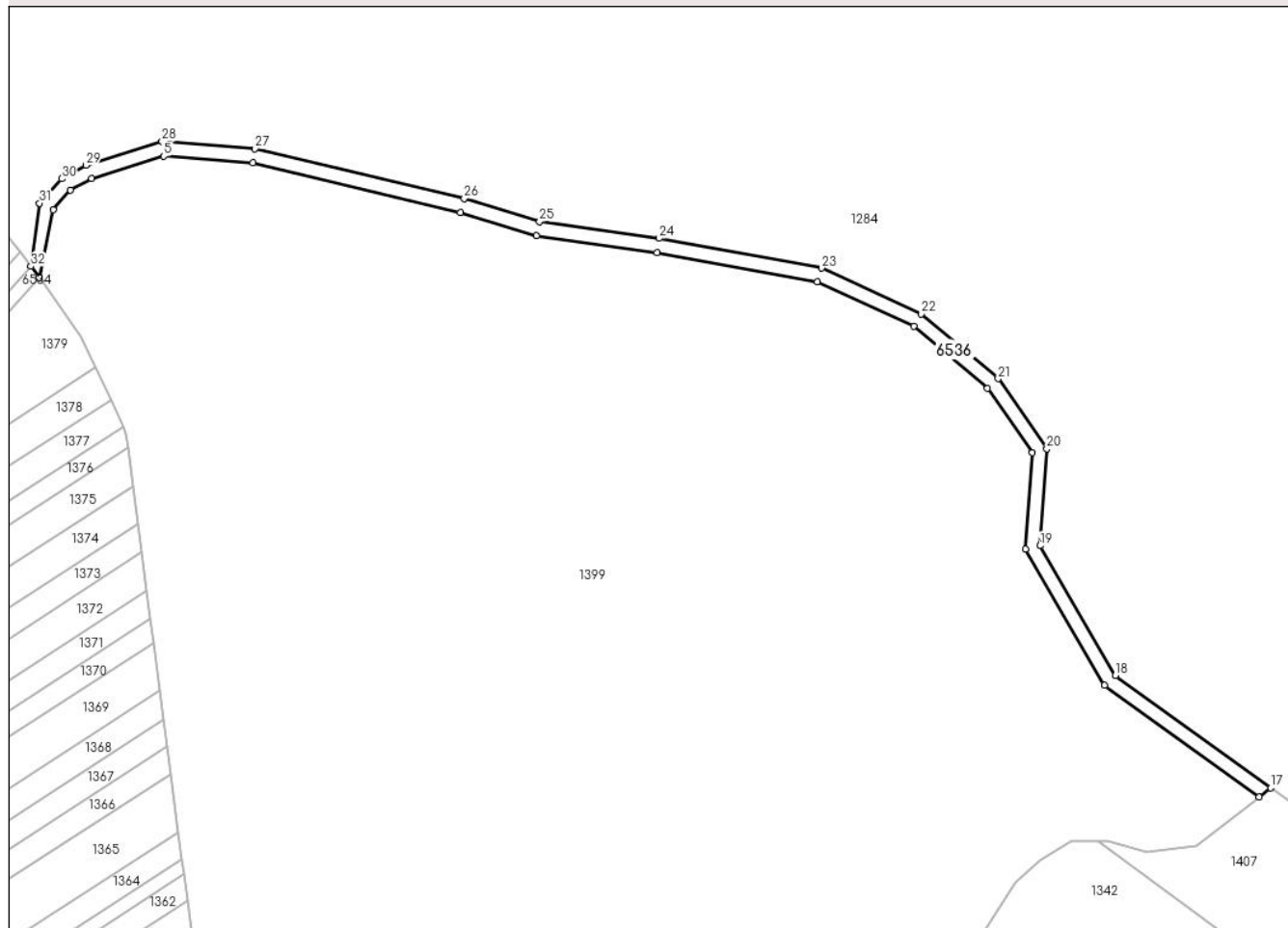
Anexa Nr. 1 La Partea I

Teren

Nr cadastral	Suprafața (mp)*	Observații / Referințe
	1.363	domeniu public

* Suprafața este determinată în planul de proiecție Stereo 70.

DETALII LINIARE IMOBIL



Date referitoare la teren

Crt	Categorie folosință	Intravilan	Suprafața (mp)	Tarla	Parcelă	Nr. topo	Observații / Referințe
1	drum	NU	1.363	-	222	-	

Lungime Segmente

1) Valorile lungimilor segmentelor sunt obținute din proiecție în plan.

Punct început	X / Y	Punct sfârșit	X / Y	Lungime segment (** (m)
1	602.886,498 368.284,619	2	602.889,918 368.301,332	17.059
3	602.894,185 368.306,088	4	602.899,351 368.308,937	5.9
5	602.916,984 368.314,419	6	602.938,802 368.312,727	21.884
7	602.989,629 368.300,643	8	603.008,245 368.294,978	19.459
9	603.037,758 368.290,824	10	603.077,013 368.283,625	39.91

Punct început	X / Y	Punct sfârșit	X / Y	Lungime segment (** (m)
2	602.889,918 368.301,332	3	602.894,185 368.306,088	6.39
4	602.899,351 368.308,937	5	602.916,984 368.314,419	18.466
6	602.938,802 368.312,727	7	602.989,629 368.300,643	52.244
8	603.008,245 368.294,978	9	603.037,758 368.290,824	29.804
10	603.077,013 368.283,625	11	603.100,601 368.272,794	25.956

Punct început	X / Y	Punct sfârșit	X / Y	Lungime segment (** (m)
11	603.100,601 368.272,794	12	603.118,689 368.257,572	23.641
13	603.129,602 368.241,82	14	603.127,963 368.218,232	23.645
15	603.147,323 368.184,928	16	603.185,123 368.157,592	46.649
17	603.188,02 368.159,816	18	603.149,975 368.187,329	46.951
19	603.131,529 368.219,061	20	603.133,178 368.242,803	23.799
21	603.121,3 368.259,95	22	603.102,492 368.275,777	24.581
23	603.078,075 368.286,988	24	603.038,318 368.294,28	40.42
25	603.009,003 368.298,406	26	602.990,544 368.304,023	19.295
27	602.939,345 368.316,195	28	602.916,586 368.317,96	22.827
29	602.897,973 368.312,173	30	602.891,975 368.308,867	6.849
31	602.886,598 368.302,873	32	602.884,456 368.287,456	15.565

Punct început	X / Y	Punct sfârșit	X / Y	Lungime segment (** (m)
12	603.118,689 368.257,572	13	603.129,602 368.241,82	19.163
14	603.127,963 368.218,232	15	603.147,323 368.184,928	38.522
16	603.185,123 368.157,592	17	603.188,02 368.159,816	3.652
18	603.149,975 368.187,329	19	603.131,529 368.219,061	36.704
20	603.133,178 368.242,803	21	603.121,3 368.259,95	20.859
22	603.102,492 368.275,777	23	603.078,075 368.286,988	26.868
24	603.038,318 368.294,28	25	603.009,003 368.298,406	29.604
26	602.990,544 368.304,023	27	602.939,345 368.316,195	52.626
28	602.916,586 368.317,96	29	602.897,973 368.312,173	19.492
30	602.891,975 368.308,867	31	602.886,598 368.302,873	8.052
32	602.884,456 368.287,456	1	602.886,498 368.284,619	3.495

** Lungimile segmentelor sunt determinate în planul de proiecție Stereo 70 și sunt rotunjite la 1 milimetru.

*** Distanța dintre puncte este formată din segmente cumulate ce sunt mai mici decât valoarea 1 milimetru.

**DATE DESPRE IMOBILUL NR. 6538**

Oficiul de Cadastru și Publicitate Imobiliară PRAHOVA
Biroul de Cadastru și Publicitate Imobiliară Ploiești

A. Partea I. Descrierea imobilului

TEREN Extravilan

Adresa: Jud. Prahova

Nr. Crt	Nr cadastral Nr. topografic	Suprafața* (mp)	Observații / Referințe
A1		Din acte: 1.577 Masurata: 1.619	Sector cadastral:0 Teren neimprejmuit; domeniu public

Construcții

Crt	Nr cadastral Nr. topografic	Adresa	Observații / Referințe
A1.1		Jud. Prahova	Nr. niveluri:1; S. construita la sol:30 mp; S. construita desfasurata:30 mp; pod

B. Partea II. Proprietari și acte

Inscrieri privitoare la dreptul de proprietate și alte drepturi reale	Referințe
/	
Act Administrativ nr. 7507, din 04/10/2023 emis de Primaria Gherghita (Act administrativ 5/31.01.20074, emis de C.L. Gherghita, act normativ 477/16.06.2010, emis de Guvernul Romaniei);	
B1	A1, A1.1
Intabulare, drept de PROPRIETATEdomeniu public, dobandit prin Lege, cota actuala 1/1 1) Comuna Gherghita, CIF:2844014, domeniu public	

C. Partea III. SARCINI .

Inscrieri privind dezmembramintele dreptului de proprietate, drepturi reale de garanție și sarcini	Referințe
NU SUNT	

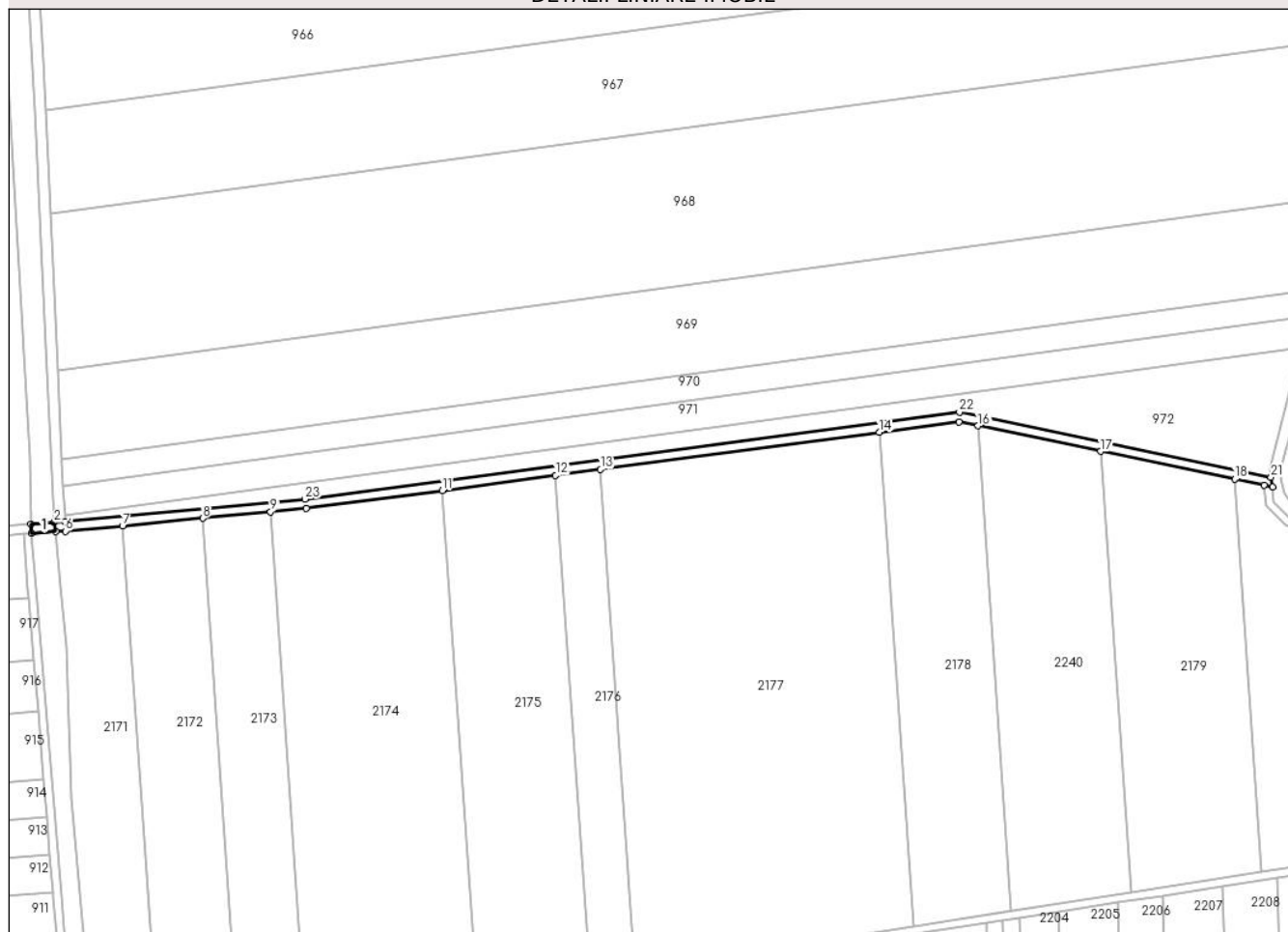
Anexa Nr. 1 La Partea I

Teren

Nr cadastral	Suprafața (mp)*	Observații / Referințe
	Din acte: 1.577 Masurata: 1.619	domeniu public

* Suprafața este determinată în planul de proiecție Stereo 70.

DETALII LINIARE IMOBIL



Date referitoare la teren

Crt	Categorie folosință	Intra vilan	Suprafața (mp)	Tarla	Parcelă	Nr. topo	Observații / Referințe
1	drum	NU	1.619	-	313	-	

Date referitoare la construcții

Crt	Număr	Destinație construcție	Supraf. (mp)	Situație juridică	Observații / Referințe
A1.1		construcții industriale și edilitare	30	Cu acte	Nr. niveluri:1; S. construita la sol:30 mp; S. construita desfasurata:30 mp; pod

Lungime Segmente

1) Valorile lungimilor segmentelor sunt obținute din proiecție în plan.

Punct început	X / Y	Punct sfârșit	X / Y	Lungime segment (** (m)
1	600.950,542 366.051,687	2	600.946,538 366.051,438	4.012
3	600.937,911 366.050,902	4	600.938,192 366.047,426	3.487
5	600.947,121 366.048,193	6	600.950,703 366.048,186	3.582

Punct început	X / Y	Punct sfârșit	X / Y	Lungime segment (** (m)
2	600.946,538 366.051,438	3	600.937,911 366.050,902	8.643
4	600.938,192 366.047,426	5	600.947,121 366.048,193	8.962
6	600.950,703 366.048,186	7	600.971,763 366.050,174	21.154

Punct început	X / Y	Punct sfârșit	X / Y	Lungime segment (** (m)
7	600.971,763 366.050,174	8	601.001,347 366.052,966	29.715
9	601.026,405 366.055,331	10	601.039,574 366.056,574	13.228
11	601.089,784 366.063,247	12	601.131,673 366.068,814	42.257
13	601.148,259 366.071,019	14	601.251,13 366.084,691	103.776
15	601.280,631 366.088,612	16	601.287,667 366.087,146	7.187
17	601.332,903 366.077,718	18	601.382,391 366.067,405	50.551
19	601.393,353 366.065,12	20	601.396,41 366.064,483	3.123
21	601.395,784 366.068,189	22	601.280,761 366.092,16	117.494
23	601.039,179 366.060,052	1	600.950,542 366.051,687	89.031

Punct început	X / Y	Punct sfârșit	X / Y	Lungime segment (** (m)
8	601.001,347 366.052,966	9	601.026,405 366.055,331	25.169
10	601.039,574 366.056,574	11	601.089,784 366.063,247	50.651
12	601.131,673 366.068,814	13	601.148,259 366.071,019	16.732
14	601.251,13 366.084,691	15	601.280,631 366.088,612	29.76
16	601.287,667 366.087,146	17	601.332,903 366.077,718	46.208
18	601.382,391 366.067,405	19	601.393,353 366.065,12	11.198
20	601.396,41 366.064,483	21	601.395,784 366.068,189	3.758
22	601.280,761 366.092,16	23	601.039,179 366.060,052	243.706

** Lungimile segmentelor sunt determinate în planul de proiecție Stereo 70 și sunt rotunjite la 1 milimetru.

*** Distanța dintre puncte este formată din segmente cumulate ce sunt mai mici decât valoarea 1 milimetru.

**DATE DESPRE IMOBILUL NR. 6539**

Oficiul de Cadastru și Publicitate Imobiliară PRAHOVA
Biroul de Cadastru și Publicitate Imobiliară Ploiești

A. Partea I. Descrierea imobilului

TEREN Extravilan

Adresa: Jud. Prahova

Nr. Crt	Nr cadastral Nr. topografic	Suprafața* (mp)	Observații / Referințe
A1		4.136	Sector cadastral:0 Teren neimprejmuit; domeniu public

B. Partea II. Proprietari și acte

Inscrieri privitoare la dreptul de proprietate și alte drepturi reale	Referințe
/	
Act Administrativ nr. 9070, din 08/12/2023 emis de Primaria Gherghita (Act administrativ 5/31.01.20074, emis de C.L. Gherghita, act normativ 477/16.06.2010, emis de Guvernul Romaniei);	
B1	A1
Intabulare, drept de PROPRIETATE domeniu public, dobandit prin Lege, cota actuala 1/1 1) Comuna Gherghita , CIF:2844014, domeniu public	

C. Partea III. SARCINI .

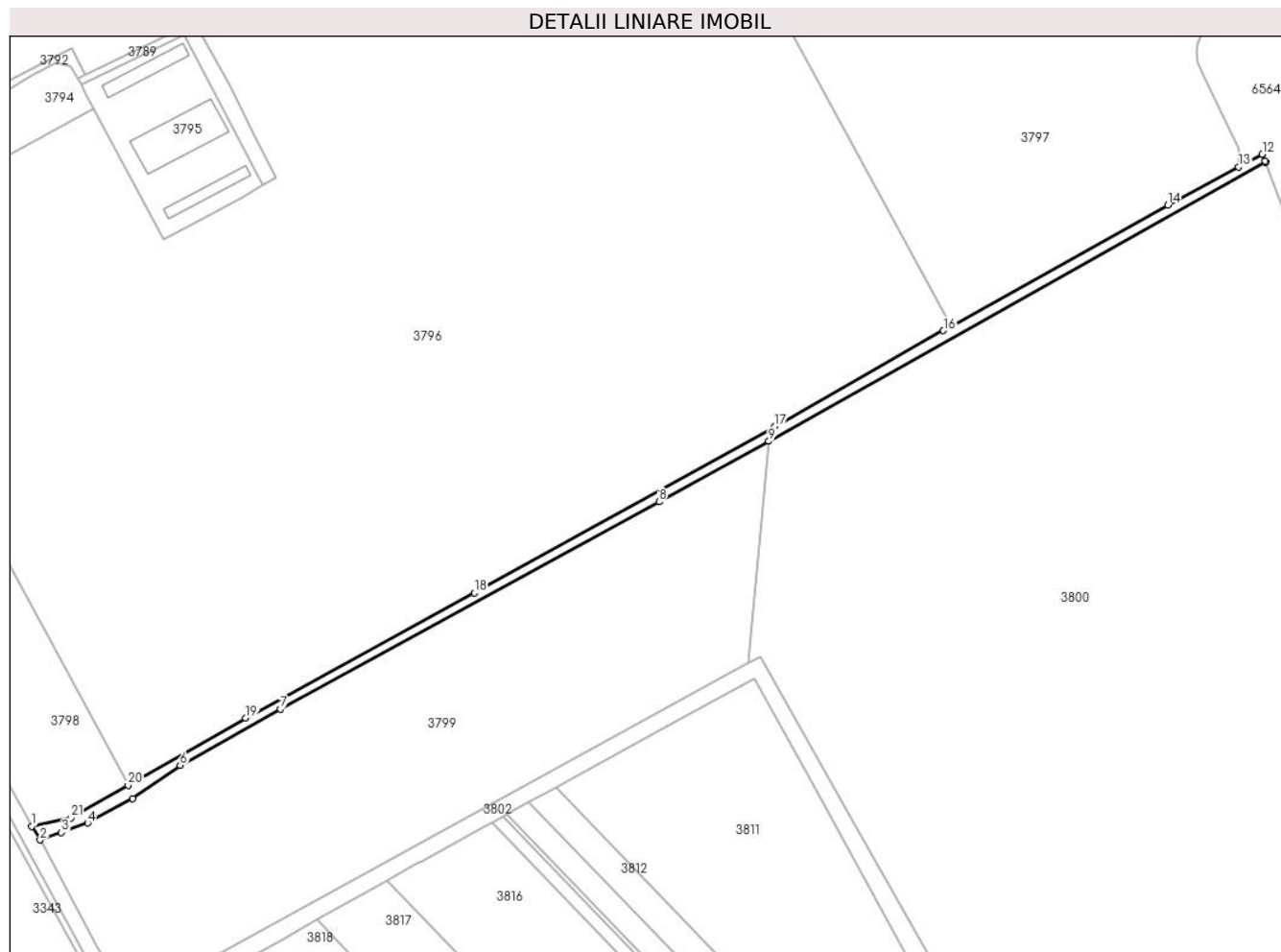
Inscrieri privind dezmembramintele dreptului de proprietate, drepturi reale de garanție și sarcini	Referințe
NU SUNT	

Anexa Nr. 1 La Partea I

Teren

Nr cadastral	Suprafața (mp)*	Observații / Referințe
	4.136	domeniu public

* Suprafața este determinată în planul de proiecție Stereo 70.



Date referitoare la teren

Crt	Categorie folosință	Intra vilan	Suprafața (mp)	Tarla	Parcelă	Nr. topo	Observații / Referințe
1	drum	NU	4.136	-	804	-	

Lungime Segmente

1) Valorile lungimilor segmentelor sunt obținute din proiecție în plan.

Punct început	X / Y	Punct sfârșit	X / Y	Lungime segment (** (m)
1	598.444,871 363.687,226	2	598.449,384 363.679,815	8.677
3	598.460,924 363.683,899	4	598.474,944 363.688,936	14.897
5	598.499,191 363.702,153	6	598.524,624 363.719,917	31.023
7	598.578,585 363.750,111	8	598.781,964 363.861,422	231.848
9	598.840,989 363.893,808	10	599.107,943 364.043,449	306.034

Punct început	X / Y	Punct sfârșit	X / Y	Lungime segment (** (m)
2	598.449,384 363.679,815	3	598.460,924 363.683,899	12.241
4	598.474,944 363.688,936	5	598.499,191 363.702,153	27.615
6	598.524,624 363.719,917	7	598.578,585 363.750,111	61.834
8	598.781,964 363.861,422	9	598.840,989 363.893,808	67.326
10	599.107,943 364.043,449	11	599.107,684 364.044,149	0.746

Punct început	X / Y	Punct sfârșit	X / Y	Lungime segment (** (m)
11	599.107,684 364.044,149	12	599.106,084 364.047,98	4.152
13	599.093,316 364.041,162	14	599.055,395 364.020,694	43.092
15	598.938,83 363.955,467	16	598.934,779 363.953,199	4.643
17	598.844,0 363.901,846	18	598.682,674 363.812,467	184.431
19	598.559,729 363.745,386	20	598.496,673 363.709,286	72.659
21	598.465,85 363.691,64	1	598.444,871 363.687,226	21.439

Punct început	X / Y	Punct sfârșit	X / Y	Lungime segment (** (m)
12	599.106,084 364.047,98	13	599.093,316 364.041,162	14.474
14	599.055,395 364.020,694	15	598.938,83 363.955,467	133.574
16	598.934,779 363.953,199	17	598.844,0 363.901,846	104.297
18	598.682,674 363.812,467	19	598.559,729 363.745,386	140.055
20	598.496,673 363.709,286	21	598.465,85 363.691,64	35.516

** Lungimile segmentelor sunt determinate în planul de proiecție Stereo 70 și sunt rotunjite la 1 milimetru.

*** Distanța dintre puncte este formată din segmente cumulate ce sunt mai mici decât valoarea 1 milimetru.

**DATE DESPRE IMOBILUL NR. 6541**

Oficiul de Cadastru și Publicitate Imobiliară PRAHOVA
Biroul de Cadastru și Publicitate Imobiliară Ploiești

A. Partea I. Descrierea imobilului

TEREN Extravilan

Adresa: Jud. Prahova

Nr. Crt	Nr cadastral Nr. topografic	Suprafața* (mp)	Observații / Referințe
A1		1.803	Sector cadastral:0 Teren neimprejmuit;

B. Partea II. Proprietari și acte

Inscrieri privitoare la dreptul de proprietate și alte drepturi reale		Referințe
/		
Act Administrativ nr. 9109, din 11/01/2023 emis de Primaria Gherghita (Act administrativ 5/31.01.20074, emis de C.L. Gherghita, act normativ 477/16.06.2010, emis de Guvernul Romaniei);		
B1	Intabulare, drept de PROPRIETATE domeniul public, dobandit prin Lege, cota actuala 1/1 1) Comuna Gherghita, CIF:2844014, domeniu public	A1

C. Partea III. SARCINI .

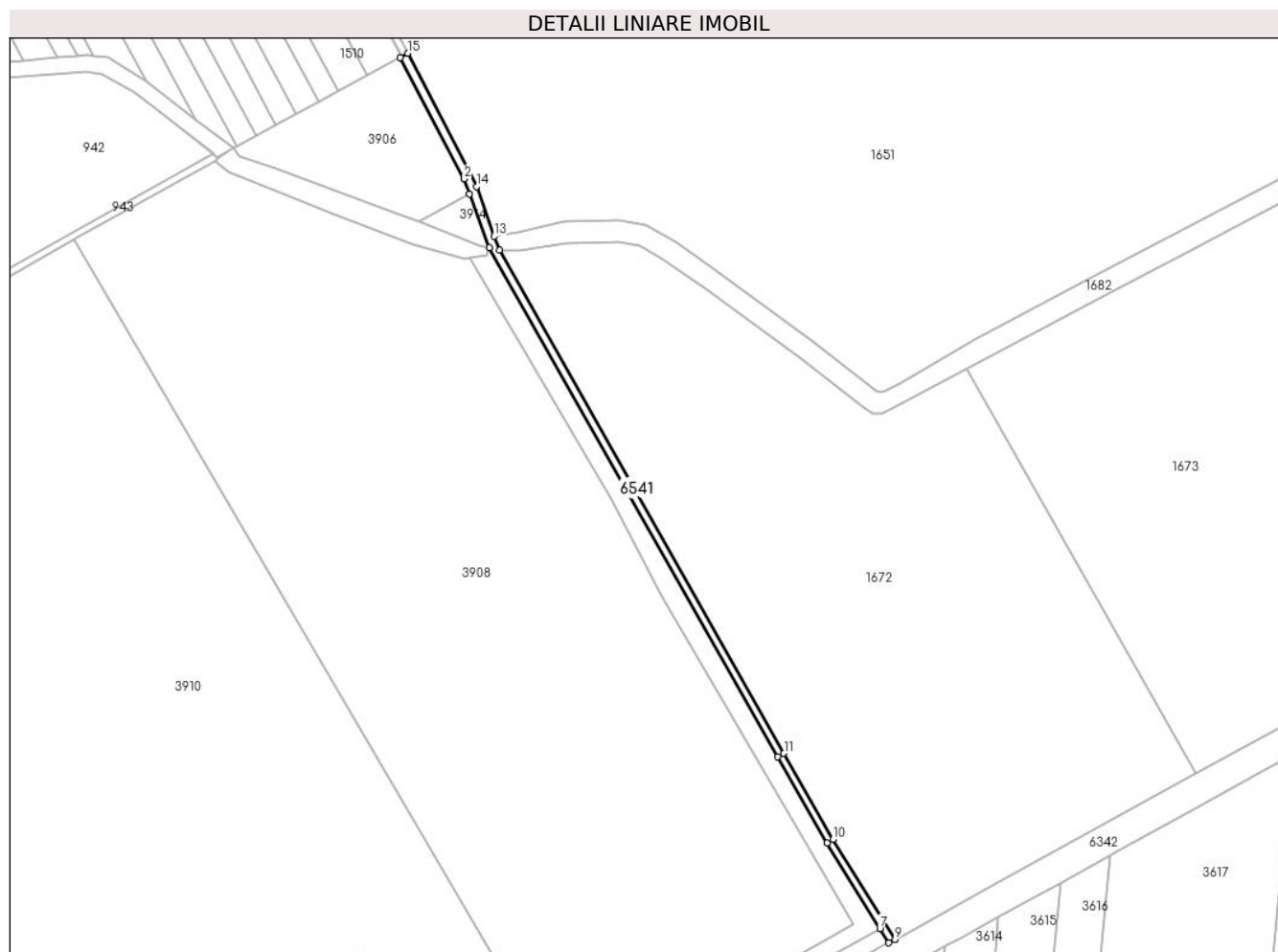
Inscrieri privind dezmembramentele dreptului de proprietate, drepturi reale de garanție și sarcini	Referințe
NU SUNT	

Anexa Nr. 1 La Partea I

Teren

Nr cadastral	Suprafața (mp)*	Observații / Referințe
	1.803	

* Suprafața este determinată în planul de proiecție Stereo 70.



Date referitoare la teren

Crt	Categorie folosință	Intravilan	Suprafața (mp)	Tarla	Parcelă	Nr. topo	Observații / Referințe
1	drum	NU	1.803	-	693/1	-	

Lungime Segmente

1) Valorile lungimilor segmentelor sunt obținute din proiecție în plan.

Punct început	X / Y	Punct sfârșit	X / Y	Lungime segment (** (m)
1	599.241,029 365.625,497	2	599.272,22 365.566,28	66.929
2	599.272,22 365.566,28	3	599.274,896 365.559,011	7.746
3	599.274,896 365.559,011	4	599.284,56 365.532,76	27.974
4	599.284,56 365.532,76	5	599.425,107 365.284,468	285.311
5	599.425,107 365.284,468	6	599.449,237 365.242,542	48.374

Punct început	X / Y	Punct sfârșit	X / Y	Lungime segment (** (m)
6	599.449,237 365.242,542	7	599.475,018 365.200,734	49.118
7	599.475,018 365.200,734	8	599.479,285 365.193,816	8.128
8	599.479,285 365.193,816	9	599.482,386 365.195,455	3.508
9	599.482,386 365.195,455	10	599.452,244 365.244,334	57.426
10	599.452,244 365.244,334	11	599.428,147 365.286,202	48.307
11	599.428,147 365.286,202	12	599.289,458 365.531,591	281.869
12	599.289,458 365.531,591	13	599.286,785 365.538,262	7.187
13	599.286,785 365.538,262	14	599.278,177 365.562,515	25.735
14	599.278,177 365.562,515	15	599.244,743 365.627,51	73.09
15	599.244,743 365.627,51	1	599.241,029 365.625,497	4.225

** Lungimile segmentelor sunt determinate în planul de proiecție Stereo 70 și sunt rotunjite la 1 milimetru.

*** Distanța dintre puncte este formată din segmente cumulate ce sunt mai mici decât valoarea 1 milimetru.

**DATE DESPRE IMOBILUL NR. 6543**

Oficiul de Cadastru și Publicitate Imobiliară PRAHOVA
Biroul de Cadastru și Publicitate Imobiliară Ploiești

A. Partea I. Descrierea imobilului

TEREN Necunoscut

Adresa: Loc. Gherghita, Jud. Prahova

Nr. Crt	Nr cadastral Nr. topografic	Suprafața* (mp)	Observații / Referințe
A1		17.678	Sector cadastral:0 Teren neimprejmuit; domeniu public

B. Partea II. Proprietari și acte

Inscrieri privitoare la dreptul de proprietate și alte drepturi reale	Referințe
/	
Act Administrativ nr. 9070, din 08/12/2023 emis de Primaria Gherghita (Act administrativ 5/31.01.20074, emis de C.L. Gherghita, act normativ 477/16.06.2010, emis de Guvernul Romaniei);	
B1	A1
Intabulare, drept de PROPRIETATE domeniu public, dobandit prin Lege, cota actuala 1/1 1) Comuna Gherghita, CIF:2844014, domeniu public	

C. Partea III. SARCINI .

Inscrieri privind dezmembramintele dreptului de proprietate, drepturi reale de garanție și sarcini	Referințe
NU SUNT	

Anexa Nr. 1 La Partea I

Teren

Nr cadastral	Suprafața (mp)*	Observații / Referințe
	17.678	domeniu public

* Suprafața este determinată în planul de proiecție Stereo 70.

DETALII LINIARE IMOBIL



Date referitoare la teren

Crt	Categorie folosință	Intravilan	Suprafața (mp)	Tarla	Parcelă	Nr. topo	Observații / Referințe
1	drum	DA	4.119	-	798	-	
2	drum	NU	13.559	-	798	-	

Lungime Segmente

1) Valorile lungimilor segmentelor sunt obținute din proiecție în plan.

Punct început	X / Y	Punct sfârșit	X / Y	Lungime segment	Punct început	X / Y	Punct sfârșit	X / Y	Lungime segment	Punct început	X / Y	Punct sfârșit	X / Y	Lungime segment
1	598.047,761 364.391,967	2	598.090,369 364.311,685	90.88 8	2	598.090,369 364.311,685	3	598.141,385 364.224,406	101.0 95	3	598.141,385 364.224,406	4	598.247,815 364.035,067	217.2 02
4	598.247,815 364.035,067	5	598.255,345 364.014,073	22.30 3	5	598.255,345 364.014,073	6	598.270,561 363.987,149	30.92 6	6	598.270,561 363.987,149	7	598.320,383 363.898,994	101.2 6
7	598.320,383 363.898,994	8	598.406,486 363.740,762	180.1 42	8	598.406,486 363.740,762	9	598.483,113 363.600,637	159.7 08	9	598.483,113 363.600,637	10	598.491,354 363.588,414	14.74 2
10	598.491,354 363.588,414	11	598.544,985 363.505,638	98.63 1	11	598.544,985 363.505,638	12	598.603,176 363.411,699	110.5 03	12	598.603,176 363.411,699	13	598.659,381 363.343,025	88.74 1
13	598.659,381 363.343,025	14	598.797,282 363.195,86	201.6 79	14	598.797,282 363.195,86	15	598.955,535 363.021,254	235.6 51	15	598.955,535 363.021,254	16	599.130,711 362.828,93	260.1 44

Punct început	X / Y	Punct sfârșit	X / Y	Lungime segment	Punct început	X / Y	Punct sfârșit	X / Y	Lungime segment	Punct început	X / Y	Punct sfârșit	X / Y	Lungime segment
16	599.130,711 362.828,93	17	599.325,049 362.615,709	288.497	17	599.325,049 362.615,709	18	599.324,238 362.621,802	6.147	18	599.324,238 362.621,802	19	599.352,735 362.592,914	40.578
19	599.352,735 362.592,914	20	599.355,575 362.594,491	3.248	20	599.355,575 362.594,491	21	599.360,015 362.593,717	4.507	21	599.360,015 362.593,717	22	599.223,079 362.741,782	201.68
22	599.223,079 362.741,782	23	598.963,45 363.026,128	385.045	23	598.963,45 363.026,128	24	598.960,356 363.029,509	4.583	24	598.960,356 363.029,509	25	598.919,63 363.072,687	59.355
25	598.919,63 363.072,687	26	598.808,43 363.195,807	165.903	26	598.808,43 363.195,807	27	598.765,777 363.240,954	62.109	27	598.765,777 363.240,954	28	598.683,544 363.327,734	119.553
28	598.683,544 363.327,734	29	598.606,134 363.413,57	115.587	29	598.606,134 363.413,57	30	598.543,098 363.512,076	116.949	30	598.543,098 363.512,076	31	598.501,193 363.579,41	79.308
31	598.501,193 363.579,41	32	598.504,139 363.581,282	3.49	32	598.504,139 363.581,282	33	598.497,211 363.592,649	13.312	33	598.497,211 363.592,649	34	598.479,722 363.623,467	35.435
34	598.479,722 363.623,467	35	598.461,113 363.657,797	39.049	35	598.461,113 363.657,797	36	598.449,384 363.679,815	24.948	36	598.449,384 363.679,815	37	598.444,871 363.687,226	8.677
37	598.444,871 363.687,226	38	598.289,478 363.969,009	321.789	38	598.289,478 363.969,009	39	598.275,15 363.995,13	29.793	39	598.275,15 363.995,13	40	598.254,3 364.037,41	47.141
40	598.254,3 364.037,41	41	598.207,845 364.121,218	95.822	41	598.207,845 364.121,218	42	598.193,734 364.148,452	30.672	42	598.193,734 364.148,452	43	598.151,98 364.219,17	82.125
43	598.151,98 364.219,17	44	598.152,96 364.224,1	5.026	44	598.152,96 364.224,1	45	598.131,24 364.263,53	45.016	45	598.131,24 364.263,53	46	598.122,767 364.277,973	16.745
46	598.122,767 364.277,973	47	598.106,235 364.306,152	32.67	47	598.106,235 364.306,152	48	598.102,332 364.312,805	7.713	48	598.102,332 364.312,805	49	598.096,821 364.322,896	11.498
49	598.096,821 364.322,896	50	598.093,746 364.329,692	7.46	50	598.093,746 364.329,692	51	598.077,976 364.358,941	33.229	51	598.077,976 364.358,941	52	598.072,898 364.368,393	10.73
52	598.072,898 364.368,393	53	598.057,458 364.397,498	32.947	53	598.057,458 364.397,498	1	598.047,761 364.391,967	11.164					

** Lungimile segmentelor sunt determinate în planul de proiecție Stereo 70 și sunt rotunjite la 1 milimetru.

*** Distanța dintre puncte este formată din segmente cumulate ce sunt mai mici decât valoarea 1 milimetru.

**DATE DESPRE IMOBILUL NR. 6544**

Oficiul de Cadastru și Publicitate Imobiliară PRAHOVA
Biroul de Cadastru și Publicitate Imobiliară Ploiești

A. Partea I. Descrierea imobilului

TEREN Extravilan

Adresa: Jud. Prahova

Nr. Crt	Nr cadastral Nr. topografic	Suprafața* (mp)	Observații / Referințe
A1		2.263	Sector cadastral:0 Teren neimprejmuit; domeniu public

B. Partea II. Proprietari și acte

Inscrieri privitoare la dreptul de proprietate și alte drepturi reale	Referințe
/	
Act Administrativ nr. 9064, din 08/12/2023 emis de Primaria Gherghita (Act administrativ 5/31.01.20074, emis de C.L. Gherghita, act normativ 477/16.06.2010, emis de Guvernul Romaniei);	
B1	A1
Intabulare, drept de PROPRIETATE domeniu public, dobandit prin Lege, cota actuala 1/1 1) Comuna Gherghita, CIF:2844014, domeniu public	

C. Partea III. SARCINI .

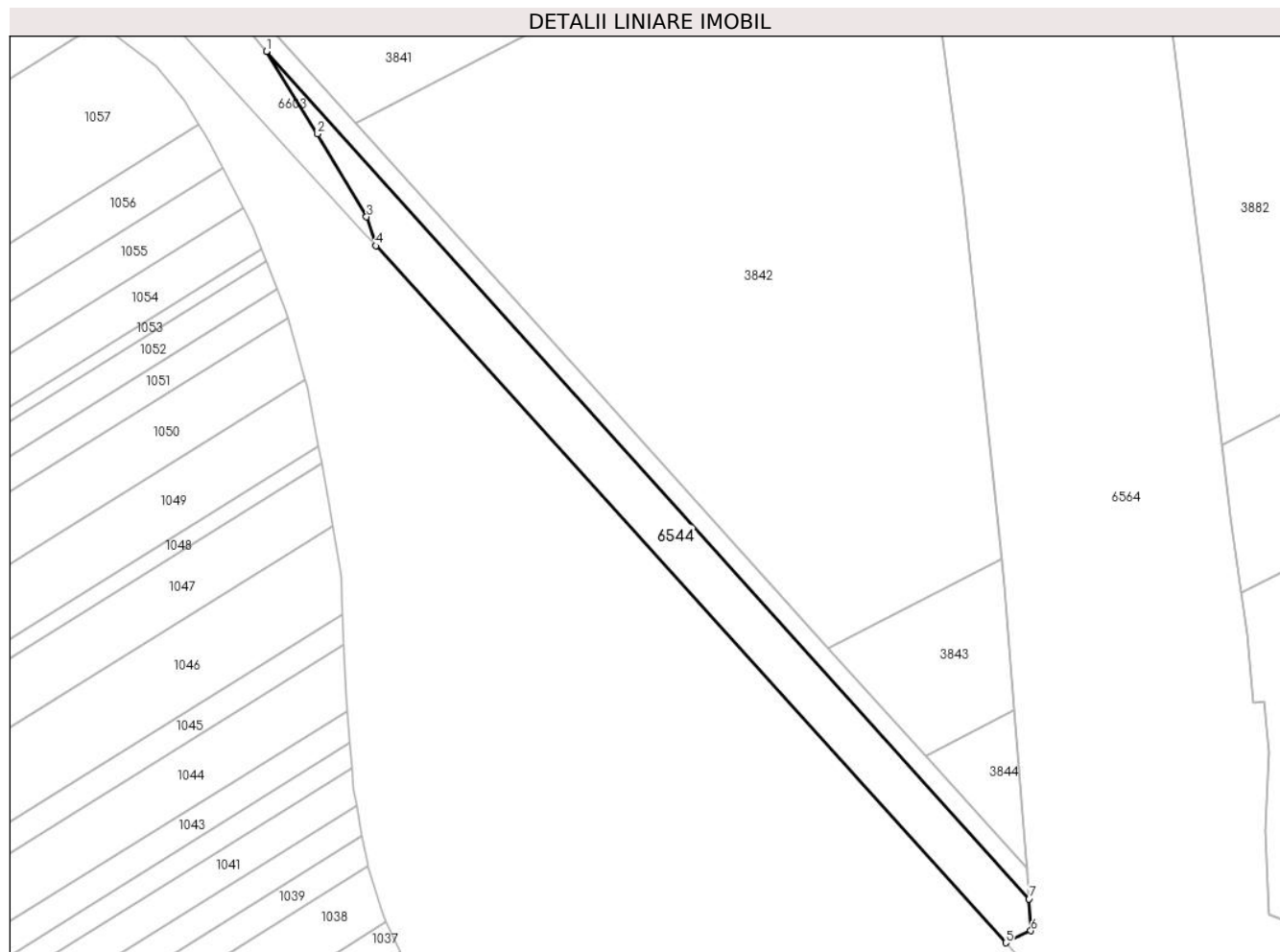
Inscrieri privind dezmembramintele dreptului de proprietate, drepturi reale de garanție și sarcini	Referințe
NU SUNT	

Anexa Nr. 1 La Partea I

Teren

Nr cadastral	Suprafața (mp)*	Observații / Referințe
	2.263	domeniu public

* Suprafața este determinată în planul de proiecție Stereo 70.



Date referitoare la teren

Crt	Categorie folosință	Intravilan	Suprafața (mp)	Tarla	Parcelă	Nr. topo	Observații / Referințe
1	drum	NU	2.263	-	798	-	

Lungime Segmente

1) Valorile lungimilor segmentelor sunt obținute din proiecție în plan.

Punct început	X / Y	Punct sfârșit	X / Y	Lungime segment (** (m)
1	599.401,362 362.547,819	2	599.412,366 362.530,188	20.784
2	599.412,366 362.530,188	3	599.422,856 362.512,371	20.675
3	599.422,856 362.512,371	4	599.424,836 362.506,206	6.475
4	599.424,836 362.506,206	5	599.559,896 362.356,946	201.296
5	599.559,896 362.356,946	6	599.565,308 362.359,504	5.986

Punct început	X / Y	Punct sfârșit	X / Y	Lungime segment (** (m)
6	599.565,308 362.359,504	7	599.564,905 362.366,334	6.842
7	599.564,905 362.366,334	1	599.401,362 362.547,819	244.301

** Lungimile segmentelor sunt determinate în planul de proiecție Stereo 70 și sunt rotunjite la 1 milimetru.

*** Distanța dintre puncte este formată din segmente cumulate ce sunt mai mici decât valoarea 1 milimetru.

**DATE DESPRE IMOBILUL NR. 6545**

Oficiul de Cadastru și Publicitate Imobiliară PRAHOVA
Biroul de Cadastru și Publicitate Imobiliară Ploiești

A. Partea I. Descrierea imobilului

TEREN Extravilan

Adresa: Jud. Prahova

Nr. Crt	Nr cadastral Nr. topografic	Suprafața* (mp)	Observații / Referințe
A1		162	Sector cadastral:0 Teren neimprejmuit; domeniu public

B. Partea II. Proprietari și acte

Inscrieri privitoare la dreptul de proprietate și alte drepturi reale	Referințe
/	
Act Administrativ nr. 9065, din 08/12/2023 emis de Primaria Gherghita (Act administrativ 5/31.01.20074, emis de C.L. Gherghita, act normativ 477/16.06.2010, emis de Guvernul Romaniei);	
B1	A1
Intabulare, drept de PROPRIETATE domeniu public, dobandit prin Lege, cota actuala 1/1 1) Comuna Gherghita, CIF:2844014, domeniu public	

C. Partea III. SARCINI .

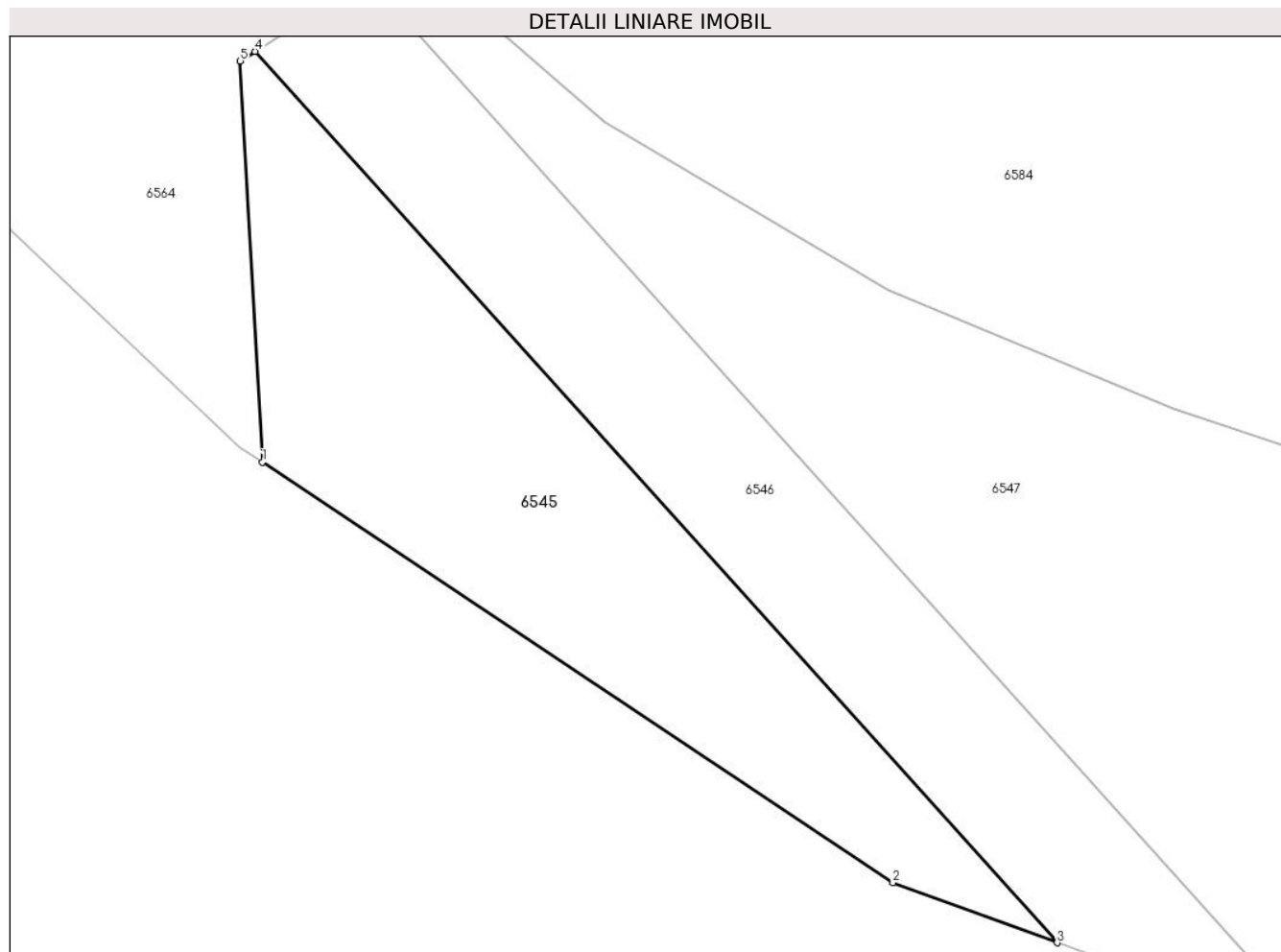
Inscrieri privind dezmembramintele dreptului de proprietate, drepturi reale de garanție și sarcini	Referințe
NU SUNT	

Anexa Nr. 1 La Partea I

Teren

Nr cadastral	Suprafața (mp)*	Observații / Referințe
	162	domeniu public

* Suprafața este determinată în planul de proiecție Stereo 70.



Date referitoare la teren

Crt	Categorie folosință	Intravilan	Suprafața (mp)	Tarla	Parcelă	Nr. topo	Observații / Referințe
1	drum	NU	162	-	787	-	

Lungime Segmente

1) Valorile lungimilor segmentelor sunt obținute din proiecție în plan.

Punct început	X / Y	Punct sfârșit	X / Y	Lungime segment (** (m)
1	599.621,647 362.291,304	2	599.640,563 362.278,697	22.732
2	599.640,563 362.278,697	3	599.645,496 362.276,896	5.251
3	599.645,496 362.276,896	4	599.621,421 362.303,614	35.964
4	599.621,421 362.303,614	5	599.620,983 362.303,328	0.523
5	599.620,983 362.303,328	1	599.621,647 362.291,304	12.042

**** Lungimile segmentelor sunt determinate în planul de proiecție Stereo 70 și sunt rotunjite la 1 milimetru.**

***** Distanța dintre puncte este formată din segmente cumulate ce sunt mai mici decât valoarea 1 milimetru.**

**DATE DESPRE IMOBILUL NR. 6546**

Oficiul de Cadastru și Publicitate Imobiliară PRAHOVA
Biroul de Cadastru și Publicitate Imobiliară Ploiești

A. Partea I. Descrierea imobilului

TEREN Extravilan

Adresa: Jud. Prahova

Nr. Crt	Nr cadastral Nr. topografic	Suprafața* (mp)	Observații / Referințe
A1		158	Sector cadastral:0 Teren neimprejmuit;

B. Partea II. Proprietari și acte

Inscrieri privitoare la dreptul de proprietate și alte drepturi reale		Referințe
/		
Act Normativ nr. 1872, din 22/12/2005 emis de Guvernul Romaniei (Act normativ 1705/21.12.2006, Act normativ 82/29.09.2011);		
B1	Intabulare, drept de PROPRIETATE, dobandit prin Lege, cota actuala 1/1 1) Statul Roman, CIF:999999999999	A1
B2	Intabulare, drept de ADMINISTRARE, dobandit prin Lege, cota actuala 1/1 1) AGENTIA NATIONALA DE IMBUNATIRI FUNCIARE, CIF:999999999999	A1

C. Partea III. SARCINI .

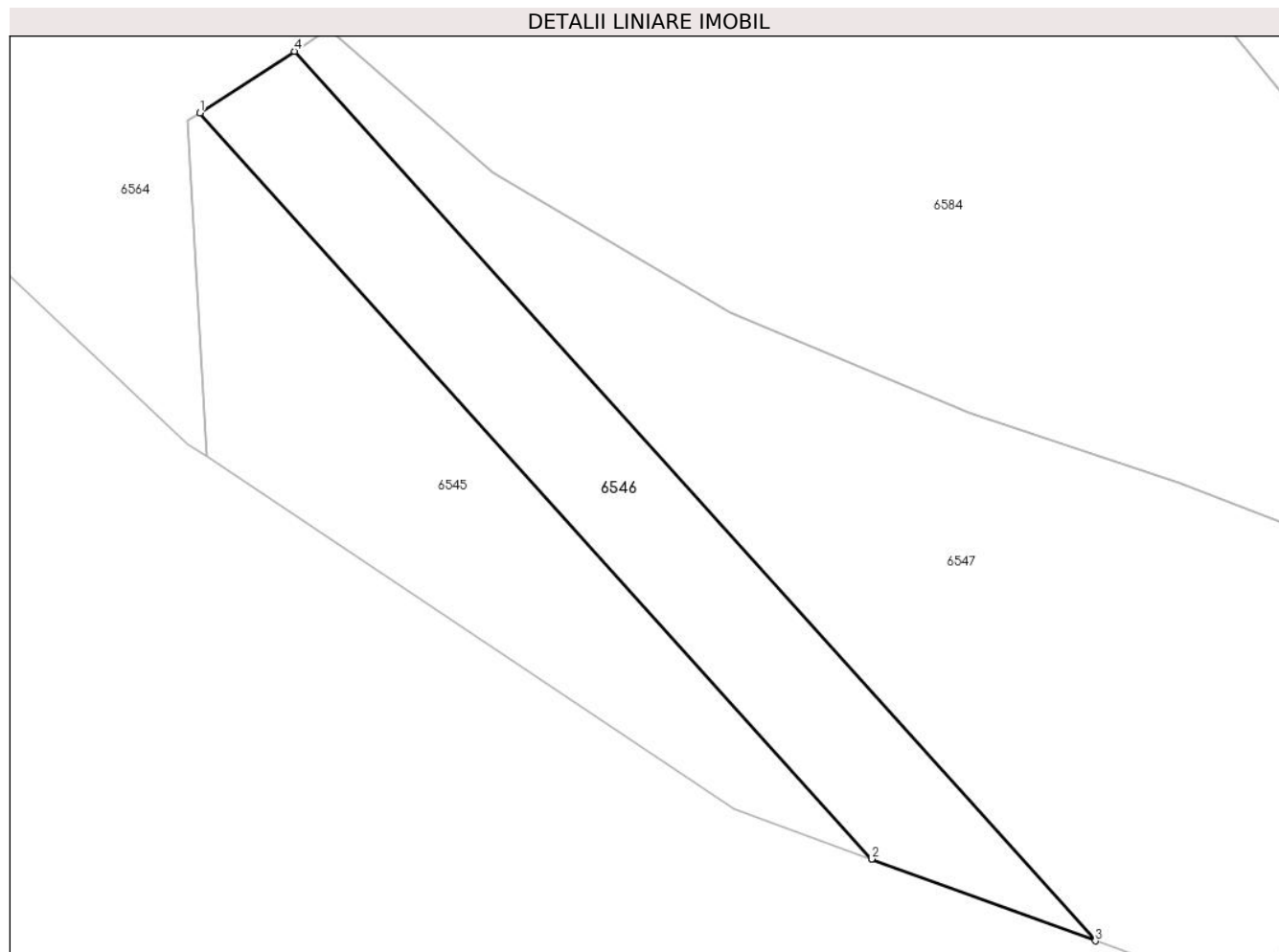
Inscrieri privind dezmembramintele dreptului de proprietate, drepturi reale de garanție și sarcini	Referințe
NU SUNT	

Anexa Nr. 1 La Partea I

Teren

Nr cadastral	Suprafața (mp)*	Observații / Referințe
	158	

* Suprafața este determinată în planul de proiecție Stereo 70.



Date referitoare la teren

Crt	Categorie folosință	Intravilan	Suprafața (mp)	Tarla	Parcelă	Nr. topo	Observații / Referințe
1	curți constructii	NU	158	-	795	-	

Lungime Segmente

1) Valorile lungimilor segmentelor sunt obținute din proiecție în plan.

Punct început	X / Y	Punct sfârșit	X / Y	Lungime segment (** (m)
1	599.621,421 362.303,614	2	599.645,496 362.276,896	35.964
2	599.645,496 362.276,896	3	599.653,52 362.273,967	8.542
3	599.653,52 362.273,967	4	599.624,81 362.305,828	42.887
4	599.624,81 362.305,828	1	599.621,421 362.303,614	4.048

**** Lungimile segmentelor sunt determinate în planul de proiecție Stereo 70 și sunt rotunjite la 1 milimetru.**

***** Distanța dintre puncte este formată din segmente cumulate ce sunt mai mici decât valoarea 1 milimetru.**

**DATE DESPRE IMOBILUL NR. 6547**

Oficiul de Cadastru și Publicitate Imobiliară PRAHOVA
Biroul de Cadastru și Publicitate Imobiliară Ploiești

A. Partea I. Descrierea imobilului

TEREN Extravilan

Adresa: Jud. Prahova

Nr. Crt	Nr cadastral Nr. topografic	Suprafața* (mp)	Observații / Referințe
A1		359	Sector cadastral:0 Teren neimprejmuit;

B. Partea II. Proprietari și acte

Inscrieri privitoare la dreptul de proprietate și alte drepturi reale		Referințe
/		
Act Normativ nr. 7, din 13/03/1996 emis de Guvernul Romaniei (Adeverinta nr. 9066/08.12.2023);		
B1	Inscrierea posesiei, drept de PROPRIETATE, dobandit prin Constituire, cota actuala 1/1 1) NEIDENTIFICAT NEIDENTIFICAT	A1
B2	Se noteaza PROPRIETAR NEIDENTIFICAT,rezerva comisiei locale de fond funciar, conform art 13,al.14	A1

C. Partea III. SARCINI .

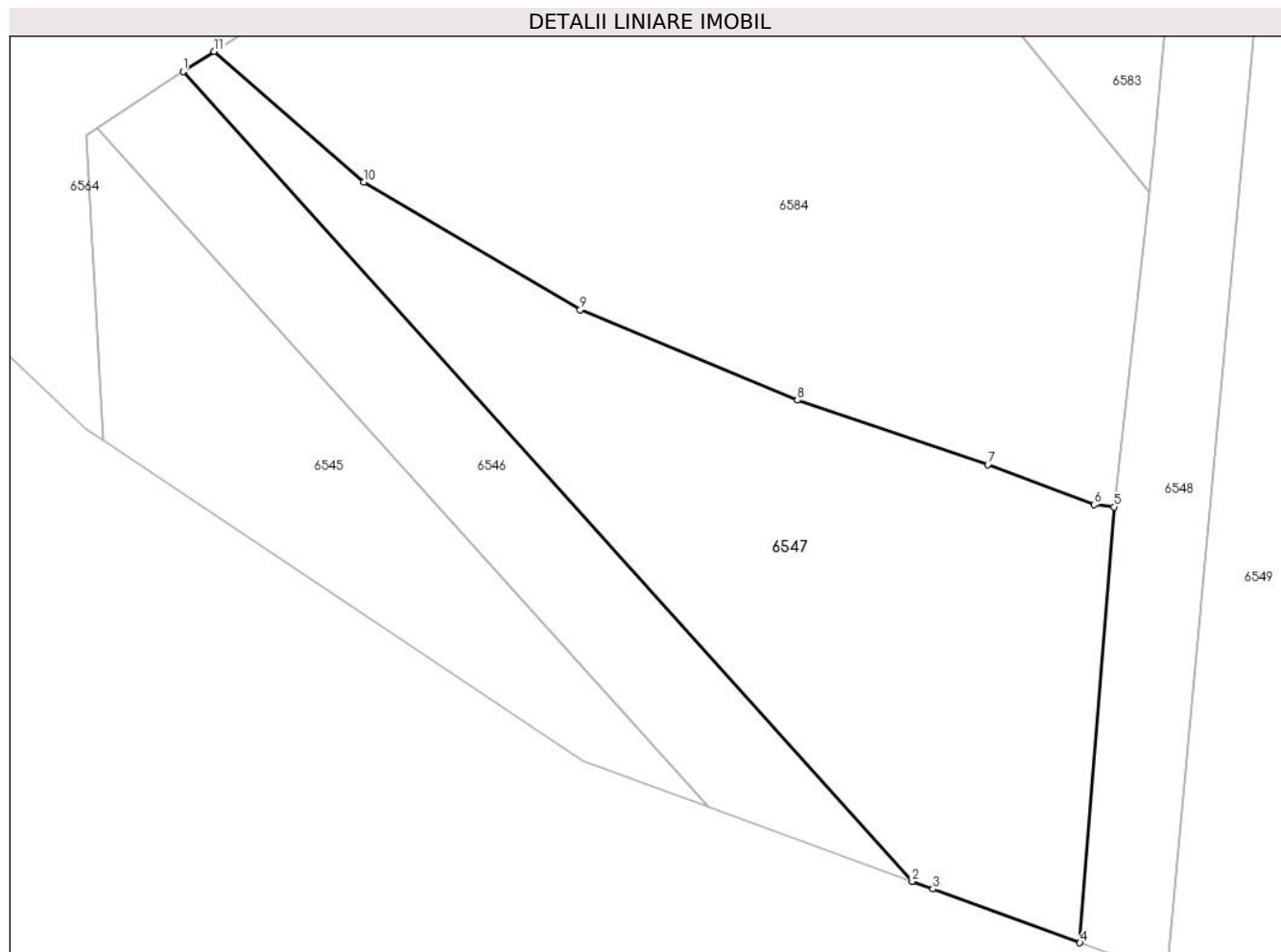
Inscrieri privind dezmembramintele dreptului de proprietate, drepturi reale de garanție și sarcini	Referințe
NU SUNT	

Anexa Nr. 1 La Partea I

Teren

Nr cadastral	Suprafața (mp)*	Observații / Referințe
	359	

* Suprafața este determinată în planul de proiecție Stereo 70.



Date referitoare la teren

Crt	Categorie folosință	Intravilan	Suprafața (mp)	Tarla	Parcelă	Nr. topo	Observații / Referințe
1	arabil	NU	359	66	791/1/1	-	

Lungime Segmente

1) Valorile lungimilor segmentelor sunt obținute din proiecție în plan.

Punct început	X / Y	Punct sfârșit	X / Y	Lungime segment (** (m)
1	599.624,81 362.305,828	2	599.653,52 362.273,967	42.887
2	599.653,52 362.273,967	3	599.654,335 362.273,669	0.868
3	599.654,335 362.273,669	4	599.660,124 362.271,555	6.163
4	599.660,124 362.271,555	5	599.661,469 362.288,701	17.198
5	599.661,469 362.288,701	6	599.660,683 362.288,788	0.791

Punct început	X / Y	Punct sfârșit	X / Y	Lungime segment (** (m)
6	599.660,683 362.288,788	7	599.656,494 362.290,36	4.474
7	599.656,494 362.290,36	8	599.649,002 362.292,896	7.91
8	599.649,002 362.292,896	9	599.640,443 362.296,464	9.273
9	599.640,443 362.296,464	10	599.631,911 362.301,483	9.899
10	599.631,911 362.301,483	11	599.626,024 362.306,62	7.813
11	599.626,024 362.306,62	1	599.624,81 362.305,828	1.449

** Lungimile segmentelor sunt determinate în planul de proiecție Stereo 70 și sunt rotunjite la 1 milimetru.

*** Distanța dintre puncte este formată din segmente cumulate ce sunt mai mici decât valoarea 1 milimetru.

**DATE DESPRE IMOBILUL NR. 6548**

Oficiul de Cadastru și Publicitate Imobiliară PRAHOVA
Biroul de Cadastru și Publicitate Imobiliară Ploiești

A. Partea I. Descrierea imobilului

TEREN Extravilan

Adresa: Jud. Prahova

Nr. Crt	Nr cadastral Nr. topografic	Suprafața* (mp)	Observații / Referințe
A1		Din acte: 149 Masurata: 153	Sector cadastral:0 Teren neimprejmuit;

B. Partea II. Proprietari și acte

Inscrieri privitoare la dreptul de proprietate și alte drepturi reale		Referințe
/		
Act Normativ nr. 7, din 13/03/1996 emis de Guvernul Romaniei;		
B1	Inscrierea posesiei, drept de PROPRIETATE, dobandit prin Constituire, cota actuala 1/1 1) NEIDENTIFICAT NEIDENTIFICAT	A1
B2	Se noteaza PROPRIETAR NEIDENTIFICAT,rezerva comisie locale de fond funciar, conform art 13,al. 14	A1

C. Partea III. SARCINI .

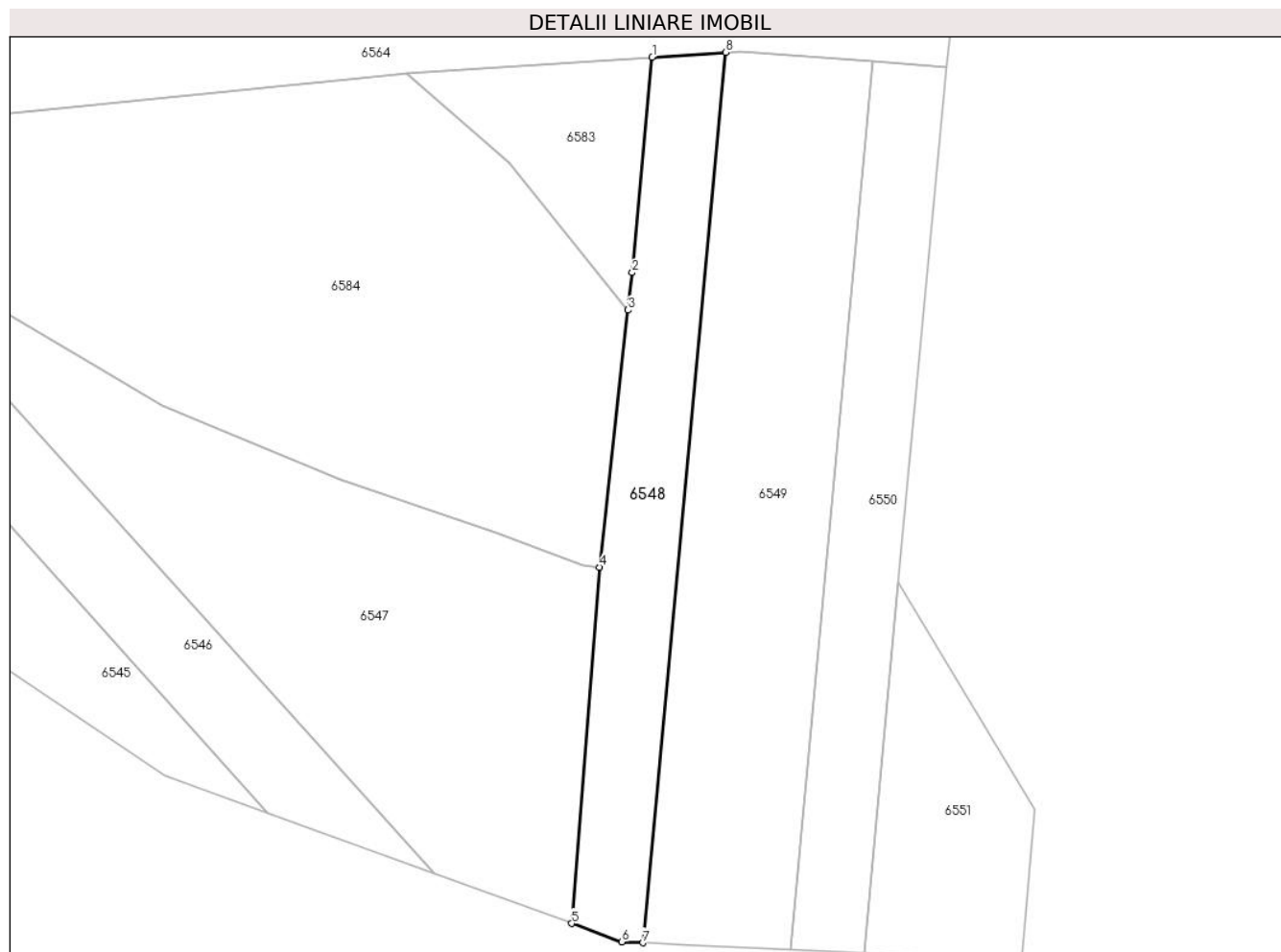
Inscrieri privind dezmembramintele dreptului de proprietate, drepturi reale de garanție și sarcini	Referințe
NU SUNT	

Anexa Nr. 1 La Partea I

Teren

Nr cadastral	Suprafața (mp)*	Observații / Referințe
	Din acte: 149 Masurata: 153	

* Suprafața este determinată în planul de proiecție Stereo 70.



Date referitoare la teren

Crt	Categorie folosință	Intra vilan	Suprafața (mp)	Tarla	Parcelă	Nr. topo	Observații / Referințe
1	drum	NU	153	66	791/10	-	

Lungime Segmente

1) Valorile lungimilor segmentelor sunt obținute din proiecție în plan.

Punct început	X / Y	Punct sfârșit	X / Y	Lungime segment (** (m)
1	599.664,01 362.313,246	2	599.663,043 362.302,874	10.417
2	599.663,043 362.302,874	3	599.662,843 362.301,073	1.812
3	599.662,843 362.301,073	4	599.661,469 362.288,701	12.448
4	599.661,469 362.288,701	5	599.660,124 362.271,555	17.198
5	599.660,124 362.271,555	6	599.662,546 362.270,671	2.579

Punct început	X / Y	Punct sfârșit	X / Y	Lungime segment (** (m)
6	599.662,546 362.270,671	7	599.663,552 362.270,625	1.007
7	599.663,552 362.270,625	8	599.667,548 362.313,478	43.04
8	599.667,548 362.313,478	1	599.664,01 362.313,246	3.546

** Lungimile segmentelor sunt determinate în planul de proiecție Stereo 70 și sunt rotunjite la 1 milimetru.

*** Distanța dintre puncte este formată din segmente cumulate ce sunt mai mici decât valoarea 1 milimetru.

**DATE DESPRE IMOBILUL NR. 6549**

Oficiul de Cadastru și Publicitate Imobiliară PRAHOVA
 Biroul de Cadastru și Publicitate Imobiliară Ploiești

A. Partea I. Descrierea imobilului

TEREN Extravilan

Adresa: Jud. Prahova

Nr. Crt	Nr cadastral Nr. topografic	Suprafața* (mp)	Observații / Referințe
A1		306	Sector cadastral:0 Teren neimprejmuit;

B. Partea II. Proprietari și acte

Inscrieri privitoare la dreptul de proprietate și alte drepturi reale		Referințe
/		
Act Normativ nr. 1872, din 22/12/2005 emis de Guvernul Romaniei (Act normativ 1705/21.12.2006, Act normativ 82/29.09.2011);		
B1	Intabulare, drept de PROPRIETATE, dobandit prin Lege, cota actuala 1/1 1) Statul Roman, CIF:9999999999999	A1
B2	Intabulare, drept de ADMINISTRARE, dobandit prin Lege, cota actuala 1/1 1) AGENTIA NATIONALA DE IMBUNATIRI FUNCIARE, CIF:9999999999999	A1

C. Partea III. SARCINI .

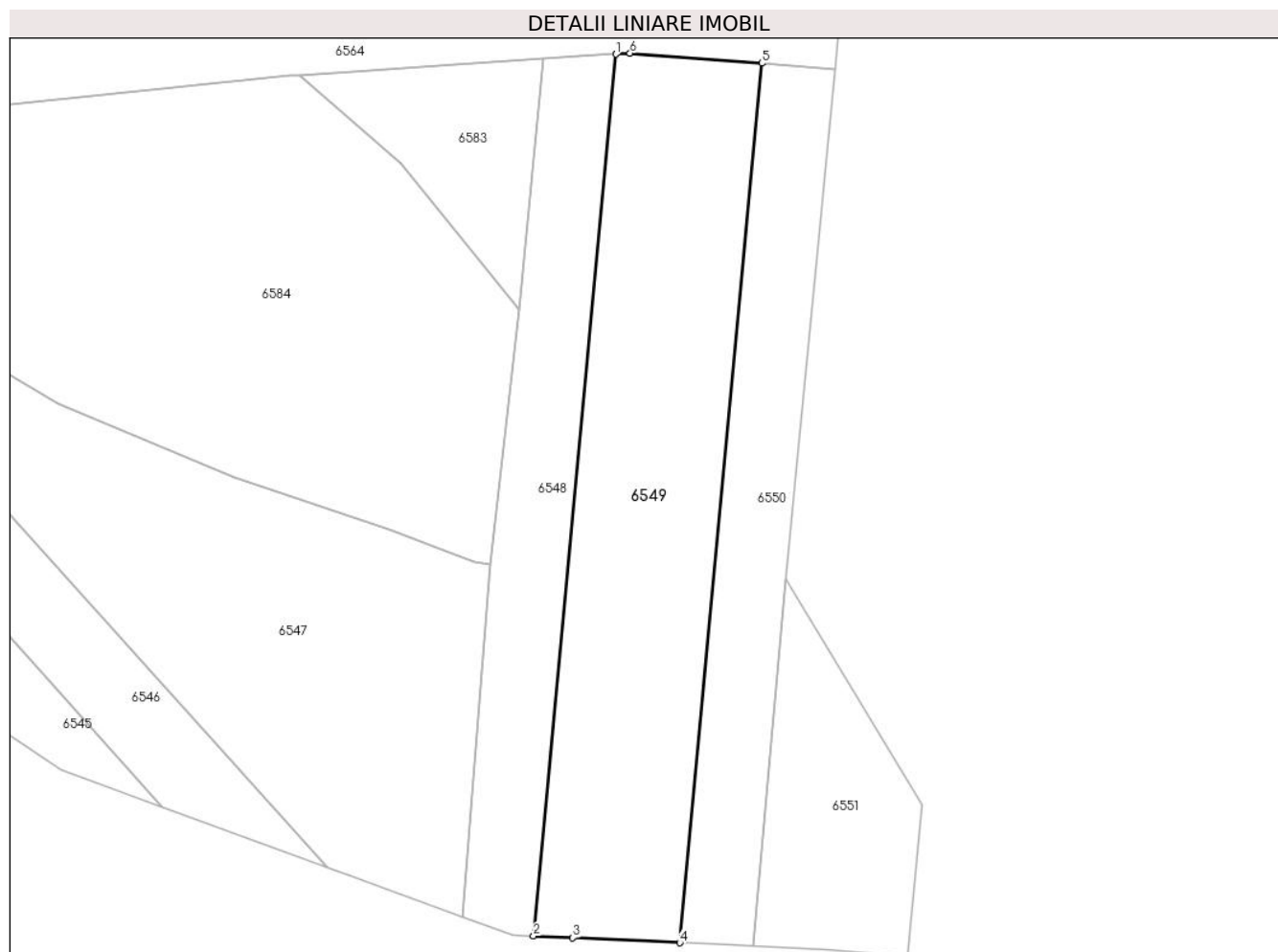
Inscrieri privind dezmembramintele dreptului de proprietate, drepturi reale de garanție și sarcini	Referințe
NU SUNT	

Anexa Nr. 1 La Partea I

Teren

Nr cadastral	Suprafața (mp)*	Observații / Referințe
	306	

* Suprafața este determinată în planul de proiecție Stereo 70.



Date referitoare la teren

Crt	Categorie folosință	Intravilan	Suprafața (mp)	Tarla	Parcelă	Nr. topo	Observații / Referințe
1	curți constructii	NU	306	-	788	-	

Lungime Segmente

1) Valorile lungimilor segmentelor sunt obținute din proiecție în plan.

Punct început	X / Y	Punct sfârșit	X / Y	Lungime segment (** (m)
1	599.667,548 362.313,478	2	599.663,552 362.270,625	43.04
2	599.663,552 362.270,625	3	599.665,46 362.270,537	1.91
3	599.665,46 362.270,537	4	599.670,662 362.270,297	5.207
4	599.670,662 362.270,297	5	599.674,647 362.313,039	42.927
5	599.674,647 362.313,039	6	599.668,243 362.313,524	6.423

Punct început	X / Y	Punct sfârșit	X / Y	Lungime segment (** (m)
6	599.668,243 362.313,524	1	599.667,548 362.313,478	0.696

** Lungimile segmentelor sunt determinate în planul de proiecție Stereo 70 și sunt rotunjite la 1 milimetru.

*** Distanța dintre puncte este formată din segmente cumulate ce sunt mai mici decât valoarea 1 milimetru.

**DATE DESPRE IMOBILUL NR. 6550**

Oficiul de Cadastru și Publicitate Imobiliară PRAHOVA
Biroul de Cadastru și Publicitate Imobiliară Ploiești

A. Partea I. Descrierea imobilului

TEREN Extravilan

Adresa: Jud. Prahova

Nr. Crt	Nr cadastral Nr. topografic	Suprafața* (mp)	Observații / Referințe
A1		152	Sector cadastral:0 Teren neimprejmuit; DOMENIU PUBLIC

B. Partea II. Proprietari și acte

Inscrieri privitoare la dreptul de proprietate și alte drepturi reale	Referințe
/	
Act Administrativ nr. 9069, din 01/01/2023 emis de Primaria Gherghita (Act administrativ 5/31.01.20074, emis de C.L. Gherghita, act normativ 477/16.06.2010, emis de Guvernul Romaniei);	
B1	A1
Intabulare, drept de PROPRIETATE domeniu public, dobandit prin Lege, cota actuala 1/1 1) Comuna Gherghita, CIF:2844014, domeniu public	

C. Partea III. SARCINI .

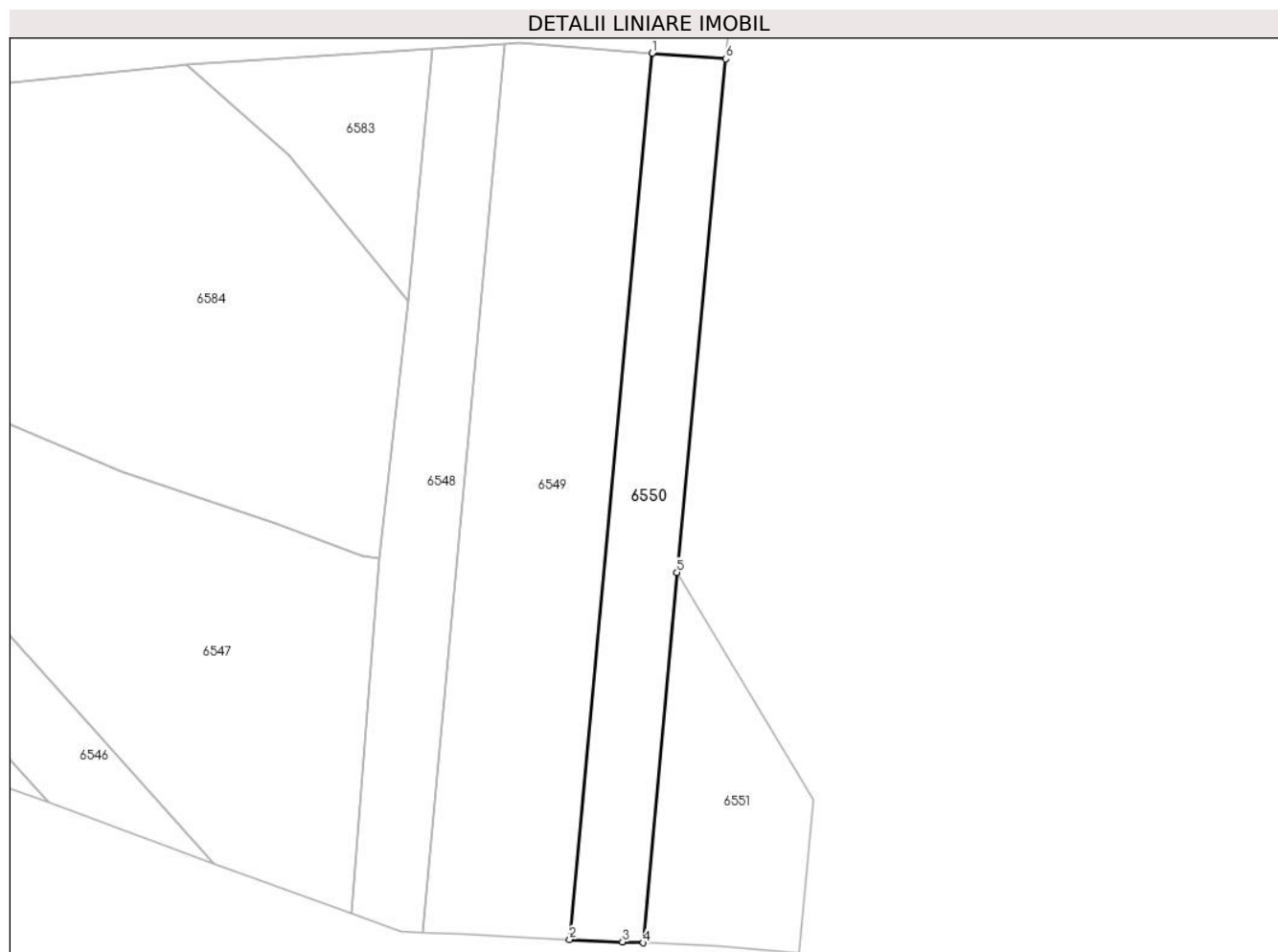
Inscrieri privind dezmembramintele dreptului de proprietate, drepturi reale de garanție și sarcini	Referințe
NU SUNT	

Anexa Nr. 1 La Partea I

Teren

Nr cadastral	Suprafața (mp)*	Observații / Referințe
	152	DOMENIU PUBLIC

* Suprafața este determinată în planul de proiecție Stereo 70.



Date referitoare la teren

Crt	Categorie folosință	Intravilan	Suprafața (mp)	Tarla	Parcelă	Nr. topo	Observații / Referințe
1	drum	NU	152	-	787	-	

Lungime Segmente

1) Valorile lungimilor segmentelor sunt obținute din proiecție în plan.

Punct început	X / Y	Punct sfârșit	X / Y	Lungime segment (** (m)
1	599.674,647 362.313,039	2	599.670,662 362.270,297	42.927
2	599.670,662 362.270,297	3	599.673,213 362.270,179	2.554
3	599.673,213 362.270,179	4	599.674,216 362.270,133	1.004
4	599.674,216 362.270,133	5	599.675,843 362.287,999	17.94
5	599.675,843 362.287,999	6	599.678,192 362.312,77	24.882

Punct început	X / Y	Punct sfârșit	X / Y	Lungime segment (** (m)
6	599.678,192 362.312,77	1	599.674,647 362.313,039	3.555

** Lungimile segmentelor sunt determinate în planul de proiecție Stereo 70 și sunt rotunjite la 1 milimetru.

*** Distanța dintre puncte este formată din segmente cumulate ce sunt mai mici decât valoarea 1 milimetru.

**DATE DESPRE IMOBILUL NR. 6551**

Oficiul de Cadastru și Publicitate Imobiliară PRAHOVA
Biroul de Cadastru și Publicitate Imobiliară Ploiești

A. Partea I. Descrierea imobilului

TEREN Extravilan

Adresa: Jud. Prahova

Nr. Crt	Nr cadastral Nr. topografic	Suprafața* (mp)	Observații / Referințe
A1		96	Sector cadastral:0 Teren neimprejmuit;

B. Partea II. Proprietari și acte

Inscrieri privitoare la dreptul de proprietate și alte drepturi reale		Referințe
/		
Act Normativ nr. 7, din 13/03/1996 emis de Guvernul Romaniei;		
B1	Inscrierea posesiei, drept de PROPRIETATE, dobandit prin Constituire, cota actuala 1/1 1) NEIDENTIFICAT NEIDENTIFICAT	A1
B2	Se noteaza PROPRIETAR NEIDENTIFICAT,rezerva comisie locale de fond funciar, conform art 13,al. 14	A1

C. Partea III. SARCINI .

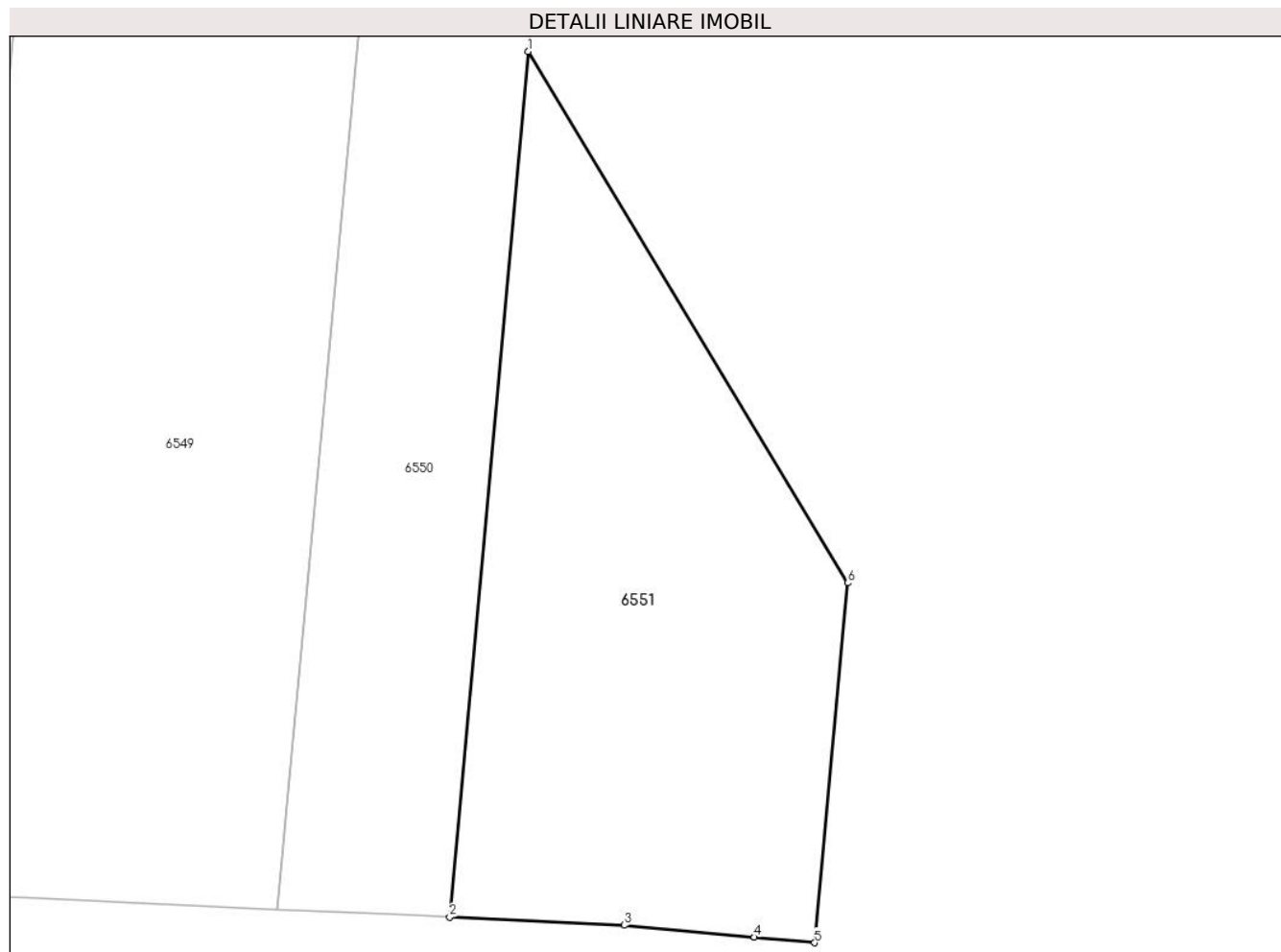
Inscrieri privind dezmembramintele dreptului de proprietate, drepturi reale de garanție și sarcini	Referințe
NU SUNT	

Anexa Nr. 1 La Partea I

Teren

Nr cadastral	Suprafața (mp)*	Observații / Referințe
	96	

* Suprafața este determinată în planul de proiecție Stereo 70.



Date referitoare la teren

Crt	Categorie folosință	Intravilan	Suprafața (mp)	Tarla	Parcelă	Nr. topo	Observații / Referințe
1	arabil	NU	96	66	791/1/1	-	

Lungime Segmente

1) Valorile lungimilor segmentelor sunt obținute din proiecție în plan.

Punct început	X / Y	Punct sfârșit	X / Y	Lungime segment (** (m)
1	599.675,843 362.287,999	2	599.674,216 362.270,133	17.94
2	599.674,216 362.270,133	3	599.677,818 362.269,967	3.606
3	599.677,818 362.269,967	4	599.680,51 362.269,719	2.704
4	599.680,51 362.269,719	5	599.681,757 362.269,605	1.252
5	599.681,757 362.269,605	6	599.682,44 362.277,03	7.456

Punct început	X / Y	Punct sfârşit	X / Y	Lungime segment (** (m)
6	599.682,44 362.277,03	1	599.675,843 362.287,999	12.8

** Lungimile segmentelor sunt determinate în planul de proiecţie Stereo 70 şi sunt rotunjite la 1 milimetru.

*** Distanţa dintre puncte este formată din segmente cumulate ce sunt mai mici decât valoarea 1 milimetru.

**DATE DESPRE IMOBILUL NR. 6552**

Oficiul de Cadastru și Publicitate Imobiliară PRAHOVA
Biroul de Cadastru și Publicitate Imobiliară Ploiești

A. Partea I. Descrierea imobilului

TEREN Extravilan

Adresa: Jud. Prahova

Nr. Crt	Nr cadastral Nr. topografic	Suprafața* (mp)	Observații / Referințe
A1		220	Sector cadastral:0 Teren neimprejmuit;

B. Partea II. Proprietari și acte

Inscrieri privitoare la dreptul de proprietate și alte drepturi reale		Referințe
/		
Act Normativ nr. 1872, din 22/12/2005 emis de Guvernul Romaniei (Act normativ 1705/21.12.2006, Act normativ 82/29.09.2011);		
B1	Intabulare, drept de PROPRIETATE canal Ccs 10, dobandit prin Lege, cota actuala 1/1 1) Statul Roman, CIF:9999999999999	A1
B2	Intabulare, drept de ADMINISTRARE canal Ccs 10, dobandit prin Lege, cota actuala 1/1 1) AGENTIA NATIONALA DE IMBUNATIRI FUNCIARE, CIF:9999999999999	A1

C. Partea III. SARCINI .

Inscrieri privind dezmembramintele dreptului de proprietate, drepturi reale de garanție și sarcini	Referințe
NU SUNT	

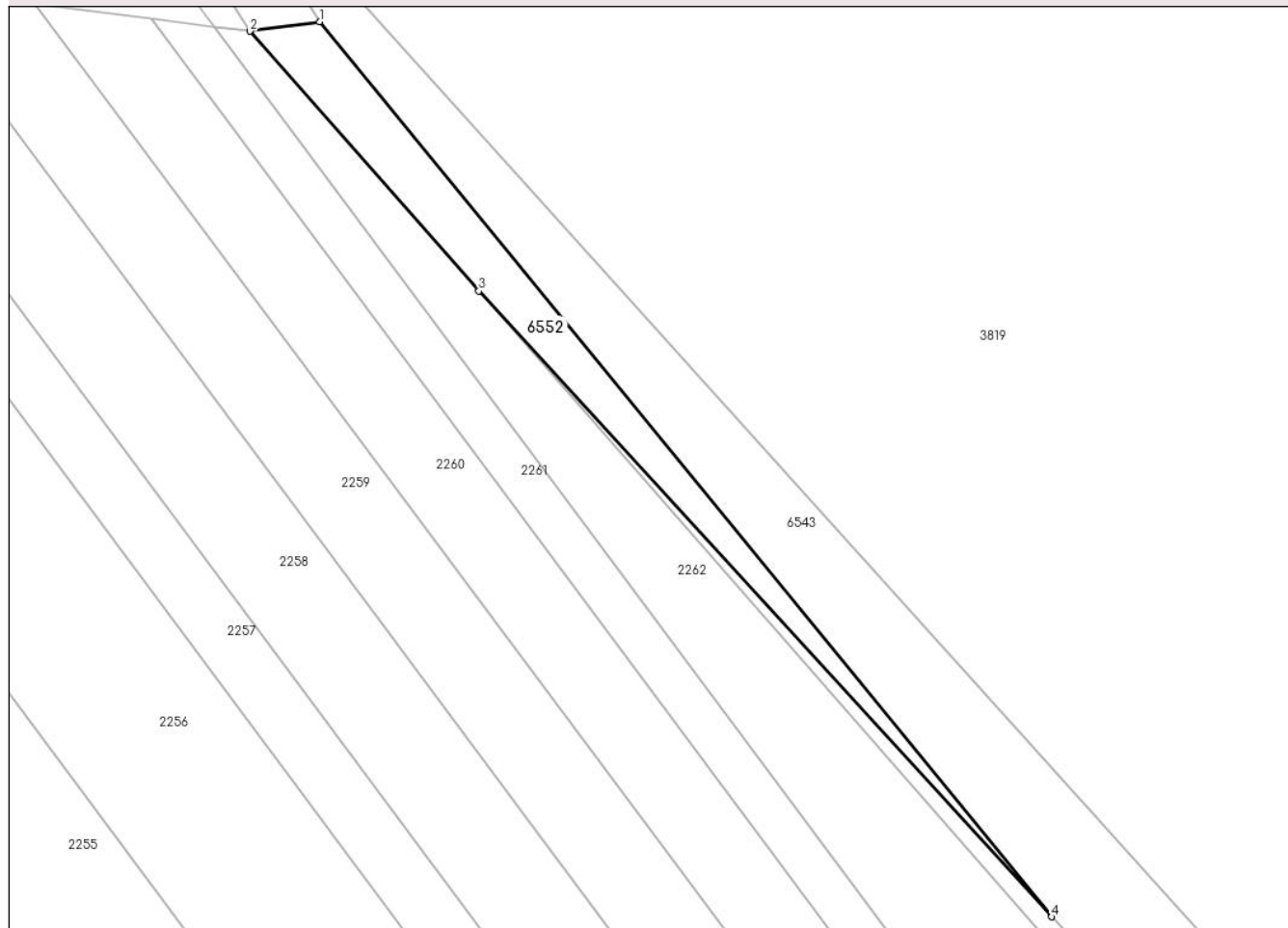
Anexa Nr. 1 La Partea I

Teren

Nr cadastral	Suprafața (mp)*	Observații / Referințe
	220	

* Suprafața este determinată în planul de proiecție Stereo 70.

DETALII LINIARE IMOBIL



Date referitoare la teren

Crt	Categorie folosință	Intravilan	Suprafața (mp)	Tarla	Parcelă	Nr. topo	Observații / Referințe
1	curți constructii	NU	220	-	795	-	

Lungime Segmente

1) Valorile lungimilor segmentelor sunt obținute din proiecție în plan.

Punct început	X / Y	Punct sfârșit	X / Y	Lungime segment (** (m)
1	598.603,176 363.411,699	2	598.597,846 363.410,969	5.381
2	598.597,846 363.410,969	3	598.615,41 363.391,041	26.564
3	598.615,41 363.391,041	4	598.659,381 363.343,025	65.107
4	598.659,381 363.343,025	1	598.603,176 363.411,699	88.741

**** Lungimile segmentelor sunt determinate în planul de proiecție Stereo 70 și sunt rotunjite la 1 milimetru.**

***** Distanța dintre puncte este formată din segmente cumulate ce sunt mai mici decât valoarea 1 milimetru.**

**DATE DESPRE IMOBILUL NR. 6553**

Oficiul de Cadastru și Publicitate Imobiliară PRAHOVA
Biroul de Cadastru și Publicitate Imobiliară Ploiești

A. Partea I. Descrierea imobilului

TEREN Necunoscut

Adresa: Loc. Gherghita, Jud. Prahova

Nr. Crt	Nr cadastral Nr. topografic	Suprafața* (mp)	Observații / Referințe
A1		5.789	Sector cadastral:0 Teren neimprejmuit; domeniu public

B. Partea II. Proprietari și acte

Inscrieri privitoare la dreptul de proprietate și alte drepturi reale	Referințe
/	
Act Administrativ nr. 143, din 16/12/2011 emis de C.J. Prahova (Act normativ 906/01.09.2012 emis de Guvernul Romaniei);	
B1	A1
Intabulare, drept de PROPRIETATE drum judetean Dj 101D, dobandit prin Lege, cota actuala 1/1 1) Judetul Prahova , CIF:99999999999999, domeniu public	

C. Partea III. SARCINI .

Inscrieri privind dezmembramintele dreptului de proprietate, drepturi reale de garanție și sarcini	Referințe
NU SUNT	

Anexa Nr. 1 La Partea I

Teren

Nr cadastral	Suprafața (mp)*	Observații / Referințe
	5.789	domeniu public

* Suprafața este determinată în planul de proiecție Stereo 70.



Date referitoare la teren

Crt	Categorie folosință	Intravilan	Suprafața (mp)	Tarla	Parcelă	Nr. topo	Observații / Referințe
1	drum	DA	2.412	-	101D	-	
2	drum	NU	3.377	-	101D	-	

Lungime Segmente

1) Valorile lungimilor segmentelor sunt obținute din proiecție în plan.

Punct început	X / Y	Punct sfârșit	X / Y	Lungime segment (** (m)
1	597.806,058 364.830,169	2	597.847,231 364.756,738	84.187
2	597.847,231 364.756,738	3	597.945,654 364.579,456	202.771
3	597.945,654 364.579,456	4	597.968,66 364.537,524	47.829
4	597.968,66 364.537,524	5	597.984,179 364.510,37	31.275

Punct început	X / Y	Punct sfârşit	X / Y	Lungime segment (** (m)
5	597.984,179 364.510,37	6	598.041,973 364.403,387	121.596
6	598.041,973 364.403,387	7	598.052,25 364.408,3	11.391
7	598.052,25 364.408,3	8	598.037,03 364.436,459	32.009
8	598.037,03 364.436,459	9	597.955,315 364.588,495	172.604
9	597.955,315 364.588,495	10	597.926,112 364.639,508	58.78
10	597.926,112 364.639,508	11	597.919,826 364.650,502	12.664
11	597.919,826 364.650,502	12	597.912,054 364.664,396	15.921
12	597.912,054 364.664,396	13	597.912,052 364.664,401	0.005
13	597.912,052 364.664,401	14	597.884,696 364.713,307	56.037
14	597.884,696 364.713,307	15	597.821,676 364.826,646	129.682
15	597.821,676 364.826,646	16	597.816,816 364.835,423	10.032
16	597.816,816 364.835,423	17	597.809,23 364.831,965	8.337
17	597.809,23 364.831,965	1	597.806,058 364.830,169	3.645

** Lungimile segmentelor sunt determinate în planul de proiecţie Stereo 70 şi sunt rotunjite la 1 milimetru.

*** Distanţa dintre puncte este formată din segmente cumulate ce sunt mai mici decât valoarea 1 milimetru.

**DATE DESPRE IMOBILUL NR. 6554**

Oficiul de Cadastru și Publicitate Imobiliară PRAHOVA
Biroul de Cadastru și Publicitate Imobiliară Ploiești

A. Partea I. Descrierea imobilului

TEREN Extravilan

Adresa: Jud. Prahova, HC29

Nr. Crt	Nr cadastral Nr. topografic	Suprafața* (mp)	Observații / Referințe
A1	25491	Din acte: 324.441 Masurata: 292.292	Sector cadastral:0 Teren neimprejmuit;

B. Partea II. Proprietari și acte

Inscrieri privitoare la dreptul de proprietate și alte drepturi reale		Referințe
11095 / 06/02/2020		
Act Normativ nr. 107, din 05/09/2002 emis de GUVERNUL ROMANIEI (act normativ nr 1705 din 29.11.2006, emis de GUVERNUL ROMANIEI;act normativ nr 107 din 25.09.1996, emis de PARLAMENTUL ROMANIEI);		
B1	Intabulare, drept de PROPRIETATE(domeniul public), dobandit prin Lege, cota actuala 1/1 1) STATUL ROMAN , CIF:9999999999999	A1
B2	Intabulare, drept de ADMINISTRARE 1) ADMINISTRATIA NATIONALA "APELE ROMANE" ADMINISTRATIA BAZINALA DE APA BUZAU- IALOMITA , CIF:9999999999999	A1

C. Partea III. SARCINI

Inscrieri privind dezmembramentele dreptului de proprietate, drepturi reale de garanție și sarcini		Referințe
35663 / 16/03/2023		
Act Administrativ nr. 8471 T, din 10/11/2022 emis de ANA ROMANE ABA BUZAUIALOMITA (act normativ nr 1705 din 29.11.2006, emis de GUVERNUL ROMANIEI;act normativ nr 107 din 25.09.1996, emis de PARLAMENTUL ROMANIEI);		
C1	se noteaza inchirierea incheiata intre Administratia Nationala " Apele Romane" -Administratia Bazinala de Apa Buzau-Ialomita, in calitate delocator si SC DUOCRIS SRL in calitate de locatar (asupra terenului in suprafata de 4550 mp indiviz din 324441 mp) , pe o perioada de 3 ani cu incepere de la data de 10.11.2022 pana la data de 09.11.2025	A1

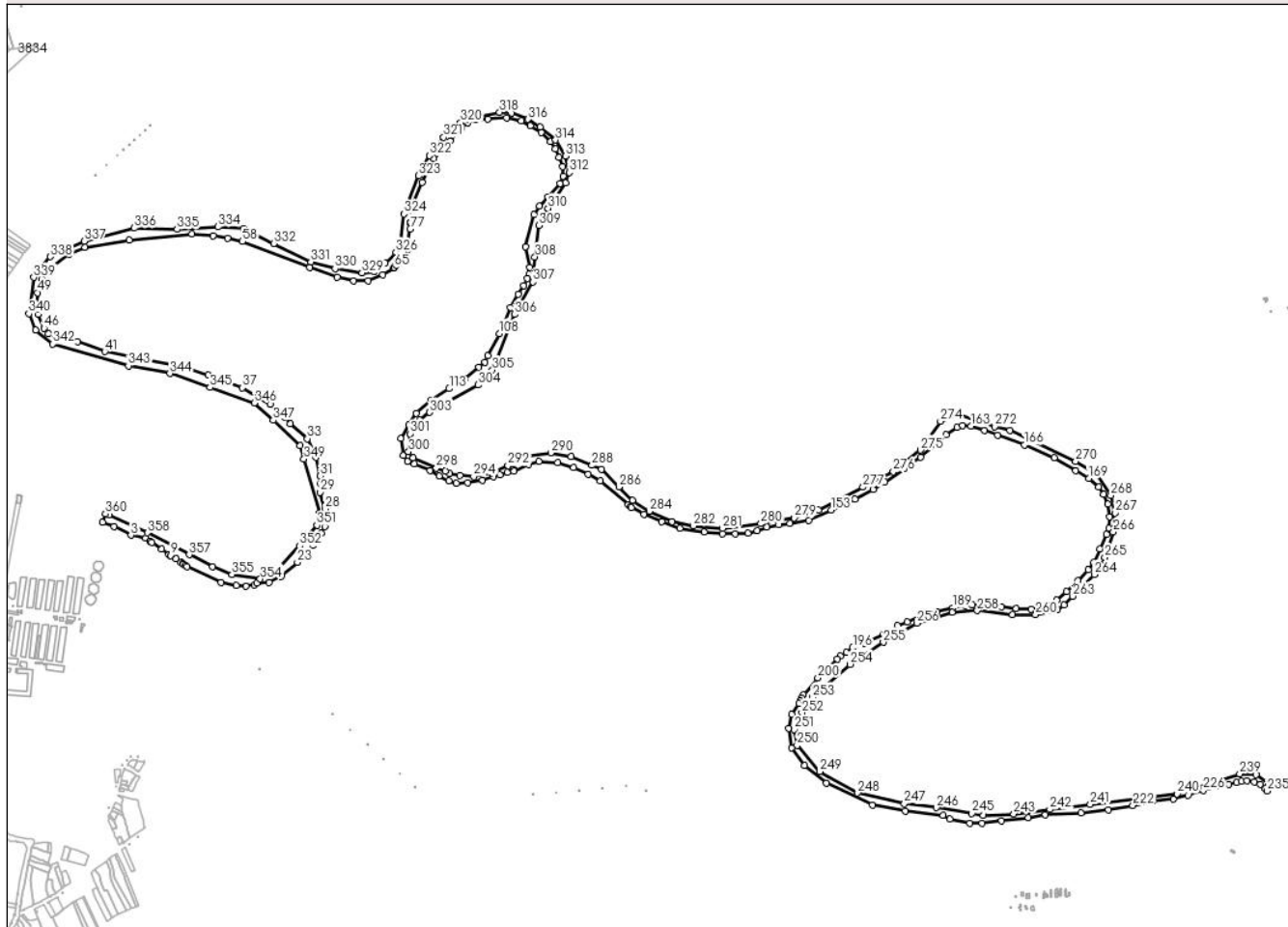
Anexa Nr. 1 La Partea I

Teren

Nr cadastral	Suprafața (mp)*	Observații / Referințe
25491	Din acte: 324.441 Masurata: 292.292	

* Suprafața este determinată în planul de proiecție Stereo 70.

DETALII LINIARE IMOBIL



Date referitoare la teren

Crt	Categorie folosință	Intravilan	Suprafața (mp)	Tarla	Parcelă	Nr. topo	Observații / Referințe
1	ape curgătoare	NU	292.292	-	-	-	

Lungime Segmente

1) Valorile lungimilor segmentelor sunt obținute din proiecție în plan.

Punct început	X / Y	Punct sfârșit	X / Y	Lungime segment	Punct început	X / Y	Punct sfârșit	X / Y	Lungime segment	Punct început	X / Y	Punct sfârșit	X / Y	Lungime segment
1	600.736,977 368.506,991	2	600.775,698 368.493,088	41.14 1	2	600.775,698 368.493,088	3	600.832,408 368.463,485	63.97 3	3	600.832,408 368.463,485	4	600.882,332 368.453,658	50.88 2
4	600.882,332 368.453,658	5	600.897,672 368.443,173	18.58 1	5	600.897,672 368.443,173	6	600.903,763 368.439,01	7.378	6	600.903,763 368.439,01	7	600.936,906 368.416,262	40.19 8
7	600.936,906 368.416,262	8	600.961,116 368.399,645	29.36 5	8	600.961,116 368.399,645	9	600.967,078 368.395,553	7.23	9	600.967,078 368.395,553	10	600.984,499 368.383,596	21.13 1
10	600.984,499 368.383,596	11	601.001,4 368.371,996	20.49 8	11	601.001,4 368.371,996	12	601.008,327 368.367,241	8.402	12	601.008,327 368.367,241	13	601.010,892 368.365,48	3.112

Punct început	X / Y	Punct sfârşit	X / Y	Lungime segment	Punct început	X / Y	Punct sfârşit	X / Y	Lungime segment	Punct început	X / Y	Punct sfârşit	X / Y	Lungime segment
13	601.010,892 368.365,48	14	601.017,248 368.361,118	7.709	14	601.017,248 368.361,118	15	601.023,139 368.357,075	7.145	15	601.023,139 368.357,075	16	601.138,117 368.305,002	126.22
16	601.138,117 368.305,002	17	601.189,092 368.293,729	52.206	17	601.189,092 368.293,729	18	601.221,616 368.290,696	32.665	18	601.221,616 368.290,696	19	601.250,116 368.295,173	28.85
19	601.250,116 368.295,173	20	601.259,788 368.301,304	11.451	20	601.259,788 368.301,304	21	601.300,499 368.304,732	40.855	21	601.300,499 368.304,732	22	601.341,852 368.323,767	45.524
22	601.341,852 368.323,767	23	601.395,786 368.372,181	72.477	23	601.395,786 368.372,181	24	601.447,88 368.429,782	77.664	24	601.447,88 368.429,782	25	601.477,67 368.470,367	50.345
25	601.477,67 368.470,367	26	601.488,745 368.492,963	25.164	26	601.488,745 368.492,963	27	601.493,981 368.512,998	20.708	27	601.493,981 368.512,998	28	601.489,356 368.552,906	40.175
28	601.489,356 368.552,906	29	601.472,302 368.609,0	58.63	29	601.472,302 368.609,0	30	601.474,013 368.638,903	29.952	30	601.474,013 368.638,903	31	601.471,861 368.664,185	25.374
31	601.471,861 368.664,185	32	601.458,39 368.727,5	64.732	32	601.458,39 368.727,5	33	601.429,222 368.790,472	69.399	33	601.429,222 368.790,472	34	601.371,011 368.840,468	76.734
34	601.371,011 368.840,468	35	601.355,215 368.860,561	25.559	35	601.355,215 368.860,561	36	601.303,644 368.907,581	69.789	36	601.303,644 368.907,581	37	601.210,039 368.962,246	108.398
37	601.210,039 368.962,246	38	601.094,986 369.005,47	122.904	38	601.094,986 369.005,47	39	601.011,362 369.032,624	87.922	39	601.011,362 369.032,624	40	600.880,684 369.059,262	133.365
40	600.880,684 369.059,262	41	600.744,6 369.085,139	138.522	41	600.744,6 369.085,139	42	600.651,194 369.117,711	98.922	42	600.651,194 369.117,711	43	600.616,639 369.126,033	35.543
43	600.616,639 369.126,033	44	600.575,802 369.130,952	41.132	44	600.575,802 369.130,952	45	600.552,714 369.145,792	27.446	45	600.552,714 369.145,792	46	600.538,212 369.164,174	23.414
46	600.538,212 369.164,174	47	600.517,536 369.210,537	50.764	47	600.517,536 369.210,537	48	600.514,444 369.229,347	19.062	48	600.514,444 369.229,347	49	600.516,799 369.284,018	54.722
49	600.516,799 369.284,018	50	600.531,428 369.330,05	48.301	50	600.531,428 369.330,05	51	600.560,277 369.367,18	47.02	51	600.560,277 369.367,18	52	600.623,757 369.415,175	79.582
52	600.623,757 369.415,175	53	600.677,256 369.437,428	57.943	53	600.677,256 369.437,428	54	600.827,263 369.461,42	151.914	54	600.827,263 369.461,42	55	601.039,598 369.482,159	213.345
55	601.039,598 369.482,159	56	601.111,637 369.476,349	72.273	56	601.111,637 369.476,349	57	601.159,179 369.468,788	48.139	57	601.159,179 369.468,788	58	601.209,809 369.457,103	51.961
58	601.209,809 369.457,103	59	601.437,041 369.369,753	243.443	59	601.437,041 369.369,753	60	601.531,169 369.337,049	99.648	60	601.531,169 369.337,049	61	601.586,64 369.324,692	56.831
61	601.586,64 369.324,692	62	601.634,862 369.324,887	48.222	62	601.634,862 369.324,887	63	601.684,411 369.344,355	53.236	63	601.684,411 369.344,355	64	601.721,093 369.367,921	43.6
64	601.721,093 369.367,921	65	601.723,325 369.370,248	3.224	65	601.723,325 369.370,248	66	601.730,38 369.377,601	10.191	66	601.730,38 369.377,601	67	601.736,99 369.384,49	9.547
67	601.736,99 369.384,49	68	601.742,498 369.390,418	8.092	68	601.742,498 369.390,418	69	601.753,9 369.402,69	16.752	69	601.753,9 369.402,69	70	601.754,41 369.403,435	0.903
70	601.754,41 369.403,435	71	601.764,37 369.418,0	17.645	71	601.764,37 369.418,0	72	601.764,587 369.418,601	0.639	72	601.764,587 369.418,601	73	601.769,14 369.431,19	13.387
73	601.769,14 369.431,19	74	601.771,657 369.440,81	9.943	74	601.771,657 369.440,81	75	601.773,172 369.446,6	5.985	75	601.773,172 369.446,6	76	601.766,418 369.450,355	7.728
76	601.766,418 369.450,355	77	601.777,647 369.499,658	50.566	77	601.777,647 369.499,658	78	601.777,452 369.519,855	20.198	78	601.777,452 369.519,855	79	601.779,151 369.522,012	2.746
79	601.779,151 369.522,012	80	601.788,286 369.587,713	66.333	80	601.788,286 369.587,713	81	601.818,188 369.656,929	75.399	81	601.818,188 369.656,929	82	601.857,013 369.738,649	90.474
82	601.857,013 369.738,649	83	601.911,755 369.798,407	81.041	83	601.911,755 369.798,407	84	601.949,147 369.839,225	55.356	84	601.949,147 369.839,225	85	601.972,303 369.859,362	30.687
85	601.972,303 369.859,362	86	601.999,474 369.869,324	28.939	86	601.999,474 369.869,324	87	602.039,874 369.871,8	40.476	87	602.039,874 369.871,8	88	602.103,12 369.875,18	63.336
88	602.103,12 369.875,18	89	602.153,266 369.866,216	50.941	89	602.153,266 369.866,216	90	602.183,413 369.849,605	34.42	90	602.183,413 369.849,605	91	602.220,707 369.826,314	43.969
91	602.220,707 369.826,314	92	602.251,095 369.795,146	43.531	92	602.251,095 369.795,146	93	602.269,242 369.770,776	30.384	93	602.269,242 369.770,776	94	602.280,678 369.742,427	30.569
94	602.280,678 369.742,427	95	602.293,338 369.711,042	33.842	95	602.293,338 369.711,042	96	602.296,091 369.677,771	33.385	96	602.296,091 369.677,771	97	602.284,407 369.653,65	26.802
97	602.284,407 369.653,65	98	602.243,637 369.608,64	60.73	98	602.243,637 369.608,64	99	602.214,956 369.576,977	42.722	99	602.214,956 369.576,977	100	602.196,154 369.547,963	34.574
100	602.196,154 369.547,963	101	602.166,828 369.439,577	112.283	101	602.166,828 369.439,577	102	602.182,346 369.370,162	71.128	102	602.182,346 369.370,162	103	602.179,727 369.346,662	23.645
103	602.179,727 369.346,662	104	602.173,619 369.331,742	16.122	104	602.173,619 369.331,742	105	602.161,686 369.308,579	26.056	105	602.161,686 369.308,579	106	602.143,644 369.278,596	34.993
106	602.143,644 369.278,596	107	602.117,261 369.234,749	51.172	107	602.117,261 369.234,749	108	602.078,535 369.145,841	96.976	108	602.078,535 369.145,841	109	602.039,428 369.070,506	84.881
109	602.039,428 369.070,506	110	602.030,794 369.049,207	22.983	110	602.030,794 369.049,207	111	602.010,357 369.031,823	26.83	111	602.010,357 369.031,823	112	601.961,417 368.992,958	62.495

Punct început	X / Y	Punct sfârșit	X / Y	Lungime segment	Punct început	X / Y	Punct sfârșit	X / Y	Lungime segment	Punct început	X / Y	Punct sfârșit	X / Y	Lungime segment
112	601.961,417 368.992,958	113	601.909,337 368.959,442	61.93 3	113	601.909,337 368.959,442	114	601.849,303 368.920,774	71.40 9	114	601.849,303 368.920,774	115	601.798,547 368.876,344	67.45 5
115	601.798,547 368.876,344	116	601.772,101 368.836,902	47.48 7	116	601.772,101 368.836,902	117	601.745,237 368.790,793	53.36 4	117	601.745,237 368.790,793	118	601.753,994 368.733,286	58.17
118	601.753,994 368.733,286	119	601.767,85 368.713,981	23.76 3	119	601.767,85 368.713,981	120	601.790,879 368.705,206	24.64 4	120	601.790,879 368.705,206	121	601.845,165 368.682,929	58.67 9
121	601.845,165 368.682,929	122	601.874,968 368.663,075	35.81 1	122	601.874,968 368.663,075	123	601.908,249 368.647,688	36.66 5	123	601.908,249 368.647,688	124	601.934,079 368.640,243	26.88 2
124	601.934,079 368.640,243	125	601.971,83 368.641,236	37.76 4	125	601.971,83 368.641,236	126	602.022,189 368.649,566	51.04 3	126	602.022,189 368.649,566	127	602.058,284 368.661,782	38.10 7
127	602.058,284 368.661,782	128	602.081,184 368.667,405	23.58	128	602.081,184 368.667,405	129	602.106,411 368.677,295	27.09 7	129	602.106,411 368.677,295	130	602.125,623 368.686,409	21.26 4
130	602.125,623 368.686,409	131	602.128,384 368.680,75	6.296	131	602.128,384 368.680,75	132	602.178,525 368.703,798	55.18 5	132	602.178,525 368.703,798	133	602.212,778 368.712,666	35.38 2
133	602.212,778 368.712,666	134	602.276,732 368.709,071	64.05 5	134	602.276,732 368.709,071	135	602.329,908 368.691,935	55.86 9	135	602.329,908 368.691,935	136	602.380,209 368.670,605	54.63 7
136	602.380,209 368.670,605	137	602.420,689 368.646,879	46.92 1	137	602.420,689 368.646,879	138	602.514,584 368.566,353	123.6 96	138	602.514,584 368.566,353	139	602.523,664 368.560,289	10.91 9
139	602.523,664 368.560,289	140	602.526,272 368.558,017	3.459	140	602.526,272 368.558,017	141	602.568,748 368.535,378	48.13 2	141	602.568,748 368.535,378	142	602.629,233 368.509,394	65.83
142	602.629,233 368.509,394	143	602.689,852 368.487,71	64.38 1	143	602.689,852 368.487,71	144	602.771,541 368.473,742	82.87 5	144	602.771,541 368.473,742	145	602.834,216 368.468,819	62.86 8
145	602.834,216 368.468,819	146	602.877,313 368.467,734	43.11 1	146	602.877,313 368.467,734	147	602.920,07 368.469,652	42.8	147	602.920,07 368.469,652	148	602.951,589 368.479,786	33.10 8
148	602.951,589 368.479,786	149	602.984,044 368.491,891	34.63 9	149	602.984,044 368.491,891	150	603.024,333 368.498,464	40.82 2	150	603.024,333 368.498,464	151	603.062,532 368.503,192	38.49
151	603.062,532 368.503,192	152	603.126,138 368.514,647	64.62 9	152	603.126,138 368.514,647	153	603.201,258 368.548,966	82.58 8	153	603.201,258 368.548,966	154	603.282,196 368.586,062	89.03 4
154	603.282,196 368.586,062	155	603.343,991 368.617,769	69.45 5	155	603.343,991 368.617,769	156	603.382,691 368.643,899	46.69 5	156	603.382,691 368.643,899	157	603.448,788 368.688,925	79.97 6
157	603.448,788 368.688,925	158	603.505,182 368.727,191	68.15 1	158	603.505,182 368.727,191	159	603.567,561 368.783,779	84.22 2	159	603.567,561 368.783,779	160	603.590,447 368.803,096	29.94 9
160	603.590,447 368.803,096	161	603.627,722 368.828,568	45.14 7	161	603.627,722 368.828,568	162	603.646,816 368.834,474	19.98 7	162	603.646,816 368.834,474	163	603.674,752 368.832,876	27.98 2
163	603.674,752 368.832,876	164	603.721,116 368.817,735	48.77 4	164	603.721,116 368.817,735	165	603.764,983 368.802,782	46.34 6	165	603.764,983 368.802,782	166	603.855,083 368.769,294	96.12 2
166	603.855,083 368.769,294	167	603.956,931 368.726,446	110.4 94	167	603.956,931 368.726,446	168	604.028,883 368.682,171	84.48 3	168	604.028,883 368.682,171	169	604.073,041 368.655,584	51.54 4
169	604.073,041 368.655,584	170	604.106,228 368.626,53	44.10 8	170	604.106,228 368.626,53	171	604.124,098 368.601,971	30.37 2	171	604.124,098 368.601,971	172	604.138,634 368.568,806	36.21 1
172	604.138,634 368.568,806	173	604.143,297 368.526,595	42.46 8	173	604.143,297 368.526,595	174	604.141,129 368.487,816	38.84	174	604.141,129 368.487,816	175	604.133,724 368.466,985	22.10 8
175	604.133,724 368.466,985	176	604.110,642 368.416,689	55.34	176	604.110,642 368.416,689	177	604.089,797 368.372,56	48.80 5	177	604.089,797 368.372,56	178	604.071,623 368.346,639	31.65 7
178	604.071,623 368.346,639	179	604.036,516 368.309,636	51.00 7	179	604.036,516 368.309,636	180	603.998,559 368.273,889	52.14	180	603.998,559 368.273,889	181	603.964,275 368.244,835	44.93 9
181	603.964,275 368.244,835	182	603.924,231 368.224,552	44.88 8	182	603.924,231 368.224,552	183	603.878,607 368.213,843	46.86 4	183	603.878,607 368.213,843	184	603.827,592 368.214,94	51.02 7
184	603.827,592 368.214,94	185	603.778,644 368.220,971	49.31 8	185	603.778,644 368.220,971	186	603.705,465 368.229,082	73.62 7	186	603.705,465 368.229,082	187	603.679,152 368.227,944	26.33 8
187	603.679,152 368.227,944	188	603.654,658 368.224,984	24.67 2	188	603.654,658 368.224,984	189	603.612,755 368.217,563	42.55 5	189	603.612,755 368.217,563	190	603.560,476 368.204,981	53.77 2
190	603.560,476 368.204,981	191	603.511,943 368.192,418	50.13 3	191	603.511,943 368.192,418	192	603.458,812 368.170,962	57.3	192	603.458,812 368.170,962	193	603.426,722 368.157,258	34.89 4
193	603.426,722 368.157,258	194	603.378,992 368.129,765	55.08 2	194	603.378,992 368.129,765	195	603.316,024 368.098,785	70.17 6	195	603.316,024 368.098,785	196	603.274,88 368.083,023	44.06
196	603.274,88 368.083,023	197	603.252,776 368.068,425	26.48 9	197	603.252,776 368.068,425	198	603.232,606 368.055,104	24.17 2	198	603.232,606 368.055,104	199	603.222,415 368.045,129	14.26
199	603.222,415 368.045,129	200	603.156,771 367.980,873	91.85 8	200	603.156,771 367.980,873	201	603.107,364 367.924,258	75.14 2	201	603.107,364 367.924,258	202	603.101,795 367.914,099	11.58 5
202	603.101,795 367.914,099	203	603.097,74 367.903,856	11.01 6	203	603.097,74 367.903,856	204	603.096,716 367.902,185	1.96	204	603.096,716 367.902,185	205	603.092,245 367.894,892	8.554
205	603.092,245 367.894,892	206	603.069,347 367.857,542	43.81	206	603.069,347 367.857,542	207	603.057,295 367.810,126	48.92 4	207	603.057,295 367.810,126	208	603.067,585 367.745,25	65.68 7
208	603.067,585 367.745,25	209	603.111,526 367.684,788	74.74 3	209	603.111,526 367.684,788	210	603.184,628 367.624,613	94.68 3	210	603.184,628 367.624,613	211	603.341,041 367.551,376	172.7 1

Punct început	X / Y	Punct sfârșit	X / Y	Lungime segment	Punct început	X / Y	Punct sfârșit	X / Y	Lungime segment	Punct început	X / Y	Punct sfârșit	X / Y	Lungime segment
211	603.341,041 367.551,376	212	603.452,203 367.530,33	113.137	212	603.452,203 367.530,33	213	603.580,362 367.516,314	128.923	213	603.580,362 367.516,314	214	603.603,91 367.503,102	27.001
214	603.603,91 367.503,102	215	603.670,486 367.488,889	68.077	215	603.670,486 367.488,889	216	603.712,551 367.488,889	42.065	216	603.712,551 367.488,889	217	603.778,825 367.498,566	66.977
217	603.778,825 367.498,566	218	603.869,006 367.508,545	90.731	218	603.869,006 367.508,545	219	603.926,806 367.518,222	58.605	219	603.926,806 367.518,222	220	604.046,886 367.524,028	120.22
220	604.046,886 367.524,028	221	604.139,317 367.535,611	93.154	221	604.139,317 367.535,611	222	604.222,292 367.549,634	84.151	222	604.222,292 367.549,634	223	604.290,929 367.564,875	70.309
223	604.290,929 367.564,875	224	604.360,317 367.571,001	69.657	224	604.360,317 367.571,001	225	604.408,516 367.584,109	49.95	225	604.408,516 367.584,109	226	604.460,985 367.601,484	55.272
226	604.460,985 367.601,484	227	604.507,658 367.615,201	48.647	227	604.507,658 367.615,201	228	604.547,999 367.621,828	40.881	228	604.547,999 367.621,828	229	604.574,068 367.626,27	26.445
229	604.574,068 367.626,27	230	604.589,926 367.632,033	16.872	230	604.589,926 367.632,033	231	604.609,268 367.633,714	19.415	231	604.609,268 367.633,714	232	604.633,432 367.629,567	24.517
232	604.633,432 367.629,567	233	604.653,728 367.620,963	22.044	233	604.653,728 367.620,963	234	604.671,256 367.606,521	22.711	234	604.671,256 367.606,521	235	604.675,749 367.598,664	9.051
235	604.675,749 367.598,664	236	604.688,935 367.612,822	19.348	236	604.688,935 367.612,822	237	604.682,583 367.622,745	11.781	237	604.682,583 367.622,745	238	604.639,636 367.654,033	53.136
238	604.639,636 367.654,033	239	604.583,97 367.656,744	55.732	239	604.583,97 367.656,744	240	604.372,707 367.588,737	221.939	240	604.372,707 367.588,737	241	604.078,898 367.552,824	295.996
241	604.078,898 367.552,824	242	603.941,814 367.536,068	138.105	242	603.941,814 367.536,068	243	603.819,878 367.521,163	122.843	243	603.819,878 367.521,163	244	603.716,439 367.516,385	103.549
244	603.716,439 367.516,385	245	603.678,049 367.522,653	38.898	245	603.678,049 367.522,653	246	603.557,962 367.542,26	121.677	246	603.557,962 367.542,26	247	603.449,289 367.555,545	109.482
247	603.449,289 367.555,545	248	603.291,322 367.591,287	161.96	248	603.291,322 367.591,287	249	603.163,808 367.664,23	146.903	249	603.163,808 367.664,23	250	603.086,789 367.752,515	117.159
250	603.086,789 367.752,515	251	603.076,782 367.806,748	55.149	251	603.076,782 367.806,748	252	603.102,634 367.863,066	61.968	252	603.102,634 367.863,066	253	603.138,493 367.915,63	63.631
253	603.138,493 367.915,63	254	603.265,133 368.026,981	168.632	254	603.265,133 368.026,981	255	603.378,25 368.101,689	135.561	255	603.378,25 368.101,689	256	603.491,248 368.165,934	129.984
256	603.491,248 368.165,934	257	603.611,751 368.202,645	125.971	257	603.611,751 368.202,645	258	603.695,979 368.208,903	84.46	258	603.695,979 368.208,903	259	603.815,648 368.194,719	120.507
259	603.815,648 368.194,719	260	603.893,621 368.194,719	77.973	260	603.893,621 368.194,719	261	603.967,841 368.212,24	76.26	261	603.967,841 368.212,24	262	603.990,198 368.227,818	27.249
262	603.990,198 368.227,818	263	604.019,429 368.257,392	41.582	263	604.019,429 368.257,392	264	604.092,202 368.331,018	103.521	264	604.092,202 368.331,018	265	604.127,463 368.388,722	67.625
265	604.127,463 368.388,722	266	604.156,559 368.475,38	91.412	266	604.156,559 368.475,38	267	604.163,399 368.539,304	64.289	267	604.163,399 368.539,304	268	604.147,971 368.598,125	60.811
268	604.147,971 368.598,125	269	604.097,935 368.671,965	89.196	269	604.097,935 368.671,965	270	604.029,553 368.713,682	80.102	270	604.029,553 368.713,682	271	603.806,821 368.818,433	246.135
271	603.806,821 368.818,433	272	603.754,68 368.831,538	53.763	272	603.754,68 368.831,538	273	603.629,681 368.871,791	131.32	273	603.629,681 368.871,791	274	603.571,722 368.849,263	62.183
274	603.571,722 368.849,263	275	603.505,008 368.751,645	118.237	275	603.505,008 368.751,645	276	603.412,302 368.679,406	117.528	276	603.412,302 368.679,406	277	603.310,012 368.626,615	115.109
277	603.310,012 368.626,615	278	603.158,91 368.548,631	170.039	278	603.158,91 368.548,631	279	603.076,946 368.522,408	86.057	279	603.076,946 368.522,408	280	602.964,246 368.502,622	114.424
280	602.964,246 368.502,622	281	602.833,813 368.486,87	131.381	281	602.833,813 368.486,87	282	602.735,444 368.494,984	98.703	282	602.735,444 368.494,984	283	602.662,302 368.509,178	74.507
283	602.662,302 368.509,178	284	602.586,294 368.545,174	84.101	284	602.586,294 368.545,174	285	602.530,091 368.582,39	67.408	285	602.530,091 368.582,39	286	602.483,601 368.627,417	64.721
286	602.483,601 368.627,417	287	602.424,552 368.687,079	83.942	287	602.424,552 368.687,079	288	602.392,821 368.700,124	34.308	288	602.392,821 368.700,124	289	602.321,998 368.729,241	76.575
289	602.321,998 368.729,241	290	602.253,176 368.742,036	70.001	290	602.253,176 368.742,036	291	602.150,17 368.729,985	103.709	291	602.150,17 368.729,985	292	602.107,854 368.699,647	52.068
292	602.107,854 368.699,647	293	602.054,959 368.673,425	59.038	293	602.054,959 368.673,425	294	601.992,533 368.662,936	63.301	294	601.992,533 368.662,936	295	601.945,169 368.665,651	47.442
295	601.945,169 368.665,651	296	601.911,423 368.673,074	34.553	296	601.911,423 368.673,074	297	601.896,273 368.681,197	17.19	297	601.896,273 368.681,197	298	601.866,074 368.691,447	31.891
298	601.866,074 368.691,447	299	601.787,525 368.725,121	85.463	299	601.787,525 368.725,121	300	601.771,721 368.746,276	26.406	300	601.771,721 368.746,276	301	601.778,002 368.806,887	60.936
301	601.778,002 368.806,887	302	601.810,082 368.854,264	57.216	302	601.810,082 368.854,264	303	601.843,677 368.879,294	41.894	303	601.843,677 368.879,294	304	602.006,652 368.972,026	187.51
304	602.006,652 368.972,026	305	602.055,497 369.022,742	70.413	305	602.055,497 369.022,742	306	602.131,549 369.210,571	202.642	306	602.131,549 369.210,571	307	602.193,26 369.320,704	126.244
307	602.193,26 369.320,704	308	602.199,583 369.405,587	85.118	308	602.199,583 369.405,587	309	602.213,633 369.511,483	106.824	309	602.213,633 369.511,483	310	602.244,093 369.569,475	65.505

Punct început	X / Y	Punct sfârșit	X / Y	Lungime segment	Punct început	X / Y	Punct sfârșit	X / Y	Lungime segment	Punct început	X / Y	Punct sfârșit	X / Y	Lungime segment
310	602.244,093 369.569,475	311	602.304,382 369.655,173	104.78	311	602.304,382 369.655,173	312	602.315,223 369.691,05	37.479	312	602.315,223 369.691,05	313	602.303,654 369.746,936	57.071
313	602.303,654 369.746,936	314	602.269,326 369.800,762	63.841	314	602.269,326 369.800,762	315	602.217,785 369.844,794	67.789	315	602.217,785 369.844,794	316	602.176,249 369.871,119	49.176
316	602.176,249 369.871,119	317	602.120,256 369.891,859	59.711	317	602.120,256 369.891,859	318	602.079,821 369.894,685	40.534	318	602.079,821 369.894,685	319	601.971,358 369.871,112	110.995
319	601.971,358 369.871,112	320	601.948,252 369.859,325	25.939	320	601.948,252 369.859,325	321	601.890,718 369.810,291	75.594	321	601.890,718 369.810,291	322	601.842,618 369.748,056	78.656
322	601.842,618 369.748,056	323	601.805,491 369.679,541	77.928	323	601.805,491 369.679,541	324	601.755,884 369.550,868	137.904	324	601.755,884 369.550,868	325	601.742,216 369.440,507	111.204
325	601.742,216 369.440,507	326	601.728,873 369.421,675	23.08	326	601.728,873 369.421,675	327	601.693,609 369.383,534	51.945	327	601.693,609 369.383,534	328	601.655,606 369.354,51	47.819
328	601.655,606 369.354,51	329	601.614,309 369.351,64	41.397	329	601.614,309 369.351,64	330	601.523,375 369.365,294	91.953	330	601.523,375 369.365,294	331	601.441,188 369.388,903	85.511
331	601.441,188 369.388,903	332	601.315,777 369.450,877	139.88	332	601.315,777 369.450,877	333	601.212,786 369.501,772	114.88	333	601.212,786 369.501,772	334	601.127,725 369.506,778	85.208
334	601.127,725 369.506,778	335	600.989,292 369.498,435	138.684	335	600.989,292 369.498,435	336	600.844,16 369.502,761	145.196	336	600.844,16 369.502,761	337	600.674,629 369.458,497	175.214
337	600.674,629 369.458,497	338	600.560,436 369.406,193	125.602	338	600.560,436 369.406,193	339	600.503,96 369.335,846	90.212	339	600.503,96 369.335,846	340	600.487,576 369.213,636	123.303
340	600.487,576 369.213,636	341	600.510,926 369.158,152	60.197	341	600.510,926 369.158,152	342	600.568,467 369.111,011	74.386	342	600.568,467 369.111,011	343	600.823,99 369.037,38	265.92
343	600.823,99 369.037,38	344	600.964,445 369.010,975	142.915	344	600.964,445 369.010,975	345	601.100,11 368.963,611	143.695	345	601.100,11 368.963,611	346	601.250,044 368.911,265	158.809
346	601.250,044 368.911,265	347	601.313,547 368.852,558	86.482	347	601.313,547 368.852,558	348	601.404,705 368.767,572	124.629	348	601.404,705 368.767,572	349	601.418,065 368.721,58	47.893
349	601.418,065 368.721,58	350	601.471,019 368.539,276	189.839	350	601.471,019 368.539,276	351	601.462,186 368.497,054	43.136	351	601.462,186 368.497,054	352	601.402,001 368.428,397	91.302
352	601.402,001 368.428,397	353	601.328,417 368.344,456	111.627	353	601.328,417 368.344,456	354	601.270,041 368.315,671	65.087	354	601.270,041 368.315,671	355	601.174,556 368.330,689	96.659
355	601.174,556 368.330,689	356	601.108,858 368.356,561	70.609	356	601.108,858 368.356,561	357	601.029,868 368.397,854	89.132	357	601.029,868 368.397,854	358	600.888,62 368.471,694	159.384
358	600.888,62 368.471,694	359	600.758,735 368.531,558	143.017	359	600.758,735 368.531,558	360	600.747,038 368.535,507	12.345	360	600.747,038 368.535,507	1	600.736,977 368.506,991	30.239

** Lungimile segmentelor sunt determinate în planul de proiecție Stereo 70 și sunt rotunjite la 1 milimetru.

*** Distanța dintre puncte este formată din segmente cumulate ce sunt mai mici decât valoarea 1 milimetru.

**DATE DESPRE IMOBILUL NR. 6555**

Oficiul de Cadastru și Publicitate Imobiliară PRAHOVA
Biroul de Cadastru și Publicitate Imobiliară Ploiești

A. Partea I. Descrierea imobilului

TEREN Extravilan

Adresa: Jud. Prahova, Raul Prahova-Tronson 1

Nr. Crt	Nr cadastral Nr. topografic	Suprafața* (mp)	Observații / Referințe
A1	28444	Din acte: 279.678 Masurata: 59.568	Sector cadastral:0 Teren neimprejmuit; Teren extravilan neimprejmuit,

B. Partea II. Proprietari și acte

Inscrieri privitoare la dreptul de proprietate și alte drepturi reale		Referințe
190513 / 14/12/2023		
Act Normativ nr. 1705, din 29/11/2006 emis de GUVERNUL ROMÂNIEI (HGR ; act administrativ nr 22442 din 07.12.2023, emis de ADMINISTRAȚIA NAȚIONALĂ BAZINALĂ DE APĂ BUZĂU-IALOMIȚA;act administrativ nr 22319 din 06.12.2023, emis de ADMINISTRAȚIA NAȚIONALĂ BAZINALĂ DE APĂ BUZĂU-IALOMITA;act administrativ nr 20440 din 06.12.2023, emis de ADMINISTRAȚIA NAȚIONALĂ BAZINALĂ DE APĂ BUZĂU-IALOMITA;act administrativ nr 21110 din 15.11.2023, emis de ADMINISTRAȚIA NAȚIONALĂ BAZINALĂ DE APĂ BUZĂU-IALOMITA;act administrativ nr 21209 din 16.11.2023, emis de ADMINISTRAȚIA NAȚIONALĂ APELE ROMĂNE;act normativ nr ANEXA 12 din 29.11.2006, emis de GUVERNUL ROMÂNIEI;act administrativ nr 9670 din 05.05.2022, emis de ADMINISTRAȚIA NAȚIONALĂ APELE ROMĂNE);		
B1	Intabulare, drept de PROPRIETATE, dobândit prin Lege, cota actuala 1/1	A1
	1) STATUL ROMÂN PRIN MINISTERUL MEDIULUI "APELOR ȘI PĂDURILOR ", CIF:9999999999999	
B2	Intabulare, drept de ADMINISTRARE	A1
	1) ADMINISTRAȚIA NAȚIONALĂ "APELE ROMĂNE " PRIN ADMINISTRAȚIA BAZINALĂ DE APĂ BUZĂU IALOMIȚA ", CIF:9999999999999	

C. Partea III. SARCINI .

Inscrieri privind dezmembramentele dreptului de proprietate, drepturi reale de garanție și sarcini	Referințe
NU SUNT	


Anexa Nr. 1 La Partea I

Teren

Nr cadastral	Suprafața (mp)*	Observații / Referințe
28444	Din acte: 279.678 Masurata: 59.568	Teren extravilan neimprejmuit,

* Suprafața este determinată în planul de proiecție Stereo 70.

DETALII LINIARE IMOBIL



Date referitoare la teren

Crt	Categorie folosință	Intravilan	Suprafața (mp)	Tarla	Parcelă	Nr. topo	Observații / Referințe
1	ape curgătoare	NU	59.568	-	-	-	Teren extravilan neimprejmuit.

Lungime Segmente

1) Valorile lungimilor segmentelor sunt obținute din proiecție în plan.

Punct început	X / Y	Punct sfârșit	X / Y	Lungime segment	Punct început	X / Y	Punct sfârșit	X / Y	Lungime segment	Punct început	X / Y	Punct sfârșit	X / Y	Lungime segment
1	595.046,521 368.386,696	2	595.010,474 368.338,576	60.12 4	2	595.010,474 368.338,576	3	594.945,666 368.262,77	99.73 3	3	594.945,666 368.262,77	4	594.920,488 368.237,441	35.71 4
4	594.920,488 368.237,441	5	594.914,997 368.231,916	7.79	5	594.914,997 368.231,916	6	594.907,6 368.232,668	7.435	6	594.907,6 368.232,668	7	594.900,203 368.233,421	7.435
7	594.900,203 368.233,421	8	594.908,393 368.221,931	14.11	8	594.908,393 368.221,931	9	594.919,384 368.227,238	12.20 5	9	594.919,384 368.227,238	10	594.940,616 368.233,241	22.06 4
10	594.940,616 368.233,241	11	595.015,533 368.331,83	123.8 24	11	595.015,533 368.331,83	12	595.032,622 368.348,453	23.84 1	12	595.032,622 368.348,453	13	595.050,056 368.371,542	28.93 2

Punct început	X / Y	Punct sfârșit	X / Y	Lungime segment	Punct început	X / Y	Punct sfârșit	X / Y	Lungime segment	Punct început	X / Y	Punct sfârșit	X / Y	Lungime segment
13	595.050,056 368.371,542	14	595.063,175 368.383,317	17.628	14	595.063,175 368.383,317	15	595.073,359 368.388,166	11.28	15	595.073,359 368.388,166	16	595.082,853 368.388,858	9.519
16	595.082,853 368.388,858	17	595.100,114 368.379,854	19.469	17	595.100,114 368.379,854	18	595.123,591 368.362,537	29.172	18	595.123,591 368.362,537	19	595.151,738 368.347,971	31.693
19	595.151,738 368.347,971	20	595.179,863 368.338,525	29.67	20	595.179,863 368.338,525	21	595.219,738 368.325,133	42.063	21	595.219,738 368.325,133	22	595.240,279 368.319,361	21.337
22	595.240,279 368.319,361	23	595.264,1 368.336,678	29.45	23	595.264,1 368.336,678	24	595.280,499 368.366,0	33.596	24	595.280,499 368.366,0	25	595.305,356 368.399,71	41.884
25	595.305,356 368.399,71	26	595.319,529 368.426,946	30.703	26	595.319,529 368.426,946	27	595.334,011 368.447,734	25.335	27	595.334,011 368.447,734	28	595.353,305 368.464,153	25.335
28	595.353,305 368.464,153	29	595.398,294 368.490,148	51.959	29	595.398,294 368.490,148	30	595.416,922 368.502,629	22.423	30	595.416,922 368.502,629	31	595.438,444 368.508,919	22.423
31	595.438,444 368.508,919	32	595.458,982 368.517,917	22.423	32	595.458,982 368.517,917	33	595.476,764 368.522,542	18.374	33	595.476,764 368.522,542	34	595.495,033 368.520,573	18.374
34	595.495,033 368.520,573	35	595.515,776 368.510,766	22.944	35	595.515,776 368.510,766	36	595.531,829 368.494,374	22.944	36	595.531,829 368.494,374	37	595.544,775 368.472,901	25.073
37	595.544,775 368.472,901	38	595.556,27 368.438,317	36.444	38	595.556,27 368.438,317	39	595.562,715 368.375,511	63.136	39	595.562,715 368.375,511	40	595.564,306 368.312,394	63.136
40	595.564,306 368.312,394	41	595.587,324 368.264,502	53.137	41	595.587,324 368.264,502	42	595.618,206 368.221,259	53.137	42	595.618,206 368.221,259	43	595.665,493 368.186,407	58.743
43	595.665,493 368.186,407	44	595.716,35 368.178,925	51.405	44	595.716,35 368.178,925	45	595.743,756 368.181,04	27.488	45	595.743,756 368.181,04	46	595.767,3 368.185,646	23.99
46	595.767,3 368.185,646	47	595.792,23 368.196,883	27.345	47	595.792,23 368.196,883	48	595.812,224 368.206,073	22.006	48	595.812,224 368.206,073	49	595.823,257 368.211,226	12.177
49	595.823,257 368.211,226	50	595.830,325 368.211,968	7.107	50	595.830,325 368.211,968	51	595.840,511 368.217,703	11.689	51	595.840,511 368.217,703	52	595.846,348 368.220,194	6.347
52	595.846,348 368.220,194	53	595.863,072 368.227,33	18.183	53	595.863,072 368.227,33	54	595.876,088 368.233,154	14.259	54	595.876,088 368.233,154	55	595.884,628 368.240,084	10.998
55	595.884,628 368.240,084	56	595.958,09 368.297,33	93.133	56	595.958,09 368.297,33	57	595.965,37 368.305,42	10.883	57	595.965,37 368.305,42	58	595.970,22 368.308,0	5.494
58	595.970,22 368.308,0	59	595.976,85 368.314,27	9.125	59	595.976,85 368.314,27	60	595.983,41 368.320,1	8.776	60	595.983,41 368.320,1	61	595.988,06 368.326,58	7.976
61	595.988,06 368.326,58	62	595.993,69 368.339,93	14.489	62	595.993,69 368.339,93	63	595.993,38 368.349,22	9.295	63	595.993,38 368.349,22	64	595.991,77 368.359,07	9.981
64	595.991,77 368.359,07	65	595.992,51 368.370,47	11.424	65	595.992,51 368.370,47	66	595.990,97 368.378,39	8.068	66	595.990,97 368.378,39	67	595.987,43 368.397,18	19.121
67	595.987,43 368.397,18	68	595.986,91 368.408,35	11.182	68	595.986,91 368.408,35	69	595.984,66 368.420,2	12.062	69	595.984,66 368.420,2	70	595.981,27 368.430,5	10.844
70	595.981,27 368.430,5	71	595.976,37 368.438,26	9.178	71	595.976,37 368.438,26	72	595.970,3 368.446,82	10.494	72	595.970,3 368.446,82	73	595.968,32 368.452,79	6.29
73	595.968,32 368.452,79	74	595.963,55 368.459,33	8.095	74	595.963,55 368.459,33	75	595.959,9 368.466,2	7.779	75	595.959,9 368.466,2	76	595.956,51 368.472,3	6.979
76	595.956,51 368.472,3	77	595.952,86 368.477,05	5.99	77	595.952,86 368.477,05	78	595.948,16 368.484,81	9.072	78	595.948,16 368.484,81	79	595.943,1 368.494,19	10.658
79	595.943,1 368.494,19	80	595.937,77 368.501,05	8.687	80	595.937,77 368.501,05	81	595.931,05 368.508,48	10.018	81	595.931,05 368.508,48	82	595.928,11 368.510,92	3.821
82	595.928,11 368.510,92	83	595.921,73 368.514,31	7.225	83	595.921,73 368.514,31	84	595.914,75 368.518,75	8.272	84	595.914,75 368.518,75	85	595.903,2 368.524,12	12.737
85	595.903,2 368.524,12	86	595.891,034 368.528,933	13.083	86	595.891,034 368.528,933	87	595.875,61 368.532,01	15.728	87	595.875,61 368.532,01	88	595.869,05 368.530,31	6.777
88	595.869,05 368.530,31	89	595.860,49 368.525,46	9.839	89	595.860,49 368.525,46	90	595.850,73 368.519,15	11.622	90	595.850,73 368.519,15	91	595.841,2 368.511,95	11.944
91	595.841,2 368.511,95	92	595.837,26 368.508,87	5.001	92	595.837,26 368.508,87	93	595.829,61 368.496,9	14.206	93	595.829,61 368.496,9	94	595.822,99 368.493,27	7.55
94	595.822,99 368.493,27	95	595.813,78 368.481,98	14.57	95	595.813,78 368.481,98	96	595.796,615 368.465,295	23.938	96	595.796,615 368.465,295	97	595.781,574 368.457,671	16.863
97	595.781,574 368.457,671	98	595.772,022 368.457,141	9.566	98	595.772,022 368.457,141	99	595.762,472 368.456,611	9.566	99	595.762,472 368.456,611	100	595.743,236 368.460,985	19.726
100	595.743,236 368.460,985	101	595.716,576 368.479,218	32.299	101	595.716,576 368.479,218	102	595.684,102 368.507,394	42.993	102	595.684,102 368.507,394	103	595.670,203 368.526,356	23.51
103	595.670,203 368.526,356	104	595.663,885 368.539,684	14.75	104	595.663,885 368.539,684	105	595.663,25 368.555,136	15.465	105	595.663,25 368.555,136	106	595.670,446 368.590,273	35.866
106	595.670,446 368.590,273	107	595.681,69 368.631,079	42.327	107	595.681,69 368.631,079	108	595.686,016 368.641,503	11.286	108	595.686,016 368.641,503	109	595.707,813 368.672,914	38.233
109	595.707,813 368.672,914	110	595.736,147 368.699,521	38.869	110	595.736,147 368.699,521	111	595.761,288 368.716,177	30.158	111	595.761,288 368.716,177	112	595.791,107 368.728,964	32.445

Punct început	X / Y	Punct sfârșit	X / Y	Lungime segment	Punct început	X / Y	Punct sfârșit	X / Y	Lungime segment	Punct început	X / Y	Punct sfârșit	X / Y	Lungime segment
112	595.791,107 368.728,964	113	595.802,9 368.732,232	12.23 8	113	595.802,9 368.732,232	114	595.892,701 368.744,52	90.63 8	114	595.892,701 368.744,52	115	595.923,226 368.746,253	30.57 4
115	595.923,226 368.746,253	116	595.974,74 368.739,888	51.90 6	116	595.974,74 368.739,888	117	596.001,394 368.736,043	26.93	117	596.001,394 368.736,043	118	596.044,579 368.727,703	43.98 3
118	596.044,579 368.727,703	119	596.102,974 368.717,652	59.25 3	119	596.102,974 368.717,652	120	596.139,042 368.711,558	36.57 9	120	596.139,042 368.711,558	121	596.183,475 368.705,926	44.78 9
121	596.183,475 368.705,926	122	596.220,181 368.709,144	36.84 6	122	596.220,181 368.709,144	123	596.261,719 368.713,33	41.74 8	123	596.261,719 368.713,33	124	596.316,457 368.718,32	54.96 5
124	596.316,457 368.718,32	125	596.354,772 368.717,997	38.31 7	125	596.354,772 368.717,997	126	596.365,566 368.717,637	10.8	126	596.365,566 368.717,637	127	596.408,741 368.704,996	44.98 8
127	596.408,741 368.704,996	128	596.440,28 368.694,201	33.33 5	128	596.440,28 368.694,201	129	596.447,978 368.689,994	8.774	129	596.447,978 368.689,994	130	596.458,483 368.684,253	11.97 1
130	596.458,483 368.684,253	131	596.487,058 368.663,298	35.43 5	131	596.487,058 368.663,298	132	596.500,126 368.654,763	15.60 8	132	596.500,126 368.654,763	133	596.529,165 368.646,738	30.12 7
133	596.529,165 368.646,738	134	596.538,638 368.646,738	9.473	134	596.538,638 368.646,738	135	596.563,764 368.647,972	25.15 6	135	596.563,764 368.647,972	136	596.593,626 368.652,5	30.20 4
136	596.593,626 368.652,5	137	596.612,161 368.655,998	18.86 2	137	596.612,161 368.655,998	138	596.641,534 368.664,023	30.45	138	596.641,534 368.664,023	139	596.667,149 368.671,02	26.55 3
139	596.667,149 368.671,02	140	596.687,025 368.675,548	20.38 5	140	596.687,025 368.675,548	141	596.833,491 368.700,79	148.6 25	141	596.833,491 368.700,79	142	596.859,636 368.707,475	26.98 6
142	596.859,636 368.707,475	143	596.857,071 368.711,847	5.068	143	596.857,071 368.711,847	144	596.865,434 368.712,678	8.404	144	596.865,434 368.712,678	145	596.849,584 368.737,966	29.84 4
145	596.849,584 368.737,966	146	596.716,414 368.707,636	136.5 79	146	596.716,414 368.707,636	147	596.588,839 368.678,581	130.8 42	147	596.588,839 368.678,581	148	596.561,528 368.672,361	28.01 1
148	596.561,528 368.672,361	149	596.487,811 368.678,205	73.94 8	149	596.487,811 368.678,205	150	596.472,556 368.679,414	15.30 3	150	596.472,556 368.679,414	151	596.453,756 368.702,852	30.04 7
151	596.453,756 368.702,852	152	596.434,956 368.726,291	30.04 7	152	596.434,956 368.726,291	153	596.417,053 368.725,86	17.90 9	153	596.417,053 368.725,86	154	596.249,192 368.721,814	167.9 09
154	596.249,192 368.721,814	155	596.217,576 368.721,053	31.62 6	155	596.217,576 368.721,053	156	596.176,74 368.720,068	40.84 8	156	596.176,74 368.720,068	157	596.169,582 368.719,896	7.16
157	596.169,582 368.719,896	158	596.132,002 368.726,488	38.15 4	158	596.132,002 368.726,488	159	596.054,163 368.745,339	80.08 9	159	596.054,163 368.745,339	160	595.975,785 368.758,91	79.54 4
160	595.975,785 368.758,91	161	595.931,122 368.762,193	44.78 3	161	595.931,122 368.762,193	162	595.884,709 368.763,288	46.42 6	162	595.884,709 368.763,288	163	595.857,602 368.756,422	27.96 3
163	595.857,602 368.756,422	164	595.797,454 368.741,466	61.98	164	595.797,454 368.741,466	165	595.754,915 368.726,355	45.14 3	165	595.754,915 368.726,355	166	595.710,173 368.699,808	52.02 5
166	595.710,173 368.699,808	167	595.683,597 368.670,909	39.26 1	167	595.683,597 368.670,909	168	595.668,854 368.636,775	37.18 2	168	595.668,854 368.636,775	169	595.660,707 368.606,907	30.95 9
169	595.660,707 368.606,907	170	595.657,203 368.581,777	25.37 3	170	595.657,203 368.581,777	171	595.657,756 368.564,108	17.67 8	171	595.657,756 368.564,108	172	595.660,931 368.534,706	29.57 3
172	595.660,931 368.534,706	173	595.669,085 368.507,471	28.42 9	173	595.669,085 368.507,471	174	595.682,402 368.488,787	22.94 4	174	595.682,402 368.488,787	175	595.718,059 368.459,151	46.36 5
175	595.718,059 368.459,151	176	595.762,308 368.445,407	46.33 4	176	595.762,308 368.445,407	177	595.791,518 368.442,856	29.32 1	177	595.791,518 368.442,856	178	595.813,416 368.448,361	22.57 9
178	595.813,416 368.448,361	179	595.840,085 368.467,196	32.65	179	595.840,085 368.467,196	180	595.859,737 368.483,738	25.68 7	180	595.859,737 368.483,738	181	595.879,602 368.488,125	20.34 4
181	595.879,602 368.488,125	182	595.893,617 368.486,906	14.06 8	182	595.893,617 368.486,906	183	595.908,485 368.481,18	15.93 2	183	595.908,485 368.481,18	184	595.927,496 368.466,315	24.13 3
184	595.927,496 368.466,315	185	595.947,909 368.433,557	38.59 8	185	595.947,909 368.433,557	186	595.955,495 368.406,254	28.33 7	186	595.955,495 368.406,254	187	595.954,13 368.365,602	40.67 5
187	595.954,13 368.365,602	188	595.949,299 368.343,185	22.93 2	188	595.949,299 368.343,185	189	595.938,0 368.316,04	29.40 3	189	595.938,0 368.316,04	190	595.913,211 368.289,064	36.63 6
190	595.913,211 368.289,064	191	595.885,386 368.266,303	35.94 8	191	595.885,386 368.266,303	192	595.823,705 368.235,089	69.12 9	192	595.823,705 368.235,089	193	595.786,497 368.219,129	40.48 7
193	595.786,497 368.219,129	194	595.746,409 368.206,41	42.05 7	194	595.746,409 368.206,41	195	595.710,704 368.203,591	35.81 6	195	595.710,704 368.203,591	196	595.683,203 368.212,916	29.03 9
196	595.683,203 368.212,916	197	595.660,844 368.218,654	23.08 4	197	595.660,844 368.218,654	198	595.643,627 368.228,456	19.81 2	198	595.643,627 368.228,456	199	595.627,724 368.241,725	20.71 2
199	595.627,724 368.241,725	200	595.604,476 368.271,958	38.13 8	200	595.604,476 368.271,958	201	595.591,186 368.294,812	26.43 7	201	595.591,186 368.294,812	202	595.582,149 368.316,205	23.22 3
202	595.582,149 368.316,205	203	595.575,127 368.360,474	44.82 2	203	595.575,127 368.360,474	204	595.564,831 368.441,766	81.94 1	204	595.564,831 368.441,766	205	595.555,335 368.473,281	32.91 5
205	595.555,335 368.473,281	206	595.540,826 368.499,39	29.87	206	595.540,826 368.499,39	207	595.521,568 368.516,28	25.61 5	207	595.521,568 368.516,28	208	595.479,572 368.526,484	43.21 8
208	595.479,572 368.526,484	209	595.446,373 368.526,719	33.2	209	595.446,373 368.526,719	210	595.418,219 368.516,163	30.06 8	210	595.418,219 368.516,163	211	595.358,6 368.478,729	70.39 7

Punct început	X / Y	Punct sfârșit	X / Y	Lungime segment	Punct început	X / Y	Punct sfârșit	X / Y	Lungime segment	Punct început	X / Y	Punct sfârșit	X / Y	Lungime segment
211	595.358,6 368.478,729	212	595.338,259 368.465,692	24.16	212	595.338,259 368.465,692	213	595.317,006 368.444,443	30.05 3	213	595.317,006 368.444,443	214	595.282,922 368.401,124	55.12
214	595.282,922 368.401,124	215	595.265,385 368.377,505	29.41 8	215	595.265,385 368.377,505	216	595.233,5 368.344,902	45.60 3	216	595.233,5 368.344,902	217	595.213,355 368.334,47	22.68 6
217	595.213,355 368.334,47	218	595.201,905 368.334,759	11.45 4	218	595.201,905 368.334,759	219	595.187,419 368.339,303	15.18 2	219	595.187,419 368.339,303	220	595.150,697 368.356,732	40.64 8
220	595.150,697 368.356,732	221	595.118,745 368.382,456	41.02	221	595.118,745 368.382,456	222	595.094,191 368.390,639	25.88 2	222	595.094,191 368.390,639	223	595.063,404 368.396,368	31.31 6
223	595.063,404 368.396,368	1	595.046,521 368.386,696	19.45 7										

** Lungimile segmentelor sunt determinate în planul de proiecție Stereo 70 și sunt rotunjite la 1 milimetru.

*** Distanța dintre puncte este formată din segmente cumulate ce sunt mai mici decât valoarea 1 milimetru.

**DATE DESPRE IMOBILUL NR. 6556**

Oficiul de Cadastru și Publicitate Imobiliară PRAHOVA
Biroul de Cadastru și Publicitate Imobiliară Ploiești

A. Partea I. Descrierea imobilului

TEREN Extravilan

Adresa: Jud. Prahova, Raul Prahova Tronson 3

Nr. Crt	Nr cadastral Nr. topografic	Suprafața* (mp)	Observații / Referințe
A1	28454	Din acte: 279.678 Masurata: 164.361	Sector cadastral:0 Teren neimprejmuit; Teren extravilan neimprejmuit,

B. Partea II. Proprietari și acte

Inscrieri privitoare la dreptul de proprietate și alte drepturi reale	Referințe	
37037 / 11/03/2024		
Act Normativ nr. ANEXA 12, din 29/11/2006 emis de GUVERNUL ROMÂNIEI (ANEXA 12 LA HGR 1705 ; act administrativ nr 9670 din 05.05.2022, emis de ADMINISTRAȚIA NAȚIONALĂ APELE ROMÂNE;act administrativ nr 20440 din 06.11.2023, emis de ADMINISTRAȚIA BAZINALĂ DE APĂ BUZĂU - IALOMIȚA;act normativ nr 1705 din 29.11.2006, emis de GUVERNUL ROMÂNIEI;act administrativ nr 21209 din 16.11.2023, emis de ADMINISTRAU+021AIA BAZINALĂ DE APĂ BUZĂU - IALOMIȚA;act administrativ nr 22442 din 07.12.2023, emis de ADMINISTRAȚIA BAZINALĂ DE APĂ BUZĂU - IALOMIȚA;act administrativ nr 21110 din 15.11.2023, emis de ADMINISTRAȚIA BAZINALĂ DE APĂ BUZĂU - IALOMIȚA;act notarial nr 308 din 02.02.2024, emis de NP SERBĂNESCU CORINA LUMINIȚA);		
B1	Intabulare, drept de PROPRIETATE(domeniul public), dobandit prin Lege, cota actuala 1/1 1) STATUL ROMÂN PRIN MINISTERUL MEDIULUI, APELOR ȘI PĂDURILOR, CIF:99999999999999	A1
B2	Intabulare, drept de ADMINISTRARE 1) ADMINISTRAȚIA NAȚIONALĂ "APELE ROMÂNE" PRIN ADMINISTRAȚIA BAZINALĂ DE APĂ BUZĂU-IALOMIȚA, CIF:99999999999999	A1

C. Partea III. SARCINI .

Inscrieri privind dezmembramintele dreptului de proprietate, drepturi reale de garanție și sarcini	Referințe
NU SUNT	

Anexa Nr. 1 La Partea I

Teren

Nr cadastral	Suprafața (mp)*	Observații / Referințe
28454	Din acte: 279.678 Masurata: 164.361	Teren extravilan neimprejmuit,

* Suprafața este determinată în planul de proiecție Stereo 70.

DETALII LINIARE IMOBIL



Date referitoare la teren

Crt	Categorie folosință	Intravilan	Suprafața (mp)	Tarla	Parcelă	Nr. topo	Observații / Referințe
1	ape curgătoare	NU	164.361	-	-	-	Teren extravilan neimprejmuit.

Lungime Segmente

1) Valorile lungimilor segmentelor sunt obținute din proiecție în plan.

Punct început	X / Y	Punct sfârșit	X / Y	Lungime segment	Punct început	X / Y	Punct sfârșit	X / Y	Lungime segment	Punct început	X / Y	Punct sfârșit	X / Y	Lungime segment
1	597.113,435 368.993,215	2	597.044,114 368.809,972	195.9 17	2	597.044,114 368.809,972	3	597.003,981 368.765,438	59.94 9	3	597.003,981 368.765,438	4	596.891,598 368.746,358	113.9 91
4	596.891,598 368.746,358	5	596.910,271 368.716,462	35.24 8	5	596.910,271 368.716,462	6	596.922,715 368.718,103	12.55 2	6	596.922,715 368.718,103	7	596.975,913 368.742,609	58.57 1
7	596.975,913 368.742,609	8	597.004,866 368.751,164	30.19	8	597.004,866 368.751,164	9	597.027,296 368.766,646	27.25 4	9	597.027,296 368.766,646	10	597.087,919 368.824,22	83.60 6
10	597.087,919 368.824,22	11	597.109,798 368.874,036	54.40 9	11	597.109,798 368.874,036	12	597.120,209 368.923,89	50.92 9	12	597.120,209 368.923,89	13	597.128,388 368.995,522	72.09 7

Punct început	X / Y	Punct sfârșit	X / Y	Lungime segment	Punct început	X / Y	Punct sfârșit	X / Y	Lungime segment	Punct început	X / Y	Punct sfârșit	X / Y	Lungime segment
13	597.128,388 368.995,522	14	597.179,116 369.022,579	57.493	14	597.179,116 369.022,579	15	597.208,885 369.023,393	29.78	15	597.208,885 369.023,393	16	597.249,257 369.020,542	40.473
16	597.249,257 369.020,542	17	597.281,275 369.021,009	32.021	17	597.281,275 369.021,009	18	597.317,57 369.027,12	36.806	18	597.317,57 369.027,12	19	597.350,194 369.038,121	34.429
19	597.350,194 369.038,121	20	597.379,556 369.040,158	29.433	20	597.379,556 369.040,158	21	597.405,655 369.032,416	27.223	21	597.405,655 369.032,416	22	597.447,251 369.014,491	45.294
22	597.447,251 369.014,491	23	597.490,885 368.984,75	52.806	23	597.490,885 368.984,75	24	597.519,572 368.947,489	47.025	24	597.519,572 368.947,489	25	597.540,869 368.826,469	122.88
25	597.540,869 368.826,469	26	597.566,474 368.756,773	74.251	26	597.566,474 368.756,773	27	597.615,596 368.693,602	80.022	27	597.615,596 368.693,602	28	597.626,199 368.658,566	36.605
28	597.626,199 368.658,566	29	597.635,985 368.634,121	26.331	29	597.635,985 368.634,121	30	597.644,957 368.621,899	15.162	30	597.644,957 368.621,899	31	597.666,769 368.595,077	34.571
31	597.666,769 368.595,077	32	597.721,77 368.564,421	62.967	32	597.721,77 368.564,421	33	597.770,426 368.544,547	52.558	33	597.770,426 368.544,547	34	597.805,542 368.535,667	36.221
34	597.805,542 368.535,667	35	597.845,957 368.537,202	40.444	35	597.845,957 368.537,202	36	597.878,522 368.553,16	36.265	36	597.878,522 368.553,16	37	597.897,221 368.573,738	27.805
37	597.897,221 368.573,738	38	597.908,356 368.599,355	27.932	38	597.908,356 368.599,355	39	597.913,452 368.659,59	60.45	39	597.913,452 368.659,59	40	597.938,821 368.677,085	30.817
40	597.938,821 368.677,085	41	597.979,568 368.687,001	41.936	41	597.979,568 368.687,001	42	598.006,082 368.689,635	26.645	42	598.006,082 368.689,635	43	598.041,346 368.681,806	36.123
43	598.041,346 368.681,806	44	598.069,815 368.667,714	31.766	44	598.069,815 368.667,714	45	598.098,025 368.645,795	35.725	45	598.098,025 368.645,795	46	598.124,93 368.613,436	42.083
46	598.124,93 368.613,436	47	598.145,931 368.587,716	33.205	47	598.145,931 368.587,716	48	598.156,901 368.564,751	25.451	48	598.156,901 368.564,751	49	598.162,125 368.538,917	26.357
49	598.162,125 368.538,917	50	598.162,658 368.490,473	48.447	50	598.162,658 368.490,473	51	598.157,171 368.462,812	28.2	51	598.157,171 368.462,812	52	598.143,328 368.437,239	29.079
52	598.143,328 368.437,239	53	598.130,986 368.421,942	19.655	53	598.130,986 368.421,942	54	598.104,083 368.408,112	30.25	54	598.104,083 368.408,112	55	598.051,581 368.383,06	58.173
55	598.051,581 368.383,06	56	598.004,565 368.376,015	47.541	56	598.004,565 368.376,015	57	597.960,943 368.381,234	43.933	57	597.960,943 368.381,234	58	597.943,023 368.386,949	18.809
58	597.943,023 368.386,949	59	597.922,388 368.391,386	21.107	59	597.922,388 368.391,386	60	597.893,655 368.391,124	28.734	60	597.893,655 368.391,124	61	597.875,893 368.395,039	18.188
61	597.875,893 368.395,039	62	597.818,429 368.416,437	61.319	62	597.818,429 368.416,437	63	597.785,367 368.425,889	34.387	63	597.785,367 368.425,889	64	597.758,725 368.431,109	27.149
64	597.758,725 368.431,109	65	597.731,038 368.426,672	28.04	65	597.731,038 368.426,672	66	597.695,775 368.413,363	37.691	66	597.695,775 368.413,363	67	597.672,789 368.388,573	33.807
67	597.672,789 368.388,573	68	597.658,946 368.364,566	27.712	68	597.658,946 368.364,566	69	597.651,592 368.341,163	24.531	69	597.651,592 368.341,163	70	597.647,673 368.314,807	26.646
70	597.647,673 368.314,807	71	597.644,951 368.297,487	17.533	71	597.644,951 368.297,487	72	597.649,054 368.280,062	17.902	72	597.649,054 368.280,062	73	597.667,281 368.268,702	21.477
73	597.667,281 368.268,702	74	597.676,133 368.262,559	10.775	74	597.676,133 368.262,559	75	597.684,084 368.255,815	10.426	75	597.684,084 368.255,815	76	597.725,421 368.233,584	46.936
76	597.725,421 368.233,584	77	597.737,379 368.226,201	14.054	77	597.737,379 368.226,201	78	597.755,701 368.218,921	19.715	78	597.755,701 368.218,921	79	597.791,477 368.210,682	36.712
79	597.791,477 368.210,682	80	597.816,646 368.208,252	25.286	80	597.816,646 368.208,252	81	597.845,261 368.208,252	28.615	81	597.845,261 368.208,252	82	597.871,219 368.210,982	26.101
82	597.871,219 368.210,982	83	597.895,331 368.213,574	24.251	83	597.895,331 368.213,574	84	597.921,066 368.216,34	25.883	84	597.921,066 368.216,34	85	597.940,57 368.209,569	20.646
85	597.940,57 368.209,569	86	597.966,593 368.200,535	27.547	86	597.966,593 368.200,535	87	597.969,427 368.199,515	3.012	87	597.969,427 368.199,515	88	597.989,959 368.192,125	21.821
88	597.989,959 368.192,125	89	598.013,078 368.177,017	27.618	89	598.013,078 368.177,017	90	598.025,824 368.168,688	15.226	90	598.025,824 368.168,688	91	598.101,625 368.134,834	83.017
91	598.101,625 368.134,834	92	598.130,167 368.122,087	31.259	92	598.130,167 368.122,087	93	598.163,083 368.107,386	36.05	93	598.163,083 368.107,386	94	598.173,85 368.102,577	11.792
94	598.173,85 368.102,577	95	598.211,804 368.091,212	39.619	95	598.211,804 368.091,212	96	598.239,341 368.082,966	28.745	96	598.239,341 368.082,966	97	598.241,991 368.082,172	2.766
97	598.241,991 368.082,172	98	598.262,728 368.073,696	22.402	98	598.262,728 368.073,696	99	598.280,077 368.066,605	18.742	99	598.280,077 368.066,605	100	598.312,209 368.053,471	34.713
100	598.312,209 368.053,471	101	598.322,714 368.049,177	11.349	101	598.322,714 368.049,177	102	598.360,785 368.040,924	38.955	102	598.360,785 368.040,924	103	598.370,613 368.038,794	10.056
103	598.370,613 368.038,794	104	598.547,718 368.000,402	181.218	104	598.547,718 368.000,402	105	598.599,002 367.989,285	52.475	105	598.599,002 367.989,285	106	598.610,83 367.986,662	12.115
106	598.610,83 367.986,662	107	598.632,55 367.981,026	22.439	107	598.632,55 367.981,026	108	598.643,128 367.978,251	10.936	108	598.643,128 367.978,251	109	598.650,944 367.976,201	8.08
109	598.650,944 367.976,201	110	598.660,073 367.973,807	9.438	110	598.660,073 367.973,807	111	598.677,23 367.969,307	17.737	111	598.677,23 367.969,307	112	598.687,947 367.966,496	11.08

Punct început	X / Y	Punct sfârşit	X / Y	Lungime segment	Punct început	X / Y	Punct sfârşit	X / Y	Lungime segment	Punct început	X / Y	Punct sfârşit	X / Y	Lungime segment
112	598.687,947 367.966,496	113	598.691,145 367.965,449	3.365	113	598.691,145 367.965,449	114	598.694,694 367.964,286	3.735	114	598.694,694 367.964,286	115	598.712,386 367.958,492	18.617
115	598.712,386 367.958,492	116	598.719,34 367.956,214	7.318	116	598.719,34 367.956,214	117	598.725,244 367.955,334	5.969	117	598.725,244 367.955,334	118	598.732,059 367.954,319	6.89
118	598.732,059 367.954,319	119	598.749,131 367.951,775	17.261	119	598.749,131 367.951,775	120	598.760,37 367.950,101	11.363	120	598.760,37 367.950,101	121	598.769,259 367.948,777	8.987
121	598.769,259 367.948,777	122	598.778,273 367.947,433	9.114	122	598.778,273 367.947,433	123	598.787,646 367.945,121	9.654	123	598.787,646 367.945,121	124	598.806,796 367.940,395	19.725
124	598.806,796 367.940,395	125	598.826,233 367.935,599	20.02	125	598.826,233 367.935,599	126	598.840,768 367.932,012	14.971	126	598.840,768 367.932,012	127	598.846,636 367.929,59	6.348
127	598.846,636 367.929,59	128	598.857,432 367.925,134	11.679	128	598.857,432 367.925,134	129	598.868,389 367.920,611	11.854	129	598.868,389 367.920,611	130	598.890,732 367.911,388	24.172
130	598.890,732 367.911,388	131	598.902,11 367.906,692	12.309	131	598.902,11 367.906,692	132	598.917,251 367.900,442	16.38	132	598.917,251 367.900,442	133	598.930,139 367.894,973	14.0
133	598.930,139 367.894,973	134	598.942,398 367.889,771	13.317	134	598.942,398 367.889,771	135	598.955,116 367.884,374	13.816	135	598.955,116 367.884,374	136	598.968,369 367.878,751	14.397
136	598.968,369 367.878,751	137	599.002,59 367.863,286	37.553	137	599.002,59 367.863,286	138	599.014,763 367.857,786	13.358	138	599.014,763 367.857,786	139	599.057,91 367.836,832	47.966
139	599.057,91 367.836,832	140	599.098,078 367.814,619	45.901	140	599.098,078 367.814,619	141	599.105,465 367.810,534	8.441	141	599.105,465 367.810,534	142	599.129,738 367.797,111	27.737
142	599.129,738 367.797,111	143	599.182,939 367.755,172	67.744	143	599.182,939 367.755,172	144	599.227,673 367.726,362	53.209	144	599.227,673 367.726,362	145	599.264,542 367.707,825	41.267
145	599.264,542 367.707,825	146	599.264,611 367.709,759	1.935	146	599.264,611 367.709,759	147	599.267,64 367.708,69	3.212	147	599.267,64 367.708,69	148	599.280,77 367.702,84	14.374
148	599.280,77 367.702,84	149	599.293,72 367.697,89	13.864	149	599.293,72 367.697,89	150	599.318,772 367.695,948	25.127	150	599.318,772 367.695,948	151	599.340,411 367.692,971	21.843
151	599.340,411 367.692,971	152	599.384,704 367.689,076	44.464	152	599.384,704 367.689,076	153	599.422,792 367.684,59	38.351	153	599.422,792 367.684,59	154	599.450,457 367.680,106	28.026
154	599.450,457 367.680,106	155	599.475,517 367.677,147	25.234	155	599.475,517 367.677,147	156	599.500,052 367.674,306	24.698	156	599.500,052 367.674,306	157	599.520,057 367.672,379	20.098
157	599.520,057 367.672,379	158	599.534,879 367.672,018	14.827	158	599.534,879 367.672,018	159	599.546,972 367.672,151	12.093	159	599.546,972 367.672,151	160	599.594,185 367.661,034	48.504
160	599.594,185 367.661,034	161	599.637,012 367.653,803	43.433	161	599.637,012 367.653,803	162	599.678,942 367.653,698	41.93	162	599.678,942 367.653,698	163	599.726,483 367.675,118	52.144
163	599.726,483 367.675,118	164	599.769,122 367.700,068	49.402	164	599.769,122 367.700,068	165	599.797,601 367.715,918	32.593	165	599.797,601 367.715,918	166	599.805,843 367.721,339	9.865
166	599.805,843 367.721,339	167	599.811,074 367.727,085	7.77	167	599.811,074 367.727,085	168	599.817,897 367.731,595	8.179	168	599.817,897 367.731,595	169	599.825,222 367.737,745	9.564
169	599.825,222 367.737,745	170	599.828,679 367.739,651	3.948	170	599.828,679 367.739,651	171	599.840,994 367.751,161	16.856	171	599.840,994 367.751,161	172	599.858,972 367.777,358	31.772
172	599.858,972 367.777,358	173	599.867,314 367.788,161	13.649	173	599.867,314 367.788,161	174	599.874,279 367.800,301	13.996	174	599.874,279 367.800,301	175	599.881,899 367.810,933	13.081
175	599.881,899 367.810,933	176	599.887,61 367.821,383	11.909	176	599.887,61 367.821,383	177	599.894,127 367.834,295	14.463	177	599.894,127 367.834,295	178	599.897,3 367.842,062	8.39
178	599.897,3 367.842,062	179	599.894,71 367.851,294	9.588	179	599.894,71 367.851,294	180	599.896,922 367.857,622	6.703	180	599.896,922 367.857,622	181	599.903,045 367.863,261	8.324
181	599.903,045 367.863,261	182	599.903,44 367.863,336	0.402	182	599.903,44 367.863,336	183	599.902,54 367.882,232	18.917	183	599.902,54 367.882,232	184	599.901,793 367.908,264	26.043
184	599.901,793 367.908,264	185	599.897,302 367.938,69	30.756	185	599.897,302 367.938,69	186	599.884,365 367.982,695	45.867	186	599.884,365 367.982,695	187	599.876,193 368.000,358	19.462
187	599.876,193 368.000,358	188	599.853,397 368.025,49	33.93	188	599.853,397 368.025,49	189	599.823,836 368.043,537	34.634	189	599.823,836 368.043,537	190	599.769,382 368.069,447	60.304
190	599.769,382 368.069,447	191	599.753,768 368.074,405	16.382	191	599.753,768 368.074,405	192	599.750,697 368.074,455	3.071	192	599.750,697 368.074,455	193	599.721,913 368.075,406	28.8
193	599.721,913 368.075,406	194	599.717,518 368.075,551	4.397	194	599.717,518 368.075,551	195	599.703,082 368.076,028	14.444	195	599.703,082 368.076,028	196	599.702,22 368.075,956	0.865
196	599.702,22 368.075,956	197	599.694,699 368.075,331	7.547	197	599.694,699 368.075,331	198	599.690,323 368.074,967	4.391	198	599.690,323 368.074,967	199	599.687,064 368.074,696	3.27
199	599.687,064 368.074,696	200	599.680,588 368.074,157	6.498	200	599.680,588 368.074,157	201	599.670,867 368.073,349	9.755	201	599.670,867 368.073,349	202	599.667,332 368.073,055	3.547
202	599.667,332 368.073,055	203	599.666,338 368.072,973	0.997	203	599.666,338 368.072,973	204	599.659,089 368.072,626	7.257	204	599.659,089 368.072,626	205	599.646,68 368.072,034	12.423
205	599.646,68 368.072,034	206	599.622,203 368.070,865	24.505	206	599.622,203 368.070,865	207	599.606,284 368.070,104	15.937	207	599.606,284 368.070,104	208	599.600,994 368.064,068	8.026
208	599.600,994 368.064,068	209	599.536,145 368.072,116	65.346	209	599.536,145 368.072,116	210	599.471,446 368.083,392	65.674	210	599.471,446 368.083,392	211	599.390,646 368.104,784	83.584

Punct început	X / Y	Punct sfârșit	X / Y	Lungime segment	Punct început	X / Y	Punct sfârșit	X / Y	Lungime segment	Punct început	X / Y	Punct sfârșit	X / Y	Lungime segment
211	599.390,646 368.104,784	212	599.364,678 368.114,076	27.58	212	599.364,678 368.114,076	213	599.319,271 368.136,239	50.527	213	599.319,271 368.136,239	214	599.235,888 368.190,005	99.214
214	599.235,888 368.190,005	215	599.210,997 368.205,982	29.577	215	599.210,997 368.205,982	216	599.175,386 368.225,772	40.74	216	599.175,386 368.225,772	217	599.146,854 368.243,947	33.829
217	599.146,854 368.243,947	218	599.127,962 368.259,414	24.416	218	599.127,962 368.259,414	219	599.109,847 368.278,69	26.452	219	599.109,847 368.278,69	220	599.100,981 368.287,868	12.761
220	599.100,981 368.287,868	221	599.101,26 368.293,449	5.588	221	599.101,26 368.293,449	222	599.100,328 368.298,757	5.389	222	599.100,328 368.298,757	223	599.098,044 368.307,317	8.859
223	599.098,044 368.307,317	224	599.095,188 368.316,449	9.568	224	599.095,188 368.316,449	225	599.095,322 368.331,256	14.808	225	599.095,322 368.331,256	226	599.105,039 368.353,648	24.409
226	599.105,039 368.353,648	227	599.110,299 368.360,275	8.461	227	599.110,299 368.360,275	228	599.115,329 368.364,73	6.719	228	599.115,329 368.364,73	229	599.132,278 368.372,118	18.489
229	599.132,278 368.372,118	230	599.165,15 368.377,612	33.328	230	599.165,15 368.377,612	231	599.212,291 368.384,051	47.579	231	599.212,291 368.384,051	232	599.243,423 368.398,871	34.479
232	599.243,423 368.398,871	233	599.292,098 368.410,498	50.044	233	599.292,098 368.410,498	234	599.317,513 368.432,244	33.449	234	599.317,513 368.432,244	235	599.336,466 368.455,928	30.334
235	599.336,466 368.455,928	236	599.348,684 368.477,729	24.991	236	599.348,684 368.477,729	237	599.352,242 368.498,941	21.508	237	599.352,242 368.498,941	238	599.350,52 368.521,3	22.425
238	599.350,52 368.521,3	239	599.329,432 368.561,419	45.324	239	599.329,432 368.561,419	240	599.319,004 368.576,766	18.555	240	599.319,004 368.576,766	241	599.318,594 368.605,046	28.283
241	599.318,594 368.605,046	242	599.319,237 368.641,31	36.27	242	599.319,237 368.641,31	243	599.335,606 368.681,357	43.263	243	599.335,606 368.681,357	244	599.370,066 368.727,648	57.709
244	599.370,066 368.727,648	245	599.414,864 368.772,863	63.649	245	599.414,864 368.772,863	246	599.463,539 368.827,552	73.213	246	599.463,539 368.827,552	247	599.546,243 368.908,293	115.581
247	599.546,243 368.908,293	248	599.581,802 368.937,744	46.171	248	599.581,802 368.937,744	249	599.619,579 368.961,826	44.8	249	599.619,579 368.961,826	250	599.647,911 368.975,048	31.265
250	599.647,911 368.975,048	251	599.680,021 368.984,964	33.606	251	599.680,021 368.984,964	252	599.705,521 368.992,992	26.734	252	599.705,521 368.992,992	253	599.741,409 368.999,603	36.492
253	599.741,409 368.999,603	254	599.766,436 369.000,075	25.031	254	599.766,436 369.000,075	255	599.814,601 369.000,547	48.167	255	599.814,601 369.000,547	256	599.839,156 368.999,131	24.596
256	599.839,156 368.999,131	257	599.860,405 368.993,464	21.992	257	599.860,405 368.993,464	258	599.884,96 368.984,492	26.143	258	599.884,96 368.984,492	259	599.907,154 368.971,743	25.595
259	599.907,154 368.971,743	260	599.923,209 368.954,743	23.383	260	599.923,209 368.954,743	261	599.930,765 368.936,799	19.47	261	599.930,765 368.936,799	262	599.941,153 368.906,106	32.403
262	599.941,153 368.906,106	263	599.943,264 368.883,0	23.202	263	599.943,264 368.883,0	264	599.944,558 368.868,832	14.227	264	599.944,558 368.868,832	265	599.952,011 368.850,375	19.905
265	599.952,011 368.850,375	266	599.969,302 368.828,39	27.97	266	599.969,302 368.828,39	267	599.993,842 368.807,554	32.192	267	599.993,842 368.807,554	268	600.013,955 368.798,709	21.972
268	600.013,955 368.798,709	269	600.029,832 368.793,689	16.652	269	600.029,832 368.793,689	270	600.044,69 368.787,453	16.114	270	600.044,69 368.787,453	271	600.078,339 368.773,383	36.472
271	600.078,339 368.773,383	272	600.104,329 368.759,41	29.508	272	600.104,329 368.759,41	273	600.173,145 368.719,979	79.312	273	600.173,145 368.719,979	274	600.200,418 368.702,173	32.571
274	600.200,418 368.702,173	275	600.229,807 368.690,827	31.503	275	600.229,807 368.690,827	276	600.270,548 368.672,237	44.782	276	600.270,548 368.672,237	277	600.330,509 368.651,656	63.395
277	600.330,509 368.651,656	278	600.397,491 368.628,801	70.774	278	600.397,491 368.628,801	279	600.414,057 368.623,309	17.453	279	600.414,057 368.623,309	280	600.451,258 368.615,146	38.086
280	600.451,258 368.615,146	281	600.453,898 368.632,491	17.545	281	600.453,898 368.632,491	282	600.310,113 368.674,569	149.816	282	600.310,113 368.674,569	283	600.163,454 368.748,243	164.124
283	600.163,454 368.748,243	284	599.985,245 368.837,767	199.432	284	599.985,245 368.837,767	285	599.960,262 368.878,699	47.954	285	599.960,262 368.878,699	286	599.950,935 368.929,843	51.988
286	599.950,935 368.929,843	287	599.935,924 368.958,628	32.464	287	599.935,924 368.958,628	288	599.911,323 368.983,658	35.096	288	599.911,323 368.983,658	289	599.855,449 369.007,437	60.724
289	599.855,449 369.007,437	290	599.747,872 369.017,032	108.04	290	599.747,872 369.017,032	291	599.651,969 368.990,75	99.439	291	599.651,969 368.990,75	292	599.565,24 368.951,119	95.355
292	599.565,24 368.951,119	293	599.423,485 368.809,51	200.369	293	599.423,485 368.809,51	294	599.346,63 368.724,355	114.709	294	599.346,63 368.724,355	295	599.299,453 368.638,775	97.722
295	599.299,453 368.638,775	296	599.296,334 368.579,792	59.065	296	599.296,334 368.579,792	297	599.316,31 368.517,854	65.08	297	599.316,31 368.517,854	298	599.331,082 368.481,858	38.909
298	599.331,082 368.481,858	299	599.312,617 368.440,498	45.295	299	599.312,617 368.440,498	300	599.280,584 368.424,377	35.861	300	599.280,584 368.424,377	301	599.206,885 368.399,555	77.767
301	599.206,885 368.399,555	302	599.114,944 368.384,224	93.21	302	599.114,944 368.384,224	303	599.074,081 368.348,452	54.309	303	599.074,081 368.348,452	304	599.067,514 368.307,569	41.407
304	599.067,514 368.307,569	305	599.093,053 368.257,195	56.478	305	599.093,053 368.257,195	306	599.195,21 368.178,349	129.046	306	599.195,21 368.178,349	307	599.379,622 368.083,744	207.263
307	599.379,622 368.083,744	308	599.448,004 368.067,296	70.332	308	599.448,004 368.067,296	309	599.551,412 368.048,225	105.152	309	599.551,412 368.048,225	310	599.619,08 368.044,888	67.75

Punct început	X / Y	Punct sfârșit	X / Y	Lungime segment	Punct început	X / Y	Punct sfârșit	X / Y	Lungime segment	Punct început	X / Y	Punct sfârșit	X / Y	Lungime segment
310	599.619,08 368.044,888	311	599.694,849 368.049,894	75.934	311	599.694,849 368.049,894	312	599.755,845 368.045,364	61.164	312	599.755,845 368.045,364	313	599.801,831 368.027,485	49.339
313	599.801,831 368.027,485	314	599.843,528 367.991,013	55.397	314	599.843,528 367.991,013	315	599.868,784 367.951,918	46.543	315	599.868,784 367.951,918	316	599.879,982 367.908,293	45.039
316	599.879,982 367.908,293	317	599.881,889 367.880,641	27.718	317	599.881,889 367.880,641	318	599.880,716 367.853,685	26.982	318	599.880,716 367.853,685	319	599.869,975 367.835,049	21.51
319	599.869,975 367.835,049	320	599.837,035 367.777,897	65.965	320	599.837,035 367.777,897	321	599.789,501 367.730,756	66.946	321	599.789,501 367.730,756	322	599.670,188 367.669,909	133.933
322	599.670,188 367.669,909	323	599.617,77 367.669,67	52.419	323	599.617,77 367.669,67	324	599.547,373 367.695,29	74.914	324	599.547,373 367.695,29	325	599.491,726 367.698,515	55.74
325	599.491,726 367.698,515	326	599.335,423 367.707,573	156.565	326	599.335,423 367.707,573	327	599.262,513 367.729,743	76.206	327	599.262,513 367.729,743	328	599.219,387 367.755,727	50.349
328	599.219,387 367.755,727	329	599.158,391 367.803,881	77.713	329	599.158,391 367.803,881	330	599.061,654 367.859,901	111.787	330	599.061,654 367.859,901	331	598.893,839 367.935,165	183.92
331	598.893,839 367.935,165	332	598.814,109 367.960,678	83.713	332	598.814,109 367.960,678	333	598.623,651 367.997,205	193.929	333	598.623,651 367.997,205	334	598.513,757 368.035,704	116.443
334	598.513,757 368.035,704	335	598.322,922 368.072,898	194.426	335	598.322,922 368.072,898	336	598.056,899 368.174,74	284.851	336	598.056,899 368.174,74	337	597.957,111 368.218,455	108.943
337	597.957,111 368.218,455	338	597.906,008 368.231,161	52.659	338	597.906,008 368.231,161	339	597.801,292 368.238,878	105.0	339	597.801,292 368.238,878	340	597.755,976 368.246,47	45.948
340	597.755,976 368.246,47	341	597.684,203 368.277,599	78.233	341	597.684,203 368.277,599	342	597.662,045 368.305,252	35.435	342	597.662,045 368.305,252	343	597.662,759 368.342,201	36.956
343	597.662,759 368.342,201	344	597.684,68 368.384,395	47.549	344	597.684,68 368.384,395	345	597.711,128 368.404,42	33.174	345	597.711,128 368.404,42	346	597.757,113 368.413,717	46.915
346	597.757,113 368.413,717	347	597.934,146 368.365,325	183.528	347	597.934,146 368.365,325	348	598.030,405 368.360,557	96.377	348	598.030,405 368.360,557	349	598.078,059 368.376,052	50.11
349	598.078,059 368.376,052	350	598.137,387 368.413,478	70.146	350	598.137,387 368.413,478	351	598.169,077 368.459,487	55.867	351	598.169,077 368.459,487	352	598.175,51 368.512,17	53.074
352	598.175,51 368.512,17	353	598.165,026 368.574,15	62.86	353	598.165,026 368.574,15	354	598.131,431 368.630,17	65.321	354	598.131,431 368.630,17	355	598.092,117 368.661,637	50.356
355	598.092,117 368.661,637	356	598.042,081 368.691,912	58.482	356	598.042,081 368.691,912	357	597.975,366 368.702,162	67.498	357	597.975,366 368.702,162	358	597.898,227 368.676,178	81.398
358	597.898,227 368.676,178	359	597.848,131 368.636,368	63.988	359	597.848,131 368.636,368	360	597.795,176 368.601,325	63.5	360	597.795,176 368.601,325	361	597.735,312 368.594,293	60.276
361	597.735,312 368.594,293	362	597.677,487 368.618,698	62.764	362	597.677,487 368.618,698	363	597.641,732 368.669,801	62.369	363	597.641,732 368.669,801	364	597.622,031 368.748,647	81.27
364	597.622,031 368.748,647	365	597.586,706 368.799,453	61.88	365	597.586,706 368.799,453	366	597.571,682 368.846,474	49.363	366	597.571,682 368.846,474	367	597.543,224 368.935,541	93.503
367	597.543,224 368.935,541	368	597.482,659 369.003,436	90.983	368	597.482,659 369.003,436	369	597.425,013 369.037,018	66.714	369	597.425,013 369.037,018	370	597.365,908 369.052,349	61.061
370	597.365,908 369.052,349	371	597.281,264 369.034,098	86.589	371	597.281,264 369.034,098	372	597.201,727 369.034,828	79.54	372	597.201,727 369.034,828	373	597.160,865 369.029,717	41.18
373	597.160,865 369.029,717	1	597.113,435 368.993,215	59.85										

** Lungimile segmentelor sunt determinate în planul de proiecție Stereo 70 și sunt rotunjite la 1 milimetru.

*** Distanța dintre puncte este formată din segmente cumulate ce sunt mai mici decât valoarea 1 milimetru.

**DATE DESPRE IMOBILUL NR. 6557**

Oficiul de Cadastru și Publicitate Imobiliară PRAHOVA
Biroul de Cadastru și Publicitate Imobiliară Ploiești

A. Partea I. Descrierea imobilului

TEREN Extravilan

Adresa: Jud. Prahova, Raul Prahova-Tronson 8

Nr. Crt	Nr cadastral Nr. topografic	Suprafața* (mp)	Observații / Referințe
A1	28449	Din acte: 279.678 Masurata: 30.151	Sector cadastral:0 Teren neimprejmuit; Teren extravilan neimprejmuit.

B. Partea II. Proprietari și acte

Inscrieri privitoare la dreptul de proprietate și alte drepturi reale	Referințe	
22329 / 13/02/2024		
Act Administrativ nr. 9670, din 05/05/2022 emis de ADMINISTRAȚIA NAȚIONALĂ APELE ROMÂNE (ADRESA ; act normativ nr ANEXA 12 din 29.11.2006, emis de GUVERNUL ROMÂNIEI;act administrativ nr 22319 din 06.12.2023, emis de ADMINISTRAȚIA BAZINALĂ DE APĂ BUZĂU - IALOMIȚA;act administrativ nr 20440 din 06.12.2023, emis de ADMINISTRAȚIA BAZINALĂ DE APĂ BUZĂU - IALOMIȚA;act administrativ nr 190535 din 14.12.2023, emis de OCPI PRAHOVA;act administrativ nr 22442 din 07.12.2023, emis de ADMINISTRAȚIA BAZINALĂ DE APĂ BUZĂU - IALOMIȚA;act administrativ nr 21110 din 15.11.2007, emis de ADMINISTRAȚIA BAZINALĂ DE APĂ BUZĂU - IALOMIȚA;act administrativ nr 21209 din 16.11.2023, emis de ADMINISTRAȚIA NAȚIONALĂ APELE ROMÂNE;act normativ nr 1705 din 29.11.2006, emis de GUVERNUL ROMANIEI);		
B1	Intabulare, drept de PROPRIETATE(domeniul public), dobandit prin Lege, cota actuala 1/1 1) STATUL ROMÂN PRIN MINISTERUL MEDIULUI, APELOR ȘI PĂDURILOR, CIF:9999999999999	A1
B2	Intabulare, drept de ADMINISTRARE 1) ADMINISTRAȚIA NAȚIONALĂ "APELE ROMÂNE" PRIN ADMINISTRAȚIA BAZINALĂ DE APĂ BUZĂU-IALOMIȚA, CIF:9999999999999	A1

C. Partea III. SARCINI .

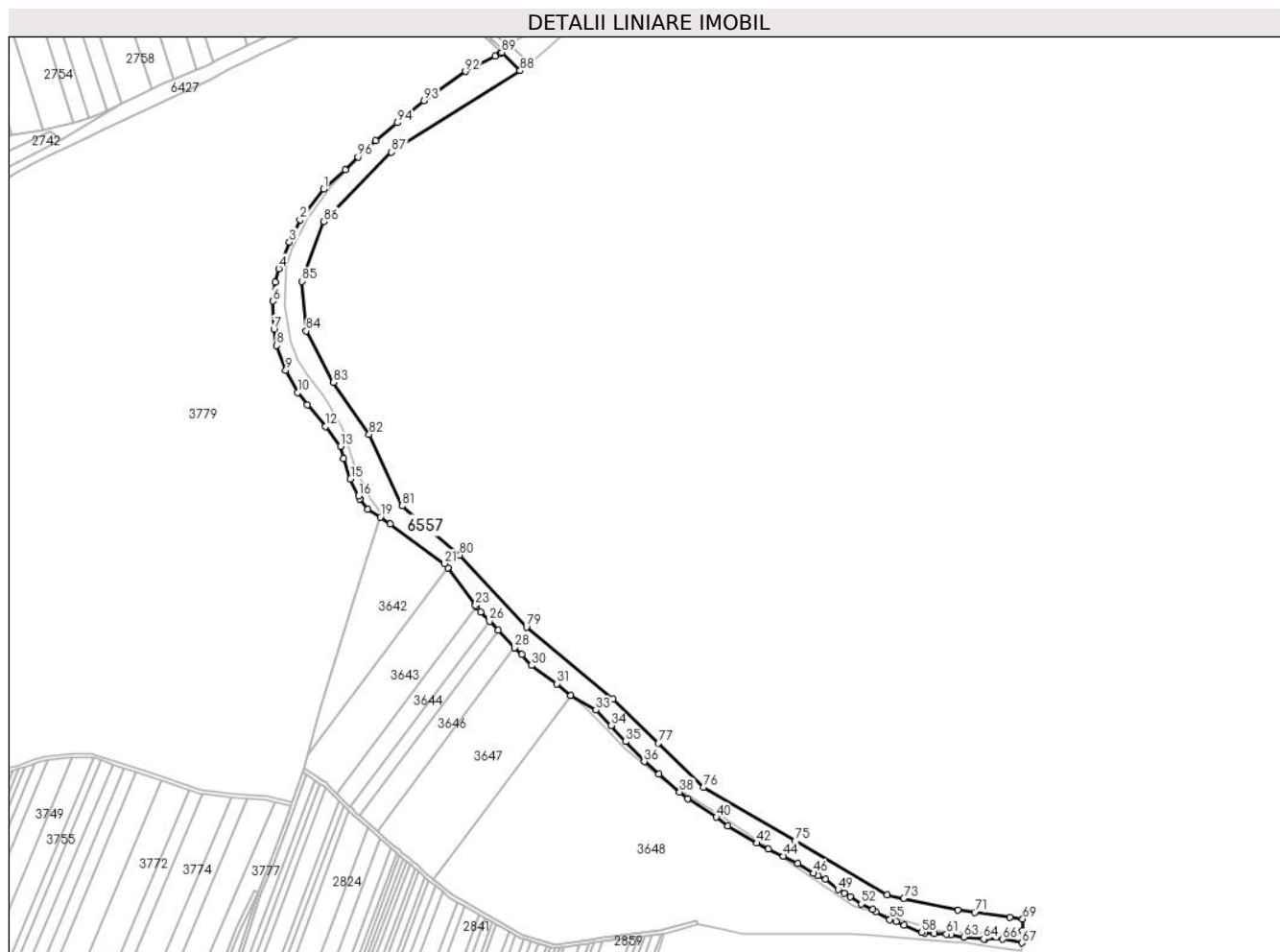
Inscrieri privind dezmembramintele dreptului de proprietate, drepturi reale de garanție și sarcini	Referințe
NU SUNT	

Anexa Nr. 1 La Partea I

Teren

Nr cadastral	Suprafața (mp)*	Observații / Referințe
28449	Din acte: 279.678 Masurata: 30.151	Teren extravilan neimprejmuit.

* Suprafața este determinată în planul de proiecție Stereo 70.



Date referitoare la teren

Crt	Categorie folosință	Intravilan	Suprafața (mp)	Tarla	Parcelă	Nr. topo	Observații / Referințe
1	ape curgătoare	NU	30.151	-	-	-	Teren extravilan neimprejmuit.

Lungime Segmente

1) Valorile lungimilor segmentelor sunt obținute din proiecție în plan.

Punct început	X / Y	Punct sfârșit	X / Y	Lungime segment	Punct început	X / Y	Punct sfârșit	X / Y	Lungime segment	Punct început	X / Y	Punct sfârșit	X / Y	Lungime segment
1	604.393,642 367.253,192	2	604.371,388 367.223,797	36.869	2	604.371,388 367.223,797	3	604.361,214 367.202,698	23.424	3	604.361,214 367.202,698	4	604.351,112 367.177,243	27.386
4	604.351,112 367.177,243	5	604.347,453 367.164,463	13.293	5	604.347,453 367.164,463	6	604.345,144 367.146,328	18.281	6	604.345,144 367.146,328	7	604.346,382 367.119,261	27.095
7	604.346,382 367.119,261	8	604.348,906 367.103,682	15.782	8	604.348,906 367.103,682	9	604.357,669 367.079,967	25.282	9	604.357,669 367.079,967	10	604.369,243 367.058,921	24.019
10	604.369,243 367.058,921	11	604.378,072 367.047,039	14.803	11	604.378,072 367.047,039	12	604.395,472 367.026,216	27.136	12	604.395,472 367.026,216	13	604.409,822 367.007,319	23.728

Punct început	X / Y	Punct sfârșit	X / Y	Lungime segment	Punct început	X / Y	Punct sfârșit	X / Y	Lungime segment	Punct început	X / Y	Punct sfârșit	X / Y	Lungime segment
13	604.409,822 367.007,319	14	604.412,947 366.995,973	11.768	14	604.412,947 366.995,973	15	604.419,517 366.976,346	20.697	15	604.419,517 366.976,346	16	604.427,356 366.959,885	18.232
16	604.427,356 366.959,885	17	604.428,512 366.957,155	2.965	17	604.428,512 366.957,155	18	604.435,948 366.947,083	12.52	18	604.435,948 366.947,083	19	604.448,277 366.939,956	14.241
19	604.448,277 366.939,956	20	604.457,693 366.933,376	11.487	20	604.457,693 366.933,376	21	604.509,678 366.895,416	64.369	21	604.509,678 366.895,416	22	604.512,647 366.891,385	5.006
22	604.512,647 366.891,385	23	604.539,039 366.855,559	44.498	23	604.539,039 366.855,559	24	604.540,251 366.854,028	1.953	24	604.540,251 366.854,028	25	604.544,075 366.849,196	6.162
25	604.544,075 366.849,196	26	604.552,516 366.840,381	12.205	26	604.552,516 366.840,381	27	604.560,734 366.831,798	11.883	27	604.560,734 366.831,798	28	604.576,639 366.815,187	22.998
28	604.576,639 366.815,187	29	604.583,214 366.808,32	9.507	29	604.583,214 366.808,32	30	604.592,646 366.798,093	13.912	30	604.592,646 366.798,093	31	604.616,92 366.780,451	30.008
31	604.616,92 366.780,451	32	604.630,26 366.769,415	17.313	32	604.630,26 366.769,415	33	604.654,205 366.755,429	27.73	33	604.654,205 366.755,429	34	604.668,837 366.740,486	20.914
34	604.668,837 366.740,486	35	604.682,47 366.725,12	20.542	35	604.682,47 366.725,12	36	604.700,35 366.706,09	26.112	36	604.700,35 366.706,09	37	604.714,198 366.693,97	18.403
37	604.714,198 366.693,97	38	604.734,202 366.677,089	26.175	38	604.734,202 366.677,089	39	604.741,827 366.670,459	10.104	39	604.741,827 366.670,459	40	604.769,304 366.652,914	32.601
40	604.769,304 366.652,914	41	604.780,409 366.644,29	14.06	41	604.780,409 366.644,29	42	604.808,198 366.628,199	32.112	42	604.808,198 366.628,199	43	604.819,024 366.622,528	12.221
43	604.819,024 366.622,528	44	604.833,36 366.615,8	15.836	44	604.833,36 366.615,8	45	604.847,07 366.608,79	15.398	45	604.847,07 366.608,79	46	604.862,31 366.599,38	17.911
46	604.862,31 366.599,38	47	604.866,329 366.596,872	4.737	47	604.866,329 366.596,872	48	604.873,64 366.593,69	7.973	48	604.873,64 366.593,69	49	604.885,75 366.583,63	15.743
49	604.885,75 366.583,63	50	604.891,452 366.580,225	6.641	50	604.891,452 366.580,225	51	604.897,33 366.577,11	6.652	51	604.897,33 366.577,11	52	604.908,04 366.569,94	12.888
52	604.908,04 366.569,94	53	604.918,858 366.564,571	12.077	53	604.918,858 366.564,571	54	604.921,82 366.562,2	3.794	54	604.921,82 366.562,2	55	604.935,18 366.555,17	15.097
55	604.935,18 366.555,17	56	604.941,472 366.553,431	6.528	56	604.941,472 366.553,431	57	604.948,64 366.549,53	8.161	57	604.948,64 366.549,53	58	604.965,8 366.542,92	18.389
58	604.965,8 366.542,92	59	604.968,19 366.542,338	2.46	59	604.968,19 366.542,338	60	604.977,95 366.541,74	9.778	60	604.977,95 366.541,74	61	604.989,28 366.541,13	11.346
61	604.989,28 366.541,13	62	604.993,852 366.540,726	4.59	62	604.993,852 366.540,726	63	605.006,014 366.538,499	12.364	63	605.006,014 366.538,499	64	605.024,896 366.536,448	18.993
64	605.024,896 366.536,448	65	605.025,97 366.536,3	1.084	65	605.025,97 366.536,3	66	605.043,156 366.536,378	17.186	66	605.043,156 366.536,378	67	605.061,159 366.532,909	18.334
67	605.061,159 366.532,909	68	605.061,743 366.544,753	11.858	68	605.061,743 366.544,753	69	605.062,284 366.555,718	10.978	69	605.062,284 366.555,718	70	605.049,897 366.557,407	12.502
70	605.049,897 366.557,407	71	605.016,3 366.561,99	33.908	71	605.016,3 366.561,99	72	605.000,0 366.564,213	16.451	72	605.000,0 366.564,213	73	604.948,488 366.575,411	52.715
73	604.948,488 366.575,411	74	604.932,509 366.578,884	16.352	74	604.932,509 366.578,884	75	604.844,894 366.630,302	101.588	75	604.844,894 366.630,302	76	604.757,28 366.681,721	101.588
76	604.757,28 366.681,721	77	604.713,916 366.723,647	60.318	77	604.713,916 366.723,647	78	604.670,551 366.765,573	60.318	78	604.670,551 366.765,573	79	604.587,72 366.834,515	107.768
79	604.587,72 366.834,515	80	604.524,085 366.903,567	93.902	80	604.524,085 366.903,567	81	604.468,738 366.950,381	72.49	81	604.468,738 366.950,381	82	604.437,466 367.018,797	75.224
82	604.437,466 367.018,797	83	604.403,275 367.068,441	60.279	83	604.403,275 367.068,441	84	604.377,423 367.117,667	55.601	84	604.377,423 367.117,667	85	604.373,253 367.165,225	47.74
85	604.373,253 367.165,225	86	604.394,101 367.222,378	60.837	86	604.394,101 367.222,378	87	604.458,731 367.288,708	92.611	87	604.458,731 367.288,708	88	604.581,818 367.366,467	145.591
88	604.581,818 367.366,467	89	604.564,204 367.383,976	24.836	89	604.564,204 367.383,976	90	604.562,953 367.383,268	1.437	90	604.562,953 367.383,268	91	604.558,136 367.380,384	5.614
91	604.558,136 367.380,384	92	604.529,484 367.365,706	32.193	92	604.529,484 367.365,706	93	604.489,768 367.337,892	48.487	93	604.489,768 367.337,892	94	604.464,559 367.316,586	33.007
94	604.464,559 367.316,586	95	604.443,625 367.299,675	26.911	95	604.443,625 367.299,675	96	604.426,764 367.283,997	23.024	96	604.426,764 367.283,997	97	604.414,838 367.271,522	17.258
97	604.414,838 367.271,522	1	604.393,642 367.253,192	28.022										

** Lungimile segmentelor sunt determinate în planul de proiecție Stereo 70 și sunt rotunjite la 1 milimetru.

*** Distanța dintre puncte este formată din segmente cumulate ce sunt mai mici decât valoarea 1 milimetru.

**DATE DESPRE IMOBILUL NR. 6558**

Oficiul de Cadastru și Publicitate Imobiliară PRAHOVA
Biroul de Cadastru și Publicitate Imobiliară Ploiești

A. Partea I. Descrierea imobilului

TEREN Extravilan

Adresa: Jud. Prahova, Paraul Tuianca

Nr. Crt	Nr cadastral Nr. topografic	Suprafața* (mp)	Observații / Referințe
A1		188.294	Sector cadastral:0 Teren neimprejmuit;

B. Partea II. Proprietari și acte

Inscrieri privitoare la dreptul de proprietate și alte drepturi reale		Referințe
/		
Act Normativ nr. 107, din 05/09/2002 emis de GUVERNUL ROMANIEI (act normativ nr 1705 din 29.11.2006, emis de GUVERNUL ROMANIEI; act normativ nr 107 din 25.09.1996, emis de PARLAMENTUL ROMANIEI);		
B1	Intabulare, drept de PROPRIETATE domeniul public, dobândit prin Lege, cota actuala 1/1 1) STATUL ROMAN, CIF:9999999999999	A1
B2	Intabulare, drept de ADMINISTRARE domeniul public, dobândit prin Lege, cota actuala 1/1 1) ADMINISTRATIA NATIONALA "APELE ROMANE" ADMINISTRATIA BAZINALA DE APA BUZAU- IALOMITA, CIF:9999999999999	A1

C. Partea III. SARCINI .

Inscrieri privind dezmembramintele dreptului de proprietate, drepturi reale de garanție și sarcini	Referințe
NU SUNT	

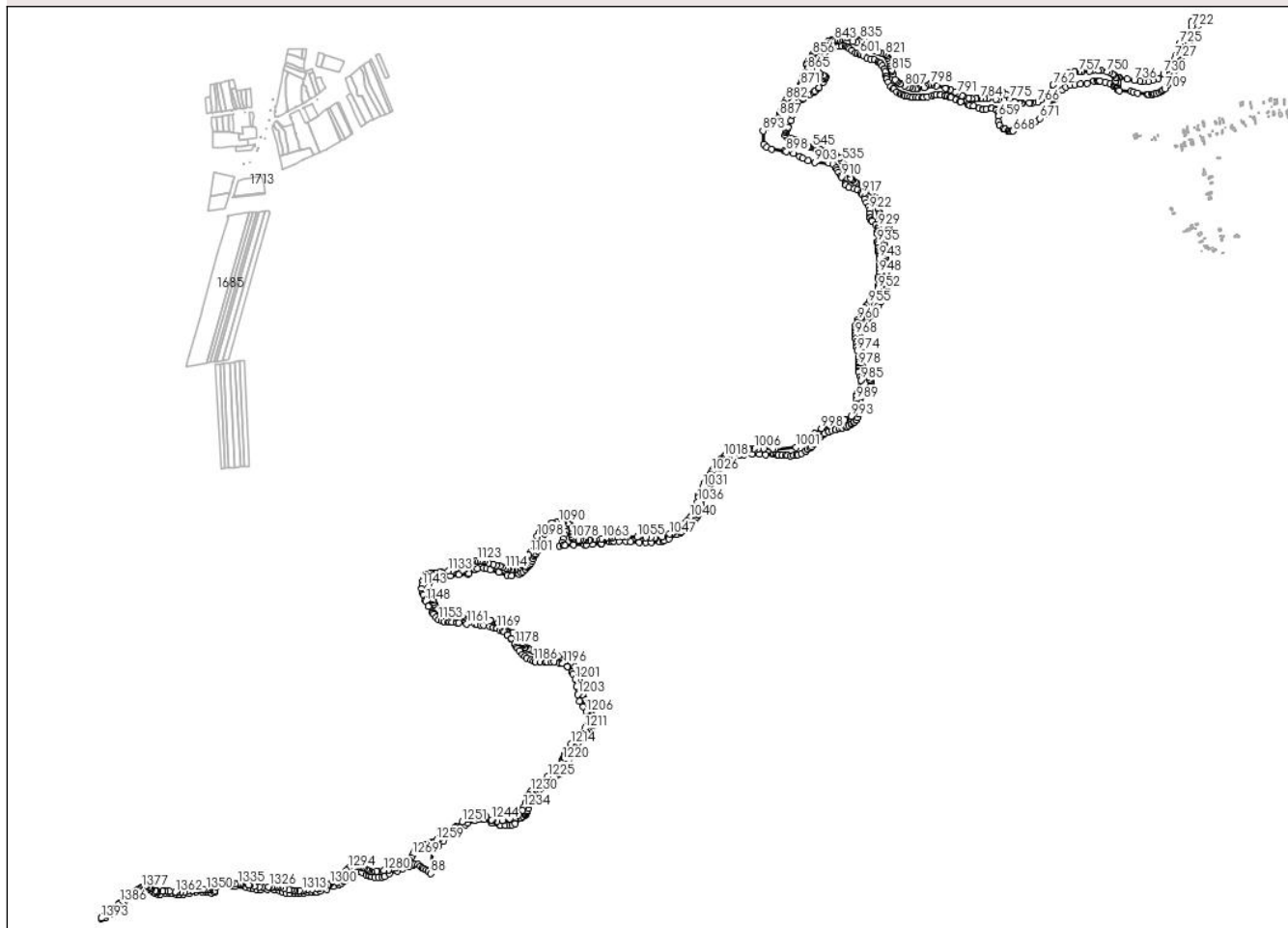
Anexa Nr. 1 La Partea I

Teren

Nr cadastral	Suprafața (mp)*	Observații / Referințe
	188.294	

* Suprafața este determinată în planul de proiecție Stereo 70.

DETALII LINIARE IMOBIL



Date referitoare la teren

Crt	Categorie folosință	Intravilan	Suprafața (mp)	Tarla	Parcelă	Nr. topo	Observații / Referințe
1	ape curgătoare	NU	188.294	-	-	-	

Lungime Segmente

1) Valorile lungimilor segmentelor sunt obținute din proiecție în plan.

Punct început	X / Y	Punct sfârșit	X / Y	Lungime segment	Punct început	X / Y	Punct sfârșit	X / Y	Lungime segment	Punct început	X / Y	Punct sfârșit	X / Y	Lungime segment
1	599.865,996 364.464,064	2	599.881,031 364.467,04	15.326	2	599.881,031 364.467,04	3	599.896,921 364.479,36	20.107	3	599.896,921 364.479,36	4	599.917,36 364.495,58	26.093
4	599.917,36 364.495,58	5	599.930,35 364.510,15	19.52	5	599.930,35 364.510,15	6	599.944,451 364.522,96	19.051	6	599.944,451 364.522,96	7	599.973,661 364.544,71	36.418
7	599.973,661 364.544,71	8	599.995,931 364.559,14	26.536	8	599.995,931 364.559,14	9	600.008,49 364.565,9	14.263	9	600.008,49 364.565,9	10	600.021,31 364.568,11	13.009
10	600.021,31 364.568,11	11	600.031,24 364.562,96	11.186	11	600.031,24 364.562,96	12	600.042,68 364.554,78	14.064	12	600.042,68 364.554,78	13	600.049,82 364.550,26	8.45
13	600.049,82 364.550,26	14	600.058,36 364.546,91	9.174	14	600.058,36 364.546,91	15	600.066,62 364.547,57	8.286	15	600.066,62 364.547,57	16	600.085,33 364.551,88	19.2

Punct început	X / Y	Punct sfârșit	X / Y	Lungime segment	Punct început	X / Y	Punct sfârșit	X / Y	Lungime segment	Punct început	X / Y	Punct sfârșit	X / Y	Lungime segment
16	600.085,33 364.551,88	17	600.097,32 364.552,01	11.991	17	600.097,32 364.552,01	18	600.108,49 364.549,45	11.46	18	600.108,49 364.549,45	19	600.121,36 364.546,87	13.126
19	600.121,36 364.546,87	20	600.132,49 364.546,17	11.152	20	600.132,49 364.546,17	21	600.144,35 364.546,6	11.868	21	600.144,35 364.546,6	22	600.166,27 364.550,18	22.21
22	600.166,27 364.550,18	23	600.189,421 364.554,65	23.579	23	600.189,421 364.554,65	24	600.208,55 364.556,48	19.216	24	600.208,55 364.556,48	25	600.221,58 364.554,85	13.132
25	600.221,58 364.554,85	26	600.231,26 364.553,72	9.746	26	600.231,26 364.553,72	27	600.241,62 364.551,49	10.597	27	600.241,62 364.551,49	28	600.249,971 364.553,84	8.675
28	600.249,971 364.553,84	29	600.253,49 364.560,7	7.71	29	600.253,49 364.560,7	30	600.256,82 364.572,39	12.155	30	600.256,82 364.572,39	31	600.265,39 364.581,33	12.384
31	600.265,39 364.581,33	32	600.275,64 364.585,36	11.014	32	600.275,64 364.585,36	33	600.290,84 364.585,84	15.208	33	600.290,84 364.585,84	34	600.301,01 364.581,25	11.158
34	600.301,01 364.581,25	35	600.311,01 364.576,52	11.062	35	600.311,01 364.576,52	36	600.321,06 364.573,36	10.535	36	600.321,06 364.573,36	37	600.360,0 364.570,18	39.07
37	600.360,0 364.570,18	38	600.374,11 364.567,47	14.368	38	600.374,11 364.567,47	39	600.382,78 364.565,04	9.004	39	600.382,78 364.565,04	40	600.395,98 364.562,55	13.433
40	600.395,98 364.562,55	41	600.408,91 364.562,8	12.932	41	600.408,91 364.562,8	42	600.430,15 364.562,92	21.24	42	600.430,15 364.562,92	43	600.455,56 364.562,55	25.413
43	600.455,56 364.562,55	44	600.471,53 364.558,81	16.402	44	600.471,53 364.558,81	45	600.482,43 364.555,44	11.409	45	600.482,43 364.555,44	46	600.494,8 364.551,83	12.886
46	600.494,8 364.551,83	47	600.506,88 364.550,15	12.196	47	600.506,88 364.550,15	48	600.523,59 364.550,37	16.711	48	600.523,59 364.550,37	49	600.534,57 364.550,99	10.997
49	600.534,57 364.550,99	50	600.545,42 364.550,91	10.85	50	600.545,42 364.550,91	51	600.554,68 364.551,88	9.311	51	600.554,68 364.551,88	52	600.569,11 364.553,42	14.512
52	600.569,11 364.553,42	53	600.584,2 364.553,75	15.094	53	600.584,2 364.553,75	54	600.595,59 364.554,04	11.394	54	600.595,59 364.554,04	55	600.600,79 364.554,23	5.203
55	600.600,79 364.554,23	56	600.611,99 364.557,44	11.651	56	600.611,99 364.557,44	57	600.633,15 364.564,65	22.355	57	600.633,15 364.564,65	58	600.656,33 364.573,96	24.98
58	600.656,33 364.573,96	59	600.675,64 364.580,85	20.502	59	600.675,64 364.580,85	60	600.684,22 364.585,38	9.702	60	600.684,22 364.585,38	61	600.691,68 364.590,3	8.936
61	600.691,68 364.590,3	62	600.697,97 364.596,68	8.959	62	600.697,97 364.596,68	63	600.704,75 364.606,24	11.72	63	600.704,75 364.606,24	64	600.714,6 364.619,37	16.414
64	600.714,6 364.619,37	65	600.722,83 364.623,72	9.309	65	600.722,83 364.623,72	66	600.731,88 364.626,02	9.338	66	600.731,88 364.626,02	67	600.741,42 364.625,95	9.54
67	600.741,42 364.625,95	68	600.753,35 364.622,1	12.536	68	600.753,35 364.622,1	69	600.769,33 364.613,87	17.975	69	600.769,33 364.613,87	70	600.779,34 364.609,77	10.817
70	600.779,34 364.609,77	71	600.786,97 364.607,07	8.094	71	600.786,97 364.607,07	72	600.797,47 364.605,12	10.68	72	600.797,47 364.605,12	73	600.809,31 364.604,78	11.845
73	600.809,31 364.604,78	74	600.821,84 364.605,62	12.558	74	600.821,84 364.605,62	75	600.830,59 364.607,97	9.06	75	600.830,59 364.607,97	76	600.848,3 364.616,76	19.771
76	600.848,3 364.616,76	77	600.875,21 364.626,63	28.663	77	600.875,21 364.626,63	78	600.893,2 364.633,95	19.422	78	600.893,2 364.633,95	79	600.912,91 364.641,16	20.987
79	600.912,91 364.641,16	80	600.927,29 364.647,38	15.668	80	600.927,29 364.647,38	81	600.935,22 364.649,45	8.196	81	600.935,22 364.649,45	82	600.945,7 364.648,29	10.544
82	600.945,7 364.648,29	83	600.951,96 364.642,21	8.727	83	600.951,96 364.642,21	84	600.959,63 364.636,9	9.329	84	600.959,63 364.636,9	85	600.965,433 364.634,664	6.219
85	600.965,433 364.634,664	86	600.973,99 364.631,11	9.266	86	600.973,99 364.631,11	87	600.979,75 364.625,53	8.02	87	600.979,75 364.625,53	88	600.987,758 364.617,773	11.149
88	600.987,758 364.617,773	89	600.993,596 364.699,602	82.037	89	600.993,596 364.699,602	90	601.002,564 364.700,957	9.07	90	601.002,564 364.700,957	91	601.012,222 364.710,886	13.851
91	601.012,222 364.710,886	92	601.015,343 364.714,094	4.476	92	601.015,343 364.714,094	93	601.030,846 364.727,441	20.457	93	601.030,846 364.727,441	94	601.057,47 364.746,58	32.789
94	601.057,47 364.746,58	95	601.064,797 364.753,15	9.841	95	601.064,797 364.753,15	96	601.089,7 364.775,481	33.449	96	601.089,7 364.775,481	97	601.105,448 364.783,848	17.833
97	601.105,448 364.783,848	98	601.114,913 364.788,877	10.718	98	601.114,913 364.788,877	99	601.138,65 364.798,74	25.705	99	601.138,65 364.798,74	100	601.151,424 364.804,048	13.833
100	601.151,424 364.804,048	101	601.166,836 364.804,453	15.417	101	601.166,836 364.804,453	102	601.168,235 364.803,708	1.585	102	601.168,235 364.803,708	103	601.195,407 364.789,243	30.782
103	601.195,407 364.789,243	104	601.196,572 364.788,944	1.203	104	601.196,572 364.788,944	105	601.223,375 364.782,07	27.67	105	601.223,375 364.782,07	106	601.227,197 364.782,051	3.822
106	601.227,197 364.782,051	107	601.242,918 364.781,973	15.721	107	601.242,918 364.781,973	108	601.256,578 364.781,906	13.66	108	601.256,578 364.781,906	109	601.264,846 364.783,995	8.528
109	601.264,846 364.783,995	110	601.275,729 364.786,745	11.225	110	601.275,729 364.786,745	111	601.295,787 364.805,261	27.298	111	601.295,787 364.805,261	112	601.303,457 364.812,342	10.439
112	601.303,457 364.812,342	113	601.310,534 364.816,931	8.435	113	601.310,534 364.816,931	114	601.311,785 364.819,731	3.067	114	601.311,785 364.819,731	115	601.313,621 364.823,839	4.5

Punct început	X / Y	Punct sfârșit	X / Y	Lungime segment	Punct început	X / Y	Punct sfârșit	X / Y	Lungime segment	Punct început	X / Y	Punct sfârșit	X / Y	Lungime segment
115	601.313,621 364.823,839	116	601.315,291 364.827,578	4.095	116	601.315,291 364.827,578	117	601.316,717 364.830,767	3.493	117	601.316,717 364.830,767	118	601.316,854 364.831,074	0.336
118	601.316,854 364.831,074	119	601.320,604 364.839,847	9.541	119	601.320,604 364.839,847	120	601.323,907 364.851,871	12.469	120	601.323,907 364.851,871	121	601.324,852 364.855,312	3.568
121	601.324,852 364.855,312	122	601.326,033 364.858,961	3.835	122	601.326,033 364.858,961	123	601.328,329 364.866,053	7.454	123	601.328,329 364.866,053	124	601.331,057 364.874,481	8.859
124	601.331,057 364.874,481	125	601.332,708 364.876,643	2.72	125	601.332,708 364.876,643	126	601.337,978 364.883,542	8.682	126	601.337,978 364.883,542	127	601.343,603 364.890,906	9.267
127	601.343,603 364.890,906	128	601.344,266 364.891,775	1.093	128	601.344,266 364.891,775	129	601.350,164 364.897,802	8.433	129	601.350,164 364.897,802	130	601.352,631 364.900,323	3.527
130	601.352,631 364.900,323	131	601.358,072 364.904,651	6.952	131	601.358,072 364.904,651	132	601.366,713 364.911,525	11.042	132	601.366,713 364.911,525	133	601.369,381 364.913,647	3.409
133	601.369,381 364.913,647	134	601.370,686 364.914,719	1.689	134	601.370,686 364.914,719	135	601.375,287 364.918,499	5.955	135	601.375,287 364.918,499	136	601.388,709 364.929,526	17.371
136	601.388,709 364.929,526	137	601.393,009 364.932,688	5.337	137	601.393,009 364.932,688	138	601.402,765 364.939,865	12.112	138	601.402,765 364.939,865	139	601.404,689 364.941,281	2.389
139	601.404,689 364.941,281	140	601.407,561 364.943,504	3.632	140	601.407,561 364.943,504	141	601.417,083 364.950,876	12.042	141	601.417,083 364.950,876	142	601.426,744 364.958,355	12.218
142	601.426,744 364.958,355	143	601.430,727 364.961,439	5.037	143	601.430,727 364.961,439	144	601.434,978 364.966,079	6.293	144	601.434,978 364.966,079	145	601.442,222 364.973,985	10.723
145	601.442,222 364.973,985	146	601.442,356 364.974,131	0.198	146	601.442,356 364.974,131	147	601.447,577 364.982,141	9.561	147	601.447,577 364.982,141	148	601.452,695 364.989,991	9.371
148	601.452,695 364.989,991	149	601.452,873 364.990,372	0.421	149	601.452,873 364.990,372	150	601.456,815 364.998,781	9.287	150	601.456,815 364.998,781	151	601.462,768 365.011,48	14.025
151	601.462,768 365.011,48	152	601.466,206 365.018,813	8.099	152	601.466,206 365.018,813	153	601.469,844 365.026,574	8.571	153	601.469,844 365.026,574	154	601.470,929 365.028,583	2.283
154	601.470,929 365.028,583	155	601.475,571 365.037,177	9.768	155	601.475,571 365.037,177	156	601.480,247 365.045,835	9.84	156	601.480,247 365.045,835	157	601.484,959 365.054,557	9.913
157	601.484,959 365.054,557	158	601.485,278 365.055,148	0.672	158	601.485,278 365.055,148	159	601.492,222 365.063,143	10.59	159	601.492,222 365.063,143	160	601.503,569 365.076,207	17.304
160	601.503,569 365.076,207	161	601.511,258 365.085,06	11.726	161	601.511,258 365.085,06	162	601.519,051 365.094,032	11.884	162	601.519,051 365.094,032	163	601.519,947 365.095,063	1.366
163	601.519,947 365.095,063	164	601.533,772 365.112,436	22.203	164	601.533,772 365.112,436	165	601.539,013 365.119,022	8.417	165	601.539,013 365.119,022	166	601.539,781 365.121,948	3.025
166	601.539,781 365.121,948	167	601.542,846 365.133,632	12.079	167	601.542,846 365.133,632	168	601.542,47 365.136,879	3.269	168	601.542,47 365.136,879	169	601.541,334 365.146,674	9.861
169	601.541,334 365.146,674	170	601.541,184 365.147,091	0.443	170	601.541,184 365.147,091	171	601.537,469 365.157,451	11.006	171	601.537,469 365.157,451	172	601.533,786 365.167,718	10.908
172	601.533,786 365.167,718	173	601.530,136 365.177,894	10.811	173	601.530,136 365.177,894	174	601.529,339 365.180,117	2.362	174	601.529,339 365.180,117	175	601.524,621 365.188,137	9.305
175	601.524,621 365.188,137	176	601.518,646 365.198,294	11.784	176	601.518,646 365.198,294	177	601.512,747 365.208,32	11.633	177	601.512,747 365.208,32	178	601.510,945 365.211,383	3.554
178	601.510,945 365.211,383	179	601.508,819 365.218,065	7.012	179	601.508,819 365.218,065	180	601.505,766 365.227,658	10.067	180	601.505,766 365.227,658	181	601.502,528 365.237,832	10.677
181	601.502,528 365.237,832	182	601.501,228 365.246,508	8.773	182	601.501,228 365.246,508	183	601.499,838 365.255,787	9.383	183	601.499,838 365.255,787	184	601.498,454 365.265,026	9.342
184	601.498,454 365.265,026	185	601.498,244 365.266,427	1.417	185	601.498,244 365.266,427	186	601.496,515 365.274,272	8.033	186	601.496,515 365.274,272	187	601.494,487 365.283,479	9.428
187	601.494,487 365.283,479	188	601.491,464 365.297,199	14.049	188	601.491,464 365.297,199	189	601.491,38 365.297,581	0.391	189	601.491,38 365.297,581	190	601.480,76 365.315,825	21.11
190	601.480,76 365.315,825	191	601.475,423 365.324,994	10.609	191	601.475,423 365.324,994	192	601.474,172 365.327,144	2.487	192	601.474,172 365.327,144	193	601.465,404 365.334,463	11.421
193	601.465,404 365.334,463	194	601.454,135 365.343,871	14.68	194	601.454,135 365.343,871	195	601.452,26 365.345,436	2.442	195	601.452,26 365.345,436	196	601.429,758 365.354,206	24.151
196	601.429,758 365.354,206	197	601.423,678 365.356,575	6.525	197	601.423,678 365.356,575	198	601.393,3 365.357,894	30.407	198	601.393,3 365.357,894	199	601.365,242 365.362,27	28.397
199	601.365,242 365.362,27	200	601.347,602 365.369,094	18.914	200	601.347,602 365.369,094	201	601.338,98 365.373,079	9.498	201	601.338,98 365.373,079	202	601.325,894 365.379,127	14.416
202	601.325,894 365.379,127	203	601.321,94 365.381,473	4.598	203	601.321,94 365.381,473	204	601.310,978 365.387,977	12.746	204	601.310,978 365.387,977	205	601.310,169 365.389,258	1.515
205	601.310,169 365.389,258	206	601.305,709 365.396,32	8.352	206	601.305,709 365.396,32	207	601.303,616 365.399,636	3.921	207	601.303,616 365.399,636	208	601.301,001 365.403,36	4.55
208	601.301,001 365.403,36	209	601.291,193 365.417,333	17.072	209	601.291,193 365.417,333	210	601.288,674 365.420,923	4.386	210	601.288,674 365.420,923	211	601.285,544 365.423,41	3.998
211	601.285,544 365.423,41	212	601.280,987 365.427,031	5.82	212	601.280,987 365.427,031	213	601.273,393 365.433,065	9.699	213	601.273,393 365.433,065	214	601.268,101 365.437,271	6.76

Punct început	X / Y	Punct sfârșit	X / Y	Lungime segment	Punct început	X / Y	Punct sfârșit	X / Y	Lungime segment	Punct început	X / Y	Punct sfârșit	X / Y	Lungime segment
214	601.268,101 365.437,271	215	601.265,873 365.438,41	2.502	215	601.265,873 365.438,41	216	601.251,127 365.445,945	16.56	216	601.251,127 365.445,945	217	601.246,871 365.449,482	5.534
217	601.246,871 365.449,482	218	601.243,083 365.452,704	4.973	218	601.243,083 365.452,704	219	601.237,471 365.457,479	7.369	219	601.237,471 365.457,479	220	601.231,329 365.462,705	8.064
220	601.231,329 365.462,705	221	601.228,266 365.465,311	4.022	221	601.228,266 365.465,311	222	601.225,452 365.466,633	3.109	222	601.225,452 365.466,633	223	601.216,875 365.469,716	9.114
223	601.216,875 365.469,716	224	601.192,68 365.478,415	25.71 1	224	601.192,68 365.478,415	225	601.191,068 365.478,994	1.713	225	601.191,068 365.478,994	226	601.162,057 365.484,618	29.55 1
226	601.162,057 365.484,618	227	601.100,826 365.490,297	61.49 4	227	601.100,826 365.490,297	228	601.095,327 365.494,474	6.906	228	601.095,327 365.494,474	229	601.030,868 365.500,206	64.71 3
229	601.030,868 365.500,206	230	601.019,966 365.506,528	12.60 2	230	601.019,966 365.506,528	231	601.019,396 365.507,166	0.856	231	601.019,396 365.507,166	232	601.011,936 365.515,526	11.20 5
232	601.011,936 365.515,526	233	601.009,805 365.517,915	3.201	233	601.009,805 365.517,915	234	601.006,671 365.523,603	6.494	234	601.006,671 365.523,603	235	601.001,689 365.532,644	10.32 3
235	601.001,689 365.532,644	236	601.000,878 365.534,116	1.681	236	601.000,878 365.534,116	237	600.998,332 365.540,427	6.805	237	600.998,332 365.540,427	238	600.995,529 365.547,374	7.491
238	600.995,529 365.547,374	239	600.992,679 365.554,438	7.617	239	600.992,679 365.554,438	240	600.992,484 365.555,046	0.639	240	600.992,484 365.555,046	241	600.990,051 365.562,625	7.96
241	600.990,051 365.562,625	242	600.987,339 365.571,07	8.87	242	600.987,339 365.571,07	243	600.984,929 365.578,573	7.881	243	600.984,929 365.578,573	244	600.984,277 365.580,605	2.134
244	600.984,277 365.580,605	245	600.982,382 365.595,79	15.30 3	245	600.982,382 365.595,79	246	600.986,443 365.611,088	15.82 8	246	600.986,443 365.611,088	247	600.990,392 365.614,309	5.096
247	600.990,392 365.614,309	248	600.994,977 365.618,047	5.916	248	600.994,977 365.618,047	249	601.002,241 365.620,589	7.696	249	601.002,241 365.620,589	250	601.009,107 365.622,992	7.274
250	601.009,107 365.622,992	251	601.018,977 365.625,09	10.09 1	251	601.018,977 365.625,09	252	601.027,038 365.626,803	8.241	252	601.027,038 365.626,803	253	601.055,308 365.631,074	28.59 1
253	601.055,308 365.631,074	254	601.084,042 365.634,744	28.96 7	254	601.084,042 365.634,744	255	601.115,316 365.636,73	31.33 7	255	601.115,316 365.636,73	256	601.117,902 365.638,307	3.029
256	601.117,902 365.638,307	257	601.140,155 365.651,88	26.06 6	257	601.140,155 365.651,88	258	601.148,378 365.655,579	9.017	258	601.148,378 365.655,579	259	601.168,422 365.656,673	20.07 4
259	601.168,422 365.656,673	260	601.178,208 365.655,395	9.869	260	601.178,208 365.655,395	261	601.191,066 365.651,516	13.43	261	601.191,066 365.651,516	262	601.220,151 365.642,489	30.45 4
262	601.220,151 365.642,489	263	601.248,508 365.632,875	29.94 2	263	601.248,508 365.632,875	264	601.263,081 365.630,424	14.77 8	264	601.263,081 365.630,424	265	601.287,494 365.636,389	25.13 1
265	601.287,494 365.636,389	266	601.296,378 365.642,043	10.53 1	266	601.296,378 365.642,043	267	601.302,962 365.646,231	7.803	267	601.302,962 365.646,231	268	601.311,431 365.653,896	11.42 3
268	601.311,431 365.653,896	269	601.317,577 365.659,459	8.29	269	601.317,577 365.659,459	270	601.322,33 365.664,346	6.817	270	601.322,33 365.664,346	271	601.325,174 365.667,27	4.079
271	601.325,174 365.667,27	272	601.330,352 365.675,037	9.335	272	601.330,352 365.675,037	273	601.334,127 365.680,699	6.805	273	601.334,127 365.680,699	274	601.336,633 365.687,772	7.504
274	601.336,633 365.687,772	275	601.340,901 365.699,819	12.78 1	275	601.340,901 365.699,819	276	601.343,486 365.703,097	4.175	276	601.343,486 365.703,097	277	601.344,418 365.704,409	1.609
277	601.344,418 365.704,409	278	601.352,607 365.715,936	14.14	278	601.352,607 365.715,936	279	601.358,322 365.729,261	14.49 9	279	601.358,322 365.729,261	280	601.362,373 365.746,233	17.44 9
280	601.362,373 365.746,233	281	601.367,798 365.760,985	15.71 8	281	601.367,798 365.760,985	282	601.375,501 365.772,777	14.08 5	282	601.375,501 365.772,777	283	601.387,996 365.782,464	15.81
283	601.387,996 365.782,464	284	601.402,235 365.787,718	15.17 7	284	601.402,235 365.787,718	285	601.406,534 365.789,305	4.583	285	601.406,534 365.789,305	286	601.422,056 365.793,213	16.00 6
286	601.422,056 365.793,213	287	601.440,868 365.793,141	18.81 2	287	601.440,868 365.793,141	288	601.450,234 365.790,331	9.778	288	601.450,234 365.790,331	289	601.448,82 365.782,533	7.925
289	601.448,82 365.782,533	290	601.444,601 365.771,583	11.73 5	290	601.444,601 365.771,583	291	601.439,767 365.757,744	14.65 9	291	601.439,767 365.757,744	292	601.434,948 365.744,861	13.75 5
292	601.434,948 365.744,861	293	601.427,764 365.733,157	13.73 3	293	601.427,764 365.733,157	294	601.440,366 365.734,962	12.73 1	294	601.440,366 365.734,962	295	601.445,281 365.735,082	4.916
295	601.445,281 365.735,082	296	601.475,262 365.735,817	29.99	296	601.475,262 365.735,817	297	601.511,79 365.736,16	36.53	297	601.511,79 365.736,16	298	601.518,068 365.736,484	6.286
298	601.518,068 365.736,484	299	601.539,928 365.737,611	21.88 9	299	601.539,928 365.737,611	300	601.568,483 365.740,904	28.74 4	300	601.568,483 365.740,904	301	601.569,977 365.741,076	1.504
301	601.569,977 365.741,076	302	601.596,543 365.746,208	27.05 7	302	601.596,543 365.746,208	303	601.604,98 365.747,328	8.511	303	601.604,98 365.747,328	304	601.612,195 365.748,285	7.278
304	601.612,195 365.748,285	305	601.630,188 365.749,045	18.00 9	305	601.630,188 365.749,045	306	601.653,439 365.748,866	23.25 2	306	601.653,439 365.748,866	307	601.668,762 365.747,795	15.36
307	601.668,762 365.747,795	308	601.699,531 365.744,863	30.90 8	308	601.699,531 365.744,863	309	601.721,973 365.744,512	22.44 5	309	601.721,973 365.744,512	310	601.740,232 365.744,987	18.26 5
310	601.740,232 365.744,987	311	601.766,899 365.746,593	26.71 5	311	601.766,899 365.746,593	312	601.778,578 365.749,034	11.93 1	312	601.778,578 365.749,034	313	601.784,236 365.750,217	5.78

Punct început	X / Y	Punct sfârșit	X / Y	Lungime segment	Punct început	X / Y	Punct sfârșit	X / Y	Lungime segment	Punct început	X / Y	Punct sfârșit	X / Y	Lungime segment
313	601.784,236 365.750,217	314	601.800,287 365.756,317	17.171	314	601.800,287 365.756,317	315	601.827,512 365.770,99	30.927	315	601.827,512 365.770,99	316	601.838,822 365.778,061	13.338
316	601.838,822 365.778,061	317	601.841,56 365.779,772	3.229	317	601.841,56 365.779,772	318	601.856,607 365.790,422	18.435	318	601.856,607 365.790,422	319	601.870,02 365.800,68	16.886
319	601.870,02 365.800,68	320	601.872,559 365.802,621	3.196	320	601.872,559 365.802,621	321	601.879,339 365.808,93	9.261	321	601.879,339 365.808,93	322	601.889,152 365.820,738	15.353
322	601.889,152 365.820,738	323	601.889,521 365.821,182	0.577	323	601.889,521 365.821,182	324	601.895,995 365.831,505	12.185	324	601.895,995 365.831,505	325	601.896,028 365.831,558	0.062
325	601.896,028 365.831,558	326	601.899,594 365.839,52	8.724	326	601.899,594 365.839,52	327	601.900,064 365.840,568	1.149	327	601.900,064 365.840,568	328	601.904,625 365.850,75	11.157
328	601.904,625 365.850,75	329	601.907,576 365.862,392	12.01	329	601.907,576 365.862,392	330	601.910,372 365.873,422	11.379	330	601.910,372 365.873,422	331	601.910,515 365.874,049	0.643
331	601.910,515 365.874,049	332	601.914,598 365.891,977	18.387	332	601.914,598 365.891,977	333	601.916,778 365.897,519	5.955	333	601.916,778 365.897,519	334	601.919,243 365.903,786	6.734
334	601.919,243 365.903,786	335	601.925,264 365.915,302	12.995	335	601.925,264 365.915,302	336	601.928,594 365.921,108	6.693	336	601.928,594 365.921,108	337	601.937,253 365.936,206	17.405
337	601.937,253 365.936,206	338	601.942,035 365.945,749	10.674	338	601.942,035 365.945,749	339	601.949,59 365.960,828	16.866	339	601.949,59 365.960,828	340	601.952,984 365.966,938	6.989
340	601.952,984 365.966,938	341	601.960,402 365.980,29	15.274	341	601.960,402 365.980,29	342	601.962,976 365.984,924	5.301	342	601.962,976 365.984,924	343	601.973,152 365.998,326	16.827
343	601.973,152 365.998,326	344	601.974,853 366.000,566	2.813	344	601.974,853 366.000,566	345	601.982,329 366.009,005	11.274	345	601.982,329 366.009,005	346	601.986,952 366.014,224	6.972
346	601.986,952 366.014,224	347	601.996,067 366.022,901	12.585	347	601.996,067 366.022,901	348	602.003,15 366.027,014	8.191	348	602.003,15 366.027,014	349	602.008,862 366.030,331	6.605
349	602.008,862 366.030,331	350	602.025,2 366.036,938	17.623	350	602.025,2 366.036,938	351	602.039,959 366.040,927	15.289	351	602.039,959 366.040,927	352	602.055,376 366.042,956	15.55
352	602.055,376 366.042,956	353	602.083,877 366.045,123	28.583	353	602.083,877 366.045,123	354	602.108,324 366.045,419	24.449	354	602.108,324 366.045,419	355	602.128,706 366.043,358	20.486
355	602.128,706 366.043,358	356	602.154,42 366.044,228	25.729	356	602.154,42 366.044,228	357	602.157,47 366.046,117	3.588	357	602.157,47 366.046,117	358	602.163,519 366.045,946	6.051
358	602.163,519 366.045,946	359	602.164,841 366.045,143	1.547	359	602.164,841 366.045,143	360	602.170,2 366.041,89	6.269	360	602.170,2 366.041,89	361	602.173,177 366.043,164	3.238
361	602.173,177 366.043,164	362	602.185,648 366.041,949	12.53	362	602.185,648 366.041,949	363	602.196,748 366.040,405	11.207	363	602.196,748 366.040,405	364	602.203,191 366.039,96	6.458
364	602.203,191 366.039,96	365	602.213,541 366.039,602	10.356	365	602.213,541 366.039,602	366	602.223,941 366.040,325	10.425	366	602.223,941 366.040,325	367	602.234,227 366.042,53	10.52
367	602.234,227 366.042,53	368	602.238,737 366.043,497	4.613	368	602.238,737 366.043,497	369	602.251,354 366.048,082	13.424	369	602.251,354 366.048,082	370	602.265,297 366.055,662	15.87
370	602.265,297 366.055,662	371	602.265,327 366.055,678	0.034	371	602.265,327 366.055,678	372	602.272,689 366.060,676	8.898	372	602.272,689 366.060,676	373	602.281,629 366.066,745	10.805
373	602.281,629 366.066,745	374	602.285,896 366.070,69	5.811	374	602.285,896 366.070,69	375	602.294,776 366.078,902	12.095	375	602.294,776 366.078,902	376	602.300,774 366.085,997	9.29
376	602.300,774 366.085,997	377	602.307,76 366.094,261	10.822	377	602.307,76 366.094,261	378	602.309,704 366.096,199	2.745	378	602.309,704 366.096,199	379	602.316,164 366.102,637	9.121
379	602.316,164 366.102,637	380	602.318,648 366.105,113	3.507	380	602.318,648 366.105,113	381	602.326,878 366.111,708	10.546	381	602.326,878 366.111,708	382	602.330,652 366.114,733	4.837
382	602.330,652 366.114,733	383	602.344,79 366.121,78	15.797	383	602.344,79 366.121,78	384	602.345,265 366.122,017	0.531	384	602.345,265 366.122,017	385	602.354,851 366.125,202	10.101
385	602.354,851 366.125,202	386	602.366,694 366.128,214	12.22	386	602.366,694 366.128,214	387	602.367,316 366.128,372	0.642	387	602.367,316 366.128,372	388	602.379,523 366.131,344	12.564
388	602.379,523 366.131,344	389	602.382,365 366.132,093	2.939	389	602.382,365 366.132,093	390	602.389,986 366.134,101	7.881	390	602.389,986 366.134,101	391	602.402,293 366.137,728	12.83
391	602.402,293 366.137,728	392	602.405,713 366.139,124	3.694	392	602.405,713 366.139,124	393	602.412,942 366.142,075	7.808	393	602.412,942 366.142,075	394	602.421,259 366.146,517	9.429
394	602.421,259 366.146,517	395	602.422,768 366.147,719	1.929	395	602.422,768 366.147,719	396	602.429,835 366.153,346	9.034	396	602.429,835 366.153,346	397	602.430,747 366.154,383	1.381
397	602.430,747 366.154,383	398	602.436,98 366.161,464	9.433	398	602.436,98 366.161,464	399	602.437,084 366.161,582	0.158	399	602.437,084 366.161,582	400	602.441,187 366.169,36	8.794
400	602.441,187 366.169,36	401	602.445,136 366.181,314	12.589	401	602.445,136 366.181,314	402	602.445,28 366.182,23	0.928	402	602.445,28 366.182,23	403	602.446,562 366.190,36	8.23
403	602.446,562 366.190,36	404	602.447,154 366.194,116	3.802	404	602.447,154 366.194,116	405	602.447,157 366.194,155	0.039	405	602.447,157 366.194,155	406	602.448,313 366.210,937	16.822
406	602.448,313 366.210,937	407	602.449,194 366.220,159	9.264	407	602.449,194 366.220,159	408	602.449,957 366.228,155	8.032	408	602.449,957 366.228,155	409	602.451,116 366.231,335	3.384
409	602.451,116 366.231,335	410	602.454,312 366.240,108	9.337	410	602.454,312 366.240,108	411	602.456,981 366.241,956	3.247	411	602.456,981 366.241,956	412	602.465,49 366.247,848	10.35

Punct început	X / Y	Punct sfârșit	X / Y	Lungime segment	Punct început	X / Y	Punct sfârșit	X / Y	Lungime segment	Punct început	X / Y	Punct sfârșit	X / Y	Lungime segment
412	602.465,49 366.247,848	413	602.470,872 366.252,19	6.915	413	602.470,872 366.252,19	414	602.473,878 366.254,614	3.861	414	602.473,878 366.254,614	415	602.477,633 366.259,298	6.003
415	602.477,633 366.259,298	416	602.480,472 366.262,839	4.539	416	602.480,472 366.262,839	417	602.484,374 366.271,252	9.274	417	602.484,374 366.271,252	418	602.484,839 366.272,254	1.104
418	602.484,839 366.272,254	419	602.487,626 366.282,976	11.078	419	602.487,626 366.282,976	420	602.486,69 366.292,813	9.881	420	602.486,69 366.292,813	421	602.485,092 366.295,641	3.248
421	602.485,092 366.295,641	422	602.482,378 366.300,446	5.518	422	602.482,378 366.300,446	423	602.477,163 366.305,721	7.418	423	602.477,163 366.305,721	424	602.468,879 366.312,4	10.641
424	602.468,879 366.312,4	425	602.462,093 366.318,7	9.26	425	602.462,093 366.318,7	426	602.461,667 366.319,096	0.582	426	602.461,667 366.319,096	427	602.458,501 366.329,99	11.345
427	602.458,501 366.329,99	428	602.458,687 366.343,196	13.207	428	602.458,687 366.343,196	429	602.458,654 366.345,14	1.944	429	602.458,654 366.345,14	430	602.458,474 366.355,716	10.578
430	602.458,474 366.355,716	431	602.458,74 366.363,29	7.578	431	602.458,74 366.363,29	432	602.458,883 366.367,372	4.085	432	602.458,883 366.367,372	433	602.458,848 366.375,344	7.972
433	602.458,848 366.375,344	434	602.458,8 366.386,336	10.992	434	602.458,8 366.386,336	435	602.458,794 366.387,651	1.315	435	602.458,794 366.387,651	436	602.458,857 366.398,331	10.68
436	602.458,857 366.398,331	437	602.458,913 366.407,817	9.486	437	602.458,913 366.407,817	438	602.458,701 366.410,33	2.521	438	602.458,701 366.410,33	439	602.457,743 366.421,662	11.373
439	602.457,743 366.421,662	440	602.457,597 366.422,436	0.787	440	602.457,597 366.422,436	441	602.455,752 366.432,206	9.943	441	602.455,752 366.432,206	442	602.452,679 366.445,07	13.226
442	602.452,679 366.445,07	443	602.452,6 366.446,383	1.315	443	602.452,6 366.446,383	444	602.451,964 366.456,984	10.62	444	602.451,964 366.456,984	445	602.451,853 366.458,842	1.862
445	602.451,853 366.458,842	446	602.456,29 366.473,272	15.097	446	602.456,29 366.473,272	447	602.456,353 366.473,478	0.215	447	602.456,353 366.473,478	448	602.460,539 366.484,294	11.598
448	602.460,539 366.484,294	449	602.461,573 366.486,966	2.865	449	602.461,573 366.486,966	450	602.462,609 366.488,665	1.99	450	602.462,609 366.488,665	451	602.468,343 366.498,072	11.017
451	602.468,343 366.498,072	452	602.469,658 366.499,374	1.85	452	602.469,658 366.499,374	453	602.473,792 366.503,466	5.817	453	602.473,792 366.503,466	454	602.477,4 366.507,037	5.077
454	602.477,4 366.507,037	455	602.477,889 366.507,625	0.765	455	602.477,889 366.507,625	456	602.483,073 366.513,863	8.111	456	602.483,073 366.513,863	457	602.492,974 366.525,778	15.492
457	602.492,974 366.525,778	458	602.497,436 366.530,718	6.657	458	602.497,436 366.530,718	459	602.504,723 366.538,787	10.872	459	602.504,723 366.538,787	460	602.511,971 366.547,926	11.664
460	602.511,971 366.547,926	461	602.514,182 366.550,713	3.558	461	602.514,182 366.550,713	462	602.522,549 366.562,995	14.861	462	602.522,549 366.562,995	463	602.530,745 366.575,622	15.054
463	602.530,745 366.575,622	464	602.535,886 366.588,414	13.786	464	602.535,886 366.588,414	465	602.537,433 366.592,872	4.719	465	602.537,433 366.592,872	466	602.539,562 366.599,009	6.496
466	602.539,562 366.599,009	467	602.539,59 366.599,195	0.188	467	602.539,59 366.599,195	468	602.541,202 366.610,031	10.955	468	602.541,202 366.610,031	469	602.541,642 366.616,181	6.166
469	602.541,642 366.616,181	470	602.542,306 366.625,465	9.308	470	602.542,306 366.625,465	471	602.542,266 366.627,253	1.789	471	602.542,266 366.627,253	472	602.542,001 366.639,281	12.03
472	602.542,001 366.639,281	473	602.541,883 366.644,628	5.348	473	602.541,883 366.644,628	474	602.541,99 366.653,158	8.53	474	602.541,99 366.653,158	475	602.542,123 366.663,845	10.688
475	602.542,123 366.663,845	476	602.542,172 366.667,229	3.385	476	602.542,172 366.667,229	477	602.542,376 366.681,253	14.025	477	602.542,376 366.681,253	478	602.541,908 366.688,197	6.96
478	602.541,908 366.688,197	479	602.541,304 366.697,159	8.982	479	602.541,304 366.697,159	480	602.540,14 366.711,825	14.712	480	602.540,14 366.711,825	481	602.539,096 366.717,274	5.548
481	602.539,096 366.717,274	482	602.538,081 366.722,568	5.39	482	602.538,081 366.722,568	483	602.537,089 366.727,746	5.273	483	602.537,089 366.727,746	484	602.536,662 366.731,12	3.401
484	602.536,662 366.731,12	485	602.535,056 366.743,809	12.79	485	602.535,056 366.743,809	486	602.535,032 366.744,179	0.371	486	602.535,032 366.744,179	487	602.534,297 366.755,443	11.288
487	602.534,297 366.755,443	488	602.534,378 366.764,105	8.662	488	602.534,378 366.764,105	489	602.534,397 366.766,103	1.998	489	602.534,397 366.766,103	490	602.535,959 366.776,148	10.166
490	602.535,959 366.776,148	491	602.537,78 366.781,978	6.108	491	602.537,78 366.781,978	492	602.539,131 366.786,305	4.533	492	602.539,131 366.786,305	493	602.542,583 366.794,703	9.08
493	602.542,583 366.794,703	494	602.544,064 366.798,306	3.896	494	602.544,064 366.798,306	495	602.547,297 366.807,305	9.562	495	602.547,297 366.807,305	496	602.549,115 366.812,365	5.377
496	602.549,115 366.812,365	497	602.549,916 366.820,027	7.704	497	602.549,916 366.820,027	498	602.549,232 366.822,088	2.172	498	602.549,232 366.822,088	499	602.547,267 366.828,013	6.242
499	602.547,267 366.828,013	500	602.539,723 366.835,973	10.967	500	602.539,723 366.835,973	501	602.534,718 366.839,422	6.078	501	602.534,718 366.839,422	502	602.532,375 366.841,036	2.846
502	602.532,375 366.841,036	503	602.527,079 366.843,386	5.794	503	602.527,079 366.843,386	504	602.522,162 366.847,171	6.205	504	602.522,162 366.847,171	505	602.519,656 366.851,54	5.037
505	602.519,656 366.851,54	506	602.519,343 366.852,087	0.63	506	602.519,343 366.852,087	507	602.516,48 366.863,782	12.04	507	602.516,48 366.863,782	508	602.515,773 366.867,687	3.969
508	602.515,773 366.867,687	509	602.514,183 366.876,472	8.928	509	602.514,183 366.876,472	510	602.512,983 366.883,102	6.737	510	602.512,983 366.883,102	511	602.510,955 366.894,847	11.918

Punct început	X / Y	Punct sfârșit	X / Y	Lungime segment	Punct început	X / Y	Punct sfârșit	X / Y	Lungime segment	Punct început	X / Y	Punct sfârșit	X / Y	Lungime segment
511	602.510,955 366.894,847	512	602.509,354 366.904,121	9.412	512	602.509,354 366.904,121	513	602.508,586 366.905,977	2.009	513	602.508,586 366.905,977	514	602.505,431 366.913,597	8.247
514	602.505,431 366.913,597	515	602.502,45 366.920,8	7.795	515	602.502,45 366.920,8	516	602.490,628 366.935,859	19.145	516	602.490,628 366.935,859	517	602.482,75 366.942,907	10.571
517	602.482,75 366.942,907	518	602.482,26 366.943,345	0.657	518	602.482,26 366.943,345	519	602.478,647 366.946,032	4.503	519	602.478,647 366.946,032	520	602.474,112 366.949,405	5.651
520	602.474,112 366.949,405	521	602.468,405 366.952,556	6.519	521	602.468,405 366.952,556	522	602.460,56 366.956,887	8.962	522	602.460,56 366.956,887	523	602.439,916 366.967,309	23.126
523	602.439,916 366.967,309	524	602.438,944 366.967,961	1.17	524	602.438,944 366.967,961	525	602.434,546 366.970,913	5.297	525	602.434,546 366.970,913	526	602.426,202 366.976,512	10.048
526	602.426,202 366.976,512	527	602.424,028 366.979,002	3.305	527	602.424,028 366.979,002	528	602.419,675 366.983,989	6.62	528	602.419,675 366.983,989	529	602.411,752 367.000,078	17.934
529	602.411,752 367.000,078	530	602.410,562 367.002,494	2.693	530	602.410,562 367.002,494	531	602.402,58 367.018,506	17.891	531	602.402,58 367.018,506	532	602.400,958 367.021,76	3.636
532	602.400,958 367.021,76	533	602.399,871 367.023,959	2.453	533	602.399,871 367.023,959	534	602.396,602 367.030,575	7.38	534	602.396,602 367.030,575	535	602.391,063 367.041,783	12.502
535	602.391,063 367.041,783	536	602.382,043 367.054,495	15.587	536	602.382,043 367.054,495	537	602.381,407 367.054,978	0.798	537	602.381,407 367.054,978	538	602.366,423 367.065,056	18.058
538	602.366,423 367.065,056	539	602.363,653 367.066,606	3.174	539	602.363,653 367.066,606	540	602.352,77 367.069,5	11.261	540	602.352,77 367.069,5	541	602.333,108 367.075,255	20.487
541	602.333,108 367.075,255	542	602.321,373 367.078,732	12.239	542	602.321,373 367.078,732	543	602.314,942 367.080,638	6.708	543	602.314,942 367.080,638	544	602.297,306 367.085,384	18.263
544	602.297,306 367.085,384	545	602.289,215 367.088,718	8.751	545	602.289,215 367.088,718	546	602.285,14 367.090,396	4.407	546	602.285,14 367.090,396	547	602.281,091 367.092,065	4.379
547	602.281,091 367.092,065	548	602.276,402 367.093,997	5.072	548	602.276,402 367.093,997	549	602.273,36 367.095,766	3.519	549	602.273,36 367.095,766	550	602.272,279 367.096,394	1.25
550	602.272,279 367.096,394	551	602.260,853 367.103,039	13.218	551	602.260,853 367.103,039	552	602.244,362 367.111,18	18.391	552	602.244,362 367.111,18	553	602.233,595 367.115,434	11.577
553	602.233,595 367.115,434	554	602.218,629 367.118,792	15.338	554	602.218,629 367.118,792	555	602.203,858 367.121,968	15.109	555	602.203,858 367.121,968	556	602.195,085 367.131,146	12.697
556	602.195,085 367.131,146	557	602.196,565 367.138,173	7.181	557	602.196,565 367.138,173	558	602.196,804 367.138,695	0.574	558	602.196,804 367.138,695	559	602.200,074 367.145,831	7.849
559	602.200,074 367.145,831	560	602.201,713 367.149,409	3.936	560	602.201,713 367.149,409	561	602.203,23 367.152,719	3.641	561	602.203,23 367.152,719	562	602.204,966 367.156,508	4.168
562	602.204,966 367.156,508	563	602.215,298 367.180,59	26.205	563	602.215,298 367.180,59	564	602.220,447 367.198,78	18.905	564	602.220,447 367.198,78	565	602.226,128 367.219,935	21.905
565	602.226,128 367.219,935	566	602.231,784 367.232,579	13.851	566	602.231,784 367.232,579	567	602.241,694 367.243,309	14.606	567	602.241,694 367.243,309	568	602.255,555 367.252,64	16.71
568	602.255,555 367.252,64	569	602.258,554 367.254,659	3.615	569	602.258,554 367.254,659	570	602.281,305 367.268,751	26.762	570	602.281,305 367.268,751	571	602.293,256 367.276,509	14.248
571	602.293,256 367.276,509	572	602.296,208 367.278,964	3.839	572	602.296,208 367.278,964	573	602.309,896 367.290,346	17.802	573	602.309,896 367.290,346	574	602.311,3 367.291,513	1.826
574	602.311,3 367.291,513	575	602.325,077 367.311,59	24.349	575	602.325,077 367.311,59	576	602.330,412 367.320,835	10.674	576	602.330,412 367.320,835	577	602.333,475 367.326,595	6.524
577	602.333,475 367.326,595	578	602.332,711 367.330,735	4.21	578	602.332,711 367.330,735	579	602.325,38 367.333,222	7.741	579	602.325,38 367.333,222	580	602.315,904 367.337,294	10.314
580	602.315,904 367.337,294	581	602.309,972 367.338,652	6.085	581	602.309,972 367.338,652	582	602.305,62 367.343,311	6.375	582	602.305,62 367.343,311	583	602.305,909 367.354,213	10.906
583	602.305,909 367.354,213	584	602.313,329 367.372,987	20.187	584	602.313,329 367.372,987	585	602.318,788 367.387,017	15.055	585	602.318,788 367.387,017	586	602.316,055 367.390,428	4.371
586	602.316,055 367.390,428	587	602.320,66 367.401,554	12.041	587	602.320,66 367.401,554	588	602.329,306 367.410,123	12.173	588	602.329,306 367.410,123	589	602.335,034 367.414,338	7.111
589	602.335,034 367.414,338	590	602.347,753 367.422,547	15.139	590	602.347,753 367.422,547	591	602.362,88 367.430,086	16.902	591	602.362,88 367.430,086	592	602.377,299 367.433,536	14.826
592	602.377,299 367.433,536	593	602.389,117 367.434,362	11.847	593	602.389,117 367.434,362	594	602.400,531 367.433,482	11.448	594	602.400,531 367.433,482	595	602.406,339 367.431,002	6.315
595	602.406,339 367.431,002	596	602.409,888 367.428,083	4.595	596	602.409,888 367.428,083	597	602.414,568 367.424,235	6.059	597	602.414,568 367.424,235	598	602.423,945 367.418,356	11.067
598	602.423,945 367.418,356	599	602.435,353 367.410,596	13.797	599	602.435,353 367.410,596	600	602.441,972 367.408,586	6.918	600	602.441,972 367.408,586	601	602.451,139 367.405,803	9.58
601	602.451,139 367.405,803	602	602.455,585 367.404,096	4.762	602	602.455,585 367.404,096	603	602.462,427 367.401,47	7.328	603	602.462,427 367.401,47	604	602.476,052 367.392,614	16.25
604	602.476,052 367.392,614	605	602.486,652 367.389,632	11.012	605	602.486,652 367.389,632	606	602.500,054 367.386,729	13.713	606	602.500,054 367.386,729	607	602.512,498 367.379,964	14.164
607	602.512,498 367.379,964	608	602.518,252 367.376,216	6.867	608	602.518,252 367.376,216	609	602.520,532 367.374,73	2.722	609	602.520,532 367.374,73	610	602.527,131 367.367,551	9.751

Punct început	X / Y	Punct sfârşit	X / Y	Lungime segment	Punct început	X / Y	Punct sfârşit	X / Y	Lungime segment	Punct început	X / Y	Punct sfârşit	X / Y	Lungime segment
610	602.527,131 367.367,551	611	602.533,457 367.356,696	12.564	611	602.533,457 367.356,696	612	602.536,705 367.345,393	11.76	612	602.536,705 367.345,393	613	602.539,752 367.332,032	13.704
613	602.539,752 367.332,032	614	602.540,399 367.329,195	2.91	614	602.540,399 367.329,195	615	602.542,25 367.320,321	9.065	615	602.542,25 367.320,321	616	602.547,179 367.309,806	11.613
616	602.547,179 367.309,806	617	602.555,46 367.295,982	16.115	617	602.555,46 367.295,982	618	602.564,857 367.287,674	12.543	618	602.564,857 367.287,674	619	602.565,336 367.287,248	0.641
619	602.565,336 367.287,248	620	602.575,574 367.278,157	13.692	620	602.575,574 367.278,157	621	602.587,538 367.271,75	13.572	621	602.587,538 367.271,75	622	602.593,505 367.269,169	6.501
622	602.593,505 367.269,169	623	602.599,376 367.266,63	6.397	623	602.599,376 367.266,63	624	602.603,708 367.265,356	4.515	624	602.603,708 367.265,356	625	602.612,661 367.262,723	9.332
625	602.612,661 367.262,723	626	602.622,958 367.260,447	10.545	626	602.622,958 367.260,447	627	602.629,563 367.258,987	6.765	627	602.629,563 367.258,987	628	602.640,359 367.258,684	10.8
628	602.640,359 367.258,684	629	602.650,434 367.258,402	10.079	629	602.650,434 367.258,402	630	602.663,918 367.259,278	13.512	630	602.663,918 367.259,278	631	602.668,373 367.260,027	4.517
631	602.668,373 367.260,027	632	602.680,026 367.261,987	11.817	632	602.680,026 367.261,987	633	602.696,193 367.265,116	16.467	633	602.696,193 367.265,116	634	602.705,618 367.266,842	9.582
634	602.705,618 367.266,842	635	602.711,759 367.267,967	6.243	635	602.711,759 367.267,967	636	602.723,86 367.267,517	12.109	636	602.723,86 367.267,517	637	602.726,589 367.267,416	2.731
637	602.726,589 367.267,416	638	602.739,177 367.266,214	12.646	638	602.739,177 367.266,214	639	602.742,973 367.265,852	3.813	639	602.742,973 367.265,852	640	602.748,33 367.263,611	5.807
640	602.748,33 367.263,611	641	602.757,433 367.259,804	9.867	641	602.757,433 367.259,804	642	602.760,359 367.258,58	3.171	642	602.760,359 367.258,58	643	602.778,25 367.250,352	19.692
643	602.778,25 367.250,352	644	602.791,375 367.244,803	14.25	644	602.791,375 367.244,803	645	602.794,26 367.243,583	3.132	645	602.794,26 367.243,583	646	602.818,781 367.234,893	26.015
646	602.818,781 367.234,893	647	602.825,54 367.232,894	7.048	647	602.825,54 367.232,894	648	602.838,283 367.229,124	13.289	648	602.838,283 367.229,124	649	602.857,118 367.221,059	20.489
649	602.857,118 367.221,059	650	602.867,942 367.218,464	11.13	650	602.867,942 367.218,464	651	602.870,212 367.217,919	2.335	651	602.870,212 367.217,919	652	602.881,185 367.218,873	11.014
652	602.881,185 367.218,873	653	602.898,505 367.222,231	17.642	653	602.898,505 367.222,231	654	602.900,254 367.222,57	1.782	654	602.900,254 367.222,57	655	602.913,945 367.218,627	14.247
655	602.913,945 367.218,627	656	602.915,694 367.216,112	3.063	656	602.915,694 367.216,112	657	602.921,688 367.207,493	10.498	657	602.921,688 367.207,493	658	602.922,441 367.201,449	6.091
658	602.922,441 367.201,449	659	602.923,355 367.194,12	7.386	659	602.923,355 367.194,12	660	602.923,372 367.175,96	18.16	660	602.923,372 367.175,96	661	602.926,87 367.163,817	12.637
661	602.926,87 367.163,817	662	602.938,524 367.154,28	15.059	662	602.938,524 367.154,28	663	602.944,22 367.151,096	6.526	663	602.944,22 367.151,096	664	602.956,204 367.144,398	13.729
664	602.956,204 367.144,398	665	602.959,553 367.142,483	3.858	665	602.959,553 367.142,483	666	602.965,012 367.142,942	5.479	666	602.965,012 367.142,942	667	602.969,726 367.146,274	5.773
667	602.969,726 367.146,274	668	602.971,804 367.144,72	2.595	668	602.971,804 367.144,72	669	602.994,648 367.162,366	28.866	669	602.994,648 367.162,366	670	603.047,687 367.176,628	54.923
670	603.047,687 367.176,628	671	603.063,536 367.187,496	19.217	671	603.063,536 367.187,496	672	603.083,379 367.201,102	24.06	672	603.083,379 367.201,102	673	603.094,796 367.218,695	20.973
673	603.094,796 367.218,695	674	603.113,899 367.252,948	39.22	674	603.113,899 367.252,948	675	603.116,712 367.257,991	5.774	675	603.116,712 367.257,991	676	603.139,55 367.284,354	34.88
676	603.139,55 367.284,354	677	603.151,853 367.293,245	15.179	677	603.151,853 367.293,245	678	603.165,763 367.301,303	16.076	678	603.165,763 367.301,303	679	603.182,834 367.302,034	17.087
679	603.182,834 367.302,034	680	603.201,835 367.304,408	19.148	680	603.201,835 367.304,408	681	603.225,74 367.307,19	24.066	681	603.225,74 367.307,19	682	603.247,914 367.315,146	23.558
682	603.247,914 367.315,146	683	603.260,026 367.315,074	12.112	683	603.260,026 367.315,074	684	603.264,939 367.315,045	4.914	684	603.264,939 367.315,045	685	603.268,95 367.315,031	4.011
685	603.268,95 367.315,031	686	603.285,9 367.311,523	17.309	686	603.285,9 367.311,523	687	603.302,936 367.305,338	18.124	687	603.302,936 367.305,338	688	603.315,119 367.298,244	14.098
688	603.315,119 367.298,244	689	603.318,377 367.295,475	4.276	689	603.318,377 367.295,475	690	603.318,698 367.300,742	5.277	690	603.318,698 367.300,742	691	603.319,759 367.304,944	4.333
691	603.319,759 367.304,944	692	603.329,204 367.302,839	9.677	692	603.329,204 367.302,839	693	603.328,021 367.296,492	6.456	693	603.328,021 367.296,492	694	603.328,26 367.295,85	0.685
694	603.328,26 367.295,85	695	603.330,53 367.284,76	11.32	695	603.330,53 367.284,76	696	603.334,881 367.281,444	5.471	696	603.334,881 367.281,444	697	603.373,817 367.280,229	38.954
697	603.373,817 367.280,229	698	603.381,161 367.278,441	7.559	698	603.381,161 367.278,441	699	603.397,596 367.274,439	16.915	699	603.397,596 367.274,439	700	603.430,567 367.268,911	33.431
700	603.430,567 367.268,911	701	603.434,36 367.268,998	3.793	701	603.434,36 367.268,998	702	603.446,012 367.269,266	11.655	702	603.446,012 367.269,266	703	603.449,316 367.269,341	3.305
703	603.449,316 367.269,341	704	603.455,243 367.270,942	6.138	704	603.455,243 367.270,942	705	603.460,81 367.272,445	5.767	705	603.460,81 367.272,445	706	603.470,864 367.276,402	10.804
706	603.470,864 367.276,402	707	603.479,664 367.280,73	9.807	707	603.479,664 367.280,73	708	603.484,524 367.284,602	6.214	708	603.484,524 367.284,602	709	603.489,005 367.288,174	5.731

Punct început	X / Y	Punct sfârșit	X / Y	Lungime segment	Punct început	X / Y	Punct sfârșit	X / Y	Lungime segment	Punct început	X / Y	Punct sfârșit	X / Y	Lungime segment
709	603.489,005 367.288,174	710	603.499,373 367.301,556	16.928	710	603.499,373 367.301,556	711	603.507,205 367.311,792	12.889	711	603.507,205 367.311,792	712	603.520,87 367.332,67	24.952
712	603.520,87 367.332,67	713	603.533,759 367.358,852	29.182	713	603.533,759 367.358,852	714	603.544,069 367.379,795	23.344	714	603.544,069 367.379,795	715	603.549,162 367.401,352	22.15
715	603.549,162 367.401,352	716	603.555,272 367.412,915	13.079	716	603.555,272 367.412,915	717	603.569,842 367.440,487	31.184	717	603.569,842 367.440,487	718	603.574,778 367.449,826	10.563
718	603.574,778 367.449,826	719	603.584,412 367.468,058	20.621	719	603.584,412 367.468,058	720	603.603,91 367.503,102	40.103	720	603.603,91 367.503,102	721	603.580,362 367.516,314	27.001
721	603.580,362 367.516,314	722	603.580,097 367.499,926	16.39	722	603.580,097 367.499,926	723	603.566,756 367.474,214	28.967	723	603.566,756 367.474,214	724	603.558,748 367.462,517	14.176
724	603.558,748 367.462,517	725	603.541,087 367.442,611	26.611	725	603.541,087 367.442,611	726	603.529,916 367.401,539	42.564	726	603.529,916 367.401,539	727	603.524,999 367.391,314	11.346
727	603.524,999 367.391,314	728	603.512,774 367.369,404	25.09	728	603.512,774 367.369,404	729	603.499,576 367.354,052	20.245	729	603.499,576 367.354,052	730	603.484,959 367.340,108	20.201
730	603.484,959 367.340,108	731	603.467,286 367.324,041	23.885	731	603.467,286 367.324,041	732	603.449,023 367.316,448	19.779	732	603.449,023 367.316,448	733	603.433,21 367.312,198	16.374
733	603.433,21 367.312,198	734	603.414,607 367.312,995	18.62	734	603.414,607 367.312,995	735	603.405,271 367.314,207	9.414	735	603.405,271 367.314,207	736	603.385,331 367.317,421	20.197
736	603.385,331 367.317,421	737	603.360,994 367.321,764	24.721	737	603.360,994 367.321,764	738	603.334,534 367.326,416	26.866	738	603.334,534 367.326,416	739	603.333,04 367.324,41	2.501
739	603.333,04 367.324,41	740	603.330,94 367.315,69	8.969	740	603.330,94 367.315,69	741	603.330,393 367.312,223	3.51	741	603.330,393 367.312,223	742	603.330,004 367.309,04	3.207
742	603.330,004 367.309,04	743	603.321,971 367.311,768	8.484	743	603.321,971 367.311,768	744	603.322,642 367.314,974	3.275	744	603.322,642 367.314,974	745	603.324,73 367.325,87	11.094
745	603.324,73 367.325,87	746	603.321,107 367.327,346	3.912	746	603.321,107 367.327,346	747	603.314,82 367.336,15	10.819	747	603.314,82 367.336,15	748	603.312,06 367.337,91	3.273
748	603.312,06 367.337,91	749	603.302,03 367.343,59	11.527	749	603.302,03 367.343,59	750	603.292,62 367.346,48	9.844	750	603.292,62 367.346,48	751	603.272,99 367.350,13	19.966
751	603.272,99 367.350,13	752	603.263,0 367.351,16	10.043	752	603.263,0 367.351,16	753	603.243,96 367.349,8	19.089	753	603.243,96 367.349,8	754	603.232,359 367.348,978	11.63
754	603.232,359 367.348,978	755	603.205,48 367.347,042	26.949	755	603.205,48 367.347,042	756	603.205,475 367.347,042	0.005	756	603.205,475 367.347,042	757	603.197,37 367.346,458	8.126
757	603.197,37 367.346,458	758	603.183,15 367.346,34	14.22	758	603.183,15 367.346,34	759	603.180,807 367.345,876	2.388	759	603.180,807 367.345,876	760	603.159,55 367.341,67	21.67
760	603.159,55 367.341,67	761	603.146,084 367.331,012	17.174	761	603.146,084 367.331,012	762	603.109,34 367.301,93	46.86	762	603.109,34 367.301,93	763	603.085,83 367.270,01	39.643
763	603.085,83 367.270,01	764	603.076,597 367.261,101	12.831	764	603.076,597 367.261,101	765	603.066,45 367.251,31	14.1	765	603.066,45 367.251,31	766	603.057,17 367.243,41	12.187
766	603.057,17 367.243,41	767	603.039,3 367.241,09	18.02	767	603.039,3 367.241,09	768	603.030,104 367.240,185	9.241	768	603.030,104 367.240,185	769	603.027,21 367.239,9	2.908
769	603.027,21 367.239,9	770	603.003,642 367.238,507	23.609	770	603.003,642 367.238,507	771	603.000,48 367.238,32	3.167	771	603.000,48 367.238,32	772	602.992,366 367.239,471	8.195
772	602.992,366 367.239,471	773	602.981,59 367.241,0	10.884	773	602.981,59 367.241,0	774	602.976,1 367.244,76	6.654	774	602.976,1 367.244,76	775	602.961,31 367.254,89	17.927
775	602.961,31 367.254,89	776	602.949,504 367.266,494	16.553	776	602.949,504 367.266,494	777	602.937,141 367.278,646	17.336	777	602.937,141 367.278,646	778	602.925,8 367.277,465	11.402
778	602.925,8 367.277,465	779	602.924,36 367.252,64	24.867	779	602.924,36 367.252,64	780	602.913,785 367.253,706	10.629	780	602.913,785 367.253,706	781	602.889,33 367.256,17	24.579
781	602.889,33 367.256,17	782	602.884,299 367.255,78	5.046	782	602.884,299 367.255,78	783	602.873,85 367.254,97	10.48	783	602.873,85 367.254,97	784	602.863,05 367.254,59	10.807
784	602.863,05 367.254,59	785	602.849,944 367.254,154	13.113	785	602.849,944 367.254,154	786	602.845,3 367.254,0	4.646	786	602.845,3 367.254,0	787	602.830,573 367.255,576	14.811
787	602.830,573 367.255,576	788	602.820,26 367.256,68	10.372	788	602.820,26 367.256,68	789	602.802,931 367.263,528	18.633	789	602.802,931 367.263,528	790	602.798,65 367.265,22	4.603
790	602.798,65 367.265,22	791	602.783,78 367.272,83	16.704	791	602.783,78 367.272,83	792	602.774,803 367.277,089	9.936	792	602.774,803 367.277,089	793	602.758,13 367.285,0	18.455
793	602.758,13 367.285,0	794	602.744,232 367.289,27	14.539	794	602.744,232 367.289,27	795	602.743,06 367.289,63	1.226	795	602.743,06 367.289,63	796	602.711,495 367.298,953	32.913
796	602.711,495 367.298,953	797	602.697,08 367.303,21	15.03	797	602.697,08 367.303,21	798	602.691,48 367.303,67	5.619	798	602.691,48 367.303,67	799	602.684,22 367.301,37	7.616
799	602.684,22 367.301,37	800	602.675,237 367.295,69	10.628	800	602.675,237 367.295,69	801	602.668,99 367.291,74	7.391	801	602.668,99 367.291,74	802	602.646,74 367.287,18	22.712
802	602.646,74 367.287,18	803	602.641,345 367.287,646	5.415	803	602.641,345 367.287,646	804	602.629,37 367.288,68	12.019	804	602.629,37 367.288,68	805	602.619,381 367.291,841	10.477
805	602.619,381 367.291,841	806	602.612,97 367.293,87	6.725	806	602.612,97 367.293,87	807	602.604,308 367.297,536	9.406	807	602.604,308 367.297,536	808	602.588,878 367.304,067	16.755

Punct început	X / Y	Punct sfârșit	X / Y	Lungime segment	Punct început	X / Y	Punct sfârșit	X / Y	Lungime segment	Punct început	X / Y	Punct sfârșit	X / Y	Lungime segment
808	602.588,878 367.304,067	809	602.586,2 367.305,2	2.908	809	602.586,2 367.305,2	810	602.578,48 367.309,94	9.059	810	602.578,48 367.309,94	811	602.573,729 367.315,907	7.627
811	602.573,729 367.315,907	812	602.570,47 367.320,0	5.232	812	602.570,47 367.320,0	813	602.563,47 367.337,86	19.183	813	602.563,47 367.337,86	814	602.560,705 367.348,488	10.981
814	602.560,705 367.348,488	815	602.559,84 367.351,81	3.433	815	602.559,84 367.351,81	816	602.556,12 367.367,0	15.639	816	602.556,12 367.367,0	817	602.553,087 367.375,407	8.937
817	602.553,087 367.375,407	818	602.548,721 367.385,473	10.972	818	602.548,721 367.385,473	819	602.545,319 367.393,32	8.552	819	602.545,319 367.393,32	820	602.542,487 367.399,85	7.118
820	602.542,487 367.399,85	821	602.536,966 367.404,221	7.043	821	602.536,966 367.404,221	822	602.530,995 367.408,948	7.615	822	602.530,995 367.408,948	823	602.523,071 367.410,807	8.139
823	602.523,071 367.410,807	824	602.514,378 367.412,846	8.929	824	602.514,378 367.412,846	825	602.504,875 367.417,011	10.375	825	602.504,875 367.417,011	826	602.504,49 367.417,18	0.42
826	602.504,49 367.417,18	827	602.502,86 367.419,22	2.611	827	602.502,86 367.419,22	828	602.490,38 367.422,06	12.799	828	602.490,38 367.422,06	829	602.483,802 367.425,04	7.222
829	602.483,802 367.425,04	830	602.473,36 367.429,77	11.463	830	602.473,36 367.429,77	831	602.462,36 367.442,43	16.771	831	602.462,36 367.442,43	832	602.462,9 367.448,35	5.945
832	602.462,9 367.448,35	833	602.463,34 367.452,39	4.064	833	602.463,34 367.452,39	834	602.456,97 367.453,76	6.516	834	602.456,97 367.453,76	835	602.452,56 367.456,47	5.176
835	602.452,56 367.456,47	836	602.447,46 367.449,79	8.404	836	602.447,46 367.449,79	837	602.439,96 367.446,14	8.341	837	602.439,96 367.446,14	838	602.426,97 367.448,75	13.25
838	602.426,97 367.448,75	839	602.407,11 367.461,14	23.408	839	602.407,11 367.461,14	840	602.390,19 367.459,0	17.055	840	602.390,19 367.459,0	841	602.378,86 367.452,36	13.132
841	602.378,86 367.452,36	842	602.374,0 367.453,78	5.063	842	602.374,0 367.453,78	843	602.363,4 367.454,25	10.61	843	602.363,4 367.454,25	844	602.355,18 367.452,77	8.352
844	602.355,18 367.452,77	845	602.349,326 367.451,696	5.952	845	602.349,326 367.451,696	846	602.343,43 367.449,38	6.334	846	602.343,43 367.449,38	847	602.339,15 367.443,0	7.683
847	602.339,15 367.443,0	848	602.339,008 367.441,75	1.258	848	602.339,008 367.441,75	849	602.338,21 367.434,75	7.045	849	602.338,21 367.434,75	850	602.322,28 367.427,78	17.388
850	602.322,28 367.427,78	851	602.311,75 367.424,61	10.997	851	602.311,75 367.424,61	852	602.309,859 367.420,415	4.602	852	602.309,859 367.420,415	853	602.301,695 367.414,262	10.223
853	602.301,695 367.414,262	854	602.298,33 367.411,521	4.34	854	602.298,33 367.411,521	855	602.296,381 367.409,997	2.475	855	602.296,381 367.409,997	856	602.289,731 367.404,797	8.441
856	602.289,731 367.404,797	857	602.290,899 367.401,822	3.196	857	602.290,899 367.401,822	858	602.287,346 367.396,226	6.629	858	602.287,346 367.396,226	859	602.282,267 367.389,279	8.606
859	602.282,267 367.389,279	860	602.275,548 367.386,336	7.335	860	602.275,548 367.386,336	861	602.271,404 367.376,661	10.525	861	602.271,404 367.376,661	862	602.270,727 367.375,402	1.429
862	602.270,727 367.375,402	863	602.270,606 367.371,29	4.114	863	602.270,606 367.371,29	864	602.273,172 367.360,187	11.396	864	602.273,172 367.360,187	865	602.272,636 367.353,646	6.563
865	602.272,636 367.353,646	866	602.266,416 367.343,427	11.963	866	602.266,416 367.343,427	867	602.262,043 367.338,252	6.776	867	602.262,043 367.338,252	868	602.258,609 367.334,189	5.319
868	602.258,609 367.334,189	869	602.255,063 367.321,463	13.211	869	602.255,063 367.321,463	870	602.252,392 367.313,674	8.234	870	602.252,392 367.313,674	871	602.249,649 367.301,989	12.003
871	602.249,649 367.301,989	872	602.248,694 367.300,208	2.021	872	602.248,694 367.300,208	873	602.251,183 367.299,625	2.556	873	602.251,183 367.299,625	874	602.245,602 367.284,326	16.285
874	602.245,602 367.284,326	875	602.217,093 367.278,506	29.097	875	602.217,093 367.278,506	876	602.212,32 367.272,249	7.87	876	602.212,32 367.272,249	877	602.207,435 367.265,99	7.94
877	602.207,435 367.265,99	878	602.208,606 367.263,759	2.52	878	602.208,606 367.263,759	879	602.206,264 367.258,01	6.208	879	602.206,264 367.258,01	880	602.202,37 367.253,509	5.952
880	602.202,37 367.253,509	881	602.201,302 367.252,947	1.207	881	602.201,302 367.252,947	882	602.198,623 367.251,537	3.028	882	602.198,623 367.251,537	883	602.190,622 367.238,225	15.531
883	602.190,622 367.238,225	884	602.183,075 367.217,518	22.039	884	602.183,075 367.217,518	885	602.182,213 367.209,501	8.063	885	602.182,213 367.209,501	886	602.179,661 367.203,522	6.501
886	602.179,661 367.203,522	887	602.175,994 367.194,645	9.605	887	602.175,994 367.194,645	888	602.171,911 367.189,497	6.571	888	602.171,911 367.189,497	889	602.160,63 367.181,427	13.87
889	602.160,63 367.181,427	890	602.156,59 367.175,63	7.066	890	602.156,59 367.175,63	891	602.143,83 367.164,56	16.893	891	602.143,83 367.164,56	892	602.130,62 367.155,69	15.912
892	602.130,62 367.155,69	893	602.120,529 367.144,794	14.852	893	602.120,529 367.144,794	894	602.122,37 367.100,36	44.472	894	602.122,37 367.100,36	895	602.132,47 367.088,66	15.456
895	602.132,47 367.088,66	896	602.149,7 367.083,14	18.093	896	602.149,7 367.083,14	897	602.193,82 367.076,09	44.68	897	602.193,82 367.076,09	898	602.200,681 367.074,65	7.01
898	602.200,681 367.074,65	899	602.225,158 367.067,714	25.441	899	602.225,158 367.067,714	900	602.244,868 367.057,286	22.298	900	602.244,868 367.057,286	901	602.254,887 367.051,713	11.465
901	602.254,887 367.051,713	902	602.273,726 367.043,188	20.678	902	602.273,726 367.043,188	903	602.297,31 367.037,274	24.314	903	602.297,31 367.037,274	904	602.344,32 367.035,671	47.038
904	602.344,32 367.035,671	905	602.358,645 367.030,947	15.084	905	602.358,645 367.030,947	906	602.368,565 367.019,754	14.956	906	602.368,565 367.019,754	907	602.372,604 367.013,042	7.834

Punct început	X / Y	Punct sfârșit	X / Y	Lungime segment	Punct început	X / Y	Punct sfârșit	X / Y	Lungime segment	Punct început	X / Y	Punct sfârșit	X / Y	Lungime segment
907	602.372,604 367.013,042	908	602.378,027 367.004,028	10.52	908	602.378,027 367.004,028	909	602.386,371 366.991,463	15.08 3	909	602.386,371 366.991,463	910	602.388,209 366.988,694	3.324
910	602.388,209 366.988,694	911	602.400,643 366.964,276	27.40 1	911	602.400,643 366.964,276	912	602.402,469 366.960,69	4.025	912	602.402,469 366.960,69	913	602.413,436 366.951,875	14.07
913	602.413,436 366.951,875	914	602.431,441 366.948,01	18.41 5	914	602.431,441 366.948,01	915	602.441,838 366.943,642	11.27 8	915	602.441,838 366.943,642	916	602.454,692 366.934,256	15.91 6
916	602.454,692 366.934,256	917	602.458,094 366.929,908	5.521	917	602.458,094 366.929,908	918	602.466,957 366.918,494	14.45 1	918	602.466,957 366.918,494	919	602.466,494 366.914,034	4.484
919	602.466,494 366.914,034	920	602.472,982 366.901,358	14.24	920	602.472,982 366.901,358	921	602.481,421 366.888,883	15.06 1	921	602.481,421 366.888,883	922	602.482,93 366.876,644	12.33 2
922	602.482,93 366.876,644	923	602.484,286 366.864,329	12.39	923	602.484,286 366.864,329	924	602.485,764 366.850,914	13.49 6	924	602.485,764 366.850,914	925	602.486,202 366.849,808	1.19
925	602.486,202 366.849,808	926	602.489,719 366.840,92	9.558	926	602.489,719 366.840,92	927	602.491,468 366.838,938	2.643	927	602.491,468 366.838,938	928	602.503,26 366.825,567	17.82 8
928	602.503,26 366.825,567	929	602.513,612 366.818,515	12.52 6	929	602.513,612 366.818,515	930	602.513,984 366.812,909	5.619	930	602.513,984 366.812,909	931	602.509,796 366.804,295	9.578
931	602.509,796 366.804,295	932	602.509,466 366.800,415	3.895	932	602.509,466 366.800,415	933	602.509,576 366.794,675	5.741	933	602.509,576 366.794,675	934	602.510,078 366.768,501	26.17 9
934	602.510,078 366.768,501	935	602.510,69 366.764,001	4.542	935	602.510,69 366.764,001	936	602.511,394 366.758,828	5.22	936	602.511,394 366.758,828	937	602.513,235 366.745,303	13.65
937	602.513,235 366.745,303	938	602.514,251 366.737,844	7.529	938	602.514,251 366.737,844	939	602.515,16 366.731,162	6.743	939	602.515,16 366.731,162	940	602.515,462 366.727,855	3.32
940	602.515,462 366.727,855	941	602.515,97 366.722,292	5.586	941	602.515,97 366.722,292	942	602.516,495 366.716,529	5.787	942	602.516,495 366.716,529	943	602.517,045 366.710,502	6.052
943	602.517,045 366.710,502	944	602.518,793 366.691,335	19.24 7	944	602.518,793 366.691,335	945	602.519,305 366.690,391	1.074	945	602.519,305 366.690,391	946	602.519,312 366.682,328	8.063
946	602.519,312 366.682,328	947	602.517,159 366.673,099	9.477	947	602.517,159 366.673,099	948	602.516,009 366.660,271	12.87 9	948	602.516,009 366.660,271	949	602.514,925 366.648,176	12.14 4
949	602.514,925 366.648,176	950	602.514,57 366.640,33	7.854	950	602.514,57 366.640,33	951	602.513,63 366.619,71	20.64 1	951	602.513,63 366.619,71	952	602.512,72 366.607,74	12.00 5
952	602.512,72 366.607,74	953	602.499,312 366.585,061	26.34 6	953	602.499,312 366.585,061	954	602.484,178 366.564,296	25.69 5	954	602.484,178 366.564,296	955	602.478,631 366.557,077	9.104
955	602.478,631 366.557,077	956	602.473,004 366.549,754	9.235	956	602.473,004 366.549,754	957	602.467,296 366.542,326	9.368	957	602.467,296 366.542,326	958	602.455,502 366.526,978	19.35 6
958	602.455,502 366.526,978	959	602.454,697 366.525,931	1.321	959	602.454,697 366.525,931	960	602.444,82 366.502,419	25.50 3	960	602.444,82 366.502,419	961	602.441,665 366.491,564	11.30 4
961	602.441,665 366.491,564	962	602.439,13 366.487,216	5.032	962	602.439,13 366.487,216	963	602.436,533 366.481,872	5.942	963	602.436,533 366.481,872	964	602.436,108 366.471,08	10.79 9
964	602.436,108 366.471,08	965	602.435,893 366.465,639	5.446	965	602.435,893 366.465,639	966	602.435,677 366.460,165	5.478	966	602.435,677 366.460,165	967	602.435,268 366.449,798	10.37 5
967	602.435,268 366.449,798	968	602.435,346 366.449,122	0.681	968	602.435,346 366.449,122	969	602.436,632 366.437,965	11.23	969	602.436,632 366.437,965	970	602.437,928 366.426,716	11.32 4
970	602.437,928 366.426,716	971	602.438,58 366.421,056	5.698	971	602.438,58 366.421,056	972	602.439,893 366.409,663	11.46 8	972	602.439,893 366.409,663	973	602.439,945 366.409,206	0.46
973	602.439,945 366.409,206	974	602.441,676 366.398,176	11.16 5	974	602.441,676 366.398,176	975	602.445,324 366.374,934	23.52 7	975	602.445,324 366.374,934	976	602.446,364 366.368,302	6.712
976	602.446,364 366.368,302	977	602.446,025 366.356,046	12.26 2	977	602.446,025 366.356,046	978	602.445,826 366.348,863	7.186	978	602.445,826 366.348,863	979	602.445,646 366.342,347	6.518
979	602.445,646 366.342,347	980	602.445,478 366.336,271	6.079	980	602.445,478 366.336,271	981	602.445,194 366.326,031	10.24 4	981	602.445,194 366.326,031	982	602.445,888 366.323,988	2.157
982	602.445,888 366.323,988	983	602.451,358 366.307,889	17.00 3	983	602.451,358 366.307,889	984	602.454,542 366.298,519	9.896	984	602.454,542 366.298,519	985	602.454,034 366.296,703	1.886
985	602.454,034 366.296,703	986	602.443,201 366.257,95	40.23 9	986	602.443,201 366.257,95	987	602.440,125 366.246,949	11.42 3	987	602.440,125 366.246,949	988	602.439,941 366.244,366	2.589
988	602.439,941 366.244,366	989	602.438,95 366.230,474	13.92 8	989	602.438,95 366.230,474	990	602.437,939 366.216,295	14.21 5	990	602.437,939 366.216,295	991	602.437,115 366.204,734	11.59
991	602.437,115 366.204,734	992	602.436,944 366.202,333	2.407	992	602.436,944 366.202,333	993	602.420,988 366.174,342	32.21 9	993	602.420,988 366.174,342	994	602.401,904 366.163,325	22.03 5
994	602.401,904 366.163,325	995	602.397,496 366.160,78	5.091	995	602.397,496 366.160,78	996	602.369,934 366.151,143	29.19 8	996	602.369,934 366.151,143	997	602.353,31 366.145,33	17.61 1
997	602.353,31 366.145,33	998	602.318,87 366.132,3	36.82 2	998	602.318,87 366.132,3	999	602.296,87 366.114,73	28.15 5	999	602.296,87 366.114,73	1000	602.266,51 366.087,762	40.60 8
1000	602.266,51 366.087,762	1001	602.233,451 366.068,655	38.18 4	1001	602.233,451 366.068,655	1002	602.159,679 366.061,628	74.10 5	1002	602.159,679 366.061,628	1003	602.153,96 366.063,95	6.173
1003	602.153,96 366.063,95	1004	602.124,041 366.063,974	29.91 9	1004	602.124,041 366.063,974	1005	602.103,88 366.063,99	20.16 1	1005	602.103,88 366.063,99	1006	602.090,92 366.064,0	12.96

Punct început	X / Y	Punct sfârșit	X / Y	Lungime segment	Punct început	X / Y	Punct sfârșit	X / Y	Lungime segment	Punct început	X / Y	Punct sfârșit	X / Y	Lungime segment
1006	602.090,92 366.064,0	1007	602.074,16 366.063,02	16.789	1007	602.074,16 366.063,02	1008	602.072,172 366.062,775	2.003	1008	602.072,172 366.062,775	1009	602.061,68 366.061,48	10.571
1009	602.061,68 366.061,48	1010	602.048,314 366.059,147	13.568	1010	602.048,314 366.059,147	1011	602.042,89 366.058,2	5.506	1011	602.042,89 366.058,2	1012	602.025,77 366.053,69	17.704
1012	602.025,77 366.053,69	1013	602.017,896 366.051,291	8.232	1013	602.017,896 366.051,291	1014	602.010,8 366.049,13	7.418	1014	602.010,8 366.049,13	1015	602.003,29 366.046,24	8.047
1015	602.003,29 366.046,24	1016	601.996,82 366.043,23	7.136	1016	601.996,82 366.043,23	1017	601.992,81 366.040,4	4.908	1017	601.992,81 366.040,4	1018	601.987,55 366.035,81	6.981
1018	601.987,55 366.035,81	1019	601.980,74 366.029,62	9.203	1019	601.980,74 366.029,62	1020	601.975,39 366.023,96	7.788	1020	601.975,39 366.023,96	1021	601.970,508 366.018,09	7.635
1021	601.970,508 366.018,09	1022	601.967,19 366.014,1	5.189	1022	601.967,19 366.014,1	1023	601.956,5 366.000,01	17.686	1023	601.956,5 366.000,01	1024	601.953,673 365.996,236	4.715
1024	601.953,673 365.996,236	1025	601.951,1 365.992,8	4.293	1025	601.951,1 365.992,8	1026	601.945,91 365.984,93	9.427	1026	601.945,91 365.984,93	1027	601.940,75 365.976,77	9.655
1027	601.940,75 365.976,77	1028	601.939,332 365.974,423	2.742	1028	601.939,332 365.974,423	1029	601.926,678 365.953,471	24.476	1029	601.926,678 365.953,471	1030	601.922,83 365.947,1	7.443
1030	601.922,83 365.947,1	1031	601.915,695 365.934,269	14.681	1031	601.915,695 365.934,269	1032	601.905,136 365.915,282	21.725	1032	601.905,136 365.915,282	1033	601.903,25 365.911,89	3.881
1033	601.903,25 365.911,89	1034	601.899,72 365.904,14	8.516	1034	601.899,72 365.904,14	1035	601.900,477 365.898,602	5.589	1035	601.900,477 365.898,602	1036	601.898,256 365.881,988	16.762
1036	601.898,256 365.881,988	1037	601.892,165 365.857,179	25.546	1037	601.892,165 365.857,179	1038	601.882,133 365.838,864	20.883	1038	601.882,133 365.838,864	1039	601.876,306 365.833,031	8.245
1039	601.876,306 365.833,031	1040	601.872,729 365.829,451	5.061	1040	601.872,729 365.829,451	1041	601.861,403 365.817,725	16.303	1041	601.861,403 365.817,725	1042	601.854,66 365.809,821	10.389
1042	601.854,66 365.809,821	1043	601.839,666 365.797,342	19.508	1043	601.839,666 365.797,342	1044	601.828,759 365.788,265	14.19	1044	601.828,759 365.788,265	1045	601.816,599 365.780,189	14.598
1045	601.816,599 365.780,189	1046	601.812,549 365.777,5	4.861	1046	601.812,549 365.777,5	1047	601.801,694 365.772,987	11.756	1047	601.801,694 365.772,987	1048	601.777,698 365.763,012	25.987
1048	601.777,698 365.763,012	1049	601.776,533 365.762,917	1.169	1049	601.776,533 365.762,917	1050	601.756,537 365.761,296	20.062	1050	601.756,537 365.761,296	1051	601.751,485 365.760,886	5.069
1051	601.751,485 365.760,886	1052	601.736,86 365.761,36	14.633	1052	601.736,86 365.761,36	1053	601.720,558 365.761,887	16.311	1053	601.720,558 365.761,887	1054	601.699,431 365.762,572	21.138
1054	601.699,431 365.762,572	1055	601.691,884 365.762,816	7.551	1055	601.691,884 365.762,816	1056	601.649,178 365.764,435	42.737	1056	601.649,178 365.764,435	1057	601.641,478 365.763,959	7.715
1057	601.641,478 365.763,959	1058	601.620,852 365.762,684	20.665	1058	601.620,852 365.762,684	1059	601.606,809 365.761,817	14.07	1059	601.606,809 365.761,817	1060	601.598,311 365.761,291	8.514
1060	601.598,311 365.761,291	1061	601.593,431 365.760,449	4.952	1061	601.593,431 365.760,449	1062	601.584,59 365.758,923	8.972	1062	601.584,59 365.758,923	1063	601.574,345 365.757,155	10.396
1063	601.574,345 365.757,155	1064	601.570,872 365.756,556	3.524	1064	601.570,872 365.756,556	1065	601.570,179 365.756,507	0.695	1065	601.570,179 365.756,507	1066	601.551,023 365.755,162	19.203
1066	601.551,023 365.755,162	1067	601.546,005 365.754,754	5.035	1067	601.546,005 365.754,754	1068	601.530,475 365.753,493	15.581	1068	601.530,475 365.753,493	1069	601.527,881 365.753,282	2.603
1069	601.527,881 365.753,282	1070	601.515,323 365.752,807	12.567	1070	601.515,323 365.752,807	1071	601.510,594 365.752,628	4.732	1071	601.510,594 365.752,628	1072	601.507,975 365.752,529	2.621
1072	601.507,975 365.752,529	1073	601.506,058 365.752,673	1.922	1073	601.506,058 365.752,673	1074	601.498,186 365.753,266	7.894	1074	601.498,186 365.753,266	1075	601.491,482 365.753,77	6.723
1075	601.491,482 365.753,77	1076	601.472,749 365.755,18	18.786	1076	601.472,749 365.755,18	1077	601.472,319 365.755,51	0.542	1077	601.472,319 365.755,51	1078	601.469,6 365.758,269	3.874
1078	601.469,6 365.758,269	1079	601.468,317 365.765,171	7.02	1079	601.468,317 365.765,171	1080	601.467,754 365.772,847	7.697	1080	601.467,754 365.772,847	1081	601.468,683 365.779,51	6.727
1081	601.468,683 365.779,51	1082	601.468,568 365.784,965	5.456	1082	601.468,568 365.784,965	1083	601.467,963 365.794,633	9.687	1083	601.467,963 365.794,633	1084	601.466,342 365.800,311	5.905
1084	601.466,342 365.800,311	1085	601.461,504 365.804,293	6.266	1085	601.461,504 365.804,293	1086	601.457,708 365.807,618	5.046	1086	601.457,708 365.807,618	1087	601.455,424 365.808,295	2.382
1087	601.455,424 365.808,295	1088	601.441,681 365.812,366	14.333	1088	601.441,681 365.812,366	1089	601.436,397 365.812,909	5.312	1089	601.436,397 365.812,909	1090	601.424,678 365.814,111	11.78
1090	601.424,678 365.814,111	1091	601.417,488 365.813,11	7.259	1091	601.417,488 365.813,11	1092	601.404,018 365.811,235	13.6	1092	601.404,018 365.811,235	1093	601.401,076 365.810,148	3.136
1093	601.401,076 365.810,148	1094	601.381,54 365.802,93	20.827	1094	601.381,54 365.802,93	1095	601.380,934 365.802,377	0.82	1095	601.380,934 365.802,377	1096	601.363,564 365.786,508	23.527
1096	601.363,564 365.786,508	1097	601.359,181 365.778,438	9.183	1097	601.359,181 365.778,438	1098	601.351,624 365.764,524	15.834	1098	601.351,624 365.764,524	1099	601.343,825 365.735,778	29.785
1099	601.343,825 365.735,778	1100	601.343,002 365.732,744	3.144	1100	601.343,002 365.732,744	1101	601.328,244 365.708,697	28.214	1101	601.328,244 365.708,697	1102	601.322,465 365.700,48	10.046
1102	601.322,465 365.700,48	1103	601.313,572 365.687,834	15.46	1103	601.313,572 365.687,834	1104	601.308,79 365.682,458	7.195	1104	601.308,79 365.682,458	1105	601.302,647 365.675,553	9.242

Punct început	X / Y	Punct sfârșit	X / Y	Lungime segment	Punct început	X / Y	Punct sfârșit	X / Y	Lungime segment	Punct început	X / Y	Punct sfârșit	X / Y	Lungime segment
110 5	601.302,647 365.675,553	110 6	601.296,66 365.668,821	9.009	110 6	601.296,66 365.668,821	110 7	601.295,989 365.668,067	1.009	110 7	601.295,989 365.668,067	110 8	601.276,852 365.652,943	24.39 2
110 8	601.276,852 365.652,943	110 9	601.276,349 365.652,892	0.506	110 9	601.276,349 365.652,892	111 0	601.265,204 365.651,762	11.20 2	111 0	601.265,204 365.651,762	111 1	601.264,288 365.651,669	0.921
111 1	601.264,288 365.651,669	111 2	601.253,48 365.654,047	11.06 7	111 2	601.253,48 365.654,047	111 3	601.249,812 365.654,854	3.756	111 3	601.249,812 365.654,854	111 4	601.243,517 365.656,772	6.581
111 4	601.243,517 365.656,772	111 5	601.233,353 365.659,869	10.62 5	111 5	601.233,353 365.659,869	111 6	601.223,405 365.662,9	10.4	111 6	601.223,405 365.662,9	111 7	601.211,545 365.666,514	12.39 8
111 7	601.211,545 365.666,514	111 8	601.202,001 365.669,647	10.04 5	111 8	601.202,001 365.669,647	111 9	601.185,03 365.675,217	17.86 2	111 9	601.185,03 365.675,217	112 0	601.172,095 365.679,463	13.61 4
112 0	601.172,095 365.679,463	112 1	601.163,963 365.682,133	8.559	112 1	601.163,963 365.682,133	112 2	601.157,014 365.683,442	7.071	112 2	601.157,014 365.683,442	112 3	601.147,03 365.682,3	10.04 9
112 3	601.147,03 365.682,3	112 4	601.140,098 365.681,506	6.977	112 4	601.140,098 365.681,506	112 5	601.129,391 365.677,729	11.35 4	112 5	601.129,391 365.677,729	112 6	601.124,589 365.676,035	5.092
112 6	601.124,589 365.676,035	112 7	601.113,48 365.671,622	11.95 3	112 7	601.113,48 365.671,622	112 8	601.090,619 365.662,539	24.59 9	112 8	601.090,619 365.662,539	112 9	601.079,408 365.658,085	12.06 3
112 9	601.079,408 365.658,085	113 0	601.077,106 365.657,171	2.477	113 0	601.077,106 365.657,171	113 1	601.070,565 365.654,066	7.241	113 1	601.070,565 365.654,066	113 2	601.062,503 365.650,24	8.924
113 2	601.062,503 365.650,24	113 3	601.047,621 365.647,719	15.09 4	113 3	601.047,621 365.647,719	113 4	601.025,787 365.644,02	22.14 5	113 4	601.025,787 365.644,02	113 5	601.018,947 365.642,862	6.937
113 5	601.018,947 365.642,862	113 6	601.002,926 365.640,573	16.18 4	113 6	601.002,926 365.640,573	113 7	600.991,997 365.639,012	11.04	113 7	600.991,997 365.639,012	113 8	600.988,284 365.638,482	3.751
113 8	600.988,284 365.638,482	113 9	600.980,648 365.636,813	7.816	113 9	600.980,648 365.636,813	114 0	600.969,511 365.634,379	11.4	114 0	600.969,511 365.634,379	114 1	600.964,522 365.619,922	15.29 4
114 1	600.964,522 365.619,922	114 2	600.961,465 365.612,126	8.374	114 2	600.961,465 365.612,126	114 3	600.958,401 365.597,452	14.99	114 3	600.958,401 365.597,452	114 4	600.958,11 365.586,908	10.54 8
114 4	600.958,11 365.586,908	114 5	600.961,731 365.569,993	17.29 8	114 5	600.961,731 365.569,993	114 6	600.963,277 365.565,742	4.523	114 6	600.963,277 365.565,742	114 7	600.970,124 365.546,914	20.03 4
114 7	600.970,124 365.546,914	114 8	600.971,238 365.544,509	2.65	114 8	600.971,238 365.544,509	114 9	600.979,634 365.526,374	19.98 4	114 9	600.979,634 365.526,374	115 0	600.994,59 365.504,384	26.59 4
115 0	600.994,59 365.504,384	115 1	600.998,59 365.499,433	6.365	115 1	600.998,59 365.499,433	115 2	601.005,911 365.490,373	11.64 8	115 2	601.005,911 365.490,373	115 3	601.014,265 365.481,258	12.36 4
115 3	601.014,265 365.481,258	115 4	601.025,679 365.478,34	11.78 1	115 4	601.025,679 365.478,34	115 5	601.033,32 365.476,386	7.887	115 5	601.033,32 365.476,386	115 6	601.048,595 365.474,093	15.44 6
115 6	601.048,595 365.474,093	115 7	601.051,845 365.473,605	3.286	115 7	601.051,845 365.473,605	115 8	601.060,155 365.472,762	8.353	115 8	601.060,155 365.472,762	115 9	601.077,523 365.471,001	17.45 7
115 9	601.077,523 365.471,001	116 0	601.083,846 365.470,36	6.355	116 0	601.083,846 365.470,36	116 1	601.110,758 365.467,594	27.05 4	116 1	601.110,758 365.467,594	116 2	601.138,543 365.466,45	27.80 9
116 2	601.138,543 365.466,45	116 3	601.144,662 365.465,534	6.187	116 3	601.144,662 365.465,534	116 4	601.159,006 365.463,387	14.50 4	116 4	601.159,006 365.463,387	116 5	601.167,71 365.462,027	8.81
116 5	601.167,71 365.462,027	116 6	601.188,835 365.458,726	21.38 1	116 6	601.188,835 365.458,726	116 7	601.202,304 365.455,206	13.92 1	116 7	601.202,304 365.455,206	116 8	601.211,052 365.452,92	9.042
116 8	601.211,052 365.452,92	116 9	601.213,808 365.451,698	3.015	116 9	601.213,808 365.451,698	117 0	601.225,258 365.446,624	12.52 4	117 0	601.225,258 365.446,624	117 1	601.235,18 365.442,227	10.85 3
117 1	601.235,18 365.442,227	117 2	601.238,783 365.439,193	4.71	117 2	601.238,783 365.439,193	117 3	601.249,634 365.430,054	14.18 7	117 3	601.249,634 365.430,054	117 4	601.250,154 365.429,547	0.726
117 4	601.250,154 365.429,547	117 5	601.261,66 365.418,321	16.07 5	117 5	601.261,66 365.418,321	117 6	601.262,98 365.417,033	1.844	117 6	601.262,98 365.417,033	117 7	601.272,96 365.400,443	19.36
117 7	601.272,96 365.400,443	117 8	601.274,299 365.398,217	2.598	117 8	601.274,299 365.398,217	117 9	601.280,715 365.388,205	11.89 1	117 9	601.280,715 365.388,205	118 0	601.283,623 365.383,667	5.39
118 0	601.283,623 365.383,667	118 1	601.289,718 365.376,932	9.083	118 1	601.289,718 365.376,932	118 2	601.301,461 365.363,957	17.5	118 2	601.301,461 365.363,957	118 3	601.309,637 365.357,201	10.60 6
118 3	601.309,637 365.357,201	118 4	601.315,917 365.352,013	8.146	118 4	601.315,917 365.352,013	118 5	601.330,174 365.343,977	16.36 6	118 5	601.330,174 365.343,977	118 6	601.338,658 365.341,416	8.862
118 6	601.338,658 365.341,416	118 7	601.344,824 365.339,554	6.441	118 7	601.344,824 365.339,554	118 8	601.360,849 365.339,419	16.02 6	118 8	601.360,849 365.339,419	118 9	601.361,765 365.339,404	0.916
118 9	601.361,765 365.339,404	119 0	601.377,211 365.339,153	15.44 8	119 0	601.377,211 365.339,153	119 1	601.383,245 365.339,055	6.035	119 1	601.383,245 365.339,055	119 2	601.397,543 365.338,674	14.30 3
119 2	601.397,543 365.338,674	119 3	601.407,889 365.338,399	10.35	119 3	601.407,889 365.338,399	119 4	601.427,991 365.334,502	20.47 6	119 4	601.427,991 365.334,502	119 5	601.435,287 365.333,088	7.432
119 5	601.435,287 365.333,088	119 6	601.437,968 365.332,568	2.731	119 6	601.437,968 365.332,568	119 7	601.453,818 365.321,473	19.34 7	119 7	601.453,818 365.321,473	119 8	601.453,938 365.321,329	0.187
119 8	601.453,938 365.321,329	119 9	601.469,543 365.302,659	24.33 3	119 9	601.469,543 365.302,659	120 0	601.472,506 365.296,313	7.004	120 0	601.472,506 365.296,313	120 1	601.480,396 365.279,412	18.65 2
120 1	601.480,396 365.279,412	120 2	601.484,976 365.254,08	25.74 3	120 2	601.484,976 365.254,08	120 3	601.489,415 365.226,91	27.53	120 3	601.489,415 365.226,91	120 4	601.495,194 365.205,014	22.64 6

Punct început	X / Y	Punct sfârșit	X / Y	Lungime segment	Punct început	X / Y	Punct sfârșit	X / Y	Lungime segment	Punct început	X / Y	Punct sfârșit	X / Y	Lungime segment
1204	601.495,194 365.205,014	1205	601.507,294 365.184,509	23.809	1205	601.507,294 365.184,509	1206	601.517,599 365.168,206	19.287	1206	601.517,599 365.168,206	1207	601.525,625 365.151,393	18.633
1207	601.525,625 365.151,393	1208	601.525,892 365.137,238	14.158	1208	601.525,892 365.137,238	1209	601.526,197 365.128,123	9.12	1209	601.526,197 365.128,123	1210	601.522,375 365.123,243	6.199
1210	601.522,375 365.123,243	1211	601.514,095 365.112,389	13.652	1211	601.514,095 365.112,389	1212	601.500,109 365.098,734	19.547	1212	601.500,109 365.098,734	1213	601.478,904 365.075,911	31.154
1213	601.478,904 365.075,911	1214	601.466,037 365.059,337	20.982	1214	601.466,037 365.059,337	1215	601.451,292 365.034,803	28.624	1215	601.451,292 365.034,803	1216	601.446,481 365.023,568	12.222
1216	601.446,481 365.023,568	1217	601.442,21 365.013,594	10.85	1217	601.442,21 365.013,594	1218	601.438,975 365.006,126	8.139	1218	601.438,975 365.006,126	1219	601.438,359 365.004,445	1.79
1219	601.438,359 365.004,445	1220	601.437,525 365.002,779	1.863	1220	601.437,525 365.002,779	1221	601.434,979 364.995,866	7.367	1221	601.434,979 364.995,866	1222	601.432,795 364.993,048	3.565
1222	601.432,795 364.993,048	1223	601.419,662 364.975,94	21.568	1223	601.419,662 364.975,94	1224	601.406,455 364.964,469	17.493	1224	601.406,455 364.964,469	1225	601.388,012 364.948,288	24.535
1225	601.388,012 364.948,288	1226	601.365,805 364.931,78	27.671	1226	601.365,805 364.931,78	1227	601.357,404 364.924,87	10.878	1227	601.357,404 364.924,87	1228	601.345,5 364.915,079	15.413
1228	601.345,5 364.915,079	1229	601.331,468 364.900,103	20.523	1229	601.331,468 364.900,103	1230	601.328,901 364.897,363	3.755	1230	601.328,901 364.897,363	1231	601.321,256 364.884,124	15.288
1231	601.321,256 364.884,124	1232	601.317,952 364.878,402	6.607	1232	601.317,952 364.878,402	1233	601.310,927 364.857,071	22.458	1233	601.310,927 364.857,071	1234	601.304,962 364.843,408	14.908
1234	601.304,962 364.843,408	1235	601.300,803 364.833,88	10.396	1235	601.300,803 364.833,88	1236	601.286,309 364.817,464	21.899	1236	601.286,309 364.817,464	1237	601.272,566 364.810,908	15.227
1237	601.272,566 364.810,908	1238	601.264,597 364.807,107	8.829	1238	601.264,597 364.807,107	1239	601.257,968 364.804,819	7.013	1239	601.257,968 364.804,819	1240	601.237,104 364.797,619	22.071
1240	601.237,104 364.797,619	1241	601.233,247 364.797,263	3.873	1241	601.233,247 364.797,263	1242	601.214,609 364.795,542	18.717	1242	601.214,609 364.795,542	1243	601.198,433 364.799,898	16.752
1243	601.198,433 364.799,898	1244	601.195,358 364.800,726	3.185	1244	601.195,358 364.800,726	1245	601.177,656 364.812,073	21.027	1245	601.177,656 364.812,073	1246	601.166,838 364.817,086	11.923
1246	601.166,838 364.817,086	1247	601.164,727 364.818,064	2.327	1247	601.164,727 364.818,064	1248	601.147,275 364.816,81	17.497	1248	601.147,275 364.816,81	1249	601.121,866 364.807,299	27.131
1249	601.121,866 364.807,299	1250	601.116,4 364.804,475	6.152	1250	601.116,4 364.804,475	1251	601.095,336 364.793,591	23.71	1251	601.095,336 364.793,591	1252	601.075,406 364.777,813	25.419
1252	601.075,406 364.777,813	1253	601.072,065 364.775,168	4.261	1253	601.072,065 364.775,168	1254	601.041,81 364.752,336	37.903	1254	601.041,81 364.752,336	1255	601.036,916 364.748,642	6.132
1255	601.036,916 364.748,642	1256	601.031,175 364.745,083	6.755	1256	601.031,175 364.745,083	1257	601.018,707 364.737,355	14.669	1257	601.018,707 364.737,355	1258	601.010,234 364.732,103	9.969
1258	601.010,234 364.732,103	1259	601.008,039 364.731,04	2.439	1259	601.008,039 364.731,04	1260	600.990,922 364.722,746	19.021	1260	600.990,922 364.722,746	1261	600.986,557 364.720,631	4.85
1261	600.986,557 364.720,631	1262	600.974,543 364.717,765	12.351	1262	600.974,543 364.717,765	1263	600.965,062 364.715,503	9.747	1263	600.965,062 364.715,503	1264	600.960,047 364.713,26	5.494
1264	600.960,047 364.713,26	1265	600.947,276 364.707,548	13.99	1265	600.947,276 364.707,548	1266	600.946,741 364.707,309	0.586	1266	600.946,741 364.707,309	1267	600.933,946 364.694,601	18.033
1267	600.933,946 364.694,601	1268	600.930,888 364.689,031	6.354	1268	600.930,888 364.689,031	1269	600.925,907 364.679,958	10.35	1269	600.925,907 364.679,958	1270	600.920,944 364.670,613	10.581
1270	600.920,944 364.670,613	1271	600.916,709 364.662,641	9.027	1271	600.916,709 364.662,641	1272	600.911,734 364.659,361	5.959	1272	600.911,734 364.659,361	1273	600.900,402 364.651,892	13.572
1273	600.900,402 364.651,892	1274	600.884,838 364.644,946	17.044	1274	600.884,838 364.644,946	1275	600.878,327 364.642,04	7.13	1275	600.878,327 364.642,04	1276	600.877,809 364.641,809	0.567
1276	600.877,809 364.641,809	1277	600.870,128 364.639,039	8.165	1277	600.870,128 364.639,039	1278	600.850,825 364.632,079	20.519	1278	600.850,825 364.632,079	1279	600.844,683 364.631,194	6.205
1279	600.844,683 364.631,194	1280	600.827,964 364.628,785	16.892	1280	600.827,964 364.628,785	1281	600.808,52 364.626,575	19.569	1281	600.808,52 364.626,575	1282	600.803,054 364.625,954	5.501
1282	600.803,054 364.625,954	1283	600.784,971 364.624,336	18.155	1283	600.784,971 364.624,336	1284	600.778,896 364.625,986	6.295	1284	600.778,896 364.625,986	1285	600.772,432 364.627,742	6.698
1285	600.772,432 364.627,742	1286	600.767,659 364.632,078	6.448	1286	600.767,659 364.632,078	1287	600.761,788 364.637,413	7.933	1287	600.761,788 364.637,413	1288	600.756,297 364.639,019	5.721
1288	600.756,297 364.639,019	1289	600.749,816 364.640,914	6.752	1289	600.749,816 364.640,914	1290	600.741,99 364.640,659	7.83	1290	600.741,99 364.640,659	1291	600.735,484 364.640,448	6.509
1291	600.735,484 364.640,448	1292	600.731,153 364.640,307	4.333	1292	600.731,153 364.640,307	1293	600.727,715 364.640,195	3.44	1293	600.727,715 364.640,195	1294	600.709,386 364.635,953	18.813
1294	600.709,386 364.635,953	1295	600.701,12 364.628,56	11.09	1295	600.701,12 364.628,56	1296	600.693,671 364.612,911	17.331	1296	600.693,671 364.612,911	1297	600.684,828 364.601,578	14.375
1297	600.684,828 364.601,578	1298	600.682,044 364.598,01	4.526	1298	600.682,044 364.598,01	1299	600.666,678 364.589,538	17.547	1299	600.666,678 364.589,538	1300	600.645,336 364.582,245	22.554
1300	600.645,336 364.582,245	1301	600.642,883 364.581,412	2.591	1301	600.642,883 364.581,412	1302	600.637,434 364.579,212	5.876	1302	600.637,434 364.579,212	1303	600.626,837 364.574,934	11.428

Punct început	X / Y	Punct sfârșit	X / Y	Lungime segment	Punct început	X / Y	Punct sfârșit	X / Y	Lungime segment	Punct început	X / Y	Punct sfârșit	X / Y	Lungime segment
130 3	600.626,837 364.574,934	130 4	600.614,51 364.569,958	13.29 3	130 4	600.614,51 364.569,958	130 5	600.614,475 364.569,951	0.036	130 5	600.614,475 364.569,951	130 6	600.608,753 364.568,767	5.843
130 6	600.608,753 364.568,767	130 7	600.604,475 364.567,882	4.369	130 7	600.604,475 364.567,882	130 8	600.594,331 364.565,783	10.35 9	130 8	600.594,331 364.565,783	130 9	600.583,585 364.563,56	10.97 4
130 9	600.583,585 364.563,56	131 0	600.568,302 364.561,31	15.44 8	131 0	600.568,302 364.561,31	131 1	600.565,544 364.560,904	2.788	131 1	600.565,544 364.560,904	131 2	600.555,652 364.559,447	9.999
131 2	600.555,652 364.559,447	131 3	600.550,014 364.559,578	5.64	131 3	600.550,014 364.559,578	131 4	600.540,261 364.559,975	9.761	131 4	600.540,261 364.559,975	131 5	600.526,511 364.560,535	13.76 1
131 5	600.526,511 364.560,535	131 6	600.520,884 364.560,688	5.629	131 6	600.520,884 364.560,688	131 7	600.510,891 364.560,959	9.997	131 7	600.510,891 364.560,959	131 8	600.506,056 364.561,091	4.837
131 8	600.506,056 364.561,091	131 9	600.505,716 364.561,1	0.34	131 9	600.505,716 364.561,1	132 0	600.489,767 364.565,025	16.42 5	132 0	600.489,767 364.565,025	132 1	600.474,096 364.569,851	16.39 7
132 1	600.474,096 364.569,851	132 2	600.468,675 364.571,52	5.672	132 2	600.468,675 364.571,52	132 3	600.462,242 364.572,49	6.506	132 3	600.462,242 364.572,49	132 4	600.455,663 364.573,481	6.653
132 4	600.455,663 364.573,481	132 5	600.447,553 364.573,144	8.117	132 5	600.447,553 364.573,144	132 6	600.437,714 364.572,734	9.848	132 6	600.437,714 364.572,734	132 7	600.434,605 364.572,605	3.112
132 7	600.434,605 364.572,605	132 8	600.415,599 364.572,955	19.00 9	132 8	600.415,599 364.572,955	132 9	600.404,615 364.573,158	10.98 6	132 9	600.404,615 364.573,158	133 0	600.386,763 364.574,82	17.92 9
133 0	600.386,763 364.574,82	133 1	600.371,989 364.578,338	15.18 7	133 1	600.371,989 364.578,338	133 2	600.368,249 364.579,229	3.845	133 2	600.368,249 364.579,229	133 3	600.344,829 364.582,093	23.59 4
133 3	600.344,829 364.582,093	133 4	600.340,808 364.582,115	4.021	133 4	600.340,808 364.582,115	133 5	600.332,634 364.582,158	8.174	133 5	600.332,634 364.582,158	133 6	600.321,638 364.582,217	10.99 6
133 6	600.321,638 364.582,217	133 7	600.310,559 364.586,762	11.97 5	133 7	600.310,559 364.586,762	133 8	600.301,691 364.594,524	11.78 5	133 8	600.301,691 364.594,524	133 9	600.300,402 364.595,652	1.713
133 9	600.300,402 364.595,652	134 0	600.293,597 364.600,768	8.514	134 0	600.293,597 364.600,768	134 1	600.286,912 364.601,304	6.706	134 1	600.286,912 364.601,304	134 2	600.282,001 364.599,091	5.387
134 2	600.282,001 364.599,091	134 3	600.269,882 364.593,63	13.29 3	134 3	600.269,882 364.593,63	134 4	600.251,14 364.583,659	21.22 9	134 4	600.251,14 364.583,659	134 5	600.246,665 364.581,279	5.069
134 5	600.246,665 364.581,279	134 6	600.242,066 364.574,155	8.48	134 6	600.242,066 364.574,155	134 7	600.235,699 364.563,681	12.25 7	134 7	600.235,699 364.563,681	134 8	600.230,842 364.562,123	5.101
134 8	600.230,842 364.562,123	134 9	600.227,432 364.562,7	3.458	134 9	600.227,432 364.562,7	135 0	600.222,715 364.563,497	4.784	135 0	600.222,715 364.563,497	135 1	600.213,646 364.563,699	9.071
135 1	600.213,646 364.563,699	135 2	600.201,371 364.563,973	12.27 8	135 2	600.201,371 364.563,973	135 3	600.200,306 364.563,997	1.065	135 3	600.200,306 364.563,997	135 4	600.198,267 364.563,686	2.063
135 4	600.198,267 364.563,686	135 5	600.195,15 364.563,21	3.153	135 5	600.195,15 364.563,21	135 6	600.179,103 364.560,759	16.23 3	135 6	600.179,103 364.560,759	135 7	600.176,576 364.560,308	2.567
135 7	600.176,576 364.560,308	135 8	600.160,382 364.557,415	16.45	135 8	600.160,382 364.557,415	135 9	600.150,482 364.555,646	10.05 7	135 9	600.150,482 364.555,646	136 0	600.136,065 364.554,874	14.43 8
136 0	600.136,065 364.554,874	136 1	600.124,336 364.554,246	11.74 6	136 1	600.124,336 364.554,246	136 2	600.118,367 364.555,171	6.04	136 2	600.118,367 364.555,171	136 3	600.098,755 364.558,212	19.84 6
136 3	600.098,755 364.558,212	136 4	600.084,227 364.557,771	14.53 5	136 4	600.084,227 364.557,771	136 5	600.075,049 364.557,492	9.182	136 5	600.075,049 364.557,492	136 6	600.074,905 364.557,488	0.144
136 6	600.074,905 364.557,488	136 7	600.057,481 364.556,399	17.45 8	136 7	600.057,481 364.556,399	136 8	600.057,135 364.556,377	0.347	136 8	600.057,135 364.556,377	136 9	600.053,728 364.558,005	3.776
136 9	600.053,728 364.558,005	137 0	600.049,847 364.559,859	4.301	137 0	600.049,847 364.559,859	137 1	600.038,226 364.565,729	13.01 9	137 1	600.038,226 364.565,729	137 2	600.034,781 364.567,469	3.859
137 2	600.034,781 364.567,469	137 3	600.034,1 364.567,827	0.769	137 3	600.034,1 364.567,827	137 4	600.028,977 364.570,522	5.789	137 4	600.028,977 364.570,522	137 5	600.020,851 364.574,796	9.181
137 5	600.020,851 364.574,796	137 6	600.014,189 364.575,237	6.677	137 6	600.014,189 364.575,237	137 7	600.003,782 364.571,316	11.12 1	137 7	600.003,782 364.571,316	137 8	599.995,672 364.566,456	9.455
137 8	599.995,672 364.566,456	137 9	599.991,051 364.563,687	5.387	137 9	599.991,051 364.563,687	138 0	599.985,172 364.560,164	6.854	138 0	599.985,172 364.560,164	138 1	599.979,173 364.556,569	6.994
138 1	599.979,173 364.556,569	138 2	599.972,727 364.552,706	7.515	138 2	599.972,727 364.552,706	138 3	599.969,001 364.549,878	4.678	138 3	599.969,001 364.549,878	138 4	599.955,473 364.539,609	16.98 4
138 4	599.955,473 364.539,609	138 5	599.942,146 364.529,494	16.73 1	138 5	599.942,146 364.529,494	138 6	599.930,672 364.518,234	16.07 6	138 6	599.930,672 364.518,234	138 7	599.924,787 364.512,459	8.245
138 7	599.924,787 364.512,459	138 8	599.912,278 364.499,346	18.12 3	138 8	599.912,278 364.499,346	138 9	599.908,355 364.495,234	5.683	138 9	599.908,355 364.495,234	139 0	599.898,546 364.488,114	12.12 1
139 0	599.898,546 364.488,114	139 1	599.891,648 364.484,102	7.98	139 1	599.891,648 364.484,102	139 2	599.879,788 364.477,204	13.72	139 2	599.879,788 364.477,204	139 3	599.865,574 364.465,938	18.13 7
139 3	599.865,574 364.465,938	139 4	599.865,996 364.464,064	1.921										

** Lungimile segmentelor sunt determinate în planul de proiecție Stereo 70 și sunt rotunjite la 1 milimetru.

*** Distanța dintre puncte este formată din segmente cumulate ce sunt mai mici decât valoarea 1 milimetru.

**DATE DESPRE IMOBILUL NR. 6559**

Oficiul de Cadastru și Publicitate Imobiliară PRAHOVA
Biroul de Cadastru și Publicitate Imobiliară Ploiești

A. Partea I. Descrierea imobilului

TEREN Extravilan

Adresa: Jud. Prahova

Nr. Crt	Nr cadastral Nr. topografic	Suprafața* (mp)	Observații / Referințe
A1		7.567	Sector cadastral:0 Teren neimprejmuit; domeniu public

B. Partea II. Proprietari și acte

Inscrieri privitoare la dreptul de proprietate și alte drepturi reale	Referințe
/	
Act Administrativ nr. 7559, din 04/10/2023 emis de Primaria Gherghita (act administrativ nr 5 din 31.01.2007, emis de Consiliul Local Gherghita; act normativ nr 477 din 16.06.2010, emis de Guvernul Romaniei);	
B1	A1
Intabulare, drept de PROPRIETATE domeniu public, dobandit prin Lege, cota actuala 1/1 1) Comuna Gherghita, CIF:2844014, domeniu public	

C. Partea III. SARCINI .


Inscrieri privind dezmembramintele dreptului de proprietate, drepturi reale de garanție și sarcini	Referințe
NU SUNT	

Anexa Nr. 1 La Partea I

Teren

Nr cadastral	Suprafața (mp)*	Observații / Referințe
	7.567	domeniu public

* Suprafața este determinată în planul de proiecție Stereo 70.



Date referitoare la teren

Crt	Categorie folosință	Intravilan	Suprafața (mp)	Tarla	Parcelă	Nr. topo	Observații / Referințe
1	drum	NU	7.567	-	276	-	

Lungime Segmente

1) Valorile lungimilor segmentelor sunt obținute din proiecție în plan.

Punct început	X / Y	Punct sfârșit	X / Y	Lungime segment	Punct început	X / Y	Punct sfârșit	X / Y	Lungime segment	Punct început	X / Y	Punct sfârșit	X / Y	Lungime segment
1	602.127,045 365.857,594	2	602.126,935 365.851,886	5.709	2	602.126,935 365.851,886	3	602.132,601 365.850,998	5.735	3	602.132,601 365.850,998	4	602.157,542 365.846,456	25.351
4	602.157,542 365.846,456	5	602.248,757 365.831,851	92.377	5	602.248,757 365.831,851	6	602.309,76 365.820,717	62.011	6	602.309,76 365.820,717	7	602.387,315 365.806,995	78.76
7	602.387,315 365.806,995	8	602.511,751 365.785,322	126.309	8	602.511,751 365.785,322	9	602.602,863 365.769,504	92.475	9	602.602,863 365.769,504	10	602.672,876 365.757,966	70.957
10	602.672,876 365.757,966	11	602.741,531 365.746,371	69.627	11	602.741,531 365.746,371	12	602.814,971 365.735,091	74.301	12	602.814,971 365.735,091	13	602.839,606 365.730,536	25.053
13	602.839,606 365.730,536	14	602.938,097 365.714,389	99.806	14	602.938,097 365.714,389	15	603.191,576 365.670,527	257.246	15	603.191,576 365.670,527	16	603.240,115 365.663,367	49.064
16	603.240,115 365.663,367	17	603.363,788 365.643,158	125.313	17	603.363,788 365.643,158	18	603.475,761 365.623,33	113.715	18	603.475,761 365.623,33	19	603.587,467 365.604,41	113.297

Punct început	X / Y	Punct sfârșit	X / Y	Lungime segment	Punct început	X / Y	Punct sfârșit	X / Y	Lungime segment	Punct început	X / Y	Punct sfârșit	X / Y	Lungime segment
19	603.587,467 365.604,41	20	603.712,615 365.584,1	126.785	20	603.712,615 365.584,1	21	603.801,888 365.569,457	90.466	21	603.801,888 365.569,457	22	603.810,909 365.567,978	9.141
22	603.810,909 365.567,978	23	603.815,488 365.567,829	4.581	23	603.815,488 365.567,829	24	603.824,842 365.565,728	9.587	24	603.824,842 365.565,728	25	603.886,45 365.551,468	63.237
25	603.886,45 365.551,468	26	603.970,36 365.532,215	86.09	26	603.970,36 365.532,215	27	604.077,816 365.507,875	110.178	27	604.077,816 365.507,875	28	604.180,04 365.485,109	104.728
28	604.180,04 365.485,109	29	604.236,291 365.472,946	57.551	29	604.236,291 365.472,946	30	604.325,636 365.454,728	91.183	30	604.325,636 365.454,728	31	604.326,722 365.457,117	2.624
31	604.326,722 365.457,117	32	604.329,079 365.456,578	2.418	32	604.329,079 365.456,578	33	604.329,434 365.457,525	1.012	33	604.329,434 365.457,525	34	604.320,517 365.459,344	9.101
34	604.320,517 365.459,344	35	604.310,477 365.461,391	10.246	35	604.310,477 365.461,391	36	604.291,732 365.465,213	19.13	36	604.291,732 365.465,213	37	604.256,412 365.472,415	36.048
37	604.256,412 365.472,415	38	604.237,01 365.476,372	19.801	38	604.237,01 365.476,372	39	604.229,984 365.477,891	7.189	39	604.229,984 365.477,891	40	604.220,797 365.479,877	9.399
40	604.220,797 365.479,877	41	604.213,112 365.481,539	7.863	41	604.213,112 365.481,539	42	604.200,126 365.484,347	13.286	42	604.200,126 365.484,347	43	604.193,296 365.485,824	6.988
43	604.193,296 365.485,824	44	604.186,949 365.487,196	6.494	44	604.186,949 365.487,196	45	604.180,79 365.488,528	6.301	45	604.180,79 365.488,528	46	604.178,574 365.489,021	2.271
46	604.178,574 365.489,021	47	604.168,252 365.491,32	10.575	47	604.168,252 365.491,32	48	604.163,142 365.492,458	5.234	48	604.163,142 365.492,458	49	604.158,067 365.493,588	5.2
49	604.158,067 365.493,588	50	604.153,025 365.494,711	5.166	50	604.153,025 365.494,711	51	604.148,016 365.495,827	5.132	51	604.148,016 365.495,827	52	604.142,047 365.497,156	6.115
52	604.142,047 365.497,156	53	604.129,658 365.499,915	12.692	53	604.129,658 365.499,915	54	604.125,766 365.500,782	3.988	54	604.125,766 365.500,782	55	604.104,392 365.505,542	21.897
55	604.104,392 365.505,542	56	604.097,799 365.507,01	6.755	56	604.097,799 365.507,01	57	604.079,493 365.511,087	18.755	57	604.079,493 365.511,087	58	604.065,633 365.514,223	14.21
58	604.065,633 365.514,223	59	604.056,407 365.516,313	9.459	59	604.056,407 365.516,313	60	604.050,068 365.517,749	6.5	60	604.050,068 365.517,749	61	604.040,072 365.520,013	10.249
61	604.040,072 365.520,013	62	604.030,368 365.522,211	9.95	62	604.030,368 365.522,211	63	604.023,692 365.523,723	6.845	63	604.023,692 365.523,723	64	604.019,142 365.524,754	4.666
64	604.019,142 365.524,754	65	604.010,926 365.526,615	8.423	65	604.010,926 365.526,615	66	603.997,38 365.529,684	13.89	66	603.997,38 365.529,684	67	603.991,086 365.531,11	6.454
67	603.991,086 365.531,11	68	603.986,601 365.532,125	4.598	68	603.986,601 365.532,125	69	603.976,546 365.534,403	10.31	69	603.976,546 365.534,403	70	603.970,98 365.535,664	5.707
70	603.970,98 365.535,664	71	603.965,42 365.536,94	5.704	71	603.965,42 365.536,94	72	603.959,854 365.538,217	5.711	72	603.959,854 365.538,217	73	603.953,625 365.539,646	6.391
73	603.953,625 365.539,646	74	603.948,068 365.540,921	5.701	74	603.948,068 365.540,921	75	603.942,517 365.542,195	5.695	75	603.942,517 365.542,195	76	603.938,08 365.543,213	4.552
76	603.938,08 365.543,213	77	603.933,646 365.544,23	4.549	77	603.933,646 365.544,23	78	603.925,727 365.546,047	8.125	78	603.925,727 365.546,047	79	603.921,34 365.547,054	4.502
79	603.921,34 365.547,054	80	603.910,449 365.549,553	11.173	80	603.910,449 365.549,553	81	603.902,461 365.551,386	8.196	81	603.902,461 365.551,386	82	603.898,167 365.552,371	4.405
82	603.898,167 365.552,371	83	603.893,89 365.553,352	4.388	83	603.893,89 365.553,352	84	603.889,63 365.554,33	4.371	84	603.889,63 365.554,33	85	603.887,236 365.554,879	2.456
85	603.887,236 365.554,879	86	603.883,269 365.555,797	4.072	86	603.883,269 365.555,797	87	603.876,916 365.557,268	6.521	87	603.876,916 365.557,268	88	603.871,624 365.558,493	5.433
88	603.871,624 365.558,493	89	603.863,581 365.560,354	8.256	89	603.863,581 365.560,354	90	603.854,06 365.562,558	9.773	90	603.854,06 365.562,558	91	603.848,772 365.563,782	5.428
91	603.848,772 365.563,782	92	603.843,485 365.565,006	5.427	92	603.843,485 365.565,006	93	603.839,256 365.565,985	4.34	93	603.839,256 365.565,985	94	603.828,688 365.568,431	10.848
94	603.828,688 365.568,431	95	603.825,62 365.569,141	3.149	95	603.825,62 365.569,141	96	603.815,932 365.571,316	9.93	96	603.815,932 365.571,316	97	603.813,483 365.571,396	2.45
97	603.813,483 365.571,396	98	603.813,039 365.571,41	0.445	98	603.813,039 365.571,41	99	603.809,581 365.569,44	3.98	99	603.809,581 365.569,44	100	603.799,615 365.571,128	10.108
100	603.799,615 365.571,128	101	603.788,646 365.572,986	11.125	101	603.788,646 365.572,986	102	603.770,151 365.576,118	18.758	102	603.770,151 365.576,118	103	603.757,613 365.578,241	12.716
103	603.757,613 365.578,241	104	603.751,366 365.579,299	6.336	104	603.751,366 365.579,299	105	603.742,581 365.580,786	8.91	105	603.742,581 365.580,786	106	603.726,832 365.583,453	15.973
106	603.726,832 365.583,453	107	603.712,708 365.585,845	14.325	107	603.712,708 365.585,845	108	603.706,316 365.586,986	6.493	108	603.706,316 365.586,986	109	603.698,163 365.588,441	8.282
109	603.698,163 365.588,441	110	603.683,784 365.591,007	14.606	110	603.683,784 365.591,007	111	603.666,476 365.594,096	17.581	111	603.666,476 365.594,096	112	603.663,683 365.594,595	2.837
112	603.663,683 365.594,595	113	603.657,834 365.595,775	5.967	113	603.657,834 365.595,775	114	603.647,865 365.597,786	10.17	114	603.647,865 365.597,786	115	603.638,538 365.599,668	9.515
115	603.638,538 365.599,668	116	603.629,566 365.601,124	9.089	116	603.629,566 365.601,124	117	603.620,508 365.602,594	9.177	117	603.620,508 365.602,594	118	603.603,041 365.605,428	17.695

Punct început	X / Y	Punct sfârșit	X / Y	Lungime segment	Punct început	X / Y	Punct sfârșit	X / Y	Lungime segment	Punct început	X / Y	Punct sfârșit	X / Y	Lungime segment
118	603.603,041 365.605,428	119	603.595,39 365.606,67	7.751	119	603.595,39 365.606,67	120	603.588,04 365.607,863	7.446	120	603.588,04 365.607,863	121	603.585,55 365.608,285	2.526
121	603.585,55 365.608,285	122	603.571,848 365.610,605	13.897	122	603.571,848 365.610,605	123	603.562,103 365.612,256	9.884	123	603.562,103 365.612,256	124	603.554,245 365.613,587	7.97
124	603.554,245 365.613,587	125	603.539,735 365.616,044	14.717	125	603.539,735 365.616,044	126	603.534,835 365.616,874	4.97	126	603.534,835 365.616,874	127	603.524,767 365.618,58	10.212
127	603.524,767 365.618,58	128	603.495,994 365.623,453	29.183	128	603.495,994 365.623,453	129	603.483,116 365.625,634	13.061	129	603.483,116 365.625,634	130	603.476,358 365.626,779	6.854
130	603.476,358 365.626,779	131	603.464,309 365.628,912	12.236	131	603.464,309 365.628,912	132	603.453,162 365.630,886	11.32	132	603.453,162 365.630,886	133	603.443,847 365.632,536	9.46
133	603.443,847 365.632,536	134	603.439,375 365.633,328	4.542	134	603.439,375 365.633,328	135	603.427,437 365.635,442	12.124	135	603.427,437 365.635,442	136	603.372,467 365.645,176	55.825
136	603.372,467 365.645,176	137	603.364,377 365.646,608	8.216	137	603.364,377 365.646,608	138	603.209,168 365.671,218	157.148	138	603.209,168 365.671,218	139	602.938,679 365.717,84	274.478
139	602.938,679 365.717,84	140	602.840,207 365.733,984	99.787	140	602.840,207 365.733,984	141	602.819,083 365.737,898	21.484	141	602.819,083 365.737,898	142	602.815,637 365.738,531	3.504
142	602.815,637 365.738,531	143	602.742,088 365.749,826	74.411	143	602.742,088 365.749,826	144	602.673,452 365.761,418	69.608	144	602.673,452 365.761,418	145	602.515,21 365.788,285	160.507
145	602.515,21 365.788,285	146	602.511,515 365.788,916	3.748	146	602.511,515 365.788,916	147	602.387,92 365.810,442	125.456	147	602.387,92 365.810,442	148	602.249,348 365.835,301	140.784
148	602.249,348 365.835,301	149	602.158,132 365.849,906	92.378	149	602.158,132 365.849,906	150	602.131,915 365.854,638	26.641	150	602.131,915 365.854,638	151	602.132,245 365.856,801	2.188
151	602.132,245 365.856,801	1	602.127,045 365.857,594	5.26										

** Lungimile segmentelor sunt determinate în planul de proiecție Stereo 70 și sunt rotunjite la 1 milimetru.

*** Distanța dintre puncte este formată din segmente cumulate ce sunt mai mici decât valoarea 1 milimetru.

**DATE DESPRE IMOBILUL NR. 6560**

Oficiul de Cadastru și Publicitate Imobiliară PRAHOVA
Biroul de Cadastru și Publicitate Imobiliară Ploiești

A. Partea I. Descrierea imobilului

TEREN Extravilan

Adresa: Jud. Prahova

Nr. Crt	Nr cadastral Nr. topografic	Suprafața* (mp)	Observații / Referințe
A1		1.675	Sector cadastral:0 Teren neimprejmuit; domeniu public

Construcții

Crt	Nr cadastral Nr. topografic	Adresa	Observații / Referințe
A1.1		Jud. Prahova	Nr. niveluri:1; S. construita la sol:18 mp; S. construita desfasurata:18 mp; pod

B. Partea II. Proprietari și acte

Inscrieri privitoare la dreptul de proprietate și alte drepturi reale	Referințe
/	
Act Administrativ nr. 7505, din 04/10/2023 emis de Primaria Gherghita (Act administrativ 5/31.01.20074, emis de C.L. Gherghita, act normativ 477/16.06.2010, emis de Guvernul Romaniei);	
B2	A1, A1.1
Intabulare, drept de PROPRIETATE domeniu public, dobandit prin Lege, cota actuala 1/1 1) Comuna Gherghita, CIF:2844014, domeniu public	

C. Partea III. SARCINI .

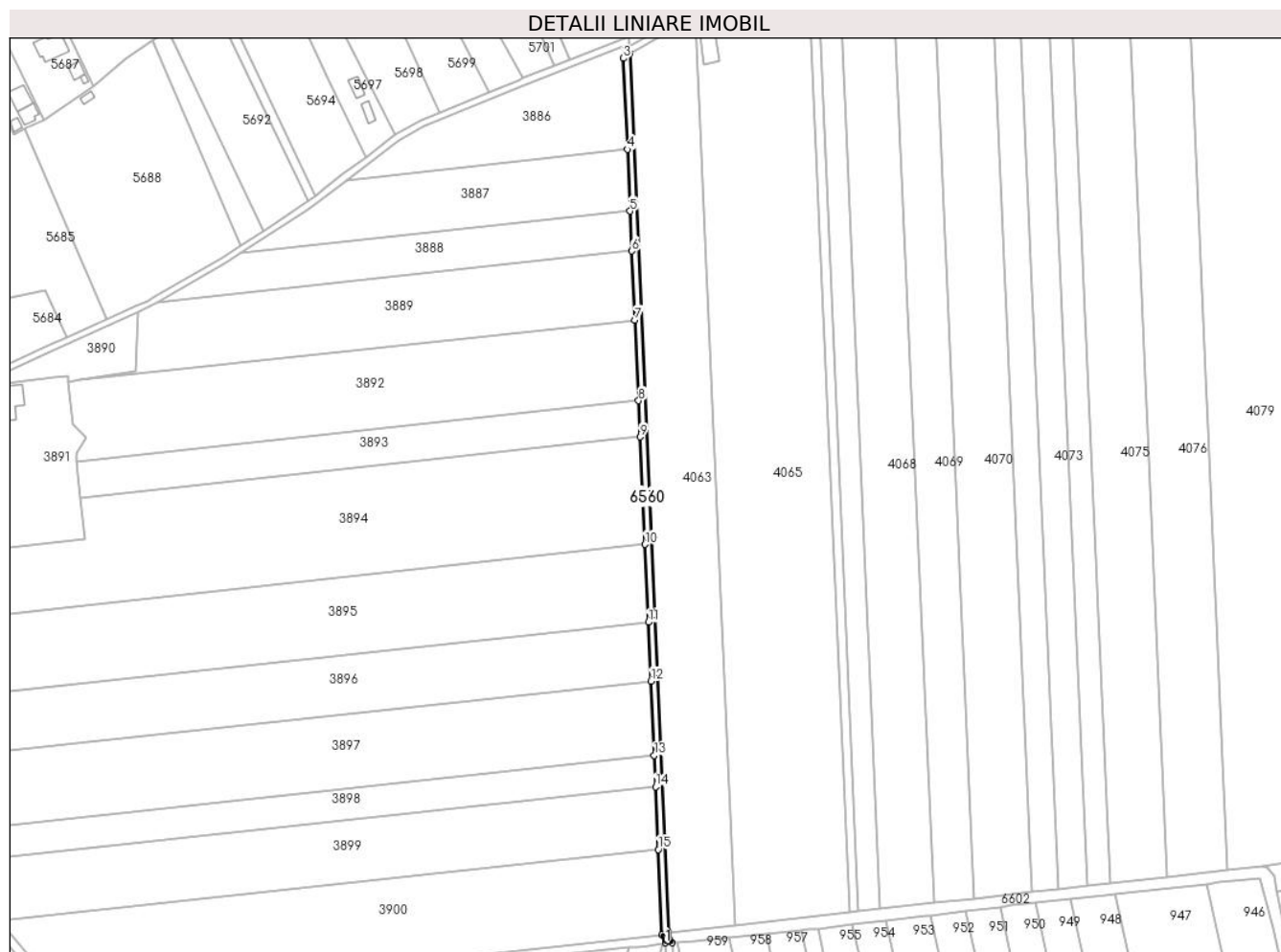
Inscrieri privind dezmembramintele dreptului de proprietate, drepturi reale de garanție și sarcini	Referințe
NU SUNT	

Anexa Nr. 1 La Partea I

Teren

Nr cadastral	Suprafața (mp)*	Observații / Referințe
	1.675	domeniu public

* Suprafața este determinată în planul de proiecție Stereo 70.



Date referitoare la teren

Crt	Categorie folosință	Intra vilan	Suprafața (mp)	Tarla	Parcelă	Nr. topo	Observații / Referințe
1	drum	NU	1.675	-	328	-	

Date referitoare la construcții

Crt	Număr	Destinație construcție	Supraf. (mp)	Situație juridică	Observații / Referințe
A1.1		construcții industriale și edilitare	18	Cu acte	Nr. niveluri:1; S. construita la sol:18 mp; S. construita desfasurata:18 mp; pod

Lungime Segmente

1) Valorile lungimilor segmentelor sunt obținute din proiecție în plan.

Punct început	X / Y	Punct sfârșit	X / Y	Lungime segment (** (m)
1	600.893,189 367.214,724	2	600.892,604 367.214,399	0.669
2	600.892,604 367.214,399	3	600.889,806 367.211,996	3.688
3	600.889,806 367.211,996	4	600.891,976 367.162,9	49.144

Punct început	X / Y	Punct sfârșit	X / Y	Lungime segment (** (m)
4	600.891,976 367.162,9	5	600.893,446 367.129,654	33.278
5	600.893,446 367.129,654	6	600.894,393 367.108,241	21.435
6	600.894,393 367.108,241	7	600.896,037 367.071,052	37.225
7	600.896,037 367.071,052	8	600.897,962 367.027,524	43.57
8	600.897,962 367.027,524	9	600.898,824 367.008,031	19.512
9	600.898,824 367.008,031	10	600.901,384 366.950,131	57.957
10	600.901,384 366.950,131	11	600.903,238 366.908,203	41.969
11	600.903,238 366.908,203	12	600.904,637 366.876,556	31.678
12	600.904,637 366.876,556	13	600.906,408 366.836,491	40.103
13	600.906,408 366.836,491	14	600.907,153 366.819,654	16.854
14	600.907,153 366.819,654	15	600.908,647 366.785,864	33.823
15	600.908,647 366.785,864	16	600.910,68 366.739,87	46.04
16	600.910,68 366.739,87	17	600.912,473 366.735,568	4.66
17	600.912,473 366.735,568	18	600.915,969 366.735,733	3.5
18	600.915,969 366.735,733	19	600.914,129 366.741,106	5.679
19	600.914,129 366.741,106	1	600.893,189 367.214,724	474.081

** Lungimile segmentelor sunt determinate în planul de proiecție Stereo 70 și sunt rotunjite la 1 milimetru.

*** Distanța dintre puncte este formată din segmente cumulate ce sunt mai mici decât valoarea 1 milimetru.

**DATE DESPRE IMOBILUL NR. 6561**

Oficiul de Cadastru și Publicitate Imobiliară PRAHOVA
Biroul de Cadastru și Publicitate Imobiliară Ploiești

A. Partea I. Descrierea imobilului

TEREN Extravilan

Adresa: Jud. Prahova

Nr. Crt	Nr cadastral Nr. topografic	Suprafața* (mp)	Observații / Referințe
A1		2.606	Sector cadastral:0 Teren neimprejmuit; domeniu public

B. Partea II. Proprietari și acte

Inscrieri privitoare la dreptul de proprietate și alte drepturi reale	Referințe
/	
Act Administrativ nr. 7530, din 04/10/2023 emis de Comuna Gherghita (Act administrativ 5/31.01.20074, emis de C.L. Gherghita, act normativ 477/16.06.2010, emis de Guvernul Romaniei);	
B1	A1
Intabulare, drept de PROPRIETATE domeniu public, dobandit prin Lege, cota actuala 1/1 1) Comuna Gherghita, CIF:2844014, domeniu public	

C. Partea III. SARCINI .

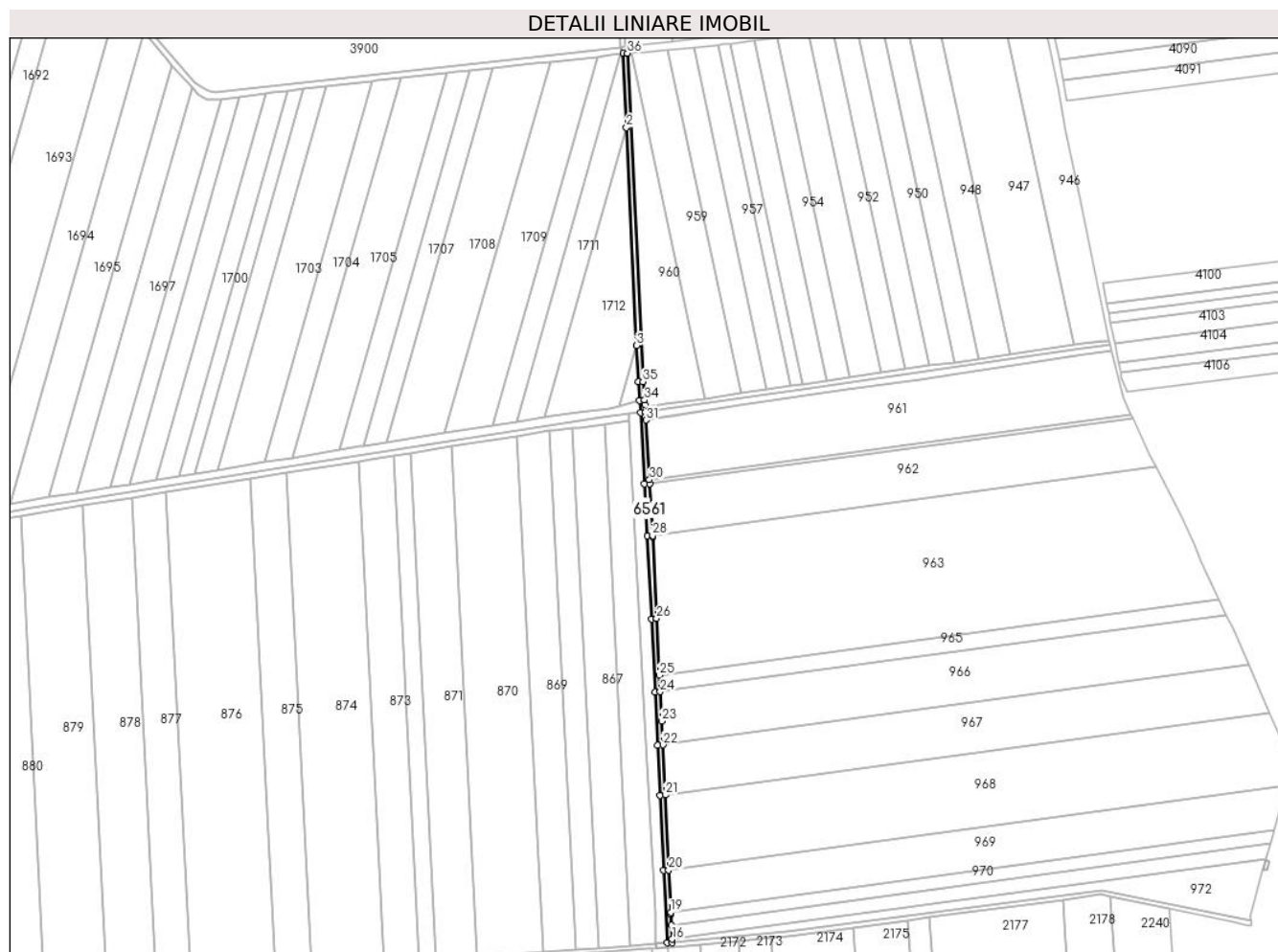
Inscrieri privind dezmembramintele dreptului de proprietate, drepturi reale de garanție și sarcini	Referințe
NU SUNT	

Anexa Nr. 1 La Partea I

Teren

Nr cadastral	Suprafața (mp)*	Observații / Referințe
	2.606	domeniu public

* Suprafața este determinată în planul de proiecție Stereo 70.



Date referitoare la teren

Crt	Categorie folosință	Intravilan	Suprafața (mp)	Tarla	Parcelă	Nr. topo	Observații / Referințe
1	drum	NU	2.606	-	315	-	

Lungime Segmente

1) Valorile lungimilor segmentelor sunt obținute din proiecție în plan.

Punct început	X / Y	Punct sfârșit	X / Y	Lungime segment (** (m)
1	600.912,473 366.735,568	2	600.915,169 366.678,601	57.031
3	600.923,109 366.510,852	4	600.924,434 366.482,84	28.043
5	600.925,184 366.468,552	6	600.925,941 366.459,309	9.274
7	600.929,042 366.404,394	8	600.931,293 366.364,531	39.927
9	600.934,462 366.300,671	10	600.937,249 366.244,396	56.344

Punct început	X / Y	Punct sfârșit	X / Y	Lungime segment (** (m)
2	600.915,169 366.678,601	3	600.923,109 366.510,852	167.937
4	600.924,434 366.482,84	5	600.925,184 366.468,552	14.308
6	600.925,941 366.459,309	7	600.929,042 366.404,394	55.002
8	600.931,293 366.364,531	9	600.934,462 366.300,671	63.938
10	600.937,249 366.244,396	11	600.939,229 366.203,524	40.92

Punct început	X / Y	Punct sfârșit	X / Y	Lungime segment (** (m)
11	600.939,229 366.203,524	12	600.941,041 366.165,028	38.539
13	600.943,761 366.107,278	14	600.946,538 366.051,438	55.909
15	600.950,542 366.051,687	16	600.950,409 366.054,123	2.44
17	600.949,821 366.064,934	18	600.949,362 366.073,383	8.461
19	600.949,295 366.074,804	20	600.947,757 366.107,466	32.698
21	600.945,037 366.165,216	22	600.943,224 366.203,715	38.542
23	600.942,367 366.221,899	24	600.941,244 366.244,592	22.721
25	600.940,619 366.257,2	26	600.938,457 366.300,869	43.722
27	600.935,345 366.363,716	28	600.935,287 366.364,754	1.04
29	600.933,036 366.404,62	30	600.932,864 366.407,659	3.044
31	600.930,273 366.453,548	32	600.929,782 366.459,722	6.193
33	600.929,324 366.465,484	34	600.929,047 366.468,974	3.501
35	600.927,928 366.483,068	36	600.915,969 366.735,733	252.948

Punct început	X / Y	Punct sfârșit	X / Y	Lungime segment (** (m)
12	600.941,041 366.165,028	13	600.943,761 366.107,278	57.814
14	600.946,538 366.051,438	15	600.950,542 366.051,687	4.012
16	600.950,409 366.054,123	17	600.949,821 366.064,934	10.827
18	600.949,362 366.073,383	19	600.949,295 366.074,804	1.423
20	600.947,757 366.107,466	21	600.945,037 366.165,216	57.814
22	600.943,224 366.203,715	23	600.942,367 366.221,899	18.204
24	600.941,244 366.244,592	25	600.940,619 366.257,2	12.623
26	600.938,457 366.300,869	27	600.935,345 366.363,716	62.924
28	600.935,287 366.364,754	29	600.933,036 366.404,62	39.929
30	600.932,864 366.407,659	31	600.930,273 366.453,548	45.962
32	600.929,782 366.459,722	33	600.929,324 366.465,484	5.78
34	600.929,047 366.468,974	35	600.927,928 366.483,068	14.138
36	600.915,969 366.735,733	1	600.912,473 366.735,568	3.5

** Lungimile segmentelor sunt determinate în planul de proiecție Stereo 70 și sunt rotunjite la 1 milimetru.

*** Distanța dintre puncte este formată din segmente cumulate ce sunt mai mici decât valoarea 1 milimetru.

**DATE DESPRE IMOBILUL NR. 6562**

Oficiul de Cadastru și Publicitate Imobiliară PRAHOVA
Biroul de Cadastru și Publicitate Imobiliară Ploiești

A. Partea I. Descrierea imobilului

TEREN Extravilan

Adresa: Jud. Prahova

Nr. Crt	Nr cadastral Nr. topografic	Suprafața* (mp)	Observații / Referințe
A1		2.390	Sector cadastral:0 Teren neimprejmuit;

B. Partea II. Proprietari și acte

Inscrieri privitoare la dreptul de proprietate și alte drepturi reale		Referințe
143202 / 10/11/2022		
Act Normativ nr. 82, din 29/09/2011 emis de Guvernul Romaniei (act normativ nr 1705 din 21.12.2006, emis de Guvernul Romaniei;act normativ nr 1872 din 22.12.2005, emis de Guvernul Romaniei;act administrativ nr 1117 din 30.12.2011, emis de AGENTIA NATIONALA DE IMBUNATATIRI FUNCiare);		
B1	Intabulare, drept de PROPRIETATE, dobandit prin Lege, cota actuala 1/1 1) STATUL ROMAN, CIF:9999999999999	A1
B2	Intabulare, drept de ADMINISTRARE 1) AGENTIA NATIONALA DE IMBUNATATIRI FUNCiare, CIF:29275212	A1

C. Partea III. SARCINI .

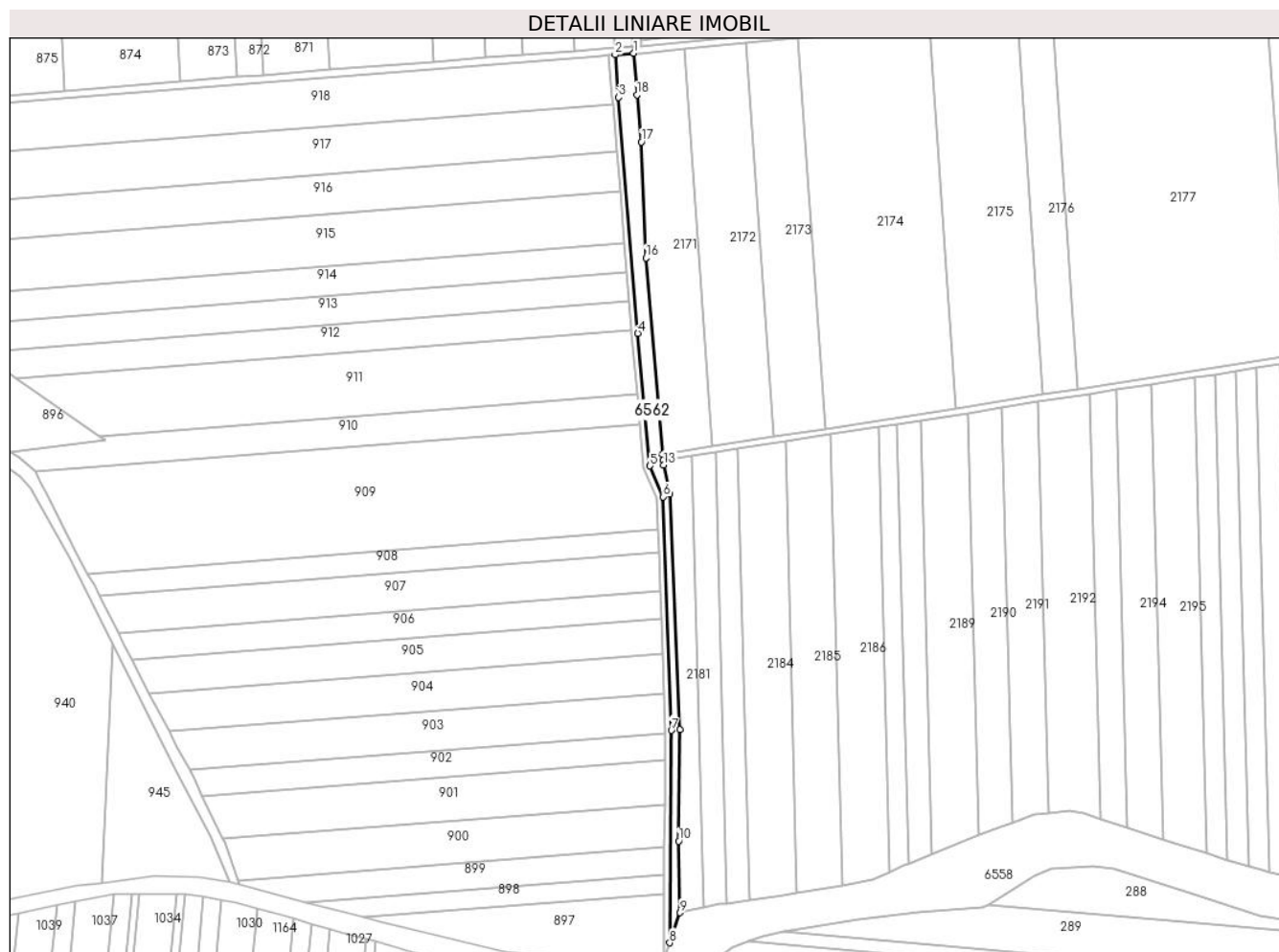
Inscrieri privind dezmembramintele dreptului de proprietate, drepturi reale de garanție și sarcini	Referințe
NU SUNT	

Anexa Nr. 1 La Partea I

Teren

Nr cadastral	Suprafața (mp)*	Observații / Referințe
	2.390	

* Suprafața este determinată în planul de proiecție Stereo 70.



Date referitoare la teren

Crt	Categorie folosință	Intravilan	Suprafața (mp)	Tarla	Parcelă	Nr. topo	Observații / Referințe
1	curți constructii	NU	2.390	-	-	-	

Lungime Segmente

1) Valorile lungimilor segmentelor sunt obținute din proiecție în plan.

Punct început	X / Y	Punct sfârșit	X / Y	Lungime segment (** (m)
1	600.947,121 366.048,193	2	600.938,192 366.047,426	8.962
2	600.938,192 366.047,426	3	600.939,842 366.027,004	20.489
3	600.939,842 366.027,004	4	600.949,103 365.913,359	114.022
4	600.949,103 365.913,359	5	600.954,992 365.849,552	64.078
5	600.954,992 365.849,552	6	600.961,339 365.834,633	16.213

Punct început	X / Y	Punct sfârșit	X / Y	Lungime segment (** (m)
6	600.961,339 365.834,633	7	600.965,272 365.722,171	112.531
7	600.965,272 365.722,171	8	600.964,522 365.619,922	102.252
8	600.964,522 365.619,922	9	600.969,511 365.634,379	15.294
9	600.969,511 365.634,379	10	600.968,739 365.668,899	34.529
10	600.968,739 365.668,899	11	600.969,32 365.722,456	53.56
11	600.969,32 365.722,456	12	600.964,358 365.835,834	113.487
12	600.964,358 365.835,834	13	600.961,545 365.849,966	14.409
13	600.961,545 365.849,966	14	600.961,364 365.852,083	2.125
14	600.961,364 365.852,083	15	600.961,108 365.855,079	3.007
15	600.961,108 365.855,079	16	600.953,025 365.949,734	94.999
16	600.953,025 365.949,734	17	600.950,856 366.005,454	55.762
17	600.950,856 366.005,454	18	600.948,641 366.028,152	22.806
18	600.948,641 366.028,152	1	600.947,121 366.048,193	20.099

** Lungimile segmentelor sunt determinate în planul de proiecție Stereo 70 și sunt rotunjite la 1 milimetru.

*** Distanța dintre puncte este formată din segmente cumulate ce sunt mai mici decât valoarea 1 milimetru.

**DATE DESPRE IMOBILUL NR. 6563**

Oficiul de Cadastru și Publicitate Imobiliară PRAHOVA
Biroul de Cadastru și Publicitate Imobiliară Ploiești

A. Partea I. Descrierea imobilului

TEREN Necunoscut

Adresa: Loc. Gherghita, Jud. Prahova

Nr. Crt	Nr cadastral Nr. topografic	Suprafața* (mp)	Observații / Referințe
A1		4.516	Sector cadastral:0 Teren neimprejmuit; domeniu public

B. Partea II. Proprietari și acte

Inscrieri privitoare la dreptul de proprietate și alte drepturi reale	Referințe
/	
Act Administrativ nr. 7508, din 04/10/2023 emis de Primaria Gherghita (act administrativ nr 5 din 31.01.2007, emis de Consiliul Local Gherghita; act normativ nr 477 din 16.06.2010, emis de Guvernul Romaniei);	
B1	A1
Intabulare, drept de PROPRIETATE domeniu public, dobandit prin Lege, cota actuala 1/1 1) Comuna Gherghita, CIF:9999999999999, domeniu public	

C. Partea III. SARCINI .

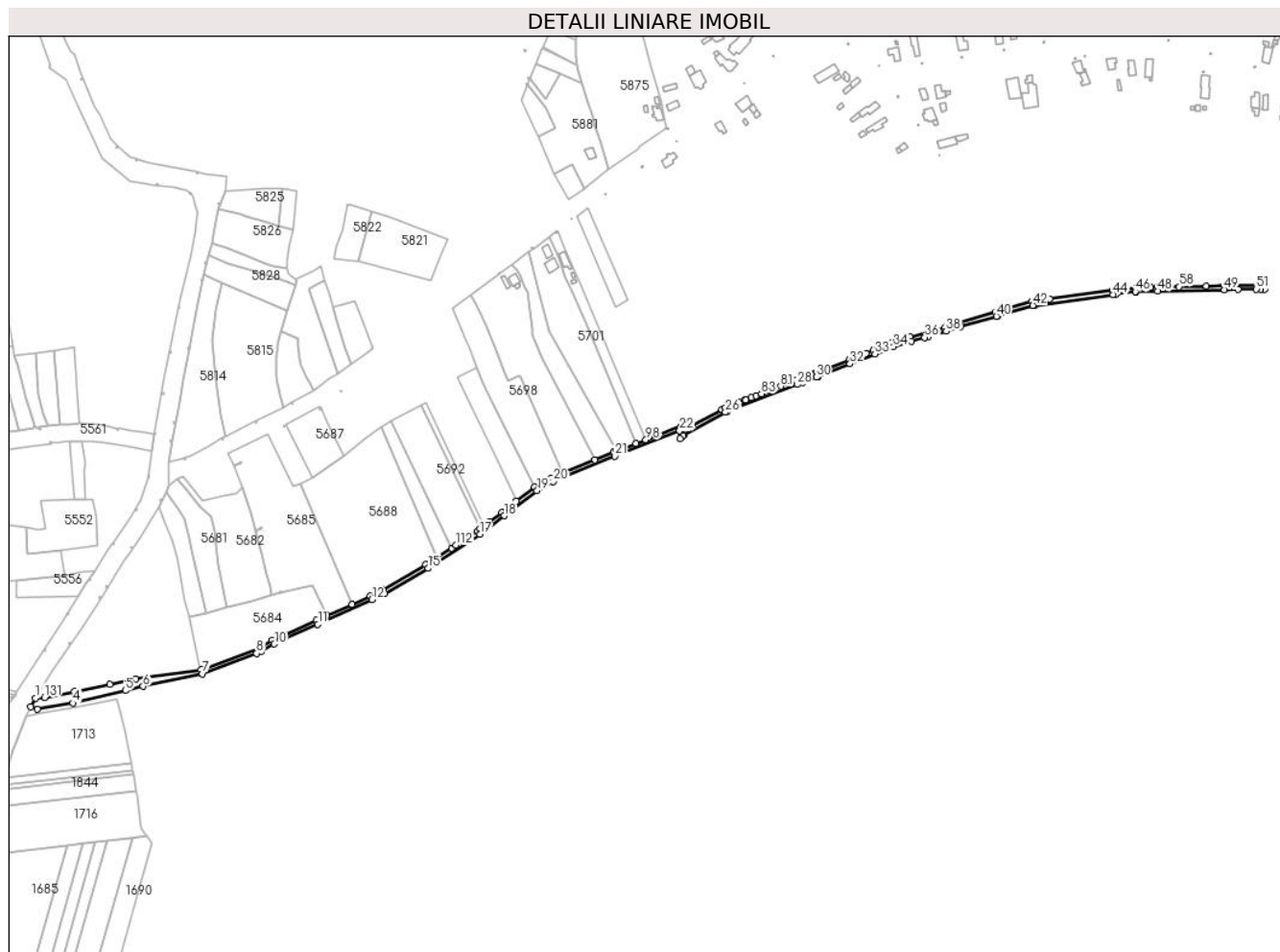
Inscrieri privind dezmembramintele dreptului de proprietate, drepturi reale de garanție și sarcini	Referințe
NU SUNT	

Anexa Nr. 1 La Partea I

Teren

Nr cadastral	Suprafața (mp)*	Observații / Referințe
	4.516	domeniu public

* Suprafața este determinată în planul de proiecție Stereo 70.



Date referitoare la teren

Crt	Categorie folosință	Intravilan	Suprafața (mp)	Tarla	Parcelă	Nr. topo	Observații / Referințe
1	drum	DA	4.375	-	1034	-	
2	drum	NU	141	-	1034	-	

Lungime Segmente

1) Valorile lungimilor segmentelor sunt obținute din proiecție în plan.

Punct început	X / Y	Punct sfârșit	X / Y	Lungime segment	Punct început	X / Y	Punct sfârșit	X / Y	Lungime segment	Punct început	X / Y	Punct sfârșit	X / Y	Lungime segment
1	600.342,207 366.991,857	2	600.338,116 366.984,354	8.546	2	600.338,116 366.984,354	3	600.343,726 366.982,242	5.994	3	600.343,726 366.982,242	4	600.373,95 366.987,513	30.68
4	600.373,95 366.987,513	5	600.418,582 366.998,193	45.89 2	5	600.418,582 366.998,193	6	600.433,684 367.001,639	15.49	6	600.433,684 367.001,639	7	600.484,032 367.012,225	51.44 9
7	600.484,032 367.012,225	8	600.530,109 367.029,569	49.23 3	8	600.530,109 367.029,569	9	600.533,801 367.030,959	3.945	9	600.533,801 367.030,959	10	600.545,192 367.037,607	13.18 9
10	600.545,192 367.037,607	11	600.582,161 367.054,507	40.64 9	11	600.582,161 367.054,507	12	600.628,184 367.075,226	50.47 2	12	600.628,184 367.075,226	13	600.634,896 367.078,248	7.361
13	600.634,896 367.078,248	14	600.638,811 367.080,516	4.524	14	600.638,811 367.080,516	15	600.675,732 367.101,908	42.67	15	600.675,732 367.101,908	16	600.683,309 367.106,859	9.052

Punct început	X / Y	Punct sfârșit	X / Y	Lungime segment	Punct început	X / Y	Punct sfârșit	X / Y	Lungime segment	Punct început	X / Y	Punct sfârșit	X / Y	Lungime segment
16	600.683,309 367.106,859	17	600.719,796 367.130,704	43.587	17	600.719,796 367.130,704	18	600.740,37 367.146,454	25.911	18	600.740,37 367.146,454	19	600.768,363 367.167,884	35.253
19	600.768,363 367.167,884	20	600.782,229 367.175,422	15.783	20	600.782,229 367.175,422	21	600.834,662 367.197,151	56.757	21	600.834,662 367.197,151	22	600.889,515 367.218,576	58.889
22	600.889,515 367.218,576	23	600.889,806 367.211,996	6.586	23	600.889,806 367.211,996	24	600.892,604 367.214,399	3.688	24	600.892,604 367.214,399	25	600.893,189 367.214,724	0.669
25	600.893,189 367.214,724	26	600.928,463 367.234,36	40.371	26	600.928,463 367.234,36	27	600.929,901 367.235,16	1.646	27	600.929,901 367.235,16	28	600.989,386 367.257,892	63.681
28	600.989,386 367.257,892	29	600.994,239 367.259,746	5.196	29	600.994,239 367.259,746	30	601.005,719 367.264,133	12.289	30	601.005,719 367.264,133	31	601.007,441 367.264,791	1.844
31	601.007,441 367.264,791	32	601.034,382 367.275,464	28.978	32	601.034,382 367.275,464	33	601.055,506 367.283,833	22.722	33	601.055,506 367.283,833	34	601.071,132 367.290,023	16.808
34	601.071,132 367.290,023	35	601.086,635 367.294,568	16.155	35	601.086,635 367.294,568	36	601.097,724 367.297,818	11.556	36	601.097,724 367.297,818	37	601.100,84 367.298,732	3.247
37	601.100,84 367.298,732	38	601.116,143 367.303,218	15.947	38	601.116,143 367.303,218	39	601.128,255 367.306,769	12.621	39	601.128,255 367.306,769	40	601.158,893 367.315,75	31.927
40	601.158,893 367.315,75	41	601.159,752 367.316,002	0.896	41	601.159,752 367.316,002	42	601.189,799 367.324,937	31.348	42	601.189,799 367.324,937	43	601.190,999 367.325,1	1.211
43	601.190,999 367.325,1	44	601.258,059 367.334,201	67.675	44	601.258,059 367.334,201	45	601.260,754 367.334,566	2.719	45	601.260,754 367.334,566	46	601.276,749 367.336,737	16.142
46	601.276,749 367.336,737	47	601.277,555 367.336,754	0.806	47	601.277,555 367.336,754	48	601.295,75 367.337,13	18.199	48	601.295,75 367.337,13	49	601.352,589 367.338,306	56.851
49	601.352,589 367.338,306	50	601.364,028 367.338,542	11.441	50	601.364,028 367.338,542	51	601.379,781 367.338,868	15.757	51	601.379,781 367.338,868	52	601.383,281 367.338,902	3.5
52	601.383,281 367.338,902	53	601.386,78 367.338,937	3.499	53	601.386,78 367.338,937	54	601.386,78 367.342,436	3.499	54	601.386,78 367.342,436	55	601.362,398 367.341,968	24.387
55	601.362,398 367.341,968	56	601.352,517 367.341,805	9.882	56	601.352,517 367.341,805	57	601.337,214 367.341,488	15.307	57	601.337,214 367.341,488	58	601.314,09 367.341,01	23.128
58	601.314,09 367.341,01	59	601.295,678 367.340,629	18.416	59	601.295,678 367.340,629	60	601.289,511 367.340,502	6.168	60	601.289,511 367.340,502	61	601.277,482 367.340,253	12.031
61	601.277,482 367.340,253	62	601.268,38 367.339,133	9.171	62	601.268,38 367.339,133	63	601.265,235 367.338,706	3.173	63	601.265,235 367.338,706	64	601.257,61 367.337,672	7.695
64	601.257,61 367.337,672	65	601.203,815 367.330,371	54.289	65	601.203,815 367.330,371	66	601.200,317 367.329,897	3.53	66	601.200,317 367.329,897	67	601.189,061 367.328,369	11.359
67	601.189,061 367.328,369	68	601.157,908 367.319,109	32.5	68	601.157,908 367.319,109	69	601.127,27 367.310,127	31.927	69	601.127,27 367.310,127	70	601.115,158 367.306,577	12.621
70	601.115,158 367.306,577	71	601.099,855 367.302,091	15.947	71	601.099,855 367.302,091	72	601.098,759 367.301,769	1.142	72	601.098,759 367.301,769	73	601.085,65 367.297,926	13.661
73	601.085,65 367.297,926	74	601.069,993 367.293,336	16.316	74	601.069,993 367.293,336	75	601.054,217 367.287,087	16.969	75	601.054,217 367.287,087	76	601.047,756 367.284,527	6.95
76	601.047,756 367.284,527	77	601.033,468 367.278,867	15.368	77	601.033,468 367.278,867	78	601.006,172 367.268,053	29.36	78	601.006,172 367.268,053	79	601.004,348 367.267,356	1.953
79	601.004,348 367.267,356	80	600.988,137 367.261,161	17.354	80	600.988,137 367.261,161	81	600.975,527 367.256,342	13.499	81	600.975,527 367.256,342	82	600.966,24 367.252,793	9.943
82	600.966,24 367.252,793	83	600.959,169 367.250,091	7.57	83	600.959,169 367.250,091	84	600.954,774 367.248,412	4.705	84	600.954,774 367.248,412	85	600.950,424 367.246,749	4.657
85	600.950,424 367.246,749	86	600.945,742 367.244,96	5.013	86	600.945,742 367.244,96	87	600.944,843 367.244,617	0.962	87	600.944,843 367.244,617	88	600.939,97 367.242,754	5.218
88	600.939,97 367.242,754	89	600.939,217 367.242,467	0.806	89	600.939,217 367.242,467	90	600.934,152 367.240,531	5.422	90	600.934,152 367.240,531	91	600.933,515 367.240,288	0.682
91	600.933,515 367.240,288	92	600.928,299 367.238,24	5.603	92	600.928,299 367.238,24	93	600.925,51 367.236,722	3.175	93	600.925,51 367.236,722	94	600.900,024 367.222,535	29.168
94	600.900,024 367.222,535	95	600.893,016 367.218,634	8.021	95	600.893,016 367.218,634	96	600.892,796 367.223,615	4.986	96	600.892,796 367.223,615	97	600.890,905 367.222,876	2.03
97	600.890,905 367.222,876	98	600.860,798 367.211,117	32.322	98	600.860,798 367.211,117	99	600.852,305 367.207,8	9.118	99	600.852,305 367.207,8	100	600.835,867 367.201,379	17.648
100	600.835,867 367.201,379	101	600.833,355 367.200,398	2.697	101	600.833,355 367.200,398	102	600.817,526 367.193,838	17.135	102	600.817,526 367.193,838	103	600.790,573 367.182,669	29.175
103	600.790,573 367.182,669	104	600.780,719 367.178,585	10.667	104	600.780,719 367.178,585	105	600.766,452 367.170,828	16.24	105	600.766,452 367.170,828	106	600.750,778 367.158,83	19.739
106	600.750,778 367.158,83	107	600.738,243 367.149,234	15.786	107	600.738,243 367.149,234	108	600.728,008 367.141,398	12.89	108	600.728,008 367.141,398	109	600.723,514 367.137,958	5.659
109	600.723,514 367.137,958	110	600.720,046 367.135,303	4.368	110	600.720,046 367.135,303	111	600.717,772 367.133,562	2.864	111	600.717,772 367.133,562	112	600.699,583 367.121,676	21.728
112	600.699,583 367.121,676	113	600.695,741 367.119,165	4.59	113	600.695,741 367.119,165	114	600.683,721 367.111,31	14.359	114	600.683,721 367.111,31	115	600.681,394 367.109,789	2.78

Punct început	X / Y	Punct sfârșit	X / Y	Lungime segment	Punct început	X / Y	Punct sfârșit	X / Y	Lungime segment	Punct început	X / Y	Punct sfârșit	X / Y	Lungime segment
115	600.681,394 367.109,789	116	600.673,896 367.104,889	8.958	116	600.673,896 367.104,889	117	600.637,056 367.083,544	42.576	117	600.637,056 367.083,544	118	600.633,296 367.081,366	4.345
118	600.633,296 367.081,366	119	600.626,747 367.078,417	7.182	119	600.626,747 367.078,417	120	600.611,061 367.071,356	17.202	120	600.611,061 367.071,356	121	600.589,706 367.061,742	23.42
121	600.589,706 367.061,742	122	600.580,715 367.057,694	9.859	122	600.580,715 367.057,694	123	600.554,052 367.045,505	29.318	123	600.554,052 367.045,505	124	600.554,046 367.045,503	0.006
124	600.554,046 367.045,503	125	600.543,579 367.040,718	11.51	125	600.543,579 367.040,718	126	600.532,292 367.034,13	13.068	126	600.532,292 367.034,13	127	600.483,05 367.015,595	52.615
127	600.483,05 367.015,595	128	600.427,219 367.008,102	56.331	128	600.427,219 367.008,102	129	600.405,179 367.003,168	22.586	129	600.405,179 367.003,168	130	600.375,214 366.997,107	30.572
130	600.375,214 366.997,107	131	600.350,041 366.992,236	25.64	131	600.350,041 366.992,236	1	600.342,207 366.991,857	7.843					

** Lungimile segmentelor sunt determinate în planul de proiecție Stereo 70 și sunt rotunjite la 1 milimetru.

*** Distanța dintre puncte este formată din segmente cumulate ce sunt mai mici decât valoarea 1 milimetru.

**DATE DESPRE IMOBILUL NR. 6564**

Oficiul de Cadastru și Publicitate Imobiliară PRAHOVA
Biroul de Cadastru și Publicitate Imobiliară Ploiești

A. Partea I. Descrierea imobilului

TEREN Extravilan

Adresa: Jud. Prahova, domeniu public

Nr. Crt	Nr cadastral Nr. topografic	Suprafața* (mp)	Observații / Referințe
A1	22330	259.221	Sector cadastral:0 Teren neimprejmuit;

B. Partea II. Proprietari și acte

Inscrieri privitoare la dreptul de proprietate și alte drepturi reale		Referințe
59012 / 03/07/2018		
Act Normativ nr. 953, din 28/09/2011 emis de GUVERNUL ROMANIEI (act administrativ nr 1652 din 28.11.2011, emis de C.N.A.D.N.R. S.A.;act normativ nr 7 din 16.03.2016, emis de GUVERNUL ROMANIEI);		
B1	Intabulare, drept de PROPRIETATE, dobândit prin Lege, cota actuala 1/1 1) COMPANIA NATIONALA DE ADMINISTRARE A INFRASTRUCTURII RUTIERE SA, CIF:16054368, domeniu public	A1
B2	Intabulare, drept de ADMINISTRARE 1) COMPANIA NATIONALA DE ADMINISTRARE A INFRASTRUCTURII RUTIERE SA, CIF:16054368, domeniu public	A1
134292 / 14/12/2020		
Act Administrativ nr. 2019, din 23/11/2020 emis de C.N.A.I.R. - S.A. (act normativ nr 489 din 25.06.2020, emis de GUVERNUL ROMANIEI);		
B3	Se noteaza decizia de expropriere nr.2019/23.11.2020 pentru imobilele proprietate privata care fac parte din coridorul de expropriere al lucrarii de utilitate publica " Constructia Autostrazii Bucuresti-Brasov ", situate pe amplasamentul aprobat prin Hotararea Guvernului nr. 1546/2006, completata prin Hotararea Guvernului nr.489/2020 .	A1

C. Partea III. SARCINI .

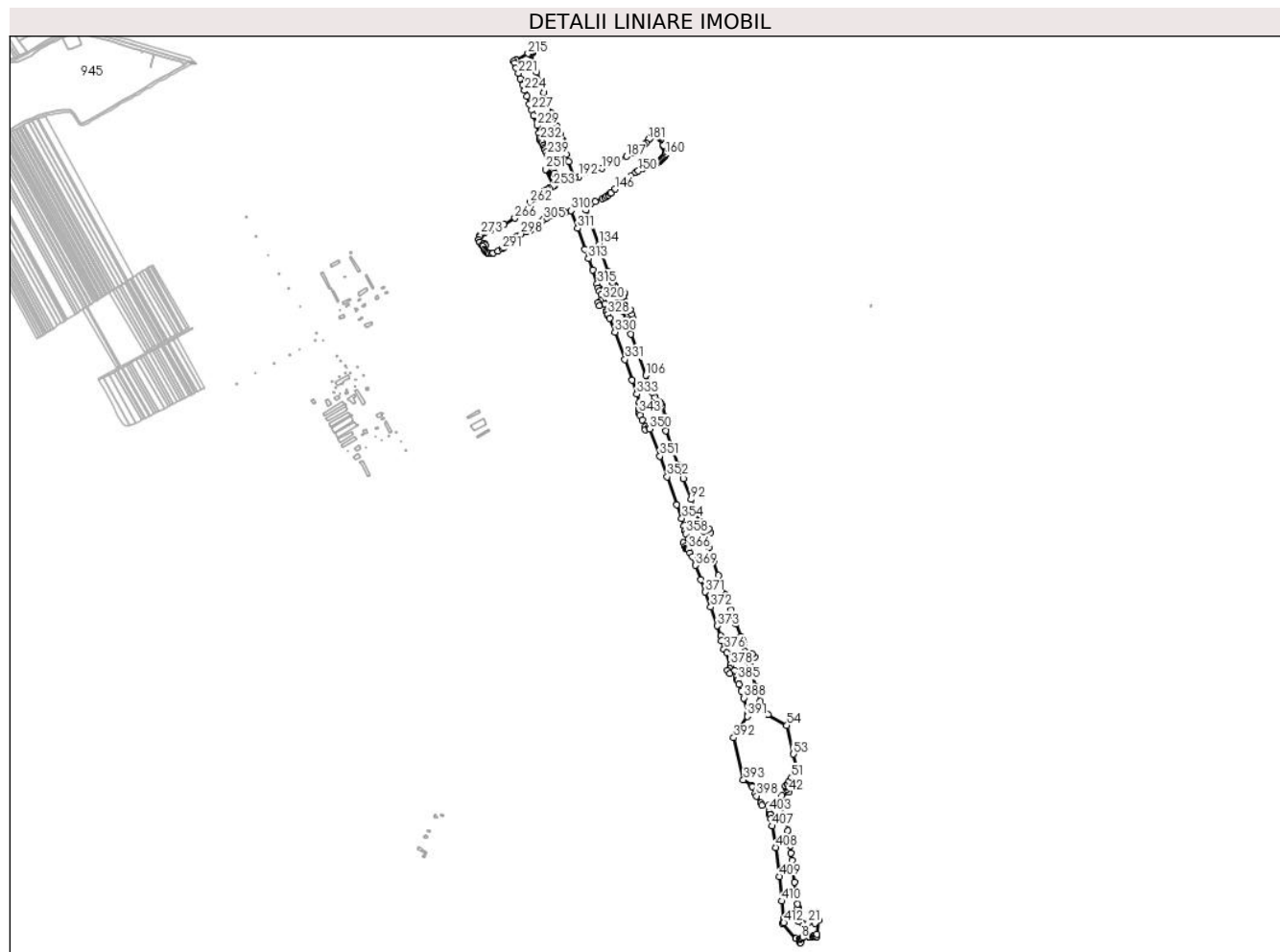
Inscrieri privind dezmembramintele dreptului de proprietate, drepturi reale de garanție și sarcini	Referințe
NU SUNT	

Anexa Nr. 1 La Partea I

Teren

Nr cadastral	Suprafața (mp)*	Observații / Referințe
22330	259.221	

* Suprafața este determinată în planul de proiecție Stereo 70.



Date referitoare la teren

Crt	Categorie folosință	Intravilan	Suprafața (mp)	Tarla	Parcelă	Nr. topo	Observații / Referințe
1	drum	NU	259.221	-	-	-	Coridor de expropriere, Autostrada Bucuresti-Brasov, tronson Bucuresti-Ploiesti

Lungime Segmente

1) Valorile lungimilor segmentelor sunt obținute din proiecție în plan.

Punct început	X / Y	Punct sfârșit	X / Y	Lungime segment	Punct început	X / Y	Punct sfârșit	X / Y	Lungime segment	Punct început	X / Y	Punct sfârșit	X / Y	Lungime segment
1	599.559,896 362.356,946	2	599.606,643 362.305,285	69.67 2	2	599.606,643 362.305,285	3	599.620,975 362.291,752	19.71 2	3	599.620,975 362.291,752	4	599.621,647 362.291,304	0.808
4	599.621,647 362.291,304	5	599.620,983 362.303,328	12.04 2	5	599.620,983 362.303,328	6	599.621,421 362.303,614	0.523	6	599.621,421 362.303,614	7	599.624,81 362.305,828	4.048
7	599.624,81 362.305,828	8	599.626,024 362.306,62	1.449	8	599.626,024 362.306,62	9	599.631,821 362.310,404	6.923	9	599.631,821 362.310,404	10	599.651,696 362.312,436	19.97 9
10	599.651,696 362.312,436	11	599.652,177 362.312,467	0.482	11	599.652,177 362.312,467	12	599.664,01 362.313,246	11.85 9	12	599.664,01 362.313,246	13	599.667,548 362.313,478	3.546
13	599.667,548 362.313,478	14	599.668,243 362.313,524	0.696	14	599.668,243 362.313,524	15	599.674,647 362.313,039	6.423	15	599.674,647 362.313,039	16	599.678,192 362.312,77	3.555

Punct început	X / Y	Punct sfârșit	X / Y	Lungime segment	Punct început	X / Y	Punct sfârșit	X / Y	Lungime segment	Punct început	X / Y	Punct sfârșit	X / Y	Lungime segment
16	599.678,192 362.312,77	17	599.678,963 362.320,905	8.171	17	599.678,963 362.320,905	18	599.683,461 362.368,346	47.654	18	599.683,461 362.368,346	19	599.680,038 362.370,848	4.24
19	599.680,038 362.370,848	20	599.671,439 362.357,844	15.59	20	599.671,439 362.357,844	21	599.648,732 362.358,95	22.734	21	599.648,732 362.358,95	22	599.628,746 362.357,763	20.021
22	599.628,746 362.357,763	23	599.616,349 362.363,023	13.467	23	599.616,349 362.363,023	24	599.615,514 362.380,911	17.907	24	599.615,514 362.380,911	25	599.616,351 362.397,65	16.76
25	599.616,351 362.397,65	26	599.615,368 362.408,606	11.0	26	599.615,368 362.408,606	27	599.613,027 362.408,396	2.35	27	599.613,027 362.408,396	28	599.611,701 362.423,176	14.839
28	599.611,701 362.423,176	29	599.608,021 362.448,138	25.232	29	599.608,021 362.448,138	30	599.602,398 362.498,125	50.302	30	599.602,398 362.498,125	31	599.592,995 362.572,725	75.19
31	599.592,995 362.572,725	32	599.590,027 362.597,547	24.999	32	599.590,027 362.597,547	33	599.586,846 362.622,339	24.995	33	599.586,846 362.622,339	34	599.579,453 362.672,657	50.858
34	599.579,453 362.672,657	35	599.571,879 362.722,425	50.341	35	599.571,879 362.722,425	36	599.569,38 362.737,053	14.84	36	599.569,38 362.737,053	37	599.571,696 362.737,449	2.35
37	599.571,696 362.737,449	38	599.569,844 362.748,292	11.0	38	599.569,844 362.748,292	39	599.568,02 362.747,98	1.85	39	599.568,02 362.747,98	40	599.562,656 362.771,9	24.514
40	599.562,656 362.771,9	41	599.558,802 362.793,238	21.683	41	599.558,802 362.793,238	42	599.582,537 362.804,76	26.384	42	599.582,537 362.804,76	43	599.577,421 362.815,403	11.809
43	599.577,421 362.815,403	44	599.576,086 362.814,68	1.518	44	599.576,086 362.814,68	45	599.572,831 362.820,683	6.829	45	599.572,831 362.820,683	46	599.571,669 362.825,149	4.615
46	599.571,669 362.825,149	47	599.577,3 362.832,912	9.59	47	599.577,3 362.832,912	48	599.578,812 362.831,846	1.85	48	599.578,812 362.831,846	49	599.585,149 362.840,837	11.0
49	599.585,149 362.840,837	50	599.583,228 362.842,191	2.35	50	599.583,228 362.842,191	51	599.591,777 362.854,321	14.84	51	599.591,777 362.854,321	52	599.608,57 362.888,017	37.649
52	599.608,57 362.888,017	53	599.598,594 362.934,609	47.648	53	599.598,594 362.934,609	54	599.575,588 363.031,836	99.912	54	599.575,588 363.031,836	55	599.511,328 363.069,499	74.484
55	599.511,328 363.069,499	56	599.490,905 363.090,418	29.235	56	599.490,905 363.090,418	57	599.483,426 363.114,927	25.625	57	599.483,426 363.114,927	58	599.469,661 363.163,347	50.339
58	599.469,661 363.163,347	59	599.456,021 363.211,751	50.289	59	599.456,021 363.211,751	60	599.448,879 363.235,881	25.165	60	599.448,879 363.235,881	61	599.444,095 363.250,767	15.636
61	599.444,095 363.250,767	62	599.466,099 363.265,018	26.216	62	599.466,099 363.265,018	63	599.458,334 363.276,205	13.618	63	599.458,334 363.276,205	64	599.442,185 363.266,089	19.056
64	599.442,185 363.266,089	65	599.439,304 363.266,881	2.988	65	599.439,304 363.266,881	66	599.433,755 363.283,912	17.912	66	599.433,755 363.283,912	67	599.427,013 363.311,719	28.613
67	599.427,013 363.311,719	68	599.428,767 363.312,307	1.85	68	599.428,767 363.312,307	69	599.425,267 363.322,736	11.001	69	599.425,267 363.322,736	70	599.423,039 363.321,988	2.35
70	599.423,039 363.321,988	71	599.418,317 363.336,056	14.839	71	599.418,317 363.336,056	72	599.401,682 363.379,312	46.344	72	599.401,682 363.379,312	73	599.393,309 363.403,04	25.162
73	599.393,309 363.403,04	74	599.384,814 363.426,586	25.032	74	599.384,814 363.426,586	75	599.366,978 363.478,246	54.652	75	599.366,978 363.478,246	76	599.350,992 363.521,068	45.709
76	599.350,992 363.521,068	77	599.342,398 363.544,543	24.999	77	599.342,398 363.544,543	78	599.325,294 363.591,153	49.649	78	599.325,294 363.591,153	79	599.309,53 363.638,523	49.924
79	599.309,53 363.638,523	80	599.304,497 363.652,484	14.841	80	599.304,497 363.652,484	81	599.306,708 363.653,281	2.35	81	599.306,708 363.653,281	82	599.302,977 363.663,629	11.0
82	599.302,977 363.663,629	83	599.295,175 363.677,521	15.933	83	599.295,175 363.677,521	84	599.296,273 363.679,494	2.258	84	599.296,273 363.679,494	85	599.315,436 363.690,144	21.924
85	599.315,436 363.690,144	86	599.308,677 363.702,45	14.04	86	599.308,677 363.702,45	87	599.292,024 363.693,786	18.772	87	599.292,024 363.693,786	88	599.287,491 363.706,498	13.496
88	599.287,491 363.706,498	89	599.283,682 363.716,82	11.002	89	599.283,682 363.716,82	90	599.276,881 363.730,73	15.484	90	599.276,881 363.730,73	91	599.265,821 363.755,737	27.344
91	599.265,821 363.755,737	92	599.248,595 363.802,677	50.001	92	599.248,595 363.802,677	93	599.222,54 363.873,008	75.002	93	599.222,54 363.873,008	94	599.205,116 363.919,877	50.003
94	599.205,116 363.919,877	95	599.162,061 364.037,229	125.001	95	599.162,061 364.037,229	96	599.150,885 364.072,17	36.685	96	599.150,885 364.072,17	97	599.166,33 364.079,018	16.895
97	599.166,33 364.079,018	98	599.157,833 364.086,088	11.054	98	599.157,833 364.086,088	99	599.149,422 364.123,638	38.48	99	599.149,422 364.123,638	100	599.146,467 364.129,046	6.163
100	599.146,467 364.129,046	101	599.141,044 364.134,905	7.984	101	599.141,044 364.134,905	102	599.129,73 364.142,035	13.373	102	599.129,73 364.142,035	103	599.125,833 364.152,321	10.999
103	599.125,833 364.152,321	104	599.123,635 364.151,489	2.35	104	599.123,635 364.151,489	105	599.118,378 364.165,366	14.839	105	599.118,378 364.165,366	106	599.095,047 364.225,671	64.661
106	599.095,047 364.225,671	107	599.069,199 364.296,077	75.001	107	599.069,199 364.296,077	108	599.043,144 364.366,408	75.002	108	599.043,144 364.366,408	109	599.026,332 364.413,496	49.999
109	599.026,332 364.413,496	110	599.015,693 364.444,305	32.594	110	599.015,693 364.444,305	111	599.009,924 364.460,732	17.411	111	599.009,924 364.460,732	112	599.001,886 364.485,98	26.497
112	599.001,886 364.485,98	113	599.003,059 364.491,507	5.65	113	599.003,059 364.491,507	114	599.014,409 364.497,259	12.724	114	599.014,409 364.497,259	115	599.034,032 364.442,634	58.043

Punct început	X / Y	Punct sfârșit	X / Y	Lungime segment	Punct început	X / Y	Punct sfârșit	X / Y	Lungime segment	Punct început	X / Y	Punct sfârșit	X / Y	Lungime segment
115	599.034,032 364.442,634	116	599.047,85 364.418,772	27.574	116	599.047,85 364.418,772	117	599.048,564 364.419,835	1.281	117	599.048,564 364.419,835	118	599.044,46 364.433,986	14.734
118	599.044,46 364.433,986	119	599.040,187 364.448,724	15.345	119	599.040,187 364.448,724	120	599.020,919 364.502,827	57.432	120	599.020,919 364.502,827	121	599.019,82 364.505,86	3.226
121	599.019,82 364.505,86	122	599.015,39 364.503,973	4.815	122	599.015,39 364.503,973	123	599.014,041 364.507,391	3.674	123	599.014,041 364.507,391	124	599.012,834 364.510,449	3.288
124	599.012,834 364.510,449	125	599.003,59 364.506,737	9.961	125	599.003,59 364.506,737	126	598.997,781 364.504,404	6.26	126	598.997,781 364.504,404	127	598.994,825 364.505,391	3.116
127	598.994,825 364.505,391	128	598.986,601 364.531,279	27.163	128	598.986,601 364.531,279	129	598.988,327 364.531,943	1.849	129	598.988,327 364.531,943	130	598.984,375 364.542,209	11.0
130	598.984,375 364.542,209	131	598.982,572 364.541,515	1.932	131	598.982,572 364.541,515	132	598.982,182 364.541,364	0.418	132	598.982,182 364.541,364	133	598.967,921 364.578,467	39.749
133	598.967,921 364.578,467	134	598.933,413 364.672,325	100.001	134	598.933,413 364.672,325	135	598.890,706 364.789,802	124.999	135	598.890,706 364.789,802	136	598.886,007 364.802,734	13.759
136	598.886,007 364.802,734	137	598.887,943 364.803,576	2.111	137	598.887,943 364.803,576	138	598.907,098 364.811,933	20.899	138	598.907,098 364.811,933	139	598.922,468 364.818,637	16.768
139	598.922,468 364.818,637	140	598.945,46 364.828,252	24.921	140	598.945,46 364.828,252	141	598.954,622 364.832,887	10.268	141	598.954,622 364.832,887	142	598.960,467 364.836,476	6.859
142	598.960,467 364.836,476	143	598.966,349 364.840,649	7.212	143	598.966,349 364.840,649	144	598.972,961 364.846,135	8.592	144	598.972,961 364.846,135	145	598.974,416 364.847,386	1.919
145	598.974,416 364.847,386	146	598.990,458 364.860,829	20.93	146	598.990,458 364.860,829	147	599.023,387 364.887,791	42.559	147	599.023,387 364.887,791	148	599.043,631 364.904,262	26.098
148	599.043,631 364.904,262	149	599.060,034 364.916,91	20.713	149	599.060,034 364.916,91	150	599.068,555 364.922,608	10.251	150	599.068,555 364.922,608	151	599.085,162 364.931,212	18.704
151	599.085,162 364.931,212	152	599.104,439 364.940,281	21.304	152	599.104,439 364.940,281	153	599.120,165 364.946,949	17.081	153	599.120,165 364.946,949	154	599.135,625 364.952,412	16.397
154	599.135,625 364.952,412	155	599.141,639 364.955,661	6.836	155	599.141,639 364.955,661	156	599.145,177 364.958,089	4.291	156	599.145,177 364.958,089	157	599.149,304 364.961,656	5.455
157	599.149,304 364.961,656	158	599.153,508 364.966,39	6.331	158	599.153,508 364.966,39	159	599.157,192 364.971,592	6.374	159	599.157,192 364.971,592	160	599.160,352 364.976,526	5.859
160	599.160,352 364.976,526	161	599.162,61 364.981,304	5.285	161	599.162,61 364.981,304	162	599.163,811 364.987,05	5.87	162	599.163,811 364.987,05	163	599.163,899 364.990,951	3.902
163	599.163,899 364.990,951	164	599.162,959 364.996,802	5.926	164	599.162,959 364.996,802	165	599.161,253 365.001,103	4.627	165	599.161,253 365.001,103	166	599.157,713 365.004,525	4.924
166	599.157,713 365.004,525	167	599.156,155 365.004,048	1.629	167	599.156,155 365.004,048	168	599.152,852 365.009,455	6.336	168	599.152,852 365.009,455	169	599.154,22 365.010,206	1.561
169	599.154,22 365.010,206	170	599.145,487 365.031,361	22.887	170	599.145,487 365.031,361	171	599.143,073 365.034,967	4.339	171	599.143,073 365.034,967	172	599.140,453 365.037,668	3.763
172	599.140,453 365.037,668	173	599.136,416 365.040,472	4.915	173	599.136,416 365.040,472	174	599.132,42 365.042,166	4.34	174	599.132,42 365.042,166	175	599.128,283 365.043,009	4.222
175	599.128,283 365.043,009	176	599.124,412 365.043,164	3.874	176	599.124,412 365.043,164	177	599.119,992 365.042,4	4.486	177	599.119,992 365.042,4	178	599.115,668 365.040,847	4.594
178	599.115,668 365.040,847	179	599.111,344 365.038,036	5.157	179	599.111,344 365.038,036	180	599.108,535 365.035,262	3.948	180	599.108,535 365.035,262	181	599.102,276 365.027,705	9.812
181	599.102,276 365.027,705	182	599.094,135 365.017,894	12.749	182	599.094,135 365.017,894	183	599.087,807 365.011,133	9.26	183	599.087,807 365.011,133	184	599.078,807 365.003,459	11.828
184	599.078,807 365.003,459	185	599.067,47 364.996,109	13.511	185	599.067,47 364.996,109	186	599.051,785 364.985,28	19.06	186	599.051,785 364.985,28	187	599.027,804 364.972,163	27.334
187	599.027,804 364.972,163	188	598.999,926 364.957,192	31.644	188	598.999,926 364.957,192	189	598.985,191 364.949,712	16.525	189	598.985,191 364.949,712	190	598.944,093 364.930,586	45.33
190	598.944,093 364.930,586	191	598.914,171 364.919,195	32.017	191	598.914,171 364.919,195	192	598.865,848 364.902,512	51.122	192	598.865,848 364.902,512	193	598.851,415 364.898,945	14.867
193	598.851,415 364.898,945	194	598.831,477 364.954,475	59.001	194	598.831,477 364.954,475	195	598.823,41 364.978,143	25.005	195	598.823,41 364.978,143	196	598.811,825 365.011,389	35.207
196	598.811,825 365.011,389	197	598.814,479 365.012,327	2.815	197	598.814,479 365.012,327	198	598.809,249 365.027,401	15.956	198	598.809,249 365.027,401	199	598.806,808 365.026,586	2.573
199	598.806,808 365.026,586	200	598.800,211 365.049,245	23.6	200	598.800,211 365.049,245	201	598.801,949 365.049,879	1.85	201	598.801,949 365.049,879	202	598.798,181 365.060,214	11.0
202	598.798,181 365.060,214	203	598.795,974 365.059,408	2.35	203	598.795,974 365.059,408	204	598.790,89 365.073,35	14.84	204	598.790,89 365.073,35	205	598.772,447 365.119,219	49.438
205	598.772,447 365.119,219	206	598.757,635 365.158,892	42.348	206	598.757,635 365.158,892	207	598.746,221 365.189,49	32.658	207	598.746,221 365.189,49	208	598.720,974 365.260,114	75.001
208	598.720,974 365.260,114	209	598.700,376 365.319,288	62.657	209	598.700,376 365.319,288	210	598.699,854 365.320,736	1.54	210	598.699,854 365.320,736	211	598.708,605 365.324,546	9.544
211	598.708,605 365.324,546	212	598.707,956 365.326,506	2.065	212	598.707,956 365.326,506	213	598.706,82 365.329,895	3.574	213	598.706,82 365.329,895	214	598.698,088 365.325,258	9.887

Punct început	X / Y	Punct sfârșit	X / Y	Lungime segment	Punct început	X / Y	Punct sfârșit	X / Y	Lungime segment	Punct început	X / Y	Punct sfârșit	X / Y	Lungime segment
214	598.698,088 365.325,258	215	598.692,871 365.322,488	5.907	215	598.692,871 365.322,488	216	598.653,315 365.301,481	44.788	216	598.653,315 365.301,481	217	598.650,998 365.300,251	2.623
217	598.650,998 365.300,251	218	598.644,31 365.296,699	7.573	218	598.644,31 365.296,699	219	598.646,908 365.289,541	7.615	219	598.646,908 365.289,541	220	598.652,389 365.274,714	15.808
220	598.652,389 365.274,714	221	598.659,773 365.255,188	20.876	221	598.659,773 365.255,188	222	598.666,136 365.237,067	19.206	222	598.666,136 365.237,067	223	598.674,369 365.215,899	22.713
223	598.674,369 365.215,899	224	598.681,184 365.196,558	20.507	224	598.681,184 365.196,558	225	598.688,645 365.176,355	21.537	225	598.688,645 365.176,355	226	598.697,775 365.151,099	26.856
226	598.697,775 365.151,099	227	598.705,042 365.129,823	22.483	227	598.705,042 365.129,823	228	598.711,332 365.111,727	19.158	228	598.711,332 365.111,727	229	598.722,81 365.077,442	36.155
229	598.722,81 365.077,442	230	598.729,822 365.052,042	26.35	230	598.729,822 365.052,042	231	598.732,306 365.034,0	18.212	231	598.732,306 365.034,0	232	598.734,868 365.026,874	7.573
232	598.734,868 365.026,874	233	598.737,125 365.021,565	5.769	233	598.737,125 365.021,565	234	598.739,313 365.017,778	4.374	234	598.739,313 365.017,778	235	598.745,048 365.008,454	10.947
235	598.745,048 365.008,454	236	598.747,735 365.002,599	6.442	236	598.747,735 365.002,599	237	598.751,142 364.995,032	8.299	237	598.751,142 364.995,032	238	598.754,639 364.986,482	9.238
238	598.754,639 364.986,482	239	598.758,705 364.976,54	10.741	239	598.758,705 364.976,54	240	598.764,158 364.962,07	15.463	240	598.764,158 364.962,07	241	598.767,814 364.952,107	10.613
241	598.767,814 364.952,107	242	598.773,431 364.938,605	14.624	242	598.773,431 364.938,605	243	598.777,952 364.926,611	12.818	243	598.777,952 364.926,611	244	598.782,779 364.914,229	13.29
244	598.782,779 364.914,229	245	598.788,12 364.897,487	17.573	245	598.788,12 364.897,487	246	598.789,388 364.891,432	6.186	246	598.789,388 364.891,432	247	598.788,744 364.884,834	6.629
247	598.788,744 364.884,834	248	598.787,607 364.880,725	4.263	248	598.787,607 364.880,725	249	598.786,492 364.878,291	2.677	249	598.786,492 364.878,291	250	598.760,404 364.931,29	59.072
250	598.760,404 364.931,29	251	598.753,3 364.927,606	8.002	251	598.753,3 364.927,606	252	598.780,974 364.871,707	62.374	252	598.780,974 364.871,707	253	598.777,869 364.869,631	3.735
253	598.777,869 364.869,631	254	598.765,932 364.863,788	13.29	254	598.765,932 364.863,788	255	598.758,619 364.860,053	8.212	255	598.758,619 364.860,053	256	598.750,75 364.855,713	8.986
256	598.750,75 364.855,713	257	598.743,939 364.851,651	7.93	257	598.743,939 364.851,651	258	598.734,13 364.845,106	11.792	258	598.734,13 364.845,106	259	598.726,991 364.839,915	8.827
259	598.726,991 364.839,915	260	598.717,463 364.832,196	12.262	260	598.717,463 364.832,196	261	598.710,542 364.826,082	9.235	261	598.710,542 364.826,082	262	598.699,503 364.815,1	15.571
262	598.699,503 364.815,1	263	598.683,475 364.796,279	24.721	263	598.683,475 364.796,279	264	598.679,512 364.791,224	6.423	264	598.679,512 364.791,224	265	598.668,134 364.777,39	17.912
265	598.668,134 364.777,39	266	598.647,437 364.761,841	25.887	266	598.647,437 364.761,841	267	598.610,07 364.739,648	43.461	267	598.610,07 364.739,648	268	598.581,086 364.725,736	32.15
268	598.581,086 364.725,736	269	598.564,622 364.718,55	17.964	269	598.564,622 364.718,55	270	598.544,039 364.713,568	21.177	270	598.544,039 364.713,568	271	598.537,084 364.710,862	7.463
271	598.537,084 364.710,862	272	598.533,664 364.708,146	4.367	272	598.533,664 364.708,146	273	598.530,985 364.705,461	3.793	273	598.530,985 364.705,461	274	598.528,487 364.701,609	4.591
274	598.528,487 364.701,609	275	598.527,032 364.697,965	3.924	275	598.527,032 364.697,965	276	598.524,653 364.688,973	9.301	276	598.524,653 364.688,973	277	598.526,951 364.680,453	8.824
277	598.526,951 364.680,453	278	598.527,783 364.679,111	1.579	278	598.527,783 364.679,111	279	598.535,448 364.670,546	11.494	279	598.535,448 364.670,546	280	598.542,91 364.674,769	8.574
280	598.542,91 364.674,769	281	598.545,638 364.669,56	5.88	281	598.545,638 364.669,56	282	598.538,343 364.665,634	8.284	282	598.538,343 364.665,634	283	598.541,539 364.654,83	11.267
283	598.541,539 364.654,83	284	598.546,269 364.648,298	8.065	284	598.546,269 364.648,298	285	598.550,165 364.645,164	5.0	285	598.550,165 364.645,164	286	598.554,42 364.642,875	4.832
286	598.554,42 364.642,875	287	598.561,376 364.641,02	7.199	287	598.561,376 364.641,02	288	598.568,161 364.641,152	6.786	288	598.568,161 364.641,152	289	598.573,156 364.642,436	5.157
289	598.573,156 364.642,436	290	598.589,333 364.649,433	17.625	290	598.589,333 364.649,433	291	598.603,815 364.656,332	16.041	291	598.603,815 364.656,332	292	598.611,059 364.661,602	8.958
292	598.611,059 364.661,602	293	598.621,932 364.673,101	15.826	293	598.621,932 364.673,101	294	598.631,579 364.684,487	14.923	294	598.631,579 364.684,487	295	598.638,824 364.691,137	9.834
295	598.638,824 364.691,137	296	598.647,283 364.696,393	9.959	296	598.647,283 364.696,393	297	598.655,904 364.701,075	9.81	297	598.655,904 364.701,075	298	598.667,54 364.707,22	13.159
298	598.667,54 364.707,22	299	598.687,023 364.715,313	21.097	299	598.687,023 364.715,313	300	598.699,4 364.719,984	13.229	300	598.699,4 364.719,984	301	598.705,592 364.722,861	6.828
301	598.705,592 364.722,861	302	598.713,847 364.728,072	9.762	302	598.713,847 364.728,072	303	598.722,468 364.735,546	11.41	303	598.722,468 364.735,546	304	598.735,288 364.748,346	18.116
304	598.735,288 364.748,346	305	598.744,724 364.756,423	12.421	305	598.744,724 364.756,423	306	598.756,548 364.762,893	13.478	306	598.756,548 364.762,893	307	598.774,929 364.769,163	19.421
307	598.774,929 364.769,163	308	598.814,372 364.780,546	41.053	308	598.814,372 364.780,546	309	598.817,548 364.781,463	3.306	309	598.817,548 364.781,463	310	598.840,026 364.787,742	23.339
310	598.840,026 364.787,742	311	598.862,079 364.726,306	65.274	311	598.862,079 364.726,306	312	598.887,505 364.655,747	75.0	312	598.887,505 364.655,747	313	598.899,135 364.623,214	34.549

Punct început	X / Y	Punct sfârşit	X / Y	Lungime segment	Punct început	X / Y	Punct sfârşit	X / Y	Lungime segment	Punct început	X / Y	Punct sfârşit	X / Y	Lungime segment
313	598.899,135 364.623,214	314	598.912,751 364.585,124	40.451	314	598.912,751 364.585,124	315	598.928,728 364.537,744	50.001	315	598.928,728 364.537,744	316	598.933,675 364.523,779	14.815
316	598.933,675 364.523,779	317	598.931,46 364.522,994	2.35	317	598.931,46 364.522,994	318	598.935,132 364.512,626	10.999	318	598.935,132 364.512,626	319	598.942,525 364.500,822	13.928
319	598.942,525 364.500,822	320	598.948,277 364.483,039	18.69	320	598.948,277 364.483,039	321	598.940,599 364.479,265	8.555	321	598.940,599 364.479,265	322	598.931,022 364.474,557	10.672
322	598.931,022 364.474,557	323	598.935,824 364.462,474	13.002	323	598.935,824 364.462,474	324	598.953,619 364.469,918	19.289	324	598.953,619 364.469,918	325	598.961,54 364.443,846	27.249
325	598.961,54 364.443,846	326	598.959,811 364.443,185	1.851	326	598.959,811 364.443,185	327	598.963,74 364.432,911	11.0	327	598.963,74 364.432,911	328	598.965,483 364.433,577	1.866
328	598.965,483 364.433,577	329	598.970,476 364.419,902	14.558	329	598.970,476 364.419,902	330	598.989,262 364.373,532	50.031	330	598.989,262 364.373,532	331	599.023,488 364.279,571	100.0
331	599.023,488 364.279,571	332	599.048,235 364.208,769	75.002	332	599.048,235 364.208,769	333	599.063,862 364.161,251	50.022	333	599.063,862 364.161,251	334	599.073,565 364.133,14	29.738
334	599.073,565 364.133,14	335	599.071,478 364.132,393	2.217	335	599.071,478 364.132,393	336	599.075,188 364.122,037	11.0	336	599.075,188 364.122,037	337	599.076,929 364.122,661	1.849
337	599.076,929 364.122,661	338	599.078,499 364.118,453	4.491	338	599.078,499 364.118,453	339	599.075,621 364.115,69	3.99	339	599.075,621 364.115,69	340	599.073,119 364.112,046	4.42
340	599.073,119 364.112,046	341	599.071,365 364.107,617	4.764	341	599.071,365 364.107,617	342	599.070,677 364.102,774	4.892	342	599.070,677 364.102,774	343	599.071,347 364.097,117	5.697
343	599.071,347 364.097,117	344	599.074,447 364.089,89	7.864	344	599.074,447 364.089,89	345	599.082,384 364.073,759	17.978	345	599.082,384 364.073,759	346	599.093,592 364.050,978	25.389
346	599.093,592 364.050,978	347	599.093,316 364.041,162	9.82	347	599.093,316 364.041,162	348	599.106,084 364.047,98	14.474	348	599.106,084 364.047,98	349	599.107,684 364.044,149	4.152
349	599.107,684 364.044,149	350	599.107,943 364.043,449	0.746	350	599.107,943 364.043,449	351	599.142,395 363.950,389	99.233	351	599.142,395 363.950,389	352	599.167,651 363.879,77	74.999
352	599.167,651 363.879,77	353	599.200,871 363.785,444	100.005	353	599.200,871 363.785,444	354	599.217,42 363.738,26	50.002	354	599.217,42 363.738,26	355	599.224,363 363.711,867	27.291
355	599.224,363 363.711,867	356	599.229,6 363.697,009	15.754	356	599.229,6 363.697,009	357	599.228,091 363.696,477	1.6	357	599.228,091 363.696,477	358	599.231,748 363.686,103	11.0
358	599.231,748 363.686,103	359	599.240,373 363.667,223	20.757	359	599.240,373 363.667,223	360	599.221,723 363.654,765	22.428	360	599.221,723 363.654,765	361	599.227,975 363.642,255	13.985
361	599.227,975 363.642,255	362	599.230,773 363.634,994	7.781	362	599.230,773 363.634,994	363	599.232,195 363.635,784	1.627	363	599.232,195 363.635,784	364	599.235,49 363.636,097	3.31
364	599.235,49 363.636,097	365	599.237,836 363.635,122	2.541	365	599.237,836 363.635,122	366	599.239,602 363.633,221	2.595	366	599.239,602 363.633,221	367	599.244,292 363.620,44	13.614
367	599.244,292 363.620,44	368	599.253,111 363.607,606	15.572	368	599.253,111 363.607,606	369	599.263,97 363.577,9	31.629	369	599.263,97 363.577,9	370	599.281,777 363.529,431	51.637
370	599.281,777 363.529,431	371	599.297,19 363.487,358	44.807	371	599.297,19 363.487,358	372	599.315,901 363.435,679	54.962	372	599.315,901 363.435,679	373	599.338,867 363.371,902	67.786
373	599.338,867 363.371,902	374	599.350,654 363.337,724	36.153	374	599.350,654 363.337,724	375	599.352,278 363.321,443	16.362	375	599.352,278 363.321,443	376	599.361,651 363.292,186	30.722
376	599.361,651 363.292,186	377	599.370,113 363.279,189	15.509	377	599.370,113 363.279,189	378	599.383,362 363.237,786	43.471	378	599.383,362 363.237,786	379	599.382,357 363.225,788	12.04
379	599.382,357 363.225,788	380	599.373,807 363.220,197	10.216	380	599.373,807 363.220,197	381	599.380,527 363.209,392	12.724	381	599.380,527 363.209,392	382	599.398,487 363.220,44	21.086
382	599.398,487 363.220,44	383	599.403,392 363.196,553	24.385	383	599.403,392 363.196,553	384	599.406,605 363.186,033	11.0	384	599.406,605 363.186,033	385	599.408,853 363.186,719	2.35
385	599.408,853 363.186,719	386	599.413,188 363.172,527	14.839	386	599.413,188 363.172,527	387	599.421,357 363.149,315	24.608	387	599.421,357 363.149,315	388	599.428,54 363.125,526	24.85
388	599.428,54 363.125,526	389	599.443,248 363.073,406	54.156	389	599.443,248 363.073,406	390	599.443,237 363.069,696	3.71	390	599.443,237 363.069,696	391	599.440,347 363.063,039	7.257
391	599.440,347 363.063,039	392	599.394,359 362.990,643	85.768	392	599.394,359 362.990,643	393	599.427,598 362.846,37	148.052	393	599.427,598 362.846,37	394	599.455,791 362.826,894	34.266
394	599.455,791 362.826,894	395	599.458,549 362.823,775	4.163	395	599.458,549 362.823,775	396	599.469,467 362.802,63	23.797	396	599.469,467 362.802,63	397	599.467,248 362.801,471	2.503
397	599.467,248 362.801,471	398	599.472,426 362.791,778	10.989	398	599.472,426 362.791,778	399	599.487,052 362.767,694	28.177	399	599.487,052 362.767,694	400	599.490,847 362.760,304	8.307
400	599.490,847 362.760,304	401	599.513,55 362.760,3	22.703	401	599.513,55 362.760,3	402	599.515,986 362.739,038	21.401	402	599.515,986 362.739,038	403	599.514,438 362.738,767	1.572
403	599.514,438 362.738,767	404	599.516,337 362.727,932	11.0	404	599.516,337 362.727,932	405	599.518,651 362.728,338	2.349	405	599.518,651 362.728,338	406	599.521,213 362.713,716	14.845
406	599.521,213 362.713,716	407	599.526,014 362.689,339	24.845	407	599.526,014 362.689,339	408	599.537,544 362.615,706	74.53	408	599.537,544 362.615,706	409	599.550,717 362.517,206	99.377
409	599.550,717 362.517,206	410	599.559,626 362.433,084	84.592	410	599.559,626 362.433,084	411	599.564,399 362.374,897	58.382	411	599.564,399 362.374,897	412	599.565,308 362.359,504	15.42

Punct început	X / Y	Punct sfârșit	X / Y	Lungime segmen t
412	599.565,308 362.359,504	1	599.559,896 362.356,946	5.986

** Lungimile segmentelor sunt determinate în planul de proiecție Stereo 70 și sunt rotunjite la 1 milimetru.

*** Distanța dintre puncte este formată din segmente cumulate ce sunt mai mici decât valoarea 1 milimetru.

**DATE DESPRE IMOBILUL NR. 6565**

Oficiul de Cadastru și Publicitate Imobiliară PRAHOVA
Biroul de Cadastru și Publicitate Imobiliară Ploiești

A. Partea I. Descrierea imobilului

TEREN Extravilan

Adresa: Jud. Prahova, T53, A 688/2; 688/5; T67, A 815/1; 815/2; 815/3/1;

Nr. Crt	Nr cadastral Nr. topografic	Suprafața* (mp)	Observații / Referințe
A1	21820	Din acte: 251.849 Masurata: 82.002	Sector cadastral:0 Teren neimprejmuit;

B. Partea II. Proprietari și acte

Inscrieri privitoare la dreptul de proprietate și alte drepturi reale	Referințe
77595 / 01/10/2014	
Act Administrativ nr. 67, din 23/06/2014 emis de CONSILIUL JUDETEAN PRAHOVA (act administrativ nr. 290/05-09-2014 emis de CONSILIUL JUDETEAN PRAHOVA; act administrativ nr. 70776/08.09.2014 emis de OCPI PRAHOVA;);	
B1	A1
Intabulare, drept de PROPRIETATE, dobandit prin Lege, cota actuala 1/1 1) JUDETUL PRAHOVA, CIF:999999999999, (domeniu public)	

C. Partea III. SARCINI .

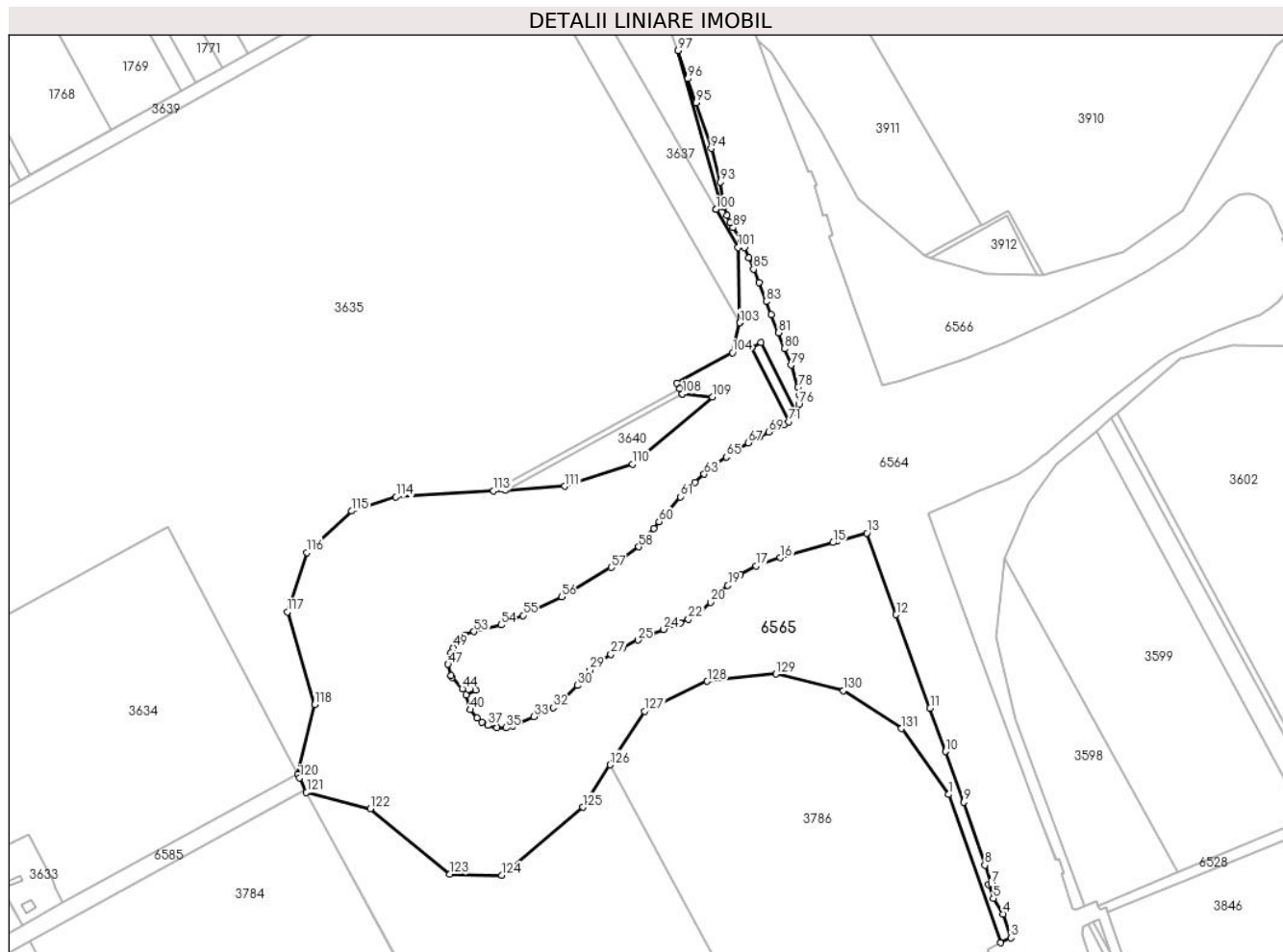
Inscrieri privind dezmembramintele dreptului de proprietate, drepturi reale de garanție și sarcini	Referințe
NU SUNT	

Anexa Nr. 1 La Partea I

Teren

Nr cadastral	Suprafața (mp)*	Observații / Referințe
21820	Din acte: 251.849 Masurata: 82.002	

* Suprafața este determinată în planul de proiecție Stereo 70.



Date referitoare la teren

Crt	Categorie folosință	Intra vilan	Suprafața (mp)	Tarla	Parcelă	Nr. topo	Observații / Referințe
1	drum	NU	82.002	53,67	688/2,688/5, 815/1,815/2, 815/3/1	-	

Lungime Segmente

1) Valorile lungimilor segmentelor sunt obținute din proiecție în plan.

Punct început	X / Y	Punct sfârșit	X / Y	Lungime segment	Punct început	X / Y	Punct sfârșit	X / Y	Lungime segment	Punct început	X / Y	Punct sfârșit	X / Y	Lungime segment
1	598.901,472 364.590,963	2	598.940,599 364.479,265	118.353	2	598.940,599 364.479,265	3	598.948,277 364.483,039	8.555	3	598.948,277 364.483,039	4	598.942,525 364.500,822	18.69
4	598.942,525 364.500,822	5	598.935,132 364.512,626	13.928	5	598.935,132 364.512,626	6	598.931,46 364.522,994	10.999	6	598.931,46 364.522,994	7	598.933,675 364.523,779	2.35
7	598.933,675 364.523,779	8	598.928,728 364.537,744	14.815	8	598.928,728 364.537,744	9	598.912,751 364.585,124	50.001	9	598.912,751 364.585,124	10	598.899,135 364.623,214	40.451
10	598.899,135 364.623,214	11	598.887,505 364.655,747	34.549	11	598.887,505 364.655,747	12	598.862,079 364.726,306	75.0	12	598.862,079 364.726,306	13	598.840,026 364.787,742	65.274

Punct început	X / Y	Punct sfârșit	X / Y	Lungime segment	Punct început	X / Y	Punct sfârșit	X / Y	Lungime segment	Punct început	X / Y	Punct sfârșit	X / Y	Lungime segment
13	598.840,026 364.787,742	14	598.817,548 364.781,463	23.339	14	598.817,548 364.781,463	15	598.814,372 364.780,546	3.306	15	598.814,372 364.780,546	16	598.774,929 364.769,163	41.053
16	598.774,929 364.769,163	17	598.756,548 364.762,893	19.421	17	598.756,548 364.762,893	18	598.744,724 364.756,423	13.478	18	598.744,724 364.756,423	19	598.735,288 364.748,346	12.421
19	598.735,288 364.748,346	20	598.722,468 364.735,546	18.116	20	598.722,468 364.735,546	21	598.713,847 364.728,072	11.41	21	598.713,847 364.728,072	22	598.705,592 364.722,861	9.762
22	598.705,592 364.722,861	23	598.699,4 364.719,984	6.828	23	598.699,4 364.719,984	24	598.687,023 364.715,313	13.229	24	598.687,023 364.715,313	25	598.667,54 364.707,22	21.097
25	598.667,54 364.707,22	26	598.655,904 364.701,075	13.159	26	598.655,904 364.701,075	27	598.647,283 364.696,393	9.81	27	598.647,283 364.696,393	28	598.638,824 364.691,137	9.959
28	598.638,824 364.691,137	29	598.631,579 364.684,487	9.834	29	598.631,579 364.684,487	30	598.621,932 364.673,101	14.923	30	598.621,932 364.673,101	31	598.611,059 364.661,602	15.826
31	598.611,059 364.661,602	32	598.603,815 364.656,332	8.958	32	598.603,815 364.656,332	33	598.589,333 364.649,433	16.041	33	598.589,333 364.649,433	34	598.573,156 364.642,436	17.625
34	598.573,156 364.642,436	35	598.568,161 364.641,152	5.157	35	598.568,161 364.641,152	36	598.561,376 364.641,02	6.786	36	598.561,376 364.641,02	37	598.554,42 364.642,875	7.199
37	598.554,42 364.642,875	38	598.550,165 364.645,164	4.832	38	598.550,165 364.645,164	39	598.546,269 364.648,298	5.0	39	598.546,269 364.648,298	40	598.541,539 364.654,83	8.065
40	598.541,539 364.654,83	41	598.538,343 364.665,634	11.267	41	598.538,343 364.665,634	42	598.545,638 364.669,56	8.284	42	598.545,638 364.669,56	43	598.542,91 364.674,769	5.88
43	598.542,91 364.674,769	44	598.535,448 364.670,546	8.574	44	598.535,448 364.670,546	45	598.527,783 364.679,111	11.494	45	598.527,783 364.679,111	46	598.526,951 364.680,453	1.579
46	598.526,951 364.680,453	47	598.524,653 364.688,973	8.824	47	598.524,653 364.688,973	48	598.527,032 364.697,965	9.301	48	598.527,032 364.697,965	49	598.528,487 364.701,609	3.924
49	598.528,487 364.701,609	50	598.530,985 364.705,461	4.591	50	598.530,985 364.705,461	51	598.533,664 364.708,146	3.793	51	598.533,664 364.708,146	52	598.537,084 364.710,862	4.367
52	598.537,084 364.710,862	53	598.544,039 364.713,568	7.463	53	598.544,039 364.713,568	54	598.564,622 364.718,55	21.177	54	598.564,622 364.718,55	55	598.581,086 364.725,736	17.964
55	598.581,086 364.725,736	56	598.610,07 364.739,648	32.15	56	598.610,07 364.739,648	57	598.647,437 364.761,841	43.461	57	598.647,437 364.761,841	58	598.668,134 364.777,39	25.887
58	598.668,134 364.777,39	59	598.679,512 364.791,224	17.912	59	598.679,512 364.791,224	60	598.683,475 364.796,279	6.423	60	598.683,475 364.796,279	61	598.699,503 364.815,1	24.721
61	598.699,503 364.815,1	62	598.710,542 364.826,082	15.571	62	598.710,542 364.826,082	63	598.717,463 364.832,196	9.235	63	598.717,463 364.832,196	64	598.726,991 364.839,915	12.262
64	598.726,991 364.839,915	65	598.734,13 364.845,106	8.827	65	598.734,13 364.845,106	66	598.743,939 364.851,651	11.792	66	598.743,939 364.851,651	67	598.750,75 364.855,713	7.93
67	598.750,75 364.855,713	68	598.758,619 364.860,053	8.986	68	598.758,619 364.860,053	69	598.765,932 364.863,788	8.212	69	598.765,932 364.863,788	70	598.777,869 364.869,631	13.29
70	598.777,869 364.869,631	71	598.780,974 364.871,707	3.735	71	598.780,974 364.871,707	72	598.753,3 364.927,606	62.374	72	598.753,3 364.927,606	73	598.760,404 364.931,29	8.002
73	598.760,404 364.931,29	74	598.786,492 364.878,291	59.072	74	598.786,492 364.878,291	75	598.787,607 364.880,725	2.677	75	598.787,607 364.880,725	76	598.788,744 364.884,834	4.263
76	598.788,744 364.884,834	77	598.789,388 364.891,432	6.629	77	598.789,388 364.891,432	78	598.788,12 364.897,487	6.186	78	598.788,12 364.897,487	79	598.782,779 364.914,229	17.573
79	598.782,779 364.914,229	80	598.777,952 364.926,611	13.29	80	598.777,952 364.926,611	81	598.773,431 364.938,605	12.818	81	598.773,431 364.938,605	82	598.767,814 364.952,107	14.624
82	598.767,814 364.952,107	83	598.764,158 364.962,07	10.613	83	598.764,158 364.962,07	84	598.758,705 364.976,54	15.463	84	598.758,705 364.976,54	85	598.754,639 364.986,482	10.741
85	598.754,639 364.986,482	86	598.751,142 364.995,032	9.238	86	598.751,142 364.995,032	87	598.747,735 365.002,599	8.299	87	598.747,735 365.002,599	88	598.745,048 365.008,454	6.442
88	598.745,048 365.008,454	89	598.739,313 365.017,778	10.947	89	598.739,313 365.017,778	90	598.737,125 365.021,565	4.374	90	598.737,125 365.021,565	91	598.734,868 365.026,874	5.769
91	598.734,868 365.026,874	92	598.732,306 365.034,0	7.573	92	598.732,306 365.034,0	93	598.729,822 365.052,042	18.212	93	598.729,822 365.052,042	94	598.722,81 365.077,442	26.35
94	598.722,81 365.077,442	95	598.711,332 365.111,727	36.155	95	598.711,332 365.111,727	96	598.705,042 365.129,823	19.158	96	598.705,042 365.129,823	97	598.697,775 365.151,099	22.483
97	598.697,775 365.151,099	98	598.729,943 365.033,752	121.676	98	598.729,943 365.033,752	99	598.726,436 365.031,554	4.138	99	598.726,436 365.031,554	100	598.726,429 365.031,55	0.008
100	598.726,429 365.031,55	101	598.742,906 365.002,802	33.135	101	598.742,906 365.002,802	102	598.744,141 364.946,176	56.639	102	598.744,141 364.946,176	103	598.744,141 364.946,159	0.017
103	598.744,141 364.946,159	104	598.738,734 364.923,586	23.212	104	598.738,734 364.923,586	105	598.696,919 364.900,663	47.686	105	598.696,919 364.900,663	106	598.699,189 364.896,513	4.73
106	598.699,189 364.896,513	107	598.701,159 364.892,56	4.417	107	598.701,159 364.892,56	108	598.701,16 364.892,56	0.001	108	598.701,16 364.892,56	109	598.723,848 364.890,192	22.812
109	598.723,848 364.890,192	110	598.663,437 364.839,689	78.74	110	598.663,437 364.839,689	111	598.612,551 364.823,001	53.553	111	598.612,551 364.823,001	112	598.567,989 364.820,184	44.651

Punct început	X / Y	Punct sfârșit	X / Y	Lungime segment	Punct început	X / Y	Punct sfârșit	X / Y	Lungime segment	Punct început	X / Y	Punct sfârșit	X / Y	Lungime segment
112	598.567,989 364.820,184	113	598.558,909 364.819,611	9.098	113	598.558,909 364.819,611	114	598.485,485 364.814,97	73.57	114	598.485,485 364.814,97	115	598.452,091 364.804,327	35.04 9
115	598.452,091 364.804,327	116	598.418,259 364.773,129	46.02 1	116	598.418,259 364.773,129	117	598.403,933 364.728,521	46.85 2	117	598.403,933 364.728,521	118	598.424,252 364.658,589	72.82 4
118	598.424,252 364.658,589	119	598.411,518 364.606,001	54.10 8	119	598.411,518 364.606,001	120	598.412,843 364.603,484	2.844	120	598.412,843 364.603,484	121	598.418,046 364.592,591	12.07 2
121	598.418,046 364.592,591	122	598.466,011 364.580,151	49.55 2	122	598.466,011 364.580,151	123	598.526,046 364.530,83	77.69 7	123	598.526,046 364.530,83	124	598.565,214 364.530,02	39.17 6
124	598.565,214 364.530,02	125	598.626,083 364.581,318	79.60 2	125	598.626,083 364.581,318	126	598.646,697 364.613,317	38.06 4	126	598.646,697 364.613,317	127	598.672,629 364.653,573	47.88 5
127	598.672,629 364.653,573	128	598.719,796 364.676,178	52.30 4	128	598.719,796 364.676,178	129	598.771,641 364.681,587	52.12 6	129	598.771,641 364.681,587	130	598.822,377 364.669,249	52.21 5
130	598.822,377 364.669,249	131	598.866,013 364.640,572	52.21 6	131	598.866,013 364.640,572	1	598.901,472 364.590,963	60.97 9					

** Lungimile segmentelor sunt determinate în planul de proiecție Stereo 70 și sunt rotunjite la 1 milimetru.

*** Distanța dintre puncte este formată din segmente cumulate ce sunt mai mici decât valoarea 1 milimetru.

**DATE DESPRE IMOBILUL NR. 6566**

Oficiul de Cadastru și Publicitate Imobiliară PRAHOVA
Biroul de Cadastru și Publicitate Imobiliară Ploiești

A. Partea I. Descrierea imobilului

TEREN Extravilan

Adresa: Jud. Prahova, T53, A 688/1; 688/3; 688/4; 688/5; ;T67, A 811/1; 811/2; 811/3; 811/4; 811/5; 811/6; 811/7; 811/8;T67, A 815/3/1; 815/3/2; 815/4

Nr. Crt	Nr cadastral Nr. topografic	Suprafața* (mp)	Observații / Referințe
A1	21819	79.652	Sector cadastral:0 Teren neimprejmuit;

B. Partea II. Proprietari și acte

Inscrieri privitoare la dreptul de proprietate și alte drepturi reale		Referințe
78933 / 06/10/2014		
Act Administrativ nr. 67, din 23/06/2014 emis de CONSILIUL JUDETEAN PRAHOVA (act administrativ nr. 290/05-09-2014 emis de CONSILIUL JUDETEAN PRAHOVA;act administrativ nr.70776/08.09.2014 emis de OCPI PRAHOVA;);		
B1	Intabulare, drept de PROPRIETATE, dobandit prin Lege, cota actuala 1/1 1) JUDETUL PRAHOVA, CIF:999999999999, (domeniu public)	A1

C. Partea III. SARCINI .

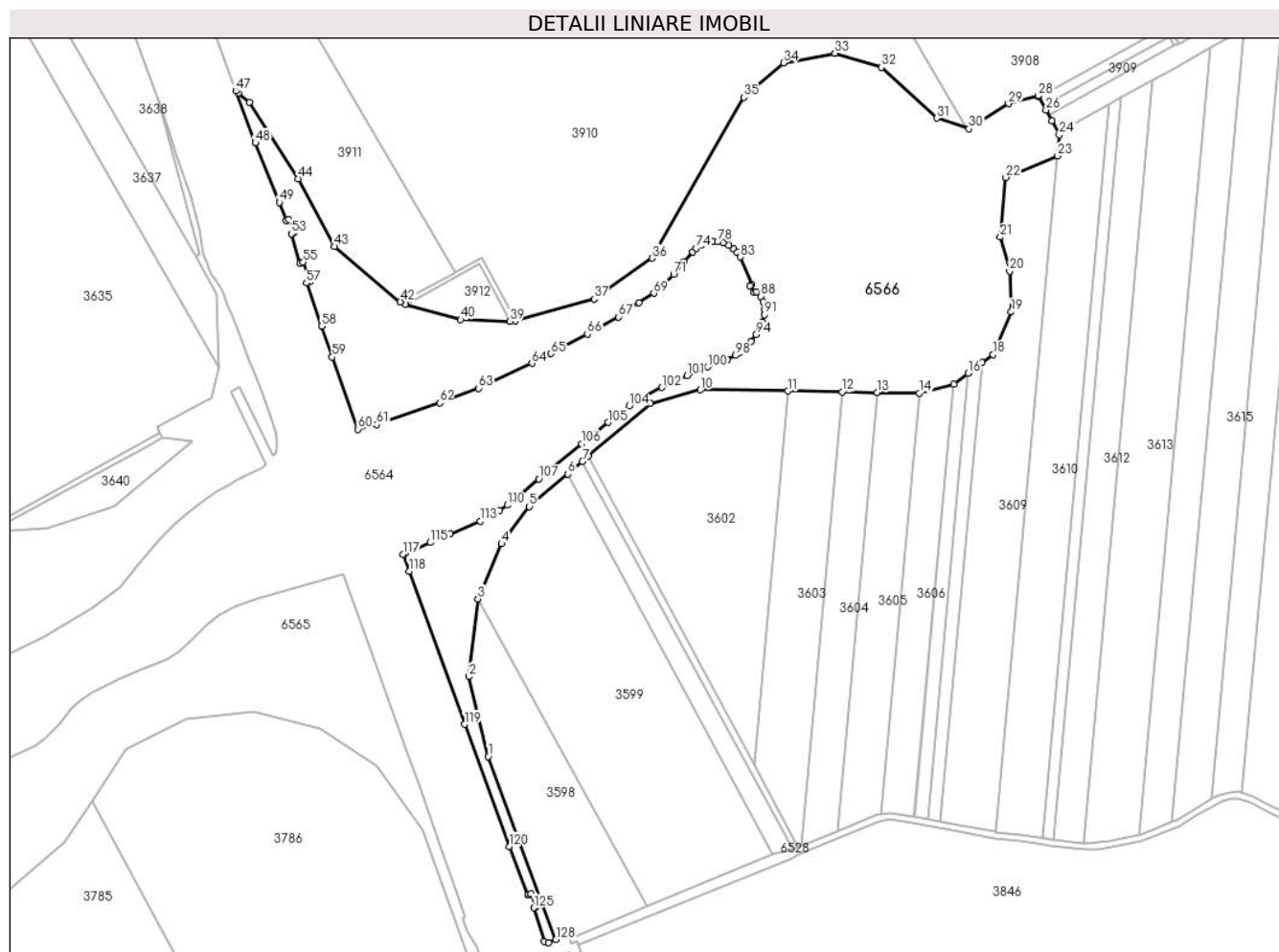
Inscrieri privind dezmembramintele dreptului de proprietate, drepturi reale de garanție și sarcini	Referințe
NU SUNT	

Anexa Nr. 1 La Partea I

Teren

Nr cadastral	Suprafața (mp)*	Observații / Referințe
21819	79.652	

* Suprafața este determinată în planul de proiecție Stereo 70.



Date referitoare la teren

Crt	Categorie folosință	Intravilan	Suprafața (mp)	Tarla	Parcelă	Nr. topo	Observații / Referințe
1	drum	NU	79.652	-	-	-	

Lungime Segmente

1) Valorile lungimilor segmentelor sunt obținute din proiecție în plan.

Punct început	X / Y	Punct sfârșit	X / Y	Lungime segment	Punct început	X / Y	Punct sfârșit	X / Y	Lungime segment	Punct început	X / Y	Punct sfârșit	X / Y	Lungime segment
1	598.951,6 364.647,574	2	598.936,874 364.708,954	63.12 2	2	598.936,874 364.708,954	3	598.943,676 364.768,56	59.99 3	3	598.943,676 364.768,56	4	598.961,884 364.810,992	46.17 4
4	598.961,884 364.810,992	5	598.983,187 364.839,557	35.63 4	5	598.983,187 364.839,557	6	599.012,7 364.864,711	38.77 8	6	599.012,7 364.864,711	7	599.024,06 364.874,393	14.92 6
7	599.024,06 364.874,393	8	599.028,535 364.878,207	5.88	8	599.028,535 364.878,207	9	599.076,081 364.918,731	62.47 3	9	599.076,081 364.918,731	10	599.114,748 364.929,228	40.06 6
10	599.114,748 364.929,228	11	599.181,908 364.928,293	67.16 7	11	599.181,908 364.928,293	12	599.223,726 364.927,711	41.82 2	12	599.223,726 364.927,711	13	599.250,784 364.927,334	27.06 1
13	599.250,784 364.927,334	14	599.282,912 364.926,887	32.13 1	14	599.282,912 364.926,887	15	599.309,705 364.933,619	27.62 6	15	599.309,705 364.933,619	16	599.320,651 364.941,961	13.76 2
16	599.320,651 364.941,961	17	599.331,423 364.950,171	13.54 4	17	599.331,423 364.950,171	18	599.339,684 364.956,467	10.38 7	18	599.339,684 364.956,467	19	599.353,655 364.989,108	35.50 5

Punct început	X / Y	Punct sfârșit	X / Y	Lungime segment	Punct început	X / Y	Punct sfârșit	X / Y	Lungime segment	Punct început	X / Y	Punct sfârșit	X / Y	Lungime segment
19	599.353,655 364.989,108	20	599.352,538 365.020,404	31.316	20	599.352,538 365.020,404	21	599.345,277 365.046,699	27.279	21	599.345,277 365.046,699	22	599.349,404 365.092,407	45.894
22	599.349,404 365.092,407	23	599.389,214 365.108,943	43.108	23	599.389,214 365.108,943	24	599.390,688 365.125,146	16.27	24	599.390,688 365.125,146	25	599.384,896 365.135,967	12.274
25	599.384,896 365.135,967	26	599.380,448 365.144,275	9.424	26	599.380,448 365.144,275	27	599.375,091 365.154,283	11.352	27	599.375,091 365.154,283	28	599.374,549 365.155,295	1.148
28	599.374,549 365.155,295	29	599.351,654 365.149,221	23.687	29	599.351,654 365.149,221	30	599.321,21 365.129,833	36.093	30	599.321,21 365.129,833	31	599.296,434 365.137,999	26.087
31	599.296,434 365.137,999	32	599.254,005 365.177,232	57.788	32	599.254,005 365.177,232	33	599.218,127 365.187,942	37.442	33	599.218,127 365.187,942	34	599.178,591 365.180,576	40.216
34	599.178,591 365.180,576	35	599.148,273 365.154,083	40.262	35	599.148,273 365.154,083	36	599.077,827 365.030,451	142.294	36	599.077,827 365.030,451	37	599.032,929 364.999,148	54.733
37	599.032,929 364.999,148	38	598.972,49 364.982,327	62.736	38	598.972,49 364.982,327	39	598.968,375 364.982,072	4.123	39	598.968,375 364.982,072	40	598.930,377 364.983,222	38.015
40	598.930,377 364.983,222	41	598.887,833 364.995,065	44.162	41	598.887,833 364.995,065	42	598.883,948 364.996,813	4.26	42	598.883,948 364.996,813	43	598.833,367 365.039,43	66.141
43	598.833,367 365.039,43	44	598.805,217 365.091,482	59.176	44	598.805,217 365.091,482	45	598.767,751 365.150,101	69.569	45	598.767,751 365.150,101	46	598.759,533 365.157,242	10.887
46	598.759,533 365.157,242	47	598.757,635 365.158,892	2.515	47	598.757,635 365.158,892	48	598.772,447 365.119,219	42.348	48	598.772,447 365.119,219	49	598.790,89 365.073,35	49.438
49	598.790,89 365.073,35	50	598.795,974 365.059,408	14.84	50	598.795,974 365.059,408	51	598.798,181 365.060,214	2.35	51	598.798,181 365.060,214	52	598.801,949 365.049,879	11.0
52	598.801,949 365.049,879	53	598.800,211 365.049,245	1.85	53	598.800,211 365.049,245	54	598.806,808 365.026,586	23.6	54	598.806,808 365.026,586	55	598.809,249 365.027,401	2.573
55	598.809,249 365.027,401	56	598.814,479 365.012,327	15.956	56	598.814,479 365.012,327	57	598.811,825 365.011,389	2.815	57	598.811,825 365.011,389	58	598.823,41 364.978,143	35.207
58	598.823,41 364.978,143	59	598.831,477 364.954,475	25.005	59	598.831,477 364.954,475	60	598.851,415 364.898,945	59.001	60	598.851,415 364.898,945	61	598.865,848 364.902,512	14.867
61	598.865,848 364.902,512	62	598.914,171 364.919,195	51.122	62	598.914,171 364.919,195	63	598.944,093 364.930,586	32.017	63	598.944,093 364.930,586	64	598.985,191 364.949,712	45.33
64	598.985,191 364.949,712	65	598.999,926 364.957,192	16.525	65	598.999,926 364.957,192	66	599.027,804 364.972,163	31.644	66	599.027,804 364.972,163	67	599.051,785 364.985,28	27.334
67	599.051,785 364.985,28	68	599.067,47 364.996,109	19.06	68	599.067,47 364.996,109	69	599.078,807 365.003,459	13.511	69	599.078,807 365.003,459	70	599.087,807 365.011,133	11.828
70	599.087,807 365.011,133	71	599.094,135 365.017,894	9.26	71	599.094,135 365.017,894	72	599.102,276 365.027,705	12.749	72	599.102,276 365.027,705	73	599.108,535 365.035,262	9.812
73	599.108,535 365.035,262	74	599.111,344 365.038,036	3.948	74	599.111,344 365.038,036	75	599.115,668 365.040,847	5.157	75	599.115,668 365.040,847	76	599.119,992 365.042,4	4.594
76	599.119,992 365.042,4	77	599.124,412 365.043,164	4.486	77	599.124,412 365.043,164	78	599.128,283 365.043,009	3.874	78	599.128,283 365.043,009	79	599.132,42 365.042,166	4.222
79	599.132,42 365.042,166	80	599.136,416 365.040,472	4.34	80	599.136,416 365.040,472	81	599.140,453 365.037,668	4.915	81	599.140,453 365.037,668	82	599.143,073 365.034,967	3.763
82	599.143,073 365.034,967	83	599.145,487 365.031,361	4.339	83	599.145,487 365.031,361	84	599.154,22 365.010,206	22.887	84	599.154,22 365.010,206	85	599.152,852 365.009,455	1.561
85	599.152,852 365.009,455	86	599.156,155 365.004,048	6.336	86	599.156,155 365.004,048	87	599.157,713 365.004,525	1.629	87	599.157,713 365.004,525	88	599.161,253 365.001,103	4.924
88	599.161,253 365.001,103	89	599.162,959 364.996,802	4.627	89	599.162,959 364.996,802	90	599.163,899 364.990,951	5.926	90	599.163,899 364.990,951	91	599.163,811 364.987,05	3.902
91	599.163,811 364.987,05	92	599.162,61 364.981,304	5.87	92	599.162,61 364.981,304	93	599.160,352 364.976,526	5.285	93	599.160,352 364.976,526	94	599.157,192 364.971,592	5.859
94	599.157,192 364.971,592	95	599.153,508 364.966,39	6.374	95	599.153,508 364.966,39	96	599.149,304 364.961,656	6.331	96	599.149,304 364.961,656	97	599.145,177 364.958,089	5.455
97	599.145,177 364.958,089	98	599.141,639 364.955,661	4.291	98	599.141,639 364.955,661	99	599.135,625 364.952,412	6.836	99	599.135,625 364.952,412	100	599.120,165 364.946,949	16.397
100	599.120,165 364.946,949	101	599.104,439 364.940,281	17.081	101	599.104,439 364.940,281	102	599.085,162 364.931,212	21.304	102	599.085,162 364.931,212	103	599.068,555 364.922,608	18.704
103	599.068,555 364.922,608	104	599.060,034 364.916,91	10.251	104	599.060,034 364.916,91	105	599.043,631 364.904,262	20.713	105	599.043,631 364.904,262	106	599.023,387 364.887,791	26.098
106	599.023,387 364.887,791	107	598.990,458 364.860,829	42.559	107	598.990,458 364.860,829	108	598.974,416 364.847,386	20.93	108	598.974,416 364.847,386	109	598.972,961 364.846,135	1.919
109	598.972,961 364.846,135	110	598.966,349 364.840,649	8.592	110	598.966,349 364.840,649	111	598.960,467 364.836,476	7.212	111	598.960,467 364.836,476	112	598.954,622 364.832,887	6.859
112	598.954,622 364.832,887	113	598.945,46 364.828,252	10.268	113	598.945,46 364.828,252	114	598.922,468 364.818,637	24.921	114	598.922,468 364.818,637	115	598.907,098 364.811,933	16.768
115	598.907,098 364.811,933	116	598.887,943 364.803,576	20.899	116	598.887,943 364.803,576	117	598.886,007 364.802,734	2.111	117	598.886,007 364.802,734	118	598.890,706 364.789,802	13.759

Punct început	X / Y	Punct sfârșit	X / Y	Lungime segment	Punct început	X / Y	Punct sfârșit	X / Y	Lungime segment	Punct început	X / Y	Punct sfârșit	X / Y	Lungime segment
118	598.890,706 364.789,802	119	598.933,413 364.672,325	124.999	119	598.933,413 364.672,325	120	598.967,921 364.578,467	100.001	120	598.967,921 364.578,467	121	598.982,182 364.541,364	39.749
121	598.982,182 364.541,364	122	598.982,572 364.541,515	0.418	122	598.982,572 364.541,515	123	598.984,375 364.542,209	1.932	123	598.984,375 364.542,209	124	598.988,327 364.531,943	11.0
124	598.988,327 364.531,943	125	598.986,601 364.531,279	1.849	125	598.986,601 364.531,279	126	598.994,825 364.505,391	27.163	126	598.994,825 364.505,391	127	598.997,781 364.504,404	3.116
127	598.997,781 364.504,404	128	599.003,59 364.506,737	6.26	128	599.003,59 364.506,737	1	598.951,6 364.647,574	150.127					

** Lungimile segmentelor sunt determinate în planul de proiecție Stereo 70 și sunt rotunjite la 1 milimetru.

*** Distanța dintre puncte este formată din segmente cumulate ce sunt mai mici decât valoarea 1 milimetru.

**DATE DESPRE IMOBILUL NR. 6568**

Oficiul de Cadastru și Publicitate Imobiliară PRAHOVA
Biroul de Cadastru și Publicitate Imobiliară Ploiești

A. Partea I. Descrierea imobilului

TEREN Extravilan

Adresa: Jud. Prahova, Raul Prahova-Tronson 5

Nr. Crt	Nr cadastral Nr. topografic	Suprafața* (mp)	Observații / Referințe
A1	28441	Din acte: 279.678 Masurata: 13.481	Sector cadastral:0 Teren neimprejmuit; Teren extravilan neimprejmuit.

B. Partea II. Proprietari și acte

Inscrieri privitoare la dreptul de proprietate și alte drepturi reale	Referințe
190523 / 14/12/2023	
Act Administrativ nr. 21110, din 15/11/2023 emis de ANAR, ABA BUZĂU - IALOMȚA (ADEVERINTA ; act administrativ nr 20440 din 06.11.2023, emis de ADMINISTRAȚIA NAȚIONALĂ APELE ROMÂNE, ADMINISTRAȚIA BAZINALĂ DE APĂ BUZĂU - IALOMȚA;act administrativ nr 22319 din 06.12.2023, emis de ADMINISTRAȚIA NAȚIONALĂ APELE ROMÂNE, ADMINISTRAȚIA BAZINALĂ DE APĂ BUZĂU - IALOMȚA;act normativ nr 1705 din 29.11.2006, emis de GUVERNUL ROMANIEI;act administrativ nr 22442 din 07.12.2023, emis de ADMINISTRAȚIA NAȚIONALĂ APELE ROMÂNE, ADMINISTRAȚIA BAZINALĂ DE APĂ BUZĂU - IALOMȚA;act administrativ nr 21209 din 16.11.2023, emis de ADMINISTRAȚIA NAȚIONALĂ APELE ROMÂNE;act administrativ nr 9670 din 05.05.2022, emis de ADMINISTRAȚIA NAȚIONALĂ APELE ROMÂNE);	
B1	Intabulare, drept de PROPRIETATE(domeniul public), dobandit prin Lege, cota actuala 1/1
	1) STATUL ROMÂN PRIN MINISTERUL MEDIULUI, APELOR ȘI PĂDURILOR, CIF:9999999999999
B2	Intabulare, drept de ADMINISTRARE
	1) ADMINISTRAȚIA NAȚIONALĂ "APELE ROMÂNE" PRIN ADMINISTRAȚIA BAZINALĂ DE APĂ BUZĂU-IALOMȚA, CIF:9999999999999

C. Partea III. SARCINI .

Inscrieri privind dezmembramentele dreptului de proprietate, drepturi reale de garanție și sarcini	Referințe
NU SUNT	

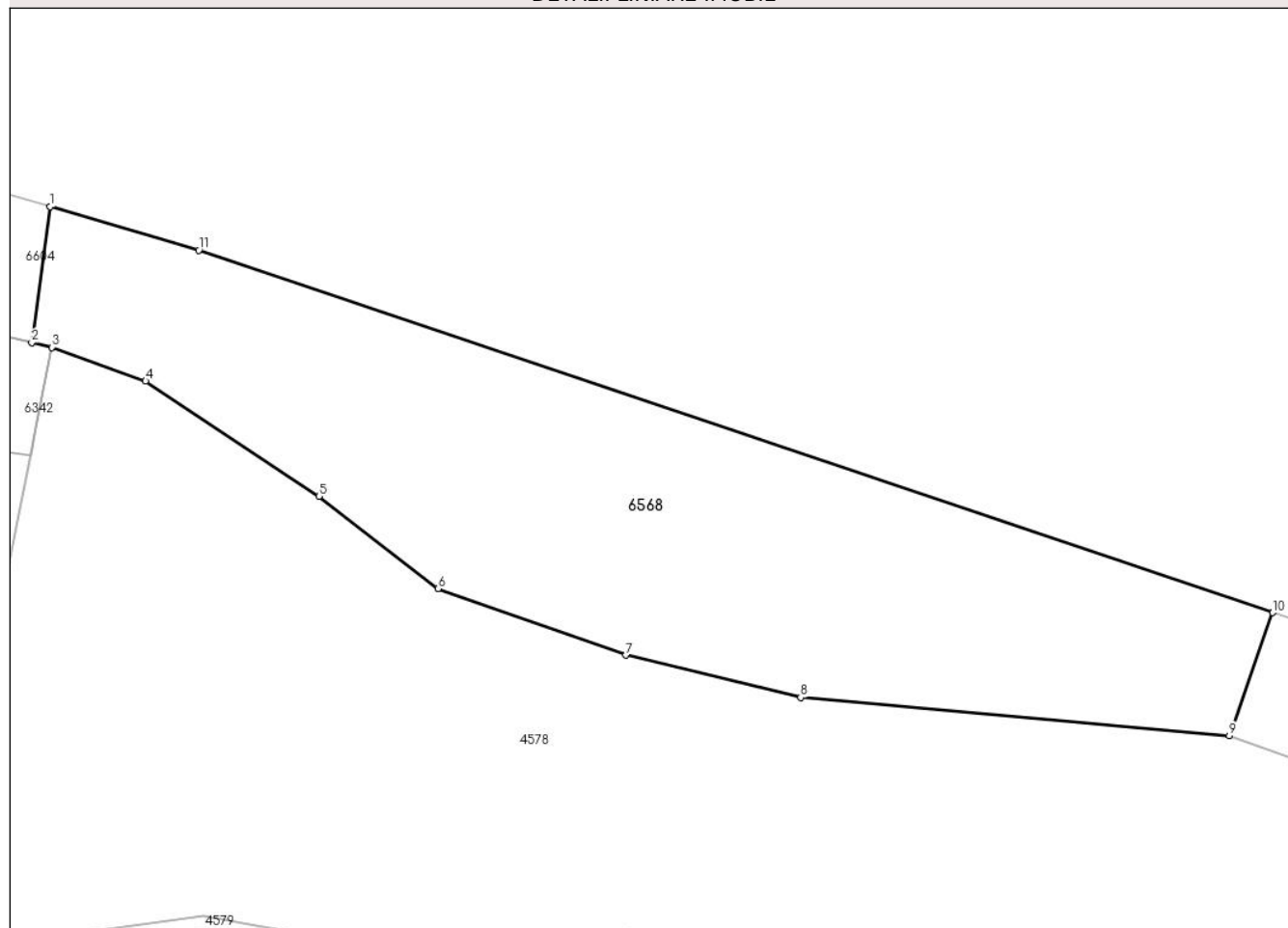
Anexa Nr. 1 La Partea I

Teren

Nr cadastral	Suprafața (mp)*	Observații / Referințe
28441	Din acte: 279.678 Masurata: 13.481	Teren extravilan neimprejmuit.

* Suprafața este determinată în planul de proiecție Stereo 70.

DETALII LINIARE IMOBIL



Date referitoare la teren

Crt	Categorie folosință	Intra vilan	Suprafața (mp)	Tarla	Parcelă	Nr. topo	Observații / Referințe
1	ape curgătoare	NU	13.481	-	-	-	Teren extravilan neimprejmuit.

Lungime Segmente

1) Valorile lungimilor segmentelor sunt obținute din proiecție în plan.

Punct început	X / Y	Punct sfârșit	X / Y	Lungime segment (** (m)
1	600.463,694 368.629,624	2	600.459,399 368.598,089	31.826
2	600.459,399 368.598,089	3	600.464,0 368.597,015	4.725
3	600.464,0 368.597,015	4	600.485,76 368.589,203	23.12
4	600.485,76 368.589,203	5	600.525,969 368.562,499	48.268

Punct început	X / Y	Punct sfârșit	X / Y	Lungime segment (** (m)
5	600.525,969 368.562,499	6	600.553,525 368.541,061	34.913
6	600.553,525 368.541,061	7	600.597,108 368.525,641	46.231
7	600.597,108 368.525,641	8	600.637,598 368.515,862	41.654
8	600.637,598 368.515,862	9	600.736,977 368.506,991	99.774
9	600.736,977 368.506,991	10	600.747,038 368.535,507	30.239
10	600.747,038 368.535,507	11	600.498,093 368.619,557	262.751
11	600.498,093 368.619,557	1	600.463,694 368.629,624	35.842

** Lungimile segmentelor sunt determinate în planul de proiecție Stereo 70 și sunt rotunjite la 1 milimetru.

*** Distanța dintre puncte este formată din segmente cumulate ce sunt mai mici decât valoarea 1 milimetru.

**DATE DESPRE IMOBILUL NR. 6569**

Oficiul de Cadastru și Publicitate Imobiliară PRAHOVA
Biroul de Cadastru și Publicitate Imobiliară Ploiești

A. Partea I. Descrierea imobilului

TEREN Extravilan

Adresa: Jud. Prahova

Nr. Crt	Nr cadastral Nr. topografic	Suprafața* (mp)	Observații / Referințe
A1	22337	Din acte: 153.241 Masurata: 153.247	Sector cadastral:0 Teren neimprejmuit;

B. Partea II. Proprietari și acte

Inscrieri privitoare la dreptul de proprietate și alte drepturi reale		Referințe
64032 / 16/07/2018		
Act Normativ nr. 812, din 25/07/2007 emis de GUVERNUL ROMANIEI (act normativ nr 181 din 25.02.2009, emis de GUVERNUL ROMANIEI; act normativ nr 232 din 05.03.2008, emis de GUVERNUL ROMANIEI; act normativ nr 179 din 25.02.2009, emis de GUVERNUL ROMANIEI; act normativ nr 7 din 16.03.2016, emis de GUVERNUL ROMANIEI; act normativ nr 953 din 28.09.2011, emis de GUVERNUL ROMANIEI; act normativ nr 244 din 05.03.2008, emis de GUVERNUL ROMANIEI; act administrativ nr 1652 din 28.11.2011, emis de C.N.A.D.N. R. S.A.);		
B1	Intabulare, drept de PROPRIETATE, dobandit prin Lege, cota actuala 1/1 1) STATUL ROMAN, CIF:999999999999, (domeniul public)	A1
B2	Intabulare, drept de ADMINISTRARE 1) COMPANIA NATIONALA DE ADMINISTRARE A INFRASTRUCTURII RUTIERE SA, CIF:16054368	A1
134317 / 14/12/2020		
Act Normativ nr. 489, din 25/06/2020 emis de GUVERNUL ROMANIEI (act administrativ nr 2019 din 23.11.2020, emis de C.N.A.I.R. - S.A.);		
B3	Se noteaza decizia de expropriere nr.2019/23.11.2020 pentru imobilele proprietate privata care fac parte din coridorul de expropriere al lucrarii de utilitate publica " Constructia Autostrazii Bucuresti-Brasov ", situate pe amplasamentul aprobat prin Hotararea Guvernului nr. 1546/2006, completata prin Hotararea Guvernului nr.489/2020	A1

C. Partea III. SARCINI .

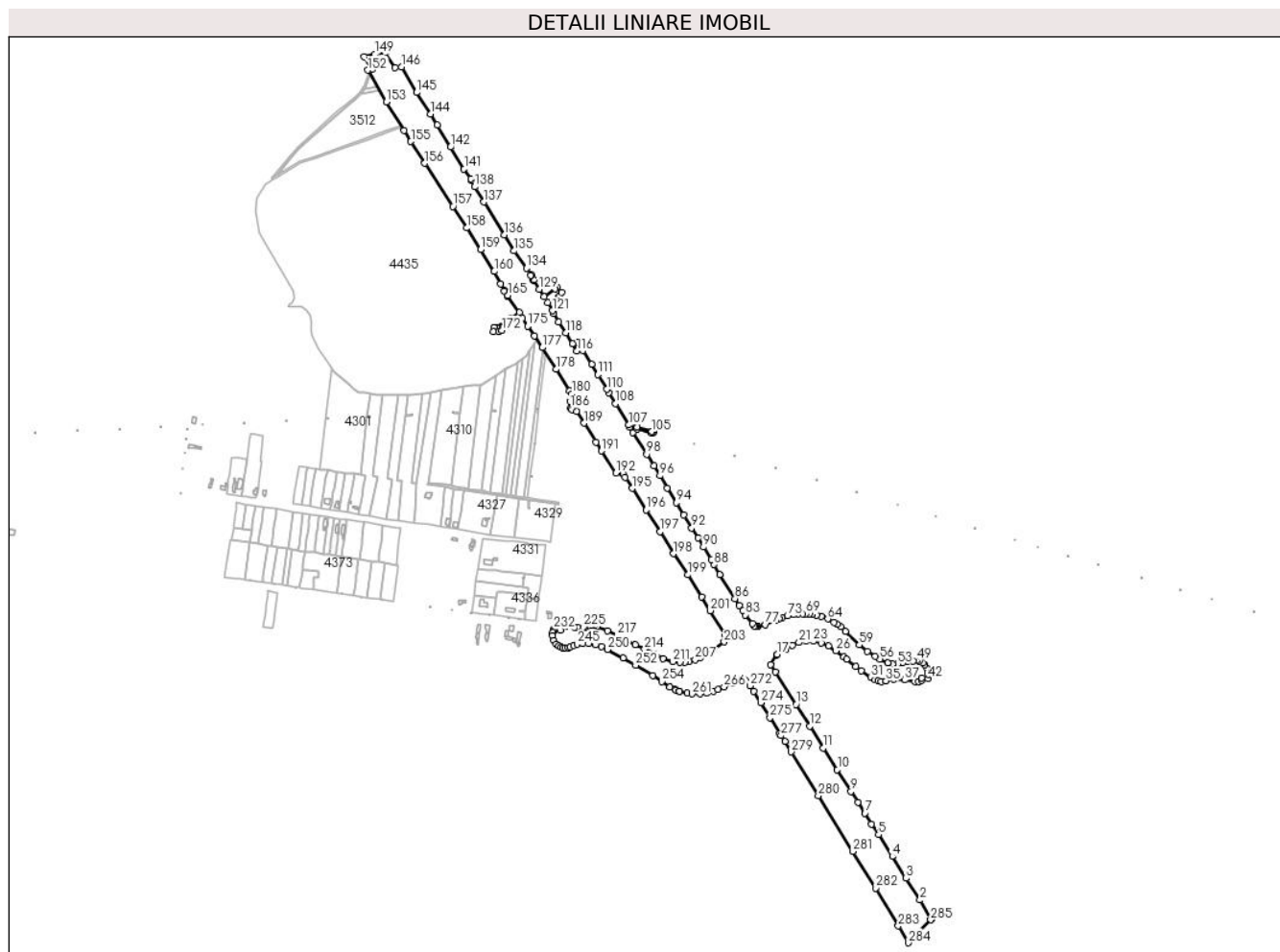
Inscrieri privind dezmembramintele dreptului de proprietate, drepturi reale de garanție și sarcini	Referințe
NU SUNT	

Anexa Nr. 1 La Partea I

Teren

Nr cadastral	Suprafața (mp)*	Observații / Referințe
22337	Din acte: 153.241 Masurata: 153.247	

* Suprafața este determinată în plan de proiecție Stereo 70.



Date referitoare la teren

Crt	Categorie folosință	Intra vilan	Suprafața (mp)	Tarla	Parcelă	Nr. topo	Observații / Referințe
1	drum	NU	153.247	-	-	-	Coridor de expropriere, Autostrada Bucuresti-Brasov, tronson Bucuresti-Ploiesti

Lungime Segmente

1) Valorile lungimilor segmentelor sunt obținute din proiecție în plan.

Punct început	X / Y	Punct sfârșit	X / Y	Lungime segment	Punct început	X / Y	Punct sfârșit	X / Y	Lungime segment	Punct început	X / Y	Punct sfârșit	X / Y	Lungime segment
1	597.953,307 367.061,413	2	597.931,002 367.098,254	43.067	2	597.931,002 367.098,254	3	597.903,905 367.140,542	50.225	3	597.903,905 367.140,542	4	597.877,178 367.182,94	50.119
4	597.877,178 367.182,94	5	597.850,348 367.225,128	49.997	5	597.850,348 367.225,128	6	597.836,945 367.246,228	24.997	6	597.836,945 367.246,228	7	597.823,597 367.267,37	25.003
7	597.823,597 367.267,37	8	597.810,229 367.288,492	24.997	8	597.810,229 367.288,492	9	597.796,803 367.309,586	25.004	9	597.796,803 367.309,586	10	597.770,024 367.351,806	49.997
10	597.770,024 367.351,806	11	597.743,238 367.394,032	50.005	11	597.743,238 367.394,032	12	597.716,434 367.436,241	50.001	12	597.716,434 367.436,241	13	597.689,611 367.478,438	50.001

Punct început	X / Y	Punct sfârșit	X / Y	Lungime segment	Punct început	X / Y	Punct sfârșit	X / Y	Lungime segment	Punct început	X / Y	Punct sfârșit	X / Y	Lungime segment
13	597.689,611 367.478,438	14	597.649,372 367.541,728	74.999	14	597.649,372 367.541,728	15	597.640,306 367.555,952	16.868	15	597.640,306 367.555,952	16	597.652,486 367.575,135	22.723
16	597.652,486 367.575,135	17	597.653,766 367.575,945	1.515	17	597.653,766 367.575,945	18	597.668,344 367.585,176	17.255	18	597.668,344 367.585,176	19	597.669,379 367.585,832	1.226
19	597.669,379 367.585,832	20	597.682,565 367.593,43	15.218	20	597.682,565 367.593,43	21	597.695,584 367.598,873	14.111	21	597.695,584 367.598,873	22	597.709,689 367.601,419	14.333
22	597.709,689 367.601,419	23	597.724,295 367.601,486	14.606	23	597.724,295 367.601,486	24	597.738,935 367.598,628	14.916	24	597.738,935 367.598,628	25	597.752,915 367.592,675	15.195
25	597.752,915 367.592,675	26	597.767,112 367.583,014	17.173	26	597.767,112 367.583,014	27	597.783,082 367.570,894	20.048	27	597.783,082 367.570,894	28	597.788,152 367.566,875	6.47
28	597.788,152 367.566,875	29	597.806,521 367.552,317	23.438	29	597.806,521 367.552,317	30	597.816,807 367.543,811	13.348	30	597.816,807 367.543,811	31	597.834,875 367.530,75	22.294
31	597.834,875 367.530,75	32	597.843,485 367.526,527	9.59	32	597.843,485 367.526,527	33	597.849,072 367.524,865	5.828	33	597.849,072 367.524,865	34	597.856,0 367.523,273	7.108
34	597.856,0 367.523,273	35	597.864,97 367.524,227	9.021	35	597.864,97 367.524,227	36	597.880,188 367.527,7	15.61	36	597.880,188 367.527,7	37	597.901,13 367.526,242	20.992
37	597.901,13 367.526,242	38	597.920,815 367.522,7	20.001	38	597.920,815 367.522,7	39	597.928,526 367.523,093	7.721	39	597.928,526 367.523,093	40	597.934,292 367.524,769	6.005
40	597.934,292 367.524,769	41	597.934,223 367.529,599	4.831	41	597.934,223 367.529,599	42	597.946,489 367.529,284	12.27	42	597.946,489 367.529,284	43	597.946,916 367.536,549	7.278
43	597.946,916 367.536,549	44	597.946,215 367.544,345	7.827	44	597.946,215 367.544,345	45	597.944,416 367.549,412	5.377	45	597.944,416 367.549,412	46	597.940,273 367.555,501	7.365
46	597.940,273 367.555,501	47	597.936,133 367.559,116	5.496	47	597.936,133 367.559,116	48	597.929,818 367.562,456	7.144	48	597.929,818 367.562,456	49	597.924,6 367.563,585	5.339
49	597.924,6 367.563,585	50	597.917,316 367.563,478	7.284	50	597.917,316 367.563,478	51	597.906,264 367.561,569	11.215	51	597.906,264 367.561,569	52	597.896,415 367.559,096	10.155
52	597.896,415 367.559,096	53	597.887,402 367.557,269	9.196	53	597.887,402 367.557,269	54	597.877,608 367.557,552	9.798	54	597.877,608 367.557,552	55	597.868,907 367.559,751	8.974
55	597.868,907 367.559,751	56	597.852,778 367.566,775	17.592	56	597.852,778 367.566,775	57	597.843,622 367.571,879	10.483	57	597.843,622 367.571,879	58	597.828,624 367.581,708	17.931
58	597.828,624 367.581,708	59	597.812,881 367.594,371	20.204	59	597.812,881 367.594,371	60	597.786,271 367.620,846	37.538	60	597.786,271 367.620,846	61	597.776,798 367.629,392	12.758
61	597.776,798 367.629,392	62	597.769,899 367.634,511	8.591	62	597.769,899 367.634,511	63	597.763,556 367.638,618	7.556	63	597.763,556 367.638,618	64	597.751,59 367.644,842	13.488
64	597.751,59 367.644,842	65	597.739,683 367.649,452	12.768	65	597.739,683 367.649,452	66	597.729,822 367.652,17	10.228	66	597.729,822 367.652,17	67	597.721,094 367.653,786	8.877
67	597.721,094 367.653,786	68	597.716,044 367.654,422	5.09	68	597.716,044 367.654,422	69	597.708,47 367.654,976	7.594	69	597.708,47 367.654,976	70	597.702,337 367.655,035	6.133
70	597.702,337 367.655,035	71	597.693,194 367.654,56	9.155	71	597.693,194 367.654,56	72	597.685,136 367.653,484	8.129	72	597.685,136 367.653,484	73	597.673,378 367.650,923	12.034
73	597.673,378 367.650,923	74	597.662,64 367.647,338	11.321	74	597.662,64 367.647,338	75	597.656,358 367.644,763	6.79	75	597.656,358 367.644,763	76	597.650,095 367.641,99	6.848
76	597.650,095 367.641,99	77	597.630,322 367.633,836	21.389	77	597.630,322 367.633,836	78	597.615,597 367.629,851	15.255	78	597.615,597 367.629,851	79	597.613,464 367.629,527	2.158
79	597.613,464 367.629,527	80	597.611,289 367.629,829	2.195	80	597.611,289 367.629,829	81	597.608,468 367.631,106	3.097	81	597.608,468 367.631,106	82	597.604,674 367.635,515	5.817
82	597.604,674 367.635,515	83	597.591,647 367.652,584	21.472	83	597.591,647 367.652,584	84	597.585,878 367.661,628	10.728	84	597.585,878 367.661,628	85	597.579,636 367.671,413	11.606
85	597.579,636 367.671,413	86	597.571,345 367.684,409	15.416	86	597.571,345 367.684,409	87	597.541,441 367.731,286	55.603	87	597.541,441 367.731,286	88	597.530,318 367.750,634	22.317
88	597.530,318 367.750,634	89	597.525,015 367.760,217	10.953	89	597.525,015 367.760,217	90	597.510,072 367.784,565	28.567	90	597.510,072 367.784,565	91	597.499,106 367.802,434	20.966
91	597.499,106 367.802,434	92	597.487,146 367.821,922	22.865	92	597.487,146 367.821,922	93	597.471,898 367.846,768	29.152	93	597.471,898 367.846,768	94	597.456,991 367.871,056	28.498
94	597.456,991 367.871,056	95	597.439,685 367.899,256	33.087	95	597.439,685 367.899,256	96	597.424,971 367.923,23	28.129	96	597.424,971 367.923,23	97	597.413,416 367.942,059	22.092
97	597.413,416 367.942,059	98	597.399,428 367.964,852	26.742	98	597.399,428 367.964,852	99	597.373,185 368.007,611	50.17	99	597.373,185 368.007,611	100	597.366,808 368.018,003	12.193
100	597.366,808 368.018,003	101	597.380,321 368.014,113	14.062	101	597.380,321 368.014,113	102	597.409,329 368.005,764	30.186	102	597.409,329 368.005,764	103	597.412,483 368.006,697	3.29
103	597.412,483 368.006,697	104	597.411,632 368.009,574	3.0	104	597.411,632 368.009,574	105	597.409,317 368.008,889	2.414	105	597.409,317 368.008,889	106	597.380,715 368.017,122	29.763
106	597.380,715 368.017,122	107	597.364,481 368.021,794	16.894	107	597.364,481 368.021,794	108	597.339,029 368.063,266	48.659	108	597.339,029 368.063,266	109	597.326,269 368.084,057	24.394
109	597.326,269 368.084,057	110	597.321,709 368.091,404	8.647	110	597.321,709 368.091,404	111	597.304,4 368.119,69	33.162	111	597.304,4 368.119,69	112	597.292,258 368.139,475	23.214

Punct început	X / Y	Punct sfârșit	X / Y	Lungime segment	Punct început	X / Y	Punct sfârșit	X / Y	Lungime segment	Punct început	X / Y	Punct sfârșit	X / Y	Lungime segment
112	597.292,258 368.139,475	113	597.275,575 368.166,658	31.894	113	597.275,575 368.166,658	114	597.268,992 368.177,385	12.586	114	597.268,992 368.177,385	115	597.264,646 368.183,865	7.803
115	597.264,646 368.183,865	116	597.263,986 368.165,791	18.086	116	597.263,986 368.165,791	117	597.255,417 368.179,949	16.549	117	597.255,417 368.179,949	118	597.241,766 368.200,897	25.004
118	597.241,766 368.200,897	119	597.228,444 368.222,057	25.004	119	597.228,444 368.222,057	120	597.219,037 368.238,519	18.96	120	597.219,037 368.238,519	121	597.215,957 368.243,907	6.206
121	597.215,957 368.243,907	122	597.207,004 368.259,143	17.672	122	597.207,004 368.259,143	123	597.228,104 368.270,841	24.126	123	597.228,104 368.270,841	124	597.230,76 368.273,442	3.717
124	597.230,76 368.273,442	125	597.234,423 368.279,736	7.282	125	597.234,423 368.279,736	126	597.224,76 368.289,739	13.908	126	597.224,76 368.289,739	127	597.221,556 368.286,427	4.608
127	597.221,556 368.286,427	128	597.199,554 368.271,028	26.855	128	597.199,554 368.271,028	129	597.190,448 368.285,761	17.32	129	597.190,448 368.285,761	130	597.179,389 368.303,654	21.035
130	597.179,389 368.303,654	131	597.180,617 368.304,377	1.425	131	597.180,617 368.304,377	132	597.175,034 368.313,853	10.998	132	597.175,034 368.313,853	133	597.173,655 368.313,042	1.6
133	597.173,655 368.313,042	134	597.165,658 368.326,615	15.754	134	597.165,658 368.326,615	135	597.141,725 368.360,411	41.412	135	597.141,725 368.360,411	136	597.122,368 368.391,608	36.714
136	597.122,368 368.391,608	137	597.083,07 368.455,488	75.0	137	597.083,07 368.455,488	138	597.065,172 368.484,86	34.396	138	597.065,172 368.484,86	139	597.059,229 368.497,501	13.968
139	597.059,229 368.497,501	140	597.057,636 368.500,042	2.999	140	597.057,636 368.500,042	141	597.044,11 368.519,583	23.766	141	597.044,11 368.519,583	142	597.018,183 368.562,341	50.005
142	597.018,183 368.562,341	143	596.992,269 368.605,113	50.01	143	596.992,269 368.605,113	144	596.979,304 368.626,493	25.004	144	596.979,304 368.626,493	145	596.951,877 368.668,31	50.009
145	596.951,877 368.668,31	146	596.922,715 368.718,103	57.704	146	596.922,715 368.718,103	147	596.910,271 368.716,462	12.552	147	596.910,271 368.716,462	148	596.891,598 368.746,358	35.248
148	596.891,598 368.746,358	149	596.871,301 368.742,912	20.588	149	596.871,301 368.742,912	150	596.849,584 368.737,966	22.274	150	596.849,584 368.737,966	151	596.865,434 368.712,678	29.844
151	596.865,434 368.712,678	152	596.857,071 368.711,847	8.404	152	596.857,071 368.711,847	153	596.893,28 368.650,122	71.561	153	596.893,28 368.650,122	154	596.927,543 368.594,047	65.714
154	596.927,543 368.594,047	155	596.940,798 368.572,845	25.005	155	596.940,798 368.572,845	156	596.967,921 368.530,836	50.004	156	596.967,921 368.530,836	157	597.022,376 368.446,953	100.008
157	597.022,376 368.446,953	158	597.049,374 368.404,86	50.007	158	597.049,374 368.404,86	159	597.076,251 368.362,696	50.002	159	597.076,251 368.362,696	160	597.102,922 368.320,409	49.996
160	597.102,922 368.320,409	161	597.115,72 368.296,41	27.198	161	597.115,72 368.296,41	162	597.123,999 368.283,007	15.754	162	597.123,999 368.283,007	163	597.122,638 368.282,166	1.6
163	597.122,638 368.282,166	164	597.128,419 368.272,808	11.0	164	597.128,419 368.272,808	165	597.129,992 368.273,78	1.85	165	597.129,992 368.273,78	166	597.151,511 368.240,335	39.769
166	597.151,511 368.240,335	167	597.135,087 368.228,777	20.083	167	597.135,087 368.228,777	168	597.107,455 368.211,212	32.742	168	597.107,455 368.211,212	169	597.102,535 368.211,243	4.92
169	597.102,535 368.211,243	170	597.101,708 368.203,279	8.007	170	597.101,708 368.203,279	171	597.112,166 368.202,937	10.463	171	597.112,166 368.202,937	172	597.117,795 368.205,943	6.381
172	597.117,795 368.205,943	173	597.137,764 368.218,617	23.652	173	597.137,764 368.218,617	174	597.158,214 368.229,579	23.203	174	597.158,214 368.229,579	175	597.168,089 368.213,729	18.675
175	597.168,089 368.213,729	176	597.180,886 368.194,829	22.825	176	597.180,886 368.194,829	177	597.196,137 368.172,3	27.205	177	597.196,137 368.172,3	178	597.223,023 368.130,142	50.002
178	597.223,023 368.130,142	179	597.249,749 368.087,88	50.004	179	597.249,749 368.087,88	180	597.253,457 368.082,322	6.681	180	597.253,457 368.082,322	181	597.251,008 368.067,953	14.576
181	597.251,008 368.067,953	182	597.258,922 368.054,685	15.449	182	597.258,922 368.054,685	183	597.260,292 368.052,546	2.54	183	597.260,292 368.052,546	184	597.255,483 368.054,119	5.06
184	597.255,483 368.054,119	185	597.253,74 368.056,192	2.708	185	597.253,74 368.056,192	186	597.251,444 368.054,261	3.0	186	597.251,444 368.054,261	187	597.253,737 368.051,534	3.564
187	597.253,737 368.051,534	188	597.262,848 368.048,553	9.586	188	597.262,848 368.048,553	189	597.277,642 368.025,441	27.441	189	597.277,642 368.025,441	190	597.300,952 367.988,494	43.686
190	597.300,952 367.988,494	191	597.311,628 367.971,54	20.035	191	597.311,628 367.971,54	192	597.339,581 367.928,175	51.594	192	597.339,581 367.928,175	193	597.353,641 367.926,394	14.173
193	597.353,641 367.926,394	194	597.357,985 367.919,686	7.992	194	597.357,985 367.919,686	195	597.371,391 367.898,58	25.004	195	597.371,391 367.898,58	196	597.398,47 367.856,546	50.001
196	597.398,47 367.856,546	197	597.425,086 367.814,216	50.002	197	597.425,086 367.814,216	198	597.451,64 367.771,852	49.999	198	597.451,64 367.771,852	199	597.479,874 367.730,537	50.041
199	597.479,874 367.730,537	200	597.506,064 367.687,945	50.0	200	597.506,064 367.687,945	201	597.522,844 367.660,798	31.914	201	597.522,844 367.660,798	202	597.552,765 367.612,229	57.046
202	597.552,765 367.612,229	203	597.549,992 367.600,15	12.393	203	597.549,992 367.600,15	204	597.528,389 367.584,398	26.736	204	597.528,389 367.584,398	205	597.513,651 367.575,257	17.343
205	597.513,651 367.575,257	206	597.504,487 367.570,156	10.488	206	597.504,487 367.570,156	207	597.494,229 367.565,565	11.238	207	597.494,229 367.565,565	208	597.482,375 367.562,05	12.365
208	597.482,375 367.562,05	209	597.473,532 367.560,778	8.934	209	597.473,532 367.560,778	210	597.463,99 367.560,545	9.545	210	597.463,99 367.560,545	211	597.450,308 367.561,975	13.756

Punct început	X / Y	Punct sfârșit	X / Y	Lungime segment	Punct început	X / Y	Punct sfârșit	X / Y	Lungime segment	Punct început	X / Y	Punct sfârșit	X / Y	Lungime segment
211	597.450,308 367.561,975	212	597.430,95 367.568,154	20.32	212	597.430,95 367.568,154	213	597.413,521 367.576,944	19.52 1	213	597.413,521 367.576,944	214	597.395,163 367.586,046	20.49
214	597.395,163 367.586,046	215	597.377,279 367.595,009	20.00 5	215	597.377,279 367.595,009	216	597.359,503 367.604,176	20.00 1	216	597.359,503 367.604,176	217	597.341,69 367.613,272	20.0
217	597.341,69 367.613,272	218	597.323,016 367.622,162	20.68 2	218	597.323,016 367.622,162	219	597.303,165 367.630,448	21.51 1	219	597.303,165 367.630,448	220	597.298,009 367.632,446	5.53
220	597.298,009 367.632,446	221	597.292,418 367.632,93	5.612	221	597.292,418 367.632,93	222	597.288,333 367.632,295	4.135	222	597.288,333 367.632,295	223	597.284,438 367.631,217	4.041
223	597.284,438 367.631,217	224	597.279,938 367.629,234	4.918	224	597.279,938 367.629,234	225	597.276,771 367.629,13	3.168	225	597.276,771 367.629,13	226	597.265,182 367.628,749	11.59 6
226	597.265,182 367.628,749	227	597.258,962 367.629,308	6.245	227	597.258,962 367.629,308	228	597.242,429 367.631,429	16.66 9	228	597.242,429 367.631,429	229	597.239,123 367.631,853	3.333
229	597.239,123 367.631,853	230	597.233,292 367.628,578	6.688	230	597.233,292 367.628,578	231	597.232,024 367.622,31	6.395	231	597.232,024 367.622,31	232	597.218,853 367.624,913	13.42 6
232	597.218,853 367.624,913	233	597.217,269 367.620,919	4.297	233	597.217,269 367.620,919	234	597.216,0 367.617,719	3.442	234	597.216,0 367.617,719	235	597.215,895 367.612,34	5.381
235	597.215,895 367.612,34	236	597.218,293 367.603,21	9.44	236	597.218,293 367.603,21	237	597.223,034 367.596,28	8.396	237	597.223,034 367.596,28	238	597.227,639 367.592,649	5.865
238	597.227,639 367.592,649	239	597.232,786 367.590,172	5.712	239	597.232,786 367.590,172	240	597.236,333 367.589,168	3.687	240	597.236,333 367.589,168	241	597.240,685 367.588,673	4.38
241	597.240,685 367.588,673	242	597.246,559 367.589,281	5.906	242	597.246,559 367.589,281	243	597.250,415 367.590,372	4.007	243	597.250,415 367.590,372	244	597.258,027 367.593,675	8.297
244	597.258,027 367.593,675	245	597.264,097 367.595,663	6.387	245	597.264,097 367.595,663	246	597.274,79 367.596,96	10.77 1	246	597.274,79 367.596,96	247	597.286,339 367.596,854	11.55
247	597.286,339 367.596,854	248	597.299,896 367.594,654	13.73 4	248	597.299,896 367.594,654	249	597.311,032 367.591,057	11.70 3	249	597.311,032 367.591,057	250	597.322,898 367.585,329	13.17 6
250	597.322,898 367.585,329	251	597.353,385 367.568,756	34.7	251	597.353,385 367.568,756	252	597.378,239 367.554,853	28.47 9	252	597.378,239 367.554,853	253	597.410,944 367.534,844	38.34 1
253	597.410,944 367.534,844	254	597.428,683 367.522,836	21.42 1	254	597.428,683 367.522,836	255	597.444,111 367.512,539	18.54 9	255	597.444,111 367.512,539	256	597.454,799 367.507,243	11.92 8
256	597.454,799 367.507,243	257	597.456,124 367.506,738	1.418	257	597.456,124 367.506,738	258	597.462,795 367.504,194	7.14	258	597.462,795 367.504,194	259	597.463,275 367.504,011	0.514
259	597.463,275 367.504,011	260	597.478,086 367.500,316	15.26 5	260	597.478,086 367.500,316	261	597.487,442 367.499,079	9.437	261	597.487,442 367.499,079	262	597.503,312 367.498,926	15.87
262	597.503,312 367.498,926	263	597.516,024 367.500,569	12.81 8	263	597.516,024 367.500,569	264	597.529,241 367.503,924	13.63 6	264	597.529,241 367.503,924	265	597.537,895 367.507,199	9.253
265	597.537,895 367.507,199	266	597.549,909 367.512,964	13.32 6	266	597.549,909 367.512,964	267	597.566,158 367.520,668	17.98 3	267	597.566,158 367.520,668	268	597.575,368 367.523,96	9.781
268	597.575,368 367.523,96	269	597.583,72 367.526,594	8.757	269	597.583,72 367.526,594	270	597.588,866 367.526,145	5.166	270	597.588,866 367.526,145	271	597.592,533 367.524,383	4.068
271	597.592,533 367.524,383	272	597.600,295 367.514,774	12.35 3	272	597.600,295 367.514,774	273	597.607,634 367.504,019	13.02 1	273	597.607,634 367.504,019	274	597.621,186 367.482,136	25.73 9
274	597.621,186 367.482,136	275	597.639,231 367.452,999	34.27 3	275	597.639,231 367.452,999	276	597.658,481 367.421,915	36.56 2	276	597.658,481 367.421,915	277	597.660,9 367.418,01	4.594
277	597.660,9 367.418,01	278	597.668,156 367.406,293	13.78 2	278	597.668,156 367.406,293	279	597.680,562 367.386,26	23.56 4	279	597.680,562 367.386,26	280	597.733,309 367.301,089	100.1 81
280	597.733,309 367.301,089	281	597.800,2 367.193,079	127.0 45	281	597.800,2 367.193,079	282	597.844,553 367.121,461	84.24	282	597.844,553 367.121,461	283	597.888,532 367.047,957	85.65 6
283	597.888,532 367.047,957	284	597.908,016 367.015,163	38.14 5	284	597.908,016 367.015,163	285	597.951,752 367.059,801	62.49 4	285	597.951,752 367.059,801	1	597.953,307 367.061,413	2.24

** Lungimile segmentelor sunt determinate în planul de proiecție Stereo 70 și sunt rotunjite la 1 milimetru.

*** Distanța dintre puncte este formată din segmente cumulate ce sunt mai mici decât valoarea 1 milimetru.

**DATE DESPRE IMOBILUL NR. 6570**

Oficiul de Cadastru și Publicitate Imobiliară PRAHOVA
Biroul de Cadastru și Publicitate Imobiliară Ploiești

A. Partea I. Descrierea imobilului

TEREN Necunoscut

Adresa: Loc. Gherghita, Jud. Prahova

Nr. Crt	Nr cadastral Nr. topografic	Suprafața* (mp)	Observații / Referințe
A1		3.382	Sector cadastral:0 Teren neimprejmuit; domeniu public

B. Partea II. Proprietari și acte

Inscrieri privitoare la dreptul de proprietate și alte drepturi reale	Referințe
/	
Act Administrativ nr. 9114, din 11/12/2023 emis de Primaria Gherghita (Act administrativ 5/31.01.20074, emis de C.L. Gherghita, act normativ 477/16.06.2010, emis de Guvernul Romaniei);	
B1	A1
Intabulare, drept de PROPRIETATE domeniu public, dobandit prin Lege, cota actuala 1/1 1) Comuna Gherghita , CIF:2844014, domeniu public	

C. Partea III. SARCINI .

Inscrieri privind dezmembramintele dreptului de proprietate, drepturi reale de garanție și sarcini	Referințe
NU SUNT	

Anexa Nr. 1 La Partea I

Teren

Nr cadastral	Suprafața (mp)*	Observații / Referințe
	3.382	domeniu public

* Suprafața este determinată în planul de proiecție Stereo 70.



Date referitoare la teren

Crt	Categorie folosință	Intravilan	Suprafața (mp)	Tarla	Parcelă	Nr. topo	Observații / Referințe
1	faneata	DA	3	-	359	-	
2	faneata	NU	3.379	-	359	-	

Lungime Segmente

1) Valorile lungimilor segmentelor sunt obținute din proiecție în plan.

Punct început	X / Y	Punct sfârșit	X / Y	Lungime segment	Punct început	X / Y	Punct sfârșit	X / Y	Lungime segment	Punct început	X / Y	Punct sfârșit	X / Y	Lungime segment
1	599.324,89 367.076,972	2	599.324,496 367.073,894	3.103	2	599.324,496 367.073,894	3	599.324,269 367.069,715	4.185	3	599.324,269 367.069,715	4	599.337,621 367.068,744	13.387
4	599.337,621 367.068,744	5	600.114,57 366.986,842	781.254	5	600.114,57 366.986,842	6	600.117,0 366.986,586	2.444	6	600.117,0 366.986,586	7	600.118,032 366.992,511	6.015
7	600.118,032 366.992,511	8	600.074,247 366.996,083	43.93	8	600.074,247 366.996,083	9	600.047,934 366.998,23	26.4	9	600.047,934 366.998,23	10	600.016,04 367.000,832	32.0
10	600.016,04 367.000,832	11	600.000,074 367.002,135	16.019	11	600.000,074 367.002,135	12	599.977,146 367.004,258	23.026	12	599.977,146 367.004,258	13	599.955,241 367.006,376	22.007
13	599.955,241 367.006,376	14	599.929,835 367.008,833	25.524	14	599.929,835 367.008,833	15	599.907,05 367.011,354	22.924	15	599.907,05 367.011,354	16	599.883,693 367.013,936	23.5

Punct început	X / Y	Punct sfârșit	X / Y	Lungime segment	Punct început	X / Y	Punct sfârșit	X / Y	Lungime segment	Punct început	X / Y	Punct sfârșit	X / Y	Lungime segment
16	599.883,693 367.013,936	17	599.862,323 367.016,299	21.5	17	599.862,323 367.016,299	18	599.837,414 367.019,053	25.06 1	18	599.837,414 367.019,053	19	599.829,424 367.019,937	8.039
19	599.829,424 367.019,937	20	599.810,042 367.022,08	19.5	20	599.810,042 367.022,08	21	599.795,132 367.023,728	15.0	21	599.795,132 367.023,728	22	599.777,503 367.025,677	17.73 7
22	599.777,503 367.025,677	23	599.755,712 367.028,087	21.92 4	23	599.755,712 367.028,087	24	599.741,057 367.029,707	14.74 4	24	599.741,057 367.029,707	25	599.724,526 367.031,535	16.63 1
25	599.724,526 367.031,535	26	599.698,583 367.034,403	26.10 2	26	599.698,583 367.034,403	27	599.679,038 367.036,564	19.66 3	27	599.679,038 367.036,564	28	599.664,481 367.038,174	14.64 6
28	599.664,481 367.038,174	29	599.645,596 367.040,262	19.0	29	599.645,596 367.040,262	30	599.639,632 367.040,921	6.0	30	599.639,632 367.040,921	31	599.617,765 367.043,339	22.00 1
31	599.617,765 367.043,339	32	599.593,226 367.046,056	24.69	32	599.593,226 367.046,056	33	599.561,727 367.049,685	31.70 7	33	599.561,727 367.049,685	34	599.537,461 367.052,481	24.42 6
34	599.537,461 367.052,481	35	599.527,594 367.053,618	9.933	35	599.527,594 367.053,618	36	599.515,034 367.055,064	12.64 3	36	599.515,034 367.055,064	37	599.498,169 367.057,007	16.97 6
37	599.498,169 367.057,007	38	599.486,208 367.058,386	12.04	38	599.486,208 367.058,386	39	599.468,326 367.060,446	18.0	39	599.468,326 367.060,446	40	599.451,438 367.062,392	17.0
40	599.451,438 367.062,392	41	599.437,85 367.063,958	13.67 8	41	599.437,85 367.063,958	42	599.422,948 367.065,674	15.0	42	599.422,948 367.065,674	43	599.404,47 367.067,803	18.6
43	599.404,47 367.067,803	44	599.394,437 367.068,959	10.1	44	599.394,437 367.068,959	45	599.374,568 367.071,248	20.0	45	599.374,568 367.071,248	46	599.364,634 367.072,393	10.0
46	599.364,634 367.072,393	47	599.352,614 367.073,778	12.1	47	599.352,614 367.073,778	1	599.324,89 367.076,972	27.90 6					

** Lungimile segmentelor sunt determinate în planul de proiecție Stereo 70 și sunt rotunjite la 1 milimetru.

*** Distanța dintre puncte este formată din segmente cumulate ce sunt mai mici decât valoarea 1 milimetru.

**DATE DESPRE IMOBILUL NR. 6571**

Oficiul de Cadastru și Publicitate Imobiliară PRAHOVA
Biroul de Cadastru și Publicitate Imobiliară Ploiești

A. Partea I. Descrierea imobilului

TEREN Necunoscut

Adresa: Loc. Gherghita, Jud. Prahova, CCN 360 (CCS 26)

Nr. Crt	Nr cadastral Nr. topografic	Suprafața* (mp)	Observații / Referințe
A1	27918	5.424	Sector cadastral:0 Teren neimprejmuit;

B. Partea II. Proprietari și acte

Inscrieri privitoare la dreptul de proprietate și alte drepturi reale		Referințe
21279 / 16/02/2023		
Act Administrativ nr. 1117, din 30/12/2011 emis de ANIF (act administrativ nr 4839 din 09.11.2022, emis de ANIF PRAHOVA; act normativ nr 1872 din 22.12.2005, emis de Guvernul Romaniei; act normativ nr 1705 din 29.11.2006, emis de Guvernul Romaniei; act normativ nr 82 din 29.09.2011, emis de Guvernul Romaniei);		
B1	Intabulare, drept de PROPRIETATE(domeniul public), dobandit prin Lege, cota actuala 1/1 1) STATUL ROMAN , CIF:9999999999999	A1
B2	Intabulare, drept de ADMINISTRARE, dobandit prin Conventie 1) AGENTIA NATIONALA DE INBUNATARIRI FUNCIARE , CIF:29275212	A1

C. Partea III. SARCINI .

Inscrieri privind dezmembramintele dreptului de proprietate, drepturi reale de garanție și sarcini	Referințe
NU SUNT	

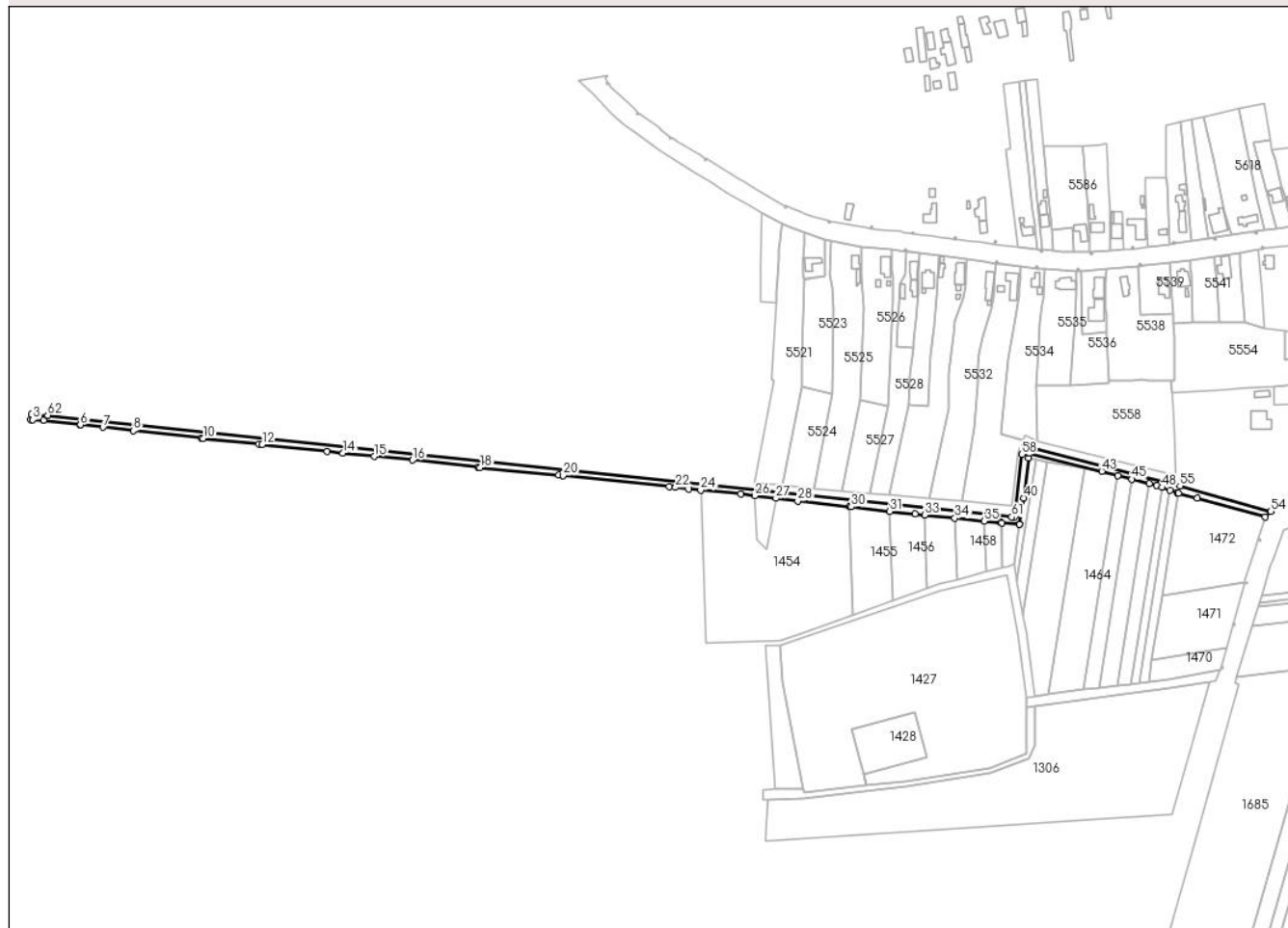
Anexa Nr. 1 La Partea I

Teren

Nr cadastral	Suprafața (mp)*	Observații / Referințe
27918	5.424	

* Suprafața este determinată în planul de proiecție Stereo 70.

DETALII LINIARE IMOBIL



Date referitoare la teren

Crt	Categorie folosință	Intravilan	Suprafața (mp)	Tarla	Parcelă	Nr. topo	Observații / Referințe
1	curți constructii	DA	1.308	-	360	-	
2	curți constructii	NU	4.116	-	360	-	

Lungime Segmente

1) Valorile lungimilor segmentelor sunt obținute din proiecție în plan.

Punct început	X / Y	Punct sfârșit	X / Y	Lungime segment	Punct început	X / Y	Punct sfârșit	X / Y	Lungime segment	Punct început	X / Y	Punct sfârșit	X / Y	Lungime segment
1	599.324,269 367.069,715	2	599.324,014 367.065,01	4.712	2	599.324,014 367.065,01	3	599.325,592 367.065,068	1.579	3	599.325,592 367.065,068	4	599.334,278 367.064,521	8.703
4	599.334,278 367.064,521	5	599.363,538 367.061,092	29.46	5	599.363,538 367.061,092	6	599.363,956 367.061,045	0.421	6	599.363,956 367.061,045	7	599.382,142 367.059,013	18.299
7	599.382,142 367.059,013	8	599.406,685 367.056,27	24.696	8	599.406,685 367.056,27	9	599.461,592 367.050,224	55.239	9	599.461,592 367.050,224	10	599.462,785 367.050,093	1.2
10	599.462,785 367.050,093	11	599.507,792 367.045,362	45.255	11	599.507,792 367.045,362	12	599.510,541 367.045,073	2.764	12	599.510,541 367.045,073	13	599.562,878 367.039,519	52.631

Punct început	X / Y	Punct sfârșit	X / Y	Lungime segment	Punct început	X / Y	Punct sfârșit	X / Y	Lungime segment	Punct început	X / Y	Punct sfârșit	X / Y	Lungime segment
13	599.562,878 367.039,519	14	599.575,569 367.038,173	12.76 2	14	599.575,569 367.038,173	15	599.600,742 367.035,67	25.29 7	15	599.600,742 367.035,67	16	599.631,66 367.032,597	31.07
16	599.631,66 367.032,597	17	599.684,555 367.026,843	53.20 7	17	599.684,555 367.026,843	18	599.686,16 367.026,669	1.614	18	599.686,16 367.026,669	19	599.749,421 367.020,73	63.53 9
19	599.749,421 367.020,73	20	599.753,112 367.020,336	3.712	20	599.753,112 367.020,336	21	599.838,374 367.011,235	85.74 6	21	599.838,374 367.011,235	22	599.843,602 367.010,677	5.258
22	599.843,602 367.010,677	23	599.854,375 367.009,558	10.83 1	23	599.854,375 367.009,558	24	599.863,908 367.008,569	9.584	24	599.863,908 367.008,569	25	599.896,314 367.005,204	32.58
25	599.896,314 367.005,204	26	599.907,412 367.003,887	11.17 6	26	599.907,412 367.003,887	27	599.924,438 367.001,868	17.14 5	27	599.924,438 367.001,868	28	599.942,077 366.999,775	17.76 3
28	599.942,077 366.999,775	29	599.983,765 366.995,089	41.95 1	29	599.983,765 366.995,089	30	599.985,264 366.994,92	1.508	30	599.985,264 366.994,92	31	600.016,303 366.991,4	31.23 8
31	600.016,303 366.991,4	32	600.036,746 366.989,082	20.57 4	32	600.036,746 366.989,082	33	600.044,331 366.988,325	7.623	33	600.044,331 366.988,325	34	600.068,708 366.985,892	24.49 8
34	600.068,708 366.985,892	35	600.092,277 366.983,539	23.68 6	35	600.092,277 366.983,539	36	600.105,85 366.982,185	13.64	36	600.105,85 366.982,185	37	600.106,604 366.982,109	0.758
37	600.106,604 366.982,109	38	600.120,915 366.980,766	14.37 4	38	600.120,915 366.980,766	39	600.120,955 366.980,762	0.04	39	600.120,955 366.980,762	40	600.124,058 367.002,062	21.52 5
40	600.124,058 367.002,062	41	600.128,136 367.034,075	32.27 2	41	600.128,136 367.034,075	42	600.128,868 367.038,026	4.018	42	600.128,868 367.038,026	43	600.187,218 367.023,564	60.11 5
43	600.187,218 367.023,564	44	600.200,18 367.020,187	13.39 5	44	600.200,18 367.020,187	45	600.211,457 367.017,248	11.65 4	45	600.211,457 367.017,248	46	600.225,328 367.013,634	14.33 4
46	600.225,328 367.013,634	47	600.231,46 367.012,036	6.337	47	600.231,46 367.012,036	48	600.235,664 367.010,577	4.45	48	600.235,664 367.010,577	49	600.242,131 367.008,333	6.845
49	600.242,131 367.008,333	50	600.247,779 367.006,373	5.978	50	600.247,779 367.006,373	51	600.248,934 367.006,073	1.193	51	600.248,934 367.006,073	52	600.264,12 367.002,127	15.69
52	600.264,12 367.002,127	53	600.318,935 366.986,99	56.86 7	53	600.318,935 366.986,99	54	600.323,32 366.991,45	6.255	54	600.323,32 366.991,45	55	600.250,265 367.011,823	75.84 3
55	600.250,265 367.011,823	56	600.129,255 367.042,924	124.9 43	56	600.129,255 367.042,924	57	600.125,648 367.041,593	3.844	57	600.125,648 367.041,593	58	600.122,595 367.037,284	5.281
58	600.122,595 367.037,284	59	600.118,032 366.992,511	45.00 4	59	600.118,032 366.992,511	60	600.117,0 366.986,586	6.015	60	600.117,0 366.986,586	61	600.114,57 366.986,842	2.444
61	600.114,57 366.986,842	62	599.337,621 367.068,744	781.2 54	62	599.337,621 367.068,744	1	599.324,269 367.069,715	13.38 7					

** Lungimile segmentelor sunt determinate în planul de proiecție Stereo 70 și sunt rotunjite la 1 milimetru.

*** Distanța dintre puncte este formată din segmente cumulate ce sunt mai mici decât valoarea 1 milimetru.

**DATE DESPRE IMOBILUL NR. 6572**

Oficiul de Cadastru și Publicitate Imobiliară PRAHOVA
Biroul de Cadastru și Publicitate Imobiliară Ploiești

A. Partea I. Descrierea imobilului

TEREN Intravilan

Adresa: Loc. Gherghita, Jud. Prahova

Nr. Crt	Nr cadastral Nr. topografic	Suprafața* (mp)	Observații / Referințe
A1		679	Sector cadastral:0 Teren neimprejmuit; domeniu public

B. Partea II. Proprietari și acte

Inscrieri privitoare la dreptul de proprietate și alte drepturi reale	Referințe
/	
Act Administrativ nr. 9112, din 11/12/2023 emis de Primaria Gherghita (Act administrativ 5/31.01.20074, emis de C.L. Gherghita, act normativ 477/16.06.2010, emis de Guvernul Romaniei);	
B1	A1
Intabulare, drept de PROPRIETATE domeniu public, dobandit prin Lege, cota actuala 1/1 1) Comuna Gherghita , CIF:2844014, domeniu public	

C. Partea III. SARCINI .

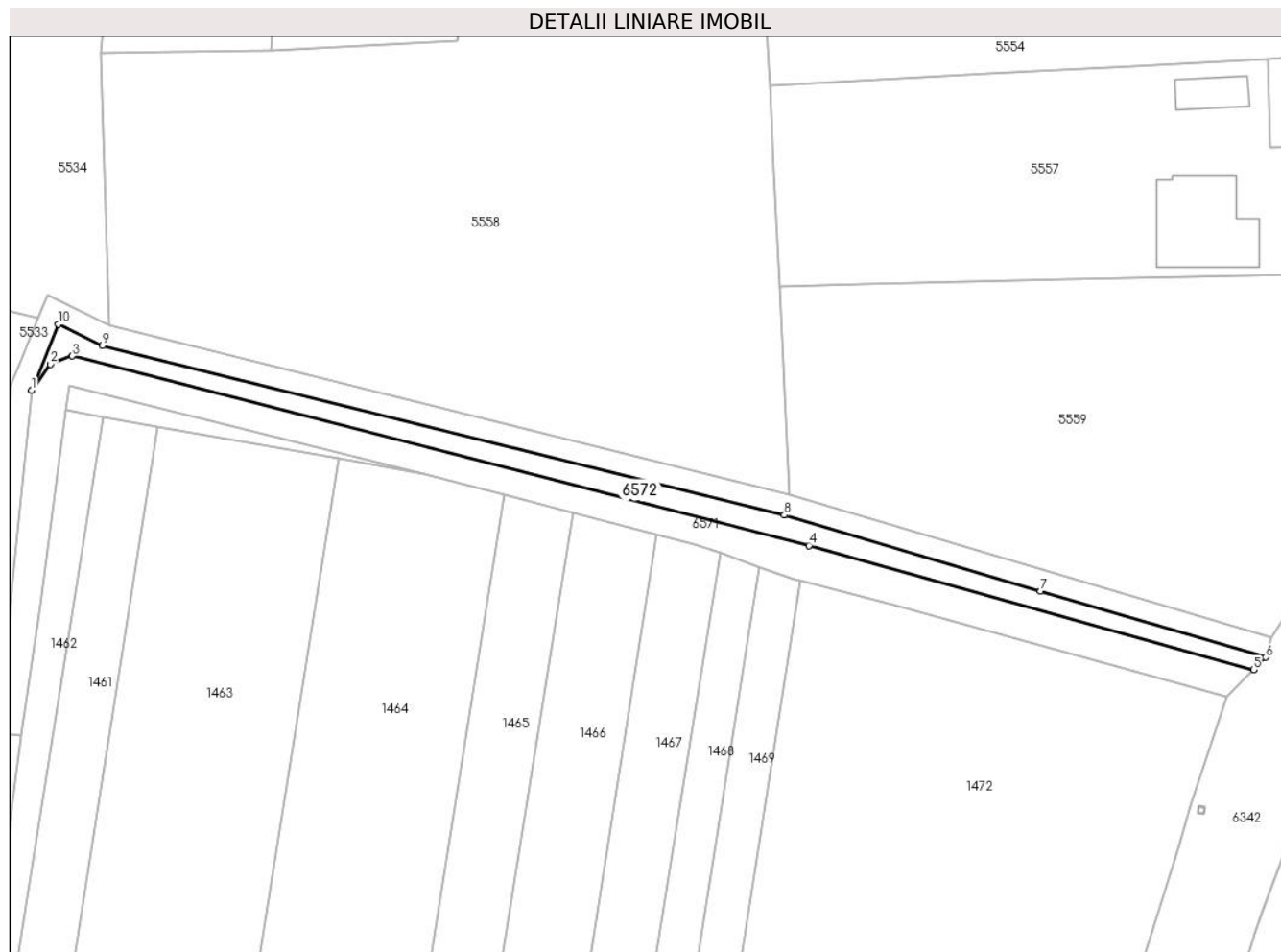
Inscrieri privind dezmembramintele dreptului de proprietate, drepturi reale de garanție și sarcini	Referințe
NU SUNT	

Anexa Nr. 1 La Partea I

Teren

Nr cadastral	Suprafața (mp)*	Observații / Referințe
	679	domeniu public

* Suprafața este determinată în planul de proiecție Stereo 70.



Date referitoare la teren

Crt	Categorie folosință	Intravilan	Suprafața (mp)	Tarla	Parcelă	Nr. topo	Observații / Referințe
1	faneata	DA	679	-	359/1	-	

Lungime Segmente

1) Valorile lungimilor segmentelor sunt obținute din proiecție în plan.

Punct început	X / Y	Punct sfârșit	X / Y	Lungime segment (** (m)
1	600.122,595 367.037,284	2	600.125,648 367.041,593	5.281
2	600.125,648 367.041,593	3	600.129,255 367.042,924	3.844
3	600.129,255 367.042,924	4	600.250,265 367.011,823	124.943
4	600.250,265 367.011,823	5	600.323,32 366.991,45	75.843
5	600.323,32 366.991,45	6	600.325,312 366.993,476	2.841

Punct început	X / Y	Punct sfârșit	X / Y	Lungime segment (** (m)
6	600.325,312 366.993,476	7	600.288,341 367.004,342	38.535
7	600.288,341 367.004,342	8	600.246,227 367.016,826	43.925
8	600.246,227 367.016,826	9	600.134,237 367.044,606	115.384
9	600.134,237 367.044,606	10	600.126,99 367.048,104	8.047
10	600.126,99 367.048,104	1	600.122,595 367.037,284	11.678

** Lungimile segmentelor sunt determinate în planul de proiecție Stereo 70 și sunt rotunjite la 1 milimetru.

*** Distanța dintre puncte este formată din segmente cumulate ce sunt mai mici decât valoarea 1 milimetru.

**DATE DESPRE IMOBILUL NR. 6573**

Oficiul de Cadastru și Publicitate Imobiliară PRAHOVA
Biroul de Cadastru și Publicitate Imobiliară Ploiești

A. Partea I. Descrierea imobilului

TEREN Intravilan

Adresa: Loc. Gherghita, Jud. Prahova

Nr. Crt	Nr cadastral Nr. topografic	Suprafața* (mp)	Observații / Referințe
A1		121	Sector cadastral:0 Teren neimprejmuit;

B. Partea II. Proprietari și acte

Inscrieri privitoare la dreptul de proprietate și alte drepturi reale		Referințe
/		
Act Normativ nr. 7, din 13/03/1996 emis de Guvernul Romaniei;		
B1	Inscrierea posesiei, drept de PROPRIETATE, dobandit prin Constituire, cota actuala 1/1 1) NEIDENTIFICAT NEIDENTIFICAT	A1
B2	Se noteaza PROPRIETAR NEIDENTIFICAT,rezerva comisie locale de fond funciar, conform art 13,al. 14	A1

C. Partea III. SARCINI .

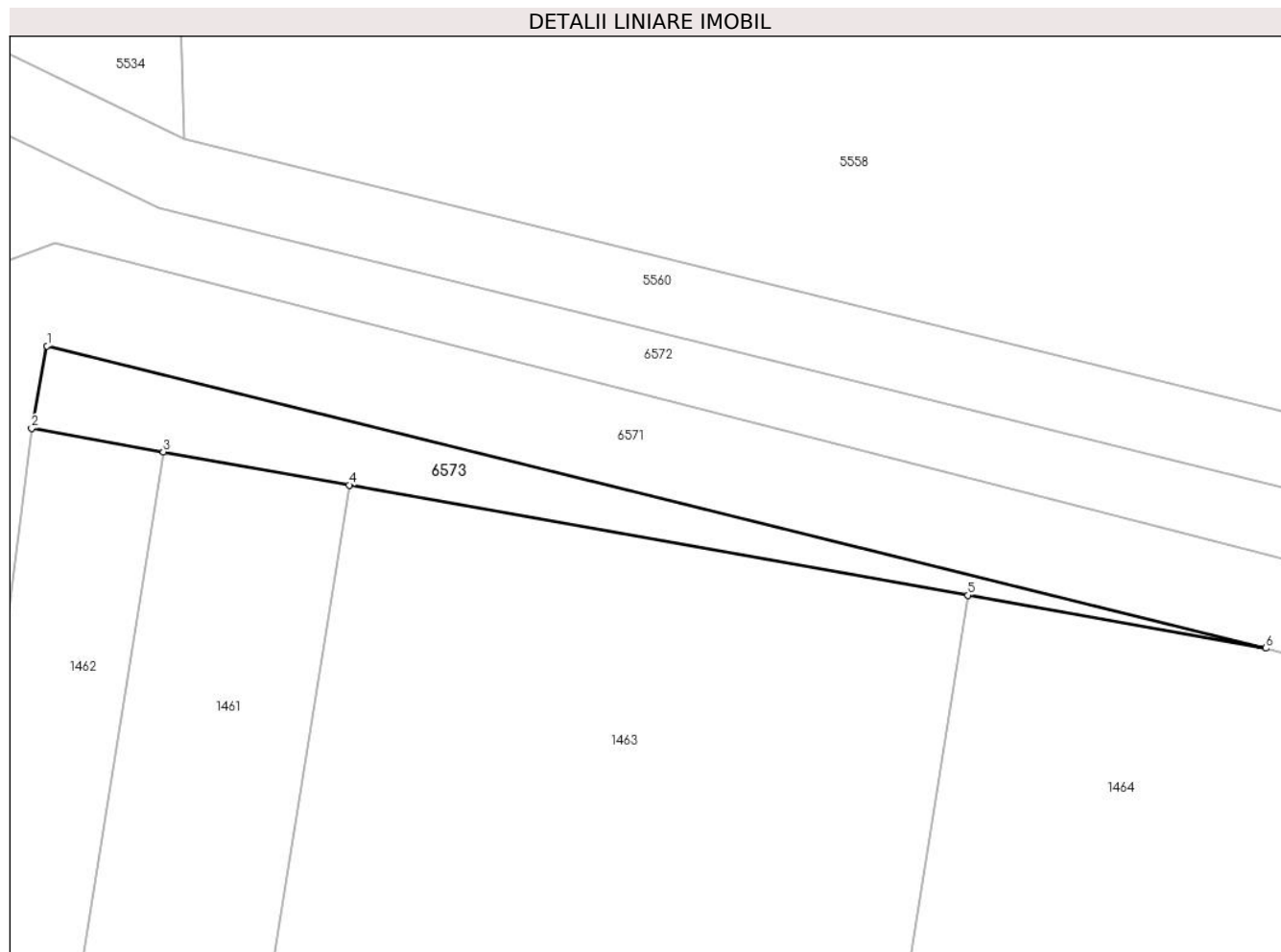
Inscrieri privind dezmembramintele dreptului de proprietate, drepturi reale de garanție și sarcini	Referințe
NU SUNT	

Anexa Nr. 1 La Partea I

Teren

Nr cadastral	Suprafața (mp)*	Observații / Referințe
	121	

* Suprafața este determinată în planul de proiecție Stereo 70.



Date referitoare la teren

Crt	Categorie folosință	Intravilan	Suprafața (mp)	Tarla	Parcelă	Nr. topo	Observații / Referințe
1	arabil	DA	121	31	355/39	-	

Lungime Segmente

1) Valorile lungimilor segmentelor sunt obținute din proiecție în plan.

Punct început	X / Y	Punct sfârșit	X / Y	Lungime segment (** (m)
1	600.128,868 367.038,026	2	600.128,136 367.034,075	4.018
2	600.128,136 367.034,075	3	600.134,438 367.032,954	6.401
3	600.134,438 367.032,954	4	600.143,335 367.031,371	9.037
4	600.143,335 367.031,371	5	600.172,968 367.026,099	30.098
5	600.172,968 367.026,099	6	600.187,218 367.023,564	14.474

Punct început	X / Y	Punct sfârșit	X / Y	Lungime segment (** (m)
6	600.187,218 367.023,564	1	600.128,868 367.038,026	60.115

** Lungimile segmentelor sunt determinate în planul de proiecție Stereo 70 și sunt rotunjite la 1 milimetru.

*** Distanța dintre puncte este formată din segmente cumulate ce sunt mai mici decât valoarea 1 milimetru.

**DATE DESPRE IMOBILUL NR. 6574**

Oficiul de Cadastru și Publicitate Imobiliară PRAHOVA
Biroul de Cadastru și Publicitate Imobiliară Ploiești

A. Partea I. Descrierea imobilului

TEREN Necunoscut

Adresa: Loc. Gherghita, Jud. Prahova

Nr. Crt	Nr cadastral Nr. topografic	Suprafața* (mp)	Observații / Referințe
A1		1.185	Sector cadastral:0 Teren neimprejmuit; domeniu public

B. Partea II. Proprietari și acte

Inscrieri privitoare la dreptul de proprietate și alte drepturi reale	Referințe
/	
Act Administrativ nr. 7502, din 04/10/2023 emis de Primaria Gherghita (Act administrativ 5/31.01.20074, emis de C.L. Gherghita, act normativ 477/16.06.2010, emis de Guvernul Romaniei);	
B1	A1
Intabulare, drept de PROPRIETATE domeniu public, dobandit prin Lege, cota actuala 1/1 1) Comuna Gherghita , CIF:2844014, domeniu public	

C. Partea III. SARCINI .

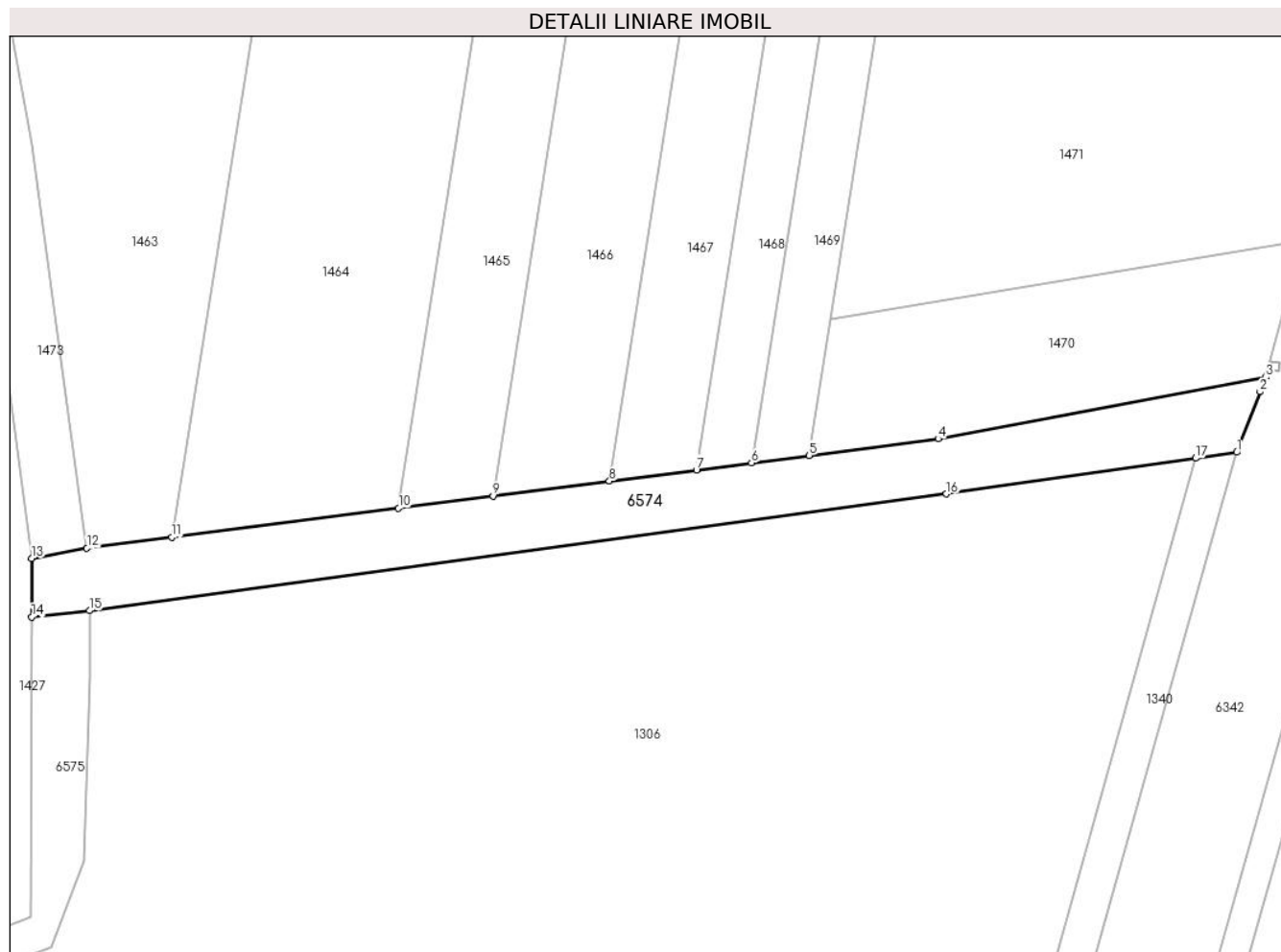
Inscrieri privind dezmembramintele dreptului de proprietate, drepturi reale de garanție și sarcini	Referințe
NU SUNT	

Anexa Nr. 1 La Partea I

Teren

Nr cadastral	Suprafața (mp)*	Observații / Referințe
	1.185	domeniu public

* Suprafața este determinată în planul de proiecție Stereo 70.



Date referitoare la teren

Crt	Categorie folosință	Intravilan	Suprafața (mp)	Tarla	Parcelă	Nr. topo	Observații / Referințe
1	drum	DA	22	-	337	-	
2	drum	NU	1.163	-	337	-	DOMENIU PUBLIC

Lungime Segmente

1) Valorile lungimilor segmentelor sunt obținute din proiecție în plan.

Punct început	X / Y	Punct sfârșit	X / Y	Lungime segment (** (m)
1	600.279,081 366.854,698	2	600.282,056 366.862,358	8.217
2	600.282,056 366.862,358	3	600.282,773 366.864,204	1.981
3	600.282,773 366.864,204	4	600.241,23 366.856,4	42.27
4	600.241,23 366.856,4	5	600.224,883 366.854,304	16.481

Punct început	X / Y	Punct sfârșit	X / Y	Lungime segment (** (m)
5	600.224,883 366.854,304	6	600.217,573 366.853,367	7.37
6	600.217,573 366.853,367	7	600.210,609 366.852,474	7.021
7	600.210,609 366.852,474	8	600.199,565 366.851,057	11.135
8	600.199,565 366.851,057	9	600.184,821 366.849,167	14.865
9	600.184,821 366.849,167	10	600.172,835 366.847,63	12.084
10	600.172,835 366.847,63	11	600.144,102 366.843,946	28.968
11	600.144,102 366.843,946	12	600.133,306 366.842,561	10.884
12	600.133,306 366.842,561	13	600.126,341 366.841,263	7.085
13	600.126,341 366.841,263	14	600.126,313 366.833,85	7.413
14	600.126,313 366.833,85	15	600.133,636 366.834,637	7.365
15	600.133,636 366.834,637	16	600.242,286 366.849,43	109.652
16	600.242,286 366.849,43	17	600.273,888 366.853,954	31.924
17	600.273,888 366.853,954	1	600.279,081 366.854,698	5.246

** Lungimile segmentelor sunt determinate în planul de proiecție Stereo 70 și sunt rotunjite la 1 milimetru.

*** Distanța dintre puncte este formată din segmente cumulate ce sunt mai mici decât valoarea 1 milimetru.

**DATE DESPRE IMOBILUL NR. 6575**

Oficiul de Cadastru și Publicitate Imobiliară PRAHOVA
Biroul de Cadastru și Publicitate Imobiliară Ploiești

A. Partea I. Descrierea imobilului

TEREN Necunoscut

Adresa: Loc. Gherghita, Jud. Prahova

Nr. Crt	Nr cadastral Nr. topografic	Suprafața* (mp)	Observații / Referințe
A1		1.307	Sector cadastral:0 Teren neimprejmuit; domeniu public

B. Partea II. Proprietari și acte

Inscrieri privitoare la dreptul de proprietate și alte drepturi reale	Referințe
/	
Act Administrativ nr. 7503, din 01/01/2023 emis de Primaria Gherghita (Act administrativ 5/31.01.20074, emis de C.L. Gherghita, act normativ 477/16.06.2010, emis de Guvernul Romaniei);	
B1	A1
Intabulare, drept de PROPRIETATE domeniu public, dobandit prin Lege, cota actuala 1/1 1) Comuna Gherghita, CIF:2844014, domeniu public	

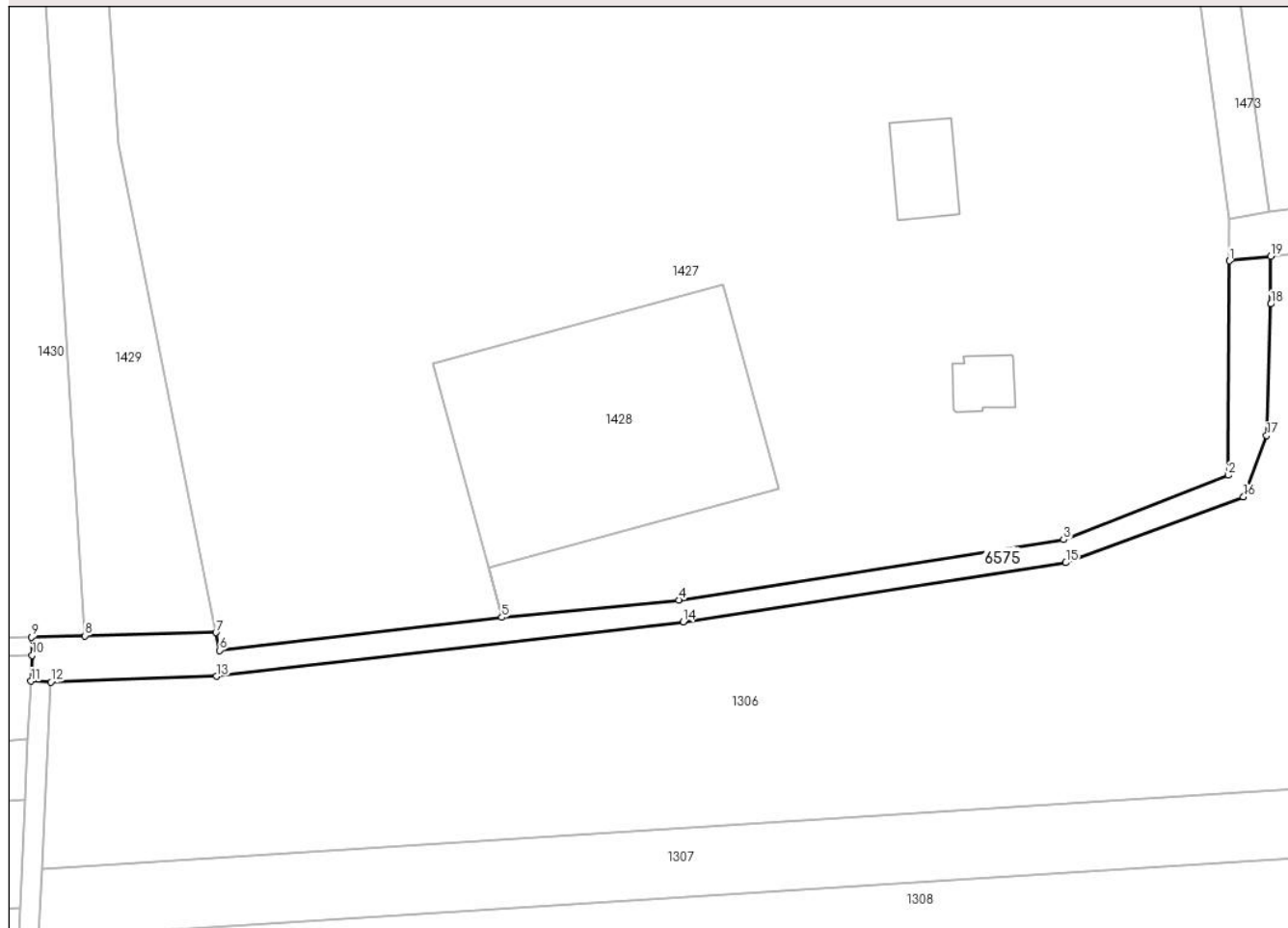
C. Partea III. SARCINI .

Inscrieri privind dezmembramintele dreptului de proprietate, drepturi reale de garanție și sarcini	Referințe
NU SUNT	

Anexa Nr. 1 La Partea I**Teren**

Nr cadastral	Suprafața (mp)*	Observații / Referințe
	1.307	domeniu public

* Suprafața este determinată în planul de proiecție Stereo 70.

DETALII LINIARE IMOBIL**Date referitoare la teren**

Crt	Categorie folosință	Intravilan	Suprafața (mp)	Tarla	Parcelă	Nr. topo	Observații / Referințe
1	drum	DA	407	-	341/1	-	domeniu public
2	drum	NU	900	-	341/1	-	domeniu public

Lungime Segmente

1) Valorile lungimilor segmentelor sunt obținute din proiecție în plan.

Punct început	X / Y	Punct sfârșit	X / Y	Lungime segment (** (m))
1	600.126,313 366.833,85	2	600.126,169 366.795,887	37.963
2	600.126,169 366.795,887	3	600.096,985 366.784,503	31.326
3	600.096,985 366.784,503	4	600.028,818 366.773,828	68.998
4	600.028,818 366.773,828	5	599.997,496 366.770,734	31.474

Punct început	X / Y	Punct sfârșit	X / Y	Lungime segment (** (m)
5	599.997,496 366.770,734	6	599.947,493 366.764,906	50.341
6	599.947,493 366.764,906	7	599.946,856 366.768,075	3.232
7	599.946,856 366.768,075	8	599.923,674 366.767,487	23.189
8	599.923,674 366.767,487	9	599.914,229 366.767,247	9.448
9	599.914,229 366.767,247	10	599.914,311 366.764,03	3.218
10	599.914,311 366.764,03	11	599.914,086 366.759,46	4.576
11	599.914,086 366.759,46	12	599.917,63 366.759,286	3.548
12	599.917,63 366.759,286	13	599.946,921 366.760,31	29.309
13	599.946,921 366.760,31	14	600.029,614 366.769,95	83.253
14	600.029,614 366.769,95	15	600.097,376 366.780,422	68.566
15	600.097,376 366.780,422	16	600.128,849 366.792,077	33.562
16	600.128,849 366.792,077	17	600.132,938 366.802,917	11.586
17	600.132,938 366.802,917	18	600.133,652 366.826,212	23.306
18	600.133,652 366.826,212	19	600.133,636 366.834,637	8.425
19	600.133,636 366.834,637	1	600.126,313 366.833,85	7.365

** Lungimile segmentelor sunt determinate în planul de proiecție Stereo 70 și sunt rotunjite la 1 milimetru.

*** Distanța dintre puncte este formată din segmente cumulate ce sunt mai mici decât valoarea 1 milimetru.

**DATE DESPRE IMOBILUL NR. 6576**

Oficiul de Cadastru și Publicitate Imobiliară PRAHOVA
Biroul de Cadastru și Publicitate Imobiliară Ploiești

A. Partea I. Descrierea imobilului

TEREN Necunoscut

Adresa: Loc. Gherghita, Jud. Prahova

Nr. Crt	Nr cadastral Nr. topografic	Suprafața* (mp)	Observații / Referințe
A1		14.071	Sector cadastral:0 Teren neimprejmuț;

B. Partea II. Proprietari și acte

Inscrieri privitoare la dreptul de proprietate și alte drepturi reale		Referințe
/		
Act Normativ nr. 7, din 13/03/1996 emis de Guvernul Romaniei (Adeverinta nr. 9111/11.12.2023);		
B1	Inscrierea posesiei, drept de PROPRIETATE, dobandit prin Constituire, cota actuala 1/1 1) NEIDENTIFICAT NEIDENTIFICAT	A1
B2	Se noteaza PROPRIETAR NEIDENTIFICAT, rezerva comisiei locale de fond funciar conform art 13,al.14	A1

C. Partea III. SARCINI .

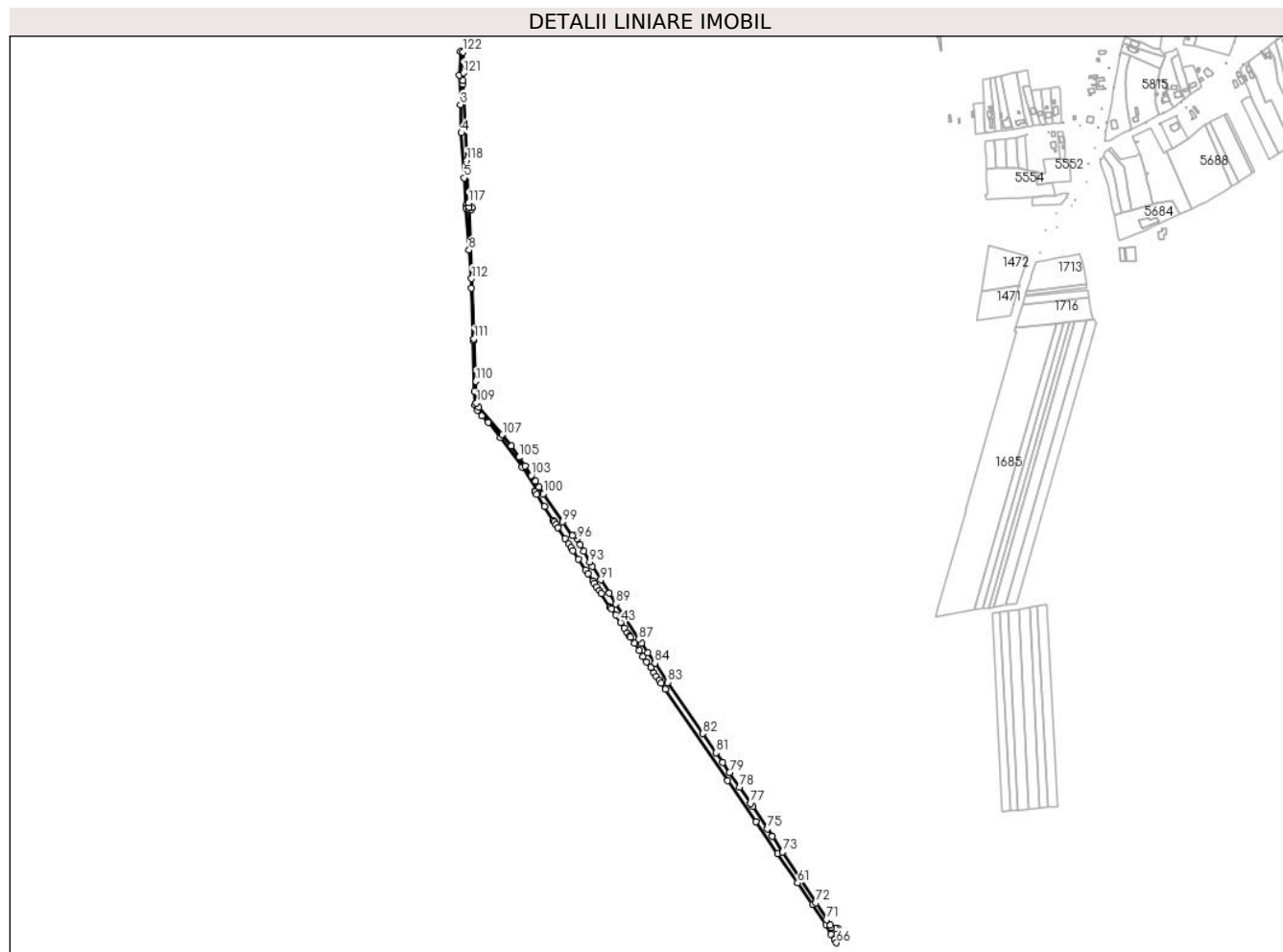
Inscrieri privind dezmembramintele dreptului de proprietate, drepturi reale de garanție și sarcini	Referințe
NU SUNT	

Anexa Nr. 1 La Partea I

Teren

Nr cadastral	Suprafața (mp)*	Observații / Referințe
	14.071	

* Suprafața este determinată în planul de proiecție Stereo 70.



Date referitoare la teren

Crt	Categorie folosință	Intravilan	Suprafața (mp)	Tarla	Parcelă	Nr. topo	Observații / Referințe
1	faneata	DA	1.679	-	349/1	-	
2	nedeterminata	NU	12.392	-	349/1	-	

Lungime Segmente

1) Valorile lungimilor segmentelor sunt obținute din proiecție în plan.

Punct început	X / Y	Punct sfârșit	X / Y	Lungime segment	Punct început	X / Y	Punct sfârșit	X / Y	Lungime segment	Punct început	X / Y	Punct sfârșit	X / Y	Lungime segment
1	599.304,51 367.352,422	2	599.302,475 367.309,899	42.57 2	2	599.302,475 367.309,899	3	599.304,609 367.257,29	52.65 2	3	599.304,609 367.257,29	4	599.306,008 367.206,954	50.35 5
4	599.306,008 367.206,954	5	599.310,845 367.126,478	80.62 1	5	599.310,845 367.126,478	6	599.314,429 367.077,352	49.25 7	6	599.314,429 367.077,352	7	599.314,676 367.072,476	4.882
7	599.314,676 367.072,476	8	599.319,74 366.997,622	75.02 5	8	599.319,74 366.997,622	9	599.323,362 366.929,908	67.81 1	9	599.323,362 366.929,908	10	599.327,098 366.835,536	94.44 6
10	599.327,098 366.835,536	11	599.328,937 366.745,517	90.03 8	11	599.328,937 366.745,517	12	599.330,655 366.721,567	24.01 2	12	599.330,655 366.721,567	13	599.334,949 366.712,115	10.38 2
13	599.334,949 366.712,115	14	599.342,507 366.701,42	13.09 6	14	599.342,507 366.701,42	15	599.353,604 366.689,718	16.12 7	15	599.353,604 366.689,718	16	599.375,811 366.663,215	34.57 7

Punct început	X / Y	Punct sfârșit	X / Y	Lungime segment	Punct început	X / Y	Punct sfârșit	X / Y	Lungime segment	Punct început	X / Y	Punct sfârșit	X / Y	Lungime segment
16	599.375,811 366.663,215	17	599.415,106 366.610,406	65.825	17	599.415,106 366.610,406	18	599.441,084 366.569,749	48.248	18	599.441,084 366.569,749	19	599.437,386 366.567,18	4.503
19	599.437,386 366.567,18	20	599.437,802 366.566,514	0.785	20	599.437,802 366.566,514	21	599.440,739 366.561,812	5.544	21	599.440,739 366.561,812	22	599.454,502 366.539,78	25.977
22	599.454,502 366.539,78	23	599.469,942 366.515,064	29.142	23	599.469,942 366.515,064	24	599.471,67 366.512,422	3.157	24	599.471,67 366.512,422	25	599.474,67 366.507,835	5.481
25	599.474,67 366.507,835	26	599.478,717 366.501,647	7.394	26	599.478,717 366.501,647	27	599.491,219 366.482,533	22.84	27	599.491,219 366.482,533	28	599.497,371 366.473,126	11.24
28	599.497,371 366.473,126	29	599.501,73 366.466,461	7.964	29	599.501,73 366.466,461	30	599.505,188 366.461,175	6.317	30	599.505,188 366.461,175	31	599.515,492 366.445,421	18.824
31	599.515,492 366.445,421	32	599.527,742 366.426,691	22.38	32	599.527,742 366.426,691	33	599.532,073 366.420,069	7.913	33	599.532,073 366.420,069	34	599.540,762 366.406,783	15.875
34	599.540,762 366.406,783	35	599.543,554 366.402,515	5.1	35	599.543,554 366.402,515	36	599.547,478 366.396,515	7.169	36	599.547,478 366.396,515	37	599.552,342 366.389,315	8.689
37	599.552,342 366.389,315	38	599.555,543 366.384,577	5.718	38	599.555,543 366.384,577	39	599.571,674 366.360,698	28.817	39	599.571,674 366.360,698	40	599.572,225 366.359,882	0.985
40	599.572,225 366.359,882	41	599.574,15 366.357,03	3.441	41	599.574,15 366.357,03	42	599.581,632 366.345,941	13.377	42	599.581,632 366.345,941	43	599.590,666 366.332,553	16.151
43	599.590,666 366.332,553	44	599.597,401 366.322,572	12.041	44	599.597,401 366.322,572	45	599.603,003 366.314,269	10.016	45	599.603,003 366.314,269	46	599.607,116 366.308,174	7.353
46	599.607,116 366.308,174	47	599.608,292 366.306,387	2.139	47	599.608,292 366.306,387	48	599.615,619 366.295,251	13.33	48	599.615,619 366.295,251	49	599.624,221 366.282,176	15.651
49	599.624,221 366.282,176	50	599.631,071 366.271,766	12.462	50	599.631,071 366.271,766	51	599.637,253 366.262,369	11.248	51	599.637,253 366.262,369	52	599.644,243 366.252,18	12.356
52	599.644,243 366.252,18	53	599.650,383 366.243,229	10.854	53	599.650,383 366.243,229	54	599.654,867 366.236,693	7.926	54	599.654,867 366.236,693	55	599.659,564 366.229,847	8.302
55	599.659,564 366.229,847	56	599.663,478 366.224,141	6.919	56	599.663,478 366.224,141	57	599.670,871 366.213,364	13.069	57	599.670,871 366.213,364	58	599.781,937 366.050,098	197.463
58	599.781,937 366.050,098	59	599.832,37 365.977,065	88.754	59	599.832,37 365.977,065	60	599.870,982 365.919,852	69.023	60	599.870,982 365.919,852	61	599.907,057 365.867,565	63.524
61	599.907,057 365.867,565	62	599.933,638 365.829,505	46.423	62	599.933,638 365.829,505	63	599.957,968 365.793,27	43.645	63	599.957,968 365.793,27	64	599.966,602 365.775,941	19.361
64	599.966,602 365.775,941	65	599.973,058 365.766,093	11.776	65	599.973,058 365.766,093	66	599.976,587 365.760,709	6.437	66	599.976,587 365.760,709	67	599.979,205 365.785,464	24.893
67	599.979,205 365.785,464	68	599.975,02 365.785,978	4.216	68	599.975,02 365.785,978	69	599.967,61 365.787,72	7.612	69	599.967,61 365.787,72	70	599.964,967 365.792,071	5.091
70	599.964,967 365.792,071	71	599.959,001 365.801,893	11.492	71	599.959,001 365.801,893	72	599.939,872 365.832,054	35.716	72	599.939,872 365.832,054	73	599.880,245 365.922,812	108.593
73	599.880,245 365.922,812	74	599.861,704 365.951,033	33.767	74	599.861,704 365.951,033	75	599.853,045 365.964,214	15.771	75	599.853,045 365.964,214	76	599.826,815 366.004,138	47.77
76	599.826,815 366.004,138	77	599.823,226 366.009,601	6.536	77	599.823,226 366.009,601	78	599.803,358 366.038,666	35.207	78	599.803,358 366.038,666	79	599.785,505 366.064,785	31.638
79	599.785,505 366.064,785	80	599.773,15 366.082,86	21.894	80	599.773,15 366.082,86	81	599.761,287 366.100,215	21.022	81	599.761,287 366.100,215	82	599.737,845 366.134,509	41.54
82	599.737,845 366.134,509	83	599.675,324 366.225,975	110.792	83	599.675,324 366.225,975	84	599.652,123 366.259,917	41.114	84	599.652,123 366.259,917	85	599.639,27 366.278,721	22.777
85	599.639,27 366.278,721	86	599.628,023 366.295,174	19.93	86	599.628,023 366.295,174	87	599.623,189 366.302,709	8.952	87	599.623,189 366.302,709	88	599.594,55 366.347,343	53.032
88	599.594,55 366.347,343	89	599.582,512 366.366,106	22.293	89	599.582,512 366.366,106	90	599.570,489 366.384,844	22.264	90	599.570,489 366.384,844	91	599.555,058 366.408,894	28.575
91	599.555,058 366.408,894	92	599.539,601 366.432,983	28.622	92	599.539,601 366.432,983	93	599.535,337 366.440,696	8.813	93	599.535,337 366.440,696	94	599.524,869 366.459,631	21.636
94	599.524,869 366.459,631	95	599.518,358 366.471,41	13.459	95	599.518,358 366.471,41	96	599.512,38 366.482,223	12.355	96	599.512,38 366.482,223	97	599.509,216 366.487,947	6.54
97	599.509,216 366.487,947	98	599.504,304 366.487,648	4.921	98	599.504,304 366.487,648	99	599.486,848 366.512,57	30.426	99	599.486,848 366.512,57	100	599.452,89 366.562,806	60.637
100	599.452,89 366.562,806	101	599.445,129 366.574,288	13.858	101	599.445,129 366.574,288	102	599.438,08 366.584,716	12.587	102	599.438,08 366.584,716	103	599.430,829 366.595,443	12.948
103	599.430,829 366.595,443	104	599.419,489 366.612,219	20.25	104	599.419,489 366.612,219	105	599.408,888 366.627,901	18.929	105	599.408,888 366.627,901	106	599.395,268 366.648,051	24.321
106	599.395,268 366.648,051	107	599.379,328 366.667,965	25.508	107	599.379,328 366.667,965	108	599.336,582 366.716,604	64.754	108	599.336,582 366.716,604	109	599.332,988 366.724,898	9.039
109	599.332,988 366.724,898	110	599.331,652 366.763,31	38.436	110	599.331,652 366.763,31	111	599.328,424 366.839,287	76.045	111	599.328,424 366.839,287	112	599.324,086 366.946,692	107.492
112	599.324,086 366.946,692	113	599.319,58 367.070,058	123.449	113	599.319,58 367.070,058	114	599.324,269 367.069,715	4.702	114	599.324,269 367.069,715	115	599.324,496 367.073,894	4.185

Punct început	X / Y	Punct sfârșit	X / Y	Lungime segment	Punct început	X / Y	Punct sfârșit	X / Y	Lungime segment	Punct început	X / Y	Punct sfârșit	X / Y	Lungime segment
115	599.324,496 367.073,894	116	599.319,517 367.074,084	4.982	116	599.319,517 367.074,084	117	599.318,893 367.081,8	7.741	117	599.318,893 367.081,8	118	599.315,556 367.157,638	75.911
118	599.315,556 367.157,638	119	599.309,076 367.293,754	136.27	119	599.309,076 367.293,754	120	599.308,779 367.300,825	7.077	120	599.308,779 367.300,825	121	599.309,501 367.314,133	13.328
121	599.309,501 367.314,133	122	599.309,119 367.351,363	37.232	122	599.309,119 367.351,363	1	599.304,51 367.352,422	4.729					

** Lungimile segmentelor sunt determinate în planul de proiecție Stereo 70 și sunt rotunjite la 1 milimetru.

*** Distanța dintre puncte este formată din segmente cumulate ce sunt mai mici decât valoarea 1 milimetru.

**DATE DESPRE IMOBILUL NR. 6580**

Oficiul de Cadastru și Publicitate Imobiliară PRAHOVA
Biroul de Cadastru și Publicitate Imobiliară Ploiești

A. Partea I. Descrierea imobilului

TEREN Necunoscut

Adresa: Loc. Malamuc, Jud. Prahova

Nr. Crt	Nr cadastral Nr. topografic	Suprafața* (mp)	Observații / Referințe
A1		6.304	Sector cadastral:0 Teren neimprejmuit; domeniu public

B. Partea II. Proprietari și acte

Inscrieri privitoare la dreptul de proprietate și alte drepturi reale	Referințe
/	
Act Administrativ nr. 7579, din 04/10/2023 emis de Primaria Gherghita (Act administrativ 5/31.01.20074, emis de C.L. Gherghita, act normativ 477/16.06.2010, emis de Guvernul Romaniei);	
B1	A1
Intabulare, drept de PROPRIETATE domeniu public, dobandit prin Lege, cota actuala 1/1 1) Comuna Gherghita , CIF:2844014, domeniu public	

C. Partea III. SARCINI .

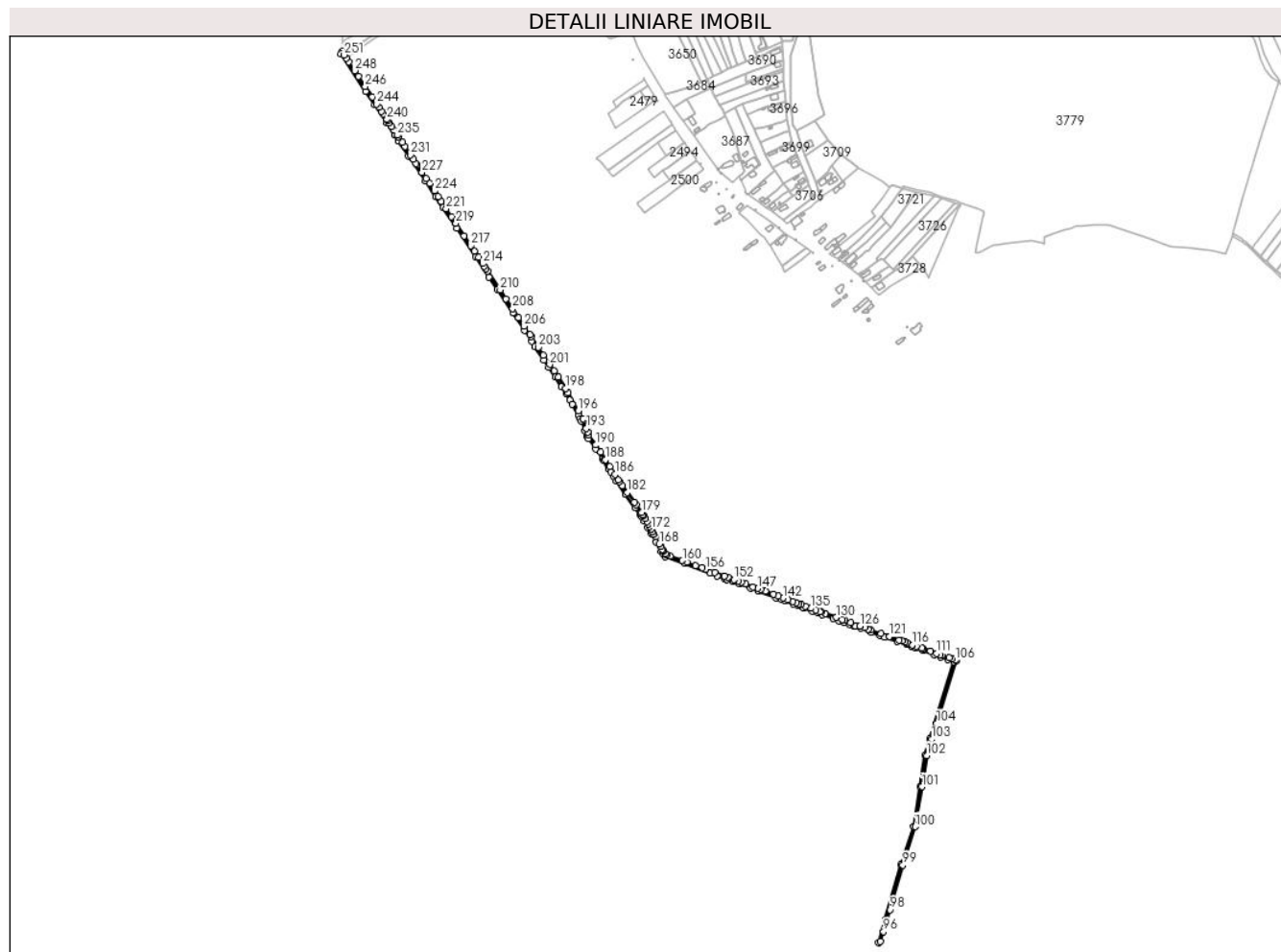
Inscrieri privind dezmembramintele dreptului de proprietate, drepturi reale de garanție și sarcini	Referințe
NU SUNT	

Anexa Nr. 1 La Partea I

Teren

Nr cadastral	Suprafața (mp)*	Observații / Referințe
	6.304	domeniu public

* Suprafața este determinată în planul de proiecție Stereo 70.



Date referitoare la teren

Crt	Categorie folosință	Intravilan	Suprafața (mp)	Tarla	Parcelă	Nr. topo	Observații / Referințe
1	drum	DA	91	-	268	-	
2	drum	NU	6.213	-	268	-	

Lungime Segmente

1) Valorile lungimilor segmentelor sunt obținute din proiecție în plan.

Punct început	X / Y	Punct sfârșit	X / Y	Lungime segment	Punct început	X / Y	Punct sfârșit	X / Y	Lungime segment	Punct început	X / Y	Punct sfârșit	X / Y	Lungime segment
1	602.954,347 366.989,005	2	602.952,967 366.984,757	4.467	2	602.952,967 366.984,757	3	602.992,254 366.925,614	71.003	3	602.992,254 366.925,614	4	603.006,846 366.903,647	26.372
4	603.006,846 366.903,647	5	603.026,089 366.874,679	34.777	5	603.026,089 366.874,679	6	603.038,666 366.855,745	22.731	6	603.038,666 366.855,745	7	603.044,725 366.846,624	10.95
7	603.044,725 366.846,624	8	603.060,833 366.822,375	29.112	8	603.060,833 366.822,375	9	603.087,377 366.782,415	47.973	9	603.087,377 366.782,415	10	603.104,047 366.757,32	30.127
10	603.104,047 366.757,32	11	603.115,466 366.740,13	20.637	11	603.115,466 366.740,13	12	603.137,343 366.707,195	39.539	12	603.137,343 366.707,195	13	603.167,475 366.661,835	54.456
13	603.167,475 366.661,835	14	603.188,991 366.629,444	38.886	14	603.188,991 366.629,444	15	603.202,085 366.609,732	23.665	15	603.202,085 366.609,732	16	603.226,871 366.572,419	44.795

Punct început	X / Y	Punct sfârșit	X / Y	Lungime segment	Punct început	X / Y	Punct sfârșit	X / Y	Lungime segment	Punct început	X / Y	Punct sfârșit	X / Y	Lungime segment
16	603.226,871 366.572,419	17	603.245,217 366.544,801	33.156	17	603.245,217 366.544,801	18	603.256,986 366.527,084	21.27	18	603.256,986 366.527,084	19	603.262,286 366.519,106	9.578
19	603.262,286 366.519,106	20	603.276,803 366.497,251	26.237	20	603.276,803 366.497,251	21	603.284,25 366.486,041	13.458	21	603.284,25 366.486,041	22	603.294,795 366.470,166	19.058
22	603.294,795 366.470,166	23	603.304,792 366.455,116	18.068	23	603.304,792 366.455,116	24	603.312,167 366.444,014	13.328	24	603.312,167 366.444,014	25	603.318,052 366.433,461	12.083
25	603.318,052 366.433,461	26	603.321,703 366.426,914	7.496	26	603.321,703 366.426,914	27	603.331,029 366.410,189	19.149	27	603.331,029 366.410,189	28	603.334,555 366.403,866	7.24
28	603.334,555 366.403,866	29	603.336,396 366.400,563	3.781	29	603.336,396 366.400,563	30	603.341,984 366.384,585	16.927	30	603.341,984 366.384,585	31	603.344,812 366.376,497	8.568
31	603.344,812 366.376,497	32	603.347,497 366.372,562	4.764	32	603.347,497 366.372,562	33	603.358,886 366.355,874	20.204	33	603.358,886 366.355,874	34	603.369,486 366.340,34	18.806
34	603.369,486 366.340,34	35	603.371,459 366.337,449	3.5	35	603.371,459 366.337,449	36	603.379,863 366.324,154	15.728	36	603.379,863 366.324,154	37	603.383,166 366.318,928	6.182
37	603.383,166 366.318,928	38	603.387,831 366.311,548	8.731	38	603.387,831 366.311,548	39	603.392,241 366.304,571	8.254	39	603.392,241 366.304,571	40	603.406,946 366.283,934	25.34
40	603.406,946 366.283,934	41	603.422,234 366.262,477	26.346	41	603.422,234 366.262,477	42	603.429,698 366.252,003	12.861	42	603.429,698 366.252,003	43	603.432,887 366.247,526	5.497
43	603.432,887 366.247,526	44	603.436,591 366.240,859	7.627	44	603.436,591 366.240,859	45	603.442,082 366.230,974	11.308	45	603.442,082 366.230,974	46	603.447,875 366.220,545	11.93
46	603.447,875 366.220,545	47	603.455,37 366.207,051	15.436	47	603.455,37 366.207,051	48	603.463,014 366.193,29	15.742	48	603.463,014 366.193,29	49	603.467,078 366.188,151	6.552
49	603.467,078 366.188,151	50	603.470,05 366.184,393	4.791	50	603.470,05 366.184,393	51	603.500,433 366.173,262	32.358	51	603.500,433 366.173,262	52	603.540,991 366.158,403	43.194
52	603.540,991 366.158,403	53	603.553,071 366.153,902	12.891	53	603.553,071 366.153,902	54	603.564,49 366.149,647	12.186	54	603.564,49 366.149,647	55	603.568,768 366.148,053	4.565
55	603.568,768 366.148,053	56	603.577,678 366.144,733	9.508	56	603.577,678 366.144,733	57	603.588,341 366.140,76	11.379	57	603.588,341 366.140,76	58	603.606,319 366.134,061	19.186
58	603.606,319 366.134,061	59	603.618,615 366.129,479	13.122	59	603.618,615 366.129,479	60	603.646,088 366.119,243	29.318	60	603.646,088 366.119,243	61	603.655,702 366.115,66	10.26
61	603.655,702 366.115,66	62	603.660,38 366.113,917	4.992	62	603.660,38 366.113,917	63	603.674,235 366.108,755	14.785	63	603.674,235 366.108,755	64	603.681,738 366.105,959	8.007
64	603.681,738 366.105,959	65	603.691,065 366.102,584	9.919	65	603.691,065 366.102,584	66	603.704,179 366.097,838	13.946	66	603.704,179 366.097,838	67	603.713,586 366.094,433	10.004
67	603.713,586 366.094,433	68	603.720,896 366.091,787	7.774	68	603.720,896 366.091,787	69	603.737,586 366.085,747	17.749	69	603.737,586 366.085,747	70	603.746,242 366.082,615	9.205
70	603.746,242 366.082,615	71	603.754,815 366.079,512	9.117	71	603.754,815 366.079,512	72	603.763,879 366.076,547	9.537	72	603.763,879 366.076,547	73	603.770,591 366.074,352	7.062
73	603.770,591 366.074,352	74	603.773,547 366.073,293	3.14	74	603.773,547 366.073,293	75	603.781,873 366.070,312	8.844	75	603.781,873 366.070,312	76	603.798,488 366.064,362	17.648
76	603.798,488 366.064,362	77	603.812,291 366.059,42	14.661	77	603.812,291 366.059,42	78	603.820,117 366.056,617	8.313	78	603.820,117 366.056,617	79	603.839,783 366.049,575	20.889
79	603.839,783 366.049,575	80	603.854,87 366.044,173	16.025	80	603.854,87 366.044,173	81	603.863,285 366.041,16	8.938	81	603.863,285 366.041,16	82	603.869,269 366.039,017	6.356
82	603.869,269 366.039,017	83	603.881,279 366.034,716	12.757	83	603.881,279 366.034,716	84	603.898,996 366.028,372	18.819	84	603.898,996 366.028,372	85	603.909,503 366.024,61	11.16
85	603.909,503 366.024,61	86	603.920,708 366.020,598	11.902	86	603.920,708 366.020,598	87	603.930,538 366.016,855	10.519	87	603.930,538 366.016,855	88	603.891,96 365.894,496	128.296
88	603.891,96 365.894,496	89	603.884,38 365.867,975	27.583	89	603.884,38 365.867,975	90	603.876,554 365.818,348	50.24	90	603.876,554 365.818,348	91	603.865,554 365.755,034	64.262
91	603.865,554 365.755,034	92	603.846,111 365.693,881	64.169	92	603.846,111 365.693,881	93	603.820,442 365.606,708	90.874	93	603.820,442 365.606,708	94	603.809,581 365.569,44	38.818
94	603.809,581 365.569,44	95	603.813,039 365.571,41	3.98	95	603.813,039 365.571,41	96	603.817,863 365.587,368	16.671	96	603.817,863 365.587,368	97	603.823,451 365.605,854	19.312
97	603.823,451 365.605,854	98	603.828,162 365.622,04	16.858	98	603.828,162 365.622,04	99	603.848,827 365.693,05	73.956	99	603.848,827 365.693,05	100	603.868,348 365.754,293	64.279
100	603.868,348 365.754,293	101	603.879,419 365.817,892	64.555	101	603.879,419 365.817,892	102	603.886,994 365.867,383	50.068	102	603.886,994 365.867,383	103	603.894,569 365.893,682	27.368
103	603.894,569 365.893,682	104	603.902,546 365.918,847	26.398	104	603.902,546 365.918,847	105	603.934,172 366.018,613	104.659	105	603.934,172 366.018,613	106	603.932,426 366.019,298	1.876
106	603.932,426 366.019,298	107	603.927,717 366.021,146	5.058	107	603.927,717 366.021,146	108	603.922,962 366.023,012	5.108	108	603.922,962 366.023,012	109	603.911,58 366.027,111	12.098
109	603.911,58 366.027,111	110	603.908,173 366.028,326	3.617	110	603.908,173 366.028,326	111	603.902,868 366.030,218	5.632	111	603.902,868 366.030,218	112	603.892,668 366.033,857	10.83
112	603.892,668 366.033,857	113	603.881,183 366.037,954	12.194	113	603.881,183 366.037,954	114	603.879,054 366.038,713	2.26	114	603.879,054 366.038,713	115	603.870,94 366.041,607	8.615

Punct început	X / Y	Punct sfârșit	X / Y	Lungime segment	Punct început	X / Y	Punct sfârșit	X / Y	Lungime segment	Punct început	X / Y	Punct sfârșit	X / Y	Lungime segment
115	603.870,94 366.041,607	116	603.863,955 366.044,099	7.416	116	603.863,955 366.044,099	117	603.854,997 366.047,294	9.511	117	603.854,997 366.047,294	118	603.852,862 366.048,056	2.267
118	603.852,862 366.048,056	119	603.847,288 366.050,044	5.918	119	603.847,288 366.051,566	120	603.843,022 366.051,566	4.529	120	603.843,022 366.051,566	121	603.827,635 366.057,054	16.337
121	603.827,635 366.057,054	122	603.814,296 366.061,812	14.162	122	603.814,296 366.061,812	123	603.797,431 366.067,828	17.905	123	603.797,431 366.067,828	124	603.794,02 366.069,045	3.622
124	603.794,02 366.069,045	125	603.788,062 366.071,201	6.336	125	603.788,062 366.071,201	126	603.780,567 366.073,914	7.97	126	603.780,567 366.073,914	127	603.765,686 366.079,3	15.826
127	603.765,686 366.079,3	128	603.756,114 366.082,764	10.179	128	603.756,114 366.082,764	129	603.751,815 366.084,32	4.573	129	603.751,815 366.084,32	130	603.742,625 366.087,646	9.774
130	603.742,625 366.087,646	131	603.725,419 366.093,873	18.298	131	603.725,419 366.093,873	132	603.718,765 366.096,281	7.077	132	603.718,765 366.096,281	133	603.716,819 366.096,985	2.069
133	603.716,819 366.096,985	134	603.710,297 366.099,346	6.937	134	603.710,297 366.099,346	135	603.702,348 366.102,223	8.454	135	603.702,348 366.102,223	136	603.693,949 366.105,262	8.932
136	603.693,949 366.105,262	137	603.686,86 366.107,828	7.539	137	603.686,86 366.107,828	138	603.682,91 366.109,258	4.201	138	603.682,91 366.109,258	139	603.678,723 366.110,818	4.468
139	603.678,723 366.110,818	140	603.673,14 366.112,898	5.959	140	603.673,14 366.112,898	141	603.665,224 366.115,847	8.447	141	603.665,224 366.115,847	142	603.657,832 366.118,602	7.888
142	603.657,832 366.118,602	143	603.650,187 366.121,45	8.159	143	603.650,187 366.121,45	144	603.642,322 366.124,381	8.392	144	603.642,322 366.124,381	145	603.629,498 366.129,16	13.686
145	603.629,498 366.129,16	146	603.622,33 366.131,83	7.649	146	603.622,33 366.131,83	147	603.617,063 366.133,793	5.621	147	603.617,063 366.133,793	148	603.610,087 366.136,392	7.444
148	603.610,087 366.136,392	149	603.597,895 366.140,935	13.011	149	603.597,895 366.140,935	150	603.591,197 366.143,43	7.148	150	603.591,197 366.143,43	151	603.586,141 366.145,314	5.396
151	603.586,141 366.145,314	152	603.579,617 366.147,746	6.962	152	603.579,617 366.147,746	153	603.570,457 366.151,158	9.775	153	603.570,457 366.151,158	154	603.564,152 366.153,508	6.729
154	603.564,152 366.153,508	155	603.548,602 366.159,302	16.594	155	603.548,602 366.159,302	156	603.534,633 366.164,459	14.89	156	603.534,633 366.164,459	157	603.528,714 366.166,628	6.304
157	603.528,714 366.166,628	158	603.518,605 366.170,332	10.766	158	603.518,605 366.170,332	159	603.504,396 366.175,537	15.132	159	603.504,396 366.175,537	160	603.497,361 366.178,115	7.492
160	603.497,361 366.178,115	161	603.478,169 366.185,146	20.44	161	603.478,169 366.185,146	162	603.472,182 366.187,34	6.376	162	603.472,182 366.187,34	163	603.470,463 366.189,513	2.771
163	603.470,463 366.189,513	164	603.467,528 366.193,225	4.733	164	603.467,528 366.193,225	165	603.465,935 366.195,238	2.567	165	603.465,935 366.195,238	166	603.465,329 366.196,329	1.248
166	603.465,329 366.196,329	167	603.463,018 366.200,49	4.759	167	603.463,018 366.200,49	168	603.460,703 366.204,658	4.768	168	603.460,703 366.204,658	169	603.454,49 366.215,842	12.794
169	603.454,49 366.215,842	170	603.452,153 366.220,05	4.814	170	603.452,153 366.220,05	171	603.450,0 366.223,926	4.433	171	603.450,0 366.223,926	172	603.447,649 366.228,159	4.842
172	603.447,649 366.228,159	173	603.445,341 366.232,314	4.753	173	603.445,341 366.232,314	174	603.442,973 366.236,578	4.877	174	603.442,973 366.236,578	175	603.440,726 366.240,623	4.628
175	603.440,726 366.240,623	176	603.438,341 366.244,915	4.91	176	603.438,341 366.244,915	177	603.435,852 366.249,397	5.127	177	603.435,852 366.249,397	178	603.434,882 366.250,758	1.671
178	603.434,882 366.250,758	179	603.432,036 366.254,753	4.905	179	603.432,036 366.254,753	180	603.423,368 366.266,918	14.937	180	603.423,368 366.266,918	181	603.420,51 366.270,928	4.925
181	603.420,51 366.270,928	182	603.409,571 366.286,281	18.851	182	603.409,571 366.286,281	183	603.401,566 366.297,515	13.794	183	603.401,566 366.297,515	184	603.397,243 366.303,582	7.45
184	603.397,243 366.303,582	185	603.395,148 366.306,523	3.611	185	603.395,148 366.306,523	186	603.389,651 366.315,22	10.288	186	603.389,651 366.315,22	187	603.381,754 366.327,714	14.78
187	603.381,754 366.327,714	188	603.374,684 366.338,898	13.232	188	603.374,684 366.338,898	189	603.366,703 366.350,627	14.187	189	603.366,703 366.350,627	190	603.358,885 366.362,084	13.871
190	603.358,885 366.362,084	191	603.347,963 366.378,088	19.375	191	603.347,963 366.378,088	192	603.346,352 366.382,695	4.88	192	603.346,352 366.382,695	193	603.344,207 366.388,83	6.499
193	603.344,207 366.388,83	194	603.339,6 366.402,004	13.957	194	603.339,6 366.402,004	195	603.338,703 366.403,612	1.842	195	603.338,703 366.403,612	196	603.331,303 366.416,884	15.196
196	603.331,303 366.416,884	197	603.315,158 366.445,838	33.151	197	603.315,158 366.445,838	198	603.310,845 366.452,342	7.804	198	603.310,845 366.452,342	199	603.299,125 366.470,019	21.209
199	603.299,125 366.470,019	200	603.292,43 366.480,118	12.117	200	603.292,43 366.480,118	201	603.285,697 366.490,273	12.184	201	603.285,697 366.490,273	202	603.275,756 366.505,266	17.989
202	603.275,756 366.505,266	203	603.267,588 366.517,587	14.783	203	603.267,588 366.517,587	204	603.255,934 366.535,165	21.089	204	603.255,934 366.535,165	205	603.253,919 366.538,026	3.5
205	603.253,919 366.538,026	206	603.245,06 366.551,363	16.011	206	603.245,06 366.551,363	207	603.235,896 366.565,158	16.561	207	603.235,896 366.565,158	208	603.226,585 366.579,176	16.829
208	603.226,585 366.579,176	209	603.215,929 366.595,217	19.257	209	603.215,929 366.595,217	210	603.206,718 366.609,084	16.648	210	603.206,718 366.609,084	211	603.186,726 366.639,179	36.13
211	603.186,726 366.639,179	212	603.184,06 366.643,192	4.818	212	603.184,06 366.643,192	213	603.181,394 366.647,206	4.818	213	603.181,394 366.647,206	214	603.178,728 366.651,219	4.818

Punct început	X / Y	Punct sfârșit	X / Y	Lungime segment	Punct început	X / Y	Punct sfârșit	X / Y	Lungime segment	Punct început	X / Y	Punct sfârșit	X / Y	Lungime segment
214	603.178,728 366.651,219	215	603.172,196 366.661,054	11.807	215	603.172,196 366.661,054	216	603.165,627 366.670,942	11.871	216	603.165,627 366.670,942	217	603.159,985 366.679,435	10.197
217	603.159,985 366.679,435	218	603.149,537 366.695,164	18.883	218	603.149,537 366.695,164	219	603.136,253 366.715,162	24.008	219	603.136,253 366.715,162	220	603.129,282 366.725,657	12.599
220	603.129,282 366.725,657	221	603.120,707 366.738,565	15.497	221	603.120,707 366.738,565	222	603.113,2 366.749,865	13.566	222	603.113,2 366.749,865	223	603.107,812 366.757,977	9.738
223	603.107,812 366.757,977	224	603.101,942 366.766,814	10.609	224	603.101,942 366.766,814	225	603.093,984 366.778,793	14.381	225	603.093,984 366.778,793	226	603.088,67 366.786,793	9.604
226	603.088,67 366.786,793	227	603.082,166 366.796,584	11.754	227	603.082,166 366.796,584	228	603.074,358 366.808,339	14.112	228	603.074,358 366.808,339	229	603.072,746 366.810,765	2.913
229	603.072,746 366.810,765	230	603.068,363 366.817,365	7.923	230	603.068,363 366.817,365	231	603.064,003 366.823,928	7.88	231	603.064,003 366.823,928	232	603.054,972 366.837,524	16.321
232	603.054,972 366.837,524	233	603.050,682 366.843,981	7.752	233	603.050,682 366.843,981	234	603.044,505 366.853,28	11.163	234	603.044,505 366.853,28	235	603.043,018 366.855,518	2.687
235	603.043,018 366.855,518	236	603.037,93 366.863,177	9.195	236	603.037,93 366.863,177	237	603.033,559 366.869,759	7.901	237	603.033,559 366.869,759	238	603.029,939 366.875,208	6.542
238	603.029,939 366.875,208	239	603.027,632 366.878,682	4.17	239	603.027,632 366.878,682	240	603.026,325 366.880,648	2.361	240	603.026,325 366.880,648	241	603.020,64 366.889,206	10.274
241	603.020,64 366.889,206	242	603.017,804 366.893,476	5.127	242	603.017,804 366.893,476	243	603.013,456 366.900,022	7.858	243	603.013,456 366.900,022	244	603.009,853 366.905,446	6.512
244	603.009,853 366.905,446	245	603.002,619 366.916,336	13.074	245	603.002,619 366.916,336	246	602.991,655 366.932,842	19.815	246	602.991,655 366.932,842	247	602.980,667 366.949,383	19.858
247	602.980,667 366.949,383	248	602.974,645 366.958,448	10.882	248	602.974,645 366.958,448	249	602.965,288 366.972,535	16.912	249	602.965,288 366.972,535	250	602.961,677 366.977,97	6.525
250	602.961,677 366.977,97	251	602.958,063 366.983,411	6.532	251	602.958,063 366.983,411	1	602.954,347 366.989,005	6.716					

** Lungimile segmentelor sunt determinate în planul de proiecție Stereo 70 și sunt rotunjite la 1 milimetru.

*** Distanța dintre puncte este formată din segmente cumulate ce sunt mai mici decât valoarea 1 milimetru.

**DATE DESPRE IMOBILUL NR. 6581**

Oficiul de Cadastru și Publicitate Imobiliară PRAHOVA
Biroul de Cadastru și Publicitate Imobiliară Ploiești

A. Partea I. Descrierea imobilului

TEREN Extravilan

Adresa: Jud. Prahova

Nr. Crt	Nr cadastral Nr. topografic	Suprafața* (mp)	Observații / Referințe
A1		4.938	Sector cadastral:0 Teren neimprejmuit; domeniu public

B. Partea II. Proprietari și acte

Inscrieri privitoare la dreptul de proprietate și alte drepturi reale	Referințe
/	
Act Administrativ nr. 7560, din 04/10/2023 emis de Primaria Gherghita (Act administrativ 5/31.01.20074, emis de C.L. Gherghita, act normativ 477/16.06.2010, emis de Guvernul Romaniei);	
B1	A1
Intabulare, drept de PROPRIETATE domeniu public, dobandit prin Lege, cota actuala 1/1 1) Comuna Gherghita , CIF:2844014, domeniu public	

C. Partea III. SARCINI .

Inscrieri privind dezmembramintele dreptului de proprietate, drepturi reale de garanție și sarcini	Referințe
NU SUNT	

Anexa Nr. 1 La Partea I

Teren

Nr cadastral	Suprafața (mp)*	Observații / Referințe
	4.938	domeniu public

* Suprafața este determinată în planul de proiecție Stereo 70.



Date referitoare la teren

Crt	Categorie folosință	Intravilan	Suprafața (mp)	Tarla	Parcelă	Nr. topo	Observații / Referințe
1	drum	NU	4.938	-	275	-	

Lungime Segmente

1) Valorile lungimilor segmentelor sunt obținute din proiecție în plan.

Punct început	X / Y	Punct sfârșit	X / Y	Lungime segment
1	602.956,204 367.144,398	2	602.956,67 367.090,835	53.565
4	602.952,87 367.024,449	5	602.952,652 367.020,65	3.805
7	602.951,549 367.001,376	8	602.949,514 366.985,425	16.08
10	602.949,192 366.982,899	11	602.949,08 366.982,025	0.881
13	602.948,456 366.977,136	14	602.947,799 366.971,985	5.193
16	602.944,383 366.945,206	17	602.943,647 366.939,439	5.814
2	602.956,67 367.090,835	3	602.953,078 367.027,964	62.974
5	602.952,652 367.020,65	6	602.952,219 367.013,088	7.574
8	602.949,514 366.985,425	9	602.949,463 366.985,029	0.399
11	602.949,08 366.982,025	12	602.948,968 366.981,145	0.887
14	602.947,799 366.971,985	15	602.946,984 366.965,593	6.444
17	602.943,647 366.939,439	18	602.943,041 366.934,691	4.787
3	602.953,078 367.027,964	4	602.952,87 367.024,449	3.521
6	602.952,219 367.013,088	7	602.951,549 367.001,376	11.731
9	602.949,463 366.985,029	10	602.949,192 366.982,899	2.147
12	602.948,968 366.981,145	13	602.948,456 366.977,136	4.042
15	602.946,984 366.965,593	16	602.944,383 366.945,206	20.552
18	602.943,041 366.934,691	19	602.940,996 366.918,659	16.162

Punct început	X / Y	Punct sfârșit	X / Y	Lungime segment	Punct început	X / Y	Punct sfârșit	X / Y	Lungime segment	Punct început	X / Y	Punct sfârșit	X / Y	Lungime segment
19	602.940,996 366.918,659	20	602.938,698 366.900,652	18.15 3	20	602.938,698 366.900,652	21	602.937,945 366.894,748	5.952	21	602.937,945 366.894,748	22	602.937,685 366.892,708	2.057
22	602.937,685 366.892,708	23	602.936,491 366.883,349	9.435	23	602.936,491 366.883,349	24	602.935,955 366.879,155	4.228	24	602.935,955 366.879,155	25	602.935,684 366.877,027	2.145
25	602.935,684 366.877,027	26	602.932,747 366.854,007	23.20 7	26	602.932,747 366.854,007	27	602.931,9 366.847,368	6.693	27	602.931,9 366.847,368	28	602.930,609 366.837,248	10.20 2
28	602.930,609 366.837,248	29	602.928,456 366.820,37	17.01 5	29	602.928,456 366.820,37	30	602.927,427 366.812,307	8.128	30	602.927,427 366.812,307	31	602.925,556 366.797,641	14.78 5
31	602.925,556 366.797,641	32	602.924,416 366.788,705	9.008	32	602.924,416 366.788,705	33	602.922,712 366.775,351	13.46 2	33	602.922,712 366.775,351	34	602.920,963 366.761,646	13.81 6
34	602.920,963 366.761,646	35	602.919,344 366.748,956	12.79 3	35	602.919,344 366.748,956	36	602.918,247 366.740,353	8.673	36	602.918,247 366.740,353	37	602.917,794 366.735,934	4.443
37	602.917,794 366.735,934	38	602.915,976 366.718,185	17.84 1	38	602.915,976 366.718,185	39	602.914,034 366.699,228	19.05 6	39	602.914,034 366.699,228	40	602.912,786 366.687,036	12.25 6
40	602.912,786 366.687,036	41	602.911,976 366.679,133	7.944	41	602.911,976 366.679,133	42	602.911,479 366.674,278	4.881	42	602.911,479 366.674,278	43	602.908,713 366.647,269	27.15
43	602.908,713 366.647,269	44	602.906,677 366.627,395	19.97 8	44	602.906,677 366.627,395	45	602.905,299 366.613,944	13.52 2	45	602.905,299 366.613,944	46	602.903,941 366.600,682	13.33 1
46	602.903,941 366.600,682	47	602.902,768 366.589,225	11.51 7	47	602.902,768 366.589,225	48	602.901,672 366.578,532	10.75	48	602.901,672 366.578,532	49	602.899,968 366.561,896	16.72 3
49	602.899,968 366.561,896	50	602.899,308 366.555,442	6.487	50	602.899,308 366.555,442	51	602.893,779 366.501,462	54.26 3	51	602.893,779 366.501,462	52	602.890,413 366.468,598	33.03 6
52	602.890,413 366.468,598	53	602.888,523 366.450,147	18.54 7	53	602.888,523 366.450,147	54	602.886,662 366.431,982	18.26	54	602.886,662 366.431,982	55	602.885,975 366.425,271	6.746
55	602.885,975 366.425,271	56	602.885,664 366.422,231	3.056	56	602.885,664 366.422,231	57	602.885,197 366.417,671	4.584	57	602.885,197 366.417,671	58	602.885,041 366.416,151	1.528
58	602.885,041 366.416,151	59	602.883,882 366.404,836	11.37 5	59	602.883,882 366.404,836	60	602.883,422 366.400,34	4.519	60	602.883,422 366.400,34	61	602.882,272 366.389,119	11.28
61	602.882,272 366.389,119	62	602.880,592 366.372,71	16.49 5	62	602.880,592 366.372,71	63	602.879,551 366.362,549	10.21 4	63	602.879,551 366.362,549	64	602.877,271 366.340,287	22.37 8
64	602.877,271 366.340,287	65	602.876,101 366.328,869	11.47 8	65	602.876,101 366.328,869	66	602.874,926 366.317,397	11.53 2	66	602.874,926 366.317,397	67	602.873,746 366.305,875	11.58 2
67	602.873,746 366.305,875	68	602.872,666 366.295,327	10.60 3	68	602.872,666 366.295,327	69	602.871,48 366.283,746	11.64 2	69	602.871,48 366.283,746	70	602.869,697 366.266,344	17.49 3
70	602.869,697 366.266,344	71	602.867,162 366.241,595	24.87 8	71	602.867,162 366.241,595	72	602.865,282 366.223,232	18.45 9	72	602.865,282 366.223,232	73	602.862,909 366.200,069	23.28 4
73	602.862,909 366.200,069	74	602.861,662 366.187,891	12.24 2	74	602.861,662 366.187,891	75	602.860,882 366.180,282	7.649	75	602.860,882 366.180,282	76	602.859,677 366.168,508	11.83 5
76	602.859,677 366.168,508	77	602.858,541 366.157,419	11.14 8	77	602.858,541 366.157,419	78	602.857,409 366.146,368	11.10 9	78	602.857,409 366.146,368	79	602.854,81 366.120,995	25.50 5
79	602.854,81 366.120,995	80	602.854,426 366.117,243	3.772	80	602.854,426 366.117,243	81	602.853,603 366.109,206	8.078	81	602.853,603 366.109,206	82	602.851,422 366.087,911	21.40 6
82	602.851,422 366.087,911	83	602.850,624 366.080,128	7.824	83	602.850,624 366.080,128	84	602.849,841 366.072,483	7.685	84	602.849,841 366.072,483	85	602.848,723 366.061,563	10.97 7
85	602.848,723 366.061,563	86	602.847,721 366.051,782	9.832	86	602.847,721 366.051,782	87	602.847,65 366.051,086	0.7	87	602.847,65 366.051,086	88	602.847,071 366.045,434	5.682
88	602.847,071 366.045,434	89	602.847,009 366.044,825	0.612	89	602.847,009 366.044,825	90	602.844,749 366.022,765	22.17 5	90	602.844,749 366.022,765	91	602.844,705 366.022,334	0.433
91	602.844,705 366.022,334	92	602.843,622 366.011,76	10.62 9	92	602.843,622 366.011,76	93	602.842,872 366.004,442	7.357	93	602.842,872 366.004,442	94	602.841,704 365.993,03	11.47 2
94	602.841,704 365.993,03	95	602.839,927 365.975,684	17.43 7	95	602.839,927 365.975,684	96	602.838,703 365.963,732	12.01 4	96	602.838,703 365.963,732	97	602.838,094 365.957,788	5.975
97	602.838,094 365.957,788	98	602.836,232 365.939,607	18.27 6	98	602.836,232 365.939,607	99	602.835,062 365.928,181	11.48 5	99	602.835,062 365.928,181	100	602.834,698 365.924,635	3.565
100	602.834,698 365.924,635	101	602.834,051 365.918,316	6.352	101	602.834,051 365.918,316	102	602.832,451 365.902,693	15.70 5	102	602.832,451 365.902,693	103	602.832,06 365.898,876	3.837
103	602.832,06 365.898,876	104	602.831,085 365.889,353	9.573	104	602.831,085 365.889,353	105	602.830,71 365.885,696	3.676	105	602.830,71 365.885,696	106	602.829,395 365.872,853	12.91
106	602.829,395 365.872,853	107	602.828,828 365.867,32	5.562	107	602.828,828 365.867,32	108	602.826,596 365.845,528	21.90 6	108	602.826,596 365.845,528	109	602.825,853 365.838,277	7.289
109	602.825,853 365.838,277	110	602.824,741 365.827,414	10.92	110	602.824,741 365.827,414	111	602.823,437 365.814,682	12.79 9	111	602.823,437 365.814,682	112	602.822,105 365.801,677	13.07 3
112	602.822,105 365.801,677	113	602.820,183 365.782,916	18.85 9	113	602.820,183 365.782,916	114	602.819,445 365.775,707	7.247	114	602.819,445 365.775,707	115	602.818,338 365.764,9	10.86 4
115	602.818,338 365.764,9	116	602.817,6 365.757,7	7.238	116	602.817,6 365.757,7	117	602.817,011 365.751,943	5.787	117	602.817,011 365.751,943	118	602.816,274 365.744,75	7.231

Punct început	X / Y	Punct sfârșit	X / Y	Lungime segment	Punct început	X / Y	Punct sfârșit	X / Y	Lungime segment	Punct început	X / Y	Punct sfârșit	X / Y	Lungime segment
118	602.816,274 365.744,75	119	602.815,906 365.741,155	3.614	119	602.815,906 365.741,155	120	602.815,637 365.738,531	2.638	120	602.815,637 365.738,531	121	602.819,083 365.737,898	3.504
121	602.819,083 365.737,898	122	602.821,263 365.759,181	21.39 4	122	602.821,263 365.759,181	123	602.821,884 365.765,246	6.097	123	602.821,884 365.765,246	124	602.822,626 365.772,496	7.288
124	602.822,626 365.772,496	125	602.823,889 365.784,818	12.38 7	125	602.823,889 365.784,818	126	602.824,967 365.795,347	10.58 4	126	602.824,967 365.795,347	127	602.826,276 365.808,121	12.84 1
127	602.826,276 365.808,121	128	602.827,17 365.816,851	8.776	128	602.827,17 365.816,851	129	602.828,334 365.828,215	11.42 3	129	602.828,334 365.828,215	130	602.828,69 365.831,693	3.496
130	602.828,69 365.831,693	131	602.829,502 365.839,62	7.968	131	602.829,502 365.839,62	132	602.830,39 365.848,285	8.71	132	602.830,39 365.848,285	133	602.831,195 365.856,146	7.902
133	602.831,195 365.856,146	134	602.832,432 365.868,226	12.14 3	134	602.832,432 365.868,226	135	602.833,451 365.878,177	10.00 3	135	602.833,451 365.878,177	136	602.835,209 365.895,334	17.24 7
136	602.835,209 365.895,334	137	602.836,435 365.907,302	12.03 1	137	602.836,435 365.907,302	138	602.837,902 365.921,623	14.39 6	138	602.837,902 365.921,623	139	602.838,709 365.929,501	7.919
139	602.838,709 365.929,501	140	602.839,057 365.932,897	3.414	140	602.839,057 365.932,897	141	602.839,925 365.941,375	8.522	141	602.839,925 365.941,375	142	602.840,792 365.949,837	8.506
142	602.840,792 365.949,837	143	602.842,026 365.961,883	12.10 9	143	602.842,026 365.961,883	144	602.843,749 365.978,71	16.91 5	144	602.843,749 365.978,71	145	602.845,008 365.990,998	12.35 2
145	602.845,008 365.990,998	146	602.845,865 365.999,364	8.41	146	602.845,865 365.999,364	147	602.846,891 366.009,383	10.07 1	147	602.846,891 366.009,383	148	602.847,936 366.019,588	10.25 8
148	602.847,936 366.019,588	149	602.850,003 366.039,764	20.28 2	149	602.850,003 366.039,764	150	602.851,65 366.055,846	16.16 6	150	602.851,65 366.055,846	151	602.852,916 366.068,206	12.42 5
151	602.852,916 366.068,206	152	602.853,369 366.072,624	4.441	152	602.853,369 366.072,624	153	602.854,542 366.084,08	11.51 6	153	602.854,542 366.084,08	154	602.855,012 366.088,669	4.613
154	602.855,012 366.088,669	155	602.855,432 366.092,762	4.114	155	602.855,432 366.092,762	156	602.855,934 366.097,669	4.933	156	602.855,934 366.097,669	157	602.857,606 366.113,988	16.40 4
157	602.857,606 366.113,988	158	602.859,892 366.136,307	22.43 6	158	602.859,892 366.136,307	159	602.861,054 366.147,651	11.40 3	159	602.861,054 366.147,651	160	602.861,815 366.155,08	7.468
160	602.861,815 366.155,08	161	602.862,311 366.159,92	4.865	161	602.862,311 366.159,92	162	602.863,202 366.168,619	8.745	162	602.863,202 366.168,619	163	602.863,688 366.173,362	4.768
163	602.863,688 366.173,362	164	602.865,331 366.189,41	16.13 2	164	602.865,331 366.189,41	165	602.866,395 366.199,795	10.43 9	165	602.866,395 366.199,795	166	602.867,474 366.210,326	10.58 6
166	602.867,474 366.210,326	167	602.869,263 366.227,791	17.55 6	167	602.869,263 366.227,791	168	602.870,303 366.237,947	10.20 9	168	602.870,303 366.237,947	169	602.871,422 366.248,872	10.98 2
169	602.871,422 366.248,872	170	602.872,129 366.255,77	6.934	170	602.872,129 366.255,77	171	602.872,533 366.259,715	3.966	171	602.872,533 366.259,715	172	602.873,177 366.266,006	6.324
172	602.873,177 366.266,006	173	602.874,446 366.278,389	12.44 8	173	602.874,446 366.278,389	174	602.875,644 366.290,092	11.76 4	174	602.875,644 366.290,092	175	602.877,344 366.306,681	16.67 6
175	602.877,344 366.306,681	176	602.878,572 366.318,672	12.05 4	176	602.878,572 366.318,672	177	602.879,521 366.327,938	9.314	177	602.879,521 366.327,938	178	602.880,421 366.336,722	8.83
178	602.880,421 366.336,722	179	602.881,423 366.346,505	9.834	179	602.881,423 366.346,505	180	602.882,348 366.355,533	9.075	180	602.882,348 366.355,533	181	602.884,242 366.374,029	18.59 3
181	602.884,242 366.374,029	182	602.886,69 366.397,926	24.02 2	182	602.886,69 366.397,926	183	602.887,352 366.404,388	6.496	183	602.887,352 366.404,388	184	602.887,82 366.408,964	4.6
184	602.887,82 366.408,964	185	602.889,27 366.423,112	14.22 2	185	602.889,27 366.423,112	186	602.890,649 366.436,581	13.53 9	186	602.890,649 366.436,581	187	602.892,131 366.451,05	14.54 5
187	602.892,131 366.451,05	188	602.893,246 366.461,93	10.93 7	188	602.893,246 366.461,93	189	602.895,058 366.479,619	17.78 2	189	602.895,058 366.479,619	190	602.895,633 366.485,235	5.645
190	602.895,633 366.485,235	191	602.897,155 366.500,09	14.93 3	191	602.897,155 366.500,09	192	602.897,75 366.505,905	5.845	192	602.897,75 366.505,905	193	602.899,7 366.524,939	19.13 4
193	602.899,7 366.524,939	194	602.901,041 366.538,034	13.16 3	194	602.901,041 366.538,034	195	602.902,456 366.551,848	13.88 6	195	602.902,456 366.551,848	196	602.903,455 366.561,602	9.805
196	602.903,455 366.561,602	197	602.905,403 366.580,619	19.11 7	197	602.905,403 366.580,619	198	602.906,114 366.587,561	6.978	198	602.906,114 366.587,561	199	602.907,693 366.602,978	15.49 8
199	602.907,693 366.602,978	200	602.910,155 366.627,009	24.15 7	200	602.910,155 366.627,009	201	602.913,481 366.659,477	32.63 8	201	602.913,481 366.659,477	202	602.915,238 366.676,629	17.24 2
202	602.915,238 366.676,629	203	602.918,125 366.704,814	28.33 2	203	602.918,125 366.704,814	204	602.921,724 366.739,953	35.32 3	204	602.921,724 366.739,953	205	602.922,274 366.744,265	4.347
205	602.922,274 366.744,265	206	602.925,916 366.772,801	28.76 7	206	602.925,916 366.772,801	207	602.927,817 366.787,696	15.01 6	207	602.927,817 366.787,696	208	602.930,592 366.809,438	21.91 8
208	602.930,592 366.809,438	209	602.935,011 366.844,062	34.90 5	209	602.935,011 366.844,062	210	602.937,692 366.865,072	21.18	210	602.937,692 366.865,072	211	602.938,701 366.872,976	7.968
211	602.938,701 366.872,976	212	602.940,795 366.889,38	16.53 7	212	602.940,795 366.889,38	213	602.943,998 366.914,479	25.30 3	213	602.943,998 366.914,479	214	602.946,427 366.933,513	19.18 8
214	602.946,427 366.933,513	215	602.952,967 366.984,757	51.66	215	602.952,967 366.984,757	216	602.954,347 366.989,005	4.467	216	602.954,347 366.989,005	217	602.954,417 366.990,236	1.233

Punct început	X / Y	Punct sfârșit	X / Y	Lungime segment	Punct început	X / Y	Punct sfârșit	X / Y	Lungime segment	Punct început	X / Y	Punct sfârșit	X / Y	Lungime segment
217	602.954,417 366.990,236	218	602.955,184 367.003,634	13.42	218	602.955,184 367.003,634	219	602.956,178 367.020,996	17.39 1	219	602.956,178 367.020,996	220	602.956,687 367.029,888	8.906
220	602.956,687 367.029,888	221	602.957,204 367.038,924	9.051	221	602.957,204 367.038,924	222	602.957,773 367.048,857	9.949	222	602.957,773 367.048,857	223	602.958,262 367.057,395	8.552
223	602.958,262 367.057,395	224	602.958,755 367.066,018	8.636	224	602.958,755 367.066,018	225	602.959,188 367.073,578	7.573	225	602.959,188 367.073,578	226	602.960,172 367.090,767	17.21 7
226	602.960,172 367.090,767	227	602.960,106 367.094,622	3.856	227	602.960,106 367.094,622	228	602.959,948 367.103,802	9.181	228	602.959,948 367.103,802	229	602.959,366 367.137,815	34.01 7
229	602.959,366 367.137,815	230	602.959,553 367.142,483	4.672	230	602.959,553 367.142,483	1	602.956,204 367.144,398	3.858					

** Lungimile segmentelor sunt determinate în planul de proiecție Stereo 70 și sunt rotunjite la 1 milimetru.

*** Distanța dintre puncte este formată din segmente cumulate ce sunt mai mici decât valoarea 1 milimetru.

**DATE DESPRE IMOBILUL NR. 6582**

Oficiul de Cadastru și Publicitate Imobiliară PRAHOVA
Biroul de Cadastru și Publicitate Imobiliară Ploiești

A. Partea I. Descrierea imobilului

TEREN Extravilan

Adresa: Jud. Prahova

Nr. Crt	Nr cadastral Nr. topografic	Suprafața* (mp)	Observații / Referințe
A1		4.993	Sector cadastral:0 Teren neimprejmuit; domeniu public

B. Partea II. Proprietari și acte

Inscrieri privitoare la dreptul de proprietate și alte drepturi reale	Referințe
/	
Act Administrativ nr. 9063, din 08/12/2023 emis de Primaria Gherghita (Act administrativ 5/31.01.20074, emis de C.L. Gherghita, act normativ 477/16.06.2010, emis de Guvernul Romaniei);	
B1	A1
Intabulare, drept de PROPRIETATE domeniu public, dobandit prin Lege, cota actuala 1/1 1) Comuna Gherghita, CIF:2844014, domeniu public	

C. Partea III. SARCINI .

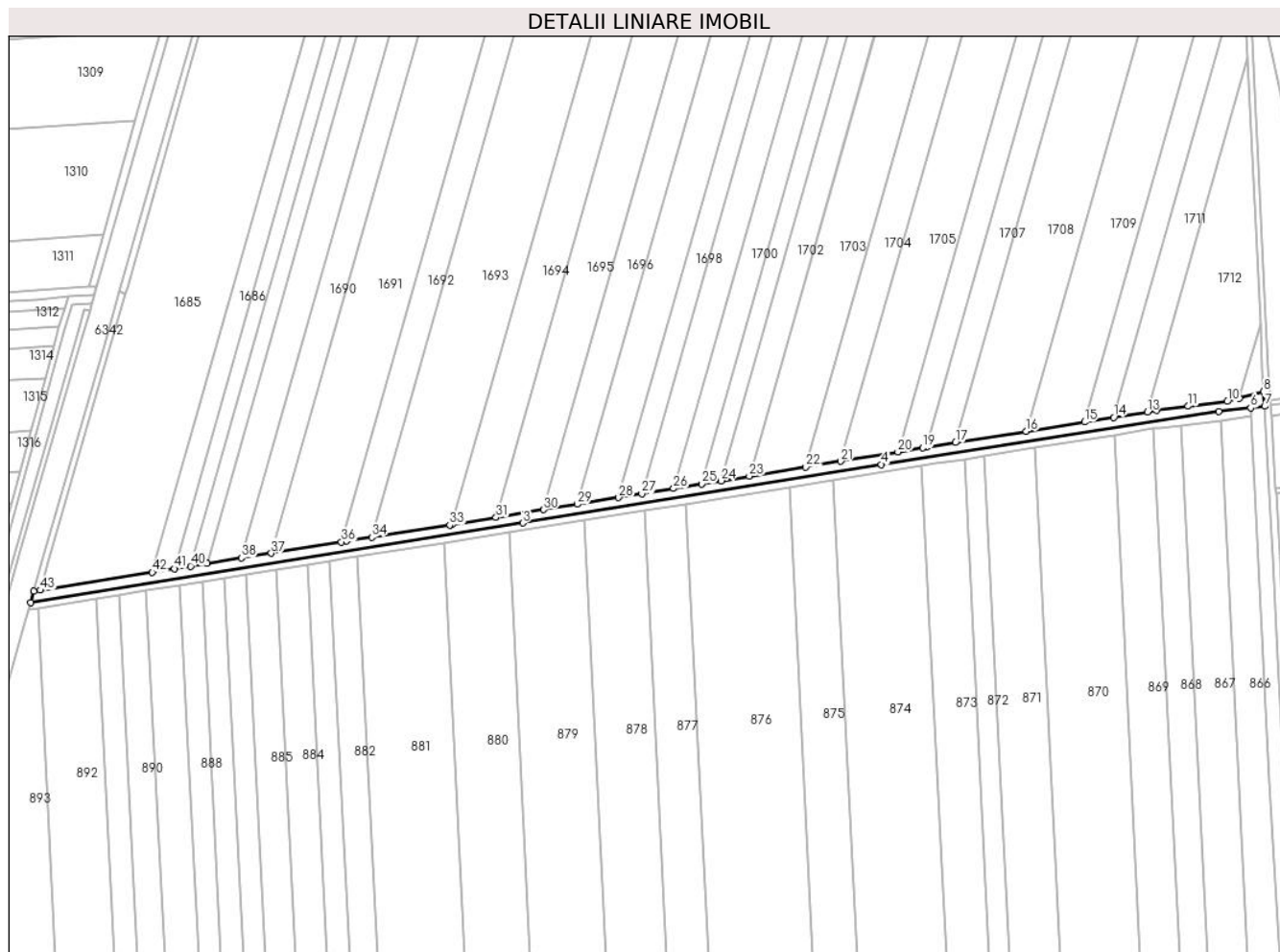
Inscrieri privind dezmembramintele dreptului de proprietate, drepturi reale de garanție și sarcini	Referințe
NU SUNT	

Anexa Nr. 1 La Partea I

Teren

Nr cadastral	Suprafața (mp)*	Observații / Referințe
	4.993	domeniu public

* Suprafața este determinată în planul de proiecție Stereo 70.



Date referitoare la teren

Crt	Categorie folosință	Intravilan	Suprafața (mp)	Tarla	Parcelă	Nr. topo	Observații / Referințe
1	drum	NU	4.993	-	326/29	-	

Lungime Segmente

1) Valorile lungimilor segmentelor sunt obținute din proiecție în plan.

Punct început	X / Y	Punct sfârșit	X / Y	Lungime segment	Punct început	X / Y	Punct sfârșit	X / Y	Lungime segment	Punct început	X / Y	Punct sfârșit	X / Y	Lungime segment
1	600.149,104 366.342,719	2	600.147,124 366.335,637	7.354	2	600.147,124 366.335,637	3	600.457,728 366.385,763	314.6 23	3	600.457,728 366.385,763	4	600.684,004 366.422,657	229.2 64
4	600.684,004 366.422,657	5	600.896,828 366.456,176	215.4 47	5	600.896,828 366.456,176	6	600.917,031 366.458,35	20.31 9	6	600.917,031 366.458,35	7	600.925,941 366.459,309	8.962
7	600.925,941 366.459,309	8	600.925,184 366.468,552	9.274	8	600.925,184 366.468,552	9	600.909,933 366.464,443	15.79 5	9	600.909,933 366.464,443	10	600.902,222 366.462,365	7.986
10	600.902,222 366.462,365	11	600.877,698 366.459,401	24.70 2	11	600.877,698 366.459,401	12	600.857,819 366.456,669	20.06 6	12	600.857,819 366.456,669	13	600.851,892 366.455,725	6.002
13	600.851,892 366.455,725	14	600.830,659 366.452,343	21.50 1	14	600.830,659 366.452,343	15	600.812,159 366.449,396	18.73 3	15	600.812,159 366.449,396	16	600.775,357 366.443,533	37.26 6
16	600.775,357 366.443,533	17	600.730,725 366.436,423	45.19 5	17	600.730,725 366.436,423	18	600.712,57 366.433,531	18.38 4	18	600.712,57 366.433,531	19	600.710,153 366.433,145	2.448

Punct început	X / Y	Punct sfârșit	X / Y	Lungime segment	Punct început	X / Y	Punct sfârșit	X / Y	Lungime segment	Punct început	X / Y	Punct sfârșit	X / Y	Lungime segment
19	600.710,153 366.433,145	20	600.694,453 366.430,584	15.908	20	600.694,453 366.430,584	21	600.658,403 366.424,701	36.527	21	600.658,403 366.424,701	22	600.636,295 366.421,093	22.4
22	600.636,295 366.421,093	23	600.600,622 366.415,271	36.145	23	600.600,622 366.415,271	24	600.582,865 366.412,374	17.992	24	600.582,865 366.412,374	25	600.570,468 366.410,351	12.561
25	600.570,468 366.410,351	26	600.552,806 366.407,469	17.896	26	600.552,806 366.407,469	27	600.532,803 366.404,204	20.268	27	600.532,803 366.404,204	28	600.518,186 366.401,819	14.81
28	600.518,186 366.401,819	29	600.492,054 366.397,555	26.478	29	600.492,054 366.397,555	30	600.470,918 366.394,106	21.416	30	600.470,918 366.394,106	31	600.440,774 366.389,186	30.543
31	600.440,774 366.389,186	32	600.412,925 366.384,642	28.217	32	600.412,925 366.384,642	33	600.411,675 366.384,438	1.267	33	600.411,675 366.384,438	34	600.362,518 366.376,852	49.739
34	600.362,518 366.376,852	35	600.346,314 366.374,351	16.396	35	600.346,314 366.374,351	36	600.343,163 366.373,846	3.191	36	600.343,163 366.373,846	37	600.298,855 366.366,739	44.874
37	600.298,855 366.366,739	38	600.280,074 366.363,726	19.021	38	600.280,074 366.363,726	39	600.258,285 366.360,231	22.068	39	600.258,285 366.360,231	40	600.248,023 366.358,585	10.393
40	600.248,023 366.358,585	41	600.237,771 366.356,941	10.383	41	600.237,771 366.356,941	42	600.223,843 366.354,707	14.106	42	600.223,843 366.354,707	43	600.153,166 366.343,37	71.58
43	600.153,166 366.343,37	1	600.149,104 366.342,719	4.114										

** Lungimile segmentelor sunt determinate în planul de proiecție Stereo 70 și sunt rotunjite la 1 milimetru.

*** Distanța dintre puncte este formată din segmente cumulate ce sunt mai mici decât valoarea 1 milimetru.

**DATE DESPRE IMOBILUL NR. 6583**

Oficiul de Cadastru și Publicitate Imobiliară PRAHOVA
Biroul de Cadastru și Publicitate Imobiliară Ploiești

A. Partea I. Descrierea imobilului

TEREN Extravilan

Nr. cadastral vechi:858

Adresa: Jud. Prahova

Nr. Crt	Nr cadastral Nr. topografic	Suprafața* (mp)	Observații / Referințe
A1	21133	67	Sector cadastral:0 Teren neîmprejmuit;

B. Partea II. Proprietari și acte

Inscrieri privitoare la dreptul de proprietate și alte drepturi reale		Referințe
59108 / 04/10/2011		
Hotarare Judecatoreasca nr. 1315, din 09/02/2011 emis de JUDECATORIA PLOIESTI (act administrativ nr. 67853/14-06-2011 emis de COMISIA JUDETEANA PRAHOVA; incheiere fn./10.08.2011 emisa de JUDECATORIA PLOIESTI, hotararile nr. 22, 23, 24, 25 si 28/22.05.2009 emise de CNADNR);		
B1	Intabulare, drept de PROPRIETATE, dobandit prin Hotarare Judecatoreasca, cota actuala 1/1 1) SULT MARILLENE VASILICA 2) VOICULESCU IRINA IOSEFINA SILVIA	A1

C. Partea III. SARCINI

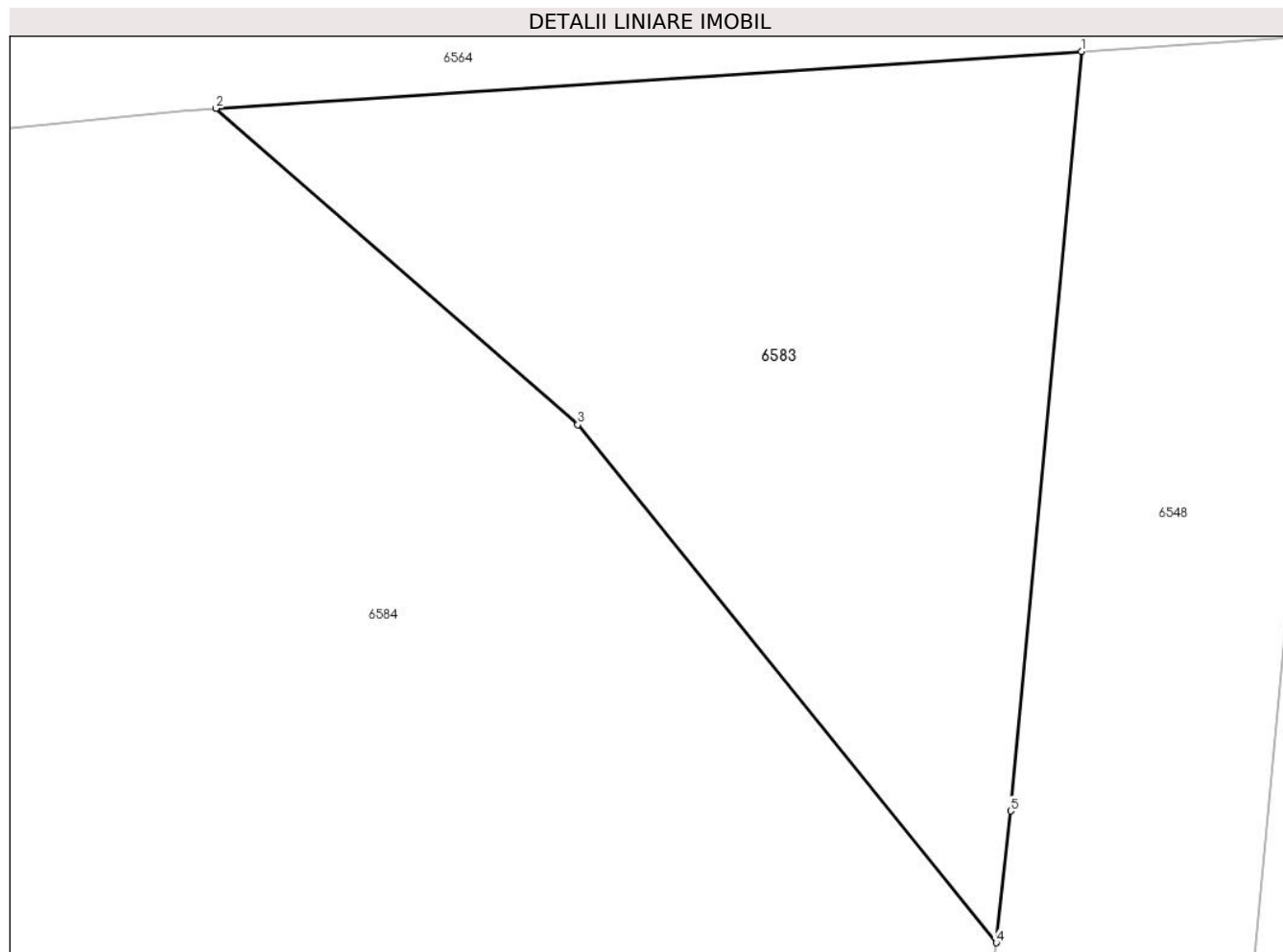
Inscrieri privind dezmembramintele dreptului de proprietate, drepturi reale de garanție și sarcini		Referințe
59108 / 04/10/2011		
Hotarare Judecatoreasca nr. 1315, din 09/02/2011 emis de JUDECATORIA PLOIESTI (act administrativ nr. 67853/14-06-2011 emis de COMISIA JUDETEANA PRAHOVA; incheiere fn./10.08.2011 emisa de JUDECATORIA PLOIESTI, hotararile nr. 22, 23, 24, 25 si 28/22.05.2009 emise de CNADNR);		
C1	Intabulare, drept de IPOTECA, Valoare:4166 RONLEGALA pentru garantarea restului de pret datorat cu titlu de sulta 1) DUMITRESCU PAUL ALEXANDRU 2) DUMITRESCU MARIANA	A1

Anexa Nr. 1 La Partea I

Teren

Nr cadastral	Suprafața (mp)*	Observații / Referințe
21133	67	

* Suprafața este determinată în planul de proiecție Stereo 70.



Date referitoare la teren

Crt	Categorie folosință	Intra vilan	Suprafața (mp)	Tarla	Parcelă	Nr. topo	Observații / Referințe
1	arabil	NU	67	66	791/1	-	

Lungime Segmente

1) Valorile lungimilor segmentelor sunt obținute din proiecție în plan.

Punct început	X / Y	Punct sfârșit	X / Y	Lungime segment (** (m)
1	599.664,01 362.313,246	2	599.652,177 362.312,467	11.859
2	599.652,177 362.312,467	3	599.657,124 362.308,148	6.567
3	599.657,124 362.308,148	4	599.662,843 362.301,073	9.097
4	599.662,843 362.301,073	5	599.663,043 362.302,874	1.812
5	599.663,043 362.302,874	1	599.664,01 362.313,246	10.417

**** Lungimile segmentelor sunt determinate în planul de proiecție Stereo 70 și sunt rotunjite la 1 milimetru.**

***** Distanța dintre puncte este formată din segmente cumulate ce sunt mai mici decât valoarea 1 milimetru.**

**DATE DESPRE IMOBILUL NR. 6584**

Oficiul de Cadastru și Publicitate Imobiliară PRAHOVA
Biroul de Cadastru și Publicitate Imobiliară Ploiești

A. Partea I. Descrierea imobilului

TEREN Extravilan

Nr. cadastral vechi:872

Adresa: Jud. Prahova

Nr. Crt	Nr cadastral Nr. topografic	Suprafața* (mp)	Observații / Referințe
A1	21134	512	Sector cadastral:0 Teren neimprejmuit;

B. Partea II. Proprietari și acte

Inscrieri privitoare la dreptul de proprietate și alte drepturi reale	Referințe
59096 / 04/10/2011	
Hotarare Judecatoreasca nr. 1315, din 09/02/2011 emis de JUDECATORIA PLOIESTI (act administrativ nr. 67853/14-06-2001 emis de COMISIA JUDETEANA PRAHOVA; incheierea de indreptatre eroare din 10.08.2011 Judecatoria Ploiesti);	
B1	A1
Intabulare, drept de PROPRIETATE, dobandit prin Hotarare Judecatoreasca, cota actuala 1/1	
1) SULT MARILLEN VASILICA	
2) VOICULESCU IRINA IOSEFINA SILVIA	

C. Partea III. SARCINI

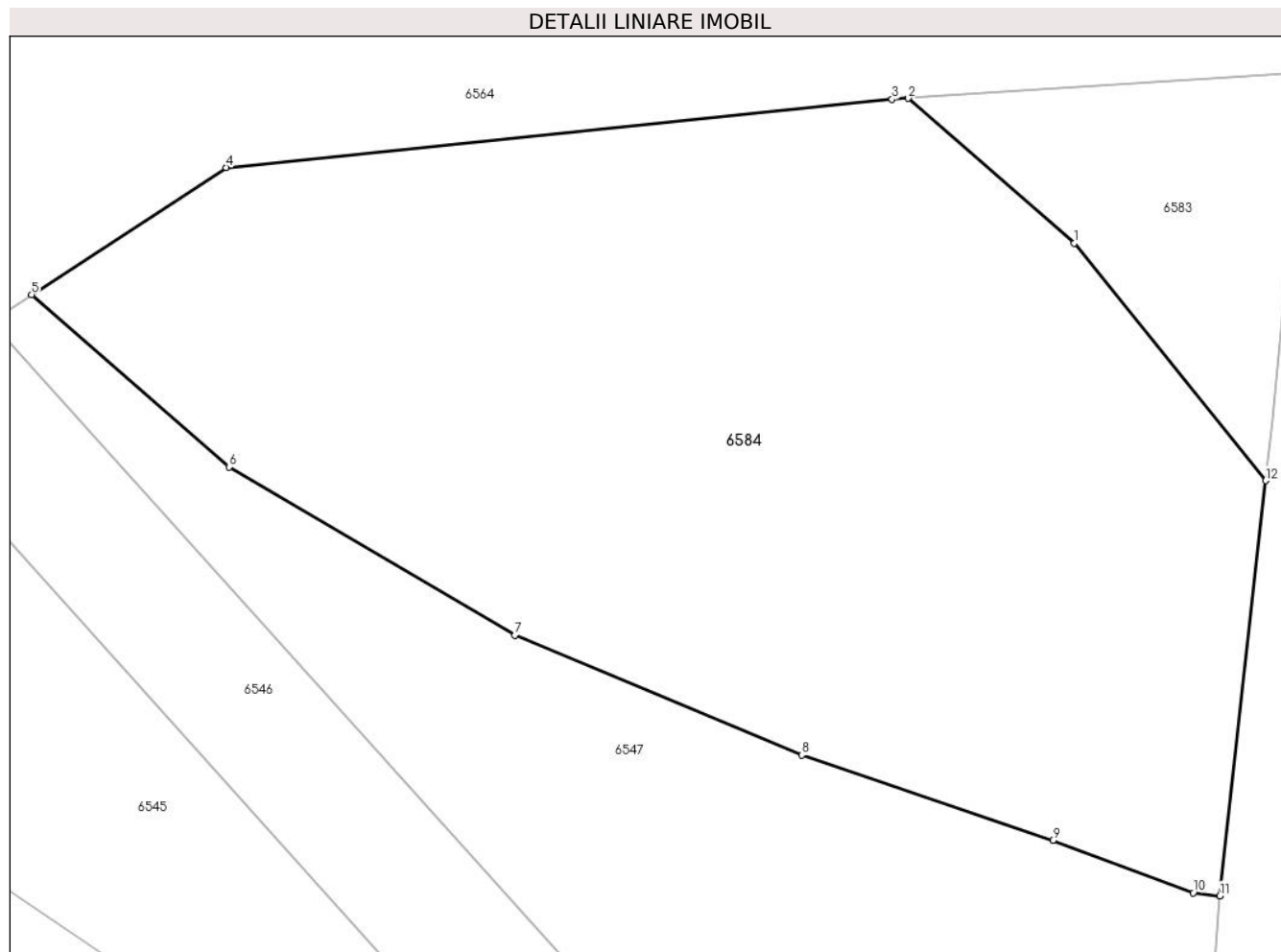
Inscrieri privind dezmembramintele dreptului de proprietate, drepturi reale de garanție și sarcini	Referințe
59096 / 04/10/2011	
Hotarare Judecatoreasca nr. 1315, din 09/02/2011 emis de JUDECATORIA PLOIESTI (act administrativ nr. 67853/14-06-2001 emis de COMISIA JUDETEANA PRAHOVA; incheierea de indreptatre eroare din 10.08.2011 Judecatoria Ploiesti);	
C1	A1
Intabulare, drept de IPOTECA, Valoare:4166 RONLEGALA pentru garantarea restului de pret datorat cu titlu de sulta	
1) DUMITRESCU PAUL ALEXANDRU	
2) DUMITRESCU MARIANA	

Anexa Nr. 1 La Partea I

Teren

Nr cadastral	Suprafața (mp)*	Observații / Referințe
21134	512	

* Suprafața este determinată în planul de proiecție Stereo 70.



Date referitoare la teren

Crt	Categorie folosință	Intravilan	Suprafața (mp)	Tarla	Parcelă	Nr. topo	Observații / Referințe
1	arabil	NU	512	66	791/1	-	

Lungime Segmente

1) Valorile lungimilor segmentelor sunt obținute din proiecție în plan.

Punct început	X / Y	Punct sfârșit	X / Y	Lungime segment (** (m)
1	599.657,124 362.308,148	2	599.652,177 362.312,467	6.567
2	599.652,177 362.312,467	3	599.651,696 362.312,436	0.482
3	599.651,696 362.312,436	4	599.631,821 362.310,404	19.979
4	599.631,821 362.310,404	5	599.626,024 362.306,62	6.923
5	599.626,024 362.306,62	6	599.631,911 362.301,483	7.813

Punct început	X / Y	Punct sfârșit	X / Y	Lungime segment (** (m)
6	599.631,911 362.301,483	7	599.640,443 362.296,464	9.899
7	599.640,443 362.296,464	8	599.649,002 362.292,896	9.273
8	599.649,002 362.292,896	9	599.656,494 362.290,36	7.91
9	599.656,494 362.290,36	10	599.660,683 362.288,788	4.474
10	599.660,683 362.288,788	11	599.661,469 362.288,701	0.791
11	599.661,469 362.288,701	12	599.662,843 362.301,073	12.448
12	599.662,843 362.301,073	1	599.657,124 362.308,148	9.097

** Lungimile segmentelor sunt determinate în planul de proiecție Stereo 70 și sunt rotunjite la 1 milimetru.

*** Distanța dintre puncte este formată din segmente cumulate ce sunt mai mici decât valoarea 1 milimetru.

**DATE DESPRE IMOBILUL NR. 6585**

Oficiul de Cadastru și Publicitate Imobiliară PRAHOVA
Biroul de Cadastru și Publicitate Imobiliară Ploiești

A. Partea I. Descrierea imobilului

TEREN Necunoscut

Adresa: Loc. Gherghita, Jud. Prahova, DJ 100B km 12+877 - km 13+700

Nr. Crt	Nr cadastral Nr. topografic	Suprafața* (mp)	Observații / Referințe
A1	27658	Din acte: 508.817 Masurata: 9.628	Sector cadastral:0 Teren neimprejmuit;

B. Partea II. Proprietari și acte

Inscrieri privitoare la dreptul de proprietate și alte drepturi reale	Referințe
81722 / 22/06/2022	
Act Administrativ nr. 143, din 16/12/2011 emis de Consiliul Județean Prahova (act normativ nr 906 din 01.09.2012, emis de Guvernul Romaniei; act administrativ nr 15276/V.A.4 din 04.07.2022, emis de CONSILIUL JUDETEAN PRAHOVA);	
B1	A1
Intabulare, drept de PROPRIETATE domeniul public, dobandit prin Lege, cota actuala 1/1 1) JUDETUL PRAHOVA, CIF:2842889	

C. Partea III. SARCINI .

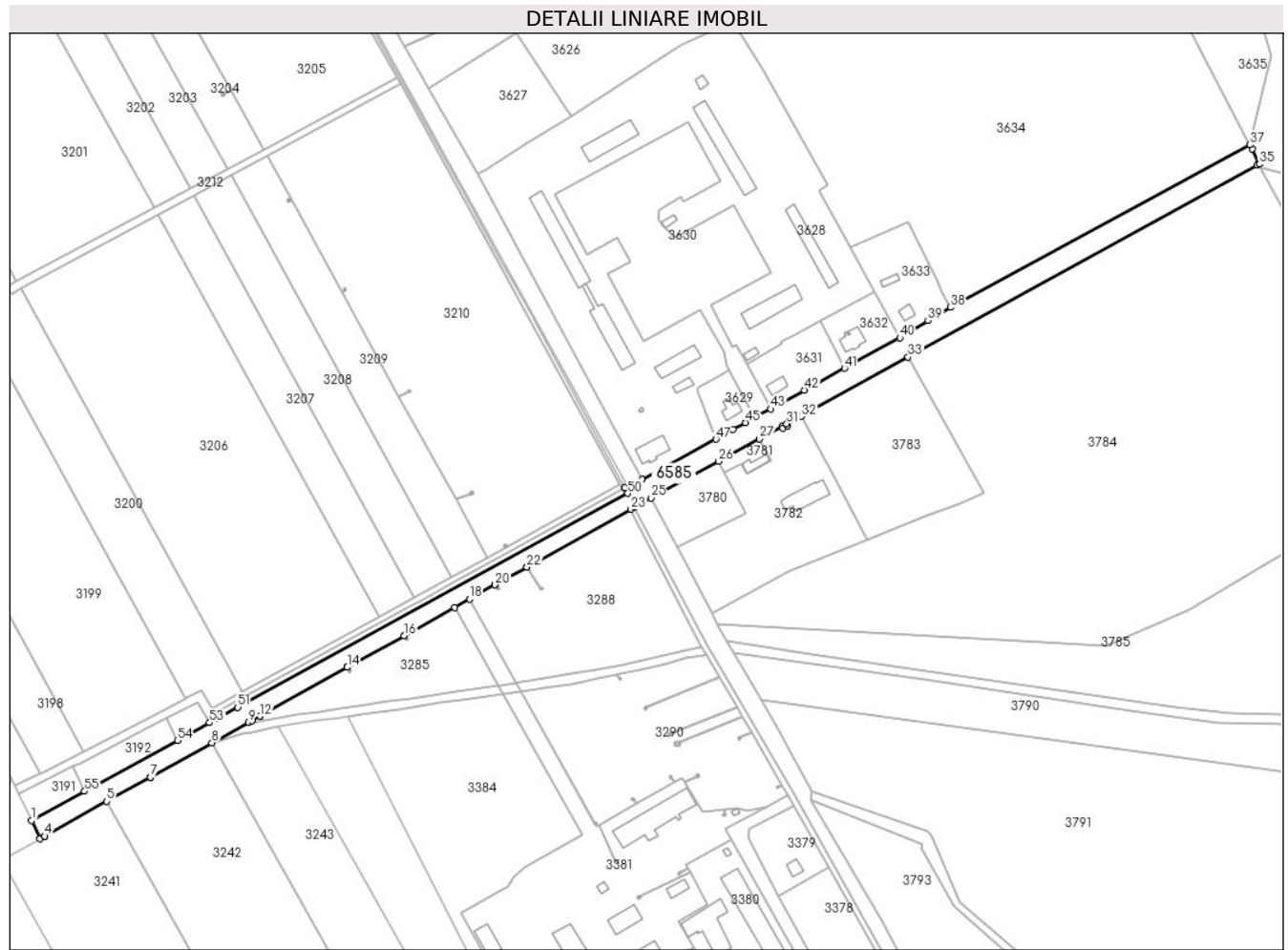
Inscrieri privind dezmembramintele dreptului de proprietate, drepturi reale de garanție și sarcini	Referințe
NU SUNT	

Anexa Nr. 1 La Partea I

Teren

Nr cadastral	Suprafața (mp)*	Observații / Referințe
27658	Din acte: 508.817 Masurata: 9.628	

* Suprafața este determinată în planul de proiecție Stereo 70.



Date referitoare la teren

Crt	Categorie folosință	Intravilan	Suprafața (mp)	Tarla	Parcelă	Nr. topo	Observații / Referințe
1	drum	NU	1.601	-	-	-	Teren cu destinație drum, Dj100B, domeniu public/Teren extravilan
2	drum	DA	5.501	-	-	-	Teren cu destinație drum, Dj100B, domeniu public/Teren intravilan
3	drum	NU	2.526	-	-	-	Teren cu destinație drum, Dj100B, domeniu public/Teren extravilan

Lungime Segmente

1) Valorile lungimilor segmentelor sunt obținute din proiecție în plan.

Punct început	X / Y	Punct sfârșit	X / Y	Lungime segment	Punct început	X / Y	Punct sfârșit	X / Y	Lungime segment	Punct început	X / Y	Punct sfârșit	X / Y	Lungime segment
1	597.691,397 364.207,068	2	597.696,435 364.196,364	11.83	2	597.696,435 364.196,364	3	597.699,12 364.197,859	3.073	3	597.699,12 364.197,859	4	597.699,124 364.197,861	0.005
4	597.699,124 364.197,861	5	597.735,85 364.218,312	42.036	5	597.735,85 364.218,312	6	597.761,617 364.232,655	29.49	6	597.761,617 364.232,655	7	597.761,621 364.232,657	0.005
7	597.761,621 364.232,657	8	597.797,955 364.252,886	41.585	8	597.797,955 364.252,886	9	597.819,737 364.265,013	24.931	9	597.819,737 364.265,013	10	597.821,617 364.266,06	2.151

Punct început	X / Y	Punct sfârșit	X / Y	Lungime segment	Punct început	X / Y	Punct sfârșit	X / Y	Lungime segment	Punct început	X / Y	Punct sfârșit	X / Y	Lungime segment
10	597.821,617 364.266,06	11	597.826,316 364.268,676	5.379	11	597.826,316 364.268,676	12	597.826,32 364.268,679	0.005	12	597.826,32 364.268,679	13	597.878,019 364.297,462	59.17 1
13	597.878,019 364.297,462	14	597.878,023 364.297,465	0.005	14	597.878,023 364.297,465	15	597.911,662 364.316,193	38.5	15	597.911,662 364.316,193	16	597.911,666 364.316,195	0.005
16	597.911,666 364.316,195	17	597.941,601 364.332,862	34.26 2	17	597.941,601 364.332,862	18	597.950,37 364.337,744	10.03 6	18	597.950,37 364.337,744	19	597.965,428 364.346,128	17.23 4
19	597.965,428 364.346,128	20	597.965,432 364.346,13	0.005	20	597.965,432 364.346,13	21	597.984,234 364.356,598	21.51 9	21	597.984,234 364.356,598	22	597.984,238 364.356,6	0.005
22	597.984,238 364.356,6	23	598.045,715 364.390,828	70.36 3	23	598.045,715 364.390,828	24	598.047,761 364.391,967	2.341	24	598.047,761 364.391,967	25	598.057,458 364.397,498	11.16 4
25	598.057,458 364.397,498	26	598.097,382 364.419,19	45.43 7	26	598.097,382 364.419,19	27	598.121,631 364.432,365	27.59 7	27	598.121,631 364.432,365	28	598.135,15 364.439,71	15.38 5
28	598.135,15 364.439,71	29	598.135,501 364.438,74	1.031	29	598.135,501 364.438,74	30	598.138,25 364.440,14	3.085	30	598.138,25 364.440,14	31	598.137,7 364.441,22	1.212
31	598.137,7 364.441,22	32	598.146,585 364.445,68	9.942	32	598.146,585 364.445,68	33	598.209,457 364.480,606	71.92 2	33	598.209,457 364.480,606	34	598.415,662 364.593,79	235.2 26
34	598.415,662 364.593,79	35	598.417,097 364.594,578	1.637	35	598.417,097 364.594,578	36	598.412,843 364.603,484	9.87	36	598.412,843 364.603,484	37	598.411,518 364.606,001	2.844
37	598.411,518 364.606,001	38	598.234,521 364.510,052	201.3 31	38	598.234,521 364.510,052	39	598.221,287 364.502,097	15.44	39	598.221,287 364.502,097	40	598.204,553 364.492,039	19.52 5
40	598.204,553 364.492,039	41	598.171,888 364.474,123	37.25 6	41	598.171,888 364.474,123	42	598.148,208 364.461,105	27.02 2	42	598.148,208 364.461,105	43	598.128,165 364.450,04	22.89 4
43	598.128,165 364.450,04	44	598.118,773 364.444,951	10.68 2	44	598.118,773 364.444,951	45	598.113,44 364.441,961	6.114	45	598.113,44 364.441,961	46	598.106,002 364.437,879	8.484
46	598.106,002 364.437,879	47	598.095,9 364.432,188	11.59 5	47	598.095,9 364.432,188	48	598.052,25 364.408,3	49.75 9	48	598.052,25 364.408,3	49	598.041,973 364.403,387	11.39 1
49	598.041,973 364.403,387	50	598.043,69 364.400,209	3.612	50	598.043,69 364.400,209	51	597.813,315 364.273,908	262.7 25	51	597.813,315 364.273,908	52	597.801,473 364.267,416	13.50 5
52	597.801,473 364.267,416	53	597.796,646 364.264,77	5.504	53	597.796,646 364.264,77	54	597.777,571 364.254,312	21.75 4	54	597.777,571 364.254,312	55	597.722,787 364.224,278	62.47 7
55	597.722,787 364.224,278	1	597.691,397 364.207,068	35.79 9										

** Lungimile segmentelor sunt determinate în planul de proiecție Stereo 70 și sunt rotunjite la 1 milimetru.

*** Distanța dintre puncte este formată din segmente cumulate ce sunt mai mici decât valoarea 1 milimetru.

**DATE DESPRE IMOBILUL NR. 6586**

Oficiul de Cadastru și Publicitate Imobiliară PRAHOVA
Biroul de Cadastru și Publicitate Imobiliară Ploiești

A. Partea I. Descrierea imobilului

TEREN Extravilan

Adresa: Jud. Prahova

Nr. Crt	Nr cadastral Nr. topografic	Suprafața* (mp)	Observații / Referințe
A1		802	Sector cadastral:0 Teren neimprejmuat;

B. Partea II. Proprietari și acte

Inscrieri privitoare la dreptul de proprietate și alte drepturi reale		Referințe
/		
Act Normativ nr. 7, din 13/03/1996 emis de Guvernul Romaniei (Adeverinta nr. 9147/12.12.2023);		
B1	Inscrierea posesiei, drept de PROPRIETATE, dobandit prin Constituire, cota actuala 1/1 1) NEIDENTIFICAT NEIDENTIFICAT	A1
B2	Se noteaza PROPIETAR NEIDENTIFICAT,rezerva comisiei locale de fond funciar,conform art 13,al.14	A1

C. Partea III. SARCINI .

Inscrieri privind dezmembramintele dreptului de proprietate, drepturi reale de garanție și sarcini	Referințe
NU SUNT	

Anexa Nr. 1 La Partea I

Teren

Nr cadastral	Suprafața (mp)*	Observații / Referințe
	802	

* Suprafața este determinată în planul de proiecție Stereo 70.



Date referitoare la teren

Crt	Categorie folosință	Intravilan	Suprafața (mp)	Tarla	Parcelă	Nr. topo	Observații / Referințe
1	arabil	NU	802	12	125/1/1/1	-	

Lungime Segmente

1) Valorile lungimilor segmentelor sunt obținute din proiecție în plan.

Punct început	X / Y	Punct sfârșit	X / Y	Lungime segment (** (m)
1	599.303,531 367.367,634	2	599.272,7 367.635,456	269.591
2	599.272,7 367.635,456	3	599.269,611 367.635,367	3.09
3	599.269,611 367.635,367	4	599.270,47 367.626,676	8.733
4	599.270,47 367.626,676	5	599.274,089 367.584,368	42.463
5	599.274,089 367.584,368	6	599.279,579 367.543,431	41.303

Punct început	X / Y	Punct sfârșit	X / Y	Lungime segment (** (m)
6	599.279,579 367.543,431	7	599.285,948 367.497,857	46.017
7	599.285,948 367.497,857	8	599.293,685 367.433,208	65.11
8	599.293,685 367.433,208	9	599.299,672 367.385,158	48.422
9	599.299,672 367.385,158	10	599.300,809 367.366,639	18.554
10	599.300,809 367.366,639	1	599.303,531 367.367,634	2.898

** Lungimile segmentelor sunt determinate în planul de proiecție Stereo 70 și sunt rotunjite la 1 milimetru.

*** Distanța dintre puncte este formată din segmente cumulate ce sunt mai mici decât valoarea 1 milimetru.

**DATE DESPRE IMOBILUL NR. 6587**

Oficiul de Cadastru și Publicitate Imobiliară PRAHOVA
Biroul de Cadastru și Publicitate Imobiliară Ploiești

A. Partea I. Descrierea imobilului

TEREN Extravilan

Adresa: Jud. Prahova

Nr. Crt	Nr cadastral Nr. topografic	Suprafața* (mp)	Observații / Referințe
A1		400	Sector cadastral:0 Teren neimprejmuit; teren la dispozitia CLFF

B. Partea II. Proprietari și acte

Inscrieri privitoare la dreptul de proprietate și alte drepturi reale		Referințe
/		
Act Normativ nr. 7, din 13/03/1996 emis de Guvernul Romaniei (Adeverinta nr. 7577/04.10.2023);		
B1	Inscrierea posesiei, drept de PROPRIETATE, dobandit prin Constituire, cota actuala 1/1 1) NEIDENTIFICAT NEIDENTIFICAT	A1
B2	Se noteaza PROPRIETAR NEIDENTIFICAT,rezeva comisiei locale de fond funciar,conform art 13,al 14	A1

C. Partea III. SARCINI .

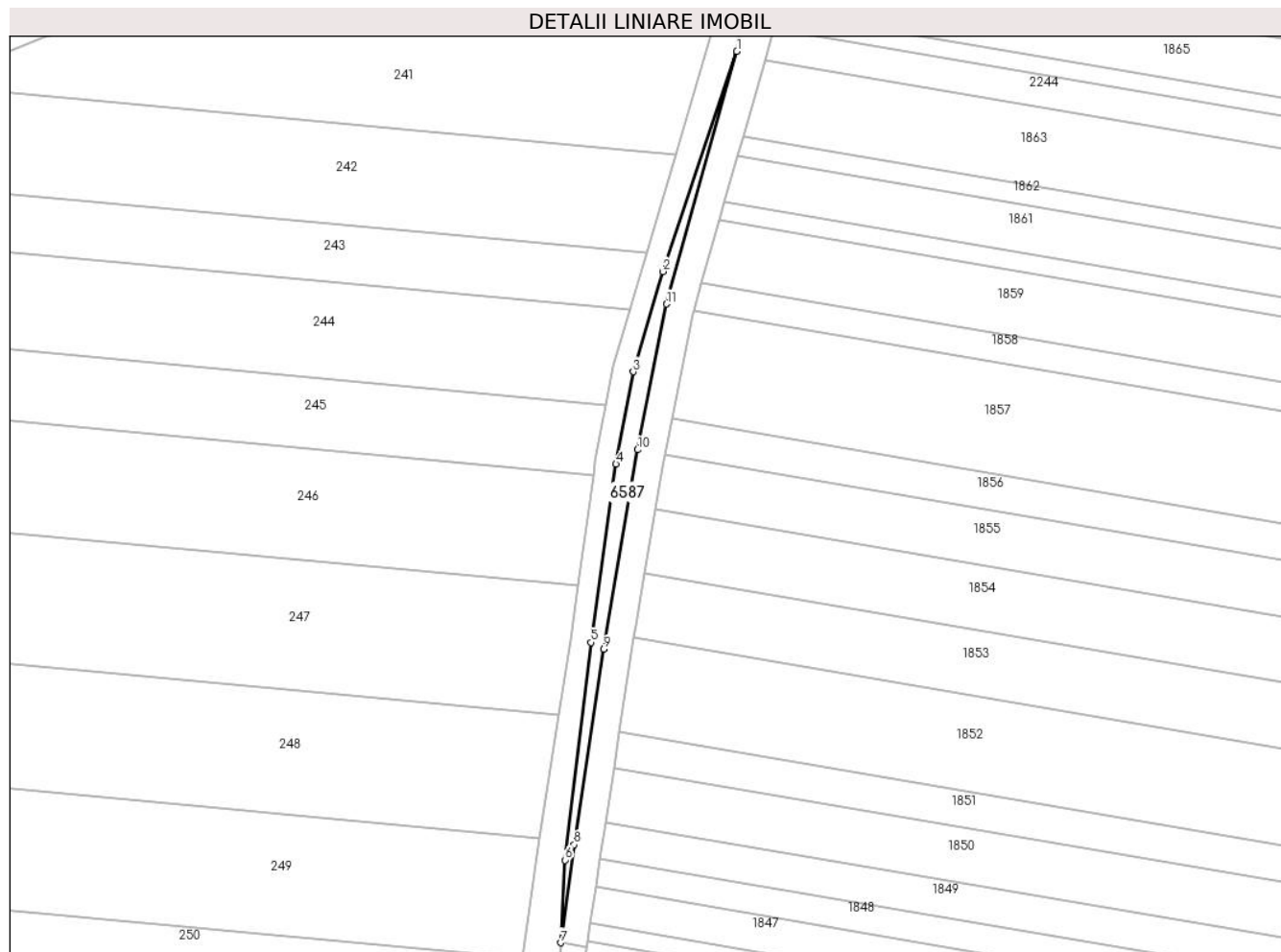
Inscrieri privind dezmembramintele dreptului de proprietate, drepturi reale de garanție și sarcini	Referințe
NU SUNT	

Anexa Nr. 1 La Partea I

Teren

Nr cadastral	Suprafața (mp)*	Observații / Referințe
	400	teren la dispozitia CLFF

* Suprafața este determinată în planul de proiecție Stereo 70.



Date referitoare la teren

Crt	Categorie folosință	Intravilan	Suprafața (mp)	Tarla	Parcelă	Nr. topo	Observații / Referințe
1	faneata	NU	400	-	747/1	-	

Lungime Segmente

1) Valorile lungimilor segmentelor sunt obținute din proiecție în plan.

Punct început	X / Y	Punct sfârșit	X / Y	Lungime segment (** (m)
1	602.161,952 366.033,865	2	602.147,278 365.990,333	45.939
2	602.147,278 365.990,333	3	602.141,434 365.970,502	20.674
3	602.141,434 365.970,502	4	602.138,019 365.952,238	18.581
4	602.138,019 365.952,238	5	602.133,09 365.916,993	35.588
5	602.133,09 365.916,993	6	602.127,959 365.873,922	43.376

Punct început	X / Y	Punct sfârșit	X / Y	Lungime segment (** (m)
6	602.127,959 365.873,922	7	602.127,045 365.857,594	16.354
7	602.127,045 365.857,594	8	602.129,758 365.877,002	19.597
8	602.129,758 365.877,002	9	602.135,641 365.915,635	39.078
9	602.135,641 365.915,635	10	602.142,289 365.955,08	40.001
10	602.142,289 365.955,08	11	602.147,999 365.983,918	29.398
11	602.147,999 365.983,918	1	602.161,952 366.033,865	51.859

** Lungimile segmentelor sunt determinate în planul de proiecție Stereo 70 și sunt rotunjite la 1 milimetru.

*** Distanța dintre puncte este formată din segmente cumulate ce sunt mai mici decât valoarea 1 milimetru.

**DATE DESPRE IMOBILUL NR. 6588**

Oficiul de Cadastru și Publicitate Imobiliară PRAHOVA
Biroul de Cadastru și Publicitate Imobiliară Ploiești

A. Partea I. Descrierea imobilului

TEREN Extravilan

Adresa: Jud. Prahova

Nr. Crt	Nr cadastral Nr. topografic	Suprafața* (mp)	Observații / Referințe
A1		Din acte: 3.438 Masurata: 3.441	Sector cadastral:0 Teren neimprejmuit; domeniu public

Construcții

Crt	Nr cadastral Nr. topografic	Adresa	Observații / Referințe
A1.1		Jud. Prahova	Nr. niveluri:1; S. construita la sol:14 mp; S. construita desfasurata:14 mp; Podet

B. Partea II. Proprietari și acte

Inscrieri privitoare la dreptul de proprietate și alte drepturi reale		Referințe
/		
Act Administrativ nr. 7480, din 04/10/2023 emis de Primaria Gherghita;		
B1	Intabulare, drept de PROPRIETATEdomeniu public, dobandit prin Lege, cota actuala 1/1 1) Comuna Gherghita, CIF:2844014, domeniu public	A1, A1.1

C. Partea III. SARCINI .

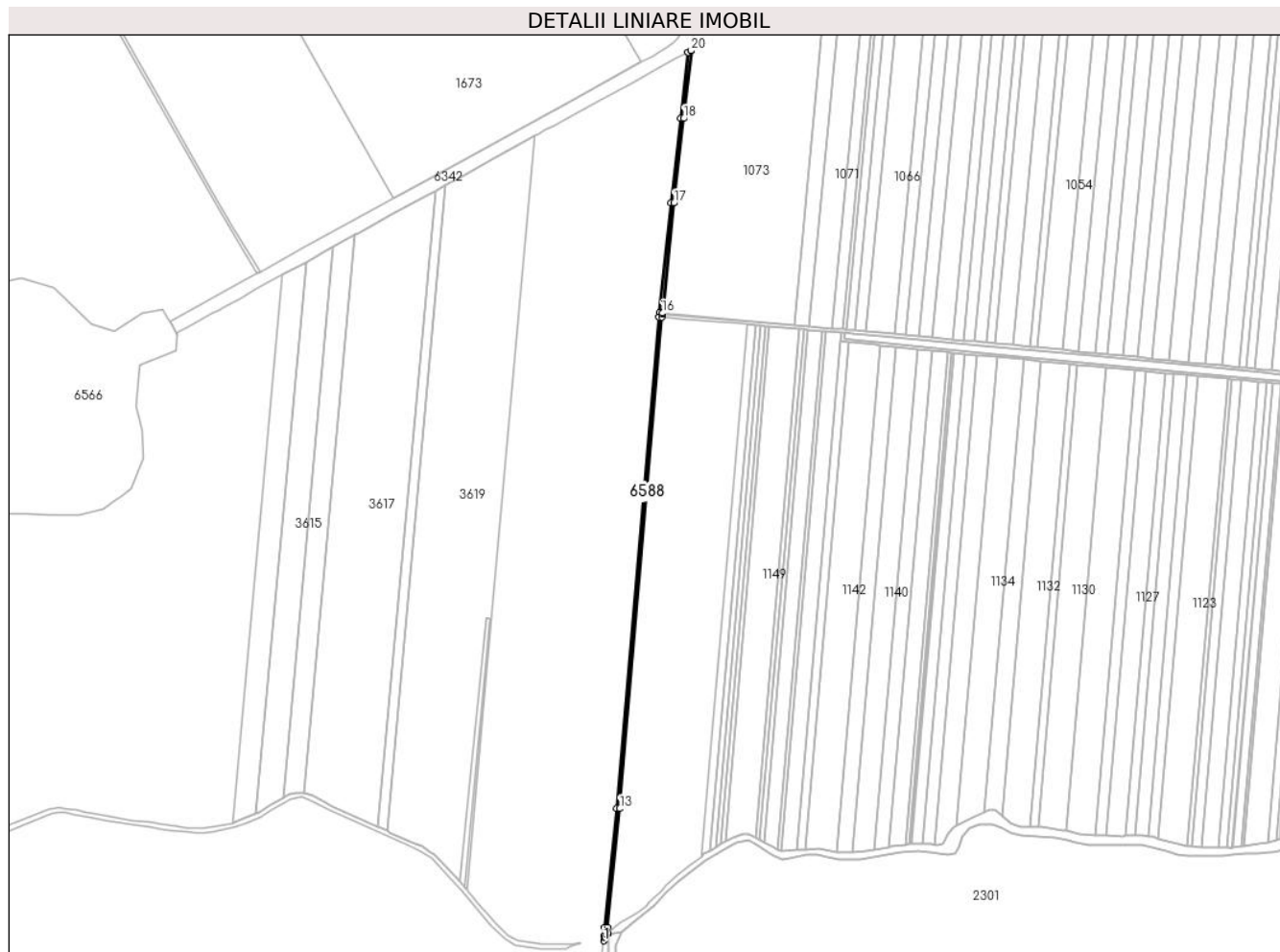
Inscrieri privind dezmembramintele dreptului de proprietate, drepturi reale de garanție și sarcini	Referințe
NU SUNT	

Anexa Nr. 1 La Partea I

Teren

Nr cadastral	Suprafața (mp)*	Observații / Referințe
	Din acte: 3.438 Masurata: 3.441	domeniu public

* Suprafața este determinată în planul de proiecție Stereo 70.



Date referitoare la teren

Crt	Categorie folosință	Intra vilan	Suprafața (mp)	Tarla	Parcelă	Nr. topo	Observații / Referințe
1	drum	NU	3.441	-	761	-	

Date referitoare la construcții

Crt	Număr	Destinație construcție	Supraf. (mp)	Situație juridică	Observații / Referințe
A1.1		construcții industriale și edilitare	14	Cu acte	Nr. niveluri:1; S. construita la sol:14 mp; S. construita desfasurata:14 mp; Podet

Lungime Segmente

1) Valorile lungimilor segmentelor sunt obținute din proiecție în plan.

Punct început	X / Y	Punct sfârșit	X / Y	Lungime segment (** (m)
1	599.954,719 365.437,719	2	599.946,213 365.364,88	73.335
2	599.946,213 365.364,88	3	599.935,531 365.271,465	94.024
3	599.935,531 365.271,465	4	599.922,772 365.149,995	122.138

Punct început	X / Y	Punct sfârșit	X / Y	Lungime segment (** (m)
4	599.922,772 365.149,995	5	599.922,368 365.145,428	4.585
5	599.922,368 365.145,428	6	599.875,792 364.603,067	544.357
6	599.875,792 364.603,067	7	599.862,164 364.471,704	132.068
7	599.862,164 364.471,704	8	599.862,015 364.462,17	9.535
8	599.862,015 364.462,17	9	599.861,709 364.456,866	5.313
9	599.861,709 364.456,866	10	599.865,996 364.464,064	8.378
10	599.865,996 364.464,064	11	599.865,574 364.465,938	1.921
11	599.865,574 364.465,938	12	599.865,661 364.471,496	5.559
12	599.865,661 364.471,496	13	599.879,277 364.602,737	131.945
13	599.879,277 364.602,737	14	599.925,855 365.145,124	544.383
14	599.925,855 365.145,124	15	599.926,146 365.148,611	3.499
15	599.926,146 365.148,611	16	599.926,256 365.149,658	1.053
16	599.926,256 365.149,658	17	599.939,01 365.271,083	122.093
17	599.939,01 365.271,083	18	599.949,69 365.364,478	94.004
18	599.949,69 365.364,478	19	599.958,461 365.439,589	75.622
19	599.958,461 365.439,589	20	599.957,968 365.439,342	0.552
20	599.957,968 365.439,342	1	599.954,719 365.437,719	3.632

** Lungimile segmentelor sunt determinate în planul de proiecție Stereo 70 și sunt rotunjite la 1 milimetru.

*** Distanța dintre puncte este formată din segmente cumulate ce sunt mai mici decât valoarea 1 milimetru.

**DATE DESPRE IMOBILUL NR. 6589**

Oficiul de Cadastru și Publicitate Imobiliară PRAHOVA
Biroul de Cadastru și Publicitate Imobiliară Ploiești

A. Partea I. Descrierea imobilului

TEREN Extravilan

Adresa: Jud. Prahova

Nr. Crt	Nr cadastral Nr. topografic	Suprafața* (mp)	Observații / Referințe
A1		11.309	Sector cadastral:0 Teren neimprejmuit;

B. Partea II. Proprietari și acte

Inscrieri privitoare la dreptul de proprietate și alte drepturi reale		Referințe
/		
Act Normativ nr. 7, din 13/03/1996 emis de Guvernul Romaniei (Adeverinta nr. 7515/04.10.2023);		
B1	Inscrierea posesiei, drept de PROPRIETATE, dobandit prin Constituire, cota actuala 1/1 1) NEIDENTIFICAT NEIDENTIFICAT	A1
B2	Se noteaza PROPRIETAR NEIDENTIFICAT,rezeva comisiei locale de fond funciar, conform art 13,al.14	A1

C. Partea III. SARCINI .

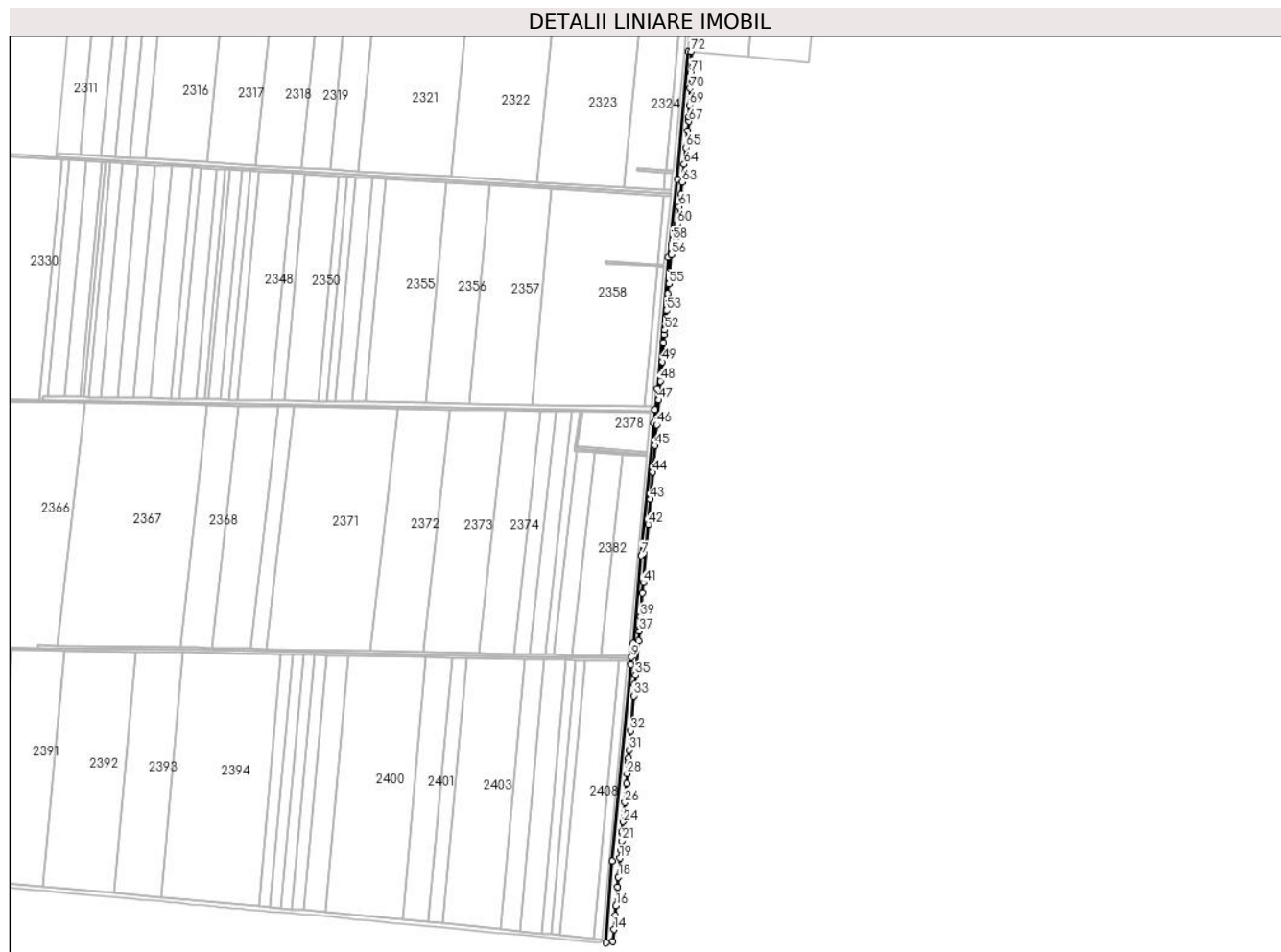
Inscrieri privind dezmembramintele dreptului de proprietate, drepturi reale de garanție și sarcini	Referințe
NU SUNT	

Anexa Nr. 1 La Partea I

Teren

Nr cadastral	Suprafața (mp)*	Observații / Referințe
	11.309	

* Suprafața este determinată în planul de proiecție Stereo 70.



Date referitoare la teren

Crt	Categorie folosință	Intravilan	Suprafața (mp)	Tarla	Parcelă	Nr. topo	Observații / Referințe
1	arabil	NU	11.309	65	766/3	-	

Lungime Segmente

1) Valorile lungimilor segmentelor sunt obținute din proiecție în plan.

Punct început	X / Y	Punct sfârșit	X / Y	Lungime segment	Punct început	X / Y	Punct sfârșit	X / Y	Lungime segment	Punct început	X / Y	Punct sfârșit	X / Y	Lungime segment
1	600.940,755 364.035,148	2	600.922,753 363.829,587	206.348	2	600.922,753 363.829,587	3	600.908,829 363.703,921	126.435	3	600.908,829 363.703,921	4	600.891,379 363.491,627	213.01
4	600.891,379 363.491,627	5	600.886,938 363.458,032	33.887	5	600.886,938 363.458,032	6	600.885,036 363.436,498	21.618	6	600.885,036 363.436,498	7	600.865,01 363.222,713	214.721
7	600.865,01 363.222,713	8	600.851,692 363.081,207	142.131	8	600.851,692 363.081,207	9	600.848,935 363.058,652	22.723	9	600.848,935 363.058,652	10	600.848,14 363.047,08	11.599
10	600.848,14 363.047,08	11	600.818,287 362.730,42	318.064	11	600.818,287 362.730,42	12	600.808,426 362.598,571	132.217	12	600.808,426 362.598,571	13	600.819,369 362.600,638	11.137
13	600.819,369 362.600,638	14	600.821,011 362.620,025	19.456	14	600.821,011 362.620,025	15	600.822,957 362.642,999	23.056	15	600.822,957 362.642,999	16	600.824,253 362.658,296	15.352
16	600.824,253 362.658,296	17	600.826,849 362.688,945	30.759	17	600.826,849 362.688,945	18	600.828,144 362.704,237	15.347	18	600.828,144 362.704,237	19	600.830,736 362.734,839	30.712

Punct început	X / Y	Punct sfârșit	X / Y	Lungime segment	Punct început	X / Y	Punct sfârșit	X / Y	Lungime segment	Punct început	X / Y	Punct sfârșit	X / Y	Lungime segment
19	600.830,736 362.734,839	20	600.831,812 362.747,538	12.745	20	600.831,812 362.747,538	21	600.833,108 362.762,845	15.362	21	600.833,108 362.762,845	22	600.834,094 362.774,48	11.677
22	600.834,094 362.774,48	23	600.834,405 362.778,154	3.687	23	600.834,405 362.778,154	24	600.835,702 362.793,466	15.367	24	600.835,702 362.793,466	25	600.836,999 362.808,78	15.369
25	600.836,999 362.808,78	26	600.838,348 362.824,709	15.986	26	600.838,348 362.824,709	27	600.840,944 362.855,35	30.751	27	600.840,944 362.855,35	28	600.842,033 362.870,72	15.409
28	600.842,033 362.870,72	29	600.843,776 362.888,79	18.154	29	600.843,776 362.888,79	30	600.844,425 362.896,454	7.691	30	600.844,425 362.896,454	31	600.845,504 362.909,189	12.781
31	600.845,504 362.909,189	32	600.848,102 362.939,865	30.786	32	600.848,102 362.939,865	33	600.852,936 362.996,934	57.273	33	600.852,936 362.996,934	34	600.854,472 363.015,064	18.195
34	600.854,472 363.015,064	35	600.855,776 363.030,466	15.457	35	600.855,776 363.030,466	36	600.860,435 363.085,471	55.202	36	600.860,435 363.085,471	37	600.861,742 363.100,896	15.48
37	600.861,742 363.100,896	38	600.862,423 363.108,944	8.077	38	600.862,423 363.108,944	39	600.863,728 363.124,352	15.463	39	600.863,728 363.124,352	40	600.866,915 363.161,971	37.754
40	600.866,915 363.161,971	41	600.868,336 363.178,756	16.845	41	600.868,336 363.178,756	42	600.876,315 363.272,95	94.531	42	600.876,315 363.272,95	43	600.879,772 363.313,769	40.965
43	600.879,772 363.313,769	44	600.883,442 363.357,105	43.491	44	600.883,442 363.357,105	45	600.887,064 363.399,857	42.905	45	600.887,064 363.399,857	46	600.889,901 363.433,354	33.617
46	600.889,901 363.433,354	47	600.893,273 363.473,164	39.953	47	600.893,273 363.473,164	48	600.895,88 363.503,938	30.884	48	600.895,88 363.503,938	49	600.898,514 363.535,037	31.21
49	600.898,514 363.535,037	50	600.901,15 363.566,164	31.238	50	600.901,15 363.566,164	51	600.902,181 363.578,338	12.218	51	600.902,181 363.578,338	52	600.902,842 363.586,143	7.833
52	600.902,842 363.586,143	53	600.905,488 363.617,374	31.343	53	600.905,488 363.617,374	54	600.907,818 363.644,885	27.609	54	600.907,818 363.644,885	55	600.909,144 363.660,539	15.71
55	600.909,144 363.660,539	56	600.913,13 363.707,604	47.233	56	600.913,13 363.707,604	57	600.914,472 363.723,444	15.897	57	600.914,472 363.723,444	58	600.915,1 363.730,86	7.443
58	600.915,1 363.730,86	59	600.921,129 363.735,261	7.464	59	600.921,129 363.735,261	60	600.923,595 363.757,514	22.389	60	600.923,595 363.757,514	61	600.926,078 363.784,774	27.373
61	600.926,078 363.784,774	62	600.928,815 363.804,616	20.03	62	600.928,815 363.804,616	63	600.930,647 363.824,732	20.199	63	600.930,647 363.824,732	64	600.934,038 363.853,5	28.967
64	600.934,038 363.853,5	65	600.937,207 363.880,389	27.075	65	600.937,207 363.880,389	66	600.940,23 363.907,69	27.468	66	600.940,23 363.907,69	67	600.941,89 363.922,65	15.052
67	600.941,89 363.922,65	68	600.942,11 363.929,69	7.043	68	600.942,11 363.929,69	69	600.942,71 363.948,57	18.89	69	600.942,71 363.948,57	70	600.943,554 363.975,17	26.613
70	600.943,554 363.975,17	71	600.944,36 364.000,55	25.393	71	600.944,36 364.000,55	72	600.945,45 364.034,72	34.187	72	600.945,45 364.034,72	1	600.940,755 364.035,148	4.714

** Lungimile segmentelor sunt determinate în planul de proiecție Stereo 70 și sunt rotunjite la 1 milimetru.

*** Distanța dintre puncte este formată din segmente cumulate ce sunt mai mici decât valoarea 1 milimetru.

**DATE DESPRE IMOBILUL NR. 6590**

Oficiul de Cadastru și Publicitate Imobiliară PRAHOVA
Biroul de Cadastru și Publicitate Imobiliară Ploiești

A. Partea I. Descrierea imobilului

TEREN Extravilan

Adresa: Jud. Prahova, Raul Prahova-Tronson 7

Nr. Crt	Nr cadastral Nr. topografic	Suprafața* (mp)	Observații / Referințe
A1	28445	Din acte: 279.678 Masurata: 281	Sector cadastral:0 Teren neimprejmuit; Teren extravilan neimprejmuit.Tronson generat de intersectia Raului Prahova cu DJ 147 pe UAT Gherghita.

B. Partea II. Proprietari și acte

Inscrieri privitoare la dreptul de proprietate și alte drepturi reale	Referințe	
190532 / 14/12/2023		
Act Normativ nr. 1705, din 29/11/2006 emis de GUVERNUL ROMÂNIEI (HGR ; act administrativ nr 22442 din 07.12.2023, emis de ADMINISTRAȚIA BAZINALĂ DE APĂ BUZĂU - IALOMIȚA;act normativ nr anexa nr. 12 din 29.11.2006, emis de GUVERNUL ROMÂNIEI;act administrativ nr 21209 din 16.11.2023, emis de ADMINISTRAȚIA NAȚIONALĂ APELE ROMÂNE;act administrativ nr 22319 din 06.12.2023, emis de ADMINISTRAȚIA BAZINALĂ DE APĂ BUZĂU - IALOMIȚA;act administrativ nr 20440 din 06.12.2023, emis de ADMINISTRAȚIA BAZINALĂ DE APĂ BUZĂU - IALOMIȚA;act administrativ nr 9670 din 05.05.2022, emis de ADMINISTRAȚIA NAȚIONALĂ APELE ROMÂNE;act administrativ nr 21110 din 15.11.2007, emis de ADMINISTRAȚIA BAZINALĂ DE APĂ BUZĂU - IALOMIȚA);		
B1	Intabulare, drept de PROPRIETATE(domeniul public), dobandit prin Lege, cota actuala 1/1 1) STATUL ROMÂN PRIN MINISTERUL MEDIULUI, APELOR ȘI PĂDURILOR , CIF:999999999999	A1
B2	Intabulare, drept de ADMINISTRARE 1) ADMINISTRAȚIA NAȚIONALĂ "APELE ROMÂNE" PRIN ADMINISTRAȚIA BAZINALĂ DE APĂ BUZĂU-IALOMIȚA , CIF:999999999999	A1

C. Partea III. SARCINI .

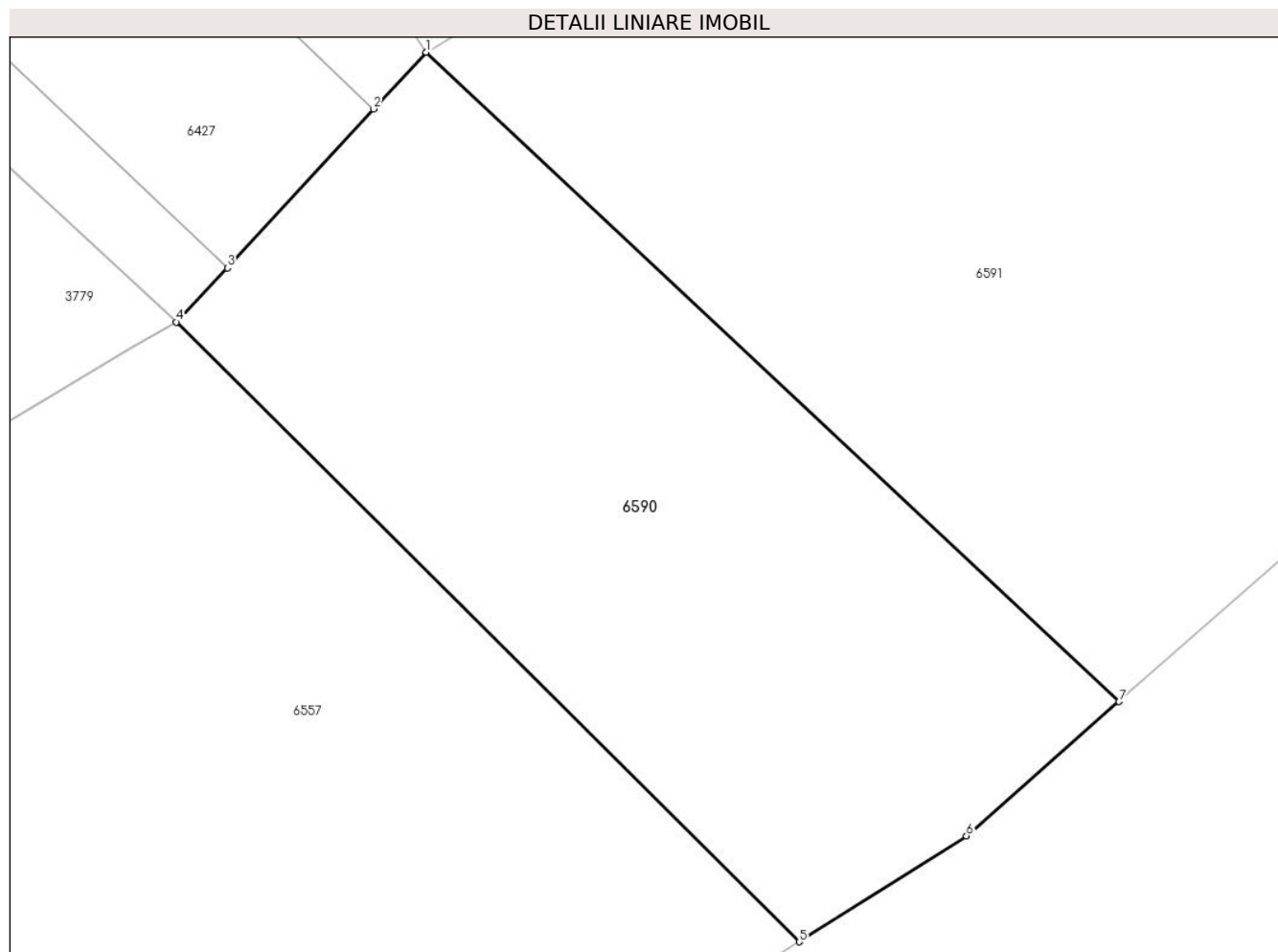
Inscrieri privind dezmembramintele dreptului de proprietate, drepturi reale de garanție și sarcini	Referințe
NU SUNT	

Anexa Nr. 1 La Partea I

Teren

Nr cadastral	Suprafața (mp)*	Observații / Referințe
28445	Din acte: 279.678 Masurata: 281	Teren extravilan neimprejmuit. Tronson generat de intersecția Raului Prahova cu DJ 147 pe UAT Gherghita.

* Suprafața este determinată în planul de proiecție Stereo 70.



Date referitoare la teren

Crt	Categorie folosință	Intra vilan	Suprafața (mp)	Tarla	Parcelă	Nr. topo	Observații / Referințe
1	terenuri cu ape și ape cu stuf - ape curgătoare (HR)	NU	281	-	-	-	Teren extravilan neimprejmuit.

Lungime Segmente

1) Valorile lungimilor segmentelor sunt obținute din proiecție în plan.

Punct început	X / Y	Punct sfârșit	X / Y	Lungime segment (** (m)
1	604.571,271 367.391,594	2	604.569,788 367.389,995	2.181
2	604.569,788 367.389,995	3	604.565,653 367.385,504	6.104

Punct început	X / Y	Punct sfârșit	X / Y	Lungime segment (** (m)
3	604.565,653 367.385,504	4	604.564,204 367.383,976	2.106
4	604.564,204 367.383,976	5	604.581,818 367.366,467	24.836
5	604.581,818 367.366,467	6	604.586,548 367.369,455	5.595
6	604.586,548 367.369,455	7	604.590,866 367.373,251	5.749
7	604.590,866 367.373,251	1	604.571,271 367.391,594	26.841

** Lungimile segmentelor sunt determinate în planul de proiecție Stereo 70 și sunt rotunjite la 1 milimetru.

*** Distanța dintre puncte este formată din segmente cumulate ce sunt mai mici decât valoarea 1 milimetru.

**DATE DESPRE IMOBILUL NR. 6591**

Oficiul de Cadastru și Publicitate Imobiliară PRAHOVA
Biroul de Cadastru și Publicitate Imobiliară Ploiești

A. Partea I. Descrierea imobilului

TEREN Extravilan

Adresa: Jud. Prahova, Raul Prahova-Tronson 6

Nr. Crt	Nr cadastral Nr. topografic	Suprafața* (mp)	Observații / Referințe
A1	28442	Din acte: 279.678 Masurata: 5.222	Sector cadastral:0 Teren neimprejmuit; Teren extravilan,neimprejmuit.

B. Partea II. Proprietari și acte

Inscrieri privitoare la dreptul de proprietate și alte drepturi reale		Referințe
190529 / 14/12/2023		
Act Administrativ nr. 20440, din 06/12/2023 emis de ABA BUZĂU - IALOMIȚA (ADRESA ; act normativ nr 1705 din 29.11.2006, emis de GUVERNUL ROMÂNIEI;act administrativ nr 22442 din 07.12.2023, emis de ADMINISTRAȚIA BAZINALĂ DE APĂ BUZĂU - IALOMIȚA;act administrativ nr 21209 din 16.11.2023, emis de ADMINISTRAȚIA NAȚIONALĂ APELE ROMÂNE;act administrativ nr 22319 din 06.12.2023, emis de ADMINISTRAȚIA BAZINALĂ DE APĂ BUZĂU - IALOMIȚA;act administrativ nr 9670 din 05.05.2022, emis de ADMINISTRAȚIA NAȚIONALĂ APELE ROMÂNE;act administrativ nr 21110 din 15.11.2007, emis de ADMINISTRAȚIA BAZINALĂ DE APĂ BUZĂU - IALOMIȚA);		
B1	Intabulare, drept de PROPRIETATE(domeniul public), dobandit prin Lege, cota actuala 1/1 1) STATUL ROMÂN PRIN MINISTERUL MEDIULUI, APELOR ȘI PĂDURILOR, CIF:999999999999	A1
B2	Intabulare, drept de ADMINISTRARE 1) ADMINISTRAȚIA NAȚIONALĂ "APELE ROMÂNE" PRIN ADMINISTRAȚIA BAZINALĂ DE APĂ BUZĂU-IALOMIȚA, CIF:999999999999	A1

C. Partea III. SARCINI .

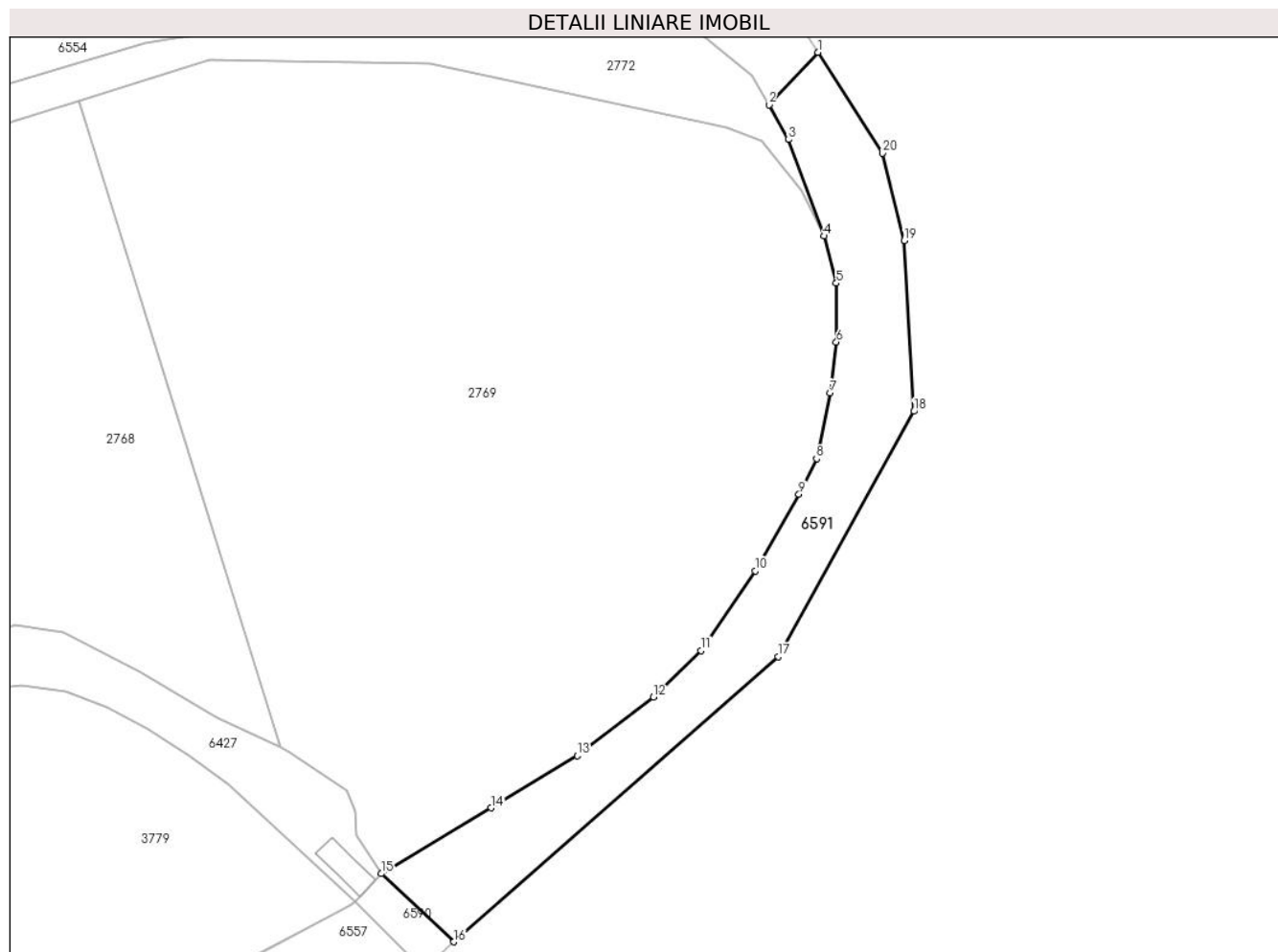
Inscrieri privind dezmembramintele dreptului de proprietate, drepturi reale de garanție și sarcini	Referințe
NU SUNT	

Anexa Nr. 1 La Partea I

Teren

Nr cadastral	Suprafața (mp)*	Observații / Referințe
28442	Din acte: 279.678 Masurata: 5.222	Teren extravilan, neimprejmuit.

* Suprafața este determinată în planul de proiecție Stereo 70.



Date referitoare la teren

Crt	Categorie folosință	Intra vilan	Suprafața (mp)	Tarla	Parcelă	Nr. topo	Observații / Referințe
1	ape curgătoare	NU	5.222	-	-	-	Teren extravilan, neimprejmuit.

Lungime Segmente

1) Valorile lungimilor segmentelor sunt obținute din proiecție în plan.

Punct început	X / Y	Punct sfârșit	X / Y	Lungime segment (** (m)
1	604.688,935 367.612,822	2	604.675,749 367.598,664	19.347
2	604.675,749 367.598,664	3	604.681,096 367.589,313	10.772
3	604.681,096 367.589,313	4	604.690,583 367.563,308	27.681
4	604.690,583 367.563,308	5	604.693,942 367.550,605	13.14

Punct început	X / Y	Punct sfârșit	X / Y	Lungime segment (** (m)
5	604.693,942 367.550,605	6	604.693,942 367.534,755	15.85
6	604.693,942 367.534,755	7	604.692,287 367.521,031	13.823
7	604.692,287 367.521,031	8	604.688,59 367.503,384	18.03
8	604.688,59 367.503,384	9	604.683,867 367.493,786	10.697
9	604.683,867 367.493,786	10	604.672,038 367.473,139	23.795
10	604.672,038 367.473,139	11	604.657,456 367.451,658	25.963
11	604.657,456 367.451,658	12	604.644,653 367.439,205	17.86
12	604.644,653 367.439,205	13	604.624,144 367.423,358	25.918
13	604.624,144 367.423,358	14	604.600,865 367.409,329	27.179
14	604.600,865 367.409,329	15	604.571,271 367.391,594	34.501
15	604.571,271 367.391,594	16	604.590,866 367.373,251	26.841
16	604.590,866 367.373,251	17	604.678,188 367.450,015	116.266
17	604.678,188 367.450,015	18	604.714,868 367.516,127	75.606
18	604.714,868 367.516,127	19	604.712,208 367.562,09	46.04
19	604.712,208 367.562,09	20	604.706,35 367.585,616	24.244
20	604.706,35 367.585,616	1	604.688,935 367.612,822	32.302

** Lungimile segmentelor sunt determinate în planul de proiecție Stereo 70 și sunt rotunjite la 1 milimetru.

*** Distanța dintre puncte este formată din segmente cumulate ce sunt mai mici decât valoarea 1 milimetru.

**DATE DESPRE IMOBILUL NR. 6592**

Oficiul de Cadastru și Publicitate Imobiliară PRAHOVA
Biroul de Cadastru și Publicitate Imobiliară Ploiești

A. Partea I. Descrierea imobilului

TEREN Extravilan

Adresa: Jud. Prahova, CCN 788 (CCP 2) Tronson 1

Nr. Crt	Nr cadastral Nr. topografic	Suprafața* (mp)	Observații / Referințe
A1	27908	17.167	Sector cadastral:0 Teren neimprejmuit;

B. Partea II. Proprietari și acte

Inscrieri privitoare la dreptul de proprietate și alte drepturi reale		Referințe
143202 / 10/11/2022		
Act Normativ nr. 82, din 29/09/2011 emis de Guvernul Romaniei (act normativ nr 1705 din 21.12.2006, emis de Guvernul Romaniei;act administrativ nr 4824 din 08.11.2022, emis de ANIF PRAHOVA;act normativ nr 1872 din 22.12.2005, emis de Guvernul Romaniei;act administrativ nr 1117 din 30.12.2011, emis de AGENTIA NATIONALA DE IMBUNATATIRI FUNCIARE);		
B1	Intabulare, drept de PROPRIETATE(domeniul public), dobandit prin Lege, cota actuala 1/1 1) STATUL ROMAN, CIF:9999999999999	A1
B2	Intabulare, drept de ADMINISTRARE 1) AGENTIA NATIONALA DE IMBUNATATIRI FUNCIARE, CIF:9999999999999	A1

C. Partea III. SARCINI .

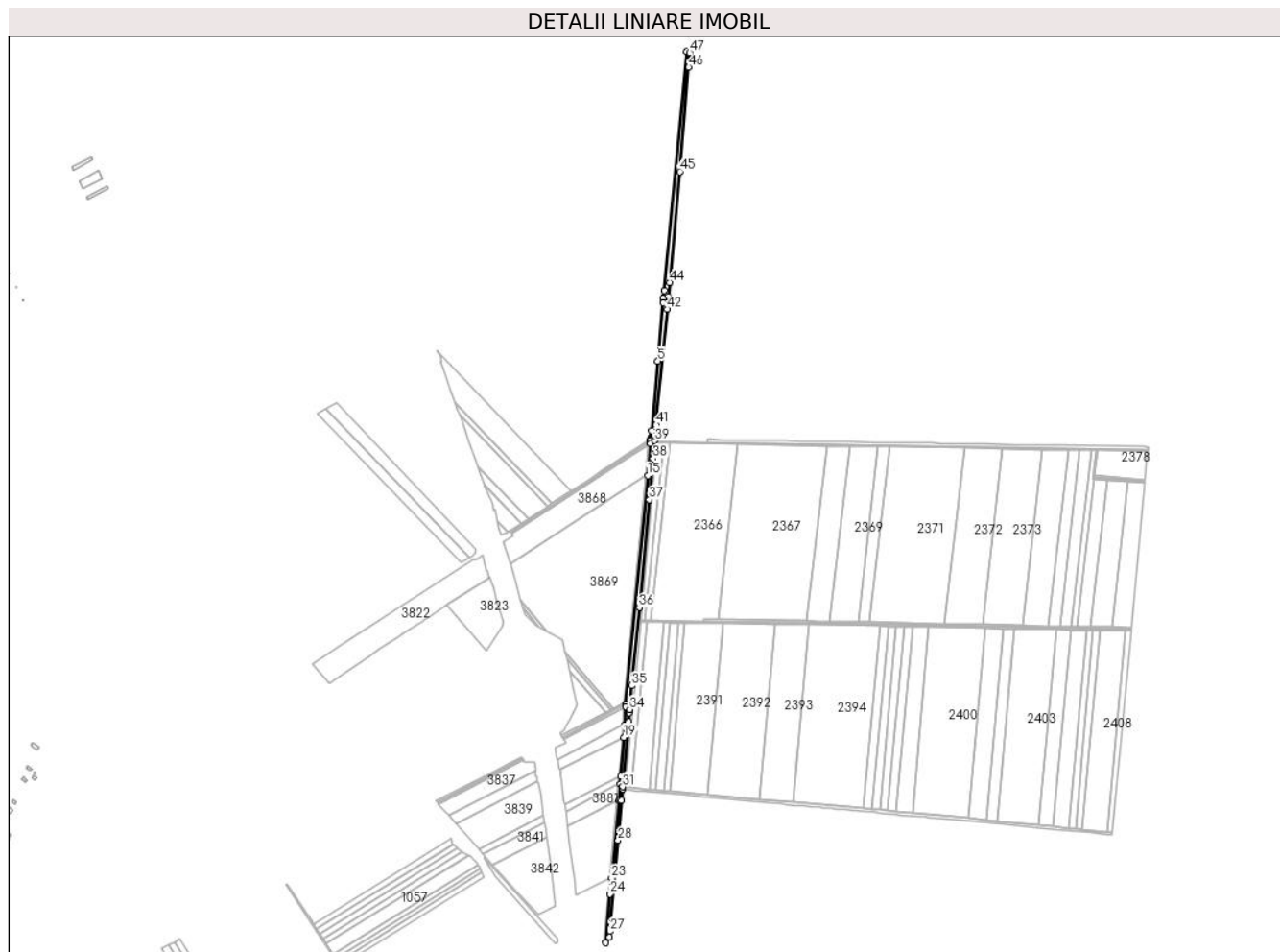
Inscrieri privind dezmembramintele dreptului de proprietate, drepturi reale de garanție și sarcini	Referințe
NU SUNT	

Anexa Nr. 1 La Partea I

Teren

Nr cadastral	Suprafața (mp)*	Observații / Referințe
27908	17.167	

* Suprafața este determinată în planul de proiecție Stereo 70.



Date referitoare la teren

Crt	Categorie folosință	Intravilan	Suprafața (mp)	Tarla	Parcelă	Nr. topo	Observații / Referințe
1	curți constructii	NU	17.167	-	-	-	

Lungime Segmente

1) Valorile lungimilor segmentelor sunt obținute din proiecție în plan.

Punct început	X / Y	Punct sfârșit	X / Y	Lungime segment	Punct început	X / Y	Punct sfârșit	X / Y	Lungime segment	Punct început	X / Y	Punct sfârșit	X / Y	Lungime segment
1	599.852,354 364.342,752	2	599.802,12 363.810,289	534.8 27	2	599.802,12 363.810,289	3	599.800,043 363.793,134	17.28	3	599.800,043 363.793,134	4	599.799,845 363.782,939	10.19 7
4	599.799,845 363.782,939	5	599.788,433 363.652,963	130.4 76	5	599.788,433 363.652,963	6	599.774,295 363.497,5	156.1 05	6	599.774,295 363.497,5	7	599.772,882 363.482,786	14.78 2
7	599.772,882 363.482,786	8	599.772,83 363.481,024	1.763	8	599.772,83 363.481,024	9	599.772,814 363.480,452	0.573	9	599.772,814 363.480,452	10	599.772,456 363.479,287	1.219
10	599.772,456 363.479,287	11	599.772,199 363.477,899	1.411	11	599.772,199 363.477,899	12	599.771,651 363.477,126	0.948	12	599.771,651 363.477,126	13	599.770,456 363.475,727	1.84
13	599.770,456 363.475,727	14	599.771,664 363.469,572	6.272	14	599.771,664 363.469,572	15	599.765,564 363.398,261	71.57 1	15	599.765,564 363.398,261	16	599.716,915 362.888,888	511.6 91

Punct început	X / Y	Punct sfârșit	X / Y	Lungime segment	Punct început	X / Y	Punct sfârșit	X / Y	Lungime segment	Punct început	X / Y	Punct sfârșit	X / Y	Lungime segment
16	599.716,915 362.888,888	17	599.717,028 362.883,331	5.558	17	599.717,028 362.883,331	18	599.714,748 362.842,823	40.572	18	599.714,748 362.842,823	19	599.712,579 362.815,368	27.54
19	599.712,579 362.815,368	20	599.705,716 362.728,496	87.143	20	599.705,716 362.728,496	21	599.704,287 362.711,467	17.089	21	599.704,287 362.711,467	22	599.700,963 362.675,168	36.451
22	599.700,963 362.675,168	23	599.685,122 362.502,111	173.781	23	599.685,122 362.502,111	24	599.681,821 362.466,542	35.722	24	599.681,821 362.466,542	25	599.671,726 362.358,277	108.734
25	599.671,726 362.358,277	26	599.680,038 362.370,848	15.071	26	599.680,038 362.370,848	27	599.681,656 362.383,742	12.995	27	599.681,656 362.383,742	28	599.699,436 362.586,141	203.178
28	599.699,436 362.586,141	29	599.707,185 362.675,489	89.683	29	599.707,185 362.675,489	30	599.709,358 362.700,477	25.082	30	599.709,358 362.700,477	31	599.710,07 362.705,54	5.113
31	599.710,07 362.705,54	32	599.723,105 362.850,462	145.507	32	599.723,105 362.850,462	33	599.724,996 362.870,928	20.553	33	599.724,996 362.870,928	34	599.725,778 362.877,276	6.396
34	599.725,778 362.877,276	35	599.729,508 362.930,752	53.606	35	599.729,508 362.930,752	36	599.747,024 363.104,71	174.838	36	599.747,024 363.104,71	37	599.769,407 363.344,933	241.264
37	599.769,407 363.344,933	38	599.777,495 363.436,208	91.633	38	599.777,495 363.436,208	39	599.780,622 363.476,126	40.04	39	599.780,622 363.476,126	40	599.782,115 363.486,944	10.921
40	599.782,115 363.486,944	41	599.784,361 363.511,739	24.897	41	599.784,361 363.511,739	42	599.808,735 363.768,611	258.026	42	599.808,735 363.768,611	43	599.811,63 363.797,27	28.805
43	599.811,63 363.797,27	44	599.814,156 363.828,25	31.083	44	599.814,156 363.828,25	45	599.837,045 364.075,018	247.827	45	599.837,045 364.075,018	46	599.856,974 364.307,538	233.372
46	599.856,974 364.307,538	47	599.859,401 364.339,735	32.288	47	599.859,401 364.339,735	1	599.852,354 364.342,752	7.666					

** Lungimile segmentelor sunt determinate în planul de proiecție Stereo 70 și sunt rotunjite la 1 milimetru.

*** Distanța dintre puncte este formată din segmente cumulate ce sunt mai mici decât valoarea 1 milimetru.

**DATE DESPRE IMOBILUL NR. 6593**

Oficiul de Cadastru și Publicitate Imobiliară PRAHOVA
Biroul de Cadastru și Publicitate Imobiliară Ploiești

A. Partea I. Descrierea imobilului

TEREN Extravilan

Adresa: Jud. Prahova, CCN 748 (CCP 3) TRONSON 1

Nr. Crt	Nr cadastral Nr. topografic	Suprafața* (mp)	Observații / Referințe
A1	27895	14.684	Sector cadastral:0 Teren neimprejmuit;

B. Partea II. Proprietari și acte

Inscrieri privitoare la dreptul de proprietate și alte drepturi reale		Referințe
121945 / 23/09/2022		
Act Administrativ nr. 4201, din 21/09/2022 emis de AGENTIA NATIONALA DE IMBUNATATIRI FUNCIARE (ADEVERINTA ; act normativ nr 1872 din 22.12.2005, emis de Guvernul Romaniei;inscris sub semnatura privata nr - din 19.10.2022, emis de KOMORA ENGINEERING SRL;act normativ nr 1705 din 21.12.2006, emis de GUVERNUL ROMANIEI;act normativ nr 82 din 29.09.2011, emis de Guvernul Romaniei;act normativ nr 1705 din 21.12.2006, emis de Guvernul Romaniei;act administrativ nr 1117 din 30.12.2011, emis de ANIF);		
B1	Intabulare, drept de PROPRIETATE(domeniul public), dobandit prin Lege, cota actuala 1/1 1) STATUL ROMAN , CIF:9999999999999	A1
B2	Intabulare, drept de ADMINISTRARE, dobandit prin Lege 1) AGENTIA NATIONALA DE IMBUNATATIRI FUNCIARE , CIF:9999999999999	A1

C. Partea III. SARCINI .

Inscrieri privind dezmembramintele dreptului de proprietate, drepturi reale de garanție și sarcini	Referințe
NU SUNT	

Anexa Nr. 1 La Partea I

Teren

Nr cadastral	Suprafața (mp)*	Observații / Referințe
27895	14.684	

* Suprafața este determinată în planul de proiecție Stereo 70.



Date referitoare la teren

Crt	Categorie folosință	Intravilan	Suprafața (mp)	Tarla	Parcelă	Nr. topo	Observații / Referințe
1	curți constructii	NU	14.684	-	748	-	

Date referitoare la construcții

Crt	Număr	Destinație construcție	Supraf. (mp)	Situație juridică	Observații / Referințe
A1.1	27895-C1	construcții industriale și edilitare	24	Fara acte	Nr. niveluri:1; S. construita la sol:24 mp; S. construita desfasurata:24 mp; Podet, Scd=24mp
A1.2	27895-C2	construcții industriale și edilitare	23	Fara acte	Nr. niveluri:1; S. construita la sol:23 mp; S. construita desfasurata:23 mp; Podet, Scd=23mp
A1.3	27895-C3	construcții industriale și edilitare	23	Fara acte	Nr. niveluri:1; S. construita la sol:23 mp; S. construita desfasurata:23 mp; Podet, Scd=23mp

Lungime Segmente

1) Valorile lungimilor segmentelor sunt obținute din proiecție în plan.

Punct început	X / Y	Punct sfârșit	X / Y	Lungime segment	Punct început	X / Y	Punct sfârșit	X / Y	Lungime segment
1	602.063,364 365.335,597	2	602.060,488 365.301,981	33.739	2	602.060,488 365.301,981	3	602.055,919 365.257,564	44.651
					3	602.055,919 365.257,564	4	602.051,57 365.212,758	45.017

Punct început	X / Y	Punct sfârșit	X / Y	Lungime segment	Punct început	X / Y	Punct sfârșit	X / Y	Lungime segment	Punct început	X / Y	Punct sfârșit	X / Y	Lungime segment
4	602.051,57 365.212,758	5	602.046,38 365.165,248	47.79 3	5	602.046,38 365.165,248	6	602.042,646 365.120,323	45.08	6	602.042,646 365.120,323	7	602.038,947 365.075,376	45.09 9
7	602.038,947 365.075,376	8	602.035,073 365.029,452	46.08 7	8	602.035,073 365.029,452	9	602.032,171 364.983,666	45.87 8	9	602.032,171 364.983,666	10	602.030,436 364.952,066	31.64 8
10	602.030,436 364.952,066	11	602.028,901 364.939,461	12.69 8	11	602.028,901 364.939,461	12	602.027,851 364.925,117	14.38 2	12	602.027,851 364.925,117	13	602.025,381 364.882,157	43.03 1
13	602.025,381 364.882,157	14	602.023,644 364.862,146	20.08 6	14	602.023,644 364.862,146	15	602.017,66 364.798,667	63.76	15	602.017,66 364.798,667	16	602.014,455 364.770,377	28.47 1
16	602.014,455 364.770,377	17	602.007,359 364.708,203	62.57 8	17	602.007,359 364.708,203	18	602.000,919 364.637,202	71.29 2	18	602.000,919 364.637,202	19	601.986,161 364.513,088	124.9 88
19	601.986,161 364.513,088	20	601.976,663 364.419,372	94.19 6	20	601.976,663 364.419,372	21	601.973,814 364.391,517	28.0	21	601.973,814 364.391,517	22	601.972,688 364.384,221	7.382
22	601.972,688 364.384,221	23	601.971,566 364.369,398	14.86 5	23	601.971,566 364.369,398	24	601.968,201 364.315,07	54.43 2	24	601.968,201 364.315,07	25	601.963,419 364.248,408	66.83 3
25	601.963,419 364.248,408	26	601.956,023 364.150,152	98.53 4	26	601.956,023 364.150,152	27	601.954,968 364.144,681	5.572	27	601.954,968 364.144,681	28	601.953,664 364.095,642	49.05 6
28	601.953,664 364.095,642	29	601.948,932 364.049,96	45.92 6	29	601.948,932 364.049,96	30	601.946,111 364.018,981	31.10 7	30	601.946,111 364.018,981	31	601.942,498 363.965,562	53.54 1
31	601.942,498 363.965,562	32	601.941,432 363.951,416	14.18 6	32	601.941,432 363.951,416	33	601.940,97 363.944,03	7.4	33	601.940,97 363.944,03	34	601.948,737 363.938,29	9.658
34	601.948,737 363.938,29	35	601.948,964 363.941,739	3.456	35	601.948,964 363.941,739	36	601.977,614 364.377,552	436.7 54	36	601.977,614 364.377,552	37	601.979,251 364.381,04	3.853
37	601.979,251 364.381,04	38	602.030,062 364.867,735	489.3 4	38	602.030,062 364.867,735	39	602.031,017 364.875,225	7.551	39	602.031,017 364.875,225	40	602.031,894 364.881,14	5.98
40	602.031,894 364.881,14	41	602.033,128 364.891,295	10.23	41	602.033,128 364.891,295	42	602.037,183 364.924,507	33.45 9	42	602.037,183 364.924,507	43	602.038,212 364.938,554	14.08 5
43	602.038,212 364.938,554	44	602.039,757 364.951,243	12.78 3	44	602.039,757 364.951,243	45	602.041,507 364.983,114	31.91 9	45	602.041,507 364.983,114	46	602.044,4 365.028,763	45.74 1
46	602.044,4 365.028,763	47	602.048,267 365.074,599	45.99 9	47	602.048,267 365.074,599	48	602.051,966 365.119,548	45.10 1	48	602.051,966 365.119,548	49	602.055,69 365.164,353	44.95 9
49	602.055,69 365.164,353	50	602.061,7 365.219,264	55.23 9	50	602.061,7 365.219,264	51	602.072,209 365.311,115	92.45	51	602.072,209 365.311,115	52	602.074,583 365.330,333	19.36 4
52	602.074,583 365.330,333	53	602.076,701 365.344,345	14.17 1	53	602.076,701 365.344,345	54	602.076,354 365.351,519	7.182	54	602.076,354 365.351,519	55	602.075,148 365.354,871	3.562
55	602.075,148 365.354,871	56	602.075,237 365.359,369	4.499	56	602.075,237 365.359,369	57	602.087,888 365.491,031	132.2 68	57	602.087,888 365.491,031	58	602.096,158 365.578,081	87.44 2
58	602.096,158 365.578,081	59	602.102,087 365.643,217	65.40 5	59	602.102,087 365.643,217	60	602.110,858 365.719,726	77.01	60	602.110,858 365.719,726	61	602.130,905 365.842,181	124.0 85
61	602.130,905 365.842,181	62	602.131,134 365.843,582	1.42	62	602.131,134 365.843,582	63	602.132,601 365.850,998	7.56	63	602.132,601 365.850,998	64	602.126,935 365.851,886	5.735
64	602.126,935 365.851,886	65	602.122,364 365.841,606	11.25	65	602.122,364 365.841,606	66	602.109,804 365.766,468	76.18 1	66	602.109,804 365.766,468	67	602.102,446 365.720,828	46.22 9
67	602.102,446 365.720,828	68	602.093,54 365.644,096	77.24 7	68	602.093,54 365.644,096	69	602.087,603 365.578,877	65.48 9	69	602.087,603 365.578,877	70	602.079,338 365.491,876	87.39 3
70	602.079,338 365.491,876	71	602.069,773 365.398,748	93.61 8	71	602.069,773 365.398,748	72	602.066,793 365.361,387	37.48	72	602.066,793 365.361,387	1	602.063,364 365.335,597	26.01 7

** Lungimile segmentelor sunt determinate în planul de proiecție Stereo 70 și sunt rotunjite la 1 milimetru.

*** Distanța dintre puncte este formată din segmente cumulate ce sunt mai mici decât valoarea 1 milimetru.

**DATE DESPRE IMOBILUL NR. 6594**

Oficiul de Cadastru și Publicitate Imobiliară PRAHOVA
Biroul de Cadastru și Publicitate Imobiliară Ploiești

A. Partea I. Descrierea imobilului

TEREN Extravilan

Adresa: Jud. Prahova, CCN 353 (CCS 25.2)

Nr. Crt	Nr cadastral Nr. topografic	Suprafața* (mp)	Observații / Referințe
A1	27898	1.745	Sector cadastral:0 Teren neimprejmuit;

B. Partea II. Proprietari și acte

Inscrieri privitoare la dreptul de proprietate și alte drepturi reale		Referințe
123198 / 27/09/2022		
Act Normativ nr. 1872, din 22/12/2005 emis de Guvernul Romaniei (HG ; act normativ nr 1020 bis din 21.12.2006, emis de Guvernul Romaniei;act administrativ nr 1117 din 30.12.2011, emis de AGENTIA NATIONALA DE IMBUNATATIRI FUNCiare;act normativ nr 1705 din 29.11.2006, emis de Guvernul Romaniei; act normativ nr 82 din 29.09.2011, emis de Guvernul Romaniei;act administrativ nr 4237 din 26.09.2022, emis de AGENTIA NATIONALA DE IMBUNATATIRI FUNCiare);		
B1	Intabulare, drept de PROPRIETATE(domeniul public), dobandit prin Lege, cota actuala 1/1 1) STATUL ROMAN , CIF:99999999999999	A1
B2	Intabulare, drept de ADMINISTRARE 1) AGENȚIA NAȚIONALĂ DE IMBUNĂȚĂȚIRI FUNCiare , CIF:29275212	A1

C. Partea III. SARCINI .

Inscrieri privind dezmembramintele dreptului de proprietate, drepturi reale de garanție și sarcini	Referințe
NU SUNT	

Anexa Nr. 1 La Partea I

Teren

Nr cadastral	Suprafața (mp)*	Observații / Referințe
27898	1.745	

* Suprafața este determinată în planul de proiecție Stereo 70.



Date referitoare la teren

Crt	Categorie folosință	Intravilan	Suprafața (mp)	Tarla	Parcelă	Nr. topo	Observații / Referințe
1	curți constructii	NU	1.745	-	353	-	

Lungime Segmente

1) Valorile lungimilor segmentelor sunt obținute din proiecție în plan.

Punct început	X / Y	Punct sfârșit	X / Y	Lungime segment (** (m)
1	599.388,272 366.663,399	2	599.390,573 366.660,624	3.605
3	599.457,218 366.691,093	4	599.483,412 366.703,068	28.801
5	599.504,315 366.713,149	6	599.529,53 366.725,309	27.994
7	599.575,182 366.747,325	8	599.605,916 366.757,888	32.499
9	599.606,597 366.757,931	10	599.637,435 366.759,091	30.86

Punct început	X / Y	Punct sfârșit	X / Y	Lungime segment (** (m)
2	599.390,573 366.660,624	3	599.457,218 366.691,093	73.28
4	599.483,412 366.703,068	5	599.504,315 366.713,149	23.207
6	599.529,53 366.725,309	7	599.575,182 366.747,325	50.683
8	599.605,916 366.757,888	9	599.606,597 366.757,931	0.682
10	599.637,435 366.759,091	11	599.713,676 366.759,342	76.241

Punct început	X / Y	Punct sfârșit	X / Y	Lungime segment (** (m)
11	599.713,676 366.759,342	12	599.914,311 366.764,03	200.69
13	599.914,229 366.767,247	14	599.858,965 366.765,844	55.282
15	599.836,4 366.765,271	16	599.792,492 366.764,156	43.922
17	599.713,928 366.762,162	18	599.699,411 366.762,148	14.517
19	599.685,336 366.762,135	20	599.666,634 366.762,117	18.702
21	599.636,875 366.762,089	22	599.627,454 366.761,723	9.428
23	599.604,586 366.760,835	24	599.573,855 366.750,555	32.405
25	599.573,452 366.750,361	26	599.550,529 366.739,306	25.449
27	599.521,17 366.725,148	28	599.499,784 366.714,834	23.743
29	599.481,93 366.706,224	30	599.404,781 366.670,948	84.831

Punct început	X / Y	Punct sfârșit	X / Y	Lungime segment (** (m)
12	599.914,311 366.764,03	13	599.914,229 366.767,247	3.218
14	599.858,965 366.765,844	15	599.836,4 366.765,271	22.572
16	599.792,492 366.764,156	17	599.713,928 366.762,162	78.589
18	599.699,411 366.762,148	19	599.685,336 366.762,135	14.075
20	599.666,634 366.762,117	21	599.636,875 366.762,089	29.759
22	599.627,454 366.761,723	23	599.604,586 366.760,835	22.885
24	599.573,855 366.750,555	25	599.573,452 366.750,361	0.447
26	599.550,529 366.739,306	27	599.521,17 366.725,148	32.594
28	599.499,784 366.714,834	29	599.481,93 366.706,224	19.822
30	599.404,781 366.670,948	1	599.388,272 366.663,399	18.153

** Lungimile segmentelor sunt determinate în planul de proiecție Stereo 70 și sunt rotunjite la 1 milimetru.

*** Distanța dintre puncte este formată din segmente cumulate ce sunt mai mici decât valoarea 1 milimetru.

**DATE DESPRE IMOBILUL NR. 6595**

Oficiul de Cadastru și Publicitate Imobiliară PRAHOVA
Biroul de Cadastru și Publicitate Imobiliară Ploiești

A. Partea I. Descrierea imobilului

TEREN Extravilan

Adresa: Jud. Prahova, CCN 349 (CCS 25) TRONSON 1

Nr. Crt	Nr cadastral Nr. topografic	Suprafața* (mp)	Observații / Referințe
A1	27907	Din acte: 2.929 Masurata: 2.952	Sector cadastral:0 Teren neîmprejmuit; CCN 349 (CCS 25) TRONSON 1

B. Partea II. Proprietari și acte

Inscrieri privitoare la dreptul de proprietate și alte drepturi reale		Referințe
123221 / 27/09/2022		
Act Administrativ nr. 4602, din 25/10/2022 emis de AGENTIA NATIONALA DE IMBUNATATIRI FUNCiare PRAHOVA (Adeverinta ; act administrativ nr 4240 din 26.09.2022, emis de AGENTIA NATIONALA DE IMBUNATATIRI FUNCiare PRAHOVA;act normativ nr 82 din 29.09.2011, emis de Guvernul Romaniei;act normativ nr 1705 din 21.12.2006, emis de Guvernul Romaniei;act administrativ nr 1117 din 30.12.2011, emis de AGENTIA NATIONALA DE IMBUNATATIRI FUNCiare PRAHOVA;act normativ nr 1872 din 22.12.2005, emis de Guvernul Romaniei;act normativ nr 1705 din 21.12.2006, emis de Guvernul Romaniei);		
B1	Intabulare, drept de PROPRIETATE(domeniul public), dobandit prin Lege, cota actuala 1/1 1) STATUL ROMÂN , CIF:9999999999999	A1
B2	Intabulare, drept de ADMINISTRARE 1) AGENȚIA NAȚIONALĂ DE IMBUNĂȚĂȚIRI FUNCiare , CIF:29275212	A1

C. Partea III. SARCINI .

Inscrieri privind dezmembramintele dreptului de proprietate, drepturi reale de garanție și sarcini	Referințe
NU SUNT	

Anexa Nr. 1 La Partea I

Teren

Nr cadastral	Suprafața (mp)*	Observații / Referințe
27907	Din acte: 2.929 Masurata: 2.952	CCN 349 (CCS 25) TRONSON 1

* Suprafața este determinată în planul de proiecție Stereo 70.



Date referitoare la teren

Crt	Categorie folosință	Intravilan	Suprafața (mp)	Tarla	Parcelă	Nr. topo	Observații / Referințe
1	curți constructii	NU	2.952	-	349	-	CCN 349 (CCS 25) TRONSON 1

Date referitoare la construcții

Crt	Număr	Destinație construcție	Supraf. (mp)	Situație juridică	Observații / Referințe
A1.1	27907-C1	construcții industriale și edilitare	13	Fara acte	Nr. niveluri:1; S. construita la sol:13 mp; S. construita desfasurata:13 mp; Bazin ; Sc desf. = 13 mp .

Lungime Segmente

1) Valorile lungimilor segmentelor sunt obținute din proiecție în plan.

Punct început	X / Y	Punct sfârșit	X / Y	Lungime segment	Punct început	X / Y	Punct sfârșit	X / Y	Lungime segment	Punct început	X / Y	Punct sfârșit	X / Y	Lungime segment
1	599.504,304 366.487,648	2	599.509,216 366.487,947	4.921	2	599.509,216 366.487,947	3	599.505,719 366.492,248	5.543	3	599.505,719 366.492,248	4	599.503,98 366.494,82	3.105
4	599.503,98 366.494,82	5	599.491,971 366.512,585	21.44 3	5	599.491,971 366.512,585	6	599.458,013 366.562,822	60.63 7	6	599.458,013 366.562,822	7	599.450,252 366.574,303	13.85 8
7	599.450,252 366.574,303	8	599.443,203 366.584,731	12.58 7	8	599.443,203 366.584,731	9	599.435,952 366.595,458	12.94 8	9	599.435,952 366.595,458	10	599.424,612 366.612,235	20.25

Punct început	X / Y	Punct sfârșit	X / Y	Lungime segment	Punct început	X / Y	Punct sfârșit	X / Y	Lungime segment	Punct început	X / Y	Punct sfârșit	X / Y	Lungime segment
10	599.424,612 366.612,235	11	599.414,011 366.627,916	18.928	11	599.414,011 366.627,916	12	599.400,391 366.648,066	24.321	12	599.400,391 366.648,066	13	599.397,786 366.651,92	4.652
13	599.397,786 366.651,92	14	599.393,429 366.657,177	6.828	14	599.393,429 366.657,177	15	599.390,573 366.660,624	4.476	15	599.390,573 366.660,624	16	599.388,272 366.663,399	3.605
16	599.388,272 366.663,399	17	599.384,177 366.668,341	6.418	17	599.384,177 366.668,341	18	599.340,323 366.717,986	66.24	18	599.340,323 366.717,986	19	599.341,395 366.726,324	8.407
19	599.341,395 366.726,324	20	599.338,476 366.748,804	22.669	20	599.338,476 366.748,804	21	599.337,995 366.752,512	3.739	21	599.337,995 366.752,512	22	599.336,538 366.763,737	11.319
22	599.336,538 366.763,737	23	599.333,12 366.839,478	75.818	23	599.333,12 366.839,478	24	599.329,241 366.946,926	107.518	24	599.329,241 366.946,926	25	599.324,158 367.061,15	114.337
25	599.324,158 367.061,15	26	599.324,014 367.065,01	3.863	26	599.324,014 367.065,01	27	599.324,269 367.069,715	4.712	27	599.324,269 367.069,715	28	599.319,58 367.070,058	4.702
28	599.319,58 367.070,058	29	599.324,086 366.946,692	123.449	29	599.324,086 366.946,692	30	599.328,424 366.839,287	107.492	30	599.328,424 366.839,287	31	599.331,652 366.763,31	76.045
31	599.331,652 366.763,31	32	599.332,988 366.724,898	38.436	32	599.332,988 366.724,898	33	599.336,582 366.716,604	9.039	33	599.336,582 366.716,604	34	599.379,328 366.667,965	64.754
34	599.379,328 366.667,965	35	599.395,268 366.648,051	25.508	35	599.395,268 366.648,051	36	599.408,888 366.627,901	24.321	36	599.408,888 366.627,901	37	599.419,489 366.612,219	18.929
37	599.419,489 366.612,219	38	599.430,829 366.595,443	20.25	38	599.430,829 366.595,443	39	599.438,08 366.584,716	12.948	39	599.438,08 366.584,716	40	599.445,129 366.574,288	12.587
40	599.445,129 366.574,288	41	599.452,89 366.562,806	13.858	41	599.452,89 366.562,806	42	599.486,848 366.512,57	60.637	42	599.486,848 366.512,57	1	599.504,304 366.487,648	30.426

** Lungimile segmentelor sunt determinate în planul de proiecție Stereo 70 și sunt rotunjite la 1 milimetru.

*** Distanța dintre puncte este formată din segmente cumulate ce sunt mai mici decât valoarea 1 milimetru.

**DATE DESPRE IMOBILUL NR. 6596**

Oficiul de Cadastru și Publicitate Imobiliară PRAHOVA
Biroul de Cadastru și Publicitate Imobiliară Ploiești

A. Partea I. Descrierea imobilului

TEREN Extravilan

Adresa: Jud. Prahova, CCN 380 (CP 1.1)

Nr. Crt	Nr cadastral Nr. topografic	Suprafața* (mp)	Observații / Referințe
A1	28403	8.310	Sector cadastral:0 Teren neimprejmuit;

B. Partea II. Proprietari și acte

Inscrieri privitoare la dreptul de proprietate și alte drepturi reale		Referințe
88558 / 29/05/2023		
Act Normativ nr. 82, din 29/09/2011 emis de Guvernul Romaniei (act normativ nr 1872 din 22.12.2005, emis de Guvernul Romaniei;act normativ nr 1705 din 21.12.2006, emis de Guvernul Romaniei;act administrativ nr 1779 din 24.05.2023, emis de Agentia Nationala de Imbunatatiri Funciare;act administrativ nr 1117 din 30.12.2011, emis de Agentia Nationala de Imbunatatiri Funciare);		
B1	Intabulare, drept de PROPRIETATE(domeniul public), dobandit prin Lege, cota actuala 1/1 1) STATUL ROMAN, CIF:9999999999999	A1
B2	Intabulare, drept de ADMINISTRARE 1) AGENȚIA NAȚIONALĂ DE ÎMBUNĂȚĂȚIRI FUNCiare, CIF:29275212	A1

C. Partea III. SARCINI .

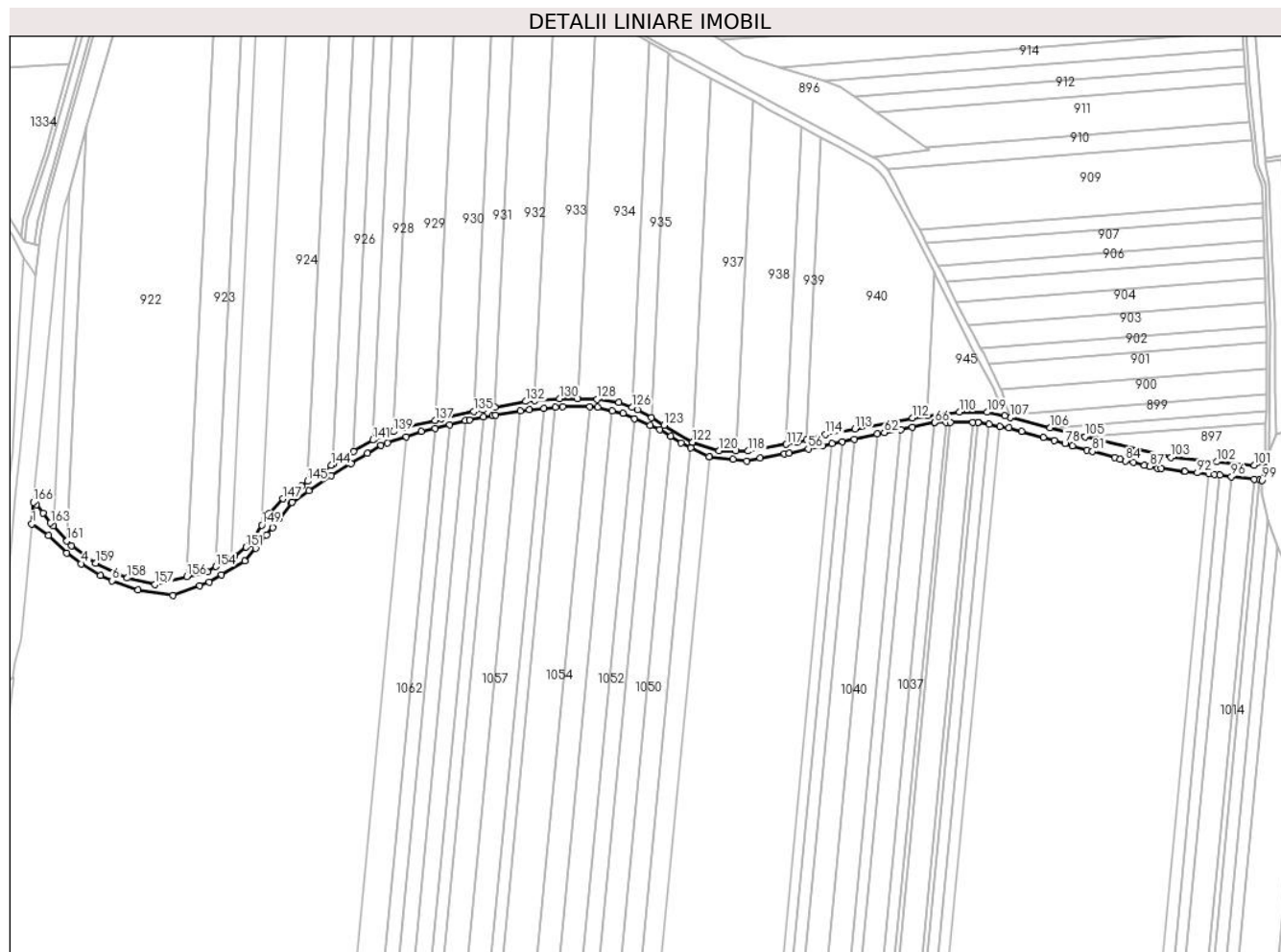
Inscrieri privind dezmembramintele dreptului de proprietate, drepturi reale de garanție și sarcini	Referințe
NU SUNT	

Anexa Nr. 1 La Partea I

Teren

Nr cadastral	Suprafața (mp)*	Observații / Referințe
28403	8.310	

* Suprafața este determinată în planul de proiecție Stereo 70.



Date referitoare la teren

Crt	Categorie folosință	Intravilan	Suprafața (mp)	Tarla	Parcelă	Nr. topo	Observații / Referințe
1	curți constructii	NU	8.310	-	380	-	

Lungime Segmente

1) Valorile lungimilor segmentelor sunt obținute din proiecție în plan.

Punct început	X / Y	Punct sfârșit	X / Y	Lungime segment	Punct început	X / Y	Punct sfârșit	X / Y	Lungime segment	Punct început	X / Y	Punct sfârșit	X / Y	Lungime segment
1	599.973,154 365.562,371	2	599.986,766 365.553,413	16.295	2	599.986,766 365.553,413	3	600.001,151 365.539,026	20.345	3	600.001,151 365.539,026	4	600.012,851 365.530,714	14.352
4	600.012,851 365.530,714	5	600.028,344 365.521,184	18.189	5	600.028,344 365.521,184	6	600.037,548 365.517,111	10.065	6	600.037,548 365.517,111	7	600.058,095 365.509,504	21.91
7	600.058,095 365.509,504	8	600.086,327 365.505,192	28.559	8	600.086,327 365.505,192	9	600.107,603 365.513,149	22.715	9	600.107,603 365.513,149	10	600.115,187 365.515,985	8.097
10	600.115,187 365.515,985	11	600.125,258 365.521,883	11.671	11	600.125,258 365.521,883	12	600.143,762 365.532,719	21.443	12	600.143,762 365.532,719	13	600.152,494 365.543,053	13.529
13	600.152,494 365.543,053	14	600.161,369 365.553,557	13.751	14	600.161,369 365.553,557	15	600.166,019 365.559,646	7.661	15	600.166,019 365.559,646	16	600.171,438 365.566,742	8.929

Punct început	X / Y	Punct sfârșit	X / Y	Lungime segment	Punct început	X / Y	Punct sfârșit	X / Y	Lungime segment	Punct început	X / Y	Punct sfârșit	X / Y	Lungime segment
16	600.171,438 365.566,742	17	600.181,128 365.579,432	15.967	17	600.181,128 365.579,432	18	600.181,728 365.579,836	0.723	18	600.181,728 365.579,836	19	600.195,136 365.588,862	16.163
19	600.195,136 365.588,862	20	600.213,18 365.601,009	21.752	20	600.213,18 365.601,009	21	600.228,999 365.610,79	18.599	21	600.228,999 365.610,79	22	600.242,04 365.618,854	15.333
22	600.242,04 365.618,854	23	600.252,886 365.625,561	12.752	23	600.252,886 365.625,561	24	600.257,872 365.627,221	5.255	24	600.257,872 365.627,221	25	600.273,166 365.632,313	16.119
25	600.273,166 365.632,313	26	600.285,397 365.636,385	12.891	26	600.285,397 365.636,385	27	600.296,199 365.639,024	11.12	27	600.296,199 365.639,024	28	600.308,004 365.641,908	12.152
28	600.308,004 365.641,908	29	600.320,584 365.644,982	12.95	29	600.320,584 365.644,982	30	600.323,646 365.645,73	3.152	30	600.323,646 365.645,73	31	600.335,046 365.647,882	11.601
31	600.335,046 365.647,882	32	600.342,45 365.649,279	7.535	32	600.342,45 365.649,279	33	600.344,608 365.649,618	2.184	33	600.344,608 365.649,618	34	600.364,639 365.652,766	20.277
34	600.364,639 365.652,766	35	600.371,604 365.653,861	7.051	35	600.371,604 365.653,861	36	600.383,352 365.654,974	11.801	36	600.383,352 365.654,974	37	600.392,641 365.655,854	9.331
37	600.392,641 365.655,854	38	600.398,409 365.656,401	5.794	38	600.398,409 365.656,401	39	600.420,15 365.656,074	21.743	39	600.420,15 365.656,074	40	600.426,564 365.655,977	6.415
40	600.426,564 365.655,977	41	600.438,154 365.653,041	11.956	41	600.438,154 365.653,041	42	600.446,887 365.650,828	9.009	42	600.446,887 365.650,828	43	600.455,956 365.646,837	9.908
43	600.455,956 365.646,837	44	600.468,421 365.641,352	13.618	44	600.468,421 365.641,352	45	600.476,11 365.637,968	8.401	45	600.476,11 365.637,968	46	600.484,821 365.632,55	10.258
46	600.484,821 365.632,55	47	600.493,341 365.627,25	10.034	47	600.493,341 365.627,25	48	600.501,074 365.623,494	8.597	48	600.501,074 365.623,494	49	600.515,725 365.616,378	16.288
49	600.515,725 365.616,378	50	600.515,731 365.616,375	0.007	50	600.515,731 365.616,375	51	600.534,874 365.614,214	19.265	51	600.534,874 365.614,214	52	600.545,76 365.612,985	10.955
52	600.545,76 365.612,985	53	600.556,603 365.614,962	11.022	53	600.556,603 365.614,962	54	600.576,094 365.618,517	19.813	54	600.576,094 365.618,517	55	600.579,566 365.619,15	3.529
55	600.579,566 365.619,15	56	600.595,048 365.622,536	15.848	56	600.595,048 365.622,536	57	600.606,33 365.625,004	11.549	57	600.606,33 365.625,004	58	600.614,178 365.626,66	8.021
58	600.614,178 365.626,66	59	600.622,434 365.628,402	8.438	59	600.622,434 365.628,402	60	600.631,872 365.630,394	9.646	60	600.631,872 365.630,394	61	600.650,597 365.634,345	19.137
61	600.650,597 365.634,345	62	600.656,019 365.635,489	5.541	62	600.656,019 365.635,489	63	600.669,109 365.638,106	13.349	63	600.669,109 365.638,106	64	600.678,292 365.639,942	9.365
64	600.678,292 365.639,942	65	600.696,356 365.643,554	18.422	65	600.696,356 365.643,554	66	600.696,516 365.643,554	0.16	66	600.696,516 365.643,554	67	600.705,404 365.643,554	8.888
67	600.705,404 365.643,554	68	600.709,005 365.643,554	3.601	68	600.709,005 365.643,554	69	600.726,723 365.643,554	17.718	69	600.726,723 365.643,554	70	600.731,144 365.643,554	4.421
70	600.731,144 365.643,554	71	600.731,24 365.643,554	0.096	71	600.731,24 365.643,554	72	600.739,842 365.642,058	8.731	72	600.739,842 365.642,058	73	600.748,547 365.640,544	8.836
73	600.748,547 365.640,544	74	600.755,631 365.639,312	7.19	74	600.755,631 365.639,312	75	600.765,888 365.636,421	10.657	75	600.765,888 365.636,421	76	600.783,245 365.631,53	18.033
76	600.783,245 365.631,53	77	600.791,958 365.629,075	9.052	77	600.791,958 365.629,075	78	600.800,694 365.626,613	9.076	78	600.800,694 365.626,613	79	600.806,546 365.624,964	6.08
79	600.806,546 365.624,964	80	600.818,241 365.621,678	12.148	80	600.818,241 365.621,678	81	600.822,644 365.620,441	4.573	81	600.822,644 365.620,441	82	600.840,323 365.615,473	18.364
82	600.840,323 365.615,473	83	600.844,76 365.614,226	4.609	83	600.844,76 365.614,226	84	600.849,24 365.612,967	4.654	84	600.849,24 365.612,967	85	600.855,466 365.611,565	6.382
85	600.855,466 365.611,565	86	600.864,251 365.609,588	9.005	86	600.864,251 365.609,588	87	600.868,74 365.608,577	4.601	87	600.868,74 365.608,577	88	600.875,057 365.607,155	6.475
88	600.875,057 365.607,155	89	600.877,758 365.606,817	2.722	89	600.877,758 365.606,817	90	600.895,936 365.604,543	18.32	90	600.895,936 365.604,543	91	600.896,542 365.604,467	0.611
91	600.896,542 365.604,467	92	600.906,691 365.603,443	10.201	92	600.906,691 365.603,443	93	600.915,808 365.602,523	9.163	93	600.915,808 365.602,523	94	600.920,442 365.602,056	4.657
94	600.920,442 365.602,056	95	600.924,918 365.601,513	4.509	95	600.924,918 365.601,513	96	600.934,023 365.600,409	9.172	96	600.934,023 365.600,409	97	600.952,246 365.598,198	18.357
97	600.952,246 365.598,198	98	600.956,805 365.597,646	4.592	98	600.956,805 365.597,646	99	600.958,401 365.597,452	1.608	99	600.958,401 365.597,452	100	600.961,465 365.612,126	14.99
100	600.961,465 365.612,126	101	600.952,391 365.609,454	9.459	101	600.952,391 365.609,454	102	600.922,186 365.612,148	30.325	102	600.922,186 365.612,148	103	600.885,41 365.615,666	36.944
103	600.885,41 365.615,666	104	600.825,246 365.629,958	61.838	104	600.825,246 365.629,958	105	600.816,765 365.632,174	8.766	105	600.816,765 365.632,174	106	600.788,909 365.639,453	28.791
106	600.788,909 365.639,453	107	600.757,038 365.647,782	32.941	107	600.757,038 365.647,782	108	600.752,542 365.648,921	4.638	108	600.752,542 365.648,921	109	600.738,246 365.651,8	14.583
109	600.738,246 365.651,8	110	600.716,107 365.652,072	22.141	110	600.716,107 365.652,072	111	600.690,602 365.648,834	25.71	111	600.690,602 365.648,834	112	600.678,684 365.647,321	12.014
112	600.678,684 365.647,321	113	600.632,56 365.638,344	46.989	113	600.632,56 365.638,344	114	600.608,985 365.634,191	23.938	114	600.608,985 365.634,191	115	600.593,847 365.629,86	15.745

Punct început	X / Y	Punct sfârșit	X / Y	Lungime segment	Punct început	X / Y	Punct sfârșit	X / Y	Lungime segment	Punct început	X / Y	Punct sfârșit	X / Y	Lungime segment
115	600.593,847 365.629,86	116	600.586,211 365.627,676	7.942	116	600.586,211 365.627,676	117	600.577,542 365.626,144	8.803	117	600.577,542 365.626,144	118	600.547,023 365.620,75	30.992
118	600.547,023 365.620,75	119	600.537,308 365.620,835	9.715	119	600.537,308 365.620,835	120	600.523,533 365.620,956	13.776	120	600.523,533 365.620,956	121	600.502,799 365.627,707	21.805
121	600.502,799 365.627,707	122	600.502,392 365.627,84	0.428	122	600.502,392 365.627,84	123	600.479,588 365.641,48	26.572	123	600.479,588 365.641,48	124	600.469,339 365.647,499	11.886
124	600.469,339 365.647,499	125	600.458,591 365.653,811	12.464	125	600.458,591 365.653,811	126	600.453,855 365.655,687	5.094	126	600.453,855 365.655,687	127	600.443,417 365.659,82	11.226
127	600.443,417 365.659,82	128	600.425,936 365.662,16	17.637	128	600.425,936 365.662,16	129	600.410,446 365.662,46	15.493	129	600.410,446 365.662,46	130	600.396,019 365.662,74	14.43
130	600.396,019 365.662,74	131	600.376,293 365.661,069	19.797	131	600.376,293 365.661,069	132	600.368,711 365.660,426	7.609	132	600.368,711 365.660,426	133	600.344,172 365.655,877	24.957
133	600.344,172 365.655,877	134	600.334,422 365.654,069	9.916	134	600.334,422 365.654,069	135	600.327,027 365.652,378	7.586	135	600.327,027 365.652,378	136	600.300,901 365.646,404	26.8
136	600.300,901 365.646,404	137	600.296,077 365.645,315	4.945	137	600.296,077 365.645,315	138	600.272,577 365.640,01	24.091	138	600.272,577 365.640,01	139	600.263,037 365.636,323	10.228
139	600.263,037 365.636,323	140	600.247,972 365.630,5	16.151	140	600.247,972 365.630,5	141	600.246,366 365.629,535	1.874	141	600.246,366 365.629,535	142	600.231,029 365.620,327	17.889
142	600.231,029 365.620,327	143	600.214,496 365.610,4	19.284	143	600.214,496 365.610,4	144	600.212,935 365.609,462	1.821	144	600.212,935 365.609,462	145	600.194,282 365.596,614	22.65
145	600.194,282 365.596,614	146	600.189,206 365.593,118	6.163	146	600.189,206 365.593,118	147	600.174,237 365.582,591	18.3	147	600.174,237 365.582,591	148	600.163,521 365.571,195	15.643
148	600.163,521 365.571,195	149	600.157,523 365.561,591	11.323	149	600.157,523 365.561,591	150	600.148,187 365.546,643	17.624	150	600.148,187 365.546,643	151	600.144,723 365.543,909	4.413
151	600.144,723 365.543,909	152	600.135,513 365.536,64	11.733	152	600.135,513 365.536,64	153	600.132,644 365.535,024	3.293	153	600.132,644 365.535,024	154	600.120,833 365.528,371	13.556
154	600.120,833 365.528,371	155	600.113,784 365.524,4	8.091	155	600.113,784 365.524,4	156	600.097,491 365.520,349	16.789	156	600.097,491 365.520,349	157	600.071,928 365.513,993	26.341
157	600.071,928 365.513,993	158	600.049,771 365.519,247	22.771	158	600.049,771 365.519,247	159	600.024,428 365.531,14	27.995	159	600.024,428 365.531,14	160	600.004,875 365.545,033	23.986
160	600.004,875 365.545,033	161	600.001,418 365.548,832	5.136	161	600.001,418 365.548,832	162	599.990,352 365.560,991	16.441	162	599.990,352 365.560,991	163	599.988,291 365.563,255	3.062
163	599.988,291 365.563,255	164	599.982,135 365.571,328	10.152	164	599.982,135 365.571,328	165	599.977,035 365.578,017	8.411	165	599.977,035 365.578,017	166	599.974,689 365.579,77	2.929
166	599.974,689 365.579,77	1	599.973,154 365.562,371	17.467										

** Lungimile segmentelor sunt determinate în planul de proiecție Stereo 70 și sunt rotunjite la 1 milimetru.

*** Distanța dintre puncte este formată din segmente cumulate ce sunt mai mici decât valoarea 1 milimetru.

**DATE DESPRE IMOBILUL NR. 6597**

Oficiul de Cadastru și Publicitate Imobiliară PRAHOVA
Biroul de Cadastru și Publicitate Imobiliară Ploiești

A. Partea I. Descrierea imobilului

TEREN Intravilan

Adresa: Loc. Ungureni, Jud. Prahova, Ds484

Nr. Crt	Nr cadastral Nr. topografic	Suprafața* (mp)	Observații / Referințe
A1	27621	402	Sector cadastral:0 Teren imprejmuit;

B. Partea II. Proprietari și acte

Inscrieri privitoare la dreptul de proprietate și alte drepturi reale	Referințe
117257 / 07/09/2021	
Act Administrativ nr. 5, din 31/01/2010 emis de CONSILIUL LOCAL GHERGHITA (act normativ nr 477 din 16.06.2010, emis de Guvernul Romaniei; act administrativ nr 4880 din 20.07.2021, emis de Primaria Gherghita);	
B1	A1
Intabulare, drept de PROPRIETATE(domeniul public), dobandit prin Lege, cota actuala 1/1 1) COMUNA GHERGHITA, CIF:2844014	

C. Partea III. SARCINI .

Inscrieri privind dezmembramintele dreptului de proprietate, drepturi reale de garanție și sarcini	Referințe
NU SUNT	

Anexa Nr. 1 La Partea I

Teren

Nr cadastral	Suprafața (mp)*	Observații / Referințe
27621	402	

* Suprafața este determinată în planul de proiecție Stereo 70.



Date referitoare la teren

Crt	Categorie folosință	Intravilan	Suprafața (mp)	Tarla	Parcelă	Nr. topo	Observații / Referințe
1	drum	DA	402	-	484	-	

Lungime Segmente

1) Valorile lungimilor segmentelor sunt obținute din proiecție în plan.

Punct început	X / Y	Punct sfârșit	X / Y	Lungime segment (** (m)
1	601.679,267 367.514,605	2	601.671,829 367.507,505	10.283
2	601.671,829 367.507,505	3	601.669,007 367.483,578	24.093
3	601.669,007 367.483,578	4	601.665,382 367.452,575	31.214
4	601.665,382 367.452,575	5	601.673,332 367.450,071	8.335
5	601.673,332 367.450,071	6	601.673,922 367.456,221	6.178

Punct început	X / Y	Punct sfârșit	X / Y	Lungime segment (** (m)
6	601.673,922 367.456,221	7	601.673,82 367.466,061	9.841
7	601.673,82 367.466,061	8	601.675,049 367.482,951	16.935
8	601.675,049 367.482,951	9	601.679,01 367.512,312	29.627
9	601.679,01 367.512,312	1	601.679,267 367.514,605	2.307

** Lungimile segmentelor sunt determinate în planul de proiecție Stereo 70 și sunt rotunjite la 1 milimetru.

*** Distanța dintre puncte este formată din segmente cumulate ce sunt mai mici decât valoarea 1 milimetru.

**DATE DESPRE IMOBILUL NR. 6598**

Oficiul de Cadastru și Publicitate Imobiliară PRAHOVA
Biroul de Cadastru și Publicitate Imobiliară Ploiești

A. Partea I. Descrierea imobilului

TEREN Extravilan

Adresa: Jud. Prahova, CCN 763 (CCP 1)

Nr. Crt	Nr cadastral Nr. topografic	Suprafața* (mp)	Observații / Referințe
A1	27897	Din acte: 12.820 Masurata: 12.821	Sector cadastral:0 Teren neimprejmuit;

B. Partea II. Proprietari și acte

Inscrieri privitoare la dreptul de proprietate și alte drepturi reale		Referințe
121959 / 23/09/2022		
Act Administrativ nr. 4202, din 21/09/2022 emis de ANIF (ADEVERINTA ; act normativ nr 1872 din 22.12.2005, emis de Guvernul Romaniei;act administrativ nr 1117 din 30.12.2011, emis de ANIF;act normativ nr 1705 din 21.12.2006, emis de Guvernul Romaniei;act normativ nr 82 din 29.09.2011, emis de Guvernul Romaniei);		
B1	Intabulare, drept de PROPRIETATE(domeniu public), dobandit prin Lege, cota actuala 1/1 1) STATUL ROMAN, CIF:9999999999999	A1
B2	Intabulare, drept de ADMINISTRARE 1) AGENTIA NATIONALA DE IMBUNATATIRI FUNCIARE, CIF:29275212	A1

C. Partea III. SARCINI .

Inscrieri privind dezmembramintele dreptului de proprietate, drepturi reale de garanție și sarcini	Referințe
NU SUNT	

Anexa Nr. 1 La Partea I

Teren

Nr cadastral	Suprafața (mp)*	Observații / Referințe
27897	Din acte: 12.820 Masurata: 12.821	

* Suprafața este determinată în planul de proiecție Stereo 70.



Date referitoare la teren

Crt	Categorie folosință	Intravilan	Suprafața (mp)	Tarla	Parcelă	Nr. topo	Observații / Referințe
1	curți constructii	NU	12.821	-	-	-	

Lungime Segmente

1) Valorile lungimilor segmentelor sunt obținute din proiecție în plan.

Punct început	X / Y	Punct sfârșit	X / Y	Lungime segment	Punct început	X / Y	Punct sfârșit	X / Y	Lungime segment	Punct început	X / Y	Punct sfârșit	X / Y	Lungime segment
1	600.956,676 364.243,233	2	600.958,283 364.252,376	9.283	2	600.958,283 364.252,376	3	600.959,061 364.256,806	4.498	3	600.959,061 364.256,806	4	600.959,731 364.264,916	8.138
4	600.959,731 364.264,916	5	600.964,366 364.302,182	37.55 3	5	600.964,366 364.302,182	6	600.994,574 364.617,462	316.7 24	6	600.994,574 364.617,462	7	600.997,035 364.642,797	25.45 4
7	600.997,035 364.642,797	8	600.996,276 364.645,01	2.34	8	600.996,276 364.645,01	9	600.996,854 364.658,535	13.53 7	9	600.996,854 364.658,535	10	600.996,886 364.665,081	6.546
10	600.996,886 364.665,081	11	601.002,564 364.700,957	36.32 3	11	601.002,564 364.700,957	12	600.993,596 364.699,602	9.07	12	600.993,596 364.699,602	13	600.987,758 364.617,773	82.03 7
13	600.987,758 364.617,773	14	600.953,584 364.248,323	371.0 27	14	600.953,584 364.248,323	15	600.953,309 364.244,834	3.5	15	600.953,309 364.244,834	16	600.952,757 364.238,859	6.001

Punct început	X / Y	Punct sfârșit	X / Y	Lungime segment	Punct început	X / Y	Punct sfârșit	X / Y	Lungime segment	Punct început	X / Y	Punct sfârșit	X / Y	Lungime segment
16	600.952,757 364.238,859	17	600.952,435 364.235,374	3.5	17	600.952,435 364.235,374	18	600.916,165 363.842,726	394.3 19	18	600.916,165 363.842,726	19	600.915,843 363.839,241	3.5
19	600.915,843 363.839,241	20	600.913,274 363.811,43	27.92 9	20	600.913,274 363.811,43	21	600.912,722 363.805,452	6.003	21	600.912,722 363.805,452	22	600.912,4 363.801,965	3.502
22	600.912,4 363.801,965	23	600.902,203 363.691,574	110.8 61	23	600.902,203 363.691,574	24	600.901,881 363.688,087	3.502	24	600.901,881 363.688,087	25	600.881,011 363.462,152	226.8 97
25	600.881,011 363.462,152	26	600.880,458 363.456,161	6.017	26	600.880,458 363.456,161	27	600.880,135 363.452,666	3.51	27	600.880,135 363.452,666	28	600.874,301 363.389,514	63.42
28	600.874,301 363.389,514	29	600.873,979 363.386,029	3.5	29	600.873,979 363.386,029	30	600.873,71 363.382,539	3.5	30	600.873,71 363.382,539	31	600.843,92 363.060,609	323.3 06
31	600.843,92 363.060,609	32	600.843,551 363.056,614	4.012	32	600.843,551 363.056,614	33	600.843,339 363.053,117	3.504	33	600.843,339 363.053,117	34	600.801,512 362.603,906	451.1 54
34	600.801,512 362.603,906	35	600.800,899 362.598,597	5.345	35	600.800,899 362.598,597	36	600.806,208 362.598,152	5.328	36	600.806,208 362.598,152	37	600.808,426 362.598,571	2.257
37	600.808,426 362.598,571	38	600.818,287 362.730,42	132.2 17	38	600.818,287 362.730,42	39	600.848,14 363.047,08	318.0 64	39	600.848,14 363.047,08	40	600.848,935 363.058,652	11.59 9
40	600.848,935 363.058,652	41	600.851,692 363.081,207	22.72 3	41	600.851,692 363.081,207	42	600.865,01 363.222,713	142.1 31	42	600.865,01 363.222,713	43	600.885,036 363.436,498	214.7 21
43	600.885,036 363.436,498	44	600.886,938 363.458,032	21.61 8	44	600.886,938 363.458,032	45	600.891,379 363.491,627	33.88 7	45	600.891,379 363.491,627	46	600.908,829 363.703,921	213.0 1
46	600.908,829 363.703,921	47	600.922,753 363.829,587	126.4 35	47	600.922,753 363.829,587	48	600.940,755 364.035,148	206.3 48	48	600.940,755 364.035,148	49	600.942,137 364.063,372	28.25 8
49	600.942,137 364.063,372	50	600.944,335 364.092,107	28.81 9	50	600.944,335 364.092,107	51	600.946,901 364.125,357	33.34 9	51	600.946,901 364.125,357	52	600.947,602 364.132,773	7.449
52	600.947,602 364.132,773	53	600.953,297 364.193,734	61.22 6	53	600.953,297 364.193,734	54	600.956,038 364.220,828	27.23 2	54	600.956,038 364.220,828	1	600.956,676 364.243,233	22.41 4

** Lungimile segmentelor sunt determinate în planul de proiecție Stereo 70 și sunt rotunjite la 1 milimetru.

*** Distanța dintre puncte este formată din segmente cumulate ce sunt mai mici decât valoarea 1 milimetru.

**DATE DESPRE IMOBILUL NR. 6600**

Oficiul de Cadastru și Publicitate Imobiliară PRAHOVA
Biroul de Cadastru și Publicitate Imobiliară Ploiești

A. Partea I. Descrierea imobilului

TEREN Necunoscut

Adresa: Loc. Gherghita, Jud. Prahova, CCN 349 (CCS 25) TRONSON 2

Nr. Crt	Nr cadastral Nr. topografic	Suprafața* (mp)	Observații / Referințe
A1	27906	1.282	Sector cadastral:0 Teren neimprejmuit;

B. Partea II. Proprietari și acte

Inscrieri privitoare la dreptul de proprietate și alte drepturi reale		Referințe
128300 / 10/10/2022		
Act Normativ nr. 1705, din 21/12/2006 emis de Guvernul Romaniei (HG ; act administrativ nr 4239 din 26.09.2022, emis de AGENȚIA NAȚIONALĂ DE IMBUNĂTĂȚIRI FUNCIARE;act normativ nr 82 din 29.09.2011, emis de Guvernul Romaniei;act administrativ nr 123248 din 27.09.2022, emis de OCPI Prahova;act normativ nr 1872 din 22.12.2005, emis de Guvernul Romaniei);		
B1	Intabulare, drept de PROPRIETATE(domeniul public), dobandit prin Lege, cota actuala 1/1 1) STATUL ROMAN, CIF:9999999999999	A1
B2	Intabulare, drept de ADMINISTRARE 1) AGENȚIA NAȚIONALĂ DE IMBUNĂTĂȚIRI FUNCIARE, CIF:29275212	A1

C. Partea III. SARCINI .

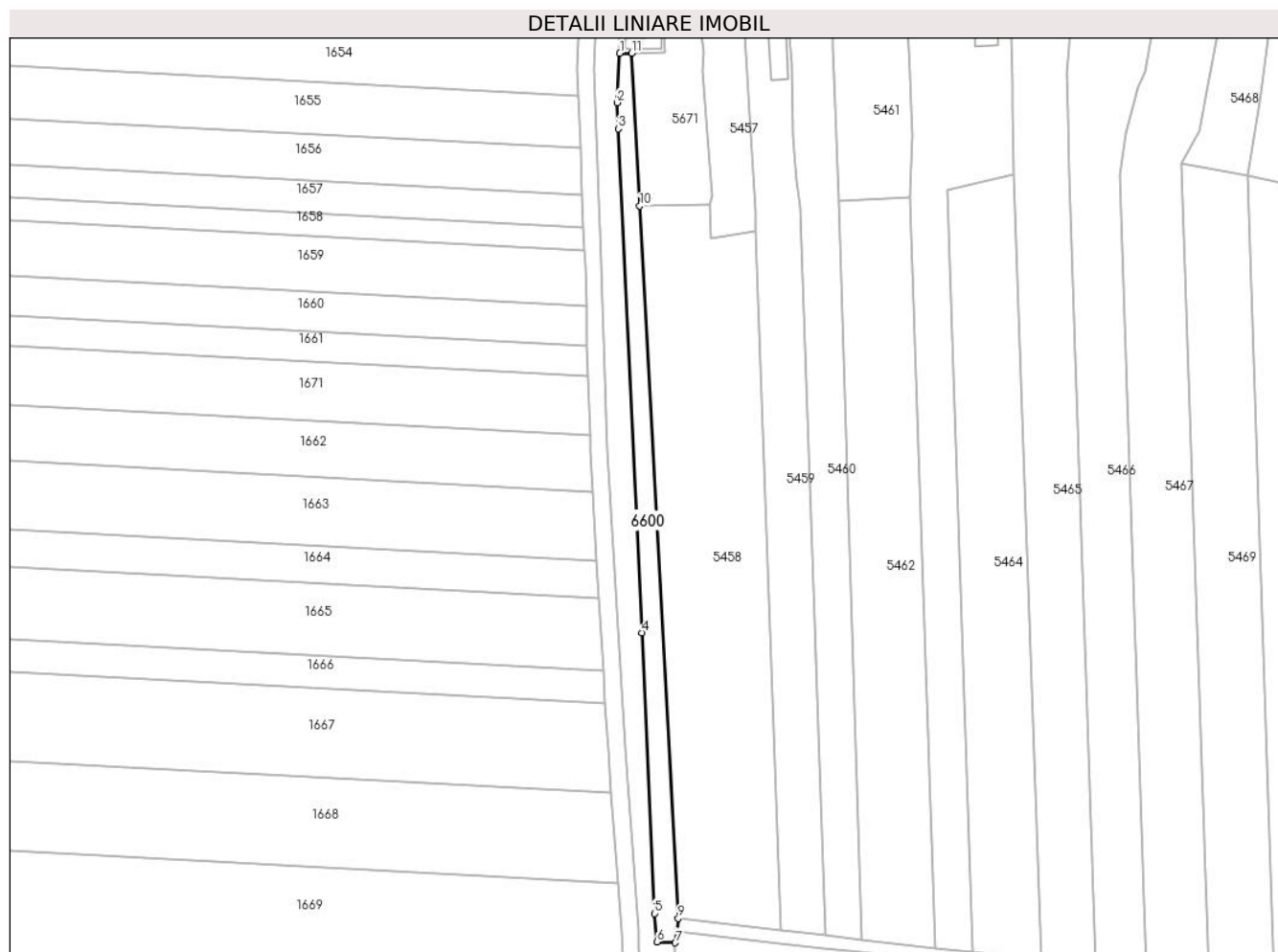
Inscrieri privind dezmembramintele dreptului de proprietate, drepturi reale de garanție și sarcini	Referințe
NU SUNT	

Anexa Nr. 1 La Partea I

Teren

Nr cadastral	Suprafața (mp)*	Observații / Referințe
27906	1.282	

* Suprafața este determinată în planul de proiecție Stereo 70.



Date referitoare la teren

Crt	Categorie folosință	Intravilan	Suprafața (mp)	Tarla	Parcelă	Nr. topo	Observații / Referințe
1	curți constructii	DA	1.238	-	349	-	
2	curți constructii	NU	44	-	349	-	

Lungime Segmente

1) Valorile lungimilor segmentelor sunt obținute din proiecție în plan.

Punct început	X / Y	Punct sfârșit	X / Y	Lungime segment (** (m)
1	599.309,501 367.314,133	2	599.308,779 367.300,825	13.328
2	599.308,779 367.300,825	3	599.309,076 367.293,754	7.077
3	599.309,076 367.293,754	4	599.315,556 367.157,638	136.27
4	599.315,556 367.157,638	5	599.318,893 367.081,8	75.911

Punct început	X / Y	Punct sfârșit	X / Y	Lungime segment (** (m)
5	599.318,893 367.081,8	6	599.319,517 367.074,084	7.741
6	599.319,517 367.074,084	7	599.324,496 367.073,894	4.982
7	599.324,496 367.073,894	8	599.324,89 367.076,972	3.103
8	599.324,89 367.076,972	9	599.325,291 367.080,449	3.5
9	599.325,291 367.080,449	10	599.314,907 367.272,928	192.759
10	599.314,907 367.272,928	11	599.312,747 367.314,177	41.306
11	599.312,747 367.314,177	1	599.309,501 367.314,133	3.246

** Lungimile segmentelor sunt determinate în planul de proiecție Stereo 70 și sunt rotunjite la 1 milimetru.

*** Distanța dintre puncte este formată din segmente cumulate ce sunt mai mici decât valoarea 1 milimetru.

**DATE DESPRE IMOBILUL NR. 6601**

Oficiul de Cadastru și Publicitate Imobiliară PRAHOVA
Biroul de Cadastru și Publicitate Imobiliară Ploiești

A. Partea I. Descrierea imobilului

TEREN Extravilan

Adresa: Jud. Prahova, CCN 316 Tronson 2 (CCS 29)

Nr. Crt	Nr cadastral Nr. topografic	Suprafața* (mp)	Observații / Referințe
A1	27916	3.672	Sector cadastral:0 Teren neimprejmuit;

B. Partea II. Proprietari și acte

Inscrieri privitoare la dreptul de proprietate și alte drepturi reale		Referințe
21275 / 16/02/2023		
Act Normativ nr. 1705, din 21/12/2006 emis de Guvernul Romaniei (act administrativ nr 1117 din 30.12.2011, emis de ANIF;act administrativ nr 4836 din 09.11.2022, emis de ANIF PRAHOVA;act normativ nr 1872 din 22.12.2005, emis de Guvernul Romaniei;act normativ nr 82 din 29.09.2011, emis de Guvernul Romaniei);		
B1	Intabulare, drept de PROPRIETATE(domeniul public), dobandit prin Lege, cota actuala 1/1 1) STATUL ROMAN, CIF:9999999999999	A1
B2	Intabulare, drept de ADMINISTRARE 1) AGENȚIA NAȚIONALĂ DE IMBUNĂȚĂȚIRI FUNCiare, CIF:9999999999999	A1

C. Partea III. SARCINI .

Inscrieri privind dezmembramintele dreptului de proprietate, drepturi reale de garanție și sarcini	Referințe
NU SUNT	

Anexa Nr. 1 La Partea I

Teren

Nr cadastral	Suprafața (mp)*	Observații / Referințe
27916	3.672	

* Suprafața este determinată în planul de proiecție Stereo 70.



Date referitoare la teren

Crt	Categorie folosință	Intravilan	Suprafața (mp)	Tarla	Parcelă	Nr. topo	Observații / Referințe
1	curți constructii	NU	3.672	-	316	-	

Lungime Segmente

1) Valorile lungimilor segmentelor sunt obținute din proiecție în plan.

Punct început	X / Y	Punct sfârșit	X / Y	Lungime segment (** (m)
1	600.917,305 366.452,883	2	600.928,852 366.222,818	230.355
2	600.928,852 366.222,818	3	600.937,722 366.075,404	147.681
3	600.937,722 366.075,404	4	600.937,911 366.050,902	24.503
4	600.937,911 366.050,902	5	600.946,538 366.051,438	8.643
5	600.946,538 366.051,438	6	600.943,761 366.107,278	55.909

Punct început	X / Y	Punct sfârșit	X / Y	Lungime segment (** (m)
6	600.943,761 366.107,278	7	600.941,041 366.165,028	57.814
7	600.941,041 366.165,028	8	600.939,229 366.203,524	38.539
8	600.939,229 366.203,524	9	600.937,249 366.244,396	40.92
9	600.937,249 366.244,396	10	600.934,462 366.300,671	56.344
10	600.934,462 366.300,671	11	600.931,293 366.364,531	63.938
11	600.931,293 366.364,531	12	600.929,042 366.404,394	39.927
12	600.929,042 366.404,394	13	600.925,941 366.459,309	55.002
13	600.925,941 366.459,309	14	600.917,031 366.458,35	8.962
14	600.917,031 366.458,35	1	600.917,305 366.452,883	5.474

** Lungimile segmentelor sunt determinate în planul de proiecție Stereo 70 și sunt rotunjite la 1 milimetru.

*** Distanța dintre puncte este formată din segmente cumulate ce sunt mai mici decât valoarea 1 milimetru.

**DATE DESPRE IMOBILUL NR. 6602**

Oficiul de Cadastru și Publicitate Imobiliară PRAHOVA
Biroul de Cadastru și Publicitate Imobiliară Ploiești

A. Partea I. Descrierea imobilului

TEREN Extravilan

Adresa: Jud. Prahova, CCN 305, 305/4 (CCS 27)

Nr. Crt	Nr cadastral Nr. topografic	Suprafața* (mp)	Observații / Referințe
A1	27917	Din acte: 8.779 Masurata: 8.780	Sector cadastral:0 Teren neimprejmuit;

B. Partea II. Proprietari și acte

Inscrieri privitoare la dreptul de proprietate și alte drepturi reale		Referințe
21276 / 16/02/2023		
Act Normativ nr. 1872, din 22/12/2005 emis de Guvernul Romaniei (act normativ nr 82 din 29.09.2011, emis de Guvernul Romaniei;act normativ nr 1705 din 21.12.2006, emis de Guvernul Romaniei;act administrativ nr 4837 din 09.11.2022, emis de AGENTIA NATIONALA DE IMBUNATATIRI FUNCiare;act administrativ nr 1117 din 30.12.2011, emis de AGENTIA NATIONALA DE IMBUNATATIRI FUNCiare);		
B1	Intabulare, drept de PROPRIETATE(domeniul public), dobandit prin Lege, cota actuala 1/1 1) STATUL ROMAN, CIF:9999999999999	A1
B2	Intabulare, drept de ADMINISTRARE 1) AGENTIA NATIONALA DE IMBUNATATIRI FUNCiare, CIF:9999999999999	A1

C. Partea III. SARCINI .

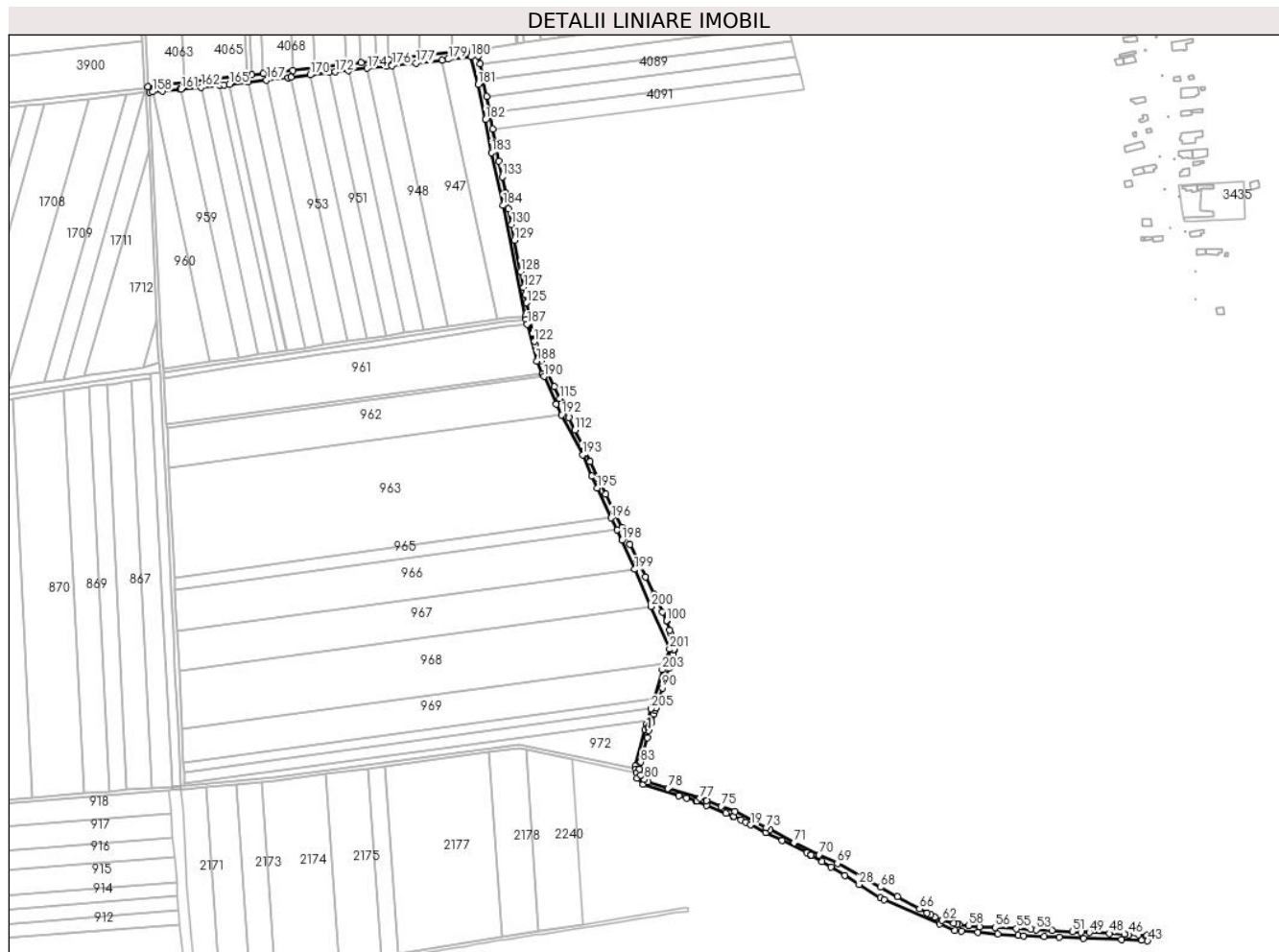
Inscrieri privind dezmembramintele dreptului de proprietate, drepturi reale de garanție și sarcini	Referințe
NU SUNT	

Anexa Nr. 1 La Partea I

Teren

Nr cadastral	Suprafața (mp)*	Observații / Referințe
27917	Din acte: 8.779 Masurata: 8.780	

* Suprafața este determinată în planul de proiecție Stereo 70.



Date referitoare la teren

Crt	Categorie folosință	Intravilan	Suprafața (mp)	Tarla	Parcelă	Nr. topo	Observații / Referințe
1	curți constructii	NU	8.780	-	305,305/4	-	CCS27

Date referitoare la construcții

Crt	Număr	Destinație construcție	Supraf. (mp)	Situație juridică	Observații / Referințe
A1.1	27917-C1	construcții industriale și edilitare	21	Fara acte	Nr. niveluri:1; S. construita la sol:21 mp; S. construita desfasurata:21 mp; Podet

Lungime Segmente

1) Valorile lungimilor segmentelor sunt obținute din proiecție în plan.

Punct început	X / Y	Punct sfârșit	X / Y	Lungime segment	Punct început	X / Y	Punct sfârșit	X / Y	Lungime segment	Punct început	X / Y	Punct sfârșit	X / Y	Lungime segment
1	601.407,628 366.116,22	2	601.406,599 366.112,555	3.807	2	601.406,599 366.112,555	3	601.404,514 366.106,431	6.469	3	601.404,514 366.106,431	4	601.395,283 366.071,152	36.467
4	601.395,283 366.071,152	5	601.395,784 366.068,189	3.005	5	601.395,784 366.068,189	6	601.396,41 366.064,483	3.758	6	601.396,41 366.064,483	7	601.396,82 366.059,055	5.443
7	601.396,82 366.059,055	8	601.402,652 366.052,981	8.421	8	601.402,652 366.052,981	9	601.438,205 366.041,617	37.325	9	601.438,205 366.041,617	10	601.445,575 366.039,334	7.716

Punct început	X / Y	Punct sfârșit	X / Y	Lungime segment	Punct început	X / Y	Punct sfârșit	X / Y	Lungime segment	Punct început	X / Y	Punct sfârșit	X / Y	Lungime segment
10	601.445,575 366.039,334	11	601.454,503 366.036,933	9.245	11	601.454,503 366.036,933	12	601.455,565 366.036,49	1.151	12	601.455,565 366.036,49	13	601.465,235 366.032,452	10.479
13	601.465,235 366.032,452	14	601.484,56 366.024,384	20.942	14	601.484,56 366.024,384	15	601.491,324 366.021,56	7.33	15	601.491,324 366.021,56	16	601.492,019 366.021,27	0.753
16	601.492,019 366.021,27	17	601.499,279 366.017,675	8.101	17	601.499,279 366.017,675	18	601.503,872 366.015,4	5.126	18	601.503,872 366.015,4	19	601.508,667 366.013,025	5.351
19	601.508,667 366.013,025	20	601.524,031 366.005,417	17.145	20	601.524,031 366.005,417	21	601.539,793 365.997,612	17.589	21	601.539,793 365.997,612	22	601.564,323 365.985,464	27.373
22	601.564,323 365.985,464	23	601.568,138 365.983,575	4.257	23	601.568,138 365.983,575	24	601.568,561 365.983,315	0.497	24	601.568,561 365.983,315	25	601.579,015 365.976,883	12.274
25	601.579,015 365.976,883	26	601.588,037 365.971,333	10.592	26	601.588,037 365.971,333	27	601.601,665 365.962,95	16.0	27	601.601,665 365.962,95	28	601.615,955 365.954,159	16.778
28	601.615,955 365.954,159	29	601.636,943 365.941,247	24.642	29	601.636,943 365.941,247	30	601.640,27 365.939,2	3.906	30	601.640,27 365.939,2	31	601.695,524 365.915,306	60.199
31	601.695,524 365.915,306	32	601.710,059 365.909,021	15.836	32	601.710,059 365.909,021	33	601.716,809 365.908,467	6.773	33	601.716,809 365.908,467	34	601.733,132 365.907,129	16.378
34	601.733,132 365.907,129	35	601.752,848 365.905,512	19.782	35	601.752,848 365.905,512	36	601.772,928 365.903,865	20.147	36	601.772,928 365.903,865	37	601.778,269 365.903,427	5.359
37	601.778,269 365.903,427	38	601.798,377 365.902,691	20.121	38	601.798,377 365.902,691	39	601.813,479 365.902,138	15.112	39	601.813,479 365.902,138	40	601.837,008 365.901,277	23.545
40	601.837,008 365.901,277	41	601.874,595 365.899,9	37.612	41	601.874,595 365.899,9	42	601.894,303 365.899,179	19.721	42	601.894,303 365.899,179	43	601.900,477 365.898,602	6.201
43	601.900,477 365.898,602	44	601.899,72 365.904,14	5.589	44	601.899,72 365.904,14	45	601.891,634 365.904,517	8.095	45	601.891,634 365.904,517	46	601.882,05 365.904,965	9.595
46	601.882,05 365.904,965	47	601.877,65 365.905,17	4.404	47	601.877,65 365.905,17	48	601.862,664 365.905,925	15.005	48	601.862,664 365.905,925	49	601.843,008 365.906,915	19.682
49	601.843,008 365.906,915	50	601.834,77 365.907,33	8.248	50	601.834,77 365.907,33	51	601.826,276 365.907,773	8.506	51	601.826,276 365.907,773	52	601.806,084 365.908,825	20.22
52	601.806,084 365.908,825	53	601.790,63 365.909,63	15.475	53	601.790,63 365.909,63	54	601.785,589 365.909,897	5.048	54	601.785,589 365.909,897	55	601.771,051 365.910,666	14.558
55	601.771,051 365.910,666	56	601.750,003 365.911,78	21.077	56	601.750,003 365.911,78	57	601.734,5 365.912,6	15.525	57	601.734,5 365.912,6	58	601.723,84 365.913,85	10.733
58	601.723,84 365.913,85	59	601.714,6 365.914,83	9.292	59	601.714,6 365.914,83	60	601.712,654 365.915,164	1.975	60	601.712,654 365.915,164	61	601.709,24 365.915,75	3.464
61	601.709,24 365.915,75	62	601.698,0 365.918,82	11.652	62	601.698,0 365.918,82	63	601.690,53 365.921,9	8.08	63	601.690,53 365.921,9	64	601.686,328 365.924,268	4.823
64	601.686,328 365.924,268	65	601.683,04 365.926,12	3.774	65	601.683,04 365.926,12	66	601.675,61 365.930,14	8.448	66	601.675,61 365.930,14	67	601.653,839 365.942,205	24.891
67	601.653,839 365.942,205	68	601.637,12 365.951,47	19.115	68	601.637,12 365.951,47	69	601.594,4 365.974,94	48.743	69	601.594,4 365.974,94	70	601.576,488 365.983,604	19.898
70	601.576,488 365.983,604	71	601.551,79 365.995,55	27.435	71	601.551,79 365.995,55	72	601.527,742 366.008,563	27.344	72	601.527,742 366.008,563	73	601.524,31 366.010,42	3.902
73	601.524,31 366.010,42	74	601.493,32 366.026,09	34.726	74	601.493,32 366.026,09	75	601.479,91 366.031,18	14.344	75	601.479,91 366.031,18	76	601.465,363 366.036,702	15.56
76	601.465,363 366.036,702	77	601.458,831 366.039,181	6.987	77	601.458,831 366.039,181	78	601.427,288 366.048,836	32.987	78	601.427,288 366.048,836	79	601.407,427 366.055,522	20.956
79	601.407,427 366.055,522	80	601.404,081 366.057,744	4.016	80	601.404,081 366.057,744	81	601.400,7 366.062,123	5.533	81	601.400,7 366.062,123	82	601.399,492 366.067,762	5.767
82	601.399,492 366.067,762	83	601.400,212 366.074,884	7.158	83	601.400,212 366.074,884	84	601.407,027 366.098,914	24.978	84	601.407,027 366.098,914	85	601.408,417 366.106,025	7.245
85	601.408,417 366.106,025	86	601.411,069 366.113,843	8.256	86	601.411,069 366.113,843	87	601.413,808 366.122,385	8.97	87	601.413,808 366.122,385	88	601.414,997 366.126,093	3.894
88	601.414,997 366.126,093	89	601.415,627 366.128,056	2.061	89	601.415,627 366.128,056	90	601.421,878 366.148,048	20.947	90	601.421,878 366.148,048	91	601.424,774 366.157,308	9.702
91	601.424,774 366.157,308	92	601.428,235 366.167,779	11.028	92	601.428,235 366.167,779	93	601.432,656 366.181,157	14.09	93	601.432,656 366.181,157	94	601.433,11 366.185,468	4.336
94	601.433,11 366.185,468	95	601.433,181 366.186,137	0.672	95	601.433,181 366.186,137	96	601.432,603 366.191,795	5.687	96	601.432,603 366.191,795	97	601.429,958 366.201,588	10.144
97	601.429,958 366.201,588	98	601.428,866 366.204,977	3.561	98	601.428,866 366.204,977	99	601.425,94 366.214,05	9.533	99	601.425,94 366.214,05	100	601.425,852 366.214,323	0.286
100	601.425,852 366.214,323	101	601.421,731 366.222,919	9.533	101	601.421,731 366.222,919	102	601.413,32 366.240,463	19.457	102	601.413,32 366.240,463	103	601.405,022 366.257,772	19.195
103	601.405,022 366.257,772	104	601.396,832 366.274,855	18.944	104	601.396,832 366.274,855	105	601.389,711 366.289,708	16.471	105	601.389,711 366.289,708	106	601.381,715 366.306,388	18.498
106	601.381,715 366.306,388	107	601.373,815 366.322,865	18.273	107	601.373,815 366.322,865	108	601.366,009 366.339,147	18.056	108	601.366,009 366.339,147	109	601.358,294 366.355,24	17.847

Punct început	X / Y	Punct sfârșit	X / Y	Lungime segment	Punct început	X / Y	Punct sfârșit	X / Y	Lungime segment	Punct început	X / Y	Punct sfârșit	X / Y	Lungime segment
109	601.358,294 366.355,24	110	601.350,666 366.371,15	17.645	110	601.350,666 366.371,15	111	601.343,123 366.386,885	17.449	111	601.343,123 366.386,885	112	601.335,662 366.402,448	17.26
112	601.335,662 366.402,448	113	601.329,75 366.414,78	13.676	113	601.329,75 366.414,78	114	601.322,429 366.430,05	16.934	114	601.322,429 366.430,05	115	601.320,871 366.433,3	3.604
115	601.320,871 366.433,3	116	601.315,099 366.445,152	13.183	116	601.315,099 366.445,152	117	601.307,822 366.460,095	16.62	117	601.307,822 366.460,095	118	601.302,564 366.470,892	12.01
118	601.302,564 366.470,892	119	601.300,789 366.474,909	4.391	119	601.300,789 366.474,909	120	601.298,753 366.479,515	5.036	120	601.298,753 366.479,515	121	601.296,241 366.486,236	7.175
121	601.296,241 366.486,236	122	601.295,537 366.489,83	3.662	122	601.295,537 366.489,83	123	601.294,047 366.497,434	7.748	123	601.294,047 366.497,434	124	601.291,059 366.512,676	15.532
124	601.291,059 366.512,676	125	601.288,063 366.527,965	15.58	125	601.288,063 366.527,965	126	601.286,561 366.535,628	7.808	126	601.286,561 366.535,628	127	601.285,057 366.543,302	7.82
127	601.285,057 366.543,302	128	601.282,042 366.558,686	15.677	128	601.282,042 366.558,686	129	601.275,984 366.589,602	31.503	129	601.275,984 366.589,602	130	601.272,94 366.605,133	15.827
130	601.272,94 366.605,133	131	601.269,886 366.620,714	15.877	131	601.269,886 366.620,714	132	601.266,823 366.636,345	15.929	132	601.266,823 366.636,345	133	601.263,75 366.652,027	15.98
133	601.263,75 366.652,027	134	601.260,666 366.667,76	16.033	134	601.260,666 366.667,76	135	601.257,573 366.683,545	16.085	135	601.257,573 366.683,545	136	601.254,469 366.699,383	16.139
136	601.254,469 366.699,383	137	601.251,355 366.715,273	16.192	137	601.251,355 366.715,273	138	601.248,23 366.731,216	16.247	138	601.248,23 366.731,216	139	601.245,095 366.747,214	16.302
139	601.245,095 366.747,214	140	601.241,949 366.763,265	16.357	140	601.241,949 366.763,265	141	601.240,35 366.771,428	8.318	141	601.240,35 366.771,428	142	601.237,059 366.776,055	5.678
142	601.237,059 366.776,055	143	601.234,122 366.776,777	3.025	143	601.234,122 366.776,777	144	601.215,335 366.774,683	18.904	144	601.215,335 366.774,683	145	601.182,975 366.771,075	32.561
145	601.182,975 366.771,075	146	601.152,092 366.767,633	31.074	146	601.152,092 366.767,633	147	601.139,883 366.766,272	12.284	147	601.139,883 366.766,272	148	601.124,458 366.764,552	15.521
148	601.124,458 366.764,552	149	601.110,139 366.762,956	14.407	149	601.110,139 366.762,956	150	601.078,691 366.759,45	31.643	150	601.078,691 366.759,45	151	601.057,302 366.757,066	21.521
151	601.057,302 366.757,066	152	601.028,281 366.753,831	29.2	152	601.028,281 366.753,831	153	601.016,665 366.752,536	11.688	153	601.016,665 366.752,536	154	601.011,754 366.751,989	4.941
154	601.011,754 366.751,989	155	600.950,094 366.745,115	62.042	155	600.950,094 366.745,115	156	600.914,129 366.741,106	36.188	156	600.914,129 366.741,106	157	600.915,969 366.735,733	5.679
157	600.915,969 366.735,733	158	600.918,774 366.735,939	2.813	158	600.918,774 366.735,939	159	600.928,545 366.736,657	9.797	159	600.928,545 366.736,657	160	600.945,948 366.738,434	17.493
160	600.945,948 366.738,434	161	600.946,807 366.738,518	0.863	161	600.946,807 366.738,518	162	600.966,847 366.740,457	20.134	162	600.966,847 366.740,457	163	600.985,465 366.742,26	18.705
163	600.985,465 366.742,26	164	600.989,472 366.742,648	4.026	164	600.989,472 366.742,648	165	600.994,774 366.743,267	5.338	165	600.994,774 366.743,267	166	601.013,387 366.745,439	18.739
166	601.013,387 366.745,439	167	601.031,292 366.747,53	18.027	167	601.031,292 366.747,53	168	601.052,756 366.750,035	21.61	168	601.052,756 366.750,035	169	601.055,594 366.750,381	2.859
169	601.055,594 366.750,381	170	601.074,311 366.752,663	18.856	170	601.074,311 366.752,663	171	601.093,06 366.754,949	18.888	171	601.093,06 366.754,949	172	601.098,929 366.755,664	5.912
172	601.098,929 366.755,664	173	601.111,876 366.757,103	13.027	173	601.111,876 366.757,103	174	601.130,751 366.759,201	18.991	174	601.130,751 366.759,201	175	601.149,903 366.761,329	19.27
175	601.149,903 366.761,329	176	601.155,06 366.761,843	5.183	176	601.155,06 366.761,843	177	601.178,589 366.764,187	23.645	177	601.178,589 366.764,187	178	601.204,572 366.767,312	26.17
178	601.204,572 366.767,312	179	601.210,62 366.768,039	6.092	179	601.210,62 366.768,039	180	601.233,125 366.770,578	22.648	180	601.233,125 366.770,578	181	601.240,276 366.743,342	28.159
181	601.240,276 366.743,342	182	601.247,479 366.708,47	35.608	182	601.247,479 366.708,47	183	601.253,551 366.675,937	33.095	183	601.253,551 366.675,937	184	601.264,714 366.623,879	53.241
184	601.264,714 366.623,879	185	601.286,706 366.514,613	111.457	185	601.286,706 366.514,613	186	601.287,385 366.511,164	3.515	186	601.287,385 366.511,164	187	601.288,423 366.506,693	4.59
187	601.288,423 366.506,693	188	601.297,948 366.470,59	37.338	188	601.297,948 366.470,59	189	601.303,569 366.458,039	13.752	189	601.303,569 366.458,039	190	601.304,876 366.455,121	3.197
190	601.304,876 366.455,121	191	601.317,07 366.427,894	29.833	191	601.317,07 366.427,894	192	601.322,552 366.417,35	11.884	192	601.322,552 366.417,35	193	601.343,061 366.377,899	44.463
193	601.343,061 366.377,899	194	601.352,193 366.357,06	22.752	194	601.352,193 366.357,06	195	601.357,449 366.345,066	13.095	195	601.357,449 366.345,066	196	601.371,412 366.315,708	32.509
196	601.371,412 366.315,708	197	601.377,082 366.303,785	13.203	197	601.377,082 366.303,785	198	601.381,926 366.293,601	11.277	198	601.381,926 366.293,601	199	601.394,467 366.265,0	31.23
199	601.394,467 366.265,0	200	601.410,501 366.228,432	39.929	200	601.410,501 366.228,432	201	601.428,97 366.186,312	45.991	201	601.428,97 366.186,312	202	601.423,822 366.172,122	15.095
202	601.423,822 366.172,122	203	601.421,614 366.166,034	6.476	203	601.421,614 366.166,034	204	601.413,708 366.137,878	29.245	204	601.413,708 366.137,878	205	601.410,807 366.127,542	10.735
205	601.410,807 366.127,542	1	601.407,628 366.116,22	11.76										

**** Lungimile segmentelor sunt determinate în planul de proiecție Stereo 70 și sunt rotunjite la 1 milimetru.**

***** Distanța dintre puncte este formată din segmente cumulate ce sunt mai mici decât valoarea 1 milimetru.**

**DATE DESPRE IMOBILUL NR. 6603**

Oficiul de Cadastru și Publicitate Imobiliară PRAHOVA
Biroul de Cadastru și Publicitate Imobiliară Ploiești

A. Partea I. Descrierea imobilului

TEREN Extravilan

Adresa: Jud. Prahova

Nr. Crt	Nr cadastral Nr. topografic	Suprafața* (mp)	Observații / Referințe
A1	22331	1.251	Sector cadastral:0 Teren neimprejmuit; Coridor de expropriere , Autostrada Bucuresti - Brasov , tronson Bucuresti - Ploiesti

B. Partea II. Proprietari și acte

Inscrieri privitoare la dreptul de proprietate și alte drepturi reale		Referințe
64038 / 16/07/2018		
Act Normativ nr. 953, din 28/09/2011 emis de GUVERNUL ROMANIEI (act administrativ nr 1652 din 28.11.2011, emis de C.N.A.D.N.R. S.A.;act normativ nr 7 din 16.03.2016, emis de GUVERNUL ROMANIEI);		
B1	Intabulare, drept de PROPRIETATE, dobandit prin Lege, cota actuala 1/1 1) STATUL ROMAN, CIF:9999999999999	A1
B2	Intabulare, drept de ADMINISTRARE 1) COMPANIA NATIONALA DE ADMINISTRARE A INFRASTRUCTURII RUTIERE S.A, CIF:16054368	A1
134309 / 14/12/2020		
Act Normativ nr. 489, din 25/06/2020 emis de GUVERNUL ROMANIEI (act administrativ nr 2019 din 23.11.2020, emis de C.N.A.I.R. - S.A.);		
B3	se noteaza faptul ca, prin Hotararea nr. 489 / 25.06.2020 emisa de GUVERNUL ROMANIEI precum si prin Decizia nr. 2019/ 23.11.2020 emisa de C.N.A.I.R. - S.A, se completeaza lista imobilelor (proprietate privata) supuse expropriarii	A1

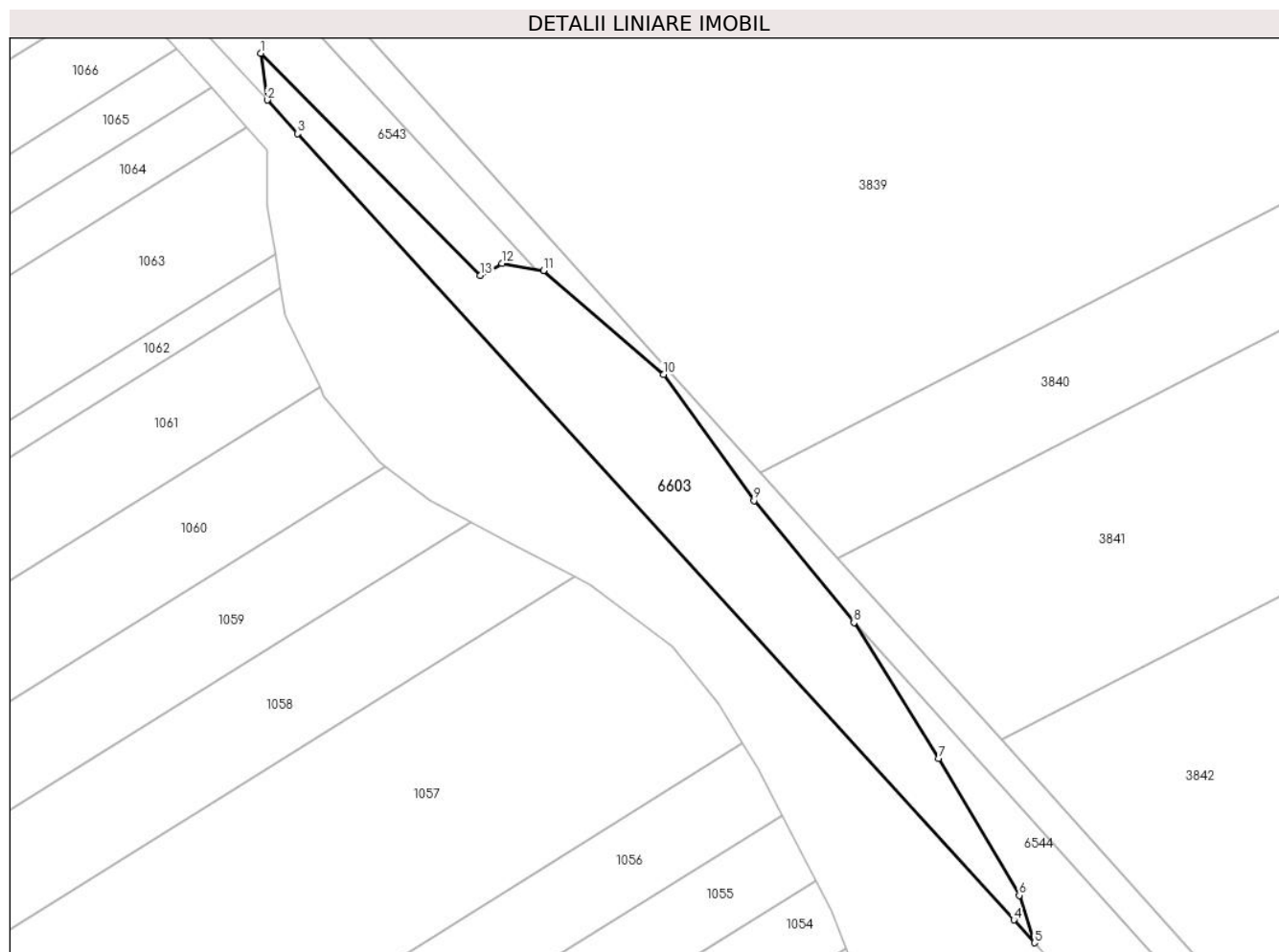
C. Partea III. SARCINI .

Inscrieri privind dezmembramintele dreptului de proprietate, drepturi reale de garanție și sarcini	Referințe
NU SUNT	

Anexa Nr. 1 La Partea I**Teren**

Nr cadastral	Suprafața (mp)*	Observații / Referințe
22331	1.251	Coridor de expropriere , Autostrada Bucuresti - Brasov , tronson Bucuresti - Ploiesti

* Suprafața este determinată în planul de proiecție Stereo 70.

**Date referitoare la teren**

Crt	Categorie folosință	Intravilan	Suprafața (mp)	Tarla	Parcelă	Nr. topo	Observații / Referințe
1	drum	NU	1.251	-	-	-	Coridor de expropriere , Autostrada Bucuresti - Brasov , tronson Bucuresti - Ploiesti

Lungime Segmente

1) Valorile lungimilor segmentelor sunt obținute din proiecție în plan.

Punct început	X / Y	Punct sfârșit	X / Y	Lungime segment (** (m)
1	599.324,238 362.621,802	2	599.325,049 362.615,709	6.147
2	599.325,049 362.615,709	3	599.329,009 362.611,364	5.879
3	599.329,009 362.611,364	4	599.422,151 362.509,172	138.27
4	599.422,151 362.509,172	5	599.424,836 362.506,206	4.0
5	599.424,836 362.506,206	6	599.422,856 362.512,371	6.475

Punct început	X / Y	Punct sfârșit	X / Y	Lungime segment (** (m)
6	599.422,856 362.512,371	7	599.412,366 362.530,188	20.675
7	599.412,366 362.530,188	8	599.401,362 362.547,819	20.784
8	599.401,362 362.547,819	9	599.388,369 362.563,677	20.501
9	599.388,369 362.563,677	10	599.376,605 362.580,064	20.172
10	599.376,605 362.580,064	11	599.360,973 362.593,55	20.646
11	599.360,973 362.593,55	12	599.355,575 362.594,491	5.48
12	599.355,575 362.594,491	13	599.352,735 362.592,914	3.248
13	599.352,735 362.592,914	1	599.324,238 362.621,802	40.578

** Lungimile segmentelor sunt determinate în planul de proiecție Stereo 70 și sunt rotunjite la 1 milimetru.

*** Distanța dintre puncte este formată din segmente cumulate ce sunt mai mici decât valoarea 1 milimetru.

**DATE DESPRE IMOBILUL NR. 6604**

Oficiul de Cadastru și Publicitate Imobiliară PRAHOVA
Biroul de Cadastru și Publicitate Imobiliară Ploiești

A. Partea I. Descrierea imobilului

TEREN Extravilan

Adresa: Jud. Prahova, Raul Prahova-Tronson 4

Nr. Crt	Nr cadastral Nr. topografic	Suprafața* (mp)	Observații / Referințe
A1	28446	Din acte: 279.678 Masurata: 330	Sector cadastral:0 Teren neimprejmuit; Teren extravilan neimprejmuit.Constructie pod peste apa-in administrarea CNAIR prin DRDP Bucuresti

B. Partea II. Proprietari și acte

Inscrieri privitoare la dreptul de proprietate și alte drepturi reale	Referințe	
190519 / 14/12/2023		
Act Normativ nr. 1705, din 29/11/2006 emis de GUVERNUL ROMÂNIEI (HGR ; act administrativ nr 9670 din 05.05.2022, emis de ADMINISTRAȚIA NAȚIONALĂ "APELE ROMÂNE";act administrativ nr 21209 din 16.11.2023, emis de ADMINISTRAȚIA NAȚIONALĂ "APELE ROMÂNE";act administrativ nr 22442 din 07.12.2023, emis de ADMINISTRAȚIA BAZINALĂ DE APĂ BUZĂU - IALOMIȚA;act normativ nr ANEXA 12 din 29.11.2006, emis de GUVERNUL ROMÂNIEI;act administrativ nr 21110 din 15.11.2023, emis de ADMINISTRAȚIA BAZINALĂ DE APĂ BUZĂU - IALOMIȚA;act administrativ nr 20440 din 06.11.2023, emis de ADMINISTRAȚIA BAZINALĂ DE APĂ BUZĂU - IALOMIȚA;act administrativ nr 22319 din 06.12.2023, emis de ADMINISTRAȚIA BAZINALĂ DE APĂ BUZĂU - IALOMIȚA);		
B1	Intabulare, drept de PROPRIETATE(domeniul public), dobandit prin Lege, cota actuala 1/1 1) STATUL ROMÂN PRIN MINISTERUL MEDIULUI, APELOR SI PĂDURILOR , CIF:999999999999	A1
B2	Intabulare, drept de ADMINISTRARE 1) ADMINISTRAȚIA NAȚIONALĂ "APELE ROMÂNE" PRIN ADMINISTRAȚIA BAZINALĂ DE APĂ BUZĂU - IALOMIȚA , CIF:23706189	A1

C. Partea III. SARCINI .

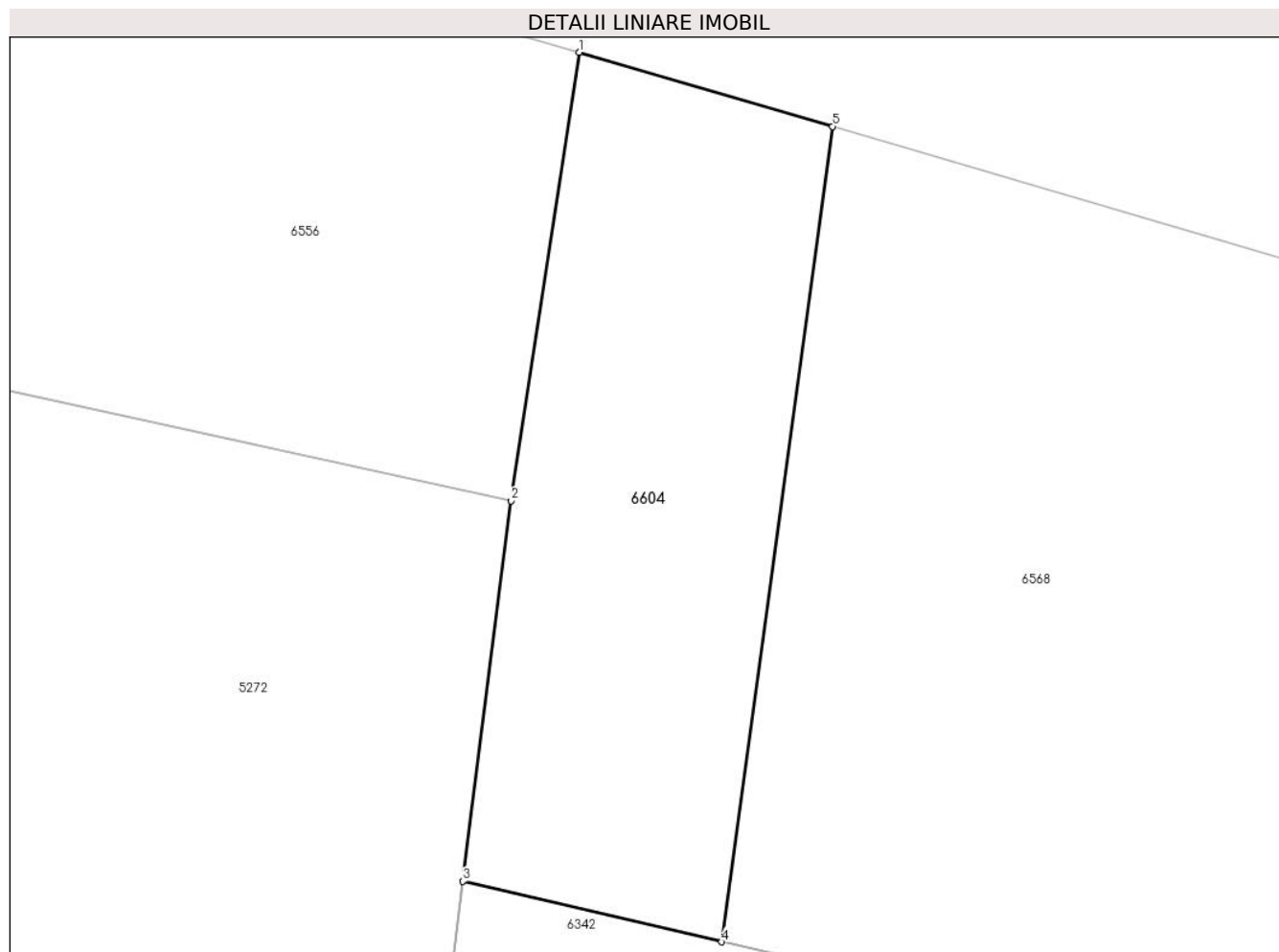
Inscrieri privind dezmembramintele dreptului de proprietate, drepturi reale de garanție și sarcini	Referințe
NU SUNT	

Anexa Nr. 1 La Partea I

Teren

Nr cadastral	Suprafața (mp)*	Observații / Referințe
28446	Din acte: 279.678 Masurata: 330	Teren extravilan neimprejmuit. Construcție pod peste apa-in administrarea CNAIR prin DRDP Bucuresti

* Suprafața este determinată în planul de proiecție Stereo 70.



Date referitoare la teren

Crt	Categorie folosință	Intravilan	Suprafața (mp)	Tarla	Parcelă	Nr. topo	Observații / Referințe
1	ape curgătoare	NU	330	-	-	-	Teren extravilan neimprejmuit.

Lungime Segmente

1) Valorile lungimilor segmentelor sunt obținute din proiecție în plan.

Punct început	X / Y	Punct sfârșit	X / Y	Lungime segment (** (m)
1	600.453,898 368.632,491	2	600.451,258 368.615,146	17.545
2	600.451,258 368.615,146	3	600.449,379 368.600,427	14.838
3	600.449,379 368.600,427	4	600.459,399 368.598,089	10.289
4	600.459,399 368.598,089	5	600.463,694 368.629,624	31.826

Punct început	X / Y	Punct sfârșit	X / Y	Lungime segment (** (m)
5	600.463,694 368.629,624	1	600.453,898 368.632,491	10.207

** Lungimile segmentelor sunt determinate în planul de proiecție Stereo 70 și sunt rotunjite la 1 milimetru.

*** Distanța dintre puncte este formată din segmente cumulate ce sunt mai mici decât valoarea 1 milimetru.

**DATE DESPRE IMOBILUL NR. 6605**

Oficiul de Cadastru și Publicitate Imobiliară PRAHOVA
Biroul de Cadastru și Publicitate Imobiliară Ploiești

A. Partea I. Descrierea imobilului

TEREN Extravilan

Adresa: Jud. Prahova, CCN 321 (CCS 29)

Nr. Crt	Nr cadastral Nr. topografic	Suprafața* (mp)	Observații / Referințe
A1	27919	3.564	Sector cadastral:0 Teren neimprejmuit;

B. Partea II. Proprietari și acte

Inscrieri privitoare la dreptul de proprietate și alte drepturi reale		Referințe
21272 / 16/02/2023		
Act Administrativ nr. 4835, din 09/11/2022 emis de ANIF PRAHOVA (act administrativ nr 1117 din 30.12.2011, emis de AGENȚIA NAȚIONALĂ DE ÎMBUNĂȚĂȚIRI FUNCiare PRAHOVA; act normativ nr 82 din 29.09.2011, emis de Guvernul Romaniei; act normativ nr 1872 din 22.12.2005, emis de Guvernul Romaniei; act normativ nr 1705 din 21.12.2006, emis de Guvernul Romaniei);		
B1	Intabulare, drept de PROPRIETATE(domeniul public), dobandit prin Lege, cota actuala 1/1 1) STATUL ROMÂN, CIF:9999999999999	A1
B2	Intabulare, drept de ADMINISTRARE 1) AGENȚIA NAȚIONALĂ DE ÎMBUNĂȚĂȚIRI FUNCiare, CIF:29275212	A1

C. Partea III. SARCINI .

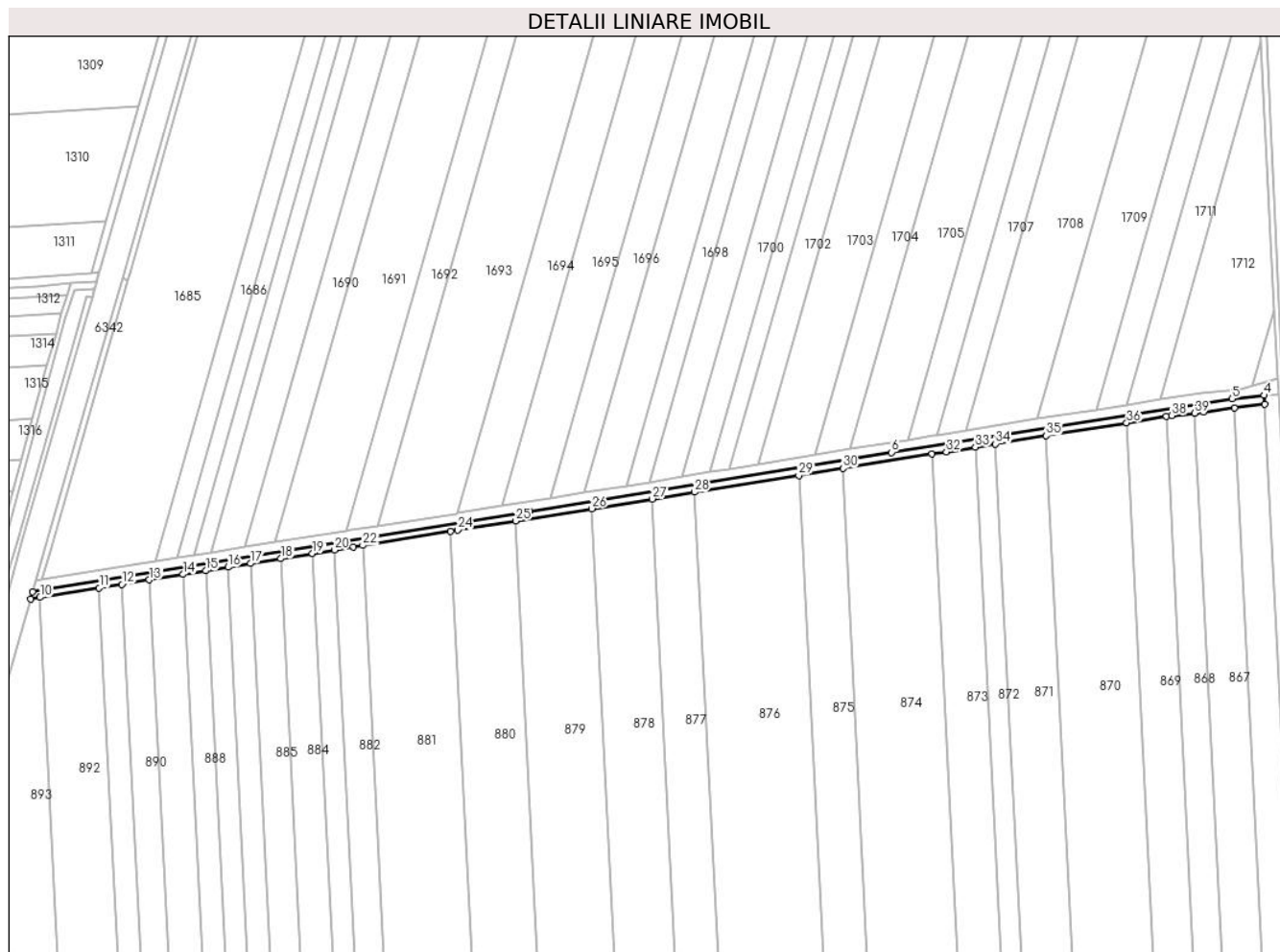
Inscrieri privind dezmembramintele dreptului de proprietate, drepturi reale de garanție și sarcini	Referințe
NU SUNT	

Anexa Nr. 1 La Partea I

Teren

Nr cadastral	Suprafața (mp)*	Observații / Referințe
27919	3.564	

* Suprafața este determinată în planul de proiecție Stereo 70.



Date referitoare la teren

Crt	Categorie folosință	Intravilan	Suprafața (mp)	Tarla	Parcelă	Nr. topo	Observații / Referințe
1	curți constructii	NU	3.564	-	-	-	

Lungime Segmente

1) Valorile lungimilor segmentelor sunt obținute din proiecție în plan.

Punct început	X / Y	Punct sfârșit	X / Y	Lungime segment (** (m)
1	600.879,008 366.447,805	2	600.898,28 366.450,36	19.441
3	600.917,305 366.452,883	4	600.917,031 366.458,35	5.474
5	600.896,828 366.456,176	6	600.684,004 366.422,657	215.447
7	600.457,728 366.385,763	8	600.147,124 366.335,637	314.623
9	600.145,897 366.331,249	10	600.151,748 366.332,189	5.926

Punct început	X / Y	Punct sfârșit	X / Y	Lungime segment (** (m)
2	600.898,28 366.450,36	3	600.917,305 366.452,883	19.192
4	600.917,031 366.458,35	5	600.896,828 366.456,176	20.32
6	600.684,004 366.422,657	7	600.457,728 366.385,763	229.264
8	600.147,124 366.335,637	9	600.145,897 366.331,249	4.556
10	600.151,748 366.332,189	11	600.188,681 366.338,125	37.407

Punct început	X / Y	Punct sfârșit	X / Y	Lungime segment (** (m)
11	600.188,681 366.338,125	12	600.202,863 366.340,405	14.364
13	600.220,083 366.343,172	14	600.241,24 366.346,573	21.429
15	600.255,295 366.348,832	16	600.269,311 366.351,084	14.196
17	600.283,288 366.353,331	18	600.302,234 366.356,376	19.189
19	600.321,915 366.359,539	20	600.335,747 366.361,762	14.009
21	600.347,627 366.363,671	22	600.353,485 366.364,617	5.934
23	600.408,244 366.373,457	24	600.412,887 366.374,206	4.703
25	600.448,936 366.379,974	26	600.496,605 366.387,6	48.275
27	600.534,448 366.393,655	28	600.560,927 366.397,891	26.816
29	600.626,01 366.408,304	30	600.653,685 366.412,731	28.027
31	600.709,378 366.421,642	32	600.718,313 366.423,071	9.049
33	600.736,354 366.425,976	34	600.749,08 366.428,025	12.89
35	600.780,767 366.433,127	36	600.830,995 366.441,215	50.875
37	600.855,912 366.445,227	38	600.859,268 366.445,767	3.399
39	600.873,457 366.447,232	1	600.879,008 366.447,805	5.58

Punct început	X / Y	Punct sfârșit	X / Y	Lungime segment (** (m)
12	600.202,863 366.340,405	13	600.220,083 366.343,172	17.441
14	600.241,24 366.346,573	15	600.255,295 366.348,832	14.235
16	600.269,311 366.351,084	17	600.283,288 366.353,331	14.156
18	600.302,234 366.356,376	19	600.321,915 366.359,539	19.934
20	600.335,747 366.361,762	21	600.347,627 366.363,671	12.032
22	600.353,485 366.364,617	23	600.408,244 366.373,457	55.468
24	600.412,887 366.374,206	25	600.448,936 366.379,974	36.508
26	600.496,605 366.387,6	27	600.534,448 366.393,655	38.324
28	600.560,927 366.397,891	29	600.626,01 366.408,304	65.911
30	600.653,685 366.412,731	31	600.709,378 366.421,642	56.401
32	600.718,313 366.423,071	33	600.736,354 366.425,976	18.273
34	600.749,08 366.428,025	35	600.780,767 366.433,127	32.095
36	600.830,995 366.441,215	37	600.855,912 366.445,227	25.238
38	600.859,268 366.445,767	39	600.873,457 366.447,232	14.264

** Lungimile segmentelor sunt determinate în planul de proiecție Stereo 70 și sunt rotunjite la 1 milimetru.

*** Distanța dintre puncte este formată din segmente cumulate ce sunt mai mici decât valoarea 1 milimetru.

**DATE DESPRE IMOBILUL NR. 6606**

Oficiul de Cadastru și Publicitate Imobiliară PRAHOVA
Biroul de Cadastru și Publicitate Imobiliară Ploiești

A. Partea I. Descrierea imobilului

TEREN Extravilan

Adresa: Jud. Prahova, CCN 748 (CCP 3) TRONSON 2

Nr. Crt	Nr cadastral Nr. topografic	Suprafața* (mp)	Observații / Referințe
A1	27899	Din acte: 1.056 Masurata: 1.064	Sector cadastral:0 Teren neimprejmuit;

B. Partea II. Proprietari și acte

Inscrieri privitoare la dreptul de proprietate și alte drepturi reale		Referințe
123284 / 27/09/2022		
Act Administrativ nr. 4238, din 26/09/2022 emis de AGENTIA NATIONALA DE IMBUNATATIRI FUNCiare (act normativ nr 1872 din 22.12.2005, emis de Guvernul Romaniei; act normativ nr 1705 din 21.12.2006, emis de Guvernul Romaniei; act administrativ nr 1117 din 30.12.2011, emis de AGENTIA NATIONALA DE IMBUNATATIRI FUNCiare; act normativ nr 82 din 29.09.2011, emis de Guvernul Romaniei);		
B1	Intabulare, drept de PROPRIETATE(domeniul public), dobandit prin Lege, cota actuala 1/1 1) STATUL ROMAN, CIF:9999999999999	A1
B2	Intabulare, drept de ADMINISTRARE 1) AGENȚIA NAȚIONALĂ DE IMBUNĂȚĂȚIRI FUNCiare, CIF:29275212	A1

C. Partea III. SARCINI .

Inscrieri privind dezmembramintele dreptului de proprietate, drepturi reale de garanție și sarcini	Referințe
NU SUNT	

Anexa Nr. 1 La Partea I

Teren

Nr cadastral	Suprafața (mp)*	Observații / Referințe
27899	Din acte: 1.056 Masurata: 1.064	

* Suprafața este determinată în planul de proiecție Stereo 70.



Date referitoare la teren

Crt	Categorie folosință	Intravilan	Suprafața (mp)	Tarla	Parcelă	Nr. topo	Observații / Referințe
1	curți constructii	NU	1.064	-	-	-	

Lungime Segmente

1) Valorile lungimilor segmentelor sunt obținute din proiecție în plan.

Punct început	X / Y	Punct sfârșit	X / Y	Lungime segment (** (m)	Punct început	X / Y	Punct sfârșit	X / Y	Lungime segment (** (m)
1	602.127,045 365.857,594	2	602.132,245 365.856,801	5.26	2	602.132,245 365.856,801	3	602.132,409 365.857,877	1.089
3	602.132,409 365.857,877	4	602.132,951 365.861,443	3.607	4	602.132,951 365.861,443	5	602.134,038 365.868,576	7.215
5	602.134,038 365.868,576	6	602.134,907 365.874,286	5.776	6	602.134,907 365.874,286	7	602.135,995 365.881,426	7.222
7	602.135,995 365.881,426	8	602.137,627 365.892,143	10.841	8	602.137,627 365.892,143	9	602.138,715 365.899,292	7.231
9	602.138,715 365.899,292	10	602.141,549 365.917,897	18.82	10	602.141,549 365.917,897	11	602.141,923 365.920,356	2.487

Punct început	X / Y	Punct sfârșit	X / Y	Lungime segment (** (m)
11	602.141,923 365.920,356	12	602.143,707 365.930,761	10.557
13	602.145,865 365.943,347	14	602.147,279 365.951,595	8.368
15	602.147,759 365.954,077	16	602.149,139 365.961,219	7.274
17	602.153,136 365.981,892	18	602.153,359 365.982,671	0.81
19	602.154,892 365.988,039	20	602.158,453 366.000,499	12.959
21	602.159,466 366.004,047	22	602.162,106 366.013,286	9.609
23	602.163,164 366.016,988	24	602.167,495 366.032,146	15.765
25	602.169,247 366.038,276	26	602.169,779 366.040,139	1.937
27	602.170,161 366.041,728	28	602.170,2 366.041,89	0.167
29	602.164,841 366.045,143	30	602.163,519 366.045,946	1.547
31	602.161,952 366.033,865	32	602.147,999 365.983,918	51.859
33	602.142,289 365.955,08	34	602.135,641 365.915,635	40.001
35	602.129,758 365.877,002	1	602.127,045 365.857,594	19.597

Punct început	X / Y	Punct sfârșit	X / Y	Lungime segment (** (m)
12	602.143,707 365.930,761	13	602.145,865 365.943,347	12.77
14	602.147,279 365.951,595	15	602.147,759 365.954,077	2.528
16	602.149,139 365.961,219	17	602.153,136 365.981,892	21.056
18	602.153,359 365.982,671	19	602.154,892 365.988,039	5.583
20	602.158,453 366.000,499	21	602.159,466 366.004,047	3.69
22	602.162,106 366.013,286	23	602.163,164 366.016,988	3.85
24	602.167,495 366.032,146	25	602.169,247 366.038,276	6.375
26	602.169,779 366.040,139	27	602.170,161 366.041,728	1.634
28	602.170,2 366.041,89	29	602.164,841 366.045,143	6.269
30	602.163,519 366.045,946	31	602.161,952 366.033,865	12.182
32	602.147,999 365.983,918	33	602.142,289 365.955,08	29.398
34	602.135,641 365.915,635	35	602.129,758 365.877,002	39.078

** Lungimile segmentelor sunt determinate în planul de proiecție Stereo 70 și sunt rotunjite la 1 milimetru.

*** Distanța dintre puncte este formată din segmente cumulate ce sunt mai mici decât valoarea 1 milimetru.

**DATE DESPRE IMOBILUL NR. 6607**

Oficiul de Cadastru și Publicitate Imobiliară PRAHOVA
Biroul de Cadastru și Publicitate Imobiliară Ploiești

A. Partea I. Descrierea imobilului

TEREN Extravilan

Adresa: Jud. Prahova, CCN 788 (CCP 2) TRONSON 2

Nr. Crt	Nr cadastral Nr. topografic	Suprafața* (mp)	Observații / Referințe
A1	27896	1.141	Sector cadastral:0 Teren neimprejmuit;

B. Partea II. Proprietari și acte

Inscrieri privitoare la dreptul de proprietate și alte drepturi reale		Referințe
121974 / 23/09/2022		
Act Administrativ nr. 4203, din 21/09/2022 emis de ANIF (ADEVERINTA ; act normativ nr 1705 din 21.12.2006, emis de Guvernul Romaniei;act administrativ nr 1117 din 30.12.2011, emis de AGENTIA NATIONALA DE IMBUNATATIRI FUNCIARE;act normativ nr 82 din 29.09.2011, emis de Guvernul Romaniei;act normativ nr 1872 din 22.12.2005, emis de Guvernul Romaniei;inscris sub semnatura privata nr - din 19.10.2022, emis de KOMORA ENGINEERING SRL);		
B1	Intabulare, drept de PROPRIETATE(domeniul public), dobandit prin Lege, cota actuala 1/1 1) STATUL ROMAN , CIF:9999999999999	A1
B2	Intabulare, drept de ADMINISTRARE, dobandit prin Lege 1) AGENȚIA NAȚIONALĂ DE IMBUNĂȚĂȚIRI FUNCIARE , CIF:9999999999999	A1

C. Partea III. SARCINI .

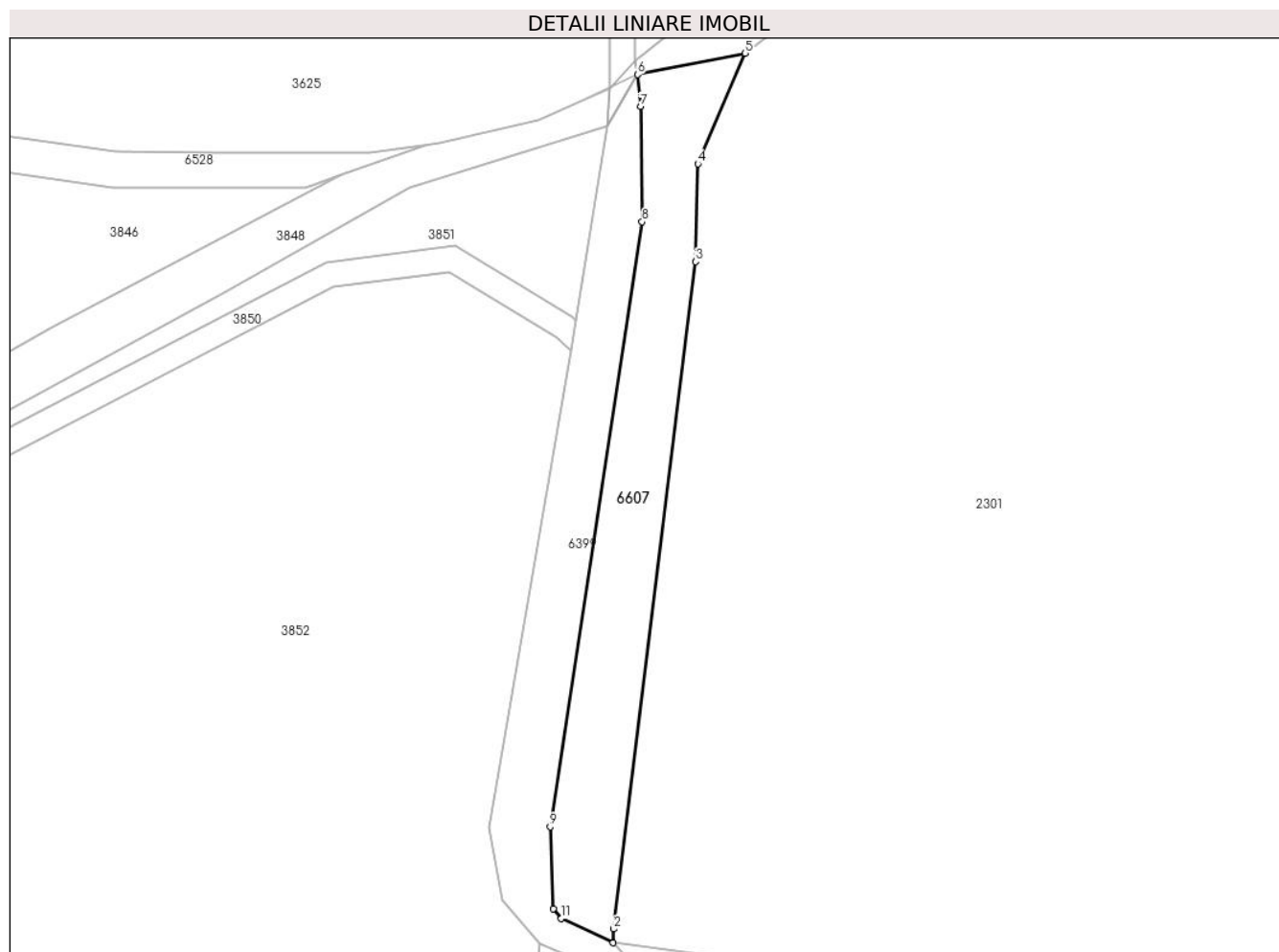
Inscrieri privind dezmembramintele dreptului de proprietate, drepturi reale de garanție și sarcini	Referințe
NU SUNT	

Anexa Nr. 1 La Partea I

Teren

Nr cadastral	Suprafața (mp)*	Observații / Referințe
27896	1.141	

* Suprafața este determinată în planul de proiecție Stereo 70.



Date referitoare la teren

Crt	Categorie folosință	Intravilan	Suprafața (mp)	Tarla	Parcelă	Nr. topo	Observații / Referințe
1	curți constructii	NU	1.141	-	-	-	

Lungime Segmente

1) Valorile lungimilor segmentelor sunt obținute din proiecție în plan.

Punct început	X / Y	Punct sfârșit	X / Y	Lungime segment (** (m)
1	599.862,577 364.342,838	2	599.862,623 364.344,764	1.927
2	599.862,623 364.344,764	3	599.874,102 364.437,929	93.87
3	599.874,102 364.437,929	4	599.874,43 364.451,6	13.675
4	599.874,43 364.451,6	5	599.881,031 364.467,04	16.792
5	599.881,031 364.467,04	6	599.865,996 364.464,064	15.326

Punct început	X / Y	Punct sfârșit	X / Y	Lungime segment (** (m)
6	599.865,996 364.464,064	7	599.866,409 364.459,62	4.463
7	599.866,409 364.459,62	8	599.866,64 364.443,503	16.118
8	599.866,64 364.443,503	9	599.853,777 364.359,025	85.452
9	599.853,777 364.359,025	10	599.854,251 364.347,593	11.442
10	599.854,251 364.347,593	11	599.855,348 364.346,249	1.735
11	599.855,348 364.346,249	1	599.862,577 364.342,838	7.993

** Lungimile segmentelor sunt determinate în planul de proiecție Stereo 70 și sunt rotunjite la 1 milimetru.

*** Distanța dintre puncte este formată din segmente cumulate ce sunt mai mici decât valoarea 1 milimetru.

